

Katalog : 1102001.9434

# KABUPATEN DOGIYAI DALAM ANGKA

Dogiyai Regency  
In Figure

2022



*Badan Pusat Statistik  
Kabupaten Nabire  
Statistics of Nabire Regency*





# **KABUPATEN DOGIYAI DALAM ANGKA**

**Dogiyai Regency  
In Figure**

**2022**

**KABUPATEN DOGIYAI DALAM ANGKA**  
***Dogiyai Regency in Figures***  
**2022**

ISSN: 2528-4746

No. Publikasi/*Publication Number*: 94340.2201

Katalog /*Catalog*: 1102001.9434

Ukuran Buku/*Book Size*: 14,8 cm x 21 cm

Jumlah Halaman/*Number of Pages* : xxxviii + 354 hal/*pages*

Naskah/*Manuscript*:

BPS Kabupaten Nabire

*BPS-Statistics of Nabire Regency*

Penyunting/*Editor*:

BPS Kabupaten Nabire

*BPS-Statistics of Nabire Regency*

Desain Kover/*Cover Design*:

*BPS-Statistics of Nabire Regency*

Ilustrasi Kover/*Cover Illustration*:

*BPS-Statistics of Nabire Regency*

Diterbitkan oleh/*Published by*:

©BPS Kabupaten Nabire/*BPS-Statistics of Nabire Regency*

Dicetak oleh/*Printed by*:

Digital Master, CV

Dilarang mengumumkan, mendistribusikan, mengomunikasikan, dan/atau menggandakan sebagian atau seluruh isi buku ini untuk tujuan komersil tanpa izin tertulis dari Badan Pusat Statistik.

*Prohibited to announce, distribute, communicate, and/or copy part or all of this book for commercial purpose without permission from BPS-Statistics Indonesia.*

## **TIM PENYUSUN/TEAM MEMBERS**

### **Pengarah/Director**

Ouceu Satyadipura, S.ST. GradDipl.PSt., MAPS

### **Penanggung Jawab/Persons in Charge**

Ouceu Satyadipura, S.ST. GradDipl.PSt., MAPS

### **Penyunting/Editors**

Amelia Inamorita Mealanne Raraawi, S.Tr.Stat

### **Pengolah Data dan Penulis Naskah/Data Processing and Authors**

Amelia Inamorita Mealanne Raraawi, S.Tr.Stat

### **Penata Letak/Layout Designers**

Amelia Inamorita Mealanne Raraawi, S.Tr.Stat

<https://dogmika.com/guid>



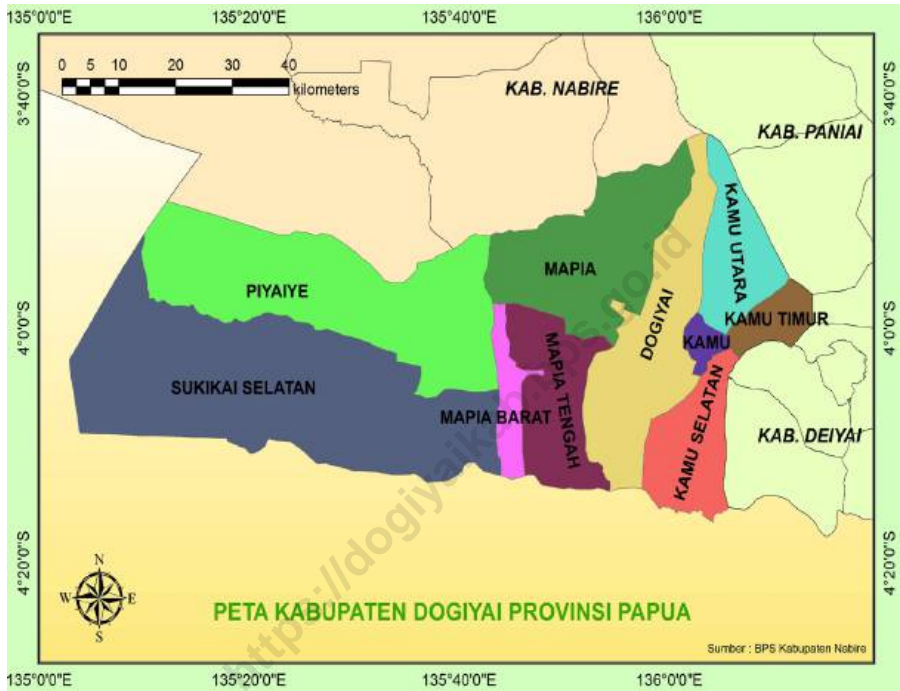
## KONTRIBUTOR DATA/DATA CONTRIBUTOR

1. Badan Meteorologi Klimatologi dan Geofisika/*Meteorological, Climatology, and Geophysical Agency*
2. Bappeda Kabupaten Dogiyai/*Bappeda Dogiyai Regency*
3. DPRD Kabupaten Dogiyai/*Dogiyai Legislative*
4. Kementerian kesehatan, Profil Kesehatan Indonesia/*Ministry of Health Profile of Indonesia*
5. Portal DJPK/*Portal DJPK*
6. Kementerian Agama/*Ministry of Religious Affair*
7. Kementerian Pendidikan dan Kebudayaan/*The Ministry of Education and Culture*
8. Dinas Pertambangan dan Energi dan PLN Kabupaten Dogiyai/*Mining and Energy Office and PLN Lanny Jaya Regency*
9. Dinas Pekerjaan Umum Provinsi Papua/*Public works Service Papua Province*
10. Dinas Perindustrian, Perdagangan, Koperasi dan UKM Kabupaten Dogiyai/*Industry, Trade, Cooperative and UKM Agency Lanny Jaya Regency*
11. Badan Pusat Statistik/*BPS-Statistics Indonesia*

<https://dogiyaikab.bps.go.id>



**PETA WILAYAH KABUPATEN NABIRE**  
**MAP OF NABIRE REGENCY**



<https://dogiyaikab.bps.go.id>

**KEPALA BPS KABUPATEN NABIRE**  
**CHIEF STATISTICIAN OF NABIRE REGENCY**



**BADAN PUSAT STATISTIK  
KABUPATEN NABIRE**



**OUCEU SATYADIPURA, S.ST.,MAPS**

**KEPALA BPS KAB. NABIRE**

**PROFESIONAL, INTEGRITAS, AMANAH**

**Ouceu Satyadipura, S.ST. GradDipl.PSt., MAPS**



## KATA PENGANTAR

Kabupaten Dogiyai Dalam Angka 2022 merupakan publikasi tahunan yang diterbitkan oleh BPS Kabupaten Nabire. Disadari bahwa publikasi ini belum sepenuhnya memenuhi harapan pihak pemakai data khususnya para perencana, namun diharapkan dapat membantu melengkapi penyusunan rencana pembangunan di Kabupaten Nabire.

Publikasi ini dapat terwujud berkat kerjasama dan bantuan dari berbagai pihak baik instansi pemerintah maupun swasta. Kepada semua pihak yang telah memberikan bantuan disampaikan penghargaan dan terimakasih yang sebesar-besarnya.

Walaupun publikasi ini telah disiapkan sebaik-baiknya, namun disadari masih ada kekurangan dan kesalahan yang terjadi. Untuk perbaikan publikasi ini, tanggapan dan saran yang bersifat konstruktif dari para pemakai sangat diharapkan.

Nabire, 22 Februari 2022  
Kepala BPS Kabupaten Nabire

**OUCEU SATYADIPURA**



## **PREFACE**

*Dogiyai Regency in Figures 2022 is an annual publication written by BPS Regency of Nabire. Honestly, this publication has not perfect yet and has not filled the user's hope, especially for the planners yet, but hopely it can help to equip compilation of development planning in this regency.*

*This comprehensive publication has been made possible with the assistance and contribution from several governmental institutions and private organizations. To all parties who have been involved in the preparation of this publication, we would like to express our sincerest appreciation and gratitude.*

*Comments and constructive suggestions for the improvement of this publication are always welcome.*

*Nabire, February 22 2022  
Chief Statistician of Nabire Regency*



**OUCEU SATYADIPURA**

## DAFTAR ISI / CONTENTS

	Halaman <i>Page</i>
Kata Pengantar/ <i>Preface</i> .....	vii
Daftar Isi/ <i>Contents</i> .....	ix
Daftar Tabel/ <i>List of Tables</i> .....	xi
Daftar Gambar/ <i>List of Figures</i> .....	xxvii
Daftar Singkatan/ <i>List of Abbreviations</i> .....	xxxv
Statistik Kunci/ <i>Key Statistics</i> .....	xxxvii
1. Geografi dan Iklim/ <i>Geography and Climate</i> .....	1
2. Pemerintahan/ <i>Government</i> .....	15
3. Penduduk dan Ketenagakerjaan/ <i>Population and Employment</i> .....	39
4. Sosial dan Kesejahteraan Rakyat/ <i>Social and Welfare</i> .....	73
5. Pertanian, Kehutanan, Peternakan, dan Perikanan/ <i>Agriculture, Forestry, Livestock, and Fishery</i> .....	145
6. Industri, Pertambangan, dan Energi/ <i>Industry, Mining, and Energy</i> .....	207
7. Pariwisata/ <i>Tourism</i> .....	233
8. Transportasi dan Komunikasi/ <i>Transportation and Communication</i> .....	251
9. Perbankan, Koperasi, dan Harga-harga/ <i>Banking, Cooperative, dan Prices</i> 265	
10. Pengeluaran Penduduk/ <i>Population Expenditure</i> .....	281
11. Perdagangan/ <i>Trade</i> .....	295
12. Sistem Neraca Regional/ <i>System of Regional Accounts</i> .....	309
13. Perbandingan Antar Kabupaten/Kota/ <i>Regency/Municipal Comparison</i>	333



## DAFTAR TABEL/LIST OF TABLES

Halaman  
Page

<b>1.</b>	<b>GEOGRAFI DAN IKLIM/GEOGRAPHY AND CLIMATE</b>	
<b>1.1</b>	<b>KEADAAN GEOGRAFI</b>	
	<b>GEOGRAPHY CONDITION</b>	
1.1.1	Luas Daerah dan Jumlah Pulau Menurut Distrik di Kabupaten Dogiyai, 2020 <i>Total Area and Number of Islands by District in Dogiyai Regency, 2020</i>	9
1.1.2	Tinggi Wilayah dan Jarak ke Ibukota Kabupaten Dogiyai Menurut Distrik di Kabupaten Dogiyai, 2020 <i>Altitude and Distance to the Capital of Dogiyai Regency by District in Dogiyai Regency, 2020</i> .....	11
<b>1.2</b>	<b>KEADAAN IKLIM</b>	
	<b>CLIMATE CONDITION</b>	
1.2.1	Pengamatan Unsur Iklim Menurut Bulan di Stasiun Meteorologi Dogiyai, 2020 <i>Observation of Climate Elements By Months at Dogiyai Station of Meteorology, 2020</i> .....	12
<b>2.</b>	<b>PEMERINTAHAN/GOVERNMENT</b>	
<b>2.1</b>	<b>WILAYAH ADMINISTRATIF</b>	
	<b>ADMINISTRATIVE AREA</b>	
2.1.1	Jumlah Kampung <sup>1</sup> /Kelurahan Menurut Distrik di Kabupaten Dogiyai, 2016–2020 <i>Number of Villages<sup>1</sup>/Kelurahan by District in Dogiyai Regency, 2016–2020</i> .....	23
2.1.2	Nama Distrik, Ibukota dan Jumlah Kampung/ Kelurahan di Kabupaten Dogiyai, 2020 <i>District Name with Their Capital and Number of Villages/Urban Villages in Dogiyai Regency, 2020</i> .....	24
<b>2.2</b>	<b>DEWAN PERWAKILAN RAKYAT DAERAH</b>	
	<b>REGIONAL HOUSE OF REPRESENTATIVE</b>	



2.2.1	Jumlah Anggota Dewan Perwakilan Rakyat Daerah Menurut Partai Politik dan Jenis Kelamin di Kabupaten Dogiyai, 2020 <i>Number of Regional House of Representatives's Members by Political Parties and Sex in Dogiyai Regency, 2020</i> .....	25
<b>2.3</b>	<b>SUMBER DAYA MANUSIA</b> <b>HUMAN RESOURCES</b>	
2.3.1	Jumlah Pegawai Negeri Sipil Menurut Jabatan dan Jenis Kelamin di Kabupaten Dogiyai, Desember 2019 dan Desember 2020 <i>Number of Civil Servants by Occupation and Sex in Dogiyai Regency, December 2019 dan December 2020</i> .....	26
2.3.2	Jumlah Pegawai Negeri Sipil Menurut Tingkat Pendidikan dan Jenis Kelamin di Kabupaten Dogiyai, Desember 2019 dan Desember 2020 <i>Number of Civil Servants by Educational Level and Sex in Dogiyai Regency, Desember 2019 dan Desember 2020</i> .....	28
2.3.3	Jumlah Pegawai Negeri Sipil Menurut Tingkat Kepangkatan dan Jenis Kelamin di Kabupaten Dogiyai, Desember 2019 dan Desember 2020 <i>Number of Civil Servants by Hierarchy and Sex in Dogiyai Regency, Desember 2019 dan Desember 2020</i> .....	30
<b>2.4</b>	<b>KEUANGAN PEMERINTAH</b> <b>GOVERNMENT FINANCE</b>	
2.4.1	Realisasi Pendapatan Pemerintah Kabupaten Dogiyai Menurut Jenis Pendapatan (ribu rupiah), 2016–2019 <i>Actual of Government Revenues by Kind of Revenues in Dogiyai Regency (thousand rupiahs), 2016–2019</i> .....	32
2.4.2	Realisasi Belanja Pemerintah Kabupaten Dogiyai Menurut Jenis Belanja (ribu rupiah), 2016–2019 <i>Actual Government Expenditures by Kind of Expenditures (thousand rupiahs) in Dogiyai Regency, 2017–2020</i> .....	34
<b>2.5</b>	<b>PERTANAHAN</b> .....	
	<b>LAND</b> .....	
2.5.1	Banyaknya Sertifikat Tanah yang Dikeluarkan Menurut Jenis Hak di Kabupaten Dogiyai, 2016-2020 .....	
	<i>The Amount of the Land Certificate Issued According to Type of Land Right in Dogiyai Regency, 2016-2020</i> .....	36

<b>2.6</b>	<b>POLITIK PEMERINTAHAN .....</b>	
	<b><i>POLITICS AND GOVERNMENT .....</i></b>	
2.6.1	Banyaknya Peserta Pemilihan Presiden dan Wakil Presiden Menurut Distrik, 2019..... <i>Number of Members from 2019's President and Vice President Election in Dogiyai by District .....</i>	37
2.6.2	Banyaknya Peserta Pemilihan Bupati/ Wakil Bupati Dogiyai Menurut Distrik dan Jenis Kelamin, 2020..... <i>Number of Members from 2020's Regional Chief Election in Dogiyai by District and Sex.....</i>	38
<b>3.</b>	<b>PENDUDUK DAN KETENAGAKERJAAN/ <i>POPULATION AND EMPLOYMENT</i></b>	
<b>3.1</b>	<b>PENDUDUK <i>POPULATION</i></b>	
3.1.1	Penduduk, Laju Pertumbuhan Penduduk, Distribusi Persentase Penduduk, Kepadatan Penduduk, Rasio Jenis Kelamin Penduduk Menurut Distrik di Kabupaten Dogiyai, 2020 <i>Population, Population Growth Rate, Percentage Distribution of Population, Population Density, and Population Sex Ratio by District in Dogiyai Regency, 2020 .....</i>	60
3.1.2	Jumlah Penduduk Menurut Kelompok Umur dan Jenis Kelamin, 2020 <i>Population by Age Groups and Sex, 2020.....</i>	63
<b>3.2</b>	<b>KETENAGAKERJAAN <i>EMPLOYMENT</i></b>	
3.2.1	Jumlah Penduduk Berumur 15 Tahun Keatas Menurut Jenis Kegiatan Selama Seminggu yang Lalu dan Jenis Kelamin di Kabupaten Dogiyai, 2020 <i>Population Aged 15 Years and Over by Type of Activity During The Previous Week and Sex in Dogiyai Regency, 2020.....</i>	64
3.2.2	Penduduk Berumur 15 Tahun ke Atas Menurut Pendidikan Tertinggi yang Ditamatkan dan Jenis Kegiatan Selama Seminggu yang Lalu di Kabupaten Dogiyai, 2020 <i>Population 15 Years of Age and Over by Educational Attainment and</i>	

	Halaman Page
	65
3.2.3	67
3.2.4	68
3.2.5	69
<b>3.3</b>	
3.3.1	70
3.3.2	71
<b>4.</b>	
<b>4.1</b>	
4.1.1	94

4.1.2	<p>Jumlah Sekolah, Guru, dan Murid Raudatul Athfal (RA) di Bawah Kementerian Agama Menurut Distrik di Kabupaten Dogiyai, 2019/2020 dan 2020/2022 <i>Number of Schools, Teachers, and Pupils in Raudatul Athfal (RA) Under The Ministry of Religious Affairs by District in Dogiyai Regency, 2019/2020 and 2020/2022</i>.....</p>	97
4.1.3	<p>Jumlah Sekolah, Guru, dan Murid Sekolah Dasar (SD) di Bawah Kementerian Pendidikan dan Kebudayaan Menurut Distrik di Kabupaten Dogiyai, 2019/2020 dan 2020/2022 <i>Number of Schools, Teachers, and Pupils in Primary Schools Under The Ministry of Education and Culture by District in Dogiyai Regency, 2019/2020 and 2020/2022</i>.....</p>	98
4.1.4	<p>Jumlah Sekolah, Guru, dan Murid Madrasah Ibtidaiyah (MI) di Bawah Kementerian Agama Menurut Distrik di Kabupaten Dogiyai, 2019/2020 dan 2020/2022 <i>Number of Schools, Teachers, and Pupils in Madrasah Ibtidaiyah (MI) Under The Ministry of Religious Affairs by District in Dogiyai Regency, 2019/2020 and 2020/2022</i>.....</p>	101
4.1.5	<p>Jumlah Sekolah, Guru, dan Murid Sekolah Menengah Pertama (SMP) di Bawah Kementerian Pendidikan dan Kebudayaan Menurut Distrik di Kabupaten Dogiyai, 2019/2020 dan 2020/2022 <i>Number of Schools, Teachers, and Pupils in Lower Secondary Schools Under The Ministry of Education and Culture by District in Dogiyai Regency, 2019/2020 and 2020/2022</i>.....</p>	104
4.1.6	<p>Jumlah Sekolah, Guru, dan Murid Madrasah Tsanawiyah (MTs) di Bawah Kementerian Agama Menurut Distrik di Kabupaten Dogiyai, 2019/2020 dan 2020/2022 <i>Number of Schools, Teachers, and Pupils in Madrasah Tsanawiyah (MTs) Under The Ministry of Religious Affairs by District in Dogiyai Regency, 2019/2020 and 2020/2022</i>.....</p>	107
4.1.7	<p>Jumlah Sekolah, Guru, dan Murid Sekolah Menengah Atas (SMA) di Bawah Kementerian Pendidikan dan Kebudayaan Menurut Distrik di Kabupaten Dogiyai, 2019/2020 dan 2020/2022 <i>Number of Schools, Teachers, and Pupils in Upper Secondary Schools Under The Ministry of Education and Culture by District in Dogiyai Regency, 2019/2020 and 2020/2022</i>.....</p>	110

4.1.8	Jumlah Sekolah, Guru, dan Murid Sekolah Menengah Kejuruan (SMK) di Bawah Kementerian Pendidikan dan Kebudayaan Menurut Distrik di Kabupaten Dogiyai, 2019/2020 dan 2020/2022 <i>Number of Schools, Teachers, and Pupils in Vocational High Schools Under The Ministry of Education and Culture by District in Dogiyai Regency, 2019/2020 and 2020/2022</i> .....	113
4.1.9	Jumlah Sekolah, Guru, dan Murid Madrasah Aliyah (MA) di Bawah Kementerian Agama Menurut Distrik di Kabupaten Dogiyai, 2019/2020 dan 2020/2022 <i>Number of Schools, Teachers, and Pupils in Madrasah Aliyah (MA) Under the Ministry of Religious Affairs by District in Dogiyai Regency, 2019/2020 and 2020/2022</i> .....	116
4.1.10	Jumlah Kampung <sup>1</sup> /Kelurahan yang Memiliki Fasilitas Sekolah Menurut Distrik dan Tingkat Pendidikan di Kabupaten Dogiyai, 2018–2020 <i>Number of Villages<sup>1</sup>/Urban Villages Having Educational Facilities by District and Educational Level in Dogiyai Regency, 2018–2020</i> .....	119
4.1.11	Angka Partisipasi Murni (APM) dan Angka Partisipasi Kasar (APK) Menurut Jenjang Pendidikan di Kabupaten Dogiyai, 2019 dan 2020 <i>Net Participation Rates and Gross Participation Rates by Educational Level in Dogiyai Regency, 2019 and 2020</i> .....	124
4.1.12	Persentase Penduduk Berumur 15 Tahun ke Atas yang Melek Huruf Menurut Kelompok Umur di Kabupaten Dogiyai, 2019 dan 2020 <i>Percentage of Literate People Aged 15 Years and Over by Age Group in Dogiyai Regency, 2019 and 2020</i> .....	125
<b>4.2</b>	<b>KESEHATAN</b>	
	<b>HEALTH</b>	
4.2.1	Jumlah Kampung <sup>1</sup> /Kelurahan Yang Memiliki Sarana Kesehatan Menurut Distrik di Kabupaten Dogiyai, 2018–2020 <i>Number of Villages<sup>1</sup>/Urban Villages Having Health Facilities by District in Dogiyai Regency, 2018–2020</i> .....	126
4.2.2	Jumlah Tenaga Kesehatan Menurut Distrik di Kabupaten Dogiyai, 2020 <i>Number of Health Human Resources by District in Dogiyai Regency, 2020</i> .....	132
4.2.3	Jumlah Rumah Sakit Umum, Rumah Sakit Khusus,	

	Puskesmas, Klinik Pratama, dan Posyandu Menurut Distrik di Kabupaten Dogiyai, 2019 dan 2020 <i>Number of General Hospital, Specialized Hospital, Public Health Center, Primary Clinic, and Integrated Health Post by District in Dogiyai Regency, 2019 and 2020 .....</i>	134
<b>4.3</b>	<b>AGAMA DAN SOSIAL LAINNYA</b> <b>RELIGION AND OTHER SOCIAL AFFAIRS</b>	
4.3.1	Jumlah Penduduk Menurut Distrik dan Agama yang Dianut di Kabupaten Dogiyai, 2020 <i>Population by District and Religion in Dogiyai Regency, 2020.....</i>	137
4.3.2	Jumlah Tempat Peribadatan Menurut Distrik di Kabupaten Dogiyai, 2020 <i>Number of Places of Worship by District in Dogiyai Regency, 2020.....</i>	138
4.3.3	Jumlah Desa <sup>1</sup> /Kelurahan yang Mengalami Bencana Alam <sup>2</sup> Menurut Distrik di Kabupaten Dogiyai, 2018–2020 <i>Number of Villages<sup>1</sup>/Kelurahan that Had Natural Disaster<sup>2</sup> by District in Dogiyai Regency, 2018–2020.....</i>	139
<b>4.4</b>	<b>KEMISKINAN</b> <b>POVERTY</b>	
4.4.1	Garis Kemiskinan, Jumlah, dan Persentase Penduduk Miskin di Kabupaten Dogiyai, 2013–2020 <i>Poverty Line, Number, and Percentage of Poor People in Dogiyai Regency, 2013–2020.....</i>	142
4.4.2	Indeks Kedalaman Kemiskinan dan Indeks Keparahan Kemiskinan di Kabupaten Dogiyai, 2013–2020 <i>Poverty Gap Index and Poverty Severity Index in Dogiyai Regency, 2013–2020.....</i>	143
<b>5.</b>	<b>PERTANIAN, KEHUTANAN, PETERNAKAN, DAN PERIKANAN/</b> <b>AGRICULTURE, FORESTRY, LIVESTOCK, AND FISHERY</b>	
<b>5.1</b>	<b>HORTIKULTURA</b> <b>HORTICULTURE</b>	
5.1.1	Luas Panen Tanaman Sayuran Menurut Distrik dan Jenis Tanaman di Kabupaten Dogiyai (ha), 2019 dan 2020 <i>Harvested Area of Vegetables by District and Kind of Plant in Dogiyai</i>	

	Halaman Page
	171
5.1.2	175
5.1.3	179
5.1.4	180
5.1.5	181
5.1.6	183
5.1.7	185
5.1.8	186
5.1.9	187
5.1.10	

	Halaman Page
<i>Production of Ornamental Plants by District and Kind of Plant in Dogiyai Regency (stalks), 2019 and 2020.....</i>	189
5.1.11 Luas Panen Tanaman Hias Menurut Jenis Tanaman di Kabupaten Dogiyai (m <sup>2</sup> ), 2017–2020 <i>Harvested Area of Ornamental Plants by Kind of Plant in Dogiyai Regency (m<sup>2</sup>), 2017–2020.....</i>	191
5.1.12 Produksi Tanaman Hias Menurut Jenis Tanaman di Kabupaten Dogiyai (tangkai), 2017–2020 <i>Production of Ornamental Plants by Kind of Plant n Dogiyai Regency (stalks), 2017–2020.....</i>	192
5.1.13 Produksi Buah-buahan Menurut Distrik dan Jenis Tanaman di Kabupaten Dogiyai (kuintal), 2019 and 2020 <i>Production of Fruits by District and Kind of Plant in Dogiyai Regency (kuintal), 2019 and 2020.....</i>	193
5.1.14 Produksi Buah-Buahan dan Sayuran Tahunan Menurut Jenis Tanaman di Kabupaten Dogiyai (kuintal), 2017–2020 <i>Production of Annual Fruits and Vegetables by Kind of Plant in Dogiyai Regency (quintal), 2017–2020.....</i>	197
<b>5.2 PERKEBUNAN</b>	
<b><i>ESTATE CROPS</i></b>	
5.2.1 Luas Areal Tanaman Perkebunan Menurut Distrik dan Jenis Tanaman di Kabupaten Dogiyai (ha), 2019 dan 2020 <i>Planted Area of Estate Crops by District and Type of Crops in Dogiyai Regency (ha), 2019 and 2020.....</i>	198
5.2.2 Produksi Perkebunan Menurut Distrik dan Jenis Tanaman di Kabupaten Dogiyai (ton), 2019 dan 2020 <i>Production of Estate by District and Type of Crops in Dogiyai Regency (ton), 2019 and 2020.....</i>	202
<b>6. INDUSTRI, PERTAMBANGAN, DAN ENERGI/ INDUSTRY, MINING, AND ENERGY</b>	
<b>6.1 INDUSTRI BESAR DAN SEDANG.....</b>	
<b><i>LARGE AND MEDIUM MANUFACTURING INDUSTRY .....</i></b>	
6.1.1 Jumlah Perusahaan, Tenaga Kerja, Investasi, dan Nilai Produksi	



	pada Industri Besar dan Sedang Menurut Kabupaten di Wilayah Adat Meepago, 2017 .....	
	Number of Companies, Employees, Investment, and Production Value in Large and Medium Industries by Regency in Traditional Region Meepago, 2017.....	
6.1.2	Jumlah Perusahaan dan Tenaga Kerja Menurut Klasifikasi Industri pada Industri Besar dan Sedang di Kabupaten Dogiyai, 2020 .....	
	Number of Companies and Employees by Industrial Classification in Large and Medium Industries in Dogiyai Regency, 2020.....	
<b>6.2</b>	<b>INDUSTRI MIKRO DAN KECIL .....</b>	
	<b>MICRO AND SMALL MANUFACTURING INDUSTRY .....</b>	
6.2.1	Jumlah Perusahaan, Tenaga Kerja, Investasi, dan Nilai Produksi pada Industri Mikro dan Kecil Menurut Kabupaten di Wilayah Adat Meepago, 2018 .....	
	Number of Companies, Employees, Investment, and Production Value in Micro and Small Industries by Regency in Traditional Region Meepago, 2018.....	
6.2.2	Jumlah Perusahaan dan Tenaga Kerja Menurut Klasifikasi Industri pada Industri Mikro dan Kecil di Kabupaten Dogiyai, 2020 .....	
	Number of Companies and Employees by Industrial Classification in Micro and Small Industries in Dogiyai Regency, 2020.....	
<b>6.3</b>	<b>ENERGI .....</b>	
	<b>ENERGY .....</b>	
6.3.1	Daya Terpasang, Produksi, dan Distribusi Listrik PT. PLN (Persero) pada Cabang/Ranting PLN Menurut Distrik di Kabupaten Dogiyai, 2020 <i>Installed Electricity Power, Production, and Distribution of PT. PLN (Persero) at PLN Branch by District in Dogiyai Regency, 2020.....</i>	226
6.3.2	Jumlah Pelanggan Listrik Menurut Distrik di Kabupaten Dogiyai, 2016–2020 <i>Number of Electricity Customers by District in Dogiyai Regency, 2016–2020 .....</i>	227
6.3.3	Jumlah Produksi Pembangkit PLTD di Kabupaten Dogiyai, 2018–2020 <i>Number of Product PLTD in Dogiyai Regency, 2018 –2020 .....</i>	228
6.3.4	Jumlah Pelanggan dan Air yang Disalurkan Menurut Distrik di Kabupaten Dogiyai, 2020 <i>Number of Customers and Distributed Water by District in Dogiyai</i>	

	<i>Regency, 2020</i> .....	229
<b>6.4</b>	<b>KONSTRUKSI</b>	
	<b>CONSTRUCTION</b> .....	
6.4.1	Banyaknya Perusahaan/Usaha Konstruksi Menurut Kualifikasi di Kabupaten Dogiyai, 2015 - 2020 Number of Construction Enterprise by Qualification in Dogiyai Regency, 2015 - 2020 .....	
6.4.2	Banyaknya Perusahaan/Usaha Konstruksi Menurut Badan Hukum di Kabupaten Dogiyai, 2015 - 2020 Number of Construction Enterprise by Business Entities in Dogiyai Regency, 2015 - 2020 .....	
6.4.3	Indeks Kemahalan Konstruksi (IKK) Menurut Kabupaten di Wilayah Adat Meepago, 2017 - 2020 .....	
	Construction Cost Index ( CCI ) by Regency in Traditional Region Meepago, 2017 - 2020.....	
<b>7.</b>	<b>PARIWISATA/TOURISM</b>	
7.1	Jumlah Akomodasi, Kamar, dan Tempat Tidur yang Tersedia pada Hotel Nonbintang dan Akomodasi Lainnya Menurut Kabupaten di Wilayah Meepago, 2015-2020..... <i>Number of Accommodations, Available Rooms and Beds in Non-Classified Hotel and Other Accommodations by Regency in Traditional Region Meepago, 2015-2020</i> .....	242
7.2	Rata-rata Lama Menginap Tamu Asing dan Tamu Domestik Menurut Bulan (hari) Menurut Kabupaten di Wilayah Meepago, 2020 <sup>x</sup> <i>Length Average of Stay of Foreign and Domestic Guests by Regency in Traditional Region Meepago, 2020<sup>x</sup></i> ..... <sup>248</sup>	
7.3	Persentase Tingkat Penghunian Kamar Hotel dan Akomodasi Lainnya Menurut Jenis Hotel dan Bulan di Kabupaten Dogiyai, 2020 <sup>x</sup> <i>Occupancy Rate of Hotel and Other Accommodation Room by Hotel Type and Month in Dogiyai Regency, 2020<sup>x</sup></i> ..... <sup>249</sup>	
7.4	Jumlah Rumah Makan/Restoran Menurut Distrik di Kabupaten Dogiyai, 2017–2020 <i>Number of Restaurants by District in Dogiyai Regency, 2017–2020</i> .....	250

<b>8.</b>	<b>TRANSPORTASI DAN KOMUNIKASI/ TRANSPORTATION AND COMMUNICATION</b>	
<b>8.1</b>	<b>TRANSPORTASI TRANSPORTATION</b>	
8.1.1	Panjang Jalan <sup>1</sup> Menurut Tingkat Kewenangan Pemerintahan di Kabupaten Dogiyai (km), 2018–2020 <i>Length of Roads<sup>1</sup> by Level of Government Authority in Dogiyai Regency (km), 2018–2020</i> .....	259
8.1.2	Panjang Jalan Menurut Jenis Permukaan Jalan di Kabupaten Dogiyai (km), 2018–2020 <i>Length of Roads by Type of Road Surface in Dogiyai Regency (km), 2018–2020</i> .....	260
8.1.3	Panjang Jalan Menurut Kondisi Jalan di Kabupaten Dogiyai (km), 2018–2020 <i>Length of Roads by Condition of Roads in Dogiyai Regency (km), 2018–2020</i> .....	261
8.1.4	Jumlah Kendaraan Bermotor Menurut Jenis Kendaraan di Kabupaten Dogiyai (unit), 2016–2020 ..... <i>Number of Registered Motor Vehicles by Type of Motor Vehicles in Dogiyai Regency (units), 2016–2020</i> .....	262
<b>8.2</b>	<b>KOMUNIKASI COMMUNICATION</b>	
8.2.1	Jumlah Kantor Pos Pembantu Menurut Distrik di Kabupaten Dogiyai, 2017–2020 <i>Number of Post Offices Subsidiaries by District in Dogiyai Regency, 2017–2020</i> .....	263
<b>9.</b>	<b>PERBANKAN, KOPERASI, DAN HARGA-HARGA/ BANKING, COOPERATIVE, AND PRICES</b>	
<b>9.1</b>	<b>PERBANKAN BANKING</b>	
9.1.1	Jumlah Kantor Bank Menurut Status di Kabupaten Dogiyai, 2020 <i>Number of Commercial Banks by Status in Dogiyai Regency, 2020</i> .....	273

9.1.2	Jumlah Aktiva Rupiah dan Valuta Asing (Juta Rp) Bank Umum dan BPR menurut Bulan di Kabupaten Dogiyai, 2020 <b><i>Total Commercial and Rural Bank's Assets (Million Rp) and Foreign Currency by Months in Dogiyai Regency, 2020</i></b>	
9.1.3	Posisi Simpanan Masyarakat Rupiah dan Valuta Asing Bank Umum dan BPR di Kabupaten Dogiyai, 2015 – 2020 (Juta Rp) <b><i>Outstanding of Private Deposit in Rupiah and Foreign Currency of Commercial and Rural Banks in Dogiyai Regency, 2015 – 2020 (Million Rp)</i></b>	
9.1.4	Posisi Pinjaman yang diberikan Rupiah dan Valuta Asing Bank Umum dan BPR menurut Sektor Ekonomi Berdasarkan Lokasi Proyek di Kabupaten Dogiyai, 2018 – 2020 (Juta Rp) <b><i>Outstanding of Loans in Rupiah and Foreign Currency of Commercial and Rural Banks by Economic Sectors Based on Project Location in Dogiyai Regency, 2018 – 2020 (Million Rp)</i></b>	
<b>9.2</b>	<b>KOPERASI</b>	
	<b>COOPERATIVE</b>	
9.2.1	Jumlah Koperasi dan KUD Aktif Menurut Distrik di Kabupaten Dogiyai, 2017–2020 <i>Number of Active Cooperative (Villages Cooparetive) by District in Dogiyai Regency, 2017–2020</i> .....	277
9.2.2	Jumlah Koperasi dan KUD Menurut Kelompok di Kabupaten Dogiyai, 2016-2020 <i>Number of Cooperative and KUD by Group in Dogiyai Regency, 2016-2020</i> .....	278
9.2.3	Jumlah Keanggotaan Koperasi dan KUD Menurut Kelompok di Kabupaten Dogiyai, 2016-2020 <i>Number of Cooperative and KUD Membership by Group in Dogiyai Regency, 2016-2020</i> .....	279
<b>9.3</b>	<b>HARGA-HARGA</b>	
	<b>PRICES</b>	
9.3.1	Rata-rata Perkembangan Harga Eceran 9 Bahan Pokok di Kabupaten Dogiyai, 2020 <i>Average of Retail Price of 9 Essential Commodities in Dogiyai Regency, 2020</i> .....	280

**10. PENGELUARAN PENDUDUK/POPULATION EXPENDITURE**

10.1	Rata-rata Pengeluaran per Kapita Sebulan Menurut Kelompok Komoditas (rupiah) di Kabupaten Dogiyai, 2019 dan 2020 <i>Monthly Average Expenditure per Capita by Commodity Group (rupiahs) in Dogiyai Regency, 2019 and 2020</i> .....	292
10.2	Persentase Pengeluaran per Kapita Sebulan Menurut Kelompok Komoditas di Kabupaten Dogiyai, 2019 dan 2020 <i>Percentage of Monthly Expenditure per Capita by Commodity Group in Dogiyai Regency, 2019 and 2020</i> .....	293
10.3	Persentase Penduduk Menurut Golongan Pengeluaran Per Kapita Sebulan di Kabupaten Dogiyai, 2020 <i>Percentage of Population by Per Capita Spending Group a Month in Dogiyai Regency, 2020</i> .....	294

**11. PERDAGANGAN/TRADE**

**11.1 SARANA PERDAGANGAN  
TRADING FACILITY**

11.1.1	Jumlah Sarana Perdagangan Menurut Jenisnya di Kabupaten Dogiyai, 2017–2020 <i>Number of Trading Facilities by Type of Facility in Dogiyai Regency, 2017–2020</i> .....	302
11.1.2	Banyaknya Perusahaan Perdagangan Menurut Distrik dan Golongan Ijin Usaha, 2020 <i>Number of Trading Companies by District and Bussiness Permission Type, 2020</i> .....	303
11.1.3	Jumlah Pengusaha berdasarkan SIUP dan Perusahaan yang telah Memperoleh TDP, 2016 – 2020 <i>Number of Trade by SIUP and TDP by Establishment Group, 2016 – 2020</i> .....	304

**11.2 PANGAN UTAMA  
MAIN FOODS**

11.2.1	Penerimaan dan Penyaluran Beras (Kg) Depot Logistik Kabupaten Dogiyai, 2015 – 2020	
--------	--	--

	Halaman Page
	<i>Revenue and Distribution of Rice (Kg) by Logistic Warehouse of Dogiyai Regency, 2015 – 2020</i> ..... 305
11.2.2	Penyaluran dan Penjualan Beras (Kg) DOLOG Dogiyai menurut Golongan Konsumen, 2015 – 2020 <i>Distribution and Sale of Rice (Kg) by Logistic Warehouse of Dogiyaiby Consumer Classification, 2015 – 2020</i> ..... 306
11.2.3	Realisasi Pengadaan Beras (Kg) menurut Saluran Pembelian di Kabupaten Dogiyai, 2015 – 2020 <i>Rice Levying Realization (Kg) by Purchase Channel in Dogiyai Regency, 2015– 2020</i> ..... 307
<b>12.</b>	<b>SISTEM NERACA REGIONAL/SYSTEM OF REGIONAL ACCOUNTS</b>
12.1.	Produk Domestik Regional Bruto Atas Dasar Harga Berlaku Menurut Lapangan Usaha di Kabupaten Dogiyai (miliar rupiah), 2015–2019 <i>Gross Regional Domestic Product at Current Market Prices by Industry in Dogiyai Regency (billion rupiahs), 2015–2019</i> ..... 322
12.2	Produk Domestik Regional Bruto Atas Dasar Harga Konstan 2010 Menurut Lapangan Usaha di Kabupaten Dogiyai (miliar rupiah), 2015–2019 <i>Gross Regional Domestic Product at 2010 Constant Market Prices by Industry in Dogiyai Regency (billion rupiahs), 2015–2019</i> ..... 324
12.3	Distribusi Persentase Produk Domestik Regional Bruto Atas Dasar Harga Berlaku Menurut Lapangan Usaha di Kabupaten Dogiyai, 2015–2019 <i>Percentage Distribution of Gross Regional Domestic Product at Current Market Prices by Industry in Dogiyai Regency, 2015–2019</i> ..... 326
12.4	Laju Pertumbuhan Produk Domestik Regional Bruto Atas Dasar Harga Konstan 2010 Menurut Lapangan Usaha di Kabupaten Dogiyai (persen), 2015–2019 <i>Growth Rate of Gross Regional Domestic Product at 2010 Constant Market Prices by Industry in Dogiyai Regency (percent), 2015–2019</i> 328
12.5	Produk Domestik Regional Bruto Atas Dasar Harga Berlaku Menurut Jenis Pengeluaran di Kabupaten Dogiyai (miliar rupiah), 2016–2019

	<i>Gross Regional Domestic Product at Current Market Prices by Type of Expenditure in Dogiyai Regency (billion rupiahs), 2016–2019 .....</i>	330
12.6	Produk Domestik Regional Bruto Atas Dasar Harga Konstan 2010 Menurut Jenis Pengeluaran di Kabupaten Dogiyai (miliar rupiah), 2015–2019 <i>Gross Regional Domestic Product at 2010 Constant Market Prices by Type of Expenditure in Dogiyai Regency (billion rupiahs), 2015–2019</i>	331
<b>13.</b>	<b>PERBANDINGAN ANTAR KABUPATEN/ KOTA/ REGENCY/MUNICIPAL COMPARISON</b>	
13.1	Jumlah Penduduk Menurut Kabupaten/ Kota di Provinsi Papua (ribu), 2016–2020 <i>Population by Regency/Municipality in Papua Province (thousand), 2016–2020 .....</i>	345
13.2	Laju Pertumbuhan Produk Domestik Regional Bruto Atas Dasar Harga Konstan 2010 Menurut Kabupaten/ Kota di Provinsi Papua (persen), 2015–2019 <i>Rate of Growth of Gross Regional Domestic Products at Constant 2010 Prices by Regency/Municipality in Papua Province (percent), 2015–2019 .....</i>	347
13.3	Jumlah Penduduk Miskin Menurut Kabupaten/ Kota di Provinsi Papua (ribu), 2016–2020 <i>Number of Poor Population by Regency/Municipality in Papua Province (thousand), 2016–2020 .....</i>	349
13.4	Indeks Pembangunan Manusia Menurut Kabupaten/Kota di Provinsi Papua, 2016–2020 <i>Human Development Index by Regency/Municipality in Papua Province, 2016–2020 .....</i>	351

## DAFTAR GAMBAR/LIST OF FIGURES

	Halaman Page	
1.1	Luas Daerah Kabupaten Dogiyai menurut Distrik (%), 2020 <i>Dogiyai Regency Area of District (%), 2020</i> .....	7
1.2	Jarak dari Ibukota Distrik ke Ibukota Kabupaten di Kabupaten Dogiyai (km), 2020 <i>Distance between District Capital and Regency Capital in Dogiyai Regency (km), 2020</i> .....	8
2.1	Jumlah Kampung dan Kelurahan, 2020 <i>Number of Villages and Urban Villages, 2020</i> .....	21
2.2	Realisasi Pendapatan dan Belanja Pemerintah Daerah, 2016 - 2020 <i>Actual Revenues and Expenditures of Government, 2016 - 2020</i> .....	22
3.1	Penduduk Menurut Distrik di Kabupaten Dogiyai, 2010 dan 2020 <i>Population by District in Dogiyai Regency, 2010 and 2020</i> .....	52
3.2	Distribusi Penduduk Menurut Distrik di Kabupaten Dogiyai, 2020 <i>Percentage Distribution of Population by District in Dogiyai Regency, 2020</i> .....	53
3.3	Rasio Jenis Kelamin Menurut Distrik di Kabupaten Dogiyai, 2020 <i>Sex Ratio by District in Dogiyai Regency, 2020</i> .....	54
3.4	Penduduk Menurut Kelompok Umur dan Jenis Kelamin di Kabupaten Dogiyai, 2020 <i>Sex Ratio by District in Dogiyai Regency, 2020</i> .....	55
3.5	Penduduk Berumur 15 Tahun keatas Menurut Jenis Kegiatan Selama Seminggu yang lalu di Kabupaten Dogiyai, 2020 <i>Population Aged 15 Years Old and Above by Type of Activity During The Previous Week in Dogiyai Regency, 2020</i> .....	56
3.6	Penduduk Angkatan Kerja Berumur 15 Tahun Keatas Menurut Jenis Kelamin dan Kegiatan Seminggu yang lalu di Kabupaten Dogiyai, 2020 <i>Economically Active Population Aged 15 Years and Above by Sex and Type of Activity During the Previous Week in Dogiyai Regency, 2020</i> .....	57
3.7	Persentase Penduduk Angkatan Kerja Berumur 15 Tahun Keatas Menurut Pendidikan Tertinggi yang ditamatkan di Kabupaten Dogiyai, 2020	



	<i>Percentage of Economically Active Population Aged 15 Years Old and Above by Educational Attainment in Dogiyai Regency, 2020.....</i>	58
3.8	Tingkat Pengangguran Terbuka di Kabupaten Dogiyai, 2018 - 2020 <i>Unemployment Rate in Dogiyai Regency, 2018 - 2020.....</i>	59
4.1	Jumlah Gedung Sekolah Dasar, Sekolah Menengah Pertama, Sekolah Menengah Atas di Kabupaten Dogiyai, 2020 Number of Elementary Schools, Junior High Schools, Senior High Schools in Dogiyai Regency, 2020.....	
4.2	Indeks Pembangunan Manusia (IPM) Kabupaten Dogiyai, 2016-2020 <i>Human Development Index (HDI) in Dogiyai Regency, 2016-2020.....</i>	93
5.1	Produktivitas Padi <sup>1</sup> Menurut Distrik di Kabupaten Dogiyai (ha), 2020 <b><i>Productivity of Paddy by District in Dogiyai Regency (ha), 2020</i></b>	
5.2	Produksi Tanaman Sayuran Semusim Menurut Jenis Tanaman di Kabupaten Dogiyai (kuintal), 2020 <b><i>Production of Seasonal Vegetables by Kind of Plant in Dogiyai Regency (quintal), 2020</i></b>	
5.3	Populasi Ternak Menurut Jenis Ternak di Kabupaten Dogiyai (ekor), 2020 <sup>1</sup> Livestock Population by Kind of Livestock in Dogiyai Regency (heads), 2020 <sup>1</sup> .....	
5.4	Populasi Unggas Menurut Jenis Unggas di Kabupaten Dogiyai (ekor), 2020 <sup>1</sup> .....	
5.5	Poultry Population by Kind of Poultry in Dogiyai Regency (heads), 2020 <sup>1</sup> Produksi Daging Ternak Menurut Jenis Ternak di Kabupaten Dogiyai (kg), 2020 <sup>1</sup> .....	
	<b><i>Meat Production by Kind of Livestock in Dogiyai Regency (kg), 2020<sup>1</sup></i></b>	
5.6	Produksi Daging Unggas Menurut Jenis Unggas di Kabupaten Dogiyai (kg), 2020 <sup>1</sup> .....	
	<b><i>Poultry Meat Production by Kind of Poultry in Dogiyai Regency (kg), 2020<sup>1</sup></i></b>	
6.1	Jumlah Tenaga Kerja pada Industri Besar dan Sedang Menurut Klasifikasi Industri di Kabupaten Dogiyai, 2020..... Numbers of Employees at Large and Medium Industries by Industrial Classification in Dogiyai Regency, 2020 .....	

6.2	Jumlah Perusahaan dan Tenaga Kerja pada Industri Mikro dan Kecil Menurut Distrik di Kabupaten Dogiyai, 2020 .....	
	<i>Numbers of Companies and Employees in Micro and Small Industries by District in Dogiyai Regency, 2020 .....</i>	217
6.3	Jumlah Perusahaan dan Tenaga Kerja pada Industri Mikro dan Kecil Menurut Distrik di Kabupaten Dogiyai, 2020 .....	
	<i>Numbers of Companies and Employees in Micro and Small Industries by District in Dogiyai Regency, 2020 .....</i>	218
6.4	Jumlah Pelanggan Listrik Menurut Distrik di Kabupaten Dogiyai, 2020	
	<i>Number of Registered Electricity Costumers by Distrik in Dogiyai Regency, 2020.....</i>	219
7.1	Jumlah Kamar yang Tersedia Menurut Jenis Hotel di Kabupaten Dogiyai, 2015 - 2020.....	
	<i>Number of Available Rooms by Hotel Classification of Dogiyai Regency, 2015 - 2020.....</i>	
7.2	Persentase Tingkat Penghunian Kamar Hotel dan Akomodasi Lainnya Menurut Jenis Hotel dan Bulan di Kabupaten Dogiyai, 2020	
	<i>Occupancy Rate of Hotel and Other Accommodation Room by Hotel Classification and Month in Dogiyai Regency, 2020 .....</i>	241
8.1	Panjang Jalan Menurut Katerogri (km) di Kabupaten Dogiyai, 2020	
	<i>Length of Roads by Category (km) in Dogiyai Regency, 2020.....</i>	257
8.2	Jumlah Kantor Pos Pembantu di Kabupaten Dogiyai, 2016 - 2020 ...	
	<i>Number of Post Offices Subsidiaries in Dogiyai Regency, 2016 - 2020258</i>	
9.1	Jumlah Aktiva Rupiah dan Valuta Asing Bank Umum dan BPR di Kabupaten Dogiyai (Juta Rp), Januari – Desember 2020	
	<i>Total Commercial and Rural Bank's Assets in Rupiah and Foreign Currency in Dogiyai Regency, (Million Rp) January-December2020 .....</i>	271
9.2	Banyaknya Koperasi/KUD Di Kabupaten Dogiyai Tahun 2016 – 2020	
	<i>Number Of Cooperative/VUC in Dogiyai Regency, 2016 – 2020.....</i>	272
10.1	Persentase Penduduk Menurut Golongan Pengeluaran Per Kapita Sebulan, 2020	
	<i>Percentage of Population by Per Capita Spending Group a Month, 2020.....</i>	288

10.2	Persentase Pengeluaran per Kapita Sebulan Menurut Kelompok Komoditas Makanan di Kabupaten Dogiyai, 2020 <b><i>Percentage of Monthly Expenditure per Capita by Food Commodity Group in Dogiyai Regency, 2020</i></b> .....	
10.3	Persentase Pengeluaran per Kapita Sebulan Menurut Kelompok Komoditas Non Makanan di Kabupaten Dogiyai, 2020 <b><i>Percentage of Monthly Expenditure per Capita by NonFood Commodity Group in Dogiyai Regency, 2019</i></b> .....	
11.1	Perusahaan Perdagangan menurut Golongan Usaha di Kabupaten Dogiyai, 2020 Trading Companies byBussiness Type in Dogiyai Regency, 2020.....	
11.2	Pemasukan dan Penyaluran Beras (Kg) Depot Logistik Kabupaten Dogiyai, 2015 – 2020 <b><i>Import and Distribution of rice (Kg) by Logistic Warehouse of Dogiyai Regency, 2015 – 2020</i></b> .....	301
12.1	Produk Domestik Regional Bruto Atas Dasar Harga Berlaku Kabupaten Dogiyai (Juta Rupiah), 2017- 2019 ..... Gross Regional Domestic Product at Current Market Prices Dogiyai Regency (million rupiahs), 2017–2019.....	
12.2	Distribusi Persentase Produk Domestik Regional Bruto Atas Dasar Harga Berlaku Menurut Lapangan Usaha di Kabupaten Dogiyai (Persen), 2020 <b><i>Percentage Distribution of Gross Regional Domestic Product at Current Market Prices by Industry of Dogiyai Regency (percent), 2020</i></b> .....	321
13.1	Penduduk Menurut Kabupaten/Kota di Papua (ribu), 2020 ..... Population by Regency/Municipality in Papua (thousand), 2020 .....	
13.2	Laju Pertumbuhan Produk Domestik Regional Bruto Atas Dasar Harga Konstan 2010 di Kabupaten Dogiyai dan Provinsi Papua (persen), 2015-2019 ..... <b><i>Rate of Growth of Gross Regional Domestic Products at Constant 2010 Prices in Dogiyai Regency and Papua Province (percent), 2015-2019</i></b> .....	342
13.3	Jumlah Penduduk Miskin Menurut Kabupaten/Kota di Provinsi Papua (ribu), 2020 ..... <b><i>Number of Poor Population by Regency and Municipality in Papua Province</i></b>	

	<i>(thousand), 2019</i> .....	343
13.4	Indeks Pembangunan Manusia Menurut Kabupaten/Kota di Provinsi Papua, 2020.....	
	<i>Human Development Index by Regency/Municipality in Papua Province, 2020</i> .....	344

<https://dogiyai.kab.bps.go.id>



## PENJELASAN UMUM/EXPLANATORY NOTES

Tanda-tanda, satuan-satuan, dan lain-lainnya yang digunakan dalam publikasi ini adalah sebagai berikut:

*Symbols, measurement units, and acronyms which are used in this publication, are as follows:*

### 1. TANDA-TANDA/SYMBOLS

Data tidak tersedia/Data not available .....	: ...
Tidak ada atau nol /Null or zero .....	: -
Data dapat diabaikan/Data negligible .....	: 0
Tanda decimal/Decimal point .....	: ,
Data tidak dapat ditampilkan/Not applicable .....	: NA
Angka estimasi/Estimated figures .....	: e
Angka diperbaiki/Revised figures .....	: r
Angka sementara/Preliminary figures .....	: x
Angka sangat sementara/Very preliminary figures .....	: xx
Angka sangat sangat sementara/Very very preliminary figures .....	: xxx

### 2. SATUAN/UNITS

barel/barrel .....	: 158,99 liter/litres = 1/6,2898 m <sup>3</sup>
hektar (ha)/hectare (ha) .....	: 10 000 m <sup>2</sup>
kilometer (km)/kilometres (km) .....	: 1 000 meter/meters (m)
knot/knot .....	: 1,8523 km/jam (km/hour)
kuintal/quintal .....	: 100 kg
KWh .....	: 1 000 Watt hour
MWh .....	: 1 000 KWh
liter (untuk beras)/litre (for rice) .....	: 0,80 kg
MMSCF .....	: 1/35,3 m <sup>3</sup>
metrik ton (m.ton)/metric ton (m. ton) .....	: 0,98421 long ton = 1 000 kg
ons/ounce .....	: 28,31 gram/grams
ton .....	: 1 000 kg

Satuan lain: buah, dus, butir, helai/lembar, kaleng, batang, pulsa, ton kilometer (ton-km), jam, menit, persen (%).

*Other units: unit, pack, pieces, sheet, tin, pulse, ton-kilometres(ton-km), hour, minute, percent (%).*

Perbedaan angka di belakang koma disebabkan oleh pembulatan angka.  
*The difference in decimal numbers is caused by rounding.*



## DAFTAR SINGKATAN/ LIST OF ABBREVIATIONS

Stamet	: Stasiun Meteorologi
SIMPK	: Stasiun Meteorologi Pertanian Khusus
t.t	: Tempat tidur
BCG	: Bacillus Calmette Guerin
DPT	: Difteri, Pertusis, Tetanus
TT	: Tetanus Toxoid
IOT	: Industri Obat Tradisional/ <i>Traditional Medicine Industry</i>
IKOT	: Industri Kecil Obat Tradisional/ <i>Traditional Medicine Small</i>
Alkes	: Alat kesehatan/ <i>Health Kits</i>
PKRT	: Perbekalan Kesehatan Rumah tangga/ <i>Household Health Logistics</i>
Kompl	: Komplemen/ <i>Complement</i>
IRTP	: Industri Pangan Produksi Rumah Tangga/ <i>Foods Home Industry</i>
PBF	: Pedagang Besar Farmasi/ <i>Pharmacy Whole-seller</i>
GFK	: Gudang Farmasi Kab/Kota/Regency/ <i>Municipality Pharmacy Warehouse</i>
RB	: Rumah Bersalin/ <i>Delivery House</i>
Pustu	: Puskesmas pembantu/ <i>Auxiliary Public Health Center</i>
BP	: Balai Pengobatan/ <i>Polyclinic</i>
TPS	: Tempat Pembuangan Sementara / <i>landfill</i>
Jamkesmas	: Jaminan kesehatan masyarakat miskin/ <i>Poor public health insurance</i>
PJKMU	: Program Jaminan Kesehatan Masyarakat Umum
SIUP	: Surat Ijin Usaha Perdagangan/ <i>Trading Permission Letter</i>
TDP	: Tanda Daftar Perusahaan/ <i>Company Registration Identity</i>
API	: Angka Pengenal Importir/ <i>Importer's Identity Number</i>





## Statistik Kunci, 2018–2020

### Key Statistics, 2018–2020

Rincian/Description	Satuan/Unit	2018	2019	2020
(1)	(2)	(3)	(4)	(5)
<b>SOSIAL/SOCIAL</b>				
Penduduk <sup>1</sup> /Population <sup>1</sup>	Jiwa			
Laju Pertumbuhan Penduduk <sup>1</sup> /Population Growth <sup>1</sup>	%			
Angka Harapan Hidup <sup>1-e</sup> /Life Expectancy Rate <sup>1</sup>	tahun/years			
Angka Melek Huruf Usia 15+/Literacy Rate Aged 15+	%			
Tingkat Partisipasi Angkatan Kerja -TPAK <sup>2,3</sup> Labour Force Participation Rate-LFPR <sup>2,3</sup>	%			
Tingkat Pengangguran Terbuka-TPT <sup>2</sup> Unemployment Rate-UR <sup>2</sup>	%			
Penduduk Miskin <sup>5</sup> /Poor People <sup>4</sup>	Jiwa			
Persentase Penduduk Miskin <sup>4</sup> Percentage of Poor People <sup>4</sup>	%			
Indeks Pembangunan Manusia-IPM <sup>5</sup> Human Development Index <sup>5</sup>	—			
<b>EKONOMI/ECONOMIC</b>				
Produk Domestik Regional Bruto (PDRB) Harga Berlaku <sup>6</sup> Gross Regional Domestic Bruto (GRDP) at Current Price <sup>6</sup>	Juta rupiah million rupiahs			
Laju Pertumbuhan Ekonomi <sup>8</sup> /Economic Growth <sup>7</sup>	%			
PDRB Per Kapita Harga Berlaku <sup>6,8</sup> Per Capita of GRDP at Current Price <sup>6,8</sup>	juta rupiah million rupiahs			

- Catatan/Notes: <sup>1</sup> Hasil proyeksi penduduk Indonesia 2010–2035 (pertengahan tahun/Juni) dan Hasil Sensus Penduduk 2020 (SP2020) Bulan September 2020/The result of Indonesia population prjection 2010–2035 (mid year/June) and Result of 2020 Population Census on September 2020
- <sup>2</sup> Kondisi Agustus/Condition at August
- <sup>3</sup> Menggunakan penimbang hasil proyeksi penduduk tahun 2010–2035/Weighted by the 2010–2035 population projection
- <sup>4</sup> Kondisi Maret/Condition at March
- <sup>5</sup> Sejak tahun 2010, IPM dihitung dengan metode baru. Komponen IPM metode baru adalah angka harapan hidup saat lahir, harapan lama sekolah, rata-rata lama sekolah, dan pengeluaran per kapita/Since 2010, HDI was calculated using new method. New HDI component are life expectancy at birth, expected years of schooling, means years of schooling, and expenditure per capita
- <sup>6</sup> Mulai tahun 2010 mengadopsi System of National Account 2008 (SNA 2008)/Since 2010 is in line with System of National Account 2008 (SNA 2008)
- <sup>7</sup> Menggunakan tahun dasar 2010 (2010=100)/Using 2010 base year (2010=100)
- <sup>8</sup> Menggunakan proyeksi penduduk berdasarkan hasil SP2010/Using population projection based on SP2010



# Bab

# Geografi dan Iklim

Chapter

*Geographic and Climate*

# 01

## Jumlah Distrik

*Number of District*

# 10

## Luas Wilayah

*Total Area*

# 7 052,92 km<sup>2</sup>

<https://dogiyaikab.bps.go.id>



**PENJELASAN TEKNIS**

1. Sistem koordinat geografi digunakan untuk menunjukkan suatu titik di Bumi berdasarkan garis lintang dan garis bujur.
2. Garis lintang yaitu garis vertikal yang mengukur sudut antara suatu titik dengan garis khatulistiwa. Titik di utara garis khatulistiwa dinamakan Lintang Utara sedangkan titik di selatan khatulistiwa dinamakan Lintang Selatan.
3. Garis bujur yaitu horizontal yang mengukur sudut antara suatu titik dengan titik nol di Bumi yaitu Greenwich di London Britania Raya yang merupakan titik bujur  $0^\circ$  atau  $360^\circ$  yang diterima secara internasional. Titik di barat bujur  $0^\circ$  dinamakan Bujur Barat sedangkan titik di timur  $0^\circ$  dinamakan Bujur Timur
4. Data Geografi dan Iklim dikumpulkan dari berbagai sumber. Data keadaan geografis dikumpulkan dari Bappeda Dogiyai dan Badan Pertanahan Nasional. Data Iklim dikumpulkan dari Badan Meteorologi dan Klimatologi dan Geofisika.
5. Tinggi Distrik dan Ibu Kota Distrik diukur dari permukaan laut.

**TECHNICAL NOTES**

1. *Geographic coordinate system is used to indicate a point on the Earth by latitude and longitude.*
2. *Latitude is a vertical line that measures the angle between a point to the equator. Point in the north of the equator is called the North latitude whereas a point in the south of the equator is called South Latitude.*
3. *Longitude namely horizontal measuring the angle between a point with zero point on Earth that is Greenwich in London United Kingdom which is a point of longitude  $0^\circ$  or  $360^\circ$  are accepted internationally. The point on the west longitude  $0^\circ$  West Longitude called while the eastern point of  $0^\circ$  is called longitude.*
4. *Geography and Climate Data are collected from various sources. Data is collected from the geographical situation Bappeda Dogiyai and the National Land Agency. Climate Data is collected from the Bureau of Meteorology and Climatology and Geophysics.*
5. *Elevation of district and district capital from Sea Level.*



**ULASAN****DESCRIPTION****1.1. Keadaan Geografis**

Kabupaten Dogiyai terletak antara 135°20' – 136°37' Bujur Timur dan 3° 57' – 4°15' Lintang Selatan.

Kabupaten Dogiyai memiliki luas 7.052,92 km<sup>2</sup> atau 2,24 persen dari luas Provinsi Papua. Kabupaten Dogiyai dibagi menjadi 10 distrik dimana Distrik Mapia Tengah merupakan distrik terluas (28,56 persen) dan Distrik Kamu merupakan distrik terkecil di Kabupaten Dogiyai (1,10 persen dari luas Kabupaten Dogiyai).

Kabupaten Dogiyai dibagian utara dibatasi Kabupaten Nabire, sedangkan di bagian selatan berbatasan dengan Kabupaten Mimika. Sebelah barat berbatasan dengan Kabupaten Nabire, dan sebelah timur berbatasan dengan Kabupaten Paniai.

**1.1. Geographical Situation**

*Dogiyai Regency is located between 135°20' – 136°37' south latitude, and from 3° 57' – 4°15' east longitude.*

*Dogiyai Regency has area 7.052,92 km<sup>2</sup> or 2,24 percent of Papua Province. Dogiyai Regency was divided administratively into 10 Subdistrict in which Mapia Tengah Subdistrict was the greatest Subdistrict (28,56 percent) and Kamu District was the smallest district in Dogiyai Regency (1,10 percent of Dogiyai Regency area).*

*In the north, Dogiyai Regency is bordered by Nabire Regency and, south is bordered by Mimika Regency. In the west, it is bordered by Nabire Regency, and in the east, it borders by Paniai Regency.*



**ULASAN**

**1.2. Iklim**

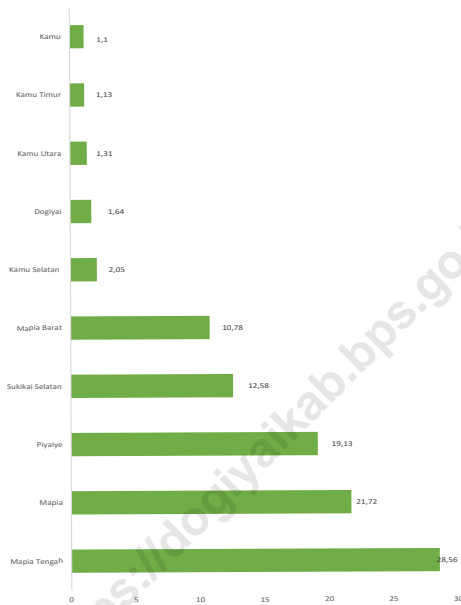
Data kondisi iklim di Kabupaten Dogiyai belum bisa ditampilkan karena belum tersedia data cuaca di Kabupaten Dogiyai.

**DESCRIPTION**

**2.2. Climate**

*Data on climate conditions in Dogiyai Regency cannot be displayed because there is no weather data available in Dogiyai Regency.*

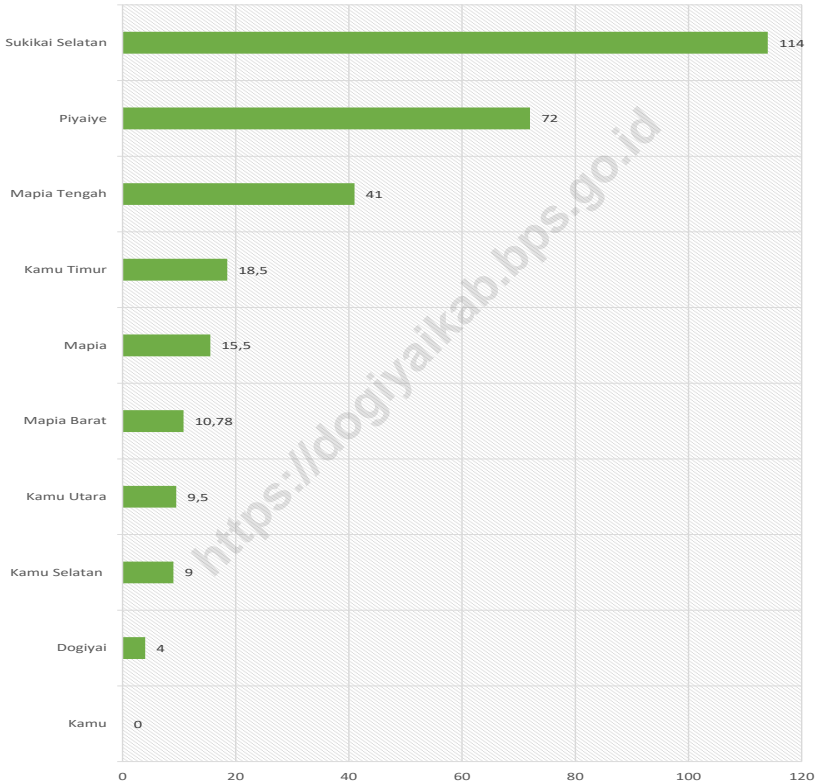
<https://dogiyaikab.bps.go.id>

**Gambar** 1.1  
**Figures****Luas Daerah Kabupaten Dogiyai menurut Distrik (%),  
2021**  
**Dogiyai Regency Area of District (%), 2021**

Sumber/Source: BP4D Kabupaten Dogiyai/Planning dan Developing Agency of Dogiyai Regency

**Gambar** 1.2  
**Figures**

**Jarak dari Ibukota Distrik ke Ibukota Kabupaten di Kabupaten Dogiyai (km), 2021**  
*Distance between District Capital and Regency Capital in Dogiyai Regency (km), 2021*



Sumber/Source : Dinas Perhubungan Kabupaten Dogiyai/Transportation Official of Dogiyai Regency

## 1.1 KEADAAN GEOGRAFI GEOGRAPHY CONDITION

**Tabel** 1.1.1 **Luas Daerah dan Jumlah Pulau Menurut Distrik di Kabupaten Dogiyai, 2021**  
**Table** 1.1.1 **Total Area and Number of Islands by District in Dogiyai Regency, 2021**

<b>Distrik</b> <i>District</i>	<b>Ibukota Distrik</b> <i>Capital of District</i>	<b>Luas</b> <i>Total Area</i> <b>(km<sup>2</sup>/sq.km)</b>
(1)	(2)	(3)
1. Sukikai Selatan	Unito	887,00
2. Piyaiye	Apogomakida	1 349,00
3. Mapia Barat	Abouyaga	760,00
4. Mapia Tengah	Modio	2 014,50
5. Mapia	Bomomani	1 531,75
6. Dogiyai	Dogimani	115,92
7. Kamu Selatan	Puweta I	144,48
8. Kamu	Ikebo	77,60
9. Kamu Timur	Ugapuga	80,00
10. Kamu Utara	Idakebo	92,67
<b>Dogiyai</b>	<b>Distrik Kamu</b>	<b>7 052,92</b>

Lanjutan Tabel/*Continued Table 1.1.1*

<b>Distrik District</b>	<b>Persentase terhadap Luas Dogiyai Percentage to Dogiyai Regency Area</b>	<b>Jumlah Pulau Number of Islands</b>
(1)	(4)	(5)
1. Sukikai Selatan	12,58	-
2. Piyaiye	19,13	-
3. Mapia Barat	10,78	-
4. Mapia Tengah	28,56	-
5. Mapia	21,72	-
6. Dogiyai	1,64	-
7. Kamu Selatan	2,05	-
8. Kamu	1,10	-
9. Kamu Timur	1,13	-
10. Kamu Utara	1,31	-
<b>Dogiyai</b>	<b>100,00</b>	<b>-</b>

Sumber/Source: Survei Potensi Desa, BPS/ Area Potency Survei, BPS

Dinas Perhubungan Kabupaten Dogiyai/ *Public Transportation Official of Dogiyai Regency*  
 Badan Perencanaan Pembangunan, Penelitian dan Pengembangan Daerah (BP4D)/  
*Development Planning, Research and Regional Expansion of Dogiyai*

**Tabel**  
**Table** 1.1.2

**Tinggi Wilayah dan Jarak ke Ibukota Kabupaten Dogiyai Menurut Distrik di Kabupaten Dogiyai, 2021**  
**Altitude and Distance to the Capital of Dogiyai Regency by District in Dogiyai Regency, 2021**

Kecamatan <i>District</i>	Tinggi Wilayah (mdpl) <sup>1</sup> <i>Altitude (m a.s.l)</i>	Jarak ke Ibukota <sup>2</sup> <i>Distance to the Capital (km)</i>
(1)	(2)	(3)
1. Sukikai Selatan	650,00	114,00
2. Piyaiye	1 800,00	72,00
3. Mapia Barat	650,00	48,60
4. Mapia Tengah	650,00	41,00
5. Mapia	650,00	15,50
6. Dogiyai	1 629,00	4,00
7. Kamu Selatan	650,00	9,00
8. Kamu	650,00	-
9. Kamu Timur	1 641,00	18,85
10. Kamu Utara	1 659,00	9,50
<b>Kabupaten Dogiyai</b>	<b>1 556,00</b>	<b>546,00</b>

Catatan/Note: <sup>1</sup>Tinggi wilayah adalah ketinggian dari wilayah kantor gubernur, kantor bupati/walikota dan kantor distrik/kecamatan yang dihitung menggunakan data DEMNAS BIG/*The height of the region is the height area of the governor's office, the office of the regent/mayor and office of district which is calculated using DEMNAS BIG data.*  
<sup>2</sup>Perhitungan jarak mengikuti jarak dari km 0 (tugu tinggal landas) sebagai titik mulai menuju ke kantor distrik (sebagai titik akhir) dan perhitungan jarak ibukota kabupaten - provinsi mengikuti jarak dari kantor gubernur (sebagai titik awal) menuju ke kantor bupati (sebagai titik akhir)/*The distance calculation follows the distance from km 0 ('tugu tinggal landas) as a starting point to district office (as an end point) and the calculation of the distance of the province-capital regent follows the distance from the governor's office (as a starting point) to the regent's office (as an end point).*

Sumber/Source: Survei Potensi Desa, BPS /*Area Potency Survei, BPS*  
Dinas Perhubungan Kabupaten Dogiyai/*Public Transportation Official of Dogiyai Regency*

## 1.2 KEADAAN IKLIM CLIMATE CONDITION

**Tabel** 1.2.1 Pengamatan Unsur Iklim Menurut Bulan di Stasiun Meteorologi Dogiyai, 2021  
**Table** 1.2.1 *Observation of Climate Elements By Months at Dogiyai Station of Meteorology, 2021*

Bulan Month	Suhu/Temperature (°C)			Kelembaban/Humidity (%)		
	Minimum	Rata-rata Average	Maksimum Maximum	Minimum	Rata-rata Average	Maksimum Maximum
(1)	(2)	(3)	(4)	(5)	(6)	(7)
Januari/January	...	...	...	...	...	...
Februari/February	...	...	...	...	...	...
Maret/March	...	...	...	...	...	...
April/April	...	...	...	...	...	...
Mei/May	...	...	...	...	...	...
Juni/June	...	...	...	...	...	...
Juli/July	...	...	...	...	...	...
Agustus/August	...	...	...	...	...	...
September/September	...	...	...	...	...	...
Oktober/October	...	...	...	...	...	...
November/November	...	...	...	...	...	...
Desember/December	...	...	...	...	...	...
<b>Rata-rata/Average</b>						
2021	...	...	...	...	...	...
2020	...	...	...	...	...	...
2019	...	...	...	...	...	...

Lanjutan Tabel/*Continued Table 1.2.1*

Bulan Month	Kecepatan Angin (knot) Wind Velocity (knot)			Tekanan Udara/Atmospheric Pressure (mb)		
	Minimum	Rata-rata Average	Maksimum Maximum	Minimum	Rata-rata Average	Maksimum Maximum
(1)	(8)	(9)	(10)	(11)	(12)	(13)
Januari/January	...	...	...	...	...	...
Februari/February	...	...	...	...	...	...
Maret/March	...	...	...	...	...	...
April/April	...	...	...	...	...	...
Mei/May	...	...	...	...	...	...
Juni/June	...	...	...	...	...	...
Juli/July	...	...	...	...	...	...
Agustus/August	...	...	...	...	...	...
September/September	...	...	...	...	...	...
Oktober/October	...	...	...	...	...	...
November/November	...	...	...	...	...	...
Desember/December	...	...	...	...	...	...
<b>Rata-rata/Average</b>						
2021	...	...	...	...	...	...
2020	...	...	...	...	...	...
2019	...	...	...	...	...	...



Lanjutan Tabel/*Continued Table 1.2.1*

<b>Bulan</b> <i>Month</i>	<b>Jumlah Curah Hujan</b> <i>Number of Precipitation</i> <b>(mm)</b>	<b>Jumlah Hari Hujan</b> <b>(hari)</b> <i>Number of Rainy Days</i> <b>(day)</b>	<b>Penyinaran Matahari</b> <i>Duration of Sunshine</i> <b>(%)</b>
(1)	(14)	(15)	(16)
Januari/ <i>January</i>	...	...	...
Februari/ <i>February</i>	...	...	...
Maret/ <i>March</i>	...	...	...
April/ <i>April</i>	...	...	...
Mei/ <i>May</i>	...	...	...
Juni/ <i>June</i>	...	...	...
Juli/ <i>July</i>	...	...	...
Agustus/ <i>August</i>	...	...	...
September/ <i>September</i>	...	...	...
Oktober/ <i>October</i>	...	...	...
November/ <i>November</i>	...	...	...
Desember/ <i>December</i>	...	...	...
<b>Jumlah/Total</b>			<b>Rata-Rata/Average</b>
<b>2021</b>	...	...	...
<b>2020</b>	...	...	...
<b>2019</b>	...	...	...

Catatan/*Note* : ...Sumber/*Source*: ...

# Bab

# Pemerintahan

Chapter

Government

# 02

## Realisasi Anggaran Pendapatan dan Belanja Pemerintah Kabupaten Dogiyai (Juta Rupiah), 2019

*Actual Revenues and Expenditure*

*of Dogiyai Government (Million Rupiah), 2019*

### Pengeluaran Belanja

*Expenditure*

**946 545 240**

### Pendapatan

*Revenues*

**923 680 470**





**PENJELASAN TEKNIS**

1. Distrik merupakan pemerintahan setingkat di bawah Kabupaten (setara kecamatan). Distrik dapat berupa satu atau gabungan desa maupun kelurahan. Distrik dipimpin oleh Kepala Distrik.
2. Anggota Dewan Perwakilan Rakyat Daerah (DPRD) dipilih melalui pemilihan umum (pemilu) dan dilantik dalam masa jabatan lima tahun.
3. Realisasi Penerimaan dan Pengeluaran Pemerintah Provinsi adalah realisasi/perhitungan APBD Provinsi pada tiap tahun anggaran.
4. Pendapatan Asli Daerah (PAD) adalah pendapatan yang diperoleh daerah yang dipungut berdasarkan peraturan daerah sesuai dengan peraturan perundang-undangan, guna keperluan daerah yang bersangkutan dalam membiayai kegiatannya.
5. Dana Perimbangan adalah dana yang bersumber dari pendapatan APBN yang dialokasikan kepada Daerah untuk mendanai kebutuhan daerah dalam rangka pelaksanaan desentralisasi.
6. Lain-lain Pendapatan yang Sah adalah pendapatan lainnya dari pemerintah pusat dan atau dari instansi pusat, serta dari daerah lainnya.

**TECHNICAL NOTES**

1. *District is a subdivision of regencies. The districts are divided into several villages and urban villages. The leader of District is called a District chief.*
2. *House of Regional Representatives (DPRD) members are elected through a general election and appointed for a five-years membership.*
3. *Actual revenue and expenditure of Provincial Government is the realization/provincial budget calculations for every fiscal year*
4. *Original Local Government Revenue is revenue that withheld based on local regulations in accordance with the legislation, for the purposes of financing their activities.*
5. *Balanced Budget is the fund coming from the state budget that allocated to regions to fund their needs in the context of decentralization.*
6. *Other Legal Revenue is other income that coming from the central government and or from the central agencies, as well as from other local government.*



**ULASAN****DESCRIPTION****2.1. Pemerintah Daerah**

Kabupaten Dogiyai terdiri dari 10 Distrik dengan 79 kampung definitif. Distrik Dogiyai memiliki jumlah kampung terbanyak yakni 9 kelurahan dan 4 kampung.

**2.1. Regional Government**

*Dogiyai Regency consisted of 10 District, with 79 definitive villages. Dogiyai District has the highest number of villages, which has 9 urban villages and 4 villages*

**2.2. Dewan Perwakilan Rakyat Daerah**

Anggota DPRD Kabupaten Dogiyai dari hasil pemilihan umum legislatif tahun 2020 didominasi oleh Partai Indonesia Perjuangan (PDIP) (24 persen) , Partai Persatuan Pembangunan (PPP) (16 Persen), Partai Kebangkitan Bangsa (PKB) (15,30 persen), Partai Berkarya (8 persen), Partai Demokrat (8 persen), Partai Hanura (8 persen) dan PBB (8 persen). Berdasarkan komposisi jenis kelamin, masih menunjukkan dominasi laki-laki (100 persen).

**2.2. Regional Parliament**

*The members of Dogiyai Regional Parliament from the results of the legislative elections in 2020 was dominated by PKB (24 percent), PPP (16 percent), Berkarya Party (8 Percent), Demokrat Party (8 percent), Hanura Party (8 percent) and PBB (8 percent). Based on the composition of the sexes, it still shows the dominance of men (100 percent).*

**2.3 Pegawai Negeri Sipil**

Data Pegawai Negeri Sipil di Kabupaten Dogiyai belum bisa ditampilkan karena belum tersedia data jumlah Pegawai Negeri Sipil di Kabupaten Dogiyai.

**2.3 Civil Servants**

*Data on civil servant in Dogiyai Regency cannot be displayed because there is no civil servant data available in Dogiyai Regency.*

**ULASAN**

**DESCRIPTION**

**2.4. Pertanahan**

Data pertanahan di Kabupaten Dogiyai belum bisa ditampilkan karena belum tersedia data pertanahan di Kabupaten Dogiyai.

**2.4. Lands**

*Data on lands conditions in Dogiyai Regency cannot be displayed because there is no lands data available in Dogiyai Regency.*

**2.5. Politik Pemerintahan**

Data politik pemerintahan di Kabupaten Dogiyai belum bisa ditampilkan karena belum tersedia data politik pemerintahan di Kabupaten Dogiyai.

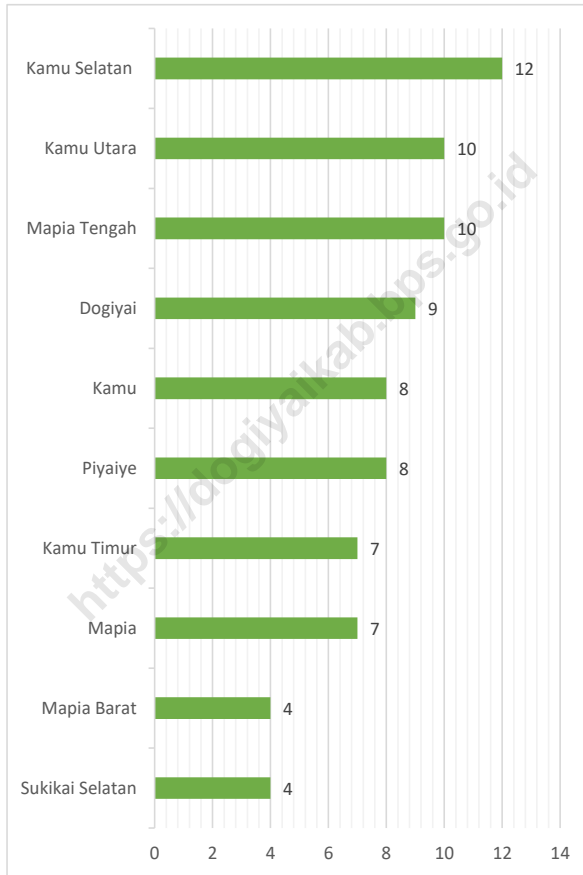
**2.5. Politics and Government**

*Data on politics and government conditions in Dogiyai Regency cannot be displayed because there is no politics and government data available in Dogiyai Regency.*

<https://dogiyai.go.id>

**Gambar** 2.1  
**Figures**

**Banyaknya desa berdasarkan Kecamatan di Kabupaten Dogiyai, 2021**  
**Number of Village/Municipalities by Subdistrict in Dogiyai Regency, 2021**



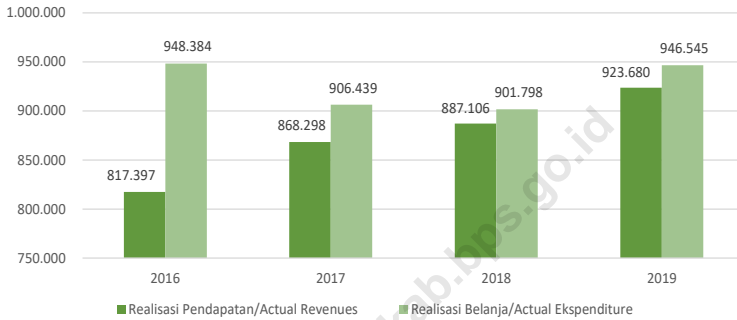
Sumber: Dinas Pemberdayaan Masyarakat dan Kampung Kabupaten Dogiyai  
Peraturan Badan Pusat Statistik Nomor 5 Tahun 2021 Tanggal 30 Desember 2021 tentang Perubahan Atas Peraturan Badan Pusat Statistik Nomor 1 Tahun 2021 tentang Kode dan Nama Wilayah Kerja Statistik Tahun 2021

Source: Society Movement and Ward Government Official of Dogiyai Regency  
Chief Statistician Regulation Number 5/2021, December 30 2021, as a revision of Chief Statistician Regulation Number 01 of 2021 on Code and Name of Regional Level of Data Collection.



**Gambar** 2.2  
**Figures**

**Realisasi Pendapatan dan Belanja Pemerintah Daerah,  
2016 - 2019**  
*Actual Revenues and Expenditures of Government,  
2016 - 2019*



Sumber: Badan Pengelola Keuangan dan Aset Daerah Kabupaten Dogiyai  
 Source: Regional Finance and Assets Manager Official of Dogiyai Regency

## 2.1 WILAYAH ADMINISTRATIF ADMINISTRATIVE AREA

**Tabel 2.1.1** Jumlah Kampung<sup>1</sup>/Kelurahan Menurut Distrik di Kabupaten Dogiyai, 2017–2021  
*Number of Villages<sup>1</sup>/Kelurahan by District in Dogiyai Regency, 2017–2021*

Distrik District	2017	2018	2019 <sup>2</sup>	2020	2021
(1)	(2)	(3)	(4)	(5)	(6)
1. Sukikai Selatan	4	4	4	4	4
2. Piyaiye	8	8	8	8	8
3. Mapia Barat	4	4	4	4	4
4. Mapia Tengah	10	10	10	10	10
5. Mapia	7	7	7	7	7
6. Dogiyai	9	9	9	9	9
7. Kamu Selatan	12	12	12	12	12
8. Kamu	8	8	8	8	8
9. Kamu Timur	7	7	7	7	7
10. Kamu Utara	10	10	10	10	10
<b>Kabupaten Dogiyai</b>	<b>79</b>	<b>79</b>	<b>79</b>	<b>79</b>	<b>79</b>

Catatan/Note: <sup>1</sup>Termasuk Unit Permukiman Transmigrasi (UPT)/Include Transmigration Settlement Unit

<sup>2</sup>Updating data dari 2019 semester 1 ke 2019 semester 2

Sumber: Dinas Pemberdayaan Masyarakat dan Kampung Kabupaten Dogiyai  
Peraturan Badan Pusat Statistik Nomor 5 Tahun 2021 Tanggal 30 Desember 2021 tentang Perubahan Atas Peraturan Badan Pusat Statistik Nomor 1 Tahun 2021 tentang Kode dan Nama Wilayah Kerja Statistik Tahun 2021

Source: Society Movement and Ward Government Official of Dogiyai Regency  
Chief Statistician Regulation Number 5/2021, December 30 2021, as a revision of Chief Statistician Regulation Number 01 of 2021 on Code and Name of Regional Level of Data Collection.

**Tabel** 2.1.2 **Nama Distrik, Ibukota dan Jumlah Kampung/Kelurahan di Kabupaten Dogiyai, 2021**  
**Table** *District Name with Their Capital and Number of Villages/ Urban Villages in Dogiyai Regency, 2021*

<b>Distrik</b> <i>District</i>	<b>Ibukota</b> <i>Capital</i>	<b>Kampung Definitif</b> <i>Definitive Villages</i>	<b>Kampung</b> <b>Persiapan</b> <i>Prepared Villages</i>	<b>Kelurahan</b> <i>Urban Villages</i>
(1)	(2)	(3)	(4)	(5)
1. Sukikai Selatan	Unito	4	-	-
2. Piyaiye	Apogomakida	8	-	-
3. Mapia Barat	Abouyaga	4	-	-
4. Mapia Tengah	Modio	10	-	-
5. Mapia	Bomomani	7	-	-
6. Dogiyai	Dogimani	9	-	-
7. Kamu Selatan	Puweta I	12	-	-
8. Kamu	Ikebo	8	-	-
9. Kamu Timur	Ugapuga	7	-	-
10. Kamu Utara	Idakebo	10	-	-
<b>Kabupaten Dogiyai</b>	<b>Kamu</b>	<b>79</b>	-	-

Sumber: Dinas Pemberdayaan Masyarakat dan Kampung Kabupaten Dogiyai  
*Source: Society Movement and Ward Government Official of Dogiyai Regency*

## 2.2 DEWAN PERWAKILAN RAKYAT DAERAH REGIONAL HOUSE OF REPRESENTATIVE

**Tabel 2.2.1** Jumlah Anggota Dewan Perwakilan Rakyat Daerah Menurut Partai Politik dan Jenis Kelamin di Kabupaten Dogiyai, 2020  
*Number of Regional House of Representatives's Members by Political Parties and Sex in Dogiyai Regency, 2020*

Partai Politik <i>Political Parties</i>	Laki-laki <i>Male</i>	Perempuan <i>Female</i>	Jumlah <i>Total</i>
(1)	(2)	(3)	(4)
1. Partai Kebangkitan Bangsa (PKB)	1	-	1
2. Partai Amanat Nasional (PAN)	-	-	-
3. Partai Demokrat	2	-	2
4. Partai Persatuan Indonesia (PERINDO)	1	-	1
5. Partai Golongan Karya (GOLKAR)	1	-	1
6. Partai Keadilan Sejahtera (PKS)	1	-	1
7. Partai Keadilan dan Persatuan Indonesia (PKPI)	1	-	1
8. Partai Nasional Demokrat (NASDEM)	1	-	1
9. Partai Persatuan Pembangunan (PPP)	4	-	4
10. Partai Berkarya	2	-	2
11. Partai Demokrasi Indonesia Perjuangan (PDI-P)	6	-	6
12. Partai Solidaritas Indonesia (PSI)	-	-	-
13. Partai Garuda	1	-	1
14. Partai Hati Nurani Rakyat (HANURA)	2	-	2
15. Partai Bulan Bintang (PBB)	2	-	2
<b>Kabupaten Dogiyai</b>	<b>25</b>	<b>-</b>	<b>25</b>

Sumber/Source: Sekretariat Dewan Perwakilan Daerah Kabupaten Dogiyai/Regional House Representative Secretariat of Dogiyai Regency

## 2.3 SUMBER DAYA MANUSIA HUMAN RESOURCES

**Tabel 2.3.1** Jumlah Pegawai Negeri Sipil Menurut Jabatan dan Jenis Kelamin di Kabupaten Dogiyai, Desember 2020 dan Desember 2021  
*Number of Civil Servants by Occupation and Sex in Dogiyai Regency, December 2020 dan December 2021*

Jabatan <i>Occupation</i>	2020		Jumlah <i>Total</i>
	Laki-laki <i>Male</i>	Perempuan <i>Female</i>	
(1)	(2)	(3)	(4)
<b>Fungsional Tertentu</b> <i>Specific Functional</i>	...	...	...
<b>Fungsional Umum</b> <i>Staf General Functional</i>	...	...	...
<b>Struktural/Structural</b>	...	...	...
Eselon V/5th Echelon	...	...	...
Eselon IV/4th Echelon	...	...	...
Eselon III/3rd Echelon	...	...	...
Eselon II/2nd Echelon	...	...	...
Eselon I/1st Echelon	...	...	...
<b>Jumlah/Total</b>	...	...	...

Lanjutan Tabel/*Continued Table 2.3.1*

Jabatan <i>Occupation</i>	2021		Jumlah <i>Total</i>
	Laki-laki <i>Male</i>	Perempuan <i>Female</i>	
(1)	(5)	(6)	(7)
<b>Fungsional Tertentu</b> <i>Specific Functional</i>	...	...	...
<b>Fungsional Umum</b> <i>Staf General Functional</i>	...	...	...
<b>Struktural/Structural</b>	...	...	...
Eselon V/5th Echelon	...	...	...
Eselon IV/4th Echelon	...	...	...
Eselon III/3rd Echelon	...	...	...
Eselon II/2nd Echelon	...	...	...
Eselon I/1st Echelon	...	...	...
<b>Jumlah/Total</b>	...	...	...

Catatan/*Note*: ...Sumber/*Source*: ...

**Tabel**  
**Table** 2.3.2

**Jumlah Pegawai Negeri Sipil Menurut Tingkat Pendidikan dan Jenis Kelamin di Kabupaten Dogiyai, Desember 2020 dan Desember 2021**  
**Number of Civil Servants by Educational Level and Sex in Dogiyai Regency, Desember 2020 dan Desember 2021**

Tingkat Pendidikan <i>Educational Level</i>	2020		
	Laki-laki <i>Male</i>	Perempuan <i>Female</i>	Jumlah <i>Total</i>
(1)	(2)	(3)	(4)
Sampai dengan SD <i>Up to Primary School</i>	...	...	...
SMP/Sederajat <i>General Vocational Junior High School</i>	...	...	...
SMA/Sederajat <i>General/Vocational Senior High School</i>	...	...	...
Diploma I, II/Akta I, II <i>Diploma I, II/Akta I, II</i>	...	...	...
Diploma III/Akta III/Sarjana Muda <i>Diploma III/Akta III/Bachelor</i>	...	...	...
Tingkat Sarjana/Doktor/Ph.D <i>University Graduates</i>	...	...	...
<b>Jumlah/Total</b>	...	...	...

Lanjutan Tabel/*Continued Table 2.3.2*

Tingkat Pendidikan <i>Educational Level</i>	2021		
	Laki-laki <i>Male</i>	Perempuan <i>Female</i>	Jumlah <i>Total</i>
(1)	(2)	(3)	(4)
Sampai dengan SD <i>Up to Primary School</i>	...	...	...
SMP/Sederajat <i>General Vocational Junior High School</i>	...	...	...
SMA/Sederajat <i>General/Vocational Senior High School</i>	...	...	...
Diploma I, II/Akta I, II <i>Diploma I, II/Akta I, II</i>	...	...	...
Diploma III/Akta III/Sarjana Muda <i>Diploma III/Akta III/Bachelor</i>	...	...	...
Tingkat Sarjana/Doktor/ <i>Ph.D</i> <i>University Graduates</i>	...	...	...
<b>Jumlah/Total</b>	...	...	...

Catatan/*Note*: ...Sumber/*Source*: ...



**Tabel**  
**Table** 2.3.3

**Jumlah Pegawai Negeri Sipil Menurut Tingkat  
Kepangkatan dan Jenis Kelamin di Kabupaten Dogiyai,  
Desember 2020 dan Desember 2021**  
*Number of Civil Servants by Hierarchy and Sex in Dogiyai  
Regency, Desember 2020 dan Desember 2021*

Pangkat/Golongan/Ruang Hierarchy	2020		
	Laki-laki Male	Perempuan Female	Jumlah Total
(1)	(2)	(3)	(4)
1. I/A (Juru Muda)	...	...	...
2. I/B (Juru Muda Tingkat I)	...	...	...
3. I/C (Juru)	...	...	...
4. I/D (Juru Tingkat I)	...	...	...
<b>Golongan I/Range I</b>	...	...	...
5. II/A (Pengatur Muda)	...	...	...
6. II/B (Pengatur Muda Tingkat I)	...	...	...
7. II/C (Pengatur)	...	...	...
8. II/D (Pengatur Tingkat I)	...	...	...
<b>Golongan II/Range II</b>	...	...	...
9. III/A (Penata Muda)	...	...	...
10. III/B (Penata Muda Tingkat I)	...	...	...
11. III/C (Penata)	...	...	...
12. III/D (Penata Tingkat I)	...	...	...
<b>Golongan III/Range III</b>	...	...	...
13. IV/A (Pembina)	...	...	...
14. IV/B (Pembina Tingkat I)	...	...	...
15. IV/C (Pembina Utama Muda)	...	...	...
16. IV/D (Pembina Utama Madya)	...	...	...
17. IV/E (Pembina Utama)	...	...	...
<b>Golongan IV/Range IV</b>	...	...	...
<b>Jumlah/Total</b>	...	...	...

Lanjutan Tabel/*Continued Table 2.3.3*

Pangkat/Golongan/Ruang <i>Hierarchy</i>	2021		
	Laki-laki <i>Male</i>	Perempuan <i>Female</i>	Jumlah <i>Total</i>
(1)	(5)	(6)	(7)
1. I/A (Juru Muda)	...	...	...
2. I/B (Juru Muda Tingkat I)	...	...	...
3. I/C (Juru)	...	...	...
4. I/D (Juru Tingkat I)	...	...	...
<b>Golongan I/Range I</b>	...	...	...
5. II/A (Pengatur Muda)	...	...	...
6. II/B (Pengatur Muda Tingkat I)	...	...	...
7. II/C (Pengatur)	...	...	...
8. II/D (Pengatur Tingkat I)	...	...	...
<b>Golongan II/Range II</b>	...	...	...
9. III/A (Penata Muda)	...	...	...
10. III/B (Penata Muda Tingkat I)	...	...	...
11. III/C (Penata)	...	...	...
12. III/D (Penata Tingkat I)	...	...	...
<b>Golongan III/Range III</b>	...	...	...
13. IV/A (Pembina)	...	...	...
14. IV/B (Pembina Tingkat I)	...	...	...
15. IV/C (Pembina Utama Muda)	...	...	...
16. IV/D (Pembina Utama Madya)	...	...	...
17. IV/E (Pembina Utama)	...	...	...
<b>Golongan IV/Range IV</b>	...	...	...
<b>Jumlah/Total</b>	...	...	...

Catatan/*Note*: ...Sumber/*Source*: ...

## 2.4 KEUANGAN PEMERINTAH GOVERNMENT FINANCE

**Tabel 2.4.1** Realisasi Pendapatan Pemerintah Kabupaten Dogiyai Menurut Jenis Pendapatan (ribu rupiah), 2016–2019  
*Actual of Government Revenues by Kind of Revenues in Dogiyai Regency (thousand rupiahs), 2016–2019*

Jenis Pendapatan/Kind of Revenues	2016	2017
(1)	(2)	(3)
<b>1. Pendapatan Asli Daerah (PAD)/Regional Revenue</b>	<b>5 830 566</b>	<b>11 699 745</b>
1.1 Pajak Daerah/Regional Tax	473 175	2 177 000
1.2 Retribusi Daerah/Regional Retribution	55 160	172 950
1.3 Hasil Perusahaan Milik Daerah dan Pengelolaan Kekayaan Daerah yang Dipisahkan/Regional-Owned Company Revenue and Separated Management of Regional Wealth	587 129	2 993 362
1.4 Lain-lain PAD yang Sah/Other Regional Revenue	4 714 651	6 354 432
<b>2. Dana Perimbangan/Balance Funds</b>	<b>657 430 097</b>	<b>1 034 889 189</b>
2.1 Bagi Hasil Pajak/Tax Sharing Revenue	46 879 800	11 976 071
2.2 Bagi Hasil Bukan Pajak/Sumber Daya Alam/Non-Tax Sharing Revenue/Natural Resources	-	15 381 268
2.3 Dana Alokasi Umum/General Allocation Fund	498 022 707	492 359 583
2.4 Dana Alokasi Khusus/Special Allocation Fund	112 527 590	129 543 097
<b>3. Lain-lain Pendapatan yang Sah/Other Revenue</b>	<b>154 135 959</b>	<b>207 338 131</b>
3.1 Pendapatan Hibah/Grant	-	-
3.2 Dana Darurat/Emergency Fund	-	-
3.3 Dana Bagi Hasil Pajak dari Provinsi dan Pemerintah Daerah Lainnya/Tax Sharing Revenue from Provincial and Other Regional Governments	4 424 989	8 092 290
3.4 Dana Penyesuaian dan Otonomi Daerah/Regional Adjustment and Autonomy Fund	139 632 290	176 206 041
3.5 Bantuan Keuangan dari Provinsi atau Pemerintah Daerah Lainnya/Financial Assistance from Provincial or Other Regional Governments	10 078 680	-
3.6 Lainnya/Others	-	-
<b>Jumlah/Total</b>	<b>817 396 622</b>	<b>868 297 897</b>

Lanjutan Tabel/*Continued Table 2.4.1*

Jenis Pendapatan/ <i>Kind of Revenues</i>	2018	2019
(1)	(4)	(5)
<b>1. Pendapatan Asli Daerah (PAD)/<i>Regional Revenue</i></b>	<b>8 349 242</b>	<b>5 703 515</b>
1.1 Pajak Daerah/ <i>Regional Tax</i>	2 310 000	2 310 000
1.2 Retribusi Daerah/ <i>Regional Retribution</i>	192 950	192 950
1.3 Hasil Perusahaan Milik Daerah dan Pengelolaan Kekayaan Daerah yang Dipisahkan/ <i>Regional-Owned Company Revenue and Separated Management of Regional Wealth</i>	503 982	1 029 252
1.4 Lain-lain PAD yang Sah/ <i>Other Regional Revenue</i>	5 342 310	2 171 313
<b>2. Dana Perimbangan/<i>Balance Funds</i></b>	<b>677 554 074</b>	<b>731 042 754</b>
2.1 Bagi Hasil Pajak/ <i>Tax Sharing Revenue</i>	10 717 985	9 384 652
2.2 Bagi Hasil Bukan Pajak/Sumber Daya Alam/ <i>Non-Tax Sharing Revenue/Natural Resources</i>	28 787 410	28 730 964
2.3 Dana Alokasi Umum/ <i>General Allocation Fund</i>	429 099 027	517 342 366
2.4 Dana Alokasi Khusus/ <i>Special Allocation Fund</i>	145 949 652	175 584 772
<b>3. Lain-lain Pendapatan yang Sah/<i>Other Revenue</i></b>	<b>201 203 138</b>	<b>186 934 137</b>
3.1 Pendapatan Hibah/ <i>Grant</i>	-	-
3.2 Dana Darurat/ <i>Emergency Fund</i>	-	-
3.3 Dana Bagi Hasil Pajak dari Provinsi dan Pemerintah Daerah Lainnya/ <i>Tax Sharing Revenue from Provincial and Other Regional Governments</i>	9 580 977	11 823 925
3.4 Dana Penyesuaian dan Otonomi Daerah/ <i>Regional Adjustment and Autonomy Fund</i>	178 861 026	175 211 464
3.5 Bantuan Keuangan dari Provinsi atau Pemerintah Daerah Lainnya/ <i>Financial Assistance from Provincial or Other Regional Governments</i>	-	-
3.6 Dana Desa/ <i>Villages Fund</i>	-	-
<b>Jumlah/<i>Total</i></b>	<b>887 106 455</b>	<b>923 680 407</b>

Sumber/*Source*: Badan Pengelola Keuangan dan Aset Daerah Kabupaten Dogiyai/ *Regional Financial and Asset Management Agency in Dogiyai Regency*

**Tabel**  
**Table 2.4.2****Realisasi Belanja Pemerintah Kabupaten Dogiyai Menurut Jenis Belanja (ribu rupiah), 2017–2020**  
**Actual Government Expenditures by Kind of Expenditures (thousand rupiahs) in Dogiyai Regency, 2017–2020**

Jenis Pendapatan Kind of Revenues	2016	2017
(1)	(2)	(3)
<b>1. Belanja Tidak Langsung/Indirect Expenditures</b>	<b>315 115 250</b>	<b>392 943 363</b>
1.1 Belanja Pegawai/Personnel Expenditures	185 103 582	184 875 835
1.2 Belanja Bunga/Interest Expenditures	-	-
1.3 Belanja Subsidi/Subsidies Expenditures	15 705 336	7 020 000
1.4 Belanja Hibah/Grant Expenditures	16 400 000	47 415 560
1.5 Belanja Bantuan Sosial/Social Aid Expenditures	20 400 000	24 853 200
1.6 Belanja Bagi Hasil/Sharing Fund Expenditure	-	-
1.7 Belanja Bantuan Keuangan/Financial Aids Expenditures	75 506 331	128 028 767
1.8 Belanja Tidak Terduga/Unpredicted Expenditures	2 000 000	750 000
<b>2. Belanja Langsung/Direct Expenditures</b>	<b>633 268 303</b>	<b>513 495 796</b>
2.1 Belanja Pegawai/Personnel Expenditures	58 788 061	80 303 685
2.2 Belanja Barang dan Jasa/Goods and Services Expenditures	237 206 445	242 888 702
2.3 Belanja Modal/Capital Expenditure	337 273 797	190 303 408
<b>Jumlah/Total</b>	<b>948 383 554</b>	<b>906 439 160</b>

Lanjutan Tabel/*Continued Table 2.4.2*

Jenis Pendapatan <i>Kind of Revenues</i>	2018	2019
(1)	(4)	(5)
<b>1. Belanja Tidak Langsung/<i>Indirect Expenditures</i></b>	<b>367 338 732</b>	<b>441 463 428</b>
1.1 Belanja Pegawai/ <i>Personnel Expenditures</i>	204 058 656	209 074 758
1.2 Belanja Bunga/ <i>Interest Expenditures</i>	400 000	316 666
1.3 Belanja Subsidi/ <i>Subsidies Expenditures</i>	6 664 800	5 402 532
1.4 Belanja Hibah/ <i>Grant Expenditures</i>	10 745 500	30 061 150
1.5 Belanja Bantuan Sosial/ <i>Social Aid Expenditures</i>	14 312 907	14 080 294
1.6 Belanja Bagi Hasil/ <i>Sharing Fund Expenditure</i>	130 666 669	-
1.7 Belanja Bantuan Keuangan/ <i>Financial Aids Expenditures</i>	-	180 568 437
1.8 Belanja Tidak Terduga/ <i>Unpredicted Expenditures</i>	490 200	1 959 589
<b>2. Belanja Langsung/<i>Direct Expenditures</i></b>	<b>513 495 796</b>	<b>505 081 812</b>
2.1 Belanja Pegawai/ <i>Personnel Expenditures</i>	85 415 859	89 759 689
2.2 Belanja Barang dan Jasa/ <i>Goods and Services Expenditures</i>	261 039 612	245 141 946
2.3 Belanja Modal/ <i>Capital Expenditure</i>	188 004 408	170 180 175
<b>Jumlah/<i>Total</i></b>	<b>901 798 612</b>	<b>946 545 240</b>

Sumber/*Source*: Badan Pengelola Keuangan dan Aset Daerah Kabupaten Dogiyai/ *Regional Financial and Asset Management Agency in Dogiyai Regency*

## 2.5 PERTANAHAN LAND

**Tabel** 2.5.1 **Banyaknya Sertifikat Tanah yang Dikeluarkan Menurut Jenis Hak di Kabupaten Dogiyai, 2017-2021**  
*The Amount of the Land Certificate Issued According to Type of Land Right in Dogiyai Regency, 2016-2020*

Hak Atas Tanah Type of Land Right	2017	2018	2019	2020	2021
(1)	(3)	(4)	(5)	(6)	(7)
1. Hak Milik/Right of Property	...	...	...	...	...
2. Hak Guna Bangunan/ Right of Build Purpose	...	...	...	...	...
3. Hak Guna Usaha/Right of Economic Purpose	...	...	...	...	...
4. Hak Pakai/Right of Use	...	...	...	...	...
5. Hak Wakaf/Right of Community Use (Religious Donated)	...	...	...	...	...
<b>Dogiyai</b>	...	...	...	...	...

Catatan/Note: ...

Sumber/Source: ...

## 2.6 POLITIK PEMERINTAHAN POLITICS AND GOVERNMENT

**Tabel** 2.6.1 **Banyaknya Peserta Pemilihan Presiden dan Wakil Presiden Menurut Distrik, 2019**  
**Table** 2.6.1 **Number of Members from 2019's President and Vice President Election in Dogiyai by District**

Distrik District	Kandidat/Candidate		
	01 Jokowi-Amin	02 Prabowo-Sandiaga	Jumlah Total
(1)	(2)	(3)	(4)
1. Sukikai Selatan	...	...	...
2. Piyaiye	...	...	...
3. Mapia Barat	...	...	...
4. Mapia Tengah	...	...	...
5. Mapia	...	...	...
6. Dogiyai	...	...	...
7. Kamu Selatan	...	...	...
8. Kamu	...	...	...
9. Kamu Timur	...	...	...
10. Kamu Utara	...	...	...
<b>Kabupaten Dogiyai</b>	...	...	...

Catatan/Note: ...

Sumber/Source: ...



**Tabel**  
**Table** 2.6.2

**Banyaknya Peserta Pemilihan Bupati/ Wakil Bupati  
Dogiyai Menurut Distrik dan Jenis Kelamin, 2021**  
*Number of Members from 2021's Regional Chief Election in  
Dogiyai by District and Sex*

Distrik <i>District</i>	Peserta/Members		
	Laki-laki <i>Male</i>	Perempuan <i>Female</i>	Jumlah <i>Total</i>
(1)	(2)	(3)	(4)
1. Sukikai Selatan	...	...	...
2. Piyaiye	...	...	...
3. Mapia Barat	...	...	...
4. Mapia Tengah	...	...	...
5. Mapia	...	...	...
6. Dogiyai	...	...	...
7. Kamu Selatan	...	...	...
8. Kamu	...	...	...
9. Kamu Timur	...	...	...
10. Kamu Utara	...	...	...
<b>Dogiyai</b>	...	...	...

Catatan/Note: ...

Sumber/Source: ...


# Bab

## Chapter

# 03

# Penduduk dan Ketenagakerjaan *Population and Employment*

## Kondisi Kependudukan di Kabupaten Dogiyai, 2021 *Population Condition in Dogiyai Regency, 2021*



**Jumlah Penduduk**  
*Number of Population*

**117 818 jiwa**



**Jumlah Penduduk Perempuan**  
*Number of Female Population*

**56 391 jiwa**



**Jumlah Penduduk Laki-Laki**  
*Number of Male Population*

**61 427 jiwa**



**PENJELASAN TEKNIS**

1. **Salah satu sumber data kependudukan** adalah sensus penduduk yang dilaksanakan setiap sepuluh tahun sekali. Sensus penduduk telah dilaksanakan sebanyak tujuh kali sejak Indonesia merdeka, yaitu tahun 1961, 1971, 1980, 1990, 2000, 2010, dan 2020. Keenam sensus penduduk sebelumnya dilaksanakan dengan menggunakan metode tradisional, yaitu mencatat setiap penduduk dari rumah ke rumah. Pertama kalinya dalam sejarah sensus penduduk di Indonesia, Sensus Penduduk 2020 (SP2020) menggunakan metode kombinasi yaitu dengan memanfaatkan data Administrasi Kependudukan (Admuduk) dari Direktorat Jenderal Kependudukan dan Pencatatan Sipil (Ditjen Dukcapil) Kementerian Dalam Negeri (Kemendagri) sebagai data dasar pelaksanaan SP2020. Hal ini dirancang dan dilaksanakan sebagai upaya untuk mewujudkan “SATU DATA KEPENDUDUKAN INDONESIA”. SP2020 mencakup seluruh penduduk yang tinggal di wilayah teritorial Indonesia, mencakup Warga Negara Indonesia (WNI) dan Warga Negara Asing (WNA) yang telah menetap atau berencana menetap di

**TECHNICAL NOTES**

1. **One of the sources of demographic data** is population census, which is conducted every ten years. Population Census has been conducted seven times since Indonesia’s independence: 1961, 1971, 1980, 1990, 2000, 2010, and 2020.

*The previous six population censuses were carried out using the traditional method, canvassing each person door-to-door. For the first time in the history of the population census in Indonesia, the 2020 Population Census (PC2020) used a combined method, that is utilizing Population Administration data managed by the Directorate General of Population and Civil Registration of the Ministry of Home Affairs as the basic data for the population census. This is designed and implemented as an effort to realize “ONE INDONESIAN POPULATION DATA”*

*PC2020 covered all residents who live in Indonesia’s territory, including Indonesian citizens (WNI) and foreign citizens (WNA) who have stayed or plan to stay in Indonesian territory for at least one year. The Indonesian citizens who are covered also*

wilayah Indonesia selama minimal satu tahun. WNI yang dicakup juga termasuk mereka yang berada di luar negeri, yaitu Anggota Korps Diplomatik Republik Indonesia beserta keluarganya di luar negeri dan Anggota TNI/POLRI beserta keluarganya yang sedang melakukan misi perdamaian di luar negeri.

Untuk tahun yang tidak dilaksanakan sensus penduduk, data kependudukan diperoleh dari hasil proyeksi penduduk. Proyeksi penduduk merupakan suatu perhitungan ilmiah yang didasarkan pada asumsi dari komponen-komponen perubahan penduduk, yaitu kelahiran, kematian, dan migrasi (migrasi internasional dan migrasi risen antar provinsi). Proyeksi penduduk interim 2020-2023 dihitung menggunakan data dasar penduduk hasil perapihan umur dari data Administrasi Kependudukan dan SP2020 dengan menggunakan asumsi Angka Kelahiran Total sejak tahun 2020 konstan 2,1 (sesuai Proyeksi Survei Penduduk antar Sensus (SUPAS) 2015-2045), Angka Kematian Bayi (AKB) meneruskan hasil Proyeksi SUPAS 2015-2045, dan pola migrasi 2020 sama dengan pola migrasi hasil SUPAS 2015.

*include those who are abroad, namely members of the Diplomatic Corps of the Republic of Indonesia and their families abroad and members of the TNI/POLRI and their families who are carrying out Peacekeeping Missions abroad.*

*For the periods besides the census year, population projection is applied to estimate population for those years. The population projection is an estimation based on the demographic components, such as birth, death, and migration (international migration and recent migration). The interim population projection for 2020-2023 is calculated from the single age smoothed combined from Population Administration Data and the 2020 Population Census. It uses the assumption that the Total Fertility Rate (TFR) since 2020 is constant at 2.1 (according to the population projection of 2015-2045 Intercensal Population Survey (SUPAS)), Infant Mortality Rate (IMR) continues the results of the 2015-2045 SUPAS Projection, and the 2020 migration pattern is the same as the pattern of migration in SUPAS2015 results.*

Dalam publikasi ini, data yang disajikan merupakan hasil SP2020 (September), dan hasil proyeksi penduduk interim 2020-2023 (pertengahan tahun/Juni)

*The data presented in this publication are the PC2020 results (September) and the result of interim population projection 2020-2023 (midyear/June). stay is less than six months*

2. **Penduduk Indonesia** adalah semua orang yang berdomisili di wilayah teritorial Indonesia, mencakup Warga Negara Indonesia (WNI) dan Warga Negara Asing (WNA) yang telah menetap selama satu tahun atau lebih atau berencana menetap di wilayah Indonesia selama minimal satu tahun. Pada sensus sebelumnya referensi waktu dalam konsep kependudukan adalah enam bulan. Perubahan ini didasari oleh UU No. 24 Tahun 2013 tentang Perubahan atas UU No. 23 Tahun 2006 tentang Administrasi Kependudukan pada Pasal 15.
3. **Laju pertumbuhan penduduk per tahun** adalah angka yang menunjukkan rata-rata tingkat penambahan penduduk per tahun dalam jangka waktu tertentu. Angka ini dinyatakan sebagai persentase dari penduduk dasar. Metode penghitungan laju pertumbuhan penduduk yang digunakan oleh BPS adalah metode geometrik.
4. **Kepadatan penduduk** adalah ukuran persebaran penduduk yang menunjukkan

**2. The population of Indonesia** are all people who live in Indonesia's territory, including Indonesian citizens and foreign citizens who have lived for one year or more or plan to stay in Indonesia territory for at least one year. In the previous census the time reference in the population concept was six months. This change is based on Law no.24 of 2013 concerning Amendments to Law no. 23 of 2006 concerning Population Administration in Article 15.

**3. Annual population growth rate** is a number that shows the average rate of population growth per year in a certain period. This rate is a percentage of the basic population. The method used by Statistics Indonesia is the geometric method

**4. Population density** is a measure of the distribution of the population which shows the total population for each square kilometer of area.

5. **Sumber utama data ketenagakerjaan adalah Survei Angkatan Kerja Nasional (SAKERNAS).** Survei ini khusus dirancang untuk mengumpulkan informasi/data ketenagakerjaan. Pada beberapa survei sebelumnya, pengumpulan data ketenagakerjaan dipadukan dalam kegiatan lainnya, seperti Survei Sosial Ekonomi Nasional (Susenas), Sensus Penduduk (SP), dan Survei Penduduk Antarsensus (SUPAS).

Sakernas pertama kali diselenggarakan pada tahun 1976, kemudian dilanjutkan pada tahun 1977 dan 1978. Pada tahun 1986–1993, Sakernas diselenggarakan secara triwulanan, sejak tahun 1994–2001, Sakernas dilaksanakan secara tahunan, yaitu setiap bulan Agustus. Pada tahun 2002–2004, di samping Sakernas Tahunan dilakukan pula Sakernas Triwulanan. Pada tahun 2005–2010, pengumpulan data Sakernas dilaksanakan secara semesteran pada Februari (Semester I) dan Agustus (Semester II). Tahun 2011–2014 Sakernas dilaksanakan Triwulanan, yaitu Februari (Triwulan I), Mei (Triwulan II), Agustus (Triwulan III), dan November (Triwulan IV).

*The main source of employment data is National Labour Force Survey (Sakernas). This survey is specifically designed to collect information on labour force statistics. Previously, the collection of such data was integrated with other surveys, such as National Socioeconomic Survey (Susenas), Population Census (SP), and Intercensal Population Survey (SUPAS).*

*The first Sakernas was conducted in 1976, then conducted annually during the period 1977–1978. During 1986–1993, Sakernas was conducted quarterly in all provinces in Indonesia, only since 1994 until 2001 Sakernas was conducted yearly, every August of the year. During the period 2002–2004, besides a yearly Sakernas, BPS also conducted a quarterly Sakernas. During the period 2005–2010, Sakernas has been conducted in semester period, i.e. February (First Semester) and August (Second Semester). During 2011–2014, Sakernas is conducted on a quarterly basis i.e. February (First Quarter), May (Second Quarter), August (Third Quarter), and November (Fourth Quarter).*

Sakernas Triwulanan ini dimaksudkan untuk memantau indikator ketenagakerjaan secara dini di Indonesia yang mengacu pada The Key Indicators of the Labour Market (KILM) yang direkomendasikan oleh The International Labour Organization (ILO). Mulai tahun 2015, pengumpulan data Sakernas dilaksanakan kembali secara semesteran pada Februari (Semester I) dan Agustus (Semester II). Sejak Sakernas 2001, konsep status pekerjaan dan pengangguran mengalami perluasan dan penyempurnaan. Status pekerjaan yang pada Sakernas 2000 hanya 5 kategori, mulai tahun 2001 ditambahkan kategori baru, yaitu: pekerja bebas di pertanian dan pekerja bebas di nonpertanian. Selain itu, dalam rangka menyesuaikan dengan konsep ILO, konsep pengangguran terbuka diperluas, yaitu di samping mencakup penduduk yang aktif mencari pekerjaan, mencakup pula kelompok penduduk yang sedang mempersiapkan usaha/pekerjaan baru, kelompok penduduk yang tidak mencari pekerjaan karena merasa tidak mungkin mendapatkan pekerjaan, serta kelompok penduduk yang tidak aktif mencari pekerjaan dengan alasan sudah mempunyai pekerjaan, tetapi belum mulai bekerja.

*A Quarterly Sakernas is aimed to monitor the prompt indicators of Indonesian labour market which referred to The Key Indicators of the Labour Market (KILM) recommended by The International Labour Organization (ILO). Since 2015, the Sakernas has been conducted on biannual basis again, the first semester in February and the later semester on August. Since 2001 Sakernas, the concept of employment status and unemployment was revised. The employment status previously covered only 5 categories, but since 2001 two new categories of casual employee both in agriculture and non-agriculture sectors have been added. In addition, to adapt the ILO concept, the concept of open unemployment was also extended. Open unemployment covers population who were looking for work, a population who were establishing a new business/firm/establishment, discouraged job seekers, and those who were not actively looking for work with the reason of already having a job but not starting to work.*



Hasil Sakernas Semester I (Februari 2015) disajikan sampai tingkat provinsi. Sementara itu, Sakernas Semester II (Agustus 2015) disajikan sampai tingkat kabupaten/kota. Sejak 2014, Sakernas menggunakan penimbang hasil proyeksi penduduk tahun 2010–2035.

**Penduduk usia kerja** adalah penduduk yang berumur 15 tahun ke atas.

**Angkatan kerja** adalah penduduk usia kerja (15 tahun ke atas) yang bekerja, punya pekerjaan namun sementara tidak bekerja, dan pengangguran.

**Bekerja** adalah kegiatan ekonomi yang dilakukan oleh seseorang dengan maksud memperoleh atau membantu memperoleh pendapatan atau keuntungan dan lamanya bekerja paling sedikit 1 jam secara terus menerus dalam seminggu yang lalu (termasuk pekerja keluarga tanpa upah yang membantu dalam suatu usaha/ kegiatan ekonomi).

**Jumlah jam kerja seluruhnya** adalah jumlah jam kerja yang digunakan untuk bekerja (tidak termasuk jam kerja istirahat resmi dan jam kerja yang digunakan untuk hal-hal di luar pekerjaan).

**Lapangan usaha** adalah bidang kegiatan dari pekerjaan/ tempat bekerja di mana seseorang bekerja.

*The results of Sakernas for the first semester (February 2015) were presented at the provincial level. While for the second semester (August 2015) were presented up to regency/municipal level. Since 2014, the weighting of 2010-2035 population projection results was applied in the Sakernas.*

*Working age population is persons of 15 years and over.*

*Labor force/economically active are persons of 15 years and over, who in the previous week were working, temporarily absent from work but having jobs, and unemployment.*

*Working is economic activity conducted by a person and intended to earn income by doing work or helping to do work at least one hour continuously during the reference week (including unpaid family worker/s for any economic activity).*

*Total working hours is the total hours spent by an employee to perform all jobs (excluding the time used for other activities which are not classified as work).*

*The industry is a field of a person's activity or establishment.*

Klasifikasi lapangan usaha mengikuti Klasifikasi Baku Lapangan Usaha Indonesia (KBLI) dalam 1 digit.

*The classification of industries follows the Indonesia Standard Industrial Classification (KBLI) in one digit.*

**Status pekerjaan** adalah kedudukan seseorang dalam unit usaha/kegiatan dalam melakukan pekerjaan.

*Employment status is the status of a person at his place of work or establishment where he was employed.*

**Berusaha sendiri tanpa dibantu orang lain** adalah bekerja atau berusaha dengan menanggung risiko secara ekonomis, yaitu dengan tidak kembalinya ongkos produksi yang telah dikeluarkan dalam rangka usahanya tersebut, serta tidak menggunakan pekerja dibayar maupun pekerja tak dibayar, termasuk yang sifat pekerjaannya memerlukan teknologi atau keahlian khusus.

*An own-account worker is a person who works at his own risk without assisted by paid per mount worker or unpaid worker includes technical job or skill job.*

**Berusaha dibantu buruh tidak tetap/buruh tidak dibayar** adalah bekerja atau berusaha atas risiko sendiri, dan menggunakan buruh/pekerja tak dibayar dan atau buruh/pekerja tidak tetap.

*Employer-assisted by temporary workers/unpaid worker is a person who works at his own risk and assisted by temporary worker/unpaid worker.*

**Berusaha dibantu buruh tetap/buruh dibayar** adalah berusaha atas risiko sendiri dan mempekerjakan paling sedikit satu orang buruh/ pekerja tetap yang dibayar.

*Employer-assisted by permanent workers/paid workers is a person who does his business at her/ his own risk at least one assisted by paid permanent worker.*

**Buruh/ karyawan/ pegawai** adalah seseorang yang bekerja pada orang lain atau instansi/kantor/ perusahaan secara tetap-

*The employee is a person who works permanently for other people or institution/office/ company*

dengan menerima upah/gaji baik berupa uang maupun barang. Buruh yang tidak mempunyai majikan tetap, tidak digolongkan sebagai buruh/karyawan, tetapi sebagai pekerja bebas. Seseorang dianggap memiliki majikan tetap jika memiliki 1 (satu) majikan (orang/rumah tangga) yang sama dalam sebulan terakhir, khusus pada sektor bangunan batasannya tiga bulan. Apabila majikannya instansi/ lembaga, boleh lebih dari satu.

**Pekerja bebas** adalah seseorang yang bekerja pada orang lain/ majikan/institusi yang tidak tetap (lebih dari 1 majikan dalam sebulan terakhir) di usaha pertanian baik berupa usaha rumah tangga maupun bukan usaha rumah tangga, ataupun di nonpertanian atas dasar balas jasa dengan menerima upah atau imbalan baik berupa uang maupun barang, dan baik dengan sistem pembayaran harian maupun borongan.

**Pekerja tak dibayar** adalah seseorang yang bekerja membantu usaha untuk memperoleh penghasilan/ keuntungan yang dilakukan oleh salah seorang anggota rumah tangga atau bukan anggota rumah tangga tanpa mendapat upah/gaji baik berupa uang maupun barang.

*and gains some money/cash or goods as wage/salary. Labor who have no permanent employer is not categorized as a laborer/ worker/ employee but a casual worker. A laborer in general is considered to have a permanent employer if he has the same employer during the past month, particularly for building construction sector is 3 months. If the employer is an institution, more than 1 (one) employee is allowed.*

*Casual employee is a person who does not work permanently for other people/employer/ institution (more than 1 employer during the last 1 month) in the agricultural sector, either home industry or not home industry, or in the non-agricultural sector based on remuneration paid with money or goods, and based on daily or contact payment system.*

*An unpaid worker is a person who intended to work without pay either with money or good, in an establishment run by other members of the family, relative or neighbor.*



**ULASAN****DESCRIPTION****3.1. Kependudukan**

Berdasarkan hasil Proyeksi Penduduk Pertengahan Tahun (Juni 2021), jumlah penduduk Kabupaten Dogiyai Tahun 2021 adalah 117.818 jiwa, terdiri dari 61.427 penduduk laki-laki (52,14 persen) dan 56.391 penduduk perempuan (47,86 persen). Dengan demikian, rasio jenis kelamin di Kabupaten Dogiyai diatas 100, yaitu 108,93.

Dengan luas wilayah 7.052 km<sup>2</sup>, kepadatan penduduk di Kabupaten Dogiyai pada tahun 2021 hanya 16-17 jiwa per km<sup>2</sup>. Kepadatan tertinggi terjadi di Distrik Kamu, yakni rata-rata 216 jiwa per km<sup>2</sup>. Sedangkan kepadatan terendah terjadi di Distrik Mapia Barat, yakni hanya 4 hingga 5 jiwa per km<sup>2</sup>.

Penduduk Kabupaten Dogiyai berdasarkan kelompok umur ternyata didominasi oleh kelompok usia muda, piramida ekspansif/piramida penduduk muda (0-29 tahun).

**3.2. Ketenagakerjaan**

Penduduk usia kerja didefinisikan dengan penduduk usia 15 tahun ke atas. Di tahun 2021, penduduk usia kerja di Kabupaten Dogiyai sebanyak 66.087 jiwa.

**3.1. Population**

*Based on result of Middle Year Population Projection 2021, numbers of Dogiyai Regency population in 2021 were 117.818 consisted of 61.427 males (52,14 percent) and 56.391 females (47,86 percent). Thus, sex ratio in Dogiyai Regency was over 100 (108,93).*

*With the total area of Dogiyai Regency was 7.052 km<sup>2</sup>, population density in 2021 was 16 to 17 person per km<sup>2</sup>. The highest density occurred in Kamu District in average 216 person per km<sup>2</sup>. While, the lowest density occurred in Mapia Barat District (4 to 5 person per km<sup>2</sup>).*

*Based on age group, Dogiyai Regency population was dominated by young group, this is also called Expansive Pyramid (0-29 years old).*

**3.2. Employment**

*The working-age population is defined by people aged 15 years old and above. In 2021, the working-age population in Dogiyai Regency was 66.087 people.*

**ULASAN**

**DESCRIPTION**

Secara lebih lanjut, jumlah angkatan kerja di Kabupaten Dogiyai adalah sebanyak 51.680 jiwa (78,20 persen) yang didominasi oleh laki-laki (27.494 jiwa).

*In addition, the number of the economically active population in Dogiyai Regency was 51.680 people (78, 20 percent) which was dominated by men (27.494 million people).*

Jumlah penduduk bekerja di Kabupaten Dogiyai adalah sebanyak 48.745 jiwa yang juga didominasi oleh laki-laki (52,22 persen). Penduduk bekerja di Kabupaten Dogiyai mendominasi di sektor pertanian (46.251 jiwa). Hal ini mungkin erat kaitannya dengan pendidikan tertinggi pada penduduk bekerja yang didominasi pada level pendidikan sekolah dasar atau dibawahnya (41.739 jiwa)

*The number of the working population in Dogiyai Regency was 54.207 people which was also dominated by men (49,97 percent). Furthermore, the working population in Dogiyai Regency dominated in the agricultural sector (46.251 people). This situation might relate to school attainment in the working population that was dominated in the level of primary school or below (41.739 people).*

Data tenaga kerja di Kabupaten Dogiyai belum bisa ditampilkan karena belum tersedia data tenaga kerja di Kabupaten Dogiyai.

*Data on labor conditions in Dogiyai Regency cannot be displayed because there is no labor data available in Dogiyai Regency.*

**3.3. Catatan Sipil**

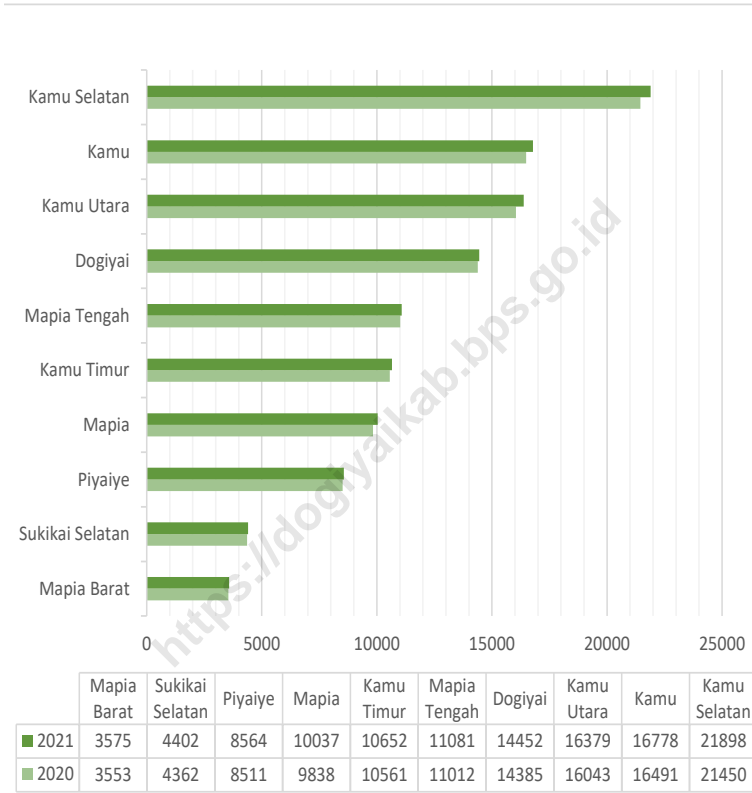
Data catatan sipil di Kabupaten Dogiyai belum bisa ditampilkan karena belum tersedia data catatan sipil di Kabupaten Dogiyai.

**3.2 Civil Registration**

*Data on civil registration in Dogiyai Regency cannot be displayed because there is no civil registration data available in Dogiyai Regency.*

**Gambar** 3.1  
**Figures**

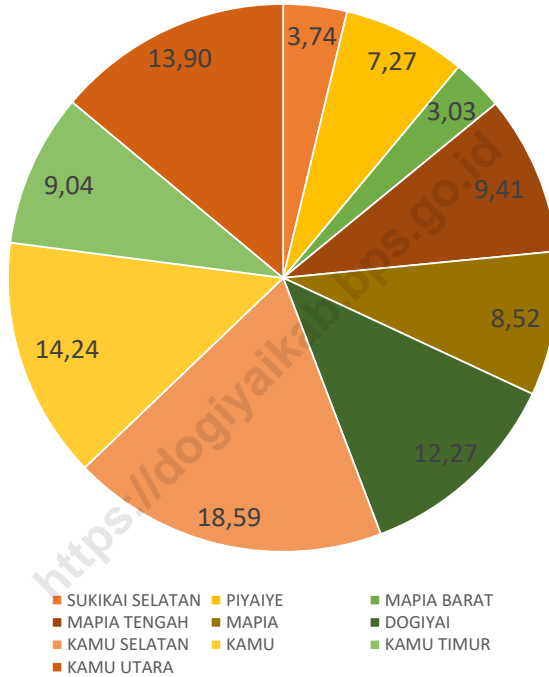
**Penduduk Menurut Distrik di Kabupaten Dogiyai, 2020 dan 2021**  
**Population by District in Dogiyai Regency, 2020 and 2021**



Sumber/Source : BPS, Sensus Penduduk (SP) 2020/BPS-Statistics Indonesia, 2020 Population Census Hasil Proyeksi Penduduk Pertengahan Tahun SP2020 (Juni)/SP 2020 Mid-year Population Projection Result(June)

**Gambar 3.2**  
**Figures**

**Distribusi Penduduk Menurut Distrik di Kabupaten Dogiyai, 2021**  
*Percentage Distribution of Population by District in Dogiyai Regency, 2021*

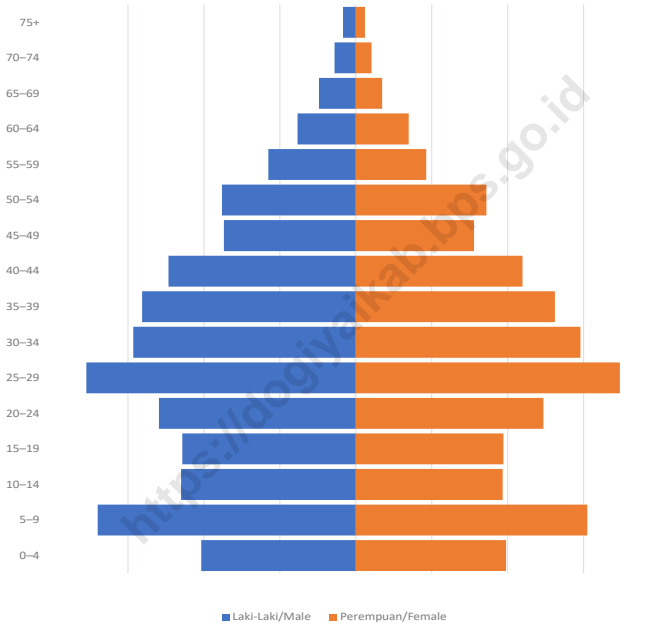


Sumber/Source : BPS, Hasil Proyeksi Penduduk Pertengahan Tahun SP2020 (Juni)/SP 2020 Mid-year Population Projection Result(June)



**Gambar** 3.3  
**Figures**

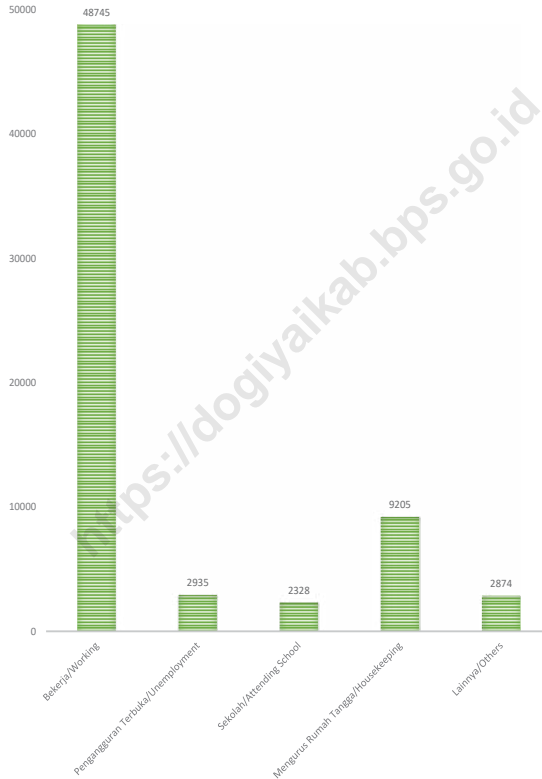
**Penduduk Menurut Kelompok Umur dan Jenis Kelamin di Kabupaten Dogiyai, 2021**  
**Sex Ratio by District in Dogiyai Regency, 2021**



Sumber/Source : Hasil Proyeksi Penduduk Pertengahan Tahun SP2020 (Juni)/SP 2020 Mid-year Population Projection Result(June)

**Gambar 3.4**  
**Figures**

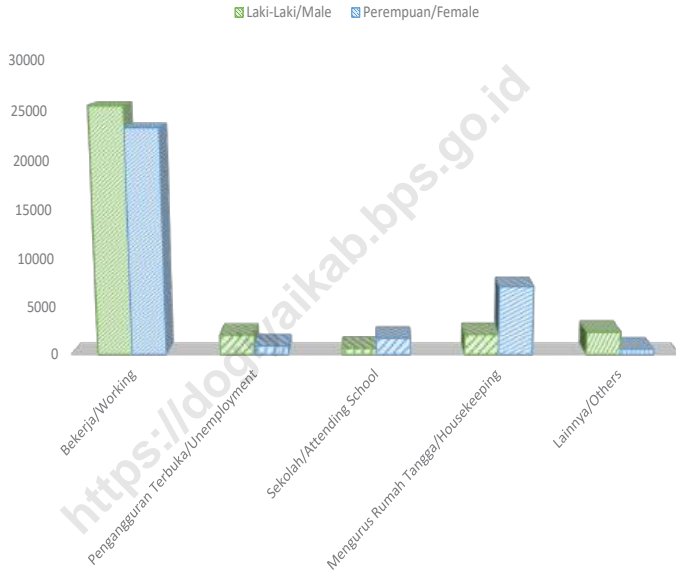
**Penduduk Berumur 15 Tahun keatas Menurut Jenis Kegiatan Selama Seminggu yang lalu di Kabupaten Dogiyai, 2021**  
*Population Aged 15 Years Old and Above by Type of Activity During The Previous Week in Dogiyai Regency, 2021*



Sumber/Source: BPS, Survei Angkatan Kerja Nasional (Sakernas) Agustus/BPS-Statistics Indonesia, August National Labor Force Survey

**Gambar** 3.5  
**Figures**

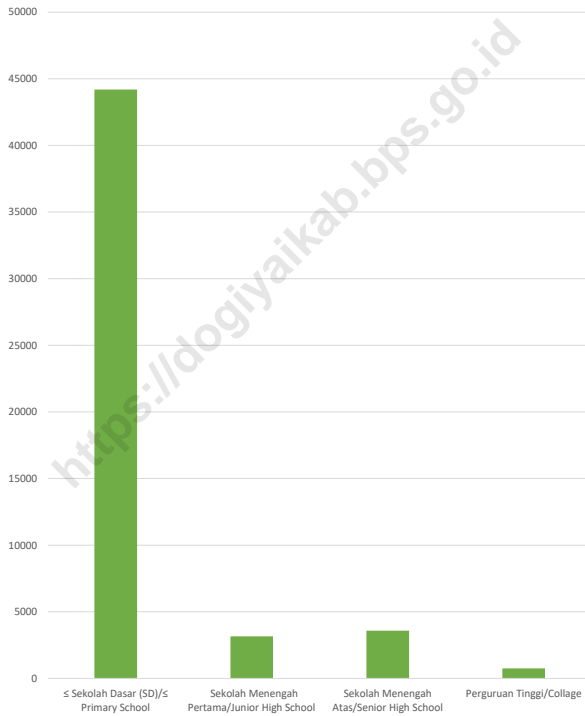
**Penduduk Angkatan Kerja Berumur 15 Tahun Keatas Menurut Jenis Kelamin dan Kegiatan Seminggu yang lalu di Kabupaten Dogiyai, 2021**  
**Economically Active Population Aged 15 Years and Above by Sex and Type of Activity During the Previous Week in Dogiyai Regency, 2021**



Sumber/Source: BPS, Survei Angkatan Kerja Nasional (Sakernas) Agustus/BPS-Statistics Indonesia, August National Labor Force Survey

**Gambar** 3.6  
**Figures**

**Penduduk Angkatan Kerja Berumur 15 Tahun Keatas Menurut Pendidikan Tertinggi yang ditamatkan di Kabupaten Dogiyai, 2021**  
*Percentage of Economically Active Population Aged 15 Years Old and Above by Educational Attainment in Dogiyai Regency, 2021*



Sumber/Source: BPS, Survei Angkatan Kerja Nasional (Sakernas) Agustus/BPS-Statistics Indonesia, August National Labor Force Survey

### 3.1 PENDUDUK POPULATION

**Tabel**  
**Table 3.1.1** **Penduduk, Laju Pertumbuhan Penduduk, Distribusi Persentase Penduduk, Kepadatan Penduduk, Rasio Jenis Kelamin Penduduk Menurut Distrik di Kabupaten Dogiyai, 2020 dan 2021**  
*Population, Population Growth Rate, Percentage Distribution of Population, Population Density, and Population Sex Ratio by District in Dogiyai Regency, 2020 dan 2021*

Distrik District	Penduduk (Jiwa) Population (People)		Laju Pertumbuhan Penduduk per Tahun Annual Population Growth Rate	
	2020 <sup>1</sup>	2021 <sup>2</sup>	2010-2020 <sup>3</sup>	2010-2021 <sup>4</sup>
(1)	(2)	(3)	(4)	(5)
1. Sukikai Selatan	4 362	4 402	(0,88)	0,69
2. Piyaiye	8 511	8 564	(0,92)	0,47
3. Mapia Barat	3 553	3 575	(0,92)	0,46
4. Mapia Tengah	11 012	11 081	(0,89)	0,47
5. Mapia	9 838	10 037	(0,84)	1,51
6. Dogiyai	14 385	14 452	(0,87)	0,35
7. Kamu Selatan	21 450	21 898	(0,83)	1,56
8. Kamu	16 491	16 778	(0,86)	1,30
9. Kamu Timur	10 561	10 652	(0,82)	0,65
10. Kamu Utara	16 043	1 6379	(0,81)	1,57
<b>Kabupaten Dogiyai</b>	<b>116 206</b>	<b>117 818</b>	<b>(0,86)</b>	<b>1,04</b>

Lanjutan Tabel/*Continued Table* 3.1.1

Distrik <i>District</i>	Persentase Penduduk(%) <i>Percentage of Total Population(%)</i>		Kepadatan Penduduk per km <sup>2</sup> <i>Population Density per sq.km</i>	
	2020 <sup>1</sup>	2021 <sup>2</sup>	2020 <sup>1</sup>	2021 <sup>2</sup>
(1)	(6)	(7)	(8)	(9)
1. Sukikai Selatan	3,75	3,74	4,92	4,96
2. Piyaiye	7,32	7,27	6,31	6,35
3. Mapia Barat	3,06	3,03	4,68	4,70
4. Mapia Tengah	9,48	9,41	5,47	5,50
5. Mapia	8,47	8,52	6,42	6,55
6. Dogiyai	12,38	12,27	124,09	124,67
7. Kamu Selatan	18,46	18,59	148,46	151,56
8. Kamu	14,19	14,24	212,51	216,21
9. Kamu Timur	9,09	9,04	132,01	133,15
10. Kamu Utara	13,81	13,90	173,12	176,75
<b>Kabupaten Dogiyai</b>	<b>100,00</b>	<b>100,00</b>	<b>16,48</b>	<b>16,70</b>

Lanjutan Tabel/*Continued Table 3.1.1*

Distrik <i>District</i>	Rasio Jenis Kelamin Penduduk <i>Population Sex Ratio</i>	
	2020 <sup>1</sup>	2021 <sup>2</sup>
(1)	(6)	
1. Sukikai Selatan	114,2	
2. Piyaiye	117,3	
3. Mapia Barat	117,2	
4. Mapia Tengah	112,1	
5. Mapia	106,6	
6. Dogiyai	112,0	
7. Kamu Selatan	111,1	
8. Kamu	101,6	
9. Kamu Timur	106,6	
10. Kamu Utara	107,2	
<b>Dogiyai</b>	<b>109,3</b>	

Catatan/Note: ....

Sumber/Source: Hasil SP2020 (September)/*The result of the 2020 Population Census (September)*

Hasil Proyeksi Penduduk Pertengahan Tahun SP2020 (Juni)/*SP 2020 Mid-year Population Projection Result(June)*

**Tabel**  
**Table** 3.1.2

**Jumlah Penduduk Menurut Kelompok Umur dan Jenis Kelamin, 2021**  
**Population by Age Groups and Sex, 2021**

Kelompok Umur <i>Age Groups</i>	Jenis Kelamin/Sex		
	Laki-Laki <i>Male</i>	Perempuan <i>Female</i>	Jumlah <i>Total</i>
(1)	(2)	(3)	(4)
0-4	4 068	3 957	8 025
5-9	6 795	6 096	12 891
10-14	4 600	3 867	8 467
15-19	4 567	3 887	8 454
20-24	5 183	4 938	10 121
25-29	7 095	6 952	14 047
30-34	5 860	5 916	11 776
35-39	5 627	5 242	10 869
40-44	4 932	4 390	9 322
45-49	3 474	3 113	6 587
50-54	3 522	3 438	6 960
55-59	2 305	1 854	4 159
60-64	1 534	1 392	2 926
65-69	969	692	1 661
70-74	562	414	976
75+	334	243	577
<b>Dogiyai</b>	<b>61 427</b>	<b>56 391</b>	<b>117 818</b>

Catatan/Note: ...

Sumber/Source: Hasil Proyeksi Penduduk Pertengahan Tahun SP2020 (Juni)/SP 2020 Mid-year Population Projection Result(June)



### 3.2 KETENAGAKERJAAN EMPLOYMENT

**Tabel 3.2.1** Jumlah Penduduk Berumur 15 Tahun Keatas Menurut Jenis Kegiatan Selama Seminggu yang Lalu dan Jenis Kelamin di Kabupaten Dogiyai, 2021  
*Population Aged 15 Years and Over by Type of Activity During The Previous Week and Sex in Dogiyai Regency, 2021*

Kegiatan Utama Main Activity	Jenis Kelamin/Sex		
	Laki-Laki Male	Perempuan Female	Jumlah Total
(1)	(2)	(3)	(4)
<b>I. Angkatan Kerja/Economically Active</b>	<b>27 494</b>	<b>24 186</b>	<b>51 680</b>
1. Bekerja/Working	25 456	23 289	48 745
2. Pengangguran Terbuka/Unemployment	2 038	897	2 935
<b>II. Bukan Angkatan Kerja/Economically Inactive</b>	<b>5 086</b>	<b>9 321</b>	<b>14 407</b>
1. Sekolah/Attending School	617	1 711	2 328
2. Mengurus Rumah Tangga/Housekeeping	2 111	7 094	9 205
3. Lainnya/Others	2 358	516	2 874
<b>Jumlah/Total</b>	<b>32 580</b>	<b>33 507</b>	<b>66 087</b>
<b>Tingkat Pengangguran Terbuka (TPT)/ Unemployment Rate, 2021</b>		<b>5,68</b>	

Sumber/Source: BPS, Survei Angkatan Kerja Nasional (Sakernas) Agustus/BPS-Statistics Indonesia, August National Labor Force Survey

**Tabel**  
**Table** 3.2.2

**Penduduk Berumur 15 Tahun ke Atas Menurut Pendidikan Tertinggi yang Ditamatkan dan Jenis Kegiatan Selama Seminggu yang Lalu di Kabupaten Dogiyai, 2021**  
*Population 15 Years of Age and Over by Educational Attainment and Type of Activity During the Previous Week in Dogiyai Regency, 2021*

Pendidikan Tertinggi yang Ditamatkan <sup>1</sup> <i>Educational Attainment<sup>1</sup></i>	Angkatan Kerja/Economically Active			Persentase Bekerja terhadap Angkatan Kerja <i>Percentage of Working to Economically Active</i>
	Bekerja <i>Working</i>	Pengangguran <sup>2</sup> <i>Unemployment<sup>2</sup></i>	Jumlah Angkatan Kerja <i>Total of Economically Active</i>	
(1)	(2)	(3)	(4)	(5)
0	41 739	2 457	44 196	94,44
1	2 956	195	3 151	93,81
2	3 361	220	3 581	93,86
3	689	63	752	91,62
<b>Jumlah/Total</b>	<b>48 745</b>	<b>2 935</b>	<b>51 680</b>	<b>94,32</b>

Lanjutan Tabel/*Continued Table 3.2.2*

Pendidikan Tertinggi yang Ditamatkan <sup>1</sup> <i>Educational Attainment <sup>1</sup></i>	Bukan Angkatan Kerja <i>Not Economically Active</i>	Jumlah <i>Total</i>	Persentase Angkatan Kerja terhadap Penduduk Usia Kerja <i>Percentage of Economically Active to Working Age Population</i>
(1)	(6)	(7)	(8)
0	12 437	56 633	78,04
1	1 216	4 367	72,15
2	570	4 151	86,27
3	184	963	80,34
<b>Jumlah/Total</b>	<b>14 407</b>	<b>66 087</b>	<b>78,20</b>

Catatan/Note: <sup>1</sup> 0. ≤ Sekolah Dasar (SD)/≤ *Primary School*  
 1. Sekolah Menengah Pertama/*Junior High School*  
 2. Sekolah Menengah Atas/*Senior High School*  
 3. Perguruan Tinggi/*Collage*  
<sup>2</sup> 1. Mencari pekerjaan/*Looking for work*  
 2. Mempersiapkan usaha/*Establishing a new business/firm*  
 3. Merasa tidak mungkin mendapat pekerjaan/*Hopeless of job*  
 4. Sudah punya pekerjaan tetapi belum mulai bekerja/*Have a job in future start*

Sumber/Source: BPS, Survei Angkatan Kerja Nasional (Sakernas) Agustus/BPS-Statistics Indonesia, August National Labor Force Survey

**Tabel**  
**Table** 3.2.3

**Penduduk Berumur 15 Tahun Ke Atas yang Bekerja Selama Seminggu yang Lalu Menurut Status Pekerjaan Utama dan Jenis Kelamin di Kabupaten Dogiyai, 2021**  
*Population 15 Years of Age and Over who Worked During The Previous Week by Main Employment Status and Sex in Dogiyai Regency, 2021*

<b>Status Pekerjaan Utama</b> <i>Main Employment Status</i>	<b>Laki-Laki</b> <i>Male</i>	<b>Perempuan</b> <i>Female</i>	<b>Jumlah</b> <i>Total</i>
(1)	(2)	(3)	(4)
Berusaha sendiri <i>Own account worker</i>	8 674	7 404	16 078
Berusaha dibantu buruh tidak tetap/buruh tidak dibayar <i>Employer assisted by temporary worker/unpaid worker</i>	12 619	2 966	15 585
Berusaha dibantu buruh tetap/buruh dibayar <i>Employer assisted by permanent worker/paid worker</i>	0	0	0
Buruh/Karyawan/Pegawai/ <i>Employee</i>	1 170	224	1 394
Pekerja bebas <i>Casual worker</i>	0	111	111
Pekerja keluarga/tak dibayar <i>Family worker/unpaid worker</i>	2 993	12 584	15 577
<b>Jumlah/Total</b>	<b>25 456</b>	<b>23 289</b>	<b>48 745</b>

Catatan/Note: ...

Sumber/Source: BPS, Survei Angkatan Kerja Nasional (Sakernas) Agustus/BPS-Statistics Indonesia, August National Labor Force Survey

**Tabel** 3.2.4 **Jumlah Penduduk 15 Tahun Keatas yang Bekerja Selama Seminggu yang Lalu Menurut Kelompok Umur dan Jenis Kelamin di Kabupaten Dogiyai, 2021**  
**Table** 3.2.4 **Population 15 Years of Age and Over who Worked During The Previous Week by Age Groups and Sex in Dogiyai Regency, 2021**

Kelompok Umur Age Groups	Jenis Kelamin/Sex		Jumlah Total
	Laki-Laki Male	Perempuan Female	
(1)	(2)	(3)	(4)
15-19	1 097	682	1 779
20-24	2 637	3 182	5 819
25-59	3 332	3 372	6 704
30-34	5 657	4 421	10 078
35-39	2 079	2 716	4 795
40-44	3 040	2 960	6 000
45-49	3 164	2 553	5 717
50-54	2 227	1 832	4 059
55-59	1 025	488	1 513
60-64	658	631	1 289
65+	540	452	992
<b>Jumlah/Total</b>	<b>25 456</b>	<b>23 289</b>	<b>48 745</b>

Catatan/Note: ...

Sumber/Source: BPS, Survei Angkatan Kerja Nasional (Sakernas) Agustus/BPS-Statistics Indonesia, August National Labor Force Survey

**Tabel**  
**Table** 3.2.5

**Jumlah Penduduk 15 Tahun Keatas yang Bekerja Selama Seminggu yang Lalu Menurut Jumlah Jam Kerja Seluruhnya dan Jenis Kelamin, 2021**  
*Population 15 Years of Age and Over who Worked During The Previous Week by Total Hours of Work and Gender in Lanny Jaya Regency, 2021*

Jumlah Jam Kerja Keseluruhan (jam) <i>Total Hours of Work (hours)</i>	Laki-Laki <i>Male</i>	Perempuan <i>Female</i>	Jumlah <i>Total</i>
(1)	(2)	(3)	(4)
0	0	0	0
1-4	0	0	0
5-9	0	74	74
10-14	1 935	3 395	5 330
15-19	2 165	3 557	5 722
20-24	4 431	3 657	8 088
25-34	6 440	4 389	10 829
35-44	9 360	7 512	16 872
45+	1 125	705	1 830
<b>Total</b>	<b>25 456</b>	<b>23 289</b>	<b>48 745</b>

Catatan/Note: ...

Sumber/Source: BPS, Survei Angkatan Kerja Nasional (Sakernas) Agustus/BPS-Statistics Indonesia, August National Labor Force Survey

### 3.3 CATATAN SIPIL CIVIL REGISTRATION

**Tabel 3.3.1** Jumlah Surat Nikah yang dikeluarkan Menurut Distrik di Kabupaten Dogiyai, 2021  
*Number of Marriage Certificates Issued by District in Dogiyai Regency, 2021*

Distrik <i>District</i>	Jenis Kelamin <i>Sex</i>		Jumlah <i>Total</i>
	Laki-laki <i>Male</i>	Perempuan <i>Female</i>	
(1)	(2)	(3)	(4)
1. Uwapa			
2. Menou			
3. Dipa			
4. Yaur			
5. Teluk Umar			
6. Wanggar			
7. Dogiyai Barat			
8. Dogiyai			
9. Teluk Kimi			
10. Napan			
11. Makimi			
12. Wapoga			
13. Kepulauan Moora			
14. Siriwo			
15. Yaro			
<b>Dogiyai</b>			
2021	...	...	...
2020	...	...	...
2019	...	...	...

Catatan/Note: ...

Sumber/Source: ...

**Tabel** 3.3.2  
**Table**

**Jumlah Akte Lahir yang dikeluarkan Menurut Distrik di Kabupaten Dogiyai, 2021**  
**Number of Birth Certificates Issued by District in Dogiyai Regency, 2021**

Distrik <i>District</i>	Jenis Kelamin <i>Sex</i>		Jumlah <i>Total</i>
	Laki-laki <i>Male</i>	Perempuan <i>Female</i>	
(1)	(2)	(3)	(4)
1. Uwapa			
2. Menou			
3. Dipa			
4. Yaur			
5. Teluk Umar			
6. Wanggar			
7. Dogiyai Barat			
8. Dogiyai			
9. Teluk Kimi			
10. Napan			
11. Makimi			
12. Wapoga			
13. Kepulauan Moora			
14. Siriwo			
15. Yaro			
<b>Dogiyai</b>			
2021	...	...	...
2020	...	...	...
2019	...	...	...

Catatan/Note: ...  
Sumber/Source: ...





# Bab

Chapter

# 04

## Sosial dan Kesejahteraan Rakyat

### Social and Welfare

### Garis Kemiskinan

Poverty Line

# 557 009

Rupiah/Kapita/Bulan

### Jumlah Penduduk Miskin

Number of Poor People

# 28,38

Ribu/Thousand





**PENJELASAN TEKNIS****TECHNICAL NOTES**

- |  |   |
|--|---|
| <p>1. Tidak/belum pernah sekolah adalah mereka yang tidak pernah atau belum pernah terdaftar dan tidak pernah atau belum pernah aktif mengikuti pendidikan di suatu jenjang pendidikan formal. Termasuk juga yang tamat/belum tamat taman kanak-kanak tetapi tidak melanjutkan ke sekolah dasar.</p> | <p>1. <i>Not/never attending school is someone who has never attended or never been registered in a formal education, such as primary, secondary, and tertiary education. Those who just completed kindergarten are considered as never attended school.</i></p>                            |
| <p>2. Masih bersekolah adalah mereka yang terdaftar dan aktif mengikuti pendidikan formal dan nonformal (Paket A, B, atau C), baik pendidikan dasar, menengah maupun pendidikan tinggi. Bagi mahasiswa yang sedang cuti dianggap masih bersekolah.</p>   | <p>2. <i>Attending school is someone who is currently attending primary, secondary, or tertiary education, including package A, package B, or package C. College student who postpones his/her study is considered as attending school.</i></p>   |
| <p>3. Tidak bersekolah lagi adalah mereka yang pernah terdaftar dan aktif mengikuti pendidikan di suatu jenjang pendidikan formal dan nonformal (Paket A, B, atau C), tetapi pada saat pencacahan tidak lagi terdaftar dan tidak aktif mengikuti pendidikan.</p>                                     | <p>3. <i>Not attending school anymore is someone who had enrolled and participated in formal and non-formal education in the past including package A, package B, or package C, but currently does not attend school.</i></p>   |
| <p>4. Tamat sekolah adalah menyelesaikan pelajaran yang ditandai dengan lulus ujian akhir pada kelas atau tingkat terakhir suatu jenjang pendidikan di sekolah negeri maupun swasta dengan mendapatkan tanda tamat belajar/ijazah. Seseorang yang belum mengikuti pelajaran</p>                      | <p>4. <i>Completed particular level of education is someone who has completed particular level of education in private or public school and accepting graduation certificate. Someone who has never attended the highest grade but passed the final exam is considered as completed</i></p> |

pada kelas tertinggi tetapi telah mengikuti ujian akhir dan lulus dianggap tamat sekolah.

*particular level of education.*

5. Jalur Pendidikan di Indonesia terdiri atas 1) pendidikan formal, 2) pendidikan nonformal, dan 3) pendidikan informal yang ketiganya dapat saling melengkapi dan memperkaya (Undang-Undang No. 20 Tahun 2013 tentang Sistem Pendidikan Nasional).
  6. Jenjang Pendidikan Formal terdiri atas pendidikan dasar, pendidikan menengah, dan pendidikan tinggi. Jenis pendidikan yang diajarkan mencakup pendidikan umum, kejuruan, akademik, profesi, vokasi, keagamaan, dan khusus.
  7. Pendidikan Dasar berbentuk Sekolah Dasar (SD) dan Madrasah Ibtidaiyah (MI) atau bentuk lain yang sederajat serta Sekolah Menengah Pertama (SMP) dan Madrasah Tsanawiyah (MTs), atau bentuk lain yang sederajat.
  8. Pendidikan Menengah berbentuk Sekolah Menengah Atas (SMA), Madrasah Aliyah (MA), Sekolah Menengah Kejuruan (SMK), dan Madrasah Aliyah Kejuruan (MAK), atau bentuk lain yang sederajat.
  9. Pendidikan Tinggi merupakan jenjang pendidikan setelah pendidikan menengah
5. *The Education System in Indonesia consists of 1) a formal education, 2) non-formal education, and 3) informal education that all three can be complementary and enriching (Law No. 20 Year 2013 about The National Education System).*
  6. *The Formal Education Level consists of primary education, secondary education, and high education. The kind of education that taught consists of general education, vocational, academic, professional, religious, and specific education.*
  7. *The Primary Education consists of Elementary School and Islamic Elementary School or other equivalent forms and Junior High School and MTs, or other equivalent forms.*
  8. *The Secondary Education consists of the senior high school, MA, Vocational School, and Vocational Madrasah Aliyah, or other equivalent forms.*
  9. *The High Education consists of the education level after the secondary education that consists of diplomas,*

yang mencakup program pendidikan diploma, sarjana, magister, spesialis, dan doktor yang diselenggarakan oleh perguruan tinggi. Perguruan tinggi dapat berbentuk akademi, politeknik, sekolah tinggi, institut, atau universitas.

*bachelor, master, specialist, and doctoral degrees that are held by the college. The colleges can be academy, polytechnic, high school, institute, or university.*

10. Rumah Sakit adalah tempat pemeriksaan dan perawatan kesehatan, biasanya berada di bawah pengawasan dokter/tenaga medis, yang melayani penderita yang sakit untuk berobat rawat jalan atau rawat inap.

10. *Hospital is a place for health check, usually controlled/supervised by doctors/medical personnel to serve the ill patients to get outpatient or inpatient treatment services.*

11. Rumah Sakit Bersalin adalah rumah sakit khusus untuk persalinan, dilengkapi pelayanan spesialis pemeriksaan kehamilan, persalinan, rawat inap dan rawat jalan ibu dan anak yang berada di bawah pengawasan dokter spesialis kandungan.

11. *Maternity Hospital is a specialized hospital for childbirth, has specialist inspection service to pregnancy, childbirth, hospitalization and outpatient for mothers and children that is under the supervision of an obstetrician.*

12. Rumah Bersalin adalah sarana pelayanan kesehatan dengan izin sebagai rumah bersalin, dilengkapi pelayanan pemeriksaan kehamilan, persalinan serta pemeriksaan ibu dan anak yang berada di bawah pengawasan bidan senior.

12. *Maternity House is health care facility with a license as a maternity house, equipped with prenatal care, childbirth and examination of mothers and children which is under the supervision of a senior midwife.*

13. Poliklinik adalah sarana kesehatan yang dipakai untuk pelayanan berobat jalan, biasanya berada di bawah pengawasan dokter/tenaga medis.

13. *Polyclinic is a health facility in which to get outpatient services, usually under the control of doctor/medical personnel.*

14. Puskesmas (Pusat Kesehatan Masyarakat) adalah unit pelaksana teknis dinas kesehatan kabupaten/ kota yang mempunyai fungsi utama sebagai penyelenggara pelayanan kesehatan tingkat pertama. Wilayah kerja puskesmas maksimal adalah satu kecamatan dan untuk dapat menjangkau wilayah kerjanya, puskesmas mempunyai jaringan pelayanan yang meliputi unit Puskesmas Pembantu (Pustu), unit Puskesmas Keliling (Puskel), dan unit bidan desa/komunitas (Peraturan Menteri Kesehatan RI No. 75 Tahun 2014 Tentang Pusat Kesehatan Masyarakat).
15. Apotek adalah suatu tempat tertentu yang digunakan untuk melakukan pekerjaan kefarmasian, dan penyaluran/ penjualan obat atau bahan farmasi dan perbekalan kesehatan lainnya kepada masyarakat yang dikelola oleh tenaga apoteker (Peraturan Menteri Kesehatan RI No. 1332 Tahun 2002 Tentang Perubahan Atas Peraturan Menteri Kesehatan RI No. 922/MENKES/PER/X/1993 Tentang Ketentuan dan Tata Cara Pemberian Izin Apotek).
16. Imunisasi adalah memasukkan kuman atau racun penyakit tertentu yang sudah dilemahkan (vaksin) ke dalam tubuh dengan cara disuntik atau diminum
14. *Public Health Center is technical implementation unit of regency health department that have the primary function as a first-level health care providers. The working area standard of public health center is one district and to reach their working areas, public health centers have a service network covering subsidiary of public health center, mobile public health center units, and midwife units (Regulation of the Minister of Health of Indonesia Number 75 Year 2014 about Public Health Center).*
15. *Pharmacy is a specific place that is used for pharmaceutical jobs, and distribution/sale of drugs/ pharmaceuticals and other medical supplies to people that are administered by trained pharmacist (Regulation of the Minister of Health of Indonesia Number 1332 Year 2002 about the Changes of Regulation of the Minister of Health of Indonesia Number 922/MENKES/PER/X/1993 about Pro-vision and Procedures for Administration of Licensed Pharmacies).*
16. *Immunization is putting enervated microbe of a certain disease into human body by injection or drinking (dropping into mouth) to make the body immune to that disease.*

(diteteskan dalam mulut) dengan maksud agar terjadi kekebalan tubuh terhadap penyakit tersebut.

- |  |   |
|--|---|
| <p>17. Keluhan kesehatan adalah keadaan seseorang yang mengalami gangguan kesehatan atau kejiwaan, baik karena penyakit akut, penyakit kronis, kecelakaan, kriminal, atau hal lain.</p>  | <p>17. <i>Health complaint is a condition where a person has health or mental problems because of acute illness, chronically illness, accident, crimes, or others.</i></p>  |
| <p>18. Mengobati sendiri adalah upaya oleh anggota rumah tangga/ keluarga dengan melakukan pengobatan sendiri tanpa datang ke tempat fasilitas kesehatan atau memanggil dokter/petugas kesehatan ke rumahnya (misal minum obat modern, jamu, kerokan, kompres, kop, pijat) agar sembuh atau menjadi lebih ringan keluhan kesehatannya.</p> | <p>18. <i>Self treatment is an effort of household members/family to have a health treatment by themselves without visiting health facilities or a doctor/health personnel (for instance, by taking modern medicine, herb medicine, chief with a coin, compress, cupping suction, massage) in order to recover from illness or reduce the health complaint.</i></p> |
| <p>19. Kasus kumulatif AIDS adalah kumulatif kasus AIDS sampai dengan referensi waktu tertentu.</p>  | <p>19. <i>Cummulative AIDS case is cummulative AIDS cases with reference to a particular time.</i></p>  |
| <p>20. BCG (Bacillus Calmette Guerin) merupakan vaksinasi untuk mencegah penyakit TBC, diberikan pada bayi baru lahir atau anak, dengan suntikan pada kulit pangkal lengan atas. Bekas suntikan kemudian akan membentuk tonjolan kecil jaringan parut pada kulit lengan atas. Suntikan BCG diberikan kepada anak sebanyak 1 kali.</p>      | <p>20. <i>BCG (Bacillus Calmette Guerin) is a vaccine to prevent TBC disease, given to newborns or children, by injection at the base of the skin of the upper arm. Injection site will form little bumps of scar tissue in the skin of the upper arm. BCG injections given to children 1 times.</i></p>  |
| <p>21. DPT (Difteri, Pertusis, Tetanus)</p>  | <p>21. <i>DPT (Diphtheria, Pertussis,</i></p>   |



merupakan vaksin untuk mencegah penyakit Difteri, Pertusis, dan Tetanus yang diberikan pada bayi berumur 3 bulan ke atas, dengan suntikan pada paha, diulang 1 bulan dan 2 bulan kemudian, sehingga suntikan imunisasi DPT lengkap pada balita berjumlah 3 kali (kadang-kadang selang waktu antar suntikan bisa lebih dari 1 bulan).

*Tetanus) is a vaccine to prevent the diphtheria, pertussis, and tetanus disease, given to infants aged 3 months and above, with a shot in the thigh, repeated one month and two months later, so that the complete DPT immunization shots at toddler totaling 3 times (sometimes the time interval between injections can be more than 1 month).*

22. Peristiwa tindak pidana yang dilaporkan ialah setiap peristiwa yang diterima kepolisian dari laporan masyarakat, atau peristiwa dimana pelakunya tertangkap tangan oleh kepolisian.

22. *Reported crime incidence includes all criminal cases reported and received by police office, and all crimes caught by police.*

23. Jumlah tindak pidana menggambarkan jumlah kasus tindak pidana yang terjadi pada kurun waktu tertentu.

23. *Crime total refers to the number of criminal cases occurring during a given period.*

24. Resiko penduduk terjadi tindak pidana per 100.000 penduduk

24. *Crime rate*

$$= \frac{\text{Jumlah tindak pidana tahun } t}{\text{Jumlah penduduk tahun } t} \times 100.000$$

$$= \frac{\text{Number of criminal cases year } t}{\text{Total Population year } t} \times 100.000$$

Resiko penduduk terjadi tindak pidana per 100.000 penduduk mengindikasikan peluang penduduk berisiko terkena tindak pidana. Biasanya dinyatakan dalam setiap 100.000 penduduk.

*Crime rate indicates the probability of population exposed to risk of crime, expressed in every 100,000 people.*

25. Selang waktu terjadi tindak pidana tahun t

25. *Crime clock indicates the time interval of occurrence between one*

$$= \frac{365 \times 24 \times 60 \times 60}{\text{Jumlah tindak pidana tahun lalu}} \times (\text{detik})$$

$$= \frac{365 \times 24 \times 60 \times 60}{\text{Number of criminal cases year t}} \times (\text{second})$$

Selang waktu terjadi tindak pidana tahun t mengindikasikan selang waktu terjadinya satu tindak kejahatan dengan kejahatan yang lain.

*crime to another crime.*

26. Persentase penyelesaian tindak pidana

$$= \frac{\text{Jumlah tindak pidana yang diselesaikan}}{\text{Jumlah peristiwa tindak pidana yang dilaporkan}} \times 100\%$$

Persentase penyelesaian peristiwa tindak pidana menyatakan persentase penyelesaian tindak pidana oleh polisi. Suatu tindak pidana dinyatakan sebagai kasus yang selesai di tingkat kepolisian, apabila:

1. berkas perkaranya sudah siap untuk diserahkan atau telah diserahkan kepada kejaksaan;
2. dalam hal delik aduan, pengaduannya dicabut dalam tenggang waktu yang telah ditentukan menurut undang-undang;
3. telah diselesaikan oleh kepolisian berdasarkan azas plichtmatigheid (kewajiban berdasarkan kewenangan hukum);
4. kasus yang dimaksud tidak termasuk kompetensi kepolisian;
5. tersangka meninggal dunia;
6. kasus kadaluwarsa.

26. *Crime clearance rate*

$$= \frac{\text{Number of cleared criminal cases}}{\text{Number of reported criminal cases}} \times 100\%$$

*Crime clearance rate refers to percentage of crime clearance by police. A criminal case is categorized as a cleared case by police, if:*

1. All documents are ready to submit or already submitted to justice court;
2. In the case of attense that warrants complaint, the complaint was withdraw within a given period state in the law;
3. The case was cleared by police based on the principle of plichtmatigheid (obligation on the basis of law outhority);
4. The case was not the responsibility of police office;
5. The suspect died;
6. The case was out of date.

27. Badan Pusat Statistik (BPS) pertama kali melakukan penghitungan jumlah dan persentase penduduk miskin pada tahun 1984. Penghitungan jumlah dan persentase penduduk miskin mencakup periode 1976-1981. Data dasar yang digunakan adalah Survei Sosial Ekonomi Nasional (Susenas) Modul Konsumsi. Sejak itu, setiap tiga tahun sekali BPS secara rutin mengeluarkan data jumlah dan persentase penduduk miskin yang disajikan menurut daerah perkotaan dan perdesaan.
27. *BPS-Statistics Indonesia measured poverty incidence for the first time in 1984. The measurement covered the period of 1976-1981. Basic data used to measure poverty were obtained from the results of the National Socioeconomic Survey (Susenas)-Consumption Module. Since then BPS-Statistics Indonesia routinely released the figures of poverty incidence once every three years which were presented by urban and rural areas.*
28. Sejak tahun 2003, BPS secara rutin mengeluarkan data jumlah dan persentase penduduk miskin setiap tahun. Jumlah sampel yang digunakan untuk penghitungan kemiskinan meningkat seiring peningkatan jumlah sampel yang digunakan oleh Susenas Modul Konsumsi. Estimasi tingkat kemiskinan tahun 2000 dan 2001 untuk level provinsi dan nasional didasarkan atas Susenas Kor. Estimasi tingkat kemiskinan tahun 2003 dan 2004 untuk level provinsi didasarkan atas Susenas Kor. Untuk provinsi-provinsi yang tidak dicakup dalam sampel Susenas pada tahun 2000-2002 dilakukan estimasi. Data tahun 2000 termasuk estimasi untuk Provinsi Aceh dan Maluku. Data tahun 2001 termasuk estimasi
28. *BPS-Statistics Indonesia has started to release the figures of poverty incidence annually since 2003. The number of sample size used for calculating poverty incidence increases with The number of sample size used by Susenas-Consumption Module. The estimation of poverty incidence for provincial and national levels in 2000 and 2001 was based on Susenas-Core. The estimation of poverty incidence for provincial level in 2003 and 2004 was also based on Susenas-Core, while the estimation of the national level was based on the Susenas-Consumption Module Panel. For provinces that were not included in the implementation of Susenas during the period 2000-2002, the figures of poverty incidence was*

untuk Provinsi Aceh. Data tahun 2002 termasuk estimasi untuk Provinsi Aceh, Maluku, Maluku Utara, dan Papua.

*estimated. Data in 2000 included the estimation for Aceh and Maluku Province. Data in 2001 included the estimation for Aceh Province. Data in 2002 included the estimation for Aceh, Maluku, Maluku Utara, and Papua Province.*

29. Untuk mengukur kemiskinan, BPS menggunakan konsep kemampuan memenuhi kebutuhan dasar (basic needs approach). Dengan pendekatan ini, kemiskinan dipandang sebagai ketidakmampuan dari sisi ekonomi untuk memenuhi kebutuhan dasar makanan dan bukan makanan yang diukur dari sisi pengeluaran. Metode yang digunakan adalah menghitung Garis Kemiskinan (GK), yang terdiri dari dua komponen yaitu Garis Kemiskinan Makanan (GKM) dan Garis Kemiskinan Non-Makanan (GKNM). Penghitungan Garis Kemiskinan dilakukan secara terpisah untuk daerah perkotaan dan perdesaan.
29. *To measure poverty, BPS-Statistics Indonesia has used the concept of basic needs approach. Therefore, poverty is viewed as economic inability to fulfill food and non-food basic needs which are measured by consumption/expenditure. The method used is calculating poverty line, which consists of two components that are Food Poverty Line (FPL) and Non-Food Poverty Line (NFPL). The poverty line was calculated separately for urban and rural areas.*
30. Penduduk miskin adalah penduduk yang memiliki rata-rata pengeluaran per kapita per bulan di bawah Garis Kemiskinan.
30. *A person whose expenditure per capita per month is below the poverty line is considered to be poor.*
31. Garis Kemiskinan Makanan (GKM) merupakan nilai pengeluaran kebutuhan minimum makanan yang disetarakan dengan 2.100 kkalori per kapita per hari. Garis Kemiskinan Non-Makanan
31. *The Food Poverty Line refers to the daily minimum requirement of 2,100 kcal per capita per day. The Non-Food Poverty Line refers to the minimum requirement for household necessities for*

(GKNM) adalah kebutuhan minimum untuk perumahan, sandang, pendidikan, kesehatan, dan kebutuhan dasar lainnya.

32. Ukuran Kemiskinan

- Head Count Index (HCI-P0) adalah persentase penduduk miskin yang berada di bawah Garis Kemiskinan (GK).
- Indeks Kedalaman Kemiskinan (PovertyGapIndex-P1) merupakan ukuran rata-rata kesenjangan pengeluaran masing-masing penduduk miskin terhadap garis kemiskinan. Semakin tinggi nilai indeks, semakin jauh rata-rata pengeluaran penduduk dari garis kemiskinan.
- Indeks Keparahan Kemiskinan (Poverty Severity Index-P2) memberikan gambaran mengenai penyebaran pengeluaran di antara penduduk miskin. Semakin tinggi nilai indeks, semakin tinggi ketimpangan pengeluaran di antara penduduk miskin. Foster-Greer-Thorbecke (1984) merumuskan suatu ukuran yang digunakan untuk mengukur tingkat kemiskinan sebagai berikut:

*clothing, education, health, and other basic individual needs.*

32. Poverty Measures

- *Head Count Index (HCI-P0) simply measures the percentage of the population that is counted as poor, often denoted by P0.*
- *Poverty Gap Index-P1 measures the extent to which individuals fall below the poverty line (the poverty gaps) as a proportion of the poverty line. Higher value of the index shows that the gap between average expenditure of the poor and the poverty line is wider.*
- *Poverty Severity Index-P2 describes inequality among the poor. This is simply a weighted sum of poverty gaps (as a proportion of the poverty line), where the weights are the proportionate poverty gaps themselves. Hence, by squaring the poverty gap index, the measure implicitly puts more weight on observations that fall well below the poverty line. Higher value of the index shows that inequality among the poor is higher. Foster-Greer-Thorbecke (1984) developed poverty measures that may be written as:*

$$P_a = \frac{1}{n} \sum_{i=1}^q \left[ \frac{z - y_i}{z} \right]^a$$

$$P_a = \frac{1}{n} \sum_{i=1}^q \left[ \frac{z - y_i}{z} \right]^a$$

dimana:

a= 0, 1, 2

z=Garis Kemiskinan

y<sub>i</sub>=Rata-rata pengeluaran perkapita sebulan penduduk yang berada di bawah garis kemiskinan (i=1,2,...,q), y<sub>i</sub> < z

q=Banyaknya penduduk yang berada di bawah garis kemiskinan

n=Jumlah Penduduk

Jika a=0, diperoleh Head Count Index (P0), jika a=1 diperoleh indeks kedalaman kemiskinan (Poverty Gap Index-P1) dan jika a=2 disebut indeks keparahan kemiskinan (Poverty Severity Index-P2).

where:

a= 0, 1, 2

z=the poverty line

y<sub>i</sub>=Average expenditure per capita per month of the poor (i=1,2,...,q), y<sub>i</sub> < z

q=the number of poor

n=the total population

*if a=0 is obtained Head Count Index (P0), if a=1 is obtained Poverty Gap Index-P1, and if a=2 is obtained Poverty Severity Index-P2.*

33. Indeks Pembangunan Manusia (IPM) menjelaskan bagaimana penduduk dapat mengakses hasil pembangunan dalam memperoleh pendapatan, kesehatan, pendidikan dan sebagainya. IPM diperkenalkan oleh UNDP pada tahun 1990 dan dipublikasikan secara berkala dalam laporan tahunan Human Development Report (HDR). IPM dibentuk oleh 3 (tiga) dimensi dasar: Umur panjang dan hidup sehat; pengetahuan; dan standar hidup layak.

33. *The Human Development Index (HDI) explains how people can access development results in obtaining income, health, education and so forth. HDI was introduced by United Nations Development Programme (UNDP) in 1990 and published periodically in the annual report of the Human Development Report. HDI was formed by three basic dimensions: a long and healthy life; knowledge; and a decent standard of living.*

34. Umur panjang dan hidup sehat digambarkan oleh angka harapan hidup saat lahir ( $e_0$ ) yaitu jumlah tahun yang diharapkan dapat ditempuh oleh bayi yang baru lahir untuk hidup dengan asumsi bahwa pola angka kematian menurut umur pada saat kelahiran sama sepanjang usia bayi. Pengetahuan diukur melalui indikator rata-rata lama sekolah dan harapan lama sekolah. Rata-rata lama sekolah adalah rata-rata lamanya (tahun) penduduk usia 25 tahun ke atas dalam menjalani pendidikan formal. Harapan lama sekolah didefinisikan sebagai lamanya (tahun) sekolah yang diharapkan akan dirasakan oleh anak pada umur tertentu di masa mendatang. Standar hidup yang layak digambarkan oleh pengeluaran per kapita disesuaikan yang ditentukan dari nilai pengeluaran per kapita dan paritas daya beli.
34. *A long and healthy life is measured by life expectancy at birth ( $e_0$ ) that is defined as the number of years a newborn infant could expect to live if prevailing patterns of age-specific mortality rates at the time of birth were to stay the same throughout the infant's life. Knowledge is measured by mean years of schooling and expected years of schooling. Mean years of schooling is the average number of years education received by people ages 25 and older in their lifetime based on education attainment levels of the population converted into years of schooling based on theoretical durations of each level of education attended. Then, expected years of schooling is defined as the number of years schooling that a child of school entrance age can expect to receive if prevailing patterns of age-specific enrolment rates were to stay the same throughout the child's life. Decent standard of living is measured by consumption per capita indicator that is calculated using consumption per capita and purchasing power parity.*





## ULASAN

## DESCRIPTION

**4.1. Pendidikan**

Tahun 2021, persentase penduduk usia 7-24 tahun di Kabupaten Dogiyai yang masih bersekolah ada sebanyak persen 69,99. Sedangkan, sisanya sebanyak 21,09 persen dan 8,92 persen adalah penduduk yang tidak/belum pernah sekolah dan tidak sekolah lagi. Pada periode yang sama, Angka Partisipasi Murni (APM) di Kabupaten Dogiyai untuk tingkat Sekolah Dasar (SD)/Madrasah Ibtidiyah (MI)/ sederajat adalah sebesar 85,07 persen. Persentase ini semakin menurun pada setiap tingkatan pendidikan sehingga APM terendah terdapat pada tingkat Sekolah Menengah Atas (SMA)/Sekolah Menengah Kejuruan (SMK)/Madrasah Aliyah (MA)/sederajat sebesar 37,07 persen. Pola yang sama terjadi juga untuk Angka Partisipasi Kasar (APK) dimana APK SD/MI/sederajat adalah sebesar 93,95 persen dan menurun hingga APK SMA/SMK/MA/sederajat sebesar 55,84 persen.

**4.2. Kesehatan**

Pada tahun 2021, Fasilitas Kesehatan di Kabupaten Dogiyai didominasi oleh Puskesmas sebanyak 9 unit. Selain itu, pada periode waktu yang sama, tenaga kesehatan di Kabupaten Dogiyai pada tahun 2021 didominasi oleh tenaga keperawatan sebanyak 99 orang.

Tahun 2021, sebanyak 31,12 persen perempuan pernah kawin berumur 15-49 tahun yang melahirkan anak lahir hidup dibantu proses kelahirannya

**4.1. Education**

*In 2021, the percentage of the population aged between 7 and 24 years old in Dogiyai Regency who were attending school was 69,99 percent. Meanwhile, the rest of them by 21,09 percent and 8,92 percent were people who never/not attending school yet and not attending school anymore. In a similar period, Net Enrollment Rate (NER) in Dogiyai Regency for primary school level was 85,07 percent. This percentage gradually decreased at every education level and reached the lowest at senior high school level by 37,07 percent. A similar pattern also occurred for Gross Enrolment Ratio (GER) that GER of primary school was 93,95 percent and it gradually decreased to GER of senior high school by 55,84 percent.*

**4.2. Health**

*In 2021, the sub-center public health facility dominated the health center unit in Dogiyai Regency by 9 units. Also, in a similar period, the nurse dominated the number of health personnel in Dogiyai Regency by 99 people.*

*In 2020, there was 31,12 percent of ever-married women aged between 15 and 49 years old delivering birth*

oleh Dukun Beranak.

Berdasarkan data Dinas Kesehatan Kabupaten Dogiyai, menunjukkan jumlah ibu hamil di Kabupaten Dogiyai pada tahun 2020 ada sebanyak 78.157 orang. Jumlah ini mengalami peningkatan dibandingkan dengan tahun-tahun sebelumnya.

Terkait dengan kunjungan ibu hamil ke tenaga kesehatan, sebanyak 65,66 persen ibu hamil melakukan kunjungan K1 namun persentase ini menurun di kunjungan K4 menjadi 38,06 persen. Sebanyak 7,34 persen ibu hamil dinyatakan Kurang Energi Kronis (KEK) dan 26,88 persen mendapatkan asupan zat besi.

Jumlah Pasangan Usia Subur (PUS) di Kabupaten Dogiyai pada tahun 2021 ada sebanyak 14.403 pasangan. Secara lebih lanjut, jumlah peserta Keluarga Berencana (KB) aktif ada sebanyak 3.302 orang dimana sebagian besar peserta KB menggunakan alat suntikan yaitu sebanyak 2.542 orang.

### 4.3. Perumahan dan Lingkungan

Pada tahun 2021, sebanyak 0,51 persen rumah tangga di Kabupaten Dogiyai menempati bangunan dengan luas lantai kurang dari 19 meter persegi. Sebaliknya, ada 5,18 persen rumah tangga yang menempati bangunan dengan luas lantai lebih dari 100 m<sup>2</sup>.

Jika ditinjau berdasarkan sumber air minum, pada tahun yang sama, sebanyak 56,99 persen rumah tangga di Kabupaten Dogiyai masih menggunakan air hujan.

*that was helped by the traditional birth attendance for the birth process.*

*However, in 2020, The Health Services of Dogiyai Regency recorded the number of pregnant women in Dogiyai Regency was 78.157 people. These numbers increased compared to previous years.*

*Regarding pregnancy visitation to health care, there was 65,66 percent of pregnant women attending the first visitation, but these numbers decreased in the fourth visitation to 38,06 percent. Also, there was 7,34 percent of pregnant women having chronic energy deficiency, and 26,88 percent got zinc supplements.*

*In 2021, the number of eligible couples in Dogiyai Regency was 14.403 couples. Meanwhile, the number of active family planning participants was 3.302 people whom most of them used the injection method by 2.542 people.*

### 4.3. Housing and Environment

*In 2021, there was 0,51 percent of households in Dogiyai Regency occupying house with a floor area of less than 19 m<sup>2</sup>. On the contrast, there was 5,18 percent of the family holding house with floor area more than 100 m<sup>2</sup>.*

*Regarding the source of drinking water, in a similar year, there was 56,99 percent of household in Papua Province still using rain water.*

*In addition, in 2021 National*

Secara lebih lanjut, Survei Sosial Ekonomi Nasional pada tahun 2021 mencatat sebanyak 3,82 persen rumah tangga telah menggunakan listrik PLN. Sebaliknya, masih ada sebanyak 74,80 persen rumah tangga yang belum menggunakan listrik di rumah tangganya.

#### 4.4. Kriminalitas

Kepolisian Resor Dogiyai pada tahun 2020 mencatat ada sebanyak 3.735 tindak kejahatan di Kabupaten Dogiyai. Jumlah ini menurun dibandingkan tiga tahun terakhir. Secara lebih lanjut, tahun 2020 menjadi tahun dengan jumlah penyelesaian tertinggi yaitu 50,41 persen dalam tiga tahun terakhir.

#### 4.5. Agama dan Sosial Lainnya

Kementerian Agama RI juga mencatat bahwa pada tahun 2020 ada sebanyak 4.463 pernikahan. Namun, ditahun yang sama, Mahkamah Agung mencatat ada sebanyak 1.326 talak dn cerai di Kabupaten Dogiyai.

Sedangkan, struktur penduduk menurut agama di Kabupaten Dogiyai menunjukkan sebagian besar penduduk Dogiyai memeluk agama kristen protestan. Hal ini berpengaruh pada jumlah gereja protestan yang banyak ditemukan di Kabupaten Dogiyai yaitu sebanyak 4.907 bangunan.

#### 4.6. Kemiskinan dan Pembangunan Manusia

Pada tahun 2021, Garis Kemiskinan

*Socioeconomic Survey recorded 3,82 percent of households used state electricity. On the contrast, there was 74,80 percent of families who had not used power in their house.*

#### 4.4. Crime

*In 2020, Dogiyai Resrt Police Department recorded that there were 3.735 committed crimes in. However, these numbers decreased compared within the last three years. In a similar period, the percentage of crime clearance in Dogiyai was the highest within the previous three years by 50,41 percent.*

#### 4.5. Religion and Other Social Affairs

*The Indonesian Ministry of Religion also noted that in 2020 there were 4.463 marriages. However, in the same year, the Supreme Court recorded 1.326 divorces in Dogiyai.*

*Meanwhile, the population structure, according to religion in Dogiyai Regency shows that most Papuans embrace Protestant Christianity. This structure affected the number of Protestant churches that were found in Papua Province with 4.907 buildings.*

#### 4.6. Poverty and Human Development

*In 2021, the poverty line in Dogiyai*

(GK) di Kabupaten Dogiyai sebesar Rp. 557.009/kapita/bulan yang artinya jika seorang individu yang tinggal di Dogiyai memiliki pendapatan selama sebulan di bawah Rp. 557.009 maka dikategorikan sebagai penduduk miskin. Persentase penduduk miskin di Kabupaten Dogiyai pada tahun 2021 sebesar 28,81 persen. Namun, jika dibandingkan dengan kondisi lima tahun terakhir yaitu pada tahun 2016, persentase penduduk miskin di Kabupaten Dogiyai mengalami penurunan yang cukup signifikan.

Pada tahun 2021, capaian Indeks Pembangunan Manusia (IPM) Kabupaten Dogiyai mencapai 55.

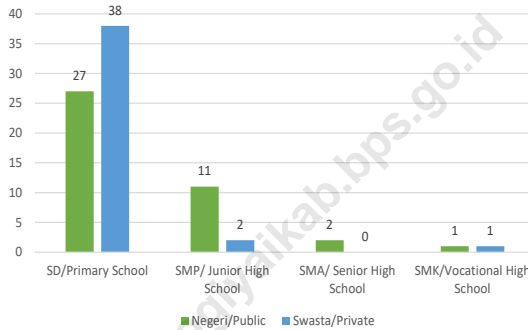
*Regency was Rp. 557.009/people/month, which means when a person who lived in Dogiyai area and had income below Rp. 557.009 then he/she was categorized as poor people. The percentage of poor people in Dogiyai Regency in 2021 was 28,81. Meanwhile, compared to the last five years, the percentage of poor people in Dogiyai Regency was decreased significantly to 2016.*

*In 2021, the performance of the Human Development Index (HDI) of Dogiyai Regency reached 55.*

<https://dogiyaikab.bps.go.id>

**Gambar** 4.1  
**Figures**

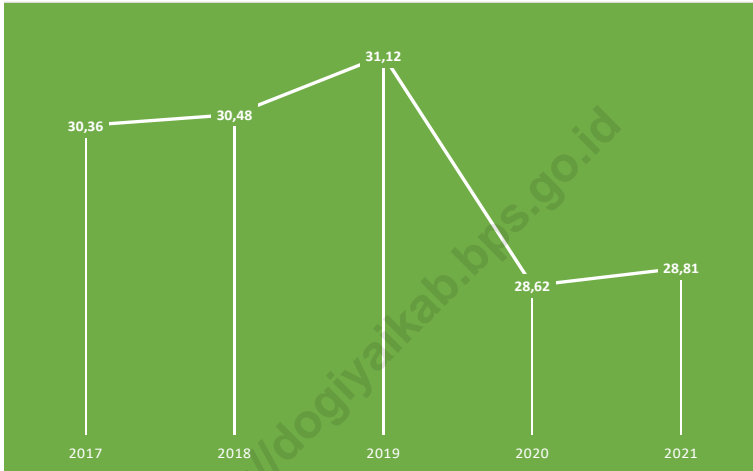
**Jumlah Gedung Sekolah Dasar, Sekolah Menengah Pertama, Sekolah Menengah Atas dan Sekolah Menengah Kejuruan di Kabupaten Dogiyai, 2021/2022**  
**Number of Elementary Schools, Junior High Schools, Senior High Schools and Vocational High School in Dogiyai Regency, 2021/2022**



Sumber/Source : Kementerian Pendidikan, Kebudayaan, Riset, dan Teknologi, Sistem Data Pokok Pendidikan, data semester ganjil 2021/ Ministry of Education, Culture, Research, and Technology, Basic Education Data System, odd semester 2021

**Gambar** 4.2  
**Figures**

**Persentase Penduduk Miskin Kabupaten Dogiyai, 2017-2021**  
**Poverty in Dogiyai Regency, 2017-2021**



Sumber/Source : BPS, Seri Publikasi Indeks Pembangunan Manusia/BPS-Statistics Indonesia, Series of Publication of Human Development Index

#### 4.1 PENDIDIKAN EDUCATION

**Tabel 4.1.1** Jumlah Sekolah, Guru, dan Murid Taman Kanak-Kanak (TK) di Bawah Kementerian Pendidikan, Kebudayaan Riset dan Teknologi Menurut Distrik di Kabupaten Dogiyai, 2020/2021 dan 2021/2022  
*Number of Schools, Teachers, and Pupils in Kindergarten Under The Ministry of Education, Culture, Research and Technology by District in Dogiyai Regency, 2020/2021 and 2021/2022*

Distrik District	Sekolah/Schools					
	Negeri/Public		Swasta/Private		Jumlah/Total	
	2020/2021	2021/2022	2020/2021	2021/2022	2020/2021	2021/2022
(1)	(2)	(3)	(4)	(5)	(6)	(7)
1. Sukikai Selatan	...	...	-	-	-	-
2. Piyaiye	...	...	-	-	-	-
3. Mapia Barat	...	...	-	-	-	-
4. Mapia Tengah	...	...	-	-	-	-
5. Mapia	...	...	-	-	-	-
6. Dogiyai	...	...	1	-	1	-
7. Kamu Selatan	...	...	-	-	-	-
8. Kamu	...	...	4	4	4	4
9. Kamu Timur	...	...	-	1	-	1
10. Kamu Utara	...	...	2	4	2	4
<b>Dogiyai</b>	...	...	<b>7</b>	<b>9</b>	<b>7</b>	<b>9</b>

Lanjutan Tabel/*Continued Table* 4.1.1

Distrik <i>District</i>	Guru <sup>1</sup> / <i>Teachers</i> <sup>1</sup>					
	Negeri/ <i>Public</i>		Swasta/ <i>Private</i>		Jumlah/ <i>Total</i>	
	2020/2021	2021/2022	2020/2021	2021/2022	2020/2021	2021/2022
(1)	(8)	(9)	(10)	(11)	(12)	(13)
1. Sukikai Selatan	...	...	-	-	-	-
2. Piyaiye	...	...	-	-	-	-
3. Mapia Barat	...	...	-	-	-	-
4. Mapia Tengah	...	...	-	-	-	-
5. Mapia	...	...	-	-	-	-
6. Dogiyai	...	...	1	-	1	-
7. Kamu Selatan	...	...	-	-	-	-
8. Kamu	...	...	11	12	11	12
9. Kamu Timur	...	...	-	1	-	1
10. Kamu Utara	...	...	2	5	2	5
<b>Dogiyai</b>	<b>...</b>	<b>...</b>	<b>14</b>	<b>18</b>	<b>14</b>	<b>18</b>



Lanjutan Tabel/*Continued Table 4.1.1*

Distrik <i>District</i>	Murid/ <i>Pupils</i>					
	Negeri/ <i>Public</i>		Swasta/ <i>Private</i>		Jumlah/ <i>Total</i>	
	2020/2021	2021/2022	2020/2021	2021/2022	2020/2021	2021/2022
(1)	(14)	(15)	(16)	(17)	(18)	(19)
1. Sukikai Selatan	...	...	-	-	-	-
2. Piyaiye	...	...	-	-	-	-
3. Mapia Barat	...	...	-	-	-	-
4. Mapia Tengah	...	...	-	-	-	-
5. Mapia	...	...	-	-	-	-
6. Dogiyai	...	...	74	-	74	-
7. Kamu Selatan	...	...	-	-	-	-
8. Kamu	...	...	215	197	215	197
9. Kamu Timur	...	...	-	13	-	13
10. Kamu Utara	...	...	48	70	48	70
<b>Dogiyai</b>	<b>...</b>	<b>...</b>	<b>337</b>	<b>280</b>	<b>337</b>	<b>280</b>

Catatan/*Note*: <sup>1</sup> Jumlah guru termasuk kepala sekolah dan guru/*The total of teachers including headmaster and teacher*  
 Sumber/*Source*: 2020/2021 - Kementerian Pendidikan dan Kebudayaan, data semester ganjil 2020/ *Ministry of Educations and Culture, 2020 odd semester data*  
 2021/2022 - Kementerian Pendidikan, Kebudayaan, Riset, dan Teknologi, Sistem Data Pokok Pendidikan, data semester ganjil 2021/ *Ministry of Education, Culture, Research, and Technology, Basic Education Data System, odd semester 2021*

**Tabel**  
**Table** 4.1.2

**Jumlah Sekolah, Guru, dan Murid Raudatul Athfal (RA) di Bawah Kementerian Agama Menurut Distrik di Kabupaten Dogiyai, 2020/2021 dan 2021/2022**  
**Number of Schools, Teachers, and Pupils in Raudatul Athfal (RA) Under The Ministry of Religious Affairs by District in Dogiyai Regency, 2019/2020 and 2020/2022**

Distrik District	Sekolah/Schools		Guru/Teachers		Murid/Pupils	
	2020/2021	2021/2022	2020/2021	2021/2022	2020/2021	2021/2022
(1)	(2)	(3)	(4)	(5)	(6)	(7)
1. Sukikai Selatan	-	-	-	-	-	-
2. Piyaiye	-	-	-	-	-	-
3. Mapia Barat	-	-	-	-	-	-
4. Mapia Tengah	-	-	-	-	-	-
5. Mapia	-	-	-	-	-	-
6. Dogiyai	-	-	-	-	-	-
7. Kamu Selatan	-	-	-	-	-	-
8. Kamu	-	-	-	-	-	-
9. Kamu Timur	-	-	-	-	-	-
10. Kamu Utara	-	-	-	-	-	-
<b>Dogiyai</b>	-	-	-	-	-	-

Catatan/Note: Seluruh Raudatul Athfal (RA) berstatus swasta/All Raudatul Athfal (RA) are private

Sumber/Source: Kementerian Agama, Data Semester Ganjil/Ministry of Religious Affairs, Odd Semester Data

**Tabel**  
**Table** 4.1.3

**Jumlah Sekolah, Guru, dan Murid Sekolah Dasar (SD) di Bawah Kementerian Pendidikan, Kebudayaan Riset dan Teknologi Menurut Distrik di Kabupaten Dogiyai, 2020/2021 dan 2021/2022**  
*Number of Schools, Teachers, and Pupils in Primary Schools Under The Ministry of Education, Culture, Research, and Technology by District in Dogiyai Regency, 2020/2021 and 2021/2022*

Distrik District	Sekolah/Schools					
	Negeri/Public		Swasta/Private		Jumlah/Total	
	2020/2021	2021/2022	2020/2021	2021/2022	2020/2021	2021/2022
(1)	(2)	(3)	(4)	(5)	(6)	(7)
1. Sukikai Selatan	4	4	1	1	5	5
2. Piyaiye	4	4	2	2	6	6
3. Mapia Barat	2	2	3	3	5	5
4. Mapia Tengah	3	3	4	4	7	7
5. Mapia	5	5	4	4	9	9
6. Dogiyai	-	-	4	4	4	4
7. Kamu Selatan	2	2	6	6	8	8
8. Kamu	3	3	3	3	6	6
9. Kamu Timur	2	2	4	4	6	6
10. Kamu Utara	1	2	7	7	8	9
<b>Dogiyai</b>	<b>26</b>	<b>27</b>	<b>38</b>	<b>38</b>	<b>64</b>	<b>65</b>

Lanjutan Tabel/*Continued Table* 4.1.3

Distrik <i>District</i>	Guru <sup>1</sup> / <i>Teachers</i> <sup>1</sup>					
	Negeri/ <i>Public</i>		Swasta/ <i>Private</i>		Jumlah/ <i>Total</i>	
	2020/2021	2021/2022	2020/2021	2021/2022	2020/2021	2021/2022
(1)	(8)	(9)	(10)	(11)	(12)	(13)
1. Sukikai Selatan	17	16	3	3	20	19
2. Piyaiye	15	15	19	19	34	34
3. Mapia Barat	8	8	19	19	27	27
4. Mapia Tengah	15	14	32	28	47	42
5. Mapia	34	30	30	29	64	59
6. Dogiyai	-	-	27	31	27	31
7. Kamu Selatan	9	14	22	23	31	37
8. Kamu	28	26	21	31	49	57
9. Kamu Timur	12	11	20	19	32	30
10. Kamu Utara	6	7	53	49	59	56
<b>Dogiyai</b>	<b>144</b>	<b>141</b>	<b>246</b>	<b>251</b>	<b>390</b>	<b>392</b>

Lanjutan Tabel/Continued Table 4.1.3

Distrik District	Murid/Pupils					
	Negeri/Public		Swasta/Private		Jumlah/Total	
	2020/2021	2021/2022	2020/2021	2021/2022	2020/2021	2021/2022
(1)	(14)	(15)	(16)	(17)	(18)	(19)
1. Sukikai Selatan	704	745	111	111	815	856
2. Piyaiye	953	946	533	505	1 486	1 451
3. Mapia Barat	587	633	624	678	1 211	1 311
4. Mapia Tengah	755	883	991	927	1 746	1 810
5. Mapia	1 089	1 013	1 267	1 363	2 356	2 376
6. Dogiyai	-	-	1 643	1 638	1 643	1 638
7. Kamu Selatan	538	658	1 449	1 718	1 987	2 376
8. Kamu	1 038	1 221	1 116	1 116	2 154	2 337
9. Kamu Timur	512	369	944	924	1 456	1 293
10. Kamu Utara	207	503	1 343	1 480	1 550	1 983
<b>Dogiyai</b>	<b>6 383</b>	<b>6 971</b>	<b>10 021</b>	<b>10 460</b>	<b>16 404</b>	<b>17 431</b>

Catatan/Note: <sup>1</sup> Jumlah guru termasuk kepala sekolah dan guru/The total of teachers including headmaster and teacher  
 Sumber/Source: 2020/2021 - Kementerian Pendidikan dan Kebudayaan, data semester ganjil 2020/ Ministry of Educations and Culture, 2020 odd semester data  
 2021/2022 - Kementerian Pendidikan, Kebudayaan, Riset, dan Teknologi, Sistem Data Pokok Pendidikan, data semester ganjil 2021/ Ministry of Education, Culture, Research, and Technology, Basic Education Data System, odd semester 2021

**Tabel**  
**Table** 4.1.4

**Jumlah Sekolah, Guru, dan Murid Madrasah Ibtidaiyah (MI) di Bawah Kementerian Agama Menurut Distrik di Kabupaten Dogiyai, 2020/2021 dan 2021/2022**  
**Number of Schools, Teachers, and Pupils in Madrasah Ibtidaiyah (MI) Under The Ministry of Religious Affairs by District in Dogiyai Regency, 2020/2021 and 2021/2022**

Distrik District	Sekolah/Schools					
	Negeri/Public		Swasta/Private		Jumlah/Total	
	2020/2021	2021/2022	2020/2021	2021/2022	2020/2021	2021/2022
(1)	(2)	(3)	(4)	(5)	(6)	(7)
1. Sukikai Selatan	...	-	...	-	...	-
2. Piyaiye	...	-	...	-	...	-
3. Mapia Barat	...	-	...	-	...	-
4. Mapia Tengah	...	-	...	-	...	-
5. Mapia	...	-	...	-	...	-
6. Dogiyai	...	-	...	-	...	-
7. Kamu Selatan	...	-	...	-	...	-
8. Kamu	...	-	...	1	...	1
9. Kamu Timur	...	-	...	-	...	-
10. Kamu Utara	...	-	...	-	...	-
<b>Dogiyai</b>	...	-	...	<b>1</b>	...	<b>1</b>

Lanjutan Tabel/Continued Table 4.1.4

Distrik District	Guru/Teachers					
	Negeri/Publik		Swasta/Privat		Jumlah/Total	
	2020/2021	2021/2022	2020/2021	2021/2022	2020/2021	2021/2022
(1)	(8)	(9)	(10)	(11)	(12)	(13)
1. Sukikai Selatan	...	-	...	-	...	-
2. Piyaiye	...	-	...	-	...	-
3. Mapia Barat	...	-	...	-	...	-
4. Mapia Tengah	...	-	...	-	...	-
5. Mapia	...	-	...	-	...	-
6. Dogiyai	...	-	...	-	...	-
7. Kamu Selatan	...	-	...	-	...	-
8. Kamu	...	-	...	6	...	6
9. Kamu Timur	...	-	...	-	...	-
10. Kamu Utara	...	-	...	-	...	-
<b>Dogiyai</b>	...	-	...	<b>6</b>	...	<b>6</b>

Lanjutan Tabel/*Continued Table 4.1.4*

Distrik <i>District</i>	Murid/ <i>Pupils</i>					
	Negeri/ <i>Publik</i>		Swasta/ <i>Privat</i>		Jumlah/ <i>Total</i>	
	2020/2021	2021/2022	2020/2021	2021/2022	2020/2021	2021/2022
(1)	(14)	(15)	(16)	(17)	(18)	(19)
1. Sukikai Selatan	...	-	...	-	...	-
2. Piyaiye	...	-	...	-	...	-
3. Mapia Barat	...	-	...	-	...	-
4. Mapia Tengah	...	-	...	-	...	-
5. Mapia	...	-	...	-	...	-
6. Dogiyai	...	-	...	-	...	-
7. Kamu Selatan	...	-	...	-	...	-
8. Kamu	...	-	...	72	...	72
9. Kamu Timur	...	-	...	-	...	-
10. Kamu Utara	...	-	...	-	...	-
<b>Dogiyai</b>	...	-	...	<b>72</b>	...	<b>72</b>

Catatan/*Note*: Kementerian Agama, EMIS, data semester ganjil/*Ministry of Religious Affairs, EMIS, odd semester*

Sumber/*Source*: Kementerian Agama, EMIS, Data Semester Ganjil/*Ministry of Religious Affairs, EMIS, Odd Semester Data*



**Tabel**  
**Table** 4.1.5

**Jumlah Sekolah, Guru, dan Murid Sekolah Menengah Pertama (SMP) di Bawah Kementerian Pendidikan, Kebudayaan Riset dan Teknologi Menurut Distrik di Kabupaten Dogiyai, 2020/2021 dan 2021/2022**  
**Number of Schools, Teachers, and Pupils in Lower Secondary Schools Under The Ministry of Education, Culture, Research and Technology by District in Dogiyai Regency, 2020/2021 and 2021/2022**

Distrik District	Sekolah/Schools					
	Negeri/Public		Swasta/Private		Jumlah/Total	
	2020/2021	2021/2022	2020/2021	2021/2022	2020/2021	2021/2022
(1)	(2)	(3)	(4)	(5)	(6)	(7)
1. Sukikai Selatan	-	-	-	-	-	-
2. Piyaiye	1	1	-	-	1	1
3. Mapia Barat	1	1	-	-	1	1
4. Mapia Tengah	2	2	-	-	2	2
5. Mapia	1	1	-	-	1	1
6. Dogiyai	1	1	-	-	1	1
7. Kamu Selatan	2	2	-	-	2	2
8. Kamu	1	1	1	1	2	2
9. Kamu Timur	1	1	-	-	1	1
10. Kamu Utara	1	1	1	1	2	2
<b>Dogiyai</b>	<b>11</b>	<b>11</b>	<b>2</b>	<b>2</b>	<b>13</b>	<b>13</b>

Lanjutan Tabel/*Continued Table* 4.1.5

Distrik <i>District</i>	Guru <sup>1</sup> / <i>Teachers</i> <sup>1</sup>					
	Negeri/ <i>Public</i>		Swasta/ <i>Privat</i>		Jumlah/ <i>Total</i>	
	2020/2021	2021/2022	2020/2021	2021/2022	2020/2021	2021/2022
(1)	(8)	(9)	(10)	(11)	(12)	(13)
1. Sukikai Selatan	-	-	-	-	-	-
2. Piyaiye	6	5	-	-	6	5
3. Mapia Barat	6	6	-	-	6	6
4. Mapia Tengah	10	9	-	-	10	9
5. Mapia	14	13	-	-	14	13
6. Dogiyai	18	15	-	-	18	15
7. Kamu Selatan	17	15	-	-	17	15
8. Kamu	25	23	22	22	47	45
9. Kamu Timur	7	7	-	-	7	7
10. Kamu Utara	14	14	10	7	24	21
<b>Dogiyai</b>	<b>117</b>	<b>107</b>	<b>32</b>	<b>29</b>	<b>149</b>	<b>136</b>

Lanjutan Tabel/Continued Table 4.1.5

Distrik District	Murid/Pupils					
	Negeri/Public		Swasta/Private		Jumlah/Total	
	2020/2021	2021/2022	2020/2021	2021/2022	2020/2021	2021/2022
(1)	(14)	(15)	(16)	(17)	(18)	(19)
1. Sukikai Selatan	-	-	-	-	-	-
2. Piyaiye	28	101	-	-	28	101
3. Mapia Barat	23	74	-	-	23	74
4. Mapia Tengah	210	173	-	-	210	173
5. Mapia	314	343	-	-	314	343
6. Dogiyai	302	436	-	-	302	436
7. Kamu Selatan	356	609	-	-	356	609
8. Kamu	403	382	382	396	785	778
9. Kamu Timur	303	508	-	-	303	508
10. Kamu Utara	171	342	162	476	333	818
<b>Dogiyai</b>	<b>2 110</b>	<b>2 968</b>	<b>544</b>	<b>872</b>	<b>2 654</b>	<b>3 840</b>

Catatan/Note: <sup>1</sup> Jumlah guru termasuk kepala sekolah dan guru/The total of teachers including headmaster and teacher  
 Sumber/Source: 2020/2021 - Kementerian Pendidikan dan Kebudayaan, data semester ganjil 2020/ Ministry of Educations and Culture, 2020 odd semester data  
 2021/2022 - Kementerian Pendidikan, Kebudayaan, Riset, dan Teknologi, Sistem Data Pokok Pendidikan, data semester ganjil 2021/ Ministry of Education, Culture, Research, and Technology, Basic Education Data System, odd semester 2021

**Tabel**  
**Table** 4.1.6

**Jumlah Sekolah, Guru, dan Murid Madrasah Tsanawiyah (MTs) di Bawah Kementerian Agama Menurut Distrik di Kabupaten Dogiyai, 2020/2021 dan 2021/2022**  
**Number of Schools, Teachers, and Pupils in Madrasah Tsanawiyah (MTs) Under The Ministry of Religious Affairs by District in Dogiyai Regency, 2020/2021 and 2021/2022**

Distrik District	Sekolah/Schools					
	Negeri/Public		Swasta/Private		Jumlah/Total	
	2020/2021	2021/2022	2020/2021	2021/2022	2020/2021	2021/2022
(1)	(2)	(3)	(4)	(5)	(6)	(7)
1. Sukikai Selatan	...	-	...	-	...	-
2. Piyaiye	...	-	...	-	...	-
3. Mapia Barat	...	-	...	-	...	-
4. Mapia Tengah	...	-	...	-	...	-
5. Mapia	...	-	...	-	...	-
6. Dogiyai	...	-	...	-	...	-
7. Kamu Selatan	...	-	...	-	...	-
8. Kamu	...	-	...	-	...	-
9. Kamu Timur	...	-	...	-	...	-
10. Kamu Utara	...	-	...	-	...	-
<b>Dogiyai</b>	...	-	...	-	...	-

Lanjutan Tabel/*Continued Table* 4.1.6

Distrik <i>District</i>	Guru/Teachers					
	Negeri/ <i>Public</i>		Swasta/ <i>Private</i>		Jumlah/ <i>Total</i>	
	2020/2021	2021/2022	2020/2021	2021/2022	2020/2021	2021/2022
(1)	(8)	(9)	(10)	(11)	(12)	(13)
1. Sukikai Selatan	...	-	...	-	...	-
2. Piyaiye	...	-	...	-	...	-
3. Mapia Barat	...	-	...	-	...	-
4. Mapia Tengah	...	-	...	-	...	-
5. Mapia	...	-	...	-	...	-
6. Dogiyai	...	-	...	-	...	-
7. Kamu Selatan	...	-	...	-	...	-
8. Kamu	...	-	...	-	...	-
9. Kamu Timur	...	-	...	-	...	-
10. Kamu Utara	...	-	...	-	...	-
<b>Dogiyai</b>	...	-	...	-	...	-

Lanjutan Tabel/*Continued Table* 4.1.6

Distrik <i>District</i>	Murid/Pupils					
	Negeri/ <i>Public</i>		Swasta/ <i>Private</i>		Jumlah/ <i>Total</i>	
	2020/2021	2021/2022	2020/2021	2021/2022	2020/2021	2021/2022
(1)	(14)	(15)	(16)	(17)	(18)	(19)
1. Sukikai Selatan	...	-	...	-	...	-
2. Piyaiye	...	-	...	-	...	-
3. Mapia Barat	...	-	...	-	...	-
4. Mapia Tengah	...	-	...	-	...	-
5. Mapia	...	-	...	-	...	-
6. Dogiyai	...	-	...	-	...	-
7. Kamu Selatan	...	-	...	-	...	-
8. Kamu	...	-	...	-	...	-
9. Kamu Timur	...	-	...	-	...	-
10. Kamu Utara	...	-	...	-	...	-
<b>Dogiyai</b>	...	-	...	-	...	-

Catatan/*Note*: Kementerian Agama, EMIS, Data Semester Ganjil/*Ministry of Religious Affairs, EMIS, Odd Semester Data*

Sumber/*Source*: Kementerian Agama, EMIS, Data Semester Ganjil/*Ministry of Religious Affairs, EMIS, Odd Semester Data*

**Tabel**  
**Table** 4.1.7

**Jumlah Sekolah, Guru, dan Murid Sekolah Menengah Atas (SMA) di Bawah Kementerian Pendidikan, Kebudayaan Riset dan Teknologi Menurut Distrik di Kabupaten Dogiyai, 2020/2021 dan 2021/2022**  
*Number of Schools, Teachers, and Pupils in Upper Secondary Schools Under The Ministry of Education, Culture, Research and Technology by District in Dogiyai Regency, 2020/2021 and 2021/2022*

Distrik District	Sekolah/Schools					
	Negeri/Public		Swasta/Private		Jumlah/Total	
	2020/2021	2021/2022	2020/2021	2021/2022	2020/2021	2021/2022
(1)	(2)	(3)	(4)	(5)	(6)	(7)
1. Sukikai Selatan	-	-	...	...	-	-
2. Piyaiye	-	-	...	...	-	-
3. Mapia Barat	-	-	...	...	-	-
4. Mapia Tengah	-	-	...	...	-	-
5. Mapia	1	1	...	...	1	1
6. Dogiyai	-	-	...	...	-	-
7. Kamu Selatan	-	-	...	...	-	-
8. Kamu	1	1	...	...	1	1
9. Kamu Timur	-	-	...	...	-	-
10. Kamu Utara	-	-	...	...	-	-
<b>Dogiyai</b>	<b>2</b>	<b>2</b>	<b>...</b>	<b>...</b>	<b>2</b>	<b>2</b>

Lanjutan Tabel/*Continued Table 4.1.7*

Distrik <i>District</i>	Guru <sup>1</sup> / <i>Teachers</i> <sup>1</sup>					
	Negeri/ <i>Public</i>		Swasta/ <i>Private</i>		Jumlah/ <i>Total</i>	
	2020/2021	2021/2022	2020/2021	2021/2022	2020/2021	2021/2022
(1)	(8)	(9)	(10)	(11)	(12)	(13)
1. Sukikai Selatan	-	-	...	...	-	-
2. Piyaiye	-	-	...	...	-	-
3. Mapia Barat	-	-	...	...	-	-
4. Mapia Tengah	-	-	...	...	-	-
5. Mapia	23	20	...	...	23	20
6. Dogiyai	-	-	...	...	-	-
7. Kamu Selatan	-	-	...	...	-	-
8. Kamu	21	16	...	...	21	16
9. Kamu Timur	-	-	...	...	-	-
10. Kamu Utara	-	-	...	...	-	-
<b>Dogiyai</b>	<b>44</b>	<b>36</b>	<b>...</b>	<b>...</b>	<b>44</b>	<b>36</b>



Lanjutan Tabel/Continued Table 4.1.7

Distrik District	Murid/Pupils					
	Negeri/Public		Swasta/Private		Jumlah/Total	
	2020/2021	2021/2022	2020/2021	2021/2022	2020/2021	2021/2022
(1)	(14)	(15)	(16)	(17)	(18)	(19)
1. Sukikai Selatan	-	-	...	...	-	-
2. Piyaiye	-	-	...	...	-	-
3. Mapia Barat	-	-	...	...	-	-
4. Mapia Tengah	-	-	...	...	-	-
5. Mapia	112	127	...	...	112	127
6. Dogiyai	-	-	...	...	-	-
7. Kamu Selatan	-	-	...	...	-	-
8. Kamu	305	389	...	...	305	389
9. Kamu Timur	-	-	...	...	-	-
10. Kamu Utara	-	-	...	...	-	-
<b>Dogiyai</b>	<b>417</b>	<b>516</b>	<b>...</b>	<b>...</b>	<b>417</b>	<b>516</b>

Catatan/Note: <sup>1</sup> Jumlah guru termasuk kepala sekolah dan guru/The total of teachers including headmaster and teacher  
 Sumber/Source: 2020/2021 - Kementerian Pendidikan dan Kebudayaan, data semester ganjil 2020/ Ministry of Educations and Culture, 2020 odd semester data  
 2021/2022 - Kementerian Pendidikan, Kebudayaan, Riset, dan Teknologi, Sistem Data Pokok Pendidikan, data semester ganjil 2021/ Ministry of Education, Culture, Research, and Technology, Basic Education Data System, odd semester 2021

**Tabel**  
**Table** 4.1.8

**Jumlah Sekolah, Guru, dan Murid Sekolah Menengah Kejuruan (SMK) di Bawah Kementerian Pendidikan, Kebudayaan, Riset dan Teknologi Menurut Distrik di Kabupaten Dogiyai, 2020/2021 dan 2021/2022**  
**Number of Schools, Teachers, and Pupils in Vocational High Schools Under The Ministry of Education, Culture, Research, Technology by District in Dogiyai Regency, 2020/2021 and 2021/2022**

Distrik District	Sekolah/Schools					
	Negeri/Public		Swasta/Private		Jumlah/Total	
	2020/2021	2021/2022	2020/2021	2021/2022	2020/2021	2021/2022
(1)	(2)	(3)	(4)	(5)	(6)	(7)
1. Sukikai Selatan	-	-	-	-	-	-
2. Piyaiye	-	-	-	-	-	-
3. Mapia Barat	-	-	-	-	-	-
4. Mapia Tengah	-	-	-	-	-	-
5. Mapia	-	-	-	-	-	-
6. Dogiyai	-	-	-	-	-	-
7. Kamu Selatan	-	-	-	-	-	-
8. Kamu	1	1	-	-	1	1
9. Kamu Timur	-	-	-	-	-	-
10. Kamu Utara	-	-	1	1	1	1
<b>Dogiyai</b>	<b>1</b>	<b>1</b>	<b>1</b>	<b>1</b>	<b>2</b>	<b>2</b>

Lanjutan Tabel/Continued Table 4.1.8

Distrik District	Guru <sup>1</sup> /Teachers <sup>1</sup>					
	Negeri/Public		Swasta/Private		Jumlah/Total	
	2020/2021	2021/2022	2020/2021	2021/2022	2020/2021	2021/2022
(1)	(8)	(9)	(10)	(11)	(12)	(13)
1. Sukikai Selatan	-	-	-	-	-	-
2. Piyaiye	-	-	-	-	-	-
3. Mapia Barat	-	-	-	-	-	-
4. Mapia Tengah	-	-	-	-	-	-
5. Mapia	-	-	-	-	-	-
6. Dogiyai	-	-	-	-	-	-
7. Kamu Selatan	-	-	-	-	-	-
8. Kamu	15	16	-	-	15	16
9. Kamu Timur	-	-	-	-	-	-
10. Kamu Utara	-	-	20	19	20	19
<b>Dogiyai</b>	<b>15</b>	<b>16</b>	<b>20</b>	<b>19</b>	<b>35</b>	<b>35</b>

Lanjutan Tabel/*Continued Table 4.1.8*

Distrik <i>District</i>	Murid/ <i>Pupils</i>					
	Negeri/ <i>Private</i>		Swasta/ <i>Private</i>		Jumlah/ <i>Total</i>	
	2020/2021	2021/2022	2020/2021	2021/2022	2020/2021	2021/2022
(1)	(14)	(15)	(16)	(17)	(18)	(19)
1. Sukikai Selatan	-	-	-	-	-	-
2. Piyaiye	-	-	-	-	-	-
3. Mapia Barat	-	-	-	-	-	-
4. Mapia Tengah	-	-	-	-	-	-
5. Mapia	-	-	-	-	-	-
6. Dogiyai	-	-	-	-	-	-
7. Kamu Selatan	-	-	-	-	-	-
8. Kamu	98	157	-	-	98	157
9. Kamu Timur	-	-	-	-	-	-
10. Kamu Utara	-	-	331	350	331	350
<b>Dogiyai</b>	<b>98</b>	<b>157</b>	<b>331</b>	<b>350</b>	<b>429</b>	<b>507</b>

Catatan/*Note*: <sup>1</sup>Jumlah guru termasuk kepala sekolah dan guru/*The teacher who taught in two schools or more counted in every school. The total of teachers including headmaster and teacher*

Sumber/*Source*: 2020/2021 - Kementerian Pendidikan dan Kebudayaan, data semester ganjil 2020/ *Ministry of Educations and Culture, 2020 odd semester data*

2021/2022 - Kementerian Pendidikan, Kebudayaan, Riset, dan Teknologi, Sistem Data Pokok Pendidikan, data semester ganjil 2021/ *Ministry of Education, Culture, Research, and Technology, Basic Education Data System, odd semester 2021*

**Tabel**  
**Table 4.1.9**

**Jumlah Sekolah, Guru, dan Murid Madrasah Aliyah (MA) di Bawah Kementerian Agama Menurut Distrik di Kabupaten Dogiyai, 2020/2021 dan 2021/2022**  
**Number of Schools, Teachers, and Pupils in Madrasah Aliyah (MA) Under the Ministry of Religious Affairs by District in Dogiyai Regency, 2020/2021 and 2021/2022**

Distrik District	Sekolah/Schools					
	Negeri/Public		Swasta/Private		Jumlah/Total	
	2020/2021	2021/2022	2020/2021	2021/2022	2020/2021	2021/2022
(1)	(2)	(3)	(4)	(5)	(6)	(7)
1. Sukikai Selatan	-	-	-	-	-	-
2. Piyaiye	-	-	-	-	-	-
3. Mapia Barat	-	-	-	-	-	-
4. Mapia Tengah	-	-	-	-	-	-
5. Mapia	-	-	-	-	-	-
6. Dogiyai	-	-	-	-	-	-
7. Kamu Selatan	-	-	-	-	-	-
8. Kamu	-	-	-	-	-	-
9. Kamu Timur	-	-	-	-	-	-
10. Kamu Utara	-	-	-	-	-	-
<b>Dogiyai</b>	-	-	-	-	-	-

Lanjutan Tabel/*Continued Table* 4.1.9

Distrik <i>District</i>	Guru/Teachers					
	Negeri/ <i>Public</i>		Swasta/ <i>Private</i>		Jumlah/ <i>Total</i>	
	2020/2021	2021/2022	2020/2021	2021/2022	2020/2021	2021/2022
(1)	(8)	(9)	(10)	(11)	(12)	(13)
1. Sukikai Selatan	-	-	-	-	-	-
2. Piyaiye	-	-	-	-	-	-
3. Mapia Barat	-	-	-	-	-	-
4. Mapia Tengah	-	-	-	-	-	-
5. Mapia	-	-	-	-	-	-
6. Dogiyai	-	-	-	-	-	-
7. Kamu Selatan	-	-	-	-	-	-
8. Kamu	-	-	-	-	-	-
9. Kamu Timur	-	-	-	-	-	-
10. Kamu Utara	-	-	-	-	-	-
<b>Dogiyai</b>	-	-	-	-	-	-

Lanjutan Tabel/*Continued Table 4.1.9*

Distrik <i>District</i>	Murid/ <i>Pupils</i>					
	Negeri/ <i>Public</i>		Swasta/ <i>Private</i>		Jumlah/ <i>Total</i>	
	2020/2021	2021/2022	2020/2021	2021/2022	2020/2021	2021/2022
(1)	(14)	(15)	(16)	(17)	(18)	(19)
1. Sukikai Selatan	-	-	-	-	-	-
2. Piyaiye	-	-	-	-	-	-
3. Mapia Barat	-	-	-	-	-	-
4. Mapia Tengah	-	-	-	-	-	-
5. Mapia	-	-	-	-	-	-
6. Dogiyai	-	-	-	-	-	-
7. Kamu Selatan	-	-	-	-	-	-
8. Kamu	-	-	-	-	-	-
9. Kamu Timur	-	-	-	-	-	-
10. Kamu Utara	-	-	-	-	-	-
<b>Dogiyai</b>	-	-	-	-	-	-

Catatan/*Note*: ...Sumber/*Source*: Kementerian Agama, Data Semester Ganjil/*Ministry of Religious Affairs, Odd Semester Data*

**Tabel**  
**Table** 4.1.10

**Jumlah Kampung<sup>1</sup>/Kelurahan yang Memiliki Fasilitas Sekolah Menurut Distrik dan Tingkat Pendidikan di Kabupaten Dogiyai, 2019–2021**  
**Number of Villages<sup>1</sup>/Urban Villages Having Educational Facilities by District and Educational Level in Dogiyai Regency, 2019–2021**

Distrik District	SD Primary School		
	2019	2020	2021
(1)	(2)	(3)	(4)
1. Sukikai Selatan	4	4	4
2. Piyaiye	8	8	7
3. Mapia Barat	4	4	4
4. Mapia Tengah	6	7	7
5. Mapia	7	7	5
6. Dogiyai	5	5	1
7. Kamu Selatan	5	3	4
8. Kamu	5	3	3
9. Kamu Timur	–	5	4
10. Kamu Utara	7	8	8
<b>Dogiyai</b>	<b>51</b>	<b>54</b>	<b>47</b>



Lanjutan Tabel/*Continued Table 4.1.10*

Distrik District	SMP Junior High School		
	2019	2020	2021
(1)	(5)	(6)	(7)
1. Sukikai Selatan	–	–	–
2. Piyaiye	1	1	–
3. Mapia Barat	1	1	1
4. Mapia Tengah	2	2	2
5. Mapia	1	1	–
6. Dogiyai	1	1	1
7. Kamu Selatan	2	–	2
8. Kamu	1	1	1
9. Kamu Timur	–	1	1
10. Kamu Utara	2	2	2
<b>Dogiyai</b>	<b>11</b>	<b>10</b>	<b>10</b>

Lanjutan Tabel/*Continued Table* 4.1.10

Distrik <i>District</i>	SMA <i>Senior High School</i>		
	2019	2020	2021
(1)	(8)	(9)	(10)
1. Sukikai Selatan	–	–	–
2. Piyaiye	–	–	–
3. Mapia Barat	–	–	–
4. Mapia Tengah	–	–	–
5. Mapia	1	1	1
6. Dogiyai	–	–	–
7. Kamu Selatan	–	–	–
8. Kamu	2	2	1
9. Kamu Timur	–	–	–
10. Kamu Utara	–	–	–
<b>Dogiyai</b>	<b>3</b>	<b>3</b>	<b>2</b>

Lanjutan Tabel/*Continued Table* 4.1.10

Distrik <i>District</i>	SMK <i>Vocational School</i>		
	2019	2020	2021
(1)	(11)	(12)	(13)
1. Sukikai Selatan	–	–	–
2. Piyaiye	–	–	–
3. Mapia Barat	–	–	–
4. Mapia Tengah	1	–	–
5. Mapia	–	–	–
6. Dogiyai	–	–	–
7. Kamu Selatan	–	–	–
8. Kamu	1	1	1
9. Kamu Timur	–	–	–
10. Kamu Utara	1	1	1
<b>Dogiyai</b>	<b>3</b>	<b>2</b>	<b>2</b>

Lanjutan Tabel/*Continued Table* 4.1.10

Distrik <i>District</i>	Perguruan Tinggi <i>University</i>		
	2019	2020	2021
(1)	(14)	(15)	(16)
1. Sukikai Selatan	–	–	–
2. Piyaiye	–	–	–
3. Mapia Barat	–	–	–
4. Mapia Tengah	–	–	–
5. Mapia	–	–	–
6. Dogiyai	–	–	–
7. Kamu Selatan	–	–	–
8. Kamu	1	1	1
9. Kamu Timur	–	–	–
10. Kamu Utara	–	–	–
<b>Dogiyai</b>	<b>1</b>	<b>1</b>	<b>1</b>

Catatan/*Note*: <sup>1</sup> Kampung pada tabel ini adalah selevel desa dan termasuk Unit Permukiman Transmigrasi (UPT) yang masih dibina oleh kementerian terkait dan nagari di Provinsi Sumatera Barat/*Villages in this table include Transmigration Settlement Unit which is still fostered by the relevant ministries and the nagari in the Province of Sumatera Barat*

Sumber/*Source*: BPS, Pendataan Potensi Desa (Podes)/ *BPS-Statistics Indonesia, Village Potential Data Collection*

**Tabel**  
**Table** 4.1.11

**Angka Partisipasi Murni (APM) dan Angka Partisipasi Kasar (APK) Menurut Jenjang Pendidikan di Kabupaten Dogiyai, 2020 dan 2021**  
**Net Participation Rates and Gross Participation Rates by Educational Level in Dogiyai Regency, 2020 and 2021**

Jenjang Pendidikan <i>Educational Level</i>	Angka Partisipasi Murni (APM) <i>Net Participation Rates</i>		Angka Partisipasi Kasar (APK) <i>Gross Participation Rates</i>	
	2020	2021	2020	2021
(1)	(2)	(3)	(4)	(5)
SD/MI/Sederajat <i>Primary School</i>				
SMP/MTs/ Sederajat <i>Lower Secondary School</i>				
SMA/SMK/MA/Sederajat <i>Upper Secondary School</i>				

Catatan/Note: ...

Sumber/Source: BPS, Survei Sosial Ekonomi Nasional (Susenas)/BPS-Statistics Indonesia, National Socioeconomic Survey

**Tabel**  
**Table** 4.1.12

**Persentase Penduduk Berumur 15 Tahun ke Atas yang Melek Huruf Menurut Kelompok Umur di Kabupaten Dogiyai, 2020 dan 2021**  
*Percentage of Literate People Aged 15 Years and Over by Age Group in Dogiyai Regency, 2020 and 2021*

Kelompok Umur <i>Age Group</i>	2020	2021
(1)	(2)	(3)
15-19		
20-24		
25-29		
30-34		
35-39		
40-44		
45-49		
50+		
<b>Jumlah/Total</b>		
<b>15-24</b>		
<b>15-44</b>		
<b>15+</b>		
<b>45+</b>		

Catatan/Note: ...

Sumber/Source: BPS, Survei Sosial Ekonomi Nasional (Susenas)/BPS-Statistics Indonesia, National Socioeconomic Survey

## 4.2 KESEHATAN HEALTH

**Tabel 4.2.1** Jumlah Kampung<sup>1</sup>/Kelurahan Yang Memiliki Sarana Kesehatan Menurut Distrik di Kabupaten Dogiyai, 2019–2021  
*Number of Villages<sup>1</sup>/Urban Villages Having Health Facilities by District in Dogiyai Regency, 2019–2021*

Distrik District	Rumah Sakit Hospital		
	2019	2020	2021
(1)	(2)	(3)	(4)
1. Sukikai Selatan	–	–	–
2. Piyaiye	–	–	–
3. Mapia Barat	–	–	–
4. Mapia Tengah	–	–	–
5. Mapia	–	–	–
6. Dogiyai	–	–	–
7. Kamu Selatan	–	–	–
8. Kamu	–	1	–
9. Kamu Timur	–	–	–
10. Kamu Utara	–	1	–
<b>Dogiyai</b>	–	<b>2</b>	–

Lanjutan Tabel/*Continued Table 4.2.1*

Distrik <i>District</i>	Rumah Sakit Bersalin <i>Maternity Hospital</i>		
	2019	2020	2021
(1)	(5)	(6)	(7)
1. Sukikai Selatan	–	–	–
2. Piyaiye	–	–	–
3. Mapia Barat	–	–	–
4. Mapia Tengah	–	–	–
5. Mapia	–	–	–
6. Dogiyai	–	–	–
7. Kamu Selatan	–	–	–
8. Kamu	–	–	–
9. Kamu Timur	–	–	–
10. Kamu Utara	–	–	–
<b>Dogiyai</b>	–	–	–



Lanjutan Tabel/*Continued Table 4.2.1*

Distrik District	Poliklinik Polyclinic		
	2019	2020	2021
(1)	(8)	(9)	(10)
1. Sukikai Selatan	–	–	–
2. Piyaiye	–	–	–
3. Mapia Barat	–	–	–
4. Mapia Tengah	–	2	2
5. Mapia	–	–	–
6. Dogiyai	–	–	–
7. Kamu Selatan	–	–	–
8. Kamu	–	–	–
9. Kamu Timur	–	–	–
10. Kamu Utara	–	–	–
<b>Dogiyai</b>	–	<b>2</b>	<b>2</b>

Lanjutan Tabel/*Continued Table 4.2.1*

Distrik <i>District</i>	Puskesmas <i>Public Health Center</i>		
	2019	2020	2021
(1)	(11)	(12)	(13)
1. Sukikai Selatan	1	1	1
2. Piyaiye	1	1	–
3. Mapia Barat	1	1	1
4. Mapia Tengah	1	2	2
5. Mapia	1	1	1
6. Dogiyai	1	1	1
7. Kamu Selatan	–	–	–
8. Kamu	2	2	1
9. Kamu Timur	–	1	1
10. Kamu Utara	1	1	1
<b>Dogiyai</b>	<b>9</b>	<b>11</b>	<b>9</b>

Lanjutan Tabel/*Continued Table 4.2.1*

Distrik District	Puskesmas Pembantu Subsidiary of Public Health Center		
	2019	2020	2021
(1)	(14)	(15)	(16)
1. Sukikai Selatan	–	–	–
2. Piyaiye	3	3	2
3. Mapia Barat	2	4	3
4. Mapia Tengah	2	4	4
5. Mapia	1	1	1
6. Dogiyai	2	2	1
7. Kamu Selatan	1	–	2
8. Kamu	5	4	2
9. Kamu Timur	–	–	1
10. Kamu Utara	1	1	1
<b>Dogiyai</b>	<b>17</b>	<b>19</b>	<b>17</b>

Lanjutan Tabel/*Continued Table* 4.2.1

Distrik <i>District</i>	Apotek <i>Pharmacy</i>		
	2019	2020	2021
(1)	(17)	(18)	(19)
1. Sukikai Selatan	–	–	–
2. Piyaiye	–	–	–
3. Mapia Barat	–	–	–
4. Mapia Tengah	–	–	–
5. Mapia	–	–	–
6. Dogiyai	–	–	–
7. Kamu Selatan	–	–	–
8. Kamu	1	1	1
9. Kamu Timur	–	–	–
10. Kamu Utara	–	–	–
<b>Dogiyai</b>	<b>1</b>	<b>1</b>	<b>1</b>

Catatan/*Note*: <sup>1</sup> Kampung pada tabel ini adalah selevel desa dan termasuk Unit Permukiman Transmigrasi (UPT) yang masih dibina oleh kementerian terkait dan nagari di Provinsi Sumatera Barat/*Villages in this table include Transmigration Settlement Unit which is still fostered by the relevant ministries and the nagari in the Province of Sumatera Barat*

Sumber/*Source*: BPS, Pendataan Potensi Desa (Podes)/*BPS-Statistics Indonesia, Village Potential Data Collecting*

**Tabel 4.2.2** Jumlah Tenaga Kesehatan Menurut Distrik di Kabupaten Dogiyai, 2021  
**Table** Number of Health Human Resources by District in Dogiyai Regency, 2021

Distrik District	Dokter <sup>1</sup> Doctor <sup>1</sup>	Dokter Gigi <sup>2</sup> Dentist <sup>2</sup>	Perawat Nurse	Bidan Midwife	Tenaga kefarmasian Pharmacist
(1)	(2)	(3)	(4)	(5)	(6)
1. Sukikai Selatan					
2. Piyaiye					
3. Mapia Barat					
4. Mapia Tengah					
5. Mapia					
6. Dogiyai					
7. Kamu Selatan					
8. Kamu					
9. Kamu Timur					
10. Kamu Utara					
<b>Dogiyai</b>					

Lanjutan Tabel/*Continued Table* 4.2.2

Distrik <i>District</i>	Tenaga Kesehatan Masyarakat <i>Public Health worker</i>	Tenaga Kesehatan Lingkungan <i>Environmental Health Worker</i>	Tenaga Gizi <i>Nutritionist</i>	Ahli Teknologi Laboratorium Medik <i>Medical Laboratory Technician</i>
(1)	(7)	(8)	(9)	(10)
1. Sukikai Selatan				
2. Piyaiye				
3. Mapia Barat				
4. Mapia Tengah				
5. Mapia				
6. Dogiyai				
7. Kamu Selatan				
8. Kamu				
9. Kamu Timur				
10. Kamu Utara				
<b>Dogiyai</b>				

Catatan/Note: <sup>1</sup> Dokter dalam tabel ini termasuk dokter spesialis (selain spesialis gigi) dan dokter umum/*Doctor in this table include medical specialist (exclude dentist specialist) and general practitioner*

<sup>2</sup> Dokter gigi dalam tabel ini termasuk dokter spesialis gigi dan dokter gigi/*Doctor in this table include dentist dan dentist specialist*

Sumber/Source: ...

**Tabel** 4.2.3  
**Table**

**Jumlah Rumah Sakit Umum, Rumah Sakit Khusus, Puskesmas, Klinik Pratama, dan Posyandu Menurut Distrik di Kabupaten Dogiyai, 2020 dan 2021**  
**Number of General Hospital, Specialized Hospital, Public Health Center, Primary Clinic, and Integrated Health Post by District in Dogiyai Regency, 2020 and 2021**

Distrik District	Rumah Sakit Umum General Hospital		Rumah Sakit Khusus Specialized Hospital	
	2020	2021	2020	2021
(1)	(2)	(3)	(4)	(5)
1. Sukikai Selatan				
2. Piyaiye				
3. Mapia Barat				
4. Mapia Tengah				
5. Mapia				
6. Dogiyai				
7. Kamu Selatan				
8. Kamu				
9. Kamu Timur				
10. Kamu Utara				
<b>Dogiyai</b>				

Lanjutan Tabel/*Continued Table 4.2.3*

Distrik <i>District</i>	Puskesmas <sup>1</sup> Rawat Inap <i>Public Health Center<sup>1</sup> with Inpatient Care</i>		Puskesmas <sup>1</sup> Non Rawat Inap <i>Public Health Center<sup>1</sup> without Inpatient Care</i>	
	2020	2021	2020	2021
(1)	(6)	(7)	(8)	(9)
1. Sukikai Selatan				
2. Piyaiye				
3. Mapia Barat				
4. Mapia Tengah				
5. Mapia				
6. Dogiyai				
7. Kamu Selatan				
8. Kamu				
9. Kamu Timur				
10. Kamu Utara				
<b>Dogiyai</b>				



Lanjutan Tabel/Continued Table 4.2.3

Distrik District	Klinik Pratama Primary Clinic		Posyandu Intregrated Health Post	
	2020	2021	2020	2021
(1)	(10)	(11)	(12)	(13)
1. Sukikai Selatan			-	
2. Piyaiye			7	
3. Mapia Barat			-	
4. Mapia Tengah			9	
5. Mapia			-	
6. Dogiyai			9	
7. Kamu Selatan			6	
8. Kamu			7	
9. Kamu Timur			1	
10. Kamu Utara			9	
<b>Dogiyai</b>			<b>48</b>	

Catatan/Note: <sup>1</sup> Puskesmas yang teregistrasi/Registered Public Health Center

Sumber/Source: ...

### 4.3 AGAMA DAN SOSIAL LAINNYA RELIGION AND OTHER SOCIAL AFFAIRS

**Tabel 4.3.1** Jumlah Penduduk Menurut Distrik dan Agama yang Dianut di Kabupaten Dogiyai, 2021  
*Population by District and Religion in Dogiyai Regency, 2021*

Distrik <i>District</i>	Islam	Protestan <i>Protestant</i>	Katolik <i>Catholic</i>	Hindu	Budha <i>Buddha</i>	Lainnya <i>Others</i>
(1)	(2)	(3)	(4)	(5)	(6)	(7)
1. Sukikai Selatan						
2. Piyaiye						
3. Mapia Barat						
4. Mapia Tengah						
5. Mapia						
6. Dogiyai						
7. Kamu Selatan						
8. Kamu						
9. Kamu Timur						
10. Kamu Utara						
<b>Dogiyai</b>						

Catatan/Note: ...

Sumber/Source: ...

**Tabel**  
**Table** 4.3.2

**Jumlah Tempat Peribadatan Menurut Distrik di  
Kabupaten Dogiyai, 2021**  
*Number of Places of Worship by District in Dogiyai Regency,  
2021*

<b>Distrik District</b>	<b>Masjid Mosque</b>	<b>Mushola Pray Room</b>	<b>Gereja Protestan Protestant Church</b>	<b>Gereja Katholik Catholic Church</b>	<b>Pura Temple</b>	<b>Vihara</b>
(1)	(2)	(3)	(4)	(5)	(6)	(7)
1. Sukikai Selatan						
2. Piyaiye						
3. Mapia Barat						
4. Mapia Tengah						
5. Mapia						
6. Dogiyai						
7. Kamu Selatan						
8. Kamu						
9. Kamu Timur						
10. Kamu Utara						
<b>Dogiyai</b>						

Catatan/Note: ...  
Sumber/Source: ...

**Tabel**  
**Table** 4.3.3

**Jumlah Desa<sup>1</sup>/Kelurahan yang Mengalami Bencana Alam<sup>2</sup>  
Menurut Distrik di Kabupaten Dogiyai, 2019–2021**  
**Number of Villages<sup>1</sup>/Kelurahan that Had Natural Disaster<sup>2</sup>  
by District in Dogiyai Regency, 2019–2021**

Distrik District	Banjir/Flood		
	2019	2020	2021
(1)	(2)	(3)	(4)
1. Sukikai Selatan	–	–	–
2. Piyaiye	8	–	–
3. Mapia Barat	–	4	1
4. Mapia Tengah	–	5	1
5. Mapia	–	–	–
6. Dogiyai	6	5	4
7. Kamu Selatan	12	11	11
8. Kamu	–	–	2
9. Kamu Timur	5	6	–
10. Kamu Utara	–	–	–
<b>Dogiyai</b>	<b>31</b>	<b>31</b>	<b>19</b>

Lanjutan Tabel/*Continued Table* 4.3.3

Distrik District	Gempa Bumi/ <i>Earthquake</i>		
	2019	2020	2021
(1)	(5)	(6)	(7)
1. Sukikai Selatan	–	–	–
2. Piyaiye	–	2	–
3. Mapia Barat	–	–	–
4. Mapia Tengah	–	–	–
5. Mapia	–	–	–
6. Dogiyai	–	–	–
7. Kamu Selatan	–	–	–
8. Kamu	–	–	–
9. Kamu Timur	–	–	–
10. Kamu Utara	–	–	–
<b>Dogiyai</b>	–	<b>2</b>	–

Lanjutan Tabel/*Continued Table* 4.3.3

Distrik <i>District</i>	Tanah Longsor/ <i>Landslide</i>		
	2019	2020	2021
(1)	(8)	(9)	(10)
1. Sukikai Selatan	–	–	–
2. Piyaiye	8	3	1
3. Mapia Barat	–	4	1
4. Mapia Tengah	1	9	1
5. Mapia	–	–	–
6. Dogiyai	–	–	1
7. Kamu Selatan	–	–	–
8. Kamu	–	–	–
9. Kamu Timur	–	2	–
10. Kamu Utara	2	–	1
<b>Dogiyai</b>	<b>11</b>	<b>18</b>	<b>5</b>

Catatan/*Note*: <sup>1</sup> Desa pada tabel ini termasuk Unit Permukiman Transmigrasi (UPT) yang masih dibina oleh kementerian terkait dan nagari di Provinsi Sumatera Barat/*Villages in this table are included in Transmigration Settlement Unit which is still fostered by the relevant ministries and the nagari in the Province of Sumatera Barat*

<sup>2</sup> Terjadi dalam tiga tahun terakhir sampai dengan saat pencacahan/*Occured during the last three years by the time of enumeration*

Sumber/*Source*: BPS, Pendataan Potensi Desa (Podes)/*BPS-Statistics Indonesia, Village Potential Data Collecting*

#### 4.4 KEMISKINAN POVERTY

**Tabel 4.4.1** Garis Kemiskinan, Jumlah, dan Persentase Penduduk Miskin di Kabupaten Dogiyai, 2013–2021  
*Poverty Line, Number, and Percentage of Poor People in Dogiyai Regency, 2013–2021*

Tahun Year	Garis Kemiskinan (rupiah/kapita/bulan) Poverty Line (rupiah/capita/month)	Jumlah Penduduk Miskin (ribu) Number of Poor People (thousand)	Persentase Penduduk Miskin Percentage of Poor People
(1)	(2)	(3)	(4)
2013	345 421	28,93	32,25
2014	349 726	26,55	29,10
2015	385 923	26,68	29,10
2016	427 149	29,15	31,12
2017	417 762	28,17	30,36
2018	477 674	29,32	30,48
2019	492 905	30,37	31,12
2020	512 654	28,31	28,62
2021	557 009	28,38	28,81

Catatan/Note: ...

Sumber/Source: .BPS, Survei Sosial Ekonomi Nasional Maret/BPS-Statistics Indonesia, March National Socioeconomic Survey

**Tabel**  
**Table** 4.4.2

**Indeks Kedalaman Kemiskinan dan Indeks Keparahan Kemiskinan di Kabupaten Dogiyai, 2013–2021**  
**Poverty Gap Index and Poverty Severity Index in Dogiyai Regency, 2013–2021**

Tahun Year	Indeks Kedalaman Kemiskinan Poverty Gap Index	Indeks Keparahan Kemiskinan Poverty Severity Index
(1)	(2)	(3)
2013	4,61	0,94
2014	4,51	1,02
2015	7,72	3,00
2016	9,30	3,78
2017	4,84	1,22
2018	5,75	1,53
2019	6,30	1,82
2020	5,55	1,86
2021	3,68	0,78

Catatan/Note: ...

Sumber/Source: .BPS, Survei Sosial Ekonomi Nasional Maret/BPS-Statistics Indonesia, March National Socioeconomic Survey





# Bab

Chapter

# 05

## Pertanian, Kehutanan, Peternakan dan Perikanan

Agriculture, Forestry, Livestock, and Fishery

### 5 Komoditas Tanaman Holtikultura, 2021

5 Horticulture Commodities, 2021

**Tomat**

Tomato



**Bawang Putih**

Garlic

**Kubis**

Cabbage



**Cabai Besar**

Chilli/Big Chilli



**Kentang**

Potato





**PENJELASAN TEKNIS**

1. Data pokok tanaman pangan yang dikumpulkan oleh Badan Pusat Statistik adalah luas panen dan produktivitas (hasil per hektar). Produksi merupakan hasil perkalian antara luas panen dan produktivitas.
2. Data luas panen padi tahun 2019 dihitung dengan metode Kerangka Sampel Area (KSA), menggantikan metode pengumpulan data luas panen padi yang sebelumnya, yaitu metode eye estimate yang dikumpulkan melalui pelaporan data Statistik Pertanian (SP) oleh Kepala Cabang Dinas (KCD) Kecamatan.
3. Angka produktivitas padi diperoleh melalui survei ubinan pada plot berukuran 2,5 m x 2,5 m dalam bentuk produksi Gabah Kering Panen (GKP) yang dikonversikan menjadi Gabah Kering Giling (GKG) berdasarkan angka konversi GKP ke GKG hasil Survei Konversi Gabah ke Beras tahun 2019.
4. Angka produksi setara beras diperoleh melalui hasil perkalian antara produksi padi dengan angka konversi GKG ke beras hasil Survei Konversi Gabah ke Beras tahun 2018.

**TECHNICAL NOTES**

1. *The main data of food crops collected by BPS-Statistics Indonesia are harvested area and productivity (yield per hectare). Production is the result of multiplication between harvested area and productivity.*
2. *The calculation of paddy harvested area data was carried out by the Area Sampling Frame (ASF) method in 2019. The method replaced the previous one, namely the eye estimate method by which the data were collected through reporting on Agricultural Statistics data (called SP for Statistik Pertanian) by the Agricultural Extension Officer (called KCD for Kepala Cabang Dinas) of Sub-district.*
3. *The paddy productivity (yield) figures are obtained through a crop cutting survey on plots sized of 2.5m x 2.5m in the form of harvest unhusked paddy (called GKP for Gabah Kering Panen) converted into dry unhusked paddy (called GKG for Gabah Kering Giling) using conversion rates based on the Paddy to Rice Conversion Survey in 2019.*
4. *The rice production figures were obtained through the multiplication of paddy production with the conversion rates from GKG to polished rice resulted from the Paddy to Rice*

5. Data produksi palawija (termasuk jagung dan kedelai) terakhir dirilis pada tahun 2015. Sejak tahun 2016, BPS sudah tidak merilis lagi data produksi palawija karena metode pengumpulan luas panen metode palawija masih menggunakan metode lama, yaitu eye estimate, yang diduga sudah tidak akurat untuk pengumpulan data luas panen.
6. Data luas baku lahan sawah yang digunakan sebagai dasar penghitungan luas panen adalah Luas Baku Lahan Sawah Nasional terbaru berdasarkan Keputusan Menteri ATR/Kepala BPN-RI No. 399/Kep-23.3/X/2018 tanggal 8 Oktober 2018.
7. Survei Pertanian Hortikultura (SPH) diselenggarakan oleh Badan Pusat Statistik bekerja sama dengan Direktorat Jenderal Hortikultura, Kementerian Pertanian.
8. Kuesioner yang digunakan dalam pengumpulan data SPH mencakup:
- SPH-SBS digunakan untuk data tanaman sayuran dan buah-buahan semusim.
  - SPH-BST digunakan untuk data tanaman buah-buahan dan sayuran tahunan.
- Conversion Survey in 2018.
5. *Data on secondary food crops (including maize and soybeans) were last released in 2015. Since 2016, BPS-Statistics Indonesia has not released production data on secondary food crops anymore because the harvested area collection used the old method, which is was suspected to be inaccurate for data collection of harvested area.*
6. *The wetland area used as the basis for calculating the harvested area is the latest National Wetland Area based on the Decree of the Agrarian Affairs and Spatial Planning Minister/Chief of National Land Agency No. 399/Kep-23.3/X/2018 October 8, 2018.*
7. *The Agricultural Survey for Horticulture (SPH) is carried out by the BPS-Statistics Indonesia in cooperation with the Directorate General of Horticulture, Ministry of Agriculture.*
8. *The Questionnaire used to collect the Argicultural Survey for Horticulture data are:*
- SPH-SBS used for data on seasonal vegetable and fruit plants.*
  - SPH-BST used for data on annual fruit and vegetable plants.*

- c. SPH-TBF digunakan untuk data tanaman biofarmaka.
- d. SPH-TH digunakan untuk data tanaman hias.
9. Metode yang digunakan dalam survei ini adalah metode pencacahan lengkap terhadap seluruh kecamatan di Indonesia dan dilaporkan secara rutin bulanan untuk SPH-SBS dan triwulanan untuk SPH-BST, SPH-TBF, SPH-TH oleh KCD.
10. Tanaman sayuran dan buah-buahan semusim
- a. Tanaman sayuran semusim adalah tanaman yang bermanfaat sebagai sayur, sebagai sumber vitamin, mineral, dan lain-lain yang berumur kurang dari satu tahun. Pada umumnya bagian yang digunakan sebagai sayur berupa daun, bunga, buah, dan umbi.
- b. Tanaman buah-buahan semusim adalah tanaman yang menghasilkan buah segar sebagai sumber vitamin, mineral, dan lain-lain yang berumur kurang dari satu tahun dan berbatang lunak. Pada umumnya buah yang dihasilkan dapat dikonsumsi tanpa dimasak terlebih dahulu.
11. Tanaman buah-buahan dan
- c. *SPH-TBF used for data on medicinal plants.*
- d. *SPH-TH used for data on ornamental plants.*
9. *The method used in this survey is complete enumeration for all of sub districts in Indonesia and reported monthly for SPH-SBS and quarterly for SPH-BST, SPH-TBF, SPH-TH by agriculture extension workers.*
10. *Seasonal vegetable and fruit plants*
- a. *Seasonal vegetable plants are used/consumed as vegetables, which are the sources of vitamin, mineral, etc that are aged less than 1 year. In general, parts that consumed are in the form of leaves, flower, fruits, and tubers.*
- b. *Seasonal fruit plants are plants that produce fresh fruit as a sources of vitamin, mineral, etc that aged less than 1 year and soft trunked. Generally, the fruit produced can be consumed without being cooked first.*
11. *Annual fruit and vegetable plants*

sayuran tahunan

- a. Tanaman buah-buahan tahunan adalah tanaman yang menghasilkan buah segar sebagai sumber vitamin, mineral, dan lain-lain yang berumur satu tahun atau lebih dan berbatang keras. Pada umumnya buah yang dihasilkan dapat dikonsumsi tanpa dimasak terlebih dahulu.
- b. Tanaman sayuran tahunan adalah tanaman yang bermanfaat sebagai sayur, sebagai sumber vitamin, mineral, dan lain-lain yang berumur satu tahun atau lebih. Pada umumnya bagian yang digunakan sebagai sayur berupa daun, bunga, buah, dan umbi.

a. *Annual fruit plants are plants that produce fresh fruit as sources of vitamin, mineral, etc that are aged more than 1 year and hard trunked. Generally, the fruit produced can be consumed without being cooked first.*

b. *Annual vegetable plants are plants used as vegetables as sources of vitamin, mineral, etc that is aged more than 1 year. In general, the parts that consumed are in the form of leaves, flower, fruits, and tubers.*

12. Tanaman biofarmaka adalah tanaman yang bermanfaat untuk obat-obatan, kosmetik, dan kesehatan yang dikonsumsi atau digunakan dari bagian-bagian tanaman, seperti daun, batang, buah, umbi (rimpang) ataupun akar.

12. *Medicinal plants are plants which are useful for medicine, cosmetics, and health. It is consumed from part of the plant, such as leaf, flower, fruit, tuber, and root.*

13. Tanaman hias adalah tanaman yang mempunyai nilai keindahan baik bentuk, warna daun, tajuk maupun bunganya, sering digunakan untuk penghias pekarangan dan lain sebagainya.

13. *Ornamental plants are plants which have a beauty value, either in shape, colour of leaf or crown of flower, and they are often used as a yard decorator.*

14. Data yang dikumpulkan dalam

14. *The Agriculture Survey for*

SPH mencakup: data tentang luas penanaman, luas panen (untuk buah-buahan tahunan adalah banyaknya tanaman yang menghasilkan), produksi, luas rusak, luas tanaman akhir, dan harga jual petani.

*Horticulture collects the information on the planted area, harvested area (for annual fruits is the number of production plant), production, damaged area, plant area in the end of period, and price on the farm-gate level.*

15. Luas panen adalah luas tanaman sayuran, buah-buahan, biofarmaka, dan tanaman hias yang diambil hasilnya/dipanen pada periode pelaporan.

15. *Harvested area is area which vegetable, fruit, medicinal and ornamental plant of crop harvested during the period of report.*

16. Luas panen untuk tanaman sayuran: luas tanaman yang dipanen sekaligus/habis/dibongkar dan luas tanaman yang dipanen berkali-kali (lebih dari satu kali)/belum habis.

16. *Harvested area of vegetables: area of entirely harvested/demolished plant and plant that is harvested several times/undemolished.*

a. Tanaman yang dipanen sekaligus/habis/dibongkar adalah tanaman yang sehabis panen langsung dibongkar/dicabut, terdiri dari bawang merah, bawang putih, bawang daun, kentang, kol/kubis, kembang kol, petsai/sawi, wortel, lobak, dan kacang merah.

a. *Entirely harvested/demolished plants are plants usually harvested once and demolished to be substituted by other plants, consisting of: shallots, garlic, wlech onion, potato, cabbage, cauliflower, chinese cabbage, carrots, radish, and red beans.*

b. Tanaman yang dipanen berkali-kali (lebih dari satu kali)/belum habis adalah tanaman yang pemanenannya lebih dari satu kali dan biasanya dibongkar apabila panen terakhir sudah tidak memadai lagi, terdiri dari: kacang panjang, cabai besar,

b. *Plants that are harvested several times/undemolished are plants usually harvested more than once and demolished in the case that the last harvest was economically not profitable. They consist of: yard long beans, chili, small chili, mushroom, tomatoes, eggplant, green beans, cucumber, chayote,*



cabai rawit, jamur, tomat, terung, buncis, ketimun, labu siam, kangkung, bayam, melon, semangka, dan blewah.

*kangkong, spinach, melon, watermelon, and cantaloupe.*

17. Produksi adalah hasil menurut bentuk produk dari setiap tanaman sayuran, buah-buahan, biofarmaka, dan tanaman hias yang diambil berdasarkan luas yang dipanen/tanaman yang menghasilkan pada bulan/triwulan laporan.
17. *Production is the standard production quantity form of vegetable, fruit, medicinal and ornamental plant based on harvested area/the number of production plants reported monthly/quarterly.*
18. Data perkebunan besar dikumpulkan oleh BPS per triwulan secara lengkap dengan pencacahan ke perusahaan untuk komoditas kelapa sawit, karet, teh, dan tebu. Untuk komoditas kelapa, kopi, kakao, cengkeh, kapuk, dan tembakau, datanya diperoleh dari Direktorat Jenderal Perkebunan. Data perkebunan rakyat untuk semua komoditas diperoleh dari Direktorat Jenderal Perkebunan, Kementerian Pertanian.
18. *Data on estates are collected by the BPS-Statistics Indonesia every three months on complete basis with direct enumeration of estates for oil palm, rubber, tea, and sugarcane. Data on coconut, coffee, cocoa, clove, kapok, and tobacco, as well as on smallholder plantation, are acquired from the Directorate General of Estates, Ministry of Agriculture.*
19. Perkebunan Besar adalah perkebunan yang diselenggarakan atau dikelola secara komersial oleh perusahaan yang berbadan hukum. Perkebunan besar terdiri atas Perkebunan Besar Negara (PBN) dan Perkebunan Besar Swasta (PBS) Nasional/Asing.
19. *Estates are a plantations organized or managed commercially by companies with legal entities. Estates comprise of Government Plantation and Private Plantations.*
20. Penghitungan luas tanaman
20. *Planted areas of estates refer to*

perkebunan besar adalah pada keadaan akhir tahun dan tidak termasuk yang luasnya kurang dari 5 hektar.

*condition at the end of the year and exclude areas less than 5 hectares.*

21. Bentuk produksi perkebunan adalah: karet kering (karet), daun kering (teh dan tembakau), biji kering (kopi dan coklat), kulit kering (kayu manis dan kina), serat kering (rami), bunga kering (cengkeh), refined sugar (tebu dari perkebunan besar), gula mangkok (tebu dari perkebunan rakyat), ekivalen kopra (kopra), biji dan bunga (pala) serta minyak daun (sereh).
21. *Production of estates crops are follows: dry rubber (rubber); dry leaves (tea and tobacco); dry beans (coffee and cocoa); dry bark (cassia vera and cinchona); dry fibre (rosella); dry flowers/buds (cloves); refined sugar (sugar cane from estate); cup sugar (sugar cane from smallholders); copra (copra); seeds and buds (nutmeg); and leaf oil (citronella).*
22. Data Statistik Kehutanan sebagian besar merupakan data sekunder yang bersumber dari Kementerian Lingkungan Hidup dan Kehutanan.
22. *Most of forestry statistics are secondary data obtained from the Ministry of Environment and Forestry.*
23. Kawasan hutan adalah wilayah tertentu yang ditunjuk dan atau ditetapkan oleh pemerintah untuk dipertahankan keberadaannya sebagai hutan tetap. Hal ini untuk menjamin kepastian hukum mengenai status kawasan hutan, letak batas dan luas suatu wilayah tertentu yang sudah ditunjuk menjadi kawasan hutan tetap. Kawasan hutan Indonesia ditetapkan oleh Menteri Lingkungan Hidup dan Kehutanan dalam bentuk Surat Keputusan Menteri Lingkungan Hidup dan Kehutanan tentang Penunjukan
23. *Forest Area is a specific territory determined and or decided by the government as a permanent forest. Such decision is important to maintain the size of forest area and to ensure its legitimation and boundary demarcation of permanent forest. Indonesian forest area is determined by the Minister of Environment and Forestry in the format of Ministerial Decree on the Designation of Provincial Forest Area and Inland Water, Coastal, and Marine Ecosystem. The designation of Forest Area is formulated based*

Kawasan Hutan dan Perairan Provinsi. Penunjukan Kawasan Hutan ini disusun berdasarkan hasil pemaduserasian antara Rencana Tata Ruang Wilayah Provinsi (RTRWP) dengan Tata Guna Hutan Kesepakatan (TGHK). Penunjukan kawasan hutan mencakup pula kawasan perairan yang menjadi bagian dari Kawasan Suaka Alam (KSA) dan Kawasan Pelestarian Alam (KPA).

*on integrated and harmonized of Provincial Spatial Planning and Forest Land Use by Concensus. The designation of forest area in some cases also cover inland water, coastal, and marine ecosystem that may become part of Sanctuary Reserve Area and Nature Conservation Area.*

24. Kawasan Suaka Alam (KSA) adalah kawasan dengan ciri khas tertentu, baik di darat maupun di perairan yang mempunyai fungsi pokok sebagai kawasan pengawetan keanekaragaman tumbuhan dan satwa serta ekosistemnya, yang juga berfungsi sebagai wilayah sistem penyangga kehidupan.

24. *A Sanctuary Reserve Area is a specific terrestrial or aquatic area having specific criteria for preserving biodiversity plant and animal as well as ecosystem, which also serve as life support system.*

25. Kawasan Pelestarian Alam (KPA) adalah kawasan dengan ciri khas tertentu, baik di darat maupun di perairan, yang mempunyai fungsi pokok perlindungan sistem penyangga kehidupan, pengawetan keanekaragaman jenis tumbuhan dan satwa, serta pemanfaatan secara lestari sumber daya alam hayati dan ekosistemnya.

25. *A Nature Conservation area is a specific terrestrial or aquatic area whose main function is to serve life support system and preserve diversity of plant and animal species, as well as to provide a sustainable utilization of living resources and their ecosystems.*

26. Berdasarkan Undang-Undang No. 41 Tahun 1999 tentang Kehutanan, kawasan hutan dibagi ke dalam kelompok Hutan Konservasi, Hutan

26. *In accordance to the Act on Forestry No. 41/1999, forest area is categorized as Conservation Forest, Protection Forest, and Production Forest.*

Lindung, dan Hutan Produksi.

27. Hutan Konservasi adalah kawasan hutan dengan ciri khas tertentu yang mempunyai fungsi pokok pengawetan keanekaragaman tumbuhan dan satwa serta ekosistemnya.
27. *Conservation Forest is a forest area having specific characteristic established for the purposes of conservation of animal and plant species as well as their ecosystem.*
28. Hutan Lindung adalah kawasan hutan yang mempunyai fungsi pokok sebagai perlindungan sistem penyangga kehidupan untuk mengatur tata air, mencegah banjir, mengendalikan erosi, mencegah intrusi air laut, dan memelihara kesuburan tanah.
28. *Protection Forest is a forest area designated to serve life support system, maintain hydrological system, prevent of flood, erosion control, seawater intrusion, and maintain soil fertility.*
29. Hutan Produksi adalah kawasan hutan yang mempunyai fungsi pokok memproduksi hasil hutan. Hutan produksi terdiri dari Hutan Produksi Tetap (HP), Hutan Produksi Terbatas (HPT), dan Hutan Produksi yang dapat dikonversi.
29. *Production Forest is a forest area designated mainly to promote sustainable forest production. Production forest is classified as permanent production forest, limited production forest, and convertible production forest.*
30. Hutan Konservasi terdiri dari:
1. Kawasan suaka alam berupa Cagar Alam (CA) dan Suaka Margasatwa (SM);
  2. Kawasan pelestarian alam berupa Taman Nasional (TN), Taman Hutan Raya (THR), dan Taman Wisata Alam (TWA).
30. *Conservation Forest is divided into:*
1. *Sanctuary Reserve area consists of Strict Nature Reserve and Wildlife Sanctuary.*
  2. *Nature conservation area consists of National Park, Grand Forest Park, Nature Recreation Park.*
31. Lahan Kritis
- Penetapan lahan kritis mengacu pada lahan yang telah sangat rusak karena kehilangan penutupan vegetasinya sehingga
31. *Critical Lands*
- Critical land refers to a piece of land severely damaged due to loss of its vegetation cover so that its functions as water retention, erosion control,*

kehilangan atau berkurang fungsinya sebagai penahan air, pengendali erosi, siklus hara, pengatur iklim mikro, dan retensi karbon. Berdasarkan kondisi vegetasinya, kondisi lahan dapat diklasifikasikan sebagai: sangat kritis, kritis, agak kritis, potensial kritis, dan kondisi normal.

*nutrient cycling, micro climate regulator, and carbon retention are completely depleted. Based upon its vegetation condition, the land could be classified as: very critical, critical, slight critical, potential critical, and normal condition.*

32. Reboisasi atau rehabilitasi hutan bertujuan untuk menghutankan kembali kawasan hutan yang kritis di wilayah daerah aliran sungai (DAS) yang dilaksanakan bersama masyarakat secara partisipatif.

32. *Reforestation or forest rehabilitation is intended to rehabilitate the critical land inside forest area or watershed to improve their ecological and hydrological functions. The activities were conducted with active participation of local communities who live nearby the target area.*

33. Pemanfaatan Hasil Hutan Kayu pada Hutan Alam  
Pemanfaatan hasil hutan kayu adalah segala bentuk usaha yang memanfaatkan dan mengusahakan hasil hutan kayu dengan tidak merusak lingkungan dan tidak mengurangi fungsi pokok hutan. Kegiatan ini hanya dapat dilaksanakan pada areal hutan yang memiliki potensi untuk dilakukan kegiatan pemanfaatan hasil hutan kayu dan dapat dilaksanakan setelah diperoleh izin usaha.

33. *Commercial Utilization of Timber in Natural Forest  
Commercial utilization of timber as forest product is activities to utilize timber without destructing the environment and undermining the main functions of the forest area. Those activities could only be executed in forest area with high commercial timber value with license.*

34. Izin Usaha Pemanfaatan Hasil Hutan Kayu (IUPHHK) pada Hutan Alam adalah izin untuk memanfaatkan hutan produksi

34. *The license to commercially utilize timber in natural forest is license to utilize production forest for which the activities consist of*

yang kegiatannya terdiri dari pemanenan atau penebangan, penanaman, pemeliharaan, pengamanan, pengolahan, dan pemasaran hasil hutan kayu. IUPHHK dapat diberikan kepada perorangan, koperasi, badan usaha swasta, dan BUMN/BUMD.

*harvesting or felling, planting, tending, protecting, processing, and marketing. The license could be granted to individuals, cooperatives, private companies, state-owned enterprises/local government-owned enterprises.*

35. Kayu Bulat adalah produksi hasil hutan utama yang dihasilkan dari hutan. Produksi kayu bulat ini dihasilkan dari hutan alam melalui kegiatan perusahaan Hak Pengusahaan Hutan (HPH/IUPHHK), kegiatan ijin pemanfaatan kayu (IPK) dalam rangka pembukaan wilayah hutan, pembangunan Hutan Tanaman Industri (HTI), serta kegiatan hutan rakyat.

35. *Log is the main product of commercial forest operation. The log is harvested from various sources such as natural forest granted to concessionaires, land clearing activities, industrial forest plantation, and community forest.*

36. Kayu Gergajian merupakan kayu hasil konversi kayu bulat dengan menggunakan mesin gergaji, mempunyai bentuk yang teratur dengan sisi-sisi sejajar dan sudut-sudutnya siku dengan ketebalan tidak lebih dari 6 cm dan kadar air tidak lebih dari 18 persen. Kayu gergajian yang diolah langsung dari kayu bulat, wajib didukung dengan dokumen yang sah.

36. *Sawn Timber constitutes a sawmill product derived from logs as raw material. The product is characterized with regular forms having parallel sides at right angle to each other, thickness not more than 6 cm and moisture content not to exceed 18 percent. Sawn timber produced directly from logs must be certified by a legal document.*

37. Kayu Lapis adalah panel kayu yang tersusun dari lapisan veneer di bagian luarnya, sedangkan di bagian intinya (core) bisa berupa veneer atau material lain, diikat dengan lem kemudian

37. *Plywood is wood panel consisting of layers pressed together in between veneers; the core may be veneer or some other material, bound together with glue and pressed tightly together to*

di-press (ditekan) sedemikian rupa sehingga menjadi panel yang kuat. Termasuk dalam artian ini adalah kayu lapis yang dilapisi lagi dengan material lain.

*make a strong panel. Included to this definition is plywood covered with other materials.*

38. Data populasi ternak bersumber dari Direktorat Jenderal Peternakan dan Kesehatan Hewan Kementerian Pertanian, sedangkan jumlah pemotongan ternak merupakan hasil Survei Laporan Pemotongan Ternak. Pengumpulan data pemotongan ternak dilakukan secara lengkap setiap triwulan di seluruh Rumah Potong Hewan (RPH) dan Tempat Pemotongan Hewan (TPH) yang ada di Indonesia. Pada tahun 2018 jumlah Dokumen RPH/TPH hasil pencacahan yang diolah sebanyak 4.780.

38. *Data of domestic livestock population are obtain from the Directorate General of Livestock and Animal Health Service, while data on the number of animals slaughtered are based on the quarterly survey conducted by BPS-Statistics Indonesia. This survey is a complete enumeration on all slaughtering houses and abattoirs in Indonesia. There are 4,780 covered in 2018.*

39. Data statistik perikanan merupakan data sekunder yang bersumber dari Direktorat Jenderal Perikanan Tangkap dan Direktorat Jenderal Budidaya, Kementerian Kelautan dan Perikanan. Statistik perikanan dibedakan atas data Perikanan Tangkap dan Perikanan Budidaya. Perikanan Tangkap diklasifikasikan atas penangkapan ikan di laut dan penangkapan ikan di perairan umum. Perikanan Budidaya diklasifikasikan atas jenis budidaya yaitu budidaya laut, tambak, kolam, karamba,

39. *Fishery Statistics are secondary data obtained from the Directorate General of Capture Fisheries and Directorate General of Aquaculture, Ministry of Marine Affairs and Fisheries. Fishery statistics are categorized into capture fisheries and aquaculture. Capture fisheries are further classified into marine capture fisheries and inland open water capture fisheries. Aquaculture are further classified into several types of culture: marine culture, brackish water pond, fresh water pond, cage, floating net, and fish breeding in paddy fields.*

jaring apung, dan sawah.

- |   |   |
|---|---|
| <p>40. Rumah Tangga Perikanan Tangkap adalah rumah tangga yang melakukan kegiatan penangkapan ikan/binatang air lainnya/tanaman air dengan tujuan sebagian/seluruh hasilnya untuk dijual.</p> | <p>40. <i>A capture fishery household is a household conducting activities in catching fishes/other aquatic animals/aquatic plants, for which the products are wholly or partly to be sold.</i></p>       |
| <p>41. Rumah Tangga Perikanan Budidaya adalah rumah tangga yang melakukan kegiatan budidaya ikan/binatang air lainnya/tanaman air dengan tujuan sebagian/seluruh hasilnya untuk dijual.</p>   | <p>41. <i>An aquaculture fishery household is a household conducting activities in culturing fishes/other aquatic animals/aquatic plants, for which the products are wholly or partly to be sold.</i></p> |

<https://dogiyai.kab.go.id>





**ULASAN****DESCRIPTION****5.1. Tanaman Pangan**

Data tanaman pangan di Kabupaten Dogiyai belum bisa ditampilkan karena belum tersedia data tanaman pangan di Kabupaten Dogiyai.

**5.1. Food Crops**

*Data on food crops in Dogiyai Regency cannot be displayed because there is no food crops data available in Dogiyai Regency.*

**5.2. Hortikultura**

Data hortikultura di Kabupaten Dogiyai belum bisa ditampilkan karena belum tersedia data hortikultura di Kabupaten Dogiyai.

**5.2. Horticulture**

*Data on horticulture conditions in Dogiyai Regency cannot be displayed because there is no horticulture data available in Dogiyai Regency.*

**5.3. Perkebunan**

Data perkebunan di Kabupaten Dogiyai belum bisa ditampilkan karena belum tersedia data perkebunan di Kabupaten Dogiyai.

**5.3. Estate Crops**

*Data on estate crops conditions in Dogiyai Regency cannot be displayed because there is no estate crops data available in Dogiyai Regency.*

#### **5.4. Kehutanan**

Data kehutanan di Kabupaten Dogiyai belum bisa ditampilkan karena belum tersedia data kehutanan di Kabupaten Dogiyai.

#### **5.4. Forestry**

*Data on forestry conditions in Dogiyai Regency cannot be displayed because there is no forestry data available in Dogiyai Regency.*

#### **5.5. Peternakan**

Data peternakan di Kabupaten Dogiyai belum bisa ditampilkan karena belum tersedia data peternakan di Kabupaten Dogiyai.

#### **5.5. Animal Husbandry**

*Data on animal husbandry conditions in Dogiyai Regency cannot be displayed because there is no weather data available in Dogiyai Regency.*

<https://dogiyai.kab.bps.go.id>

### **5.6. Perikanan**

Data perikanan di Kabupaten Dogiyai belum bisa ditampilkan karena belum tersedia data perikanan di Kabupaten Dogiyai.

### **5.6. Fisheries**

*Data on fisheries conditions in Dogiyai Regency cannot be displayed because there is no fisheries data available in Dogiyai Regency.*

<https://dogiyaikab.bps.go.id>



## 5.1 HORTIKULTURA HORTICULTURE

**Tabel** 5.1.1 **Luas Panen Tanaman Sayuran Menurut Distrik dan Jenis Tanaman di Kabupaten Dogiyai (ha), 2020 dan 2021**  
*Harvested Area of Vegetables by District and Kind of Plant in Dogiyai Regency (ha), 2020 and 2021*

Distrik District	Bawang Merah Shallot		Cabai Besar Chili/Big Chili	
	2020	2021	2020	2021
(1)	(2)	(3)	(4)	(5)
1. Sukikai Selatan	...	...	...	...
2. Piyaiye	...	...	...	...
3. Mapia Barat	...	...	...	...
4. Mapia Tengah	...	...	...	...
5. Mapia	...	...	...	...
6. Dogiyai	...	...	...	...
7. Kamu Selatan	...	...	...	...
8. Kamu	...	...	...	...
9. Kamu Timur	...	...	...	...
10. Kamu Utara	...	...	...	...
<b>Dogiyai</b>	...	...	...	...

Lanjutan Tabel/Continued Table 5.1.1

Distrik District	Cabai Rawit Chili/Cayenne Pepper		Kentang Potato	
	2020	2021	2020	2021
(1)	(6)	(7)	(8)	(9)
1. Sukikai Selatan	...	...	...	...
2. Piyaiye	...	...	...	...
3. Mapia Barat	...	...	...	...
4. Mapia Tengah	...	...	...	...
5. Mapia	...	...	...	...
6. Dogiyai	...	...	...	...
7. Kamu Selatan	...	...	...	...
8. Kamu	...	...	...	...
9. Kamu Timur	...	...	...	...
10. Kamu Utara	...	...	...	...
<b>Dogiyai</b>	...	...	...	...

Lanjutan Tabel/*Continued Table* 5.1.1

Distrik <i>District</i>	Kubis <i>Cabbage</i>		Tomat <i>Tomato</i>	
	2020	2021	2020	2021
(1)	(10)	(11)	(12)	(13)
1. Sukikai Selatan	...	...	...	...
2. Piyaiye	...	...	...	...
3. Mapia Barat	...	...	...	...
4. Mapia Tengah	...	...	...	...
5. Mapia	...	...	...	...
6. Dogiyai	...	...	...	...
7. Kamu Selatan	...	...	...	...
8. Kamu	...	...	...	...
9. Kamu Timur	...	...	...	...
10. Kamu Utara	...	...	...	...
<b>Dogiyai</b>	...	...	...	...



Lanjutan Tabel/*Continued Table* 5.1.1

Distrik <i>District</i>	Bawang Putih <i>Garlic</i>		Komoditas daerah		Komoditas daerah	
	2020	2021	2020	2021	2020	2021
(1)	(14)	(15)	(16)	(17)	(18)	(19)
1. Sukikai Selatan	...	...	...	...	...	...
2. Piyaiye	...	...	...	...	...	...
3. Mapia Barat	...	...	...	...	...	...
4. Mapia Tengah	...	...	...	...	...	...
5. Mapia	...	...	...	...	...	...
6. Dogiyai	...	...	...	...	...	...
7. Kamu Selatan	...	...	...	...	...	...
8. Kamu	...	...	...	...	...	...
9. Kamu Timur	...	...	...	...	...	...
10. Kamu Utara	...	...	...	...	...	...
<b>Dogiyai</b>	...	...	...	...	...	...

Catatan/*Note*: ...

Sumber/*Source*: BPS, Statistik Pertanian Hortikultura SPH-SBS/*BPS-Statistics Indonesia, Agricultural Statistic for Horticulture SPH-SBS*

**Tabel**  
**Table** 5.1.2

**Produksi Tanaman Sayuran Menurut Distrik dan Jenis Tanaman di Kabupaten Dogiyai (kuintal), 2020 dan 2021**  
**Production of Vegetables by District and Kind of Plant in Dogiyai Regency (quintal), 2020 and 2021**

Distrik District	Bawang Merah Shallot		Cabai Besar Chili/Big Chili	
	2020	2021	2020	2021
(1)	(2)	(3)	(4)	(5)
1. Sukikai Selatan	...	...	...	...
2. Piyaiye	...	...	...	...
3. Mapia Barat	...	...	...	...
4. Mapia Tengah	...	...	...	...
5. Mapia	...	...	...	...
6. Dogiyai	...	...	...	...
7. Kamu Selatan	...	...	...	...
8. Kamu	...	...	...	...
9. Kamu Timur	...	...	...	...
10. Kamu Utara	...	...	...	...
<b>Dogiyai</b>	...	...	...	...

Lanjutan Tabel/Continued Table 5.1.2

Distrik District	Cabai Rawit Chili/Cayenne Pepper		Kentang Potato	
	2020	2021	2020	2021
(1)	(6)	(7)	(8)	(9)
1. Sukikai Selatan	...	...	...	...
2. Piyaiye	...	...	...	...
3. Mapia Barat	...	...	...	...
4. Mapia Tengah	...	...	...	...
5. Mapia	...	...	...	...
6. Dogiyai	...	...	...	...
7. Kamu Selatan	...	...	...	...
8. Kamu	...	...	...	...
9. Kamu Timur	...	...	...	...
10. Kamu Utara	...	...	...	...
<b>Dogiyai</b>	...	...	...	...

Lanjutan Tabel/*Continued Table* 5.1.2

Distrik <i>District</i>	Kubis <i>Cabbage</i>		Tomat <i>Tomato</i>	
	2020	2021	2020	2021
(1)	(10)	(11)	(12)	(13)
1. Sukikai Selatan	...	...	...	...
2. Piyaiye	...	...	...	...
3. Mapia Barat	...	...	...	...
4. Mapia Tengah	...	...	...	...
5. Mapia	...	...	...	...
6. Dogiyai	...	...	...	...
7. Kamu Selatan	...	...	...	...
8. Kamu	...	...	...	...
9. Kamu Timur	...	...	...	...
10. Kamu Utara	...	...	...	...
<b>Dogiyai</b>	...	...	...	...

Lanjutan Tabel/Continued Table 5.1.2

Distrik District	Bawang Putih Garlic		Komoditas daerah		Komoditas daerah	
	2020	2021	2020	2021	2020	2021
(1)	(14)	(15)	(16)	(17)	(18)	(19)
1. Sukikai Selatan	...	...	...	...	...	...
2. Piyaiye	...	...	...	...	...	...
3. Mapia Barat	...	...	...	...	...	...
4. Mapia Tengah	...	...	...	...	...	...
5. Mapia	...	...	...	...	...	...
6. Dogiyai	...	...	...	...	...	...
7. Kamu Selatan	...	...	...	...	...	...
8. Kamu	...	...	...	...	...	...
9. Kamu Timur	...	...	...	...	...	...
10. Kamu Utara	...	...	...	...	...	...
<b>Dogiyai</b>	...	...	...	...	...	...

Catatan/Note: ...

Sumber/Source: BPS, Statistik Pertanian Hortikultura SPH-SBS/BPS-Statistics Indonesia, Agricultural Statistic for Horticulture SPH-SBS

**Tabel**  
**Table** 5.1.3

**Luas Panen Tanaman Sayuran dan Buah-buahan Semusim Menurut Jenis Tanaman di Kabupaten Dogiyai (ha), 2018–2021**  
*Harvested Area of Seasonal Vegetables and Fruits by Kind of Plant in Dogiyai Regency (ha), 2018–2021*

Jenis Tanaman Kind of Plants	2018	2019	2020 <sup>1</sup>	2021
(1)	(2)	(3)	(4)	(5)
<b>Sayuran/Vegetables:</b>				
Bawang Merah/ <i>Shallots</i>	...	...	...	...
Bawang Putih/ <i>Garlic</i>	...	...	...	...
Cabai Besar/ <i>Chili/Big Chili</i>	...	...	...	...
Cabai Rawit/ <i>Chili/Cayenne Pepper</i>	...	...	...	...
Kentang/ <i>Potato</i>	...	...	...	...
Kubis/ <i>Cabbage</i>	...	...	...	...
Komoditas daerah	...	...	...	...
Komoditas daerah	...	...	...	...
<b>Buah–buahan/Fruits:</b>				
Komoditas daerah	...	...	...	...
Komoditas daerah	...	...	...	...

Catatan/Note: ...

Sumber/Source: BPS, Statistik Pertanian Hortikultura SPH-SBS/BPS-Statistics Indonesia, Agricultural Statistic for Horticulture SPH-SBS

**Tabel**  
**Table** 5.1.4

**Produksi Tanaman Sayuran dan Buah-buahan Semusim Menurut Jenis Tanaman di Kabupaten Dogiyai (kuintal), 2018–2021**  
*Production of Seasonal Vegetables and Fruits by Kind of Plant in Dogiyai Regency (quintal), 2018–2021*

Jenis Tanaman Kind of Plants	2018	2019	2020 <sup>1</sup>	2021
(1)	(2)	(3)	(4)	(5)
<b>Sayuran/Vegetables:</b>				
Bawang Merah/Shallots	...	...	...	...
Bawang Putih/Garlic	...	...	...	...
Cabai Besar/Chili/Big Chili	...	...	...	...
Cabai Rawit/Chili/Cayenne Pepper	...	...	...	...
Kentang/Potato	...	...	...	...
Kubis/Cabbage	...	...	...	...
Komoditas daerah	...	...	...	...
Komoditas daerah	...	...	...	...
<b>Buah–buahan/Fruits:</b>				
Komoditas daerah	...	...	...	...
Komoditas daerah	...	...	...	...

Catatan/Note: ...

Sumber/Source: BPS, Statistik Pertanian Hortikultura SPH-SBS/BPS-Statistics Indonesia, Agricultural Statistic for Horticulture SPH-SBS

**Tabel**  
**Table** 5.1.5

**Luas Panen Tanaman Biofarmaka Menurut Distrik dan Jenis Tanaman di Kabupaten Dogiyai (m<sup>2</sup>), 2020 dan 2021**  
**Harvested Area of Medicinal Plants by District and Kind of Plant in Dogiyai Regency (m<sup>2</sup>), 2020 and 2021**

Distrik District	Jahe Ginger		Laos/Lengkuas Galanga		Kencur East Indian Galangal	
	2020	2021	2020	2021	2020	2021
(1)	(2)	(3)	(4)	(5)	(6)	(7)
1. Sukikai Selatan	...	...	...	...	...	...
2. Piyaiye	...	...	...	...	...	...
3. Mapia Barat	...	...	...	...	...	...
4. Mapia Tengah	...	...	...	...	...	...
5. Mapia	...	...	...	...	...	...
6. Dogiyai	...	...	...	...	...	...
7. Kamu Selatan	...	...	...	...	...	...
8. Kamu	...	...	...	...	...	...
9. Kamu Timur	...	...	...	...	...	...
10. Kamu Utara	...	...	...	...	...	...
<b>Dogiyai</b>	...	...	...	...	...	...



Lanjutan Tabel/*Continued Table* 5.1.5

Distrik <i>District</i>	Kunyit <i>Turmeric</i>		Komoditas daerah		Komoditas daerah	
	2020	2021	2020	2021	2020	2021
(1)	(8)	(9)	(10)	(11)	(12)	(13)
1. Sukikai Selatan	...	...	...	...	...	...
2. Piyaiye	...	...	...	...	...	...
3. Mapia Barat	...	...	...	...	...	...
4. Mapia Tengah	...	...	...	...	...	...
5. Mapia	...	...	...	...	...	...
6. Dogiyai	...	...	...	...	...	...
7. Kamu Selatan	...	...	...	...	...	...
8. Kamu	...	...	...	...	...	...
9. Kamu Timur	...	...	...	...	...	...
10. Kamu Utara	...	...	...	...	...	...
<b>Dogiyai</b>	...	...	...	...	...	...

Catatan/*Note*: ...

Sumber/*Source*: BPS, Statistik Pertanian Hortikultura SPH-TBF/BPS-Statistics Indonesia, Agricultural Statistic for Horticulture SPH-TBF

**Tabel**  
**Table** 5.1.6

**Produksi Tanaman Biofarmaka Menurut Distrik dan Jenis Tanaman di Kabupaten Dogiyai (kg), 2020 and 2021**  
*Production of Medicinal Plants by District and Kind of Plant in Dogiyai Regency (kg), 2020 and 2021*

Distrik District	Jahe Ginger		Laos/Lengkuas Galanga		Kencur East Indian Galangal	
	2020	2021	2020	2021	2020	2021
(1)	(2)	(3)	(4)	(5)	(6)	(7)
1. Sukikai Selatan	...	...	...	...	...	...
2. Piyaiye	...	...	...	...	...	...
3. Mapia Barat	...	...	...	...	...	...
4. Mapia Tengah	...	...	...	...	...	...
5. Mapia	...	...	...	...	...	...
6. Dogiyai	...	...	...	...	...	...
7. Kamu Selatan	...	...	...	...	...	...
8. Kamu	...	...	...	...	...	...
9. Kamu Timur	...	...	...	...	...	...
10. Kamu Utara	...	...	...	...	...	...
<b>Dogiyai</b>	...	...	...	...	...	...

Lanjutan Tabel/*Continued Table 5.1.6*

Distrik <i>District</i>	Kunyit <i>Turmeric</i>		Komoditas daerah		Komoditas daerah	
	2020	2021	2020	2021	2020	2021
(1)	(8)	(9)	(10)	(11)	(12)	(13)
1. Sukikai Selatan	...	...	...	...	...	...
2. Piyaiye	...	...	...	...	...	...
3. Mapia Barat	...	...	...	...	...	...
4. Mapia Tengah	...	...	...	...	...	...
5. Mapia	...	...	...	...	...	...
6. Dogiyai	...	...	...	...	...	...
7. Kamu Selatan	...	...	...	...	...	...
8. Kamu	...	...	...	...	...	...
9. Kamu Timur	...	...	...	...	...	...
10. Kamu Utara	...	...	...	...	...	...
<b>Dogiyai</b>	...	...	...	...	...	...

Catatan/*Note*: ...

Sumber/*Source*: BPS, Statistik Pertanian Hortikultura SPH-TBF/*BPS-Statistics Indonesia, Agricultural Statistic for Horticulture SPH-TBF*

**Tabel** 5.1.7 **Luas Panen Tanaman Biofarmaka Menurut Jenis Tanaman di Kabupaten Dogiyai (m<sup>2</sup>), 2018–2021**  
**Harvested Area of Medicinal Plants by Kind of Plant in Dogiyai Regency (m<sup>2</sup>), 2018–2021**

Jenis Tanaman Kind of Plants	2018	2019	2020	2021
(1)	(2)	(3)	(4)	(5)
Jahe/Ginger	...	...	...	...
Kencur/East Indian Galangal	...	...	...	...
Kunyit/Turmeric	...	...	...	...
Laos/Lengkuas/Galangal	...	...	...	...
Komoditas daerah	...	...	...	...
Komoditas daerah	...	...	...	...

Catatan/Note: ...

Sumber/Source: BPS, Statistik Pertanian Hortikultura SPH-TBF/BPS-Statistics Indonesia, Agricultural Statistic for Horticulture SPH-TBF

**Tabel** 5.1.8 **Produksi Tanaman Biofarmaka Menurut Jenis Tanaman di Kabupaten Dogiyai (kg), 2018–2021**  
**Table** 5.1.8 **Production of Medicinal Plants by Kind of Plant in Dogiyai Regency (kg), 2018–2021**

Jenis Tanaman Kind of Plants	2018	2019	2020	2021
(1)	(2)	(3)	(4)	(5)
Jahe/Ginger	...	...	...	...
Kencur/East Indian Galangal	...	...	...	...
Kunyit/Turmeric	...	...	...	...
Laos/Lengkuas/Galangal	...	...	...	...
Komoditas daerah	...	...	...	...
Komoditas daerah	...	...	...	...

Catatan/Note: ...

Sumber/Source: BPS, Statistik Pertanian Hortikultura SPH-TBF/BPS-Statistics Indonesia, Agricultural Statistic for Horticulture SPH-TBF

**Tabel**  
**Table** 5.1.9**Luas Panen Tanaman Hias Menurut Kecamatan dan Jenis  
Tanaman di Kabupaten Dogiyai (m<sup>2</sup>), 2020 and 2021**  
**Harvested Area of Ornamental Plants by District and Kind of  
Plant in Dogiyai Regency (m<sup>2</sup>), 2020 and 2021**

Distrik District	Anggrek/ <i>Orchid</i>		Krisan/ <i>Chrysantemum</i>		Mawar/ <i>Rose</i>	
	2020	2021	2020	2021	2020	2021
(1)	(2)	(3)	(4)	(5)	(6)	(7)
1. Sukikai Selatan	...	...	...	...	...	...
2. Piyaiye	...	...	...	...	...	...
3. Mapia Barat	...	...	...	...	...	...
4. Mapia Tengah	...	...	...	...	...	...
5. Mapia	...	...	...	...	...	...
6. Dogiyai	...	...	...	...	...	...
7. Kamu Selatan	...	...	...	...	...	...
8. Kamu	...	...	...	...	...	...
9. Kamu Timur	...	...	...	...	...	...
10. Kamu Utara	...	...	...	...	...	...
<b>Dogiyai</b>	...	...	...	...	...	...

Lanjutan Tabel/*Continued Table 5.1.9*

Distrik <i>District</i>	Sedap Malam/ <i>Tuberose</i>		Komoditas daerah		Komoditas daerah	
	2020	2021	2020	2021	2020	2021
(1)	(8)	(9)	(10)	(11)	(12)	(13)
1. Sukikai Selatan	...	...	...	...	...	...
2. Piyaiye	...	...	...	...	...	...
3. Mapia Barat	...	...	...	...	...	...
4. Mapia Tengah	...	...	...	...	...	...
5. Mapia	...	...	...	...	...	...
6. Dogiyai	...	...	...	...	...	...
7. Kamu Selatan	...	...	...	...	...	...
8. Kamu	...	...	...	...	...	...
9. Kamu Timur	...	...	...	...	...	...
10. Kamu Utara	...	...	...	...	...	...
<b>Dogiyai</b>	...	...	...	...	...	...

Catatan/*Note*: ...

Sumber/*Source*: BPS, Statistik Pertanian Hortikultura SPH-TH/*BPS-Statistics Indonesia, Agricultural Statistik for Horticulture SPH-TH*

**Tabel**  
**Table** 5.1.10

**Produksi Tanaman Hias Menurut Distrik dan Jenis  
Tanaman di Kabupaten Dogiyai (tangkai), 2020 and 2021**  
*Production of Ornamental Plants by District and Kind of  
Plant in Dogiyai Regency (stalks), 2020 and 2021*

Distrik District	Anggrek/ <i>Orchid</i>		Krisan/ <i>Chrysantemum</i>		Mawar/ <i>Rose</i>	
	2020	2021	2020	2021	2020	2021
(1)	(2)	(3)	(4)	(5)	(6)	(7)
1. Sukikai Selatan	...	...	...	...	...	...
2. Piyaiye	...	...	...	...	...	...
3. Mapia Barat	...	...	...	...	...	...
4. Mapia Tengah	...	...	...	...	...	...
5. Mapia	...	...	...	...	...	...
6. Dogiyai	...	...	...	...	...	...
7. Kamu Selatan	...	...	...	...	...	...
8. Kamu	...	...	...	...	...	...
9. Kamu Timur	...	...	...	...	...	...
10. Kamu Utara	...	...	...	...	...	...
<b>Dogiyai</b>	...	...	...	...	...	...



Lanjutan Tabel/*Continued Table* 5.1.10

Distrik <i>District</i>	Sedap Malam/ <i>Tuberose</i>		Komoditas daerah		Komoditas daerah	
	2020	2021	2020	2021	2020	2021
(1)	(8)	(9)	(10)	(11)	(12)	(13)
1. Sukikai Selatan	...	...	...	...	...	...
2. Piyaiye	...	...	...	...	...	...
3. Mapia Barat	...	...	...	...	...	...
4. Mapia Tengah	...	...	...	...	...	...
5. Mapia	...	...	...	...	...	...
6. Dogiyai	...	...	...	...	...	...
7. Kamu Selatan	...	...	...	...	...	...
8. Kamu	...	...	...	...	...	...
9. Kamu Timur	...	...	...	...	...	...
10. Kamu Utara	...	...	...	...	...	...
<b>Dogiyai</b>	...	...	...	...	...	...

Catatan/*Note*: ...

Sumber/*Source*: BPS, Statistik Pertanian Hortikultura SPH-TH/*BPS-Statistics Indonesia, Agricultural Statistik for Horticulture SPH-TH*

**Tabel**  
**Table** 5.1.11

**Luas Panen Tanaman Hias Menurut Jenis Tanaman di  
Kabupaten Dogiyai (m<sup>2</sup>), 2018–2021**  
**Harvested Area of Ornamental Plants by Kind of Plant in  
Dogiyai Regency (m<sup>2</sup>), 2018–2021**

Jenis Tanaman Kind of Plants	2018	2019	2020	2021
(1)	(2)	(3)	(4)	(5)
Anggrek/ <i>Orchid</i>	...	...	...	...
Krisan/ <i>Chrysantemum</i>	...	...	...	...
Mawar/ <i>Rose</i>	...	...	...	...
Sedap Malam/ <i>Tuberose</i>	...	...	...	...
Komoditas daerah	...	...	...	...
Komoditas daerah	...	...	...	...

Catatan/Note: ...

Sumber/Source: BPS, Statistik Pertanian Hortikultura SPH-TH/BPS-Statistics Indonesia, Agricultural Statistik for Horticulture SPH-TH

**Tabel** 5.1.12 **Produksi Tanaman Hias Menurut Jenis Tanaman di Kabupaten Dogiyai (tangkai), 2018–2021**  
**Table** 5.1.12 **Production of Ornamental Plants by Kind of Plant n Dogiyai Regency (stalks), 2018–2021**

Jenis Tanaman Kind of Plants	2018	2019	2020	2021
(1)	(2)	(3)	(4)	(5)
Anggrek/ <i>Orchid</i>	...	...	...	...
Krisan/ <i>Chrysantemum</i>	...	...	...	...
Mawar/ <i>Rose</i>	...	...	...	...
Sedap Malam/ <i>Tuberose</i>	...	...	...	...
Komoditas daerah	...	...	...	...
Komoditas daerah	...	...	...	...

Catatan/Note: ...

Sumber/Source: BPS, Statistik Pertanian Hortikultura SPH-TH/BPS-Statistics Indonesia, *Agricultural Statistik for Horticulture SPH-TH*

**Tabel**  
**Table** 5.1.13

**Produksi Buah-buahan Menurut Distrik dan Jenis  
Tanaman di Kabupaten Dogiyai (kuintal), 2020 and 2021**  
*Production of Fruits by District and Kind of Plant in Dogiyai  
Regency (kuintal), 2020 and 2021*

Distrik District	Mangga/Mango		Durian/Durian	
	2020	2021	2020	2021
(1)	(2)	(3)	(4)	(5)
1. Sukikai Selatan	...	...	...	...
2. Piyaiye	...	...	...	...
3. Mapia Barat	...	...	...	...
4. Mapia Tengah	...	...	...	...
5. Mapia	...	...	...	...
6. Dogiyai	...	...	...	...
7. Kamu Selatan	...	...	...	...
8. Kamu	...	...	...	...
9. Kamu Timur	...	...	...	...
10. Kamu Utara	...	...	...	...
<b>Dogiyai</b>	...	...	...	...

Lanjutan Tabel/*Continued Table* 5.1.13

Distrik <i>District</i>	Jeruk Siam/ <i>Orange/Tangerine</i>		Pisang/ <i>Banana</i>	
	2020	2021	2020	2021
(1)	(6)	(7)	(8)	(9)
1. Sukikai Selatan	...	...	...	...
2. Piyaiye	...	...	...	...
3. Mapia Barat	...	...	...	...
4. Mapia Tengah	...	...	...	...
5. Mapia	...	...	...	...
6. Dogiyai	...	...	...	...
7. Kamu Selatan	...	...	...	...
8. Kamu	...	...	...	...
9. Kamu Timur	...	...	...	...
10. Kamu Utara	...	...	...	...
<b>Dogiyai</b>	...	...	...	...

Lanjutan Tabel/*Continued Table* 5.1.13

Distrik <i>District</i>	Pepaya/Papaya		Salak/Snakefruit	
	2020	2021	2020	2021
(1)	(10)	(11)	(12)	(13)
1. Sukikai Selatan	...	...	...	...
2. Piyaiye	...	...	...	...
3. Mapia Barat	...	...	...	...
4. Mapia Tengah	...	...	...	...
5. Mapia	...	...	...	...
6. Dogiyai	...	...	...	...
7. Kamu Selatan	...	...	...	...
8. Kamu	...	...	...	...
9. Kamu Timur	...	...	...	...
10. Kamu Utara	...	...	...	...
<b>Dogiyai</b>	...	...	...	...

Lanjutan Tabel/*Continued Table* 5.1.13

Distrik <i>District</i>	Komoditas daerah		Komoditas daerah	
	2020	2021	2020	2021
(1)	(10)	(11)	(12)	(13)
1. Sukikai Selatan	...	...	...	...
2. Piyaiye	...	...	...	...
3. Mapia Barat	...	...	...	...
4. Mapia Tengah	...	...	...	...
5. Mapia	...	...	...	...
6. Dogiyai	...	...	...	...
7. Kamu Selatan	...	...	...	...
8. Kamu	...	...	...	...
9. Kamu Timur	...	...	...	...
10. Kamu Utara	...	...	...	...
<b>Dogiyai</b>	...	...	...	...

Catatan/*Note*: ...

Sumber/*Source*: BPS, Statistik Pertanian Hortikultura SPH-BST/*BPS-Statistics Indonesia, Agricultural Statistic for Horticulture SPH-BST*

**Tabel**  
**Table** 5.1.14

**Produksi Buah-Buahan dan Sayuran Tahunan Menurut Jenis Tanaman di Kabupaten Dogiyai (kuintal), 2018–2021**  
**Production of Annual Fruits and Vegetables by Kind of Plant in Dogiyai Regency (quintal), 2018-2021**

Jenis Tanaman Kind of Plants	2018	2019	2020	2021
(1)	(2)	(3)	(4)	(5)
<b>Buah–Buahan/Fruits:</b>				
Durian/ <i>Durian</i>	...	...	...	...
Jeruk Siam/Keprok/ <i>Orange/Tangerine</i>	...	...	...	...
Mangga/ <i>Mango</i>	...	...	...	...
Pepaya/ <i>Papaya</i>	...	...	...	...
Pisang/ <i>Banana</i>	...	...	...	...
Salak/ <i>Snakefruit</i>	...	...	...	...
Komoditas daerah	...	...	...	...
Komoditas daerah	...	...	...	...
<b>Sayuran/Vegetables:</b>				
Komoditas daerah	...	...	...	...
Komoditas daerah	...	...	...	...

Catatan/Note: ...

Sumber/Source: BPS, Statistik Pertanian Hortikultura SPH-BST/BPS-Statistics Indonesia, Agricultural Statistic for Horticulture SPH-BST



**5.2 PERKEBUNAN  
ESTATE CROPS**

**Tabel 5.2.1** Luas Areal Tanaman Perkebunan Menurut Distrik dan Jenis Tanaman di Kabupaten Dogiyai (ha), 2020 dan 2021  
*Planted Area of Estate Crops by District and Type of Crops in Dogiyai Regency (ha), 2020 and 2021*

Distrik District	Kelapa Sawit/Oil Palm		Kelapa/Coconut	
	2020	2021	2020	2021
(1)	(2)	(3)	(4)	(5)
1. Sukikai Selatan	...	...	...	...
2. Piyaiye	...	...	...	...
3. Mapia Barat	...	...	...	...
4. Mapia Tengah	...	...	...	...
5. Mapia	...	...	...	...
6. Dogiyai	...	...	...	...
7. Kamu Selatan	...	...	...	...
8. Kamu	...	...	...	...
9. Kamu Timur	...	...	...	...
10. Kamu Utara	...	...	...	...
<b>Dogiyai</b>	...	...	...	...

Lanjutan Tabel/*Continued Table* 5.2.1

Distrik <i>District</i>	Karet/ <i>Rubber</i>		Kopi/ <i>Coffee</i>	
	2020	2021	2020	2021
(1)	(6)	(7)	(8)	(9)
1. Sukikai Selatan	...	...	...	...
2. Piyaiye	...	...	...	...
3. Mapia Barat	...	...	...	...
4. Mapia Tengah	...	...	...	...
5. Mapia	...	...	...	...
6. Dogiyai	...	...	...	...
7. Kamu Selatan	...	...	...	...
8. Kamu	...	...	...	...
9. Kamu Timur	...	...	...	...
10. Kamu Utara	...	...	...	...
<b>Dogiyai</b>	...	...	...	...

Lanjutan Tabel/Continued Table 5.2.1

Distrik District	Kakao/Cocoa		Tebu/Sugar cane	
	2020	2021	2020	2021
(1)	(10)	(11)	(12)	(13)
1. Sukikai Selatan	...	...	...	...
2. Piyaiye	...	...	...	...
3. Mapia Barat	...	...	...	...
4. Mapia Tengah	...	...	...	...
5. Mapia	...	...	...	...
6. Dogiyai	...	...	...	...
7. Kamu Selatan	...	...	...	...
8. Kamu	...	...	...	...
9. Kamu Timur	...	...	...	...
10. Kamu Utara	...	...	...	...
<b>Dogiyai</b>	...	...	...	...

Lanjutan Tabel/*Continued Table 5.2.1*

Distrik <i>District</i>	Teh/ <i>Tea</i>		Tembakau/ <i>Tobacco</i>	
	2020	2021	2020	2021
(1)	(14)	(15)	(16)	(17)
1. Sukikai Selatan	...	...	...	...
2. Piyaiye	...	...	...	...
3. Mapia Barat	...	...	...	...
4. Mapia Tengah	...	...	...	...
5. Mapia	...	...	...	...
6. Dogiyai	...	...	...	...
7. Kamu Selatan	...	...	...	...
8. Kamu	...	...	...	...
9. Kamu Timur	...	...	...	...
10. Kamu Utara	...	...	...	...
<b>Dogiyai</b>	...	...	...	...

**Tabel**  
**Table** 5.2.2

**Produksi Perkebunan Menurut Distrik dan Jenis Tanaman di Kabupaten Dogiyai (ton), 2020 dan 2021**  
**Production of Estate by District and Type of Crops in Dogiyai Regency (ton), 2020 and 2021**

Distrik District	Kelapa Sawit/Oil Palm		Kelapa/Coconut	
	2020	2021	2020	2021
(1)	(2)	(3)	(4)	(5)
1. Sukikai Selatan	...	...	...	...
2. Piyaiye	...	...	...	...
3. Mapia Barat	...	...	...	...
4. Mapia Tengah	...	...	...	...
5. Mapia	...	...	...	...
6. Dogiyai	...	...	...	...
7. Kamu Selatan	...	...	...	...
8. Kamu	...	...	...	...
9. Kamu Timur	...	...	...	...
10. Kamu Utara	...	...	...	...
<b>Dogiyai</b>	...	...	...	...

Lanjutan Tabel/*Continued Table* 5.2.2

Distrik <i>District</i>	Karet/ <i>Rubber</i>		Kopi/ <i>Coffee</i>	
	2020	2021	2020	2021
(1)	(6)	(7)	(8)	(9)
1. Sukikai Selatan	...	...	...	...
2. Piyaiye	...	...	...	...
3. Mapia Barat	...	...	...	...
4. Mapia Tengah	...	...	...	...
5. Mapia	...	...	...	...
6. Dogiyai	...	...	...	...
7. Kamu Selatan	...	...	...	...
8. Kamu	...	...	...	...
9. Kamu Timur	...	...	...	...
10. Kamu Utara	...	...	...	...
<b>Dogiyai</b>	...	...	...	...

Lanjutan Tabel/*Continued Table* 5.2.2

Distrik <i>District</i>	Kakao/ <i>Cocoa</i>		Tebu/ <i>Sugar cane</i>	
	2020	2021	2020	2021
(1)	(10)	(11)	(12)	(13)
1. Sukikai Selatan	...	...	...	...
2. Piyaiye	...	...	...	...
3. Mapia Barat	...	...	...	...
4. Mapia Tengah	...	...	...	...
5. Mapia	...	...	...	...
6. Dogiyai	...	...	...	...
7. Kamu Selatan	...	...	...	...
8. Kamu	...	...	...	...
9. Kamu Timur	...	...	...	...
10. Kamu Utara	...	...	...	...
<b>Dogiyai</b>	...	...	...	...

Lanjutan Tabel/*Continued Table* 5.2.2

Distrik <i>District</i>	Teh/ <i>Tea</i>		Tembakau/ <i>Tobacco</i>	
	2020	2021	2020	2021
(1)	(14)	(15)	(16)	(17)
1. Sukikai Selatan	...	...	...	...
2. Piyaiye	...	...	...	...
3. Mapia Barat	...	...	...	...
4. Mapia Tengah	...	...	...	...
5. Mapia	...	...	...	...
6. Dogiyai	...	...	...	...
7. Kamu Selatan	...	...	...	...
8. Kamu	...	...	...	...
9. Kamu Timur	...	...	...	...
10. Kamu Utara	...	...	...	...
<b>Dogiyai</b>	...	...	...	...

Catatan/*Note*: ...Sumber/*Source*: ...





# Bab

Chapter

# 06

## Industri, Pertambangan dan Energi

*Industry, Mining and Energy*

### Indeks Kemahalan Konstruksi (IKK)

*Constraction Cost Indeks (CCI)*

2019

224,53

2020

213,51

2021

212,94



**PENJELASAN TEKNIS**

1. Pengumpulan data industri besar dan sedang dilakukan melalui Survei Industri Besar dan Sedang yang dilaksanakan setiap tahun secara lengkap (sensus) sejak tahun 1975. Survei Industri Besar dan Sedang mencakup semua perusahaan industri yang mempunyai tenaga kerja 20 orang atau lebih dengan menggunakan kuesioner II A.
2. Klasifikasi industri yang digunakan dalam survei ini berdasar kepada Klasifikasi Baku Lapangan Usaha Indonesia (KBLI). KBLI adalah klasifikasi lapangan usaha yang berdasar kepada International Standard Industrial Classification of All Economic Activities (ISIC) revisi 4 yang telah disesuaikan dengan kondisi Indonesia.
3. Industri manufaktur adalah suatu kegiatan ekonomi yang melakukan kegiatan mengubah suatu barang dasar secara mekanis, kimia, atau dengan tangan sehingga menjadi barang jadi/setengah jadi, dan atau barang yang kurang nilainya menjadi barang yang lebih tinggi nilainya, dan sifatnya lebih dekat kepada pemakai akhir. Termasuk dalam kegiatan ini adalah jasa industri dan pekerjaan perakitan.

**TECHNICAL NOTES**

1. *Data collection of large and medium scale manufacturing is conducted through The Large and Medium Manufacturing Establishment Survey that has been done annually for all industries (census) since 1975. Large and Medium Manufacturing Establishment Survey covers all manufactures/industries with 20 workers or more by questionnaire II A.*
2. *The industrial classification adopted in this survey refers to the Klasifikasi Baku Lapangan Usaha Indonesia (KBLI). KBLI is classification of economic activities based on the International Standard Industrial Classification of All Economic Activities (ISIC rev 4) that has been modified according to the local condition in Indonesia.*
3. *Manufacturing industry is defined as an economic activity processing basic goods mechanically, chemicals or manually into final or intermediate goods. It is also defined as processing of lower value goods into higher value goods as final or intermediate products. The activities also include services for manufacturing and assembling.*

- |  |   |
|--|---|
| <p>4. Jasa industri adalah kegiatan industri yang melayani keperluan pihak lain. Pada kegiatan ini bahan baku disediakan oleh pihak lain sedangkan pihak pengolah hanya melakukan pengolahannya dengan mendapat imbalan sebagai balas jasa (upah maklon).</p>  | <p>4. <i>Services for manufacturing is defined as a manufacturing activity which serving other manufacturing establishments. In this case, raw materials are supplied by others while the workers are paid as a compensation for processing raw materials.</i></p>  |
| <p>5. Perusahaan atau usaha industri adalah suatu unit (kesatuan) usaha yang melakukan kegiatan ekonomi, bertujuan menghasilkan barang atau jasa, terletak pada suatu bangunan atau lokasi tertentu, dan mempunyai catatan administrasi tersendiri mengenai produksi dan struktur biaya serta ada seorang atau lebih yang bertanggung jawab atas usaha tersebut.</p> | <p>5. <i>A manufacturing establishment is defined as a production unit engaged in economic activity, producing goods or services, located in a building or in a certain location, keeping a business record concerning the production and cost structure, and having a person or more that are responsible to those activities.</i></p> |
| <p>6. Industri manufaktur dikelompokkan ke dalam 4 golongan berdasarkan banyaknya pekerja, yaitu: industri besar (100 orang pekerja atau lebih), industri sedang/menengah (20–99 orang pekerja), industri kecil (5–19 orang pekerja), dan industri mikro (1–4 orang pekerja). Klasifikasi industri (revisi 4)</p>  | <p>6. <i>Manufacturing industries are categorized into four groups, based on the number of employees: large scale manufacturing (100 employees or more), medium scale manufacturing (20–99 employees), small scale manufacturing (5–19 employees), and micro industry (1–4 employees). Classification of Industry 4th revision</i></p>  |
| <p>10. Makanan</p>   | <p>10. <i>Food</i></p>  |
| <p>11. Minuman</p>   | <p>11. <i>Beverages</i></p>   |
| <p>12. Pengolahan Tembakau</p>   | <p>12. <i>Tobacco Products</i></p>  |
| <p>13. Tekstil</p>   | <p>13. <i>Textiles</i></p>  |
| <p>14. Pakaian Jadi</p>  | <p>14. <i>Wearing Apparels</i></p>  |
| <p>15. Kulit, Barang dari Kulit dan Alas Kaki</p>  | <p>15. <i>Leather and Related Products, and Footwear</i></p>  |

- |   |  |
|---|--|
| <p>16. Kayu, Barang dari Kayu dan Gabus (Tidak Termasuk Furnitur) dan Barang Anyaman dari Bambu, Rotan dan Sejenisnya</p> <p>17. Kertas dan Barang dari Kertas</p> <p>18. Pencetakan dan Reproduksi Media Rekaman</p> <p>19. Produk dari Batu Bara dan Pengilangan Minyak Bumi</p> <p>20. Bahan Kimia dan Barang dari Bahan Kimia</p> <p>21. Farmasi, Produk Obat Kimia dan Obat Tradisional</p> <p>22. Karet, Barang dari Karet dan Plastik</p> <p>23. Barang Galian Bukan Logam</p> <p>24. Logam Dasar</p> <p>25. Barang Logam, Bukan Mesin dan Peralatannya</p> <p>26. Komputer, Barang Elektronik dan Optik</p> <p>27. Peralatan Listrik</p> <p>28. Mesin dan Perlengkapan Ytdl</p> <p>29. Kendaraan Bermotor, Trailer dan Semi Trailer</p> <p>30. Alat Angkutan Lainnya</p> <p>31. Furnitur</p> <p>32. Pengolahan Lainnya</p> <p>33. Jasa Reparasi dan Pemasangan Mesin dan Peralatan.</p> | <p>16. <i>Wood, Products of Wood and Cork (Except Furniture), manufacture of Articles of Straw and Plaiting Materials, Bamboo, Rattan and Kinds</i></p> <p>17. <i>Paper and Paper Products</i></p> <p>18. <i>Printing and Reproduction of Recorded Media</i></p> <p>19. <i>Coke and Refined Petroleum Products</i></p> <p>20. <i>Chemicals and Chemical Products</i></p> <p>21. <i>Pharmaceuticals, Medicinal Chemical and Botanical Products</i></p> <p>22. <i>Rubber and Plastic Products</i></p> <p>23. <i>Other Non Metallic Mineral Products</i></p> <p>24. <i>Basic Metals</i></p> <p>25. <i>Fabricated Metal Products, Excepts Machinery and Equipment</i></p> <p>26. <i>Computers, Electronic and Optical Products</i></p> <p>27. <i>Electrical Equipment</i></p> <p>28. <i>Machinery and Equipment N.E.C</i></p> <p>29. <i>Motor Vehicles, Trailers and Semi Trailers</i></p> <p>30. <i>Other Transport Equipment</i></p> <p>31. <i>Furniture</i></p> <p>32. <i>Other Manufacturing</i></p> <p>33. <i>Repair and Installation of Machinery and Equipment.</i></p> |
|---|--|
7. Pengumpulan data Industri Mikro dan Kecil dilakukan melalui Survei Industri Mikro dan Kecil Tahunan. Dari data tersebut dihasilkan
7. *The data collection of Micro and Small scale manufacturing is conducted through The Annual Micro and Small scale*

angka estimasi populasi Industri Mikro dan Kecil serta karakteristik lainnya. seperti banyaknya tenaga kerja, pengeluaran untuk tenaga kerja, biaya input, nilai output dan nilai tambah.

*manufacturing Survey. The data collected to produce estimate figures of population and other characteristics of Micro and Small scale Industry as Workers Engaged, labor cost, input, output, and value added.*

8. Mulai tahun 2011 pengumpulan data Industri Mikro dan Kecil juga dilakukan secara triwulanan, dengan mengamati panel sampel selama satu tahun. Dari data tersebut dihasilkan angka indeks produksi industri mikro dan kecil. Sesuai dengan jumlah sampel yang diteliti, maka indeks hanya dapat disajikan dalam 2-dijit ISIC revisi 4.
  9. Pelanggan adalah individu atau kelompok, baik rumah tangga, perusahaan atau institusi non profit yang membeli air bersih dari perusahaan air bersih.
  10. Air disalurkan adalah volume air bersih dari perusahaan air bersih.
  11. Kapasitas listrik terpasang adalah total kapasitas dari seluruh mesin pembangkit listrik yang dioperasikan.
  12. Listrik yang dibangkitkan adalah jumlah listrik yang dibangkitkan oleh seluruh mesin pembangkit listrik dan dinyatakan dalam satuan dasar Watt hours.
8. *Since 2011 the data collection of micro and small scale industries through the Micro and Small scale Industry Survey Quarterly with panel sample for a year. The collected data produce the production indices of micro and small scale industry. Using the number of sample, the indices can be calculated only in 2 digits of ISIC Revision 4.*
  9. *Customers are individuals or groups, whether household, company or non-profit institutions that buy water supply from water supply establishment.*
  10. *Distributed water is the volume of water supply from water supply establishment.*
  11. *Installed electricity capacity is the total capacity of all operated power plants machines.*
  12. *Electricity generated is the amount of electricity generated by all power plant engine in Watt hours standard unit.*

13. Jumlah listrik/gas/air bersih yang terjual/didistribusikan adalah banyaknya listrik/gas/air bersih yang disalurkan kepada para pelanggan.
13. *Sold/distributed electricity/gas/cleaned water is total electricity/gas/cleaned water distributed to customers.*
14. Kapasitas produksi potensial adalah hubungan antara output yang sebenarnya diproduksi dengan peralatan yang terpasang dan potensi output yang dapat diproduksi dengan peralatan terpasang tersebut, jika kapasitas sepenuhnya digunakan.
14. *Potential capacity production is relationship between output that is actually produced with the installed equipment, and the potential output which could be produced with it, if capacity was fully used.*
15. Volume air bersih yang disalurkan adalah banyaknya air bersih yang disalurkan oleh perusahaan air bersih (dalam satuan m<sup>3</sup>). Semakin besar volume air bersih yang disalurkan maka akan semakin terpenuhi kebutuhan konsumen akan air bersih.
15. *Volume of water distributed is the amount of water that can be distributed by the water company (in units of m<sup>3</sup>). The greater the volume of water distributed it will be increasingly fulfilled the needs of consumers for clean water.*



## ULASAN

### 6. 1. Industri

Data Industri di Kabupaten Dogiyai belum bisa ditampilkan karena belum tersedia data industri di Kabupaten Dogiyai.

### 6.2. Energi

Di tahun 2021 daya listrik terpasang di Kabupaten Dogiyai adalah 4000 KW dengan produksi listrik sebesar 10.663.017 KWh. Listrik terjual sebesar 1.440.338 KWh.

Jumlah pengguna listrik di Kabupaten Dogiyai pada tahun 2021 sebanyak 1.714 pelanggan.

## DESCRIPTION

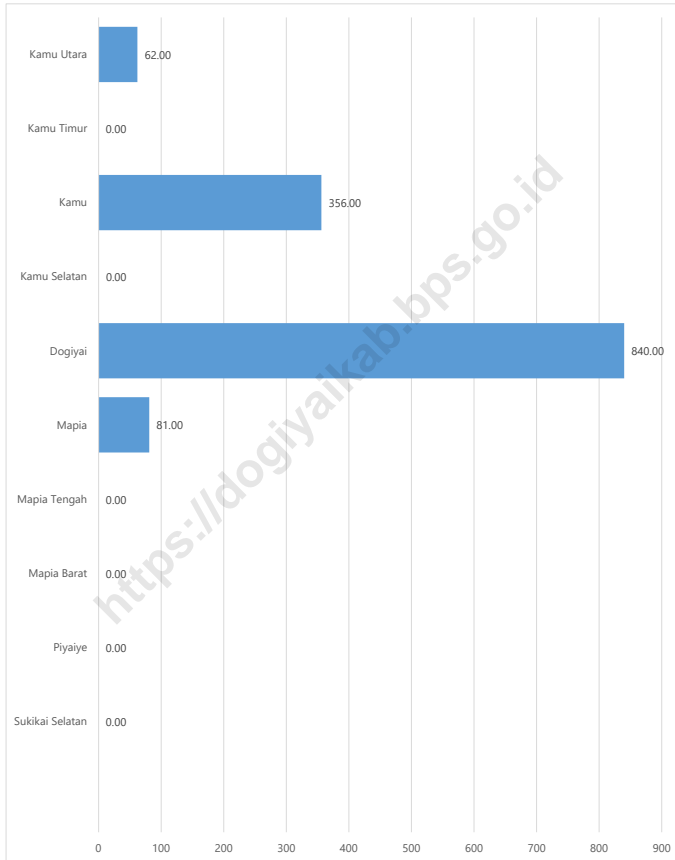
### 6.2. Industry

*Data on Industry conditions in Dogiyai Regency cannot be displayed because there is no Industry data available in Dogiyai Regency.*

### 6.2. Energy

*In 2020 installed electricity in Dogiyai Regency was 4000 KW with electricity production was 10.663.017 KWh. Sold electricity was 1.440.338 KWh.*

*The number of electricity consumers in Dogiyai Regency in 2021 was 1.714 customers.*

**Gambar**  
**Figures** 6.4**Jumlah Pelanggan Listrik Menurut Distrik di Kabupaten Dogiyai, 2020**  
**Number of Registered Electricity Costumers by Distrik in Dogiyai Regency, 2020**

Sumber/Source: PT. PLN Persero Cabang Dogiyai/State Electricity Company of Dogiyai Regency

## 6.1 INDUSTRI BESAR DAN SEDANG LARGE AND MEDIUM MANUFACTURING INDUSTRY

**Tabel** 6.1.1 **Jumlah Perusahaan, Tenaga Kerja, Investasi, dan Nilai Produksi pada Industri Besar dan Sedang Menurut Kabupaten di Wilayah Adat Meepago, 2017**  
*Number of Companies, Employees, Investment, and Production Value in Large and Medium Industries by Regency in Traditional Region Meepago, 2017*

Wilayah Adat Meepago <i>Traditional Region Meepago</i>	Perusahaan <i>Number of Companies</i>	Tenaga Kerja <i>Number of Employees</i>	Investasi (ribu rupiah) <i>Investment (thousand rupiahs)</i>	Nilai Produksi (ribu rupiah) <i>Production Value (thousand rupiahs)</i>
(1)	(2)	(3)	(4)	
1. Nabire	2	62	-	104 059 170
2. Dogiyai	-	-	-	-
3. Deiyai	-	-	-	-
4. Paniai	-	-	-	-
5. Intan Jaya	-	-	-	-
6. Mimika	5	166	14 953 454	42 564 389

Sumber/Source: BPS, Survei Industri Besar dan Sedang/ *BPS-Statistics Indonesia, Large and Medium Industry Survey*

**Tabel**  
**Table 6.1.2****Jumlah Perusahaan dan Tenaga Kerja Menurut Klasifikasi Industri pada Industri Besar dan Sedang diKabupaten Dogiyai, 2020**  
**Number of Companies and Employees by Industrial Classification in Large and Medium Industries in Dogiyai Regency, 2020**

	<b>Klasifikasi Industri</b> <i>Industrial Classification</i>	<b>Perusahaan</b> <i>Number of Companies</i>	<b>Tenaga Kerja</b> <i>Number of Employees</i>
	(1)	(2)	(3)
10	Industri Makanan/ <i>Food</i>	...	...
11	Industri Minuman/ <i>Beverages</i>	...	...
12	Industri Pengolahan Tembakau/ <i>Tobacco Products</i>	...	...
13	Industri Tekstil/ <i>Textiles</i>	...	...
14	Industri Pakaian Jadi/ <i>Wearing Apparels</i>	...	...
15	Industri Kulit, Barang dari Kulit dan Alas Kaki/ <i>Leather and Related Products, and Footwear</i>	...	...
16	Industri Kayu, Barang dari Kayu, Anyaman Rotan/ <i>Wood, Products of Wood and Cork, Rattan and Kinds</i>	...	...
17	Industri Kertas dan Barang dari Kertas/ <i>Paper and Paper Products</i>	...	...
18	Industri Percetakan dan Reproduksi Media Rekaman/ <i>Printing and Reproduction of Recorded Media</i>	...	...
19	Industri Produk dari Batu Bara & Pengilangan Minyak Bumi/ <i>Coke and Refined Petroleum Products</i>	...	...
20	Industri Bahan Kimia dan barang dari Bahan Kimia/ <i>Chemicals and Chemical Products</i>	...	...
21	Industri farmasi, Obat dan Obat Tradisional/ <i>Pharmaceuticals, Medicinal Chemical and Botanical Products</i>	...	...
22	Industri Karet, Barang Dari Karet dan Plastik/ <i>Rubber and Plastic Products</i>	...	...
23	Industri Barang Galian Bukan Logam/ <i>Other Non Metallic Mineral Products</i>	...	...
24	Industri Logam dasar/ <i>Basic Metals</i>	...	...
25	Industri Barang Logam, bukan Mesin & Peralatannya/ <i>Fabricated Metal Products, Excepts Machinery and Equipment</i>	...	...

Lanjutan Tabel/*Continued Table 6.1.2*

<b>Klasifikasi Industri</b> <i>Industrial Classification</i>		<b>Perusahaan</b> <i>Number of Companies</i>	<b>Tenaga Kerja</b> <i>Number of Employees</i>
(1)		(2)	(3)
26	Industri Komputer, Barang Elektronik dan Optik/ <i>Computers, Electronic and Optical Products</i>	...	...
27	Industri Peralatan Listrik/ <i>Electrical Equipment</i>	...	...
28	Industri Mesin dan perlengkapan YTDL/ <i>Machinery and Equipment N.E.C</i>	...	...
29	Industri Kendaraan Bermotor/ <i>Motor Vehicles, Trailers and Semi Trailers</i>	...	...
30	Industri Alat Angkutan Lainnya/ <i>Other Transport Equipment</i>	...	...
31	Industri Furnitur/ <i>Furniture</i>	...	...
32	Industri pengolahan Lainnya/ <i>Other Manufacturing</i>	...	...
33	Jasa Reparasi dan Pemasangan Mesin dan Peralatan/ <i>Repair and Installation of Machinery and Equipment</i>	...	...
<b>Jumlah/Total</b>		...	...

Sumber/*Source*: BPS, Survei Industri Besar dan Sedang/ *BPS-Statistics Indonesia, Large and Medium Industry Survey*

## 6.2 INDUSTRI MIKRO DAN KECIL MICRO AND SMALL MANUFACTURING INDUSTRY

**Tabel 6.2.1** Jumlah Perusahaan, Tenaga Kerja, Investasi, dan Nilai Produksi pada Industri Mikro dan Kecil Menurut Kabupaten di Wilayah Adat Meepago, 2018  
*Number of Companies, Employees, Investment, and Production Value in Micro and Small Industries by Regency in Traditional Region Meepago, 2018*

Wilayah Adat Meepago <i>Traditional Region Meepago</i>	Perusahaan <i>Number of Companies</i>	Tenaga Kerja <i>Number of Employees</i>	Investasi (ribu rupiah) <i>Investment (thousand rupiahs)</i>	Nilai Produksi (ribu rupiah) <i>Production Value (thousand rupiahs)</i>
(1)	(2)	(3)	(4)	
1. Nabire	614	1 106	...	110 191 443
2. Dogiyai	-	-	...	-
3. Deiyai	802	1 038	...	17 461 767
4. Paniai	61	61	...	633 141
5. Intan Jaya	-	-	...	-
6. Mimika	794	1 523	...	123 277 613

Sumber/Source: BPS, Survei Industri Besar dan Sedang/ *BPS-Statistics Indonesia, Large and Medium Industry Survey*

**Tabel**  
**Table 6.2.2**

**Jumlah Perusahaan dan Tenaga Kerja Menurut Klasifikasi Industri pada Industri Mikro dan Kecil di Kabupaten Dogiyai, 2021**  
**Number of Companies and Employees by Industrial Classification in Micro and Small Industries in Dogiyai Regency, 2021**

	<b>Klasifikasi Industri</b> <i>Industrial Classification</i>	<b>Perusahaan</b> <i>Number of Companies</i>	<b>Tenaga Kerja</b> <i>Number of Employees</i>
	(1)	(2)	(3)
10	Industri Makanan/ <i>Food</i>	...	...
11	Industri Minuman/ <i>Beverages</i>	...	...
12	Industri Pengolahan Tembakau/ <i>Tobacco Products</i>	...	...
13	Industri Tekstil/ <i>Textiles</i>	...	...
14	Industri Pakaian Jadi/ <i>Wearing Apparels</i>	...	...
15	Industri Kulit, Barang dari Kulit dan Alas Kaki/ <i>Leather and Related Products, and Footwear</i>	...	...
16	Industri Kayu, Barang dari Kayu, Anyaman Rotan/ <i>Wood, Products of Wood and Cork, Rattan and Kinds</i>	...	...
17	Industri Kertas dan Barang dari Kertas/ <i>Paper and Paper Products</i>	...	...
18	Industri Percetakan dan Reproduksi Media Rekaman/ <i>Printing and Reproduction of Recorded Media</i>	...	...
19	Industri Produk dari Batu Bara & Pengilangan Minyak Bumi/ <i>Coke and Refined Petroleum Products</i>	...	...
20	Industri Bahan Kimia dan barang dari Bahan Kimia/ <i>Chemicals and Chemical Products</i>	...	...
21	Industri farmasi, Obat dan Obat Tradisional/ <i>Pharmaceuticals, Medicinal Chemical and Botanical Products</i>	...	...
22	Industri Karet, Barang Dari Karet dan Plastik/ <i>Rubber and Plastic Products</i>	...	...
23	Industri Barang Galian Bukan Logam/ <i>Other Non Metallic Mineral Products</i>	...	...
24	Industri Logam dasar/ <i>Basic Metals</i>	...	...
25	Industri Barang Logam, bukan Mesin & Peralatannya/ <i>Fabricated Metal Products, Excepts Machinery and Equipment</i>	...	...

Lanjutan Tabel/*Continued Table 6.2.2*

	<b>Klasifikasi Industri</b> <i>Industrial Classification</i>	<b>Perusahaan</b> <i>Number of Companies</i>	<b>Tenaga Kerja</b> <i>Number of Employees</i>
	(1)	(2)	(3)
26	Industri Komputer, Barang Elektronika dan Optik/ <i>Computers, Electronic and Optical Products</i>	...	...
27	Industri Peralatan Listrik/ <i>Electrical Equipment</i>	...	...
28	Industri Mesin dan perlengkapan YTDL/ <i>Machinery and Equipment N.E.C</i>	...	...
29	Industri Kendaraan Bermotor/ <i>Motor Vehicles, Trailers and Semi Trailers</i>	...	...
30	Industri Alat Angkutan Lainnya/ <i>Other Transport Equipment</i>	...	...
31	Industri Furnitur/ <i>Furniture</i>	...	...
32	Industri pengolahan Lainnya/ <i>Other Manufacturing</i>	...	...
33	Jasa Reparasi dan Pemasangan Mesin dan Peralatan/ <i>Repair and Installation of Machinery and Equipment</i>	...	...
	<b>Jumlah/Total</b>	...	...

Sumber/Source: BPS, Survei Industri Mikro dan Kecil/BPS-Statistics Indonesia, Micro and Small Industry Survey



### 6.3 ENERGI ENERGY

**Tabel 6.3.1** Daya Terpasang, Produksi, dan Distribusi Listrik PT. PLN (Persero) pada Cabang/Ranting PLN Menurut Distrik di Kabupaten Dogiyai, 2021  
*Installed Electricity Power, Production, and Distribution of PT. PLN (Persero) at PLN Branch by District in Dogiyai Regency, 2021*

Distrik District	Daya Terpasang Installed Electricity Power (KW)	Produksi Listrik Electricity Production (KWh)	Listrik Terjual Electricity Sold (KWh)	Dipakai Sendiri Own Used (KWh)	Susut/ Hilang Shrinkage/ Lost (KWh)
(1)	(2)	(3)	(4)	(5)	(6)
1. Sukikai Selatan	-	-	-	-	-
2. Piyaiye	-	-	-	-	-
3. Mapia Barat	-	-	-	-	-
4. Mapia Tengah	-	-	-	-	-
5. Mapia	-	-	-	-	-
6. Dogiyai	-	-	-	-	-
7. Kamu Selatan	-	-	-	-	-
8. Kamu	-	-	-	-	-
9. Kamu Timur	-	-	-	-	-
10. Kamu Utara	-	-	-	-	-
<b>Dogiyai</b>	<b>4 000,00</b>	<b>10 663 017</b>	<b>1 440 338</b>	-	-

Sumber/Source: PT. PLN Persero Cabang Dogiyai/State Electricity Company of Dogiyai Regency

**Tabel**  
**Table** 6.3.2**Jumlah Pelanggan Listrik Menurut Distrik di Kabupaten Dogiyai, 2017–2021**  
**Number of Electricity Customers by District in Dogiyai Regency, 2017–2021**

<b>Distrik District</b>	<b>2017</b>	<b>2018</b>	<b>2019</b>	<b>2020</b>	<b>2021</b>
(1)	(2)	(3)	(4)	(5)	(6)
1. Sukikai Selatan	-	-	-	-	-
2. Piyaiye	-	-	-	-	-
3. Mapia Barat	-	-	-	-	-
4. Mapia Tengah	-	-	-	-	-
5. Mapia	-	-	-	-	-
6. Dogiyai	-	-	-	-	-
7. Kamu Selatan	-	-	-	-	-
8. Kamu	-	-	-	-	-
9. Kamu Timur	-	-	-	-	-
10. Kamu Utara	-	-	-	-	-
<b>Dogiyai</b>	<b>-</b>	<b>-</b>	<b>739</b>	<b>1 218</b>	<b>1 714</b>

Sumber/Source: PT. PLN Persero Cabang Dogiyai/State Electricity Company of Dogiyai Regency

**Tabel**  
**Table** 6.3.3**Jumlah Produksi Pembangkit PLTD di Kabupaten Dogiyai,  
2018–2020**  
**Number of Product PLTD in Dogiyai Regency, 2018  
–2020**

<b>Distrik District</b>	<b>2018 (kWh)</b>	<b>2019 (kWh)</b>	<b>2020 (kWh)</b>
(1)	(2)	(3)	(4)
Januari/January	-	207,243	228,610
Februari/February	-	172,200	194,220
Maret/March	-	211,200	229,417
April/April	-	207,300	225,086
Mei/May	-	204,600	215,967
Juni/June	-	200,100	204,241
Juli/July	-	225,000	229,894
Agustus/August	-	201,600	250,932
September/September	-	174,900	280,494
Oktober/October	-	218,155	294,195
November/November	-	185,455	278,735
Desember/December	-	173,679	304,729
<b>Dogiyai</b>	<b>-</b>	<b>2 381,43</b>	<b>2 936,52</b>

Sumber/Source: PT. PLN Persero Cabang Dogiyai/State Electricity Company of Dogiyai Regency

**Tabel**  
**Table 6.3.4****Jumlah Pelanggan dan Air yang Disalurkan Menurut  
Distrik di Kabupaten Dogiyai, 2021**  
**Number of Customers and Distributed Water by District in  
Dogiyai Regency, 2021**

Distrik District	Pelanggan Number of Customers	Air Disalurkan Distributed Water (m <sup>3</sup> )	Nilai Value (Rp)
(1)	(2)	(3)	(4)
1. Sukikai Selatan	...	...	...
2. Piyaiye	...	...	...
3. Mapia Barat	...	...	...
4. Mapia Tengah	...	...	...
5. Mapia	...	...	...
6. Dogiyai	...	...	...
7. Kamu Selatan	...	...	...
8. Kamu	...	...	...
9. Kamu Timur	...	...	...
10. Kamu Utara	...	...	...
<b>Dogiyai</b>			
<b>2021</b>	...	...	...
<b>2020</b>	...	...	...
<b>2019</b>	...	...	...

Catatan/Note: ...

Sumber/Source: ...

**6.4 KONSTRUKSI  
CONSTRUCTION**

**Tabel** 6.4.1 **Banyaknya Perusahaan/Usaha Konstruksi Menurut Kualifikasi di Kabupaten Dogiyai, 2015 - 2020**  
**Table** **Number of Construction Enterprise by Qualification in Dogiyai Regency, 2016 - 2021**

Tahun Year	Kecil/ Small	Menengah/ Medium	Besar/ Large	Non Kualifikasi	Jumlah/ Total
(1)	(2)	(3)	(4)	(5)	(6)
2016					
2017					
2018					
2019					
2020					
2021					

Sumber/Source: BPS Provinsi Papua/BPS-Statistics of Papua

**Tabel**  
**Table** 6.4.2**Banyaknya Perusahaan/Usaha Konstruksi Menurut Badan Hukum di Kabupaten Dogiyai, 2016 - 2021**  
**Number of Construction Enterprise by Business Entities in Dogiyai Regency, 2016 - 2021**

Tahun Year	Kecil/ Small	Menengah/ Medium	Besar/ Large	Non Kualifikasi	Jumlah/ Total
(1)	(2)	(3)	(4)	(5)	(6)
2016					
2017					
2018					
2019					
2020					
2021					

Sumber/Source: BPS Provinsi Papua/BPS-Statistics of Papua

**Tabel 6.4.3** Indeks Kemahalan Konstruksi (IKK) Menurut Kabupaten di Wilayah Adat Meepago, 2017 - 2021  
**Construction Cost Index ( CCI ) by Regency in Traditional Region Meepago, 2017 - 2021**

Wilayah Adat Meepago Traditional Region Meepago		2017	2018	2019	2020	2021
(1)		(2)	(3)	(4)		
1.	Nabire	147,53	150,45	148,12	138,70	131,74
2.	Dogiyai	209,49	236,53	224,53	213,51	212,94
3.	Deiyai	229,29	253,83	238,89	229,01	238,23
4.	Paniai	225,31	250,29	241,21	229,51	235,44
5.	Intan Jaya	412,52	441,38	439,11	436,39	447,97
6.	Mimika	148,00	150,54	133,19	125,93	131,79

Sumber/Source: BPS Provinsi Papua/BPS-Statistics of Papua

# Bab

Chapter

# 07

# Pariwisata Tourism



## Jumlah Akomodasi Hotel Non Bintang dan Akomodasi Lain di Wilayah Adat Meepago, 2021

*Number of Accommodation in Non Classified Hotel and Other Accommodation in Traditional Region of Meepago, 2021*

**Nabire**

**22**

Unit

**Paniai**

**03**

Unit

**Mimika**

**32**

Unit







**PENJELASAN TEKNIS****TECHNICAL NOTES**

1. Konsep dan definisi pariwisata mengikuti rekomendasi United Nations World Tourism Organization (UNWTO).
2. Wisatawan mancanegara (wisman) ialah setiap orang yang melakukan perjalanan ke suatu negara di luar negara tempat tinggalnya, kurang dari satu tahun, didorong oleh suatu tujuan utama (bisnis, berlibur, atau tujuan pribadi lainnya), selain untuk bekerja dengan penduduk negarayang dikunjungi. Definisi ini mencakup 2 (dua) kategori tamu mancanegara, yaitu :
  - a. Wisatawan (turis) ialah setiap pengunjung seperti definisi di atas yang tinggal paling sedikit 24 jam, akan tetapi tidak lebih dari 12 (dua belas) bulan di tempat yang dikunjungi, dengan maksud antara lain:
    - Personal: berlibur, rekreasi, mengunjungi teman atau keluarga, belajar atau pelatihan, kesehatan, olah raga, keagamaan, belanja, transit, dan lain-lain.
    - Bisnis dan profesional: menghadiri pertemuan, konferensi atau kongres, pameran dagang, konser pertunjukan, dan lain-lain.

1. *The concept and definition of tourism refers to the recommendations of the United Nations World Tourism Organization (UNWTO).*

2. *An International Visitor is any person taking a trip to a main destination outside his/her usual environment, for less than a year, for any main purpose (business, leisure or other personal purpose) other than to be employed by a resident entity in the country visited. This definition covers 2 (two) categories of foreign visitors, namely :*

- a. *“Tourist” is any visitor according to the definition above, staying at least 24 hours, but not more than 12 (twelve) months, in the place visited, with the intention of visiting, among others for the purposes of:*
  - *Personal: pleasure, recreation, visiting friends and relatives, study and training, health and medical care, sports, religion/pilgrimages, shopping, transit, etc.*
  - *Business and professional: attending meetings, conferences or congresses, trade fairs and exhibitions, concerts, shows, etc.*

- b. Pelancong ialah setiap pengunjung seperti definisi di atas yang tinggal kurang dari 24 jam di tempat yang dikunjungi (termasuk cruise passengers, yaitu setiap pengunjung yang tiba di suatu negara dengan kapal atau kereta api, di mana mereka tidak menginap di akomodasi yang tersedia di negara tersebut).
3. Usaha penyediaan akomodasi adalah usaha yang menyediakan pelayanan penginapan yang dapat dilengkapi dengan pelayanan pariwisata lainnya. Usaha penyediaan akomodasi dapat berupa hotel, vila, pondok wisata, bumi perkemahan, persinggahan karavan, dan akomodasi lainnya yang digunakan untuk tujuan pariwisata.
4. Hotel adalah penyediaan akomodasi secara harian berupa kamar-kamar di dalam satu bangunan yang dapat dilengkapi dengan jasa pelayanan makan dan minum, kegiatan hiburan dan atau fasilitas lainnya. Hotel terdiri dari hotel berbintang dan hotel non- bintang.
5. Hotel bintang adalah usaha penyediaan jasa pelayanan penginapan, makan minum serta jasa lainnya bagi umum dengan menggunakan sebagian atau seluruh bangunan. Usaha ini
- b. "Excursionist" is any visitor according to the definition above, staying less than 24 hours in the place visited (including cruise passengers, i.e. any visitor arriving in a country by ship or train, not staying in an accommodation available in the country).
3. The business of providing accommodation is a business that provides specialty services that can be equipped with other tourism services. It includes hotel, villa, cottage, camping, caravan stop, and other accommodation that are used for tourism purposes.
4. Hotel is a daily supply of accommodation rooms within a building which can be equipped with eating and drinking services, entertainment activities and/or other facilities. Hotel consists of a classified hotel and a non-classified hotel.
5. A classified hotel is the business of providing an accommodation, eating and drinking as well as other services for the public by using a building or a part of a building. It is managed commercially and

dikelola secara komersial serta memenuhi ketentuan persyaratan sebagai hotel bintang (termasuk berlian) yang ditetapkan dalam surat keputusan instansi yang membinanya. Misalnya hotel bintang lima, hotel bintang empat, dan seterusnya.

*meets specified requirements as a star hotel (including diamonds) set forth in the decree of fostering agency. For example, five star hotel, four star hotel, and so on.*

6. Tingkat penghunian kamar hotel adalah persentase banyaknya malam kamar yang dihuni terhadap banyaknya malam kamar yang tersedia.
7. Rata-rata lama tamu menginap adalah banyaknya malam tempat tidur yang terpakai (malam tamu) dengan banyaknya tamu yang menginap di hotel atau akomodasi lainnya.

6. *Room occupancy rate is the number of room-nights occupied divided by the number of room-nights available, multiplied by 100 percent.*
7. *Average length of stay is the number of bed-nights used (guest night) divided by the number of guests coming to spend the night at the accommodation.*

**ULASAN**

Data hotel di Kabupaten Dogiyai belum bisa ditampilkan karena belum tersedia data hotel di Kabupaten Dogiyai.

**DESCRIPTION**

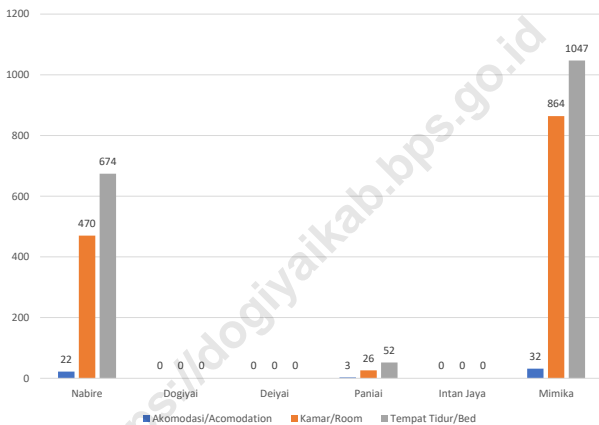
*Data on hotel conditions in Dogiyai Regency cannot be displayed because there is no hotel data available in Dogiyai Regency.*

<https://dogiyaikab.bps.go.id>



**Gambar** 7.1  
**Figures**

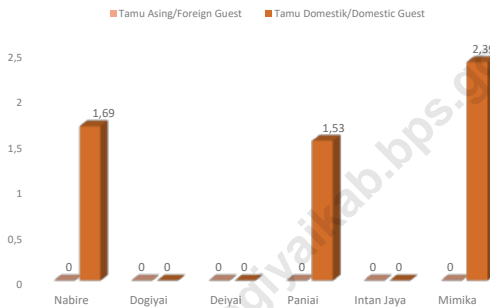
**Jumlah Akomodasi, Kamar, dan Tempat Tidur yang Tersedia pada Hotel Non Bintang dan Akomodasi Lainnya Menurut Kabupaten di Wilayah Meepago, 2021**  
**Number of Accommodations, Available Rooms and Beds in Non Classified Hotel and Other Accommodations by Regency in Traditional Region Meepago, 2021**



Sumber/Source : BPS, Survei Hotel Tahunan (VHTL)/BPS-Statistics Indonesia, Hotels Survey

**Gambar** 7.2  
**Figures**

**Rata-rata Lama Menginap Tamu Asing dan Tamu Domestik di Hotel Non Bintang Menurut Bulan (hari) Menurut Kabupaten di Wilayah Meepago, 2021**  
*Length Average of Stay of Foreign and Domestic Guests in Non Classified Hotel by Regency in Traditional Region Meepago, 2021*



Sumber/Source : BPS, Survei Jasa Akomodasi Bulanan (VHTS)/ BPS-Statistics Indonesia, Accommodation Survey



**Tabel**  
**Table 7.1**

**Jumlah Akomodasi, Kamar, dan Tempat Tidur yang Tersedia pada Hotel Non Bintang dan Akomodasi Lainnya Menurut Kabupaten di Wilayah Meepago, 2016-2021**  
**Number of Accommodations, Available Rooms and Beds in Non Classified Hotel and Other Accommodations by Regency in Traditional Region Meepago, 2016-2021**

Wilayah Adat Meepago <i>Traditional Region Meepago</i>		2016		
		Akomodasi <i>Accommodations</i>	Kamar <i>Rooms</i>	Tempat Tidur <i>Beds</i>
(1)		(2)	(3)	(4)
1.	Nabire	14	313	462
2.	Dogiyai	–	–	–
3.	Deiyai	–	–	–
4.	Paniai	3	29	51
5.	Intan Jaya	–	–	–
6.	Mimika	21	488	564

Sumber/Source: BPS, Survei Hotel Tahunan (VHTL)/BPS-Statistics Indonesia, Hotels Survey

Lanjutan Tabel/*Continued Table 7.1*

Wilayah Adat Meepago <i>Traditional Region Meepago</i>		2017		
		Akomodasi <i>Accommodations</i>	Kamar <i>Rooms</i>	Tempat Tidur <i>Beds</i>
(1)		(2)	(3)	(4)
1.	Nabire	16	367	508
2.	Dogiyai	–	–	–
3.	Deiyai	–	–	–
4.	Paniai	2	20	38
5.	Intan Jaya	–	–	–
6.	Mimika	26	639	763

Sumber/*Source*: BPS, Survei Hotel Tahunan (VHTL)/*BPS-Statistics Indonesia, Hotels Survey*

Lanjutan Tabel/*Continued Table 7.1*

Wilayah Adat Meepago <i>Traditional Region Meepago</i>		2018		
		Akomodasi <i>Accommodations</i>	Kamar <i>Rooms</i>	Tempat Tidur <i>Beds</i>
(1)		(2)	(3)	(4)
1.	Nabire	21	425	585
2.	Dogiyai	–	–	–
3.	Deiyai	–	–	–
4.	Paniai	3	27	47
5.	Intan Jaya	–	–	–
6.	Mimika	29	717	783

Sumber/*Source*: BPS, Survei Hotel Tahunan (VHTL)/*BPS-Statistics Indonesia, Hotels Survey*

Lanjutan Tabel/*Continued Table 7.1*

Wilayah Adat Meepago <i>Traditional Region Meepago</i>		2019		
		Akomodasi <i>Accommodations</i>	Kamar <i>Rooms</i>	Tempat Tidur <i>Beds</i>
(1)		(2)	(3)	(4)
1.	Nabire	22	454	627
2.	Dogiyai	–	–	–
3.	Deiyai	–	–	–
4.	Paniai	3	28	47
5.	Intan Jaya	–	–	–
6.	Mimika	27	616	739

Sumber/*Source*: BPS, Survei Hotel Tahunan (VHTL)/*BPS-Statistics Indonesia, Hotels Survey*

Lanjutan Tabel/*Continued Table 7.1*

Wilayah Adat Meepago <i>Traditional Region Meepago</i>		2020		
		Akomodasi <i>Accommodations</i>	Kamar <i>Rooms</i>	Tempat Tidur <i>Beds</i>
(1)		(2)	(3)	(4)
1.	Nabire	22	470	680
2.	Dogiyai	-	-	-
3.	Deiyai	-	-	-
4.	Paniai	3	26	44
5.	Intan Jaya	-	-	-
6.	Mimika	26	676	748

Sumber/*Source*: BPS, Survei Hotel Tahunan (VHTL)/BPS-Statistics Indonesia, *Hotels Survey*

Lanjutan Tabel/*Continued Table 7.1*

Wilayah Adat Meepago <i>Traditional Region Meepago</i>		2021		
		Akomodasi <i>Accommodations</i>	Kamar <i>Rooms</i>	Tempat Tidur <i>Beds</i>
(1)		(2)	(3)	(4)
1.	Nabire	22	470	674
2.	Dogiyai	–	–	–
3.	Deiyai	–	–	–
4.	Paniai	3	26	52
5.	Intan Jaya	–	–	–
6.	Mimika	32	864	1 047

Sumber/*Source*: BPS, Survei Hotel Tahunan (VHTL)/*BPS-Statistics Indonesia, Hotels Survey*

**Tabel  
Table 7.2**

**Rata-rata Lama Menginap Tamu Asing dan Tamu Domestik di Hotel Non Bintang Menurut Bulan (hari) Menurut Kabupaten di Wilayah Meepago, 2021**  
*Length Average of Stay of Foreign and Domestic Guests in Non Classified Hotel by Regency in Traditional Region Meepago, 2021*

	<b>Kabupaten/Kota Regency/Municipality</b>	<b>Tamu Asing Foreign Guests</b>	<b>Tamu Domestik Domestic Guests</b>
	(1)	(2)	(3)
1.	Nabire	-	1.69
2.	Dogiyai	-	-
3.	Deiyai	-	-
4.	Paniai	-	1.53
5.	Intan Jaya	-	-
6.	Mimika	-	2.39

Sumber/Source: BPS, Survei Jasa Akomodasi Bulanan (VHTS) / BPS-Statistics Indonesia, Accommodation Survey

**Tabel**  
**Table** 7.3

**Persentase Tingkat Penghunian Kamar Hotel dan Akomodasi Lainnya Menurut Jenis Hotel dan Bulan di Kabupaten Dogiyai, 2021<sup>x</sup>**  
*Occupancy Rate of Hotel and Other Accommodation Room by Hotel Type and Month in Dogiyai Regency, 2021<sup>x</sup>*

Bulan Month	Hotel Berbintang Classified Hotel	Hotel Nonbintang Non-Classified Hotel
(1)	(2)	(3)
Januari/ <i>January</i>		
Februari/ <i>February</i>		
Maret/ <i>March</i>		
April/ <i>April</i>		
Mei/ <i>May</i>		
Juni/ <i>June</i>		
Juli/ <i>July</i>		
Agustus/ <i>August</i>		
September/ <i>September</i>		
Oktober/ <i>October</i>		
November/ <i>November</i>		
Desember/ <i>December</i>		
<b>Nabire</b>		

Sumber/Source: BPS, Survei Jasa Akomodasi Bulanan (VHTS)/ *BPS-Statistics Indonesia, Accommodation Survey*



**Tabel**  
**Table** 7.4**Jumlah Rumah Makan/Restoran Menurut Distrik di  
Kabupaten Dogiyai, 2018–2021**  
**Number of Restaurants by District in Dogiyai Regency,  
2018–2021**

Distrik District	2018	2019	2020	2021
(1)	(2)	(3)	(4)	(5)
1. Sukikai Selatan				
2. Piyaiye				
3. Mapia Barat				
4. Mapia Tengah				
5. Mapia				
6. Dogiyai				
7. Kamu Selatan				
8. Kamu				
9. Kamu Timur				
10. Kamu Utara				
<b>Nabire</b>				

Sumber/Source: Dinas Kebudayaan dan Pariwisata Kabupaten Nabire/ *Tourism and Cultural Agency of Nabire Regency*

Bab

Chapter

08

# Transportasi dan Komunikasi

Transportation and Communication

## Panjang Jalan Aspal Menurut Kondisi Jalan, 2021

Length of Paved Roads by Condition of Roads, 2021

Baik

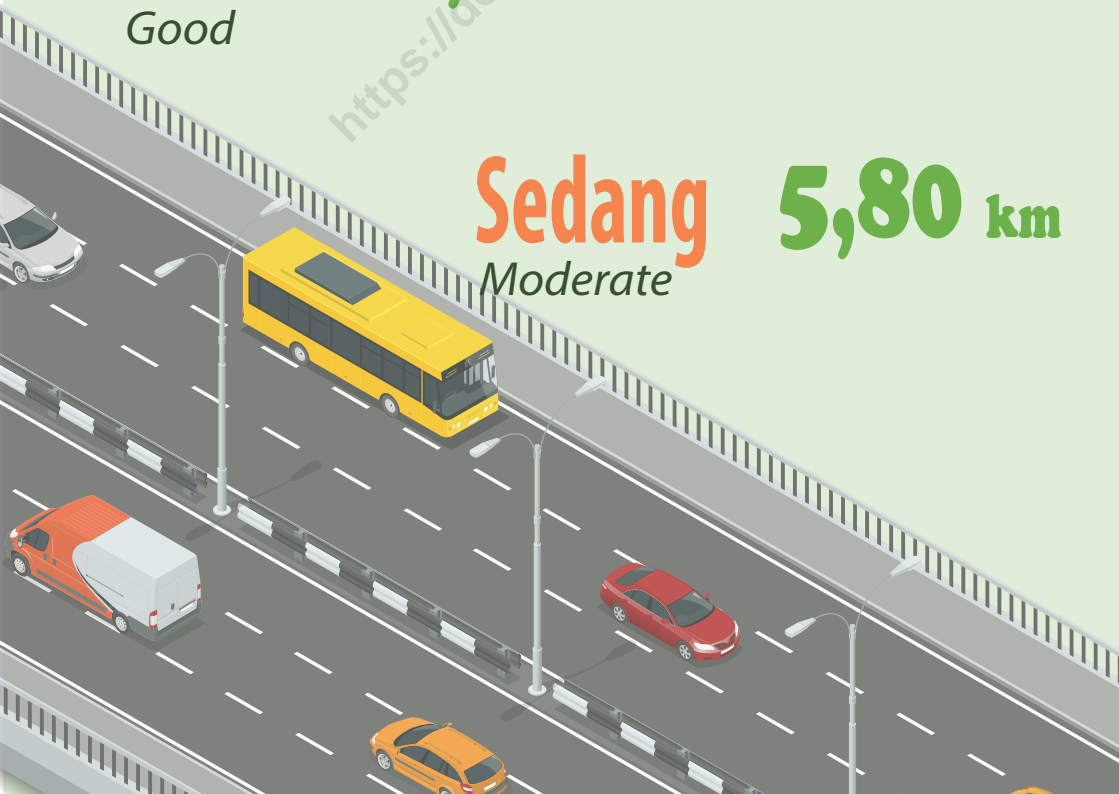
Good

16,10 km

Sedang

Moderate

5,80 km





**PENJELASAN TEKNIS****TECHNICAL NOTES**

1. Data transportasi dan komunikasi meliputi:
    - a. Panjang jalan
    - b. Kendaraan Bermotor
    - c. Pos dan telekomunikasi
  2. Kendaraan bermotor adalah setiap kendaraan yang digerakkan oleh peralatan teknik yang ada pada kendaraan tersebut, biasanya digunakan untuk angkutan orang atau barang di atas jalan raya selain kendaraan yang berjalan di atas rel. Kendaraan bermotor yang dicatat adalah semua jenis kendaraan kecuali kendaraan bermotor TNI/Polri dan Korps Diplomatik.
  3. Mobil adalah setiap kendaraan bermotor yang dilengkapi dengan tempat duduk untuk sebanyak-banyaknya delapan orang, tidak termasuk tempat duduk untuk pengemudi, baik dilengkapi atau tidak dilengkapi bagasi.
  4. Bis adalah setiap kendaraan bermotor yang dilengkapi dengan tempat duduk untuk lebih dari delapan orang, tidak termasuk tempat duduk untuk pengemudi, baik dilengkapi atau tidak dilengkapi bagasi.
  5. Truk adalah setiap kendaraan bermotor yang digunakan untuk angkutan barang, selain mobil
1. *Data on transportations and communications cover:*
    - a. *Length of road*
    - b. *Vehicle motors*
    - c. *Post and telecommunication*
  2. *Motor vehicles are any kind of vehicles motorized by machine set up in those vehicles, they are usually used for transporting peoples or goods on roads except vehicles moving along a railway line. The data cover all kinds of motor vehicles except those belong to Indonesia Army Force Indonesian State Police and Diplomatic Corps.*
  3. *Passenger cars are any motor vehicles with no more than eight seats, excluding seat for driver, it can be with or without hoot.*
  4. *Buses are large passenger cars having seats for more than eight passengers, excluding seat for driver, it can be with or without hoot.*
  5. *Trucks are any motor vehicles used to transport goods excluding passenger cars,*

- penumpang, mobil bis dan kendaraan bermotor roda dua.
6. Data panjang jalan negara dan jalan provinsi bersumber dari Balai Besar Pelaksanaan Jalan Nasional XVIII Jayapura & Dinas Pekerjaan Umum Provinsi Papua. Sedangkan jalan kabupaten/kota bersumber dari Dinas Pekerjaan Umum Kabupaten/Kota, diolah dari daftar PJ-II/5.
7. Kantor Pos adalah tempat pemberi pelayanan komunikasi tertulis dan atau surat elektronik, layanan paket, layanan logistik, layanan transaksi keuangan, dan layanan keagenan pos untuk kepentingan umum. Rumah pos berfungsi sama seperti kantor pos dan kantor pos pembantu, bedanya rumah pos biasanya terletak di daerah terpencil.
- buses, and motorcycles.
6. Data on the length of state and provincial roads were taken from the Ministry of Public Works, while the regency/city roads data were taken from Regency Public Works Offices, based on PJ-II/5 questionnaire.
7. Post Office is a service provider facility of written communication and or electronic mail, parcel service, logistics services, financial transaction services, and postal services to the public. Postal house has the same function as the post office and subsidiary of post office, the difference is that postal house is usually located in remote areas.

**ULASAN**

Berdasarkan data Balai Besar Pelaksanaan Jalan Nasional XVII Jayapura, Panjang Jalan di Kabupaten Dogiyai pada tahun 2021 mencapai 21,899 km dan semuanya adalah kewenangan negara.

Jumlah kantor pos Dogiyai pada tahun 2021 mencapai 1 unit di Distrik Dogiyai.

**DESCRIPTION**

*Based on data from the Jayapura XVII National Road Implementation Center, the length of roads in Dogiyai Regency in 2021 will reach 21,899 km and all of them are under the authority of the state.*

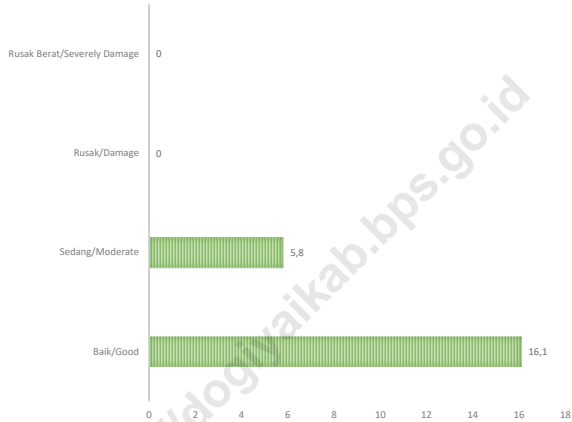
*The total number of the post office in Dogiyai regency in 2021 reached 1 units in Dogiyai District.*

<https://dogiyaikab.bps.go.id>



**Gambar** 8.1  
**Figures**

**Panjang Jalan Aspal Menurut Kondisi Jalan (km) di Kabupaten Dogiyai, 2020**  
***Length of Paved Roads by Road Condition (km) in Dogiyai Regency, 2020***

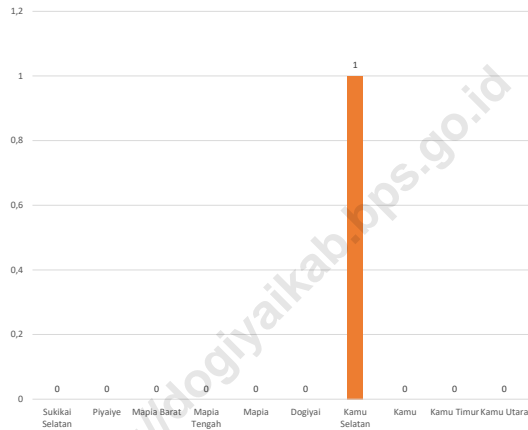


Sumber/Source : Balai Besar Pelaksanaan Jalan Nasional XVII Jayapura / National Road Implementation Centre XVIII Jayapura



**Gambar** 8.2  
**Figures**

**Jumlah Kantor Pos Menurut Distrik di Kabupaten Dogiyai, 2021**  
**Number of Post Offices by District in Dogiyai Regency, 2021**



Sumber/Source : PT. Pos Indonesia (Persero) Kantor Pos Dogiyai / Indonesia Post Office Company, Dogiyai Post Office

## 8.1 TRANSPORTASI TRANSPORTATION

**Tabel 8.1.1** Panjang Jalan<sup>1</sup> Menurut Tingkat Kewenangan Pemerintahan di Kabupaten Dogiyai (km), 2019-2021  
**Table 8.1.1** Length of Roads<sup>1</sup> by Level of Government Authority in Dogiyai Regency (km), 2019–2021

Tingkat Kewenangan Pemerintahan Level of Government Authority	2019	2020	2021
(1)	(2)	(3)	(4)
Negara <sup>2</sup> /State <sup>2</sup>	98	21,899	21,899
Provinsi/Province	-	-	-
Kabupaten/Kota Regency/Municipality	98	21,899	21,899
<b>Jumlah/Total</b>			

Catatan/Note: <sup>1</sup> Data tidak termasuk panjang jalan tol/Excluding toll road

<sup>2</sup> Berdasarkan Keputusan Menteri Pekerjaan Umum dan Perumahan Rakyat No. 248/KPTS/M/2015/Based on Public Work and Public Housing Ministerial Decree No. 248/KPTS/M/2015

Sumber/Source: Balai Besar Pelaksanaan Jalan Nasional XVII Jayapura/ / National Road Implementation Centre XVIII Jayapura

**Tabel 8.1.2** Panjang Jalan Menurut Jenis Permukaan Jalan di Kabupaten Dogiyai (km), 2019–2021  
**Table 8.1.2** Length of Roads by Type of Road Surface in Dogiyai Regency (km), 2018–2020

Jenis Permukaan Jalan Type of Road Surface	2019	2020	2021
(1)	(2)	(3)	(4)
Aspal/Paved	...	...	21,90
Kerikil/Gravel	...	...	-
Tanah/Soil	...	...	-
Lainnya/Others	...	...	-
<b>Jumlah/Total</b>	...	...	<b>21,90</b>

Catatan/Note: ...

Sumber/Source: Balai Besar Pelaksanaan Jalan Nasional XVII Jayapura / National Road Implementation Centre XVIII Jayapura

**Tabel 8.1.3** Panjang Jalan Aspal Menurut Kondisi Jalan di Kabupaten Dogiyai (km), 2019–2021  
**Table 8.1.3** Length of Paved Roads by Condition of Roads in Dogiyai Regency (km), 2019–2021

Kondisi Jalan Condition of Roads	2019	2020	2021
(1)	(2)	(3)	(4)
Baik/Good	...	...	16,10
Sedang/Moderate	...	...	5,80
Rusak/Damage	...	...	-
Rusak Berat/Severely Damage	...	...	-
<b>Jumlah/Total</b>	...	...	<b>21,90</b>

Catatan/Note: ...

Sumber/Source: Balai Besar Pelaksanaan Jalan Nasional XVII Jayapura / National Road Implementation Centre XVIII Jayapura

**Tabel 8.1.4** Jumlah Kendaraan Bermotor Menurut Jenis Kendaraan di Kabupaten Dogiyai (unit), 2017–2021  
**Table** *Number of Registered Motor Vehicles by Type of Motor Vehicles in Dogiyai Regency (units), 2017–2021*

Akhir Tahun End of Year	Mobil Penumpang Passenger Cars	Bus Buses	Truk Trucks	Sepeda Motor Motor-cycles	Jumlah Total
(1)	(2)	(3)	(4)	(5)	(6)
2017					
2018					
2019					
2020					
2021					

Catatan/Note: ...

Sumber/Source: Kantor UPTB /Samsat Dogiyai / UPTB Samsat of Dogiyai Regency

**Tabel**  
**Table** 8.1.5

**Banyaknya Lalu Lintas Pesawat Udara dan Penumpang di Bandar Udara Moanamani, 2021**  
**Number of Air Traffic and Passenger Air Traffic in Moanamani Airport, 2021**

Bulan Month	Pesawat/Aircraft		Penumpang/Passenger	
	Datang Arrival	Berangkat Depature	Datang Arrival	Berangkat Depature
(1)	(2)	(3)	(4)	(5)
Januari/January	17	17	113	77
Februari/February	11	11	46	70
Maret/March	10	10	64	56
April/April	8	8	59	55
Mei/May	10	10	76	91
Juni/June	10	10	98	94
Juli/July	4	4	40	40
Agustus/August	4	4	18	20
September/September	10	10	67	87
Oktober/October	27	27	116	115
November/November	9	9	73	79
Desember/December	36	36	332	134
<b>Kabupaten Nabire</b>				
2021	156	156	1 102	918
2020	174	179	920	987
2019	209	205	1 135	714

Sumber/Source: Ditjen Perhubungan Udara Kantor UPBU Kelas III Moanamani/General Directorate of Civil Aviation Office UPBU Class III Moanamani

**Tabel**  
**Table** 8.1.6**Banyaknya Lalu Lintas Bagasi Pesawat dan Bongkar Muat  
Barang di Bandara Udara Moanamani, 2021**  
**Number of Baggage Air Traffic and Cargo Loaded in  
Moanamani Airport, 2021**

Bulan Month	Banyaknya Bagasi (kg) Number of Baggage (Kg)		Banyaknya Barang (Kg) Number of Cargo (Kg)	
	Bongkar Unloaded	Muat Loaded	Bongkar Unloaded	Muat Loaded
(1)	(2)	(3)	(4)	(5)
Januari/January	916	2 683	-	-
Februari/February	219	751	-	-
Maret/March	627	562	-	-
April/April	-	-	-	-
Mei/May	5 114	5 711	-	-
Juni/June	-	-	-	-
Juli/July	392	313	-	-
Agustus/August	119	71	-	-
September/September	670	710	-	-
Oktober/October	555	2 185	-	-
November/November	488	466	-	-
Desember/December	1 933	597	-	-
<b>Kabupaten Nabire</b>				
2021	10 943	14 049	-	-
2020	7 354	4 420	98	12 760
2019	21 151	25 968	-	-

Sumber/Source: Ditjen Perhubungan Udara Kantor UPBU Kelas III Moanamani/General Directorate of Civil Aviation Office UPBU Class III Moanamani

## 8.2 KOMUNIKASI COMMUNICATION

**Tabel 8.2.1** Banyaknya Kantor Pos, Kantor Pos Tambahan, Pos Pembantu, dan Rumah Pos di Kabupaten Dogiyai Menurut Kecamatan, 2021  
*Number of Post Office, Additional Post Office, Auxiliary Post, and Mailing House in Dogiyai Regency by District, 2021*

Distrik <i>District</i>	Kantor Pos <i>Post Office</i>	Kantor Pos Tambahan <i>Additional Post Office</i>	Pos Pembantu <i>Auxiliary Post</i>	Rumah Pos <i>Post House</i>
(1)	(2)	(3)	(4)	(5)
1. Sukikai Selatan	-	-	-	-
2. Piyaiye	-	-	-	-
3. Mapia Barat	-	-	-	-
4. Mapia Tengah	-	-	-	-
5. Mapia	-	-	-	-
6. Dogiyai	-	-	-	-
7. Kamu Selatan	1	-	-	-
8. Kamu	-	-	-	-
9. Kamu Timur	-	-	-	-
10. Kamu Utara	-	-	-	-
<b>Dogiyai</b>				
<b>2021</b>	<b>1</b>	<b>-</b>	<b>-</b>	<b>-</b>
<b>2020</b>	<b>...</b>	<b>...</b>	<b>1</b>	<b>...</b>
<b>2019</b>	<b>...</b>	<b>...</b>	<b>1</b>	<b>...</b>

Catatan/Note: ...

Sumber/Source: PT. Pos Indonesia (Persero) Kantor Pos Dogiyai / *Indonesia Post Office Company, Dogiyai Post Office*



Tabel  
Table 8.2.2

**Banyaknya Lalu Lintas Surat Pos Berdasarkan Jenis Pengiriman Melalui Kantor Pos/Pos Pembantu Menurut Kecamatan, 2021**  
**Number of Traffic Post Mail by Delivery Type via Post Office/ Auxilliary Post by District, 2021**

Distrik District	Surat Pos/ Post Mail			
	Biasa Regular	Khusus Particular	Ekspres Express	Luar Negeri Foreign
(1)	(2)	(3)	(4)	(5)
1. Sukikai Selatan	-	-	-	-
2. Piyaiye	-	-	-	-
3. Mapia Barat	-	-	-	-
4. Mapia Tengah	-	-	-	-
5. Mapia	-	-	-	-
6. Dogiyai	-	21	-	-
7. Kamu Selatan	-	-	-	-
8. Kamu	-	-	-	-
9. Kamu Timur	-	-	-	-
10. Kamu Utara	-	-	-	-
<b>Dogiyai</b>	-	<b>21</b>	-	-

Catatan/Note: ...

Sumber/Source: PT. Pos Indonesia (Persero) Kantor Pos Dogiyai / Indonesia Post Office Company, Dogiyai Post Office

**Tabel** 8.2.3  
**Table**

**Banyaknya Lalu Lintas Paket Pos Berdasarkan Jenis Pengiriman Melalui Kantor Pos/Pos Pembantu Menurut Kecamatan, 2021**  
**Number of Traffic Post Package by Delivery Type via Post Office/Auxilliary Post by District, 2021**

Distrik <i>District</i>	Paket Pos/ <i>Post Package</i>			
	Biasa <i>Regular</i>	Khusus <i>Particular</i>	Ekspres <i>Express</i>	Luar Negeri <i>Foreign</i>
(1)	(2)	(3)	(4)	(5)
1. Sukikai Selatan	-	-	-	-
2. Piyaiye	-	-	-	-
3. Mapia Barat	-	-	-	-
4. Mapia Tengah	-	-	-	-
5. Mapia	-	-	-	-
6. Dogiyai	7	63	-	-
7. Kamu Selatan	-	-	-	-
8. Kamu	-	-	-	-
9. Kamu Timur	-	-	-	-
10. Kamu Utara	-	-	-	-
<b>Dogiyai</b>	<b>7</b>	<b>63</b>	<b>-</b>	<b>-</b>

Catatan/Note: ...

Sumber/Source: PT. Pos Indonesia (Persero) Kantor Pos Dogiyai / *Indonesia Post Office Company, Dogiyai Post Office*

**Tabel**  
**Table** 8.2.4

**Lalu Lintas Wesel Pos yang Dikirim Untuk dalam Negeri Melalui Kantor Pos/Pos Pembantu Menurut Kecamatan, 2021**  
**Money Order Sent for Domestic and International Direction via Post Office and Auxilliary Post by District, 2021**

Distrik <i>District</i>	Dalam Negeri/ <i>Domestic</i>		Luar Negeri/ <i>International</i>	
	Banyaknya <i>Number of Sending</i>	Nilai (Rp) <i>Amount (Rp)</i>	Banyaknya <i>Number of Sending</i>	Nilai (Rp) <i>Amount (Rp)</i>
(1)	(2)	(3)	(4)	(5)
1. Sukikai Selatan	-	-	-	-
2. Piyaiye	-	-	-	-
3. Mapia Barat	-	-	-	-
4. Mapia Tengah	-	-	-	-
5. Mapia	-	-	-	-
6. Dogiyai	4 815	50 002 992 001	-	-
7. Kamu Selatan	-	-	-	-
8. Kamu	-	-	-	-
9. Kamu Timur	-	-	-	-
10. Kamu Utara	-	-	-	-
<b>Dogiyai</b>	<b>4 815</b>	<b>50 002 992 001</b>	<b>-</b>	<b>-</b>

Catatan/Note: ...

Sumber/Source: PT. Pos Indonesia (Persero) Kantor Pos Dogiyai / *Indonesia Post Office Company, Dogiyai Post Office*

**Tabel**  
**Table** 8.2.5

**Lalu Lintas Wesel Pos yang Diterima Untuk dalam Negeri  
Melalui Kantor Pos/Pos Pembantu Menurut Kecamatan,  
2021**  
*Money Order Received for Domestic and International  
Direction via Post Office and Auxilliary Post by District,  
2021*

Distrik <i>District</i>	Dalam Negeri/ <i>Domestic</i>		Luar Negeri/ <i>International</i>	
	Banyaknya <i>Number of Sending</i>	Nilai (Rp) <i>Amount (Rp)</i>	Banyaknya <i>Number of Sending</i>	Nilai (Rp) <i>Amount (Rp)</i>
(1)	(2)	(3)	(4)	(5)
1. Sukikai Selatan	-	-	-	-
2. Piyaiye	-	-	-	-
3. Mapia Barat	-	-	-	-
4. Mapia Tengah	-	-	-	-
5. Mapia	-	-	-	-
6. Dogiyai	182	546 525 400	1	3 408 100
7. Kamu Selatan	-	-	-	-
8. Kamu	-	-	-	-
9. Kamu Timur	-	-	-	-
10. Kamu Utara	-	-	-	-
<b>Dogiyai</b>	<b>182</b>	<b>546 525 400</b>	<b>1</b>	<b>3 408 100</b>

Catatan/Note: ...

Sumber/Source: PPT. Pos Indonesia (Persero) Kantor Pos Dogiyai / *Indonesia Post Office Company, Dogiyai Post Office*



# Bab

## Chapter

# 09

## Perbankan, Koperasi, dan Harga-Harga

*Banking, Cooperative, and Price*



### Jumlah Kantor Bank Menurut Status, 2021

*Number of Commercial Banks by Status in Dogiyai Regency, 2021*

# 02

Unit

## Kantor Cabang Bank Papua



**PENJELASAN TEKNIS**

1. Bank adalah badan usaha yang menghimpun dana dari masyarakat dalam bentuk simpanan, dan menyalurkannya kepada masyarakat dalam rangka meningkatkan taraf hidup rakyat banyak.
2. Bank Umum adalah bank yang dapat memberikan jasa dalam lalu lintas pembayaran (Undang-Undang Nomor 7 Tahun 1992 Tentang Perbankan).
3. Bank Perkreditan Rakyat adalah bank yang menerima simpanan hanya dalam bentuk deposito berjangka, tabungan, dan/atau bentuk lainnya yang dipersamakan dengan itu.
4. Koperasi adalah badan usaha yang beranggotakan orang-orang atau badan hukum koperasi dengan melandaskan kegiatannya berdasarkan prinsip:
  - a. Keanggotaannya sukarela dan terbuka;
  - b. Pengelolaannya dilakukan secara demokratis;
  - c. Pembagian sisa hasil usahanya dilakukan secara adil, sebanding dengan besarnya jasa usaha masing-masing anggota;
  - d. Pemberian balas jasa yang terbatas terhadap modal; dan
  - e. Kemandirian, serta sekaligus sebagai gerakan ekonomi rakyat yang berdasarkan atas azas kekeluargaan.

**TECHNICAL NOTES**

1. *Bank is business entity that raise funds from the public in deposits and distribute it to the public in order to improve the living standard of the people.*
2. *Commercial Bank is a bank that can provide services in payment transfer (Law Number 7 Year 1992 About Banking).*
3. *Rural bank is a bank that accepts saving in time deposits, savings, or others.*
4. *Cooperative is a business entity consisting of people or cooperative legal entities which activities are based on the principles:*
  - a. *Membership is voluntary and open;*
  - b. *Management is conducted democratically;*
  - c. *Benefits are distributed proportionally according to the member's share;*
  - d. *Remuneration is limited to the capital; and*
  - e. *Independence, as well as the people's economic movement based on the principle of kinship;*



5. Rata-rata harga eceran beras diolah dari survei mingguan Badan Pusat Statistik (BPS) di beberapa kota. Karena beragamnya kualitas beras di masing-masing kota, maka harga yang disajikan adalah rata-rata harga beras tertimbang.
  6. Rata-rata harga eceran nasional beberapa jenis barang yang diolah dari hasil survei mingguan BPS dalam publikasi ini terbatas hanya pada 10 komoditas.
5. *The average retail price of rice is compiled through the weekly price survey conducted by the BPS-Statistics Indonesia in several cities. Due to the different qualities of rice in each city, the weighted average price of rice is used.*
  6. *The national average retail prices of several commodities which are compiled from the weekly price survey conducted by BPS-Statistics Indonesia for the purpose of this publication are limited to 10 commodities.*

**ULASAN****DESCRIPTION****9.1. Perbankan**

Kabupaten Dogiyai memiliki 1 Bank Papua yang terdiri dari Bank Pembangunan Daerah Papua di Dogiyai memiliki 2 kantor cabang.

Total posisi dana simpanan dalam rupiah dan valuta asing tahun 2020 yaitu 34,38 miliar rupiah turun 20,41 persen dari tahun 2019. Dari total dana simpanan, 100 persen berasal dari giro.

Kredit yang disalurkan bank pada tahun 2020 mencapai 97,10 miliar miliar rupiah atau meningkat 35,61 persen dibanding tahun 2019. Bila dilihat menurut sektor ekonomi, tahun 2020 kredit terbesar disalurkan kepada sektor lainnya (71,26 persen).

**9.2. Koperasi**

Data koperasi di Kabupaten Dogiyai belum bisa ditampilkan karena belum tersedia data koperasi di Kabupaten Dogiyai.

**9.1. Banking**

*Dogiyai Regency has 1 Papua Bank Regional Development Bank in Dogiyai has 2 branch office*

*Total position deposits in rupiah and foreign currency 2020 is 34,38 billion rupiahs decreased by 20,41 percent from 2019. Of the total deposits, 100 percent came from demand deposits.*

*Loans distributed by banks in 2020 reached 97,10 billion rupiah, an increase of 35,61 percent compared to 2019. According by sectors of the economy, in 2020 ,the largest credit channeled to other sector (71,26 percent).*

**9.2. Cooperative**

*Data on cooperative in Dogiyai Regency cannot be displayed because there is no cooperative data available in Dogiyai Regency.*

### 9.3. Harga-harga

Selama tahun 2020, Harga beras, minyak goreng, garam, minyak tanah, dan susu kental manis, dsb stabil tiap bulannya. Harga telur mencapai Rp 29.000 per kg , sedangkan harga beras Rp 16.000 per kg selama tahun 2020.

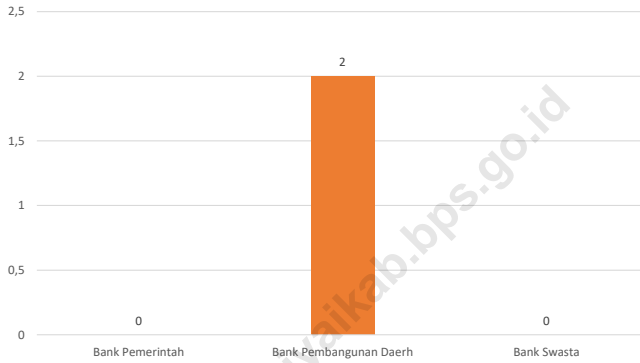
### 9.3. Prices

*In 2020, Prices of rice, cooking oil, salt, kerosene, and sweetened condensed milk, and others stable every month. The price of eggs reached Rp 26,000 per kg in. While the price of rice reached Rp 16,000 per kg during 2020.*

<https://dogiyai.kab.bps.go.id>

**Gambar** 9.1  
**Figures**

**Jumlah Kantor Bank Menurut Status di Kabupaten Dogiyai, 2021**  
**Number of Commercial Banks by Status in Dogiyai Regency, 2021**



Sumber : Otoritas Jasa Keuangan Provinsi Papua dan Papua Barat  
Source : *Financial Services Authority of Papua and Papua Barat Province*

## 9.1 PERBANKAN BANKING

**Tabel 9.1.1** Jumlah Kantor Bank Menurut Status di Kabupaten Dogiyai, 2021  
*Number of Commercial Banks by Status in Dogiyai Regency, 2021*

Status Kantor <i>Office Status</i>	Kantor Pusat <i>Head Offices</i>	Kantor Cabang <i>Branch Offices</i>	Cabang Pembantu <i>Sub-Branch Offices</i>	Kantor Kas <i>Cash Offices</i>	Jumlah Total
(1)	(2)	(3)	(4)	(5)	(6)
<b>Bank Pemerintah</b>					
1. BI	-	-	-	-	-
2. Mandiri	-	-	-	-	-
3. BNI	-	-	-	-	-
4. BRI	-	-	-	-	-
<b>Bank Pembangunan Daerah</b>					
1. Bank Papua	-	2	-	-	2
<b>Bank Swasta</b>					
1. Danamon	-	-	-	-	-
2. Mega	-	-	-	-	-
3. BPR Irian Sentosa	-	-	-	-	-
4. Sinarmas	-	-	-	-	-
5. Artha Dewa	-	-	-	-	-
<b>Dogiyai</b>					
2021	-	2	-	-	2
2020	-	1	-	-	1
2019	-	-	-	-	-

Sumber : Otoritas Jasa Keuangan Provinsi Papua dan Papua Barat  
Source : Financial Services Authority of Papua and Papua Barat Province

**Tabel**  
**Table** 9.1.2**Jumlah Aktiva Rupiah dan Valuta Asing (Juta Rp) Bank Umum dan BPR menurut Bulan di Kabupaten Dogiyai, 2021**  
**Total Commercial and Rural Bank's Assets (Million Rp) and Foreign Currency by Months in Dogiyai Regency, 2021**

<b>Bulan</b> <b>Month</b>	<b>Jumlah Aktiva Rupiah dan Valuta Asing Bank Umum dan BPR (Juta Rp)</b> <b>Total Commercial and Rural Bank's Assets in Rupiah and Foreign Currency</b> <b>(Million Rp)</b>
(1)	(2)
Januari/January	-
Februari/February	-
Maret/March	-
April/April	-
Mei/May	-
Juni/June	-
Juli/July	-
Agustus/August	-
September/September	-
Oktober/October	-
November/November	-
Desember/December	-
<b>Rata-rata/Average</b>	
2021	-
2020	-
2019	-

Sumber : Bank Indonesia - Jayapura

Source : Bank Indonesia – Jayapura

**Tabel**  
**Table** 9.1.3

**Posisi Simpanan Masyarakat Rupiah dan Valuta Asing  
Bank Umum dan BPR di Kabupaten Dogiyai, 2015 – 2020  
(Juta Rp)**  
**Outstanding of Private Deposit in Rupiah and Foreign  
Currency of Commercial and Rural Banks in Dogiyai  
Regency, 2015 – 2020 (Million Rp)**

Tahun Year	Giro Demand Deposit		Simpanan Berjangka Time Deposit		Tabungan Saving Deposit		Jumlah Nominal Total Nominal
	Nominal Nominal	Rekening (satuan) Account (number)	Nominal Nominal	Rekening (satuan) Account (number)	Nominal Nominal	Jumlah bilyet Bilyet (Number)	
(1)	(2)	(3)	(4)	(5)	(6)	(7)	(8)
2015	-	-	-	-	-	-	-
2016	-	-	-	-	-	-	-
2017	13 681	319	-	-	-	-	13 681
2018	75 450	367	-	-	-	-	75 450
2019	41 398	362	-	-	-	-	41 398
2020	34 380	369	-	-	-	-	34 380

Sumber : Bank Indonesia - Jayapura  
Source : Bank Indonesia – Jayapura

**Tabel**  
**Table** 9.1.4

**Posisi Pinjaman yang diberikan Rupiah dan Valuta Asing Bank Umum dan BPR menurut Sektor Ekonomi Berdasarkan Lokasi Proyek di Kabupaten Dogiyai, 2018 – 2020 (Juta Rp)**  
***Outstanding of Loans in Rupiah and Foreign Currency of Commercial and Rural Banks by Economic Sectors Based on Project Location in Dogiyai Regency, 2018 – 2020 (Million Rp)***

Sektor Ekonomi/ <i>Economic Sector</i>	2018	2019	2020
(1)	(2)	(3)	(4)
<b>Pinjaman Berdasarkan Lapangan Usaha</b> <b><i>Loans by Industrial Origins</i></b>	<b>22 965</b>	<b>6 861</b>	<b>27 903</b>
1. Pertanian, Peternakan, Kehutanan dan Perikanan/ <i>Agriculture, Livestock, Forestry and Fishery</i>	-	-	-
2. Pertambangan dan Penggalian/ <i>Mining and Quarrying</i>	-	-	-
3. Industri Pengolahan/ <i>Manufacturing Industry</i>	640	1 600	685
4. Pengadaan Listrik dan Gas/ <i>Electricity and Gas Supply</i>	-	-	-
5. Pengadaan Air, Pengelolaan Sampah, Limbah dan Daur Ulang	-	-	-
6. Konstruksi/ <i>Construction</i>	-	1 203	-
7. Perdagangan, Akomodasi dan Transportasi/ <i>Trade, Accomodation and Transportation</i>	7 191	4 059	4 148
8. Informasi, Komunikasi, Jasa Keuangan dan Real Estat	-	-	-
9. Jasa Perusahaan	-	-	-
10. Administrasi Pemerintahan, Pertahanan dan Jaminan Sosial Wajib	15 000	-	24 371
11. Jasa Pendidikan, Jasa Kesehatan dan Jasa Lainnya	134	-	-
<b>Pinjaman Kepada Bukan Lapangan Usaha</b> <b><i>Loans by Unindustrial Origins</i></b>	<b>46 985</b>	<b>55 661</b>	<b>69 197</b>
1. Rumah Tinggal/ <i>Housing</i>	-	-	-
2. Flat dan Apartemen/ <i>Flat and Apartment</i>	-	-	-
3. Rumah Toko (Ruko) dan Rumah kantor (Rukan)/ <i>Shophouse and Officehouse</i>	-	-	-
4. Kendaraan Bermotor/ <i>Vehicles</i>	-	-	-
5. Lainnya/ <i>Others</i>	46 985	55 661	69 197
<b>Jumlah / Total</b>	<b>69 950</b>	<b>62 522</b>	<b>97 100</b>

Sumber/Source : Bank Indonesia - Jayapura/ *Bank Indonesia – Jayapura*



## 9.2 KOPERASI COOPERATIVE

**Tabel 9.2.1** Jumlah Koperasi dan KUD Aktif Menurut Distrik di Kabupaten Dogiyai, 2017–2020  
*Number of Active Cooperative (Villages Cooperative) by District in Dogiyai Regency, 2017–2020*

Distrik District	2017	2018	2019	2020
(1)	(2)	(3)	(4)	(5)
1. Sukikai Selatan	-	-	-	-
2. Piyaiye	-	-	-	-
3. Mapia Barat	-	-	-	-
4. Mapia Tengah	-	-	-	-
5. Mapia	-	-	-	-
6. Dogiyai	-	-	-	-
7. Kamu Selatan	-	-	-	-
8. Kamu	-	-	-	-
9. Kamu Timur	-	-	-	-
10. Kamu Utara	-	-	-	-
<b>Dogiyai</b>	-	-	-	-

Sumber/Source: Dinas Koperasi, Usaha Kecil dan Menengah Kabupaten Dogiyai/ Cooperative, Micro and Middle Establishment Agency of Dogiyai Regency

**Tabel**  
**Table** 9.2.2

**Jumlah Koperasi dan KUD Menurut Kelompok di  
Kabupaten Dogiyai, 2016-2020**  
*Number of Cooperative and KUD by Group in Dogiyai  
Regency, 2016-2020*

Kelompok Koperasi <i>Cooperative Group</i>	Tahun/ Year				
	2016	2017	2018	2019	2020
(1)	(2)	(3)	(4)	(5)	(6)
Pegawai Negeri/ <i>Civil Servants</i>	-	-	-	-	-
TNI/ <i>National Military</i>	-	-	-	-	-
Karyawan/ <i>Worker</i>	-	-	-	-	-
Pasar/ <i>Traditional Market</i>	-	-	-	-	-
Serba Usaha/ <i>Variety Establishment</i>	-	-	-	-	-
Sekolah/ <i>School</i>	-	-	-	-	-
Lainnya/ <i>Others</i>	-	-	-	-	-
<b>Jumlah/ Total</b>	-	-	-	-	-

Sumber/Source: Dinas Koperasi, Usaha Kecil dan Menengah Kabupaten Dogiyai/ *Cooperative, Micro and Middle Establishment Agency of Dogiyai Regency*

**Tabel 9.2.3** Jumlah Keanggotaan Koperasi dan KUD Menurut Kelompok di Kabupaten Dogiyai, 2016-2020  
**Table** *Number of Cooperative and KUD Membership by Group in Dogiyai Regency, 2016-2020*

Kelompok Koperasi Cooperative Group	Tahun/ Year				
	2016	2017	2018	2019	2020
(1)	(2)	(3)	(4)	(5)	(6)
Pegawai Negeri/ Civil Servants	-	-	-	-	-
TNI/ National Military	-	-	-	-	-
Karyawan/ Worker	-	-	-	-	-
Pasar/ Traditional Market	-	-	-	-	-
Serba Usaha/ Variety Establishment	-	-	-	-	-
Sekolah/ School	-	-	-	-	-
Lainnya/ Others	-	-	-	-	-
<b>Jumlah/ Total</b>	-	-	-	-	-

Sumber/Source: Dinas Koperasi, Usaha Kecil dan Menengah Kabupaten Dogiyai/ Cooperative, Micro and Middle Establishment Agency of Dogiyai Regency

### 9.3 HARGA-HARGA PRICES

**Tabel 9.3.1 Rata-rata Perkembangan Harga Eceran 9 Bahan Pokok di Kabupaten Dogiyai, 2020**  
*Average of Retail Price of 9 Essential Commodities in Dogiyai Regency, 2020*

Bahan Pokok <i>Essential Commodities</i>	Harga Rata-rata Per Minggu (Rupiah)/ <i>Average Price in Weeks (Rupiahs)</i>			
	Minggu ke-1 <i>First Week</i>	Minggu ke-2 <i>Second Week</i>	Minggu ke-3 <i>Third Week</i>	Minggu ke-4 <i>Fourth Week</i>
(1)	(2)	(3)	(4)	(5)
1. Beras (kg)/ <i>Rice (kgs)</i>	15 000	15 000	15 000	15 000
2. Daging Sapi (kg)/ <i>Beef (kgs)</i>	140 000	140 000	140 000	140 000
3. Minyak Goreng (liter)/ <i>Cooking Oil (litre)</i>	18 500	18 500	18 500	18 500
4. Gula Pasir (kg)/ <i>Refined Sugar (kgs)</i>	20 000	20 000	20 000	20 000
5. Garam (bks)/ <i>Salt (pack)</i>	5 000	5 000	5 000	5 000
6. Minyak Tanah (liter)/ <i>Kerosene (litre)</i>	7 000	7 000	7 000	7 000
7. Telur Ayam (kg) <i>Chicken Eggs (kgs)</i>	25 000	25 000	25 000	25 000
8. Susu Kental Manis (kaleng)/ <i>Condensed Milk (cup)</i>	15 000	15 000	15 000	15 000
9. Buncis (kg)/ <i>Bean (kgs)</i>	20 000	20 000	20 000	20 000

Sumber/Source: BPS Kabupaten Nabire *Statistics of Dogiyai Nabire*

# Bab

Chapter

# 10

## Pengeluaran Penduduk

*Population Expenditure*

**Makanan** 52,24%

*Food*



**Bukan Makanan**  
*Non Food*

47,76%

**Rata-rata Pengeluaran  
Per Kapita Sebulan, 2021**

**Rp 602 947**

*Monthly Avarage Expenditure Per Capita, 2021*



**PENJELASAN TEKNIS**

1. Kegiatan pengumpulan data sosial dan ekonomi yang dilaksanakan secara rutin oleh BPS melalui Survei Sosial Ekonomi Nasional (Susenas).
2. Sejak tahun 2011 sampai dengan 2014, pengumpulan data Susenas konsumsi pengeluaran rumah tangga dilaksanakan secara triwulanan. Mulai tahun 2015 pengumpulan data Susenas dilaksanakan dua kali dalam setahun, yaitu pada Maret dan September.
3. Data pengeluaran penduduk menurut jenis pengeluaran diperoleh dari Survei Sosial Ekonomi Nasional (SUSENAS) BPS, yang mencakup semua Kabupaten/Kota.
4. Data hasil pencacahan Susenas Maret dapat disajikan untuk tingkat nasional, provinsi, dan kabupaten/kota, sedangkan untuk data hasil Susenas September hanya dapat disajikan untuk tingkat nasional dan provinsi.
5. Data konsumsi/pengeluaran yang dikumpulkan pada Susenas Maret dibagi menjadi dua kelompok, yaitu makanan dan bukan makanan. Jumlah komoditas makanan sebanyak

**TECHNICAL NOTES**

1. *Socioeconomic data collection activities are carried out regularly by the BPS-Statistics Indonesia through the National Socioeconomic Survey (Susenas).*
2. *Since 2011 to 2014, Susenas data collection of household consumption/expenditures was conducted quarterly. Starting in 2015, collecting of data Susenas carry out twice a year, in March and September.*
3. *The data on consumer expenditure according to type of expenditure is obtained from the National Socio- Economic Survey (Susenas) of BPS which covers all regency/municipality in Indonesia.*
4. *The result from Susenas data collection in March can be presented on national, provincial, and regency/municipal level estimates, while data collection in September can be disseminated only for the national and provincial levels.*
5. *The consumption/expenditure data collected in March Susenas are divided into two groups, namely food and non-food. The number of food commodity are 174 commodities. The food group data*

174 komoditas. Pengumpulan data kelompok makanan meliputi banyaknya komoditas yang dikonsumsi beserta nilai pengeluarannya.

*collection includes quantity and value of commodities consumed.*

6. Pengumpulan data pada sebagian besar kelompok bukan makanan hanya mencakup nilai pengeluaran barang yang dikonsumsi, kecuali beberapa jenis barang tertentu juga dikumpulkan kuantitasnya, seperti listrik, air, gas, dan bahan bakar minyak (BBM).
  7. Referensi waktu survei yang digunakan adalah selama seminggu terakhir untuk konsumsi makanan dan sebulan atau setahun terakhir untuk konsumsi bukan makanan.
  8. Konsumsi rumah tangga dibedakan atas konsumsi makanan dan bukan makanan tanpa memperhatikan asal barang dan terbatas pada pengeluaran untuk kebutuhan rumah tangga saja, tidak termasuk konsumsi/pengeluaran untuk keperluan usaha atau yang diberikan kepada pihak lain. Baik konsumsi makanan maupun bukan makanan selanjutnya dikonversikan ke dalam pengeluaran rata-rata sebulan. Angka-angka konsumsi/pengeluaran rata-rata per kapita yang disajikan dalam publikasi ini
6. *Data collection on most of non food groups covers only the value of expenditures consumed except for certain commodities which are also collected for its quantity, such as the use of electricity, water, gas, and fuel oil (BBM).*
  7. *The survey time reference period is previous week before enumeration date for food consumption and last month or last year for non-food consumption.*
  8. *Household consumption is distinguished on the consumption of food and non food regardless of the origin of goods and limited to expenditures for household needs alone, excluding the consumption/expenditure for business purposes or given to other parties. Neither the consumption of food and non food subsequently converted into the monthly average expenditure. The numbers consumption/average expenditure per capita are presented in this publication was obtained from the results for the amount of consumption of all households (both consume food or*



diperoleh dari hasil bagi jumlah konsumsi seluruh rumah tangga (baik mengonsumsi makanan maupun tidak) terhadap jumlah penduduk.

*not) of the total population*

<https://dogiyakab.bps.go.id>

**ULASAN****DESCRIPTION**

Rata-rata pengeluaran penduduk Kabupaten Dogiyai untuk konsumsi makanan dan bukan makanan pada tahun 2021 sebesar Rp. 602.947. Pengeluaran penduduk untuk konsumsi makanan lebih besar daripada konsumsi bukan makanan yaitu masing-masing sebesar Rp. 314.981 dan Rp. 287.967.

Menurut kelompok barang makanan, pengeluaran konsumsi terbesar masyarakat di Kabupaten Dogiyai pada tahun 2021 adalah untuk konsumsi daging yaitu sebesar 21,32 persen, dan kelompok sayur-sayuran yaitu sebesar 15,08 persen.

Sementara itu, sebagian besar pengeluaran penduduk untuk konsumsi bukan makanan dialokasikan untuk memenuhi kebutuhan perumahan dan fasilitas rumah tangga. Persentase pengeluaran konsumsi penduduk untuk kelompok ini mencapai 77,21 persen. Selanjutnya adalah pengeluaran untuk konsumsi aneka barang dan jasa yaitu sebesar 14,74 persen.

*Averagely expenditure of Dogiyai Regency population for food and non-food consumption in 2020 were Rp. 602.947. Populatio expenditure for food consumption was higher than non-food consumption each was Rp. 314.981 and Rp. 287.967.*

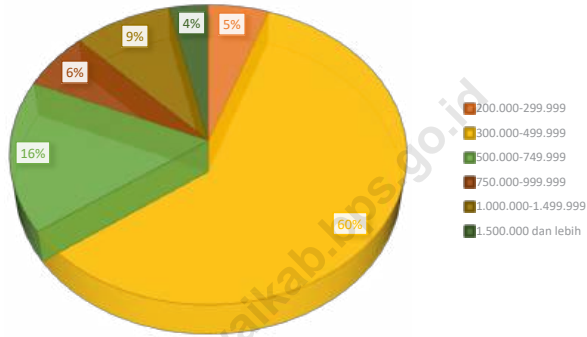
*Based on food commodity category, the biggest consumption expenditure in Dogiyai Regency in 2021 was served meat category with 21,32 percent,, and the vegetable category was 15,08 percent.*

*Meanwhile, most of the population expenditure for non-food consumption was allocated to fulfill housing and households facility needs. Percentage of population consumption expenditure for this category was 77,21 percent. While consumption expenditure for goods and services was 14,74.*



**Gambar** 10.1  
**Figures**

**Persentase Penduduk Menurut Golongan Pengeluaran Per Kapita Sebulan, 2021**  
*Percentage of Population by Per Capita Spending Group a Month, 2021*

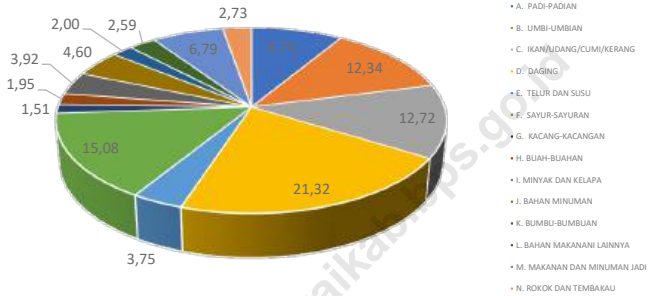


Sumber/Source: BPS, Survei Sosial Ekonomi Nasional (Susenas) Maret/BPS-Statistics Indonesia, National Socioeconomic Survey March

**Gambar** 10.2  
**Figures**

**Persentase Pengeluaran per Kapita Sebulan Menurut Kelompok Komoditas Makanan di Kabupaten Dogiyai, 2021**

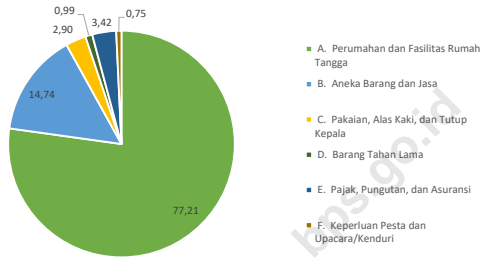
**Percentage of Monthly Expenditure per Capita by Food Commodity Group in Dogiyai Regency, 2021**



Sumber/Source: BPS, Survei Sosial Ekonomi Nasional (Susenas) Maret/BPS-Statistics Indonesia, National Socioeconomic Survey March

**Gambar** 10.3  
**Figures**

**Persentase Pengeluaran per Kapita Sebulan Menurut Kelompok Komoditas Non Makanan di Kabupaten Dogiyai, 2021**  
*Percentage of Monthly Expenditure per Capita by NonFood Commodity Group in Dogiyai Regency, 2021*



Sumber/Source: BPS, Survei Sosial Ekonomi Nasional (Susenas) Maret/BPS-Statistics Indonesia, National Socioeconomic Survey March



**Tabel**  
**Table** 10.1**Rata-rata Pengeluaran per Kapita Sebulan Menurut  
Kelompok Komoditas (rupiah) di Kabupaten Dogiyai,  
2020 dan 2021**  
*Monthly Average Expenditure per Capita by Commodity  
Group (rupiahs) in Dogiyai Regency, 2020 and 2021*

<b>Kelompok Komoditas/Commodity Group</b>	<b>2020</b>	<b>2021</b>
(1)	(3)	
<b>Makanan/Food</b>	<b>272 812</b>	<b>314 981</b>
Padi-padian/ <i>Cereals</i>	23 727	27 404
Umbi-umbian/ <i>Tubers</i>	35 362	38 872
Ikan/udang/cumi/kerang/ <i>Fish/shrimp/common squid/shells</i>	31 251	40 073
Daging/ <i>Meat</i>	71 283	67 138
Telur dan susu/ <i>Eggs and milk</i>	9 747	11 800
Sayur-sayuran/ <i>Vegetables</i>	31 588	47 486
Kacang-kacangan/ <i>Legumes</i>	9 018	4 764
Buah-buahan/ <i>Fruits</i>	5 597	6 149
Minyak dan kelapa/ <i>Oil and coconut</i>	11 556	12 349
Bahan minuman/ <i>Beverage stuffs</i>	10 018	14 479
Bumbu-bumbuan/ <i>Spices</i>	5 313	6 314
Konsumsi lainnya/ <i>Miscellaneous food items</i>	4 539	8 157
Makanan dan minuman jadi/ <i>Prepared food and beverages</i>	16 819	21 395
Rokok/ <i>Cigarettes</i>	6 992	8 601
<b>Jumlah makanan/Total food</b>	<b>272 812</b>	<b>314 981</b>
<b>Bukan makanan/Non-food</b>	<b>213 069</b>	<b>287 967</b>
Perumahan dan fasilitas rumah tangga/ <i>Housing and household facilities</i>	161 378	222 331
Aneka komoditas dan jasa/ <i>Goods and services</i>	25 350	42 447
Pakaian, alas kaki, dan tutup kepala/ <i>Clothing, footwear, and headgear</i>	10 648	8 352
Komoditas tahan lama/ <i>Durable goods</i>	8 556	2 852
Pajak, pungutan, dan asuransi/ <i>Taxes and insurance</i>	2 520	9 834
Keperluan pesta dan upacara/kenduri/ <i>Parties and ceremonies</i>	4 617	2 151
<b>Jumlah bukan makanan/Total non-food</b>	<b>213 069</b>	<b>287 967</b>
<b>Jumlah/Total</b>	<b>485 881</b>	<b>602 947</b>

Sumber/Source: BPS, Survei Sosial Ekonomi Nasional (Susenas) Maret/BPS-Statistics Indonesia, National Socioeconomic Survey March



**Tabel**  
**Table** 10.2**Persentase Pengeluaran per Kapita Sebulan Menurut Kelompok Komoditas di Kabupaten Dogiyai, 2020 dan 2021**  
**Percentage of Monthly Expenditure per Capita by Commodity Group in Dogiyai Regency, 2020 and 2021**

<b>Kelompok Komoditas/Commodity Group</b>	<b>2020</b>	<b>2021</b>
(1)	(2)	(3)
<b>Makanan/Food</b>		
Padi-padian/ <i>Cereals</i>	8,70	8,70
Umbi-umbian/ <i>Tubers</i>	12,96	12,34
Ikan/udang/cumi/kerang/ <i>Fish/shrimp/common squid/shells</i>	11,46	12,72
Daging/ <i>Meat</i>	26,13	21,32
Telur dan susu/ <i>Eggs and milk</i>	3,57	3,75
Sayur-sayuran/ <i>Vegetables</i>	11,58	15,08
Kacang-kacangan/ <i>Legumes</i>	3,31	1,51
Buah-buahan/ <i>Fruits</i>	2,05	1,95
Minyak dan kelapa/ <i>Oil and coconut</i>	4,24	3,92
Bahan minuman/ <i>Beverage stuffs</i>	3,67	4,60
Bumbu-bumbuan/ <i>Spices</i>	1,95	2,00
Konsumsi lainnya/ <i>Miscellaneous food items</i>	1,66	2,59
Makanan dan minuman jadi/ <i>Prepared food and beverages</i>	6,17	6,79
Rokok/ <i>Cigarettes</i>	2,56	2,73
<b>Jumlah makanan/Total food</b>	<b>100,00</b>	<b>100,00</b>
<b>Bukan makanan/Non-food</b>		
Perumahan dan fasilitas rumah tangga/ <i>Housing and household facilities</i>	75,74	77,21
Aneka komoditas dan jasa/ <i>Goods and services</i>	11,90	14,74
Pakaian, alas kaki, dan tutup kepala/ <i>Clothing, footwear, and headgear</i>	5,00	2,90
Komoditas tahan lama/ <i>Durable goods</i>	4,02	0,99
Pajak, pungutan, dan asuransi/ <i>Taxes and insurance</i>	1,18	3,42
Keperluan pesta dan upacara/kenduri/ <i>Parties and ceremonies</i>	2,17	0,75
<b>Jumlah bukan makanan/Total non-food</b>	<b>100,00</b>	<b>100,00</b>
<b>Jumlah/Total</b>	<b>100,00</b>	<b>100,00</b>

Sumber/Source: BPS, Survei Sosial Ekonomi Nasional (Susenas) Maret/BPS-Statistics Indonesia, National Socioeconomic Survey March

**Tabel**  
**Table** 10.3

**Persentase Penduduk Menurut Golongan Pengeluaran Per Kapita Sebulan di Kabupaten Dogiyai, 2021**  
*Percentage of Population by Per Capita Spending Group a Month in Dogiyai Regency, 2021*

<b>Golongan Pengeluaran</b> <i>Spending Group</i> <b>(Rp)</b>	<b>Persentase Penduduk</b> <i>Percentage of Population</i>
(1)	(2)
< 150 000	0,00
150 000–199 999	0,00
200 000–299 999	5,42
300 000–499 999	59,79
500 000–749 999	16,34
750 000–999 999	6,17
1 000 000–1 499 999	8,78
> 1 500 000	3,51
<b>Jumlah/Total</b>	<b>100,00</b>

Sumber/Source: BPS, Survei Sosial Ekonomi Nasional (Susenas) Maret/BPS-Statistics Indonesia, National Socioeconomic Survey March

# Bab

Chapter

# 11

# Perdagangan

Trade



# 16

Unit

## Toko/Kios

Store/ Grocery Store

# 14

Unit

## Pasar Market

# 2

Unit

## Warung

Food Store





**PENJELASAN TEKNIS**

1. Pasar dengan Bangunan Permanen/ Semi Permanen adalah pasar yang menggunakan bangunan tetap dan memiliki lantai, atap, baik berdingding maupun tidak.
2. Pasar Tanpa Bangunan adalah pasar yang tidak berada dalam bangunan, termasuk pasar terapung.
3. Warung/Kedai Makanan Minuman adalah tempat usaha yang menjual makanan dan minuman siap saji yang dijual di bangunan yang tetap dan tidak mempunyai surat ijin usaha. Ciri utama dari warung kedai makanan minuman adalah pembeli biasanya tidak dikenakan pajak.
4. Toko/Warung Kelontong adalah tempat usaha di bangunan tetap yang menjual barang keperluan sehari-hari secara eceran, tidak mempunyai sistem pelayanan mandiri dikelola oleh satu penjual.
5. Toko/warung kelontong yang menjual bahan pangan (sembako) adalah tempat usaha di bangunan tetap yang khusus menjual bahan pangan (sembako) secara eceran, tidak mempunyai sistem pelayanan mandiri dan dikelola oleh satu penjual.

**TECHNICAL NOTES**

1. *Market in the Permanent/Semi Permanent Building is a market that uses the permanent building and have floor, roof, whether it walled or not.*
2. *Market Without Building is a market that is not located within the building, including the floating market.*
3. *Food and Beverage Store is a place of business that sell prepared food and beverages in the permanent building and does not has a business license. The main characteristic of food and beverage store is buyers usually are not taxed.*
4. *Shop/Grocery Store is a place of business that sell daily use items at retail, does not has self-service system, and is managed by a single seller.*
5. *Grocery shop/kios that sell basic food stuffs is a place of business in permanent buildings that specifically sell basic foodstuffs in retail. It, does not have self service system and managed by one seller.*

**ULASAN****DESCRIPTION****11.1. Perusahaan Perdagangan****11.1. Trading Establishments**

Data perusahaan perdagangan di Kabupaten Dogiyai belum bisa ditampilkan karena belum tersedia data perusahaan perdagangan di Kabupaten Dogiyai.

*Data on trading establishment conditions in Dogiyai Regency cannot be displayed because there is no trading establishment data available in Dogiyai Regency.*

**11.2. Pangan Utama****11.2. Main Foods**

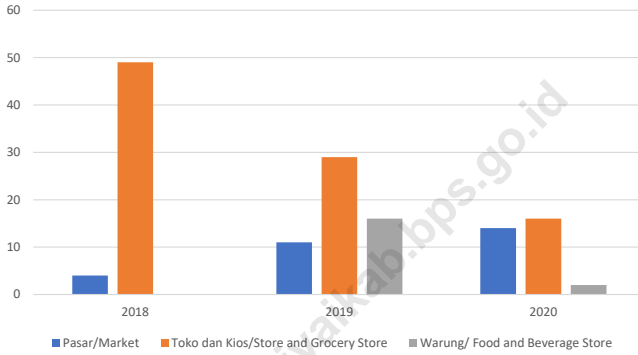
Data pangan utama di Kabupaten Dogiyai belum bisa ditampilkan karena belum tersedia data cuaca di Kabupaten Dogiyai.

*Data on climate conditions in Dogiyai Regency cannot be displayed because there is no weather data available in Dogiyai Regency.*



**Gambar** 11.1  
**Figures**

**Jumlah Sarana Perdagangan Menurut Jenisnya di Kabupaten Dogiyai, 2018–2020**  
**Number of Trading Facilities by Type of Facility in Dogiyai Regency, 2018–2020**



Sumber/Source : Pendataan Potensi Desa (Podes) Tahunan, BPS/ Villages and Urban Villages Potencial Annual Survey, BPS



## 11.1 SARANA PERDAGANGAN TRADING FACILITY

**Tabel** 11.1.1 **Jumlah Sarana Perdagangan Menurut Jenisnya di Kabupaten Dogiyai, 2017–2020**  
**Table** 11.1.1 **Number of Trading Facilities by Type of Facility in Dogiyai Regency, 2017–2020**

Jenis Sarana Perdagangan Type of Trading Facilities	2017*	2018	2019	2020
(1)	(2)	(3)	(4)	(5)
Pasar/Market	-	4	11	14
Toko dan Kios/Store and Grocery Store	-	49	29	16
Warung/ Food and Beverage Store	-	-	16	2
<b>Jumlah/Total</b>	<b>-</b>	<b>53</b>	<b>56</b>	<b>32</b>

Catatan/Note: \*Data dari hasil Sensus Ekonomi 2016 (SE2016)

Sumber/Source: Pendataan Potensi Desa (Podes) Tahunan, BPS/ Villages and Urban Villages Potencial Annual Survey, BPS

**Tabel**  
**Table** 11.1.2

**Banyaknya Perusahaan Perdagangan Menurut Distrik dan Golongan Ijin Usaha, 2021**  
**Number of Trading Companies by District and Bussiness Permission Type, 2021**

<b>Distrik</b> <i>District</i>	<b>SIUP-K</b>	<b>SIUP-M</b>	<b>SIUP-B</b>	<b>Jumlah/ Total</b>
(1)	(2)	(3)	(4)	(5)
1. Sukikai Selatan				
2. Piyaiye				
3. Mapia Barat				
4. Mapia Tengah				
5. Mapia				
6. Dogiyai				
7. Kamu Selatan				
8. Kamu				
9. Kamu Timur				
10. Kamu Utara				
<b>Dogiyai</b>				
2020	...	...	...	...
2019	...	...	...	...
2018	...	...	...	...

Sumber/Source: Dinas Perdagangan Kabupaten Dogiyai/ Trade Service of Dogiyai Regency

**Tabel 11.1.3** Jumlah Pengusaha berdasarkan SIUP dan Perusahaan yang telah Memperoleh TDP, 2017 – 2021  
**Number of Trade by SIUP and TDP by Establishment Group, 2016 – 2020**

Uraian Description	2017	2018	2019	2020	2021
(1)	(2)	(3)	(4)	(5)	(6)
<b>I. Golongan Perusahaan menurut Permodalan Establishment Group by Capital</b>					
1. Perdagangan Besar/ <i>Whole Scale Trading</i>	-	-	-	-	-
2. Perdagangan Menengah/ <i>Medium Scale Trading</i>	-	-	-	-	-
3. Perdagangan Kecil/ <i>Small Scale Trading</i>	-	-	-	-	-
4. TDP	-	-	-	-	-
5. SIUP	-	-	-	-	-
<b>II. Golongan Usaha menurut Hukum Establishment by Law</b>					
1. Perseroan Terbatas/ <i>Limited Persero</i>	-	-	-	-	-
2. Koperasi/ <i>Cooperation</i>	-	-	-	-	-
3. CV	-	-	-	-	-
4. Firma/ <i>Firm</i>	-	-	-	-	-
5. Perusahaan Perorangan/ <i>Personal Establishment</i>	-	-	-	-	-
6. BUL	-	-	-	-	-

Sumber/Source: Dinas Perdagangan Kabupaten Dogiyai/ *Trade Service of Dogiyai Regency*

## 11.2 PANGAN UTAMA MAIN FOODS

**Tabel** 11.2.1 **Penerimaan dan Penyaluran Beras (Kg) Depot Logistik Kabupaten Dogiyai, 2016 – 2021**  
*Revenue and Distribution of Rice (Kg) by Logistic Warehouse of Dogiyai Regency, 2016 – 2020*

Tahun Year	Stok Awal Initial Stock	Pemasukan Import	Jumlah Tersedia Total Available	Penyaluran Distribution	Stok Akhir Ending Stock
(1)	(2)	(3)	(4)	(5)	(6)
2016	-	-	-	-	-
2017	-	-	-	-	-
2018	-	-	-	-	-
2019	-	-	-	-	-
2020	-	-	-	-	-
2021	-	-	-	-	-

Sumber/Source: Perum Bulog Cabang Dogiyai/ Public Est. BULOG of Dogiyai

**Tabel** 11.2.2 **Penyaluran dan Penjualan Beras (Kg) DOLOG Dogiyai menurut Golongan Konsumen, 2016 – 2021**  
**Table** *Distribution and Sale of Rice (Kg) by Logistic Warehouse of Dogiyai by Consumer Classification, 2016 – 2021*

Tahun Year	Pegawai Negeri Civil Servant	TNI - Polri Military - Police	Pegawai Otonom Government Employee	Lainnya Others	Jumlah Total
(1)	(2)	(3)	(4)	(5)	(6)
2016	-	-	-	-	-
2017	-	-	-	-	-
2018	-	-	-	-	-
2019	-	-	-	-	-
2020	-	-	-	-	-
2021	-	-	-	-	-

Sumber/Source: Perum Bulog Cabang Dogiyai/ Public Est. BULOG of Dogiyai

**Tabel**  
**Table** 11.2.3

**Realisasi Pengadaan Beras (Kg) menurut Saluran  
Pembelian di Kabupaten Dogiyai, 2016 – 2021**  
*Rice Levying Realization (Kg) by Purchase Channel in  
Dogiyai Regency, 2016– 2021*

Tahun Year	Saluran Pembelian / Purchase Channel			Jumlah Total
	Pengadaan Lokal Domestic	Pengadaan Luar Negeri Foreign	Pengadaan Antar Daerah Inter Region	
(1)	(2)	(3)	(4)	(5)
2016	-	-	-	-
2017	-	-	-	-
2018	-	-	-	-
2019	-	-	-	-
2020	-	-	-	-
2021	-	-	-	-

Sumber/Source: Perum Bulog Cabang Dogiyai/ Public Est. BULOG of Dogiyai



# Bab

Chapter

# 12

## Sistem Peraca Nasional

*System of Regional Accounts*

### ADHB

*At Current Price*

**1 411,76** Milliar Rupiah

**PDRB, 2021**

*GRDP 2021*

### ADHK

*At Constants Price*

**906,90** Milliar Rupiah





**PENJELASAN TEKNIS****TECHNICAL NOTES**

1. Penghitungan statistik neraca nasional mengikuti buku petunjuk yang diterbitkan oleh Perserikatan Bangsa Bangsa (PBB) dikenal sebagai Sistem Neraca Nasional (SNN). SNN adalah rekomendasi internasional tentang bagaimana menyusun ukuran aktivitas ekonomi yang sesuai dengan standar neraca baku yang didasarkan pada prinsip-prinsip ekonomi. Rekomendasi yang dimaksud dinyatakan dalam sekumpulan konsep, definisi, klasifikasi, dan aturan neraca yang disepakati secara internasional dalam mengukur indikator tertentu seperti Produk Domestik Bruto (PDB). Salah satu bentuk adaptasi pencatatan statistik nasional adalah melakukan perubahan tahun dasar PDB Indonesia dari tahun 2000 ke 2010. Perubahan tahun dasar PDB dilakukan seiring dengan mengadopsi rekomendasi PBB yang tertuang dalam Sistem Neraca Nasional 2008 (SNA 2008).
  2. Produk Domestik Bruto pada tingkat nasional serta Produk Domestik Regional Bruto (PDRB) pada tingkat regional (provinsi) menggambarkan kemampuan suatu wilayah untuk menciptakan nilai tambah pada suatu waktu tertentu. Untuk menyusun PDB maupun PDRB digunakan 2
1. *The method used to estimate national accounts statistics is based on the standard guidelines formed by United Nation known as System of National Accounts (SNA). SNA is the internationally agreed standard set of recommendations on how to compile measures of economic activity in accordance with strict accounting conventions based on economic principles. The recommendations are expressed in term of a set of concepts, definitions, classifications and accounting rules that comprise the internationally agreed standard for measuring indicators such as Gross Domestic Product (GDP). One of the improvement in the national statistical system is to rebase GDP form base year 2000 to 2010 in order to capture current economic condition. It is in line with the United Nations (UN) recommendation on 2008 SNA.*
  2. *The basic measure of the value added arising from economic activity is known as Gross Domestic Product at the national level and Gross Regional Domestic Product (GRDP) at the regional level (provinces/regencies/municipalities). To compile these statistics, two approaches*

pendekatan, yaitu lapangan usaha dan pengeluaran. Keduanya menyajikan komposisi data nilai tambah dirinci menurut sumber kegiatan ekonomi (lapangan usaha) dan menurut komponen penggunaannya. PDB maupun PDRB dari sisi lapangan usaha merupakan penjumlahan seluruh komponen nilai tambah bruto yang mampu diciptakan oleh sektor-sektor ekonomi atas berbagai aktivitas produksinya. Sedangkan dari sisi pengeluaran menjelaskan tentang penggunaan dari nilai tambah tersebut.

3 PDB menurut lapangan usaha mengalami perubahan klasifikasi dari 9 lapangan usaha menjadi 17 lapangan usaha. PDB menurut lapangan usaha dirinci menurut total nilai tambah dari seluruh sektor ekonomi yang mencakup lapangan usaha Pertanian, Kehutanan, dan Perikanan; Pertambangan dan Penggalian; Industri Pengolahan; Pengadaan Listrik dan Gas; Pengadaan Air, Pengelolaan Sampah, Limbah dan Daur Ulang; Konstruksi; Perdagangan Besar dan Eceran, Reparasi Mobil dan Sepeda Motor; Transportasi dan Pergudangan; Penyediaan Akomodasi dan Makan Minum; Informasi dan Komunikasi; Jasa Keuangan dan Asuransi; Real Estat; Jasa Perusahaan; Administrasi

*have been used, i.e. "production approach" and "expenditure approach". The first approach is to measure value added produced by various kinds of economic activities, while the second approach is to measure final uses of the country's output. In other words, GDP/GRDP is the sum of total value added produced by all economic industries (activities) and the way of using it.*

3 *GDP by industry classification changes from 9 sectors to 17 industries. GDP by industry is classified by types of economic activities such as Agriculture, Forestry and Fishing; Mining and Quarrying; Manufacturing; Electricity and Gas; Water supply, Sewerage, Waste Management and Remediation Activities; Construction; Wholesale and Retail Trade; Repair of Motor Vehicles and Motorcycles; Transportation and Storage; Accommodation and Food Service Activities; Information and Communication; Financial and Insurance Activities; Real Estate Activities; Business Activities; Public Administration; Defence and Compulsory Social Security; Education; Human Health and Social Work Activities;*

Pemerintahan, Pertahanan dan Jaminan Sosial Wajib; Jasa Pendidikan; Jasa Kesehatan dan Kegiatan Sosial; dan Jasa lainnya.

*and Other Services Activities.*

4 PDB menurut pengeluaran mengalami perubahan klasifikasi dimana pengeluaran konsumsi Lembaga Non Profit yang Melayani Rumah Tangga (LNPR) yang sebelumnya termasuk bagian dari pengeluaran konsumsi rumah tangga menjadi komponen terpisah. Sehingga klasifikasi PDB menurut pengeluaran dirinci menjadi 7 komponen yaitu komponen pengeluaran konsumsi rumah tangga, pengeluaran konsumsi LNPR, pengeluaran konsumsi pemerintah, pembentukan modal tetap bruto, perubahan inventori, ekspor barang dan jasa, dan impor barang dan jasa.

4 *GDP by expenditure classification changes where consumption expenditure Non-profit Institutions Serving Households (NPISH) previously included as part of household consumption expenditure is taken out into separate component. So that, GDP by type of expenditures is classified into: household consumption expenditure, NPISH consumption expenditure, government consumption expenditure, gross fixed capital formation, changes in inventories, exports of goods and services, and imports of goods and services.*

5 Pengeluaran konsumsi rumah tangga mencakup berbagai pengeluaran konsumsi akhir rumah tangga atas barang dan jasa untuk memenuhi kebutuhan individu ataupun kelompok secara langsung. Pengeluaran rumah tangga di sini mencakup makanan dan minuman selain restoran; pakaian, alas kaki dan jasa perawatannya; perumahan dan perlengkapan rumah tangga; kesehatan dan pendidikan; transportasi dan komunikasi; restoran dan hotel serta lainnya.

5 *Household consumption expenditures consist of expenditures incurred by households, which are used for both individual or collective needs. Household consumptions are classified into food and beverages other than restaurants; clothing, footwear, and related maintenance services; housing and household equipment; health and education; transport and communication; restaurants and hotels; and others.*

6. Pengeluaran Pemerintah terdiri dari Pengeluaran Konsumsi Individu dan Pengeluaran Konsumsi Kolektif. Barang dan jasa individu merupakan barang dan jasa privat, dimana ciri-ciri barang privat adalah a) Scarcity, yaitu ada kelangkaan/keterbatasan dalam jumlah; b) Excludable consumption, yaitu konsumsi suatu barang dapat dibatasi hanya pada mereka yang memenuhi persyaratan tertentu (biasanya harga); c) Rivalrous competition, yaitu konsumsi oleh satu konsumen akan mengurangi atau menghilangkan kesempatan pihak lain untuk melakukan hal serupa. Contoh barang dan jasa yang dihasilkan pemerintah dan tergolong sebagai barang dan jasa individu adalah jasa pelayanan kesehatan pemerintah di rumah sakit/puskesmas dan jasa pendidikan di sekolah/universitas negeri. Sedangkan barang dan jasa kolektif ekuivalen dengan barang publik yang memiliki ciri a) Non rivalry, yaitu penggunaan satu konsumen terhadap suatu barang tidak mengurangi kesempatan konsumen lain untuk juga mengkonsumsi barang tersebut; b) Non excludable, yaitu apabila suatu barang publik tersedia, maka tidak ada yang dapat menghalangi siapapun untuk memperoleh manfaat dari barang tersebut atau dengan

6. *Government consumption expenditure consists of Individual Consumption Expenditure and Collective Consumption Expenditure. Individual goods and services are private goods and services, which the characteristics of private goods is a) Scarcity, that there is a scarcity/limited in number; b) Excludable consumption, the consumption of goods can be limited only to those who meet certain requirements (usually the price); c) Rivalrous competition, ie consumption by the consumer will reduce or eliminate the chance of another party to do so. Examples of goods and services produced by government and classified as goods and services of individuals is the government health services in hospitals/health centers and education services in schools/universities. Collective goods and services equivalent to public goods characterized by a) Non-rivalry, namely the use of a consumer for an item does not reduce the chance of another consumer to also consume goods; b) Non-excludable, i.e. when a public good available, then nothing can hinder anyone to benefit from the goods or in other words everyone has access to the goods. Examples of goods and services produced by government and classified as collective goods and services is carried military defense services and the police's security.*

kata lain setiap orang memiliki akses ke barang tersebut. Contoh barang dan jasa yang dihasilkan pemerintah dan tergolong sebagai barang dan jasa kolektif adalah jasa pertahanan yang dilakukan TNI dan keamanan yang dilakukan kepolisian.

7. Pembentukan Modal Tetap Bruto (PMTB) mencakup pengadaan, pembuatan, dan pembelian barang modal. Barang modal dimaksud adalah barang-barang yang digunakan untuk proses produksi, tahan lama atau yang mempunyai umur pemakaian lebih dari satu tahun seperti bangunan, mesin-mesin dan alat angkutan. Termasuk pula di sini perbaikan besar (berat) yang sifatnya memperpanjang umur atau mengubah bentuk atau kapasitas barang modal tersebut. Pengeluaran barang modal untuk keperluan militer juga dicakup sebagai PMTB. Klasifikasi komponen PMTB dibagi menjadi 6 sub komponen yaitu Konstruksi; Mesin dan Peralatan; Kendaraan; Peralatan Lainnya; Cultivated Biological Resources (CBR) dan Produk Kekayaan Intelektual.
8. *Gross Fixed Capital Formation (GFCF) includes procurement, manufacture, and the purchase of capital goods. Capital goods are goods which are used for the production process, durable or have a service life of more than one year such as buildings, machinery, and transportation equipment. Including here: huge improvement that are to extend the life or changing the shape or the capacity of the capital goods. Capital expenditures for military purposes are also covered as GFCF. GFCF component are classified into six sub-components: Construction; Machinery and Equipment; vehicle; Other equipment; Cultivated Biological Resources (CBR) and Intellectual Property Product.*
9. Ekspor barang dan jasa merupakan transaksi perdagangan barang dan jasa dari penduduk (residen) ke bukan penduduk (nonresiden). Impor barang dan jasa adalah transaksi perdagangan dari
9. *Exports of goods and services consist of transactions of goods and services from residents to non-residents. Imports of goods and services consist of transaction of goods and services from non-*

bukan penduduk ke penduduk. Ekspor atau impor barang terjadi pada saat terjadi perubahan hak kepemilikan barang antara penduduk dengan bukan penduduk (dengan atau tanpa perpindahan fisik barang tersebut). Pada PDB dengan tahun dasar 2010, ekspor dan impor barang dirinci menjadi nonmigas dan migas.

*residents to residents. Exports and imports of goods occur when there are changes in ownership of goods between residents and non-residents (with or without physical movements of goods across frontiers). On the GDP at 2010 basic year, exports and imports of goods specified into non oil and gas and oil and gas.*

10. Produk Domestik Bruto maupun agregat turunannya disajikan dalam 2 (dua) versi penilaian, yaitu atas dasar "harga berlaku" dan atas dasar "harga konstan". Disebut sebagai harga berlaku karena seluruh agregat dinilai dengan menggunakan harga pada tahun berjalan, sedangkan harga konstan penilaiannya didasarkan kepada harga satu tahun dasar tertentu, dalam publikasi ini digunakan harga tahun 2010.

10. *GDP and its aggregations are presented in two forms: at current market prices and at constant base year market prices. In presenting current market prices, all aggregates are valued at current market prices, while base year constant market prices are shown by valuing all aggregates at fixed base year prices. Year of 2010 is used as the base year in this publication.*

11. Laju pertumbuhan Produk Domestik Bruto diperoleh dari perhitungan PDB atas dasar harga konstan. Diperoleh dengan cara mengurangi nilai PDB pada tahun ke-n terhadap nilai pada tahun ke n-1 (tahun sebelumnya), dibagi dengan nilai pada tahun ke n-1, dikalikan dengan 100 persen. Laju pertumbuhan menunjukkan perkembangan agregat pendapatan dari satu waktu tertentu terhadap waktu sebelumnya.

11. *Growth rate of Gross Domestic Product is derived from GDP at constant market prices. It is obtained by subtracting the value of GDP year n with the value of GDP year n-1, divided by the value of GDP year n-1 then multiplied by 100 percent. The growth rate of GDP explains the income growth during the given period.*

**ULASAN**

Selama Lima tahun terakhir (2017-2021), total nilai tambah yang dihasilkan oleh aktifitas sektor-sektor ekonomi yang berada di wilayah Kabupaten Dogiyai baik atas dasar harga berlaku maupun atas dasar harga konstan, secara konsisten mengalami peningkatan dari tahun ke tahun. Pada tahun 2017, nilai PDRB atas dasar harga berlaku di Kabupaten Dogiyai adalah sebesar 1.098,78 miliar rupiah. Nilai ini terus bertambah hingga pada tahun 2021 mencapai 1.411,7 miliar rupiah. Dibanding tahun 2020 pertumbuhan ekonomi mengalami peningkatan pada tahun 2021.

**DESCRIPTION**

*Over the past five years (2017-2021), the total added value generated by the activities of the economic sectors in the Dogiyai Regency, both at current prices and at constant prices, has consistently increased from year to year. In 2017, the GRDP value based on current prices in Dogiyai Regency was 1.098,78 billion rupiah. This value continues to grow until in 2021 it reached 1.411,7 billion rupiah. Compared to 2020, economic growth increase in 2021.*

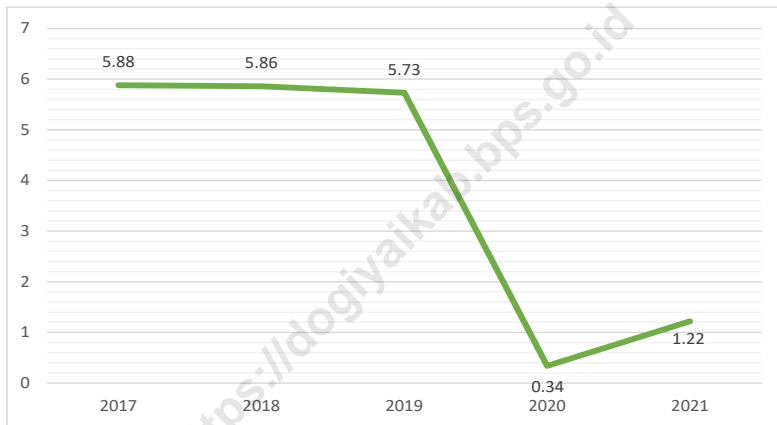
<https://dogiyaikab.bptsp.go.id>





**Gambar** 12.2  
**Figures**

**Laju Pertumbuhan Produk Domestik Regional Bruto Atas Dasar Harga Konstan 2010 Menurut Lapangan Usaha di Kabupaten Dogiyai (persen), 2017–2021**  
**Growth Rate of Gross Regional Domestic Product at 2010 Constant Market Prices by Industry in Dogiyai Regency (percent), 2017–2021**



Catatan/Note: Perbedaan antara jumlah PDRB 34 Provinsi dan PDB Indonesia antara lain disebabkan oleh diskrepansi statistik

Data 2020: Angka sementara

Data 2021: Angka sangat sementara

*The difference between the total of GRDP of 34 Provinces and the GDP of Indonesia due to the statistical discrepancies.*

Data 2020: Preliminary figures

Data 2021: Very Preliminary figures

Sumber/Source: BPS, berbagai sensus, survei dan sumber lain/BPS-Statistics Indonesia, various census, survey, and other sources

**Tabel** 12.1. **Produk Domestik Regional Bruto Atas Dasar Harga Berlaku Menurut Lapangan Usaha di Kabupaten Dogiyai (miliar rupiah), 2017–2021**  
**Gross Regional Domestic Product at Current Market Prices by Industry in Dogiyai Regency (billion rupiahs), 2017–2021**

	Lapangan Usaha/Industry	2017	2018	2019	2020*	2021**
	(1)	(2)	(3)	(4)	(5)	(6)
A	Pertanian, Kehutanan, dan Perikanan/ <i>Agriculture, Forestry, and Fishing</i>	294,82	308,38	326,19	343,41	360,31
B	Pertambangan dan Penggalian/ <i>Mining and Quarrying</i>	28,11	30,07	32,43	34,39	36,47
C	Industri Pengolahan/ <i>Manufacturing</i>	0,58	0,61	0,66	0,70	0,73
D	Pengadaan Listrik dan Gas/ <i>Electricity and Gas</i>	0,03	0,04	0,04	0,04	0,04
E	Pengadaan Air; Pengelolaan Sampah, Limbah, dan Daur Ulang/ <i>Water Supply; Sewerage, Waste Management, and Remediation Activities</i>	0,01	0,01	0,01	0,01	0,01
F	Konstruksi/ <i>Construction</i>	150,09	165,53	179,12	186,83	203,36
G	Perdagangan Besar dan Eceran; Reparasi Mobil dan Sepeda Motor/ <i>Wholesale and Retail Trade; Repair of Motor Vehicles and Motorcycles</i>	129,75	144,82	160,85	167,13	170,91
H	Transportasi dan Pergudangan/ <i>Transportation and Storage</i>	12,00	12,92	14,13	14,59	15,19
I	Penyediaan Akomodasi dan Makan Minum/ <i>Accommodation and Food Service Activities</i>	3,54	3,86	4,19	4,37	4,57
J	Informasi dan Komunikasi/ <i>Information and Communication</i>	4,98	5,37	5,73	6,18	6,81

Lanjutan Tabel/*Continued Table* 12.1

	<b>Lapangan Usaha/Industry</b>	<b>2017</b>	<b>2018</b>	<b>2019</b>	<b>2020*</b>	<b>2021**</b>
	(1)	(2)	(3)	(4)	(5)	(6)
K	Jasa Keuangan dan Asuransi/ <i>Financial and Insurance Activities</i>	–	–	–	–	–
L	Real Estat/ <i>Real Estate Activities</i>	100,49	109,10	120,60	122,30	126,95
M,N	Jasa Perusahaan/ <i>Business Activities</i>	–	–	–	–	–
O	Administrasi Pemerintahan, Pertahanan, dan Jaminan Sosial Wajib/ <i>Public Administration and Defence; Compulsory Social Security</i>	339,74	388,97	427,95	430,40	438,61
P	Jasa Pendidikan/ <i>Education</i>	6,22	6,81	7,49	8,08	8,24
Q	Jasa Kesehatan dan Kegiatan Sosial/ <i>Human Health and Social Work Activities</i>	24,56	27,01	29,15	32,05	33,82
R,S,T,U	Jasa Lainnya/ <i>Other Services Activities</i>	3,88	4,20	4,70	5,16	5,73
	<b>Produk Domestik Bruto/ Gross Domestic Product</b>	<b>1 098,78</b>	<b>1 207,71</b>	<b>1 313,23</b>	<b>1 355,63</b>	<b>1 411,76</b>

Catatan/Note: Perbedaan antara jumlah PDRB 34 Provinsi dan PDB Indonesia antara lain disebabkan oleh discrepanci statistik

Data 2020: Angka sementara

Data 2021: Angka sangat sementara

*The difference between the total of GRDP of 34 Provinces and the GDP of Indonesia due to the statistical discrepancies.*

Data 2020: Preliminary figures

Data 2021: Very Preliminary figures

Sumber/Source: BPS, berbagai sensus, survei dan sumber lain/BPS-Statistics Indonesia, various census, survey, and other sources

**Tabel**  
**Table** 12.2

**Produk Domestik Regional Bruto Atas Dasar Harga Konstan 2010 Menurut Lapangan Usaha di Kabupaten Dogiyai (miliar rupiah), 2017–2021**  
**Gross Regional Domestic Product at 2010 Constant Market Prices by Industry in Dogiyai Regency (billion rupiahs), 2017–2021**

	Lapangan Usaha/ <i>Industry</i>	2017	2018	2019	2020*	2021**
	(1)	(2)	(3)	(4)	(5)	(6)
A	Pertanian, Kehutanan, dan Perikanan/ <i>Agriculture, Forestry, and Fishing</i>	228,34	234,97	242,03	245,83	252,60
B	Pertambangan dan Penggalian/ <i>Mining and Quarrying</i>	21,90	22,83	23,72	24,52	25,20
C	Industri Pengolahan/ <i>Manufacturing</i>	–	–	0,48	0,49	0,50
D	Pengadaan Listrik dan Gas/ <i>Electricity and Gas</i>	–	–	0,03	0,03	0,03
E	Pengadaan Air; Pengelolaan Sampah, Limbah, dan Daur Ulang/ <i>Water Supply; Sewerage, Waste Management, and Remediation Activities</i>	–	–	0,01	0,01	0,01
F	Konstruksi/ <i>Construction</i>	82,94	89,93	96,64	97,35	101,77
G	Perdagangan Besar dan Eceran; Reparasi Mobil dan Sepeda Motor/ <i>Wholesale and Retail Trade; Repair of Motor Vehicles and Motorcycles</i>	93,14	100,81	108,98	110,89	111,40
H	Transportasi dan Pergudangan/ <i>Transportation and Storage</i>	7,93	8,43	8,99	9,13	9,32
I	Penyediaan Akomodasi dan Makan Minum/ <i>Accommodation and Food Service Activities</i>	2,34	2,51	2,67	2,72	2,78
J	Informasi dan Komunikasi/ <i>Information and Communication</i>	3,56	3,73	3,86	4,03	4,25

Lanjutan Tabel/*Continued Table 12.2*

Lapangan Usaha/ <i>Industry</i>		2017	2018	2019	2020*	2021**
(1)		(2)	(3)	(4)	(5)	(6)
K	Jasa Keuangan dan Asuransi/ <i>Financial and Insurance Activities</i>	–	–	–	–	–
L	Real Estat/ <i>Real Estate Activities</i>	78,24	82,29	87,43	87,56	88,81
M,N	Jasa Perusahaan/ <i>Business Activities</i>	–	–	–	–	–
O	Administrasi Pemerintahan, Pertahanan, dan Jaminan Sosial Wajib/ <i>Public Administration and Defence; Compulsory Social Security</i>	252,55	270,56	288,59	282,16	278,30
P	Jasa Pendidikan/ <i>Education</i>	5,41	5,76	6,06	6,22	6,25
Q	Jasa Kesehatan dan Kegiatan Sosial/ <i>Human Health and Social Work Activities</i>	17,80	18,85	19,85	21,29	21,70
R,S,T,U	Jasa Lainnya/ <i>Other Services Activities</i>	3,06	3,28	3,54	3,73	3,96
<b>Produk Domestik Bruto/ Gross Domestic Product</b>		<b>797,70</b>	<b>844,46</b>	<b>892,88</b>	<b>895,96</b>	<b>906,90</b>

Catatan/*Note*: Perbedaan antara jumlah PDRB 34 Provinsi dan PDB Indonesia antara lain disebabkan oleh diskrepansi statistik

Data 2020: Angka sementara

Data 2021: Angka sangat sementara

*The difference between the total of GRDP of 34 Provinces and the GDP of Indonesia due to the statistical discrepancies.*

Data 2020: Preliminary figures

Data 2021: Very Preliminary figures

Sumber/*Source*: BPS, berbagai sensus, survei dan sumber lain/*BPS-Statistics Indonesia, various census, survey, and other sources*

**Tabel**  
**Table** 12.3

**Distribusi Persentase Produk Domestik Regional Bruto Atas Dasar Harga Berlaku Menurut Lapangan Usaha di Kabupaten Dogiyai, 2017–2021**  
**Percentage Distribution of Gross Regional Domestic Product at Current Market Prices by Industry in Dogiyai Regency, 2020–2021**

	Lapangan Usaha/ <i>Industry</i>	2017	2018	2019	2020*	2021**
	(1)	(2)	(3)	(4)	(5)	(6)
A	Pertanian, Kehutanan, dan Perikanan/ <i>Agriculture, Forestry, and Fishing</i>	26,83	25,53	24,84	25,33	25,52
B	Pertambangan dan Penggalian/ <i>Mining and Quarrying</i>	2,56	2,49	2,47	2,54	2,58
C	Industri Pengolahan/ <i>Manufacturing</i>	0,05	0,05	0,05	0,05	0,05
D	Pengadaan Listrik dan Gas/ <i>Electricity and Gas</i>	–	–	0,00	0,00	0,00
E	Pengadaan Air; Pengelolaan Sampah, Limbah, dan Daur Ulang/ <i>Water Supply; Sewerage, Waste Management, and Remediation Activities</i>	–	–	0,00	0,00	0,00
F	Konstruksi/ <i>Construction</i>	13,66	13,71	13,64	13,78	14,40
G	Perdagangan Besar dan Eceran; Reparasi Mobil dan Sepeda Motor/ <i>Wholesale and Retail Trade; Repair of Motor Vehicles and Motorcycles</i>	11,81	11,99	12,25	12,33	12,11
H	Transportasi dan Pergudangan/ <i>Transportation and Storage</i>	1,09	1,07	1,08	1,08	1,08
I	Penyediaan Akomodasi dan Makan Minum/ <i>Accommodation and Food Service Activities</i>	0,32	0,32	0,32	0,32	0,32
J	Informasi dan Komunikasi/ <i>Information and Communication</i>	0,45	0,44	0,44	0,46	0,48
K	Jasa Keuangan dan Asuransi/ <i>Financial and Insurance Activities</i>	...	...	...	...	...

Lanjutan Tabel/*Continued Table* 12.3

Lapangan Usaha/ <i>Industry</i>		2017	2018	2019	2020*	2021**
(1)		(2)	(3)	(4)	(5)	(6)
L	Real Estat/ <i>Real Estate Activities</i>	9,15	9,03	9,18	9,02	8,99
M,N	Jasa Perusahaan/ <i>Business Activities</i>	...	...	...	...	...
O	Administrasi Pemerintahan, Pertahanan, dan Jaminan Sosial Wajib/ <i>Public Administration and Defence; Compulsory Social Security</i>	30,92	32,21	32,59	31,75	31,07
P	Jasa Pendidikan/ <i>Education</i>	0,57	0,56	0,57	0,60	0,58
Q	Jasa Kesehatan dan Kegiatan Sosial/ <i>Human Health and Social Work Activities</i>	2,24	2,24	2,22	2,36	2,40
R,S,T,U	Jasa Lainnya/ <i>Other Services Activities</i>	0,35	0,35	0,36	0,38	0,41
<b>Produk Domestik Bruto/ Gross Domestic Product</b>		<b>100,00</b>	<b>100,00</b>	<b>100,00</b>	<b>100,00</b>	<b>100,00</b>

Catatan/*Note*: Perbedaan antara jumlah PDRB 34 Provinsi dan PDB Indonesia antara lain disebabkan oleh diskrepansi statistik

Data 2020: Angka sementara

Data 2021: Angka sangat sementara

*The difference between the total of GRDP of 34 Provinces and the GDP of Indonesia due to the statistical discrepancies.*

Data 2020: Preliminary figures

Data 2021: Very Preliminary figures

Sumber/*Source*: BPS, berbagai sensus, survei dan sumber lain/*BPS-Statistics Indonesia, various census, survey, and other sources*



**Tabel**  
**Table** 12.4

**Laju Pertumbuhan Produk Domestik Regional Bruto Atas Dasar Harga Konstan 2010 Menurut Lapangan Usaha di Kabupaten Dogiyai (persen), 2017–2021**  
**Growth Rate of Gross Regional Domestic Product at 2010 Constant Market Prices by Industry in Dogiyai Regency (percent), 2017–2021**

	Lapangan Usaha/ <i>Industry</i>	2017	2018	2019	2020*	2021**
	(1)	(2)	(3)	(4)	(5)	(6)
A	Pertanian, Kehutanan, dan Perikanan/ <i>Agriculture, Forestry, and Fishing</i>	2,87	2,90	3,00	1,57	2,76
B	Pertambangan dan Penggalian/ <i>Mining and Quarrying</i>	3,57	4,26	3,90	3,37	2,76
C	Industri Pengolahan/ <i>Manufacturing</i>	4,36	4,36	3,37	2,98	2,37
D	Pengadaan Listrik dan Gas/ <i>Electricity and Gas</i>	5,01	6,03	9,82	2,96	3,48
E	Pengadaan Air; Pengelolaan Sampah, Limbah, dan Daur Ulang/ <i>Water Supply; Sewerage, Waste Management, and Remediation Activities</i>	2,45	2,69	1,38	3,47	3,43
F	Konstruksi/ <i>Construction</i>	8,88	8,43	7,47	0,73	4,54
G	Perdagangan Besar dan Eceran; Reparasi Mobil dan Sepeda Motor/ <i>Wholesale and Retail Trade; Repair of Motor Vehicles and Motorcycles</i>	9,66	8,23	8,11	1,75	0,46
H	Transportasi dan Pergudangan/ <i>Transportation and Storage</i>	6,83	6,27	6,69	1,56	2,05
I	Penyediaan Akomodasi dan Makan Minum/ <i>Accommodation and Food Service Activities</i>	9,23	7,30	6,20	1,88	2,26
J	Informasi dan Komunikasi/ <i>Information and Communication</i>	5,27	4,92	3,44	4,27	5,69

Lanjutan Tabel/*Continued Table* 12.4

	<b>Lapangan Usaha/Industry</b>	<b>2017</b>	<b>2018</b>	<b>2019</b>	<b>2020*</b>	<b>2021**</b>
	(1)	(2)	(3)	(4)	(5)	(6)
K	Jasa Keuangan dan Asuransi/ <i>Financial and Insurance Activities</i>	...	...	...	...	...
L	Real Estat/ <i>Real Estate Activities</i>	7,23	5,17	6,24	0,15	1,43
M,N	Jasa Perusahaan/ <i>Business Activities</i>	...	...	...	...	...
O	Administrasi Pemerintahan, Pertahanan, dan Jaminan Sosial Wajib/ <i>Public Administration and Defence; Compulsory Social Security</i>	6,15	7,13	6,66	-2,23	-1,37
P	Jasa Pendidikan/ <i>Education</i>	6,38	6,43	5,11	2,71	0,57
Q	Jasa Kesehatan dan Kegiatan Sosial/ <i>Human Health and Social Work Activities</i>	5,31	5,87	5,35	7,21	1,94
R,S,T,U	Jasa Lainnya/ <i>Other Services Activities</i>	6,88	7,01	7,98	5,25	6,31
	<b>Produk Domestik Bruto/ Gross Domestic Product</b>	5,88	5,86	5,73	0,34	1,22

Catatan/*Note*: Perbedaan antara jumlah PDRB 34 Provinsi dan PDB Indonesia antara lain disebabkan oleh diskrepansi statistik

Data 2020: Angka sementara

Data 2021: Angka sangat sementara

*The difference between the total of GRDP of 34 Provinces and the GDP of Indonesia due to the statistical discrepancies.*

Data 2020: Preliminary figures

Data 2021: Very Preliminary figures

Sumber/*Source*: BPS, berbagai sensus, survei dan sumber lain/*BPS-Statistics Indonesia, various census, survey, and other sources*

**Tabel**  
**Table** 12.5

**Produk Domestik Regional Bruto Atas Dasar Harga Berlaku Menurut Jenis Pengeluaran di Kabupaten Dogiyai (miliar rupiah), 2017–2021**  
**Gross Regional Domestic Product at Current Market Prices by Type of Expenditure in Dogiyai Regency (billion rupiahs), 2017–2021**

<b>Jenis Pengeluaran</b> <b>Type of Expenditure</b>	<b>2017</b>	<b>2018</b>	<b>2019</b>	<b>2020</b>	<b>2021</b>
(1)	(2)	(3)	(4)	(5)	(6)
Pengeluaran Konsumsi Rumah Tangga <i>Household Consumption Expenditure</i>	939.51	1 051.92	1 167.90	1 217.77	1 284.48
Pengeluaran Konsumsi LNPRT <i>NPISH Consumption Expenditure</i>	24.09	26.90	30.62	32.34	34.08
Pengeluaran Konsumsi Pemerintah <i>Government Consumption Expenditure</i>	424.19	474.77	552.56	596.76	605.01
Pembentukan Modal Tetap Bruto <i>Gross Fixed Capital Formation</i>	469.37	519.12	572.67	605.12	646.69
Perubahan Inventori <i>Changes in Inventories</i>	-0.16	-0.10	-0.08	-0.08	0.30
Net Ekspor Barang dan Jasa/ Net Exports of Goods and Services	-758.22	-864.90	-1 010.43	-1 096.28	-1 158.81
<b>Produk Domestik Regional Bruto/Gross Regional Domestic Product</b>	<b>1 098.78</b>	<b>1 207.71</b>	<b>1 313.23</b>	<b>1 355.63</b>	<b>1 411.76</b>

Catatan/Note: Perbedaan antara jumlah PDRB 34 Provinsi dan PDB Indonesia antara lain disebabkan oleh diskrepansi statistik

Data 2020: Angka sementara

Data 2021: Angka sangat sementara

*The difference between the total of GRDP of 34 Provinces and the GDP of Indonesia due to the statistical discrepancies.*

Data 2020: Preliminary figures

Data 2021: Very Preliminary figures

Sumber/Source: BPS, berbagai sensus, survei dan sumber lain/BPS-Statistics Indonesia, various census, survey, and other sources

**Tabel**  
**Table** 12.6

**Produk Domestik Regional Bruto Atas Dasar Harga Konstan 2010 Menurut Jenis Pengeluaran di Kabupaten Dogiyai (miliar rupiah), 2017–2021**  
**Gross Regional Domestic Product at 2010 Constant Market Prices by Type of Expenditure in Dogiyai Regency (billion rupiahs), 2017–2021**

Jenis Pengeluaran Type of Expenditure	2017	2018	2019	2020	2021
(1)	(2)	(3)	(4)	(5)	(6)
Pengeluaran Konsumsi Rumah Tangga <i>Household Consumption Expenditure</i>	618.08	645.99	683.45	682.51	699.67
Pengeluaran Konsumsi LNPRT <i>NPISH Consumption Expenditure</i>	16.62	17.82	19.73	20.41	21.09
Pengeluaran Konsumsi Pemerintah <i>Government Consumption Expenditure</i>	310.89	332.71	367.82	378.30	374.06
Pembentukan Modal Tetap Bruto <i>Gross Fixed Capital Formation</i>	335.27	359.21	381.34	392.98	406.00
Perubahan Inventori <i>Changes in Inventories</i>	-0.07	-0.04	-0.03	0.09	0.17
Ekspor Barang dan Jasa/ <i>Exports of Goods and Services</i>	-298.95	-316.48	-315.45	-299.37	-293.20
<b>Produk Domestik Regional Bruto/<i>Gross Regional Domestic Product</i></b>	<b>797.70</b>	<b>844.46</b>	<b>892.88</b>	<b>895.96</b>	<b>906.90</b>

Catatan/Note: Perbedaan antara jumlah PDRB 34 Provinsi dan PDB Indonesia antara lain disebabkan oleh diskrepansi statistik

Data 2020: Angka sementara

Data 2021: Angka sangat sementara

*The difference between the total of GRDP of 34 Provinces and the GDP of Indonesia due to the statistical discrepancies.*

Data 2020: Preliminary figures

Data 2021: Very Preliminary figures

Sumber/Source: BPS, berbagai sensus, survei dan sumber lain/BPS-Statistics Indonesia, various census, survey, and other sources



# Bab

Chapter

# 13

## Perbandingan Antar Kabupaten/Kota Regency/Municipal Comparison

### Jumlah Penduduk Population



### Tertinggi : Kota Jayapura

Highest Jayapura City

**404 004**

jiwa

### Terendah : Kab Supiori

Lowest Supiori Regency

**22 860**

jiwa

### IPM/HDI

1

### Kota Jayapura

Jayapura City

**80,11**

2

### Kab Mimika

Mimika Regency

**74,48**

3

### Kab Biak Numfor

Biak Numfor Regency

**72,33**



### Jumlah Penduduk Miskin Tertinggi

Highest Number of Poor Population

### Kab Jayawijaya

Jayawijaya Regency

**78,18**

ribu

### Kab Lanni Jaya

Lanni Jaya Regency

**76,75**

ribu

### Kab Yahukimo

Yahukimo Regency

**73,62**

ribu



**PENJELASAN TEKNIS****TECHNICAL NOTES**

1. **Sumber utama data kependudukan** adalah sensus penduduk yang dilaksanakan setiap sepuluh tahun sekali. Sensus penduduk telah dilaksanakan sebanyak enam kali sejak Indonesia merdeka, yaitu tahun 1961, 1971, 1980, 1990, 2000, 2010 dan 2020.
  2. Di dalam sensus penduduk, pencacahan dilakukan terhadap seluruh penduduk yang berdomisili di wilayah teritorial Indonesia termasuk warga negara asing kecuali anggota korps diplomatik negara sahabat beserta keluarganya.
  3. Dalam publikasi ini, data yang disajikan merupakan hasil SP2020, penduduk pertengahan tahun 2010 dan 2020 (September), .
  4. **Penghitungan statistik neraca nasional** mengikuti buku petunjuk yang diterbitkan oleh Perserikatan Bangsa Bangsa (PBB) dikenal sebagai Sistem Neraca Nasional (SNN). SNN adalah rekomendasi internasional tentang bagaimana menyusun ukuran aktivitas ekonomi yang sesuai dengan standar neraca baku yang didasarkan pada prinsip-prinsip ekonomi. Rekomendasi yang dimaksud
1. **The main source of demographic data** is population census, which is conducted every ten years. Population Census has been conducted six times since Indonesia's independence: 1961, 1971, 1980, 1990, 2000, 2010 and 2020.
  2. The population data in this publication is the result of the 2010 Population Census (May), mid year population of 2010 (June), and population projection for 2010 and
  3. The population data in this publication is the result of the 2020 Population Census, mid year population of 2010 and 2020 (September), and population projection for 2010 and 2020
  4. **The method used to estimate national accounts statistics** is based on the standard guidelines formed by United Nation known as System of National Accounts (SNA). SNA is the internationally agreed standard set of recommendations on how to compile measures of economic activity in accordance with strict accounting conventions based on economic principles. The recommendations are expressed



dinyatakan dalam sekumpulan konsep, definisi, klasifikasi, dan aturan neraca yang disepakati secara internasional dalam mengukur indikator tertentu seperti Produk Domestik Bruto (PDB). Salah satu bentuk adaptasi pencatatan statistik nasional adalah melakukan perubahan tahun dasar PDB Indonesia dari tahun 2000 ke 2010. Perubahan tahun dasar PDB dilakukan seiring dengan mengadopsi rekomendasi PBB yang tertuang dalam Sistem Neraca Nasional 2008 (SNN 2008).

5. Produk Domestik Bruto pada tingkat nasional serta Produk Domestik Regional Bruto (PDRB) pada tingkat regional (provinsi) menggambarkan kemampuan suatu wilayah untuk menciptakan nilai tambah pada suatu waktu tertentu. Untuk menyusun PDB maupun PDRB digunakan 2 pendekatan, yaitu lapangan usaha dan pengeluaran. Keduanya menyajikan komposisi data nilai tambah dirinci menurut sumber kegiatan ekonomi (lapangan usaha) dan menurut komponen penggunaannya. PDB maupun PDRB dari sisi lapangan usaha merupakan penjumlahan seluruh komponen nilai tambah bruto yang mampu diciptakan oleh sektor-sektor ekonomi atas berbagai aktivitas produksinya. Sedangkan dari

*in term of a set of concepts, definitions, classifications, and accounting rules that comprise the internationally agreed standard for measuring indicators such as Gross Domestic Product (GDP). One of the improvement in the national statistical system is to rebase GDP form base year 2000 to 2010 in order to capture current economic condition. It is in line with the United Nations (UN) recommendation on 2008 SNA.*

5. *The basic measure of the value added arising from economic activity is known as Gross Domestic Product at the national level and Gross Regional Domestic Product (GRDP) at the regional level (provinces/regencies/municipalities). To compile these statistics, two approaches have been used, i.e. "production approach" and "expenditure approach". The first approach is to measure value added produced by various kinds of economic activities, while the second approach is to measure final uses of the country's output. In other words, GDP/GRDP is the sum of total value added produced by all economic industries (activities) and the way of using it.*

sisi pengeluaran menjelaskan tentang penggunaan dari nilai tambah tersebut.

6. PDB menurut lapangan usaha mengalami perubahan klasifikasi dari 9 lapangan usaha menjadi 17 lapangan usaha. PDB menurut lapangan usaha dirinci menurut total nilai tambah dari seluruh sektor ekonomi yang mencakup lapangan usaha Pertanian, Kehutanan, dan Perikanan; Pertambangan dan Penggalian; Industri Pengolahan; Pengadaan Listrik dan Gas; Pengadaan Air, Pengelolaan Sampah, Limbah dan Daur Ulang; Konstruksi; Perdagangan Besar dan Eceran, Reparasi Mobil dan Sepeda Motor; Transportasi dan Pergudangan; Penyediaan Akomodasi dan Makan Minum; Informasi dan Komunikasi; Jasa Keuangan dan Asuransi; Real Estat; Jasa Perusahaan; Administrasi Pemerintahan, Pertahanan dan Jaminan Sosial Wajib; Jasa Pendidikan; Jasa Kesehatan dan Kegiatan Sosial; dan Jasa lainnya.
6. *GDP by industry classification changes from 9 industries to 17 industries. GDP by industry is classified by types of economic activities such as Agriculture, Forestry, and Fishing; Mining and Quarrying; Manufacturing; Electricity and Gas; Water supply, Sewerage, Waste Management, and Remediation Activities; Construction; Wholesale and Retail Trade; Repair of Motor Vehicles and Motorcycles; Transportation and Storage; Accommodation and Food Service Activities; Information and Communication; Financial and Insurance Activities; Real Estate Activities; Business Activities; Public Administration; Defence and Compulsory Social Security; Education; Human Health and Social Work Activities; and Other Services Activities.*
7. Laju pertumbuhan Produk Domestik Bruto diperoleh dari perhitungan PDB atas dasar harga konstan. Diperoleh dengan cara mengurangi nilai PDB pada tahun ke-n terhadap nilai pada tahun ke n-1 (tahun sebelumnya), dibagi dengan nilai pada tahun ke n-1, dikalikan dengan 100
7. *Growth rate of Gross Domestic Product is derived from GDP at constant market prices. It is obtained by subtracting the value of GDP year n with the value of GDP year n-1, divided by the value of GDP year n-1 then multiplied by 100 percent. The growth rate of GDP explains the income*

persen. Laju pertumbuhan menunjukkan perkembangan agregat pendapatan dari satu waktu tertentu terhadap waktu sebelumnya.

*growth during the given period.*

**8. Penduduk miskin** adalah penduduk yang memiliki rata-rata pengeluaran per kapita per bulan di bawah Garis Kemiskinan.

**8. A person whose expenditure per capita per month is below the poverty line is considered to be poor.**

**9. Garis Kemiskinan Makanan (GKM)** merupakan nilai pengeluaran kebutuhan minimum makanan yang disetarakan dengan 2.100 kkalori per kapita per hari. **Garis Kemiskinan Non-Makanan (GKNM)** adalah kebutuhan minimum untuk perumahan, sandang, pendidikan, kesehatan, dan kebutuhan dasar lainnya.

**9. The Food Poverty Line** refers to the daily minimum requirement of 2,100 kcal per capita per day. **The Non-Food Poverty Line** refers to the minimum requirement for household necessities for clothing, education, health, and other basic individual needs.

**10. Indeks Pembangunan Manusia (IPM)** adalah ukuran ringkasan rata-rata capaian/keberhasilan dimensi utama pembangunan manusia yaitu: umur panjang dan hidup sehat, mempunyai pengetahuan, dan memiliki standar hidup yang layak.

**10. The human Development Index (HDI)** is a summary measure of average achievement in key dimensions of human development: a long and healthy life, being knowledgeable and have a decent standard of living.

**ULASAN**

Bab ini menyajikan gambaran dan informasi mengenai Jumlah Penduduk, Laju Produk Domestik Regional Bruto (PDRB), Jumlah Penduduk Miskin, dan Indeks Pembangunan Manusia kabupaten/kota di Provinsi Papua.

Jumlah Penduduk tertinggi di provinsi Papua berada di Kota Jayapura yaitu sebesar 404 ribu penduduk, sedangkan kabupaten Supiori merupakan kabupaten dengan jumlah penduduk terendah di Provinsi Papua.

Laju Pertumbuhan Produk Domestik Regional Bruto Atas Dasar Harga Konstan 2010 tahun 2019 tertinggi yaitu Kabupaten Jayapura yaitu mencapai 7,69 persen, sedangkan laju pertumbuhan PDRB atas dasar harga konstan terendah yaitu Kabupaten Mimika sebesar -38,52 persen.

Jumlah Penduduk Miskin di Provinsi Papua tahun 2021 mencapai 920,44 ribu. dengan jumlah penduduk miskin tertinggi berada di Kabupaten Jayawijaya yaitu sebesar 78,18 ribu. diikuti oleh Kabupaten Lanny Jaya sebesar 76,75 ribu dan Kabupaten Yahukimo 73,62 ribu jiwa.

IPM Provinsi Papua 60,62 persen, dengan IPM tertinggi Kota jayapura sebesar 80,11 persen dan IPM terendah yaitu Kabupaten Nduga yaitu 32,84 persen.

**DESCRIPTION**

*This chapter present an overview and information about number of population, Gross Regional Domestic Product (GRDP) Rate, Number of Poor People, and Human Development Index in Regency/municipality of Papua Province.*

*The highest population in Papua province is Jayapura Municipality, amount 404 thousand. While Supiori district is district with the lowest population in Papua Province.*

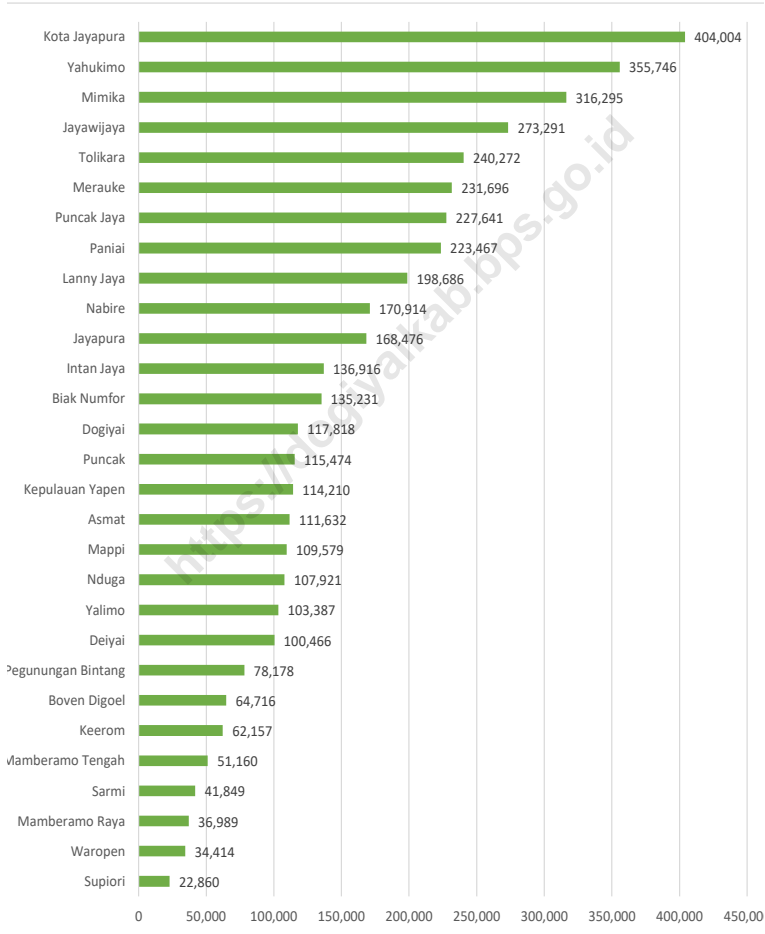
*In other point, highest Gross Regional Domestic Product Growth Rate based on 2010 Constant Prices in 2019 was Jayapura Regency, reached 7,69 percent. While the GRDP lowest growth rate based on constant prices was Mimika Regency at -38,52 percent.*

*Number of poor people in Papua Province in 2021 reached 920,44 thousand. The highest number of poor people in Jayawijaya Regency, about 78,18 thousand, followed by Lanny Jaya Regency with 76,75 thousand and Yahukimo Regency with 73,62 thousand people.*

*HDI of Papua Province is 60,62 percent, with the highest HDI in Jayapura Municipality about 80,11 percent and lowest HDI is Nduga Regency, which is 32,84 percent.*

**Gambar** 13.1  
**Figures**

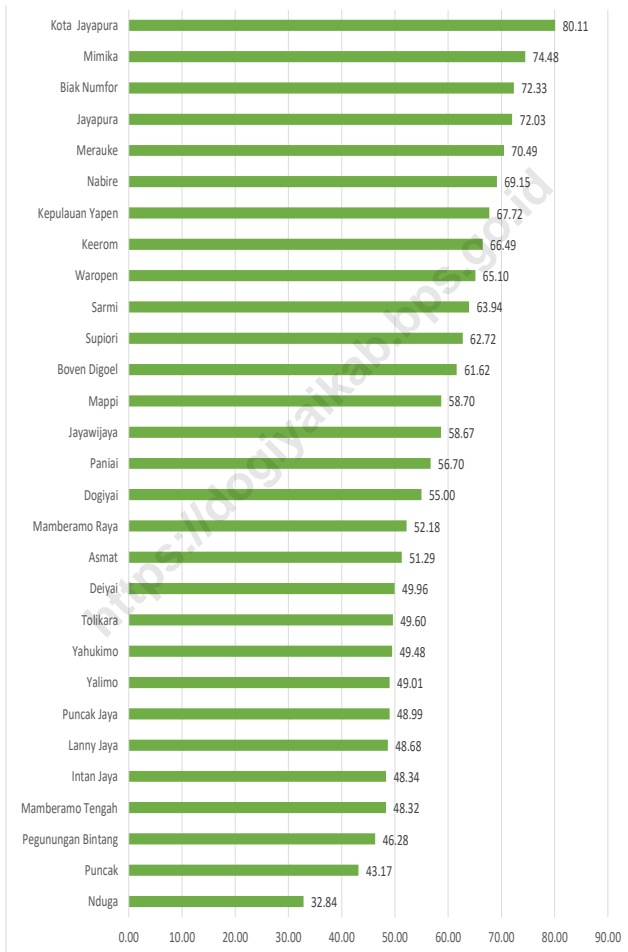
**Jumlah Penduduk Menurut Kabupaten/Kota di Provinsi Papua (ribu), 2021**  
**Population by Regency/Municipality in Papua Province (thousand), 2021**



Sumber/Source: BPS, Sensus Penduduk (SP) 2020/BPS-Statistics Indonesia, 2020 Population Census

**Gambar** 13.2  
**Figures**

**Indeks Pembangunan Manusia Menurut Kabupaten/  
Kota di Provinsi Papua, 2021**  
*Human Development Index by Regency/Municipality in  
Papua Province, 2021*



Sumber/Source : BPS Provinsi Papua/ Statistics of Papua Province

**Tabel**  
**Table** 13.1

**Jumlah Penduduk Menurut Kabupaten/Kota di Provinsi Papua (ribu), 2016–2020**  
**Population by Regency/Municipality in Papua Province (thousand), 2016–2020**

Kabupaten/Kota Regency/Municipality	2017 <sup>1</sup>	2018 <sup>1</sup>	2019 <sup>1</sup>	2020 <sup>2</sup>	2021 <sup>3</sup>
(1)	(2)	(3)	(4)	(5)	(6)
Merauke	223,39	225,71	227,41	230,932	231,696
Jayawijaya	212,81	214,99	217,89	269,553	273,291
Jayapura	125,98	128,59	131,80	166,171	168,476
Nabire	145,10	147,92	150,31	169,136	170,914
Kepulauan Yapen	95,01	97,41	101,20	112,676	114,210
Biak Numfor	144,70	148,40	152,40	134,650	135,231
Paniai	170,19	173,39	177,41	220,410	223,467
Puncak Jaya	123,59	126,11	129,30	224,527	227,641
Mimika	210,41	215,49	219,69	311,969	316,295
Boven Digoel	66,21	67,72	69,21	64,285	64,716
Mappi	94,67	99,6	103,29	108,295	109,579
Asmat	92,91	95,61	97,49	110,105	111,632
Yahukimo	187,02	189,09	190,89	350,880	355,746
Pegunungan Bintang	73,47	74,4	75,79	77,872	78,178
Tolikara	136,58	137,7	139,11	236,986	240,272
Sarmi	38,21	39,41	40,52	41,515	41,849
Keerom	55,02	55,8	57,1	61,623	62,157
Waropen	29,48	30,61	31,51	33,943	34,414
Supiori	19,1	20,02	20,71	22,547	22,860
Mamberamo Raya	22,31	23,31	24,09	36,483	36,989

Lanjutan Tabel/*Continued Table* 13.1

Kabupaten/Kota <i>Regency/Municipality</i>	2017 <sup>1</sup>	2018 <sup>1</sup>	2019 <sup>1</sup>	2020 <sup>2</sup>	2021 <sup>3</sup>
(1)	(2)	(3)	(4)	(5)	(6)
Nduga	97,01	97,52	98,60	106,533	107,921
Lanny Jaya	176,69	177,68	179,00	196,399	198,686
Mamberamo Tengah	47,49	48,09	48,20	50,685	51,160
Yalimo	60,82	61,12	62,61	101,973	103,387
Puncak	107,82	111,18	113,20	114,741	115,474
Dogiyai	95,00	96,59	97,90	116,206	117,818
Intan Jaya	48,32	48,81	49,29	135,043	136,916
Deiyai	72,21	72,49	73,20	99,091	100,466
Kota Jayapura	293,69	297,78	300,19	398,478	404,004
<b>Provinsi Papua</b>	<b>3 265,20</b>	<b>3 322,53</b>	<b>3 379,30</b>	<b>4,303,707</b>	<b>4,355,445</b>

Catatan/Note: ...

Sumber/Source: <sup>1</sup> BPS, Proyeksi Penduduk Indonesia 2010–2035/*BPS-Statistics Indonesia, Indonesia Population Projection 2010–2035*

<sup>2</sup> BPS, Sensus Penduduk (SP) 2020/*BPS-Statistics Indonesia, 2020 Population Census*

<sup>3</sup> BPS, Proyeksi Penduduk dari Sensus Penduduk 2020/*BPS-Statistics Indonesia, Population Projection by Population Census 2020*



**Tabel**  
**Table** 13.2

**Laju Pertumbuhan Produk Domestik Regional Bruto Atas Dasar Harga Konstan 2010 Menurut Kabupaten/Kota di Provinsi Papua (persen), 2015–2019**  
**Rate of Growth of Gross Regional Domestic Products at Constant 2010 Prices by Regency/Municipality in Papua**

Kabupaten/Kota Regency/Municipality	2015	2016	2017	2018	2019
(1)	(2)	(3)	(4)	(5)	(6)
Merauke	6,88	7,66	7,46	8,11	7,57
Jayawijaya	6,28	4,67	5,51	6,34	4,97
Jayapura	9,95	8,54	7,01	7,69	7,69
Nabire	7,52	6,79	6,1	5,83	4,83
Kepulauan Yapen	6,26	5,41	4,64	4,55	4,73
Biak Numfor	6,62	4,06	-4,57	0,42	2,18
Paniai	9,82	6,73	4,76	6,49	3,84
Puncak Jaya	7,39	4,6	3,73	4,52	4,29
Mimika	6,48	13,51	3,69	10,27	-38,52
Boven Digoel	5,39	4,74	4,07	3,45	2,42
Mappi	6,85	6,92	7,03	6,31	6,11
Asmat	4,79	6,18	5,85	5,77	4,72
Yahukimo	7,14	4,61	6,05	5,47	4,98
Pegunungan Bintang	5,94	6,49	6,05	5,28	4,74
Tolikara	4,87	4,58	4,6	4,63	3,92
Sarmi	6,99	6,71	7,1	6,24	5,93
Keerom	7,02	5,79	4,85	4,19	3,92
Waropen	9,66	9,46	7,72	7,18	5,43
Supiori	4,25	4,43	4,01	4,18	4,34
Mamberamo Raya	10,30	8,08	6,45	5,9	5,88

Lanjutan Tabel/Continued Table 13.2

Kabupaten/Kota Regency/Municipality	2015	2016	2017	2018	2019
(1)	(2)	(3)	(4)	(5)	(6)
Nduga	7,71	6,73	7,25	5,74	4,84
Lanny Jaya	6,60	5,81	5,39	5,27	5,16
Mamberamo Tengah	6,35	5,72	5,66	5,11	4,94
Yalimo	8,88	6,83	5,19	6,49	5,49
Puncak	9,43	7,32	6,67	6,72	4,80
Dogiyai	8,29	6,9	5,88	5,86	5,73
Intan Jaya	10,09	7,17	3,66	2,79	2,72
Deiyai	12,87	7,91	4,8	3,43	3,74
Kota Jayapura	8,48	7,23	6,02	5,45	5,13
<b>Provinsi Papua</b>	<b>7,35</b>	<b>9,14</b>	<b>4,64</b>	<b>7,37</b>	<b>-15,72</b>

Catatan/Note: ...

Sumber/Source: BPS Provinsi Papua/ Statistics of Papua Province

**Tabel**  
**Table** 13.3

**Jumlah Penduduk Miskin Menurut Kabupaten/Kota di  
Provinsi Papua (ribu), 2017–2021**  
**Number of Poor Population by Regency/Municipality in  
Papua Province (thousand), 2017–2021**

Kabupaten/Kota Regency/Municipality	2017	2018	2019	2020	2021
(1)	(2)	(3)	(4)	(5)	(6)
Merauke	24,06	23,72	23,49	22,89	23.83
Jayawijaya	81,94	82,90	83,23	81,71	78.18
Jayapura	16,31	17,19	17,19	16,61	15.56
Nabire	36,68	37,06	37,14	36,75	35.08
Kepulauan Yapen	25,35	26,30	27,19	27,04	25.67
Biak Numfor	36,63	37,93	38,60	38,02	36.38
Paniai	63,38	64,45	65,54	65,98	62.57
Puncak Jaya	44,16	45,51	45,89	46,07	46.39
Mimika	31,15	31,18	31,79	31,75	30.95
Boven Digoel	13,10	13,70	13,54	13,86	13.88
Mappi	24,31	25,21	26,10	26,91	26.36
Asmat	25,05	26,02	25,80	25,12	25.04
Yahukimo	73,27	74,02	73,92	71,76	73.62
Pegunungan Bintang	22,41	22,81	23,01	23,03	23.38
Tolikara	44,47	45,54	45,65	44,88	48.16
Sarmi	5,23	5,67	5,80	5,70	5.56
Keerom	9,14	9,40	9,55	9,42	9.30
Waropen	9,03	9,26	9,68	9,44	9.69
Supiori	7,09	7,76	7,97	7,78	7.83
Mamberamo Raya	6,63	6,94	6,96	6,98	7.04

Lanjutan Tabel/*Continued Table* 13.3

Kabupaten/Kota Regency/Municipality	2017	2018	2019	2020	2021
(1)	(2)	(3)	(4)	(5)	(6)
Nduga	36,07	37,14	37,60	36,54	41,17
Lanny Jaya	69,78	71,08	70,60	68,62	76,75
Mamberamo Tengah	17,20	17,75	17,79	17,72	19,66
Yalimo	21,18	21,64	21,48	20,84	22,32
Puncak	40,17	42,10	43,09	42,43	40,78
Dogiyai	28,75	29,32	30,37	28,31	28,38
Intan Jaya	20,29	20,80	21,10	20,46	21,31
Deiyai	31,33	31,50	31,87	30,98	30,83
Kota Jayapura	33,51	33,74	34,42	33,80	34,79
<b>Provinsi Papua</b>	<b>897,69</b>	<b>917,63</b>	<b>926,36</b>	<b>911,37</b>	<b>920,44</b>

Catatan/Note: ...

Sumber/Source: BPS Provinsi Papua/ *Statistics of Papua Province*

**Tabel**  
**Table** 13.4

**Indeks Pembangunan Manusia Menurut Kabupaten/Kota  
di Provinsi Papua, 2017–2021**  
*Human Development Index by Regency/Municipality in  
Papua Province, 2017–2021*

Kabupaten/Kota Regency/Municipality	2017	2018	2019	2020	2021
(1)	(2)	(3)	(4)	(5)	(6)
Merauke	68,64	69,38	69,98	70,09	70,49
Jayawijaya	55,99	56,82	57,79	58,03	58,67
Jayapura	70,97	71,25	71,84	71,69	72,03
Nabire	67,11	67,70	68,53	68,83	69,15
Kepulauan Yapen	66,07	67,00	67,76	67,66	67,72
Biak Numfor	71,56	71,96	72,57	72,19	72,33
Paniai	54,91	55,83	56,58	56,31	56,70
Puncak Jaya	46,57	47,39	48,33	48,37	48,99
Mimika	72,42	73,15	74,13	74,19	74,48
Boven Digoel	60,14	60,83	61,51	61,53	61,62
Mappi	57,10	57,72	58,30	58,15	58,70
Asmat	48,49	49,37	50,37	50,55	51,29
Yahukimo	47,95	48,51	49,25	49,37	49,48
Pegunungan Bintang	43,24	44,22	45,21	45,44	46,28
Tolikara	47,89	48,85	49,68	49,5	49,60
Sarmi	62,31	63,00	63,45	63,63	63,94
Keerom	64,99	65,75	66,59	66,4	66,49
Waropen	64,08	64,80	65,34	64,94	65,10
Supiori	61,23	61,84	62,30	62,3	62,72
Mamberamo Raya	50,25	51,24	52,20	51,78	52,18

Lanjutan Tabel/*Continued Table* 13.4

Kabupaten/Kota <i>Regency/Municipality</i>	2017	2018	2019	2020	2021
(1)	(2)	(3)	(4)	(5)	(6)
Nduga	27,87	29,42	30,75	31,55	32,84
Lanny Jaya	46,49	47,34	48,00	47,86	48,68
Mamberamo Tengah	45,50	46,41	47,23	47,57	48,32
Yalimo	46,19	47,13	48,08	48,34	49,01
Puncak	41,06	41,81	42,70	43,04	43,17
Dogiyai	54,04	54,44	55,41	54,84	55,00
Intan Jaya	45,68	46,55	47,51	47,79	48,34
Deiyai	49,07	49,55	50,11	49,46	49,96
Kota Jayapura	79,23	79,58	80,16	79,94	80,11
<b>Provinsi Papua</b>	<b>59,09</b>	<b>60,06</b>	<b>60,84</b>	<b>60,44</b>	<b>60,62</b>

Catatan/*Note*: ...Sumber/*Source*: BPS Provinsi Papua/ *Statistics of Papua Province*



**ST 2023**  
**SENSUS PERTANIAN**

**BerAKHLAK**

Berorientasi Pelayanan Akuntabel Kompeten  
Harmonis Loyal Adaptif Kolaboratif

# DATA

## MENCERDASKAN BANGSA

— *Enlighten The Nation* —



**Badan Pusat Statistik**  
**Kabupaten Nabire**  
**Statistics of Nabire Regency**

Jalan Pepera No.18 Nabire, Papua 98815  
Telp. (0984) 21027, 24235  
Homepage: <http://nabirekab.bps.go.id>  
Email: [bps9404@bps.go.id](mailto:bps9404@bps.go.id)



9 772525 474007