

# Kabupaten Waropen Dalam Angka

*Waropen Regency in Figures*

2022



Badan Pusat Statistik  
Kabupaten Waropen  
BPS-Statistics of Waropen Regency



# Kabupaten Waropen Dalam Angka

*Waropen Regency in Figures*

2022



**KABUPATEN WAROPEN DALAM ANGKA**  
***Waropen Regency in Figures***  
**2022**

ISSN/ISBN: -

No. Publikasi/*Publication Number*: 94260.2101

Katalog /*Catalog*: 1102001.9426

Ukuran Buku/*Book Size*: 14,8 cm x 21 cm

Jumlah Halaman/*Number of Pages* : xxxvi + 280 hal/*pages*

Naskah/*Manuscript*:

BPS Kabupaten Waropen

*BPS-Statistics of Waropen Regency*

Penyunting/*Editor*:

BPS Kabupaten Waropen

*BPS-Statistics of Waropen Regency*

Desain Kover/*Cover Design*:

Seksi Integrasi Pengolahan dan Diseminasi Statistik

*Section of Integration Processing and Statistics Dissemination*

Ilustrasi Kover/*Cover Illustration*:

Pemandangan Alam Waropen

*Scenery of Waropen*

Diterbitkan oleh/*Published by*:

©BPS Kabupaten Waropen/*BPS-Statistics of Waropen Regency*

Dicetak oleh/*Printed by*:

Badan Pusat Statistik

Dilarang mengumumkan, mendistribusikan, mengomunikasikan, dan/atau menggandakan sebagian atau seluruh isi buku ini untuk tujuan komersil tanpa izin tertulis dari Badan Pusat Statistik.

*Prohibited to announce, distribute, communicate, and/or copy part or all of this book for commercial purpose without permission from BPS-Statistics Indonesia.*

**TIM PENYUSUN/TEAM MEMBERS**

**Pengarah/Director**

Dio Benuvin Perkasa Ginting, SST

**Penanggung Jawab/Persons in Charge**

Dio Benuvin Perkasa Ginting, SST

**Penyunting/Editors**

Rahma Irjayanti Boinauw, SST

**Pengolah Data dan Penulis Naskah/Data Processing and Authors**

Khairunnisaa Tjakradirana, S.Tr.Stat

Abdul Azis Ma'ruf, S.Tr.Stat

**Pembuat Infografis/Infographic Maker**

Khairunnisaa Tjakradirana, S.Tr.Stat



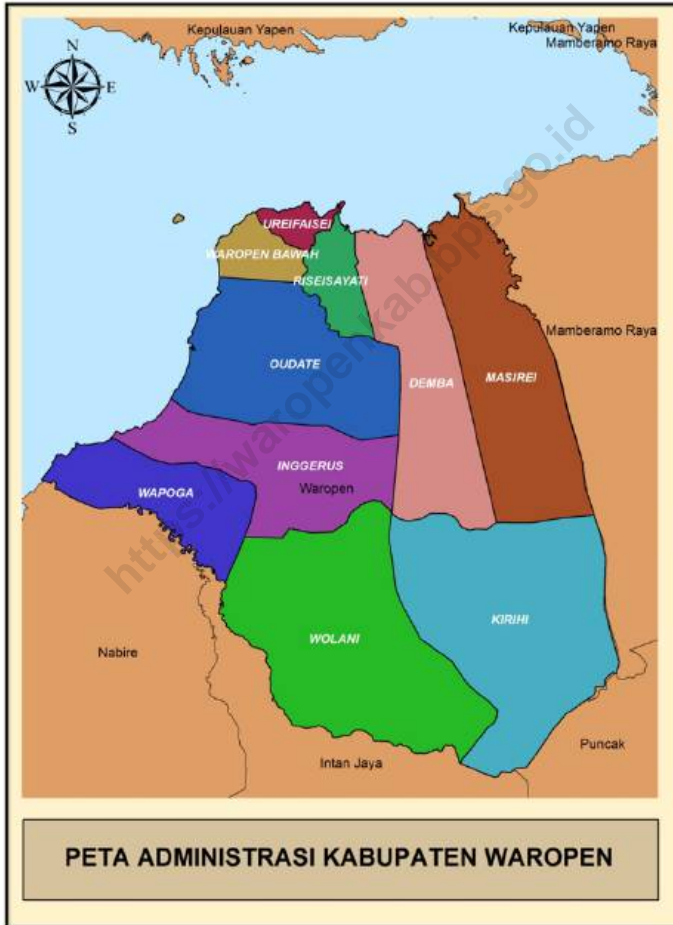
## **KONTRIBUTOR DATA/DATA CONTRIBUTOR**

1. Badan Kepegawaian dan Pelatihan Kabupaten Waropen
2. Badan Pemberdayaan Masyarakat dan Pemerintah Kampung Kabupaten Waropen
3. Badan Pengelola Keuangan dan Aset Daerah Kabupaten Waropen
4. Badan Perencanaan Pembangunan Daerah Kabupaten Waropen
5. Dewan Perwakilan Rakyat Daerah Kabupaten Waropen
6. Dinas Kependudukan dan Pencatatan Sipil Kabupaten Waropen
7. Dinas Kesehatan Kabupaten Waropen
8. Dinas Pariwisata dan Ekonomi Kreatif Kabupaten Waropen
9. Dinas Pekerjaan Umum dan Penataan Ruang Kabupaten Waropen
10. Dinas Pemberdayaan Perempuan, Perlindungan Anak, dan Keluarga Berencana Kabupaten Waropen
11. Dinas Penanaman Modal dan Pelayanan Terpadu Satu Pintu Kabupaten Waropen
12. Dinas Perikanan Kabupaten Waropen
13. Dinas Perindustrian, Perdagangan, Koperasi dan UKM Kabupaten Waropen
14. Dinas Pertanian Perkebunan dan Ketahanan Pangan Kabupaten Waropen
15. Dinas Peternakan dan Kesehatan Hewan Kabupaten Waropen
16. Kantor Pelabuhan Kabupaten Waropen
17. Kantor Pos Indonesia Kabupaten Waropen
18. Kantor Samsat Kabupaten Waropen
19. Kementerian Agama Kabupaten Waropen
20. Kementerian Pendidikan dan Kebudayaan Kabupaten Waropen
21. Perusahaan Listrik Negara Kabupaten Waropen
22. UPT KPHP Kabupaten Waropen





**PETA WILAYAH KABUPATEN WAROPEN**  
**MAP OF WAROPEN REGENCY**





**KEPALA BPS KABUPATEN WAROPEN**  
**CHIEF STATISTICIAN OF WAROPEN REGENCY**



**DIO BENVIN PERKASA GINTING, SST**





## KATA PENGANTAR

Waropen Dalam Angka merupakan seri publikasi tahunan yang diterbitkan secara berkala oleh BPS Kabupaten Waropen, yang menyajikan beragam jenis data yang bersumber dari BPS dan institusi lainnya. Seperti halnya publikasi yang diterbitkan pada setiap tahunnya, selalu diupayakan perbaikan angka-angka pada tabel yang disajikan. Selain itu, terdapat penambahan dan pengembangan berbagai jenis data sesuai dengan dinamika pembangunan dan pemerintahan.

Publikasi ini dapat terwujud berkat kerja sama dan partisipasi dari berbagai pihak baik Dinas/Instansi/Lembaga Pemerintah maupun swasta. Kepada semua Dinas/Instansi/Lembaga Pemerintah maupun swasta yang telah memberikan kontribusi dalam kegiatan penyusunan publikasi ini kami sampaikan penghargaan dan terima kasih. Kami berharap kerjasama ini dapat terus ditingkatkan.

Publikasi ini telah disiapkan sebaik-baiknya, namun disadari masih terdapat kekurangan. Kami mengharapkan tanggapan dan saran dari para pengguna publikasi ini untuk perbaikan edisi yang akan datang. Semoga statistik yang disajikan memberi manfaat bagi banyak pihak untuk berbagai keperluan.



Waropen, Februari 2022  
Kepala BPS  
Kabupaten Waropen

**Dio Benuvin Perkasa Ginting, SST**



## PREFACE

*Waropen in Figures is an annual publication series published regularly by BPS of Waropen Regency, presenting various types of data sourced from BPS and other institutions. As with publications published every year, efforts are always made to improve the figures in the tables presented. In addition, there are additions and developments of various types of data according to the dynamics of development and government.*

*This publication was made possible thanks to the cooperation and participation of various parties, both government and private agencies. We convey our appreciation and gratitude to all government and private agencies that have contributed to the preparation of this publication. We hope that this collaboration can continue to be improved.*

*This publication has been prepared as well as possible, but it is recognized that there are still shortcomings. We look forward to feedback and suggestions from users of this publication to improve future editions. Hopefully, the statistics presented will be helpful to many parties for various purposes.*



*Waropen, February 2022  
Chief Statistician of  
Waropen Regency*

**Dio Behavin Perkasa Ginting, SST**

## DAFTAR ISI / CONTENTS

	Halaman <i>Page</i>
Kata Pengantar/ <i>Preface</i> .....	vii
Daftar Isi/ <i>Contents</i> .....	ix
Daftar Tabel/ <i>List of Tables</i> .....	xv
Daftar Gambar/ <i>List of Figures</i> .....	xxv
Daftar Singkatan/ <i>List of Abbreviations</i> .....	xxix
Statistik Kunci/ <i>Key Statistics</i> .....	xxxiii
1. Geografi dan Iklim/ <i>Geography and Climate</i> .....	1
2. Pemerintahan/ <i>Government</i> .....	15
3. Penduduk dan Ketenagakerjaan/ <i>Population and Employment</i> .....	37
4. Sosial dan Kesejahteraan Rakyat/ <i>Social and Welfare</i> .....	59
5. Pertanian, Kehutanan, Peternakan, dan Perikanan/ <i>Agriculture, Forestry, Livestock, and Fishery</i> .....	125
6. Industri, Pertambangan, dan Energi/ <i>Industry, Mining, and Energy</i> .....	183
7. Pariwisata/ <i>Tourism</i> .....	193
8. Transportasi dan Komunikasi/ <i>Transportation and Communication</i> .....	205
9. Perbankan, Koperasi, dan Harga-harga/ <i>Banking, Cooperative, dan Prices</i> .....	223
10. Pengeluaran Penduduk/ <i>Population Expenditure</i> .....	231
11. Perdagangan/ <i>Trade</i> .....	241
12. Sistem Neraca Regional/ <i>System of Regional Accounts</i> .....	247
13. Perbandingan Antar Kabupaten/Kota/ <i>Regency/Municipal Comparison</i> .....	265





## DAFTAR TABEL/LIST OF TABLES

Halaman  
Page

<b>1.</b>	<b>GEOGRAFI DAN IKLIM/GEOGRAPHY AND CLIMATE</b>	
<b>1.1</b>	<b>KEADAAN GEOGRAFI/GEOGRAPHY CONDITION</b>	
1.1.1	Luas Daerah dan Jumlah Pulau Menurut Kecamatan di Kabupaten Waropen, 2021 <i>Total Area and Number of Islands by Subdistrict in Waropen Regency, 2021</i> .....	8
1.1.2	Tinggi Wilayah dan Jarak ke Ibukota Kabupaten/Kota Menurut Kecamatan di Kabupaten Waropen, 2021 <i>Altitude and Distance to the Capital of Regency/Municipality by Subdistrict in Waropen Regency, 2021</i> .....	10
<b>1.2</b>	<b>KEADAAN IKLIM /CLIMATE CONDITION</b>	
1.2.1	Pengamatan Unsur Iklim Menurut Bulan di Kabupaten Waropen, 2021 <i>Observation of Climate Elements By Months at Waropen Regency, 2021</i> ....	11
<b>2.</b>	<b>PEMERINTAHAN/GOVERNMENT</b>	
<b>2.1</b>	<b>WILAYAH ADMINISTRATIF/ADMINISTRATIVE AREA</b>	
2.1.1	Jumlah Desa/Kelurahan Menurut Kecamatan di Kabupaten Waropen, 2017–2021 <i>Number of Villages<sup>1</sup>/Kelurahan by Subdistrict in Waropen Regency, 2017–2021</i> .....	24
<b>2.2</b>	<b>DEWAN PERWAKILAN RAKYAT DAERAH/REGIONAL HOUSE OF REPRESENTATIVE</b>	
2.2.1	Jumlah Anggota Dewan Perwakilan Rakyat Daerah Menurut Partai Politik dan Jenis Kelamin di Kabupaten Waropen, 2021 <i>Number of Regional House of Representatives's Members by Political Parties and Gender in Waropen Regency 2021</i> .....	25
<b>2.3</b>	<b>SUMBER DAYA MANUSIA/HUMAN RESOURCES</b>	
2.3.1	Jumlah Pegawai Negeri Sipil Menurut Jabatan dan Jenis Kelamin di Kabupaten Waropen, Desember 2020 dan Desember 2021 <i>Number of Civil Servants by Occupation and Gender in Waropen Regency, December 2020 dan December 2021</i> .....	26

2.3.2	Jumlah Pegawai Negeri Sipil Menurut Tingkat Pendidikan dan Jenis Kelamin di Kabupaten Waropen, Desember 2020 dan Desember 2021 <i>Number of Civil Servants by Educational Level and Gender in Waropen Regency, Desember 2020 dan Desember 2021</i> .....	28
2.3.3	Jumlah Pegawai Negeri Sipil Menurut Tingkat Kepangkatan dan Jenis Kelamin di Kabupaten Waropen, Desember 2020 dan Desember 2021 <i>Number of Civil Servants by Hierarchy and Gender in Waropen Regency, Desember 2020 dan Desember 2021</i> .....	30
<b>2.4</b>	<b>KEUANGAN PEMERINTAH/GOVERNMENT FINANCE</b>	
2.4.1	Realisasi Pendapatan Pemerintah Kabupaten Waropen Menurut Jenis Pendapatan (ribu rupiah), 2018–2021 <i>Actual Waropen Regency Government Revenues by Kind of Revenues (thousand rupiahs), 2018–2021</i> .....	32
2.4.2	Realisasi Belanja Pemerintah Kabupaten Waropen Menurut Jenis Belanja (ribu rupiah), 2018–2021 <i>Actual Waropen Regency Government Expenditures by Kind of Expenditures (thousand rupiahs), 2018–2021</i> .....	34
<b>3.</b>	<b>PENDUDUK DAN KETENAGAKERJAAN/POPULATION AND EMPLOYMENT</b>	
<b>3.1</b>	<b>PENDUDUK/POPULATION</b>	
3.1.1	Penduduk, Laju Pertumbuhan Penduduk per Tahun, Distribusi Persentase Penduduk, Kepadatan Penduduk, Rasio Jenis Kelamin Penduduk Menurut Kecamatan di Kabupaten Waropen, 2021 <i>Population, Annual Population Growth Rate, Percentage Distribution of Population, Population Density, and Population Sex Ratio by Subdistrict in Waropen Regency, 2021</i> .....	50
3.1.2	Jumlah Penduduk Menurut Kelompok Umur dan Jenis Kelamin di Kabupaten Waropen, 2021 <i>Population by Age Groups and Gender in Waropen Regency, 2021</i> .....	53
<b>3.2</b>	<b>KETENAGAKERJAAN/EMPLOYMENT</b>	
3.2.1	Jumlah Penduduk Berumur 15 Tahun Keatas Menurut Jenis Kegiatan Selama Seminggu yang Lalu dan Jenis Kelamin di Kabupaten Waropen, 2021 <i>Population Aged 15 Years and Over by Type of Activity During The Previous Week and Gender in Waropen Regency, 2021</i> .....	54

3.2.2	Penduduk Berumur 15 Tahun ke Atas Menurut Pendidikan Tertinggi yang Ditamatkan dan Jenis Kegiatan Selama Seminggu yang Lalu di Kabupaten Waropen, 2021 <i>Population 15 Years of Age and Over by Educational Attainment and Type of Activity During the Previous Week in Waropen Regency, 2021.....</i>	55
3.2.3	Penduduk Berumur 15 Tahun Ke Atas yang Bekerja Selama Seminggu yang Lalu Menurut Status Pekerjaan Utama dan Jenis Kelamin di Kabupaten Waropen, 2022 <i>Population 15 Years of Age and Over who Worked During The Previous Week by Main Employment Status and Gender in Waropen Regency, 2022</i>	57
<b>4.</b>	<b>SOSIAL DAN KESEJAHTERAAN RAKYAT/SOCIAL AND WELFARE</b>	
<b>4.1</b>	<b>PENDIDIKAN/EDUCATION</b>	
4.1.1	Jumlah Sekolah, Guru, dan Murid Taman Kanak-Kanak (TK) di Bawah Kementerian Pendidikan dan Kebudayaan Menurut Kecamatan di Kabupaten Waropen, 2020/2021 dan 2021/2022 <i>Number of Schools, Teachers, and Pupils in Kindergarten Under The Ministry of Education and Culture by Subdistrict in Waropen Regency, 2020/2021 and 2021/2022.....</i>	72
4.1.2	Jumlah Sekolah, Guru, dan Murid Raudatul Athfal (RA) di Bawah Kementerian Agama Menurut Kecamatan di Kabupaten Waropen, 2020/2021 dan 2021/2022 <i>Number of Schools, Teachers, and Pupils in Raudatul Athfal (RA) Under The Ministry of Religious Affairs by Subdistrict in Waropen Regency, 2020/2021 and 2021/2022.....</i>	75
4.1.3	Jumlah Sekolah, Guru, dan Murid Sekolah Dasar (SD) di Bawah Kementerian Pendidikan dan Kebudayaan Menurut Kecamatan di Kabupaten Waropen, 2020/2021 dan 2021/2022 <i>Number of Schools, Teachers, and Pupils in Primary Schools Under The Ministry of Education and Culture by Subdistrict in Waropen Regency, 2020/2021 and 2021/2022.....</i>	76
4.1.4	Jumlah Sekolah, Guru, dan Murid Madrasah Ibtidaiyah (MI) di Bawah Kementerian Agama Menurut Kecamatan Menurut Kecamatan di Kabupaten Waropen, 2020/2021 dan 2021/2022 <i>Number of Schools, Teachers, and Pupils in Madrasah Ibtidaiyah (MI) Under The Ministry of Religious Affairs by Subdistrict in Waropen Regency, 2020/2021 and 2021/2022.....</i>	79

4.1.5	Jumlah Sekolah, Guru, dan Murid Sekolah Menengah Pertama (SMP) di Bawah Kementerian Pendidikan dan Kebudayaan Menurut Kecamatan di Kabupaten Waropen, 2020/2021 dan 2021/2022 <i>Number of Schools, Teachers, and Pupils in Junior High Schools Under The Ministry of Education and Culture by Subdistrict in Waropen Regency, 2020/2021 and 2021/2022</i> .....	82
4.1.6	Jumlah Sekolah, Guru, dan Murid Madrasah Tsanawiyah (MTs) di Bawah Kementerian Agama Menurut Kecamatan di Kabupaten Waropen, 2020/2021 dan 2021/2022 <i>Number of Schools, Teachers, and Pupils in Madrasah Tsanawiyah (MTs) Under The Ministry of Religious Affairs by Subdistrict in Waropen Regency, 2020/2021 and 2021/2022</i> .....	85
4.1.7	Jumlah Sekolah, Guru, dan Murid Sekolah Menengah Atas (SMA) di Bawah Kementerian Pendidikan dan Kebudayaan Menurut Kecamatan di Kabupaten Waropen, 2020/2021 dan 2021/2022 <i>Number of Schools, Teachers, and Pupils in Senior High Schools Under The Ministry of Education and Culture by Subdistrict in Waropen Regency, 2020/2021 and 2021/2022</i> .....	88
4.1.8	Jumlah Sekolah, Guru, dan Murid Sekolah Menengah Kejuruan (SMK) di Bawah Kementerian Pendidikan dan Kebudayaan Menurut Kecamatan di Kabupaten Waropen, 2020/2021 dan 2021/2022 <i>Number of Schools, Teachers, and Pupils in Vocational High Schools Under The Ministry of Education and Culture by Subdistrict in Waropen Regency, 2020/2021 and 2021/2022</i> .....	91
4.1.9	Jumlah Sekolah, Guru, dan Murid Madrasah Aliyah (MA) di Bawah Kementerian Agama Menurut Kecamatan di Kabupaten Waropen, 2020/2021 dan 2021/2022 <i>Number of Schools, Teachers, and Pupils in Madrasah Aliyah (MA) Under the Ministry of Religious Affairs by Subdistrict in Waropen Regency, 2020/2021 and 2021/2022</i> .....	94
4.1.10	Jumlah Desa <sup>1</sup> /Kelurahan yang Memiliki Fasilitas Sekolah Menurut Kecamatan dan Tingkat Pendidikan di Kabupaten Waropen, 2019–2021 <i>Number of Villages<sup>1</sup>/Kelurahan Having Educational Facilities by Subdistrict and Educational Level in Waropen Regency, 2019–2021</i> .....	97
4.1.11	Angka Partisipasi Murni (APM) dan Angka Partisipasi Kasar (APK) Menurut Jenjang Pendidikan di Kabupaten Waropen, 20210 dan 2021 <i>Net Participation Rates and Gross Participation Rates by Educational Level in Waropen Regency, 2020 and 2021</i> .....	102

4.1.12	<p>Persentase Penduduk Berumur 15 Tahun ke Atas yang Melek Huruf Menurut Kelompok Umur di Kabupaten Waropen, 2021 dan 2022 <i>Percentage of Literate People Aged 15 Years and Over by Age Group in Waropen Regency, 2021 and 2022</i>.....</p>	103
<b>4.2</b>	<b>KESEHATAN/HEALTH</b>	
4.2.1	<p>Jumlah Desa<sup>1</sup>/Kelurahan Yang Memiliki Sarana Kesehatan Menurut Kecamatan di Kabupaten Waropen, 2019–2021 <i>Number of Villages<sup>1</sup>/Kelurahan Having Health Facilities by Subdistrict in Waropen Regency, 2019-2021</i> .....</p>	104
4.2.2	<p>Jumlah Tenaga Kesehatan Menurut Kecamatan di Kabupaten Waropen, 2021 <i>Number of Health Human Resources by Subdistrict in Waropen Regency, 2021</i> .....</p>	110
4.2.3	<p>Jumlah Rumah Sakit Umum, Rumah Sakit Khusus, Puskesmas, Klinik Pratama, dan Posyandu Menurut Kecamatan di Kabupaten Waropen, 2020 dan 2021 <i>Number of General Hospital, Specialized Hospital, Public Health Center, Primary Clinic, and Integrated Health Post by Subdistrict in Waropen Regency, 2020 and 2021</i> .....</p>	112
4.2.4	<p>Jumlah Remaja Usia 15-24 Tahun yang Mendapat Penyuluhan Tentang Kesehatan Reproduksi, HIV/AIDS, dan Keluarga Berencana Menurut Kecamatan di Kabupaten Waropen, 2021 <i>Number of Adolescents Aged 15-24 Years Who Received Counseling on Reproductive Health, HIV/AIDS, and Family Planning by Subdistrict in Waropen Regency, 2021</i> .....</p>	115
4.2.5	<p>Jumlah Klinik Keluarga Berencana (KKB) dan Pos Pelayanan Keluarga Berencana Desa (PPKBD) Menurut Kecamatan di Kabupaten Waropen, 2021 <i>Number of Adolescents Aged 15-24 Years Who Received Counseling on Reproductive Health, HIV/AIDS, and Family Planning by Subdistrict in Waropen Regency, 2021</i> .....</p>	116
<b>4.3</b>	<b>AGAMA DAN SOSIAL LAINNYA/ RELIGION AND OTHER SOCIAL AFFAIRS</b>	
4.3.1	<p>Jumlah Penduduk Menurut Kecamatan dan Agama yang Dianut di Kabupaten Waropen, 2021 <i>Population by Subdistrict and Religion in Waropen Regency, 2021</i> .....</p>	117

	Halaman Page
4.3.2 Jumlah Tempat Peribadatan Menurut Kecamatan di Kabupaten Waropen, 2022 <i>Number of Places of Worship by Subdistrict in Waropen Regency, 2022</i> .....	118
4.3.3 Jumlah Desa <sup>1</sup> /Kelurahan yang Mengalami Bencana Alam <sup>2</sup> Menurut Kecamatan di Kabupaten Waropen, 2015, 2020, dan 2021 <i>Number of Villages<sup>1</sup>/Kelurahan that Had Natural Disaster<sup>2</sup> by Subdistrict in Waropen Regency, 2015, 2020, dan 2021</i> .....	119
4.3.4 Jumlah Surat Ijin Mendirikan Bangunan (IMB) Menurut Jenis Bangunan Yang Diterbitkan Oleh Pemerintah Kabupaten Waropen, 2019-2021 <i>Number of Permit Construct Buildings by Type of Building Issued by Waropen Regency Government, 2019-2021</i> .....	122
4.3.5 Jumlah Surat Ijin Kesehatan dan Pendidikan Yang Diterbitkan Oleh Pemerintah Kabupaten Waropen, 2019-2021 <i>Number of Permit Health and Education Issued by Waropen Regency Government, 2019-2021</i> .....	124
<b>4.4 KEMISKINAN/POVERTY</b>	
4.4.1 Garis Kemiskinan, Jumlah, dan Persentase Penduduk Miskin di Kabupaten Waropen, 2014–2021 <i>Poverty Line, Number, and Percentage of Poor People in Waropen Regency, 2014–2021</i> .....	127
4.4.2 Indeks Kedalaman Kemiskinan dan Indeks Keparahan Kemiskinan di Kabupaten Waropen, 2014–2021 <i>Poverty Gap Index and Poverty Severity Index in Waropen Regency, 2014–2021</i> .....	128
<b>5. PERTANIAN, KEHUTANAN, PETERNAKAN, DAN PERIKANAN/ AGRICULTURE, FORESTRY, LIVESTOCK, AND FISHERY</b>	
<b>5.1 HORTIKULTURA/HORTICULTURE</b>	
5.1.1 Luas Panen Tanaman Sayuran Menurut Kecamatan dan Jenis Tanaman di Kabupaten Waropen (ha), 2020 dan 2021 <i>Harvested Area of Vegetables by Subdistrict and Kind of Plant in Waropen Regency (ha), 2020 and 2021</i> .....	140

5.1.2	Produksi Tanaman Sayuran Menurut Kecamatan dan Jenis Tanaman di Kabupaten Waropen (kuintal), 2020 dan 2021 <i>Production of Vegetables by Subdistrict and Kind of Plant in Waropen Regency (quintal), 2020 and 2021</i> .....	144
5.1.3	Luas Panen Tanaman Sayuran dan Buah-buahan Semusim Menurut Jenis Tanaman di Kabupaten Waropen (ha), 2019–2021 <i>Harvested Area of Seasonal Vegetables and Fruits by Kind of Plant in Waropen Regency (ha), 2019–2021</i> .....	148
5.1.4	Produksi Tanaman Sayuran dan Buah-buahan Semusim Menurut Jenis Tanaman di Kabupaten Waropen (kuintal), 2019–2021 <i>Production of Seasonal Vegetables and Fruits by Kind of Plant in Waropen Regency (quintal), 2019–2021</i> .....	149
5.1.5	Luas Panen Tanaman Biofarmaka Menurut Kecamatan dan Jenis Tanaman di Kabupaten Waropen (m <sup>2</sup> ), 2020 dan 2021 <i>Harvested Area of Medicinal Plants by Subdistrict and Kind of Plant in Waropen Regency (m<sup>2</sup>), 2020 and 2021</i> .....	150
5.1.6	Produksi Tanaman Biofarmaka Menurut Kecamatan dan Jenis Tanaman di Kabupaten Waropen (kg), 2020 and 2021 <i>Production of Medicinal Plants by Subdistrict and Kind of Plant in Waropen Regency (kg), 2020 and 2021</i> .....	152
5.1.7	Luas Panen Tanaman Biofarmaka Menurut Jenis Tanaman di Kabupaten Waropen (m <sup>2</sup> ), 2019–2021 <i>Harvested Area of Medicinal Plants by Kind of Plant in Waropen Regency (m<sup>2</sup>), 2019–2021</i> .....	154
5.1.8	Produksi Tanaman Biofarmaka Menurut Jenis Tanaman di Kabupaten Waropen (kg), 2019–2021 <i>Production of Medicinal Plants by Kind of Plant in Waropen Regency (kg), 2019–2021</i> .....	155
5.1.9	Luas Panen Tanaman Hias Menurut Kecamatan dan Jenis Tanaman di Kabupaten Waropen (m <sup>2</sup> ), 2020 and 2021 <i>Harvested Area of Ornamental Plants by Subdistrict and Kind of Plant in Waropen Regency (m<sup>2</sup>), 2020 and 2021</i> .....	156
5.1.10	Produksi Tanaman Hias Menurut Kecamatan dan Jenis Tanaman di Kabupaten Waropen (tangkai), 2020 and 2021 <i>Production of Ornamental Plants by Subdistrict and Kind of Plant in Waropen Regency (stalks), 2020 and 2021</i> .....	158

5.1.11	Luas Panen Tanaman Hias Menurut Jenis Tanaman di Kabupaten Waropen (m <sup>2</sup> ), 2019–2021 <i>Harvested Area of Ornamental Plants by Kind of Plant in Waropen Regency (m<sup>2</sup>), 2019–2021</i> .....	160
5.1.12	Produksi Tanaman Hias Menurut Jenis Tanaman di Kabupaten Waropen (tangkai), 2019–2021 <i>Production of Ornamental Plants by Kind of Plant n Waropen Regency (stalks), 2019–2021</i> .....	161
5.1.13	Produksi Buah-buahan Menurut Kecamatan dan Jenis Tanaman di Kabupaten Waropen (kuintal), 2020 and 2021 <i>Production of Fruits by Subdistrict and Kind of Plant in Waropen Regency (kuintal), 2020 and 2021</i> .....	162
5.1.14	Produksi Buah–Buahan dan Sayuran Tahunan Menurut Jenis Tanaman di Kabupaten Waropen (ton), 2019–2021 <i>Production of Annual Fruits and Vegetables by Kind of Plant in Waropen Regency (ton), 2019–2021</i> .....	165
<b>5.2</b>	<b>PERKEBUNAN/ESTATE CROPS</b>	
5.2.1	Luas Areal Tanaman Perkebunan Menurut Kecamatan dan Jenis Tanaman di Kabupaten Waropen (ha), 2020 dan 2021 <i>Planted Area of Estate Crops by Subdistrict and Type of Crops in Waropen Regency (ha), 2020 and 2021</i> .....	166
5.2.2	Produksi Perkebunan Menurut Kecamatan dan Jenis Tanaman di Kabupaten Waropen (ton), 2020 dan 2021 <i>Production of Estate by Subdistrict and Type of Crops in Waropen Regency (ton), 2020 and 2021</i> .....	170
<b>5.3</b>	<b>KEHUTANAN/FORESTRY</b>	
5.3.1	Produksi Kayu Bulat dan Kayu Gergajian (m3), dan Pemegang Izin HPH di Kabupaten Waropen, 2021 <i>Production of Log Wood and Samwill Wood (m3), and Forest Use Right Lisence Holder in Waropen Regency, 2021</i> .....	174
5.3.2	Luas Kawasan Hutan dan Konservasi Perairan Menurut Kecamatan (ha) di Kabupaten Waropen, 2021 <i>Extent of Forest Area, Inland Water, Coastal, and Marine Ecosystem by Subdistrict (ha) in Waropen Regency, 2021</i> .....	175



**5.4 PETERNAKAN/LIVESTOCK**

5.4.1	Populasi Ternak Menurut Kecamatan dan Jenis Ternak (ekor) di Kabupaten Waropen, 2020 dan 2021 <i>Livestock Population by Subdistrict and Type of Livestock (heads) in Waropen Regency, 2020 and 2021</i> .....	177
-------	---	-----

5.4.2	Populasi Unggas Menurut Kecamatan dan Jenis Unggas (ekor) di Kabupaten Waropen, 2020 dan 2021 <i>Poultry Population by Subdistrict and Type of Poultry (heads) in Waropen Regency, 2020 and 2021</i> .....	180
-------	---	-----

**5.5 PERIKANAN/FISHERY**

5.5.1	Produksi Perikanan Tangkap Menurut Kecamatan dan Jenis Penangkapan (kg) di Kabupaten Waropen, 2020 dan 2021 <i>Production of Fish Capture by Subdistrict and Type of Captures (kg) in Waropen Regency, 2020 and 2021</i> .....	182
-------	---	-----

**6. INDUSTRI, PERTAMBANGAN, DAN ENERGI/  
INDUSTRY, MINING, AND ENERGY**

**6.1 INDUSTRY/INDUSTRY**

6.1.1	Jumlah Unit Usaha Industri Menurut Klasifikasi Industri di Kabupaten Waropen, 2019-2021 <i>Number of Establishment Industrial by Industrial Classification in Waropen Regency, 2019-2021</i> .....	188
-------	---	-----

6.1.2	Jumlah Tenaga Kerja Industri Menurut Klasifikasi Industri di Kabupaten Waropen, 2019-2021 <i>Number of Labor Industrial by Industrial Classification in Waropen Regency, 2019-2021</i> .....	189
-------	---	-----

**6.1 ENERGI/ENERGY**

6.2.1	Daya Terpasang, Produksi, dan Distribusi Listrik PT. PLN (Persero) pada Cabang/Ranting PLN Menurut Kecamatan di Kabupaten Waropen, 2021 <i>Installed Electricity Power, Production, and Distribution of PT. PLN (Persero) at PLN Branch by Subdistrict in Waropen Regency, 2021</i> .....	190
-------	--	-----

6.2.2	Jumlah Pelanggan Listrik Menurut Kecamatan di Kabupaten Waropen, 2017-2021 <i>Number of Electricity Customers by Subdistrict in Waropen Regency, 2017-2021</i> .....	191
-------	---	-----

**7. PARIWISATA/TOURISM**

7.1	Jumlah Rumah Makan/Restoran Menurut Kecamatan di Kabupaten Waropen, 2018–2021 <i>Number of Restaurants by Subdistrict in Waropen Regency, 2018–2021 .....</i>	200
7.2	Jumlah Kunjungan Wisatawan Mancanegara dan Domestik, 2012-2021 <i>Number of Internasional and Domestic Visitor, 2012-2021 .....</i>	201
7.3	Nama Tempat/Obyek Wisata, Lokasi, dan Jenis Wisata di Kabupaten Waropen, 2021 <i>Name of Tourism Objects by Location and Type of Tourism Object in Waropen Regency, 2021 .....</i>	202
7.4	Jumlah Hotel/Losmen, Kamar, dan Tempat Tidur di Kabupaten Waropen, 2017–2021 <i>Number of Hotels/Inns, Rooms, and Bed in Waropen Regency, 2017–2021 .....</i>	203

**8. TRANSPORTASI DAN KOMUNIKASI/  
TRANSPORTATION AND COMMUNICATION**

**8.1 TRANSPORTASI/TRANSPORTATION**

8.1.1	Panjang Jalan <sup>1</sup> Menurut Tingkat Kewenangan Pemerintahan di Kabupaten Waropen (km), 2019–2021 <i>Length of Roads<sup>1</sup> by Level of Government Authority in Waropen Regency (km), 2019–2021 .....</i>	212
8.1.2	Panjang Jalan Menurut Jenis Permukaan Jalan di Kabupaten Waropen (km), 2019–2021 <i>Length of Roads by Type of Road Surface in Waropen Regency (km), 2019–2021 .....</i>	213
8.1.3	Panjang Jalan Menurut Kondisi Jalan di Kabupaten Waropen (km), 2019–2021 <i>Length of Roads by Condition of Roads in Waropen Regency (km), 2019–2021 .....</i>	214
8.1.4	Banyaknya Kapal Dalam Negeri dan Luar Negeri yang Berlabuh di Pelabuhan Kabupaten Waropen per Bulan, 2021 <i>Number of National dan International Ship Landed in Waropen Regency Port per Month, 2021 .....</i>	215

8.1.5	Arus Kedatangan dan Keberangkatan Penumpang Kapal Dalam dan Luar Negeri di Pelabuhan Kabupaten Waropen per Bulan, 2021 <i>Departure and Arrival National and International Ship Passenger's Flow in Waropen Regency Port per Month, 2021</i> .....	216
8.1.6	Kegiatan Bongkar Muat Kapal Dalam dan Luar Negeri di Pelabuhan Kabupaten Waropen per Bulan, 2021 <i>Cargo Loading and Unloading National and International Ship in Waropen Regency Port per Month, 2021</i> .....	217
8.1.7	Jumlah Kendaraan Bermotor Menurut Jenis Kendaraan dan Kepemilikan di Kabupaten Waropen, 2021 <i>Number of Vehicles by Type of Vehicle and Ownership in Waropen Regency, 2021</i> .....	218
<b>8.2</b>	<b>KOMUNIKASI/COMMUNICATION</b>	
8.2.1	Jumlah Kantor Pos Pembantu Menurut Kecamatan di Kabupaten Waropen, 2019–2021 <i>Number of Post Offices Subsidiaries by Subdistrict in Waropen Regency, 2019–2021</i> .....	219
8.2.2	Jumlah Lalu Lintas Surat Pos yang Melalui Kantor Pos/Pos Pembantu Menurut Jenis Pengiriman di Kabupaten Waropen per Bulan, 2021 <i>Number of Post Offices Subsidiaries by Subdistrict in Waropen Regency per Month, 2021</i> .....	220
8.2.3	Jumlah Paket Pos yang Dikirim dan Diterima dari Dalam dan Luar Negeri di Kabupaten Waropen per Bulan, 2021 <i>Number of Sent and Accepted Post Package from Domestic and Abroad in Waropen Regency per Month, 2021</i> .....	221
8.2.4	Jumlah Wesel Pos yang Dikirim dan Diterima di Kabupaten Waropen per Bulan, 2021 <i>Number of Sent and Accepted Money Order in Waropen Regency per Month, 2021</i> .....	222

<b>9.</b>	<b>PERBANKAN, KOPERASI, DAN HARGA-HARGA/ BANKING, COOPERATIVE, AND PRICES</b>	
9.1	Jumlah Koperasi Aktif Menurut Kecamatan di Kabupaten Waropen, 2018–2021 <i>Number of Active Cooperative by Subdistrict in Waropen Regency, 2018–2021</i> .....	228
9.2	Jumlah Koperasi Menurut Jenis Koperasi dan Kecamatan di Kabupaten Waropen, 2021 <i>Number of Cooperative by Kind of Cooperative and Subdistrict in Waropen Regency, 2021</i> .....	229
<b>10.</b>	<b>PENGELUARAN PENDUDUK/POPULATION EXPENDITURE</b>	
10.1	Rata-rata Pengeluaran per Kapita Sebulan Menurut Kelompok Komoditas (rupiah) di Kabupaten Waropen, 2020 dan 2021 <i>Monthly Average Expenditure per Capita by Commodity Group (rupiahs) in Waropen Regency, 2020 and 2021</i> .....	238
10.1	Persentase Pengeluaran per Kapita Sebulan Menurut Kelompok Komoditas di Kabupaten Waropen, 2020 dan 2021 <i>Percentage of Monthly Expenditure per Capita by Commodity Group in Waropen Regency, 2020 and 2021</i> .....	239
10.3	Persentase Penduduk Menurut Golongan Pengeluaran Per Kapita Sebulan di Kabupaten Waropen, 2021 <i>Percentage of Population by Per Capita Spending Group a Month in Waropen Regency, 2021</i> .....	240
<b>11.</b>	<b>PERDAGANGAN/TRADE</b>	
11.1	Jumlah Sarana Perdagangan Menurut Jenisnya di Kabupaten Waropen, 2018–2021 <i>Number of Trading Facilities by Type of Facility in Waropen Regency, 2018–2021</i> .....	245
<b>12.</b>	<b>SISTEM NERACA REGIONAL/SYSTEM OF REGIONAL ACCOUNTS</b>	
12.1.	Produk Domestik Regional Bruto Atas Dasar Harga Berlaku Menurut Lapangan Usaha di Kabupaten Waropen (miliar rupiah), 2017–2021 <i>Gross Regional Domestic Product at Current Market Prices by Industry in Waropen Regency (billion rupiahs), 2017–2021</i> .....	254

12.2	Produk Domestik Regional Bruto Atas Dasar Harga Konstan 2011 Menurut Lapangan Usaha di Kabupaten Waropen (miliar rupiah), 2017–2021 <i>Gross Regional Domestic Product at 2011 Constant Market Prices by Industry in Waropen Regency (billion rupiahs), 2017–2021 .....</i>	256
12.3	Distribusi Persentase Produk Domestik Regional Bruto Atas Dasar Harga Berlaku Menurut Lapangan Usaha di Kabupaten Waropen, 2017–2021 <i>Percentage Distribution of Gross Regional Domestic Product at Current Market Prices by Industry in Waropen Regency, 2017–2021 .....</i>	258
12.4	Laju Pertumbuhan Produk Domestik Regional Bruto Atas Dasar Harga Konstan 2011 Menurut Lapangan Usaha di Kabupaten Waropen (persen), 2019–2021 <i>Growth Rate of Gross Regional Domestic Product at 2011 Constant Market Prices by Industry in Waropen Regency (percent), 2019–2021 .....</i>	260
12.5	Produk Domestik Regional Bruto Atas Dasar Harga Berlaku Menurut Jenis Pengeluaran di Kabupaten Waropen (miliar rupiah), 2017–2021 <i>Gross Regional Domestic Product at Current Market Prices by Type of Expenditure in Waropen Regency (billion rupiahs), 2017–2021 .....</i>	262
12.6	Produk Domestik Regional Bruto Atas Dasar Harga Konstan 2011 Menurut Jenis Pengeluaran di Kabupaten Waropen (miliar rupiah), 2017–2021 <i>Gross Regional Domestic Product at 2011 Constant Market Prices by Type of Expenditure in Waropen Regency (billion rupiahs), 2017–2021 .....</i>	263
<b>13.</b>	<b>PERBANDINGAN ANTAR KABUPATEN/ KOTA/ REGENCY/MUNICIPAL COMPARISON</b>	
13.1	Jumlah Penduduk Menurut Kabupaten/ Kota di Provinsi Papua (ribu), 2017–2021 <i>Population by Regency/Municipality in Papua Province (thousand), 2017–2021.....</i>	270
13.2	Laju Pertumbuhan Produk Domestik Regional Bruto Atas Dasar Harga Konstan 2011 Menurut Kabupaten/ Kota di Provinsi Papua (persen), 2017–2021 <i>Rate of Growth of Gross Regional Domestic Products at Constant 2011 Prices by Regency/Municipality in Papua Province (percent), 2017–2021 ....</i>	272
13.3	Jumlah Penduduk Miskin Menurut Kabupaten/ Kota di Provinsi Papua (ribu), 2017–2021 <i>Number of Poor Population by Regency/Municipality in Papua Province (thousand), 2017–2021.....</i>	274

13.4	Indeks Pembangunan Manusia Menurut Kabupaten/Kota di Provinsi Papua, 2017–2021 <i>Human Development Index by Regency/Municipality in Papua Province, 2017–2021</i> .....	276
------	--	-----

<https://waropenkab.bps.go.id>

## DAFTAR GAMBAR/LIST OF FIGURES

		Halaman Page
1.1	Luas Daerah Menurut Kecamatan di Kabupaten Waropen (km <sup>2</sup> ), 2021 <i>Total Area by Subdistrict in Waropen Regency (sq.km), 2021</i> .....	6
1.2	Tinggi Wilayah Menurut Kecamatan di Kabupaten Waropen (mdpl), 2021 <i>Altitude by Subdistrict in Waropen Regency (masl), 2021</i> .....	7
2.1	Jumlah Desa/Kelurahan Menurut Kecamatan di Kabupaten Waropen, 2021 <i>Number of Villages/Kelurahan by Subdistrict in Waropen Regency, 2021</i> ....	22
3.1	Persentase Penduduk Menurut Kecamatan di Kabupaten Waropen, 2021 <i>Percentage of Population by Subdistrict in Waropen Regency, 2021</i> .....	46
3.2	Penduduk Berumur 15 Tahun Ke Atas yang Bekerja Selama Seminggu yang Lalu Menurut Status Pekerjaan Utama dan Jenis Kelamin di Kabupaten Waropen, 2021 <i>Population 15 Years of Age and Over who Worked During The Previous Week by Main Employment Status and Gender in Waropen Regency, 2021</i> .....	47
3.3	Jumlah Penduduk Menurut Jenis Kelamin dan Kecamatan di Kabupaten Waropen, 2021 <i>Population by Gender and Subdistrict in Waropen Regency, 2021</i> .....	48
3.4	Jumlah Penduduk Berumur 15 Tahun Keatas Menurut Jenis Kegiatan Selama Seminggu yang Lalu dan Jenis Kelamin di Kabupaten Waropen, 2021 <i>Population Aged 15 Years and Over by Type of Activity During The Previous Week and Gender in Waropen Regency, 2021</i> .....	49
4.1	Persentase Tenaga Kesehatan Menurut Kecamatan di Kabupaten Waropen, 2021 <i>Percentage of Health Human Resources by Subdistrict in Waropen Regency, 2021</i> .....	68
4.2	Persentase Penduduk Menurut Kecamatan dan Agama yang Dianut di Kabupaten Waropen, 2021 <i>Percentage of Population by Subdistrict and Religion in Waropen Regency, 2021</i> .....	69
4.3	Persentase Tempat Ibadah di Kabupaten Waropen, 2021 <i>Percentage of Places of Worship in Waropen Regency, 2021</i> .....	70
4.4	Garis Kemiskinan di Kabupaten Waropen, 2014–2021 <i>Poverty Line in Waropen Regency, 2014–2021</i> .....	71

5.1	Populasi Ternak Menurut Jenis Ternak (ekor) di Kabupaten Waropen, 2020 dan 2021 <i>Livestock Population by Type of Livestock (heads) in Waropen Regency, 2020 and 2021</i> .....	138
5.2	Populasi Unggas Menurut Jenis Unggas (ekor) di Kabupaten Waropen, 2020 dan 2021 <i>Poultry Population by Type of Poultry (heads) in Waropen Regency, 2020 and 2021</i> .....	139
7.1	Jumlah Rumah Makan/Restoran Menurut Kecamatan di Kabupaten Waropen, 2019–2021 <i>Number of Restaurants by Subdistrict in Waropen Regency, 2019–2021</i> .....	198
7.2	Jumlah Kunjungan Wisatawan Mancanegara dan Domestik di Kabupaten Waropen, 2019-2021 <i>Number of Internasional and Domestic Visitor in Waropen Regency, 2019-2021</i> .....	199
8.1	Jumlah Kendaraan Bermotor Menurut Kepemilikan di Kabupaten Waropen, 2021 <i>Number of Vehicles by Ownership in Waropen Regency, 2021</i> .....	210
9.1	Jumlah Koperasi Aktif Menurut Kecamatan di Kabupaten Waropen, 2018–2021 <i>Number of Active Cooperative by Subdistrict in Waropen Regency, 2018-2021</i> .....	226
9.2	Jumlah Koperasi Menurut Jenis Koperasi di Kabupaten Waropen, 2021 <i>Number of Cooperative by Kind of Cooperative in Waropen Regency, 2021</i> .....	227
10.1	Rata-rata Pengeluaran per Kapita Sebulan Menurut Kelompok Komoditas di Kabupaten Waropen, 2020 dan 2021 <i>Monthly Average Expenditure per Capita Commodity Group (rupiahs) in Waropen Regency, 2020 and 2021</i> .....	236
10.2	Persentase Pengeluaran per Kapita Sebulan Menurut Kelompok Komoditas di Kabupaten Waropen, 2020 dan 2021 <i>Percentage of Monthly Expenditure per Capita by Commodity Group in Waropen Regency, 2020 and 2021</i> .....	237
11.1	Persentase Sarana Perdagangan Menurut Jenisnya di Kabupaten Waropen, 2021 <i>Percentage of Trading Facilities by Type of Facility in Waropen Regency, 2021</i> .	244
12.1	Produk Domestik Regional Bruto Atas Dasar Harga Berlaku Menurut Lapangan Usaha di Kabupaten Waropen (miliar rupiah), 2017–2021 <i>Gross Regional Domestic Product at Current Market Prices by Industry in Waropen Regency (billion rupiahs), 2017–2021</i> .....	252



12.2 Laju Pertumbuhan Produk Domestik Regional Bruto Atas Dasar Harga Konstan 2010 Menurut Lapangan Usaha di Kabupaten Waropen (persen), 2017–2021  
*Growth Rate of Gross Regional Domestic Product at 2010 Constant Market Prices by Industry in Waropen Regency (percent), 2017–2021 ..... 253*

<https://waropenkab.bps.go.id>

<https://waropenkab.bps.go.id>

## PENJELASAN UMUM/EXPLANATORY NOTES

Tanda-tanda, satuan-satuan, dan lain-lainnya yang digunakan dalam publikasi ini adalah sebagai berikut:

*Symbols, measurement units, and acronyms which are used in this publication, are as follows:*

### 1. TANDA-TANDA/SYMBOLS

Data tidak tersedia/Data not available .....	: ...
Tidak ada atau nol /Null or zero .....	: -
Data dapat diabaikan/Data negligible .....	: 0
Tanda decimal/Decimal point .....	: ,
Data tidak dapat ditampilkan/Not applicable .....	: NA
Angka estimasi/Estimated figures .....	: e
Angka diperbaiki/Revised figures .....	: r
Angka sementara/Preliminary figures .....	: x
Angka sangat sementara/Very preliminary figures .....	: xx
Angka sangat sangat sementara/Very very preliminary figures .....	: xxx

### 2. SATUAN/UNITS

barel/barrel .....	: 158,99 liter/litres = 1/6,2898 m <sup>3</sup>
hektar (ha)/hectare (ha) .....	: 10 000 m <sup>2</sup>
kilometer (km)/kilometres (km) .....	: 1 000 meter/meters (m)
knot/knot .....	: 1,8523 km/jam (km/hour)
kuintal/quintal .....	: 100 kg
KWh .....	: 1 000 Watt hour
MWh .....	: 1 000 KWh
liter (untuk beras)/litre (for rice) .....	: 0,80 kg
MMSCF .....	: 1/35,3 m <sup>3</sup>
metrik ton (m.ton)/metric ton (m. ton) .....	: 0,98421 long ton = 1 000 kg
ons/ounce .....	: 28,31 gram/grams
ton .....	: 1 000 kg

Satuan lain: buah, dus, butir, helai/lembar, kaleng, batang, pulsa, ton kilometer (ton-km), jam, menit, persen (%).

*Other units: unit, pack, pieces, sheet, tin, pulse, ton-kilometres(ton-km), hour, minute, percent (%).*

Perbedaan angka di belakang koma disebabkan oleh pembulatan angka.

*The difference in decimal numbers is caused by rounding.*



## DAFTAR SINGKATAN/ LIST OF ABBREVIATIONS

SI	: Stasiun Iklim
SIMPK	: Stasiun Meteorologi Pertanian Khusus
t.t	: Tempat tidur
BCG	: Bacillus Calmette Guerin
DPT	: Difteri, Pertusis, Tetanus
TT	: Tetanus Toxoid
IOT	: Industri Obat Tradisional/ <i>Traditional Medicine Industry</i>
IKOT	: Industri Kecil Obat Tradisional/ <i>Traditional Medicine Small</i>
Alkes	: Alat kesehatan/ <i>Health Kits</i>
PKRT	: Perbekalan Kesehatan Rumah tangga/ <i>Household Health Logistics</i>
Kompl	: Komplemen/ <i>Complement</i>
IRTP	: Industri Pangan Produksi Rumah Tangga/ <i>Foods Home Industry</i>
PBF	: Pedagang Besar Farmasi/ <i>Pharmacy Whole-seller</i>
GFK	: Gudang Farmasi Kab/Kota/Regency/ <i>Municipality Pharmacy Warehouse</i>
RB	: Rumah Bersalin/ <i>Delivery House</i>
Pustu	: Puskesmas pembantu/ <i>Auxiliary Public Health Center</i>
BP	: Balai Pengobatan/ <i>Polyclinic</i>
TPS	: Tempat Pembuangan Sementara / <i>landfill</i>
Jamkesmas	: Jaminan kesehatan masyarakat miskin/ <i>Poor public health insurance</i>
PJKMU	: Program Jaminan Kesehatan Masyarakat Umum
SIUP	: Surat Ijin Usaha Perdagangan/ <i>Trading Permission Letter</i>
TDP	: Tanda Daftar Perusahaan/ <i>Company Registration Identity</i>
API	: Angka Pengenal Importir/ <i>Importer's Identity Number</i>



## Statistik Kunci, 2020–2022

### Key Statistics, 2020–2022

Rincian/Description	Satuan/Unit	2020	2021	2022
(1)	(2)	(3)	(4)	(5)
<b>SOSIAL/SOCIAL</b>				
Penduduk <sup>1</sup> /Population <sup>1</sup>	juta/million			
Laju Pertumbuhan Penduduk <sup>1</sup> /Population Growth <sup>1</sup>	%			
Angka Harapan Hidup <sup>1-e</sup> /Life Expectancy Rate <sup>1</sup>	tahun/years			
Angka Melek Huruf Usia 15+/Literacy Rate Aged 15+	%			
Tingkat Partisipasi Angkatan Kerja -TPAK <sup>2,3</sup> Labour Force Participation Rate-LFPR <sup>2,3</sup>	%			
Tingkat Pengangguran Terbuka-TPT <sup>2</sup> Unemployment Rate-UR <sup>2</sup>	%			
Penduduk Miskin <sup>5</sup> /Poor People <sup>4</sup>	juta/million			
Persentase Penduduk Miskin <sup>4</sup> Percentage of Poor People <sup>4</sup>	%			
Indeks Pembangunan Manusia-IPM <sup>5</sup> Human Development Index <sup>5</sup>	—			
<b>EKONOMI/ECONOMIC</b>				
Produk Domestik Regional Bruto (PDRB) Harga Berlaku <sup>6</sup> Gross Regional Domestic Bruto (GRDP) at Current Price <sup>6</sup>	triliun rupiah trillion rupiahs			
Laju Pertumbuhan Ekonomi <sup>8</sup> /Economic Growth <sup>7</sup>	%			
PDRB Per Kapita Harga Berlaku <sup>6,8</sup> Per Capita of GRDP at Current Price <sup>6,8</sup>	juta rupiah million rupiahs			

- Catatan/Notes: <sup>1</sup> Hasil proyeksi penduduk Indonesia 2011–2035 (pertengahan tahun/Juni)/The result of Indonesia population projection 2011–2035 (mid year/June)
- <sup>2</sup> Kondisi Agustus/Condition at August
- <sup>3</sup> Menggunakan penimbang hasil proyeksi penduduk tahun 2011–2035/Weighted by the 2011–2035 population projection
- <sup>4</sup> Kondisi Maret/Condition at March
- <sup>5</sup> Sejak tahun 2011, IPM dihitung dengan metode baru. Komponen IPM metode baru adalah angka harapan hidup saat lahir, harapan lama sekolah, rata-rata lama sekolah, dan pengeluaran per kapita/Since 2011, HDI was calculated using new method. New HDI component are life expectancy at birth, expected years of schooling, means years of schooling, and expenditure per capita
- <sup>6</sup> Mulai tahun 2011 mengadopsi System of National Account 2008 (SNA 2008)/Since 2011 is in line with System of National Account 2008 (SNA 2008)
- <sup>7</sup> Menggunakan tahun dasar 2011 (2011=100)/Using 2011 base year (2011=100)
- <sup>8</sup> Menggunakan proyeksi penduduk berdasarkan hasil SP2010/Using population projection based on SP2010





# 01

## GEOGRAFI DAN IKLIM GEOGRAPHY AND CLIMATE



**10.843,97**  
KM2/SQ.KM

**LUAS AREA  
KABUPATEN WAROPEN**  
*TOTAL AREA OF WAROPEN  
REGENCY*

**JUMLAH KECAMATAN  
KABUPATEN WAROPEN**  
*TOTAL SUBDISTRICT OF  
WAROPEN REGENCY*



**12**

**KECAMATAN/  
SUBDISTRICT**



**131,27**  
KM2/SQ.KM

**KECAMATAN DENGAN  
LUAS TERKECIL. UREI  
FAISEI**

*SUBDISTRICT WITH  
SMALLEST TOTAL AREA,  
UREI FAISEI*

**KECAMATAN DENGAN  
LUAS TERBESAR. KIRIHI**

*SUBDISTRICT WITH  
LARGEST TOTAL AREA,  
KIRIHI*



**2.326,45**  
KM2/SQ.KM



**PENJELASAN TEKNIS**

1. Secara astronomis, Indonesia terletak antara 60 08' Lintang Utara dan 110 15' Lintang Selatan dan antara 940 45'–1410 05' Bujur Timur dan dilalui oleh garis ekuator atau garis khatulistiwa yang terletak pada garis lintang 00.
2. Berdasarkan posisi geografisnya, negara Indonesia memiliki batas-batas: Utara - Negara Malaysia, Singapura, Filipina, dan Laut Cina Selatan; Selatan - Negara Australia dan Samudera Hindia; Barat - Samudera Hindia; Timur - Negara Papua Nugini, Timor Leste, dan Samudera Pasifik.
3. Indonesia terdiri dari 34 provinsi yang terletak di lima pulau besar dan empat kepulauan, yaitu:
  - Pulau Sumatera: Aceh, Sumatera Utara, Sumatera Barat, Riau, Jambi, Sumatera Selatan, Bengkulu, dan Lampung.
  - Kepulauan Riau: Kepulauan Riau.
  - Kepulauan Bangka Belitung: Kepulauan Bangka Belitung.
  - Pulau Jawa: DKI Jakarta, Jawa Barat, Banten, Jawa Tengah, DI Yogyakarta, dan Jawa Timur.
  - Kepulauan Nusa Tenggara (Sunda Kecil): Bali, Nusa Tenggara Barat, dan Nusa Tenggara Timur.
  - Pulau Kalimantan: Kalimantan Barat, Kalimantan Tengah, Kalimantan Selatan, Kalimantan Timur, dan Kalimantan Utara.
  - Pulau Sulawesi: Sulawesi Utara,

**TECHNICAL NOTES**

1. *Astronomically, Indonesia is located between 60 08' North latitude and 110 15' South latitude, and between 940 45' and 1410 05' East longitude and lies on equator line located at 00 latitude line.*
2. *In terms of geographic position, Indonesia has boundaries: North - Malaysia, Singapore, Philippines, and the South China Sea; South - Australia and the Indian Ocean; West - Indian Ocean; East - Papua New Guinea, Timor Leste, and the Pacific Ocean.*
3. *Indonesia has 34 provinces spreading over five main islands and four archipelagos. These include:*
  - *Sumatera Island: Aceh, Sumatera Utara, Sumatera Barat, Riau, Jambi, Sumatera Selatan, Bengkulu, and Lampung*
  - *Riau Archipelago: Kepulauan Riau*
  - *Bangka Belitung Archipelago: Kepulauan Bangka Belitung.*
  - *Jawa Island: DKI Jakarta, Jawa Barat, Banten, Jawa Tengah, DI Yogyakarta, and Jawa Timur.*
  - *Nusa Tenggara Archipelago (Sunda Kecil): Bali, Nusa Tenggara Barat, and Nusa Tenggara Timur.*
  - *Kalimantan Island: Kalimantan Barat, Kalimantan Tengah, Kalimantan Selatan, Kalimantan Timur and Kalimantan Utara.*
  - *Sulawesi Island: Sulawesi Utara, Gorontalo, Sulawesi Tengah, Sulawesi Selatan, Sulawesi Barat,*

- Gorontalo, Sulawesi Tengah, Sulawesi Selatan, Sulawesi Barat, dan Sulawesi Tenggara.
  - Kepulauan Maluku: Maluku dan Maluku Utara.
  - Pulau Papua: Papua dan Papua Barat.
  - 4. Kabupaten Waropen terletak antara  $2^{\circ}11'20.53''$  –  $3^{\circ}17'56.08''$  Lintang Selatan dan antara  $135^{\circ}23'17.76''$  –  $136^{\circ}00'17.37''$  Bujur Timur.
  - 5. Berdasarkan posisi geografisnya, Kabupaten Waropen memiliki batas-batas: Utara – Kabupaten Kepulauan Yapen; Selatan – Kabupaten Puncak Jaya dan Paniai; Barat – Kabupaten Nabire; Timur – Kabupaten Mambero Raya.
  - 6. Luas wilayah Kabupaten Waropen yang mencapai 10.843,97 km<sup>2</sup> habis terbagi menjadi 12 Kecamatan.
- *and Sulawesi Tenggara.*
  - *Maluku Archipelago: Maluku and Maluku Utara.*
  - *Papua Island: Papua and Papua Barat.*
  - 4. *Waropen Regency locates between  $2011'20.53''$  –  $3017'56.08''$  South latitude, and between  $135023'17.76''$  –  $136000'17.37''$  East longitude.*
  - 5. *Regarding geographic position, Waropen Regency has boundaries as follows: North – Kepulauan Yapen Regency; South – Puncak Jaya Regency and Paniai Regency; West – Nabire Regency; East - Mambero Raya Regency.*
  - 6. *Total Area of Waropen Regency up to 10.843,97 sq.km divided into 12 Subdistrict.*

**ULASAN**

Kabupaten Waropen adalah kabupaten dengan persentase luas wilayah sekitar 1,70 persen dari luas Provinsi Papua. Berdasarkan data yang diperoleh dari Badan Perencanaan pembangunan Daerah Kabupaten Waropen, Kabupaten Waropen memiliki luas 10.843,97 km<sup>2</sup>.

Kecamatan Kirihi merupakan kecamatan dengan luas wilayah terbesar, dengan luas wilayah sebesar 2.326,45 km<sup>2</sup>. Sedangkan kecamatan dengan luas wilayah terkecil adalah Urei Faisei, dengan luas wilayah sebesar 131,27 km<sup>2</sup>.

Tinggi wilayah diatas permukaan laut di Kabupaten Waropen sekitar 300 hingga 100 mdpl. Kabupaten Waropen hanya memiliki 1 pulau yang terpisah dari daratan utama, yaitu Pulau Nau yang berada di Kecamatan Oudate.

**DESCRIPTION**

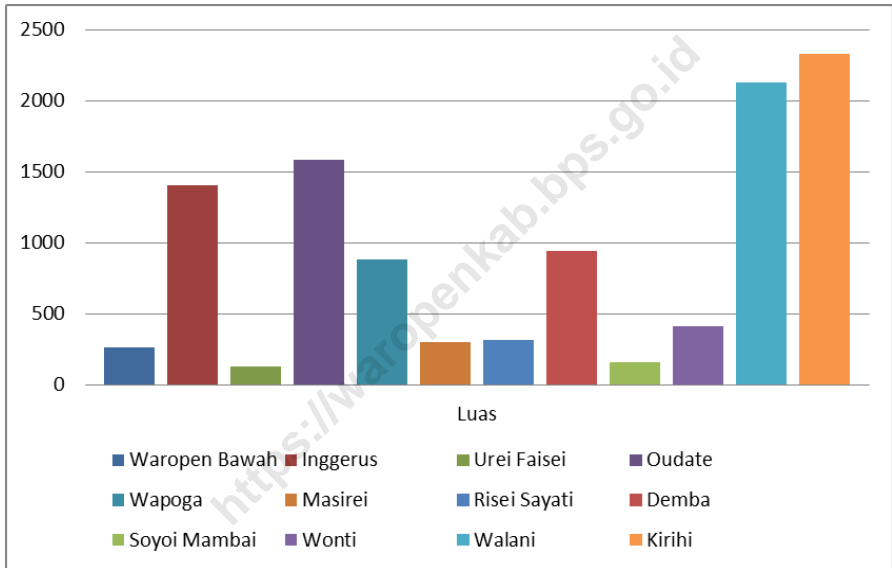
*Waropen Regency is a district with an area of about 1.70 percent of the total area of Papua Province. Based on data obtained from the Regional Development Planning Agency of Waropen Regency, Waropen Regency has an area of 10,843.97 sq.km.*

*Kirihi subdistrict is the subdistrict with the most significant area, with 2,326.45 sq.km. Meanwhile, the sub-district with the smallest area is Urei Faisei, with 131.27 sq.km.*

*The altitude in Waropen Regency is around 300 to 100 meters above sea level. Waropen Regency only has one island separated from the mainland, namely Nau Island, in Oudate subdistrict.*

**Gambar** 1.1  
**Figures**

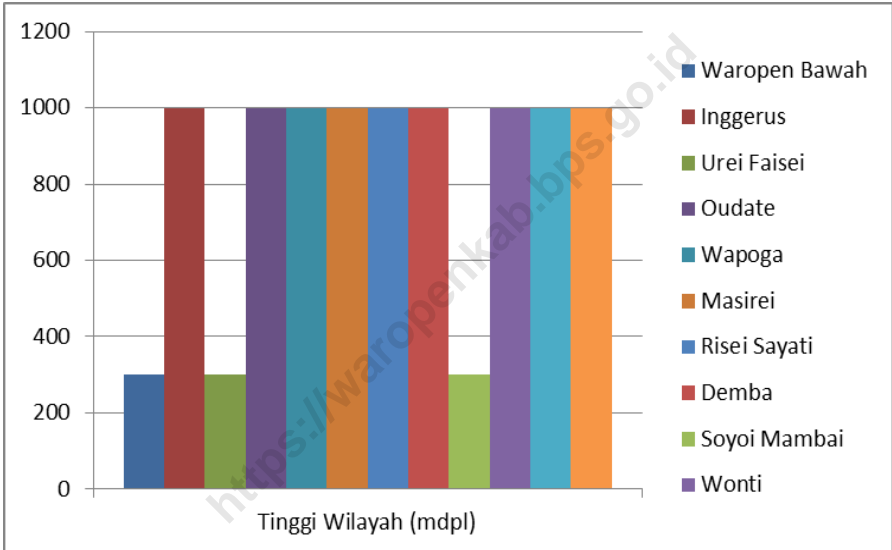
**Luas Daerah Menurut Kecamatan di Kabupaten Waropen (km<sup>2</sup>), 2021**  
**Total Area by Subdistrict in Waropen Regency (sq.km), 2021**



Sumber/Source : Badan Perencanaan Pembangunan Daerah Kabupaten Waropen/Regional Development Planning Agency of Waropen Regency

**Gambar** 1.2  
**Figures**

**Tinggi Wilayah Menurut Kecamatan di Kabupaten Waropen (mdpl), 2021**  
**Altitude by Subdistrict in Waropen Regency (masl), 2021**



Sumber/Source : Badan Perencanaan Pembangunan Daerah Kabupaten Waropen/Regional Development Planning Agency of Waropen Regency

## 1.1 KEADAAN GEOGRAFI GEOGRAPHY CONDITION

**Tabel** 1.1.1 **Luas Daerah dan Jumlah Pulau Menurut Kecamatan di Kabupaten Waropen, 2021**  
**Table** 1.1.1 **Total Area and Number of Islands by Subdistrict in Waropen Regency, 2021**

Kecamatan Subdistrict	Ibukota Kecamatan Capital of Subdistrict	Luas Total Area (km <sup>2</sup> /sq.km)
(1)	(2)	(3)
Waropen Bawah	Waren Satu	264,65
Inggerus	Toire SP I	1.402,70
Urei Faisei	Khemon Jaya SP V	131,27
Oudate	Sowiwa	1.581,27
Wapoga	Wapoga	885,73
Masirei	Koweda	297,15
Risei Sayati	Fafado	312,43
Demba	Aniboi	942,18
Soyoi Mambai	Mambai	157,76
Wonti	Bokodaro	414,34
Walani	Daboto	2.128,04
Kirihi	Spoiri	2.326,45
<b>Waropen</b>	<b>Botawa</b>	<b>10.843,97</b>



Lanjutan Tabel/*Continued Table* 1.1.1

Kecamatan <i>Subdistrict</i>	Persentase terhadap Luas Kabupaten/ Kota <i>Percentage to Regency/Municipal Area</i>	Jumlah Pulau <i>Number of Islands</i>
(1)	(4)	(5)
Waropen Bawah	2,44	0
Inggerus	12,94	0
Urei Faisei	1,21	0
Oudate	14,58	1
Wapoga	8,17	0
Masirei	2,74	0
Risei Sayati	2,88	0
Demba	8,69	0
Soyoi Mambai	1,45	0
Wonti	3,82	0
Walani	19,62	0
Kirihi	21,45	0
<b>Waropen</b>	<b>100,00</b>	<b>1</b>

Catatan/*Note*: <sup>1</sup> Berdasarkan Peraturan Menteri Dalam Negeri Nomor 137 Tahun 2017 tanggal 29 Desember 2017/*Based on Minister of Home Affairs Regulation Number 137/2017, December 29, 2017*

Sumber/*Source*: Badan Perencanaan Pembangunan Daerah Kabupaten Waropen/*Regional Development Planning Agency of Waropen*

**Tabel** 1.1.2 **Tinggi Wilayah dan Jarak ke Ibukota Kabupaten/Kota Menurut Kecamatan di Kabupaten Waropen, 2021**  
**Table** 1.1.2 **Altitude and Distance to the Capital of Regency/ Municipality by Subdistrict in Waropen Regency, 2021**

Kecamatan Subdistrict	Tinggi Wilayah (mdpl) Altitude (m a.s.l)	Jarak ke Ibukota Kabupaten/Kota Distance to the Capital of Regency/ Municipality
(1)	(2)	(3)
Waropen Bawah	300	1,20
Inggerus	1.000	2,30
Urei Faisei	300	3,20
Oudate	1.000	0,00
Wapoga	1.000	33,50
Masirei	1.000	25,00
Risei Sayati	1.000	13,15
Demba	1.000	13,15
Soyoi Mambai	300	13,15
Wonti	1.000	13,15
Walani	1.000	50,50
Kirihi	1.000	48,50

Sumber/Source: Badan Perencanaan Pembangunan Daerah Kabupaten Waropen/Regional Development Planning Agency of Waropen

## 1.2 KEADAAN IKLIM CLIMATE CONDITION

**Tabel** 1.2.1 **Pengamatan Unsur Iklim Menurut Bulan di Kabupaten Waropen, 2021**  
**Table** 1.2.1 **Observation of Climate Elements By Months at Waropen Regency, 2021**

Bulan Month	Suhu/Temperature (°C)			Kelembaban/Humidity (%)		
	Minimum	Rata-rata Average	Maksimum Maximum	Minimum	Rata-rata Average	Maksimum Maximum
(1)	(2)	(3)	(4)	(5)	(6)	(7)
Januari/January	...	...	...	...	...	...
Februari/February	...	...	...	...	...	...
Maret/March	...	...	...	...	...	...
April/April	...	...	...	...	...	...
Mei/May	...	...	...	...	...	...
Juni/June	...	...	...	...	...	...
Juli/July	...	...	...	...	...	...
Agustus/August	...	...	...	...	...	...
September/September	...	...	...	...	...	...
Oktober/October	...	...	...	...	...	...
November/November	...	...	...	...	...	...
Desember/December	...	...	...	...	...	...

Lanjutan Tabel/*Continued Table 1.2.1*

Bulan Month	Kecepatan Angin (m/det) Wind Velocity (m/sec)			Tekanan Udara/Atmospheric Pressure (mb)		
	Minimum	Rata-rata Average	Maksimum Maximum	Minimum	Rata-rata Average	Maksimum Maximum
(1)	(8)	(9)	(10)	(11)	(12)	(13)
Januari/January	...	...	...	...	...	...
Februari/February	...	...	...	...	...	...
Maret/March	...	...	...	...	...	...
April/April	...	...	...	...	...	...
Mei/May	...	...	...	...	...	...
Juni/June	...	...	...	...	...	...
Juli/July	...	...	...	...	...	...
Agustus/August	...	...	...	...	...	...
September/September	...	...	...	...	...	...
Oktober/October	...	...	...	...	...	...
November/November	...	...	...	...	...	...
Desember/December	...	...	...	...	...	...

Lanjutan Tabel/*Continued Table 1.2.1*

Bulan Month	Jumlah Curah Hujan Number of Precipitation (mm)	Jumlah Hari Hujan (hari) Number of Rainy Days (day)	Penyinaran Matahari Duration of Sunshine (%)
(1)	(14)	(15)	(16)
Januari/January	...	...	...
Februari/February	...	...	...
Maret/March	...	...	...
April/April	...	...	...
Mei/May	...	...	...
Juni/June	...	...	...
Juli/July	...	...	...
Agustus/August	...	...	...
September/September	...	...	...
Oktober/October	...	...	...
November/November	...	...	...
Desember/December	...	...	...

Catatan/Note: Kabupaten Waropen tidak memiliki Stasiun Klimatologi maupun UPT BMKG/ Waropen Regency does not have any Climatology Station or an UPT BMKG



# 02

## PEMERINTAHAN GOVERNMENT

### DESA/ VILLAGE

Kabupaten Waropen memiliki  
*Waropen Regency has*

**117**

desa pada tahun 2021.  
*villages in 2021.*





**PENJELASAN TEKNIS**

1. Berdasarkan UU Nomor 26 Tahun 2002, Kabupaten Waropen merupakan pemekaran dari kabupaten Yapen Waropen pada tahun 2003, dengan pusat pemerintahan sebelumnya di Serui, Kepulauan Yapen.
2. Sistem politik di Indonesia didasarkan pada kekuasaan legislatif, eksekutif, dan yudikatif (Trias Politika).
3. Anggota Dewan Perwakilan Rakyat Daerah (DPRD) dipilih melalui pemilihan umum (pemilu) dan dilantik dalam masa jabatan lima tahun.
4. Susunan pemerintahan Republik Indonesia periode 2015–2021 terdiri dari presiden, wakil presiden, lembaga tinggi negara, kementerian, setingkat menteri, dan Lembaga Pemerintahan Non Kementerian (LPNK).
5. Lembaga tinggi negara terdiri dari Majelis Permusyawaratan Rakyat (MPR), Dewan Perwakilan Rakyat (DPR), Badan Pemeriksa Keuangan (BPK), dan Mahkamah Agung (MA), Dewan Perwakilan Daerah (DPD), Mahkamah Konstitusi (MK), dan Komisi Yudisial (KY).
6. Kementerian terdiri dari kementerian koordinator dan kementerian.
7. Kementerian koordinator terdiri dari bidang politik, hukum, dan keamanan (Polhukam), bidang perekonomian, bidang

**TECHNICAL NOTES**

1. *Based on Law Number 26 of 2002, Waropen Regency was a division of Yapen Waropen Regency in 2003, with the previous administrative centre in Serui, Yapen Islands.*
2. *The political system in Indonesia is based on legislative, executive, and judicial powers (Triaspolitika).*
3. *Members of the Regional People's Representative Council (DPRD) are elected through general elections (elections) and are sworn in for a five-year term.*
4. *The government structure of the Republic of Indonesia for the 2015–2021 period consists of the president, vice president, high state institutions, ministries, ministerial level, and Non-Ministerial Government Institutions (LPNK).*
5. *High state institutions consist of the People's Consultative Assembly (MPR), the People's Representative Council (DPR), the Supreme Audit Agency (BPK), the Supreme Court (MA), the Regional Representatives Council (DPD), the Constitutional Court (MK), and the Judicial Commission (KY).*
6. *Ministries consist of coordinating ministries and ministries.*
7. *The coordinating ministry consists of politics, law, and security (Polhukam), the economic sector, the field of human and cultural development, and the maritime sector.*
8. *The ministries consist of the*

- pembangunan manusia dan kebudayaan, dan bidang kemaritiman.
8. Kementerian terdiri dari Kementerian Sekretaris Negara, Kementerian Dalam Negeri, Kementerian Luar Negeri, Kementerian Perencanaan Pembangunan Nasional/Bappenas, Kementerian Pertahanan, Kementerian Hukum dan Hak Asasi Manusia, Kementerian Keuangan, Kementerian Energi dan Sumber Daya Mineral, Kementerian Perindustrian, Kementerian Perdagangan, Kementerian Pertanian, Kementerian Perhubungan, Kementerian Kelautan dan Perikanan, Kementerian Ketenagakerjaan, Kementerian Badan Usaha Milik Negara, Kementerian Koperasi dan UKM, Kementerian Pekerjaan Umum dan Perumahan Rakyat, Kementerian Lingkungan Hidup dan Kehutanan, Kementerian Agraria dan Tata Ruang/Badan Pertanahan Nasional, Kementerian Kesehatan, Kementerian Kebudayaan dan Pendidikan Dasar Menengah, Kementerian Sosial, Kementerian Agama, Kementerian Pariwisata, Kementerian Komunikasi dan Informatika, Kementerian Pendayagunaan Aparatur Negara dan Reformasi Birokrasi, Kementerian Pemuda dan Olahraga, Kementerian Desa, *Ministry of State Secretary, Ministry of Home Affairs, Ministry of Foreign Affairs, Ministry of National Development Planning/Bappenas, Ministry of Defense, Ministry of Law and Human Rights, Ministry of Finance, Ministry of Energy and Mineral Resources, Ministry of Industry, Ministry of Trade, Ministry of Agriculture , Ministry of Transportation, Ministry of Maritime Affairs and Fisheries, Ministry of Manpower, Ministry of State-Owned Enterprises, Ministry of Cooperatives and SMEs, Ministry of Public Works and Public Housing, Ministry of Environment and Forestry, Ministry of Agrarian and Spatial Planning/ National Land Agency, Ministry of Health, Ministry of Culture and Primary and Secondary Education, Ministry of Social Affairs, Ministry of Religion, Ministry of Tourism, Ministry of Communication and Information Technology, Ministry of Empowerment of State Apparatus and Bureaucratic Reform, Ministry of Youth and Sports, Ministry of Villages, Territory Development residence and Transmigration, the Ministry of Research, Technology and Higher Education, and the Ministry of Women's Empowerment and Child Protection.*
  9. *The Ministerial level consists of the Attorney General's Office, the Indonesian National Armed Forces, and the Indonesian National Police.*
  10. *Non-Ministerial Government*

Pembangunan Daerah Tertinggal dan Transmigrasi, Kementerian Riset Teknologi dan Pendidikan Tinggi, dan Kementerian Pemberdayaan Perempuan dan Perlindungan Anak.

9. Setingkat Menteri terdiri dari Kejaksaan Agung, Tentara Nasional Indonesia, dan Kepolisian Negara Republik Indonesia.
10. Lembaga Pemerintah Non Kementerian terdiri dari Arsip Nasional Republik Indonesia, Badan Intelijen Negara, Badan Kepegawaian Negara, Badan Kependudukan dan Keluarga Berencana Nasional, Badan Koordinasi Penanaman Modal, Badan Informasi Geospasial, Badan Meteorologi, Klimatologi, dan Geofisika, Badan Narkotika Nasional, Badan Nasional Penanggulangan Bencana, Badan Nasional Penanggulangan Terorisme, Badan Nasional Penempatan dan Perlindungan Tenaga Kerja Indonesia, Badan Pengawasan Obat dan Makanan, Badan Pengawasan Tenaga Nuklir, Badan Pengawasan Keuangan dan Pembangunan, Badan Pengkajian dan Penerapan Teknologi, Badan Pusat Statistik, Badan SAR Nasional, Badan Standardisasi Nasional, Badan Tenaga Nuklir Nasional, Lembaga Administrasi Negara, Lembaga Ilmu Pengetahuan Indonesia, Lembaga Ketahanan Nasional,

*Institutions consist of the National Archives of the Republic of Indonesia, the State Intelligence Agency, the National Civil Service Agency, the National Population and Family Planning Agency, the Investment Coordinating Board, the Geospatial Information Agency, the Meteorology, Climatology and Geophysics Agency, the National Narcotics Agency, the National Agency for Countermeasures Disaster, National Agency for Countering Terrorism, National Agency for Placement and Protection of Indonesian Migrant Workers, Agency for Drug and Food Control, Agency for Nuclear Energy Control, Agency for Financial and Development Supervision, Agency for the Assessment and Application of Technology, Central Statistics Agency, National Search and Rescue Agency, National Standardization Agency , the National Nuclear Energy Agency, the State Administration, the Indonesian Institute of Sciences, the National Defense Institute, the Government Goods/Services Procurement Policy Institute, the National Aeronautics and Space Agency, the National Crypto Agency, and the National Library of the Republic of Indonesia.*

## GOVERNMENT

Lembaga Kebijakan Pengadaan  
Barang/Jasa Pemerintah,  
Lembaga Penerbangan dan  
Antariksa Nasional, Lembaga  
Sandi Negara, dan Perpustakaan  
Nasional Republik Indonesia.

<https://waropenkab.bps.go.id>

**ULASAN**

Kabupaten Waropen terdiri dari 12 distrik. Secara lebih lanjut, pada tahun 2021 Kabupaten Waropen tercatat memiliki 117 desa/kelurahan. Kecamatan Walani menjadi kecamatan dengan jumlah wilayah administratif kelurahan terbanyak di Kabupaten Waropen yaitu 16 desa/kelurahan. Selanjutnya, Kecamatan Waropen Bawah merupakan wilayah administratif dengan jumlah kelurahan paling sedikit yaitu 7 kelurahan.

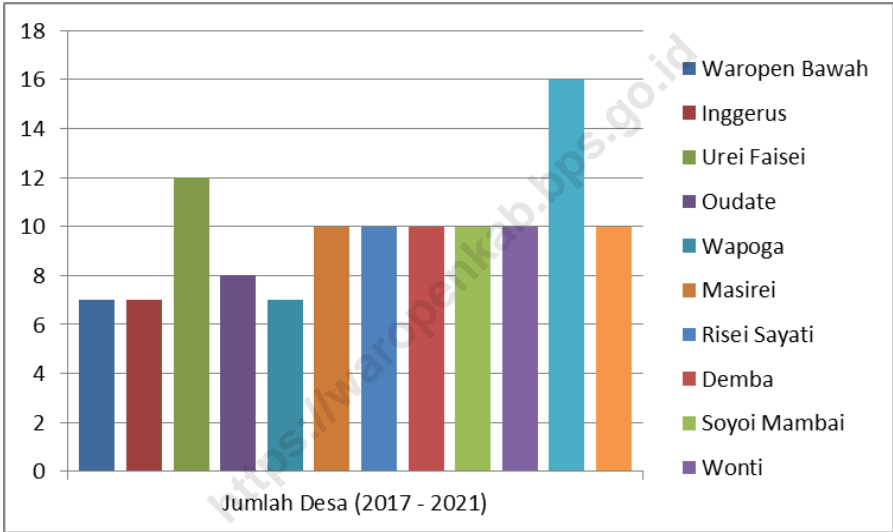
**DESCRIPTION**

*Waropen Regency consists of 12 districts. Furthermore, in 2021 Waropen Regency is recorded to have 117 villages. Walani subdistrict has the highest number of village administrative areas in Waropen Regency, namely 16 villages. Furthermore, Waropen Bawah subdistrict is an administrative area with the least number of villages, namely seven villages.*

<https://waropenkab.bps.go.id>

**Gambar** 2.1  
**Figures**

**Jumlah Desa/Kelurahan Menurut Kecamatan di Kabupaten Waropen, 2021**  
**Number of Villages/Kelurahan by Subdistrict in Waropen Regency, 2021**



Sumber/Source: Badan Pemberdayaan Masyarakat dan Pemerintah Kampung Kabupaten Waropen/Village and Government Empowerment Agency Waropen



## 2.1 WILAYAH ADMINISTRATIF ADMINISTRATIVE AREA

**Tabel** 2.1.1 Jumlah Desa<sup>1</sup>/Kelurahan Menurut Kecamatan di Kabupaten Waropen, 2017–2021  
**Table** 2.1.1 Number of Villages<sup>1</sup>/Kelurahan by Subdistrict in Waropen Regency, 2017–2022<sup>1</sup>

Kecamatan Subdistrict	2017	2018	2019	2020	2021
(1)	(2)	(3)	(4)	(5)	(6)
Waropen Bawah	7	7	7	7	7
Inggerus	7	7	7	7	7
Urei Faisei	12	12	12	12	12
Oudate	8	8	8	8	8
Wapoga	7	7	7	7	7
Masirei	10	10	10	10	10
Risei Sayati	10	10	10	10	10
Demba	10	10	10	10	10
Soyoi Mambai	10	10	10	10	10
Wonti	10	10	10	10	10
Walani	16	16	16	16	16
Kirihi	10	10	10	10	10
<b>Waropen</b>	<b>117</b>	<b>117</b>	<b>117</b>	<b>117</b>	<b>117</b>

Catatan/Note: <sup>1</sup> Termasuk Unit Permukiman Transmigrasi (UPT)/Include Transmigration Settlement Unit  
Sumber/Source: Badan Pemberdayaan Masyarakat dan Pemerintah Kampung Kabupaten Waropen/Village and Government Empowerment Agency Waropen



## 2.2 DEWAN PERWAKILAN RAKYAT DAERAH REGIONAL HOUSE OF REPRESENTATIVE

**Tabel** 2.2.1 **Jumlah Anggota Dewan Perwakilan Rakyat Daerah Menurut Partai Politik dan Jenis Kelamin di Kabupaten Waropen, 2021**  
*Number of Regional House of Representatives's Members by Political Parties and Gender in Waropen Regency 2021*

Partai Politik <i>Political Parties</i>	Laki-laki <i>Male</i>	Perempuan <i>Female</i>	Jumlah <i>Total</i>
(1)	(2)	(3)	(4)
Demokrat	...	...	...
Golkar (Golongan Karya)	...	...	...
Nasdem (Nasional Demokrat)	...	...	...
Hanura (Hati Nurani Rakyat)	...	...	...
PPP (Partai Persatuan Pembangunan)	...	...	...
Gerindra (Gerakan Indonesia Raya)	...	...	...
PAN (Partai Amanat Nasional)	...	...	...
PKB (Partai Kebangkitan Bangsa)	...	...	...
PBB (Partai Bulan Bintang)	...	...	...
PDIP (Partai Demokrasi Indonesia Perjuangan)	...	...	...
<b>Waropen</b>	...	...	...

Sumber/Source: Dewan Perwakilan Rakyat Daerah Kabupaten Waropen/District Assembly of Waropen Regency

## 2.3 SUMBER DAYA MANUSIA HUMAN RESOURCES

**Tabel 2.3.1** Jumlah Pegawai Negeri Sipil Menurut Jabatan dan Jenis Kelamin di Kabupaten Waropen, Desember 2020 dan Desember 2021  
*Number of Civil Servants by Occupation and Gender in Waropen Regency, December 2020 dan December 2021*

Jabatan <i>Occupation</i>	2020		Jumlah <i>Total</i>
	Laki-laki <i>Male</i>	Perempuan <i>Female</i>	
(1)	(2)	(3)	(4)
<b>Fungsional Tertentu</b> <i>Specific Functional</i>	...	...	...
<b>Fungsional Umum</b> <i>Staf General Functional</i>	...	...	...
<b>Struktural/Structural</b>	...	...	...
Eselon V/5th Echelon	...	...	...
Eselon IV/4th Echelon	...	...	...
Eselon III/3rd Echelon	...	...	...
Eselon II/2nd Echelon	...	...	...
Eselon I/1st Echelon	...	...	...
<b>Jumlah/Total</b>	...	...	...

Lanjutan Tabel/*Continued Table 2.3.1*

Jabatan <i>Occupation</i>	2021		Jumlah <i>Total</i>
	Laki-laki <i>Male</i>	Perempuan <i>Female</i>	
(1)	(5)	(6)	(7)
<b>Fungsional Tertentu</b> <i>Specific Functional</i>	...	...	...
<b>Fungsional Umum</b> <i>Staf General Functional</i>	...	...	...
<b>Struktural/Structural</b>	...	...	...
Eselon V/5th Echelon	...	...	...
Eselon IV/4th Echelon	...	...	...
Eselon III/3rd Echelon	...	...	...
Eselon II/2nd Echelon	...	...	...
Eselon I/1st Echelon	...	...	...
<b>Jumlah/Total</b>	...	...	...

Sumber/*Source*: Badan Kepegawaian dan Pelatihan Kabupaten Waropen/ *Waropen District Personnel and Training Agency*

**Tabel**  
**Table** 2.3.2

**Jumlah Pegawai Negeri Sipil Menurut Tingkat Pendidikan dan Jenis Kelamin di Kabupaten Waropen, Desember 2020 dan Desember 2021**  
**Number of Civil Servants by Educational Level and Gender in Waropen Regency, Desember 2020 dan Desember 2021**

Tingkat Pendidikan <i>Educational Level</i>	2020		
	Laki-laki <i>Male</i>	Perempuan <i>Female</i>	Jumlah <i>Total</i>
(1)	(2)	(3)	(4)
Sampai dengan SD <i>Up to Primary School</i>	...	...	...
SMP/Sederajat <i>General Vocational Junior High School</i>	...	...	...
SMA/Sederajat <i>General/Vocational Senior High School</i>	...	...	...
Diploma I, II/Akta I, II <i>Diploma I, II/Akta I, II</i>	...	...	...
Diploma III/Akta III/Sarjana Muda <i>Diploma III/Akta III/Bachelor</i>	...	...	...
Tingkat Sarjana/Doktor/Ph.D <i>University Graduates</i>	...	...	...
<b>Jumlah/Total</b>	...	...	...

Lanjutan Tabel/*Continued Table 2.3.2*

Tingkat Pendidikan <i>Educational Level</i>	2021		
	Laki-laki <i>Male</i>	Perempuan <i>Female</i>	Jumlah <i>Total</i>
(1)	(2)	(3)	(4)
Sampai dengan SD <i>Up to Primary School</i>	...	...	...
SMP/Sederajat <i>General Vocational Junior High School</i>	...	...	...
SMA/Sederajat <i>General/Vocational Senior High School</i>	...	...	...
Diploma I, II/Akta I, II <i>Diploma I, II/Akta I, II</i>	...	...	...
Diploma III/Akta III/Sarjana Muda <i>Diploma III/Akta III/Bachelor</i>	...	...	...
Tingkat Sarjana/Doktor/Ph.D <i>University Graduates</i>	...	...	...
<b>Jumlah/Total</b>	...	...	...

Sumber/*Source*: Badan Kepegawaian dan Pelatihan Kabupaten Waropen/ *Waropen District Personnel and Training Agency*

**Tabel**  
**Table** 2.3.3

**Jumlah Pegawai Negeri Sipil Menurut Tingkat  
Kepangkatan dan Jenis Kelamin di Kabupaten Waropen,  
Desember 2020 dan Desember 2021**  
*Number of Civil Servants by Hierarchy and Gender in  
Waropen Regency, Desember 2020 dan Desember 2021*

Pangkat/Golongan/Ruang Hierarchy	2020		
	Laki-laki Male	Perempuan Female	Jumlah Total
(1)	(2)	(3)	(4)
1. I/A (Juru Muda)	...	...	...
2. I/B (Juru Muda Tingkat I)	...	...	...
3. I/C (Juru)	...	...	...
4. I/D (Juru Tingkat I)	...	...	...
<b>Golongan I/Range I</b>	...	...	...
5. II/A (Pengatur Muda)	...	...	...
6. II/B (Pengatur Muda Tingkat I)	...	...	...
7. II/C (Pengatur)	...	...	...
8. II/D (Pengatur Tingkat I)	...	...	...
<b>Golongan II/Range II</b>	...	...	...
9. III/A (Penata Muda)	...	...	...
10. III/B (Penata Muda Tingkat I)	...	...	...
11. III/C (Penata)	...	...	...
12. III/D (Penata Tingkat I)	...	...	...
<b>Golongan III/Range III</b>	...	...	...
13. IV/A (Pembina)	...	...	...
14. IV/B (Pembina Tingkat I)	...	...	...
15. IV/C (Pembina Utama Muda)	...	...	...
16. IV/D (Pembina Utama Madya)	...	...	...
17. IV/E (Pembina Utama)	...	...	...
<b>Golongan IV/Range IV</b>	...	...	...
<b>Jumlah/Total</b>	...	...	...

Lanjutan Tabel/*Continued Table 2.3.3*

Pangkat/Golongan/Ruang <i>Hierarchy</i>	2021		
	Laki-laki <i>Male</i>	Perempuan <i>Female</i>	Jumlah <i>Total</i>
(1)	(5)	(6)	(7)
1. I/A (Juru Muda)	...	...	...
2. I/B (Juru Muda Tingkat I)	...	...	...
3. I/C (Juru)	...	...	...
4. I/D (Juru Tingkat I)	...	...	...
<b>Golongan I/Range I</b>	...	...	...
5. II/A (Pengatur Muda)	...	...	...
6. II/B (Pengatur Muda Tingkat I)	...	...	...
7. II/C (Pengatur)	...	...	...
8. II/D (Pengatur Tingkat I)	...	...	...
<b>Golongan II/Range II</b>	...	...	...
9. III/A (Penata Muda)	...	...	...
10. III/B (Penata Muda Tingkat I)	...	...	...
11. III/C (Penata)	...	...	...
12. III/D (Penata Tingkat I)	...	...	...
<b>Golongan III/Range III</b>	...	...	...
13. IV/A (Pembina)	...	...	...
14. IV/B (Pembina Tingkat I)	...	...	...
15. IV/C (Pembina Utama Muda)	...	...	...
16. IV/D (Pembina Utama Madya)	...	...	...
17. IV/E (Pembina Utama)	...	...	...
<b>Golongan IV/Range IV</b>	...	...	...
<b>Jumlah/Total</b>	...	...	...

Sumber/*Source*: Badan Kepegawaian dan Pelatihan Kabupaten Waropen/ *Waropen District Personnel and Training Agency*

## 2.4 KEUANGAN PEMERINTAH GOVERNMENT FINANCE

**Tabel 2.4.1** Realisasi Pendapatan Pemerintah Kabupaten Waropen Menurut Jenis Pendapatan (ribu rupiah), 2018–2021  
*Actual Waropen Regency Government Revenues by Kind of Revenues (thousand rupiahs), 2018–2021*

Jenis Pendapatan/ <i>Kind of Revenues</i>	2018	2019
(1)	(2)	(3)
<b>1. Pendapatan Asli Daerah (PAD)/<i>Regional Revenue</i></b>	3.539.430.038	841.945.243
1.1 Pajak Daerah/ <i>Regional Tax</i>	895.938.095	311.104.934
1.2 Retribusi Daerah/ <i>Regional Retribution</i>	34.587.000	1.002.000
1.3 Hasil Perusahaan Milik Daerah dan Pengelolaan Kekayaan Daerah yang Dipisahkan/ <i>Regional-Owned Company Revenue and Separated Management of Regional Wealth</i>	-	-
1.4 Lain-lain PAD yang Sah/ <i>Other Regional Revenue</i>	1.833.932.354	529.828.309
<b>2. Dana Perimbangan/<i>Balance Funds</i></b>	729.561.016.142	770.153.642.446
2.1 Bagi Hasil Pajak/ <i>Tax Sharing Revenue</i>	62.939.815.852	34.115.194.956
2.2 Bagi Hasil Bukan Pajak/Sumber Daya Alam/ <i>Non-Tax Sharing Revenue/Natural Resources</i>	-	-
2.3 Dana Alokasi Umum/ <i>General Allocation Fund</i>	562.528.293.000	564.573.175.000
2.4 Dana Alokasi Khusus/ <i>Special Allocation Fund</i>	104.092.907.290	171.465.272.490
<b>3. Lain-lain Pendapatan yang Sah/<i>Other Revenue</i></b>	208.534.531.202	156.042.497.136
3.1 Pendapatan Hibah/ <i>Grant</i>	-	-
3.2 Dana Darurat/ <i>Emergency Fund</i>	-	-
3.3 Dana Bagi Hasil Pajak dari Provinsi dan Pemerintah Daerah Lainnya/ <i>Tax Sharing Revenue from Provincial and Other Regional Governments</i>	14.170.821.866	9.242.694.512
3.4 Dana Penyesuaian dan Otonomi Daerah/ <i>Regional Adjustment and Autonomy Fund</i>	100.808.611.000	43.827.566.024
3.5 Bantuan Keuangan dari Provinsi atau Pemerintah Daerah Lainnya/ <i>Financial Assistance from Provincial or Other Regional Governments</i>	-	-
3.6 Lainnya/ <i>Others</i>	93.555.098.336	102.972.236.600
<b>Jumlah/<i>Total</i></b>	<b>941.634.977.382</b>	<b>927.038.084.825</b>



Lanjutan Tabel/*Continued Table* 2.4.1

Jenis Pendapatan/ <i>Kind of Revenues</i>	2020	2021
(1)	(4)	(5)
<b>1. Pendapatan Asli Daerah (PAD)/<i>Regional Revenue</i></b>	...	...
1.1 Pajak Daerah/ <i>Regional Tax</i>	...	...
1.2 Retribusi Daerah/ <i>Regional Retribution</i>	...	...
1.3 Hasil Perusahaan Milik Daerah dan Pengelolaan Kekayaan Daerah yang Dipisahkan/ <i>Regional-Owned Company Revenue and Separated Management of Regional Wealth</i>	...	...
1.4 Lain-lain PAD yang Sah/ <i>Other Regional Revenue</i>	...	...
<b>2. Dana Perimbangan/<i>Balance Funds</i></b>	...	...
2.1 Bagi Hasil Pajak/ <i>Tax Sharing Revenue</i>	...	...
2.2 Bagi Hasil Bukan Pajak/Sumber Daya Alam/ <i>Non-Tax Sharing Revenue/Natural Resources</i>	...	...
2.3 Dana Alokasi Umum/ <i>General Allocation Fund</i>	...	...
2.4 Dana Alokasi Khusus/ <i>Special Allocation Fund</i>	...	...
<b>3. Lain-lain Pendapatan yang Sah/<i>Other Revenue</i></b>	...	...
3.1 Pendapatan Hibah/ <i>Grant</i>	...	...
3.2 Dana Darurat/ <i>Emergency Fund</i>	...	...
3.3 Dana Bagi Hasil Pajak dari Provinsi dan Pemerintah Daerah Lainnya/ <i>Tax Sharing Revenue from Provincial and Other Regional Governments</i>	...	...
3.4 Dana Penyesuaian dan Otonomi Daerah/ <i>Regional Adjustment and Autonomy Fund</i>	...	...
3.5 Bantuan Keuangan dari Provinsi atau Pemerintah Daerah Lainnya/ <i>Financial Assistance from Provincial or Other Regional Governments</i>	...	...
3.6 Lainnya/ <i>Others</i>	...	...
<b>Jumlah/<i>Total</i></b>	...	...

Sumber/*Source*: Badan Pengelola Keuangan dan Aset Daerah Kabupaten Waropen/*Monetary Division Waropen*

**Tabel**  
**Table** 2.4.2

**Realisasi Belanja Pemerintah Kabupaten Waropen  
Menurut Jenis Belanja (ribu rupiah), 2018–2021  
Actual Waropen Regency Government Expenditures by Kind  
of Expenditures (thousand rupiahs), 2018–2021**

Jenis Pendapatan Kind of Revenues	2018	2019
(1)	(2)	(3)
<b>1. Belanja Tidak Langsung/Indirect Expenditures</b>	...	472.084.172.493
1.1 Belanja Pegawai/Personnel Expenditures	...	218.412.212.715
1.2 Belanja Bunga/Interest Expenditures	...	287.037.038
1.3 Belanja Subsidi/Subsidies Expenditures	...	8.500.000.000
1.4 Belanja Hibah/Grant Expenditures	...	57.473.750.000
1.5 Belanja Bantuan Sosial/Social Aid Expenditures	...	47.173.650.000
1.6 Belanja Bagi Hasil/Sharing Fund Expenditure	...	-
1.7 Belanja Bantuan Keuangan/Financial Aids Expenditures	...	140.237.522.740
1.8 Belanja Tidak Terduga/Unpredicted Expenditures	...	-
<b>2. Belanja Langsung/Direct Expenditures</b>	...	298.699.463.516
2.1 Belanja Pegawai/Personnel Expenditures	...	26.861.770.096
2.2 Belanja Barang dan Jasa/Goods and Services Expenditures	...	91.010.703.238
2.3 Belanja Modal/Capital Expenditure	...	180.826.990.182
<b>Jumlah/Total</b>	<b>***</b>	<b>770.783.636.009</b>

Lanjutan Tabel/*Continued Table 2.4.2*

Jenis Pendapatan <i>Kind of Revenues</i>	2020	2021
(1)	(4)	(5)
<b>1. Belanja Tidak Langsung/<i>Indirect Expenditures</i></b>	...	...
1.1 Belanja Pegawai/ <i>Personnel Expenditures</i>	...	...
1.2 Belanja Bunga/ <i>Interest Expenditures</i>	...	...
1.3 Belanja Subsidi/ <i>Subsidies Expenditures</i>	...	...
1.4 Belanja Hibah/ <i>Grant Expenditures</i>	...	...
1.5 Belanja Bantuan Sosial/ <i>Social Aid Expenditures</i>	...	...
1.6 Belanja Bagi Hasil/ <i>Sharing Fund Expenditure</i>	...	...
1.7 Belanja Bantuan Keuangan/ <i>Financial Aids Expenditures</i>	...	...
1.8 Belanja Tidak Terduga/ <i>Unpredicted Expenditures</i>	...	...
<b>2. Belanja Langsung/<i>Direct Expenditures</i></b>	...	...
2.1 Belanja Pegawai/ <i>Personnel Expenditures</i>	...	...
2.2 Belanja Barang dan Jasa/ <i>Goods and Services Expenditures</i>	...	...
2.3 Belanja Modal/ <i>Capital Expenditure</i>	...	...
<b>Jumlah/<i>Total</i></b>	...	...

Sumber/*Source*: Badan Pengelola Keuangan dan Aset Daerah Kabupaten Waropen/*Monetary Division Waropen*



# 03

## PENDUDUK DAN KETENAGAKERJAAN POPULATION AND EMPLOYMENT



36.200

Kabupaten Waropen memiliki penduduk sebanyak 36.200 jiwa pada 2021.  
*Waropen Regency has a population of 36,200 people in 2021.*



112,9

Rasio jenis kelamin di Kabupaten Waropen pada tahun 2021 sebesar 112,15.  
*Sex ratio in Waropen Regency in 2021 was 112.15.*



3,34

Kepadatan penduduk di Kabupaten Waropen pada 2021 adalah sebesar 3,34.  
*Population density in Waropen Regency in 2021 is 3.34.*



**PENJELASAN TEKNIS**

1. Sumber utama data kependudukan adalah sensus penduduk yang dilaksanakan setiap sepuluh tahun sekali. Sensus penduduk telah dilaksanakan sebanyak enam kali sejak Indonesia merdeka, yaitu tahun 1961, 1971, 1980, 1990, 2000, dan 2011.
2. Di dalam sensus penduduk, pencacahan dilakukan terhadap seluruh penduduk yang berdomisili di wilayah teritorial Indonesia termasuk warga negara asing kecuali anggota korps diplomatik negara sahabat beserta keluarganya.
3. Metode pengumpulan data dalam sensus dilakukan dengan wawancara antara petugas sensus dengan responden dan juga melalui e-census. Pencatatan penduduk menggunakan konsep usual residence, yaitu konsep di mana penduduk biasa bertempat tinggal. Bagi penduduk yang bertempat tinggal tetap dicacah di mana mereka biasa tinggal, sedangkan untuk penduduk yang tidak bertempat tinggal tetap dicacah di tempat di mana mereka ditemukan petugas sensus pada malam 'Hari Sensus'. Termasuk penduduk yang tidak bertempat tinggal tetap adalah tuna wisma, awak kapal berbendera Indonesia, penghuni perahu/rumah apung, masyarakat terpencil/terasing,

**TECHNICAL NOTES**

1. *The primary source of population data is the population census conducted every ten years. The population census has been conducted six times since Indonesia's independence, namely in 1961, 1971, 1980, 1990, 2000, and 2011.*
2. *In the population census, the enumeration is carried out on all residents who are domiciled in the territorial area of Indonesia, including foreign nationals, except for members of the diplomatic corps of friendly countries and their families.*
3. *The method of collecting data in the census is done by interviewing the census officer with the respondent and through e-census. Population registration uses the concept of usual residence, namely the concept where ordinary residents live. Residents who live permanently are enumerated where they usually live. In contrast, residents who do not live are enumerated where the census officer found them on the night of 'Census Day. Including residents who do not have permanent residences are the homeless, crew members of Indonesian-flagged ships, residents of boats/floating houses, remote/isolated communities, and refugees. Those who have a permanent residence and are travelling outside the*

dan pengungsi. Bagi mereka yang mempunyai tempat tinggal tetap dan sedang bepergian ke luar wilayah lebih dari enam bulan, tidak dicacah di tempat tinggalnya, tetapi dicacah di tempat tujuannya.

4. Untuk tahun yang tidak dilaksanakan sensus penduduk, data kependudukan diperoleh dari hasil proyeksi penduduk. Proyeksi penduduk merupakan suatu perhitungan ilmiah yang didasarkan pada asumsi dari komponen - komponen perubahan penduduk, yaitu kelahiran, kematian, dan migrasi. Proyeksi penduduk Indonesia 2011–2035 menggunakan data dasar penduduk hasil SP2010.
5. Dalam publikasi ini, data yang disajikan merupakan hasil SP2010 (Mei), penduduk pertengahan tahun 2011 (Juni), dan hasil proyeksi penduduk 2011 dan 2016.
6. Tabel hasil SP2010 merujuk pada Mei sedangkan hasil proyeksi penduduk merujuk pada pertengahan tahun (Juni).
7. Penduduk Indonesia adalah semua orang yang berdomisili di wilayah teritorial Indonesia selama 6 bulan atau lebih dan atau mereka yang berdomisili kurang dari 6 bulan tetapi bertujuan menetap.
8. Laju pertumbuhan penduduk adalah angka yang menunjukkan persentase pertambahan penduduk yang telah tinggal di suatu wilayah untuk lebih dari enam bulan tetapi belum tercatat sebagai penduduk di wilayah tersebut.
9. *region for more than six months are not enumerated at their residence but their destination.*
4. *For years where a population census is not carried out, population data is obtained from population projections. Population projection is a scientific calculation based on assumptions of the components of population change, namely births, deaths, and migration. The 2011–2035 population projection for Indonesia uses the population base data from the SP2010.*
5. *In this publication, the data presented are the results of the 2010 SP2010 (May), the mid-2011 population (June), and the 2011 and 2016 population projections.*
6. *The table of SP2010 results refers to May, while the results of population projections refer to the middle of the year (June).*
7. *Indonesian residents are all domiciled in the Indonesian territory for six months or more, and those who are domiciled for less than six months but aim to settle down.*
8. *A population growth rate is a number that shows the percentage of population growth in a certain period.*
9. *Population density is the ratio of the number of people per square kilometre.*
10. *The sex ratio is the ratio between the male and female populations in a particular area and time. They are usually expressed as the number*



- penduduk dalam jangka waktu tertentu.
9. Kepadatan penduduk adalah rasio banyaknya penduduk per kilometer persegi.
  10. Rasio jenis kelamin adalah perbandingan antara penduduk laki-laki dan penduduk perempuan pada suatu wilayah dan waktu tertentu. Biasanya dinyatakan dengan banyaknya penduduk laki-laki untuk 100 penduduk perempuan.
  11. Distribusi penduduk adalah pola persebaran penduduk di suatu wilayah, baik berdasarkan batas-batas geografis maupun berdasarkan batas-batas administrasi pemerintahan.
  12. Komposisi penduduk adalah pola persebaran penduduk menurut karakteristiknya, contoh: penduduk menurut kelompok umur, penduduk menurut jenis kelamin.
  13. Sumber utama data ketenagakerjaan adalah Survei Angkatan Kerja Nasional (sakernas). Survei ini khusus dirancang untuk mengumpulkan informasi/data ketenagakerjaan. Sakernas pertama kali diselenggarakan pada tahun 1976, kemudian dilanjutkan pada tahun 1977 dan 1978. Pada tahun 1986–1993, Sakernas diselenggarakan secara triwulanan, sejak tahun 1994–2001, Sakernas dilaksanakan secara tahunan, yaitu setiap *of male residents for 100 female residents.*
  11. *Population distribution is the pattern of population distribution in an area, either based on geographical or government administrative boundaries.*
  12. *Population composition is the distribution pattern of the population according to its characteristics, for example, population by age group population by gender.*
  13. *The primary source of employment data is the National Labor Force Survey (Sakernas). This survey is specifically designed to collect employment information/data. Sakernas was first held in 1976, then continued in 1977 and 1978. In 1986–1993, Sakernas was held every quarter. Since 1994–2001, Sakernas was held annually, i.e. every August. In 2002–2004, in addition to the Annual Sakernas, a Quarterly Sakernas was also conducted. In 2005–2010, Sakernas data collection was carried out semi-annually in February (Semester I) and August (Semester II). November (Quarter IV).*
  14. *The working-age population is the population aged 15 years and over.*
  15. *The labour force is the population of working age (15 years and over) who are employed, have a job but are temporarily unemployed, and are unemployed.*
  16. *Work is an economic activity carried out by a person with the*

- bulan Agustus. Pada tahun 2002–2004, di samping Sakernas Tahunan dilakukan pula Sakernas Triwulanan. Pada tahun 2005–2010, pengumpulan data Sakernas dilaksanakan secara semesteran pada Februari (Semester I) dan Agustus (Semester II) Tahun 2011–2014 Sakernas dilaksanakan Triwulanan, yaitu Februari (Triwulan I), Mei (Triwulan II), Agustus (Triwulan III), dan November (Triwulan IV).
14. Penduduk usia kerja adalah penduduk yang berumur 15 tahun ke atas.
  15. Angkatan kerja adalah penduduk usia kerja (15 tahun ke atas) yang bekerja, punya pekerjaan namun sementara tidak bekerja, dan pengangguran.
  16. Bekerja adalah kegiatan ekonomi yang dilakukan oleh seseorang dengan maksud memperoleh atau membantu memperoleh pendapatan atau keuntungan dan lamanya bekerja paling sedikit 1 jam secara terus menerus dalam seminggu yang lalu (termasuk pekerja keluarga tanpa upah yang membantu dalam suatu usaha/kegiatan ekonomi).
  17. Jumlah jam kerja seluruhnya adalah jumlah jam kerja yang digunakan untuk bekerja (tidak termasuk jam kerja istirahat resmi dan jam kerja yang digunakan untuk hal-hal di luar pekerjaan)
  18. Lapangan usaha adalah bidang kegiatan dari pekerjaan/tempat *intention of obtaining or helping to earn income or profit and the duration of working at least 1 hour continuously in the past week (including unpaid family workers who assist in a business/economic activity).*
  17. *The total number of working hours is the number of working hours used for work (excluding official rest hours and working hours used for things outside of work)*
  18. *The field of business is the field of activity of the work/place of work where a person works. Classification of business fields follows the Indonesian Standard Classification of Business Fields (KBLI) in 1 digit.*
  19. *Job-status is a person's position in a business unit/activity in doing work.*
  20. *Doing business on your own without the help of others is working or trying to bear economic risks, namely by not returning the production costs that have been incurred in the framework of the business and not using paid workers or unpaid workers, including those whose nature of work requires unique technology or expertise.*
  21. *Trying to be assisted by non-permanent workers/unpaid workers is working or doing business at your own risk and using unpaid workers/workers and non-permanent workers.*
  22. *Trying to be assisted by permanent workers/paid workers is doing*

- bekerja di mana seseorang bekerja. Klasifikasi lapangan usaha mengikuti Klasifikasi Baku Lapangan Usaha Indonesia (KBLI) dalam 1 digit.
19. Status pekerjaan adalah kedudukan seseorang dalam unit usaha/kegiatan dalam melakukan pekerjaan.
  20. Berusaha sendiri tanpa dibantu orang lain adalah bekerja atau berusaha dengan menanggung risiko secara ekonomis, yaitu dengan tidak kembalinya ongkos produksi yang telah dikeluarkan dalam rangka usahanya tersebut, serta tidak menggunakan pekerja dibayar maupun pekerja tak dibayar, termasuk yang sifat pekerjaannya memerlukan teknologi atau keahlian khusus.
  21. Berusaha dibantu buruh tidak tetap/buruh tidak dibayar adalah bekerja atau berusaha atas risiko sendiri, dan menggunakan buruh/pekerja tak dibayar dan atau buruh/pekerja tidak tetap.
  22. Berusaha dibantu buruh tetap/buruh dibayar adalah berusaha atas risiko sendiri dan mempekerjakan paling sedikit satu orang buruh/pekerja tetap yang dibayar.
  23. Buruh/karyawan/pegawai adalah seseorang yang bekerja pada orang lain atau instansi/kantor/perusahaan secara tetap dengan menerima upah/gaji baik berupa uang maupun barang. Buruh yang tidak mempunyai *business at your own risk and employing at least one paid worker/permanent worker.*
23. *A worker/employee/employee is a person who works for another person or institution/office/company permanently by receiving wages/salaries in the form of money or goods. Workers who do not have a permanent employer are not classified as workers/employees but as independent workers. A person is considered a permanent employer if he has 1 (one) same employer (person/household) in the last month, specifically in the building sector. The limit is three months. There may be more than one if the employer is an agency/institution.*
  24. *A casual worker is someone who works for another person/ employer/institution that is not permanent (more than one employer in the last month) in an agricultural business, either in the form of a household business or not a household business, or in non-agriculture based on remuneration by receiving wages or rewards in the form of money or goods, and either with a payment system.*
  25. *An unpaid worker is a person who works to help a business to earn income/benefit by a member of the household or a non-household member without receiving a wage/ salary in the form of money or goods.*

majikan tetap, tidak digolongkan sebagai buruh/karyawan, tetapi sebagai pekerja bebas. Seseorang dianggap memiliki majikan tetap jika memiliki 1 (satu) majikan (orang/rumah tangga) yang sama dalam sebulan terakhir, khusus pada sektor bangunan batasannya tiga bulan. Apabila majikannya instansi/lembaga, boleh lebih dari satu.

24. Pekerja bebas adalah seseorang yang bekerja pada orang lain/majikan/institusi yang tidak tetap (lebih dari 1 majikan dalam sebulan terakhir) di usaha pertanian baik berupa usaha rumah tangga maupun bukan usaha rumah tangga, ataupun di nonpertanian atas dasar balas jasa dengan menerima upah atau imbalan baik berupa uang maupun barang, dan baik dengan sistem pembayaran
25. Pekerja tak dibayar adalah seseorang yang bekerja membantu usaha untuk memperoleh penghasilan/keuntungan yang dilakukan oleh salah seorang anggota rumah tangga atau bukan anggota rumah tangga tanpa mendapat upah/gaji baik berupa uang maupun barang.

**ULASAN**

Jumlah Penduduk Kabupaten Waropen pada tahun 2021 sebanyak 36.200 jiwa. Rasio jenis kelamin di Kabupaten Waropen pada tahun 2021 sebesar 112,15 yang berarti dari 100 penduduk perempuan, terdapat sekitar 112 sampai dengan 113 penduduk laki-laki.

Secara rata-rata, kepadatan penduduk di Kabupaten Waropen adalah sebesar 3,34 yang berarti secara rata-rata untuk setiap satu km<sup>2</sup> wilayah Kabupaten Waropen ditempati oleh 3 sampai dengan 4 orang penduduk.

Berdasarkan hasil Survei Angkatan Kerja Nasional (SAKERNAS) pada tahun 2021 jumlah penduduk berumur 15 tahun keatas di Provinsi Papua ada sebanyak 23.870 orang. Dirinci menurut kegiatan seminggu yang lalu, ada sebanyak 13.461 orang yang termasuk dalam angkatan kerja sedang sisanya sebanyak 10.409 orang merupakan kategori bukan angkatan kerja.

**DESCRIPTION**

*The population of Waropen Regency in 2021 is 36,200 people. The sex ratio in Waropen Regency in 2021 is 112.15, which means that from 100 female residents, there are around 112 to 113 male residents.*

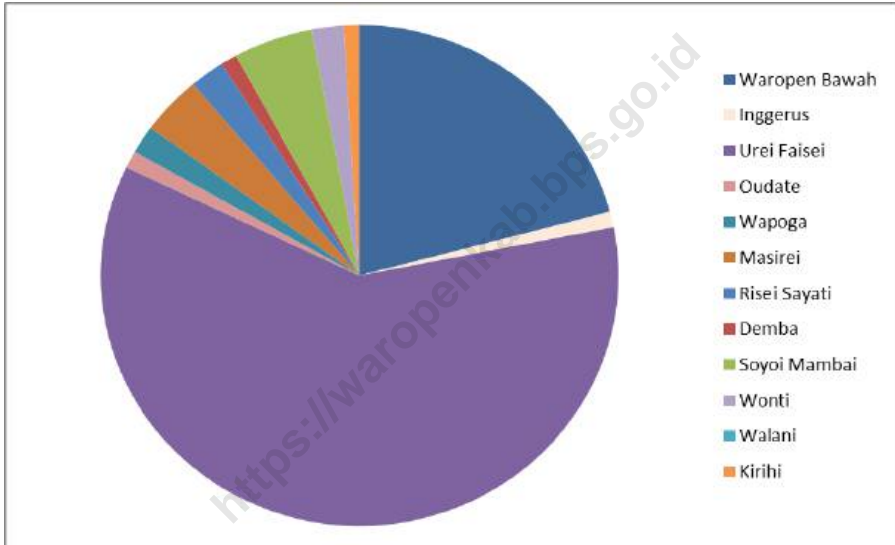
*On average, the population density in Waropen Regency is 3.34, which means that every one km<sup>2</sup> of Waropen Regency area is occupied by 3 to 4 residents.*

*Based on the results of the National Labor Force Survey (SAKERNAS) in 2021, the population aged 15 years and over in Papua Province is 23,870 people.*

*According to activities a week ago, there were as many as 13,461 people included in the workforce, while the remaining 10,409 people were in the non-labour force category.*

**Gambar** 3.1  
**Figures**

**Persentase Penduduk Menurut Kecamatan di Kabupaten Waropen, 2021**  
*Percentage of Population by Subdistrict in Waropen Regency, 2021*

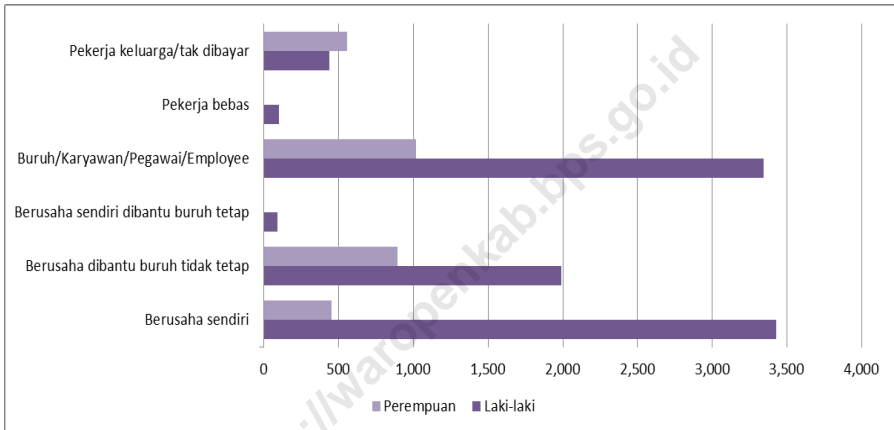


Sumber/Source: Dinas Kependudukan dan Pencatatan Sipil Kabupaten Waropen/Population and Civil Registration Agency Waropen

**Gambar** 3.2  
**Figures**

**Jumlah Penduduk Berumur 15 Tahun Ke Atas yang Bekerja Selama Seminggu yang Lalu Menurut Status Pekerjaan Utama dan Jenis Kelamin di Kabupaten Waropen, 2021**

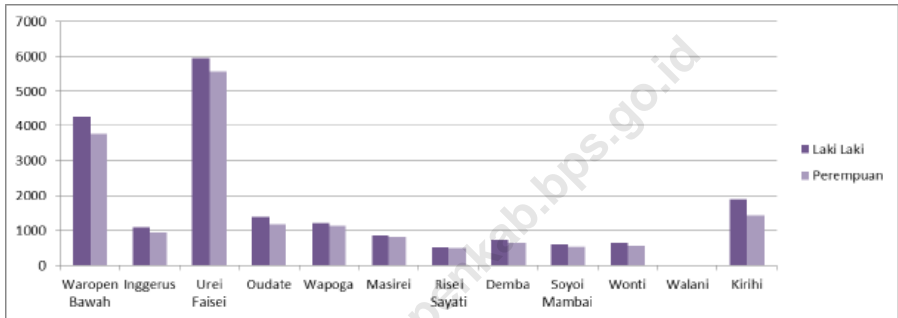
*Population 15 Years of Age and Over who Worked During The Previous Week by Main Employment Status and Gender in Waropen Regency, 2021*



Sumber/Source: BPS, Survei Angkatan Kerja Nasional (Sakernas) Agustus/BPS-Statistics Indonesia, August National Labor Force Survey

**Gambar** 3.3  
**Figures**

**Jumlah Penduduk Menurut Jenis Kelamin dan Kecamatan di Kabupaten Waropen, 2021**  
*Population by Gender and Subdistrict in Waropen Regency, 2021*

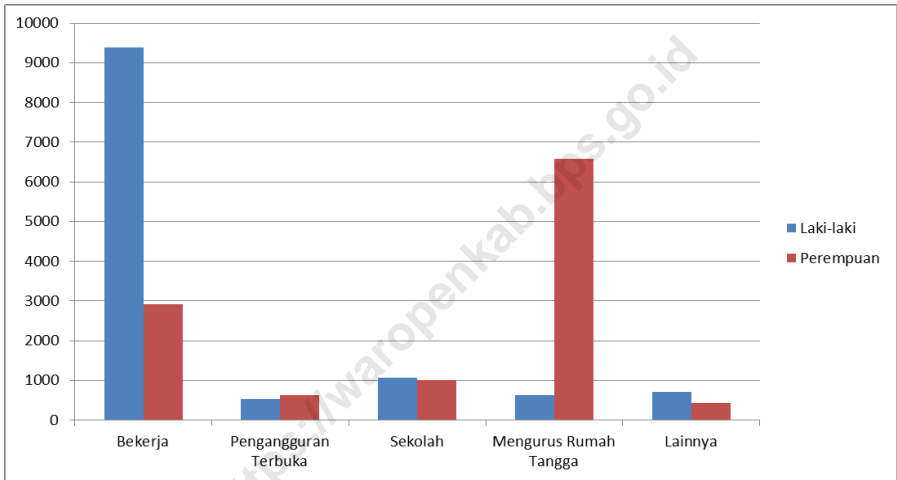


Sumber/Source: Dinas Kependudukan dan Pencatatan Sipil Kabupaten Waropen/Population and Civil Registration Agency Waropen



**Gambar** 3.4  
**Figures**

**Jumlah Penduduk Berumur 15 Tahun Keatas Menurut Jenis Kegiatan Selama Seminggu yang Lalu dan Jenis Kelamin di Kabupaten Waropen, 2021**  
**Population Aged 15 Years and Over by Type of Activity During The Previous Week and Gender in Waropen Regency, 2021**



Sumber/Source: BPS, Survei Angkatan Kerja Nasional (Sakernas) Agustus/BPS-Statistics Indonesia, August National Labor Force Survey

### 3.1 PENDUDUK POPULATION

**Tabel 3.1.1** Penduduk, Laju Pertumbuhan Penduduk per Tahun, Distribusi Persentase Penduduk, Kepadatan Penduduk, Rasio Jenis Kelamin Penduduk Menurut Kecamatan di Kabupaten Waropen, 2021  
*Population, Annual Population Growth Rate, Percentage Distribution of Population, Population Density, and Population Sex Ratio by Subdistrict in Waropen Regency, 2021*

Kecamatan Subdistrict	Penduduk (ribu) Population (thousand)	Laju Pertumbuhan Penduduk per Tahun 2020–2021 Annual Population Growth Rate (%) 2020–2021
(1)	(2)	(3)
Waropen Bawah	8,05	...
Inggerus	2,06	...
Urei Faisei	11,50	...
Oudate	2,56	...
Wapoga	2,35	...
Masirei	1,65	...
Risei Sayati	0,99	...
Demba	1,38	...
Soyoi Mambai	1,13	...
Wonti	1,21	...
Walani	0,00	...
Kirihi	3,32	...
<b>Waropen</b>	<b>36,20</b>	<b>...</b>

Lanjutan Tabel/*Continued Table* 3.1.1

Kecamatan <i>Subdistrict</i>	Persentase Penduduk <i>Percentage of Total Population</i>	Kepadatan Penduduk per km <sup>2</sup> <i>Population Density per sq.km</i>
(1)	(7)	(8)
Waropen Bawah	22,22	30,40
Inggerus	5,68	1,47
Urei Faisei	31,77	87,61
Oudate	7,08	1,62
Wapoga	6,48	2,65
Masirei	4,56	5,56
Risei Sayati	2,75	3,18
Demba	3,82	1,47
Soyoi Mambai	3,13	7,19
Wonti	3,33	2,91
Walani	0,00	0,00
Kirihi	9,17	1,43
<b>Waropen</b>	<b>100,00</b>	<b>3,34</b>

Lanjutan Tabel/*Continued Table* 3.1.1

Kecamatan <i>Subdistrict</i>	Rasio Jenis Kelamin <i>Population Sex Ratio</i>
(1)	(11)
Waropen Bawah	112,55
Inggerus	114,29
Urei Faisei	106,63
Oudate	118,40
Wapoga	107,98
Masirei	106,24
Risei Sayati	107,52
Demba	114,60
Soyoi Mambai	113,96
Wonti	113,83
Walani	-
Kirihi	131,75
<b>Waropen</b>	<b>112,15</b>

Sumber/*Source*: Dinas Kependudukan dan Pencatatan Sipil Kabupaten Waropen/*Population and Civil Registration Agency Waropen*

**Tabel**  
**Table** 3.1.2

**Jumlah Penduduk Menurut Kelompok Umur dan Jenis Kelamin di Kabupaten Waropen, 2021**  
*Population by Age Groups and Gender in Waropen Regency, 2021*

Kelompok Umur <i>Age Groups</i>	Jenis Kelamin/Sex		
	Laki-Laki <i>Male</i>	Perempuan <i>Female</i>	Jumlah <i>Total</i>
(1)	(2)	(3)	(4)
0-4	585	751	1.336
5-9	1.415	1.306	2.721
10-14	2.008	1.445	3.453
15-19	1.902	1.451	3.353
20-24	1.928	1.566	3.494
25-29	1.828	1.530	3.358
30-34	1.603	1.512	3.115
35-39	1.389	1.252	2.641
40-44	1.099	1.693	2.792
45-49	1.511	1.162	2.673
50-54	1.234	969	2.203
55-59	854	756	1.610
60-64	723	601	1.324
65-69	404	410	814
70-74	270	246	516
75+	384	413	797
<b>Waropen</b>	<b>19.137</b>	<b>17.063</b>	<b>36.200</b>

Sumber/Source: Dinas Kependudukan dan Pencatatan Sipil Kabupaten Waropen/Population and Civil Registration Agency Waropen

### 3.2 KETENAGAKERJAAN EMPLOYMENT

**Tabel 3.2.1** Jumlah Penduduk Berumur 15 Tahun Keatas Menurut Jenis Kegiatan Selama Seminggu yang Lalu dan Jenis Kelamin di Kabupaten Waropen, 2021  
*Population Aged 15 Years and Over by Type of Activity During The Previous Week and Gender in Waropen Regency, 2021*

Kegiatan Utama <i>Main Activity</i>	Jenis Kelamin/Sex		
	Laki-Laki <i>Male</i>	Perempuan <i>Female</i>	Laki-Laki+ Perempuan <i>Male+Female</i>
(1)	(2)	(3)	(4)
<b>I. Angkatan Kerja/Economically Active</b>			
1. Bekerja/ <i>Working</i>	9.392	2.917	12.309
2. Pengangguran Terbuka/ <i>Unemployment</i>	521	631	1.152
<b>II. Bukan Angkatan Kerja/Not Economically Active</b>			0
1. Sekolah/ <i>Attending School</i>	1.075	1.006	2.081
2. Mengurus Rumah Tangga/ <i>Housekeeping</i>	633	6.575	7.208
3. Lainnya/ <i>Others</i>	697	423	1.120
<b>Jumlah/Total</b>	12.318	11.552	23.870

Sumber/Source: BPS, Survei Angkatan Kerja Nasional (Sakernas) Agustus/BPS-Statistics Indonesia, August National Labor Force Survey

**Tabel** 3.2.2  
**Table**

**Penduduk Berumur 15 Tahun ke Atas Menurut Pendidikan Tertinggi yang Ditamatkan dan Jenis Kegiatan Selama Seminggu yang Lalu di Kabupaten Waropen, 2021**  
*Population 15 Years of Age and Over by Educational Attainment and Type of Activity During the Previous Week in Waropen Regency, 2021*

Pendidikan Tertinggi yang Ditamatkan <sup>1</sup> Educational Attainment <sup>1</sup>	Angkatan Kerja/Economically Active			Persentase Bekerja terhadap Angkatan Kerja Percentage of Working to Economically Active
	Bekerja Working	Pengangguran <sup>2</sup> Unemployment <sup>2</sup>	Jumlah Angkatan Kerja Total of Economically Active	
(1)	(2)	(3)	(4)	(5)
0	4.164	262	4.426	94,08
1	1.860	316	2.176	85,48
2	4.346	386	4.732	91,84
3	1.939	188	2.127	91,16
<b>Jumlah/Total</b>	12.309	1.152	13.461	91,44

Lanjutan Tabel/Continued Table 3.2.2

Pendidikan Tertinggi yang Ditamatkan <sup>1</sup> Educational Attainment <sup>1</sup>	Bukan Angkatan Kerja Not Economically Active	Jumlah Total	Persentase Angkatan Kerja terhadap Penduduk Usia Kerja Percentage of Economically Active to Working Age Population
(1)	(6)	(7)	(8)
0	4.942	9.368	47,25
1	2.384	4.560	47,72
2	2.778	7.510	63,01
3	305	2.432	87,46
<b>Jumlah/Total</b>	10.409	23.870	56,39

- Catatan/Note: <sup>1</sup> 0. ≤ Sekolah Dasar (SD)/≤ Primary School  
 1. Sekolah Menengah Pertama/Junior High School  
 2. Sekolah Menengah Atas/Senior High School  
 3. Perguruan Tinggi/Collage

Sumber/Source: BPS, Survei Angkatan Kerja Nasional (Sakernas) Agustus/BPS-Statistics Indonesia, August National Labor Force Survey



**Tabel**  
**Table** 3.2.3

**Penduduk Berumur 15 Tahun Ke Atas yang Bekerja Selama Seminggu yang Lalu Menurut Status Pekerjaan Utama dan Jenis Kelamin di Kabupaten Waropen, 2021**  
*Population 15 Years of Age and Over who Worked During The Previous Week by Main Employment Status and Gender in Waropen Regency, 2021*

<b>Status Pekerjaan Utama</b> <i>Main Employment Status</i>	<b>Laki-Laki</b> <i>Male</i>	<b>Perempuan</b> <i>Female</i>	<b>Jumlah</b> <i>Total</i>
(1)	(2)	(3)	(4)
Berusaha sendiri <i>Own account worker</i>	3.427	454	3.881
Berusaha dibantu buruh tidak tetap/buruh tidak dibayar <i>Employer assisted by temporary worker/unpaid worker</i>	1.990	892	2.882
Berusaha dibantu buruh tetap/buruh dibayar <i>Employer assisted by permanent worker/paid worker</i>	89	0	89
Buruh/Karyawan/Pegawai/Employee	3.345	1.016	4.361
Pekerja bebas <i>Casual worker</i>	102	0	102
Pekerja keluarga/tak dibayar <i>Family worker/unpaid worker</i>	439	555	994
<b>Jumlah/Total</b>	<b>9.392</b>	<b>2.197</b>	<b>12.309</b>

Sumber/Source: BPS, Survei Angkatan Kerja Nasional (Sakernas) Agustus/BPS-Statistics Indonesia, August National Labor Force Survey



# 04

## SOSIAL DAN KESEJAHTERAAN RAKYAT SOCIAL AND WELFARE

### SEKOLAH/SCHOOLS



1 TAMAN KANAK-KANAK  
KINDERGARTEN

52 SEKOLAH DASAR  
PRIMARI SCHOOL

17 SEKOLAH MENENGAH PERTAMA  
JUNIOR HIGH SCHOOL

4 SEKOLAH MENENGAH ATAS  
SENIOR HIGH SCHOOL

### TEMPAT PERIBADATAN/PLACE OF WORSHIP

MASJID  
MOSQUE 12

GEREJA PROTESTAN  
PROTESTANT CHURCH 178

GEREJA KATOLIK  
CATHOLIC CHURCH 3





**PENJELASAN TEKNIS**

1. Tidak/belum pernah sekolah adalah mereka yang tidak pernah atau belum pernah terdaftar dan tidak pernah atau belum pernah aktif mengikuti pendidikan di suatu jenjang pendidikan formal. Termasuk juga yang tamat/belum tamat taman kanak-kanak tetapi tidak melanjutkan ke sekolah dasar.
2. Masih bersekolah adalah mereka yang terdaftar dan aktif mengikuti pendidikan formal dan nonformal (Paket A, B, atau C), baik pendidikan dasar, menengah maupun pendidikan tinggi. Bagi mahasiswa yang sedang cuti dianggap masih bersekolah.
3. Tidak bersekolah lagi adalah mereka yang pernah terdaftar dan aktif mengikuti pendidikan di suatu jenjang pendidikan formal dan nonformal (Paket A, B, atau C), tetapi pada saat pencacahan tidak lagi terdaftar dan tidak aktif mengikuti pendidikan.
4. Tamat sekolah adalah menyelesaikan pelajaran yang ditandai dengan lulus ujian akhir pada kelas atau tingkat terakhir suatu jenjang pendidikan di sekolah negeri maupun swasta dengan mendapatkan tanda tamat belajar/ijazah. Seseorang yang belum mengikuti pelajaran pada kelas tertinggi tetapi telah mengikuti ujian akhir dan lulus dianggap tamat sekolah.

**TECHNICAL NOTES**

1. *No/never been to school are those who never have or have been registered and never have or have never been actively participating in education at a formal education level. This category includes those who have graduated/not finished kindergarten but did not continue primary school.*
2. *Still in school are registered and actively participating in formal and non-formal education (Package A, B, or C), both primary, secondary and higher education. Students who are on leave are considered still in school.*
3. *No longer in school are those who have been registered and actively participate in education at a level of formal and non-formal education (Package A, B, or C), but at the time of enumeration are no longer registered and are not actively participating in education.*
4. *Finishing school is completing a lesson marked by passing the final exam in the last class or level of an education level at a public or private school by getting a certificate of completion of study/diploma. A person who has not taken lessons in the highest class but has passed the final exam is considered to have graduated from school.*
5. *Education pathways in Indonesia consist of 1) formal education, 2) non-formal education, and 3) informal education, the three of*

5. Jalur Pendidikan di Indonesia terdiri atas 1) pendidikan formal, 2) pendidikan nonformal, dan 3) pendidikan informal yang ketiganya dapat saling melengkapi dan memperkaya (Undang-Undang No. 20 Tahun 2014 tentang Sistem Pendidikan Nasional).
6. Jenjang Pendidikan Formal terdiri atas pendidikan dasar, pendidikan menengah, dan pendidikan tinggi. Jenis pendidikan yang diajarkan mencakup pendidikan umum, kejuruan, akademik, profesi, vokasi, keagamaan, dan khusus.
7. Rumah Sakit adalah tempat pemeriksaan dan perawatan kesehatan, biasanya berada di bawah pengawasan dokter/tenaga medis, yang melayani penderita yang sakit untuk berobat rawat jalan atau rawat inap.
8. Rumah Sakit Bersalin adalah rumah sakit khusus untuk persalinan, dilengkapi pelayanan spesialis pemeriksaan kehamilan, persalinan, rawat inap dan rawat jalan ibu dan anak yang berada di bawah pengawasan dokter spesialis kandungan.
9. Rumah Bersalin adalah sarana pelayanan kesehatan dengan izin sebagai rumah bersalin, dilengkapi pelayanan pemeriksaan kehamilan, persalinan serta pemeriksaan ibu dan anak yang berada di bawah *which can complement and enrich each other (Law No. 20 of 2014 concerning the National Education System).*
6. *Formal education consists of primary education, secondary education, and higher education. The types of education taught include general, vocational, academic, professional, vocational, religious, and unique education.*
7. *Hospital is a place for medical examination and treatment, usually under the supervision of a doctor/medical worker, who serves sick patients for outpatient or inpatient treatment.*
8. *Maternity Hospital is a particular hospital for childbirth, equipped with specialist services for antenatal care, childbirth, inpatient and outpatient care for mothers and children under the supervision of an obstetrician.*
9. *Maternity Home is a health service facility with a license as a maternity home, equipped with services for antenatal care, delivery and examination of mothers and children under the supervision of a senior midwife.*
10. *A polyclinic is a health facility used for outpatient services, usually under the supervision of doctors/medical personnel.*
11. *Puskesmas (Community Health Center) is a technical implementing unit of the district/city health service, which has the primary function of a first-level health*

- pengawasan bidan senior.
10. Poliklinik adalah sarana kesehatan yang dipakai untuk pelayanan berobat jalan, biasanya berada di bawah pengawasan dokter/tenaga medis.
  11. Puskesmas (Pusat Kesehatan Masyarakat) adalah unit pelaksana teknis dinas kesehatan kabupaten/kota yang mempunyai fungsi utama sebagai penyelenggara pelayanan kesehatan tingkat pertama. Wilayah kerja puskesmas maksimal adalah satu kecamatan dan untuk dapat menjangkau wilayah kerjanya, puskesmas mempunyai jaringan pelayanan yang meliputi unit Puskesmas Pembantu (Pustu), unit Puskesmas Keliling (Puskel), dan unit bidan desa/komunitas (Peraturan Menteri Kesehatan RI No. 75 Tahun 2015 Tentang Pusat Kesehatan Masyarakat).
  12. Apotek adalah suatu tempat tertentu yang digunakan untuk melakukan pekerjaan kefarmasian, dan penyaluran/penjualan obat atau bahan farmasi dan perbekalan kesehatan lainnya kepada masyarakat yang dikelola oleh tenaga apoteker (Peraturan Menteri Kesehatan RI No. 1332 Tahun 2002 Tentang Perubahan Atas Peraturan Menteri Kesehatan RI No. 922/MENKES/PER/X/1993 Tentang Ketentuan dan Tata Cara Pemberian Izin Apotek).
  13. Badan Pusat Statistik (BPS) pertama kali melakukan *service provider*. The maximum working area of a puskesmas is one sub-district, and to be able to reach its working area, the puskesmas has a service network that includes a sub-health centre unit (Pustu), a mobile health centre unit (Puskel), and a village/community midwife unit (Regulation of the Minister of Health of the Republic of Indonesia No. 75 of 2015 About the Community Health Center).
  12. A pharmacy is a particular place used to carry out pharmaceutical work and distribution/sale of drugs or pharmaceutical materials and other health supplies to the public managed by pharmacists (Regulation of the Minister of Health of the Republic of Indonesia No. 1332 of 2002 concerning Amendments to Regulation of the Minister of Health of the Republic of Indonesia No. 922/MENKES/PER/X/1993 concerning Provisions and Procedures for Granting Pharmacy Permits).
  13. The Central Statistics Agency (BPS) first calculated the number and percentage of poor people in 1984. The calculation of the number and percentage of poor people covers 1976–1981. The primary data used is the National Socio-Economic Survey (Susenas) Consumption Module. Since then, every three years. BPS routinely publishes data on the number and percentage of poor people presented by urban and rural areas.

penghitungan jumlah dan persentase penduduk miskin pada tahun 1984. Penghitungan jumlah dan persentase penduduk miskin mencakup periode 1976–1981. Data dasar yang digunakan adalah Survei Sosial Ekonomi Nasional (Susenas) Modul Konsumsi. Sejak itu, setiap tiga tahun sekali. BPS secara rutin mengeluarkan data jumlah dan persentase penduduk miskin yang disajikan menurut daerah perkotaan dan perdesaan.

14. Untuk mengukur kemiskinan, BPS menggunakan konsep kemampuan memenuhi kebutuhan dasar (basic needs approach). Dengan pendekatan ini, kemiskinan dipandang sebagai ketidakmampuan dari sisi ekonomi untuk memenuhi kebutuhan dasar makanan dan bukan makanan yang diukur dari sisi pengeluaran. Metode yang digunakan adalah menghitung Garis Kemiskinan (GK), yang terdiri dari dua komponen yaitu Garis Kemiskinan Makanan (GKM) dan Garis Kemiskinan Non Makanan (GKNM). Penghitungan Garis Kemiskinan dilakukan secara terpisah untuk daerah perkotaan dan perdesaan.
15. Penduduk miskin adalah penduduk yang memiliki rata-rata pengeluaran per kapita per bulan di bawah Garis Kemiskinan.
16. Garis Kemiskinan Makanan (GKM) merupakan nilai pengeluaran
  14. *To measure poverty, BPS uses the concept of the ability to meet basic needs (basic needs approach). With this approach, poverty is seen as an economic inability to meet basic food and non-food needs as measured from the expenditure side. The method used is to calculate the Poverty Line (GK), which consists of two components, namely the Food Poverty Line (GKM) and the Non-Food Poverty Line (GKNM). The calculation of the Poverty Line is carried out separately for urban and rural areas.*
  15. *The poor have an average monthly per capita expenditure below the Poverty Line.*
  16. *The Food Poverty Line (GKM) is the value of spending on minimum food needs, equivalent to 2,100 calories per capita per day. Non-Food Poverty Line (GKNM) is the minimum need for housing, clothing, education, health, and other basic needs.*
  17. *The HeadCount Index (HCI-P0) is the percentage of the poor who are below the Poverty Line (GK).*
  18. *The Poverty Gap Index (Poverty Gap Index-P1) measures the average expenditure gap of each poor population towards the poverty line. The higher the index value, the higher the average population expenditure from the poverty line.*
  19. *The Poverty Severity Index (P2) provides an overview of the distribution of spending among the poor. The higher the index value,*



kebutuhan minimum makanan yang disetarakan dengan 2.100 kalori per kapita per hari. Garis Kemiskinan Non-Makanan (GKNM) adalah kebutuhan minimum untuk perumahan, sandang, pendidikan, kesehatan, dan kebutuhan dasar lainnya.

17. Head Count Index (HCI-P0) adalah persentase penduduk miskin yang berada di bawah Garis Kemiskinan (GK).
18. Indeks Kedalaman Kemiskinan (Poverty Gap Index-P1) merupakan ukuran rata-rata kesenjangan pengeluaran masing-masing penduduk miskin terhadap garis kemiskinan. Semakin tinggi nilai indeks, semakin jauh rata-rata pengeluaran penduduk dari garis kemiskinan.
19. Indeks Keparahan Kemiskinan (Poverty Severity Index-P2) memberikan gambaran mengenai penyebaran pengeluaran di antara penduduk miskin. Semakin tinggi nilai indeks, semakin tinggi ketimpangan pengeluaran di antara penduduk miskin.

*the higher the disparity in spending among the poor.*

<https://waropenkab.bps.go.id>

**ULASAN**

Menurut data dari Dinas Pendidikan dan Kementrian Agama, pada tahun 2021 Kabupaten Waropen memiliki 1 Taman Kanak-Kanak (TK), 1 Raudatul Athfal (RA), 52 Sekolah Dasar (SD), 2 Madrasah Ibtidaiyah (MI), 17 Sekolah Menengah Pertama (SMP), 1 Madrasah Tsanawiyah (MTs), 4 Sekolah Menengah Atas (SMA), 3 Sekolah Menengah Kejuruan (SMK), dan 1 Madrasah Aliyah (MA).

Tenaga Kesehatan pada kabupaten Waropen tahun 2021 terdiri dari 9 dokter, 128 perawat, 31 bidan, 2 tenaga kefarmasian, 8 tenaga kesehatan masyarakat, 3 tenaga kesehatan lingkungan, dan 5 tenaga gizi.

Pada tahun 2021 Garis Kemiskinan di Kabupaten Waropen mengalami peningkatan menjadi Rp. 731.467/kapita/bulan yang artinya jika seorang individu memiliki pendapatan selama sebulan dibawah Rp. 731.467 maka dikategorikan sebagai penduduk miskin. Persentase penduduk miskin di Kabupaten Waropen pada tahun 2021 mengalami peningkatan dibandingkan dengan tahun 2020 sebesar 0,31 persen.

**DESCRIPTION**

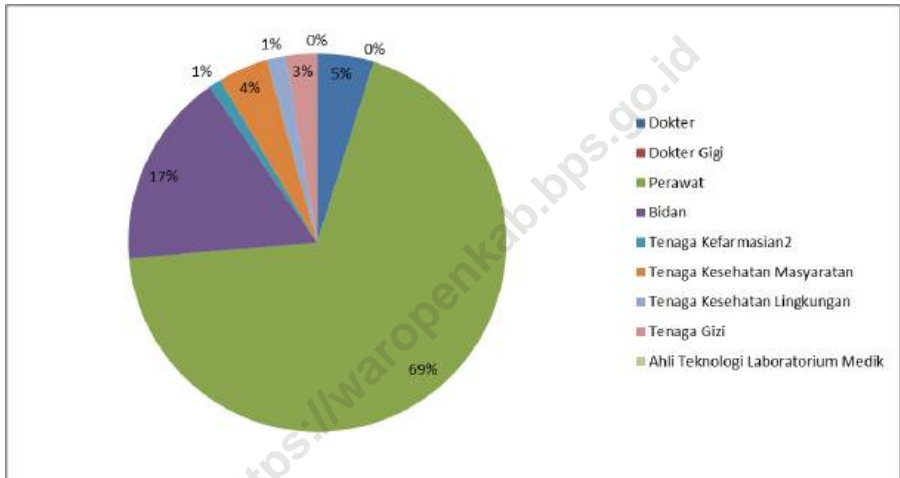
*According to data from the Department of Education and the Ministry of Religion, in 2021, Waropen Regency will have 1 Kindergarten (TK), 1 Raudatul Athfal (RA), 52 Elementary Schools (SD), 2 Islamic Primary Schools (MI), 17 Junior High Schools (SMP), 1 Madrasah Tsanawiyah (MTs), 4 Senior High Schools (SMA), 3 Vocational High Schools (SMK), and 1 Madrasah Aliyah (MA).*

*Health workers in Waropen district in 2021 consist of 9 doctors, 128 nurses, 31 midwives, two pharmacists, eight community health workers, three environmental health workers, and five nutritionists.*

*In 2021 the Poverty Line in Waropen Regency had increased to Rp. 731,467/capita/month, which means if an individual has an income for a month below Rp. 731,467 then categorized as poor. The percentage of poor people in Waropen Regency in 2021 has increased compared to 2020 by 0.31 percent.*

**Gambar** 4.1  
**Figures**

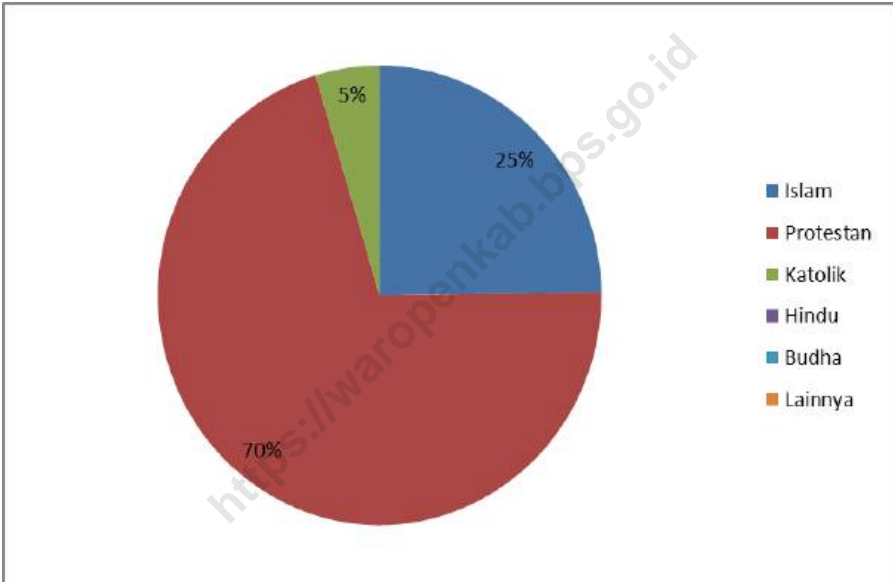
**Persentase Tenaga Kesehatan Menurut Kecamatan di Kabupaten Waropen, 2021**  
*Percentage of Health Human Resources by Subdistrict in Waropen Regency, 2021*



Sumber/Source: Dinas Kesehatan Kabupaten Waropen/Public Health Office of Waropen Regency

**Gambar** 4.2  
**Figures**

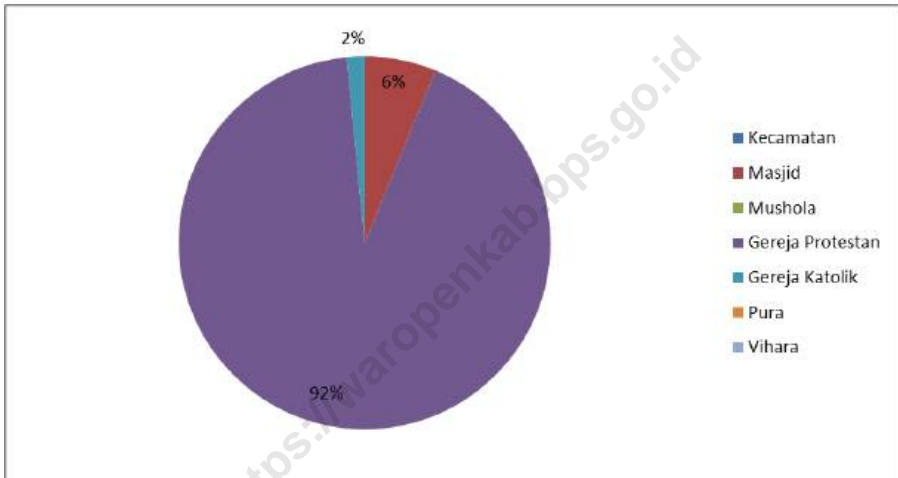
**Persentase Penduduk Menurut Agama yang Dianut di Kabupaten Waropen, 2021**  
*Percentage of Population by Religion in Waropen Regency, 2021*



Sumber/Source: Kementerian Agama Kabupaten Waropen/Ministry of Religious Affairs in Waropen Regency

**Gambar** 4.3  
**Figures**

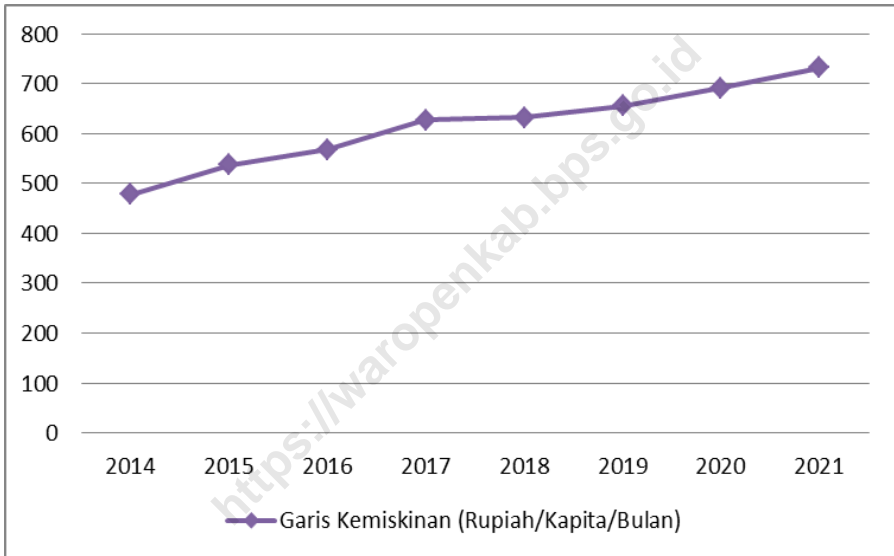
**Persentase Tempat Ibadah di Kabupaten Waropen, 2021**  
**Percentage of Places of Worship in Waropen Regency, 2021**



Sumber/Source: Dinas Kesehatan Kabupaten Waropen/Public Health Office of Waropen Regency

**Gambar** 4.4  
**Figures**

**Garis Kemiskinan di Kabupaten Waropen, 2014–2021**  
**Poverty Line in Waropen Regency, 2014–2021**



Sumber/Source: BPS, Survei Sosial Ekonomi Nasional Maret/BPS-Statistics Indonesia, March National Socioeconomic Survey

#### 4.1 PENDIDIKAN EDUCATION

**Tabel 4.1.1** Jumlah Sekolah, Guru, dan Murid Taman Kanak-Kanak (TK) di Bawah Kementerian Pendidikan dan Kebudayaan Menurut Kecamatan di Kabupaten Waropen, 2020/2021 dan 2021/2022  
*Number of Schools, Teachers, and Pupils in Kindergarten Under The Ministry of Education and Culture by Subdistrict in Waropen Regency, 2020/2021 and 2021/2022*

Kecamatan Subdistrict	Sekolah/Schools					
	Negeri/Public		Swasta/Private		Jumlah/Total	
	2020/2021	2021/2022	2020/2021	2021/2022	2020/2021	2021/2022
(1)	(2)	(3)	(4)	(5)	(6)	(7)
Waropen Bawah	-	-	-	1	-	1
Inggerus	-	-	-	-	-	-
Urei Faisei	1	-	-	-	1	-
Oudate	-	-	-	-	-	-
Wapoga	-	-	-	-	-	-
Masirei	-	-	-	-	-	-
Risei Sayati	-	-	-	-	-	-
Demba	-	-	-	-	-	-
Soyoi Mambai	-	-	-	-	-	-
Wonti	-	-	-	-	-	-
Walani	-	-	-	-	-	-
Kirihi	-	-	-	-	-	-
<b>Waropen</b>	<b>1</b>	<b>-</b>	<b>-</b>	<b>1</b>	<b>1</b>	<b>1</b>



Lanjutan Tabel/*Continued Table 4.1.1*

Kecamatan Subdistrict	Guru <sup>1</sup> /Teachers <sup>1</sup>					
	Negeri/ <i>Public</i>		Swasta/ <i>Private</i>		Jumlah/ <i>Total</i>	
	2020/2021	2021/2022	2020/2021	2021/2022	2020/2021	2021/2022
(1)	(8)	(9)	(10)	(11)	(12)	(13)
Waropen Bawah	–	–	–	5	–	5
Inggerus	–	–	–	-	–	-
Urei Faisei	8	–	–	-	8	-
Oudate	–	–	–	-	–	-
Wapoga	–	–	–	-	–	-
Masirei	–	–	–	-	–	-
Risei Sayati	–	–	–	-	–	-
Demba	–	–	–	-	–	-
Soyoi Mambai	–	–	–	-	–	-
Wonti	–	–	–	-	–	-
Walani	–	–	–	-	–	-
Kirihi	–	–	–	-	–	-
<b>Waropen</b>	<b>8</b>	<b>–</b>	<b>–</b>	<b>5</b>	<b>8</b>	<b>5</b>

Lanjutan Tabel/*Continued Table 4.1.1*

Kecamatan Subdistrict	Murid/Students					
	Negeri/Public		Swasta/Private		Jumlah/Total	
	2020/2021	2021/2022	2020/2021	2021/2022	2020/2021	2021/2022
(1)	(14)	(15)	(16)	(17)	(18)	(19)
Waropen Bawah	–	–	–	18	–	18
Inggerus	–	–	–	–	–	–
Urei Faisei	18	–	–	–	18	–
Oudate	–	–	–	–	–	–
Wapoga	–	–	–	–	–	–
Masirei	–	–	–	–	–	–
Risei Sayati	–	–	–	–	–	–
Demba	–	–	–	–	–	–
Soyoi Mambai	–	–	–	–	–	–
Wonti	–	–	–	–	–	–
Walani	–	–	–	–	–	–
Kirihi	–	–	–	–	–	–
<b>Waropen</b>	<b>18</b>	<b>–</b>	<b>–</b>	<b>18</b>	<b>18</b>	<b>18</b>

Catatan/Note: <sup>1</sup> Jumlah guru termasuk kepala sekolah dan guru/The total of teachers including headmaster and teacher

Sumber/Source: Kementerian Pendidikan dan Kebudayaan, Data Semester Ganji/Ministry of Educations and Culture, Odd Semester Data

**Tabel**  
**Table** 4.1.2

**Jumlah Sekolah, Guru, dan Murid Raudatul Athfal (RA)  
di Bawah Kementerian Agama Menurut Kecamatan di  
Kabupaten Waropen, 2020/2021 dan 2021/2022**  
*Number of Schools, Teachers, and Pupils in Raudatul Athfal  
(RA) Under The Ministry of Religious Affairs by Subdistrict in  
Waropen Regency, 2020/2021 and 2021/2022*

Kecamatan Subdistrict	Sekolah/Schools		Guru/Teachers		Murid/Pupils	
	2020/2021	2021/2022	2020/2021	2021/2022	2020/2021	2021/2022
(1)	(2)	(3)	(4)	(5)	(6)	(7)
Waropen Bawah	...	-	...	-	...	-
Inggerus	...	-	...	-	...	-
Urei Faisei	...	1	...	6	...	46
Oudate	...	-	...	-	...	-
Wapoga	...	-	...	-	...	-
Masirei	...	-	...	-	...	-
Risei Sayati	...	-	...	-	...	-
Demba	...	-	...	-	...	-
Soyoi Mambai	...	-	...	-	...	-
Wonti	...	-	...	-	...	-
Walani	...	-	...	-	...	-
Kirihi	...	-	...	-	...	-
<b>Waropen</b>	...	1	...	6	...	46

Sumber/Source: Kementerian Agama, Data Semester Ganjil/Ministry of Religious Affairs, Odd Semester Data

**Tabel 4.1.3**  
**Table**

**Jumlah Sekolah, Guru, dan Murid Sekolah Dasar (SD) di Bawah Kementerian Pendidikan dan Kebudayaan Menurut Kecamatan di Kabupaten Waropen, 2020/2021 dan 2021/2022**

***Number of Schools, Teachers, and Pupils in Primary Schools Under The Ministry of Education and Culture by Subdistrict in Waropen Regency, 2020/2021 and 2021/2022***

Kecamatan Subdistrict	Sekolah/Schools					
	Negeri/Public		Swasta/Private		Jumlah/Total	
	2020/2021	2021/2022	2020/2021	2021/2022	2020/2021	2021/2022
(1)	(2)	(3)	(4)	(5)	(6)	(7)
Waropen Bawah	4	4	2	2	6	6
Inggerus	5	5	1	1	6	6
Urei Faisei	5	5	4	4	9	9
Oudate	7	7	1	1	8	8
Wapoga	5	5	2	2	7	7
Masirei	2	2	4	4	6	6
Risei Sayati	3	3	1	1	4	4
Demba	5	5	-	-	5	5
Soyoi Mambai	-	-	-	-	-	-
Wonti	-	-	-	-	-	-
Walani	-	-	-	-	-	-
Kirihi	1	1	-	-	1	1
<b>Waropen</b>	<b>37</b>	<b>37</b>	<b>15</b>	<b>15</b>	<b>52</b>	<b>52</b>

Lanjutan Tabel/*Continued Table* 4.1.3

Kecamatan Subdistrict	Guru <sup>1</sup> /Teachers <sup>1</sup>					
	Negeri/Public		Swasta/Private		Jumlah/Total	
	2020/2021	2021/2022	2020/2021	2021/2022	2020/2021	2021/2022
(1)	(8)	(9)	(10)	(11)	(12)	(13)
Waropen Bawah	53	54	21	23	74	77
Inggerus	30	28	6	5	36	33
Urei Faisei	52	51	31	28	83	79
Oudate	35	39	2	2	37	41
Wapoga	20	26	8	10	28	36
Masirei	13	11	13	13	26	24
Risei Sayati	21	25	3	3	24	28
Demba	30	27	-	-	30	27
Soyoi Mambai	-	-	-	-	-	-
Wonti	-	-	-	-	-	-
Walani	-	-	-	-	-	-
Kirihi	5	5	-	-	5	5
<b>Waropen</b>	<b>259</b>	<b>266</b>	<b>84</b>	<b>84</b>	<b>343</b>	<b>350</b>

Lanjutan Tabel/*Continued Table 4.1.3*

Kecamatan Subdistrict	Murid/Students					
	Negeri/Public		Swasta/Private		Jumlah/Total	
	2020/2021	2021/2022	2020/2021	2021/2022	2020/2021	2021/2022
(1)	(14)	(15)	(16)	(17)	(18)	(19)
Waropen Bawah	641	593	306	296	947	889
Inggerus	283	266	39	32	322	298
Urei Faisei	776	802	405	341	1.181	1.143
Oudate	320	360	70	69	390	429
Wapoga	253	301	99	99	352	400
Masirei	61	55	206	250	267	305
Risei Sayati	272	253	56	66	328	319
Demba	313	312	-	-	313	312
Soyoi Mambai	-	-	-	-	-	-
Wonti	-	-	-	-	-	-
Walani	-	-	-	-	-	-
Kirihi	103	89	-	-	103	89
<b>Waropen</b>	<b>3.022</b>	<b>3.031</b>	<b>1.181</b>	<b>1.153</b>	<b>4.203</b>	<b>4.184</b>

Catatan/Note: <sup>1</sup> Jumlah guru termasuk kepala sekolah dan guru/*The total of teachers including headmaster and teacher*

Sumber/Source: Kementerian Pendidikan dan Kebudayaan, Data Semester Ganjil/*Ministry of Educations and Culture, Odd Semester Data*

**Tabel**  
**Table** 4.1.4

**Jumlah Sekolah, Guru, dan Murid Madrasah Ibtidaiyah (MI) di Bawah Kementerian Agama Menurut Kecamatan Menurut Kecamatan di Kabupaten Waropen, 2020/2021 dan 2021/2022**

***Number of Schools, Teachers, and Pupils in Madrasah Ibtidaiyah (MI) Under The Ministry of Religious Affairs by Subdistrict in Waropen Regency, 2020/2021 and 2021/2022***

Kecamatan Subdistrict	Sekolah/Schools					
	Negeri/Public		Swasta/Private		Jumlah/Total	
	2020/2021	2021/2022	2020/2021	2021/2022	2020/2021	2021/2022
(1)	(2)	(3)	(4)	(5)	(6)	(7)
Waropen Bawah	...	-	...	-	...	-
Inggerus	...	-	...	-	...	-
Urei Faisei	...	-	...	2	...	2
Oudate	...	-	...	-	...	-
Wapoga	...	-	...	-	...	-
Masirei	...	-	...	-	...	-
Risei Sayati	...	-	...	-	...	-
Demba	...	-	...	-	...	-
Soyoi Mambai	...	-	...	-	...	-
Wonti	...	-	...	-	...	-
Walani	...	-	...	-	...	-
Kirihi	...	-	...	-	...	-
<b>Waropen</b>	...	-	...	2	...	2

Lanjutan Tabel/*Continued Table* 4.1.4

Kecamatan Subdistrict	Guru/Teachers					
	Negeri/Public		Swasta/Private		Jumlah/Total	
	2020/2021	2021/2022	2020/2021	2021/2022	2020/2021	2021/2022
(1)	(8)	(9)	(10)	(11)	(12)	(13)
Waropen Bawah	...	-	...	-	...	-
Inggerus	...	-	...	-	...	-
Urei Faisei	...	-	...	16	...	16
Oudate	...	-	...	-	...	-
Wapoga	...	-	...	-	...	-
Masirei	...	-	...	-	...	-
Risei Sayati	...	-	...	-	...	-
Demba	...	-	...	-	...	-
Soyoi Mambai	...	-	...	-	...	-
Wonti	...	-	...	-	...	-
Walani	...	-	...	-	...	-
Kirihi	...	-	...	-	...	-
<b>Waropen</b>	...	-	...	16	...	16



Lanjutan Tabel/*Continued Table* 4.1.4

Kecamatan Subdistrict	Murid/Students					
	Negeri/Public		Swasta/Private		Jumlah/Total	
	2020/2021	2021/2022	2020/2021	2021/2022	2020/2021	2021/2022
(1)	(14)	(15)	(16)	(17)	(18)	(19)
Waropen Bawah	...	-	...	-	...	-
Inggerus	...	-	...	-	...	-
Urei Faisei	...	-	...	275	...	275
Oudate	...	-	...	-	...	-
Wapoga	...	-	...	-	...	-
Masirei	...	-	...	-	...	-
Risei Sayati	...	-	...	-	...	-
Demba	...	-	...	-	...	-
Soyoi Mambai	...	-	...	-	...	-
Wonti	...	-	...	-	...	-
Walani	...	-	...	-	...	-
Kirihi	...	-	...	-	...	-
<b>Waropen</b>	...	-	...	275	...	275

Sumber/*Source*: Kementerian Agama, Data Semester Ganjil/*Ministry of Religious Affairs, Odd Semester Data*

**Tabel**  
**Table** 4.1.5

**Jumlah Sekolah, Guru, dan Murid Sekolah Menengah Pertama (SMP) di Bawah Kementerian Pendidikan dan Kebudayaan Menurut Kecamatan di Kabupaten Waropen, 2020/2021 dan 2021/2022**  
**Number of Schools, Teachers, and Pupils in Junior High Schools Under The Ministry of Education and Culture by Subdistrict in Waropen Regency, 2020/2021 and 2021/2022**

Kecamatan Subdistrict	Sekolah/Schools					
	Negeri/Public		Swasta/Private		Jumlah/Total	
	2020/2021	2021/2022	2020/2021	2021/2022	2020/2021	2021/2022
(1)	(2)	(3)	(4)	(5)	(6)	(7)
Waropen Bawah	1	1	-	-	1	1
Inggerus	2	2	1	1	3	3
Urei Faisei	2	2	3	3	5	5
Oudate	2	2	-	-	2	2
Wapoga	2	2	-	-	2	2
Masirei	1	1	-	-	1	1
Risei Sayati	2	2	-	-	2	2
Demba	1	1	-	-	1	1
Soyoi Mambai	-	-	-	-	-	-
Wonti	-	-	-	-	-	-
Walani	-	-	-	-	-	-
Kirihi	-	-	-	-	-	-
<b>Waropen</b>	<b>13</b>	<b>13</b>	<b>4</b>	<b>4</b>	<b>17</b>	<b>17</b>

Lanjutan Tabel/*Continued Table* 4.1.5

Kecamatan Subdistrict	Guru <sup>1</sup> /Teachers <sup>1</sup>					
	Negeri/Public		Swasta/Private		Jumlah/Total	
	2020/2021	2021/2022	2020/2021	2021/2022	2020/2021	2021/2022
(1)	(8)	(9)	(10)	(11)	(12)	(13)
Waropen Bawah	31	27	-	-	31	27
Inggerus	18	15	9	8	27	23
Urei Faisei	45	42	28	21	73	63
Oudate	18	20	-	-	18	20
Wapoga	17	16	-	-	17	16
Masirei	8	12	-	-	8	12
Risei Sayati	12	9	-	-	12	9
Demba	4	4	-	-	4	4
Soyoi Mambai	-	-	-	-	-	-
Wonti	-	-	-	-	-	-
Walani	-	-	-	-	-	-
Kirihi	-	-	-	-	-	-
<b>Waropen</b>	<b>153</b>	<b>145</b>	<b>37</b>	<b>29</b>	<b>190</b>	<b>174</b>

Lanjutan Tabel/*Continued Table 4.1.5*

Kecamatan Subdistrict	Murid/Students					
	Negeri/Public		Swasta/Private		Jumlah/Total	
	2020/2021	2021/2022	2020/2021	2021/2022	2020/2021	2021/2022
(1)	(14)	(15)	(16)	(17)	(18)	(19)
Waropen Bawah	467	458	-	-	467	458
Inggerus	118	82	43	47	161	129
Urei Faisei	545	528	126	121	671	649
Oudate	109	103	-	-	109	103
Wapoga	106	146	-	-	106	146
Masirei	175	192	-	-	175	192
Risei Sayati	106	112	-	-	106	112
Demba	89	87	-	-	89	87
Soyoi Mambai	-	-	-	-	-	-
Wonti	-	-	-	-	-	-
Walani	-	-	-	-	-	-
Kirihi	-	-	-	-	-	-
<b>Waropen</b>	<b>1.715</b>	<b>1.708</b>	<b>169</b>	<b>168</b>	<b>1.884</b>	<b>1.876</b>

Catatan/Note: <sup>1</sup> Jumlah guru termasuk kepala sekolah dan guru/*The total of teachers including headmaster and teacher*

Sumber/Source: Kementerian Pendidikan dan Kebudayaan, Data Semester Ganjil/*Ministry of Educations and Culture, Odd Semester Data*

**Tabel**  
**Table** 4.1.6

**Jumlah Sekolah, Guru, dan Murid Madrasah Tsanawiyah (MTs) di Bawah Kementerian Agama Menurut Kecamatan di Kabupaten Waropen, 2020/2021 dan 2021/2022**  
**Number of Schools, Teachers, and Pupils in Madrasah Tsanawiyah (MTs) Under The Ministry of Religious Affairs by Subdistrict in Waropen Regency, 2020/2021 and 2021/2022**

Kecamatan Subdistrict	Sekolah/Schools					
	Negeri/Public		Swasta/Private		Jumlah/Total	
	2020/2021	2021/2022	2020/2021	2021/2022	2020/2021	2021/2022
(1)	(2)	(3)	(4)	(5)	(6)	(7)
Waropen Bawah	...	–	...	–	...	–
Inggerus	...	–	...	–	...	–
Urei Faisei	...	–	...	1	...	1
Oudate	...	–	...	–	...	–
Wapoga	...	–	...	–	...	–
Masirei	...	–	...	–	...	–
Risei Sayati	...	–	...	–	...	–
Demba	...	–	...	–	...	–
Soyoi Mambai	...	–	...	–	...	–
Wonti	...	–	...	–	...	–
Walani	...	–	...	–	...	–
Kirihi	...	–	...	–	...	–
<b>Waropen</b>	...	–	...	1	...	1

Lanjutan Tabel/Continued Table 4.1.6

Kecamatan Subdistrict	Guru/Teachers					
	Negeri/Public		Swasta/Private		Jumlah/Total	
	2020/2021	2021/2022	2020/2021	2021/2022	2020/2021	2021/2022
(1)	(8)	(9)	(10)	(11)	(12)	(13)
Waropen Bawah	...	–	...	–	...	–
Inggerus	...	–	...	–	...	–
Urei Faisei	...	–	...	13	...	13
Oudate	...	–	...	–	...	–
Wapoga	...	–	...	–	...	–
Masirei	...	–	...	–	...	–
Risei Sayati	...	–	...	–	...	–
Demba	...	–	...	–	...	–
Soyoi Mambai	...	–	...	–	...	–
Wonti	...	–	...	–	...	–
Walani	...	–	...	–	...	–
Kirihi	...	–	...	–	...	–
<b>Waropen</b>	...	–	...	13	...	13

Lanjutan Tabel/*Continued Table* 4.1.6

Kecamatan Subdistrict	Murid/Students					
	Negeri/Public		Swasta/Private		Jumlah/Total	
	2020/2021	2021/2022	2020/2021	2021/2022	2020/2021	2021/2022
(1)	(14)	(15)	(16)	(17)	(18)	(19)
Waropen Bawah	...	–	...	–	...	–
Inggerus	...	–	...	–	...	–
Urei Faisei	...	–	...	58	...	58
Oudate	...	–	...	–	...	–
Wapoga	...	–	...	–	...	–
Masirei	...	–	...	–	...	–
Risei Sayati	...	–	...	–	...	–
Demba	...	–	...	–	...	–
Soyoi Mambai	...	–	...	–	...	–
Wonti	...	–	...	–	...	–
Walani	...	–	...	–	...	–
Kirihi	...	–	...	–	...	–
<b>Waropen</b>	...	–	...	58	...	58

Catatan/Note: Data tidak tersedia/*Data is not available*

Sumber/Source: Kementerian Agama, Data Semester Ganjil/*Ministry of Religious Affairs, Odd Semester Data*

**Tabel**  
**Table 4.1.7**

**Jumlah Sekolah, Guru, dan Murid Sekolah Menengah Atas (SMA) di Bawah Kementerian Pendidikan dan Kebudayaan Menurut Kecamatan di Kabupaten Waropen, 2020/2021 dan 2021/2022**  
**Number of Schools, Teachers, and Pupils in Senior High Schools Under The Ministry of Education and Culture by Subdistrict in Waropen Regency, 2020/2021 and 2021/2022**

Kecamatan Subdistrict	Sekolah/Schools					
	Negeri/Public		Swasta/Private		Jumlah/Total	
	2020/2021	2021/2022	2020/2021	2021/2022	2020/2021	2021/2022
(1)	(2)	(3)	(4)	(5)	(6)	(7)
Waropen Bawah	1	1	-	-	1	1
Inggerus	-	-	-	-	-	-
Urei Faisei	1	1	2	2	3	3
Oudate	-	-	-	-	-	-
Wapoga	-	-	-	-	-	-
Masirei	-	-	-	-	-	-
Risei Sayati	-	-	-	-	-	-
Demba	-	-	-	-	-	-
Soyoi Mambai	-	-	-	-	-	-
Wonti	-	-	-	-	-	-
Walani	-	-	-	-	-	-
Kirihi	-	-	-	-	-	-
<b>Waropen</b>	<b>2</b>	<b>2</b>	<b>2</b>	<b>2</b>	<b>4</b>	<b>4</b>



Lanjutan Tabel/Continued Table 4.1.7

Kecamatan Subdistrict	Guru <sup>1</sup> /Teachers <sup>1</sup>					
	Negeri/Public		Swasta/Private		Jumlah/Total	
	2020/2021	2021/2022	2020/2021	2021/2022	2020/2021	2021/2022
(1)	(8)	(9)	(10)	(11)	(12)	(13)
Waropen Bawah	43	28	-	-	43	28
Inggerus	-	-	-	-	-	-
Urei Faisei	25	21	17	15	42	36
Oudate	-	-	-	-	-	-
Wapoga	-	-	-	-	-	-
Masirei	-	-	-	-	-	-
Risei Sayati	-	-	-	-	-	-
Demba	-	-	-	-	-	-
Soyoi Mambai	-	-	-	-	-	-
Wonti	-	-	-	-	-	-
Walani	-	-	-	-	-	-
Kirihi	-	-	-	-	-	-
<b>Waropen</b>	<b>68</b>	<b>49</b>	<b>17</b>	<b>15</b>	<b>85</b>	<b>64</b>

Lanjutan Tabel/Continued Table 4.1.7

Kecamatan Subdistrict	Murid/Students					
	Negeri/Public		Swasta/Private		Jumlah/Total	
	2020/2021	2021/2022	2020/2021	2021/2022	2020/2021	2021/2022
(1)	(14)	(15)	(16)	(17)	(18)	(19)
Waropen Bawah	561	579	-	-	561	579
Inggerus	-	-	-	-	-	-
Urei Faisei	316	386	91	71	407	457
Oudate	-	-	-	-	-	-
Wapoga	-	-	-	-	-	-
Masirei	-	-	-	-	-	-
Risei Sayati	-	-	-	-	-	-
Demba	-	-	-	-	-	-
Soyoi Mambai	-	-	-	-	-	-
Wonti	-	-	-	-	-	-
Walani	-	-	-	-	-	-
Kirihi	-	-	-	-	-	-
<b>Waropen</b>	<b>877</b>	<b>965</b>	<b>91</b>	<b>71</b>	<b>968</b>	<b>1.036</b>

Catatan/Note: <sup>1</sup> Jumlah guru termasuk kepala sekolah dan guru/The total of teachers including headmaster and teacher

Sumber/Source: Kementerian Pendidikan dan Kebudayaan, Data Semester Ganjil/Ministry of Educations and Culture, Odd Semester Data

**Tabel**  
**Table 4.1.8**

**Jumlah Sekolah, Guru, dan Murid Sekolah Menengah Kejuruan (SMK) di Bawah Kementerian Pendidikan dan Kebudayaan Menurut Kecamatan di Kabupaten Waropen, 2020/2021 dan 2021/2022**  
***Number of Schools, Teachers, and Pupils in Vocational High Schools Under The Ministry of Education and Culture by Subdistrict in Waropen Regency, 2020/2021 and 2021/2022***

Kecamatan Subdistrict	Sekolah/Schools					
	Negeri/Public		Swasta/Private		Jumlah/Total	
	2020/2021	2021/2022	2020/2021	2021/2022	2020/2021	2021/2022
(1)	(2)	(3)	(4)	(5)	(6)	(7)
Waropen Bawah	-	-	-	-	-	-
Inggerus	-	-	-	-	-	-
Urei Faisei	1	1	-	-	1	1
Oudate	-	-	-	-	-	-
Wapoga	1	1	-	-	1	1
Masirei	1	1	-	-	1	1
Risei Sayati	-	-	-	-	-	-
Demba	-	-	-	-	-	-
Soyoi Mambai	-	-	-	-	-	-
Wonti	-	-	-	-	-	-
Walani	-	-	-	-	-	-
Kirihi	-	-	-	-	-	-
<b>Waropen</b>	<b>3</b>	<b>3</b>	<b>-</b>	<b>-</b>	<b>3</b>	<b>3</b>

Lanjutan Tabel/Continued Table 4.1.8

Kecamatan Subdistrict	Guru <sup>1</sup> /Teachers <sup>1</sup>					
	Negeri/Public		Swasta/Private		Jumlah/Total	
	2020/2021	2021/2022	2020/2021	2021/2022	2020/2021	2021/2022
(1)	(8)	(9)	(10)	(11)	(12)	(13)
Waropen Bawah	-	-	-	-	-	-
Inggerus	-	-	-	-	-	-
Urei Faisei	18	19	-	-	18	19
Oudate	-	-	-	-	-	-
Wapoga	9	10	-	-	9	10
Masirei	13	10	-	-	13	10
Risei Sayati	-	-	-	-	-	-
Demba	-	-	-	-	-	-
Soyoi Mambai	-	-	-	-	-	-
Wonti	-	-	-	-	-	-
Walani	-	-	-	-	-	-
Kirihi	-	-	-	-	-	-
<b>Waropen</b>	<b>40</b>	<b>39</b>	<b>-</b>	<b>-</b>	<b>40</b>	<b>39</b>

Lanjutan Tabel/*Continued Table* 4.1.8

Kecamatan Subdistrict	Murid/Students					
	Negeri/Public		Swasta/Private		Jumlah/Total	
	2020/2021	2021/2022	2020/2021	2021/2022	2020/2021	2021/2022
(1)	(14)	(15)	(16)	(17)	(18)	(19)
Waropen Bawah	-	-	-	-	-	-
Inggerus	-	-	-	-	-	-
Urei Faisei	182	170	-	-	182	170
Oudate	-	-	-	-	-	-
Wapoga	87	88	-	-	87	88
Masirei	58	62	-	-	58	62
Risei Sayati	-	-	-	-	-	-
Demba	-	-	-	-	-	-
Soyoi Mambai	-	-	-	-	-	-
Wonti	-	-	-	-	-	-
Walani	-	-	-	-	-	-
Kirihi	-	-	-	-	-	-
<b>Waropen</b>	<b>327</b>	<b>320</b>	<b>-</b>	<b>-</b>	<b>327</b>	<b>320</b>

Catatan/*Note*: 1 Guru yang mengajar di 2 sekolah atau lebih dihitung di masing-masing sekolah. Jumlah guru termasuk kepala sekolah dan guru/*The teacher who taught in two schools or more counted in every school. The total of teachers including headmaster and teacher*

Sumber/*Source*: Kementerian Pendidikan dan Kebudayaan, Sistem Data Pokok Pendidikan, data semester ganjil laporan sampai dengan 2022/*Ministry of Educations and Culture, Basic Education Data System, odd semester report data up to 2022*

**Tabel**  
**Table 4.1.9**

**Jumlah Sekolah, Guru, dan Murid Madrasah Aliyah (MA) di Bawah Kementerian Agama Menurut Kecamatan di Kabupaten Waropen, 2020/2021 dan 2021/2022**  
**Number of Schools, Teachers, and Pupils in Madrasah Aliyah (MA) Under the Ministry of Religious Affairs by Subdistrict in Waropen Regency, 2020/2021 and 2021/2022**

Kecamatan Subdistrict	Sekolah/Schools					
	Negeri/Public		Swasta/Private		Jumlah/Total	
	2020/2021	2021/2022	2020/2021	2021/2022	2020/2021	2021/2022
(1)	(2)	(3)	(4)	(5)	(6)	(7)
Waropen Bawah	...	-	...	-	...	-
Inggerus	...	-	...	-	...	-
Urei Faisei	...	-	...	1	...	1
Oudate	...	-	...	-	...	-
Wapoga	...	-	...	-	...	-
Masirei	...	-	...	-	...	-
Risei Sayati	...	-	...	-	...	-
Demba	...	-	...	-	...	-
Soyoi Mambai	...	-	...	-	...	-
Wonti	...	-	...	-	...	-
Walani	...	-	...	-	...	-
Kirihi	...	-	...	-	...	-
<b>Waropen</b>	...	-	...	<b>1</b>	...	<b>1</b>

Lanjutan Tabel/*Continued Table* 4.1.9

Kecamatan Subdistrict	Guru/Teachers					
	Negeri/Public		Swasta/Private		Jumlah/Total	
	2020/2021	2021/2022	2020/2021	2021/2022	2020/2021	2021/2022
(1)	(8)	(9)	(10)	(11)	(12)	(13)
Waropen Bawah	...	-	...	-	...	-
Inggerus	...	-	...	-	...	-
Urei Faisei	...	-	...	7	...	7
Oudate	...	-	...	-	...	-
Wapoga	...	-	...	-	...	-
Masirei	...	-	...	-	...	-
Risei Sayati	...	-	...	-	...	-
Demba	...	-	...	-	...	-
Soyoi Mambai	...	-	...	-	...	-
Wonti	...	-	...	-	...	-
Walani	...	-	...	-	...	-
Kirihi	...	-	...	-	...	-
<b>Waropen</b>	...	-	...	<b>7</b>	...	<b>7</b>

Lanjutan Tabel/*Continued Table* 4.1.9

Kecamatan Subdistrict	Murid/Students					
	Negeri/Public		Swasta/Private		Jumlah/Total	
	2020/2021	2021/2022	2020/2021	2021/2022	2020/2021	2021/2022
(1)	(14)	(15)	(16)	(17)	(18)	(19)
Waropen Bawah	...	-	...	-	...	-
Inggerus	...	-	...	-	...	-
Urei Faisei	...	-	...	34	...	34
Oudate	...	-	...	-	...	-
Wapoga	...	-	...	-	...	-
Masirei	...	-	...	-	...	-
Risei Sayati	...	-	...	-	...	-
Demba	...	-	...	-	...	-
Soyoi Mambai	...	-	...	-	...	-
Wonti	...	-	...	-	...	-
Walani	...	-	...	-	...	-
Kirihi	...	-	...	-	...	-
<b>Waropen</b>	...	-	...	<b>34</b>	...	<b>34</b>

Sumber/*Source*: Kementerian Agama, Data Semester Ganjil/*Ministry of Religious Affairs, Odd Semester Data*



**Tabel**  
**Table** 4.1.10

**Jumlah Desa<sup>1</sup>/Kelurahan yang Memiliki Fasilitas Sekolah Menurut Kecamatan dan Tingkat Pendidikan di Kabupaten Waropen, 2019–2021**  
**Number of Villages<sup>1</sup>/Kelurahan Having Educational Facilities by Subdistrict and Educational Level in Waropen Regency, 2019–2021**

Kecamatan Subdistrict	SD Primary School		
	2019	2020	2021
(1)	(2)	(3)	(4)
Waropen Bawah	5	5	8
Inggerus	6	6	8
Urei Faisei	10	6	10
Oudate	8	5	9
Wapoga	7	3	8
Masirei	5	6	4
Risei Sayati	2	2	2
Demba	3	4	4
Soyoi Mambai	2	2	2
Wonti	2	2	3
Walani	-	-	-
Kirihi	1	1	1
<b>Waropen</b>	<b>51</b>	<b>42</b>	<b>59</b>

Lanjutan Tabel/*Continued Table* 4.1.10

Kecamatan Subdistrict	SMP Junior High School		
	2019	2020	2021
(1)	(5)	(6)	(7)
Waropen Bawah	1	1	1
Inggerus	2	3	2
Urei Faisei	5	3	5
Oudate	2	2	4
Wapoga	3	2	2
Masirei	1	3	1
Risei Sayati	1	1	1
Demba	-	1	1
Soyoi Mambai	1	1	1
Wonti	-	-	-
Walani	-	-	-
Kirihi	-	-	-
<b>Waropen</b>	<b>16</b>	<b>17</b>	<b>18</b>

Lanjutan Tabel/*Continued Table* 4.1.10

Kecamatan Subdistrict	SMA Senior High School		
	2019	2020	2021
(1)	(8)	(9)	(10)
Waropen Bawah	1	1	2
Inggerus	-	-	-
Urei Faisei	3	3	3
Oudate	-	-	-
Wapoga	-	-	-
Masirei	-	-	-
Risei Sayati	-	-	-
Demba	-	-	-
Soyoi Mambai	-	-	-
Wonti	-	-	-
Walani	-	-	-
Kirihi	-	-	-
<b>Waropen</b>	<b>4</b>	<b>4</b>	<b>5</b>

Lanjutan Tabel/*Continued Table* 4.1.10

Kecamatan Subdistrict	SMK Vocational School		
	2019	2020	2021
(1)	(11)	(12)	(13)
Waropen Bawah	-	-	-
Inggerus	-	-	-
Urei Faisei	1	1	1
Oudate	-	-	-
Wapoga	1	-	1
Masirei	1	2	1
Risei Sayati	-	-	-
Demba	-	-	-
Soyoi Mambai	-	-	-
Wonti	-	-	-
Walani	-	-	-
Kirihi	-	-	-
<b>Waropen</b>	<b>3</b>	<b>3</b>	<b>3</b>

Lanjutan Tabel/*Continued Table* 4.1.10

Kecamatan Subdistrict	Perguruan Tinggi University		
	2019	2020	2021
(1)	(14)	(15)	(16)
Waropen Bawah	-	-	-
Inggerus	-	-	-
Urei Faisei	1	1	-
Oudate	-	-	-
Wapoga	-	-	-
Masirei	-	-	-
Risei Sayati	-	-	-
Demba	-	-	-
Soyoi Mambai	-	-	-
Wonti	-	-	-
Walani	-	-	-
Kirihi	-	-	-
<b>Waropen</b>	<b>1</b>	<b>1</b>	<b>-</b>

Catatan/Note: <sup>1</sup> Desa pada tabel ini termasuk Unit Permukiman Transmigrasi (UPT) yang masih dibina oleh kementerian terkait dan nagari di Provinsi Sumatera Barat/Villages in this table include Transmigration Settlement Unit which is still fostered by the relevant ministries and the nagari in the Province of Sumatera Barat

Sumber/Source: BPS, Pendataan Potensi Desa (Podes)/ BPS-Statistics Indonesia, Village Potential Data Collection

**Tabel**  
**Table** 4.1.11**Angka Partisipasi Murni (APM) dan Angka Partisipasi Kasar (APK) Menurut Jenjang Pendidikan di Kabupaten Waropen, 2020 dan 2021**  
**Net Participation Rates and Gross Participation Rates by Educational Level in Waropen Regency, 2020 and 2021**

Jenjang Pendidikan Educational Level	Angka Partisipasi Murni (APM) Net Participation Rates		Angka Partisipasi Kasar (APK) Gross Participation Rates	
	2020	2021	2020	2021
(1)	(2)	(3)	(4)	(5)
SD/MI Elementary School	90,74	90,35	106,91	105,72
SMP/MTs Junior High School	73,76	73,48	96,96	95,15
SMA/SMK/MA Senior High School	60,72	59,59	98,2	101,69

Sumber/Source: BPS, Survei Sosial Ekonomi Nasional (Susenas)/BPS-Statistics Indonesia, National Socioeconomic Survey

**Tabel**  
**Table** 4.1.12

**Persentase Penduduk Berumur 15 Tahun ke Atas yang Melek Huruf Menurut Kelompok Umur di Kabupaten Waropen, 2020 dan 2021**  
*Percentage of Literate People Aged 15 Years and Over by Age Group in Waropen Regency, 2020 and 2021*

Kelompok Umur Age Group	2020	2021
(1)	(2)	(3)
15–19	99,85	...
20–24	98,82	...
25–29	94,45	...
30–34	99,36	...
35–39	98,68	...
40–44	98,51	...
45–49	96,63	...
50+	94,62	...
<b>Jumlah/Total</b>		
<b>15–24</b>	<b>99,34</b>	<b>...</b>
<b>15–44</b>	<b>98,38</b>	<b>...</b>
<b>15+</b>	<b>97,32</b>	<b>...</b>
<b>45+</b>	<b>95,11</b>	<b>...</b>

Sumber/Source: BPS, Survei Sosial Ekonomi Nasional (Susenas)/BPS-Statistics Indonesia, National Socioeconomic Survey

## 4.2 KESEHATAN HEALTH

**Tabel** 4.2.1 **Jumlah Desa<sup>1</sup>/Kelurahan Yang Memiliki Sarana Kesehatan Menurut Kecamatan di Kabupaten Waropen, 2019–2021**  
**Table** 4.2.1 **Number of Villages<sup>1</sup>/Kelurahan Having Health Facilities by Subdistrict in Waropen Regency, 2019–2021**

Kecamatan Subdistrict	Rumah Sakit Hospital		
	2019	2020	2021
(1)	(2)	(3)	(4)
Waropen Bawah	–	–	1
Inggerus	–	–	–
Urei Faisei	–	–	–
Oudate	–	–	–
Wapoga	–	–	–
Masirei	–	–	–
Risei Sayati	–	–	–
Demba	–	–	–
Soyoi Mambai	–	–	–
Wonti	–	–	–
Walani	–	–	–
Kirihi	–	–	–
<b>Waropen</b>	<b>–</b>	<b>–</b>	<b>1</b>



Lanjutan Tabel/*Continued Table 4.2.1*

Kecamatan <i>Subdistrict</i>	Rumah Sakit Bersalin <i>Maternity Hospital</i>		
	2019	2020	2021
(1)	(5)	(6)	(7)
Waropen Bawah	–	–	–
Inggerus	–	–	–
Urei Faisei	–	–	–
Oudate	–	–	–
Wapoga	–	–	–
Masirei	–	–	–
Risei Sayati	–	–	–
Demba	–	–	–
Soyoi Mambai	–	–	–
Wonti	–	–	–
Walani	–	–	–
Kirihi	–	–	–
<b>Waropen</b>	–	–	–

Lanjutan Tabel/*Continued Table 4.2.1*

Kecamatan Subdistrict	Poliklinik Polyclinic		
	2019	2020	2021
(1)	(8)	(9)	(10)
Waropen Bawah	1	1	–
Inggerus	–	–	–
Urei Faisei	–	–	–
Oudate	–	–	–
Wapoga	–	–	–
Masirei	–	–	–
Risei Sayati	–	–	–
Demba	–	–	–
Soyoi Mambai	–	–	–
Wonti	–	–	–
Walani	–	–	–
Kirihi	–	–	–
<b>Waropen</b>	<b>1</b>	<b>1</b>	<b>–</b>

Lanjutan Tabel/*Continued Table* 4.2.1

Kecamatan Subdistrict	Puskesmas Public Health Center		
	2019	2020	2021
(1)	(11)	(12)	(13)
Waropen Bawah	1	1	1
Inggerus	1	1	1
Urei Faisei	1	2	2
Oudate	1	1	1
Wapoga	–	–	–
Masirei	1	2	3
Risei Sayati	1	1	1
Demba	–	–	–
Soyoi Mambai	1	1	1
Wonti	1	–	1
Walani	–	–	–
Kirihi	–	1	1
<b>Waropen</b>	<b>8</b>	<b>10</b>	<b>12</b>

Lanjutan Tabel/*Continued Table 4.2.1*

Kecamatan Subdistrict	Puskesmas Pembantu Subsidiary of Public Health Center		
	2019	2020	2021
(1)	(14)	(15)	(16)
Waropen Bawah	1	1	1
Inggerus	5	5	5
Urei Faisei	-	-	-
Oudate	5	7	5
Wapoga	4	7	4
Masirei	2	2	1
Risei Sayati	1	2	1
Demba	2	2	2
Soyoi Mambai	2	4	2
Wonti	1	2	1
Walani	-	-	-
Kirihi	1	-	-
<b>Waropen</b>	<b>24</b>	<b>32</b>	<b>22</b>

Lanjutan Tabel/*Continued Table* 4.2.1

Kecamatan Subdistrict	Apotek Pharmacy		
	2019	2020	2021
(1)	(17)	(18)	(19)
Waropen Bawah	2	2	3
Inggerus	–	–	–
Urei Faisei	2	3	3
Oudate	–	–	–
Wapoga	–	–	–
Masirei	–	–	–
Risei Sayati	–	–	–
Demba	–	–	–
Soyoi Mambai	–	–	–
Wonti	–	–	–
Walani	–	–	–
Kirihi	–	–	–
<b>Waropen</b>	<b>4</b>	<b>5</b>	<b>6</b>

Catatan/Note: <sup>1</sup> Desa pada tabel ini termasuk Unit Permukiman Transmigrasi (UPT) yang masih dibina oleh kementerian terkait dan nagari di Provinsi Sumatera Barat/Villages in this table include Transmigration Settlement Unit which is still fostered by the relevant ministries and the nagari in the Province of Sumatera Barat

Sumber/Source: BPS, Pendataan Potensi Desa (Podes)/BPS-Statistics Indonesia, Village Potential Data Collecting

**Tabel 4.2.2** Jumlah Tenaga Kesehatan Menurut Kecamatan di Kabupaten Waropen, 2021  
**Table** *Number of Health Human Resources by Subdistrict in Waropen Regency, 2021*

Kecamatan Subdistrict	Dokter <sup>1</sup> Doctor <sup>1</sup>	Dokter Gigi <sup>2</sup> Dentist <sup>2</sup>	Perawat Nurse	Bidan Midwife	Tenaga kefarmasian Pharmacist
(1)	(2)	(3)	(4)	(5)	(6)
Waropen Bawah	4	-	37	10	2
Inggerus	1	-	8	2	-
Urei Faisei	4	-	37	10	-
Oudate	-	-	9	3	-
Wapoga	-	-	10	1	-
Masirei	-	-	14	3	-
Risei Sayati	-	-	3	1	-
Demba	-	-	6	1	-
Soyoi Mambai	-	-	1	-	-
Wonti	-	-	1	-	-
Walani	-	-	-	-	-
Kirihi	-	-	2	-	-
<b>Waropen</b>	<b>9</b>	<b>-</b>	<b>128</b>	<b>31</b>	<b>2</b>

Lanjutan Tabel/*Continued Table 4.2.2*

Kecamatan <i>Subdistrict</i>	Tenaga Kesehatan Masyarakat <i>Public Health worker</i>	Tenaga Kesehatan Lingkungan <i>Enviromental Health Worker</i>	Tenaga Gizi <i>Nutritionist</i>	Ahli Teknologi Laboratorium Medik <i>Medical Laboratory Technician</i>
(1)	(7)	(8)	(9)	(10)
Waropen Bawah	1	1	2	-
Inggerus	-	1	-	-
Urei Faisei	4	1	3	-
Oudate	1	-	-	-
Wapoga	-	-	-	-
Masirei	1	-	-	-
Risei Sayati	-	-	-	-
Demba	1	-	-	-
Soyoi Mambai	-	-	-	-
Wonti	-	-	-	-
Walani	-	-	-	-
Kirihi	-	-	-	-
<b>Waropen</b>	<b>8</b>	<b>3</b>	<b>5</b>	<b>-</b>

Catatan/*Note*: <sup>1</sup> Dokter dalam tabel ini termasuk dokter spesialis (selain spesialis gigi) dan dokter umum/*Doctor in this table include medical specialist (exclude dentist specialist) and general practitioner*

<sup>2</sup> Dokter gigi dalam tabel ini termasuk dokter spesialis gigi dan dokter gigi/*Doctor in this table include dentist dan dentist specialist*

Sumber/*Source*: Dinas Kesehatan Kabupaten Waropen/*Public Health Office of Waropen Regency*

**Tabel 4.2.3** Jumlah Rumah Sakit Umum, Rumah Sakit Khusus, Puskesmas, Klinik Pratama, dan Posyandu Menurut Kecamatan di Kabupaten Waropen, 2020 dan 2021  
**Number of General Hospital, Specialized Hospital, Public Health Center, Primary Clinic, and Integrated Health Post by Subdistrict in Waropen Regency, 2020 and 2021**

Kecamatan Subdistrict	Rumah Sakit Umum General Hospital		Rumah Sakit Khusus Specialized Hospital	
	2020	2021	2020	2021
(1)	(2)	(3)	(4)	(5)
Waropen Bawah	1	...	0	...
Inggerus	0	...	0	...
Urei Faisei	0	...	0	...
Oudate	0	...	0	...
Wapoga	0	...	0	...
Masirei	0	...	0	...
Risei Sayati	0	...	0	...
Demba	0	...	0	...
Soyoi Mambai	0	...	0	...
Wonti	0	...	0	...
Walani	0	...	0	...
Kirihi	0	...	0	...
<b>Waropen</b>	<b>1</b>	<b>...</b>	<b>0</b>	<b>...</b>



Lanjutan Tabel/*Continued Table* 4.2.3

Kecamatan Subdistrict	Puskesmas <sup>1</sup> Rawat Inap <i>Public Health Center<sup>1</sup> with Inpatient Care</i>		Puskesmas <sup>1</sup> Non Rawat Inap <i>Public Health Center<sup>1</sup> without Inpatient Care</i>	
	2020	2021	2020	2021
(1)	(6)	(7)	(8)	(9)
Waropen Bawah	1	...	0	...
Inggerus	1	...	0	...
Urei Faisei	1	...	0	...
Oudate	0	...	1	...
Wapoga	0	...	1	...
Masirei	1	...	0	...
Risei Sayati	0	...	1	...
Demba	0	...	1	...
Soyoi Mambai	0	...	1	...
Wonti	0	...	1	...
Walani	0	...	1	...
Kirihi	0	...	1	...
<b>Waropen</b>	<b>4</b>	<b>...</b>	<b>8</b>	<b>...</b>

Lanjutan Tabel/*Continued Table 4.2.3*

Kecamatan Subdistrict	Klinik Pratama Primary Clinic		Posyandu Intregrated Health Post	
	2020	2021	2020	2021
(1)	(10)	(11)	(12)	(13)
Waropen Bawah	0	...	7	...
Inggerus	0	...	7	...
Urei Faisei	1	...	12	...
Oudate	0	...	7	...
Wapoga	0	...	7	...
Masirei	0	...	7	...
Risei Sayati	0	...	6	...
Demba	0	...	8	...
Soyoi Mambai	0	...	6	...
Wonti	0	...	3	...
Walani	0	...	0	...
Kirihi	0	...	1	...
<b>Waropen</b>	<b>1</b>	<b>...</b>	<b>71</b>	<b>...</b>

Catatan/Note: <sup>1</sup> Puskesmas yang teregistrasi/Registered Public Health Center

Sumber/Source: Dinas Kesehatan Kabupaten Waropen/Public Health Office of Waropen Regency

**Tabel**  
**Table** 4.2.4

**Jumlah Remaja Usia 15-24 Tahun yang Mendapat  
Penyuluhan Tentang Kesehatan Reproduksi, HIV/  
AIDS, dan Keluarga Berencana Menurut Kecamatan di  
Kabupaten Waropen, 2021**  
*Number of Adolescents Aged 15-24 Years Who Received  
Counseling on Reproductive Health, HIV/AIDS, and Family  
Planning by Subdistrict in Waropen Regency, 2021*

Kecamatan Subdistrict	Penyuluhan Kespro Reproductive Health Counseling	Penyuluhan HIV/AIDS HIV/AIDS Counseling	Penyuluhan KB Family Planning Counseling
(1)	(2)	(3)	(4)
Waropen Bawah	...	...	...
Inggerus	...	...	...
Urei Faisei	...	...	...
Oudate	...	...	...
Wapoga	...	...	...
Masirei	...	...	...
Risei Sayati	...	...	...
Demba	...	...	...
Soyoi Mambai	...	...	...
Wonti	...	...	...
Walani	...	...	...
Kirihi	...	...	...
<b>Waropen</b>	...	...	...

Sumber/Source: Dinas Pemberdayaan Perempuan, Perlindungan Anak, dan Keluarga Berencana Kabupaten Waropen/ Office of Women's Empowerment, Child Protection, and Family Planning in Waropen Regency

**Tabel**  
**Table 4.2.5**

**Jumlah Klinik Keluarga Berencana (KKB) dan Pos Pelayanan Keluarga Berencana Desa (PPKBD) Menurut Kecamatan di Kabupaten Waropen, 2021**  
**Number of Family Planning Clinics (KKB) and Village Family Planning Service Posts (PPKBD) by Subdistrict in Waropen Regency, 2021**

Kecamatan Subdistrict	KKB Family Planning Clinics	PPKBD Village Family Planning Service Posts	Jumlah Total
(1)	(2)	(3)	(4)
Waropen Bawah	...	...	...
Inggerus	...	...	...
Urei Faisei	...	...	...
Oudate	...	...	...
Wapoga	...	...	...
Masirei	...	...	...
Risei Sayati	...	...	...
Demba	...	...	...
Soyoi Mambai	...	...	...
Wonti	...	...	...
Walani	...	...	...
Kirihi	...	...	...
<b>Waropen</b>	...	...	...

Sumber/Source: Dinas Pemberdayaan Perempuan, Perlindungan Anak, dan Keluarga Berencana Kabupaten Waropen/ Office of Women's Empowerment, Child Protection, and Family Planning in Waropen Regency

### 4.3 AGAMA DAN SOSIAL LAINNYA RELIGION AND OTHER SOCIAL AFFAIRS

**Tabel 4.3.1** Jumlah Penduduk Menurut Kecamatan dan Agama yang Dianut di Kabupaten Waropen, 2021  
*Population by Subdistrict and Religion in Waropen Regency, 2021*

Kecamatan Subdistrict	Islam	Protestan Protestant	Katolik Catholic	Hindu	Budha Buddha	Lainnya Others
(1)	(2)	(3)	(4)	(5)	(6)	(7)
Waropen Bawah	4.911	5.727	540	-	-	-
Inggerus	270	2.390	107	-	-	-
Urei Faisei	4.900	5.836	485	-	-	-
Oudate	-	1.300	105	-	-	-
Wapoga	250	1.400	90	-	-	-
Masirei	200	2.340	140	-	-	-
Risei Sayati	-	1.800	105	-	-	-
Demba	10	2.100	85	-	-	-
Soyoi Mambai	-	1.230	15	-	-	-
Wonti	-	1.208	17	-	-	-
Walani	-	2.247	107	-	-	-
Kirihi	-	2.460	190	-	-	-
<b>Waropen</b>	<b>10.541</b>	<b>30.038</b>	<b>1.986</b>	-	-	-

Sumber/Source: Kementerian Agama Kabupaten Waropen/Ministry of Religious Affairs in Waropen Regency

**Tabel 4.3.2** Jumlah Tempat Peribadatan Menurut Kecamatan di Kabupaten Waropen, 2021  
**Table 4.3.2** Number of Places of Worship by Subdistrict in Waropen Regency, 2021

Kecamatan Subdistrict	Masjid Mosque	Mushola Pray Room	Gereja Protestan Protestant Church	Gereja Katholik Catholic Church	Pura Temple	Vihara
(1)	(2)	(3)	(4)	(5)	(6)	(7)
Waropen Bawah	6	-	25	2	-	-
Inggerus	1	-	14	-	-	-
Urei Faisei	4	-	20	1	-	-
Oudate	-	-	18	-	-	-
Wapoga	1	-	16	-	-	-
Masirei	-	-	18	-	-	-
Risei Sayati	-	-	12	-	-	-
Demba	-	-	16	-	-	-
Soyoi Mambai	-	-	9	-	-	-
Wonti	-	-	7	-	-	-
Walani	-	-	7	-	-	-
Kirihi	-	-	16	-	-	-
<b>Waropen</b>	<b>12</b>	<b>-</b>	<b>178</b>	<b>3</b>	<b>-</b>	<b>-</b>

Sumber/Source: Kementerian Agama Kabupaten Waropen/Ministry of Religious Affairs in Waropen Regency

**Tabel**  
**Table** 4.3.3

**Jumlah Desa/Kelurahan yang Mengalami Bencana Alam<sup>2</sup> Menurut Kecamatan di Kabupaten Waropen, 2019, 2020, dan 2021**  
**Number of Villages/Kelurahan that Had Natural Disaster<sup>2</sup> by Subdistrict in Waropen Regency, 2019, 2020, and 2021**

Kecamatan Subdistrict	Banjir/Flood		
	2019	2020	2021
(1)	(2)	(3)	(4)
Waropen Bawah	–	–	–
Inggerus	–	1	–
Urei Faisei	–	–	–
Oudate	–	–	–
Wapoga	–	–	–
Masirei	–	–	–
Risei Sayati	–	–	–
Demba	–	–	–
Soyoi Mambai	–	–	–
Wonti	–	–	–
Walani	–	–	–
Kirihi	–	2	1
<b>Waropen</b>	<b>–</b>	<b>3</b>	<b>1</b>

Lanjutan Tabel/*Continued Table 4.3.3*

Kecamatan Subdistrict	Gempa Bumi/ <i>Earthquake</i>		
	2019	2020	2021
(1)	(5)	(6)	(7)
Waropen Bawah	–	–	–
Inggerus	–	–	–
Urei Faisei	–	–	–
Oudate	–	–	–
Wapoga	–	–	–
Masirei	–	–	–
Risei Sayati	–	–	–
Demba	–	–	–
Soyoi Mambai	–	–	–
Wonti	–	–	–
Walani	–	–	–
Kirihi	–	–	–
<b>Waropen</b>	–	–	–



Lanjutan Tabel/Continued Table 4.3.3

Kecamatan Subdistrict	Tanah Longsor/Landslide		
	2019	2020	2021
(1)	(8)	(9)	(10)
Waropen Bawah	–	–	–
Inggerus	–	–	–
Urei Faisei	–	–	–
Oudate	–	–	–
Wapoga	–	–	–
Masirei	–	–	–
Risei Sayati	–	–	–
Demba	–	–	–
Soyoi Mambai	–	–	–
Wonti	–	–	–
Walani	–	–	–
Kirihi	–	3	1
<b>Waropen</b>	<b>–</b>	<b>3</b>	<b>1</b>

Catatan/Note: <sup>1</sup> Desa pada tabel ini termasuk Unit Permukiman Transmigrasi (UPT) yang masih dibina oleh kementerian terkait dan nagari di Provinsi Sumatera Barat/Villages in this table are included in Transmigration Settlement Unit which is still fostered by the relevant ministries and the nagari in the Province of Sumatera Barat

<sup>2</sup> Terjadi dalam tiga tahun terakhir sampai dengan saat pencacahan/Occurred during the last three years by the time of enumeration

Sumber/Source: BPS, Pendataan Potensi Desa (Podes)/BPS-Statistics Indonesia, Village Potential Data Collecting

**Tabel 4.3.4** Jumlah Surat Ijin Mendirikan Bangunan (IMB) Menurut Jenis Bangunan Yang Diterbitkan Oleh Pemerintah Kabupaten Waropen, 2019-2021  
**Number of Permit Construct Buildings by Type of Building Issued by Waropen Regency Government, 2019-2021**

Jenis Bangunan Type of Building	Surat Ijin Mendirikan Bangunan Permit Construct Buildings		
	2019	2020	2021
(1)	(2)	(3)	(4)
Aula	...	...	...
Asrama	...	...	...
Bar dan Karaoke	...	...	...
BTS/Antena/Pemancar	...	...	...
Cafe & Panti Pijat	...	...	...
Cucian Mobil dan Motor	...	...	...
Gudang	...	...	...
Hotel	...	...	...
Kantor	...	...	...
Kantor dan Bengkel	...	...	...
Klinik	...	...	...
Losmen	...	...	...
Mess Karyawan	...	...	...
Pastori dan Aula	...	...	...
Peternakan Ayam	...	...	...
Rumah Makan dan Rumah Tinggal	...	...	...
Rumah Sewa	...	...	...
Rumah Sewa dan Rumah Tinggal	...	...	...
Rumah Tinggal	...	...	...
Rumah Toko	...	...	...
Rumah Ibadah	...	...	...
Rumah Sakit	...	...	...
Sekolah	...	...	...
Sekolah dan Asrama	...	...	...

Lanjutan Tabel/*Continued Table* 4.3.4

Jenis Bangunan <i>Type of Building</i>	Surat Ijin Mendirikan Bangunan <i>Permit Construct Buildings</i>		
	2019	2020	2021
(1)	(2)	(3)	(4)
Showroom	...	...	...
Tempat Usaha dan Rumah Tinggal	...	...	...
Toko	...	...	...
Toko dan Mess	...	...	...
Toko dan Rumah Tinggal	...	...	...
Waterpark	...	...	...
Workshop	...	...	...
Restoran	...	...	...
Gudang dan Mess	...	...	...
Pembangkit Listrik	...	...	...
Parking	...	...	...
Pasar	...	...	...
Rumah Sakit	...	...	...
Selter	...	...	...
Gudang dan Rumah Tinggal	...	...	...
Cafe dan Bakery	...	...	...
Rumah Tinggal dan Wisma	...	...	...
Kios dan Tempat Tinggal	...	...	...
ATM	...	...	...
Perumahan	...	...	...
Bengkel	...	...	...
Puskes	...	...	...
Bank	...	...	...

Sumber/*Source*: Dinas Penanaman Modal dan Pelayanan Terpadu Satu Pintu Kabupaten Waropen

**Tabel**  
**Table** 4.3.5

**Jumlah Surat Ijin Kesehatan dan Pendidikan Yang Diterbitkan Oleh Pemerintah Kabupaten Waropen, 2019-2021**  
**Number of Permit Health and Education Issued by Waropen Regency Government, 2019-2021**

Jenis Bangunan Type of Building	Surat Ijin Kesehatan dan Pendidikan Permit Health and Education		
	2019	2020	2021
(1)	(2)	(3)	(4)
<b>Kesehatan/Health</b>	...	...	...
Ijin Praktek Dokter Spesialis	...	...	...
Ijin Praktek Dokter Umum	...	...	...
Ijin Praktek Dokter Gigi	...	...	...
Ijin Praktek Apoteker	...	...	...
Ijin Kerja Bidan	...	...	...
Ijin Kerja Analis	...	...	...
Ijin Kerja Sanitarian	...	...	...
Ijin Kerja Perawat	...	...	...
Ijin Kerja Perawat Gigi	...	...	...
Ijin Kerja Apoteker	...	...	...
Ijin Kerja Tenaga Teknis Keperawatan	...	...	...
Ijin Apotek	...	...	...
Ijin Toko Obat	...	...	...
Ijin Klinik Kecantikan	...	...	...
Ijin Salon	...	...	...
Ijin Laboratorium	...	...	...
Ijin Optical	...	...	...
Ijin Klinik (non-inap)	...	...	...
Ijin Industri Rumah Tangga	...	...	...
Ijin Pengobatan Tradisional	...	...	...

Lanjutan Tabel/*Continued Table* 4.3.5

Jenis Bangunan <i>Type of Building</i>	Surat Ijin Kesehatan dan Pendidikan <i>Permit Health and Education</i>		
	2019	2020	2021
(1)	(2)	(3)	(4)
<b>Pendidikan/<i>Education</i></b>	...	...	...
Ijin Paud	...	...	...
Ijin PKBM	...	...	...
Ijin Kursus	...	...	...
Ijin Sekolah SMP/SLTP	...	...	...
Ijin Sekolah SMA/SLTA	...	...	...
SITU	...	...	...
SIUP	...	...	...
TDP	...	...	...
S4TDG	...	...	...
TDI	...	...	...
Reklame	...	...	...
IUI	...	...	...
<b>Pariwisata/<i>Tourism</i></b>	...	...	...
Agen Biro Perjalanan	...	...	...
Bilyard	...	...	...
Bar dan Diskotik	...	...	...
Cafe	...	...	...
Karaoke	...	...	...
Pangkas Rambut	...	...	...
Panti Pijat	...	...	...

Lanjutan Tabel/*Continued Table* 4.3.3

Jenis Bangunan <i>Type of Building</i>	Surat Ijin Kesehatan dan Pendidikan <i>Permit Health and Education</i>		
	2019	2020	2021
(1)	(2)	(3)	(4)
Perhotelan	...	...	...
Restoran	...	...	...
Rumah Makan	...	...	...
Salon	...	...	...
Hiburan	...	...	...
Warung Makan	...	...	...
Pemancingan	...	...	...
SIUJK	...	...	...
Ijin Kerja Malam	...	...	...
Ijin Trayek	...	...	...
SIPI (Perikanan)	...	...	...
SIUP (Perikanan)	...	...	...
Budi Daya Ikan	...	...	...
<b>Jumlah <i>Total</i></b>	...	...	...

Sumber/*Source*: Dinas Penanaman Modal dan Pelayanan Terpadu Satu Pintu Kabupaten Waropen

#### 4.4 KEMISKINAN POVERTY

**Tabel 4.4.1** Garis Kemiskinan, Jumlah, dan Persentase Penduduk Miskin di Kabupaten Waropen, 2014–2021  
*Poverty Line, Number, and Percentage of Poor People in Waropen Regency, 2014–2021*

Tahun Year	Garis Kemiskinan (rupiah/kapita/bulan) Poverty Line (rupiah/capita/month)	Jumlah Penduduk Miskin (ribu) Number of Poor People (thousand)	Persentase Penduduk Miskin Percentage of Poor People
(1)	(2)	(3)	(4)
2014	477.672	9,11	32,63
2015	536.760	8,89	31,41
2016	567.808	8,97	31,25
2017	627.112	9,03	30,82
2018	632.478	9,26	30,53
2019	655.060	9,68	30,95
2020	691.544	9,44	29,54
2021	731.467	9,69	29,85

Sumber/Source: BPS, Survei Sosial Ekonomi Nasional Maret/BPS-Statistics Indonesia, March National Socioeconomic Survey

**Tabel 4.4.2** Indeks Kedalaman Kemiskinan dan Indeks Keparahan Kemiskinan di Kabupaten Waropen, 2014–2021  
**Poverty Gap Index and Poverty Severity Index in Waropen Regency, 2014–2021**

Tahun Year	Indeks Kedalaman Kemiskinan Poverty Gap Index	Indeks Keparahan Kemiskinan Poverty Severity Index
(1)	(2)	(3)
2014	11,10	5,09
2015	7,68	2,60
2016	12,57	7,09
2017	12,27	6,03
2018	9,96	4,52
2019	6,25	1,69
2020	9,90	4,12
2021	4,72	1,20

Sumber/Source: BPS, Survei Sosial Ekonomi Nasional Maret/BPS-Statistics Indonesia, March National Socioeconomic Survey



# 05

**Pertanian, Kehutanan, Peternakan,  
dan Perikanan**  
*Agriculture, Forestry, Livestock,  
and Fishery*

**Hewan Ternak Terbanyak**  
*Largest Livestock Population*

# 25.516

Ayam Kampung  
*Free-range Chicken*





**PENJELASAN TEKNIS**

1. Pengumpulan data Statistik Pertanian (SP) diselenggarakan oleh Badan Pusat Statistik bekerja sama dengan Direktorat Jenderal Tanaman Pangan, Kementerian Pertanian.
2. Data pokok tanaman pangan yang dikumpulkan adalah luas panen dan produktivitas (hasil per hektar). Produksi tanaman pangan merupakan hasil perkalian antara luas panen dengan produktivitas. Jenis data tanaman pangan yang dikumpulkan mencakup padi dan palawija (jagung, kedelai, kacang tanah, ubi kayu, dan ubi jalar)
3. Produksi padi mencakup padi sawah dan padi ladang. Data produksi padi dan palawija yang disajikan adalah dalam kualitas: gabah kering giling (padi), pipilan kering (jagung), biji kering (kedelai dan kacang tanah), dan umbi basah (ubi kayu dan ubi jalar).
4. Lahan sawah adalah lahan pertanian yang berpetak-petak dan dibatasi oleh pematang (galengan), saluran untuk menahan/ menyalurkan air, yang biasanya ditanami padi sawah tanpa memandang dari mana diperoleh atau status lahan tersebut. Lahan yang dimaksud termasuk lahan yang terdaftar di Pajak Bumi Bangunan, luran Pembangunan Daerah, lahan bengkok, lahan serobotan, lahan

**TECHNICAL NOTES**

1. *The Central Statistics Agency organizes agricultural Statistics (SP) data collection in collaboration with the Directorate General of Food Crops, Ministry of Agriculture.*
2. *The primary data on food crops collected were harvested area and productivity (yield per hectare). Production of food crops results from multiplying the area harvested with productivity. Types of food crop data collected include rice and secondary crops (maize, soybeans, peanuts, cassava, and sweet potatoes).*
3. *Rice production includes lowland rice and upland rice. Rice and secondary crops production data presented are in terms of quality: milled dry grain (paddy), dry shelled (maize), dry seeds (soybeans and peanuts), and wet tubers (cassava and sweet potatoes).*
4. *Rice fields are agricultural land divided into plots and are limited by embankments (galengan), channels to hold/channel water, which is usually planted with lowland rice regardless of where it was obtained or the status of the land. The land in question includes land registered with the Land Building Tax, Regional Development Fee, crooked land, swampland planted with rice and land of former annual crops that have been converted into rice fields, whether planted with rice,*

- rawa yang ditanami padi dan lahan bekas tanaman tahunan yang telah dijadikan sawah, baik yang ditanami padi, palawija atau tanaman semusim lainnya.
5. Tegal/Kebun adalah lahan pertanian bukan sawah (lahan kering) yang ditanami tanaman semusim atau tahunan dan terpisah dengan halaman sekitar rumah serta penggunaannya tidak berpindah pindah.
  6. Ladang/Huma adalah lahan pertanian bukan sawah (lahan kering) yang biasanya ditanami tanaman semusim dan penggunaannya hanya semusim atau dua musim, kemudian akan ditinggalkan bila sudah tidak subur lagi (berpindah-pindah). Kemungkinan lahan ini beberapa tahun kemudian akan dikerjakan kembali jika sudah subur.
  7. Tanaman sayuran semusim adalah tanaman sumber vitamin, garam mineral dan lain-lain yang dikonsumsi dari bagian tanaman yang berupa daun, bunga, buah, dan umbinya, yang berumur kurang dari satu tahun.
  8. Tanaman sayuran tahunan adalah tanaman sumber vitamin, garam mineral, dan lain-lain yang dikonsumsi dari bagian tanaman yang berupa daun dan atau buah yang berumur lebih dari satu tahun.
  9. Tanaman buah-buahan semusim adalah tanaman sumber vitamin garam mineral, dan lain-lain yang *secondary crops or other seasonal crops.*
  5. *Tegal/garden is non-rice field agricultural land (dry land) planted with annual or annual crops and is separated from the yard around the house, and its use does not move.*
  6. *Ladang/Huma is non-rice field agricultural land (dry land) usually planted with seasonal crops, and its use is only for one or two seasons. It will be abandoned when no longer fertile (moving around). This land may be reworked a few years later if it is fertile.*
  7. *Seasonal vegetable plants are plants that are a source of vitamins, mineral salts, and others consumed from plant parts in the form of leaves, flowers, fruit, and tubers, which are less than one year old.*
  8. *Annual vegetable plants are plants that are sources of vitamins, mineral salts, etc., consumed from plant parts in the form of leaves and or fruit that is more than one year old.*
  9. *Seasonal fruit plants are plants that are sources of vitamins, minerals, salts, etc., consumed from the part of the plant in the form of fruit, less than one-year-old, not in the form of a tree/clump spreading and having soft trunks.*
  10. *Annual fruit plants are plants that are a source of vitamins, mineral salts, etc., which are consumed from the part of the plant in the form of fruit and are annual plants.*
  11. *Harvested area is the*

- dikonsumsi dari bagian tanaman yang berupa buah, berumur kurang dari satu tahun, tidak berbentuk pohon/rumpun tetapi menjalar dan berbatang lunak
10. Tanaman buah-buahan tahunan adalah tanaman sumber vitamin, garam mineral, dan lain-lain yang dikonsumsi dari bagian tanaman yang berupa buah dan merupakan tanaman tahunan.
  11. Luas panen adalah luas tanaman sayuran, buah-buahan, biofarmaka dan tanaman hias yang diambil hasilnya/dipanen pada periode pelaporan.
  12. Luas panen tanaman hortikultura adalah luas tanaman sayuran, buah-buahan, biofarmaka, dan tanaman hias yang diambil hasilnya/dipanen pada periode pelaporan.
  13. Produksi hortikultura adalah hasil menurut bentuk produk dari setiap tanaman sayuran, buah-buahan, biofarmaka dan tanaman hias yang diambil berdasarkan luas yang dipanen/tanaman yang menghasilkan pada bulan/triwulan laporan.
  14. Bentuk produksi perkebunan adalah; karet kering (karet), daun kering (teh dan tembakau), biji kering (kopi dan coklat), kulit kering (kayu manis dan kina), serat kering (rami), bunga kering (cengkeh), refined sugar (tebu dari perkebunan besar), gula mangkok (tebu dari perkebunan rakyat), ekivalen kopra (kopra), area of vegetables, fruits, biopharmaceuticals and ornamental plants harvested in the reporting period.
  12. *The harvested area of horticultural crops in vegetables, fruits, biopharmaceuticals, and ornamental plants is harvested in the reporting period.*
  13. *Horticultural production is the result according to the product form of each vegetable, fruit, biopharmaceutical and ornamental plant, which is taken based on the area harvested/plants that produce in the month/quarter of the report.*
  14. *The forms of plantation production are; dry rubber (rubber), dry leaves (tea and tobacco), dry beans (coffee and cocoa), dry skin (cinnamon and quinine), dry fibre (flax), dried flowers (cloves), refined sugar (sugar cane from large plantations), bowl sugar (cane from smallholder plantations), equivalents of copra (copra), seeds and flowers (nutmeg) and leaf oil (citronella).*
  15. *A Forest area is a specific area in the form of forest, designated and or determined by the government to maintain its existence as a permanent forest. This is to ensure legal certainty regarding the status of the forest area, the location of the boundaries and the area of a specific area that has been designated as a permanent forest area.*
  16. *The Minister of Forestry determines*

- biji dan bunga (pala) serta minyak daun (sereh).
15. Kawasan hutan adalah wilayah tertentu yang berupa hutan, yang ditunjuk dan atau ditetapkan oleh pemerintah untuk dipertahankan keberadaannya sebagai hutan tetap. Hal ini untuk menjamin kepastian hukum mengenai status kawasan hutan, letak batas dan luas suatu wilayah tertentu yang sudah ditunjuk menjadi kawasan hutan tetap.
  16. Kawasan hutan Indonesia ditetapkan oleh Menteri Kehutanan dalam bentuk Surat Keputusan Menteri Kehutanan tentang Penunjukan Kawasan Hutan dan Perairan Provinsi. Penunjukan Kawasan Hutan ini disusun berdasarkan hasil pemaduserasian antara Rencana Tata Ruang Wilayah Provinsi (RTRWP) dengan Tata Guna Hutan Kesepakatan (TGHK).
  17. Pemanfaatan hasil hutan kayu adalah segala bentuk usaha yang memanfaatkan dan mengusahakan hasil hutan kayu dengan tidak merusak lingkungan dan tidak mengurangi fungsi pokok hutan. Kegiatan ini hanya dapat dilaksanakan pada areal hutan yang memiliki potensi untuk dilakukan kegiatan pemanfaatan hasil hutan kayu dan dapat dilaksanakan setelah diperoleh izin usaha.
  18. Izin Usaha Pemanfaatan Hasil Hutan Kayu (IUPHHK) pada Indonesian forest areas in a Decree of the Minister of Forestry concerning the Designation of Provincial Forest and Water Areas. The designation of this forest area is based on the results of the integration between the Provincial Spatial Planning (RTRWP) and the Consensus Forest Use Plan (TGHK).
  17. Utilization of timber forest products is any form of business that utilizes and cultivates timber forest products without damaging the environment and not reducing the main functions of the forest. This activity can only be carried out in forest areas that can carry out timber forest product utilization activities and can be carried out after obtaining a business permit.
  18. Timber Forest Product Utilization Business Permit (IUPHHK) in natural forests permits production forests. These activities include harvesting or logging, planting, maintaining, securing, processing, and marketing timber forest products. IUPHHK can be granted to individuals, cooperatives, private business entities, and BUMN/ BUMD.
  19. The primary forest product produced from the forest is logged. This log production is produced from natural forests through the activities of Forest Concession Rights (HPH/IUPHHK), timber utilization permits (IPK) activities in the context of clearing forest areas, development of Industrial

- hutan alam adalah izin untuk memanfaatkan hutan produksi yang kegiatannya terdiri dari pemanenan atau penebangan, penanaman, pemeliharaan, pengamanan, pengolahan, dan pemasaran hasil hutan kayu. IUPHHK dapat diberikan kepada perorangan, koperasi, badan usaha swasta, dan BUMN/BUMD.
19. Produksi hasil hutan utama yang dihasilkan dari hutan adalah kayu bulat. Produksi kayu bulat ini dihasilkan dari hutan alam melalui kegiatan perusahaan Hak Pengusahaan Hutan (HPH/IUPHHK), kegiatan ijin pemanfaatan kayu (IPK) dalam rangka pembukaan wilayah hutan, pembangunan Hutan Tanaman Industri (HTI), serta kegiatan hutan rakyat.
  20. Data populasi ternak bersumber dari Direktorat Jenderal Peternakan dan Kesehatan Hewan Kementerian Pertanian, sedangkan jumlah pemotongan ternak merupakan hasil Survei Laporan Pemotongan Ternak. Pengumpulan data pemotongan ternak dilakukan secara lengkap setiap triwulan di seluruh Rumah Potong Hewan (RPH) dan Tempat Pemotongan Hewan (TPH) yang ada di Indonesia.
  21. Data statistik perikanan merupakan data sekunder yang bersumber dari Direktorat Jenderal Perikanan Tangkap dan Direktorat Jenderal Budidaya *Plantation Forests (HTI), and community forest activities.*
  20. *Livestock population data is sourced from the Directorate General of Livestock and Animal Health, Ministry of Agriculture. In contrast, livestock slaughter results from the Livestock Slaughter Report Survey. Data collection on livestock slaughter is carried out in full every quarter in all Slaughterhouses (RPH) and Slaughterhouses (TPH) in Indonesia.*
  21. *Fishery statistics data are secondary data sourced from the Directorate General of Capture Fisheries and the Directorate General of Aquaculture. Fisheries statistics are divided into Capture Fisheries and Aquaculture data. Capture Fisheries are classified into fishing in the sea and public waters. Aquaculture is classified into types of cultivation, namely marine cultivation, ponds, ponds, cages, floating nets, and rice fields.*
  22. *Capture Fisheries Households are households that carry out fishing activities/other aquatic animals/aquatic plants to part/all of the results being sold.*
  23. *Aquaculture Households are households that carry out fish/other aquatic animals/water plant cultivation activities to partially/all of the results being sold.*

Statistik perikanan dibedakan atas data Perikanan Tangkap dan Perikanan Budidaya. Perikanan Tangkap diklasifikasikan atas penangkapan ikan di laut dan penangkapan ikan di perairan umum. Perikanan Budidaya diklasifikasikan atas jenis budidaya yaitu budidaya laut, tambak, kolam, karamba, jaring apung, dan sawah.

22. Rumah Tangga Perikanan Tangkap adalah rumah tangga yang melakukan kegiatan penangkapan ikan/binatang air lainnya/tanaman air dengan tujuan sebagian/seluruh hasilnya untuk dijual.
23. Rumah Tangga Perikanan Budidaya adalah rumah tangga yang melakukan kegiatan budidaya ikan/binatang air lainnya/tanaman air dengan tujuan sebagian/seluruh hasilnya untuk dijual.



**ULASAN**

Populasi hewan ternak yang ada di Kabupaten Waropen diantaranya adalah sapi potong, kambing, dan babi. Populasi terbanyak pada tahun 2021 diduduki oleh populasi babi sejumlah 8.250 ekor.

Populasi unggas yang ada di Kabupten Waropen diantaranya ayam kampung, ayam pedaging, ayam petelur, dan itik. Ayam Kampung memiliki populasi terbesar dengan jumlah 25.516 ekor pada tahun 2021.

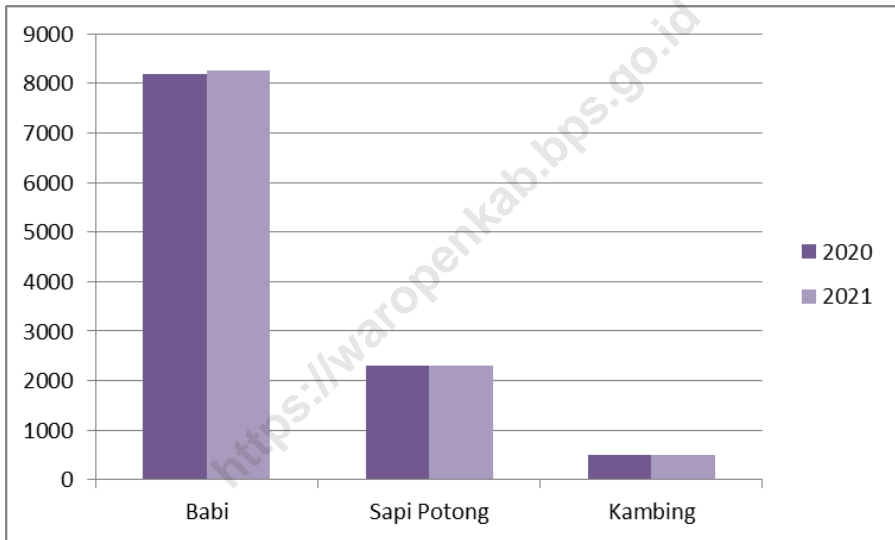
**DESCRIPTION**

*The livestock population in Waropen Regency includes beef cattle, goats, and pigs. A pig population of 8,250 heads occupies the largest livestock population in 2021.*

*The poultry population in Waropen Regency includes free-range chickens, broilers, laying hens, and ducks. Kampung Chicken has the largest population, with a total of 25,516 in 2021.*

**Gambar** 5.1  
**Figures**

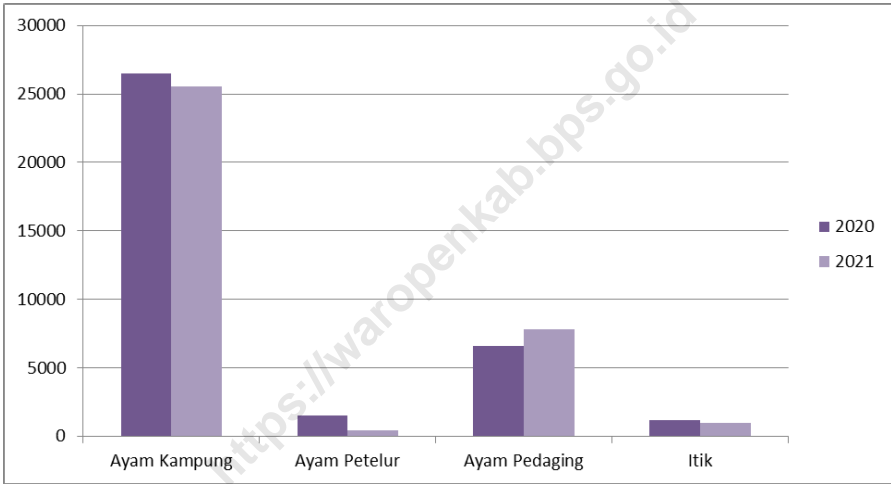
**Populasi Ternak Menurut Jenis Ternak (ekor) di Kabupaten Waropen, 2020 dan 2021**  
**Livestock Population by Type of Livestock (heads) in Waropen Regency, 2020 and 2021**



Sumber/Source: Dinas Peternakan dan Kesehatan Hewan Kabupaten Waropen/ Department of Animal Husbandry and Animal Health of Waropen Regency

**Gambar** 5.2  
**Figures**

**Populasi Unggas Menurut Jenis Unggas (ekor) di Kabupaten Waropen, 2020 dan 2021**  
*Poultry Population by Type of Poultry (heads) in Waropen Regency, 2020 and 2021*



Sumber/Source: Dinas Peternakan dan Kesehatan Hewan Kabupaten Waropen/ Department of Animal Husbandry and Animal Health of Waropen Regency

**5.1 HORTIKULTURA  
HORTICULTURE**

**Tabel 5.1.1** Luas Panen Tanaman Sayuran Menurut Kecamatan dan Jenis Tanaman di Kabupaten Waropen (ha), 2020 dan 2021<sup>x</sup>  
*Harvested Area of Vegetables by Subdistrict and Kind of Plant in Waropen Regency (ha), 2020 and 2021<sup>x</sup>*

Kecamatan Subdistrict	Bawang Merah Shallot		Cabai Besar Chili/Big Chili	
	2020	2021 <sup>x</sup>	2020	2021 <sup>x</sup>
(1)	(2)	(3)	(4)	(5)
Waropen Bawah	...	...	...	...
Inggerus	...	...	...	...
Urei Faisei	...	...	...	...
Oudate	...	...	...	...
Wapoga	...	...	...	...
Masirei	...	...	...	...
Risei Sayati	...	...	...	...
Demba	...	...	...	...
Soyoi Mambai	...	...	...	...
Wonti	...	...	...	...
Walani	...	...	...	...
Kirihi	...	...	...	...
<b>Waropen</b>	...	...	...	...

Lanjutan Tabel/*Continued Table* 5.1.1

Kecamatan Subdistrict	Cabai Rawit <i>Chili/Cayenne Pepper</i>		Kentang <i>Potato</i>	
	2020	2021*	2020	2021*
(1)	(6)	(7)	(8)	(9)
Waropen Bawah	...	...	...	...
Inggerus	...	...	...	...
Urei Faisei	...	...	...	...
Oudate	...	...	...	...
Wapoga	...	...	...	...
Masirei	...	...	...	...
Risei Sayati	...	...	...	...
Demba	...	...	...	...
Soyoi Mambai	...	...	...	...
Wonti	...	...	...	...
Walani	...	...	...	...
Kirihi	...	...	...	...
<b>Waropen</b>	...	...	...	...

Lanjutan Tabel/Continued Table 5.1.1

Kecamatan Subdistrict	Kubis Cabbage		Tomat Tomato	
	2020	2021*	2020	2021*
(1)	(10)	(11)	(12)	(13)
Waropen Bawah	...	...	...	...
Inggerus	...	...	...	...
Urei Faisei	...	...	...	...
Oudate	...	...	...	...
Wapoga	...	...	...	...
Masirei	...	...	...	...
Risei Sayati	...	...	...	...
Demba	...	...	...	...
Soyoi Mambai	...	...	...	...
Wonti	...	...	...	...
Walani	...	...	...	...
Kirihi	...	...	...	...
<b>Waropen</b>	...	...	...	...

Lanjutan Tabel/*Continued Table* 5.1.1

Kecamatan Subdistrict	Bawang Putih Garlic		Kangkung Water Spinach		Petsai/Sawi Chinese Cabbage	
	2020	2021 <sup>x</sup>	2020	2021 <sup>x</sup>	2020	2021 <sup>x</sup>
(1)	(14)	(15)	(16)	(17)	(18)	(19)
Waropen Bawah	...	...	...	...	...	...
Inggerus	...	...	...	...	...	...
Urei Faisei	...	...	...	...	...	...
Oudate	...	...	...	...	...	...
Wapoga	...	...	...	...	...	...
Masirei	...	...	...	...	...	...
Risei Sayati	...	...	...	...	...	...
Demba	...	...	...	...	...	...
Soyoi Mambai	...	...	...	...	...	...
Wonti	...	...	...	...	...	...
Walani	...	...	...	...	...	...
Kirihi	...	...	...	...	...	...
<b>Waropen</b>	...	...	...	...	...	...

Sumber/*Source*: BPS, Statistik Pertanian Hortikultura SPH-SBS/BPS-Statistics Indonesia, *Agricultural Statistic for Horticulture SPH-SBS*

**Tabel 5.1.2** **Produksi Tanaman Sayuran Menurut Kecamatan dan Jenis Tanaman di Kabupaten Waropen (kuintal), 2020 dan 2021<sup>x</sup>**  
**Production of Vegetables by Subdistrict and Kind of Plant in Waropen Regency (quintal), 2020 and 2021<sup>x</sup>**

Kecamatan Subdistrict	Bawang Merah Shallot		Cabai Besar Chili/Big Chili	
	2020	2021 <sup>x</sup>	2020	2021 <sup>x</sup>
(1)	(2)	(3)	(4)	(5)
Waropen Bawah	...	...	...	...
Inggerus	...	...	...	...
Urei Faisei	...	...	...	...
Oudate	...	...	...	...
Wapoga	...	...	...	...
Masirei	...	...	...	...
Risei Sayati	...	...	...	...
Demba	...	...	...	...
Soyoi Mambai	...	...	...	...
Wonti	...	...	...	...
Walani	...	...	...	...
Kirihi	...	...	...	...
<b>Waropen</b>	...	...	...	...



Lanjutan Tabel/*Continued Table* 5.1.2

Kecamatan Subdistrict	Cabai Rawit <i>Chili/Cayenne Pepper</i>		Kentang <i>Potato</i>	
	2020	2021 <sup>x</sup>	2020	2021 <sup>x</sup>
(1)	(6)	(7)	(8)	(9)
Waropen Bawah	...	...	...	...
Inggerus	...	...	...	...
Urei Faisei	...	...	...	...
Oudate	...	...	...	...
Wapoga	...	...	...	...
Masirei	...	...	...	...
Risei Sayati	...	...	...	...
Demba	...	...	...	...
Soyoi Mambai	...	...	...	...
Wonti	...	...	...	...
Walani	...	...	...	...
Kirihi	...	...	...	...
<b>Waropen</b>	...	...	...	...

Lanjutan Tabel/*Continued Table* 5.1.2

Kecamatan Subdistrict	Kubis Cabbage		Tomat Tomato	
	2020	2021*	2020	2021*
(1)	(10)	(11)	(12)	(13)
Waropen Bawah	...	...	...	...
Inggerus	...	...	...	...
Urei Faisei	...	...	...	...
Oudate	...	...	...	...
Wapoga	...	...	...	...
Masirei	...	...	...	...
Risei Sayati	...	...	...	...
Demba	...	...	...	...
Soyoi Mambai	...	...	...	...
Wonti	...	...	...	...
Walani	...	...	...	...
Kirihi	...	...	...	...
<b>Waropen</b>	...	...	...	...

Lanjutan Tabel/*Continued Table* 5.1.2

Kecamatan Subdistrict	Bawang Putih Garlic		Kangkung Water Spinach		Petsai/Sawi Chinese Cabbage	
	2020	2021 <sup>x</sup>	2020	2021 <sup>x</sup>	2020	2021 <sup>x</sup>
(1)	(14)	(15)	(16)	(17)	(18)	(19)
Waropen Bawah	...	...	...	...	...	...
Inggerus	...	...	...	...	...	...
Urei Faisei	...	...	...	...	...	...
Oudate	...	...	...	...	...	...
Wapoga	...	...	...	...	...	...
Masirei	...	...	...	...	...	...
Risei Sayati	...	...	...	...	...	...
Demba	...	...	...	...	...	...
Soyoi Mambai	...	...	...	...	...	...
Wonti	...	...	...	...	...	...
Walani	...	...	...	...	...	...
Kirihi	...	...	...	...	...	...
<b>Waropen</b>	...	...	...	...	...	...

Sumber/*Source*: BPS, Statistik Pertanian Hortikultura SPH-SBS/BPS-Statistics Indonesia, Agricultural Statistic for Horticulture SPH-SBS

**Tabel**  
**Table** 5.1.3

**Luas Panen Tanaman Sayuran dan Buah-buahan Semusim Menurut Jenis Tanaman di Kabupaten Waropen (ha), 2018–2021**  
**Harvested Area of Seasonal Vegetables and Fruits by Kind of Plant in Waropen Regency (ha), 2018–2021**

Jenis Tanaman Kind of Plants	2018	2019	2020	2021 <sup>x</sup>
(1)	(2)	(3)	(4)	(5)
Bayam/ <i>Spinach</i>	...	...	...	...
Buncis/ <i>Stringbean</i>	...	...	...	...
Kacang Panjang/ <i>Long Beans</i>	...	...	...	...
Kangkung/ <i>Water Spinach</i>	...	...	...	...
Ketimun/ <i>Cucumber</i>	...	...	...	...
Labu Siam/ <i>Chayote</i>	...	...	...	...
Semangka/ <i>Watermelon</i>	...	...	...	...
Terung/ <i>Eggplant</i>	...	...	...	...

Sumber/*Source*: BPS, Statistik Pertanian Hortikultura SPH-SBS/BPS-Statistics Indonesia, Agricultural Statistic for Horticulture SPH-SBS

**Tabel**  
**Table** 5.1.4

**Produksi Tanaman Sayuran dan Buah-buahan Semusim  
Menurut Jenis Tanaman di Kabupaten Waropen (kuintal),  
2018–2021**  
*Production of Seasonal Vegetables and Fruits by Kind of  
Plant in Waropen Regency (quintal), 2018–2021*

Jenis Tanaman <i>Kind of Plants</i>	2018	2019	2020	2021 <sup>x</sup>
(1)	(2)	(3)	(4)	(5)
Bayam/ <i>Spinach</i>	...	...	...	...
Buncis/ <i>Stringbean</i>	...	...	...	...
Kacang Panjang/ <i>Long Beans</i>	...	...	...	...
Kangkung/ <i>Water Spinach</i>	...	...	...	...
Ketimun/ <i>Cucumber</i>	...	...	...	...
Labu Siam/ <i>Chayote</i>	...	...	...	...
Semangka/ <i>Watermelon</i>	...	...	...	...
Terung/ <i>Eggplant</i>	...	...	...	...

Sumber/*Source*: BPS, Statistik Pertanian Hortikultura SPH-SBS/BPS-Statistics Indonesia, *Agricultural Statistic for Horticulture SPH-SBS*

**Tabel**  
**Table** 5.1.5

**Luas Panen Tanaman Biofarmaka Menurut Kecamatan dan Jenis Tanaman di Kabupaten Waropen (m<sup>2</sup>), 2020 dan 2021<sup>x</sup>**  
**Harvested Area of Medicinal Plants by Subdistrict and Kind of Plant in Waropen Regency (m<sup>2</sup>), 2020 and 2021<sup>x</sup>**

Kecamatan Subdistrict	Jahe Ginger		Laos/Lengkuas Galanga	
	2020	2021 <sup>x</sup>	2020	2021 <sup>x</sup>
(1)	(2)	(3)	(4)	(5)
Waropen Bawah	...	...	...	...
Inggerus	...	...	...	...
Urei Faisei	...	...	...	...
Oudate	...	...	...	...
Wapoga	...	...	...	...
Masirei	...	...	...	...
Risei Sayati	...	...	...	...
Demba	...	...	...	...
Soyoi Mambai	...	...	...	...
Wonti	...	...	...	...
Walani	...	...	...	...
Kirihi	...	...	...	...
<b>Waropen</b>	...	...	...	...

Lanjutan Tabel/*Continued Table* 5.1.5

Kecamatan Subdistrict	Kencur <i>East Indian Galangal</i>		Kunyit <i>Turmeric</i>	
	2020	2021*	2020	2021*
(1)	(6)	(7)	(8)	(9)
Waropen Bawah	...	...	...	...
Inggerus	...	...	...	...
Urei Faisei	...	...	...	...
Oudate	...	...	...	...
Wapoga	...	...	...	...
Masirei	...	...	...	...
Risei Sayati	...	...	...	...
Demba	...	...	...	...
Soyoi Mambai	...	...	...	...
Wonti	...	...	...	...
Walani	...	...	...	...
Kirihi	...	...	...	...
<b>Waropen</b>	...	...	...	...

Sumber/*Source*: BPS, Statistik Pertanian Hortikultura SPH-TBF/BPS-*Statistics Indonesia, Agricultural Statistic for Horticulture SPH-TBF*

**Tabel**  
**Table** 5.1.6

**Produksi Tanaman Biofarmaka Menurut Kecamatan dan Jenis Tanaman di Kabupaten Waropen (kg), 2020 dan 2021<sup>x</sup>**  
***Production of Medicinal Plants by Subdistrict and Kind of Plant in Waropen Regency (kg), 2020 and 2021<sup>x</sup>***

Kecamatan Subdistrict	Jahe Ginger		Laos/Lengkuas Galanga	
	2020	2021 <sup>x</sup>	2020	2021 <sup>x</sup>
(1)	(2)	(3)	(4)	(5)
Waropen Bawah	...	...	...	...
Inggerus	...	...	...	...
Urei Faisei	...	...	...	...
Oudate	...	...	...	...
Wapoga	...	...	...	...
Masirei	...	...	...	...
Risei Sayati	...	...	...	...
Demba	...	...	...	...
Soyoi Mambai	...	...	...	...
Wonti	...	...	...	...
Walani	...	...	...	...
Kirihi	...	...	...	...
<b>Waropen</b>	...	...	...	...



Lanjutan Tabel/*Continued Table 5.1.6*

Kecamatan Subdistrict	Kencur <i>East Indian Galangal</i>		Kunyit <i>Turmeric</i>	
	2020	2021*	2020	2021*
(1)	(6)	(7)	(8)	(9)
Waropen Bawah	...	...	...	...
Inggerus	...	...	...	...
Urei Faisei	...	...	...	...
Oudate	...	...	...	...
Wapoga	...	...	...	...
Masirei	...	...	...	...
Risei Sayati	...	...	...	...
Demba	...	...	...	...
Soyoi Mambai	...	...	...	...
Wonti	...	...	...	...
Walani	...	...	...	...
Kirihi	...	...	...	...
<b>Waropen</b>	...	...	...	...

Sumber/*Source*: BPS, Statistik Pertanian Hortikultura SPH-TBF/BPS-Statistics Indonesia, *Agricultural Statistic for Horticulture SPH-TBF*

**Tabel** 5.1.7 **Luas Panen Tanaman Biofarmaka Menurut Jenis Tanaman di Kabupaten Waropen (m<sup>2</sup>), 2018–2021**  
**Table** 5.1.7 **Harvested Area of Medicinal Plants by Kind of Plant in Waropen Regency (m<sup>2</sup>), 2018–2021**

Jenis Tanaman Kind of Plants	2018	2019	2020	2021 <sup>x</sup>
(1)	(2)	(3)	(4)	(5)
Jahe/Ginger	...	...	...	...
Kencur/East Indian Galangal	...	...	...	...
Kunyit/Turmeric	...	...	...	...
Laos/Lengkuas/Galanga	...	...	...	...

Sumber/Source: BPS, Statistik Pertanian Hortikultura SPH-TBF/BPS-Statistics Indonesia, Agricultural Statistic for Horticulture SPH-TBF

**Tabel 5.1.8** **Produksi Tanaman Biofarmaka Menurut Jenis Tanaman di Kabupaten Waropen (kg), 2018–2021**  
**Table** **Production of Medicinal Plants by Kind of Plant in Waropen Regency (kg), 2018–2021**

Jenis Tanaman Kind of Plants	2018	2019	2020	2021 <sup>x</sup>
(1)	(2)	(3)	(4)	(5)
Jahe/Ginger	...	...	...	...
Kencur/East Indian Galangal	...	...	...	...
Kunyit/Turmeric	...	...	...	...
Laos/Lengkuas/Galanga	...	...	...	...

Sumber/Source: BPS, Statistik Pertanian Hortikultura SPH-TBF/BPS-Statistics Indonesia, Agricultural Statistic for Horticulture SPH-TBF

**Tabel 5.1.9** Luas Panen Tanaman Hias Menurut Kecamatan dan Jenis Tanaman di Kabupaten Waropen (m<sup>2</sup>), 2020 dan 2021<sup>x</sup>  
**Table 5.1.9** Harvested Area of Ornamental Plants by Subdistrict and Kind of Plant in Waropen Regency (m<sup>2</sup>), 2020 and 2021<sup>x</sup>

Kecamatan Subdistrict	Anggrek/Orchid		Krisan/Chrysantemum	
	2020	2021 <sup>x</sup>	2020	2021 <sup>x</sup>
(1)	(2)	(3)	(4)	(5)
Waropen Bawah	...	...	...	...
Inggerus	...	...	...	...
Urei Faisei	...	...	...	...
Oudate	...	...	...	...
Wapoga	...	...	...	...
Masirei	...	...	...	...
Risei Sayati	...	...	...	...
Demba	...	...	...	...
Soyoi Mambai	...	...	...	...
Wonti	...	...	...	...
Walani	...	...	...	...
Kirihi	...	...	...	...
<b>Waropen</b>	...	...	...	...

Lanjutan Tabel/*Continued Table* 5.1.9

Kecamatan Subdistrict	Mawar/Rose		Sedap Malam/Tuberose	
	2020	2021*	2020	2021*
(1)	(6)	(7)	(8)	(9)
Waropen Bawah	...	...	...	...
Inggerus	...	...	...	...
Urei Faisei	...	...	...	...
Oudate	...	...	...	...
Wapoga	...	...	...	...
Masirei	...	...	...	...
Risei Sayati	...	...	...	...
Demba	...	...	...	...
Soyoi Mambai	...	...	...	...
Wonti	...	...	...	...
Walani	...	...	...	...
Kirihi	...	...	...	...
<b>Waropen</b>	...	...	...	...

Sumber/Source: BPS, Statistik Pertanian Hortikultura SPH-TH/BPS-Statistics Indonesia, *Agricultural Statistik for Horticulture SPH-TH*

**Tabel**  
**Table** 5.1.10

**Produksi Tanaman Hias Menurut Kecamatan dan Jenis Tanaman di Kabupaten Waropen (tangkai), 2020 dan 2021<sup>x</sup>**  
*Production of Ornamental Plants by Subdistrict and Kind of Plant in Waropen Regency (stalks), 2020 and 2021<sup>x</sup>*

Kecamatan Subdistrict	Anggrek/ <i>Orchid</i>		Krisan/ <i>Chrysantemum</i>	
	2020	2021 <sup>x</sup>	2020	2021 <sup>x</sup>
(1)	(2)	(3)	(4)	(5)
Waropen Bawah	...	...	...	...
Inggerus	...	...	...	...
Urei Faisei	...	...	...	...
Oudate	...	...	...	...
Wapoga	...	...	...	...
Masirei	...	...	...	...
Risei Sayati	...	...	...	...
Demba	...	...	...	...
Soyoi Mambai	...	...	...	...
Wonti	...	...	...	...
Walani	...	...	...	...
Kirihi	...	...	...	...
<b>Waropen</b>	...	...	...	...

Lanjutan Tabel/*Continued Table* 5.1.10

Kecamatan Subdistrict	Mawar/Rose		Sedap Malam/Tuberose	
	2020	2021*	2020	2021*
(1)	(6)	(7)	(8)	(9)
Waropen Bawah	...	...	...	...
Inggerus	...	...	...	...
Urei Faisei	...	...	...	...
Oudate	...	...	...	...
Wapoga	...	...	...	...
Masirei	...	...	...	...
Risei Sayati	...	...	...	...
Demba	...	...	...	...
Soyoi Mambai	...	...	...	...
Wonti	...	...	...	...
Walani	...	...	...	...
Kirihi	...	...	...	...
<b>Waropen</b>	...	...	...	...

Sumber/Source: BPS, Statistik Pertanian Hortikultura SPH-TH/BPS-Statistics Indonesia, *Agricultural Statistik for Horticulture SPH-TH*

**Tabel** 5.1.11 **Luas Panen Tanaman Hias Menurut Jenis Tanaman di Kabupaten Waropen (m<sup>2</sup>), 2018–2021**  
**Table** 5.1.11 **Harvested Area of Ornamental Plants by Kind of Plant in Waropen Regency (m<sup>2</sup>), 2018–2021**

Jenis Tanaman Kind of Plants	2018	2019	2020	2021 <sup>x</sup>
(1)	(2)	(3)	(4)	(5)
Anggrek/ <i>Orchid</i>	...	...	...	...
Krisan/ <i>Chrysantemum</i>	...	...	...	...
Mawar/ <i>Rose</i>	...	...	...	...
Sedap Malam/ <i>Tuberose</i>	...	...	...	...

Sumber/Source: BPS, Statistik Pertanian Hortikultura SPH-TH/BPS-Statistics Indonesia, Agricultural Statistik for Horticulture SPH-TH



**Tabel** 5.1.12 **Produksi Tanaman Hias Menurut Jenis Tanaman di Kabupaten Waropen (tangkal), 2018–2021**  
**Table** *Production of Ornamental Plants by Kind of Plant in Waropen Regency (stalks), 2018–2021*

Jenis Tanaman Kind of Plants	2018	2019	2020	2021 <sup>x</sup>
(1)	(2)	(3)	(4)	(5)
Anggrek/ <i>Orchid</i>	...	...	...	...
Krisan/ <i>Chrysantemum</i>	...	...	...	...
Mawar/ <i>Rose</i>	...	...	...	...
Sedap Malam/ <i>Tuberose</i>	...	...	...	...

Sumber/Source: BPS, Statistik Pertanian Hortikultura SPH-TH/BPS-Statistics Indonesia, *Agricultural Statistik for Horticulture SPH-TH*

**Tabel** 5.1.13 **Produksi Buah-buahan Menurut Kecamatan dan Jenis Tanaman di Kabupaten Waropen (kuintal), 2020 dan 2021<sup>x</sup>**  
**Table** 5.1.13 **Production of Fruits by Subdistrict and Kind of Plant in Waropen Regency (kuintal), 2020 and 2021<sup>x</sup>**

Kecamatan Subdistrict	Mangga/Mango		Durian/Durian	
	2020	2021 <sup>x</sup>	2020	2021 <sup>x</sup>
(1)	(2)	(3)	(4)	(5)
Waropen Bawah	...	...	...	...
Inggerus	...	...	...	...
Urei Faisei	...	...	...	...
Oudate	...	...	...	...
Wapoga	...	...	...	...
Masirei	...	...	...	...
Risei Sayati	...	...	...	...
Demba	...	...	...	...
Soyoi Mambai	...	...	...	...
Wonti	...	...	...	...
Walani	...	...	...	...
Kirihi	...	...	...	...
<b>Waropen</b>	...	...	...	...

Lanjutan Tabel/*Continued Table* 5.1.13

Kecamatan Subdistrict	Jeruk Siam/Orange/Tangerine		Pisang/Banana	
	2020	2021 <sup>x</sup>	2020	2021 <sup>x</sup>
(1)	(6)	(7)	(8)	(9)
Waropen Bawah	...	...	...	...
Inggerus	...	...	...	...
Urei Faisei	...	...	...	...
Oudate	...	...	...	...
Wapoga	...	...	...	...
Masirei	...	...	...	...
Risei Sayati	...	...	...	...
Demba	...	...	...	...
Soyoi Mambai	...	...	...	...
Wonti	...	...	...	...
Walani	...	...	...	...
Kirihi	...	...	...	...
<b>Waropen</b>	...	...	...	...

Lanjutan Tabel/*Continued Table* 5.1.13

Kecamatan Subdistrict	Pepaya/Papaya		Salak/Snakefruit	
	2020	2021*	2020	2021*
(1)	(10)	(11)	(12)	(13)
Waropen Bawah	...	...	...	...
Inggerus	...	...	...	...
Urei Faisei	...	...	...	...
Oudate	...	...	...	...
Wapoga	...	...	...	...
Masirei	...	...	...	...
Risei Sayati	...	...	...	...
Demba	...	...	...	...
Soyoi Mambai	...	...	...	...
Wonti	...	...	...	...
Walani	...	...	...	...
Kirihi	...	...	...	...
<b>Waropen</b>	...	...	...	...

Sumber/Source: BPS, Statistik Pertanian Hortikultura SPH-BST/BPS-Statistics Indonesia, Agricultural Statistic for Horticulture SPH-BST

**Tabel**  
**Table** 5.1.14

**Produksi Buah-Buahan dan Sayuran Tahunan Menurut Jenis Tanaman di Kabupaten Waropen (kuintal), 2018–2021**  
*Production of Annual Fruits and Vegetables by Kind of Plant in Waropen Regency (quintal), 2018–2021*

Jenis Tanaman <i>Kind of Plants</i>	2018	2019	2020	2021 <sup>x</sup>
(1)	(2)	(3)	(4)	(5)
Durian/ <i>Durian</i>	...	...	...	...
Jeruk Siam/Keprok/ <i>Orange/Tangerine</i>	...	...	...	...
Mangga/ <i>Mango</i>	...	...	...	...
Pepaya/ <i>Papaya</i>	...	...	...	...
Pisang/ <i>Banana</i>	...	...	...	...
Salak/ <i>Snakefruit</i>	...	...	...	...

Sumber/*Source*: BPS, Statistik Pertanian Hortikultura SPH-BST/*BPS-Statistics Indonesia, Agricultural Statistic for Horticulture SPH-BST*

**5.2 PERKEBUNAN  
ESTATE CROPS**

**Tabel 5.2.1 Luas Areal Tanaman Perkebunan Menurut Kecamatan dan Jenis Tanaman di Kabupaten Waropen (ha), 2020 dan 2021<sup>x</sup>**  
*Planted Area of Estate Crops by Subdistrict and Type of Crops in Waropen Regency (ha), 2020 and 2021<sup>x</sup>*

Kecamatan Subdistrict	Kelapa Sawit/Oil Palm		Kelapa/Coconut	
	2020	2021 <sup>x</sup>	2020	2021 <sup>x</sup>
(1)	(2)	(3)	(4)	(5)
Waropen Bawah	...	...	...	...
Inggerus	...	...	...	...
Urei Faisei	...	...	...	...
Oudate	...	...	...	...
Wapoga	...	...	...	...
Masirei	...	...	...	...
Risei Sayati	...	...	...	...
Demba	...	...	...	...
Soyoi Mambai	...	...	...	...
Wonti	...	...	...	...
Walani	...	...	...	...
Kirihi	...	...	...	...
<b>Waropen</b>	...	...	...	...

Lanjutan Tabel/*Continued Table* 5.2.1

Kecamatan Subdistrict	Karet/Rubber		Kopi/Coffee	
	2020	2021 <sup>x</sup>	2020	2021 <sup>x</sup>
(1)	(6)	(7)	(8)	(9)
Waropen Bawah	...	...	...	...
Inggerus	...	...	...	...
Urei Faisei	...	...	...	...
Oudate	...	...	...	...
Wapoga	...	...	...	...
Masirei	...	...	...	...
Risei Sayati	...	...	...	...
Demba	...	...	...	...
Soyoi Mambai	...	...	...	...
Wonti	...	...	...	...
Walani	...	...	...	...
Kirihi	...	...	...	...
<b>Waropen</b>	...	...	...	...

Lanjutan Tabel/Continued Table 5.2.1

Kecamatan Subdistrict	Kakao/Cocoa		Tebu/Sugar cane	
	2020	2021 <sup>x</sup>	2020	2021 <sup>x</sup>
(1)	(10)	(11)	(12)	(13)
Waropen Bawah	...	...	...	...
Inggerus	...	...	...	...
Urei Faisei	...	...	...	...
Oudate	...	...	...	...
Wapoga	...	...	...	...
Masirei	...	...	...	...
Risei Sayati	...	...	...	...
Demba	...	...	...	...
Soyoi Mambai	...	...	...	...
Wonti	...	...	...	...
Walani	...	...	...	...
Kirihi	...	...	...	...
<b>Waropen</b>	...	...	...	...



Lanjutan Tabel/*Continued Table 5.2.1*

Kecamatan <i>Subdistrict</i>	Teh/ <i>Tea</i>		Tembakau/ <i>Tobacco</i>	
	2020	2021 <sup>x</sup>	2020	2021 <sup>x</sup>
(1)	(14)	(15)	(16)	(17)
Waropen Bawah	...	...	...	...
Inggerus	...	...	...	...
Urei Faisei	...	...	...	...
Oudate	...	...	...	...
Wapoga	...	...	...	...
Masirei	...	...	...	...
Risei Sayati	...	...	...	...
Demba	...	...	...	...
Soyoi Mambai	...	...	...	...
Wonti	...	...	...	...
Walani	...	...	...	...
Kirihi	...	...	...	...
<b>Waropen</b>	...	...	...	...

Sumber/*Source*: Dinas Pertanian, Perkebunan, dan Ketahanan Pangan Kabupaten Waropen/ *Department of Agriculture, Plantation, and Food Security of Waropen Regency*

**Tabel**  
**Table** 5.2.2

**Produksi Perkebunan Menurut Kecamatan dan Jenis Tanaman di Kabupaten Waropen (ton), 2020 dan 2021<sup>x</sup>**  
**Production of Estate by Subdistrict and Type of Crops in Waropen Regency (ton), 2020 and 2021<sup>x</sup>**

Kecamatan Subdistrict	Kelapa Sawit/Oil Palm		Kelapa/Coconut	
	2020	2021 <sup>x</sup>	2020	2021 <sup>x</sup>
(1)	(2)	(3)	(4)	(5)
Waropen Bawah	...	...	...	...
Inggerus	...	...	...	...
Urei Faisei	...	...	...	...
Oudate	...	...	...	...
Wapoga	...	...	...	...
Masirei	...	...	...	...
Risei Sayati	...	...	...	...
Demba	...	...	...	...
Soyoi Mambai	...	...	...	...
Wonti	...	...	...	...
Walani	...	...	...	...
Kirihi	...	...	...	...
<b>Waropen</b>	...	...	...	...

Lanjutan Tabel/*Continued Table* 5.2.2

Kecamatan Subdistrict	Karet/Rubber		Kopi/Coffee	
	2020	2021 <sup>x</sup>	2020	2021 <sup>x</sup>
(1)	(6)	(7)	(8)	(9)
Waropen Bawah	...	...	...	...
Inggerus	...	...	...	...
Urei Faisei	...	...	...	...
Oudate	...	...	...	...
Wapoga	...	...	...	...
Masirei	...	...	...	...
Risei Sayati	...	...	...	...
Demba	...	...	...	...
Soyoi Mambai	...	...	...	...
Wonti	...	...	...	...
Walani	...	...	...	...
Kirihi	...	...	...	...
<b>Waropen</b>	...	...	...	...

Lanjutan Tabel/*Continued Table* 5.2.2

Kecamatan Subdistrict	Kakao/Cocoa		Tebu/Sugar cane	
	2020	2021 <sup>x</sup>	2020	2021 <sup>x</sup>
(1)	(10)	(11)	(12)	(13)
Waropen Bawah	...	...	...	...
Inggerus	...	...	...	...
Urei Faisei	...	...	...	...
Oudate	...	...	...	...
Wapoga	...	...	...	...
Masirei	...	...	...	...
Risei Sayati	...	...	...	...
Demba	...	...	...	...
Soyoi Mambai	...	...	...	...
Wonti	...	...	...	...
Walani	...	...	...	...
Kirihi	...	...	...	...
<b>Waropen</b>	...	...	...	...

Lanjutan Tabel/*Continued Table* 5.2.2

Kecamatan Subdistrict	Teh/Tea		Tembakau/Tobacco	
	2020	2021 <sup>x</sup>	2020	2021 <sup>x</sup>
(1)	(14)	(15)	(16)	(17)
Waropen Bawah	...	...	...	...
Inggerus	...	...	...	...
Urei Faisei	...	...	...	...
Oudate	...	...	...	...
Wapoga	...	...	...	...
Masirei	...	...	...	...
Risei Sayati	...	...	...	...
Demba	...	...	...	...
Soyoi Mambai	...	...	...	...
Wonti	...	...	...	...
Walani	...	...	...	...
Kirihi	...	...	...	...
<b>Waropen</b>	...	...	...	...

Sumber/*Source*: Dinas Pertanian, Perkebunan, dan Ketahanan Pangan Kabupaten Waropen/ *Department of Agriculture, Plantation, and Food Security of Waropen Regency*

**5.3 KEHUTANAN  
FORESTRY**

**Tabel 5.3.1** **Produksi Kayu Bulat dan Kayu Gergajian (m<sup>3</sup>), dan Pemegang Izin HPH di Kabupaten Waropen, 2021**  
*Production of Log Wood and Sawmill Wood (m<sup>3</sup>), and Forest Use Right Liscence Holder in Waropen Regency, 2021*

Kecamatan <i>Subdistrict</i>	Jumlah Pemegang Izin HPH <i>Number of Forest Use Right Liscence Holder</i>	Produksi Kayu (m <sup>3</sup> ) <i>Wood Production (m<sup>3</sup>)</i>	
		Kayu Bulat <i>Log Wood</i>	Kayu Gergajian <i>Sawmill Wood</i>
(1)	(2)	(3)	(4)
Waropen Bawah	...	...	...
Inggerus	...	...	...
Urei Faisei	...	...	...
Oudate	...	...	...
Wapoga	...	...	...
Masirei	...	...	...
Risei Sayati	...	...	...
Demba	...	...	...
Soyoi Mambai	...	...	...
Wonti	...	...	...
Walani	...	...	...
Kirihi	...	...	...
<b>Waropen</b>	...	...	...

Sumber/Source: UPT KPHP Kabupaten Waropen/UPT KPHP of Waropen Regency

**Tabel**  
**Table** 5.3.2

**Luas Kawasan Hutan dan Konservasi Perairan Menurut Kecamatan (ha) di Kabupaten Waropen, 2021**  
*Extent of Forest Area, Inland Water, Coastal, and Marine Ecosystem by Subdistrict (ha) in Waropen Regency, 2021*

Kecamatan <i>Subdistrict</i>	Luas Kawasan <i>Extent Area</i>		
	Hutan Lindung <i>Protection Forest</i>	Suaka Alam dan Pelestarian Alam <i>Sanctuary Reserve and Nature Conservation Area</i>	Hutan Produksi Terbatas <i>Limited Production Forest</i>
(1)	(2)	(3)	(4)
Waropen Bawah	...	...	...
Inggerus	...	...	...
Urei Faisei	...	...	...
Oudate	...	...	...
Wapoga	...	...	...
Masirei	...	...	...
Risei Sayati	...	...	...
Demba	...	...	...
Soyoi Mambai	...	...	...
Wonti	...	...	...
Walani	...	...	...
Kirihi	...	...	...
<b>Waropen</b>	...	...	...

Lanjutan Tabel/*Continued Table 5.3.2*

Kecamatan <i>Subdistrict</i>	Hutan Produksi Tetap <i>Permanent Production Forest</i>	Luas Kawasan <i>Extent Area</i>	
		Hutan Produksi Dapat Dikonversi <i>Convertible Production Forest</i>	Jumlah Luas Hutan dan Perairan <i>Total Forest Area and Water Area</i>
(1)	(2)	(3)	(4)
Waropen Bawah	...	...	...
Inggerus	...	...	...
Urei Faisei	...	...	...
Oudate	...	...	...
Wapoga	...	...	...
Masirei	...	...	...
Risei Sayati	...	...	...
Demba	...	...	...
Soyoi Mambai	...	...	...
Wonti	...	...	...
Walani	...	...	...
Kirihi	...	...	...
<b>Waropen</b>	...	...	...

Sumber/*Source*: UPT KPHP Kabupaten Waropen/*UPT KPHP of Waropen Regency*



#### 5.4 PETERNAKAN LIVESTOCK

**Tabel** 5.4.1 **Populasi Ternak Menurut Kecamatan dan Jenis Ternak (ekor) di Kabupaten Waropen, 2020 dan 2021**  
*Livestock Population by Subdistrict and Type of Livestock (heads) in Waropen Regency, 2020 and 2021*

Kecamatan Subdistrict	Sapi Perah/Dairy Cattle		Sapi Potong/Beef Cattle	
	2020	2021	2020	2021
(1)	(2)	(3)	(4)	(5)
Waropen Bawah	-	-	147	136
Inggerus	-	-	1.563	1.612
Urei Faisei	-	-	338	314
Oudate	-	-	119	127
Wapoga	-	-	8	6
Masirei	-	-	12	16
Risei Sayati	-	-	75	62
Demba	-	-	-	-
Soyoi Mambai	-	-	41	36
Wonti	-	-	-	-
Walani	-	-	-	-
Kirihi	-	-	-	-
<b>Waropen</b>	-	-	<b>2.303</b>	<b>2.309</b>

Lanjutan Tabel/*Continued Table 5.4.1*

Kecamatan Subdistrict	Kerbau/ Buffalo		Kuda/ Horse	
	2020	2021	2020	2021
(1)	(6)	(7)	(8)	(9)
Waropen Bawah	-	-	-	-
Inggerus	-	-	-	-
Urei Faisei	-	-	-	-
Oudate	-	-	-	-
Wapoga	-	-	-	-
Masirei	-	-	-	-
Risei Sayati	-	-	-	-
Demba	-	-	-	-
Soyoi Mambai	-	-	-	-
Wonti	-	-	-	-
Walani	-	-	-	-
Kirihi	-	-	-	-
<b>Waropen</b>	-	-	-	-

Lanjutan Tabel/*Continued Table 5.4.1*

Kecamatan Subdistrict	Kambing/Goat		Domba/Sheep		Babi/Pig	
	2020	2021*	2020	2021*	2020	2021*
(1)	(10)	(11)	(12)	(13)	(14)	(15)
Waropen Bawah	62	72	-	-	628	613
Inggerus	167	152	-	-	53	46
Urei Faisei	74	56	-	-	581	596
Oudate	95	102	-	-	18	24
Wapoga	19	24	-	-	285	296
Masirei	68	64	-	-	75	73
Risei Sayati	9	12	-	-	176	182
Demba	16	25	-	-	151	143
Soyoi Mambai	-	-	-	-	119	110
Wonti	-	-	-	-	159	163
Walani	-	-	-	-	188	196
Kirihi	-	-	-	-	5.763	5.808
<b>Waropen</b>	<b>510</b>	<b>507</b>	<b>-</b>	<b>-</b>	<b>8.196</b>	<b>8.250</b>

Sumber/*Source*: Dinas Peternakan dan Kesehatan Hewan Kabupaten Waropen/ *Department of Animal Husbandry and Animal Health of Waropen Regency*

**Tabel 5.4.2** **Populasi Unggas Menurut Kecamatan dan Jenis Unggas (ekor) di Kabupaten Waropen, 2020 dan 2021**  
**Table 5.4.2** **Poultry Population by Subdistrict and Type of Poultry (heads) in Waropen Regency, 2020 and 2021**

Kecamatan Subdistrict	Ayam Kampung/ Free-range Chicken		Ayam Petelur/Laying Hen	
	2020	2021	2020	2021
(1)	(2)	(3)	(4)	(5)
Waropen Bawah	2.241	2.156	500	-
Inggerus	3.926	4.018	-	-
Urei Faisei	1.833	1.423	1.000	420
Oudate	1.801	1.722	-	-
Wapoga	2.149	2.262	-	-
Masirei	2.025	2.116	-	-
Risei Sayati	1.879	1.626	-	-
Demba	1.814	1.429	-	-
Soyoi Mambai	2.285	1.980	-	-
Wonti	631	692	-	-
Walani	410	522	-	-
Kirihi	5.500	5.570	-	-
<b>Waropen</b>	<b>26.494</b>	<b>25.516</b>	<b>1.500</b>	<b>420</b>

Lanjutan Tabel/*Continued Table 5.4.2*

Kecamatan Subdistrict	Ayam Pedaging/ Broiler Chicken		Itik/Duck	
	2020	2021	2020	2021
(1)	(6)	(7)	(8)	(9)
Waropen Bawah	3.800	4.200	74	83
Inggerus	-	-	123	154
Urei Faisei	2.800	3.600	712	495
Oudate	-	-	235	227
Wapoga	-	-	31	46
Masirei	-	-	-	-
Risei Sayati	-	-	-	-
Demba	-	-	-	-
Soyoi Mambai	-	-	19	-
Wonti	-	-	-	-
Walani	-	-	-	-
Kirihi	-	-	-	-
<b>Waropen</b>	<b>6.600</b>	<b>7.800</b>	<b>1.194</b>	<b>1.005</b>

Sumber/*Source*: Dinas Peternakan dan Kesehatan Hewan Kabupaten Waropen/ *Department of Animal Husbandry and Animal Health of Waropen Regency*

**5.5 PERIKANAN  
FISHERY**

**Tabel 5.4.1** **Produksi Perikanan Tangkap Menurut Kecamatan dan Jenis Penangkapan (kg) di Kabupaten Waropen, 2020 dan 2021**  
*Production of Fish Capture by Subdistrict and Type of Captures (kg) in Waropen Regency, 2020 and 2021*

Kecamatan Subdistrict	Perikanan Tangkap di Laut/ Marine Capture Fisheries		Perikanan Perairan Umum Daratan/Inland Open Water Capture Fisheries	
	2020	2021	2020	2021
(1)	(2)	(3)	(4)	(5)
Waropen Bawah	...	...	...	...
Inggerus	...	...	...	...
Urei Faisei	...	...	...	...
Oudate	...	...	...	...
Wapoga	...	...	...	...
Masirei	...	...	...	...
Risei Sayati	...	...	...	...
Demba	...	...	...	...
Soyoi Mambai	...	...	...	...
Wonti	...	...	...	...
Walani	...	...	...	...
Kirihi	...	...	...	...
<b>Waropen</b>	...	...	...	...

Sumber/Source: Dinas Perikanan Kabupaten Waropen/Department of Fisheries of Waropen Regency

# 06

## INDUSTRI, PERTAMBANGAN, DAN ENERGI *INDUSTRY, MINING, AND ENERGY*







**PENJELASAN TEKNIS**

1. Pengumpulan data industri besar dan sedang dilakukan melalui Survei Industri Besar dan Sedang yang dilaksanakan setiap tahun secara lengkap (sensus) sejak tahun 1975. Survei Industri Besar dan Sedang mencakup semua perusahaan industri yang mempunyai tenaga kerja 20 orang atau lebih dengan menggunakan kuesioner II A.
2. Klasifikasi industri yang digunakan dalam survei ini berdasar kepada Klasifikasi Baku Lapangan Usaha Indonesia (KBLI). KBLI adalah klasifikasi lapangan usaha yang berdasar kepada International Standard Industrial Classification of All Economic Activities (ISIC) revisi 4 yang telah disesuaikan dengan kondisi Indonesia.
3. Industri manufaktur adalah suatu kegiatan ekonomi yang melakukan kegiatan mengubah suatu barang dasar secara mekanis, kimia, atau dengan tangan sehingga menjadi barang jadi/setengah jadi, dan atau barang yang kurang nilainya menjadi barang yang lebih tinggi nilainya, dan sifatnya lebih dekat kepada pemakai akhir. Termasuk dalam kegiatan ini adalah jasa industri dan pekerjaan perakitan.
4. Jasa industri adalah kegiatan industri yang melayani keperluan pihak lain. Pada kegiatan ini

**TECHNICAL NOTES**

1. *Data collection for large and medium industries is carried out through the Large and Medium Industrial Survey, conducted annually in full (census) since 1975. The Large and Medium Industrial Survey covers all industrial companies with 20 people or more workforce using questionnaire II-A.*
2. *The industrial classification used in this survey is based on the Indonesian Standard Classification of Business Fields (KBLI). KBLI is a classification of business fields based on the International Standard Industrial Classification of All Economic Activities (ISIC) revision four adapted to Indonesian conditions.*
3. *The manufacturing industry is an economic activity that changes an essential good mechanically, chemically, or by hand to become a finished/semi-finished product or goods of less value into goods of higher value, closer to the end-user. Included in this activity are industrial services and assembly work.*
4. *Industrial services are industrial activities that serve the needs of other parties. In this activity, other parties provide raw materials, while the processors only carry out the processing in exchange for remuneration (maklon wages).*
5. *A company or industrial business is a business unit that carries*

- bahan baku disediakan oleh pihak lain sedangkan pihak pengolah hanya melakukan pengolahannya dengan mendapat imbalan sebagai balas jasa (upah maklon).
5. Perusahaan atau usaha industri adalah suatu unit (kesatuan) usaha yang melakukan kegiatan ekonomi, bertujuan menghasilkan barang atau jasa, terletak pada suatu bangunan atau lokasi tertentu, dan mempunyai catatan administrasi tersendiri mengenai produksi dan struktur biaya serta ada seorang atau lebih yang bertanggung jawab atas usaha tersebut.
  6. Industri manufaktur dikelompokkan ke dalam 4 golongan berdasarkan banyaknya pekerja, yaitu: industri besar (100 orang pekerja atau lebih), industri sedang/menengah (20–99 orang pekerja), industri kecil (5–19 orang pekerja), dan industri mikro (1–4 orang pekerja).
  7. Pengumpulan data Industri Mikro dan Kecil dilakukan melalui Survei Industri Mikro dan Kecil Tahunan. Dari data tersebut dihasilkan angka estimasi populasi Industri Mikro dan Kecil serta karakteristik lainnya. seperti banyaknya tenaga kerja, pengeluaran untuk tenaga kerja, biaya input, nilai output dan tambahan.
- out economic activities, aims to produce goods or services, is located in a specific building or location, and has its administrative record regarding production and cost structure. There are one or more people who are responsible for the business.*
6. *Manufacturing industries are grouped into four groups based on the number of workers, namely: large industries (100 workers or more), medium/medium industries (20–99 workers), small industries (5–19 workers), and micro industries (1 – 4 workers).*
  7. *Micro and Small Industry data collection is carried out through the Annual Micro and Small Industry Survey. The estimated population figures for Micro and Small Industries and other characteristics are generated from this data. Such as the number of workers, expenditures for labour, input costs, output and additional value.*

<https://waropenkab.bps.go.id>

## 6.1 INDUSTRI INDUSTRY

**Tabel** 6.1.1 **Jumlah Unit Usaha Industri Menurut Klasifikasi Industri di Kabupaten Waropen, 2019-2021**  
**Table** 6.1.1 **Number of Establishment Industrial by Industrial Classification in Waropen Regency, 2019-2021**

Klasifikasi Industri <i>Industrial Group</i>	2019	2020	2021
(1)	(2)	(3)	(4)
Industri Kimia dan Argo <i>Chemical and Argo Industry</i>	...	...	...
Industri Hasil Hutan dan Hasil Tambang <i>Forest and Mining Products Industry</i>	...	...	...
Industri Logam Mesin dan Elektronika <i>Metal Machinery and Electronics Industry</i>	...	...	...
Industri Sandang Kulit dan Aneka <i>Leather and Miscellaneous Clothing Industry</i>	...	...	...
Industri Lainnya <i>Other Industries</i>	...	...	...
<b>Waropen</b>	...	...	...

Sumber/Source: Dinas Perindustrian, Perdagangan, Koperasi dan UKM Kabupaten Waropen/Department of Industry, Trade, Cooperatives and SMEs of Waropen Regency

**Tabel**  
**Table** 6.1.2**Jumlah Tenaga Kerja Industri Menurut Klasifikasi Industri  
di Kabupaten Waropen, 2019-2021**  
**Number of Labor Industrial by Industrial Classification in  
Waropen Regency, 2019-2021**

<b>Klasifikasi Industri</b> <b>Industrial Group</b>	<b>2019</b>	<b>2020</b>	<b>2021</b>
(1)	(2)	(3)	(4)
Industri Kimia dan Argo <i>Chemical and Argo Industry</i>	...	...	...
Industri Hasil Hutan dan Hasil Tambang <i>Forest and Mining Products Industry</i>	...	...	...
Industri Logam Mesin dan Elektronika <i>Metal Machinery and Electronics Industry</i>	...	...	...
Industri Sandang Kulit dan Aneka <i>Leather and Miscellaneous Clothing Industry</i>	...	...	...
Industri Lainnya <i>Other Industries</i>	...	...	...
<b>Waropen</b>	...	...	...

Sumber/Source: Dinas Perindustrian, Perdagangan, Koperasi dan UKM Kabupaten Waropen/Department of Industry, Trade, Cooperatives and SMEs of Waropen Regency

## 6.2 ENERGI ENERGY

**Tabel 6.2.1** Daya Terpasang, Produksi, dan Distribusi Listrik PT. PLN (Persero) pada Cabang/Ranting PLN Menurut Kecamatan di Kabupaten Waropen, 2021  
*Installed Electricity Power, Production, and Distribution of PT. PLN (Persero) at PLN Branch by Subdistrict in Waropen Regency, 2021*

Kecamatan Subdistrict	Daya Terpasang Installed Electricity Power (KW)	Produksi Listrik Electricity Production (KWh)	Listrik Terjual Electricity Sold (KWh)	Dipakai Sendiri Own Used (KWh)	Susut/ Hilang Shrinkage/ Lost (KWh)
(1)	(2)	(3)	(4)	(5)	(6)
Waropen Bawah	...	...	...	...	...
Inggerus	...	...	...	...	...
Urei Faisei	...	...	...	...	...
Oudate	...	...	...	...	...
Wapoga	...	...	...	...	...
Masirei	...	...	...	...	...
Risei Sayati	...	...	...	...	...
Demba	...	...	...	...	...
Soyoi Mambai	...	...	...	...	...
Wonti	...	...	...	...	...
Walani	...	...	...	...	...
Kirihi	...	...	...	...	...
<b>Waropen</b>	...	...	...	...	...

Sumber/Source: Perusahaan Listrik Negara Kabupaten Waropen/State Electricity Company Waropen

**Tabel**  
**Table** 6.2.2

**Jumlah Pelanggan Listrik Menurut Kecamatan di  
Kabupaten Waropen, 2017–2021**  
*Number of Electricity Customers by Subdistrict in Waropen  
Regency, 2017–2021*

Kecamatan Subdistrict	2017	2018	2019	2020	2021
(1)	(2)	(3)	(4)	(5)	(6)
Waropen Bawah	...	...	...	...	...
Inggerus	...	...	...	...	...
Urei Faisei	...	...	...	...	...
Oudate	...	...	...	...	...
Wapoga	...	...	...	...	...
Masirei	...	...	...	...	...
Risei Sayati	...	...	...	...	...
Demba	...	...	...	...	...
Soyoi Mambai	...	...	...	...	...
Wonti	...	...	...	...	...
Walani	...	...	...	...	...
Kirihi	...	...	...	...	...
<b>Waropen</b>	...	...	...	...	...

Sumber/Source: Perusahaan Listrik Negara Kabupaten Waropen/State Electricity Company Waropen







Kabupaten Waropen memiliki  
*Waropen Regency has*

5

Objek Wisata  
*Tourism Object*





**PENJELASAN TEKNIS**

1. Konsep dan definisi pariwisata mengikuti rekomendasi United Nations World Tourism Organization (UNWTO) dan International Union of Office Travel Organization (IUOTO).
2. Wisatawan mancanegara (wisman) ialah setiap pengunjung yang mengunjungi suatu negara di luar tempat tinggalnya, didorong oleh satu atau beberapa keperluan tanpa bermaksud memperoleh penghasilan di tempat yang dikunjungi dan lamanya kunjungan tersebut tidak lebih dari satu tahun (12 bulan).
3. Rata-rata lama tinggal adalah rata-rata waktu tinggal wisatawan mancanegara di Indonesia untuk satu kali kunjungan.
4. Usaha penyediaan akomodasi adalah usaha yang menyediakan pelayanan penginapan yang dapat dilengkapi dengan pelayanan pariwisata lainnya. Usaha penyediaan akomodasi dapat berupa hotel, vila, pondok wisata, bumi perkemahan, persinggahan karavan, dan akomodasi lainnya yang digunakan untuk tujuan pariwisata.
5. Hotel adalah penyediaan akomodasi secara harian berupa kamar-kamar di dalam satu bangunan yang dapat dilengkapi dengan jasa pelayanan makan dan minum, kegiatan hiburan dan

**TECHNICAL NOTES**

1. *The concept and definition of tourism follow the recommendations of the United Nations World Tourism Organization (UNWTO) and the International Union of Office Travel Organization (IUOTO).*
2. *Foreign tourists (tourists) are every visitor who visits a country outside his residence, driven by one or more needs without the intention of earning income at the place visited. The duration of the visit is not more than one year (12 months).*
3. *The average length of stay is the average length of stay of foreign tourists in Indonesia for one visit.*
4. *Providing accommodation is a business that provides lodging services that other tourism services can complement. The business of providing accommodation can be in hotels, villas, tourist lodges, campgrounds, caravan stops, and other accommodations used for tourism purposes.*
5. *A hotel provides accommodation daily in the form of rooms in one building that can be equipped with food and drink services, entertainment activities and other facilities. Hotels consist of star hotels and non-star hotels.*
6. *Hotel room occupancy rate is the percentage of room nights occupied to the number of available room nights.*
7. *The average length of guest stay is the number of bed nights used*

atau fasilitas lainnya. Hotel terdiri dari hotel berbintang dan hotel non-bintang.

6. Tingkat penghunian kamar hotel adalah persentase banyaknya malam kamar yang dihuni terhadap banyaknya malam kamar yang tersedia.
7. Rata-rata lamanya tamu menginap adalah banyaknya malam tempat tidur yang terpakai (malam tamu) dengan banyaknya tamu yang menginap di hotel atau akomodasi lainnya.

*(guest nights) with the number of guests staying at hotels or other accommodations.*

<https://waropenkab.bps.go.id>

**ULASAN**

Pada Kabupaten Waropen terdapat 55 Restoran dan Rumah Makan yang tersebar di Distrik Waropen Bawah dan Urei Faisei. Waropen bawah memiliki 25 Restoran/Rumah makan dan Urei Faisei memiliki 30 Restoran/Rumah Makan yang terdaftar pada Dinas Pariwisata Kabupaten Waropen.

Jumlah Wisatawan Kabupaten Waropen mengalami penurunan pada tahun 2021. Jumlah wisatawan mancanegara adalah 1 orang, sedangkan wisatawan domestik sebanyak 22 orang.

**DESCRIPTION**

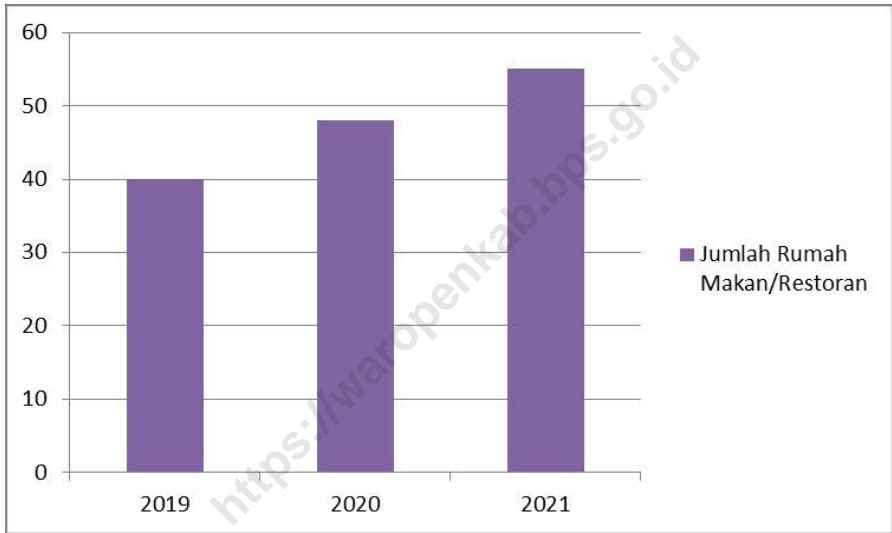
*In Waropen Regency, 55 Restaurants and Restaurants are spread across Waropen Bawah and Urei Faisei Districts. Waropen below has 25 restaurants/restaurants, and Urei Faisei has 30 restaurants/restaurants registered with the Waropen Regency Tourism Office.*

*The number of tourists from Waropen Regency decreased in 2021. The number of foreign tourists is one person, while the number of domestic tourists is 22.*

<https://waropenkab.bpt.go.id>

**Gambar** 7.1  
**Figures**

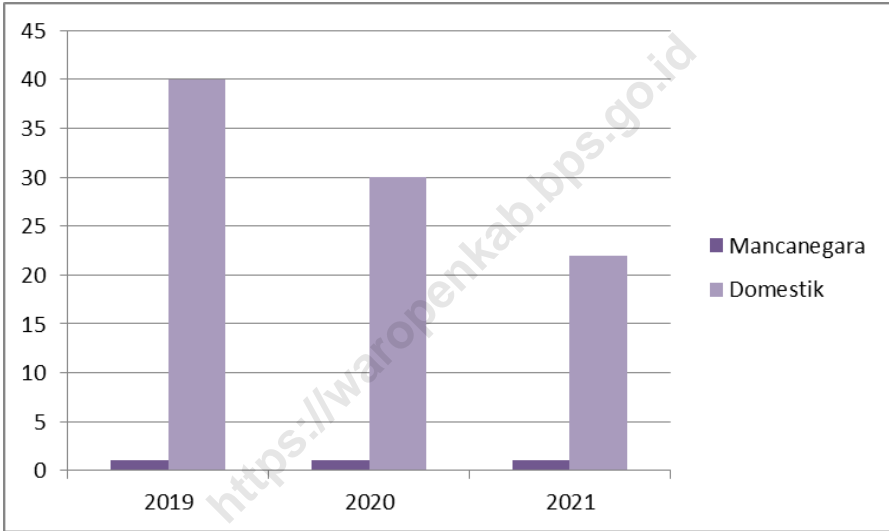
**Jumlah Rumah Makan/Restoran Menurut Kecamatan di Kabupaten Waropen, 2019–2021**  
**Number of Restaurants by Subdistrict in Waropen Regency, 2019–2021**



Sumber/Source: Dinas Pariwisata dan Ekonomi Kreatif Kabupaten Waropen/Tourism Service and Creative Economic Waropen

**Gambar** 7.2  
**Figures**

**Jumlah Kunjungan Wisatawan Mancanegara dan Domestik di Kabupaten Waropen, 2019-2021**  
**Number of Internasional and Domestic Visitor in Waropen Regency, 2019-2021**



Sumber/Source: Dinas Pariwisata dan Ekonomi Kreatif Kabupaten Waropen/Tourism Service and Creative Economic Waropen

**Tabel**  
**Table** 7.1**Jumlah Rumah Makan/Restoran Menurut Kecamatan di Kabupaten Waropen, 2018–2021**  
**Number of Restaurants by Subdistrict in Waropen Regency, 2018–2021**

<b>Kecamatan Subdistrict</b>	<b>2018</b>	<b>2019</b>	<b>2020</b>	<b>2021</b>
(1)	(2)	(3)	(4)	(5)
Waropen Bawah	...	19	23	25
Inggerus	...	0	0	0
Urei Faisei	...	21	25	30
Oudate	...	0	0	0
Wapoga	...	0	0	0
Masirei	...	0	0	0
Risei Sayati	...	0	0	0
Demba	...	0	0	0
Soyoi Mambai	...	0	0	0
Wonti	...	0	0	0
Walani	...	0	0	0
Kirihi	...	0	0	0
<b>Waropen</b>	<b>...</b>	<b>40</b>	<b>48</b>	<b>55</b>

Sumber/Source: Dinas Pariwisata dan Ekonomi Kreatif Kabupaten Waropen/Tourism Service and Creative Economic Waropen



**Tabel**  
**Table** 7.2

**Jumlah Kunjungan Wisatawan Mancanegara dan  
Domestik di Kabupaten Waropen, 2012-2021**  
*Number of Internasional and Domestic Visitor in Waropen  
Regency, 2012-2021*

Tahun Year	Mancanegara International	Domestik Domestic	Jumlah Total
(1)	(2)	(3)	(4)
2012	...	...	...
2013	19	1000	1019
2014	...	...	...
2015	...	...	...
2016	...	...	...
2017	...	...	...
2018	...	...	...
2019	1	40	41
2020	1	30	31
2021	1	22	23

Sumber/Source: Dinas Pariwisata dan Ekonomi Kreatif Kabupaten Waropen/Tourism Service and Creative Economic Waropen

**Tabel**  
**Table** 7.3**Nama Tempat/Obyek Wisata, Lokasi, dan Jenis Wisata di Kabupaten Waropen, 2021**  
**Name of Tourism Objects by Location and Type of Tourism Object in Waropen Regency, 2021**

<b>Nama Tempat/Obyek Wisata</b> <i>Name of Tourism Objects</i>	<b>Lokasi Obyek Wisata</b> <i>Location of Tourism Objects</i>	<b>Jenis Object Wisata</b> <i>Type of Tourism Objects</i>
(1)	(2)	(3)
Ausiwerini	Sanggei	Wisata Alam
Ronggaiwa	Ronggaiwa	Wisata Bahari
Sarafambai	Sarafambai	Wisata Bahari
Pulau Nau	Pulau Nau	Wisata Bahari dan Wisata Rohani
Kali Botawa	Botawa	Wisata Alam

Sumber/Source: Dinas Pariwisata dan Ekonomi Kreatif Kabupaten Waropen/Tourism Service and Creative Economic Waropen

**Tabel**  
**Table** 7.4

**Jumlah Hotel/Losmen, Kamar, dan Tempat Tidur di  
Kabupaten Waropen, 2017–2021**  
*Number of Hotels/Inns, Rooms, and Bed in Waropen  
Regency, 2017–2021*

Tahun Year	Hotel/Losmen Hotels/Inns	Kamar Rooms	Tempat Tidur Bed
(1)	(2)	(3)	(4)
2017	2	59	89
2018	2	59	89
2019	2	59	89
2020	2	59	89
2021	2	59	89

Sumber/Source: BPS-Updating Direktori Penyedia Jasa Pariwisata Tahun 2021/BPS-Directory Updating of Tourism Services Provider in 2021



# 08

## Transportasi dan Komunikasi *Transportation and Communication*



### Panjang Jalan/Length of Road

Kabupaten Waropen memiliki jalan sepanjang 448,07 km.

Waropen Regency has roads along 448.07 km.



### Kendaraan Bermotor/Vehicles

Kabupaten Waropen memiliki 4.262 kendaraan bermotor yang terdaftar pada Kantor Samsat.

Waropen Regency has 4,262 motorized vehicles registered with the Samsat Office.





**PENJELASAN TEKNIS**

1. Data mengenai transportasi dan komunikasi bersumber dari masing-masing dinas atau instansi terkait yang dikumpulkan oleh BPS secara berkala.
2. Data panjang jalan negara dan jalan provinsi bersumber dari Kementerian Pekerjaan Umum. Sedangkan jalan kabupaten/kota bersumber dari Dinas Pekerjaan Umum Kabupaten/ Kota, diolah dari daftar PJ-II/5.
3. Kendaraan bermotor adalah setiap kendaraan yang digerakkan oleh peralatan teknik yang ada pada kendaraan tersebut, biasanya digunakan untuk angkutan orang atau barang di atas jalan raya selain kendaraan yang berjalan di atas rel. Kendaraan bermotor yang dicatat adalah semua jenis kendaraan kecuali kendaraan bermotor TNI/Polri dan Korps Diplomatik.
4. Mobil adalah setiap kendaraan bermotor yang dilengkapi dengan tempat duduk untuk sebanyak-banyaknya delapan orang, tidak termasuk tempat duduk untuk pengemudi, baik dilengkapi atau tidak dilengkapi bagasi.
5. Bis adalah setiap kendaraan bermotor yang dilengkapi dengan tempat duduk untuk lebih dari delapan orang, tidak termasuk tempat duduk untuk pengemudi, baik dilengkapi atau

**TECHNICAL NOTES**

1. *Data regarding transportation and communication is sourced from each relevant agency or agency, which BPS collects regularly.*
2. *Data on the length of state roads and provincial roads are sourced from the Ministry of Public Works. Meanwhile, district/city roads are sourced from the Regency/City Public Works Service processed from the PJ-II/5 list.*
3. *A motorized vehicle is any vehicle driven by technical equipment on the vehicle, usually used for the transportation of people or goods on the highway other than vehicles that run on rails. Motorized vehicles recorded are all vehicles except TNI/Polri motor vehicles and the Diplomatic Corps.*
4. *A car is any motorized vehicle equipped with seating for a maximum of eight people, excluding seats for the driver, whether equipped or not equipped with luggage.*
5. *A bus is any motorized vehicle equipped with seats for more than eight people, excluding seats for the driver, whether equipped or not equipped with luggage.*
6. *A truck is any motorized vehicle used to transport goods other than passenger cars, buses and two-wheeled motorized vehicles.*
7. *Post Office provides written communication services and or electronic mail, package services,*

- tidak dilengkapi bagasi.
6. Truk adalah setiap kendaraan bermotor yang digunakan untuk angkutan barang, selain mobil penumpang, mobil bis dan kendaraan bermotor roda dua.
  7. Kantor Pos adalah tempat pemberi pelayanan komunikasi tertulis dan atau surat elektronik, layanan paket, layanan logistik, layanan transaksi keuangan, dan layanan keagenan pos untuk kepentingan umum. Rumah pos berfungsi sama seperti kantor pos dan kantor pos pembantu, bedanya rumah pos biasanya terletak di daerah terpencil.

*logistics services, financial transaction services, and postal agency services for the public interest. Post houses function the same as post offices and additional post offices, and the difference is that postal houses are usually located in remote areas.*

<https://waropenkab.bps.go.id>



**ULASAN**

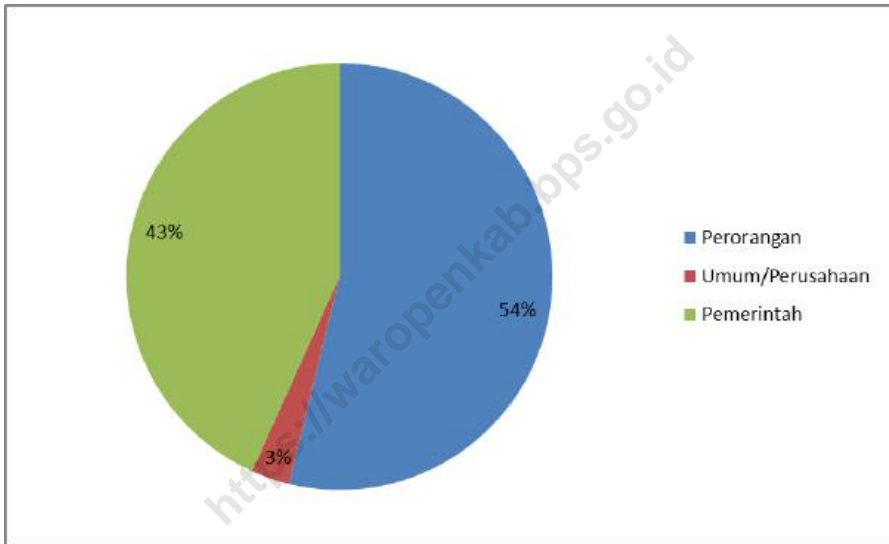
Kendaraan bermotor di Kabupaten Waropen pada tahun 2021 sejumlah 4.262 kendaraan. Menurut jenis kendaraannya terdiri dari: 2 sedan, 150 minibus, 14 jip, 36 bis mikro, 209 pick-up, 58 truk, 3.767 sepeda motor, 22 sepeda motor roda tiga, dan 4 ambulans. Dilihat dari status kepemilikannya, 2.295 kendaraan milik perorangan, 124 kendaraan milik umum/perusahaan, dan 1.843 kendaraan milik pemerintah.

**DESCRIPTION**

*Motor vehicles in Waropen Regency in 2021 are 4,262 vehicles. The type of vehicle consists of 2 sedans, 150 minibuses, 14 jeeps, 36 minibuses, 209 pick-ups, 58 trucks, 3,767 motorcycles, 22 three-wheeled motorcycles, and four ambulances. Judging from the ownership status, 2,295 vehicles are owned by individuals, the public/company owns 124 vehicles, and the government owns 1,843 vehicles.*

**Gambar**  
**Figures** 8.1

**Jumlah Kendaraan Bermotor Menurut Kepemilikan di Kabupaten Waropen, 2021**  
**Number of Vehicles by Ownership in Waropen Regency, 2021**



Sumber/Source: BPS, Survei Sosial Ekonomi Nasional Maret/BPS-Statistics Indonesia, March National Socioeconomic Survey

<https://waropenkab.bps.go.id>

## 8.1 TRANSPORTASI TRANSPORTATION

**Tabel 8.1.1 Panjang Jalan<sup>1</sup> Menurut Tingkat Kewenangan Pemerintahan di Kabupaten Waropen (km), 2019–2021**  
**Table 8.1.1 Length of Roads<sup>1</sup> by Level of Government Authority in Waropen Regency (km), 2019–2021**

Tingkat Kewenangan Pemerintahan Level of Government Authority	2019	2020	2021
(1)	(2)	(3)	(4)
Negara <sup>2</sup> /State <sup>2</sup>	-	-	-
Provinsi/Province	-	-	-
Kabupaten/Kota Regency/Municipality	448.07	448.07	...
<b>Jumlah/Total</b>	<b>448.07</b>	<b>448,07</b>	<b>...</b>

Catatan/Note: <sup>1</sup> Data tidak termasuk panjang jalan tol/Excluding toll road

<sup>2</sup> Berdasarkan Keputusan Menteri Pekerjaan Umum dan Perumahan Rakyat No. 248/KPTS/M/2016/Based on Public Work and Public Housing Ministerial Decree No. 248/KPTS/M/2016

Sumber/Source: Dinas Pekerjaan Umum dan Perumahan Rakyat Kabupaten Waropen/PUPR Waropen

**Tabel 8.1.2** Panjang Jalan Menurut Jenis Permukaan Jalan di Kabupaten Waropen (km), 2019–2021  
**Length of Roads by Type of Road Surface in Waropen Regency (km), 2019–2021**

Jenis Permukaan Jalan Type of Road Surface	2019	2020	2021
(1)	(2)	(3)	(4)
Aspal/Paved	22,33	45,24	...
Kerikil/Gravel	161,47	398,33	...
Tanah/Soil	261,51	9,70	...
Lainnya/Others	2,750	2,80	...
<b>Jumlah/Total</b>	<b>448,07</b>	<b>448,07</b>	<b>...</b>

Sumber/Source: Dinas Pekerjaan Umum dan Perumahan Rakyat Kabupaten Waropen/PUPR Waropen

**Tabel 8.1.3 Panjang Jalan Menurut Kondisi Jalan di Kabupaten Waropen (km), 2019–2021**  
**Table Length of Roads by Condition of Roads in Waropen Regency (km), 2019–2021**

<b>Kondisi Jalan</b> <i>Condition of Roads</i>	<b>2019</b>	<b>2020</b>	<b>2021</b>
(1)	(2)	(3)	(4)
Baik/ <i>Good</i>	18,60	42,00	...
Sedang/ <i>Moderate</i>	139,66	261,73	...
Rusak/ <i>Damage</i>	25,19	137,39	...
Rusak Berat/ <i>Severely Damage</i>	264,61	6,96	...
<b>Jumlah/Total</b>	<b>448,07</b>	<b>448,07</b>	<b>...</b>

Sumber/*Source*: Dinas Pekerjaan Umum dan Perumahan Rakyat Kabupaten Waropen/*PUPR Waropen*

**Tabel**  
**Table** 8.1.4

**Banyaknya Kapal Dalam Negeri dan Luar Negeri yang Berlabuh di Pelabuhan Kabupaten Waropen per Bulan, 2021**  
*Number of National dan International Ship Landed in Waropen Regency Port per Month, 2021*

Bulan Month	Kapal Dalam Negeri National Ship	Kapal Luar Negeri International Ship	Jumlah Total
(1)	(2)	(3)	(4)
Januari/January	...	...	...
Februari/February	...	...	...
Maret/March	...	...	...
April/April	...	...	...
Mei/May	...	...	...
Juni/June	...	...	...
Juli/July	...	...	...
Agustus/August	...	...	...
September/September	...	...	...
Oktober/October	...	...	...
November/November	...	...	...
Desember/December	...	...	...
<b>Jumlah/Total</b>	...	...	...

Sumber/Source: Kantor Pelabuhan Kabupaten Waropen

**Tabel 8.1.5** Arus Kedatangan dan Keberangkatan Penumpang Kapal Dalam dan Luar Negeri di Pelabuhan Kabupaten Waropen per Bulan, 2021  
**Table** *Departure and Arrival National and International Ship Passenger's Flow in Waropen Regency Port per Month, 2021*

Bulan Month	Dalam Negeri National		Luar Negeri International	
	Kedatangan Arrival	Keberangkatan Departure	Kedatangan Arrival	Keberangkatan Departure
(1)	(2)	(3)	(4)	(5)
Januari/January	...	...	...	...
Februari/February	...	...	...	...
Maret/March	...	...	...	...
April/April	...	...	...	...
Mei/May	...	...	...	...
Juni/June	...	...	...	...
Juli/July	...	...	...	...
Agustus/August	...	...	...	...
September/September	...	...	...	...
Oktober/October	...	...	...	...
November/November	...	...	...	...
Desember/December	...	...	...	...
<b>Jumlah/Total</b>	...	...	...	...

Sumber/Source: Kantor Pelabuhan Kabupaten Waropen



**Tabel**  
**Table** 8.1.6

**Kegiatan Bongkar Muat Kapal Dalam dan Luar Negeri di  
Pelabuhan Kabupaten Waropen per Bulan, 2021**  
*Cargo Loading and Unloading National and International  
Ship in Waropen Regency Port per Month, 2021*

Bulan Month	Dalam Negeri National		Luar Negeri International	
	Bongkar Unloading	Muat Loading	Bongkar Unloading	Muat Loading
(1)	(2)	(3)	(4)	(5)
Januari/January	...	...	...	...
Februari/February	...	...	...	...
Maret/March	...	...	...	...
April/April	...	...	...	...
Mei/May	...	...	...	...
Juni/June	...	...	...	...
Juli/July	...	...	...	...
Agustus/August	...	...	...	...
September/September	...	...	...	...
Oktober/October	...	...	...	...
November/November	...	...	...	...
Desember/December	...	...	...	...
<b>Jumlah/Total</b>	...	...	...	...

Sumber/Source: Kantor Pelabuhan Kabupaten Waropen

**Tabel 8.1.7** Jumlah Kendaraan Bermotor Menurut Jenis Kendaraan dan Kepemilikan di Kabupaten Waropen, 2021  
**Table 8.1.7** Number of Vehicles by Type of Vehicle and Ownership in Waropen Regency, 2021

Jenis Kendaraan Type of Vehicle	Perorangan Personal	Umum/ Perusahaan General/ Corporation	Pemerintah Government	Jumlah Total
(1)	(2)	(3)	(4)	(5)
Sedan/Sedan	2	0	0	2
Station Wagon/Station Wagon	0	0	0	0
Bus Kecil/Minibus	77	6	67	150
Jip/Jeep	3	0	11	14
Bis/Bus	0	0	0	0
Bis Mikro/Micro Bus	0	0	36	36
Bus Gandeng	0	0	0	0
Pick Up/Pick Up	38	84	87	209
Deliver Van/Deliver Van	0	0	0	0
Truk/Truck	14	34	10	58
Tangki/Tank	0	0	0	0
Kabin Ganda/Double Cabin	0	0	0	0
Sepeda Motor/Motorcycle	2157	0	1610	3767
Sepeda Motor Roda Tiga/Three Wheel	4	0	18	22
Mobil Ambulans/Ambulance	0	0	4	4
<b>Jumlah/Total</b>	<b>2295</b>	<b>124</b>	<b>1843</b>	<b>4262</b>

Sumber/Source: Kantor Samsat Kabupaten Waropen/Samsat Office of Waropen Regency

## 8.2 KOMUNIKASI COMMUNICATION

**Tabel 8.2.1** Jumlah Kantor Pos Pembantu Menurut Kecamatan di Kabupaten Waropen, 2018–2021  
*Number of Post Offices Subsidiaries by Subdistrict in Waropen Regency, 2019–2022*

Kecamatan Subdistrict	2018	2019	2020	2021
(1)	(2)	(3)	(4)	(5)
Waropen Bawah	...	...	...	...
Inggerus	...	...	...	...
Urei Faisei	...	...	...	...
Oudate	...	...	...	...
Wapoga	...	...	...	...
Masirei	...	...	...	...
Risei Sayati	...	...	...	...
Demba	...	...	...	...
Soyoi Mambai	...	...	...	...
Wonti	...	...	...	...
Walani	...	...	...	...
Kirihi	...	...	...	...
<b>Waropen</b>	...	...	...	...

Sumber/Source: Kantor Pos Kabupaten Waropen/Post Office Waropen Regency

**Tabel**  
**Table** 8.2.2**Jumlah Lalu Lintas Surat Pos yang Melalui Kantor Pos/  
Pos Pembantu Menurut Jenis Pengiriman di Kabupaten  
Waropen per Bulan, 2021**  
*Number of Post Offices Subsidiaries by Subdistrict in  
Waropen Regency per Month, 2021*

Bulan Month	Dalam Negeri Domestic			Luar Negeri Abroad	
	Biasa Regular	Kilat Biasa Regular Flash	Kilat Khusus Special Flash	Biasa Regular	Kilat Flash
(1)	(2)	(3)	(4)	(5)	(6)
Januari/January	...	...	...	...	...
Februari/February	...	...	...	...	...
Maret/March	...	...	...	...	...
April/April	...	...	...	...	...
Mei/May	...	...	...	...	...
Juni/June	...	...	...	...	...
Juli/July	...	...	...	...	...
Agustus/August	...	...	...	...	...
September/September	...	...	...	...	...
Oktober/October	...	...	...	...	...
November/November	...	...	...	...	...
Desember/December	...	...	...	...	...
<b>Jumlah/Total</b>	...	...	...	...	...

Sumber/Source: Kantor Pos Kabupaten Waropen/Post Office Waropen Regency

**Tabel**  
**Table** 8.2.3

**Jumlah Paket Pos yang Dikirim dan Diterima dari Dalam dan Luar Negeri di Kabupaten Waropen per Bulan, 2021**  
**Number of Sent and Accepted Post Package from Domestic and Abroad in Waropen Regency per Month, 2021**

Bulan Month	Dalam Negeri Domestic		Luar Negeri Abroad	
	Dikirim Sent	Diterima Accepted	Dikirim Sent	Diterima Accepted
(1)	(2)	(3)	(4)	(5)
Januari/January	...	...	...	...
Februari/February	...	...	...	...
Maret/March	...	...	...	...
April/April	...	...	...	...
Mei/May	...	...	...	...
Juni/June	...	...	...	...
Juli/July	...	...	...	...
Agustus/August	...	...	...	...
September/September	...	...	...	...
Oktober/October	...	...	...	...
November/November	...	...	...	...
Desember/December	...	...	...	...
<b>Jumlah/Total</b>	...	...	...	...

Sumber/Source: Kantor Pos Kabupaten Waropen/Post Office Waropen Regency

**Tabel**  
**Table** 8.2.4**Jumlah Wesel Pos yang Dikirim dan Diterima di  
Kabupaten Waropen per Bulan, 2021**  
**Number of Sent and Accepted Money Order in Waropen  
Regency per Month, 2021**

Bulan Month	Dikirim Sent		Dikirim Sent	
	Jumlah Total	Nilai (Rp.) Value (Rp.)	Jumlah Total	Nilai (Rp.) Value (Rp.)
(1)	(2)	(3)	(4)	(5)
Januari/January	...	...	...	...
Februari/February	...	...	...	...
Maret/March	...	...	...	...
April/April	...	...	...	...
Mei/May	...	...	...	...
Juni/June	...	...	...	...
Juli/July	...	...	...	...
Agustus/August	...	...	...	...
September/September	...	...	...	...
Oktober/October	...	...	...	...
November/November	...	...	...	...
Desember/December	...	...	...	...
<b>Jumlah/Total</b>	...	...	...	...

Sumber/Source: Kantor Pos Kabupaten Waropen/Post Office Waropen Regency

# 09

## PERBANKAN, KOPERASI, DAN HARGA-HARGA BANKING, COOPERATIVE, AND PRICES



### 9 Koperasi Active Active Cooperative

Kabupaten Waropen memiliki 9 koperasi aktif pada tahun 2021.  
Waropen Agency has 9 active cooperatives in 2021







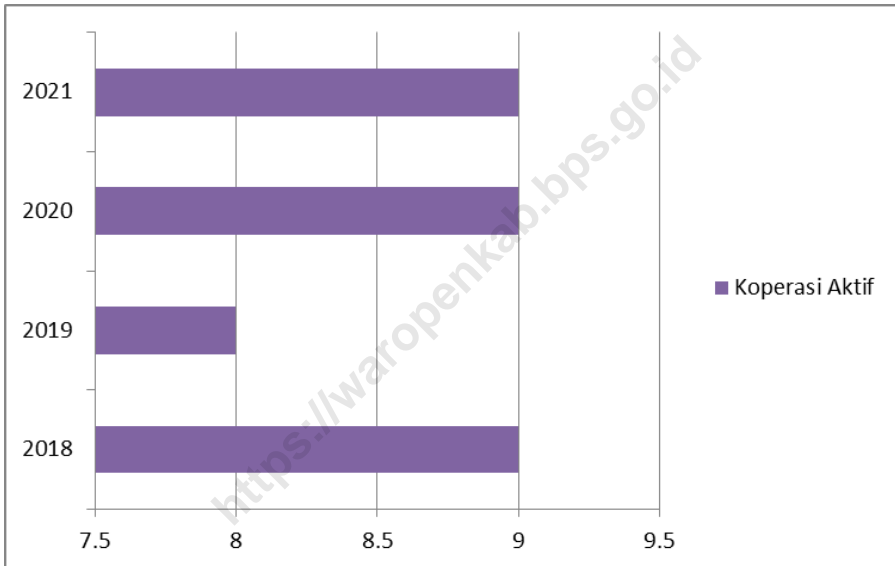
**PENJELASAN TEKNIS**

1. Perusahaan/usaha adalah suatu badan yang melakukan kegiatan ekonomi, bertujuan menghasilkan barang/jasa, terletak di suatu bangunan fisik pada lokasi tertentu, dan mempunyai catatan administrasi tersendiri mengenai produksi dan struktur biaya, serta ada seorang atau lebih yang bertanggung jawab atas resiko usaha. Bentuk badan usaha perusahaan konstruksi dapat berbentuk PT/NV, CV, Firma, PT (Persero), Perusahaan Umum (Perum), Perusahaan Jawatan (Perjan), Perusahaan Daerah, Koperasi, dan perorangan.
2. Koperasi adalah sebuah organisasi ekonomi yang dimiliki dan dioperasikan oleh orang-seorang demi kepentingan bersama. Koperasi melandaskan kegiatan berdasarkan prinsip gerakan ekonomi rakyat yang berdasarkan asas kekeluargaan.

**TECHNICAL NOTES**

1. *Establishment refers to an economic activity unit providing goods or services in/from a physical location (identified by a census). The unit maintains records on its production and cost structures and has one or more entrepreneurs responsible for all risk. Legal construction establishments may take the form: of incorporated non-profit organisation, cooperative association, partnership, government trading enterprise (local and national) or private company.*
2. *A cooperative is an economic organisation owned and operated by individuals for the common good. Cooperatives-based activities are based on the people's economic movement principles based on family principles.*

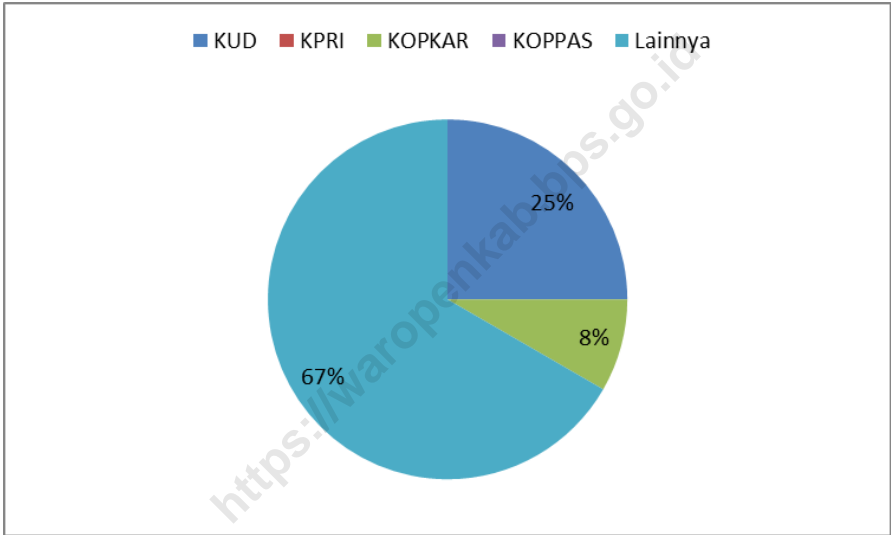
**Gambar 9.1** Jumlah Koperasi Aktif Menurut Kecamatan di Kabupaten Waropen, 2018–2021  
**Figures 9.1** Number of Active Cooperative by Subdistrict in Waropen Regency, 2018–2021



Sumber/Source: Dinas Perindustrian, Perdagangan, Koperasi, UKM, dan Transmigrasi Kabupaten Waropen/Department of Industry, Trade and Transmigration Waropen

**Gambar** 9.2  
**Figures**

**Jumlah Koperasi Menurut Jenis Koperasi di Kabupaten Waropen, 2021**  
**Number of Cooperative by Kind of Cooperative in Waropen Regency, 2021**



Sumber/Source: Dinas Perindustrian, Perdagangan, Koperasi, UKM, dan Transmigrasi Kabupaten Waropen/Department of Industry, Trade and Transmigration Waropen

**Tabel 9.1** Jumlah Koperasi Aktif Menurut Kecamatan di Kabupaten Waropen, 2018–2021  
**Table 9.1** Number of Active Cooperative by Subdistrict in Waropen Regency, 2018–2021

Kecamatan Subdistrict	2018	2019	2020	2021
(1)	(2)	(3)	(4)	(5)
Waropen Bawah	1	1	1	1
Inggerus	1	1	1	1
Urei Faisei	7	6	7	7
Oudate	-	-	-	-
Wapoga	-	-	-	-
Masirei	-	-	-	-
Risei Sayati	-	-	-	-
Demba	-	-	-	-
Soyoi Mambai	-	-	-	-
Wonti	-	-	-	-
Walani	-	-	-	-
Kirihi	-	-	-	-
<b>Waropen</b>	<b>9</b>	<b>8</b>	<b>9</b>	<b>9</b>

Sumber/Source: Dinas Perindustrian, Perdagangan, Koperasi, UKM, dan Transmigrasi Kabupaten Waropen/Department of Industry, Trade and Transmigration Waropen

**Tabel**  
**Table** 9.2**Jumlah Koperasi Menurut Jenis Koperasi dan Kecamatan di Kabupaten Waropen, 2021**  
**Number of Cooperative by Kind of Cooperative and Subdistrict in Waropen Regency, 2021**

Kecamatan Subdistrict	Jenis Koperasi/ Kind of Cooperative					Jumlah Total
	KUD	KPRI	KOPKAR	KOPPAS	Lainnya Other	
(1)	(2)	(3)	(4)	(5)	(6)	(7)
Waropen Bawah	-	-	-	-	1	1
Inggerus	2	-	-	-	-	2
Urei Faisei	1	-	1	-	7	9
Oudate	-	-	-	-	-	-
Wapoga	-	-	-	-	-	-
Masirei	-	-	-	-	-	-
Risei Sayati	-	-	-	-	-	-
Demba	-	-	-	-	-	-
Soyoi Mambai	-	-	-	-	-	-
Wonti	-	-	-	-	-	-
Walani	-	-	-	-	-	-
Kirihi	-	-	-	-	-	-
<b>Waropen</b>	<b>3</b>	<b>-</b>	<b>1</b>	<b>-</b>	<b>8</b>	<b>12</b>

Sumber/Source: Dinas Perindustrian, Perdagangan, Koperasi, UKM, dan Transmigrasi Kabupaten Waropen/Department of Industry, Trade and Transmigration Waropen



# 10

## PENGELUARAN PENDUDUK POPULATION EXPENDITURE



**56,10%**

Pengeluaran rata-rata perkapita perbulan di Kabupaten Waropen tahun 2021 pada kelompok Makanan sebanyak 56,10 persen.  
*Average expenditure per capita per month in Waropen Regency in 2021 was 56,10 percent for Food.*

**43,90%**

Pengeluaran rata-rata perkapita perbulan di Kabupaten Waropen tahun 2021 pada kelompok Bukan Makanan sebanyak 43,90 persen.  
*Average expenditure per capita per month in Waropen Regency in 2021 was 43.90 percent for Non-Food.*







**PENJELASAN TEKNIS**

1. Kegiatan pengumpulan data sosial dan ekonomi yang dilaksanakan secara rutin oleh BPS melalui Survei Sosial Ekonomi Nasional (Susenas).
2. Sejak tahun 2011 sampai dengan 2015, pengumpulan data Susenas konsumsi pengeluaran rumah tangga dilaksanakan secara triwulanan. Mulai tahun 2016 pengumpulan data Susenas dilaksanakan dua kali dalam setahun, yaitu pada Maret dan September.
3. Data pengeluaran penduduk menurut jenis pengeluaran diperoleh dari Survei Sosial Ekonomi Nasional (SUSENAS) BPS, yang mencakup semua Kabupaten/Kota.
4. Data hasil pencacahan Susenas Maret dapat disajikan untuk tingkat nasional, provinsi, dan kabupaten/kota, sedangkan untuk data hasil Susenas September hanya dapat disajikan untuk tingkat nasional dan provinsi.
5. Data konsumsi/pengeluaran yang dikumpulkan pada Susenas Maret dibagi menjadi dua kelompok, yaitu makanan dan bukan makanan. Jumlah komoditas makanan sebanyak 174 komoditas. Pengumpulan data kelompok makanan meliputi banyaknya komoditas yang dikonsumsi beserta nilai

**TECHNICAL NOTES**

1. *The BPS-Statistics Indonesia carries out socio-economic data collection activities through the National Socioeconomic Survey (Susenas).*
2. *From 2011 to 2015, Susenas data collection of household consumption/ expenditures was conducted quarterly. Starting in 2016, the collecting of data Susenas carried out twice a year, in March and September.*
3. *According to a type of expenditure, the data on consumer expenditure is obtained from the National Socio- Economic Survey (Susenas) of BPS, which covers all regencies/ municipalities in Indonesia.*
4. *The result from Susenas data collection in March can be presented on national, provincial, and regency/ municipal level estimates, while data collection in September can be disseminated only for the national and provincial levels.*
5. *The consumption/expenditure data collected in March Susenas are divided into two groups, namely food and non-food. The number of food commodities is 174 commodities. The food group data collection includes the quantity and value of commodities consumed.*
6. *Data collection on most non-food groups covers only the value of expenditures consumed except for certain commodities collected for its quantity, such as the use of*

6. Pengumpulan data pada sebagian besar kelompok bukan makanan hanya mencakup nilai pengeluaran barang yang dikonsumsi, kecuali beberapa jenis barang tertentu juga dikumpulkan kuantitasnya, seperti listrik, air, gas, dan bahan bakar minyak (BBM).
  7. Referensi waktu survei yang digunakan adalah selama seminggu terakhir untuk konsumsi makanan dan sebulan atau setahun terakhir untuk konsumsi bukan makanan.
  8. Banyaknya sampel pada SUSENAS Maret 2020 adalah 764 Blok Sensus yang tersebar di 12 Kabupaten/Kota di Provinsi Papua yang mencakup 7.640 rumah tangga.
  9. Konsumsi rumah tangga dibedakan atas konsumsi makanan dan bukan makanan tanpa memperhatikan asal barang dan terbatas pada pengeluaran untuk kebutuhan rumah tangga saja, tidak termasuk konsumsi/pengeluaran untuk keperluan usaha atau yang diberikan kepada pihak lain.
7. *The survey time reference period is a previous week before the enumeration date for food consumption and last month or last year for non-food consumption.*
  8. *The number of samples in SUSENAS March 2020 is 764 census blocks spread across 12 regencies/municipalities In Papua Province. It included 7.640 households.*
  9. *Household consumption is distinguished on the consumption of food and non-food regardless of the origin of goods and limited to expenditures for household needs alone, excluding the consumption/ expenditure for business purposes or given to other parties.*

**ULASAN**

Pengeluaran rata-rata perkapita perbulan di Kabupaten Waropen tahun 2021 pada kelompok Makanan sebanyak 56,10 persen dan kelompok Bukan Makanan sebanyak 43,90 persen. Distribusi rata-rata pengeluaran penduduk per kapita sebulan terbanyak pada kelompok perumahan dan fasilitas rumah tangga sebesar 31,87 persen, diikuti kelompok ikan/udang/cumi/kerang yaitu sebesar 12,71 persen.

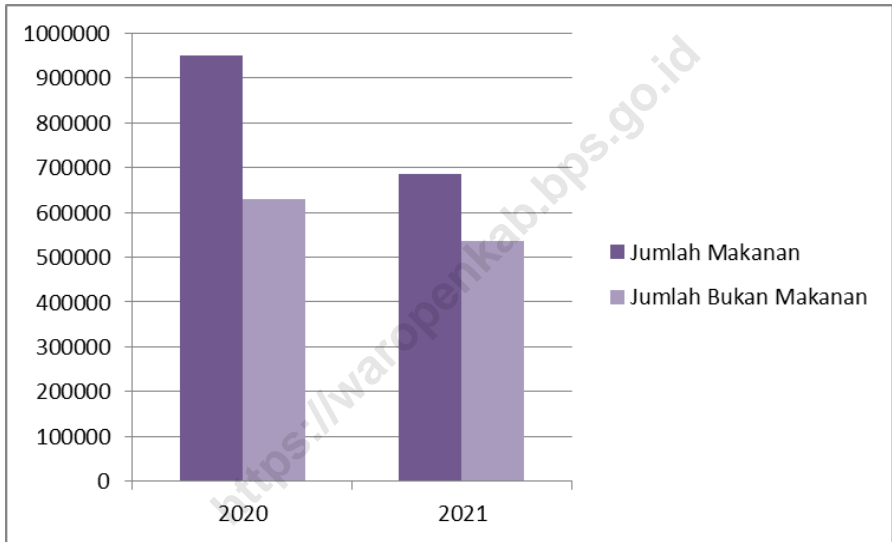
**DESCRIPTION**

*Average expenditure per capita per month in Waropen Regency in 2021 was 56,10 percent for Food and 43,90 percent for non-food. The most distribution of average expenditure per capita per month was on housing and household facilities about 31.87 percent, followed by fish/shrimp/joint squid/shells group about 12.71 percent.*

<https://waropenkab.bps.go.id/>

**Gambar** 10.1  
**Figures**

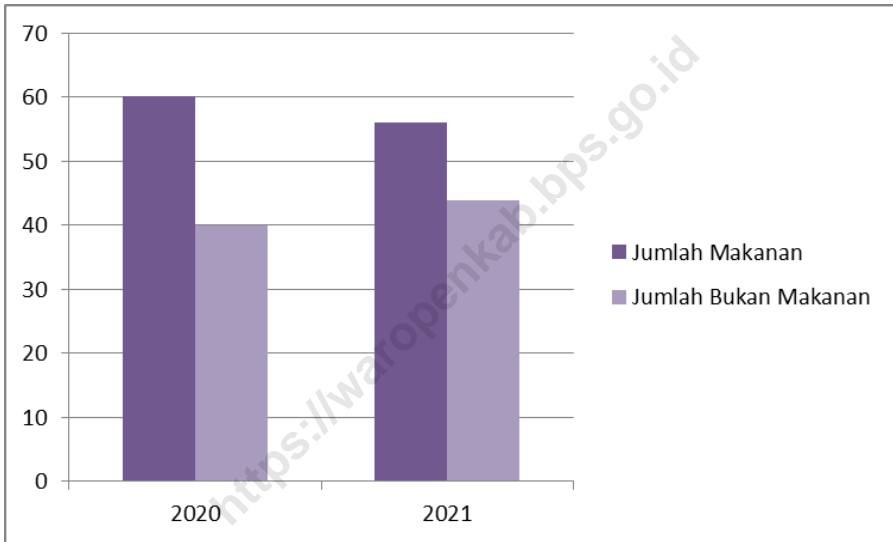
**Rata-rata Pengeluaran per Kapita Sebulan Menurut Kelompok Komoditas di Kabupaten Waropen, 2020 dan 2021**  
*Monthly Average Expenditure per Capita Commodity Group (rupiahs) in Waropen Regency, 2020 and 2021*



Sumber/Source: BPS, Survei Sosial Ekonomi Nasional (Susenas) Maret/BPS-Statistics Indonesia, National Socioeconomic Survey March

**Gambar** 10.2  
**Figures**

**Persentase Pengeluaran per Kapita Sebulan Menurut Kelompok Komoditas di Kabupaten Waropen, 2020 dan 2021**  
**Percentage of Monthly Expenditure per Capita by Commodity Group in Waropen Regency, 2020 and 2021**



Sumber/Source: BPS, Survei Sosial Ekonomi Nasional (Susenas) Maret/BPS-Statistics Indonesia, National Socioeconomic Survey March

**Tabel**  
**Table** 10.1.1**Rata-rata Pengeluaran per Kapita Sebulan Menurut Kelompok Komoditas (rupiah) di Kabupaten Waropen, 2020 dan 2021**  
**Monthly Average Expenditure per Capita by Commodity Group (rupiahs) in Waropen Regency, 2020 and 2021**

<b>Kelompok Komoditas/Commodity Group</b>	<b>2020</b>	<b>2021</b>
(1)	(2)	(3)
<b>Makanan/Food</b>		
Padi-padian/Cereals	85.059	76.513
Umbi-umbian/Tubers	49.944	38.887
Ikan/udang/cumi/kerang/Fish/shrimp/common squid/shells	209.411	155.154
Daging/Meat	65.400	40.693
Telur dan susu/Eggs and milk	41.511	35.714
Sayur-sayuran/Vegetables	94.245	89.705
Kacang-kacangan/Legumes	14.563	10.401
Buah-buahan/Fruits	62.560	21.326
Minyak dan kelapa/Oil and coconut	27.637	25.481
Bahan minuman/Beverage stuffs	30.305	25.038
Bumbu-bumbuan/Spices	16.601	13.554
Konsumsi lainnya/Miscellaneous food items	9.262	8.071
Makanan dan minuman jadi/Prepared food and beverages	121.954	61.313
Rokok/Cigarettes	120.597	82.886
<b>Jumlah makanan/Total food</b>	<b>949.050</b>	<b>684.734</b>
<b>Bukan makanan/Non-food</b>		
Perumahan dan fasilitas rumah tangga/Housing and household facilities	441.817	388.952
Aneka komoditas dan jasa/Goods and services	111.855	84.175
Pakaian, alas kaki, dan tutup kepala/Clothing, footwear, and headgear	22.987	15.646
Komoditas tahan lama/Durable goods	31.423	27.516
Pajak, pungutan, dan asuransi/Taxes and insurance	7.786	6.316
Keperluan pesta dan upacara/kenduri/Parties and ceremonies	13.21	13.152
<b>Jumlah bukan makanan/Total non-food</b>	<b>629.079</b>	<b>535.757</b>
<b>Jumlah/Total</b>	<b>1.578.129</b>	<b>1.220.491</b>

Sumber/Source: BPS, Survei Sosial Ekonomi Nasional (Susenas) Maret/BPS-Statistics Indonesia, National Socioeconomic Survey March

**Tabel**  
**Table** 10.1.2

**Persentase Pengeluaran per Kapita Sebulan Menurut Kelompok Komoditas di Kabupaten Waropen, 2020 dan 2021**  
**Percentage of Monthly Expenditure per Capita by Commodity Group in Waropen Regency, 2020 and 2021**

<b>Kelompok Komoditas/Commodity Group</b>	<b>2020</b>	<b>2021</b>
(1)	(2)	(3)
<b>Makanan/Food</b>		
Padi-padian/ <i>Cereals</i>	5,39	6,27
Umbi-umbian/ <i>Tubers</i>	3,16	3,19
Ikan/udang/cumi/kerang/ <i>Fish/shrimp/common squid/shells</i>	13,27	12,71
Daging/ <i>Meat</i>	4,14	3,33
Telur dan susu/ <i>Eggs and milk</i>	2,63	2,93
Sayur-sayuran/ <i>Vegetables</i>	5,97	7,35
Kacang-kacangan/ <i>Legumes</i>	0,92	0,85
Buah-buahan/ <i>Fruits</i>	3,96	1,75
Minyak dan kelapa/ <i>Oil and coconut</i>	1,75	2,09
Bahan minuman/ <i>Beverage stuffs</i>	1,92	2,05
Bumbu-bumbuan/ <i>Spices</i>	1,05	1,11
Konsumsi lainnya/ <i>Miscellaneous food items</i>	0,59	0,66
Makanan dan minuman jadi/ <i>Prepared food and beverages</i>	7,73	5,02
Rokok/ <i>Cigarettes</i>	7,64	6,79
<b>Jumlah makanan/Total food</b>	<b>60,14</b>	<b>56,10</b>
<b>Bukan makanan/Non-food</b>		
Perumahan dan fasilitas rumah tangga/ <i>Housing and household facilities</i>	28,00	31,87
Aneka komoditas dan jasa/ <i>Goods and services</i>	7,09	6,90
Pakaian, alas kaki, dan tutup kepala/ <i>Clothing, footwear, and headgear</i>	1,46	1,28
Komoditas tahan lama/ <i>Durable goods</i>	1,99	2,25
Pajak, pungutan, dan asuransi/ <i>Taxes and insurance</i>	0,49	0,52
Keperluan pesta dan upacara/kenduri/ <i>Parties and ceremonies</i>	0,84	1,08
<b>Jumlah bukan makanan/Total non-food</b>	<b>39,86</b>	<b>43,90</b>
<b>Jumlah/Total</b>	<b>100,00</b>	<b>100,00</b>

Sumber/Source: BPS, Survei Sosial Ekonomi Nasional (Susenas) Maret/BPS-Statistics Indonesia, National Socioeconomic Survey March

**Tabel** 10.1.3 **Persentase Penduduk Menurut Golongan Pengeluaran Per Kapita Sebulan di Kabupaten Waropen, 2021**  
**Table** 10.1.3 **Percentage of Population by Per Capita Spending Group a Month in Waropen Regency, 2021**

Golongan Pengeluaran Spending Group (Rp)	Persentase Penduduk Percentage of Population
(1)	(2)
< 150 000	0,00
150 000–199 999	0,00
200 000–299 999	0,20
300 000–499 999	15,81
500 000–749 999	17,98
750 000–999 999	13,04
1 000 000–1 499 999	21,54
> 1 500 000	31,42
<b>Jumlah/Total</b>	<b>100,00</b>

Sumber/Source: BPS, Survei Sosial Ekonomi Nasional (Susenas) Maret/BPS-Statistics Indonesia, National Socioeconomic Survey March



# 11

## PERDAGANGAN TRADE

# 397

Kabupaten Waropen  
memiliki 528 unit sarana  
perdagangan.  
Waropen Regency has 528  
units of trading facilities.





**PENJELASAN TEKNIS**

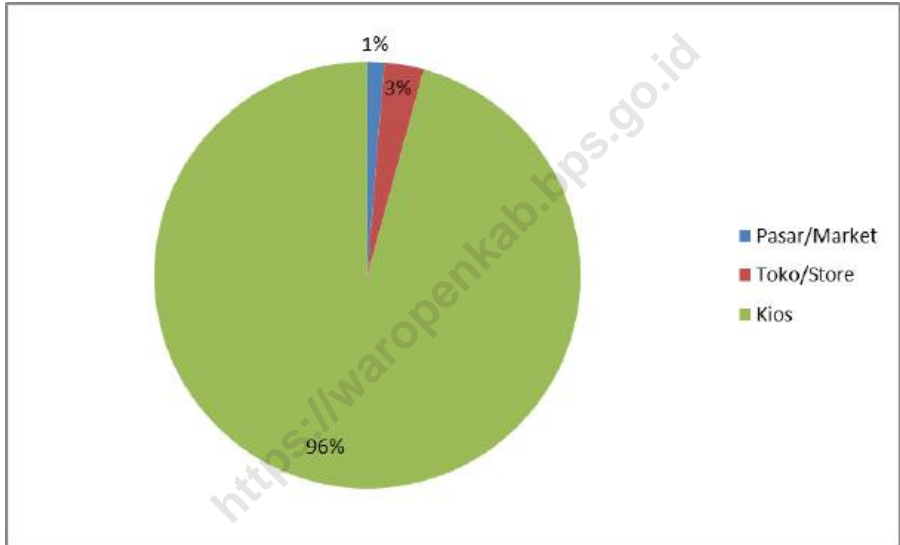
1. Pasar adalah tempat bertemunya pembeli dan penjual untuk melakukan transaksi jual beli barang atau jasa.
2. Toko adalah tempat tertutup yang di dalamnya terjadi kegiatan perdagangan dengan jenis benda atau barang yang khusus.
3. Kios adalah toko kecil yang fungsinya sama dengan toko, namun memiliki ukuran lebih kecil.
4. Warung adalah usaha kecil milik keluarga yang berbentuk kedai, kios, toko kecil, atau restoran sederhana.

**TECHNICAL NOTES**

1. *Market is a meeting place for buyers and sellers to make buying and selling goods or services.*
2. *Shop is covered in it occurs trade activities with types of objects or special items.*
3. *Newsstand is a small shop that functions the same as the stores, but has a smaller size.*
4. *Warung is a small family owned business in the form of shops, stalls, small shops, or a simple restaurant*

**Gambar** 11.1  
**Figures**

**Persentase Sarana Perdagangan Menurut Jenisnya di Kabupaten Waropen, 2021**  
*Percentage of Trading Facilities by Type of Facility in Waropen Regency, 2021*



Sumber/Source: Dinas Perindustrian, Perdagangan, Koperasi, UKM, dan Treansmigrasi Kabupaten Waropen/Department of Industry, Trade and Transmigration Waropen

**Tabel**  
**Table** 11.1

**Jumlah Sarana Perdagangan Menurut Jenisnya di  
Kabupaten Waropen, 2018–2021**  
**Number of Trading Facilities by Type of Facility in Waropen  
Regency, 2018–2021**

<b>Jenis Sarana Perdagangan</b> <i>Type of Trading Facilities</i>	<b>2018</b>	<b>2019</b>	<b>2020</b>	<b>2021</b>
(1)	(2)	(3)	(4)	(5)
Pasar/Market	3	4	3	5
Toko/Store	11	11	11	12
Kios	380	380	380	380
Warung	0	0	0	0
<b>Jumlah/Total</b>	<b>394</b>	<b>395</b>	<b>394</b>	<b>397</b>

Sumber/Source: Dinas Perindustrian, Perdagangan, Koperasi, UKM, dan Transmigrasi Kabupaten Waropen/Department of Industry, Trade and Transmigration Waropen



# 12

## SISTEM NERACA REGIONAL SYSTEM OF REGIONAL ACCOUNTS

**30,62%**

Konstruksi menjadi penyumbang  
PDRB terbesar di Kabupaten  
Waropen tahun 2021 sebesar  
30,62%

Construction is the biggest  
contributor to GRDP in  
Waropen Regency, 2021 by  
30.62%







**PENJELASAN TEKNIS**

1. Penghitungan statistik neraca nasional mengikuti buku petunjuk yang diterbitkan oleh Perserikatan Bangsa Bangsa (PBB) dikenal sebagai Sistem Neraca Nasional (SNN). SNN adalah rekomendasi internasional tentang bagaimana menyusun ukuran aktivitas ekonomi yang sesuai dengan standar neraca baku yang didasarkan pada prinsip-prinsip ekonomi. Rekomendasi yang dimaksud dinyatakan dalam sekumpulan konsep, definisi, klasifikasi, dan aturan neraca yang disepakati secara internasional dalam mengukur indikator tertentu seperti Produk Domestik Bruto (PDB). Salah satu bentuk adaptasi pencatatan statistik nasional adalah melakukan perubahan tahun dasar PDB Indonesia dari tahun 2000 ke 2011. Perubahan tahun dasar PDB dilakukan seiring dengan mengadopsi rekomendasi PBB yang tertuang dalam Sistem Neraca Nasional 2008 (SNA 2008).
2. Produk Domestik Bruto pada tingkat nasional serta Produk Domestik Regional Bruto (PDRB) pada tingkat regional (provinsi) menggambarkan kemampuan suatu wilayah untuk menciptakan nilai tambah pada suatu waktu tertentu. Untuk menyusun PDB maupun PDRB digunakan 2

**TECHNICAL NOTES**

1. *The calculation of national balance statistics following the manual published by the United Nations (UN) is known as the National Balance System (SNN). SNN is an international recommendation on how to arrange a measure of economic activity in accordance with the standard balance sheet standards based on economic principles. The recommendations referred to are stated in a set of internationally agreed concepts, definitions, classifications and balance sheet rules for measuring certain indicators such as Gross Domestic Product (GDP). One form of adaptation for recording national statistics is to change the base year of Indonesia's GDP from 2000 to 2011. Changes to the base year of GDP are carried out in line with adopting the United Nations recommendations set forth in the 2008 National Balance System (SNA 2008).*
2. *Gross Domestic Product at the national level and Gross Regional Domestic Product (GRDP) at the regional (provincial) level describe the ability of a region to create added value at any given time. 2 approaches are used to compile both GDP and GRDP, namely business and expenditure. Both present the composition of value-added data broken down by source of economic activity (business*

pendekatan, yaitu lapangan usaha dan pengeluaran. Keduanya menyajikan komposisi data nilai tambah dirinci menurut sumber kegiatan ekonomi (lapangan usaha) dan menurut komponen penggunaannya. PDB maupun PDRB dari sisi lapangan usaha merupakan penjumlahan seluruh komponen nilai tambah bruto yang mampu diciptakan oleh sektor-sektor ekonomi atas berbagai aktivitas produksinya. Sedangkan dari sisi pengeluaran menjelaskan tentang penggunaan dari nilai tambah tersebut.

3. PDB menurut lapangan usaha mengalami perubahan klasifikasi dari 9 lapangan usaha menjadi 17 lapangan usaha. PDB menurut lapangan usaha dirinci menurut total nilai tambah dari seluruh sektor ekonomi yang mencakup lapangan usaha Pertanian, Kehutanan, dan Perikanan; Pertambangan dan Penggalian; Industri Pengolahan; Pengadaan Listrik dan Gas; Pengadaan Air, Pengelolaan Sampah, Limbah dan Daur Ulang; Konstruksi; Perdagangan Besar dan Eceran, Reparasi Mobil dan Sepeda Motor; Transportasi dan Pergudangan; Penyediaan Akomodasi dan Makan Minum; Informasi dan Komunikasi; Jasa Keuangan dan Asuransi; Real Estat; Jasa Perusahaan; Administrasi Pemerintahan, Pertahanan

*field) and by component of its use. GDP and GRDP from the business side are the sum of all gross value-added components that can be created by economic sectors for their various production activities. While from the expenditure side, it explains about the use of the added value.*

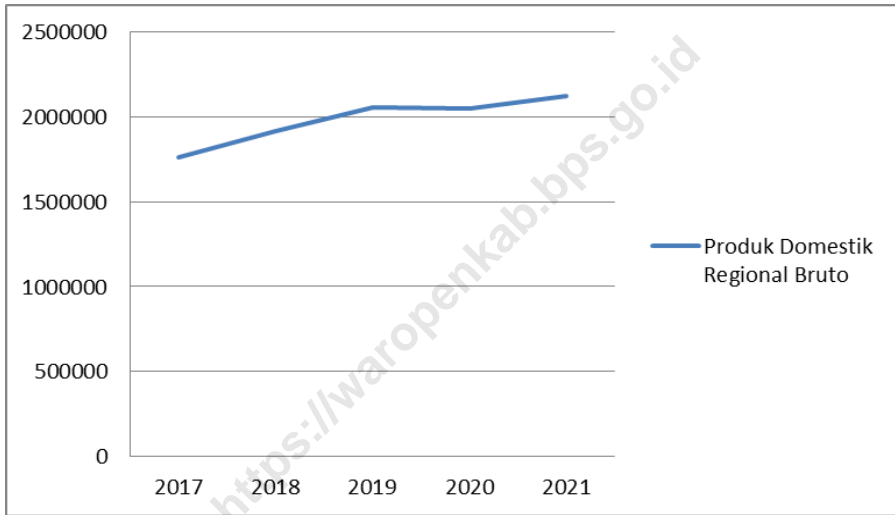
3. *GDP according to the business field experienced a classification change from 9 business fields to 17 business fields. GDP according to business field is broken down according to the total value added of all economic sectors including Agriculture, Forestry, and Fisheries business fields; Mining and excavation; Processing industry; Electricity and Gas Procurement; Water Supply, Waste Management, Waste and Recycling; Construction; Wholesale and retail trade, car and motorcycle repair; Transportation and Warehousing; Provision of Accommodation and Food and Drink; Information and Communication; Financial Services and Insurance; Real estate; Company Services; Government Administration, Defense and Mandatory Social Security; Educational Services; Health Services and Social Activities; and other services.*
4. *GDP according to expenditure has changed in classification, where consumption expenditure of Non-Profit Serving Household Institutions (LNPRT) which*

- dan Jaminan Sosial Wajib; Jasa Pendidikan; Jasa Kesehatan dan Kegiatan Sosial; dan Jasa lainnya.
4. PDB menurut pengeluaran mengalami perubahan klasifikasi dimana pengeluaran konsumsi Lembaga Non Profit yang Melayani Rumah Tangga (LNPRT) yang sebelumnya termasuk bagian dari pengeluaran konsumsi rumah tangga menjadi komponen terpisah. Sehingga klasifikasi PDB menurut pengeluaran dirinci menjadi 7 komponen yaitu komponen pengeluaran konsumsi rumah tangga, pengeluaran konsumsi LNPRT, pengeluaran konsumsi pemerintah, pembentukan modal tetap bruto, perubahan inventori, ekspor barang dan jasa, dan impor barang dan jasa.

*previously included part of household consumption expenditure is a separate component. So that the GDP classification according to expenditure is broken down into 7 components, namely components of household consumption expenditure, LNPRT consumption expenditure, government consumption expenditure, gross fixed capital formation, changes in inventory, exports of goods and services, and imports of goods and services.*

**Gambar**  
**Figures** 12.1

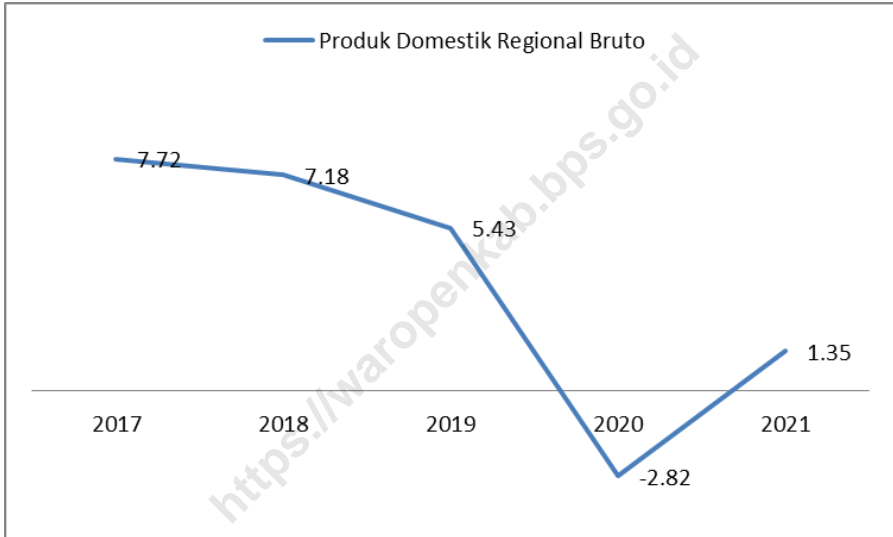
**Produk Domestik Regional Bruto Atas Dasar Harga Berlaku Menurut Lapangan Usaha di Kabupaten Waropen (miliar rupiah), 2017–2021**  
**Gross Regional Domestic Product at Current Market Prices by Industry in Waropen Regency (billion rupiahs), 2017–2021**



Sumber/Source: BPS, berbagai sensus, survei dan sumber lain/BPS-Statistics Indonesia, various census, survey, and other sources

**Gambar** 12.2  
**Figures**

**Laju Pertumbuhan Produk Domestik Regional Bruto Atas Dasar Harga Konstan 2010 Menurut Lapangan Usaha di Kabupaten Waropen (persen), 2017–2021**  
**Growth Rate of Gross Regional Domestic Product at 2010 Constant Market Prices by Industry in Waropen Regency (percent), 2017–2021**



Sumber/Source: BPS, berbagai sensus, survei dan sumber lain/BPS-Statistics Indonesia, various census, survey, and other sources

**Tabel**  
**Table** 12.1

**Produk Domestik Regional Bruto Atas Dasar Harga  
Berlaku Menurut Lapangan Usaha di Kabupaten Waropen  
(miliar rupiah), 2017–2021**  
**Gross Regional Domestic Product at Current Market Prices  
by Industry in Waropen Regency (billion rupiahs), 2017–  
2021**

Lapangan Usaha/Industry	2017	2018	2019	2020	2021
(1)	(2)	(3)	(4)	(5)	(6)
A Pertanian, Kehutanan, dan Perikanan/ <i>Agriculture, Forestry, and Fishing</i>	492073,81	522547,87	550576,86	549504,22	559049,95
B Pertambangan dan Penggalian/ <i>Mining and Quarrying</i>	11344,11	12697,11	13809,38	14015,57	14601,83
C Industri Pengolahan/ <i>Manufacturing</i>	19280,19	20971,81	22068,41	22438,12	22932,59
D Pengadaan Listrik dan Gas/ <i>Electricity and Gas</i>	500,74	442,85	490,30	544,56	584,95
E Pengadaan Air; Pengelolaan Sampah, Limbah, dan Daur Ulang/ <i>Water Supply; Sewerage, Waste Management, and Remediation Activities</i>	224,76	229,51	236,23	239,00	245,10
F Konstruksi/ <i>Construction</i>	510161,06	577896,40	634241,30	622812,77	648413,09
G Perdagangan Besar dan Eceran; Reparasi Mobil dan Sepeda Motor/ <i>Wholesale and Retail Trade; Repair of Motor Vehicles and Motorcycles</i>	106814,80	119752,97	132147,45	139765,64	148812,70
H Transportasi dan Pergudangan/ <i>Transportation and Storage</i>	31832,87	34277,25	37348,19	28871,56	30309,64
I Penyediaan Akomodasi dan Makan Minum/ <i>Accommodation and Food Service Activities</i>	3732,39	4094,45	4670,30	4844,11	5168,49
J Informasi dan Komunikasi/ <i>Information and Communication</i>	8212,62	9021,50	9700,82	12100,27	12750,92

Lanjutan Tabel/*Continued Table* 12.1

Lapangan Usaha/ <i>Industry</i>		2017	2018	2019	2020	2021
(1)		(2)	(3)	(4)	(5)	(6)
K	Jasa Keuangan dan Asuransi/ <i>Financial and Insurance Activities</i>	10127,98	10875,76	11476,90	11130,85	11601,83
L	Real Estat/ <i>Real Estate Activities</i>	86470,37	95878,03	104800,06	104108,83	110625,10
M,N	Jasa Perusahaan/ <i>Business Activities</i>	3904,58	4289,11	4560,12	4749,19	4981,11
O	Administrasi Pemerintahan, Pertahanan, dan Jaminan Sosial Wajib/ <i>Public Administration and Defence; Compulsory Social Security</i>	332422,95	350313,61	365098,72	359693,92	376020,12
P	Jasa Pendidikan/ <i>Education</i>	93830,73	97847,86	102954,14	105885,60	104316,85
Q	Jasa Kesehatan dan Kegiatan Sosial/ <i>Human Health and Social Work Activities</i>	23846,97	24926,12	26197,97	29467,36	30825,19
R,S,T,U	Jasa Lainnya/ <i>Other Services Activities</i>	27914,97	30306,43	32409,69	34589,45	36047,30
<b>Produk Domestik Regional Bruto/<i>Gross Regional Domestic Product</i></b>		1762695,91	1916368,63	2052786,84	<b>2044761,02</b>	<b>2117286,75</b>

Sumber/*Source*: BPS, berbagai sensus, survei dan sumber lain/*BPS-Statistics Indonesia, various census, survey, and other sources*

**Tabel**  
**Table** 12.2

**Produk Domestik Regional Bruto Atas Dasar Harga Konstan 2010 Menurut Lapangan Usaha di Kabupaten Waropen (miliar rupiah), 2017–2021**  
**Gross Regional Domestic Product at 2010 Constant Market Prices by Industry in Waropen Regency (billion rupiahs), 2017–2021**

Lapangan Usaha/Industry		2017	2018	2019	2020	2021
(1)		(2)	(3)	(4)	(5)	(6)
A	Pertanian, Kehutanan, dan Perikanan/ <i>Agriculture, Forestry, and Fishing</i>	377413,77	393639,85	406127,00	400106,57	400075,46
B	Pertambangan dan Penggalian/ <i>Mining and Quarrying</i>	10126,97	11278,15	12039,74	12018,06	12301,32
C	Industri Pengolahan/ <i>Manufacturing</i>	15247,50	16091,22	16530,52	16654,33	16638,17
D	Pengadaan Listrik dan Gas/ <i>Electricity and Gas</i>	366,55	316,09	349,00	385,08	405,79
E	Pengadaan Air; Pengelolaan Sampah, Limbah, dan Daur Ulang/ <i>Water Supply; Sewerage, Waste Management, and Remediation Activities</i>	194,63	197,56	200,88	201,17	202,14
F	Konstruksi/ <i>Construction</i>	375943,91	422462,19	460568,28	441571,59	449531,69
G	Perdagangan Besar dan Eceran; Reparasi Mobil dan Sepeda Motor/ <i>Wholesale and Retail Trade; Repair of Motor Vehicles and Motorcycles</i>	83147,77	90890,56	98274,89	98913,32	102445,00
H	Transportasi dan Pergudangan/ <i>Transportation and Storage</i>	24113,75	25227,77	26951,95	20182,36	20868,56
I	Penyediaan Akomodasi dan Makan Minum/ <i>Accommodation and Food Service Activities</i>	2793,78	3057,10	3372,23	3351,50	3414,87
J	Informasi dan Komunikasi/ <i>Information and Communication</i>	6302,80	6635,08	7051,10	8647,78	8912,27



Lanjutan Tabel/*Continued Table 12.2*

Lapangan Usaha/ <i>Industry</i>		2017	2018	2019	2020	2021
(1)	(2)	(3)	(4)	(5)	(6)	
K	Jasa Keuangan dan Asuransi/ <i>Financial and Insurance Activities</i>	6637,23	6981,15	7243,85	7137,22	7291,91
L	Real Estat/ <i>Real Estate Activities</i>	68469,98	74940,40	78957,20	79142,60	82024,21
M,N	Jasa Perusahaan/ <i>Business Activities</i>	3524,36	3771,77	3932,07	3933,23	4017,16
O	Administrasi Pemerintahan, Pertahanan, dan Jaminan Sosial Wajib/ <i>Public Administration and Defence; Compulsory Social Security</i>	236633,34	246533,72	252897,04	235468,49	240781,19
P	Jasa Pendidikan/ <i>Education</i>	81598,17	84348,03	87452,03	89836,98	87397,96
Q	Jasa Kesehatan dan Kegiatan Sosial/ <i>Human Health and Social Work Activities</i>	18731,01	19264,84	19985,35	21270,11	21918,30
R,S,T,U	Jasa Lainnya/ <i>Other Services Activities</i>	23629,53	25113,47	26439,41	26981,42	27395,14
<b>Produk Domestik Regional Bruto/<i>Gross Regional Domestic Product</i></b>		<b>1334875,06</b>	<b>1430748,95</b>	<b>1508372,56</b>	<b>1465801,81</b>	<b>1485621,15</b>

Sumber/*Source*: BPS, berbagai sensus, survei dan sumber lain/*BPS-Statistics Indonesia, various census, survey, and other sources*

**Tabel**  
**Table** 12.3

**Distribusi Persentase Produk Domestik Regional Bruto Atas Dasar Harga Berlaku Menurut Lapangan Usaha di Kabupaten Waropen, 2017–2021**  
**Percentage Distribution of Gross Regional Domestic Product at Current Market Prices by Industry in Waropen Regency, 2017–2021**

Lapangan Usaha/ <i>Industry</i>	2017	2018	2019	2020	2021
(1)	(2)	(3)	(4)	(5)	(6)
A Pertanian, Kehutanan, dan Perikanan/ <i>Agriculture, Forestry, and Fishing</i>	27,92	27,27	26,82	26,87	26,40
B Pertambangan dan Penggalian/ <i>Mining and Quarrying</i>	0,64	0,66	0,67	0,69	0,69
C Industri Pengolahan/ <i>Manufacturing</i>	1,09	1,09	1,08	1,10	1,08
D Pengadaan Listrik dan Gas/ <i>Electricity and Gas</i>	0,03	0,02	0,02	0,03	0,03
E Pengadaan Air; Pengelolaan Sampah, Limbah, dan Daur Ulang/ <i>Water Supply; Sewerage, Waste Management, and Remediation Activities</i>	0,01	0,01	0,01	0,01	0,01
F Konstruksi/ <i>Construction</i>	28,94	30,16	30,90	30,46	30,62
G Perdagangan Besar dan Eceran; Reparasi Mobil dan Sepeda Motor/ <i>Wholesale and Retail Trade; Repair of Motor Vehicles and Motorcycles</i>	6,06	6,25	6,44	6,84	7,03
H Transportasi dan Pergudangan/ <i>Transportation and Storage</i>	1,81	1,79	1,82	1,41	1,43
I Penyediaan Akomodasi dan Makan Minum/ <i>Accommodation and Food Service Activities</i>	0,21	0,21	0,23	0,24	0,24
J Informasi dan Komunikasi/ <i>Information and Communication</i>	0,47	0,47	0,47	0,59	0,60
K Jasa Keuangan dan Asuransi/ <i>Financial and Insurance Activities</i>	0,57	0,57	0,56	0,54	0,55

Lanjutan Tabel/*Continued Table* 12.3

Lapangan Usaha/ <i>Industry</i>		2017	2018	2019	2020	2021
(1)		(2)	(3)	(4)	(5)	(6)
L	Real Estat/ <i>Real Estate Activities</i>	4,91	5,00	5,11	5,09	5,22
M,N	Jasa Perusahaan/ <i>Business Activities</i>	0,22	0,22	0,22	0,23	0,24
O	Administrasi Pemerintahan, Pertahanan, dan Jaminan Sosial Wajib/ <i>Public Administration and Defence; Compulsory Social Security</i>	18,86	18,28	17,79	17,59	17,76
P	Jasa Pendidikan/ <i>Education</i>	5,32	5,11	5,02	5,18	4,93
Q	Jasa Kesehatan dan Kegiatan Sosial/ <i>Human Health and Social Work Activities</i>	1,35	1,30	1,28	1,44	1,46
R,S,T,U	Jasa Lainnya/ <i>Other Services Activities</i>	1,58	1,58	1,58	1,69	1,70
<b>Produk Domestik Regional Bruto/<i>Gross Regional Domestic Product</i></b>		<b>100,00</b>	<b>100,00</b>	<b>100,00</b>	<b>100,00</b>	<b>100,00</b>

Sumber/*Source*: BPS, berbagai sensus, survei dan sumber lain/*BPS-Statistics Indonesia, various census, survey, and other sources*

**Tabel**  
**Table** 12.4

**Laju Pertumbuhan Produk Domestik Regional Bruto Atas Dasar Harga Konstan 2010 Menurut Lapangan Usaha di Kabupaten Waropen (persen), 2017–2021**  
**Growth Rate of Gross Regional Domestic Product at 2010 Constant Market Prices by Industry in Waropen Regency (percent), 2017–2021**

Lapangan Usaha/Industry		2017	2018	2019	2020	2021
(1)		(2)	(3)	(4)	(5)	(6)
A	Pertanian, Kehutanan, dan Perikanan/ <i>Agriculture, Forestry, and Fishing</i>	4,64	4,30	3,17	-1,48	-0,01
B	Pertambangan dan Penggalian/ <i>Mining and Quarrying</i>	9,17	11,37	6,75	-0,18	2,36
C	Industri Pengolahan/ <i>Manufacturing</i>	6,47	5,53	2,73	0,75	-0,10
D	Pengadaan Listrik dan Gas/ <i>Electricity and Gas</i>	9,22	-13,77	10,41	10,34	5,38
E	Pengadaan Air; Pengelolaan Sampah, Limbah, dan Daur Ulang/ <i>Water Supply; Sewerage, Waste Management, and Remediation Activities</i>	0,51	1,51	1,68	0,14	0,49
F	Konstruksi/ <i>Construction</i>	14,21	12,37	9,02	-4,12	1,80
G	Perdagangan Besar dan Eceran; Reparasi Mobil dan Sepeda Motor/ <i>Wholesale and Retail Trade; Repair of Motor Vehicles and Motorcycles</i>	10,59	9,31	8,12	0,65	3,57
H	Transportasi dan Pergudangan/ <i>Transportation and Storage</i>	7,68	4,62	6,83	-25,12	3,40
I	Penyediaan Akomodasi dan Makan Minum/ <i>Accommodation and Food Service Activities</i>	10,28	9,43	10,31	-0,61	1,89
J	Informasi dan Komunikasi/ <i>Information and Communication</i>	6,68	5,27	6,27	22,64	3,06
K	Jasa Keuangan dan Asuransi/ <i>Financial and Insurance Activities</i>	4,85	5,18	3,76	-1,47	2,17
L	Real Estat/ <i>Real Estate Activities</i>	10,34	9,45	5,36	0,23	3,64
M,N	Jasa Perusahaan/ <i>Business Activities</i>	8,18	7,02	4,25	0,03	2,13

Lanjutan Tabel/*Continued Table* 12.4

Lapangan Usaha/ <i>Industry</i>		2017	2018	2019	2020	2021
(1)		(2)	(3)	(4)	(5)	(6)
0	Administrasi Pemerintahan, Pertahanan, dan Jaminan Sosial Wajib/ <i>Public Administration and Defence; Compulsory Social Security</i>	3,71	4,18	2,58	-6,89	2,26
P	Jasa Pendidikan/ <i>Education</i>	3,18	3,37	3,68	2,73	-2,71
Q	Jasa Kesehatan dan Kegiatan Sosial/ <i>Human Health and Social Work Activities</i>	2,64	2,85	3,74	6,43	3,05
R,S,T,U	Jasa Lainnya/ <i>Other Services Activities</i>	6,93	6,28	5,28	2,05	1,53
<b>Produk Domestik Regional Bruto/<i>Gross Regional Domestic Product</i></b>		<b>7,72</b>	<b>7,18</b>	<b>5,43</b>	<b>-2,82</b>	<b>1,35</b>

Sumber/*Source*: BPS, berbagai sensus, survei dan sumber lain/*BPS-Statistics Indonesia, various census, survey, and other sources*

**Tabel**  
**Table** 12.5

**Produk Domestik Regional Bruto Atas Dasar Harga Berlaku Menurut Jenis Pengeluaran di Kabupaten Waropen (miliar rupiah), 2017–2022**  
**Gross Regional Domestic Product at Current Market Prices by Type of Expenditure in Waropen Regency (billion rupiahs), 2017–2022**

<b>Jenis Pengeluaran</b> <b>Type of Expenditure</b>	<b>2017</b>	<b>2019</b>	<b>2020</b>	<b>2021</b>	<b>2022</b>
(1)	(2)	(3)	(4)	(5)	(6)
Pengeluaran Konsumsi Rumah Tangga <i>Household Consumption Expenditure</i>	1163922,03	1290338,74	1372640,86	1339110,39	1372375,67
Pengeluaran Konsumsi LNPRT <i>NPISH Consumption Expenditure</i>	32506,38	37538,37	42678,85	43322,71	44271,02
Pengeluaran Konsumsi Pemerintah <i>Government Consumption Expenditure</i>	665951,23	720164,87	771190,75	782071,37	813825,16
Pembentukan Modal Tetap Bruto <i>Gross Fixed Capital Formation</i>	822557,89	922662,01	998003,33	985665,87	1071142,10
Perubahan Inventori <i>Changes in Inventories</i>	<b>3004,63</b>	<b>3480,56</b>	<b>3888,49</b>	<b>3971,05</b>	<b>4028,79</b>
Net Ekspor Barang dan Jasa/ Net Exports of Goods and Services	<b>-925246,25</b>	<b>-1057815,93</b>	<b>-1135615,44</b>	<b>-1109380,37</b>	<b>-1188355,99</b>
<b>Produk Domestik Regional Bruto/Gross Regional Domestic Product</b>	<b>1762695,91</b>	<b>1916368,63</b>	<b>2052786,84</b>	<b>2044761,02</b>	<b>2117286,75</b>

Sumber/Source: BPS, berbagai sensus, survei dan sumber lain/BPS-Statistics Indonesia, various census, survey, and other sources

**Tabel**  
**Table** 12.6

**Produk Domestik Regional Bruto Atas Dasar Harga Konstan 2011 Menurut Jenis Pengeluaran di Kabupaten Waropen (miliar rupiah), 2017–2022**  
**Gross Regional Domestic Product at 2011 Constant Market Prices by Type of Expenditure in Waropen Regency (billion rupiahs), 2017–2022**

Jenis Pengeluaran Type of Expenditure	2017	2019	2020	2021	2022
(1)	(2)	(3)	(4)	(5)	(6)
Pengeluaran Konsumsi Rumah Tangga <i>Household Consumption Expenditure</i>	1163922,03	1290338,74	1372640,86	1339110,39	1372375,67
Pengeluaran Konsumsi LNPRT <i>NPISH Consumption Expenditure</i>	32506,38	37538,37	42678,85	43322,71	44271,02
Pengeluaran Konsumsi Pemerintah <i>Government Consumption Expenditure</i>	665951,23	720164,87	771190,75	782071,37	813825,16
Pembentukan Modal Tetap Bruto <i>Gross Fixed Capital Formation</i>	822557,89	922662,01	998003,33	985665,87	1071142,10
Perubahan Inventori <i>Changes in Inventories</i>	<b>3004,63</b>	<b>3480,56</b>	<b>3888,49</b>	<b>3971,05</b>	<b>4028,79</b>
Net Ekspor Barang dan Jasa/ Net Exports of Goods and Services	<b>-925246,25</b>	<b>-1057815,93</b>	<b>-1135615,44</b>	<b>-1109380,37</b>	<b>-1188355,99</b>
<b>Produk Domestik Regional Bruto/Gross Regional Domestic Product</b>	<b>1762695,91</b>	<b>1916368,63</b>	<b>2052786,84</b>	<b>2044761,02</b>	<b>2117286,75</b>

Sumber/Source: BPS, berbagai sensus, survei dan sumber lain/BPS-Statistics Indonesia, various census, survey, and other sources





# 13

## PERBANDINGAN ANTAR KABUPATEN/KOTA *REGENCY/MUNICIPAL COMPARISON*

<https://waropenkab.bps.go.id>





**PENJELASAN TEKNIS**

1. Penduduk adalah semua orang yang berdomisili di suatu wilayah selama 6 bulan atau lebih dan atau mereka yang berdomisili kurang dari 6 bulan tetapi berniat menetap.
2. Laju pertumbuhan Produk Produk Domestik Bruto diperoleh dari perhitungan PDRB atas dasar harga konstan, diperoleh dengan cara mengurangi nilai PDRB pada tahun ke-n terhadap nilai pada tahun ke n-1 (tahun sebelumnya), kemudian dibagi dengan nilai pada tahun ke n-1, selanjutnya dikalikan dengan 100 persen.
3. Indeks Pembangunan Manusia adalah indeks komposit dari gabungan empat indikator yaitu angka harapan hidup, angka melek huruf, rata-rata lama sekolah dan pengeluaran perkapita.
4. Untuk mengukur kemiskinan, BPS menggunakan konsep kemampuan memenuhi kebutuhan dasar (basic needs approach). Dengan pendekatan ini, kemiskinan dipandang sebagai ketidakmampuan dari sisi ekonomi untuk memenuhi kebutuhan dasar makanan dan bukan makanan yang diukur dari sisi pengeluaran. Jadi, Penduduk Miskin adalah penduduk yang memiliki rata-rata pengeluaran perkapita perbulan dibawah garis kemiskinan. Sumber data

**TECHNICAL NOTES**

1. *Population are all residents of the entire an area who have stayed for six months or longer, and those who live kess than six months but intend to stay.*
2. *Gross Domestic Product Growth Rate was obtained from the calculation of GDP at constant prices, obtained by subtracting he value of GDP in year n to the value in year n-1 (previous year), then divided by the value in year n-1, hereinafter multiplied by 100 percent.*
3. *The Human Development Index is a composite index of four indicators are combined life expectancy, literacy rates, average length of school and spending per capita.*
4. *To measure poverty, BPS uses the concept of ability to meet basic needs (basic needs approach). With his approach, poverty is seen as an economic inability to meet the basic needs of food and non-food which is measured from the expenditure side. So the poor is the population had an average monthly per capita expenditure below the poverty line. The main data sources used are the National Economic Social Survey data (Susenas) Consumption Module Panel and Cor.*
5. *Poor people are residents who have an average expenditure per capita per month below the Poverty Line.*
6. *The Foods Poverty Line (GKM) is the value of minimum food*

utama yang dipakai adalah data Survei Sosial Ekonomi Nasional (Susenas) Panel Modul Konsumsi dan Kor.

5. Penduduk miskin adalah penduduk yang memiliki rata-rata pengeluaran per kapita per bulan dibawah Garis Kemiskinan.
6. Garis Kemiskinan Makanan (GKM) merupakan nilai pengeluaran kebutuhan minimum makanan yang disetarakan dengan 2.100 kkalori per kapita perhari. Garis Kemiskinan Non-Makanan (GKNM) adalah kebutuhan minimum untuk perumahan, sandang, pendidikan, kesehatan dan kebutuhan dasar lainnya.

*expenditure requirements comparable to 2100 k calories per capita per day. Non Foods Poverty Line (GKNM) is the expenditure for the minimum requirements for housing, clothing, education, health and other basic*

<https://waropenkab.bps.go.id>

<https://waropenkab.bps.go.id>

**Tabel**  
**Table** 13.1

**Jumlah Penduduk Menurut Kabupaten/Kota di Provinsi Papua (ribu), 2017–2021**  
**Population by Regency/Municipality in Papua Province (thousand), 2017–2021**

Kabupaten/Kota Regency/Municipality	2017	2018	2019	2020	2021
(1)	(2)	(3)	(4)	(5)	(6)
Merauke	223,39	225,71	227,41	230,93	231,69
Jayawijaya	212,81	214,99	217,89	269,55	273,29
Jayapura	125,98	128,59	131,80	166,17	168,47
Nabire	145,10	147,92	150,31	169,13	170,91
Kepulauan Yapen	95,01	97,41	101,20	112,67	114,21
Biak Numfor	144,70	148,40	152,40	134,65	135,23
Paniai	170,19	173,39	177,41	220,41	223,46
Puncak Jaya	123,59	126,11	129,30	224,52	227,64
Mimika	210,41	215,49	219,69	311,96	316,29
Boven Digoel	66,21	67,72	69,21	64,28	64,71
Mappi	94,67	99,60	103,29	108,29	109,57
Asmat	92,91	95,61	97,49	110,10	111,63
Yahukimo	187,02	189,09	190,89	350,88	355,74
Pegunungan Bintang	73,47	74,40	75,79	77,87	78,17
Tolikara	136,58	137,70	139,11	236,98	240,27

Kabupaten/Kota Regency/Municipality	2017	2018	2019	2020	2021
(1)	(2)	(3)	(4)	(5)	(6)
Sarmi	37,51	38,21	39,41	41,51	41,84
Keerom	54,13	55,02	55,80	61,62	62,15
Waropen	28,80	29,48	30,61	33,94	34,41
Supiori	18,49	19,10	20,02	22,54	22,86
Mamberamo Raya	21,82	22,31	23,31	36,48	36,98
Nduga	95,89	97,01	97,52	106,53	107,92
Lanny Jaya	174,78	176,69	177,68	196,39	198,68
Mamberamo Tengah	46,70	47,49	48,09	50,68	51,16
Yalimo	59,78	60,82	61,12	101,97	103,38
Puncak	105,52	107,82	111,18	114,74	115,47
Dogiyai	93,81	95,00	96,59	116,20	117,81
Intan Jaya	47,30	48,32	48,81	135,04	136,91
Deiyai	70,62	72,21	72,49	99,09	100,46
Kota Jayapura	288,79	293,69	297,78	398,47	404,00
<b>Provinsi Papua</b>	<b>3207,44</b>	<b>3265,20</b>	<b>3322,53</b>	<b>4303,70</b>	<b>4355,44</b>

Sumber/Source: BPS/BPS-Statistics Indonesia

**Tabel** 13.2  
**Table**

**Laju Pertumbuhan Produk Domestik Regional Bruto Atas Dasar Harga Konstan 2011 Menurut Kabupaten/Kota di Provinsi Papua (persen), 2017–2022**  
**Rate of Growth of Gross Regional Domestic Products at Constant 2011 Prices by Regency/Municipality in Papua Province (percent), 2017–2022**

Kabupaten/Kota Regency/Municipality	2017	2018	2019	2020	2021
(1)	(2)	(3)	(4)	(5)	(6)
Merauke	7,46	8,11	7,55	-0,86	2,02
Jayawijaya	5,51	6,34	4,97	-3,08	1,29
Jayapura	7,01	7,69	7,16	-2,03	5,06
Nabire	6,10	5,76	4,66	-1,22	4,44
Kepulauan Yapen	4,64	4,55	4,73	-4,53	4,84
Biak Numfor	-4,57	0,42	2,21	-5,06	2,19
Paniai	4,76	6,49	3,84	0,46	1,65
Puncak Jaya	3,73	4,52	4,09	-4,04	1,41
Mimika	3,69	10,27	-38,52	11,49	36,78
Boven Digoel	4,07	3,26	1,66	-2,6	1,03
Mappi	7,03	6,31	6,11	-1,15	1,13
Asmat	5,85	5,77	4,79	0,59	2,10
Yahukimo	6,05	5,47	4,98	0,02	1,90
Pegunungan Bintang	6,05	5,20	4,74	-0,10	2,58
Tolikara	4,60	4,52	3,92	0,50	0,96



Kabupaten/Kota Regency/Municipality	2017	2018	2019	2020	2021
(1)	(2)	(3)	(4)	(5)	(6)
Sarmi	7,10	6,24	5,86	0,08	1,50
Keerom	4,85	4,19	3,9	0,08	2,83
Waropen	7,72	7,18	5,43	-2,82	1,35
Supiori	4,01	4,17	4,33	1,07	1,57
Mamberamo Raya	6,45	5,9	5,88	0,32	1,33
Nduga	7,25	5,74	4,84	0,69	2,71
Lanny Jaya	5,39	5,27	5,16	1,78	1,82
Mamberamo Tengah	5,66	5,11	4,94	0,96	1,48
Yalimo	5,19	6,49	5,49	0,98	2,37
Puncak	6,67	6,72	4,80	0,08	0,72
Dogiyai	5,88	5,86	5,73	0,34	1,22
Intan Jaya	3,66	2,79	2,72	-0,38	1,09
Deiyai	4,80	3,43	3,74	-0,35	1,27
Kota Jayapura	6,02	5,45	4,95	-3,20	3,28
<b>Provinsi Papua</b>					

Sumber/Source: BPS/BPS-Statistics Indonesia

**Tabel**  
**Table** 13.3

**Jumlah Penduduk Miskin Menurut Kabupaten/Kota di  
Provinsi Papua (ribu), 2017–2022**  
**Number of Poor Population by Regency/Municipality in  
Papua Province (thousand), 2017–2022**

Kabupaten/Kota Regency/Municipality	2017	2018	2019	2020	2021
(1)	(2)	(3)	(4)	(5)	(6)
Merauke	24,06	23,72	23,49	22,89	23,83
Jayawijaya	81,94	82,90	83,23	81,71	78,18
Jayapura	16,31	17,19	17,19	16,61	15,56
Nabire	36,68	37,06	37,14	36,75	35,08
Kepulauan Yapen	25,35	26,30	27,19	27,04	25,67
Biak Numfor	36,63	37,93	38,60	38,02	36,38
Paniai	63,38	64,45	65,54	65,98	62,57
Puncak Jaya	44,16	45,51	45,89	46,07	46,39
Mimika	31,15	31,18	31,79	31,75	30,95
Boven Digoel	13,10	13,70	13,54	13,86	13,88
Mappi	24,31	25,21	26,10	26,91	26,36
Asmat	25,05	26,02	25,80	25,12	25,04
Yahukimo	73,27	74,02	73,92	71,76	73,62
Pegunungan Bintang	22,41	22,81	23,01	23,03	23,38
Tolikara	44,47	45,54	45,65	44,88	48,16

Kabupaten/Kota Regency/Municipality	2017	2018	2019	2020	2021
(1)	(2)	(3)	(4)	(5)	(6)
Sarmi	5,23	5,67	5,80	5,70	5,56
Keerom	9,14	9,40	9,55	9,42	9,30
Waropen	9,03	9,26	9,68	9,44	9,69
Supiori	7,09	7,76	7,97	7,78	7,83
Mamberamo Raya	6,63	6,94	6,96	6,98	7,04
Nduga	36,07	37,14	37,60	36,54	41,17
Lanny Jaya	69,78	71,08	70,60	68,62	76,75
Mamberamo Tengah	17,20	17,75	17,79	17,72	19,66
Yalimo	21,18	21,64	21,48	20,84	22,32
Puncak	40,17	42,10	43,09	42,43	40,78
Dogiyai	28,75	29,32	30,37	28,31	28,38
Intan Jaya	20,29	20,80	21,10	20,46	21,31
Deiyai	31,33	31,50	31,87	30,98	30,83
Kota Jayapura	33,51	33,74	34,42	33,80	34,79
<b>Provinsi Papua</b>	<b>897,69</b>	<b>917,63</b>	<b>926,36</b>	<b>911,37</b>	<b>920,44</b>

Sumber/Source: BPS/BPS-Statistics Indonesia

**Tabel**  
**Table** 13.4

**Indeks Pembangunan Manusia Menurut Kabupaten/Kota  
di Provinsi Papua, 2017–2022**  
*Human Development Index by Regency/Municipality in  
Papua Province, 2017–2022*

Kabupaten/Kota Regency/Municipality	2017	2018	2019	2020	2021
(1)	(2)	(3)	(4)	(5)	(6)
Merauke	68,64	69,38	69,98	70,09	70,49
Jayawijaya	55,99	56,82	57,79	58,03	58,67
Jayapura	70,97	71,25	71,84	71,69	72,03
Nabire	67,11	67,70	68,53	68,83	69,15
Kepulauan Yapen	66,07	67,00	67,76	67,66	67,72
Biak Numfor	71,56	71,96	72,57	72,19	72,33
Paniai	54,91	55,83	56,58	56,31	56,70
Puncak Jaya	46,57	47,39	48,33	48,37	48,99
Mimika	72,42	73,15	74,13	74,19	74,48
Boven Digoel	60,14	60,83	61,51	61,53	61,62
Mappi	57,10	57,72	58,30	58,15	58,7
Asmat	48,49	49,37	50,37	50,55	51,29
Yahukimo	47,95	48,51	49,25	49,37	49,48
Pegunungan Bintang	43,24	44,22	45,21	45,44	46,28
Tolikara	47,89	48,85	49,68	49,50	49,60

<b>Kabupaten/Kota Regency/Municipality</b>	<b>2017</b>	<b>2018</b>	<b>2019</b>	<b>2020</b>	<b>2021</b>
(1)	(2)	(3)	(4)	(5)	(6)
Sarmi	62,31	63,00	63,45	63,63	63,94
Keerom	64,99	65,75	66,59	66,40	66,49
Waropen	64,08	64,80	65,34	64,94	65,10
Supiori	61,23	61,84	62,30	62,3	62,72
Mamberamo Raya	50,25	51,24	52,20	51,78	52,18
Nduga	27,87	29,42	30,75	31,55	32,84
Lanny Jaya	46,49	47,34	48,00	47,86	48,68
Mamberamo Tengah	45,50	46,41	47,23	47,57	48,32
Yalimo	46,19	47,13	48,08	48,34	49,01
Puncak	41,06	41,81	42,70	43,04	43,17
Dogiyai	54,04	54,44	55,41	54,84	55,00
Intan Jaya	45,68	46,55	47,51	47,79	48,34
Deiyai	49,07	49,55	50,11	49,46	49,96
Kota Jayapura	79,23	79,58	80,16	79,94	80,11
<b>Provinsi Papua</b>	<b>59,09</b>	<b>60,06</b>	<b>60,84</b>	<b>60,44</b>	<b>60,62</b>

Sumber/Source: BPS/BPS-Statistics Indonesia

<https://waropenkab.bps.go.id>



# DATA

**MENCERDASKAN BANGSA**



**Badan Pusat Statistik**  
**Kabupaten Waropen**  
**BPS-Statistics of Waropen Regency**  
Jalan Poros SP V, Urei Faisei  
Homepage: [waropenkab.bps.go.id](http://waropenkab.bps.go.id)  
Email: [bps9426@bps.go.id](mailto:bps9426@bps.go.id)