

Katalog / Catalog: 1102001.9410

# KABUPATEN PANIAI DALAM ANGKA

**PANIAI REGENCY  
IN FIGURES  
2022**



**BADAN PUSAT STATISTIK  
KABUPATEN PANIAI  
BPS-STATISTICS OF PANIAI REGENCY**



# KABUPATEN PANIAI DALAM ANGKA

*PANIAI REGENCY  
IN FIGURES*

**2022**



**KABUPATEN PANIAI DALAM ANGKA**  
***Paniai Regency in Figures***  
**2022**

ISBN: 978-602-5558-94-8

No. Publikasi/*Publication Number*: 94100.2001

Katalog /*Catalog*: 1102001.9410

Ukuran Buku/*Book Size*: 14,8 cm x 21 cm

Jumlah Halaman/*Number of Pages* : xxx + 214 hal/*pages*

Naskah/*Manuscript*:

BPS Kabupaten Paniai

*BPS-Statistics of Paniai Regency*

Penyunting/*Editor*:

BPS Kabupaten Paniai

*BPS-Statistics of Paniai Regency*

Gambar Kover/*Cover Design*:

Seksi Integrasi Pengolahan dan Diseminasi Statistik

*Section of Integration Processing and Statistics Dissemination*

Ilustrasi Kover/*Cover Illustration*:

Kabupaten Paniai

Diterbitkan oleh/*Published by*:

©BPS Kabupaten Paniai/*BPS-Statistics of Paniai Regency*

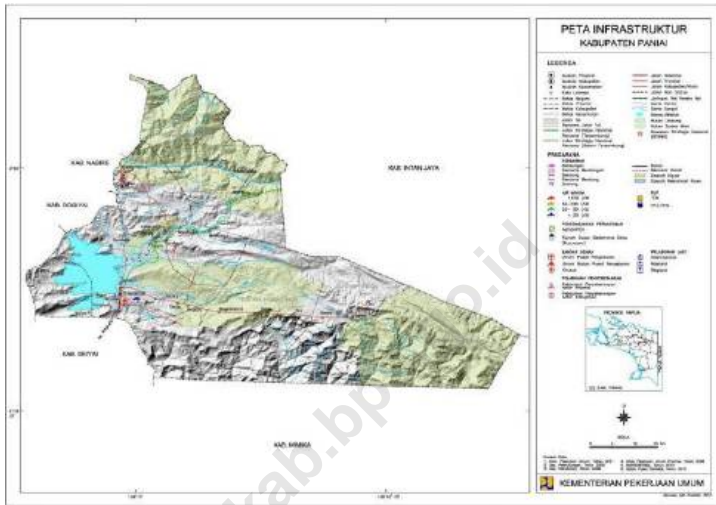
Dicetak oleh/*Printed by*:

©BPS Kabupaten Paniai/*BPS-Statistics of Paniai Regency*

Dilarang mengumumkan, mendistribusikan, mengomunikasikan, dan/atau menggandakan sebagian atau seluruh isi buku ini untuk tujuan komersil tanpa izin tertulis dari Badan Pusat Statistik.

*Prohibited to announce, distribute, communicate, and/or copy part or all of this book for commercial purpose without permission from BPS-Statistics Indonesia.*

**PETA WILAYAH KABUPATEN PANIAI**  
**MAP OF PANIAI REGENCY**





**KEPALA BPS KABUPATEN PANIAI**  
*CHIEF STATISTICIAN OF PANIAI REGENCY*



**WEMPI HOWAY, SE**







## **KATA PENGANTAR**

Kabupaten Paniai Dalam Angka 2022 merupakan publikasi tahunan yang diterbitkan oleh BPS Kabupaten Paniai. Disadari bahwa publikasi ini belum sepenuhnya memenuhi harapan pihak pemakai data khususnya para perencana, namun diharapkan dapat membantu melengkapi penyusunan rencana pembangunan di Kabupaten Paniai.

Publikasi ini dapat terwujud berkat kerjasama dan bantuan dari berbagai pihak baik instansi pemerintah maupun swasta. Kepada semua pihak yang telah memberikan bantuan disampaikan penghargaan dan terimakasih yang sebesar-besarnya. Walaupun publikasi ini telah disiapkan sebaik-baiknya, namun disadari masih ada kekurangan dan kesalahan yang terjadi. Untuk perbaikan publikasi ini, tanggapan dan saran yang bersifat konstruktif dari para pemakai sangat diharapkan

Enarotali , April 2022  
Kepala BPS  
Kabupaten Paniai

**WEMPI HOWAY, SE**



## **PREFACE**

*Paniai Regency in Figures 2022 is an annual publication written by BPS Regency of Paniai. Honestly, this publication has not perfect yet and has not filled the user's hope, especially for the planners yet, but hopely it can help to equip compilation of development planning in this regency.*

*This comprehensive publication has been made possible with the assistance and contribution from several governmental institutions and private organizations. To all parties who have been involved in the preparation of this publication, we would like to express our sincerest appreciation and gratitude. Comments and constructive suggestions for the improvement of this publication are always welcome.*

*Enarotali , April 2022  
Chief Statistician of  
Paniai Regency*

**WEMPI HOWAY, SE**

## DAFTAR ISI / CONTENTS

	Halaman <i>Page</i>
Kata Pengantar/ <i>Preface</i> .....	vii
Daftar Isi/ <i>Contents</i> .....	ix
Daftar Tabel/ <i>List of Tables</i> .....	xi
Daftar Gambar/ <i>List of Figures</i> .....	xxiii
Daftar Singkatan/ <i>List of Abbreviations</i> .....	xxvii
Statistik Kunci/ <i>Key Statistics</i> .....	xxix
1. Geografi dan Iklim/ <i>Geography and Climate</i> .....	1
2. Pemerintahan/ <i>Government</i> .....	13
3. Penduduk dan Ketenagakerjaan/ <i>Population and Employment</i> .....	27
4. Sosial dan Kesejahteraan Rakyat/ <i>Social and Welfare</i> .....	41
5. Pertanian, Kehutanan, Peternakan, dan Perikanan/ <i>Agriculture, Forestry, Livestock, and Fishery</i> .....	87
6. Industri, Pertambangan, dan Energi/ <i>Industry, Mining, and Energy</i> .....	125
7. Pariwisata/ <i>Tourism</i> .....	133
8. Transportasi dan Komunikasi/ <i>Transportation and Communication</i> .....	139
9. Perbankan, Koperasi, dan Harga-harga/ <i>Banking, Cooperative, dan Prices</i> .....	149
10. Pengeluaran Penduduk/ <i>Population Expenditure</i> .....	157
11. Perdagangan/ <i>Trade</i> .....	167
12. Sistem Neraca Regional/ <i>System of Regional Accounts</i> .....	173
13. Perbandingan Antar Kabupaten/Kota/ <i>Regency/Municipal Comparison</i>	195



## DAFTAR TABEL/LIST OF TABLES

Halaman  
Page

<b>1.</b>	<b>GEOGRAFI DAN IKLIM/GEOGRAPHY AND CLIMATE</b>	
<b>1.1</b>	<b>KEADAAN GEOGRAFI</b>	
	<b>GEOGRAPHY CONDITION</b>	
1.1.1	Luas Daerah dan Jumlah Pulau Menurut Kecamatan di Kabupaten Paniai, 2021 <i>Total Area and Number of Islands by Subdistrict in Paniai Regency, 2021</i> .....	6
1.1.2	Tinggi Wilayah dan Jarak ke Ibukota Kabupaten Menurut Kecamatan di Kabupaten Paniai, 2021 <i>Altitude and Distance to the Capital of Regency by Subdistrict in Paniai Regency, 2021</i> .....	8
<b>1.2</b>	<b>KEADAAN IKLIM</b>	
	<b>CLIMATE CONDITION</b>	
1.2.1	Pengamatan Unsur Iklim Menurut Bulan di Kabupaten Paniai, 2021 <i>Observation of Climate Elements By Months at Paniai Regency, 2021</i> ..	9
<b>2.</b>	<b>PEMERINTAHAN/GOVERNMENT</b>	
<b>2.1</b>	<b>WILAYAH ADMINISTRATIF</b>	
	<b>ADMINISTRATIVE AREA</b>	
2.1.1	Jumlah Desa <sup>1</sup> /Kelurahan Menurut Kecamatan di Kabupaten Paniai, 2017-2021 <i>Number of Villages<sup>1</sup>/Kelurahan by Subdistrict in Paniai Regency, 2017-2021</i> .....	18
<b>2.2</b>	<b>DEWAN PERWAKILAN RAKYAT DAERAH</b>	
	<b>REGIONAL HOUSE OF REPRESENTATIVE</b>	
2.2.1	Jumlah Anggota Dewan Perwakilan Rakyat Daerah Menurut Partai Politik dan Jenis Kelamin di Kabupaten Paniai, 2021 <i>Number of Regional House of Representatives's Members by Political Parties and Sex in Paniai Regency, 2021</i> .....	19
<b>2.3</b>	<b>SUMBER DAYA MANUSIA</b>	
	<b>HUMAN RESOURCES</b>	

2.3.1	Jumlah Pegawai Negeri Sipil Menurut Golongan di Kabupaten Paniai, Desember 2020 dan Desember 2021 <i>Number of Civil Servants by Rank in Paniai Regency, December 2020 dan December 2021</i> .....	20
2.3.2	Jumlah Pegawai Negeri Sipil Menurut Tingkat Pendidikan dan Jenis Kelamin di Kabupaten Paniai, Desember 2021 <i>Number of Civil Servants by Educational Level and Sex in Paniai Regency, December 2021</i> .....	21
<b>2.4</b>	<b>KEUANGAN PEMERINTAH</b> <b>GOVERNMENT FINANCE</b>	
2.4.1	Realisasi Pendapatan Pemerintah Kabupaten Paniai Menurut Jenis Pendapatan (ribu rupiah), 2018-2021 <i>Actual Paniai Regency Government Revenues by Kind of Revenues (thousand rupiahs), 2018–2021</i> .....	22
2.4.2	Realisasi Belanja Pemerintah Kabupaten Paniai Menurut Jenis Belanja (ribu rupiah), 2018-2021 <i>Actual Paniai Regency Government Expenditures by Kind of Expenditures (thousand rupiahs), 2018-2021</i> .....	24
<b>3.</b>	<b>PENDUDUK DAN KETENAGAKERJAAN/</b> <b>POPULATION AND EMPLOYMENT</b>	
<b>3.1</b>	<b>PENDUDUK</b> <b>POPULATION</b>	
3.1.1	Penduduk, Laju Pertumbuhan Penduduk per Tahun, Distribusi Persentase Penduduk, Kepadatan Penduduk, Rasio Jenis Kelamin Penduduk Menurut Kecamatan di Kabupaten Paniai, 2021 <i>Population, Annual Population Growth Rate, Percentage Distribution of Population, Population Density, and Population Sex Ratio by Subdistrict in Paniai Regency, 2021</i> .....	33
<b>3.2</b>	<b>KETENAGAKERJAAN</b> <b>EMPLOYMENT</b>	
3.2.1	Jumlah Penduduk Berumur 15 Tahun Keatas Menurut Jenis Kegiatan Selama Seminggu yang Lalu dan Jenis Kelamin di Kabupaten Paniai, 2021 <i>Population Aged 15 Years and Over by Type of Activity During The Previous Week and Sex in Paniai Regency, 2021</i> .....	37

3.2.2	Penduduk Berumur 15 Tahun ke Atas Menurut Pendidikan Tertinggi yang Ditamatkan dan Jenis Kegiatan Selama Seminggu yang Lalu di Kabupaten Paniai, 2021 <i>Population 15 Years of Age and Over by Educational Attainment and Type of Activity During the Previous Week in Paniai Regency, 2021</i> .....	38
3.2.3	Penduduk Berumur 15 Tahun Ke Atas yang Bekerja Selama Seminggu yang Lalu Menurut Status Pekerjaan Utama dan Jenis Kelamin di Kabupaten Paniai, 2021 <i>Population 15 Years of Age and Over who Worked During The Previous Week by Main Employment Status and Sex in Paniai Regency, 2021</i> .....	40
<b>4.</b>	<b>SOIAL DAN KESEJAHTERAAN RAKYAT/SOCIAL AND WELFARE</b>	
<b>4.1</b>	<b>PENDIDIKAN EDUCATION</b>	
4.1.1	Jumlah Sekolah, Guru, dan Murid Taman Kanak-Kanak (TK) di Bawah Kementerian Pendidikan dan Kebudayaan Menurut Kecamatan di Kabupaten Paniai, 2020/2021 dan 2021/2022 <i>Number of Schools, Teachers, and Pupils in Kindergarten Under The Ministry of Education and Culture by Subdistrict in Paniai Regency, 2020/2021 dan 2021/2022</i> .....	47
4.1.2	Jumlah Sekolah, Guru, dan Murid Raudatul Athfal (RA) di Bawah Kementerian Agama Menurut Kecamatan di Kabupaten Paniai, 2020/2021 dan 2021/2022 <i>Number of Schools, Teachers, and Pupils in Raudatul Athfal (RA) Under The Ministry of Religious Affairs by Subdistrict in Paniai Regency, 2020/2021 dan 2021/2022</i> .....	51
4.1.3	Jumlah Sekolah, Guru, dan Murid Sekolah Dasar (SD) di Bawah Kementerian Pendidikan dan Kebudayaan Menurut Kecamatan di Kabupaten Paniai, 2020/2021 dan 2021/2022 <i>Number of Schools, Teachers, and Pupils in Primary Schools Under The Ministry of Education and Culture by Subdistrict in Paniai Regency, 2020/2021 dan 2021/2022</i> .....	52

4.1.4	Jumlah Sekolah, Guru, dan Murid Madrasah Ibtidaiyah (MI) di Bawah Kementerian Agama Menurut Kecamatan Menurut Kecamatan di Kabupaten Paniai, 2020/2021 dan 2021/2022 <i>Number of Schools, Teachers, and Pupils in Madrasah Ibtidaiyah (MI) Under The Ministry of Religious Affairs by Subdistrict in Paniai Regency, 2020/2021 dan 2021/2022</i> .....	55
4.1.5	Jumlah Sekolah, Guru, dan Murid Sekolah Menengah Pertama (SMP) di Bawah Kementerian Pendidikan dan Kebudayaan Menurut Kecamatan di Kabupaten Paniai, 2020/2021 dan 2021/2022 <i>Number of Schools, Teachers, and Pupils in Junior High Schools Under The Ministry of Education and Culture by Subdistrict in Paniai Regency, 2020/2021 dan 2021/2022</i> .....	56
4.1.6	Jumlah Sekolah, Guru, dan Murid Madrasah Tsanawiyah (MTs) di Bawah Kementerian Agama Menurut Kecamatan di Kabupaten Paniai, 2020/2021 dan 2021/2022 <i>Number of Schools, Teachers, and Pupils in Madrasah Tsanawiyah (MTs) Under The Ministry of Religious Affairs by Subdistrict in Paniai Regency, 2020/2021 dan 2021/2022</i> .....	59
4.1.7	Jumlah Sekolah, Guru, dan Murid Sekolah Menengah Atas (SMA) di Bawah Kementerian Pendidikan dan Kebudayaan Menurut Kecamatan di Kabupaten Paniai, 2020/2021 dan 2021/2022 <i>Number of Schools, Teachers, and Pupils in Senior High Schools Under The Ministry of Education and Culture by Subdistrict in Paniai Regency, 2020/2021 dan 2021/2022</i> .....	60
4.1.8	Jumlah Sekolah, Guru, dan Murid Sekolah Menengah Kejuruan (SMK) di Bawah Kementerian Pendidikan dan Kebudayaan Menurut Kecamatan di Kabupaten Paniai, 2020/2021 dan 2021/2022 <i>Number of Schools, Teachers, and Pupils in Vocational High Schools Under The Ministry of Education and Culture by Subdistrict in Paniai Regency, 2020/2021 dan 2021/2022</i> .....	63
4.1.9	Jumlah Sekolah, Guru, dan Murid Madrasah Aliyah (MA) di Bawah Kementerian Agama Menurut Kecamatan di Kabupaten Paniai, 2020/2021 dan 2021/2022 <i>Number of Schools, Teachers, and Pupils in Madrasah Aliyah (MA) Under the Ministry of Religious Affairs by Subdistrict in Paniai Regency, 2020/2021 dan 2021/2022</i> .....	64



4.1.10	Jumlah Desa <sup>1</sup> /Kelurahan yang Memiliki Fasilitas Sekolah Menurut Kecamatan dan Tingkat Pendidikan di Kabupaten Paniai, 2016- 2021 <i>Number of Villages<sup>1</sup>/Kelurahan Having Educational Facilities by Subdistrict and Educational Level in Paniai Regency, 2016- 2021</i> .....	67
4.1.11	Angka Partisipasi Murni (APM) dan Angka Partisipasi Kasar (APK) Menurut Jenjang Pendidikan di Kabupaten Paniai, 2020 dan 2021 <i>Net Participation Rates and Gross Participation Rates by Educational Level in Paniai Regency, 2020 and 2021</i> .....	72
4.1.12	Persentase Penduduk Berumur 15 Tahun ke Atas yang Melek Huruf Menurut Kelompok Umur di Kabupaten Paniai, 2020 dan 2021 <i>Percentage of Literate People Aged 15 Years and Over by Age Group in Paniai Regency, 2020 and 2021</i> .....	73
<b>4.2</b>	<b>KESEHATAN</b> .....	
	<b>HEALTH</b> .....	
4.2.1	Jumlah Desa <sup>1</sup> /Kelurahan Yang Memiliki Sarana Kesehatan Menurut Kecamatan di Kabupaten Paniai, 2016-2021 <i>Number of Villages<sup>1</sup>/Kelurahan Having Health Facilities by Subdistrict in Paniai Regency, 2016-2021</i> .....	74
<b>4.3</b>	<b>AGAMA DAN SOSIAL LAINNYA</b> <b>RELIGION AND OTHER SOCIAL AFFAIRS</b>	
4.3.1	Jumlah Penduduk Menurut Kecamatan dan Agama yang Dianut di Kabupaten Paniai, 2021 <i>Population by Subdistrict and Religion in Paniai Regency, 2021</i> .....	80
4.3.2	Jumlah Tempat Peribadatan Menurut Kecamatan di Kabupaten Paniai, 2021 <i>Number of Places of Worship by Subdistrict in Paniai Regency, 2021</i> .....	81
4.3.3	Jumlah Desa <sup>1</sup> /Kelurahan yang Mengalami Bencana Alam <sup>2</sup> Menurut Kecamatan di Kabupaten Paniai, 2012-2020 <i>Number of Villages<sup>1</sup>/Kelurahan that Had Natural Disaster<sup>2</sup> by Subdistrict in Paniai Regency, 2012-2020</i> .....	82
<b>4.4</b>	<b>KEMISKINAN</b> <b>POVERTY</b>	

4.4.1	Garis Kemiskinan, Jumlah, dan Persentase Penduduk Miskin di Kabupaten Paniai, 2012-2021 <i>Poverty Line, Number, and Percentage of Poor People in Paniai Regency, 2012-2021</i> .....	85
4.4.2	Indeks Kedalaman Kemiskinan dan Indeks Keparahan Kemiskinan di Kabupaten Paniai, 2012-2021 <i>Poverty Gap Index and Poverty Severity Index in Paniai Regency, 2012-2021</i> .....	86
<b>5.</b>	<b>PERTANIAN, KEHUTANAN, PETERNAKAN, DAN PERIKANAN/ AGRICULTURE, FORESTRY, LIVESTOCK, AND FISHERY</b>	
<b>5.1</b>	<b>HORTIKULTURA HORTICULTURE</b>	
5.1.1	Luas Panen Tanaman Sayuran Menurut Kecamatan dan Jenis Tanaman di Kabupaten Paniai (ha), 2020 dan 2021 <i>Harvested Area of Vegetables by Subdistrict and Kind of Plant in Paniai Regency (ha), 2020 and 2021</i> .....	92
5.1.2	Produksi Tanaman Sayuran Menurut Kecamatan dan Jenis Tanaman di Kabupaten Paniai (ton), 2020 dan 2021 <i>Production of Vegetables by Subdistrict and Kind of Plant in Paniai Regency (ton), 2020 dan 2021</i> .....	95
5.1.3	Luas Panen Tanaman Sayuran dan Buah-buahan Semusim Menurut Jenis Tanaman di Kabupaten Paniai (ha), 2018-2021 <i>Harvested Area of Seasonal Vegetables and Fruits by Kind of Plant in Paniai Regency (ha), 2018-2021</i> .....	98
5.1.4	Produksi Tanaman Sayuran dan Buah-buahan Semusim Menurut Jenis Tanaman di Kabupaten Paniai (ton), 2018-2021 <i>Production of Seasonal Vegetables and Fruits by Kind of Plant in Paniai Regency (ha), 2018-2021</i> .....	99
5.1.5	Luas Panen Tanaman Biofarmaka Menurut Kecamatan dan Jenis Tanaman di Kabupaten Paniai (m <sup>2</sup> ), 2020 dan 2021 <i>Harvested Area of Medicinal Plants by Subdistrict and Kind of Plant in Paniai Regency (m<sup>2</sup>),</i> .....	100
	<i>2020 and 2021</i> .....	100

5.1.6	Produksi Tanaman Biofarmaka Menurut Kecamatan dan Jenis Tanaman di Kabupaten Paniai (kg), 2020 and 2021 <i>Production of Medicinal Plants by Subdistrict and Kind of Plant in Paniai Regency (kg), 2020 and 2021</i> .....	102
5.1.7	Luas Panen Tanaman Biofarmaka Menurut Jenis Tanaman di Kabupaten Paniai (m <sup>2</sup> ), 2018-2021 <i>Harvested Area of Medicinal Plants by Kind of Plant in Paniai Regency (m<sup>2</sup>), 2018-2021</i> .....	104
5.1.8	Produksi Tanaman Biofarmaka Menurut Jenis Tanaman di Kabupaten Paniai (kg), 2018-2021 <i>Production of Medicinal Plants by Kind of Plant in Paniai Regency (kg), 2018-2021</i> .....	105
5.1.9	Luas Panen Tanaman Hias Menurut Kecamatan dan Jenis Tanaman di Kabupaten Paniai (m <sup>2</sup> ), 2020 and 2021 <i>Harvested Area of Ornamental Plants by Subdistrict and Kind of Plant in Paniai Regency (m<sup>2</sup>), 2020 and 2021</i> .....	106
5.1.10	Produksi Tanaman Hias Menurut Kecamatan dan Jenis Tanaman di Kabupaten Paniai (tangkai), 2020 and 2021 <i>Production of Ornamental Plants by Subdistrict and Kind of Plant in Paniai Regency (stalks), 2020 and 2021</i> .....	108
5.1.11	Luas Panen Tanaman Hias Menurut Jenis Tanaman di Kabupaten Paniai (m <sup>2</sup> ), 2018-2021 <i>Harvested Area of Ornamental Plants by Kind of Plant in Paniai Regency (m<sup>2</sup>), 2018-2021</i> .....	110
5.1.12	Produksi Tanaman Hias Menurut Jenis Tanaman di Kabupaten Paniai (tangkai), 2018-2021 <i>Production of Ornamental Plants by Kind of Plant n XXX Regency/ Municipality (stalks), 2018-2021</i> .....	111
5.1.13	Produksi Buah-buahan Menurut Kecamatan dan Jenis Tanaman di Kabupaten Paniai (ton), 2020 and 2021 <i>Production of Fruits by Subdistrict and Kind of Plant in Paniai Regency (ton), 2020 and 2021</i> .....	112

5.1.14	Produksi Buah-Buahan dan Sayuran Tahunan Menurut Jenis Tanaman (ton) di Kabupaten Paniai, 2018-2021 <i>Production of Annual Fruits and Vegetables by Kind of Plant in Paniai Regency (ton), 2018-2021.....</i>	115
<b>5.2</b>	<b>PERKEBUNAN</b>	
	<b>ESTATE CROPS</b>	
5.2.1	Luas Areal Tanaman Perkebunan Menurut Kecamatan dan Jenis Tanaman di Kabupaten Paniai (ha), 2020 dan 2021 <i>Planted Area of Estate Crops by Subdistrict and Type of Crops in Paniai Regency (ha), 2020 dan 2021 .....</i>	116
5.2.2	Produksi Perkebunan Menurut Kecamatan dan Jenis Tanaman di Kabupaten Paniai (ton), 2020 dan 2021 <i>Production of Estate by Subdistrict and Type of Crops in Paniai Regency (ton), 2020 and 2021.....</i>	120
<b>6.</b>	<b>INDUSTRI, PERTAMBANGAN, DAN ENERGI/ INDUSTRY, MINING, AND ENERGY</b>	
6.1	Daya Terpasang, Produksi, dan Distribusi Listrik PT. PLN (Persero) pada Cabang/Ranting PLN Menurut Kecamatan di Kabupaten Paniai, 2021 <i>Installed Electricity Power, Production, and Distribution of PT. PLN (Persero) at PLN Branch by Subdistrict in Paniai Regency, 2021 .....</i>	129
6.2	Jumlah Pelanggan Listrik Menurut Kecamatan di Kabupaten Paniai, 2017-2021 <i>Number of Electricity Customers by Subdistrict in Paniai Regency, 2017-2021 .....</i>	130
6.3	Jumlah Pelanggan dan Air yang Disalurkan Menurut Kecamatan di Kabupaten Paniai, 2021 <i>Number of Customers and Distributed Water by Subdistrict in Paniai Regency, 2021 .....</i>	131
<b>7.</b>	<b>PARIWISATA/TOURISM</b>	
7.1	Jumlah Rumah Makan/Restoran Menurut Kecamatan di Kabupaten Paniai, 2018-2021 <i>Number of Restaurants by Subdistrict in Paniai Regency, 2018-2021.....</i>	137

<b>8.</b>	<b>TRANSPORTASI DAN KOMUNIKASI/ TRANSPORTATION AND COMMUNICATION</b>	
<b>8.1</b>	<b>TRANSPORTASI TRANSPORTATION</b>	
8.1.1	Panjang Jalan Menurut Tingkat Kewenangan Pemerintahan di Kabupaten Paniai (km), 2019-2021 <i>Length of Roads by Level of Government Authority in Paniai Regency (km), 2019-2021</i> .....	144
8.1.2	Panjang Jalan Menurut Jenis Permukaan Jalan di Kabupaten Paniai (km), 2019-2021 <i>Length of Roads by Type of Road Surface in Paniai Regency (km), 2019-2021</i> .....	145
8.1.3	Panjang Jalan Menurut Kondisi Jalan di Kabupaten Paniai (km), 2019-2021 <i>Length of Roads by Condition of Roads in Paniai Regency (km), 2019-2021</i> .....	146
<b>8.2</b>	<b>KOMUNIKASI COMMUNICATION</b>	
8.2.1	Jumlah Kantor Pos Pembantu Menurut Kecamatan di Kabupaten Paniai, 2018-2021 <i>Number of Post Offices Subsidiaries by Subdistrict in Paniai Regency, 2018- 2021</i> .....	147
<b>9.</b>	<b>PERBANKAN, KOPERASI, DAN HARGA-HARGA/ BANKING, COOPERATIVE, AND PRICES</b>	
9.1	Jumlah Koperasi Aktif Menurut Kecamatan di Kabupaten Paniai, 2018-2021 <i>Number of Active Cooperative by Subdistrict in Paniai Regency, 2018-2021</i> .....	154
9.2	Jumlah Koperasi Menurut Jenis Koperasi dan Kecamatan di Kabupaten Paniai, 2021 <i>Number of Cooperative by Kind of Cooperative and Subdistrict in Paniai Regency, 2021</i> .....	155

<b>10.</b>	<b>PENGELUARAN PENDUDUK/POPULATION EXPENDITURE</b>	
10.1	Rata-rata Pengeluaran per Kapita Sebulan Menurut Kelompok Komoditas (rupiah) di Kabupaten Paniai, 2020 dan 2021 <i>Monthly Average Expenditure per Capita by Commodity Group (rupiahs) in Paniai Regency, 2020 and 2021</i> .....	163
10.2	Persentase Pengeluaran per Kapita Sebulan Menurut Kelompok Komoditas di Kabupaten Paniai, 2020 dan 2021 <i>Percentage of Monthly Expenditure per Capita by Commodity Group in Paniai Regency, 2020 and 2021</i> .....	164
10.3	Persentase Penduduk Menurut Golongan Pengeluaran Per Kapita Sebulan di Kabupaten Paniai, 2020 dan 2021 <i>Percentage of Population by Per Capita Spending Group a Month in Paniai Regency, 2020 and 2021</i> .....	165
<b>11.</b>	<b>PERDAGANGAN/TRADE</b>	
11.1	Jumlah Sarana Perdagangan Menurut Jenisnya di Kabupaten Paniai, 2018-2021 <i>Number of Trading Facilities by Type of Facility in Paniai Regency, 2018-2021</i> .....	172
<b>12.</b>	<b>SISTEM NERACA REGIONAL/SYSTEM OF REGIONAL ACCOUNTS</b>	
12.1.	Produk Domestik Regional Bruto Atas Dasar Harga Berlaku Menurut Lapangan Usaha di Kabupaten Paniai (juta rupiah), 2017-2021 <i>Gross Regional Domestic Product at Current Market Prices by Industry in Paniai Regency (million rupiahs), 2017-2021</i> .....	184
12.2	Produk Domestik Regional Bruto Atas Dasar Harga Konstan 2010 Menurut Lapangan Usaha di Kabupaten Paniai (juta rupiah), 2017-2021 <i>Gross Regional Domestic Product at 2010 Constant Market Prices by Industry in Paniai Regency (million rupiahs), 2017-2021</i> .....	186
12.3	Distribusi Persentase Produk Domestik Regional Bruto Atas Dasar Harga Berlaku Menurut Lapangan Usaha di Kabupaten Paniai, 2017-2021 <i>Percentage Distribution of Gross Regional Domestic Product at Current Market Prices by Industry in Paniai Regency, 2017-2021</i> .....	188

12.4	Laju Pertumbuhan Produk Domestik Regional Bruto Atas Dasar Harga Konstan 2010 Menurut Lapangan Usaha di Kabupaten Paniai (persen), 2018-2021 <i>Growth Rate of Gross Regional Domestic Product at 2010 Constant Market Prices by Industry in Paniai Regency (percent), 2018-2021.....</i>	190
12.5	Produk Domestik Regional Bruto Atas Dasar Harga Berlaku Menurut Jenis Pengeluaran di Kabupaten Paniai (juta rupiah), 2017-2021 <i>Gross Regional Domestic Product at Current Market Prices by Type of Expenditure in Paniai Regency (million rupiahs), 2017-2021 .....</i>	192
12.6	Produk Domestik Regional Bruto Atas Dasar Harga Konstan 2010 Menurut Jenis Pengeluaran di Kabupaten Paniai (juta rupiah), 2017-2021 <i>Gross Regional Domestic Product at 2010 Constant Market Prices by Type of Expenditure in Paniai Regency (million rupiahs), 2017-2021.....</i>	193
<b>13.</b>	<b>PERBANDINGAN ANTAR KABUPATEN/ KOTA/ REGENCY/MUNICIPAL COMPARISON</b>	
13.1	Jumlah Penduduk Menurut Kabupaten/ Kota di Provinsi Papua (ribu), 2017-2021 <i>Population by Regency/ Municipality in Papua Province (thousand), 2017-2021 .....</i>	204
13.2	Laju Pertumbuhan Produk Domestik Regional Bruto Atas Dasar Harga Konstan 2010 Menurut Kabupaten/ Kota di Provinsi Papua (persen), 2017-2021 <i>Rate of Growth of Gross Regional Domestic Products at Constant 2010 Prices by Regency/ Municipality in Papua Province (percent), 2017-2021 .....</i>	206
13.3	Jumlah Penduduk Miskin Menurut Kabupaten/ Kota di Provinsi Papua (ribu), 2017-2021 <i>Number of Poor Population by Regency/ Municipality in Papua Province (thousand), 2017-2021 .....</i>	208
13.4	Angka Harapan Hidup Menurut Kabupaten/ Kota di Provinsi Papua, 2017-2021 <i>Population Life Years by Regency/ Municipality in Papua Province, 2017-2021 .....</i>	210

13.5 Indeks Pembangunan Manusia Menurut  
Kabupaten/Kota di Provinsi Papua, 2017-2021  
*Human Development Index by Regency/Municipality in Papua  
Province, 2017-2021* .....212

<https://paniaikab.bps.go.id>



## DAFTAR GAMBAR/LIST OF FIGURES

	Halaman Page	
1.1	Luas Daerah menurut Kecamatan (%), 2021 <i>Area of Subdistrict (%), 2021</i> .....	5
2.1	Jumlah Kampung Menurut Kecamatan, 2021 <i>Number of Village by Subdistrict, 2021</i> .....	17
3.1	Jumlah Penduduk Berdasarkan Distrik, 2021 <i>Number of Villagers by Subdistrict, 2021</i> .....	32
4.1	Jumlah Fasilitas Kesehatan Menurut Jenis di Kabupaten Paniai, 2021 <i>Number of Health Facilities by Types in Paniai Regency, 2021</i> .....	46
5.1	Luas Panen Palawija di Kabupaten Paniai (ha), 2021 <i>Harvested Area of Crops Planted in Paniai Regency (ha), 2021</i> .....	91
8.1	Panjang Jalan Menurut Jenis Permukaan Jalan, 2021 <i>Roads Length by Type of Road Surface, 2021</i> .....	143
9.1	Jumlah Koperasi Aktif Menurut Kecamatan, 2021 <i>Number of Active Cooperation by Subdistrict, 2021</i> .....	153
10.1	Persentase Pengeluaran Makanan per Kapita Sebulan, 2021 <i>Monthly Average Expenditure per Capita for Food, 2021</i> .....	162
11.1	Jumlah Sarana Perdagangan Menurut Jenisnya, 2021 <i>Number of Trade Facilities by Type, 2021</i> .....	171
12.1	Produk Domestik Regional Bruto Atas Dasar Harga Berlaku Menurut Lapangan Usaha, 2021 <i>Gross Regional Domestic Product at Current Market Price by Industry, 2021</i> .....	183
13.1	Jumlah Penduduk Menurut Kabupaten/Kota di Provinsi Papua, 2021 <i>Population by Regency/ Municipality in Papua Province, 2021</i> .....	201
13.2	Jumlah Penduduk Miskin Menurut Kabupaten/ Kota di Provinsi Papua (ribu), 2021 <i>Number of Poor Population by Regency/ Municipality in Papua Province (thousand), 2021</i> .....	202

13.3 Indeks Pembangunan Manusia Menurut  
Kabupaten/Kota di Provinsi Papua, 2021  
*Human Development Index by Regency/ Municipality in Papua Province,  
2021* .....203

<https://paniaikab.bps.go.id>

## PENJELASAN UMUM/EXPLANATORY NOTES

Tanda-tanda, satuan-satuan, dan lain-lainnya yang digunakan dalam publikasi ini adalah sebagai berikut:

*Symbols, measurement units, and acronyms which are used in this publication, are as follows:*

### 1. TANDA-TANDA/SYMBOLS

Data tidak tersedia/Data not available .....	: ...
Tidak ada atau nol /Null or zero .....	: -
Data dapat diabaikan/Data negligible .....	: 0
Tanda decimal/Decimal point .....	: ,
Data tidak dapat ditampilkan/Not applicable .....	: NA
Angka estimasi/Estimated figures .....	: e
Angka diperbaiki/Revised figures .....	: r
Angka sementara/Preliminary figures .....	: x
Angka sangat sementara/Very preliminary figures .....	: xx
Angka sangat sangat sementara/Very very preliminary figures .....	: xxx

### 2. SATUAN/UNITS

barel/barrel .....	: 158,99 liter/litres = 1/6,2898 m <sup>3</sup>
hektar (ha)/hectare (ha) .....	: 10 000 m <sup>2</sup>
kilometer (km)/kilometres (km) .....	: 1 000 meter/meters (m)
knot/knot .....	: 1,8523 km/jam (km/hour)
kuintal/quintal .....	: 100 kg
KWh .....	: 1 000 Watt hour
MWh .....	: 1 000 KWh
liter (untuk beras)/litre (for rice) .....	: 0,80 kg
MMSCF .....	: 1/35,3 m <sup>3</sup>
metrik ton (m.ton)/metric ton (m. ton) .....	: 0,98421 long ton = 1 000 kg
ons/ounce .....	: 28,31 gram/grams
ton .....	: 1 000 kg

Satuan lain: buah, dus, butir, helai/lembar, kaleng, batang, pulsa, ton kilometer (ton-km), jam, menit, persen (%).

*Other units: unit, pack, pieces, sheet, tin, pulse, ton-kilometres(ton-km), hour, minute, percent (%).*

Perbedaan angka di belakang koma disebabkan oleh pembulatan angka.  
*The difference in decimal numbers is caused by rounding.*



## DAFTAR SINGKATAN/ LIST OF ABBREVIATIONS

SI	: Stasiun Iklim
SIMPK	: Stasiun Meteorologi Pertanian Khusus
t. t	: Tempat tidur
BCG	: Bacillus Calmette Guerin
DPT	: Difteri, Pertusis, Tetanus
TT	: Tetanus Toxoid
IOT	: Industri Obat Tradisional/ <i>Traditional Medicine Industry</i>
IKOT	: Industri Kecil Obat Tradisional/ <i>Traditional Medicine Small</i>
Alkes	: Alat kesehatan/ <i>Health Kits</i>
PKRT	: Perbekalan Kesehatan Rumah tangga/ <i>Household Health Logistics</i>
Kompl	: Komplemen/ <i>Complement</i>
IRTP	: Industri Pangan Produksi Rumah Tangga/ <i>Foods Home Industry</i>
PBF	: Pedagang Besar Farmasi/ <i>Pharmacy Whole-seller</i>
GFK	: Gudang Farmasi Kab/Kota/Regency/ <i>Municipality Pharmacy Warehouse</i>
RB	: Rumah Bersalin/ <i>Delivery House</i>
Pustu	: Puskesmas pembantu/ <i>Auxiliary Public Health Center</i>
BP	: Balai Pengobatan/ <i>Polyclinic</i>
TPS	: Tempat Pembuangan Sementara / <i>landfill</i>
Jamkesmas	: Jaminan kesehatan masyarakat miskin/ <i>Poor public health insurance</i>
PJKMU	: Program Jaminan Kesehatan Masyarakat Umum
SIUP	: Surat Ijin Usaha Perdagangan/ <i>Trading Permission Letter</i>
TDP	: Tanda Daftar Perusahaan/ <i>Company Registration Identity</i>
API	: Angka Pengenal Importir/ <i>Importer's Identity Number</i>



## Statistik Kunci, 2019–2021 Key Statistics, 2019–2021

Rincian/Description	Satuan/Unit	2019	2020	2021
(1)	(2)	(3)	(4)	(5)
<b>SOSIAL/SOCIAL</b>				
Penduduk <sup>1</sup> /Population <sup>1</sup>	juta/million	261,9	265,0	265,0
Laju Pertumbuhan Penduduk <sup>1</sup> /Population Growth <sup>1</sup>	%	1,23	1,19	1,19
Angka Harapan Hidup <sup>1-e</sup> /Life Expectancy Rate <sup>1</sup>	tahun/years	71,1	71,2	71,2
Angka Melek Huruf Usia 15+ /Literacy Rate Aged 15+	%	95,5	95,7	95,7
Tingkat Partisipasi Angkatan Kerja -TPAK <sup>2,3</sup> Labour Force Participation Rate-LFPR <sup>2,3</sup>	%	66,7	67,3	67,3
Tingkat Pengangguran Terbuka-TPT <sup>2</sup> Unemployment Rate-UR <sup>2</sup>	%	5,5 <sup>4</sup>	5,3 <sup>4</sup>	5,3 <sup>4</sup>
Penduduk Miskin <sup>5</sup> /Poor People <sup>4</sup>	juta/million	27,8	25,9	25,9
Persentase Penduduk Miskin <sup>4</sup> Percentage of Poor People <sup>4</sup>	%	10,6	9,8	9,8
Indeks Pembangunan Manusia-IPM <sup>5</sup> Human Development Index <sup>5</sup>	–	70,8	71,4	71,4
<b>EKONOMI/ECONOMIC</b>				
Produk Domestik Regional Bruto (PDRB) Harga Berlaku <sup>6</sup> Gross Regional Domestic Bruto (GRDP) at Current Price <sup>6</sup>	triliun rupiah trillion rupiahs	13 587,2 <sup>x</sup>	14 837,4 <sup>xx</sup>	14 837,4 <sup>xx</sup>
Laju Pertumbuhan Ekonomi <sup>9</sup> /Economic Growth <sup>7</sup>	%	5,1 <sup>x</sup>	5,2 <sup>xx</sup>	5,2 <sup>xx</sup>
PDRB Per Kapita Harga Berlaku <sup>6,8</sup> Per Capita of GRDP at Current Price <sup>6,8</sup>	juta rupiah million rupiahs	51,9 <sup>x</sup>	56,0 <sup>xx</sup>	56,0 <sup>xx</sup>

- Catatan/Notes: <sup>1</sup> Hasil proyeksi penduduk Indonesia 2010-2035 (pertengahan tahun/Juni)/The result of Indonesia population projection 2010-2035 (mid year / June)
- <sup>2</sup> Kondisi Agustus/Condition at August
- <sup>3</sup> Menggunakan penimbang hasil proyeksi penduduk tahun 2010-2035/Weighted by the 2010-2035 population projection
- <sup>4</sup> Kondisi Maret/Condition at March
- <sup>5</sup> Sejak tahun 2010, IPM dihitung dengan metode baru. Komponen IPM metode baru adalah angka harapan hidup saat lahir, harapan lama sekolah, rata-rata lama sekolah, dan pengeluaran per kapita/Since 2010, HDI was calculated using new method. New HDI component are life expectancy at birth, expected years of schooling, means years of schooling, and expenditure per capita
- <sup>6</sup> Mulai tahun 2010 mengadopsi System of National Account 2008 (SNA 2008)/Since 2010 is in line with System of National Account 2008 (SNA 2008)
- <sup>7</sup> Menggunakan tahun dasar 2010 (2010=100)/Using 2010 base year (2010=100)
- <sup>8</sup> Menggunakan proyeksi penduduk berdasarkan hasil SP2010/Using population projection based on SP2010





**01**

**GEOGRAFI DAN IKLIM  
GEOGRAPHY AND CLIMATE**

<https://paniaikab.bps.go.id>



**PENJELASAN TEKNIS**

1. Sistem koordinat geografi digunakan untuk menunjukkan suatu titik di Bumi berdasarkan garis lintang dan garis bujur.
2. Garis lintang yaitu garis vertikal yang mengukur sudut antara suatu titik dengan garis khatulistiwa. Titik di utara garis khatulistiwa dinamakan lintang utara sedangkan di titik selatan khatulistiwa dinamakan lintang selatan.
3. Garis bujur yaitu garis horizontal yang mengukur sudut antara suatu titik dengan titik nol bumi yaitu Greenwich di London Inggris yang merupakan titik bujur 0o atau 360o yang disepakati secara internasional. Titik di barat bujur 0o dinamakan Bujur Barat sedangkan titik 0o di timur dinamakan Bujur Timur.

**TECHNICAL NOTES**

1. *Geographic coordinate system used to indicate a point on the Earth by latitude and longitude*
2. *Latitude is a vertical line that measures the angle between a point to equator. Point in the north of the equator is called the North Latitude whereas a point south of the equator is called South Latitude.*
3. *Longitude is a horizontal line that measures the angle between a point with zero point on Earth that is Greenwich in London United Kingdom which is a point 0o or 360o are accepted internationally. The point in the west of longitude 0o is called West Longitude, while the eastern point of 0o is called East Longitude*

## ULASAN

Kabupaten Paniai merupakan dataran tinggi dengan ketinggian rata-rata + 1700 meter diatas permukaan laut, antara 135'.25'Bujur Timur dan 030'.53' Lintang Selatan. Luas wilayah Kabupaten Paniai, adalah berupa daratan seluas 6.525,32 km<sup>2</sup>.

Berdasarkan posisi geografisnya, Kabupaten Paniai memiliki batas-batas: Utara - Kabupaten Nabire dan Kabupaten Intan Jaya; Selatan - Kabupaten Mimika dan Kabupaten Deiyai; Barat - Kabupaten Intan Jaya, Kabupaten Nabire, dan Kabupaten Dogiyai; Timur - Kabupaten Intan Jaya, Kabupaten Puncak, dan Kabupaten Mimika.

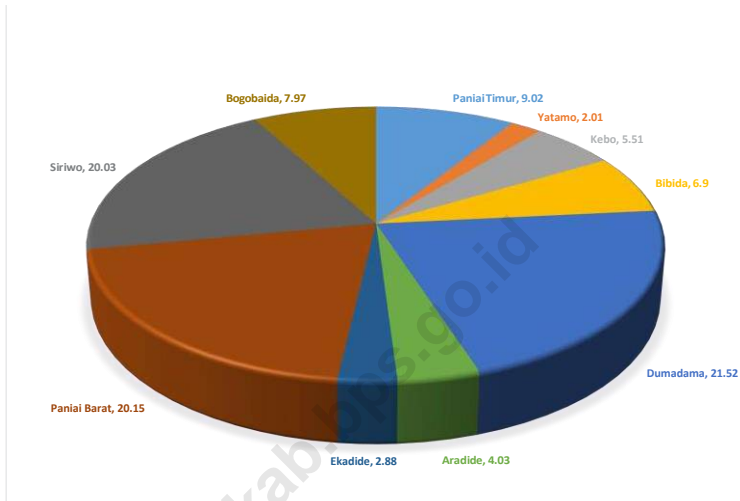
## DESCRIPTION

*Paniai Regency is an area with average high around 1700 meters of sea surface, it is located between 135'.25 east longitude and 030'.53' south latitude. Paniai Regency area is shaped in landby 6.525,32 km<sup>2</sup>.*

*In terms of geographic position, Paniai Regency has boundaries as follows: North - Nabire Regency and Intan Jaya Regency; South - Mimika Regency and Deiyai Regency; West - Intan Jaya Regency, Nabire Regency, and Dogiyai Regency; East - Intan Jaya Regency, Puncak Regency, and Mimika Regency.*

**Gambar** 1.1  
**Figures**

**Luas Daerah menurut Kecamatan (%), 2021**  
**Area of Subdistrict (%), 2021**



Sumber/Source : Berdasarkan Peraturan Menteri Dalam Negeri No. 66 Tahun 2012 tanggal 28 Desember 2012  
Based on Minister Of Home Affairs Regulation No 66/2012, December 28, 2012

## 1.1 KEADAAN GEOGRAFI GEOGRAPHY CONDITION

**Tabel** 1.1.1 Luas Daerah dan Jumlah Pulau Menurut Kecamatan di Kabupaten Paniai, 2021  
**Table** 1.1.1 *Total Area and Number of Islands by Subdistrict in Paniai Regency, 2021*

Kecamatan Subdistrict	Ibukota Kecamatan Capital of Subdistrict	Luas Total Area k(m <sup>2</sup> /sq.km)
(1)	(2)	(3)
Paniai Timur	Enarotali	588,80
Yatamo	Epouto	130,84
Kebo	Kebo I	359,82
Bibida	Bibida	450,00
Dumadama	Duma	1.404,00
Aradide	Komopa	262,67
Ekadide	Pasir Putih	187,62
Paniai Barat	Obano	1314,58
Siriwo	Siriwo	1.307,00
Bogobaida	Duma	520,00
Pugo Dagi	Pugo	...
Wege Muka	Uwamani	...
Wege Bino	Dei	...
Muye	Muyetadi	...
Nakama	Okaitadi	...
Teluk Deya	Ukauwo	...
Topiyai	Dauwagu	...
Aweida	Obaipugaida	...
Fajar Timur	Deta	...
Youtadi	Youtadi	...
Baya Biru	Bayabiru	...
Dogomo	Duma	...
Yagai	Panibagata	...
Deiyai Miyo	Uwebutu	...
<b>Paniai</b>		<b>6.526,25</b>

Lanjutan Tabel/Continued Table 1.1.1

Kecamatan Subdistrict	Persentase terhadap Luas Kabupaten Percentage to RegencyArea	Jumlah Pulau Number of Islands
(1)	(4)	(5)
Paniai Timur	9.02	...
Yatamo	2.01	...
Kebo	5.51	...
Bibida	6.90	...
Dumadama	21.52	...
Aradide	4.03	...
Ekadide	2.88	...
Paniai Barat	20.15	...
Siriwo	20.03	...
Bogobaida	7.97	...
Pugo Dagi	...	...
Wege Muka	...	...
Wege Bino	...	...
Muye	...	...
Nakama	...	...
Teluk Deya	...	...
Topiyai	...	...
Aweida	...	...
Fajar Timur	...	...
Youtadi	...	...
Baya Biru	...	...
Dogomo	...	...
Yagai	...	...
Deiyai Miyoy	...	...
<b>Paniai</b>	<b>100.00</b>	<b>...</b>

Catatan/Note: IJDRS Measured Area, BPS Kabupaten Paniai

Sumber/Source: IJDRS Measured Area, BPS-Statistics of Paniai Regency

**Tabel 1.1.2** **Tinggi Wilayah dan Jarak ke Ibukota Kabupaten Menurut Kecamatan di Kabupaten Paniai, 2021**  
**Altitude and Distance to the Capital of Regency by Subdistrict in Paniai Regency, 2021**

Kecamatan Subdistrict	Tinggi Wilayah (mdpl) Altitude (m a.s.l)	Jarak ke Ibukota Kabupaten Distance to the Capital of Regency
(1)	(2)	(3)
Paniai Timur	1869	...
Yatamo	1885	...
Kebo	1851	...
Pugo Dagi	1903	...
Wege Muka	1848	...
Wege Bino	1850	...
Yagai	1872	...
Deiyai Miyo	1689	...
Bibida	1774	...
Dumadama	1909	...
Dogomo	1967	...
Aradide	1822	...
Ekadide	1761	...
Aweida	1786	...
Fajar Timur	1772	...
Topiyai	1776	...
Paniai Barat	1781	...
Siriwo	1430	...
Muye	1780	...
Nakama	1703	...
Teluk Deya	1776	...
Bogobaida	2000	...
Youtadi	2400	...
Bayabiru	2206	...
<b>Paniai</b>		

Catatan/Note: Badan Pertanahan Nasional Kabupaten Paniai

Sumber/Source: National Land Board of Paniai Regency



## 1.2 KEADAAN IKLIM CLIMATE CONDITION

**Tabel 1.2.1** Pengamatan Unsur Iklim Menurut Bulan di Kabupaten Paniai, 2021  
*Table 1.2.1 Observation of Climate Elements By Months at Paniai Regency, 2021*

Bulan Month	Suhu/Temperature (°C)			Kelembaban/Humidity (%)		
	Minimum	Rata-rata Average	Maksimum Maximum	Minimum	Rata-rata Average	Maksimum Maximum
(1)	(2)	(3)	(4)	(5)	(6)	(7)
Januari/January	14	19	26	46	81	98
Februari/February	11	19	25	53	79	94
Maret/March	11	18	25	48	80	92
April/April	15	19	26	54	80	96
Mei/May	14	19	25	55	81	98
Juni/June	14	19	25	56	82	98
Juli/July	14	19	25	60	82	92
Agustus/August	14	18	27	49	80	98
September/September	15	19	25	53	80	92
Oktober/October	12	19	25	43	78	92
November/November	14	19	25	56	82	98
Desember/December	14	19	27	54	81	94

Lanjutan Tabel/*Continued Table* 1.2.1

Bulan Month	Kecepatan Angin (m/det) Wind Velocity (m/sec)			Tekanan Udara/Atmospheric Pressure (mb)		
	Minimum	Rata-rata Average	Maksimum Maximum	Minimum	Rata-rata Average	Maksimum Maximum
(1)	(8)	(9)	(10)	(11)	(12)	(13)
Januari/January		5			823	
Februari/February		6			824	
Maret/March		5			823	
April/April		5			824	
Mei/May		4			824	
Juni/June		4			825	
Juli/July		4			824	
Agustus/August		5			825	
September/September		4			824	
Oktober/October		5			825	
November/November		4			825	
Desember/December		5			824	

Lanjutan Tabel/*Continued Table* 1.2.1

<i>Month</i>	Jumlah Curah Hujan <i>Number of Precipitation (mm)</i>	Jumlah Hari Hujan (hari) <i>Number of Rainy Days (day)</i>	Penyinaran Matahari <i>Duration of Sunshine (%)</i>
(1)	(14)	(15)	(16)
Januari/ <i>January</i>	135	27	42
Februari/ <i>February</i>	166	22	61
Maret/ <i>March</i>	153	25	57
April/ <i>April</i>	167	26	61
Mei/ <i>May</i>	231	27	56
Juni/ <i>June</i>	304	26	53
Juli/ <i>July</i>	318	27	40
Agustus/ <i>August</i>	200	25	48
September/ <i>September</i>	238	23	48
Oktober/ <i>October</i>	97	18	64
November/ <i>November</i>	193	22	56
Desember/ <i>December</i>	158	26	50

Sumber/*Source*: Badan Meteorologi Klimatologi dan Geofisika/Stasiun Meteorologi Enarotali  
*Meteorological, Climatological and Geophysical Office/Enarotali Meteorology Station*





**PEMERINTAHAN**  
**GOVERNMENT**

<https://paniaikab.bps.go.id>



**PENJELASAN TEKNIS**

1. Distrik merupakan pemerintahan setingkat dibawah kabupaten atau setara dengan kecamatan. Distrik merupakan gabungan dari kampung/kelurahan, dan dipimpin oleh kepala distrik.
2. Anggota Dewan Perwakilan Rakyat Daerah (DPRD) dipilih melalui pemilihan umum (pemilu) dan dilantik dalam masa jabatan lima tahun.

**TECHNICAL NOTES**

1. *Subdistrict is a level under district administration. Subdistrict is a united of village, and led by Chef of subdistrict*
2. *Regional House of Representatives (DPRD) members are elected through a general election and appointed for a five-years membership.*

<https://paniaikab.bps.go.id>

**ULASAN**

**DESCRIPTION**

Kabupaten Paniai sebelumnya terdiri atas 10 distrik yang pada tahun 2020 mekar menjadi 24 distrik.

*Paniai Regency was previously has 10 subdistrict, in 2020 it was broaden into 24 subdistrict.*

Kabupaten Paniai memiliki 25 anggota DPRD yang terdiri seluruhnya adalah laki-laki

*Paniai House of Representatives (DPRD) has 25 members, all of them are man.*

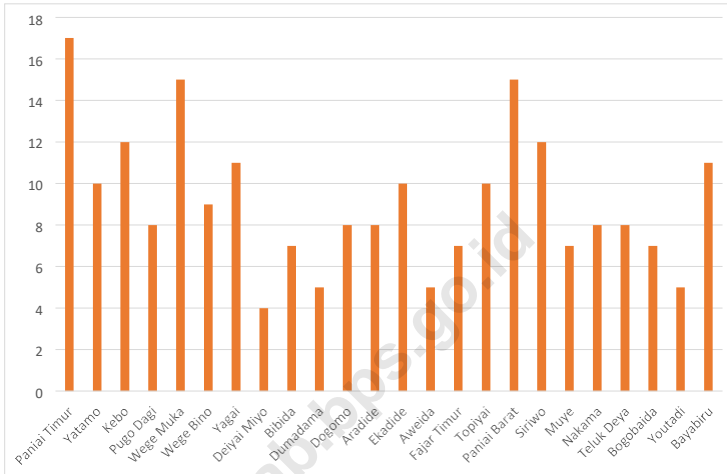
Jumlah PNS di Kabupaten Paniai mencapai 2707, terdiri dari 1.955 laki-laki dan 752 perempuan.

*The number of civil servants in Paniai Regency reached 2707 people, consist of 1955 male and 752 female.*

<https://paniaikab.bps.go.id>



**Gambar 2.1** Jumlah Kampung Menurut Kecamatan, 2021  
**Figures** Number of Village by Subdistrict, 2021



Sumber/Source : Bagian Tata Pemerintahan Kabupaten Paniai/ Division of Government Administration of Paniai Regency

## 2.1 WILAYAH ADMINISTRATIF ADMINISTRATIVE AREA

**Tabel 2.1.1** Jumlah Desa<sup>1</sup>/Kelurahan Menurut Kecamatan di Kabupaten Paniai, 2017–2021  
*Number of Villages<sup>1</sup>/Kelurahan by Subdistrict in Paniai Regency, 2017–2021*

Kecamatan Subdistrict	2017	2018	2019	2020	2021
(1)	(2)	(3)	(4)	(5)	(6)
Paniai Timur	17	17	17	17	17
Yatamo	10	10	10	10	10
Kebo	12	12	12	12	12
Pugo Dagi	8	8	8	8	8
Wege Muka	15	15	15	15	15
Wege Bino	9	9	9	9	9
Yagai	11	11	11	11	11
Deiyai Miyo	4	4	4	4	4
Bibida	7	7	7	7	7
Dumadama	5	5	5	5	5
Dogomo	8	8	8	8	8
Aradide	8	8	8	8	8
Ekadide	10	10	10	10	10
Aweida	5	5	5	5	5
Fajar Timur	7	7	7	7	7
Topiyai	10	10	10	10	10
Paniai Barat	15	15	15	15	15
Siriwo	12	12	12	12	12
Muye	7	7	7	7	7
Nakama	8	8	8	8	8
Teluk Deya	8	8	8	8	8
Bogobaida	7	7	7	7	7
Youtadi	5	5	5	5	5
Bayabiru	11	11	11	11	11
<b>Paniai</b>					

Sumber/Source : Bagian Tata Pemerintahan Kabupaten Paniai/ Division of Government Administration of Paniai Regency

## 2.2 DEWAN PERWAKILAN RAKYAT DAERAH REGIONAL HOUSE OF REPRESENTATIVE

**Tabel 2.2.1** Jumlah Anggota Dewan Perwakilan Rakyat Daerah Menurut Partai Politik dan Jenis Kelamin di Kabupaten Paniai, 2021  
*Number of Regional House of Representatives's Members by Political Parties and Sex in Paniai Regency, 2021*

Partai Politik Political Parties	Laki-laki Male	Perempuan Female	Jumlah Total
(1)	(2)	(3)	(4)
Partai Gerakan Indonesia Raya	2	0	2
Partai Keadilan dan Persatuan Indonesia	1	0	1
Partai Kebangkitan Bangsa	5	0	5
Partai Golongan Karya	3	0	3
Partai Bulan Bintang	1	0	1
Partai Demokrat	1	0	1
Partai Amanat Nasional	5	0	5
Partai Nasional Demokrat	2	0	2
Partai Persatuan Pembangunan	5	0	5
<b>Paniai</b>	<b>25</b>	<b>0</b>	<b>25</b>

Sumber/Source: Sekretariat DPRD Kabupaten Paniai/ The Regional House of Representative

## 2.3 SUMBER DAYA MANUSIA HUMAN RESOURCES

**Tabel 2.3.1** Jumlah Pegawai Negeri Sipil Menurut Golongan di Kabupaten Paniai, Desember 2020 dan Desember 2021  
*Table* **2.3.1** *Number of Civil Servants by Rank in Paniai Regency, December 2020 dan December 2021*

Jabatan Occupation	2020	2021
(1)	(2)	(3)
I	42	238
II	1.372	1063
III	1.053	1080
IV	266	220
<b>Jumlah/Total</b>	<b>2.688</b>	<b>2.601</b>

Sumber/Source: Badan Kepegawaian Daerah Kabupaten Paniai/Regional Personal Administration of Paniai Regency

**Tabel** 2.3.2  
**Table**

**Jumlah Pegawai Negeri Sipil Menurut Tingkat Pendidikan dan Jenis Kelamin di Kabupaten Paniai, Desember 2021**  
*Number of Civil Servants by Educational Level and Sex in Paniai Regency, December 2021*

Tingkat Pendidikan <i>Educational Level</i>	2021		Jumlah <i>Total</i>
	Laki-laki <i>Male</i>	Perempuan <i>Female</i>	
(1)	(2)	(3)	(4)
Sampai dengan SD <i>Up to Primary School</i>	14	8	22
SMP/Sederajat <i>General Vocational Junior High School</i>	13	9	22
SMA/Sederajat <i>General/Vocational Senior High School</i>	877	269	1.146
Diploma I, II/Akta I, II <i>Diploma I, II/Akta I, II</i>	29	28	57
Diploma III/Akta III/Sarjana Muda <i>Diploma III/Akta III/Bachelor</i>	200	37	237
Tingkat Sarjana/Doktor/Ph.D <i>University Graduates</i>	781	336	1.117
<b>Jumlah/Total</b>	<b>1.914</b>	<b>687</b>	<b>2.601</b>

Sumber/Source: Badan Kepegawaian Daerah Kabupaten Paniai/Regional Personal Administration of Paniai Regency

## 2.4 KEUANGAN PEMERINTAH GOVERNMENT FINANCE

**Tabel 2.4.1** Realisasi Pendapatan Pemerintah Kabupaten Paniai Menurut Jenis Pendapatan (ribu rupiah), 2018–2021  
*Table* Actual Paniai Regency Government Revenues by Kind of Revenues (thousand rupiahs), 2018–2021

Jenis Pendapatan/Kind of Revenues	2018	2019
(1)	(2)	(3)
<b>1. Pendapatan Asli Daerah (PAD)/Regional Revenue</b>	...	<b>18 543 790 664</b>
1.1 Pajak Daerah/Regional Tax	...	155 925 600
1.2 Retribusi Daerah/Regional Retribution	...	156 302 000
1.3 Hasil Perusahaan Milik Daerah dan Pengelolaan Kekayaan Daerah yang Dipisahkan/Regional-Owned Company Revenue and Separated Management of Regional Wealth	...	...
1.4 Lain-lain PAD yang Sah/Other Regional Revenue	...	18 222 563 064
<b>2. Dana Perimbangan/Balance Funds</b>	...	<b>825 113 623 000</b>
2.1 Bagi Hasil Pajak dan Bukan Pajak/Tax and Non Tax Sharing Revenue	...	48 225 257 000
2.2 Dana Alokasi Umum/General Allocation Fund	...	586 036 724
2.3 Dana Alokasi Khusus/Special Allocation Fund	...	190 851 642
<b>3. Lain-lain Pendapatan yang Sah/Other Revenue</b>	...	<b>308 185 383 690</b>
3.1 Dana Bagi Hasil Pajak dari Provinsi dan Pemerintah Daerah Lainnya/Tax Sharing Revenue from Provincial and Other Regional Governments	...	12 301 807 690
3.2 Dana Penyesuaian dan Otonomi Daerah/Regional Adjustment and Autonomy Fund	...	287 883 576 000
3.3 Bantuan Keuangan dari Provinsi atau Pemerintah Daerah Lainnya/Financial Assistance from Provincial or Other Regional Governments	...	8 000 000 000
<b>Jumlah/Total</b>	...	<b>1 151 833 797 354</b>

Lanjutan Tabel/Continued Table 2.4.1

Jenis Pendapatan/ <i>Kind of Revenues</i>	2020	2021
(1)	(4)	(5)
<b>1. Pendapatan Asli Daerah (PAD)/<i>Regional Revenue</i></b>	<b>23 901 656 456</b>	...
1.1 Pajak Daerah/ <i>Regional Tax</i>	96 129 127	...
1.2 Retribusi Daerah/ <i>Regional Retribution</i>	111 692 697	...
1.3 Hasil Perusahaan Milik Daerah dan Pengelolaan Kekayaan Daerah yang Dipisahkan/ <i>Regional-Owned Company Revenue and Separated Management of Regional Wealth</i>	616 644 856	...
1.4 Lain-lain PAD yang Sah/ <i>Other Regional Revenue</i>	23 077 189 776	...
<b>2. Dana Perimbangan/<i>Balance Funds</i></b>	<b>1 206 782 756 735</b>	...
2.1 Bagi Hasil Pajak dan Bukan Pajak/ <i>Tax and Non Tax Sharing Revenue</i>	58 475 171 531	...
2.2 Dana Alokasi Umum/ <i>General Allocation Fund</i>	586 036 724 000	...
2.3 Dana Alokasi Khusus/ <i>Special Allocation Fund</i>	187 487 053 110	...
<b>3. Lain-lain Pendapatan yang Sah/<i>Other Revenue</i></b>	<b>9 364 560 336</b>	...
3.1 Dana Bagi Hasil Pajak dari Provinsi dan Pemerintah Daerah Lainnya/ <i>Tax Sharing Revenue from Provincial and Other Regional Governments</i>	12 301 807 690	...
3.2 Dana Penyesuaian dan Otonomi Daerah/ <i>Regional Adjustment and Autonomy Fund</i>	115 559 753 002	...
3.3 Bantuan Keuangan dari Provinsi atau Pemerintah Daerah Lainnya/ <i>Financial Assistance from Provincial or Other Regional Governments</i>	74 886 660 000	...
<b>Jumlah/<i>Total</i></b>	<b>1 240 048 973 527</b>	...

Sumber/Source: Badan Pengelolaan Keuangan dan Aset Daerah Kabupaten Paniai  
Regional Finance and Asset Management Service of Paniai Regency

**Tabel** 2.4.2  
**Table****Realisasi Belanja Pemerintah Kabupaten Paniai Menurut Jenis Belanja (ribu rupiah), 2018–2021**  
*Actual Paniai Regency Government Expenditures by Kind of Expenditures (thousand rupiahs), 2018–2021*

Jenis Pendapatan <i>Kind of Revenues</i>	2018	2019
(1)	(2)	(3)
<b>1. Belanja Langsung/<i>Direct Expenditures</i></b>	...	...
1.1 Belanja Pegawai/ <i>Personnel Expenditures</i>	...	...
1.2 Belanja Hibah/ <i>Grant Expenditures</i>	...	...
1.3 Belanja Bantuan Sosial/ <i>Social Aid Expenditures</i>	...	...
1.4 Belanja Bantuan Keuangan/ <i>Financial Aids Expenditures</i>	...	...
1.5 Belanja Tidak Terduga/ <i>Unpredicted Expenditures</i>	...	...
<b>2. Belanja Tidak Langsung/<i>Indirect Expenditures</i></b>	...	...
2.1 Belanja Pegawai/ <i>Personnel Expenditures</i>	...	...
2.2 Belanja Barang dan Jasa/ <i>Goods and Services Expenditures</i>	...	...
2.3 Belanja Modal/ <i>Capital Expenditure</i>	...	...
<b>Jumlah/<i>Total</i></b>	...	...



Lanjutan Tabel/Continued Table 2.4.2

Jenis Pendapatan Kind of Revenues	2020	2021
(1)	(4)	(5)
<b>1. Belanja Langsung/Direct Expenditures</b>	<b>686 817 226 842</b>	...
1.1 Belanja Pegawai/Personnel Expenditures	350 212 506 796	...
1.2 Belanja Hibah/Grant Expenditures	82 533 585 180	...
1.3 Belanja Bantuan Sosial/Social Aid Expenditures	27 084 000 050	...
1.4 Belanja Bantuan Keuangan/Financial Aids Expenditures	225 987 134 816	...
1.5 Belanja Tidak Terduga/Unpredicted Expenditures	1 000 000 000	...
<b>2. Belanja Tidak Langsung/Indirect Expenditures</b>	<b>530 016 570 512</b>	...
2.1 Belanja Pegawai/Personnel Expenditures	51 222 641 800	...
2.2 Belanja Barang dan Jasa/Goods and Services Expenditures	308 992 348 786	...
2.3 Belanja Modal/Capital Expenditure	169 801 579 926	...
<b>Jumlah/Total</b>	<b>1 216 833 797 354</b>	...

Sumber/Source: Badan Pengelolaan Keuangan dan Aset Daerah Kabupaten Paniai  
Regional Finance and Asset Management Service of Paniai Regency



03

**PENDUDUK DAN KETENAGAKERJAAN**  
*POPULATION AND EMPLOYMENT*

<https://paniaikab.bps.go.id>



**PENJELASAN TEKNIS**

**TECHNICAL NOTES**

- |   |  |
|---|--|
| <p>1. Penduduk Kabupaten Paniai adalah semua orang yang tinggal atau berdomisili di wilayah teritorial Kabupaten Paniai selama 6 bulan atau kurang 6 bulan namun bertujuan menetap.</p>   | <p>1. <i>The population of Paniai Regency are all the resident of entire territory of Paniai Regency who have stayed for six months or longer, and those who intended to stay more than six months even though their length of stay is less than six months.</i></p> |
| <p>2. Laju pertumbuhan penduduk adalah angka yang menunjukkan persentase penambahan penduduk dalam jangka waktu tertentu.</p>   | <p>2. <i>The growth rate of population is the number that show percentage of population growth within specified period.</i></p>  |
| <p>3. Kepadatan penduduk adalah rasio banyaknya penduduk per kilometer persegi.</p>   | <p>3. <i>Population density is ratio of population per square kilometers.</i></p>  |
| <p>4. Rasio jenis kelamin adalah perbandingan antara penduduk laki-laki dan penduduk perempuan pada suatu wilayah dan waktu tertentu. Biasanya dinyatakan dengan banyaknya penduduk laki-laki untuk 100 penduduk perempuan.</p> | <p>4. <i>Sex ratio is the ratio of males population to females population in a given area and time, usually expressed as the number of males for every 100 females</i></p>   |
| <p>5. Distribusi penduduk adalah pola persebaran penduduk di suatu wilayah baik berdasarkan batas-batas geografis maupun berdasarkan batas-batas administrasi pemerintahan.</p>   | <p>5. <i>Population distribution is the pattern of population distribution in an area, either by geographic boundaries or by government administrative boundaries.</i></p>   |
| <p>6. Angkatan kerja adalah penduduk usia kerja (15 tahun ke atas) yang bekerja, punya pekerjaan namun sementara tidak bekerja, dan pengangguran.</p>   | <p>6. <i>Labor force economical active are person of 15 years and over, who in the previous week were working, temporarily absent from work but having jobs, and unemployment.</i></p>   |

7. Bekerja adalah kegiatan ekonomi yang dilakukan oleh seseorang dengan maksud memperoleh atau membantu memperoleh pendapatan atau keuntungan dan lamanya paling sedikit 1 jam secara terus menerus dalam seminggu yang lalu (termasuk pekerja keluarga tanpa upah yang membantu dalam suatu usaha/ kegiatan ekonomi).
  8. Jumlah jam kerja seluruhnya adalah jumlah jam yang digunakan untuk bekerja (tidak termasuk istirahat resmi dan jam kerja yang digunakan untuk hal-hal di luar pekerjaan).
7. *Working is economic activity conducted by a person and intended to earn income by doing work or helping to do work at least on hour continuously during the reference week (including unpaid family worker/s for any economic activity)*
  8. *Total working hours is the total hours spent by an employee to perform all jobs (excluding the time used for other activities which aren't classified as work)*

**ULASAN**

**DESCRIPTION**

Jumlah penduduk Kabupaten Paniai pada tahun 2020 adalah sebesar 220.410 jiwa dan meningkat menjadi 223.467 jiwa pada tahun 2021, laju pertumbuhan penduduk yaitu 1.38 persen.

*The population of Paniai Regency in 2020 totaled 220.410 people and increase to 223.467 inhabitants in 2021, the population growth rate is 1.38 percent.*

Jumlah penduduk yang terus bertambah setiap tahun diperoleh dari jumlah penduduk yang hidup ditambah jumlah bayi yang dilahirkan dikurangi jumlah orang meninggal serta jumlah perpindahan penduduk karena peluang lapangan kerja.

*The population continues to grow each year is obtained from the number of people living plus number of babies born minus the number of deaths and the number of population displacement due to employment opportunities*

Kepadatan penduduk di Kabupaten Paniai yaitu sebesar 26,08 orang per kilometer persegi (Km<sup>2</sup>) pada tahun 2021 dengan rata-rata penduduk per rumah tangga 4 jiwa.

*Population density in the Paniai Regency by 26,08 people per square kilometer (km<sup>2</sup>) in 2021 with an average population per household 4 people.*

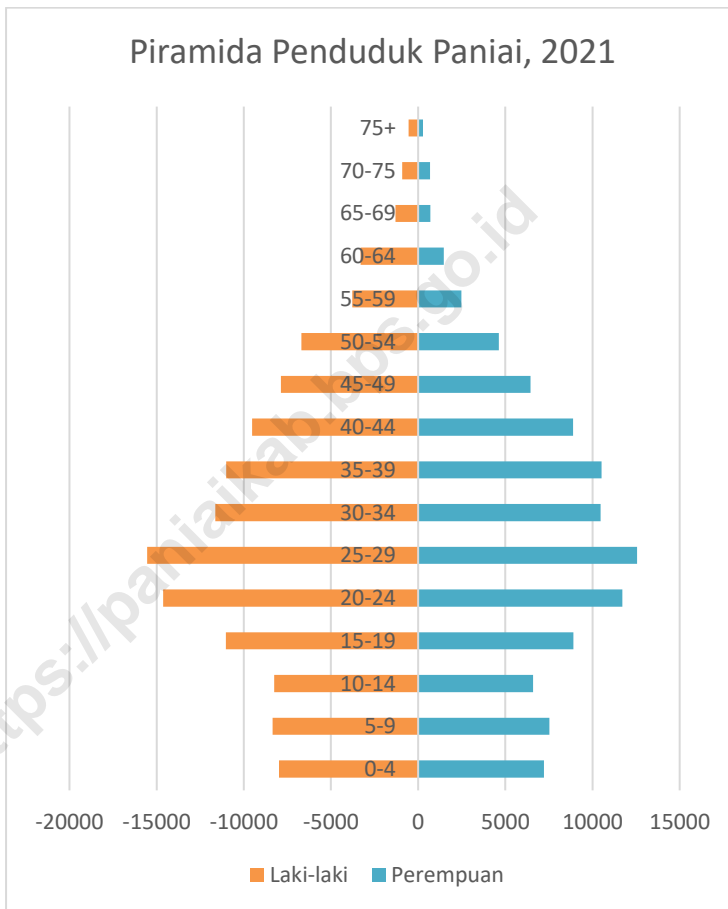
Pada tahun 2019, rasio jenis kelamin penduduk Kabupaten Paniai 121, berarti bahwa di Kabupaten ini diantara 121 penduduk laki-laki ada 100 jumlah penduduk perempuan.

*In 2019, the sex ratio Paniai Regency is 121 means that the Regency is among 121 male population there are 100 female population.*

**Gambar 3.1**  
**Figures**

**Jumlah Penduduk Berdasarkan Kelompok Umur dan Jenis Kelamin, 2021**

*Number of Villagers by Age Group and Sex, 2021*



Sumber : Proyeksi Penduduk 2012-2022



**3.1 PENDUDUK**  
**POPULATION**

**Tabel 3.1.1** Penduduk, Laju Pertumbuhan Penduduk per Tahun, Distribusi Persentase Penduduk, Kepadatan Penduduk, Rasio Jenis Kelamin Penduduk Menurut Kecamatan di Kabupaten Paniai, 2021  
*Population, Annual Population Growth Rate, Percentage Distribution of Population, Population Density, and Population Sex Ratio by Subdistrict in Paniai Regency, 2021*

Kecamatan Subdistrict	Penduduk (ribu) Population (thousand)	Laju Pertumbuhan Penduduk per Tahun 2020–2021 Annual Population Growth Rate (%) 2020–2021
(1)	(2)	(3)
Paniai Timur	...	...
Yatamo	...	...
Kebo	...	...
Pugo Dagi	...	...
Wege Muka	...	...
Wege Bino	...	...
Yagai	...	...
Deiyai Miyo	...	...
Bibida	...	...
Dumadama	...	...
Dogomo	...	...
Aradide	...	...
Ekadide	...	...
Aweida	...	...
Fajar Timur	...	...
Topiyai	...	...

Lanjutan Tabel/Continued Table 3.1.1

Kecamatan Subdistrict	Penduduk (ribu) Population (thousand)	Laju Pertumbuhan Penduduk per Tahun 2020–2021 Annual Population Growth Rate (%) 2020–2021
(1)	(2)	(3)
Paniai Barat	...	...
Siriwo	...	...
Muye	...	...
Nakama	...	...
Teluk Deya	...	...
Bogobaida	...	...
Youtadi	...	...
Bayabiru	...	...
<b>Paniai</b>	<b>223.467</b>	<b>1,38</b>

Lanjutan Tabel/Continued Table 3.1.1

Kecamatan Subdistrict	Persentase Penduduk Percentage of Total Population	Kepadatan Penduduk per km <sup>2</sup> Population Density per sq.km
(1)	(7)	(8)
Paniai Timur	6,16	...
Yatamo	2,60	...
Kebo	2,45	...
Pugo Dagi	1,21	...
Wege Muka	7,40	...
Wege Bino	4,42	...
Yagai	3,60	...
Deiyai Miyo	1,32	...
Bibida	3,33	...
Dumadama	2,16	...
Dogomo	2,97	...
Aradide	5,97	...
Ekadide	7,90	...
Aweida	0,88	...
Fajar Timur	2,39	...
Topiyai	4,57	...
Paniai Barat	6,13	...
Siriwo	7,35	...
Muye	0,95	...
Nakama	3,94	...
Teluk Deya	4,83	...
Bogobaida	5,32	...
Youtadi	4,62	...
Bayabiru	7,54	...
<b>Paniai</b>	<b>100,00</b>	<b>33,77</b>

Lanjutan Tabel/Continued Table 3.1.1

Kecamatan Subdistrict	Rasio Jenis Kelamin Population Sex Ratio
(1)	(11)
Paniai Timur	1,16
Yatamo	1,29
Kebo	1,08
Pugo Dagi	1,20
Wege Muka	1,28
Wege Bino	1,10
Yagai	1,29
Deiyai Miyo	1,29
Bibida	1,24
Dumadama	1,16
Dogomo	1,16
Aradide	1,26
Ekadide	1,08
Aweida	1,20
Fajar Timur	1,21
Topiyai	1,20
Paniai Barat	1,17
Siriwo	1,26
Muye	1,20
Nakama	1,16
Teluk Deya	1,27
Bogobaida	1,30
Youtadi	1,15
Bayabiru	1,40
<b>Paniai</b>	<b>1,21</b>

Catatan/Note: <sup>1</sup> Data dari Hasil Proyeksi Penduduk Indonesia 2010-2035 (Pertengahan tahun/Juni)/Data from the result of Indonesia Population Projection 2010-2035 (midyear/June)

Sumber/Source: Badan Pusat Statistik Kabupaten Paniai/BPS-Statistics of Paniai Regency

**Tabel 3.1.2**  
*Table*

**Jumlah Penduduk Menurut Kelompok Umur dan Jenis Kelamin di Kabupaten Paniai, 2021**  
*Number of Villagers by Age Group and Sex in Paniai Regency, 2021*

Kelompok Umur Age Group	Jenis Kelamin/Sex		
	Laki-Laki Male	Perempuan Female	Jumlah Total
(1)	(2)	(3)	(4)
0 - 4	7.980	7.224	15.204
5 - 9	8.345	7.527	15.872
10 - 14	8.249	6.591	14.840
15 - 19	11.034	8.907	19.941
20 - 24	14.633	11.722	26.355
25 - 29	15.551	12.557	28.108
30 - 34	11.642	10.467	22.109
35 - 39	11.017	10.514	21.531
40 - 44	9.526	8.893	18.419
45 - 49	7.879	6.449	14.328
50 - 54	6.700	4.626	11.326
55 - 59	3.770	2.486	6.256
60 - 64	3.295	1.473	4.768
65 - 69	1.294	703	1.997
70 - 74	915	674	1.589
75+	548	276	824
<b>Jumlah/ Total</b>	<b>122.378</b>	<b>101.089</b>	<b>223.467</b>

Catatan/Note: <sup>1</sup> Data dari Hasil Proyeksi Penduduk Indonesia 2010-2035 (Pertengahan tahun/Juni)/Data from the result of Indonesia Population Projection 2010-2035 (midyear/June)

Sumber/Source: Badan Pusat Statistik Kabupaten Paniai/BPS-Statistics of Paniai Regency

### 3.2 KETENAGAKERJAAN EMPLOYMENT

**Tabel 3.2.1** Jumlah Penduduk Berumur 15 Tahun Keatas Menurut Jenis Kegiatan Selama Seminggu yang Lalu dan Jenis Kelamin di Kabupaten Paniai, 2021  
*Population Aged 15 Years and Over by Type of Activity During The Previous Week and Sex in Paniai Regency, 2021*

Kegiatan Utama <i>Main Activity</i>	Jenis Kelamin/Sex		
	Laki-Laki <i>Male</i>	Perempuan <i>Female</i>	Jumlah <i>Total</i>
(1)	(2)	(3)	(4)
<b>Angkatan Kerja</b> <i>Economically Active</i>	54 614	51 503	106 117
Bekerja/ <i>Working</i>	53 847	51 384	105 231
Pengangguran Terbuka <i>Unemployment</i>	767	119	886
<b>Bukan Angkatan Kerja</b> <i>Economically Inactive</i>	4 103	2 705	6 808
Sekolah/ <i>Attending School</i>	2 891	2 186	5 077
Mengurus Rumah Tangga <i>Housekeeping</i>	281	519	800
Lainnya/ <i>Others</i>	931	0	931
<b>Jumlah/Total</b>	<b>58 717</b>	<b>54 208</b>	<b>112 925</b>

Sumber/Source: BPS, Survei Angkatan Kerja Nasional (Sakernas) Agustus/BPS-Statistics Indonesia, August National Labor Force Survey

**Tabel 3.2.2**  
*Table*

**Penduduk Berumur 15 Tahun ke Atas Menurut Pendidikan Tertinggi yang Ditamatkan dan Jenis Kegiatan Selama Seminggu yang Lalu di Kabupaten Paniai, 2021**  
*Population 15 Years of Age and Over by Educational Attainment and Type of Activity During the Previous Week in Paniai Regency, 2021*

Pendidikan Tertinggi yang Ditamatkan <sup>1</sup> <i>Educational Attainment <sup>1</sup></i>	Angkatan Kerja/Economically Active			Persentase Bekerja terhadap Angkatan Kerja <i>Percentage of Working to Economically Active</i>
	Bekerja <i>Working</i>	Pengangguran <sup>2</sup> <i>Unemployment <sup>2</sup></i>	Jumlah Angkatan Kerja <i>Total of Economically Active</i>	
(1)	(2)	(3)	(4)	(5)
0	76286	656	76942	99.14
1	12968	0	12968	100
2	17321	0	17321	100
3	2193	71	2264	96.86
<b>Jumlah/Total</b>	108768	727	109495	99.33

Lanjutan Tabel/Continued Table 3.2.2

Pendidikan Tertinggi yang Ditamatkan <sup>1</sup> <i>Educational Attainment<sup>1</sup></i>	Bukan Angkatan Kerja <i>Not Economically Active</i>	Jumlah Total	Persentase Angkatan Kerja terhadap Penduduk Usia Kerja <i>Percentage of Economically Active to Working Age Population</i>
(1)	(6)	(7)	(8)
0	7421	83707	91
1	5275	18243	71.08
2	1782	19103	90.67
3	564	2828	80.06
<b>Jumlah/Total</b>	<b>15042</b>	<b>124537</b>	<b>87.92</b>

Catatan/Note: <sup>1</sup> 0. ≤ Sekolah Dasar (SD)/≤ Primary School  
 1. Sekolah Menengah Pertama/Junior High School  
 2. Sekolah Menengah Atas/Senior High School  
 3. Perguruan Tinggi/Collage

<sup>2</sup> 1. Mencari pekerjaan/Looking for work  
 2. Mempersiapkan usaha/Establishing a new business/firm  
 3. Merasa tidak mungkin mendapat pekerjaan/Hopeless of job  
 4. Sudah punya pekerjaan tetapi belum mulai bekerja/Have a job in future start

Sumber/Source: BPS, Survei Angkatan Kerja Nasional (Sakernas) Agustus/BPS-Statistics Indonesia, August National Labor Force Survey



**Tabel 3.2.3**  
*Table*

**Penduduk Berumur 15 Tahun Ke Atas yang Bekerja Selama Seminggu yang Lalu Menurut Status Pekerjaan Utama dan Jenis Kelamin di Kabupaten Paniai, 2021**  
*Population 15 Years of Age and Over who Worked During The Previous Week by Main Employment Status and Sex in Paniai Regency, 2021*

<b>Status Pekerjaan Utama</b> <i>Main Employment Status</i>	<b>Laki-Laki</b> <i>Male</i>	<b>Perempuan</b> <i>Female</i>	<b>Jumlah</b> <i>Total</i>
(1)	(2)	(3)	(4)
Berusaha sendiri <i>Own account worker</i>			
Berusaha dibantu buruh tidak tetap/buruh tidak dibayar <i>Employer assisted by temporary worker/unpaid worker</i>			
Berusaha dibantu buruh tetap/buruh dibayar <i>Employer assisted by permanent worker/paid worker</i>			
<b>Buruh/Karyawan/Pegawai/Employee</b>			
Pekerja bebas <i>Casual worker</i>			
Pekerja keluarga/tak dibayar <i>Family worker/unpaid worker</i>			
<b>Jumlah/Total</b>			

Catatan/Note: ...

Sumber/Source: BPS, Survei Angkatan Kerja Nasional (Sakernas) Agustus/BPS-Statistics Indonesia, August National Labor Force Survey

<https://paniaikab.bps.go.id>

# 04

## **SOSIAL DAN KESEJAHTERAAN RAKYAT** *SOCIAL AND WELFARE*

<https://paniaikab.bps.go.id>



**PENJELASAN TEKNIS**

1. Rumah Sakit adalah tempat pemeriksaan dan perawatan kesehatan, biasanya berada di bawah pengawasan dokter/tenaga medis, yang melayani penderita yang sakit untuk berobat rawat jalan atau rawat inap.
2. Rumah Sakit Bersalin adalah rumah sakit khusus untuk persalinan, dilengkapi pelayanan spesialis pemeriksaan kehamilan, persalinan, rawat inap dan rawat jalan ibu dan anak yang berada di bawah pengawasan dokter spesialis kandungan.
3. Rumah Bersalin adalah sarana pelayanan kesehatan dengan izin sebagai rumah bersalin, dilengkapi pelayanan pemeriksaan kehamilan, persalinan serta pemeriksaan ibu dan anak yang berada di bawah pengawasan bidan senior.
4. Poliklinik adalah sarana kesehatan yang dipakai untuk pelayanan berobat jalan, biasanya berada di bawah pengawasan dokter/tenaga medis.
5. Puskesmas (Pusat Kesehatan Masyarakat) adalah unit pelaksana teknis dinas kesehatan kabupaten/ kota yang mempunyai fungsi

**TECHNICAL NOTES**

1. *Hospital is a place for health check, usually controlled/supervised by doctors/medical personnel to serve the ill patients to get outpatient or inpatient treatment services.*
2. *Maternity Hospital is a specialized hospital for childbirth, has specialist inspection service to pregnancy, childbirth, hospitalization and outpatient for mothers and children that is under the supervision of an obstetrician.*
3. *Maternity House is health care facility with a license as a maternity house, equipped with prenatal care, childbirth and examination of mothers and children which is under the supervision of a senior midwife.*
4. *Polyclinic is a health facility in which to get outpatient services, usually under the control of doctor/ medical personnel.*
5. *Public Health Center is technical implementation unit of regency health department that have the primary function as a first-level health care providers. The*

utama sebagai penyelenggara pelayanan kesehatan tingkat pertama. Wilayah kerja puskesmas maksimal adalah satu kecamatan dan untuk dapat menjangkau wilayah kerjanya, puskesmas mempunyai jaringan pelayanan yang meliputi unit Puskesmas Pembantu (Pustu), unit Puskesmas Keliling (Puskel), dan unit bidan desa/komunitas (Peraturan Menteri Kesehatan RI No. 75 Tahun 2016 Tentang Pusat Kesehatan Masyarakat).

6. Imunisasi adalah memasukkan kuman atau racun penyakit tertentu yang sudah dilemahkan (vaksin) ke dalam tubuh dengan cara disuntik atau diminum (diteteskan dalam mulut) dengan maksud agar terjadi kekebalan tubuh terhadap penyakit tersebut.

*working area standard of public health center is one district and to reach their working areas, public health centers have a service network covering subsidiary of public health center, mobile public health center units, and midwife units (Regulation of the Minister of Health of Indonesia Number 75 Year 2017 about Public Health Center).*

6. *Immunization is putting enervated microbe of a certain disease into human body by injection or drinking (dropping into mouth) to make the body immune to that disease.*

**ULASAN**

Kabupaten Paniai memiliki beberapa fasilitas kesehatan. Satu diantaranya adalah Rumah Sakit yang terletak di Distrik Paniai Timur dan juga menjadi satu-satunya Rumah Sakit di Kabupaten Paniai. Selain itu ada juga Polindes sebanyak 10 unit, Posyandu 91 unit, Puskesmas 24 unit, Klinik/Balai Kesehatan 2 unit, serta Rumah bersalin 1 unit yang tersebar di beberapa distrik di Kabupaten Paniai.

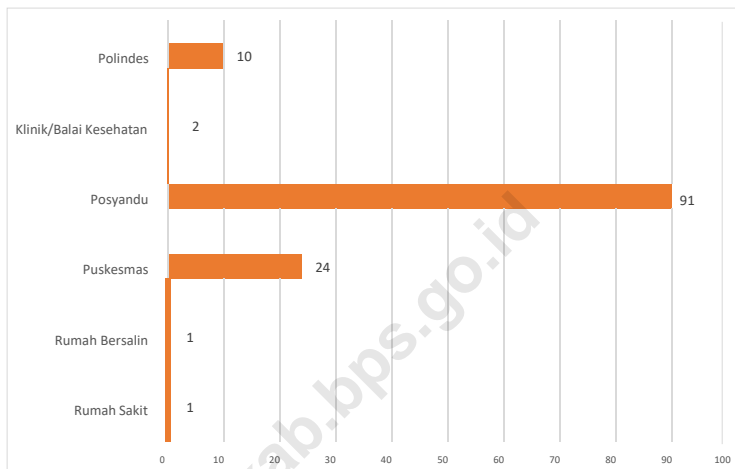
**DESCRIPTION**

*Paniai Regency has several health facilities. One of them is hospital placed at Paniai Timur subdistrict and is also the only hospital in the Regency. In addition to that, there are 10 village maternity, 91 maternal and child health center, 24 public health center, 2 clinic/health center, and a maternity hospital that spreaded accross the subdistrict in Paniai Regency.*

<https://paniaikab.bps.go.id>

**Gambar** 4.1  
**Figures**

**Jumlah Fasilitas Kesehatan Menurut Jenis di Kabupaten Paniai, 2021**  
**Number of Health Facilities by Types in Paniai Regency, 2021**



Sumber/Source : Dinas Kesehatan Kabupaten Paniai/ Health Services of Paniai Regency



#### 4.1 PENDIDIKAN EDUCATION

**Tabel** 4.1.1  
*Table*

**Jumlah Sekolah, Guru, dan Murid Taman Kanak-Kanak (TK) di Bawah Kementerian Pendidikan dan Kebudayaan Menurut Kecamatan di Kabupaten Paniai, 2020/2021 dan 2021/2022**

*Number of Schools, Teachers, and Pupils in Kindergarten Under The Ministry of Education and Culture by Subdistrict in Paniai Regency, 2020/2021 dan 2021/2022*

Kecamatan Subdistrict	Sekolah/Schools					
	Negeri Public		Swasta/Private		Jumlah/Total	
	2020/2021	2021/2022	2020/2021	2021/2022	2020/2021	2021/2022
(1)	(2)	(3)	(4)	(5)	(6)	(7)
Paniai Timur	...	...	...	...	...	...
Yatamo	...	...	...	...	...	...
Kebo	...	...	...	...	...	...
Pugo Dagi	...	...	...	...	...	...
Wege Muka	...	...	...	...	...	...
Wege Bino	...	...	...	...	...	...
Yagai	...	...	...	...	...	...
Deiyai Miyo	...	...	...	...	...	...
Bibida	...	...	...	...	...	...
Dumadama	...	...	...	...	...	...
Dogomo	...	...	...	...	...	...
Aradide	...	...	...	...	...	...
Ekadide	...	...	...	...	...	...
Aweida	...	...	...	...	...	...
Fajar Timur	...	...	...	...	...	...
Topiyai	...	...	...	...	...	...

Lanjutan Tabel/Continued Table 4.1.1

Kecamatan Subdistrict	Sekolah/Schools					
	Negeri Public		Swasta/Private		Jumlah/Total	
	2020/2021	2021/2022	2020/2021	2021/2022	2020/2021	2021/2022
(1)	(2)	(3)	(4)	(5)	(6)	(7)
Paniai Barat	...	...	...	...	...	...
Siriwo	...	...	...	...	...	...
Muye	...	...	...	...	...	...
Nakama	...	...	...	...	...	...
Teluk Deya	...	...	...	...	...	...
Bogobaida	...	...	...	...	...	...
Youtadi	...	...	...	...	...	...
Bayabiru	...	...	...	...	...	...
<b>Paniai</b>	...	...	...	...	...	...

Lanjutan Tabel/*Continued Table* 4.1.1

Kecamatan <i>Subdistrict</i>	Guru <sup>1</sup> / <i>Teachers</i> <sup>1</sup>					
	Negeri/ <i>Public</i>		Swasta/ <i>Private</i>		Jumlah/ <i>Total</i>	
	2020/2021	2021/2022	2020/2021	2021/2022	2020/2021	2021/2022
(1)	(8)	(9)	(10)	(11)	(12)	(13)
Paniai Timur	...	...	...	...	...	...
Yatamo	...	...	...	...	...	...
Kebo	...	...	...	...	...	...
Pugo Dagi	...	...	...	...	...	...
Wege Muka	...	...	...	...	...	...
Wege Bino	...	...	...	...	...	...
Yagai	...	...	...	...	...	...
Deiyai Miyo	...	...	...	...	...	...
Bibida	...	...	...	...	...	...
Dumadama	...	...	...	...	...	...
Dogomo	...	...	...	...	...	...
Aradide	...	...	...	...	...	...
Ekadide	...	...	...	...	...	...
Aweida	...	...	...	...	...	...
Fajar Timur	...	...	...	...	...	...
Topiyai	...	...	...	...	...	...
Paniai Barat	...	...	...	...	...	...
Siriwo	...	...	...	...	...	...
Muye	...	...	...	...	...	...
Nakama	...	...	...	...	...	...
Teluk Deya	...	...	...	...	...	...
Bogobaida	...	...	...	...	...	...
Youtadi	...	...	...	...	...	...
Bayabiru	...	...	...	...	...	...
<b>Paniai</b>	...	...	...	...	...	...

Lanjutan Tabel/Continued Table 4.1.1

Kecamatan Subdistrict	Murid/Students					
	Negeri/Public		Swasta/Private		Jumlah/Total	
	2020/2021	2021/2022	2020/2021	2021/2022	2020/2021	2021/2022
(1)	(14)	(15)	(16)	(17)	(18)	(19)
Paniai Timur	...	...	...	...	...	...
Yatamo	...	...	...	...	...	...
Kebo	...	...	...	...	...	...
Pugo Dagi	...	...	...	...	...	...
Wege Muka	...	...	...	...	...	...
Wege Bino	...	...	...	...	...	...
Yagai	...	...	...	...	...	...
Deiyai Miyo	...	...	...	...	...	...
Bibida	...	...	...	...	...	...
Dumadama	...	...	...	...	...	...
Dogomo	...	...	...	...	...	...
Aradide	...	...	...	...	...	...
Ekadide	...	...	...	...	...	...
Aweida	...	...	...	...	...	...
Fajar Timur	...	...	...	...	...	...
Topiyai	...	...	...	...	...	...
Paniai Barat	...	...	...	...	...	...
Siriwo	...	...	...	...	...	...
Muye	...	...	...	...	...	...
Nakama	...	...	...	...	...	...
Teluk Deya	...	...	...	...	...	...
Bogobaida	...	...	...	...	...	...
Youtadi	...	...	...	...	...	...
Bayabiru	...	...	...	...	...	...
<b>Paniai</b>	...	...	...	...	...	...

Sumber/Source: Dinas Pendidikan dan Pengajaran Kabupaten Paniai / Education Service of Paniai Regency

**Tabel** 4.1.2  
**Table**

**Jumlah Sekolah, Guru, dan Murid Raudatul Athfal (RA) di Bawah Kementerian Agama Menurut Kecamatan di Kabupaten Paniai, 2020/2021 dan 2021/2022**

*Number of Schools, Teachers, and Pupils in Raudatul Athfal (RA) Under The Ministry of Religious Affairs by Subdistrict in Paniai Regency, 2020/2021 dan 2021/2022*

Kecamatan Subdistrict	Sekolah Schools		Guru/Teachers		Murid/Pupils	
	2020/2021	2021/2022	2020/2021	2021/2022	2020/2021	2021/2022
(1)	(2)	(3)	(4)	(5)	(6)	(7)
Paniai Timur	...	...	...	...	...	...
Yatamo	...	...	...	...	...	...
Kebo	...	...	...	...	...	...
Pugo Dagi	...	...	...	...	...	...
Wege Muka	...	...	...	...	...	...
Wege Bino	...	...	...	...	...	...
Yagai	...	...	...	...	...	...
Deiyai Miyo	...	...	...	...	...	...
Bibida	...	...	...	...	...	...
Dumadama	...	...	...	...	...	...
Dogomo	...	...	...	...	...	...
Aradide	...	...	...	...	...	...
Ekadide	...	...	...	...	...	...
Aweida	...	...	...	...	...	...
Fajar Timur	...	...	...	...	...	...
Topiyai	...	...	...	...	...	...
Paniai Barat	...	...	...	...	...	...
Siriwo	...	...	...	...	...	...
Muye	...	...	...	...	...	...
Nakama	...	...	...	...	...	...
Teluk Deya	...	...	...	...	...	...
Bogobaida	...	...	...	...	...	...
Youtadi	...	...	...	...	...	...
Bayabiru	...	...	...	...	...	...
<b>Paniai</b>	...	...	...	...	...	...

Sumber/Source: Kementerian Agama, Data Semester Ganjil/Ministry of Religious Affairs, Odd Semester Data

**Tabel** 4.1.3  
**Table**

**Jumlah Sekolah, Guru, dan Murid Sekolah Dasar (SD) di Bawah Kementerian Pendidikan dan Kebudayaan Menurut Kecamatan di Kabupaten Paniai, 2020/2021 dan 2021/2022**  
*Number of Schools, Teachers, and Pupils in Primary Schools Under The Ministry of Education and Culture by Subdistrict in Paniai Regency, 2020/2021 dan 2021/2022*

Kecamatan Subdistrict	Sekolah/Schools					
	Negeri Public		Swasta/Private		Jumlah/Total	
	2020/2021	2021/2022	2020/2021	2021/2022	2020/2021	2021/2022
(1)	(2)	(3)	(4)	(5)	(6)	(7)
Paniai Timur					17	17
Yatamo					2	2
Kebo					10	10
Pugo Dagi						
Wege Muka						
Wege Bino						
Yagai						
Deiyai Miyo						
Bibida					8	8
Dumadama					2	2
Dogomo						
Aradide					9	9
Ekadide					6	6
Aweida						
Fajar Timur						
Topiyai						
Paniai Barat					18	18
Siriwo					4	4
Muye						
Nakama						
Teluk Deya						
Bogobaida					7	7
Youtadi						
Bayabiru						
<b>Paniai</b>					<b>83</b>	<b>83</b>

Lanjutan Tabel/Continued Table 4.1.3

Kecamatan Subdistrict	Guru <sup>1</sup> /Teachers <sup>1</sup>					
	Negeri/Public		Swasta/Private		Jumlah/Total	
	2020/2021	2021/2022	2020/2021	2021/2022	2020/2021	2021/2022
(1)	(8)	(9)	(10)	(11)	(12)	(13)
Paniai Timur					116	116
Yatamo					11	11
Kebo					60	60
Pugo Dagi						
Wege Muka						
Wege Bino						
Yagai						
Deiyai Miyo						
Bibida					56	56
Dumadama					11	11
Dogomo						
Aradide					64	64
Ekadide					45	45
Aweida						
Fajar Timur						
Topiyai						
Paniai Barat					105	105
Siriwo					18	18
Muye						
Nakama						
Teluk Deya						
Bogobaida					30	30
Youtadi						
Bayabiru						
<b>Paniai</b>					<b>516</b>	<b>516</b>

Lanjutan Tabel/Continued Table 4.1.3

Kecamatan Subdistrict	Murid/Students					
	Negeri/Public		Swasta/Private		Jumlah/Total	
	2020/2021	2021/2022	2020/2021	2021/2022	2020/2021	2021/2022
(1)	(14)	(15)	(16)	(17)	(18)	(19)
Paniai Timur					4454	4454
Yatamo					492	492
Kebo					1938	1938
Pugo Dagi						
Wege Muka						
Wege Bino						
Yagai						
Deiyai Miyo						
Bibida					2035	2035
Dumadama					300	300
Dogomo						
Aradide					1924	1924
Ekadide					1499	1499
Aweida						
Fajar Timur						
Topiyai						
Paniai Barat					4521	4521
Siriwo					577	577
Muye						
Nakama						
Teluk Deya						
Bogobaida					1362	1362
Youtadi						
Bayabiru						
<b>Paniai</b>					<b>19102</b>	<b>19102</b>

Catatan/Note: <sup>1</sup> Jumlah guru termasuk kepala sekolah dan guru/The total of teachers including headmaster and teacher  
 Sumber/Source: Kementerian Pendidikan dan Kebudayaan, Data Semester Ganjil/Ministry of Educations and Culture, Odd Semester Data



**Tabel** 4.1.4  
**Table**

**Jumlah Sekolah, Guru, dan Murid Madrasah Ibtidaiyah (MI) di Bawah Kementerian Agama Menurut Kecamatan Menurut Kecamatan di Kabupaten Paniai, 2020/2021 dan 2021/2022**  
*Number of Schools, Teachers, and Pupils in Madrasah Ibtidaiyah (MI) Under The Ministry of Religious Affairs by Subdistrict in Paniai Regency, 2020/2021 dan 2021/2022*

Kecamatan Subdistrict	Sekolah Schools		Guru/Teachers		Murid/Pupils	
	2020/2021	2021/2022	2020/2021	2021/2022	2020/2021	2021/2022
(1)	(2)	(3)	(4)	(5)	(6)	(7)
Paniai Timur	...	...	...	...	...	...
Yatamo	...	...	...	...	...	...
Kebo	...	...	...	...	...	...
Pugo Dagi	...	...	...	...	...	...
Wege Muka	...	...	...	...	...	...
Wege Bino	...	...	...	...	...	...
Yagai	...	...	...	...	...	...
Deiyai Miyo	...	...	...	...	...	...
Bibida	...	...	...	...	...	...
Dumadama	...	...	...	...	...	...
Dogomo	...	...	...	...	...	...
Aradide	...	...	...	...	...	...
Ekadide	...	...	...	...	...	...
Aweida	...	...	...	...	...	...
Fajar Timur	...	...	...	...	...	...
Topiyai	...	...	...	...	...	...
Paniai Barat	...	...	...	...	...	...
Siriwo	...	...	...	...	...	...
Muye	...	...	...	...	...	...
Nakama	...	...	...	...	...	...
Teluk Deya	...	...	...	...	...	...
Bogobaida	...	...	...	...	...	...
Youtadi	...	...	...	...	...	...
Bayabiru	...	...	...	...	...	...
<b>Paniai</b>	...	...	...	...	...	...

Sumber/Source: Kementerian Agama, Data Semester Ganjil/Ministry of Religious Affairs, Odd Semester Data

**Tabel** 4.1.5  
**Table****Jumlah Sekolah, Guru, dan Murid Sekolah Menengah Pertama (SMP) di Bawah Kementerian Pendidikan dan Kebudayaan Menurut Kecamatan di Kabupaten Paniai, 2020/2021 dan 2021/2022***Number of Schools, Teachers, and Pupils in Junior High Schools Under The Ministry of Education and Culture by Subdistrict in Paniai Regency, 2020/2021 dan 2021/2022*

Kecamatan Subdistrict	Sekolah/Schools					
	Negeri Public		Swasta/Private		Jumlah/Total	
	2020/2021	2021/2022	2020/2021	2021/2022	2020/2021	2021/2022
(1)	(2)	(3)	(4)	(5)	(6)	(7)
Paniai Timur					5	5
Yatamo						
Kebo					2	2
Pugo Dagi						
Wege Muka						
Wege Bino						
Yagai						
Deiyai Miyo						
Bibida					1	1
Dumadama						
Dogomo						
Aradide					2	2
Ekadide					1	1
Aweida						
Fajar Timur						
Topiyai						
Paniai Barat					3	3
Siriwo					1	1
Muye						
Nakama						
Teluk Deya						
Bogobaida					1	1
Youtadi						
Bayabiru						
<b>Paniai</b>					<b>16</b>	<b>16</b>

Lanjutan Tabel/Continued Table 4.1.5

Kecamatan Subdistrict	Negeri/Public		Guru <sup>1</sup> /Teachers <sup>1</sup> Swasta/Private		Jumlah/Total	
	2020/2021	2021/2022	2020/2021	2021/2022	2020/2021	2021/2022
	(1)	(8)	(9)	(10)	(11)	(12)
Paniai Timur					96	96
Yatamo						
Kebo					23	23
Pugo Dagi						
Wege Muka						
Wege Bino						
Yagai						
Deiyai Miyo						
Bibida					10	10
Dumadama						
Dogomo						
Aradide					12	12
Ekadide					9	9
Aweida						
Fajar Timur						
Topiyai						
Paniai Barat					41	41
Siriwo					5	5
Muye						
Nakama						
Teluk Deya						
Bogobaida					5	5
Youtadi						
Bayabiru						
<b>Paniai</b>					<b>201</b>	<b>201</b>

Lanjutan Tabel/Continued Table 4.1.5

Kecamatan Subdistrict	Murid/Students					
	Negeri/Public		Swasta/Private		Jumlah/Total	
	2020/2021	2021/2022	2020/2021	2021/2022	2020/2021	2021/2022
(1)	(14)	(15)	(16)	(17)	(18)	(19)
Paniai Timur					1 758	1 758
Yatamo						
Kebo					372	372
Pugo Dagi						
Wege Muka						
Wege Bino						
Yagai						
Deiyai Miyo						
Bibida					322	322
Dumadama						
Dogomo						
Aradide					121	121
Ekadide					320	320
Aweida						
Fajar Timur						
Topiyai						
Paniai Barat					614	614
Siriwo					176	176
Muye						
Nakama						
Teluk Deya						
Bogobaida					152	152
Youtadi						
Bayabiru						
<b>Paniai</b>					<b>3835</b>	<b>3835</b>

Catatan/Note: <sup>1</sup> Jumlah guru termasuk kepala sekolah dan guru/The total of teachers including headmaster and teacher

Sumber/Source: Kementerian Pendidikan dan Kebudayaan, Data Semester Ganjil/Ministry of Educations and Culture, Odd Semester Data

**Tabel 4.1.6**  
**Table**

**Jumlah Sekolah, Guru, dan Murid Madrasah Tsanawiyah (MTs) di Bawah Kementerian Agama Menurut Kecamatan di Kabupaten Paniai, 2020/2021 dan 2021/2022**

*Number of Schools, Teachers, and Pupils in Madrasah Tsanawiyah (MTs) Under The Ministry of Religious Affairs by Subdistrict in Paniai Regency, 2020/2021 dan 2021/2022*

Kecamatan Subdistrict	Sekolah Schools		Guru/Teachers		Murid/Pupils	
	2020/2021	2021/2022	2020/2021	2021/2022	2020/2021	2021/2022
(1)	(2)	(3)	(4)	(5)	(6)	(7)
Paniai Timur	...	...	...	...	...	...
Yatamo	...	...	...	...	...	...
Kebo	...	...	...	...	...	...
Pugo Dagi	...	...	...	...	...	...
Wege Muka	...	...	...	...	...	...
Wege Bino	...	...	...	...	...	...
Yagai	...	...	...	...	...	...
Deiyai Miyo	...	...	...	...	...	...
Bibida	...	...	...	...	...	...
Dumadama	...	...	...	...	...	...
Dogomo	...	...	...	...	...	...
Aradide	...	...	...	...	...	...
Ekadide	...	...	...	...	...	...
Aweida	...	...	...	...	...	...
Fajar Timur	...	...	...	...	...	...
Topiyai	...	...	...	...	...	...
Paniai Barat	...	...	...	...	...	...
Siriwo	...	...	...	...	...	...
Muye	...	...	...	...	...	...
Nakama	...	...	...	...	...	...
Teluk Deya	...	...	...	...	...	...
Bogobaida	...	...	...	...	...	...
Yutadi	...	...	...	...	...	...
Bayabiru	...	...	...	...	...	...
<b>Paniai</b>	...	...	...	...	...	...

Sumber/Source: Kementerian Agama, Data Semester Ganjil/Ministry of Religious Affairs, Odd Semester Data

**Tabel 4.1.7** Jumlah Sekolah, Guru, dan Murid Sekolah Menengah Atas (SMA) di Bawah Kementerian Pendidikan dan Kebudayaan Menurut Kecamatan di Kabupaten Paniai, 2020/2021 dan 2021/2022  
**Table** Number of Schools, Teachers, and Pupils in Senior High Schools Under The Ministry of Education and Culture by Subdistrict in Paniai Regency, 2020/2021 dan 2021/2022

Kecamatan Subdistrict	Sekolah/Schools					
	Negeri Public		Swasta/Private		Jumlah/Total	
	2020/2021	2021/2022	2020/2021	2021/2022	2020/2021	2021/2022
(1)	(2)	(3)	(4)	(5)	(6)	(7)
Paniai Timur					5	5
Yatamo						
Kebo					1	1
Pugo Dagi						
Wege Muka						
Wege Bino						
Yagai						
Deiyai Miyo						
Bibida					1	1
Dumadama						
Dogomo						
Aradide					1	1
Ekadide						
Aweida						
Fajar Timur						
Topiyai						
Paniai Barat					1	1
Siriwo						
Muye						
Nakama						
Teluk Deya						
Bogobaida						
Youtadi						
Bayabiru						
<b>Paniai</b>					<b>9</b>	<b>9</b>

Lanjutan Tabel/Continued Table 4.1.7

Kecamatan Subdistrict	Guru <sup>1</sup> /Teachers <sup>1</sup>					
	Negeri/Public		Swasta/Private		Jumlah/Total	
	2020/2021	2021/2022	2020/2021	2021/2022	2020/2021	2021/2022
(1)	(8)	(9)	(10)	(11)	(12)	(13)
Paniai Timur					120	120
Yatamo						
Kebo					12	12
Pugo Dagi						
Wege Muka						
Wege Bino						
Yagai						
Deiyai Miyo						
Bibida					8	8
Dumadama						
Dogomo						
Aradide					22	22
Ekadide						
Aweida						
Fajar Timur						
Topiyai						
Paniai Barat					8	8
Siriwo						
Muye						
Nakama						
Teluk Deya						
Bogobaida						
Youtadi						
Bayabiru						
<b>Paniai</b>					<b>170</b>	<b>170</b>

Lanjutan Tabel/Continued Table 4.1.7

Kecamatan Subdistrict	Murid/Students					
	Negeri/Public		Swasta/Private		Jumlah/Total	
	2020/2021	2021/2022	2020/2021	2021/2022	2020/2021	2021/2022
(1)	(14)	(15)	(16)	(17)	(18)	(19)
Paniai Timur					1 968	1 968
Yatamo						
Kebo					222	222
Pugo Dagi						
Wege Muka						
Wege Bino						
Yagai						
Deiyai Miyo						
Bibida					231	231
Dumadama						
Dogomo						
Aradide					148	148
Ekadide						
Aweida						
Fajar Timur						
Topiyai						
Paniai Barat					104	104
Siriwo						
Muye						
Nakama						
Teluk Deya						
Bogobaida						
Youtadi						
Bayabiru						
<b>Paniai</b>					<b>2673</b>	<b>2673</b>

Catatan/Note: <sup>1</sup> Jumlah guru termasuk kepala sekolah dan guru/The total of teachers including headmaster and teacher

Sumber/Source: Kementerian Pendidikan dan Kebudayaan, Data Semester Ganjil/Ministry of Educations and Culture, Odd Semester Data



**Tabel 4.1.8**  
**Table**

**Jumlah Sekolah, Guru, dan Murid Sekolah Menengah Kejuruan (SMK) di Bawah Kementerian Pendidikan dan Kebudayaan Menurut Kecamatan di Kabupaten Paniai, 2020/2021 dan 2021/2022**

*Number of Schools, Teachers, and Pupils in Vocational High Schools Under The Ministry of Education and Culture by Subdistrict in Paniai Regency, 2020/2021 dan 2021/2022*

Kecamatan Subdistrict	Sekolah Schools		Guru/Teachers		Murid/Pupils	
	2020/2021	2021/2022	2020/2021	2021/2022	2020/2021	2021/2022
(1)	(2)	(3)	(4)	(5)	(6)	(7)
Paniai Timur	...	...	...	...	...	...
Yatamo	...	...	...	...	...	...
Kebo	...	...	...	...	...	...
Pugo Dagi	...	...	...	...	...	...
Wege Muka	...	...	...	...	...	...
Wege Bino	...	...	...	...	...	...
Yagai	...	...	...	...	...	...
Deiyai Miyo	...	...	...	...	...	...
Bibida	...	...	...	...	...	...
Dumadama	...	...	...	...	...	...
Dogomo	...	...	...	...	...	...
Aradide	...	...	...	...	...	...
Ekadide	...	...	...	...	...	...
Aweida	...	...	...	...	...	...
Fajar Timur	...	...	...	...	...	...
Toptyai	...	...	...	...	...	...
Paniai Barat	...	...	...	...	...	...
Siriwo	...	...	...	...	...	...
Muye	...	...	...	...	...	...
Nakama	...	...	...	...	...	...
Teluk Deya	...	...	...	...	...	...
Bogobaida	...	...	...	...	...	...
Youtadi	...	...	...	...	...	...
Bayabiru	...	...	...	...	...	...
<b>Paniai</b>	...	...	...	...	...	...

Sumber/Source: Kementerian Agama, Data Semester Ganjil/Ministry of Religious Affairs, Odd Semester Data

**Tabel** 4.1.9  
**Table**

**Jumlah Sekolah, Guru, dan Murid Madrasah Aliyah (MA) di Bawah Kementerian Agama Menurut Kecamatan di Kabupaten Paniai, 2020/2021 dan 2021/2022**

*Number of Schools, Teachers, and Pupils in Madrasah Aliyah (MA) Under the Ministry of Religious Affairs by Subdistrict in Paniai Regency, 2020/2021 dan 2021/2022*

Kecamatan Subdistrict	Sekolah/Schools					
	Negeri Public		Swasta/Private		Jumlah/Total	
	2020/2021	2021/2022	2020/2021	2021/2022	2020/2021	2021/2022
(1)	(2)	(3)	(4)	(5)	(6)	(7)
Paniai Timur	...	...	...	...	...	...
Yatamo	...	...	...	...	...	...
Kebo	...	...	...	...	...	...
Pugo Dagi	...	...	...	...	...	...
Wege Muka	...	...	...	...	...	...
Wege Bino	...	...	...	...	...	...
Yagai	...	...	...	...	...	...
Deiyai Miyo	...	...	...	...	...	...
Bibida	...	...	...	...	...	...
Dumadama	...	...	...	...	...	...
Dogomo	...	...	...	...	...	...
Aradide	...	...	...	...	...	...
Ekadide	...	...	...	...	...	...
Aweida	...	...	...	...	...	...
Fajar Timur	...	...	...	...	...	...
Toptyai	...	...	...	...	...	...
Paniai Barat	...	...	...	...	...	...
Siriwo	...	...	...	...	...	...
Muye	...	...	...	...	...	...
Nakama	...	...	...	...	...	...
Teluk Deya	...	...	...	...	...	...
Bogobaida	...	...	...	...	...	...
Youtadi	...	...	...	...	...	...
Bayabiru	...	...	...	...	...	...
<b>Paniai</b>	...	...	...	...	...	...

Lanjutan Tabel/Continued Table 4.1.9

Kecamatan Subdistrict	Guru <sup>1</sup> /Teachers <sup>1</sup>					
	Negeri/Public		Swasta/Private		Jumlah/Total	
	2020/2021	2021/2022	2020/2021	2021/2022	2020/2021	2021/2022
(1)	(8)	(9)	(10)	(11)	(12)	(13)
Paniai Timur	...	...	...	...	...	...
Yatamo	...	...	...	...	...	...
Kebo	...	...	...	...	...	...
Pugo Dagi	...	...	...	...	...	...
Wege Muka	...	...	...	...	...	...
Wege Bino	...	...	...	...	...	...
Yagai	...	...	...	...	...	...
Deiyai Miyo	...	...	...	...	...	...
Bibida	...	...	...	...	...	...
Dumadama	...	...	...	...	...	...
Dogomo	...	...	...	...	...	...
Aradide	...	...	...	...	...	...
Ekadide	...	...	...	...	...	...
Aweida	...	...	...	...	...	...
Fajar Timur	...	...	...	...	...	...
Topiyai	...	...	...	...	...	...
Paniai Barat	...	...	...	...	...	...
Siriwo	...	...	...	...	...	...
Muye	...	...	...	...	...	...
Nakama	...	...	...	...	...	...
Teluk Deya	...	...	...	...	...	...
Bogobaida	...	...	...	...	...	...
Youtadi	...	...	...	...	...	...
Bayabiru	...	...	...	...	...	...
<b>Paniai</b>	...	...	...	...	...	...

Lanjutan Tabel/Continued Table 4.1.9

Kecamatan Subdistrict	Murid/Students					
	Negeri/Public		Swasta/Private		Jumlah/Total	
	2020/2021	2021/2022	2020/2021	2021/2022	2020/2021	2021/2022
(1)	(14)	(15)	(16)	(17)	(18)	(19)
Paniai Timur	...	...	...	...	...	...
Yatamo	...	...	...	...	...	...
Kebo	...	...	...	...	...	...
Pugo Dagi	...	...	...	...	...	...
Wege Muka	...	...	...	...	...	...
Wege Bino	...	...	...	...	...	...
Yagai	...	...	...	...	...	...
Deiyai Miyo	...	...	...	...	...	...
Bibida	...	...	...	...	...	...
Dumadama	...	...	...	...	...	...
Dogomo	...	...	...	...	...	...
Aradide	...	...	...	...	...	...
Ekadide	...	...	...	...	...	...
Aweida	...	...	...	...	...	...
Fajar Timur	...	...	...	...	...	...
Topiyai	...	...	...	...	...	...
Paniai Barat	...	...	...	...	...	...
Siriwo	...	...	...	...	...	...
Muye	...	...	...	...	...	...
Nakama	...	...	...	...	...	...
Teluk Deya	...	...	...	...	...	...
Bogobaida	...	...	...	...	...	...
Youtadi	...	...	...	...	...	...
Bayabiru	...	...	...	...	...	...
<b>Paniai</b>	...	...	...	...	...	...

Sumber/Source: Kementerian Agama, Data Semester Ganjil/Ministry of Religious Affairs, Odd Semester Data

**Tabel 4.1.10**  
**Table**

**Jumlah Desa<sup>1</sup>/Kelurahan yang Memiliki Fasilitas Sekolah Menurut Kecamatan dan Tingkat Pendidikan di Kabupaten Paniai, 2016– 2021**  
*Number of Villages<sup>1</sup>/Kelurahan Having Educational Facilities by Subdistrict and Educational Level in Paniai Regency, 2016– 2021*

Kecamatan Subdistrict	SD Primary School		
	2016	2020	2021
(1)	(2)	(3)	(4)
Paniai Timur	...	...	...
Yatamo	...	...	...
Kebo	...	...	...
Pugo Dagi	...	...	...
Wege Muka	...	...	...
Wege Bino	...	...	...
Yagai	...	...	...
Deiyai Miyo	...	...	...
Bibida	...	...	...
Dumadama	...	...	...
Dogomo	...	...	...
Aradide	...	...	...
Ekadide	...	...	...
Aweida	...	...	...
Fajar Timur	...	...	...
Topiyai	...	...	...
Paniai Barat	...	...	...
Siriwo	...	...	...
Muye	...	...	...
Nakama	...	...	...
Teluk Deya	...	...	...
Bogobaida	...	...	...
Youtadi	...	...	...
Bayabiru	...	...	...
<b>Paniai</b>	...	...	...

Lanjutan Tabel/Continued Table 4.1.10

Kecamatan Subdistrict	SMP Junior High School		
	2016	2020	2021
(1)	(5)	(6)	(7)
Paniai Timur	...	...	...
Yatamo	...	...	...
Kebo	...	...	...
Pugo Dagi	...	...	...
Wege Muka	...	...	...
Wege Bino	...	...	...
Yagai	...	...	...
Deiyai Miyo	...	...	...
Bibida	...	...	...
Dumadama	...	...	...
Dogomo	...	...	...
Aradide	...	...	...
Ekadide	...	...	...
Aweida	...	...	...
Fajar Timur	...	...	...
Topiyai	...	...	...
Paniai Barat	...	...	...
Siriwo	...	...	...
Muye	...	...	...
Nakama	...	...	...
Teluk Deya	...	...	...
Bogobaida	...	...	...
Youtadi	...	...	...
Bayabiru	...	...	...
<b>Paniai</b>	...	...	...

Lanjutan Tabel/Continued Table 4.1.10

Kecamatan Subdistrict	SMA Senior High School		
	2016	2020	2021
(1)	(8)	(9)	(10)
Paniai Timur	...	...	...
Yatamo	...	...	...
Kebo	...	...	...
Pugo Dagi	...	...	...
Wege Muka	...	...	...
Wege Bino	...	...	...
Yagai	...	...	...
Deiyai Miyo	...	...	...
Bibida	...	...	...
Dumadama	...	...	...
Dogomo	...	...	...
Aradide	...	...	...
Ekadide	...	...	...
Aweida	...	...	...
Fajar Timur	...	...	...
Toptyai	...	...	...
Paniai Barat	...	...	...
Siriwo	...	...	...
Muye	...	...	...
Nakama	...	...	...
Teluk Deya	...	...	...
Bogobaida	...	...	...
Youtadi	...	...	...
Bayabiru	...	...	...
<b>Paniai</b>	...	...	...

Lanjutan Tabel/Continued Table 4.1.10

Kecamatan Subdistrict	SMK Vocational School		
	2016	2020	2021
(1)	(11)	(12)	(13)
Paniai Timur	...	...	...
Yatamo	...	...	...
Kebo	...	...	...
Pugo Dagi	...	...	...
Wege Muka	...	...	...
Wege Bino	...	...	...
Yagai	...	...	...
Deiyai Miyo	...	...	...
Bibida	...	...	...
Dumadama	...	...	...
Dogomo	...	...	...
Aradide	...	...	...
Ekadide	...	...	...
Aweida	...	...	...
Fajar Timur	...	...	...
Topiyai	...	...	...
Paniai Barat	...	...	...
Siriwo	...	...	...
Muye	...	...	...
Nakama	...	...	...
Teluk Deya	...	...	...
Bogobaida	...	...	...
Youtadi	...	...	...
Bayabiru	...	...	...
<b>Paniai</b>	...	...	...



Lanjutan Tabel/Continued Table 4.1.10

Kecamatan Subdistrict	Perguruan Tinggi University		
	2016	2020	2021
(1)	(14)	(15)	(16)
Paniai Timur	...	...	...
Yatamo	...	...	...
Kebo	...	...	...
Pugo Dagi	...	...	...
Wege Muka	...	...	...
Wege Bino	...	...	...
Yagai	...	...	...
Deiyai Miyo	...	...	...
Bibida	...	...	...
Dumadama	...	...	...
Dogomo	...	...	...
Aradide	...	...	...
Ekadide	...	...	...
Aweida	...	...	...
Fajar Timur	...	...	...
Topiyai	...	...	...
Paniai Barat	...	...	...
Siriwo	...	...	...
Muye	...	...	...
Nakama	...	...	...
Teluk Deya	...	...	...
Bogobaida	...	...	...
Youtadi	...	...	...
Bayabiru	...	...	...
<b>Paniai</b>	...	...	...

Sumber/Source: BPS, Pendataan Potensi Desa (Podes)/ BPS-Statistics Indonesia, Village Potential Data Collection

**Tabel** 4.1.11  
*Table*

**Angka Partisipasi Murni (APM) dan Angka Partisipasi Kasar (APK) Menurut Jenjang Pendidikan di Kabupaten Paniai, 2020 dan 2021**

*Net Participation Rates and Gross Participation Rates by Educational Level in Paniai Regency, 2020 and 2021*

Jenjang Pendidikan Educational Level	Angka Partisipasi Murni (APM) Net Participation Rates		Angka Partisipasi Kasar (APK) Gross Participation Rates	
	2020	2021	2020	2021
(1)	(2)	(3)	(4)	(5)
SD/MI Elementary School	72,52	...	86,07	...
SMP/MTs Junior High School	55,59	...	94,08	...
SMA/SMK/MA Senior High School	22,73	...	39,4	...

Catatan/Note: ...

Sumber/Source: BPS, Survei Sosial Ekonomi Nasional (Susenas)/BPS-Statistics Indonesia, National Socioeconomic Survey

**Tabel** 4.1.12  
*Table*

**Persentase Penduduk Berumur 15 Tahun ke Atas yang Melek Huruf Menurut Kelompok Umur di Kabupaten Paniai, 2020 dan 2021**

*Percentage of Literate People Aged 15 Years and Over by Age Group in Paniai Regency, 2020 and 2021*

Kelompok Umur Age Group	2020	2021
(1)	(2)	(3)
15-19	81.35	86.89
20-24	63.37	69.73
25-29	64.29	63.68
30-34	75.05	65.85
35-39	65.49	64.64
40-44	62.70	58.94
45-49	75.11	66.69
50+	45.90	56.94
<b>Jumlah/Total</b>	<b>65.36</b>	<b>65.87</b>
<b>15-24</b>	<b>72.93</b>	<b>76.71</b>
<b>15-44</b>	<b>68.18</b>	<b>67.25</b>
<b>15+</b>	<b>65.36</b>	<b>65.87</b>
<b>45+</b>	<b>54.66</b>	<b>60.25</b>

Catatan/Note: ...

Sumber/Source: BPS, Survei Sosial Ekonomi Nasional (Susenas)/BPS-Statistics Indonesia, National Socioeconomic Survey

## 4.2 KESEHATAN HEALTH

**Tabel 4.2.1** Jumlah Desa<sup>1</sup>/Kelurahan Yang Memiliki Sarana Kesehatan Menurut Kecamatan di Kabupaten Paniai, 2016–2021  
*Number of Villages<sup>1</sup>/Kelurahan Having Health Facilities by Subdistrict in Paniai Regency, 2016–2021*

Kecamatan Subdistrict	Rumah Sakit Hospital		
	2016	2020	2021
(1)	(2)	(3)	(4)
Paniai Timur	1	1	1
Yatamo	0	0	0
Kebo	0	0	0
Pugo Dagi	0	0	0
Wege Muka	0	0	0
Wege Bino	0	0	0
Yagai	0	0	0
Deiyai Miyo	0	0	0
Bibida	0	0	0
Dumadama	0	0	0
Dogomo	0	0	0
Aradide	0	0	0
Ekadide	0	0	0
Aweida	0	0	0
Fajar Timur	0	0	0
Topiyai	0	0	0
Paniai Barat	0	0	0
Siriwo	0	0	0
Muye	0	0	0
Nakama	0	0	0
Teluk Deya	0	0	0
Bogobaida	0	0	0
Youtadi	0	0	0
Bayabiru	0	0	0
<b>Paniai</b>	<b>1</b>	<b>1</b>	<b>1</b>

Lanjutan Tabel/Continued Table 4.2.1

Kecamatan Subdistrict	Rumah Sakit Bersalin Maternity Hospital		
	2016	2020	2021
(1)	(5)	(6)	(7)
Paniai Timur	3	3	3
Yatamo	0	0	0
Kebo	0	0	0
Pugo Dagi	0	0	0
Wege Muka	0	0	0
Wege Bino	0	0	0
Yagai	0	0	0
Deiyai Miyo	0	0	0
Bibida	0	0	0
Dumadama	0	0	0
Dogomo	0	0	0
Aradide	0	0	0
Ekadide	0	0	0
Aweida	0	0	0
Fajar Timur	0	0	0
Topiyai	0	0	0
Paniai Barat	0	0	0
Siriwo	0	0	0
Muye	0	0	0
Nakama	0	0	0
Teluk Deya	0	0	0
Bogobaida	0	0	0
Youtadi	0	0	0
Bayabiru	0	0	0
<b>Paniai</b>	<b>3</b>	<b>3</b>	<b>3</b>

Lanjutan Tabel/Continued Table 4.2.1

Kecamatan Subdistrict	Poliklinik Polyclinic		
	2016	2020	2021
(1)	(8)	(9)	(10)
Paniai Timur	0	0	0
Yatamo	0	0	0
Kebo	0	0	0
Pugo Dagi	0	0	0
Wege Muka	0	0	0
Wege Bino	0	0	0
Yagai	0	0	0
Deiyai Miyo	0	0	0
Bibida	0	0	0
Dumadama	0	0	0
Dogomo	0	0	0
Aradide	0	0	0
Ekadide	0	0	0
Aweida	0	0	0
Fajar Timur	0	0	0
Topiyai	0	0	0
Paniai Barat	0	0	0
Siriwo	0	0	0
Muye	0	0	0
Nakama	0	0	0
Teluk Deya	0	0	0
Bogobaida	0	0	0
Youtadi	0	0	0
Bayabiru	0	0	0
<b>Paniai</b>	<b>0</b>	<b>0</b>	<b>0</b>

Lanjutan Tabel/Continued Table 4.2.1

Kecamatan Subdistrict	Puskesmas Public Health Center		
	2016	2020	2021
(1)	(11)	(12)	(13)
Paniai Timur	1	1	1
Yatamo	3	3	3
Kebo	0	0	0
Pugo Dagi	0	0	0
Wege Muka	1	1	1
Wege Bino	1	1	1
Yagai	2	2	2
Deiyai Miyo	1	1	1
Bibida	1	1	1
Dumadama	0	0	0
Dogomo	1	1	1
Aradide	0	0	0
Ekadide	1	1	1
Aweida	2	2	2
Fajar Timur	1	1	1
Topiyai	2	2	2
Paniai Barat	1	1	1
Siriwo	1	1	1
Muye	1	1	1
Nakama	1	1	1
Teluk Deya	0	0	0
Bogobaida	3	3	3
Youtadi	0	0	0
Bayabiru	0	0	0
<b>Paniai</b>	<b>24</b>	<b>24</b>	<b>24</b>

Lanjutan Tabel/Continued Table 4.2.1

Kecamatan Subdistrict	Puskesmas Pembantu Subsidiary of Public Health Center		
	2016	2020	2021
(1)	(14)	(15)	(16)
Paniai Timur	0	0	0
Yatamo	0	0	0
Kebo	0	0	0
Pugo Dagi	0	0	0
Wege Muka	0	0	0
Wege Bino	0	0	0
Yagai	0	0	0
Deiyai Miyo	0	0	0
Bibida	0	0	0
Dumadama	0	0	0
Dogomo	0	0	0
Aradide	0	0	0
Ekadide	0	0	0
Aweida	0	0	0
Fajar Timur	0	0	0
Topiyai	0	0	0
Paniai Barat	0	0	0
Siriwo	0	0	0
Muye	0	0	0
Nakama	0	0	0
Teluk Deya	0	0	0
Bogobaida	0	0	0
Youtadi	0	0	0
Bayabiru	0	0	0
<b>Paniai</b>	<b>0</b>	<b>0</b>	<b>0</b>



Lanjutan Tabel/Continued Table 4.2.1

Kecamatan Subdistrict	Apotek Pharmacy		
	2016	2020	2021
(1)	(17)	(18)	(19)
Paniai Timur	0	0	0
Yatamo	0	0	0
Kebo	0	0	0
Pugo Dagi	0	0	0
Wege Muka	0	0	0
Wege Bino	0	0	0
Yagai	0	0	0
Deiyai Miyo	0	0	0
Bibida	0	0	0
Dumadama	0	0	0
Dogomo	0	0	0
Aradide	0	0	0
Ekadide	0	0	0
Aweida	0	0	0
Fajar Timur	0	0	0
Topiyai	0	0	0
Paniai Barat	0	0	0
Siriwo	0	0	0
Muye	0	0	0
Nakama	0	0	0
Teluk Deya	0	0	0
Bogobaida	0	0	0
Youtadi	0	0	0
Bayabiru	0	0	0
<b>Paniai</b>	<b>0</b>	<b>0</b>	<b>0</b>

Catatan/Note: <sup>1</sup> Desa pada tabel ini termasuk Unit Permukiman Transmigrasi (UPT) yang masih dibina oleh kementerian terkait dan nagari di Provinsi Sumatera Barat/Villages in this table include Transmigration Settlement Unit which is still fostered by the relevant ministries and the nagari in the Province of Sumatera Barat

Sumber/Source: BPS, Pendataan Potensi Desa (Podes)/BPS-Statistics Indonesia, Village Potential Data Collecting

### 4.3 AGAMA DAN SOSIAL LAINNYA RELIGION AND OTHER SOCIAL AFFAIRS

**Tabel 4.3.1** Jumlah Penduduk Menurut Kecamatan dan Agama yang Dianut di Kabupaten Paniai, 2021  
*Population by Subdistrict and Religion in Paniai Regency, 2021*

Kecamatan Subdistrict	Islam	Protestan Protestant	Katolik Catholic	Hindu	Budha Buddha	Lainnya Others
(1)	(2)	(3)	(4)	(5)	(6)	(7)
Paniai Timur	...	...	...	...	...	...
Yatamo	...	...	...	...	...	...
Kebo	...	...	...	...	...	...
Pugo Dagi	...	...	...	...	...	...
Wege Muka	...	...	...	...	...	...
Wege Bino	...	...	...	...	...	...
Yagai	...	...	...	...	...	...
Deiyai Miyo	...	...	...	...	...	...
Bibida	...	...	...	...	...	...
Dumadama	...	...	...	...	...	...
Dogomo	...	...	...	...	...	...
Aradide	...	...	...	...	...	...
Ekadide	...	...	...	...	...	...
Aweida	...	...	...	...	...	...
Fajar Timur	...	...	...	...	...	...
Topiyai	...	...	...	...	...	...
Paniai Barat	...	...	...	...	...	...
Siriwo	...	...	...	...	...	...
Muye	...	...	...	...	...	...
Nakama	...	...	...	...	...	...
Teluk Deya	...	...	...	...	...	...
Bogobaida	...	...	...	...	...	...
Youtadi	...	...	...	...	...	...
Bayabiru	...	...	...	...	...	...
<b>Paniai</b>	...	...	...	...	...	...

Sumber/Source: ...

**Tabel** 4.3.2  
**Table****Jumlah Tempat Peribadatan Menurut Kecamatan di Kabupaten Paniai, 2021***Number of Places of Worship by Subdistrict in Paniai Regency, 2021*

Kecamatan Subdistrict	Masjid Mosque	Mushola Pray Room	Gereja Protestan Protestant Church	Gereja Katholik Catholic Church	Pura Temple	Vihara
(1)	(2)	(3)	(4)	(5)	(6)	(7)
Paniai Timur	1	3	39	14	0	0
Yatamo	0	0	10	2	0	0
Kebo	0	0	34	3	0	0
Pugo Dagi	0	0	0	0	0	0
Wege Muka	0	0	0	0	0	0
Wege Bino	0	0	0	0	0	0
Yagai	0	0	0	0	0	0
Deiyai Miyo	0	0	0	0	0	0
Bibida	0	0	23	2	0	0
Dumadama	0	0	18	3	0	0
Dogomo	0	0	0	0	0	0
Aradide	0	0	17	6	0	0
Ekadide	0	0	18	4	0	0
Aweida	0	0	0	0	0	0
Fajar Timur	0	0	0	0	0	0
Topiyai	0	0	0	0	0	0
Paniai Barat	0	1	17	4	0	0
Siriwo	0	0	10	1	0	0
Muye	0	0	0	0	0	0
Nakama	0	0	0	0	0	0
Teluk Deya	0	0	0	0	0	0
Bogobaida	0	2	17	5	0	0
Youtadi	0	0	0	0	0	0
Bayabiru	0	0	0	0	0	0
<b>Paniai</b>	<b>1</b>	<b>6</b>	<b>225</b>	<b>42</b>	<b>0</b>	<b>0</b>

Sumber/Source: Kementerian Agama Kabupaten Paniai/ Ministry Religion Representative of Paniai Regency

**Tabel 4.3.3** Jumlah Desa<sup>1</sup>/Kelurahan yang Mengalami Bencana Alam<sup>2</sup> Menurut Kecamatan di Kabupaten Paniai, 2012–2020  
*Number of Villages<sup>1</sup>/Kelurahan that Had Natural Disaster<sup>2</sup> by Subdistrict in Paniai Regency, 2012–2020*

Kecamatan Subdistrict	Banjir/Flood		
	2012	2016	2020
(1)	(2)	(3)	(4)
Panai Timur	...	...	0
Yatamo	...	...	0
Kebo	...	...	0
Pugo Dagi	...	...	0
Wege Muka	...	...	0
Wege Bino	...	...	0
Yagai	...	...	0
Deiyai Miyo	...	...	0
Bibida	...	...	0
Dumadama	...	...	0
Dogomo	...	...	0
Aradide	...	...	0
Ekadide	...	...	0
Aweida	...	...	0
Fajar Timur	...	...	0
Topiyai	...	...	0
Panai Barat	...	...	0
Siriwo	...	...	0
Muye	...	...	0
Nakama	...	...	0
Teluk Deya	...	...	0
Bogobaida	...	...	0
Youtadi	...	...	0
Bayabiru	...	...	0
<b>Panai</b>	<b>...</b>	<b>...</b>	<b>0</b>

Lanjutan Tabel/Continued Table 4.3.3

Kecamatan Subdistrict	Gempa Bumi/Earthquake		
	2012	2016	2020
(1)	(5)	(6)	(7)
Paniai Timur	...	...	0
Yatamo	...	...	0
Kebo	...	...	0
Pugo Dagi	...	...	0
Wege Muka	...	...	0
Wege Bino	...	...	0
Yagai	...	...	0
Deiyai Miyo	...	...	0
Bibida	...	...	0
Dumadama	...	...	0
Dogomo	...	...	0
Aradide	...	...	0
Ekadide	...	...	0
Aweida	...	...	0
Fajar Timur	...	...	0
Topiyai	...	...	0
Paniai Barat	...	...	0
Siriwo	...	...	0
Muye	...	...	0
Nakama	...	...	0
Teluk Deya	...	...	0
Bogobaida	...	...	0
Youtadi	...	...	0
Bayabiru	...	...	0
<b>Paniai</b>	...	...	<b>0</b>

Lanjutan Tabel/Continued Table 4.3.3

Kecamatan Subdistrict	Tanah Longsor/Landslide		
	2012	2016	2020
(1)	(8)	(9)	(10)
Paniai Timur	...	...	0
Yatamo	...	...	0
Kebo	...	...	1
Pugo Dagi	...	...	3
Wege Muka	...	...	0
Wege Bino	...	...	0
Yagai	...	...	0
Deiyai Miyo	...	...	0
Bibida	...	...	0
Dumadama	...	...	0
Dogomo	...	...	1
Aradide	...	...	0
Ekadide	...	...	0
Aweida	...	...	1
Fajar Timur	...	...	0
Topiyai	...	...	0
Paniai Barat	...	...	1
Siriwo	...	...	0
Muye	...	...	0
Nakama	...	...	0
Teluk Deya	...	...	0
Bogobaida	...	...	0
Youtadi	...	...	0
Bayabiru	...	...	0
<b>Paniai</b>	<b>...</b>	<b>...</b>	<b>7</b>

Catatan/Note: <sup>1</sup>Desa pada tabel ini termasuk Unit Permukiman Transmigrasi (UPT) yang masih dibina oleh kementerian terkait dan nagari di Provinsi Sumatera Barat/Villages in this table are included in Transmigration Settlement Unit which is still fostered by the relevant ministries and the nagari in the Province of Sumatera Barat

<sup>2</sup>Terjadi dalam tiga tahun terakhir sampai dengan saat pencacahan/Occured during the last three years by the time of enumeration

Sumber/Source: BPS, Pendataan Potensi Desa (Podes)/BPS-Statistics Indonesia, Village Potential Data Collecting

#### 4.4 KEMISKINAN POVERTY

**Tabel 4.4.1** Garis Kemiskinan, Jumlah, dan Persentase Penduduk Miskin di Kabupaten Paniai, 2012–2021  
*Table* Poverty Line, Number, and Percentage of Poor People in Paniai Regency, 2012–2021

Tahun Year	Garis Kemiskinan (rupiah/kapita/bulan) Poverty Line (rupiah/capita/month)	Jumlah Penduduk Miskin (ribu) Number of Poor People (thousand)	Persentase Penduduk Miskin Percentage of Poor People
(1)	(2)	(3)	(4)
2012	311293.84	...	38.69
2014	331280	...	40.15
2016	341762.44	58.82	36.07
2017	388098	61.34	37.43
2018	418520	65.18	39.13
2019	461606	63.38	37.4
2020	465658	64.45	37.35
2021	...	...	37.16

Catatan/Note: ...

Sumber/Source: ...BPS, Survei Sosial Ekonomi Nasional Maret/BPS-Statistics Indonesia, March National Socioeconomic Survey

**Tabel 4.4.2** Indeks Kedalaman Kemiskinan dan Indeks Keparahan Kemiskinan di Kabupaten Paniai, 2012–2021  
**Table** Poverty Gap Index and Poverty Severity Index in Paniai Regency, 2012–2021

Tahun Year	Indeks Kedalaman Kemiskinan Poverty Gap Index	Indeks Keparahan Kemiskinan Poverty Severity Index
(1)	(2)	(3)
2012	7.84	2.85
2014	3.67	4.08
2016	3.59	4.44
2017	6.59	7.25
2018	5.82	3.38
2019	6.93	3.41
2020	13.16	5.43
2021	...	...

Catatan/Note: ...

Sumber/Source: .BPS, Survei Sosial Ekonomi Nasional Maret/BPS-Statistics Indonesia, March National Socioeconomic Survey



**05**

**PERTANIAN, KEHUTANAN, PETERNAKAN,  
DAN PERIKANAN**  
*AGRICULTURE, FORESTRY, LIVESTOCK,  
AND FISHERY*

<https://paniaikab.bps.go.id>



**PENJELASAN TEKNIS**

**TECHNICAL NOTES**

- |   |  |
|---|--|
| <p>1. Lahan sawah adalah lahan pertanian yang berpetak-petak dan dibatasi oleh pematang (galengan), saluran untuk menahan. menyalurkan air, yang biasanya ditanami padi sawah tanpa memandang dari mana diperoleh atau status tersebut.</p>   | <p>1. <i>Wetland is agricultural land that separated by smack dykes to resist water, where the main crop is usually wetland paddy without considering where it is got from or the status of the land.</i></p>  |
| <p>2. Tegall/Kebun adalah lahan pertanian bukan sawah(lahan kering) yang ditanami tanaman semusim atau tahunan dan terpisah dengan halaman sekitar rumah serta penggunaannya tidak berpindah-pindah.</p>  | <p>2. <i>Dry field/garden is a dry land (unirrigated land) which is planted is seasonal or annual corps and separately from the yard around the house without shifting.</i></p>  |
| <p>3. Ladang/Huma adalah lahan pertanian bukan sawah (lahan kering) yang biasanya ditanami tanaman semusim dan penggunaannya hanya semusim atau dua musim, kemudian akan ditinggalkan bilas sudah tidak subur lagi. Kemudian lahan ini akan kembali dikerjakan apabila sudah subur.</p> | <p>3. <i>Unirrigated agricultural field/ shifting cultivation land is a dry land (unirrigated land) that usually is cultivated for seasonal crops and utilized only for one or two seasons, then it will be left when it is not fertile (shifting). Maybe, this land will be used again in a few years if it has been fertile.</i></p> |
| <p>4. Lahan yang sementara tidak digunakan adalah lahan yang biasanya diusahakan tetapi untuk sementara (lebih dari satu tahun tetapi kurang dari dua tahun) tidak diusahakan, termasuk lahan sawah yang tidak diusahakan selam lebih dari dua tahun.</p>                               | <p>4. <i>Temporarily unused land is land that is regularly used but temporarily (more than a year but less or equal than two than two years) is unused, it includes wetland that is not cultivated more than two years.</i></p>  |

**ULASAN**

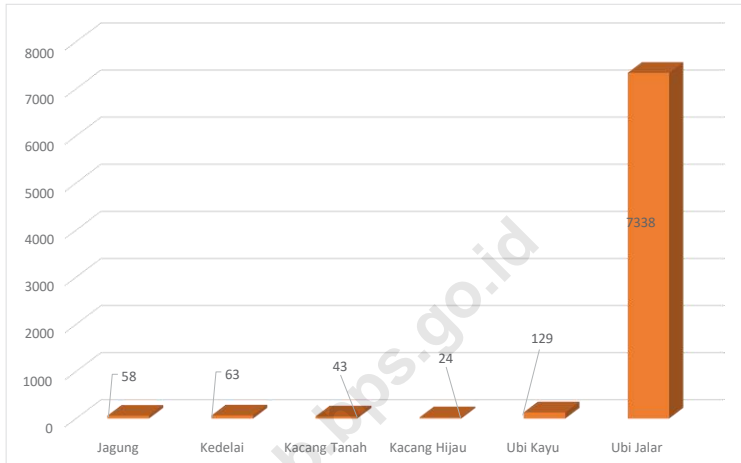
**DESCRIPTION**

Kabupaten Paniai memiliki beberapa hasil pertanian. Pada tahun 2020 berdasarkan data dari Dinas Pertanian Kabupaten Paniai tercatat produksi bawang merah, cabai, kentang, kubis, dan petsai masing-masing sebesar 77, 122, 55, 326, dan 130 ton dengan luas panen dari tiap-tiap komoditas tersebut secara berturut-turut adalah 51, 24, 24, 102, dan 59 hektar.

*Paniai Regency produce several agricultural goods. In 2020 according to the Department of Agriculture of Paniai Regency, production of shallot, chili, potato, cabbage, and chinese cabbage are 77, 122, 55, 326, and 130 tons respectively with harvested area of those commodities are 51, 24, 24, 102, and 59 hectare respectively.*

**Gambar 5.1**  
**Figures**

**Luas Panen Palawija di Kabupaten Paniai (ha), 2021**  
**Harvested Area of Crops Planted in Paniai Regency (ha), 2021**



Sumber/Source : Dinas pertanian melalui laporan statistik pertanian tanaman pangan, palawija  
Agriculture Departement through Statistic Report of Food Crops, secondary crops

**5.1 HORTIKULTURA**  
**HORTICULTURE**

**Tabel 5.1.1** Luas Panen Tanaman Sayuran Menurut Kecamatan dan Jenis Tanaman di Kabupaten Paniai (ha), 2020 dan 2021  
*Table 5.1.1 Harvested Area of Vegetables by Subdistrict and Kind of Plant in Paniai Regency (ha), 2020 and 2021*

Kecamatan Subdistrict	Bawang Merah/Shallot		Cabai/Chili	
	2020	2021	2020	2021
(1)	(2)	(3)	(4)	(5)
Paniai Timur	2	...	1	...
Yatamo	4	...	1	...
Kebo	3	...	1	...
Pugo Dagi	2	...	1	...
Wege Muka	1	...	1	...
Wege Bino	2	...	1	...
Yagai	1	...	1	...
Deiyai Miyo	2	...	1	...
Bibida	1	...	1	...
Dumadama	2	...	1	...
Dogomo	2	...	1	...
Aradide	5	...	1	...
Ekadide	2	...	1	...
Aweida	1	...	1	...
Fajar Timur	2	...	1	...
Topiyai	3	...	1	...
Paniai Barat	4	...	1	...
Siriwo	2	...	1	...
Muye	2	...	1	...
Nakama	2	...	1	...
Teluk Deya	1	...	1	...
Bogobaida	2	...	1	...
Youtadi	1	...	1	...
Bayabiru	2	...	1	...
<b>Paniai</b>	<b>51</b>	<b>...</b>	<b>24</b>	<b>...</b>

Lanjutan Tabel/Continued Table 5.1.1

Kecamatan Subdistrict	Kentang/ <i>Potato</i>		Kubis/ <i>Cabbage</i>	
	2020	2021	2020	2021
(1)	(6)	(7)	(8)	(9)
Paniai Timur	1	...	5	...
Yatamo	1	...	8	...
Kebo	1	...	5	...
Pugo Dagi	1	...	4	...
Wege Muka	1	...	4	...
Wege Bino	1	...	5	...
Yagai	1	...	5	...
Deiyai Miyo	1	...	4	...
Bibida	1	...	3	...
Dumadama	1	...	6	...
Dogomo	1	...	3	...
Aradide	1	...	2	...
Ekadide	1	...	4	...
Aweida	1	...	3	...
Fajar Timur	1	...	3	...
Topiyai	1	...	4	...
Paniai Barat	1	...	6	...
Siriwo	1	...	4	...
Muye	1	...	4	...
Nakama	1	...	3	...
Teluk Deya	1	...	5	...
Bogobaida	1	...	4	...
Youtadi	1	...	3	...
Bayabiru	1	...	5	...
<b>Paniai</b>	<b>24</b>	<b>...</b>	<b>102</b>	<b>...</b>

Lanjutan Tabel/Continued Table 5.1.1

Kecamatan Subdistrict	Petsai Chinese Cabbage		Tomat/Tomato		Bawang Putih/Garlic	
	2020	2021	2020	2021	2020	2021
(1)	(10)	(11)	(12)	(13)	(14)	(15)
Paniai Timur	3	...	...	...	...	...
Yatamo	5	...	...	...	...	...
Kebo	4	...	...	...	...	...
Pugo Dagi	2	...	...	...	...	...
Wege Muka	3	...	...	...	...	...
Wege Bino	2	...	...	...	...	...
Yagai	4	...	...	...	...	...
Deiyai Miyo	2	...	...	...	...	...
Bibida	2	...	...	...	...	...
Dumadama	1	...	...	...	...	...
Dogomo	2	...	...	...	...	...
Aradide	2	...	...	...	...	...
Ekadide	3	...	...	...	...	...
Aweida	2	...	...	...	...	...
Fajar Timur	3	...	...	...	...	...
Topiyai	2	...	...	...	...	...
Paniai Barat	4	...	...	...	...	...
Siriwo	2	...	...	...	...	...
Muye	1	...	...	...	...	...
Nakama	2	...	...	...	...	...
Teluk Deya	3	...	...	...	...	...
Bogobaida	2	...	...	...	...	...
Youtadi	1	...	...	...	...	...
Bayabiru	2	...	...	...	...	...
<b>Paniai</b>	<b>59</b>	...	...	...	...	...

Catatan/Note: ...

Sumber/Source: BPS, Statistik Pertanian Hortikultura SPH-SBS/BPS-Statistics Indonesia, Agricultural Statistic for Horticulture SPH-SBS



**Tabel 5.1.2**  
**Table****Produksi Tanaman Sayuran Menurut Kecamatan dan Jenis Tanaman di Kabupaten Paniai (ton), 2020 dan 2021**  
*Production of Vegetables by Subdistrict and Kind of Plant in Paniai Regency (ton), 2020 dan 2021*

Kecamatan Subdistrict	Bawang Merah/Shallot		Cabai/Chili	
	2020	2021	2020	2021
(1)	(2)	(3)	(4)	(5)
Paniai Timur	3.00	...	4.80	...
Yatamo	6.00	...	9.60	...
Kebo	4.50	...	7.20	...
Pugo Dagi	3.00	...	4.80	...
Wege Muka	1.50	...	2.40	...
Wege Bino	3.00	...	4.80	...
Yagai	1.50	...	2.40	...
Deiyai Miyo	3.00	...	4.80	...
Bibida	1.50	...	2.40	...
Dumadama	3.00	...	4.80	...
Dogomo	3.00	...	4.80	...
Aradide	7.50	...	12.00	...
Ekadide	3.00	...	4.80	...
Aweida	1.50	...	2.40	...
Fajar Timur	3.00	...	4.80	...
Topiyai	4.50	...	7.20	...
Paniai Barat	6.00	...	9.60	...
Siriwo	3.00	...	4.80	...
Muye	3.00	...	4.80	...
Nakama	3.00	...	4.80	...
Teluk Deya	1.50	...	2.40	...
Bogobaida	3.00	...	4.80	...
Youtadi	1.50	...	2.40	...
Bayabiru	3.00	...	4.80	...
<b>Paniai</b>	<b>77.00</b>	<b>...</b>	<b>122.00</b>	<b>...</b>

Lanjutan Tabel/Continued Table 5.1.2

Kecamatan Subdistrict	Kentang/Potato		Kubis/Cabbage	
	2020	2021	2020	2021
(1)	(6)	(7)	(8)	(9)
Paniai Timur	2.30	...	16.00	...
Yatamo	2.30	...	25.60	...
Kebo	2.30	...	16.00	...
Pugo Dagi	2.30	...	12.80	...
Wege Muka	2.30	...	12.80	...
Wege Bino	2.30	...	16.00	...
Yagai	2.30	...	16.00	...
Deiyai Miyo	2.30	...	12.80	...
Bibida	2.30	...	9.60	...
Dumadama	2.30	...	19.20	...
Dogomo	2.30	...	9.60	...
Aradide	2.30	...	6.40	...
Ekadide	2.30	...	12.80	...
Aweida	2.30	...	9.60	...
Fajar Timur	2.30	...	9.60	...
Topyai	2.30	...	12.80	...
Paniai Barat	2.30	...	19.20	...
Siriwo	2.30	...	12.80	...
Muye	2.30	...	12.80	...
Nakama	2.30	...	9.60	...
Teluk Deya	2.30	...	16.00	...
Bogobaida	2.30	...	12.80	...
Youtadi	2.30	...	9.60	...
Bayabiru	2.30	...	16.00	...
<b>Paniai</b>	<b>55.00</b>	<b>...</b>	<b>326.00</b>	<b>...</b>

Lanjutan Tabel/Continued Table 5.1.2

Kecamatan Subdistrict	Petsai Chinese Cabbage		Tomat/Tomato		Bawang Putih/Garlic	
	2020	2021	2020	2021	2020	2021
(1)	(10)	(11)	(12)	(13)	(14)	(15)
Paniai Timur	6.60	...	...	...	...	...
Yatamo	11.00	...	...	...	...	...
Kebo	8.80	...	...	...	...	...
Pugo Dagi	4.40	...	...	...	...	...
Wege Muka	6.60	...	...	...	...	...
Wege Bino	4.40	...	...	...	...	...
Yagai	8.80	...	...	...	...	...
Deiyai Miyo	4.40	...	...	...	...	...
Bibida	4.40	...	...	...	...	...
Dumadama	2.20	...	...	...	...	...
Dogomo	4.40	...	...	...	...	...
Aradide	4.40	...	...	...	...	...
Ekadide	6.60	...	...	...	...	...
Aweida	4.40	...	...	...	...	...
Fajar Timur	6.60	...	...	...	...	...
Topiyai	4.40	...	...	...	...	...
Paniai Barat	8.80	...	...	...	...	...
Siriwo	4.40	...	...	...	...	...
Muye	2.20	...	...	...	...	...
Nakama	4.40	...	...	...	...	...
Teluk Deya	6.60	...	...	...	...	...
Bogobaida	4.40	...	...	...	...	...
Youtadi	2.20	...	...	...	...	...
Bayabiru	4.40	...	...	...	...	...
<b>Paniai</b>	<b>130.00</b>	<b>...</b>	<b>...</b>	<b>...</b>	<b>...</b>	<b>...</b>

Catatan/Note: ...

Sumber/Source: BPS, Statistik Pertanian Hortikultura SPH-SBS/BPS-Statistics Indonesia, Agricultural Statistic for Horticulture SPH-SBS

**Tabel** 5.1.3  
*Table*

**Luas Panen Tanaman Sayuran dan Buah-buahan Semusim Menurut Jenis Tanaman di Kabupaten Paniai (ha), 2018–2021**

*Harvested Area of Seasonal Vegetables and Fruits by Kind of Plant in Paniai Regency (ha), 2018–2021*

Jenis Tanaman Kind of Plants	2018	2019	2020	2021
(1)	(2)	(3)	(4)	(5)
Bawang Merah/Shallot	...	...	51	...
Cabai	...	...	24	...
Kentang	...	...	24	...
Kubis	...	...	102	...
Petsai	...	...	59	...

Catatan/Note: ...

Sumber/Source: BPS, Statistik Pertanian Hortikultura SPH-SBS/BPS-Statistics Indonesia, Agricultural Statistic for Horticulture SPH-SBS

**Tabel** 5.1.4  
*Table***Produksi Tanaman Sayuran dan Buah-buahan Semusim Menurut Jenis Tanaman di Kabupaten Paniai (ton), 2018–2021***Production of Seasonal Vegetables and Fruits by Kind of Plant in Paniai Regency (ha), 2018–2021*

Jenis Tanaman Kind of Plants	2018	2019	2020	2021
(1)	(2)	(3)	(4)	(5)
Bawang Merah/Shallot	...	...	77.0	...
Cabai	...	...	122.0	...
Kentang	...	...	55.0	...
Kubis	...	...	326.0	...
Petsai	...	...	130.0	...

Catatan/Note: ...

Sumber/Source: BPS, Statistik Pertanian Hortikultura SPH-SBS/BPS-Statistics Indonesia, Agricultural Statistic for Horticulture SPH-SBS

**Tabel** 5.1.5  
*Table*

**Luas Panen Tanaman Biofarmaka Menurut Kecamatan dan Jenis Tanaman di Kabupaten Paniai (m<sup>2</sup>), 2020 dan 2021**

*Harvested Area of Medicinal Plants by Subdistrict and Kind of Plant in Paniai Regency (m<sup>2</sup>), 2020 and 2021*

Kecamatan Subdistrict	Jahe/Ginger		Laos/Lengkuas/Galanga	
	2020	2021	2020	2021
(1)	(2)	(3)	(4)	(5)
Paniai Timur	...	...	...	...
Yatamo	...	...	...	...
Kebo	...	...	...	...
Pugo Dagi	...	...	...	...
Wege Muka	...	...	...	...
Wege Bino	...	...	...	...
Yagai	...	...	...	...
Deiyai Miyo	...	...	...	...
Bibida	...	...	...	...
Dumadama	...	...	...	...
Dogomo	...	...	...	...
Aradide	...	...	...	...
Ekadide	...	...	...	...
Aweida	...	...	...	...
Fajar Timur	...	...	...	...
Topiyai	...	...	...	...
Paniai Barat	...	...	...	...
Siriwo	...	...	...	...
Muye	...	...	...	...
Nakama	...	...	...	...
Teluk Deya	...	...	...	...
Bogobaida	...	...	...	...
Youtadi	...	...	...	...
Bayabiru	...	...	...	...
<b>Paniai</b>	...	...	...	...

Lanjutan Tabel/*Continued Table* 5.1.5

Kecamatan <i>Subdistrict</i>	Kencur/ <i>East Indian Galangal</i>		Kunyit/ <i>Turmeric</i>	
	2020	2021	2020	2021
(1)	(6)	(7)	(8)	(9)
Paniai Timur	...	...	...	...
Yatamo	...	...	...	...
Kebo	...	...	...	...
Pugo Dagi	...	...	...	...
Wege Muka	...	...	...	...
Wege Bino	...	...	...	...
Yagai	...	...	...	...
Deiyai Miyo	...	...	...	...
Bibida	...	...	...	...
Dumadama	...	...	...	...
Dogomo	...	...	...	...
Aradide	...	...	...	...
Ekadide	...	...	...	...
Aweida	...	...	...	...
Fajar Timur	...	...	...	...
Topiyai	...	...	...	...
Paniai Barat	...	...	...	...
Siriwo	...	...	...	...
Muye	...	...	...	...
Nakama	...	...	...	...
Teluk Deya	...	...	...	...
Bogobaida	...	...	...	...
Youtadi	...	...	...	...
Bayabiru	...	...	...	...
<b>Paniai</b>	...	...	...	...

Catatan/*Note*: ...

Sumber/*Source*: BPS, Statistik Pertanian Hortikultura SPH-TBF/BPS-Statistics Indonesia, *Agricultural Statistic for Horticulture SPH-TBF*

**Tabel 5.1.6** **Produksi Tanaman Biofarmaka Menurut Kecamatan dan Jenis Tanaman di Kabupaten Paniai (kg), 2020 and 2021**  
*Table* **5.1.6** **Production of Medicinal Plants by Subdistrict and Kind of Plant in Paniai Regency (kg), 2020 and 2021**

Kecamatan Subdistrict	Jahe/Ginger		Laos/Lengkuas/Galanga	
	2020	2021	2020	2021
(1)	(2)	(3)	(4)	(5)
Paniai Timur	...	...	...	...
Yatamo	...	...	...	...
Kebo	...	...	...	...
Pugo Dagi	...	...	...	...
Wege Muka	...	...	...	...
Wege Bino	...	...	...	...
Yagai	...	...	...	...
Deiyai Miyo	...	...	...	...
Bibida	...	...	...	...
Dumadama	...	...	...	...
Dogomo	...	...	...	...
Aradide	...	...	...	...
Ekadide	...	...	...	...
Aweida	...	...	...	...
Fajar Timur	...	...	...	...
Topiyai	...	...	...	...
Paniai Barat	...	...	...	...
Siriwo	...	...	...	...
Muye	...	...	...	...
Nakama	...	...	...	...
Teluk Deya	...	...	...	...
Bogobaida	...	...	...	...
Youtadi	...	...	...	...
Bayabiru	...	...	...	...
<b>Paniai</b>	...	...	...	...



Lanjutan Tabel/*Continued Table* 5.1.6

Kecamatan <i>Subdistrict</i>	Kencur/ <i>East Indian Galangal</i>		Kunyit/ <i>Turmeric</i>	
	2020	2021	2020	2021
(1)	(6)	(7)	(8)	(9)
Paniai Timur	...	...	...	...
Yatamo	...	...	...	...
Kebo	...	...	...	...
Pugo Dagi	...	...	...	...
Wege Muka	...	...	...	...
Wege Bino	...	...	...	...
Yagai	...	...	...	...
Deiyai Miyo	...	...	...	...
Bibida	...	...	...	...
Dumadama	...	...	...	...
Dogomo	...	...	...	...
Aradide	...	...	...	...
Ekadide	...	...	...	...
Aweida	...	...	...	...
Fajar Timur	...	...	...	...
Topiyai	...	...	...	...
Paniai Barat	...	...	...	...
Siriwo	...	...	...	...
Muye	...	...	...	...
Nakama	...	...	...	...
Teluk Deya	...	...	...	...
Bogobaida	...	...	...	...
Youtadi	...	...	...	...
Bayabiru	...	...	...	...
<b>Paniai</b>	...	...	...	...

Catatan/*Note*: ...

Sumber/*Source*: BPS, Statistik Pertanian Hortikultura SPH-TBF/BPS-Statistics Indonesia, *Agricultural Statistic for Horticulture SPH-TBF*

**Tabel 5.1.7** Luas Panen Tanaman Biofarmaka Menurut Jenis Tanaman di Kabupaten Paniai (m<sup>2</sup>), 2018–2021  
**Table** *Harvested Area of Medicinal Plants by Kind of Plant in Paniai Regency (m<sup>2</sup>), 2018–2021*

Jenis Tanaman Kind of Plants	2018	2019	2020	2021
(1)	(2)	(3)	(4)	(5)
...	...	...	...	...
...	...	...	...	...
...	...	...	...	...
...	...	...	...	...
...	...	...	...	...
...	...	...	...	...
...	...	...	...	...
...	...	...	...	...
...	...	...	...	...
...	...	...	...	...
...	...	...	...	...
...	...	...	...	...
...	...	...	...	...
...	...	...	...	...
...	...	...	...	...
...	...	...	...	...
...	...	...	...	...

Catatan/Note: ...

Sumber/Source: BPS, Statistik Pertanian Hortikultura SPH-TBF/BPS-Statistics Indonesia, Agricultural Statistic for Horticulture SPH-TBF

**Tabel 5.1.8**      **Produksi Tanaman Biofarmaka Menurut Jenis Tanaman di Kabupaten Paniai (kg), 2018–2021**  
*Table*            *Production of Medicinal Plants by Kind of Plant in Paniai Regency (kg), 2018–2021*

Jenis Tanaman Kind of Plants	2018	2019	2020	2021
(1)	(2)	(3)	(4)	(5)
...	...	...	...	...
...	...	...	...	...
...	...	...	...	...
...	...	...	...	...
...	...	...	...	...
...	...	...	...	...
...	...	...	...	...
...	...	...	...	...
...	...	...	...	...
...	...	...	...	...
...	...	...	...	...
...	...	...	...	...
...	...	...	...	...
...	...	...	...	...

Catatan/Note: ...  
 Sumber/Source: BPS, Statistik Pertanian Hortikultura SPH-TBF/BPS-Statistics Indonesia, Agricultural Statistic for Horticulture SPH-TBF

**Tabel 5.1.9** Luas Panen Tanaman Hias Menurut Kecamatan dan Jenis Tanaman di Kabupaten Paniai (m<sup>2</sup>), 2020 and 2021  
**Table** Harvested Area of Ornamental Plants by Subdistrict and Kind of Plant in Paniai Regency (m<sup>2</sup>), 2020 and 2021

Kecamatan Subdistrict	Anggrek/ <i>Orchid</i>		Krisan/ <i>Chrysantemum</i>	
	2020	2021	2020	2021
(1)	(2)	(3)	(4)	(5)
Paniai Timur	...	...	...	...
Yatamo	...	...	...	...
Kebo	...	...	...	...
Pugo Dagi	...	...	...	...
Wege Muka	...	...	...	...
Wege Bino	...	...	...	...
Yagai	...	...	...	...
Deiyai Miyu	...	...	...	...
Bibida	...	...	...	...
Dumadama	...	...	...	...
Dogomo	...	...	...	...
Aradide	...	...	...	...
Ekadide	...	...	...	...
Aweida	...	...	...	...
Fajar Timur	...	...	...	...
Topiyai	...	...	...	...
Paniai Barat	...	...	...	...
Siriwo	...	...	...	...
Muye	...	...	...	...
Nakama	...	...	...	...
Teluk Deya	...	...	...	...
Bogobaida	...	...	...	...
Youtadi	...	...	...	...
Bayabiru	...	...	...	...
<b>Paniai</b>	...	...	...	...

Lanjutan Tabel/Continued Table 5.1.9

Kecamatan Subdistrict	Mawar/Rose		Sedap Malam/Tuberose	
	2020	2021	2020	2021
(1)	(6)	(7)	(8)	(9)
Paniai Timur	...	...	...	...
Yatamo	...	...	...	...
Kebo	...	...	...	...
Pugo Dagi	...	...	...	...
Wege Muka	...	...	...	...
Wege Bino	...	...	...	...
Yagai	...	...	...	...
Deiyai Miyo	...	...	...	...
Bibida	...	...	...	...
Dumadama	...	...	...	...
Dogomo	...	...	...	...
Aradide	...	...	...	...
Ekadide	...	...	...	...
Aweida	...	...	...	...
Fajar Timur	...	...	...	...
Topiyai	...	...	...	...
Paniai Barat	...	...	...	...
Siriwo	...	...	...	...
Muye	...	...	...	...
Nakama	...	...	...	...
Teluk Deya	...	...	...	...
Bogobaida	...	...	...	...
Youtadi	...	...	...	...
Bayabiru	...	...	...	...
<b>Paniai</b>	...	...	...	...

Catatan/Note: ...

Sumber/Source: BPS, Statistik Pertanian Hortikultura SPH-TH/BPS-Statistics Indonesia, Agricultural Statistik for Horticulture SPH-TH

**Tabel 5.1.10** **Produksi Tanaman Hias Menurut Kecamatan dan Jenis Tanaman di Kabupaten Paniai (tangkai), 2020 and 2021**  
*Table* *Production of Ornamental Plants by Subdistrict and Kind of Plant in Paniai Regency (stalks), 2020 and 2021*

Kecamatan Subdistrict	Anggrek/ <i>Orchid</i>		Krisan/ <i>Chrysantemum</i>	
	2020	2021	2020	2021
(1)	(2)	(3)	(4)	(5)
Paniai Timur	...	...	...	...
Yatamo	...	...	...	...
Kebo	...	...	...	...
Pugo Dagi	...	...	...	...
Wege Muka	...	...	...	...
Wege Bino	...	...	...	...
Yagai	...	...	...	...
Deiyai Miyo	...	...	...	...
Bibida	...	...	...	...
Dumadama	...	...	...	...
Dogomo	...	...	...	...
Aradide	...	...	...	...
Ekadide	...	...	...	...
Aweida	...	...	...	...
Fajar Timur	...	...	...	...
Toptyai	...	...	...	...
Paniai Barat	...	...	...	...
Siriwo	...	...	...	...
Muye	...	...	...	...
Nakama	...	...	...	...
Teluk Deya	...	...	...	...
Bogobaida	...	...	...	...
Youtadi	...	...	...	...
Bayabiru	...	...	...	...
<b>Paniai</b>	...	...	...	...

Lanjutan Tabel/Continued Table 5.1.10

Kecamatan Subdistrict	Mawar/Rose		Sedap Malam/Tuberose	
	2020	2021	2020	2021
(1)	(6)	(7)	(8)	(9)
Paniai Timur	...	...	...	...
Yatamo	...	...	...	...
Kebo	...	...	...	...
Pugo Dagi	...	...	...	...
Wege Muka	...	...	...	...
Wege Bino	...	...	...	...
Yagai	...	...	...	...
Deiyai Miyu	...	...	...	...
Bibida	...	...	...	...
Dumadama	...	...	...	...
Dogomo	...	...	...	...
Aradide	...	...	...	...
Ekadide	...	...	...	...
Aweida	...	...	...	...
Fajar Timur	...	...	...	...
Topiyai	...	...	...	...
Paniai Barat	...	...	...	...
Siriwo	...	...	...	...
Muye	...	...	...	...
Nakama	...	...	...	...
Teluk Deya	...	...	...	...
Bogobaida	...	...	...	...
Youtadi	...	...	...	...
Bayabiru	...	...	...	...
<b>Paniai</b>	...	...	...	...

Catatan/Note: ...

Sumber/Source: BPS, Statistik Pertanian Hortikultura SPH-TH/BPS-Statistics Indonesia, Agricultural Statistik for Horticulture SPH-TH

**Tabel 5.1.11** Luas Panen Tanaman Hias Menurut Jenis Tanaman di Kabupaten Paniai (m<sup>2</sup>), 2018–2021  
*Table* **5.1.11** Harvested Area of Ornamental Plants by Kind of Plant in Paniai Regency (m<sup>2</sup>), 2018–2021

Jenis Tanaman Kind of Plants	2018	2019	2020	2021
(1)	(2)	(3)	(4)	(5)
...	...	...	...	...
...	...	...	...	...
...	...	...	...	...
...	...	...	...	...
...	...	...	...	...
...	...	...	...	...
...	...	...	...	...
...	...	...	...	...
...	...	...	...	...
...	...	...	...	...
...	...	...	...	...
...	...	...	...	...
...	...	...	...	...
...	...	...	...	...
...	...	...	...	...
...	...	...	...	...
...	...	...	...	...

Catatan/Note: ...  
 Sumber/Source: BPS, Statistik Pertanian Hortikultura SPH-TH/BPS-Statistics Indonesia, Agricultural Statistik for Horticulture SPH-TH



**Tabel 5.1.12** **Produksi Tanaman Hias Menurut Jenis Tanaman di Kabupaten Paniai (tangkai), 2018–2021**  
*Table 5.1.12 Production of Ornamental Plants by Kind of Plant n XXX Regency/Municipality (stalks), 2018–2021*

Jenis Tanaman Kind of Plants	2018	2019	2020	2021
(1)	(2)	(3)	(4)	(5)
...	...	...	...	...
...	...	...	...	...
...	...	...	...	...
...	...	...	...	...
...	...	...	...	...
...	...	...	...	...
...	...	...	...	...
...	...	...	...	...
...	...	...	...	...
...	...	...	...	...
...	...	...	...	...
...	...	...	...	...
...	...	...	...	...
...	...	...	...	...
...	...	...	...	...

Catatan/Note: ...

Sumber/Source: BPS, Statistik Pertanian Hortikultura SPH-TH/BPS-Statistics Indonesia, Agricultural Statistik for Horticulture SPH-TH

**Tabel 5.1.13** **Produksi Buah-buahan Menurut Kecamatan dan Jenis Tanaman di Kabupaten Paniai (ton), 2020 and 2021**  
**Table** *Production of Fruits by Subdistrict and Kind of Plant in Paniai Regency (ton), 2020 and 2021*

Kecamatan Subdistrict	Mangga/Mango		Durian/Durian	
	2020	2021	2020	2021
(1)	(2)	(3)	(4)	(5)
Paniai Timur	...	...	...	...
Yatamo	...	...	...	...
Kebo	...	...	...	...
Pugo Dagi	...	...	...	...
Wege Muka	...	...	...	...
Wege Bino	...	...	...	...
Yagai	...	...	...	...
Deiyai Miyo	...	...	...	...
Bibida	...	...	...	...
Dumadama	...	...	...	...
Dogomo	...	...	...	...
Aradide	...	...	...	...
Ekadide	...	...	...	...
Aweida	...	...	...	...
Fajar Timur	...	...	...	...
Topiyai	...	...	...	...
Paniai Barat	...	...	...	...
Siriwo	...	...	...	...
Muye	...	...	...	...
Nakama	...	...	...	...
Teluk Deya	...	...	...	...
Bogobaida	...	...	...	...
Youtadi	...	...	...	...
Bayabiru	...	...	...	...
<b>Paniai</b>	...	...	...	...

Lanjutan Tabel/Continued Table 5.1.13

Kecamatan Subdistrict	Jeruk/Orange		Pisang/Banana	
	2020	2021	2020	2021
(1)	(6)	(7)	(8)	(9)
Paniai Timur	...	...	52	...
Yatamo	...	...	51	...
Kebo	...	...	40	...
Pugo Dagi	...	...		...
Wege Muka	...	...		...
Wege Bino	...	...		...
Yagai	...	...		...
Deiyai Miyo	...	...		...
Bibida	...	...	53	...
Dumadama	...	...	32	...
Dogomo	...	...		...
Aradide	...	...	39	...
Ekadide	...	...	35	...
Aweida	...	...		...
Fajar Timur	...	...		...
Topiyai	...	...		...
Paniai Barat	...	...	52	...
Siriwo	...	...	43	...
Muye	...	...		...
Nakama	...	...		...
Teluk Deya	...	...		...
Bogobaida	...	...	10	...
Youtadi	...	...		...
Bayabiru	...	...		...
<b>Paniai</b>	...	...	<b>407</b>	...

Lanjutan Tabel/Continued Table 5.1.13

Kecamatan	Pepaya/Papaya	Salak/Salacca

Catatan/Note: ...  
Sumber/Source: BPS, Statistik Pertanian Hortikultura SPH-BST/BPS-Statistics Indonesia, Agricultural Statistic for Horticulture SPH-BST

**Tabel 5.1.14** Produksi Buah–Buahan dan Sayuran Tahunan Menurut Jenis Tanaman (ton) di Kabupaten Paniai, 2018–2021  
**Table** Production of Annual Fruits and Vegetables by Kind of Plant in Paniai Regency (ton), 2018–2021

Jenis Tanaman Kind of Plants	2018	2019	2020	2021
(1)	(2)	(3)	(4)	(5)
...	...	...	...	...
...	...	...	...	...
...	...	...	...	...
...	...	...	...	...
...	...	...	...	...
...	...	...	...	...
...	...	...	...	...
...	...	...	...	...
...	...	...	...	...
...	...	...	...	...
...	...	...	...	...
...	...	...	...	...
...	...	...	...	...

Catatan/Note: ...  
 Sumber/Source: BPS, Statistik Pertanian Hortikultura SPH-BST/BPS-Statistics Indonesia, Agricultural Statistic for Horticulture SPH-BST

**5.2 PERKEBUNAN**  
**ESTATE CROPS**

**Tabel 5.2.1** Luas Areal Tanaman Perkebunan Menurut Kecamatan dan Jenis Tanaman di Kabupaten Paniai (ha), 2020 dan 2021  
*Planted Area of Estate Crops by Subdistrict and Type of Crops in Paniai Regency (ha), 2020 dan 2021*

Kecamatan Subdistrict	Kelapa Sawit/Oil Palm		Kelapa/Coconut	
	2020	2021	2020	2021
(1)	(2)	(3)	(4)	(5)
Paniai Timur	...	...	...	...
Yatamo	...	...	...	...
Kebo	...	...	...	...
Pugo Dagi	...	...	...	...
Wege Muka	...	...	...	...
Wege Bino	...	...	...	...
Yagai	...	...	...	...
Deiyai Miyo	...	...	...	...
Bibida	...	...	...	...
Dumadama	...	...	...	...
Dogomo	...	...	...	...
Aradide	...	...	...	...
Ekadide	...	...	...	...
Aweida	...	...	...	...
Fajar Timur	...	...	...	...
Topiyai	...	...	...	...
Paniai Barat	...	...	...	...
Siriwo	...	...	...	...
Muye	...	...	...	...
Nakama	...	...	...	...
Teluk Deya	...	...	...	...
Bogobaida	...	...	...	...
Youtadi	...	...	...	...
Bayabiru	...	...	...	...
<b>Paniai</b>	...	...	...	...

Lanjutan Tabel/Continued Table 5.2.1

Kecamatan Subdistrict	Karet/Rubber		Kopi/Coffee	
	2020	2021	2020	2021
(1)	(6)	(7)	(8)	(9)
Paniai Timur	...	...		...
Yatamo	...	...		...
Kebo	...	...		...
Pugo Dagi	...	...		...
Wege Muka	...	...	3,00	...
Wege Bino	...	...	4,00	...
Yagai	...	...		...
Deiyai Miyo	...	...	2,00	...
Bibida	...	...	1,00	...
Dumadama	...	...	2,00	...
Dogomo	...	...	5,00	...
Aradide	...	...	0,00	...
Ekadide	...	...	2,00	...
Aweida	...	...	3,00	...
Fajar Timur	...	...	3,00	...
Topiyai	...	...	5,00	...
Paniai Barat	...	...	2,00	...
Siriwo	...	...	7,00	...
Muye	...	...		...
Nakama	...	...		...
Teluk Deya	...	...	8,00	...
Bogobaida	...	...		...
Youtadi	...	...	13,00	...
Bayabiru	...	...	0,00	...
<b>Paniai</b>	...	...	<b>60,00</b>	...

Lanjutan Tabel/Continued Table 5.2.1

Kecamatan Subdistrict	Kakao/Cocoa		Tebu/Sugar cane	
	2020	2021	2020	2021
(1)	(10)	(11)	(12)	(13)
Paniai Timur	9,00	...	...	...
Yatamo	7,00	...	...	...
Kebo		...	...	...
Pugo Dagi		...	...	...
Wege Muka		...	...	...
Wege Bino		...	...	...
Yagai		...	...	...
Deiyai Miyo		...	...	...
Bibida		...	...	...
Dumadama		...	...	...
Dogomo		...	...	...
Aradide		...	...	...
Ekadide		...	...	...
Aweida		...	...	...
Fajar Timur		...	...	...
Topiyai		...	...	...
Paniai Barat		...	...	...
Siriwo		...	...	...
Muye		...	...	...
Nakama		...	...	...
Teluk Deya		...	...	...
Bogobaida	5,00	...	...	...
Youtadi		...	...	...
Bayabiru	7,00	...	...	...
<b>Paniai</b>	<b>28,00</b>	<b>...</b>	<b>...</b>	<b>...</b>





**Tabel** 5.2.2  
**Table**

**Produksi Perkebunan Menurut Kecamatan dan Jenis Tanaman di Kabupaten Paniai (ton), 2020 dan 2021**  
*Production of Estate by Subdistrict and Type of Crops in Paniai Regency (ton), 2020 and 2021*

Kecamatan Subdistrict	Kelapa Sawit/Oil Palm		Kelapa/Coconut	
	2020	2021	2020	2021
(1)	(2)	(3)	(4)	(5)
Paniai Timur	...	...	...	...
Yatamo	...	...	...	...
Kebo	...	...	...	...
Pugo Dagi	...	...	...	...
Wege Muka	...	...	...	...
Wege Bino	...	...	...	...
Yagai	...	...	...	...
Deiyai Miyo	...	...	...	...
Bibida	...	...	...	...
Dumadama	...	...	...	...
Dogomo	...	...	...	...
Aradide	...	...	...	...
Ekadide	...	...	...	...
Aweida	...	...	...	...
Fajar Timur	...	...	...	...
Topiyai	...	...	...	...
Paniai Barat	...	...	...	...
Siriwo	...	...	...	...
Muye	...	...	...	...
Nakama	...	...	...	...
Teluk Deya	...	...	...	...
Bogobaida	...	...	...	...
Youtadi	...	...	...	...
Bayabiru	...	...	...	...
<b>Paniai</b>	...	...	...	...

Lanjutan Tabel/Continued Table 5.2.2

Kecamatan Subdistrict	Karet/Rubber		Kopi/Coffee	
	2020	2021	2020	2021
(1)	(6)	(7)	(8)	(9)
Paniai Timur	...	...		
Yatamo	...	...		
Kebo	...	...		
Pugo Dagi	...	...		
Wege Muka	...	...	1,00	1,00
Wege Bino	...	...	5,80	5,80
Yagai	...	...		
Deiyai Miyo	...	...	1,00	1,00
Bibida	...	...	0,80	0,80
Dumadama	...	...	0,60	0,60
Dogomo	...	...		
Aradide	...	...		
Ekadide	...	...	0,80	0,80
Aweida	...	...	1,80	1,80
Fajar Timur	...	...	1,60	1,60
Topiyai	...	...	4,00	4,00
Paniai Barat	...	...	2,60	2,60
Siriwo	...	...	3,60	3,60
Muye	...	...		
Nakama	...	...		
Teluk Deya	...	...	10,00	10,00
Bogobaida	...	...		
Youtadi	...	...	22,00	22,00
Bayabiru	...	...		
<b>Paniai</b>	...	...	<b>55,60</b>	<b>55,60</b>

Lanjutan Tabel/Continued Table 5.2.2

Kecamatan Subdistrict	Kakao/Cocoa		Tebu/Sugar cane	
	2020	2021	2020	2021
(1)	(10)	(11)	(12)	(13)
Paniai Timur	3,00	...	...	...
Yatamo	1,20	...	...	...
Kebo		...	...	...
Pugo Dagi		...	...	...
Wege Muka		...	...	...
Wege Bino		...	...	...
Yagai		...	...	...
Deiyai Miyo		...	...	...
Bibida		...	...	...
Dumadama		...	...	...
Dogomo		...	...	...
Aradide		...	...	...
Ekadide		...	...	...
Aweida		...	...	...
Fajar Timur		...	...	...
Topiyai		...	...	...
Paniai Barat		...	...	...
Siriwo		...	...	...
Muye		...	...	...
Nakama		...	...	...
Teluk Deya		...	...	...
Bogobaida	2,00	...	...	...
Youtadi		...	...	...
Bayabiru	0,80	...	...	...
<b>Paniai</b>	<b>7,00</b>	<b>...</b>	<b>...</b>	<b>...</b>





06

**INDUSTRI, PERTAMBANGAN, DAN ENERGI**  
*INDUSTRY, MINING, AND ENERGY*

<https://paniaikab.bps.go.id>





**PENJELASAN TEKNIS**

**TECHNICAL NOTES**

1. Di dalam bab ini menyajikan data terkait perindustrian dan energi di kabupaten Paniai.

1. *This chapter present the data of industrial and energy in Paniai Regency.*

<https://paniaikab.bps.go.id>

**ULASAN**

Kabupaten Paniai memiliki 1 buah pembangkit listrik tenaga *diesel* yang berada di distrik Paniai Timur. Namun belum tercatat secara mendetail mengenai penyebaran daya listriknya sehingga datanya belum dapat dibentuk. Di Kabupaten Paniai pun belum terdapat PDAM.

**DESCRIPTION**

*Paniai Regency has one diesel powered power plant placed in Paniai Timur subdistrict. But there is no detail information about the powerspread so we can not gather the data just yet. Same goes for the Municipal Waterworks because there is still no Municipal Waterworks in Paniai Regency.*

<https://paniaikab.bps.go.id>

**Tabel 6.1**  
**Table**

**Daya Terpasang, Produksi, dan Distribusi Listrik PT. PLN (Persero) pada Cabang/Ranting PLN Menurut Kecamatan di Kabupaten Paniai, 2021**

*Installed Electricity Power, Production, and Distribution of PT. PLN (Persero) at PLN Branch by Subdistrict in Paniai Regency, 2021*

Kecamatan Subdistrict	Daya Terpasang Installed Electricity Power (KW)	Produksi Listrik Electricity Production (KWh)	Listrik Terjual Electricity Sold (KWh)	Dipakai Sendiri Own Used (KWh)	Susut/Hilang Shrinkage/Lost (KWh)
(1)	(2)	(3)	(4)	(5)	(6)
Paniai Timur	...	...	...	...	...
Yatamo	...	...	...	...	...
Kebo	...	...	...	...	...
Pugo Dagi	...	...	...	...	...
Wege Muka	...	...	...	...	...
Wege Bino	...	...	...	...	...
Yagai	...	...	...	...	...
Deiyai Miyo	...	...	...	...	...
Bibida	...	...	...	...	...
Dumadama	...	...	...	...	...
Dogomo	...	...	...	...	...
Aradide	...	...	...	...	...
Ekadide	...	...	...	...	...
Aweida	...	...	...	...	...
Fajar Timur	...	...	...	...	...
Topiyai	...	...	...	...	...
Paniai Barat	...	...	...	...	...
Siriwo	...	...	...	...	...
Muye	...	...	...	...	...
Nakama	...	...	...	...	...
Teluk Deya	...	...	...	...	...
Bogobaida	...	...	...	...	...
Youtadi	...	...	...	...	...
Bayabiru	...	...	...	...	...
<b>Paniai</b>	...	...	...	...	...

Catatan/Note: ...

Sumber/Source: ...

**Tabel** 6.2  
**Table****Jumlah Pelanggan Listrik Menurut Kecamatan di Kabupaten Paniai, 2017–2021**  
*Number of Electricity Customers by Subdistrict in Paniai Regency, 2017–2021*

Kecamatan Subdistrict	2017	2018	2019	2020	2021
(1)	(2)	(3)	(4)	(5)	(6)
Paniai Timur	...	...	...	...	...
Yatamo	...	...	...	...	...
Kebo	...	...	...	...	...
Pugo Dagi	...	...	...	...	...
Wege Muka	...	...	...	...	...
Wege Bino	...	...	...	...	...
Yagai	...	...	...	...	...
Deiyai Miyo	...	...	...	...	...
Bibida	...	...	...	...	...
Dumadama	...	...	...	...	...
Dogomo	...	...	...	...	...
Aradide	...	...	...	...	...
Ekadide	...	...	...	...	...
Aweida	...	...	...	...	...
Fajar Timur	...	...	...	...	...
Topiyai	...	...	...	...	...
Paniai Barat	...	...	...	...	...
Siriwo	...	...	...	...	...
Muye	...	...	...	...	...
Nakama	...	...	...	...	...
Teluk Deya	...	...	...	...	...
Bogobaida	...	...	...	...	...
Youtadi	...	...	...	...	...
Bayabiru	...	...	...	...	...
<b>Paniai</b>	...	...	...	...	...

Catatan/Note: ...

Sumber/Source: ...

**Tabel 6.3**  
**Table****Jumlah Pelanggan dan Air yang Disalurkan Menurut Kecamatan di Kabupaten Paniai, 2021**  
*Number of Customers and Distributed Water by Subdistrict in Paniai Regency, 2021*

Kecamatan Subdistrict	Pelanggan Number of Customers	Air Disalurkan Distributed Water (m <sup>3</sup> )	Nilai Value (Rp)
(1)	(2)	(3)	(4)
Paniai Timur	...	...	...
Yatamo	...	...	...
Kebo	...	...	...
Pugo Dagi	...	...	...
Wege Muka	...	...	...
Wege Bino	...	...	...
Yagai	...	...	...
Deiyai Miyo	...	...	...
Bibida	...	...	...
Dumadama	...	...	...
Dogomo	...	...	...
Aradide	...	...	...
Ekadide	...	...	...
Aweida	...	...	...
Fajar Timur	...	...	...
Topiyai	...	...	...
Paniai Barat	...	...	...
Siriwo	...	...	...
Muye	...	...	...
Nakama	...	...	...
Teluk Deya	...	...	...
Bogobaida	...	...	...
Youtadi	...	...	...
Bayabiru	...	...	...
<b>Paniai</b>	...	...	...

Catatan/Note: ...

Sumber/Source: ...





**PARIWISATA  
TOURISM**

<https://paniaikab.bps.go.id>





**PENJELASAN TEKNIS**

1. Rumah makan atau restoran adalah usaha gastronomi yang menyajikan hidangan kepada masyarakat dan menyediakan tempat untuk menikmati hidangan tersebut serta menetapkan tarif tertentu untuk makanan dan pelayanannya.

**TECHNICAL NOTES**

1. *Restaurant is a gastronomical company that deliver people foods and drinks and provide a place to enjoy their foods and drinks and has a fixed price for the foods and drinks and the services.*

<https://paniaikab.bps.go.id>

## ULASAN

Terdapat beberapa rumah makan atau restoran di Kabupaten Paniai. Namun untuk saat ini belum terdapat data mengenai jumlah rumah makan atau restoran yang terdapat di Kabupaten Paniai berdasarkan kecamatannya.

## DESCRIPTION

*There are some restaurants in Paniai Regency. However we still can't find the data about number of restaurants in Paniai Regency by subdistrict just yet.*

**Tabel** 7.1  
**Table****Jumlah Rumah Makan/Restoran Menurut Kecamatan di Kabupaten Paniai, 2018–2021**  
**Number of Restaurants by Subdistrict in Paniai Regency, 2018–2021**

Kecamatan Subdistrict	2018	2019	2020	2021
(1)	(2)	(3)	(4)	(5)
Paniai Timur	...	...	...	...
Yatamo	...	...	...	...
Kebo	...	...	...	...
Pugo Dagi	...	...	...	...
Wege Muka	...	...	...	...
Wege Bino	...	...	...	...
Yagai	...	...	...	...
Deiyai Miyo	...	...	...	...
Bibida	...	...	...	...
Dumadama	...	...	...	...
Dogomo	...	...	...	...
Aradide	...	...	...	...
Ekadide	...	...	...	...
Aweida	...	...	...	...
Fajar Timur	...	...	...	...
Topiyai	...	...	...	...
Paniai Barat	...	...	...	...
Siriwo	...	...	...	...
Muye	...	...	...	...
Nakama	...	...	...	...
Teluk Deya	...	...	...	...
Bogobaida	...	...	...	...
Youtadi	...	...	...	...
Bayabiru	...	...	...	...
<b>Paniai</b>	...	...	...	...

Catatan/Note: ...

Sumber/Source: ...



08

**TRANSPORTASI DAN KOMUNIKASI**  
***TRANSPORTATION AND COMMUNICATION***

<https://paniaikab.bps.go.id>



**PENJELASAN TEKNIS**

1. Jalan Baik adalah jalan yang dapat dilalui kendaraan dengan kecepatan 60km/jam dan selama 2 tahun mendatang tanpa pemeliharaan/rehabilitasi pada pengerasan jalan.
2. Jalan Sedang adalah jalan yang dapat dilalui kendaraan dengan kecepatan 40-60 km/jam dan selama 1 tahun mendatang tanpa pemeliharaan/rehabilitasi pada pengerasan jalan.
3. Jalan Rusak adalah jalan yang dapat dilalui kendaraan dengan kecepatan 20-40 km/jam dan perlu perbaikan pondasi.
4. Jalan Rusak Berat adalah jalan yang dapat dilalui kendaraan dengan kecepatan dibawah 20 km/jam dan perlu perbaikan kondisi.
5. Kantor Pos adalah tempat pemberi pelayanan komunikasi tertulis dan atau surat elektronik, layanan paket, layanan logistik, layanan transaksi keuangan, dan layanan keagenan pos untuk kepentingan umum. Rumah pos berfungsi sama seperti kantor pos dan kantor pos pembantu, bedanya rumah pos biasanya terletak di daerah terpencil.

**TECHNICAL NOTES**

1. *Good Roads are roads that can be passed by vehicles with a speed of 60 km/hours and for the next 2 years without maintenance/rehabilitation on road hardening.*
2. *Medium Roads are accessible roads for vehicles with a speed of 40-60 km/hours and for a years without maintenance/rehabilitation on road hardening.*
3. *Damaged roads are roads that can be passed by vehicles with a speed of 20-40 km/hours and need a foundation reaperiment.*
4. *Severly damaged roads are roads that can be passed by vehicles with speeds below 20 km/hours and need a improvement condition.*
5. *Post Office is a service provider facility of written communication and or electronic mail, parcel service, logistics services, financial transaction services, and postal services to the public. Postal house has the same function as the post office and subsidiary of post office, the difference is that postal house is usually located in remote areas.*

**ULASAN**

**DESCRIPTION**

Terdapat tiga jenis jalan yang ada di Indonesia, yakni jalan nasional, jalan provinsi, dan jalan kabupaten. Hingga tahun 2021, menurut Dinas Pekerjaan Umum (PU) Kabupaten Paniai, tercatat sejumlah total 275 km jalan yang meliputi 30 km jalan provinsi dan 245 jalan kabupaten.

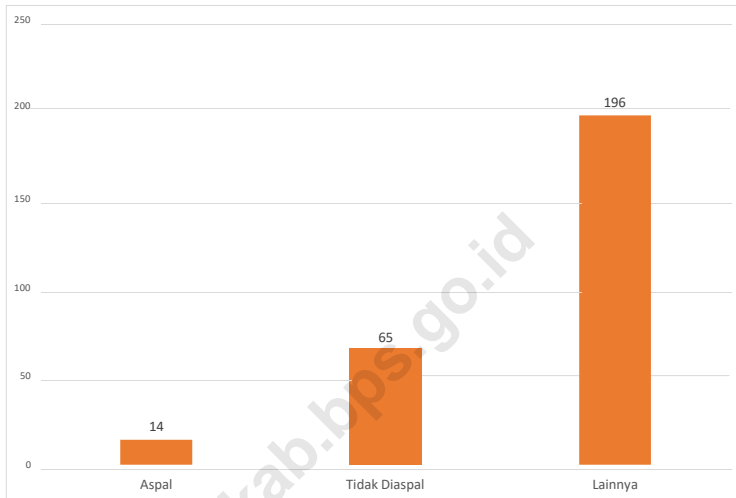
*There are three kinds of roads in Indonesia. They are national roads, province roads, and regency roads. Until 2021, according to the Public Work Service of Paniai Regency, there are total 30 kms province road and 245 kms regency road.*

<https://paniaikab.bps.go.id>



**Gambar 8.1**  
**Figures**

**Panjang Jalan Menurut Jenis Permukaan Jalan, 2021**  
**Roads Length by Type of Road Surface, 2021**



Sumber/Source : Dinas Pekerjaan Umum Kabupaten Paniai/Public Work Service of Paniai Regency

## 8.1 TRANSPORTASI TRANSPORTATION

**Tabel 8.1.1** Panjang Jalan Menurut Tingkat Kewenangan Pemerintahan di Kabupaten Paniai (km), 2019–2021  
*Table Length of Roads by Level of Government Authority in Paniai Regency (km), 2019–2021*

Tingkat Kewenangan Pemerintahan Level of Government Authority	2019	2020	2021
(1)	(2)	(3)	(4)
Negara/State	0	0	0
Provinsi/Province	30	30	30
Kabupaten/Kota Regency/Municipality	245	245	245
<b>Jumlah/Total</b>	<b>275</b>	<b>275</b>	<b>275</b>

Sumber/Source: Dinas Pekerjaan Umum Kabupaten Paniai/Public Work Service of Paniai Regency

**Tabel 8.1.2** Panjang Jalan Menurut Jenis Permukaan Jalan di Kabupaten Paniai (km), 2019–2021  
*Table* **8.1.2** Length of Roads by Type of Road Surface in Paniai Regency (km), 2019–2021

Jenis Permukaan Jalan Type of Road Surface	2019	2020	2021
(1)	(2)	(3)	(4)
Aspal/Paved	14	14	14
Tidak Diaspal/Not Paved	65	65	65
Lainnya/Others	196	196	196
<b>Jumlah/Total</b>	<b>275</b>	<b>275</b>	<b>275</b>

Sumber/Source: Dinas Pekerjaan Umum Kabupaten Paniai/Public Work Service of Paniai Regency

**Tabel 8.1.3** Panjang Jalan Menurut Kondisi Jalan di Kabupaten Paniai (km), 2019–2021  
**Table** Length of Roads by Condition of Roads in Paniai Regency (km), 2019–2021

Kondisi Jalan Condition of Roads	2019	2020	2021
(1)	(2)	(3)	(4)
Baik/ <i>Good</i>	14	14	14
Sedang/ <i>Moderate</i>	65	65	65
Rusak/ <i>Damaged</i>	196	196	196
Rusak Berat/ <i>Severely Damaged</i>	0	0	0
<b>Jumlah/Total</b>	<b>275</b>	<b>275</b>	<b>275</b>

Sumber/Source: Dinas Pekerjaan Umum Kabupaten Paniai/*Public Work Service of Paniai Regency*

## 8.2 KOMUNIKASI COMMUNICATION

**Tabel 8.2.1** Jumlah Kantor Pos Pembantu Menurut Kecamatan di Kabupaten Paniai, 2018–2021  
*Number of Post Offices Subsidiaries by Subdistrict in Paniai Regency, 2018–2021*

Kecamatan Subdistrict	2018	2019	2020	2021
(1)	(2)	(3)	(4)	(5)
Paniai Timur	...	...	...	...
Yatamo	...	...	...	...
Kebo	...	...	...	...
Pugo Dagi	...	...	...	...
Wege Muka	...	...	...	...
Wege Bino	...	...	...	...
Yagai	...	...	...	...
Deiyai Miyo	...	...	...	...
Bibida	...	...	...	...
Dumadama	...	...	...	...
Dogomo	...	...	...	...
Aradide	...	...	...	...
Ekadide	...	...	...	...
Aweida	...	...	...	...
Fajar Timur	...	...	...	...
Topiyai	...	...	...	...
Paniai Barat	...	...	...	...
Siriwo	...	...	...	...
Muye	...	...	...	...
Nakama	...	...	...	...
Teluk Deya	...	...	...	...
Bogobaida	...	...	...	...
Youtadi	...	...	...	...
Bayabiru	...	...	...	...
<b>Paniai</b>	...	...	...	...

Catatan/Note: ...

Sumber/Source: ...



09

**PERBANKAN, KOPERASI, DAN HARGA-HARGA**  
***BANKING, COOPERATIVE, AND PRICES***

<https://paniaikab.bps.go.id>





**PENJELASAN TEKNIS**

1. Koperasi adalah badan usaha yang beranggotakan orang seorang atau badan hukum koperasi dengan melandaskan kegiatannya berdasarkan prinsip koperasi sekaligus sebagai gerakan ekonomi rakyat yang berdasar atas asas kekeluargaan.

**TECHNICAL NOTES**

1. *Cooperation is a business entity consisting of a person or a legal entity cooperative with the basis of its activities based on the principle of cooperatives as well as a people's economic movement based on the principle of kinship.*

<https://paniaikab.bps.go.id>

**ULASAN**

Pada tahun 2021, jumlah koperasi yang aktif di Kabupaten Paniai ada 345. Koperasi paling banyak ada di distrik Paniai Timur sejumlah 77.

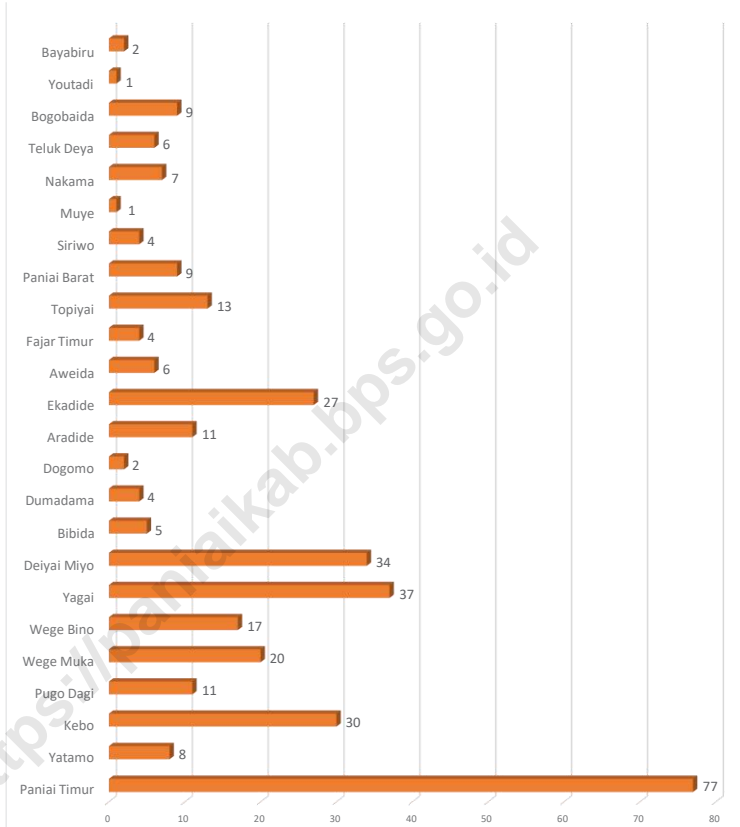
**DESCRIPTION**

*in 2021, there are 345 active cooperation in Paniai Regency. Subdistrict with the most number of cooperation is Paniai Timur with 77 cooperation.*

<https://paniaikab.bps.go.id>

**Gambar 9.1**  
**Figures**

**Jumlah Koperasi Aktif Menurut Kecamatan, 2021**  
**Number of Active Cooperation by Subdistrict, 2021**



Sumber/Source: Dinas Koperasi Kabupaten Paniai/ Cooperation Service of Paniai ReGENCY

**Table 9.1** Jumlah Koperasi Aktif Menurut Kecamatan di Kabupaten Paniai, 2018–2021  
*Number of Active Cooperative by Subdistrict in Paniai Regency, 2018–2021*

Kecamatan Subdistrict	2018	2019	2020	2021
(1)	(2)	(3)	(4)	(5)
Paniai Timur	...	...	77	77
Yatamo	...	...	8	8
Kebo	...	...	30	30
Pugo Dagi	...	...	11	11
Wege Muka	...	...	20	20
Wege Bino	...	...	17	17
Yagai	...	...	37	37
Deiyai Miyo	...	...	34	34
Bibida	...	...	5	5
Dumadama	...	...	4	4
Dogomo	...	...	2	2
Aradide	...	...	11	11
Ekadide	...	...	27	27
Aweida	...	...	6	6
Fajar Timur	...	...	4	4
Topiyai	...	...	13	13
Paniai Barat	...	...	9	9
Siriwo	...	...	4	4
Muye	...	...	1	1
Nakama	...	...	7	7
Teluk Deya	...	...	6	6
Bogobaida	...	...	9	9
Youtadi	...	...	1	1
Bayabiru	...	...	2	2
<b>Paniai</b>	...	...	<b>345</b>	<b>345</b>

Sumber/Source: Dinas Koperasi Kabupaten Paniai/ Cooperation Service of Paniai Regency

**Tabel 9.2**  
**Table****Jumlah Koperasi Menurut Jenis Koperasi dan Kecamatan di Kabupaten Paniai, 2021**  
*Number of Cooperative by Kind of Cooperative and Subdistrict in Paniai Regency, 2021*

Kecamatan Subdistrict	Jenis Koperasi/ Kind of Cooperative					Lainnya Other	Jumlah Total
	KUD	KPRI	KOPKAR	KOPPAS			
(1)	(2)	(3)	(4)	(5)	(6)	(7)	
Paniai Timur	6	0	0	0	71	77	
Yatamo	2	0	0	0	6	8	
Kebo	7	0	0	0	23	30	
Pugo Dagi	2	0	0	0	9	11	
Wege Muka	0	0	0	0	20	20	
Wege Bino	1	0	0	0	16	17	
Yagai	2	0	0	0	35	37	
Deiyai Miyo	0	0	0	0	34	34	
Bibida	0	0	0	0	5	5	
Dumadama	0	0	0	0	4	4	
Dogomo	1	0	0	0	1	2	
Aradide	1	0	0	0	10	11	
Ekadide	1	0	0	0	26	27	
Aweida	0	0	0	0	6	6	
Fajar Timur	0	0	0	0	4	4	
Topiyai	1	0	0	0	12	13	
Paniai Barat	1	0	0	0	8	9	
Siriwo	0	0	0	0	4	4	
Muye	0	0	0	0	1	1	
Nakama	0	0	0	0	7	7	
Teluk Deya	0	0	0	0	6	6	
Bogobaida	4	0	0	0	5	9	
Youtadi	0	0	0	0	1	1	
Bayabiru	0	0	0	0	2	2	
<b>Paniai</b>	<b>29</b>	<b>0</b>	<b>0</b>	<b>0</b>	<b>316</b>	<b>345</b>	

Sumber/Source: Dinas Koperasi Kabupaten Paniai/ Cooperation Service of Paniai Regency





**PENGELUARAN PENDUDUK**  
*POPULATION EXPENDITURE*

<https://paniaikab.bps.go.id>





**PENJELASAN TEKNIS**

**TECHNICAL NOTES**

- |   |   |
|---|---|
| <p>1. Data pengeluaran penduduk menurut jenis pengeluaran diperoleh dari Survei Sosial Ekonomi Nasional (Susenas) BPS, yang mencakup semua kabupaten/kota.</p>  | <p>1. <i>The data on consumer expenditure according to type of expenditure is obtained from the National Socio- Economic Survey (Susenas) of BPS which covers all regency/ municipality in Indonesia.</i></p>   |
| <p>2. Data hasil pencacahan Susenas Maret dapat disajikan untuk tingkat nasional, provinsi, dan kabupaten/kota, sedangkan untuk data hasil Susenas September hanya dapat disajikan untuk tingkat nasional dan provinsi.</p>   | <p>2. <i>The result from Susenas data collection in March can be presented on national, provincial, and regency/municipal level estimates, while data collection in September can be disseminated only for the national and provincial levels.</i></p>  |
| <p>3. Data konsumsi/pengeluaran yang dikumpulkan pada Susenas Maret dibagi menjadi dua kelompok, yaitu makanan dan bukan makanan. Jumlah komoditas makanan sebanyak 174 komoditas. Pengumpulan data kelompok makanan meliputi banyaknya komoditas yang dikonsumsi beserta nilai pengeluarannya.</p> | <p>3. <i>The consumption/expenditure data collected in March Susenas are divided into two groups, namely food and nonfood. The number of food commodity are 174 commodities. The food group data collection includes quantity and value of commodities consumed.</i></p>  |
| <p>4. Konsumsi rumah tangga dibedakan atas konsumsi makanan dan bukan makanan tanpa memperhatikan asal barang dan terbatas pada pengeluaran untuk kebutuhan rumah tangga saja, tidak termasuk konsumsi/pengeluaran untuk keperluan usaha atau yang diberikan kepada pihak</p>                       | <p>4. <i>Household consumption is distinguished on the consumption of food and non food regardless of the origin of goods and limited to expenditures for household needs alone, excluding the consumption/ expenditure for business purposes or given to other parties. Neither the consumption of food and non food subsequently converted into</i></p> |

lain. Baik konsumsi makanan maupun bukan makanan selanjutnya dikonversikan ke dalam pengeluaran rata-rata sebulan. Angka-angka konsumsi/ pengeluaran rata-rata per kapita yang disajikan dalam publikasi ini diperoleh dari hasil bagi jumlah konsumsi seluruh rumah tangga (baik mengonsumsi makanan maupun tidak) terhadap jumlah penduduk.

*the monthly average expenditure. The numbers consumption/ average expenditure per capita are presented in this publication was obtained from the results for the amount of consumption of all households (both consume food or not) of the total population*

<https://paniaikab.bps.go.id>

**ULASAN**

**DESCRIPTION**

Rata-rata pengeluaran penduduk Kabupaten Paniai untuk konsumsi makanan dan bukan makanan pada tahun 2021 sebesar Rp 869.475. Pengeluaran penduduk untuk konsumsi makanan lebih besar daripada konsumsi bukan makanan yaitu masing-masing sebesar Rp 444.811 dan Rp 424.664.

Menurut kelompok barang makanan, pengeluaran konsumsi terbesar masyarakat Kabupaten Paniai adalah untuk konsumsi ikan udang cumi kerang yaitu sebesar 11,32 persen.

Sementara itu, sebagian besar pengeluaran penduduk untuk konsumsi bukan makanan dialokasikan untuk memenuhi kebutuhan perumahan dan fasilitas rumah tangga. Persentase pengeluaran konsumsi penduduk untuk kelompok ini mencapai 30,87 persen dari total pengeluaran.

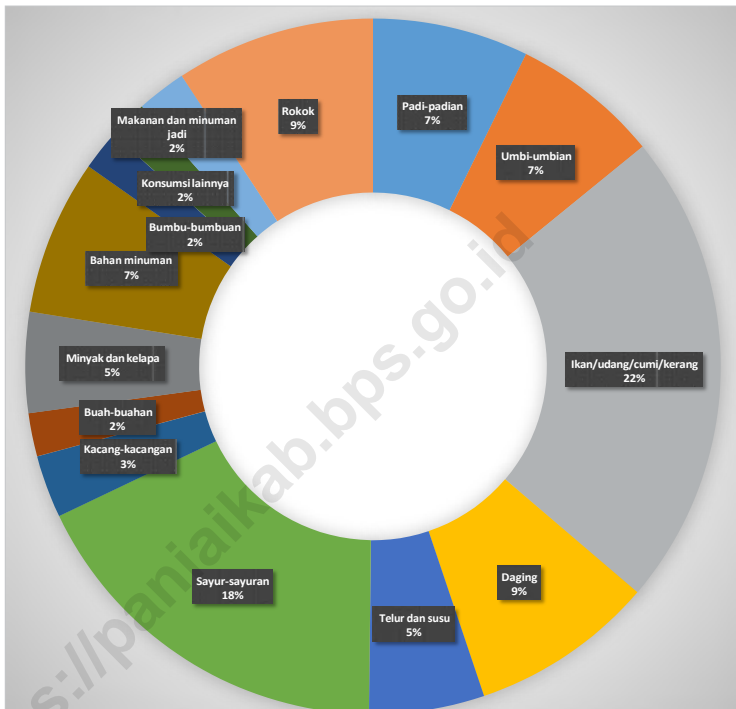
Rata-rata pengeluaran penduduk Kabupaten Paniai untuk konsumsi makanan dan bukan makanan pada tahun 2021 sebesar Rp 869.475. Pengeluaran penduduk untuk konsumsi makanan lebih besar daripada konsumsi bukan makanan yaitu masing-masing sebesar Rp 444.811 dan Rp 424.664.

Menurut kelompok barang makanan, pengeluaran konsumsi terbesar masyarakat Kabupaten Paniai adalah untuk konsumsi ikan udang cumi kerang yaitu sebesar 11,32 persen.

Sementara itu, sebagian besar pengeluaran penduduk untuk konsumsi bukan makanan dialokasikan untuk memenuhi kebutuhan perumahan dan fasilitas rumah tangga. Persentase pengeluaran konsumsi penduduk untuk kelompok ini mencapai 30,87 persen dari total pengeluaran.

**Gambar 10.1**  
**Figures**

**Persentase Pengeluaran Makanan per Kapita Sebulan, 2021**  
**Monthly Average Expenditure per Capita for Food, 2021**



Sumber/Source: BPS, Survei Sosial Ekonomi Nasional (Susenas) Maret 2021/BPS-Statistics Indonesia, National Socioeconomic Survey March

**Tabel 10.1**  
**Table**

**Rata-rata Pengeluaran per Kapita Sebulan Menurut Kelompok Komoditas (rupiah) di Kabupaten Paniai, 2020 dan 2021**

*Monthly Average Expenditure per Capita by Commodity Group (rupiahs) in Paniai Regency, 2020 and 2021*

Kelompok Komoditas/ <i>Commodity Group</i>	2020	2021
(1)	(2)	(3)
<b>Makanan/Food</b>		
Padi-padian/ <i>Cereals</i>	39,033	32,290
Umbi-umbian/ <i>Tubers</i>	45,265	30,517
Ikan/udang/cumi/kerang/ <i>Fish/shrimp/common squid/shells</i>	158,930	98,461
Daging/ <i>Meat</i>	34,964	38,171
Telur dan susu/ <i>Eggs and milk</i>	21,263	23,866
Sayur-sayuran/ <i>Vegetables</i>	73,385	78,865
Kacang-kacangan/ <i>Legumes</i>	10,095	12,997
Buah-buahan/ <i>Fruits</i>	31,572	8,947
Minyak dan kelapa/ <i>Oil and coconut</i>	18,659	20,790
Bahan minuman/ <i>Beverage stuffs</i>	25,040	32,161
Bumbu-bumbuan/ <i>Spices</i>	12,256	8,217
Konsumsi lainnya/ <i>Miscellaneous food items</i>	9,089	8,068
Makanan dan minuman jadi/ <i>Prepared food and beverages</i>	86,819	10,217
Rokok/ <i>Cigarettes</i>	105,937	41,247
<b>Jumlah makanan/<i>Total food</i></b>	<b>672,307</b>	<b>444,811</b>
<b>Bukan makanan/<i>Non-food</i></b>		
Perumahan dan fasilitas rumah tangga/ <i>Housing and household facilities</i>	317,700	268,376
Aneka komoditas dan jasa/ <i>Goods and services</i>	124,407	99,215
Pakaian, alas kaki, dan tutup kepala/ <i>Clothing, footwear, and headgear</i>	41,128	17,633
Komoditas tahan lama/ <i>Durable goods</i>	19,648	19,870
Pajak, pungutan, dan asuransi/ <i>Taxes and insurance</i>	9,339	18,510
Keperluan pesta dan upacara/kenduri/ <i>Parties and ceremonies</i>	7,325	1,059
<b>Jumlah bukan makanan/<i>Total non-food</i></b>	<b>519,547</b>	<b>424,664</b>
<b>Jumlah/<i>Total</i></b>	<b>1,191,854</b>	<b>869,475</b>

Sumber/Source: BPS, Survei Sosial Ekonomi Nasional (Susenas) Maret/BPS-Statistics Indonesia, National Socioeconomic Survey March

**Tabel 10.2** Persentase Pengeluaran per Kapita Sebulan Menurut Kelompok Komoditas di Kabupaten Paniai, 2020 dan 2021  
**Table** Percentage of Monthly Expenditure per Capita by Commodity Group in Paniai Regency, 2020 and 2021

Kelompok Komoditas/ <i>Commodity Group</i>	2020	2021
(1)	(2)	(3)
<b>Makanan/Food</b>		
Padi-padian/ <i>Cereals</i>	3.28	3.71
Umbi-umbian/ <i>Tubers</i>	3.80	3.51
Ikan/udang/cumi/kerang/ <i>Fish/shrimp/common squid/shells</i>	13.33	11.32
Daging/ <i>Meat</i>	2.93	4.39
Telur dan susu/ <i>Eggs and milk</i>	1.78	2.74
Sayur-sayuran/ <i>Vegetables</i>	6.16	9.07
Kacang-kacangan/ <i>Legumes</i>	0.85	1.49
Buah-buahan/ <i>Fruits</i>	2.65	1.03
Minyak dan kelapa/ <i>Oil and coconut</i>	1.57	2.39
Bahan minuman/ <i>Beverage stuffs</i>	2.10	3.70
Bumbu-bumbuan/ <i>Spices</i>	1.03	0.95
Konsumsi lainnya/ <i>Miscellaneous food items</i>	0.76	0.93
Makanan dan minuman jadi/ <i>Prepared food and beverages</i>	7.28	1.18
Rokok/ <i>Cigarettes</i>	8.89	4.74
<b>Jumlah makanan/<i>Total food</i></b>	<b>56.41</b>	<b>51.16</b>
<b>Bukan makanan/<i>Non-food</i></b>		
Perumahan dan fasilitas rumah tangga/ <i>Housing and household facilities</i>	26.66	30.87
Aneka komoditas dan jasa/ <i>Goods and services</i>	10.44	11.41
Pakaian, alas kaki, dan tutup kepala/ <i>Clothing, footwear, and headgear</i>	3.45	2.03
Komoditas tahan lama/ <i>Durable goods</i>	1.65	2.29
Pajak, pungutan, dan asuransi/ <i>Taxes and insurance</i>	0.78	2.13
Keperluan pesta dan upacara/kenduri/ <i>Parties and ceremonies</i>	0.61	0.12
<b>Jumlah bukan makanan/<i>Total non-food</i></b>	<b>43.59</b>	<b>48.84</b>
<b>Jumlah/<i>Total</i></b>	<b>100</b>	<b>100</b>

Sumber/*Source*: BPS, Survei Sosial Ekonomi Nasional (Susenas) Maret/BPS-Statistics Indonesia, National Socioeconomic Survey March

**Tabel 10.3**  
**Table**

**Persentase Penduduk Menurut Golongan Pengeluaran Per Kapita Sebulan di Kabupaten Paniai, 2020 dan 2021**  
*Percentage of Population by Per Capita Spending Group a Month in Paniai Regency, 2020 and 2021*

Golongan Pengeluaran Spending Group (Rp)	2020	2021
(1)	(2)	(3)
< 150 000	-	-
150 000-199 999	-	-
200 000-299 999	284,355	287,302
300 000-499 999	407,329	434,740
500 000-749 999	603,638	604,389
750 000-999 999	879,917	867,622
1 000 000-1 499 999	1,227,528	1,206,000
> 1 500 000	2,217,649	2,313,238
<b>Jumlah/Total</b>	<b>1,191,854</b>	<b>869,475</b>

Sumber/Source: BPS, Survei Sosial Ekonomi Nasional (Susenans) Maret/BPS-Statistics Indonesia, National Socioeconomic Survey March







**PERDAGANGAN**  
***TRADE***

<https://paniaikab.bps.go.id>



**PENJELASAN TEKNIS**

1. Pasar adalah salah satu dari berbagai sistem, institusi, prosedur, hubungan sosial dan infrastruktur tempat usaha menjual barang, jasa, dan tenaga kerja untuk orang-orang dengan imbalan uang.
2. Toko adalah tempat yang di dalamnya terjadi kegiatan perdagangan dengan jenis benda atau barang khusus.

**TECHNICAL NOTES**

1. *Market is one of the many varieties of systems, institutions, procedures, social relations and infrastructures whereby parties engage in exchange.*
2. *Store is a retail establishment offering a wide range of consumer goods in different product categories.*

**ULASAN**

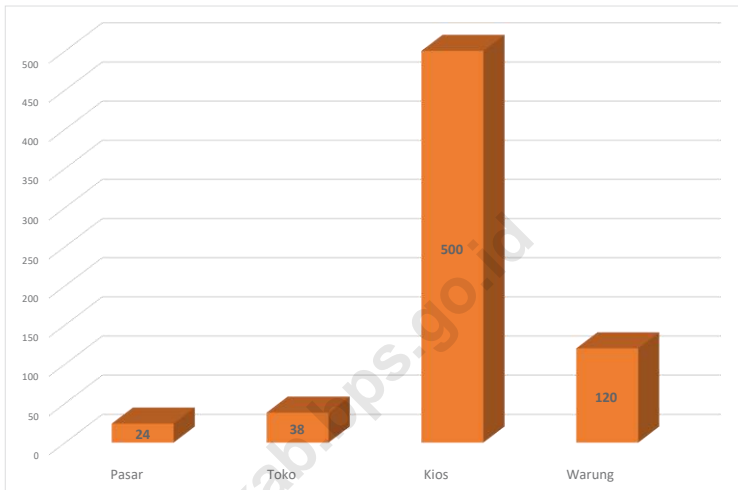
Pada tahun 2021 menurut Dinas Perindustrian dan Perdagangan Kabupaten Paniai terdapat 24 Pasar, 38 Toko, 500 Kios dan 120 Warung di Kabupaten Paniai

**DESCRIPTION**

*In 2021, according to the Industrial and Trade Service of Paniai Regency, there are 24 Market, 38 Store, 500 Kios and 120 Warung in Paniai Regency*

<https://paniaikab.bps.go.id>

**Gambar 11.1** Jumlah Sarana Perdagangan Menurut Jenisnya, 2021  
**Figures 11.1** Number of Trade Facilities by Type, 2021



Sumber/Source: Dinas Perindustrian dan Perdagangan Kabupaten Paniai/ Industrial and Trade Service of Paniai Regency

**Tabel 11.1** Jumlah Sarana Perdagangan Menurut Jenisnya di Kabupaten Paniai, 2018–2021  
**Table 11.1** Number of Trading Facilities by Type of Facility in Paniai Regency, 2018–2021

Jenis Sarana Perdagangan Type of Trading Facilities	2018	2019	2020	2021
(1)	(2)	(3)	(4)	(5)
Pasar/Market	15	17	20	24
Toko/Store	25	28	30	38
Kios	390	400	420	500
Warung	60	70	100	120
<b>Jumlah/Total</b>	<b>490</b>	<b>515</b>	<b>570</b>	<b>682</b>

Sumber/Source: Dinas Perindustrian dan Perdagangan Kabupaten Paniai/ Industrial and Trade Service of Paniai Regency



**SISTEM NERACA REGIONAL**  
***SYSTEM OF REGIONAL ACCOUNTS***

<https://paniaikab.bps.go.id>





**PENJELASAN TEKNIS**

1. Penghitungan statistik neraca nasional mengikuti buku petunjuk yang diterbitkan oleh Perserikatan Bangsa Bangsa (PBB) dikenal sebagai Sistem Neraca Nasional (SNN). SNN adalah rekomendasi internasional tentang bagaimana menyusun ukuran aktivitas ekonomi yang sesuai dengan standar neraca baku yang didasarkan pada prinsip-prinsip ekonomi. Rekomendasi yang dimaksud dinyatakan dalam sekumpulan konsep, definisi, klasifikasi, dan aturan neraca yang disepakati secara internasional dalam mengukur indikator tertentu seperti Produk Domestik Bruto (PDB). Salah satu bentuk adaptasi pencatatan statistik nasional adalah melakukan perubahan tahun dasar PDB Indonesia dari tahun 2000 ke 2010. Perubahan tahun dasar PDB dilakukan seiring dengan mengadopsi rekomendasi PBB yang tertuang dalam Sistem Neraca Nasional 2008 (SNA 2008).
2. Produk Domestik Bruto pada tingkat nasional serta Produk Domestik Regional Bruto (PDRB) pada tingkat regional (provinsi) menggambarkan kemampuan suatu wilayah untuk menciptakan nilai tambah pada suatu waktu tertentu. Untuk menyusun PDB

**TECHNICAL NOTES**

1. *The method used to estimate national accounts statistics is based on the standard guidelines formed by United Nation known as System of National Accounts (SNA). SNA is the internationally agreed standard set of recommendations on how to compile measures of economic activity in accordance with strict accounting conventions based on economic principles. The recommendations are expressed in term of a set of concepts, definitions, classifications and accounting rules that comprise the internationally agreed standard for measuring indicators such as Gross Domestic Product (GDP). One of the improvement in the national statistical system is to rebase GDP form base year 2000 to 2010 in order to capture current economic condition. It is in line with the United Nations (UN) recommendation on 2008 SNA.*
2. *The basic measure of the value added arising from economic activity is known as Gross Domestic Product at the national level and Gross Regional Domestic Product (GRDP) at the regional level (provinces/regencies/municipalities). To compile*

maupun PDRB digunakan 2 pendekatan, yaitu lapangan usaha dan pengeluaran. Keduanya menyajikan komposisi data nilai tambah dirinci menurut sumber kegiatan ekonomi (lapangan usaha) dan menurut komponen penggunaannya. PDB maupun PDRB dari sisi lapangan usaha merupakan penjumlahan seluruh komponen nilai tambah bruto yang mampu diciptakan oleh sektor-sektor ekonomi atas berbagai aktivitas produksinya. Sedangkan dari sisi pengeluaran menjelaskan tentang penggunaan dari nilai tambah tersebut.

3. PDB menurut lapangan usaha mengalami perubahan klasifikasi dari 9 lapangan usaha menjadi 17 lapangan usaha. PDB menurut lapangan usaha dirinci menurut total nilai tambah dari seluruh sektor ekonomi yang mencakup lapangan usaha Pertanian, Kehutanan, dan Perikanan; Pertambangan dan Penggalian; Industri Pengolahan; Pengadaan Listrik dan Gas; Pengadaan Air, Pengelolaan Sampah, Limbah dan Daur Ulang; Konstruksi; Perdagangan Besar dan Eceran, Reparasi Mobil dan Sepeda Motor; Transportasi dan Pergudangan; Penyediaan Akomodasi dan Makan Minum; Informasi dan Komunikasi; Jasa Keuangan dan Asuransi; Real Estat; Jasa

*these statistics, two approaches have been used, i.e. “production approach” and “expenditure approach”. The first approach is to measure value added produced by various kinds of economic activities, while the second approach is to measure final uses of the country’s output. In other words, GDP/GRDP is the sum of total value added produced by all economic industries (activities) and the way of using it.*

3. *GDP by industry classification changes from 9 sectors to 17 industries. GDP by industry is classified by types of economic activities such as Agriculture, Forestry and Fishing; Mining and Quarrying; Manufacturing; Electricity and Gas; Water supply, Sewerage, Waste Management and Remediation Activities; Construction; Wholesale and Retail Trade; Repair of Motor Vehicles and Motorcycles; Transportation and Storage; Accommodation and Food Service Activities; Information and Communication; Financial and Insurance Activities; Real Estate Activities; Business Activities; Public Administration; Defence and Compulsory Social Security; Education; Human Health and*

Perusahaan; Administrasi Pemerintahan, Pertahanan dan Jaminan Sosial Wajib; Jasa Pendidikan; Jasa Kesehatan dan Kegiatan Sosial; dan Jasa lainnya.

*Social Work Activities; and Other Services Activities.*

4. PDB menurut pengeluaran mengalami perubahan klasifikasi dimana pengeluaran konsumsi Lembaga Non Profit yang Melayani Rumah Tangga (LNPR) yang sebelumnya termasuk bagian dari pengeluaran konsumsi rumah tangga menjadi komponen terpisah. Sehingga klasifikasi PDB menurut pengeluaran dirinci menjadi 7 komponen yaitu komponen pengeluaran konsumsi rumah tangga, pengeluaran konsumsi LNPR, pengeluaran konsumsi pemerintah, pembentukan modal tetap bruto, perubahan inventori, ekspor barang dan jasa, dan impor barang dan jasa.
4. *GDP by expenditure classification changes where consumption expenditure Non-profit Institutions Serving Households (NPISH) previously included as part of household consumption expenditure is taken out into separate component. So that, GDP by type of expenditures is classified into: household consumption expenditure, NPISH consumption expenditure, government consumption expenditure, gross fixed capital formation, changes in inventories, exports of goods and services, and imports of goods and services.*
5. Pengeluaran konsumsi rumah tangga mencakup berbagai pengeluaran konsumsi akhir rumah tangga atas barang dan jasa untuk memenuhi kebutuhan individu ataupun kelompok secara langsung. Pengeluaran rumah tangga di sini mencakup makanan dan minuman selain restoran; pakaian, alas kaki dan jasa perawatannya; perumahan dan perlengkapan rumah tangga; kesehatan dan pendidikan; transportasi dan komunikasi;
5. *Household consumption expenditures consist of expenditures incurred by households, which are used for individual or collective needs. Household consumptions are classified into food and beverages other than restaurants; clothing, footwear, and related maintenance services; housing and household equipment; health and education; transport and communication; restaurants and hotels; and others.*

restoran dan hotel serta lainnya.

6. Pengeluaran Pemerintah terdiri dari Pengeluaran Konsumsi Individu dan Pengeluaran Konsumsi Kolektif. Barang dan jasa individu merupakan barang dan jasa privat, dimana ciri-ciri barang privat adalah a) Scarcity, yaitu ada kelangkaan/keterbatasan dalam jumlah; b) Excludable consumption, yaitu konsumsi suatu barang dapat dibatasi hanya pada mereka yang memenuhi persyaratan tertentu (biasanya harga); c) Rivalrous competition, yaitu konsumsi oleh satu konsumen akan mengurangi atau menghilangkan kesempatan pihak lain untuk melakukan hal serupa. Contoh barang dan jasa yang dihasilkan pemerintah dan tergolong sebagai barang dan jasa individu adalah jasa pelayanan kesehatan pemerintah di rumah sakit/puskesmas dan jasa pendidikan di sekolah/universitas negeri. Sedangkan barang dan jasa kolektif ekuivalen dengan barang publik yang memiliki ciri a) Non rivalry, yaitu penggunaan satu konsumen terhadap suatu barang tidak mengurangi kesempatan konsumen lain untuk juga mengonsumsi barang tersebut; b) Non excludable, yaitu apabila suatu barang publik tersedia, maka tidak ada yang dapat menghalangi siapapun
6. *Government consumption expenditure consists of Individual Consumption Expenditure and Collective Consumption Expenditure. Individual goods and services are private goods and services, which the characteristics of private goods is a) Scarcity, that there is a scarcity/limited in number; b) Excludable consumption, the consumption of goods can be limited only to those who meet certain requirements (usually the price); c) Rivalrous competition, ie consumption by the consumer will reduce or eliminate the chance of another party to do so. Examples of goods and services produced by government and classified as goods and services of individuals is the government health services in hospitals/health centers and education services in schools/universities. Collective goods and services equivalent to public goods characterized by a) Non-rivalry, namely the use of a consumer for an item does not reduce the chance of another consumer to also consume goods; b) Non-excludable, i.e. when a public good available, then nothing can hinder anyone to benefit from the goods or in other words everyone has access to the goods. Examples of goods and services produced by government and classified as collective goods and services is carried military*

untuk memperoleh manfaat dari barang tersebut atau dengan kata lain setiap orang memiliki akses ke barang tersebut. Contoh barang dan jasa yang dihasilkan pemerintah dan tergolong sebagai barang dan jasa kolektif adalah jasa pertahanan yang dilakukan TNI dan keamanan yang dilakukan kepolisian.

*defense services and the police's security.*

7. Pembentukan Modal Tetap Bruto (PMTB) mencakup pengadaan, pembuatan, dan pembelian barang modal. Barang modal dimaksud adalah barang-barang yang digunakan untuk proses produksi, tahan lama atau yang mempunyai umur pemakaian lebih dari satu tahun seperti bangunan, mesin-mesin dan alat angkut. Termasuk pula di sini perbaikan besar (berat) yang sifatnya memperpanjang umur atau mengubah bentuk atau kapasitas barang modal tersebut. Pengeluaran barang modal untuk keperluan militer juga dicakup sebagai PMTB. Klasifikasi komponen PMTB dibagi menjadi 6 sub komponen yaitu Konstruksi; Mesin dan Peralatan; Kendaraan; Peralatan Lainnya; Cultivated Biological Resources (CBR) dan Produk Kekayaan Intelektual.
7. *Gross Fixed Capital Formation (GFCF) includes procurement, manufacture, and the purchase of capital goods. Capital goods are goods which are used for the production process, durable or have a service life of more than one year such as buildings, machinery, and transportation equipment. Including here: huge improvement that are to extend the life or changing the shape or the capacity of the capital goods. Capital expenditures for military purposes are also covered as GFCF. GFCF component are classified into six sub-components: Construction; Machinery and Equipment; vehicle; Other equipment; Cultivated Biological Resources (CBR) and Intellectual Property Product.*
8. Ekspor barang dan jasa merupakan transaksi perdagangan barang dan jasa dari penduduk (residen) ke bukan penduduk (non-
8. *Exports of goods and services consist of transactions of goods and services from residents to non-residents. Imports of goods*

residen). Impor barang dan jasa adalah transaksi perdagangan dari bukan penduduk ke penduduk. Ekspor atau impor barang terjadi pada saat terjadi perubahan hak kepemilikan barang antara penduduk dengan bukan penduduk (dengan atau tanpa perpindahan fisik barang tersebut). Pada PDB dengan tahun dasar 2010, ekspor dan impor barang dirinci menjadi nonmigas dan migas.

*and services consist of transaction of goods and services from non-residents to residents. Exports and imports of goods occur when there are changes in ownership of goods between residents and non-residents (with or without physical movements of goods across frontiers). On the GDP at 2010 basic year, exports and imports of goods specified into non-oil and gas and oil and gas.*

9. Produk Domestik Bruto maupun agregat turunannya disajikan dalam 2 (dua) versi penilaian, yaitu atas dasar “harga berlaku” dan atas dasar “harga konstan”. Disebut sebagai harga berlaku karena seluruh agregat dinilai dengan menggunakan harga pada tahun berjalan, sedangkan harga konstan penilaiannya didasarkan kepada harga satu tahun dasar tertentu, dalam publikasi ini digunakan harga tahun 2010.

9. *GDP and its aggregations are presented in two forms: at current market prices and at constant base year market prices. In presenting current market prices, all aggregates are valued at current market prices, while base year constant market prices are shown by valuing all aggregates at fixed base year prices. Year of 2010 is used as the base year in this publication.*

10. Laju pertumbuhan Produk Domestik Bruto diperoleh dari perhitungan PDB atas dasar harga konstan. Diperoleh dengan cara mengurangi nilai PDB pada tahun ke-n terhadap nilai pada tahun ke n-1 (tahun sebelumnya), dibagi dengan nilai pada tahun ke n-1, dikalikan dengan 100 persen. Laju pertumbuhan menunjukkan perkembangan

10. *Growth rate of Gross Domestic Product is derived from GDP at constant market prices. It is obtained by subtracting the value of GDP year n with the value of GDP year n-1, divided by the value of GDP year n-1 then multiplied by 100 percent. The growth rate of GDP explains the income growth during the given period.*

agregat pendapatan dari satu waktu tertentu terhadap waktu sebelumnya.

<https://paniaikab.bps.go.id>

**ULASAN**

Angka PDRB Kabupaten Paniai atas dasar harga berlaku (ADHB) selama kurun waktu lima tahun terakhir adalah masing-masing 2.917.584,0 juta rupiah (2017), 3.348.476,7 juta rupiah (2018), 3.712.380,4 juta rupiah (2019), 3.906.878,9 juta rupiah (2020), dan 4.182.832,3 juta rupiah (2021).

Sementara angka PDRB Kabupaten Paniai atas dasar harga konstan (ADHK) 2010, selama kurun waktu lima tahun terakhir adalah masing-masing 2.443.273,2 juta rupiah (2017), 2.627.596,2 juta rupiah (2018), 2.733.721,1 juta rupiah (2019), 2.911.102,9 juta rupiah (2020), dan 3.020.870,8 juta rupiah (2021).

PDRB atas dasar harga berlaku (ADHB) menurut pengeluaran di Kabupaten Intan Jaya pada tahun 2021, urutan pertama menurut jenis pengeluaran adalah pengeluaran konsumsi rumah tangga sebesar 3.285.811,18 juta rupiah.

**DESCRIPTION**

*GRDP of Paniai Regency by current price last of five years were successively 2.917.584,0 million rupiahs (2017), 3.348.476,7 million rupiahs (2018), 3.712.380,4 million rupiahs (2019), 3.906.878,9 million rupiahs (2020), and 4.182.832,3 million rupiahs (2021).*

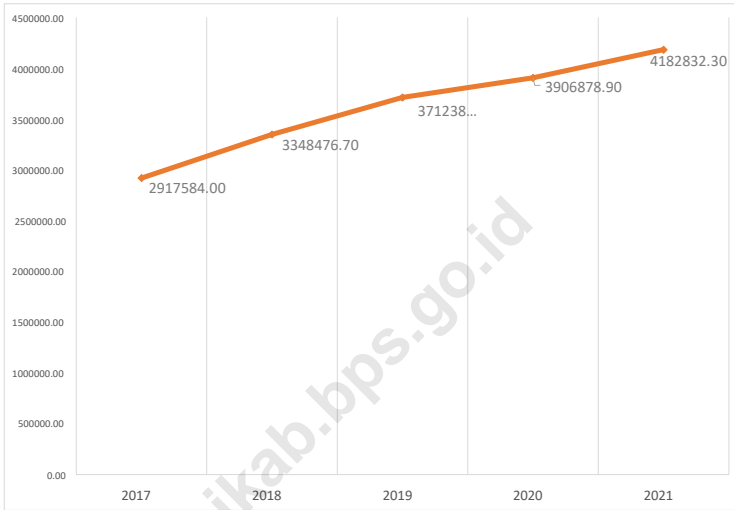
*Meanwhile, GDRP of Paniai by 2010 constant price in last of five years were successively 2.443.273,2 million rupiahs (2017), 2.627.596,2 million rupiahs (2018), 2.733.721,1 million rupiahs (2019), 2.911.102,9 million rupiahs (2020), and 3.020.870,8 million rupiahs (2021).*

*GRDP at current price by tyoe of expenditure in Paniai Regency in 2021, the first order by type of expenditure is Household Consumption Expenditure was 3.285.811,18 million rupiahs.*



**Gambar 12.1**  
**Figures**

**Produk Domestik Regional Bruto Atas Dasar Harga Berlaku Menurut Lapangan Usaha, 2021**  
*Gross Regional Domestic Product at Current Market Price by Industry, 2021*



Sumber/Source: Badan Pusat Statistik Kabupaten Paniai/ BPS - Statistic of Paniai Regency

**Tabel 12.1.** **Produk Domestik Regional Bruto Atas Dasar Harga Berlaku Menurut Lapangan Usaha di Kabupaten Paniai (juta rupiah), 2017–2021**  
**Gross Regional Domestic Product at Current Market Prices by Industry in Paniai Regency (million rupiahs), 2017–2021**

Lapangan Usaha/Industry	2017	2018	2019	2020	2021
(1)	(2)	(3)	(4)	(5)	(6)
A Pertanian, Kehutanan, dan Perikanan/ <i>Agriculture, Forestry, and Fishing</i>	347,142.5	362,821.6	374,218.6	395,037.8	406,359.9
B Pertambangan dan Pengalihan/ <i>Mining and Quarrying</i>	1,107,936.5	1,282,730.4	1,466,291.1	1,389,893.5	1,410,868.8
C Industri Pengolahan/ <i>Manufacturing</i>	10,901.6	12,093.0	12,922.9	13,935.3	14,559.7
D Pengadaan Listrik dan Gas/ <i>Electricity and Gas</i>	128.3	143.8	158.1	165.6	182.8
E Pengadaan Air; Pengelolaan Sampah, Limbah, dan Daur Ulang/ <i>Water Supply; Sewerage, Waste Management, and Remediation Activities</i>	199.2	214.3	231.5	256.0	264.4
F Konstruksi/ <i>Construction</i>	727,061.8	849,115.7	950,246.1	1,110,220.5	1,260,645.3
G Perdagangan Besar dan Eceran; Reparasi Mobil dan Sepeda Motor/ <i>Wholesale and Retail Trade; Repair of Motor Vehicles and Motorcycles</i>	98,965.9	109,032.0	119,447.7	132,372.4	148,468.5
H Transportasi dan Pergudangan/ <i>Transportation and Storage</i>	71,680.5	81,290.6	91,572.3	103,079.4	113,853.7
I Penyediaan Akomodasi dan Makan Minum/ <i>Accommodation and Food Service Activities</i>	5,749.0	6,555.0	7,238.9	8,127.6	9,285.5
J Informasi dan Komunikasi/ <i>Information and Communication</i>	17,082.4	19,817.7	21,789.8	23,571.8	25,443.4

Lanjutan Tabel/*Continued Table* 12.1

Lapangan Usaha/ <i>Industry</i>		2017	2018	2019	2020	2021
(1)		(2)	(3)	(4)	(5)	(6)
K	Jasa Keuangan dan Asuransi/ <i>Financial and Insurance Activities</i>	5,959.6	6,794.8	7,490.6	8,306.3	8,804.60
L	Real Estat/ <i>Real Estate Activities</i>	36,887.4	43,207.6	49,737.4	57,400.1	66,350.16
M,N	Jasa Perusahaan/ <i>Business Activities</i>	9,477.5	10,527.5	11,648.7	12,543.0	13,627.31
O	Administrasi Pemerintahan, Pertahanan, dan Jaminan Sosial Wajib/ <i>Public Administration and Defence; Compulsory Social Security</i>	367,761.1	440,628.3	463,792.1	501,011.2	537,550.42
P	Jasa Pendidikan/ <i>Education</i>	52,706.5	57,857.2	62,989.6	69,490.9	75,533.40
Q	Jasa Kesehatan dan Kegiatan Sosial/ <i>Human Health and Social Work Activities</i>	36,937.9	42,129.1	46,731.0	52,318.3	58,429.18
R,S,T,U	Jasa Lainnya/ <i>Other Services Activities</i>	21,006.3	23,518.0	25,874.0	29,149.0	32,605.37
<b>Produk Domestik Regional Bruto/<i>Gross Regional Domestic Product</i></b>		<b>2 917 584, 0</b>	<b>3 348 476,7</b>	<b>3 712 380,4</b>	<b>3 906 878,9</b>	<b>4,182,832.3</b>

Sumber/*Source*: Badan Pusat Statistik Kabupaten Paniai/ *BPS - Statistic of Paniai Regency*

**Tabel** 12.2  
**Table**

**Produk Domestik Regional Bruto Atas Dasar Harga Konstan 2010 Menurut Lapangan Usaha di Kabupaten Paniai (juta rupiah), 2017–2021**  
**Gross Regional Domestic Product at 2010 Constant Market Prices by Industry in Paniai Regency (million rupiahs), 2017–2021**

	Lapangan Usaha/Industry	2017	2018	2019	2020	2021
	(1)	(2)	(3)	(4)	(5)	(6)
A	Pertanian, Kehutanan, dan Perikanan/Agriculture, Forestry, and Fishing	283940.6842	281017.9932	283953.9172	287,606.1	289,560.6
B	Pertambangan dan Penggalian/Mining and Quarrying	993,208.4	1,073,926.9	1,117,898.7	1,208,427.2	1,224,488.7
C	Industri Pengolahan/Manufacturing	9,143.7	9,608.4	9,994.6	10,469.3	10,566.1
D	Pengadaan Listrik dan Gas/Electricity and Gas	116.2	123.3	129.9	132.9	141.5
E	Pengadaan Air; Pengelolaan Sampah, Limbah, dan Daur Ulang/Water Supply; Sewerage, Waste Management, and Remediation Activities	169.8	177.9	188.7	199.9	205.4
F	Konstruksi/Construction	589,710.9	648,840.9	688,708.5	749,980.2	808,462.2
G	Perdagangan Besar dan Eceran; Reparasi Mobil dan Sepeda Motor/Wholesale and Retail Trade; Repair of Motor Vehicles and Motorcycles	80,993.2	84,891.8	89,661.3	94,076.5	98,173.1
H	Transportasi dan Pergudangan/Transportation and Storage	55,564.0	58,739.9	61,741.7	65,025.9	68,428.6
I	Penyediaan Akomodasi dan Makan Minum/Accommodation and Food Service Activities	4,915.9	5,212.7	5,503.7	5,805.1	6,134.6
J	Informasi dan Komunikasi/Information and Communication	13,935.0	14,854.3	15,744.2	16,784.2	17,775.1

Lanjutan Tabel/Continued Table 12.2

Lapangan Usaha/Industry		2017	2018	2019	2020	2021
(1)		(2)	(3)	(4)	(5)	(6)
K	Jasa Keuangan dan Asuransi/ Financial and Insurance Activities	4,490.7	4,851.3	5,075.1	5,335.7	5,470.6
L	Real Estat/Real Estate Activities	28,110.5	30,215.7	32,317.4	34,271.1	36,368.9
M,N	Jasa Perusahaan/Business Activities	7,631.0	8,011.5	8,704.2	9,329.2	9,806.5
O	Administrasi Pemerintahan, Pertahanan, dan Jaminan Sosial Wajib/Public Administration and Defence; Compulsory Social Security	282,730.2	313,808.4	316,319.7	320,570.4	336,972.5
P	Jasa Pendidikan/Education	41,836.0	43,846.6	45,792.0	47,858.6	49,892.0
Q	Jasa Kesehatan dan Kegiatan Sosial/Human Health and Social Work Activities	30,470.3	32,360.7	33,725.6	35,770.1	37,829.7
R,S,T,U	Jasa Lainnya/Other Services Activities	16,306.7	17,107.9	18,261.8	19,460.7	20,594.8
<b>Produk Domestik Regional Bruto/Gross Regional Domestic Product</b>		<b>2 443 273,2</b>	<b>2 627 596,2</b>	<b>2 733 721,1</b>	<b>2 911 102,9</b>	<b>3,020,870.8</b>

Sumber/Source: Badan Pusat Statistik Kabupaten Paniai/ BPS - Statistic of Paniai Regency

**Tabel** 12.3  
**Table**

**Distribusi Persentase Produk Domestik Regional Bruto Atas Dasar Harga Berlaku Menurut Lapangan Usaha di Kabupaten Paniai, 2017–2021**  
*Percentage Distribution of Gross Regional Domestic Product at Current Market Prices by Industry in Paniai Regency, 2017–2021*

Lapangan Usaha/Industry	2017	2018	2019	2020	2021
(1)	(2)	(3)	(4)	(5)	(6)
A Pertanian, Kehutanan, dan Perikanan/Agriculture, Forestry, and Fishing	13.01	12.41	11.90	11.06	9.71
B Pertambangan dan Penggalian/Mining and Quarrying	37.97	37.01	36.26	35.58	33.73
C Industri Pengolahan/Manufacturing	0.37	0.37	0.37	0.36	0.35
D Pengadaan Listrik dan Gas/Electricity and Gas	0.00	0.00	0.00	0.00	0.00
E Pengadaan Air; Pengelolaan Sampah, Limbah, dan Daur Ulang/Water Supply; Sewerage, Waste Management, and Remediation Activities	0.01	0.01	0.01	0.01	0.01
F Konstruksi/Construction	24.92	25.89	26.97	28.42	30.14
G Perdagangan Besar dan Eceran; Reparasi Mobil dan Sepeda Motor/Wholesale and Retail Trade; Repair of Motor Vehicles and Motorcycles	3.39	3.32	3.39	3.39	3.55
H Transportasi dan Pergudangan/Transportation and Storage	2.46	2.48	2.60	2.64	2.72
I Penyediaan Akomodasi dan Makan Minum/Accommodation and Food Service Activities	0.20	0.20	0.21	0.21	0.22
J Informasi dan Komunikasi/Information and Communication	0.59	0.60	0.62	0.60	0.61
K Jasa Keuangan dan Asuransi/Financial and Insurance Activities	0.20	0.21	0.21	0.21	0.21

Lanjutan Tabel/*Continued Table* 12.3

Lapangan Usaha/ <i>Industry</i>		2017	2018	2019	2020	2021
(1)		(2)	(3)	(4)	(5)	(6)
L	Real Estat/ <i>Real Estate Activities</i>	1.26	1.32	1.41	1.47	1.59
M,N	Jasa Perusahaan/ <i>Business Activities</i>	0.32	0.32	0.33	0.32	0.33
O	Administrasi Pemerintahan, Pertahanan, dan Jaminan Sosial Wajib/ <i>Public Administration and Defence; Compulsory Social Security</i>	12.60	13.44	13.16	12.82	12.85
P	Jasa Pendidikan/ <i>Education</i>	1.81	1.76	1.79	1.78	1.81
Q	Jasa Kesehatan dan Kegiatan Sosial/ <i>Human Health and Social Work Activities</i>	1.27	1.28	1.33	1.34	1.40
R,S,T,U	Jasa Lainnya/ <i>Other Services Activities</i>	0.72	0.72	0.73	0.75	0.78
<b>Produk Domestik Regional Bruto/<i>Gross Regional Domestic Product</i></b>		<b>100,00</b>	<b>100,00</b>	<b>100,00</b>	<b>100,00</b>	<b>100,00</b>

Sumber/*Source*: Badan Pusat Statistik Kabupaten Paniai/ *BPS - Statistic of Paniai Regency*

**Tabel** 12.4  
*Table*

**Laju Pertumbuhan Produk Domestik Regional Bruto Atas Dasar Harga Konstan 2010 Menurut Lapangan Usaha di Kabupaten Paniai (persen), 2018–2021**  
***Growth Rate of Gross Regional Domestic Product at 2010 Constant Market Prices by Industry in Paniai Regency (percent), 2018–2021***

	Lapangan Usaha/Industry	2018	2019	2020	2021
	(1)	(2)	(3)	(4)	(5)
A	Pertanian, Kehutanan, dan Perikanan/Agriculture, Forestry, and Fishing	-1.03	1.04	1.29	0.68
B	Pertambangan dan Penggalian/Mining and Quarrying	8.13	4.09	8.10	1.33
C	Industri Pengolahan/Manufacturing	5.08	4.02	4.75	0.92
D	Pengadaan Listrik dan Gas/Electricity and Gas	6.11	5.39	2.27	6.50
E	Pengadaan Air; Pengelolaan Sampah, Limbah, dan Daur Ulang/Water Supply; Sewerage, Waste Management, and Remediation Activities	4.78	6.06	5.96	2.75
F	Konstruksi/Construction	10.03	6.14	8.90	7.80
G	Perdagangan Besar dan Eceran; Reparasi Mobil dan Sepeda Motor/Wholesale and Retail Trade; Repair of Motor Vehicles and Motorcycles	4.81	5.62	4.92	4.35
H	Transportasi dan Pergudangan/Transportation and Storage	5.72	5.11	5.32	5.23
I	Penyediaan Akomodasi dan Makan Minum/Accommodation and Food Service Activities	6.04	5.58	5.48	5.68
J	Informasi dan Komunikasi/Information and Communication	6.60	5.99	6.61	5.90
K	Jasa Keuangan dan Asuransi/Financial and Insurance Activities	8.03	4.61	5.13	2.53
L	Real Estat/Real Estate Activities	7.49	6.96	6.05	6.12
M,N	Jasa Perusahaan/Business Activities	4.99	8.65	7.18	5.12



Lanjutan Tabel/Continued Table 12.4

Lapangan Usaha/Industry		2018	2019	2020	2021
(1)		(2)	(3)	(4)	(5)
0	Administrasi Pemerintahan, Pertahanan, dan Jaminan Sosial Wajib/ <i>Public Administration and Defence; Compulsory Social Security</i>	10.99	0.80	1.34	5.12
P	Jasa Pendidikan/ <i>Education</i>	4.81	4.44	4.51	4.25
Q	Jasa Kesehatan dan Kegiatan Sosial/ <i>Human Health and Social Work Activities</i>	6.20	4.22	6.06	5.76
R,S,T,U	Jasa Lainnya/ <i>Other Services Activities</i>	4.91	6.74	6.57	5.83
<b>Produk Domestik Regional Bruto/<i>Gross Regional Domestic Product</i></b>		<b>7,54</b>	<b>4,04</b>	<b>6,49</b>	<b>3.77</b>

Sumber/Source: Badan Pusat Statistik Kabupaten Paniai/ BPS - *Statistic of Paniai Regency*

**Tabel** 12.5  
**Table**

**Produk Domestik Regional Bruto Atas Dasar Harga Berlaku Menurut Jenis Pengeluaran di Kabupaten Paniai (juta rupiah), 2017–2021**  
**Gross Regional Domestic Product at Current Market Prices by Type of Expenditure in Paniai Regency (million rupiahs), 2017–2021**

Jenis Pengeluaran Type of Expenditure	2017	2018	2019	2020	2021
(1)	(2)	(3)	(4)	(5)	(6)
Pengeluaran Konsumsi Rumah Tangga Household Consumption Expenditure	2,357,890.26	2,688,216.81	2,885,039.53	3,189,499.71	3,285,811.18
Pengeluaran Konsumsi LN/PRT NPISH Consumption Expenditure	7,690.85	8,581.26	9,216.96	10,088.71	11,772.74
Pengeluaran Konsumsi Pemerintah Government Consumption Expenditure	819,449.73	882,237.77	985,969.20	1,101,532.91	1,121,992.52
Pembentukan Modal Tetap Bruto Gross Fixed Capital Formation	1,117,889.74	1,298,868.84	1,459,525.84	1,641,419.96	1,786,797.07
Perubahan Inventori Changes in Inventories	2,003.25	2,839.05	3,501.43	4,037.29	4,481.46
Ekspor Barang dan Jasa/Exports of Goods and Services	754,150.12	815,418.32	835,744.24	865,821.60	895,591.34
Dikurangi: Impor Barang dan Jasa Less: Import of Goods and Services	2,141,489.94	2,416,753.01	2,655,017.92	2,905,521.26	2,583,727.04
Diskrepansi Statistik <sup>1</sup> Statistical Discrepancies <sup>1</sup>					
<b>Produk Domestik Regional Bruto/Gross Regional Domestic Product</b>	<b>2,917,584.00</b>	<b>3,279,409.05</b>	<b>3,523,979.29</b>	<b>3,906,878.91</b>	<b>4,182,832.32</b>

Sumber/Source: Badan Pusat Statistik Kabupaten Paniai/ BPS - Statistic of Paniai Regency

**Tabel 12.6**  
**Table****Produk Domestik Regional Bruto Atas Dasar Harga Konstan 2010 Menurut Jenis Pengeluaran di Kabupaten Paniai (juta rupiah), 2017–2021***Gross Regional Domestic Product at 2010 Constant Market Prices by Type of Expenditure in Paniai Regency (million rupiahs), 2017–2021*

Jenis Pengeluaran Type of Expenditure	2017	2018	2019	2020	2021
(1)	(2)	(3)	(4)	(5)	(6)
Pengeluaran Konsumsi Rumah Tangga <i>Household Consumption Expenditure</i>	1,796,663.50	2,008,825.34	2,077,607.80	2,185,329.41	2,215,895.32
Pengeluaran Konsumsi LNPR <i>NPISH Consumption Expenditure</i>	5,914.58	6,457.86	6,745.29	7,190.46	8,035.58
Pengeluaran Konsumsi Pemerintah <i>Government Consumption Expenditure</i>	540,250.48	550,307.38	613,070.67	627,020.53	631,287.79
Pembentukan Modal Tetap Bruto <i>Gross Fixed Capital Formation</i>	860,786.88	919,614.33	972,813.70	1,029,946.11	1,086,460.59
Perubahan Inventori <i>Changes in Inventories</i>	904.91	1,102.38	1,256.87	1,417.55	1,537.43
Ekspor Barang dan Jasa/ <i>Exports of Goods and Services</i>	696,152.33	716,369.47	729,992.38	751,372.73	772,866.97
Dikurangi: Impor Barang dan Jasa <i>Less: Import of Goods and Services</i>	1,457,399.42	1,595,091.59	1,667,766.54	1,691,173.92	1,821,292.73
Diskrepansi Statistik <sup>1</sup> <i>Statistical Discrepancies <sup>1</sup></i>					
<b>Produk Domestik Regional Bruto/ Gross Regional Domestic Product</b>	<b>2,443,273.25</b>	<b>2,607,585.17</b>	<b>2,733,720.18</b>	<b>2,911,102.87</b>	<b>3,020,870.77</b>

Sumber/Source: Badan Pusat Statistik Kabupaten Paniai/ BPS - *Statistic of Paniai Regency*





**PERBANDINGAN ANTAR KABUPATEN/KOTA**  
***REGENCY/MUNICIPAL COMPARISON***

<https://paniaikab.bps.go.id>



**PENJELASAN TEKNIS**

1. Penduduk adalah semua orang yang berdomisili di desa/kelurahan tersebut selama enam bulan atau lebih dan atau mereka yang berdomisili kurang dari enam bulan tetapi bertujuan menetap. Banyaknya penduduk desa/kelurahan yang dicatat adalah jumlah penduduk yang tercatat pada buku administrasi kependudukan desa/kelurahan.
2. Produk Domestik Regional Bruto (PDRB) merupakan nilai tambah bruto seluruh barang dan jasa yang tercipta atau dihasilkan di wilayah domestik suatu negara yang timbul akibat berbagai aktivitas ekonomi dalam suatu periode tertentu tanpa memperhatikan apakah faktor produksi yang dimiliki residen atau non-residen. Penyusunan PDRB dapat dilakukan melalui 3 (tiga) pendekatan yaitu pendekatan produksi, pengeluaran, dan pendapatan yang disajikan atas dasar harga berlaku dan harga konstan (riil). PDRB atas dasar harga berlaku atau dikenal dengan PDRB nominal disusun berdasarkan harga yang berlaku pada periode penghitungan, dan bertujuan untuk melihat struktur perekonomian. Sedangkan PDRB atas dasar harga konstan (riil) disusun berdasarkan harga pada tahun dasar dan bertujuan

**TECHNICAL NOTES**

1. *Residents are all persons domiciled in the village for six months or more and / or those who are domiciled for less than six months but are intent on settling. The number of villagers recorded is the number of people recorded in the village population administrative books.*
2. *Gross Regional Domestic Product (GRDP) is the gross added value of all goods and services created or produced in a country's domestic territory arising from various economic activities within a certain period regardless of whether the production factor is owned by a resident or non-resident. Preparation of GRDP can be done through 3 (three) approaches to production, expenditure, and income are presented on the basis of current prices and prices constant (real). GDP at current prices or known as nominal GRDP is based on the prevailing price in the calculation period, and aims to look at the structure of the economy. While GRDP on the basis of constant prices (real) is based on price in the base year and aims to measure economic growth.*

untuk mengukur pertumbuhan ekonomi.

3. Angka Harapan Hidup (AHH) pada waktu lahir adalah perkiraan lama hidup rata-rata penduduk dengan asumsi tidak ada perubahan pola mortalitas menurut umur.
  4. Indeks Pembangunan Manusia (IPM) adalah indeks komposit yang disusun dari tiga indikator yaitu lama hidup yang diukur dengan angka harapan hidup ketika lahir, pendidikan yang diukur berdasarkan rata-rata lama sekolah dan angka melek huruf penduduk usia 15 tahun ke atas, dan standar hidup yang diukur dengan pengeluaran per kapita (PPP rupiah). Nilai indeks berkisar 0-100.
  5. Penduduk miskin adalah penduduk yang memiliki rata-rata pengeluaran per kapita per bulan di bawah garis kemiskinan.
3. *Life expectancy (AHH) at birth is an estimate of the average life span of the population with the assumption that there is no change in mortality patterns by age.*
  4. *Human Development Index (HDI) is a composite index composed of three indicators: the length of life measured by life expectancy at birth, education measured by the average length of school and the literacy rate of the population aged 15 years and over, and the standard life measured by per capita expenditure (PPP rupiah). Index value ranges from 0-100.*
  5. *Poor people are people who have average per capita expenditure per month below the poverty line.*



**ULASAN****DESCRIPTION**

Jumlah penduduk Provinsi Papua menurut hasil proyeksi sebanyak 3.379.302 orang, Kabupaten Pegunungan Bintang berada di posisi terbesar ke 19 dengan jumlah penduduk hasil proyeksi sebanyak 75.788 orang. Kabupaten/kota dengan jumlah penduduk terbanyak adalah Kota Jayapura, sedangkan kabupaten/kota dengan jumlah penduduk paling sedikit adalah Kabupaten Supiori.

Laju Pertumbuhan PDRB atas dasar harga konstan adalah sebesar -15,72 persen pada tahun 2021. Kabupaten/kota dengan laju pertumbuhan PDRB atas dasar harga konstan terbesar adalah Kabupaten Merauke dan yang terkecil adalah Kabupaten Mimika. Sementara Kabupaten Pegunungan Bintang berada pada posisi ke 17 dengan laju pertumbuhan PDRB atas dasar harga konstan sebesar 4,74 persen.

Jumlah Penduduk Miskin di Provinsi Papua pada tahun 2021 adalah 926,36 ribu jiwa, Kabupaten Pegunungan Bintang berada di posisi ke 19 dengan jumlah penduduk miskin sebanyak 23,01 ribu jiwa. Kabupaten/kota dengan jumlah penduduk miskin terbanyak adalah Kabupaten Jayawijaya, sedangkan kabupaten/kota dengan jumlah penduduk paling sedikit adalah Kabupaten Sarmi.

Rata-rata angka harapan hidup di Provinsi Papua adalah 65,65 tahun,

*The population of Papua Province according to the projection of 3.379.302 people, Pegunungan Bintang Regency is in the 19th largest with the projection population of 75.788 people. Regency / municipality city with the largest population is Jayapura Municipality, while the Regency / municipality with the least population is Supiori Regency.*

*In 2021, the rate of growth of Gross Regional Domestic Product (GRDP) at constant prices was -15,72 percent. The Regency/municipality with the growth of GRDP at constant price is Merauke Regency and the smallest is Mimika Regency. While the growth rate of GRDP at constant price of Pegunungan Bintang Regency is 4,74 percent, on the 17<sup>th</sup> place.*

*The number of poor people in Papua Province in 2021 was 926,36 thousands people, Pegunungan Bintang Regency on the 19 place with 23,01 thousands people. The most number of poor people in Papua Province was Jayawijaya Regency, while the smallest number of poor people was Sarmi Regency.*

*The Average of population life years in Papua Province was 65,65 years, this*

angka ini meningkat dari tahun 2020. Angka harapan hidup tertinggi adalah di Kabupaten Mimika yakni 72,27 tahun, sedangkan angka harapan hidup yang terendah adalah Kabupaten Nduga yakni 55,21 tahun. Adapun angka harapan hidup di Kabupaten Pegunungan Bintang adalah 64,34 tahun atau berada di posisi 23 besar di Provinsi Papua

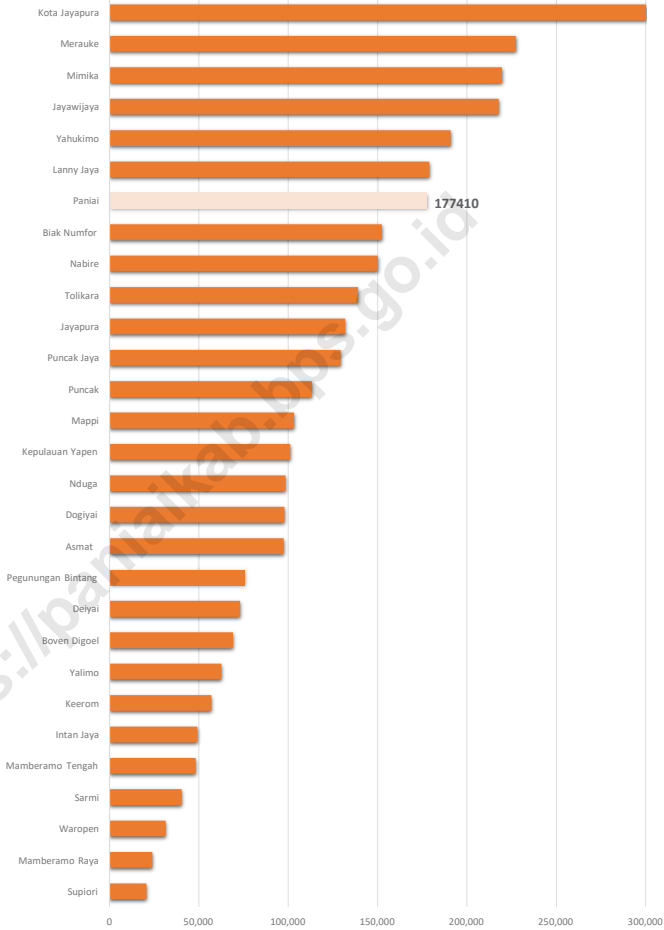
IPM tertinggi di Provinsi Papua berada di Kota Jayapura dengan angka IPM sebesar 80,16 sedangkan angka IPM terendah adalah Kabupaten Nduga dengan angka IPM sebesar 30,75. IPM Kabupaten Pegunungan Bintang berada di posisi 26 se-Provinsi Papua dengan besaran angka IPM yakni 45,21.

*figures was increasing from 2020. The highest of population life years was in Mimika Regency which is 72,77 years, while the lowest of population life years was Nduga which is 55,21 years. The population of life years in Pegunungan Bintang Regency was 64,34 years or in the top of 23<sup>rd</sup> position in Papua Province.*

*The highest Human Development Index (HDI) was in Jayapura Municipality with 80,16, while the lowest of HDI was in Nduga with 30,75. The HDI of Pegunungan Bintang Regency on the 26<sup>th</sup> position in Papua Province with 45,21.*

**Gambar 13.1**  
**Figures**

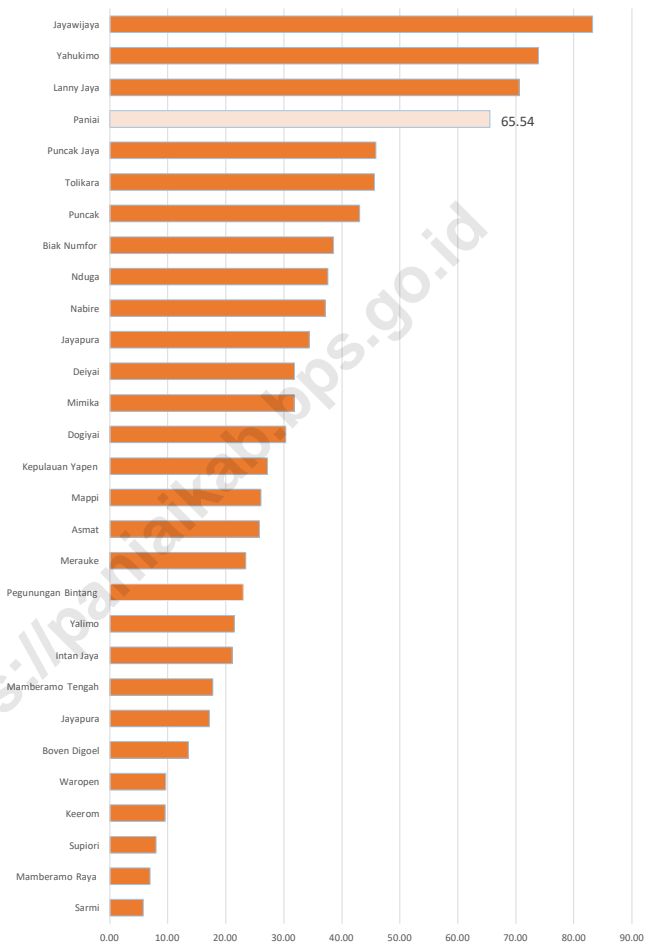
**Jumlah Penduduk Menurut Kabupaten/Kota di Provinsi Papua, 2021**  
*Population by Regency/Municipality in Papua Province, 2021*



Sumber/Source : BPS, Proyeksi Penduduk Indonesia 2010-2035/BPS-Statistics Indonesia, Indonesia Population Projection 2010-2035

**Gambar** 13.2  
**Figures**

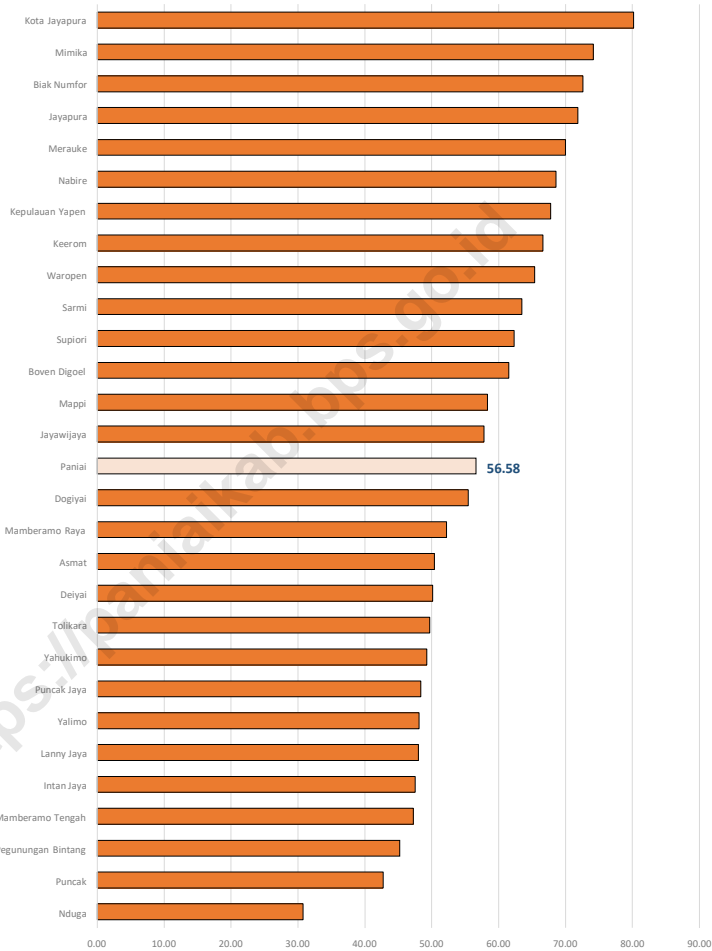
**Jumlah Penduduk Miskin Menurut Kabupaten/Kota di Provinsi Papua (ribu), 2021**  
**Number of Poor Population by Regency/Municipality in Papua Province (thousand), 2021**



Sumber/Source : BPS Provinsi Papua / BPS -Statistics of Papua Province

**Gambar 13.3**  
**Figures**

**Indeks Pembangunan Manusia Menurut Kabupaten/Kota di Provinsi Papua, 2021**  
*Human Development Index by Regency/Municipality in Papua Province, 2021*



Sumber/Source : BPS Provinsi Papua / BPS - Statistics of Papua Province

**Tabel 13.1** Jumlah Penduduk Menurut Kabupaten/Kota di Provinsi Papua (ribu), 2017–2021  
**Table** Population by Regency/Municipality in Papua Province (thousand), 2017–2021

Kabupaten/Kota Regency/Municipality	2017	2018	2019	2020	2021
(1)	(2)	(3)	(4)	(5)	(6)
<b>Kabupaten/Regency</b>					
Merauke	216,59	220,01	223,39	225,71	227,41
Jayawijaya	206,32	210,23	212,81	214,99	217,89
Jayapura	121,41	123,78	125,98	128,59	131,80
Nabire	140,18	142,80	145,10	147,92	150,31
Kepulauan Yapen	91,40	93,11	95,01	97,41	101,20
Biak Numfor	139,17	141,80	144,70	148,40	152,40
Paniai	164,28	167,33	170,19	173,39	177,41
Puncak Jaya	115,31	119,78	123,59	126,11	129,30
Mimika	201,68	205,59	210,41	215,49	219,69
Boven Digoel	63,02	64,67	66,21	67,72	69,21
Mappi	91,88	93,59	94,67	99,60	103,29
Asmat	88,58	90,32	92,91	95,61	97,49
Yahukimo	181,33	184,22	187,02	189,09	190,89
Pegunungan Bintang	71,71	72,51	73,47	74,40	75,79
Tolikara	131,32	133,79	136,58	137,70	139,11
Sarmi	36,80	37,51	38,21	39,41	40,52
Keerom	53,69	54,13	55,02	55,80	57,10
Waropen	28,40	28,80	29,48	30,61	31,51
Supiori	18,19	18,49	19,10	20,02	20,71
Mamberamo Raya	21,52	21,82	22,31	23,31	24,09

Lanjutan Tabel/Continued Table 13.1

Kabupaten/Kota Regency/Municipality	2017	2018	2019	2020	2021
(1)	(2)	(3)	(4)	(5)	(6)
Nduga	94,17	95,89	97,01	97,52	98,60
Lanny Jaya	172,63	174,78	176,69	177,68	179,00
Mamberamo Tengah	46,32	46,70	47,49	48,09	48,20
Yalimo	58,89	59,78	60,82	61,12	62,61
Puncak	103,62	105,52	107,82	111,18	113,20
Dogiyai	92,19	93,81	95,00	96,59	97,90
Intan Jaya	45,92	47,30	48,32	48,81	49,29
Deiyai	69,38	70,62	72,21	72,49	73,20
<b>Kota/Municipality</b>					
Kota Jayapura	283,49	288,79	293,69	297,78	300,19
<b>Papua</b>	<b>3 149,38</b>	<b>3 207,44</b>	<b>3 265,20</b>	<b>3 322,53</b>	<b>3 379,30</b>

Sumber/Source: BPS, Sensus Penduduk (SP) 2010 dan Proyeksi Penduduk Indonesia 2010-2035/BPS-Statistics Indonesia, 2010  
Population Census and Indonesia Population Projection 2010-2035

**Tabel** 13.2  
*Table*

**Laju Pertumbuhan Produk Domestik Regional Bruto Atas Dasar Harga Konstan 2010 Menurut Kabupaten/Kota di Provinsi Papua (persen), 2017–2021**

*Rate of Growth of Gross Regional Domestic Products at Constant 2010 Prices by Regency/Municipality in Papua Province (percent), 2017–2021*

Kabupaten/Kota Regency/Municipality	2017	2018	2019	2020*	2021**
(1)	(2)	(3)	(4)	(5)	(6)
<b>Kabupaten/Regency</b>					
Merauke	5,93	7,66	7,46	8,11	7,57
Jayawijaya	2,98	4,67	5,51	6,34	4,97
Jayapura	5,76	8,54	7,01	7,69	7,69
Nabire	4,60	6,79	6,10	5,83	4,83
Kepulauan Yapen	1,86	5,41	4,64	4,55	4,73
Biak Numfor	2,60	4,06	-4,57	0,42	2,18
Paniai	1,89	6,73	4,76	6,49	3,84
Puncak Jaya	0,66	4,60	3,73	4,52	4,29
Mimika	44,26	13,51	3,69	10,27	-38,52
Boven Digoel	2,21	4,74	4,07	3,45	2,42
Mappi	1,13	6,92	7,03	6,31	6,11
Asmat	0,95	6,18	5,85	5,77	4,72
Yahukimo	0,96	4,61	6,05	5,47	4,98
Pegunungan Bintang	0,88	6,49	6,05	5,28	4,74
Tolikara	0,69	4,58	4,60	4,63	3,92
Sarmi	1,10	6,71	7,10	6,24	5,93
Keerom	1,28	5,79	4,85	4,19	3,92
Waropen	0,88	9,46	7,72	7,18	5,43
Supiori	0,50	4,43	4,01	4,18	4,34



Lanjutan Tabel/*Continued Table* 13.2

Kabupaten/Kota Regency/Municipality	2017	2018	2019	2020*	2021**
(1)	(2)	(3)	(4)	(5)	(6)
Mamberamo Raya	0,61	8,08	6,45	5,90	5,88
Nduga	0,48	6,73	7,25	5,74	4,84
Lanny Jaya	0,73	5,81	5,39	5,27	5,16
Mamberamo Tengah	0,47	5,72	5,66	5,11	4,94
Yalimo	0,46	6,83	5,19	6,49	5,49
Puncak	0,50	7,32	6,67	6,72	4,80
Dogiyai	0,55	6,90	5,88	5,86	5,73
Intan Jaya	0,50	7,17	3,66	2,79	2,72
Deiyai	0,53	7,91	4,80	3,43	3,74
<b>Kota/Municipality</b>					
Jayapura	14,05	7,23	6,02	5,45	5,13
<b>Papua</b>	<b>7,35</b>	<b>9,14</b>	<b>4,64</b>	<b>7,37</b>	<b>-15,72</b>

Catatan/Note: \*Angka Sementara

\*\*Angka Sangat Sementara

Sumber/Source: BPS, berbagai sensus, survei dan sumber lain/BPS-Statistics Indonesia, various census, survey, and other sources

**Tabel 13.3**  
**Table**

**Jumlah Penduduk Miskin Menurut Kabupaten/Kota di Provinsi Papua (ribu), 2017–2021**  
*Number of Poor Population by Regency/Municipality in Papua Province (thousand), 2017–2021*

Kabupaten/Kota Regency/Municipality	2017	2018	2019	2020	2021
(1)	(2)	(3)	(4)	(5)	(6)
<b>Kabupaten/Regency</b>					
Merauke	23,96	24,28	24,06	23,72	23,49
Jayawijaya	81,12	83,00	81,94	82,90	83,23
Jayapura	18,23	16,76	16,31	17,19	17,19
Nabire	34,12	36,99	36,68	37,06	37,14
Kepulauan Yapen	25,23	25,53	25,35	26,30	27,19
Biak Numfor	37,76	38,10	36,63	37,93	38,60
Paniai	61,34	65,18	63,38	64,45	65,54
Puncak Jaya	43,06	44,27	44,16	45,51	45,89
Mimika	32,85	30,12	31,15	31,18	31,79
Boven Digoel	12,20	13,38	13,10	13,70	13,54
Mappi	24,60	24,82	24,31	25,21	26,10
Asmat	25,05	24,97	25,05	26,02	25,80
Yahukimo	74,37	74,54	73,27	74,02	73,92
Pegunungan Bintang	22,51	22,79	22,41	22,81	23,01
Tolikara	45,72	45,33	44,47	45,54	45,65
Sarmi	5,05	5,13	5,23	5,67	5,80
Keerom	8,46	9,26	9,14	9,40	9,55
Waropen	8,89	8,97	9,03	9,26	9,68
Supiori	7,20	6,99	7,09	7,76	7,97
Mamberamo Raya	6,31	6,42	6,63	6,94	6,96

Lanjutan Tabel/Continued Table 13.3

Kabupaten/Kota Regency/Municipality	2017	2018	2019	2020	2021
(1)	(2)	(3)	(4)	(5)	(6)
Nduga	33,38	36,72	36,07	37,14	37,60
Lanny Jaya	72,13	72,13	69,78	71,08	70,60
Mamberamo Tengah	16,36	17,88	17,20	17,75	17,79
Yalimo	21,36	21,36	21,18	21,64	21,48
Puncak	39,88	40,53	40,17	42,10	43,09
Dogiyai	26,68	29,15	28,75	29,32	30,37
Intan Jaya	18,84	20,53	20,29	20,80	21,10
Deiyai	31,53	31,72	31,33	31,50	31,87
<b>Kota/Municipality</b>					
Jayapura	34,34	34,48	33,51	33,74	34,42
<b>Papua</b>	<b>859,15</b>	<b>911,33</b>	<b>897,69</b>	<b>917,63</b>	<b>926,36</b>

Sumber/Source: BPS Provinsi Papua / BPS -Statistics of Papua Province

**Tabel** 13.4  
**Table**

**Angka Harapan Hidup Menurut Kabupaten/Kota di  
Provinsi Papua, 2017–2021**  
*Population Life Years by Regency/Municipality in Papua  
Province, 2017–2021*

Kabupaten/Kota Regency/Municipality	2017	2018	2019	2020	2021
(1)	(2)	(3)	(4)	(5)	(6)
<b>Kabupaten/Regency</b>					
Merauke	66,50	66,53	66,56	66,71	66,93
Jayawijaya	58,29	58,48	58,67	58,99	59,39
Jayapura	66,32	66,40	66,47	66,66	66,93
Nabire	67,44	67,50	67,55	67,72	67,97
Kepulauan Yapen	68,67	68,69	68,71	68,85	69,06
Biak Numfor	67,86	67,86	67,87	68,00	68,20
Paniai	65,45	65,58	65,70	65,94	66,27
Puncak Jaya	64,17	64,29	64,41	64,65	64,98
Mimika	71,89	71,90	71,93	72,06	72,27
Boven Digoel	58,24	58,51	58,77	59,16	59,64
Mappi	64,02	64,16	64,30	64,56	64,91
Asmat	55,50	55,90	56,32	56,88	57,53
Yahukimo	65,06	65,19	65,32	65,52	65,80
Pegunungan Bintang	63,78	63,84	63,90	64,08	64,34
Tolikara	64,86	64,98	65,10	65,30	65,58
Sarmi	65,69	65,76	65,82	66,00	66,26
Keerom	66,09	66,13	66,18	66,35	66,60
Waropen	65,73	65,77	65,82	65,99	66,24
Supiori	65,25	65,29	65,33	65,53	65,81
Mamberamo Raya	56,57	56,74	56,90	57,18	57,55

Lanjutan Tabel/Continued Table 13.4

Kabupaten/Kota Regency/Municipality	2017	2018	2019	2020	2021
(1)	(2)	(3)	(4)	(5)	(6)
Nduga	53,60	54,50	54,60	54,82	55,12
Lanny Jaya	64,86	65,63	65,65	65,79	66,00
Mamberamo Tengah	62,72	62,82	62,92	63,14	63,44
Yalimo	64,86	64,90	64,94	65,10	65,34
Puncak	65,08	65,10	65,13	65,33	65,61
Dogiyai	64,86	64,99	65,12	65,32	65,60
Intan Jaya	64,98	65,04	65,09	65,26	65,51
Deiyai	64,47	64,55	64,63	64,83	65,11
<b>Kota/Municipality</b>					
Kota Jayapura	69,97	69,99	70,00	70,15	70,38
<b>Papua</b>	<b>65,09</b>	<b>65,12</b>	<b>65,14</b>	<b>65,36</b>	<b>65,65</b>

Sumber/Source: BPS Provinsi Papua / BPS -Statistics of Papua Province

**Tabel** 13.5  
**Table**

**Indeks Pembangunan Manusia Menurut Kabupaten/Kota di Provinsi Papua, 2017–2021**  
*Human Development Index by Regency/Municipality in Papua Province, 2017–2021*

Kabupaten/Kota Regency/Municipality	2017	2018	2019	2020	2021
(1)	(2)	(3)	(4)	(5)	(6)
<b>Kabupaten/Regency</b>					
Merauke	67,75	68,09	68,64	69,38	69,98
Jayawijaya	54,18	54,96	55,99	56,82	57,79
Jayapura	70,04	70,50	70,97	71,25	71,84
Nabire	66,49	66,64	67,11	67,70	68,53
Kepulauan Yapen	65,28	65,55	66,07	67,00	67,76
Biak Numfor	70,85	71,13	71,56	71,96	72,57
Paniai	54,20	54,34	54,91	55,83	56,58
Puncak Jaya	44,87	45,49	46,57	47,39	48,33
Mimika	70,89	71,64	72,42	73,15	74,13
Boven Digoel	59,02	59,35	60,14	60,83	61,51
Mappi	56,11	56,54	57,10	57,72	58,30
Asmat	46,62	47,31	48,49	49,37	50,37
Yahukimo	46,63	47,13	47,95	48,51	49,25
Pegunungan Bintang	40,91	41,90	43,24	44,22	45,21
Tolikara	46,38	47,11	47,89	48,85	49,68
Sarmi	60,99	61,27	62,31	63,00	63,45
Keerom	63,43	64,10	64,99	65,75	66,59
Waropen	62,35	63,10	64,08	64,80	65,34
Supiori	60,09	60,59	61,23	61,84	62,30
Mamberamo Raya	48,29	49,00	50,25	51,24	52,20

Lanjutan Tabel/Continued Table 13.5

Kabupaten/Kota Regency/Municipality	2017	2018	2019	2020	2021
(1)	(2)	(3)	(4)	(5)	(6)
Nduga	25,47	26,56	27,87	29,42	30,75
Lanny Jaya	44,18	45,16	46,49	47,34	48,00
Mamberamo Tengah	43,55	44,15	45,50	46,41	47,23
Yalimo	44,32	44,95	46,19	47,13	48,08
Puncak	39,41	39,96	41,06	41,81	42,70
Dogiyai	52,78	53,32	54,04	54,44	55,41
Intan Jaya	44,35	44,82	45,68	46,55	47,51
Deiyai	48,28	48,50	49,07	49,55	50,11
<b>Kota/Municipality</b>					
Kota Jayapura	78,05	78,56	79,23	79,58	80,16
<b>Papua</b>	<b>57,25</b>	<b>58,05</b>	<b>59,09</b>	<b>60,06</b>	<b>60,84</b>

Sumber/Source: BPS Provinsi Papua / BPS -Statistics of Papua Province







# DATA

**MENCERDASKAN BANGSA**  
*Enlighten The Nation*



**BADAN PUSAT STATISTIK  
KABUPATEN PANIAI  
BPS-STATISTICS OF PANIAI REGENCY**

Komplek Perkantoran Madi, Paniai Timur, Kabupaten Paniai  
Telp.: - Fax.: -  
Homepage: <http://paniaikab.bps.go.id>, E-mail: [bps9410@bps.go.id](mailto:bps9410@bps.go.id)

