

# KABUPATEN BIAK NUMFOR DALAM ANGKA

*Biak Numfor Regencies in Figures*

# 2022



**BADAN PUSAT STATISTIK  
KABUPATEN BIAK NUMFOR  
BPS-Statistics of Biak Numfor Regency**





**KABUPATEN BIAK NUMFOR  
DALAM ANGKA**

*Biak Numfor Regencies in Figures*

**2022**

htt

**Kabupaten Biak Numfor DALAM ANGKA**  
***Biak Numfor Regency in Figures***  
**2022**

ISSN: -

No. Publikasi/*Publication Number*: 94090.2201

Katalog /*Catalog*: 1102001.9409

Ukuran Buku/*Book Size*: 14,8 cm x 21 cm

Jumlah Halaman/*Number of Pages* : xlii + 322 hal/*pages*

Naskah/*Manuscript*:

BPS Kabupaten Biak Numfor

*BPS-Statistics of Biak Numfor Regency*

Penyunting/*Editor*:

BPS Kabupaten Biak Numfor/

*BPS-Statistics of Biak Numfor Regency*

Desain Kover/*Cover Design*:

BPS Kabupaten Biak Numfor

*BPS-Statistics of Biak Numfor Regency*

Ilustrasi Kover/*Cover Illustration*:

*freepik.com edited*

Diterbitkan oleh/*Published by*:

©BPS Kabupaten Biak Numfor/*BPS-Statistics of Biak Numfor Regency*

Dicetak oleh/*Printed by*:

BPS Kabupaten Biak Numfor

*BPS-Statistics of Biak Numfor Regency*

Dilarang mengumumkan, mendistribusikan, mengomunikasikan, dan/atau menggandakan sebagian atau seluruh isi buku ini untuk tujuan komersil tanpa izin tertulis dari Badan Pusat Statistik.

*Prohibited to announce, distribute, communicate, and/or copy part or all of this book for commercial purpose without permission from BPS-Statistics Indonesia.*

**TIM PENYUSUN/TEAM MEMBERS**

**Pengarah/Director**

Akhmad Fauzi, S.ST

**Penanggung Jawab/Persons in Charge**

Akhmad Fauzi, S.ST

**Penyunting/Editors**

Muhammad Al Fatih, S.Tr.Stat.

**Pengolah Data dan Penulis Naskah/Data Processing and Authors**

Muhammad Al Fatih, S.Tr.Stat. • Dimas Prayogi, A.Md.

**Penata Letak/Layout Designers**

Muhammad Al Fatih, S.Tr.Stat.

<https://biaknumfkrab.bpt.go.id>



## **KONTRIBUTOR DATA/DATA CONTRIBUTOR**

1. Kementerian Agama/*Ministry of Religious Affair*
2. Kementerian Pendidikan dan Kebudayaan/*The Ministry of Education and Culture*
3. Kementerian Dalam Negeri/*Ministry of Home Affairs*
4. Badan Meteorologi Klimatologi dan Geofisika/*Meteorological, Climatology, and Geophysical Agency*
5. Badan Pusat Statistik/*BPS-Statistics Indonesia*
6. Sekretariat Daerah Kabupaten Biak Numfor/*Regional Secretary of Biak Numfor Regency*
7. Badan Kepegawaian dan Pengembangan SDM Kabupaten Biak Numfor/*Regional Civil Service Agency of Biak Numfor Regency*
8. Badan Pengelola Keuangan dan Aset Daerah Kabupaten Biak Numfor/*Regional Financial and Asset Management Agency of Biak Numfor Regency*
9. Badan Pertanahan Kabupaten Biak Numfor/*National Land Board of Biak Numfor Regency*
10. Dinas Kehutanan Provinsi Papua (UPTD KPHL Kabupaten Biak Numfor)/*Forestry Service of Papua Province (UPTD KPHL of Biak Numfor Regency)*
11. Dinas Kependudukan dan Pencatatan Sipil Kabupaten Biak Numfor/*Population and Civil Registration Office at Biak Numfor Regency*
12. Dinas Kesehatan Kabupaten Biak Numfor/*Health Service of Biak Numfor Regency*
13. Dinas Koperasi, Usaha Kecil dan Menengah Kabupaten Biak Numfor/*Cooperative, Small and Micro Business Agency of Biak Numfor Regency*
14. Dinas Pariwisata Kabupaten Biak Numfor/*Tourism Services of Biak Numfor Regency*
15. Dinas Pekerjaan Umum Kabupaten Biak Numfor/*Public Work Service of Biak Numfor Regency*
16. Dinas Perdagangan dan Perindustrian Kabupaten Biak Numfor/*Trade and Industry Agency of Biak Numfor Regency*
17. Dinas Pertanian dan Ketahanan Pangan Kabupaten Biak Numfor/*Agriculture and Food Security Services of Biak Numfor Regency*

18. Dinas Tenaga Kerja Kabupaten Biak Numfor/*Employment Agency of Biak Numfor Regency*
19. DP3AKB Kabupaten Biak Numfor/*DP3AKB of Biak Numfor Regency*
20. Kantor Pos Biak/ *Indonesia Post Office of Biak*
21. Kantor Samsat Kabupaten Biak Numfor/*One-Stop Administration Service Office of Biak Numfor Regency*
22. KPPN Kabupaten Biak Numfor/*KPPN of Biak Numfor Regency*
23. Lembaga Layanan Pendidikan Tinggi Wilayah XIV Papua – Papua Barat / *Higher Education Service Institute Region XIV Papua – Papua Barat*
24. Lembaga Pemasyarakatan Kabupaten Biak Numfor/*Coreccctional Facility of Biak Numfor*
25. LPP RRI Kabupaten Biak Numfor/*LPP RRI of Biak Numfor Regency*
26. Pengadilan Agama Kabupaten Biak Numfor/*Religion Court of Biak Numfor Regency*
27. Perum Bulog Subdrive Biak/*Perum Bulog Subdrive Biak*
28. Polres Biak Numfor/*State Police of Biak Numfor*
29. PT. Pelindo IV Cabang Biak/*PT. Pelindo IV Region of Biak*
30. PT. Persero Angkasa Pura I Bandara Frans Kaisiepo/ *PT. Persero Angkasa Pura I Frans Kaisiepo Airport*
31. PT. Pertamina Fuel Terminal Kabupaten Biak Numfor/*Pertamina, PT. Fuel Terminal of Biak Numfor Regency*
32. PT. PLN (Persero) UP3 Biak/*PT. PLN (Persero) Region Office 3 Biak*
33. PT. War Besrendi/*PT. War Bersendi*
34. Satker PJN Wilayah IX Provinsi Papua/*Highway Implementing Work Unit Area IX of Papua Province*
35. Sekretariat DPRD Kabupaten Biak Numfor/*Regional House of Representative Secretary of Biak Numfor Regency*



**PETA WILAYAH KABUPATEN BIAK NUMFOR**  
**MAP OF BIAK NUMFOR REGENCY**



**Distrik:**

Distrik Biak Kota  
Distrik Samofa  
Distrik Yendidori  
Distrik Biak Timur  
Distrik Padaido

Distrik Biak Utara  
Distrik Warsa  
Distrik Biak Barat  
Distrik Numfor Barat  
Distrik Numfor Timur

Distrik Bondifuar  
Distrik Yawosi  
Distrik Andey  
Distrik Swandiwe  
Distrik Bruyadori

Distrik Orkeri  
Distrik Poiru  
Distrik Aimando  
Distrik Oridek



**KEPALA BPS KABUPATEN BIAK NUMFOR**  
**CHIEF STATISTICIAN OF BIAK NUMFOR REGENCY**



**AKHMAD FAUZI, S.ST**





## KATA PENGANTAR

Kabupaten Biak Numfor Dalam Angka 2022 adalah publikasi tahunan yang berisikan data hasil kegiatan statistik utamanya dari kompilasi produk administrasi instansi/dinas/lembaga yang ada di Kabupaten Biak Numfor maupun hasil sensus dan survei Badan Pusat Statistik dengan menyajikan data tahun 2021. Data yang disajikan diharapkan dapat mendukung perencanaan maupun pemantauan dan evaluasi penyelenggaraan berbagai kegiatan di segenap aspek kehidupan masyarakat khususnya Kabupaten Biak Numfor.

Penghargaan dan ucapan terima kasih yang sebesar-besarnya disampaikan kepada semua pihak atas bantuan dan partisipasinya sehingga dapat terwujud publikasi ini.

Kami menyadari masih terdapat kekurangan dan kelemahan dalam publikasi ini yang sesungguhnya tidak diharapkan, untuk itu saran dan kritik dari semua pihak kami terima dengan senang hati untuk perbaikan penerbitan di masa yang akan datang.

Biak Numfor, Februari 2022  
Kepala BPS  
Kabupaten Biak Numfor

**AKHMAD FAUZI, S.ST**



## **PREFACE**

*Biak Numfor Regency in Figures 2022 is an annual publication that provides data of statistical result, mainly from the compilation of administrative product of the Government Institution of Biak Numfor Regency and result of census and survey conducted by BPS – Statistic of Biak Numfor Regency presenting 2021 data. Data presented are expected to support the planning, monitoring and evaluation activities in all life aspect of Biak Numfor Regency community.*

*Appreciation and gratitude express to all concerned for their help and participation in creating of this publication.*

*We realize there are still many weaknesses in this publication that are not expected. Therefore, criticism and suggestion for further improvement will be appreciated.*

*Biak Numfor, February 2022  
Chief Statistician of  
Biak Numfor Regency*

**AKHMAD FAUZI, S.ST**

## DAFTAR ISI / CONTENTS

	Halaman Page
Kata Pengantar/ <i>Preface</i> .....	xi
Daftar Isi/ <i>Contents</i> .....	xiii
Daftar Tabel/ <i>List of Tables</i> .....	xv
Daftar Gambar/ <i>List of Figures</i> .....	xxxv
Daftar Singkatan/ <i>List of Abbreviations</i> .....	xxxix
Statistik Kunci/ <i>Key Statistics</i> .....	xli
1. Geografi dan Iklim/ <i>Geography and Climate</i> .....	1
2. Pemerintahan/ <i>Government</i> .....	19
3. Penduduk dan Ketenagakerjaan/ <i>Population and Employment</i> .....	45
4. Sosial dan Kesejahteraan Rakyat/ <i>Social and Welfare</i> .....	73
5. Pertanian, Kehutanan, Peternakan, dan Perikanan/ <i>Agriculture, Forestry, Livestock, and Fishery</i> .....	155
6. Industri, Pertambangan, dan Energi/ <i>Industry, Mining, and Energy</i> .....	211
7. Pariwisata/ <i>Tourism</i> .....	221
8. Transportasi dan Komunikasi/ <i>Transportation and Communication</i> .....	233
9. Perbankan, Koperasi, dan Harga-harga/ <i>Banking, Cooperative, dan Prices</i> 261	
10. Pengeluaran Penduduk/ <i>Population Expenditure</i> .....	269
11. Perdagangan/ <i>Trade</i> .....	279
12. Sistem Neraca Regional/ <i>System of Regional Accounts</i> .....	291
13. Perbandingan Antar Kabupaten/Kota/ <i>Regency/Municipal Comparison</i>	311





## DAFTAR TABEL/LIST OF TABLES

Halaman  
Page

### 1. GEOGRAFI DAN IKLIM/*GEOGRAPHY AND CLIMATE*

#### 1.1 KEADAAN GEOGRAFI

##### *GEOGRAPHY CONDITION*

- 1.1.1 Luas Daerah dan Jumlah Pulau Menurut Kecamatan di Kabupaten Biak Numfor, 2021  
*Total Area and Number of Islands by Subdistrict in Biak Numfor Regency, 2021* ..... 13
- 1.1.2 Tinggi Wilayah dan Jarak ke Ibukota Kabupaten/Kota Menurut Kecamatan di Kabupaten Biak Numfor, 2021  
*Altitude and Distance to the Capital of Regency/Municipality by Subdistrict in Biak Numfor Regency, 2021* ..... 15

#### 1.2 KEADAAN IKLIM

##### *CLIMATE CONDITION*

- 1.2.1 Pengamatan Unsur Iklim Menurut Bulan di Stasiun Biak Numfor, 2021  
*Observation of Climate Elements By Months at Biak Numfor Station, 2021* ..... 16

### 2. PEMERINTAHAN/*GOVERNMENT*

#### 2.1 WILAYAH ADMINISTRATIF

##### *ADMINISTRATIVE AREA*

- 2.1.1 Jumlah Desa<sup>1</sup>/Kelurahan Menurut Kecamatan di Kabupaten Biak Numfor, 2017–2021  
*Number of Villages<sup>1</sup>/Kelurahan by Subdistrict in Biak Numfor Regency, 2017–2021* ..... 27
- 2.1.1 Permohonan Hak Guna Bangunan Menurut Bulan di Kabupaten Biak Numfor 2021  
*Application for Building Concession by Month in Biak Numfor Regency, 2021* ..... 28

<b>2.2</b>	<b>DEWAN PERWAKILAN RAKYAT DAERAH</b> <b>REGIONAL HOUSE OF REPRESENTATIVE</b>	
2.2.1	Jumlah Anggota Dewan Perwakilan Rakyat Daerah Menurut Partai Politik dan Jenis Kelamin di Kabupaten Biak Numfor, 2021 <i>Number of Regional House of Representatives's Members by Political Parties and Sex in Biak Numfor Regency 2021</i> .....	29
<b>2.3</b>	<b>SUMBER DAYA MANUSIA</b> <b>HUMAN RESOURCES</b>	
2.3.1	Jumlah Pegawai Negeri Sipil Menurut Jabatan dan Jenis Kelamin di Kabupaten Biak Numfor, Desember 2020 dan Desember 2021 <i>Number of Civil Servants by Occupation and Sex in Biak Numfor Regency, December 2020 and December 2021</i> .....	30
2.3.2	Jumlah Pegawai Negeri Sipil Menurut Tingkat Pendidikan dan Jenis Kelamin di Kabupaten Biak Numfor, Desember 2020 dan Desember 2021 <i>Number of Civil Servants by Educational Level and Sex in Biak Numfor Regency, Desember 2020 and Desember 2021</i> .....	32
2.3.3	Jumlah Pegawai Negeri Sipil Menurut Tingkat Kepangkatan dan Jenis Kelamin di Kabupaten Biak Numfor, Desember 2020 dan Desember 2021 <i>Number of Civil Servants by Hierarchy and Sex in Biak Numfor Regency, Desember 2020 and Desember 2021</i> .....	34
2.3.4	Jumlah Pegawai Negeri Sipil Menurut Instansi dan Jenis Kelamin di Kabupaten Biak Numfor, Desember 2021 <i>Number of Civil Servants by Institutions and Sex in Biak Numfor Regency, Desember 2021</i> .....	36
2.3.5	Jumlah Pegawai Negeri Sipil Menurut Instansi dan Jenis Kelamin di Kabupaten Biak Numfor, Desember 2021 <i>Number of Civil Servants by Institutions and Sex in Biak Numfor Regency, Desember 2021</i> .....	38

## **2.4 KEUANGAN PEMERINTAH**

### **GOVERNMENT FINANCE**

2.4.1 Realisasi Pendapatan Pemerintah Kabupaten Biak Numfor Menurut Jenis Pendapatan (juta rupiah), 2018–2021  
*Actual Biak Numfor Regency Government Revenues by Kind of Revenues (million rupiahs), 2018–2021* ..... 40

2.4.2 Realisasi Belanja Pemerintah Kabupaten Biak Numfor Menurut Jenis Belanja (juta rupiah), 2018–2021  
*Actual Biak Numfor Regency Government Expenditures by Kind of Expenditures (million rupiahs), 2018–2021* ..... 42

## **3. PENDUDUK DAN KETENAGAKERJAAN/POPULATION AND EMPLOYMENT**

### **3.1 PENDUDUK POPULATION**

3.1.1 Penduduk, Laju Pertumbuhan Penduduk, Distribusi Persentase Penduduk, Kepadatan Penduduk, dan Rasio Jenis Kelamin Penduduk Menurut Kecamatan di Kabupaten Biak Numfor, 2020 dan 2021  
*Population, Population Growth Rate, Percentage Distribution of Population, Population Density, and Sex Ratio by Subdistrict in Biak Numfor Regency, 2020 and 2021* ..... 58

3.1.2 Jumlah Penduduk Menurut Kelompok Umur dan Jenis Kelamin di Kabupaten Biak Numfor, 2021  
*Population by Age Groups and Sex in Biak Numfor Regency, 2021* ... 61

### **3.2 KETENAGAKERJAAN EMPLOYMENT**

3.2.1 Jumlah Penduduk Berumur 15 Tahun Keatas Menurut Jenis Kegiatan Selama Seminggu yang Lalu dan Jenis Kelamin di Kabupaten Biak Numfor, 2021  
*Population Aged 15 Years and Over by Type of Activity During The Previous Week and Sex in Biak Numfor Regency, 2021* ..... 62

3.2.2	Penduduk Berumur 15 Tahun ke Atas Menurut Pendidikan Tertinggi yang Ditamatkan dan Jenis Kegiatan Selama Seminggu yang Lalu di Kabupaten Biak Numfor, 2021 <i>Population 15 Years of Age and Over by Educational Attainment and Type of Activity During the Previous Week in Biak Numfor Regency, 2021</i> .....	63
3.2.3	Penduduk Berumur 15 Tahun Ke Atas yang Bekerja Selama Seminggu yang Lalu Menurut Status Pekerjaan Utama dan Jenis Kelamin di Kabupaten Biak Numfor, 2021 <i>Population 15 Years of Age and Over who Worked During The Previous Week by Main Employment Status and Sex in Biak Numfor Regency, 2021</i> .....	65
3.2.4	Jumlah Penduduk yang Bekerja Selama Seminggu yang Lalu Menurut Kelompok Umur dan Jenis Kelamin di Kabupaten Biak Numfor, 2021 <i>Population Who Worked During the Previous Week by Age Group and Sex in Biak Numfor Regency, 2021</i> .....	66
3.2.5	Jumlah Penduduk Berumur 15 Tahun Ke Atas yang Bekerja Selama Seminggu yang Lalu Menurut Lapangan Pekerjaan Utama dan Jenis Kelamin di Kabupaten Biak Numfor, 2021 <i>Population Aged 15 Years and Over Who Worked During the Previous Week by Main Industry and Sex in Biak Numfor Regency, 2021</i> .....	67
3.2.6	Jumlah Penduduk Berumur 15 Tahun Ke Atas yang Bekerja Selama Seminggu yang Lalu Menurut Jumlah Jam Kerja Seluruhnya dan Jenis Kelamin di Kabupaten Biak Numfor, 2021 <i>Population Aged 15 Years and Over Who Worked During the Previous Week by Number of Total Working Hours and Sex in Biak Numfor Regency, 2021</i> .....	69
3.2.7	Jumlah Penduduk Berumur 15 Tahun Ke Atas yang Bekerja Selama Seminggu yang Lalu Menurut Jumlah Jam Kerja Pada Pekerjaan Utama dan Jenis Kelamin di Kabupaten Biak Numfor, 2021 <i>Population Aged 15 Years and Over Who Worked During the Previous Week by Number of Working Hours on Main Industry and Sex in Biak Numfor Regency, 2021</i> .....	70

- 3.2.8 Pencari Kerja Terdaftar Menurut Pendidikan Tertinggi yang Ditatamatkan dan Jenis Kelamin di Kabupaten Biak Numfor, 2021  
*Job Seeker Registered by Educational Attainment and Sex in Biak Numfor Regency, 2021* ..... 71
- 3.2.9 Upah Minimum Kabupaten dan Kebutuhan Hidup Layak (KHL) Pekerja Lajang di Kabupaten Biak Numfor, 2013 - 2021  
*Regency Minimum Wage and Minimum Living Cost of Single Employee in Biak Numfor Regency, 2013-2021* ..... 72

#### **4. SOSIAL DAN KESEJAHTERAAN RAKYAT/SOCIAL AND WELFARE**

##### **4.1 PENDIDIKAN EDUCATION**

- 4.1.1 Jumlah Sekolah, Guru, dan Murid Taman Kanak-Kanak (TK) di Bawah Kementerian Pendidikan dan Kebudayaan Menurut Kecamatan di Kabupaten Biak Numfor, 2020/2021 dan 2021/2022  
*Number of Schools, Teachers, and Pupils in Kindergarten Under The Ministry of Education and Culture by Subdistrict in Biak Numfor Regency, 2020/2021 and 2021/2022*..... 89
- 4.1.2 Jumlah Sekolah, Guru, dan Murid Raudatul Athfal (RA) di Bawah Kementerian Agama Menurut Kecamatan di Kabupaten Biak Numfor, 2019/2020 dan 2020/2021  
*Number of Schools, Teachers, and Pupils in Raudatul Athfal (RA) Under The Ministry of Religious Affairs by Subdistrict in Biak Numfor Regency, 2019/2020 and 2020/2021* ..... 92
- 4.1.3 Jumlah Sekolah, Guru, dan Murid Sekolah Dasar (SD) di Bawah Kementerian Pendidikan dan Kebudayaan Menurut Kecamatan di Kabupaten Biak Numfor, 2020/2021 dan 2021/2022  
*Number of Schools, Teachers, and Pupils in Primary Schools Under The Ministry of Education and Culture by Subdistrict in Biak Numfor Regency, 2020/2021 and 2021/2022*..... 93
- 4.1.4 Jumlah Sekolah, Guru, dan Murid Madrasah Ibtidaiyah (MI) di Bawah Kementerian Agama Menurut Kecamatan di Kabupaten Biak Numfor, 2019/2020 dan 2020/2021  
*Number of Schools, Teachers, and Pupils in Madrasah Ibtidaiyah (MI)*

	<i>Under The Ministry of Religious Affairs by Subdistrict in Biak Numfor Regency, 2019/2020 and 2020/2021 .....</i>	<i>96</i>
4.1.5	Jumlah Sekolah, Guru, dan Murid Sekolah Menengah Pertama (SMP) di Bawah Kementerian Pendidikan dan Kebudayaan Menurut Kecamatan di Kabupaten Biak Numfor, 2020/2021 dan 2021/2022 <i>Number of Schools, Teachers, and Pupils in Lower Secondary Schools Under The Ministry of Education and Culture by Subdistrict in Biak Numfor Regency, 2020/2021 and 2021/2022.....</i>	<i>97</i>
4.1.6	Jumlah Sekolah, Guru, dan Murid Madrasah Tsanawiyah (MTs) di Bawah Kementerian Agama Menurut Kecamatan di Kabupaten Biak Numfor, 2019/2020 dan 2020/2021 <i>Number of Schools, Teachers, and Pupils in Madrasah Tsanawiyah (MTs) Under The Ministry of Religious Affairs by Subdistrict in Biak Numfor Regency, 2019/2020 and 2020/2021 .....</i>	<i>100</i>
4.1.7	Jumlah Sekolah, Guru, dan Murid Sekolah Menengah Atas (SMA) di Bawah Kementerian Pendidikan dan Kebudayaan Menurut Kecamatan di Kabupaten Biak Numfor, 2020/2021 dan 2021/2022 <i>Number of Schools, Teachers, and Pupils in Upper Secondary Schools Under The Ministry of Education and Culture by Subdistrict in Biak Numfor Regency, 2020/2021 and 2021/2022.....</i>	<i>101</i>
4.1.8	Jumlah Sekolah, Guru, dan Murid Sekolah Menengah Kejuruan (SMK) di Bawah Kementerian Pendidikan dan Kebudayaan Menurut Kecamatan di Kabupaten Biak Numfor, 2020/2021 dan 2021/2022 <i>Number of Schools, Teachers, and Pupils in Vocational High Schools Under The Ministry of Education and Culture by Subdistrict in Biak Numfor Regency, 2020/2021 and 2021/2022.....</i>	<i>104</i>
4.1.9	Jumlah Sekolah, Guru, dan Murid Madrasah Aliyah (MA) di Bawah Kementerian Agama Menurut Kecamatan di Kabupaten Biak Numfor, 2019/2020 dan 2020/2021 <i>Number of Schools, Teachers, and Pupils in Madrasah Aliyah (MA) Under the Ministry of Religious Affairs by Subdistrict in Biak Numfor Regency, 2019/2020 and 2020/2021.....</i>	<i>107</i>

4.1.10	Jumlah Desa <sup>1</sup> /Kelurahan yang Memiliki Fasilitas Sekolah Menurut Kecamatan dan Tingkat Pendidikan di Kabupaten Biak Numfor, 2019–2021 <i>Number of Villages<sup>1</sup>/Kelurahan Having Educational Facilities by Subdistrict and Educational Level in Biak Numfor Regency, 2019–2021</i> .....	108
4.1.11	Angka Partisipasi Murni (APM) dan Angka Partisipasi Kasar (APK) Menurut Jenjang Pendidikan di Kabupaten Biak Numfor, 2020 dan 2021 <i>Net Enrollment Rate and Gross Enrollment Ratio by Educational Level in Biak Numfor Regency, 2020 and 2021</i> .....	113
4.1.12	Persentase Penduduk Berumur 15 Tahun ke Atas yang Melek Huruf Menurut Kelompok Umur di Kabupaten Biak Numfor, 2020 dan 2021 <i>Percentage of Literate People Aged 15 Years and Over by Age Group in Biak Numfor Regency, 2020 and 2021</i> .....	114
4.1.13	Banyaknya Perguruan Tinggi Swasta, Mahasiswa, Dosen dan Lulusan di Wilayah Kabupaten Biak Numfor, 2021 <i>Number of Private Collage, Students, Lecturer and Graduated Students at Private Collage in Biak Numfor Regency, 2021</i> .....	115
<b>4.2</b>	<b>KESEHATAN</b> <b>HEALTH</b>	
4.2.1	Jumlah Desa <sup>1</sup> /Kelurahan Yang Memiliki Sarana Kesehatan Menurut Kecamatan di Kabupaten Biak Numfor, 2019–2021 <i>Number of Villages<sup>1</sup>/Kelurahan Having Health Facilities by Subdistrict in Biak Numfor Regency, 2019–2021</i> .....	116
4.2.2	Jumlah Tenaga Kesehatan Menurut Kecamatan di Kabupaten Biak Numfor, 2021 <i>Number of Health Human Resources by Subdistrict in Biak Numfor Regency, 2021</i> .....	122
4.2.3	Jumlah Rumah Sakit Umum, Rumah Sakit Khusus, Puskesmas, Klinik Pratama, dan Posyandu Menurut Kecamatan di Kabupaten Biak Numfor, 2020 dan 2021 <i>Number of General Hospital, Specialized Hospital, Public Health Center,</i>	

	<i>Primary Clinic, and Integrated Health Post by Subdistrict in Biak Numfor Regency, 2020 and 2021</i> .....	124
4.2.4	Jumlah Puskesmas Menurut Tipe dan Kecamatan di Kabupaten Biak Numfor, 2021 <i>Number of Public Health Center by Type and Subdistrict in Biak Numfor Regency, 2021</i> .....	127
4.2.5	Jumlah Puskesmas Keliling Menurut Tipe dan Kecamatan di Kabupaten Biak Numfor, 2021 <i>Number of Mobile Public Health Center by Type and Subdistrict in Biak Numfor Regency, 2021</i> .....	128
4.2.6	Jumlah Dokter Spesialis, Dokter Umum dan Dokter Gigi Menurut Sarana Pelayanan Kesehatan di Kabupaten Biak Numfor, 2021 <i>Number of Specialist Doctor, Generalist Doctor and Dentist by Type of Health Facility in Biak Numfor Regency, 2021</i> .....	129
4.2.7	Banyaknya Imunisasi Menurut Jenis dan Kecamatan di Kabupaten Biak Numfor, 2021 <i>Number of Immunization by Type of Immunization and Subdistrict in Biak Numfor Regency, 2021</i> .....	130
4.2.8	Jumlah Pasangan Usia Subur dan Peserta KB Aktif Menurut Kecamatan di Kabupaten Biak Numfor, 2021 <i>Number of Eligible Couples and Family Planning Participants by Subdistrict in Biak Numfor Regency, 2021</i> .....	133
4.2.9	Jumlah Pasangan Usia Subur dan Peserta KB Baru Menurut Kecamatan di Kabupaten Biak Numfor, 2021 <i>Number of Eligible Couples and New Family Planning Participants by Subdistrict in Biak Numfor Regency, 2021</i> .....	135
<b>4.3</b>	<b>AGAMA DAN SOSIAL LAINNYA</b> <b>RELIGION AND OTHER SOCIAL AFFAIRS</b>	
4.3.1	Jumlah Penduduk Menurut Kecamatan dan Agama yang Dianut di Kabupaten Biak Numfor, 2021 <i>Population by Subdistrict and Religion in Biak Numfor Regency, 2021</i> .....	137



4.3.2	Jumlah Tempat Peribadatan Menurut Kecamatan di Kabupaten Biak Numfor, 2021 <i>Number of Places of Worship by Subdistrict in Biak Numfor Regency, 2021</i> .....	138
4.3.3	Jumlah Desa <sup>1</sup> /Kelurahan yang Mengalami Bencana Alam <sup>2</sup> Menurut Kecamatan di Kabupaten Biak Numfor, 2019–2021 <i>Number of Villages<sup>1</sup>/Kelurahan that Had Natural Disaster<sup>2</sup> by Subdistrict in Biak Numfor Regency, 2019–2021</i> .....	139
4.3.4	Jumlah Rohaniwan / Rohaniwati Menurut Kecamatan di Kabupaten Biak Numfor, 2021 <i>Number of Spiritual Leader by Subdistrict n Biak Numfor Regency, 2021</i> .....	142
4.3.5	Banyaknya Penerbitan Akte Kelahiran dan Kematian Menurut Kecamatan di Kabupaten Biak Numfor, 2020 - 2021 <i>Number of Birth and Death Certificate Issued by Subdistrict in Biak Numfor Regency, 2020 - 2021</i> .....	143
4.3.6	Banyaknya Penerbitan Akte Perkawinan dan Perceraian by Subdistrict in Biak Numfor Regency, 2020 - 2021 <i>Number of Marriage and Divorce Certificate Issued by Subdistrict in Biak Numfor Regency, 2020 - 2021</i> .....	144
4.3.7	Banyaknya Kartu Tanda Penduduk (KTP) dan Kartu Keluarga (KK) yang Diterbitkan Dinas Kependudukan dan Catatan Sipil Kabupaten Biak Numfor, 2021 <i>Number of Resident Card and Family Registration Letter Issued by Civil Registration Office of Biak Numfor Regency, 2021</i> .....	145
4.3.8	Banyaknya Perkara Yang Diterima Pengadilan Agama Biak Numfor Tahun 2017 – 2021 <i>Number of Cases Accepted by Religion Court of Biak Numfor 2017 – 2021</i> .....	146
4.3.9	Banyaknya Perkara Yang Diputus Pengadilan Agama Biak Numfor Tahun 2017 – 2021 <i>Number of Cases Judged by Religion Court of Biak Numfor 2017 – 2021</i> .....	147

4.3.10	Banyaknya Hakim Kantor Pengadilan Agama Biak Numfor Tahun 2017 – 2021 <i>Number of Judge in Religion Court of Biak Numfor 2017 – 2021</i> .....	148
4.3.11	Banyaknya Narapidana dan Tahanan Titipan di Lembaga Pemasyarakatan Biak, 2017 – 2021 <i>Number of Prisoner and Accused Prisoner in Correctional Facility of Biak Numfor Regency, 2017 – 2021</i> .....	149
4.3.12	Jumlah Kejahatan yang Dilaporkan dan Jumlah Kejahatan yang Diselesaikan di Kabupaten Biak Numfor, 2017 – 2021 <i>Number of Reported Crimes and Crime Cleared in Biak Numfor Regency, 2017 – 2021</i> .....	150
4.3.13	Jumlah Tindak Kejahatan / Pelanggaran yang Dilaporkan dan Jumlah Kejahatan yang Diselesaikan di Kabupaten Biak Numfor, 2019 – 2021 <i>Number of Reported Crimes and Crime Cleared in Biak Numfor Regency, 2019 – 2021</i> .....	151

#### **4.4 KEMISKINAN**

##### **POVERTY**

4.4.1	Garis Kemiskinan, Jumlah, dan Persentase Penduduk Miskin di Kabupaten Biak Numfor, 2014–2021 <i>Poverty Line, Number, and Percentage of Poor People in Biak Numfor Regency, 2014–2021</i> .....	152
4.4.2	Indeks Kedalaman Kemiskinan dan Indeks Keparahan Kemiskinan di Kabupaten Biak Numfor, 2014–2021 <i>Poverty Gap Index and Poverty Severity Index in Biak Numfor Regency, 2014–2021</i> .....	153
4.4.3	Jumlah Keluarga Menurut Kecamatan dan Klasifikasi Keluarga di Kabupaten Biak Numfor, 2021 <i>Number of Households by Subdistrict and Household Classification in Biak Numfor Regency, 2021</i> .....	154

**5. PERTANIAN, KEHUTANAN, PETERNAKAN, DAN PERIKANAN/  
AGRICULTURE, FORESTRY, LIVESTOCK, AND FISHERY**

**5.1 HORTIKULTURA  
HORTICULTURE**

- 5.1.1 Luas Panen Tanaman Sayuran Menurut Kecamatan dan Jenis Tanaman di Kabupaten Biak Numfor (ha), 2020 dan 2021<sup>x</sup>  
*Harvested Area of Vegetables by Subdistrict and Kind of Plant in Biak Numfor Regency (ha), 2020 and 2021<sup>x</sup>..... 171*
- 5.1.2 Produksi Tanaman Sayuran Menurut Kecamatan dan Jenis Tanaman di Kabupaten Biak Numfor (kuintal), 2020 dan 2021<sup>x</sup>  
*Production of Vegetables by Subdistrict and Kind of Plant in Biak Numfor Regency (quintal), 2020 and 2021<sup>x</sup>..... 175*
- 5.1.3 Luas Panen Tanaman Sayuran dan Buah-buahan Semusim Menurut Jenis Tanaman di Kabupaten Biak Numfor (ha), 2018–2021  
*Harvested Area of Seasonal Vegetables and Fruits by Kind of Plant in Biak Numfor Regency (ha), 2018–2021 ..... 179*
- 5.1.4 Produksi Tanaman Sayuran dan Buah-buahan Semusim Menurut Jenis Tanaman di Kabupaten Biak Numfor (kuintal), 2018–2021  
*Production of Seasonal Vegetables and Fruits by Kind of Plant in Biak Numfor Regency (quintal), 2018–2021 ..... 180*
- 5.1.5 Luas Panen Tanaman Biofarmaka Menurut Kecamatan dan Jenis Tanaman di Kabupaten Biak Numfor (m<sup>2</sup>), 2020 dan 2021<sup>x</sup>  
*Harvested Area of Medicinal Plants by Subdistrict and Kind of Plant in Biak Numfor Regency (m<sup>2</sup>), 2020 and 2021<sup>x</sup>..... 181*
- 5.1.6 Produksi Tanaman Biofarmaka Menurut Kecamatan dan Jenis Tanaman di Kabupaten Biak Numfor (kg), 2020 dan 2021  
*Production of Medicinal Plants by Subdistrict and Kind of Plant in Biak Numfor Regency (kg), 2020 and 2021<sup>x</sup>..... 183*
- 5.1.7 Luas Panen Tanaman Biofarmaka Menurut Jenis Tanaman di Kabupaten Biak Numfor (m<sup>2</sup>), 2018–2021  
*Harvested Area of Medicinal Plants by Kind of Plant in Biak Numfor Regency (m<sup>2</sup>), 2018–2021 ..... 185*

5.1.8	Produksi Tanaman Biofarmaka Menurut Jenis Tanaman di Kabupaten Biak Numfor (kg), 2018–2021 <i>Production of Medicinal Plants by Kind of Plant in Biak Numfor Regency (kg), 2018–2021</i> .....	186
5.1.9	Luas Panen Tanaman Hias Menurut Kecamatan dan Jenis Tanaman di Kabupaten Biak Numfor (m <sup>2</sup> ), 2020 dan 2021 <sup>x</sup> <i>Harvested Area of Ornamental Plants by Subdistrict and Kind of Plant in Biak Numfor Regency (m<sup>2</sup>), 2020 and 2021<sup>x</sup></i> .....	187
5.1.10	Produksi Tanaman Hias Menurut Kecamatan dan Jenis Tanaman di Kabupaten Biak Numfor (tangkai), 2020 dan 2021 <sup>x</sup> <i>Production of Ornamental Plants by Subdistrict and Kind of Plant in Biak Numfor Regency (stalks), 2020 and 2021<sup>x</sup></i> .....	189
5.1.11	Luas Panen Tanaman Hias Menurut Jenis Tanaman di Kabupaten Biak Numfor (m <sup>2</sup> ), 2018–2021 <i>Harvested Area of Ornamental Plants by Kind of Plant in Biak Numfor Regency (m<sup>2</sup>), 2018–2021</i> .....	191
5.1.12	Produksi Tanaman Hias Menurut Jenis Tanaman di Kabupaten Biak Numfor (tangkai), 2018–2021 <i>Production of Ornamental Plants by Kind of Plant in Biak Numfor Regency (stalks), 2018–2021</i> .....	192
5.1.13	Produksi Buah-buahan Menurut Kecamatan dan Jenis Tanaman di Kabupaten Biak Numfor (kuintal), 2020 dan 2021 <sup>x</sup> <i>Production of Fruits by Subdistrict and Kind of Plant in Biak Numfor Regency (quintal), 2020 and 2021<sup>x</sup></i> .....	193
5.1.14	Produksi Buah-Buahan dan Sayuran Tahunan Menurut Jenis Tanaman di Kabupaten Biak Numfor (kuintal), 2018–2021 <i>Production of Annual Fruits and Vegetables by Kind of Plant in Biak Numfor Regency (quintal), 2018–2021</i> .....	196
<b>5.2</b>	<b>PERKEBUNAN</b> <b>ESTATE CROPS</b>	
5.2.1	Luas Areal Tanaman Perkebunan Menurut Kecamatan dan Jenis Tanaman di Kabupaten Biak Numfor (ha), 2020 dan 2021 <sup>x</sup> <i>Planted Area of Estate Crops by Subdistrict and Type of Crops in Biak Numfor Regency (ha), 2020 and 2021<sup>x</sup></i> .....	197

5.2.2	Produksi Perkebunan Menurut Kecamatan dan Jenis Tanaman di Kabupaten Biak Numfor (ton), 2020 dan 2021* <i>Production of Estate by Subdistrict and Type of Crops in Biak Numfor Regency (ton), 2020 and 2021*</i> .....	201
<b>5.3</b>	<b>PETERNAKAN</b> <b>LIVE STOCKS</b>	
5.3.1	Populasi Ternak Menurut Kecamatan dan Jenis Ternak di Kabupaten Biak Numfor, 2021 <i>Livestock Population by Subdistrict and Kind of Livestock in Biak Numfor Regency, 2021</i> .....	205
5.3.2	Populasi Unggas Menurut Kecamatan dan Jenis Unggas di Kabupaten Biak Numfor, 2021 <i>Poultry Population by Subdistrict and Kind of Poultry in Biak Numfor Regency, 2021</i> .....	206
<b>5.4</b>	<b>PERIKANAN</b> <b>FISHERY</b>	
5.4.1	Jumlah Rumah Tangga dan Produksi Perikanan Tangkap Subsektor Perikanan Laut di Kabupaten Biak Numfor, 2020-2021 <i>Number of Households and Production of Fish Capture Marine Fisheries Subsector in Biak Numfor Regency, 2020-2021</i> .....	207
5.4.1	Jumlah Perahu / Kapal Menurut Kecamatan dan Jenis Kapal di Kabupaten Biak Numfor, 2021 <i>Number of Fishing Boats by Subdistrict and Type of Boat in Biak Numfor Regency, 2021</i> .....	208
<b>5.5</b>	<b>KEHUTANAN</b> <b>FORESTY</b>	
5.5.1	Luas Kawasan Hutan dan Perairan Menurut Kecamatan di Kabupaten Biak Numfor (Ha), 2021 <i>Forest and Inland Water Area by Subdistrict in Biak Numfor Regency (Ha), 2021</i> .....	209

<b>6.</b>	<b>INDUSTRI, PERTAMBANGAN, DAN ENERGI/ INDUSTRY, MINING, AND ENERGY</b>	
6.1	Daya Terpasang, Produksi, dan Distribusi Listrik PT. PLN (Persero) pada Cabang/Ranting PLN Menurut Kecamatan di Kabupaten Biak Numfor, 2021 <i>Installed Electricity Power, Production, and Distribution of PT. PLN (Persero) at PLN Branch by Subdistrict in Biak Numfor Regency, 2021</i> .....	218
6.2	Jumlah Pelanggan Listrik Menurut Kecamatan di Kabupaten Biak Numfor, 2017–2021 <i>Number of Electricity Customers by Subdistrict in Biak Numfor Regency, 2017–2021</i> .....	219
6.3	Jumlah Pelanggan dan Air yang Disalurkan Menurut Kecamatan di Kabupaten Biak Numfor, 2021 <i>Number of Customers and Distributed Water by Subdistrict in Biak Numfor Regency, 2021</i> .....	220
<b>7.</b>	<b>PARIWISATA/TOURISM</b>	
7.1	Jumlah Rumah Makan/Restoran Menurut Kecamatan di Kabupaten Biak Numfor, 2018–2021 <i>Number of Restaurants by Subdistrict in Biak Numfor Regency, 2018– 2021</i> .....	228
7.2	Daftar Nama Objek Wisata Menurut Jenis Objek Wisata dan Lokasi di Kabupaten Biak Numfor, 2021 <i>List of Tourist Attraction by Type of Tourist Attraction and Location in Biak Numfor Regency, 2019</i> .....	229

## **8. TRANSPORTASI DAN KOMUNIKASI/TRANSPORTATION AND COMMUNICATION**

### **8.1 TRANSPORTASI TRANSPORTATION**

- 8.1.1 Panjang Jalan<sup>1</sup> Menurut Tingkat Kewenangan Pemerintahan di Kabupaten Biak Numfor (km), 2019–2021  
*Length of Roads<sup>1</sup> by Level of Government Authority in Biak Numfor Regency (km), 2019–2021* ..... 245
- 8.1.2 Panjang Jalan Menurut Jenis Permukaan Jalan di Kabupaten Biak Numfor (km), 2019–2021  
*Length of Roads by Type of Road Surface in Biak Numfor Regency (km), 2019–2021* ..... 246
- 8.1.3 Panjang Jalan Menurut Kondisi Jalan di Kabupaten Biak Numfor (km), 2019–2021  
*Length of Roads by Condition of Roads in Biak Numfor Regency (km), 2019–2021* ..... 247
- 8.1.4 Jumlah Kendaraan Bermotor Menurut Jenis Kendaraan dan Jenis Plat di Kabupaten Biak Numfor, 2021  
*Number of Motor Vehicle by Type of Vehicle and Color of License Plate in Biak Numfor Regency, 2021* ..... 248
- 8.1.5 Banyaknya Pesawat Terbang yang Datang dan Berangkat Menurut Jenis Penerbangan di Kabupaten Biak Numfor Menurut Bulan, 2021  
*Number of Flights Arrival and Departure by Type of Flight at Biak Numfor Regency by Month, 2021* ..... 249
- 8.1.6 Banyaknya Penumpang Penerbangan Domestik yang Datang, Berangkat dan Transit di Kabupaten Biak Numfor Menurut Bulan (Orang), 2021  
*Number of Domestic Flights Passenger Arrive, Departure and Transit at Biak Numfor Regency by Month (People), 2021* ..... 250
- 8.1.7 Banyaknya Bagasi Penerbangan Domestik yang Datang, Berangkat dan Transit di Kabupaten Biak Numfor Menurut Bulan (Kg), 2021  
*Number of Domestic Flights Luggage Arrive, Departure and Transit at Biak Numfor Regency by Month (Kg), 2021* ..... 251

8.1.8	Banyaknya Kargo Penerbangan Domestik yang Datang, Berangkat dan Transit di Kabupaten Biak Numfor Menurut Bulan (Kg), 2021 <i>Number of Domestic Flights Cargo Arrive, Departure and Transit at Biak Numfor Regency by Month (Kg), 2021</i> .....	252
8.1.9	Banyaknya Kunjungan Kapal Menurut Jenis Pelayaran di Kabupaten Biak Numfor Menurut Bulan, 2021 <i>Number of Ship Arriving by Type of Cruise at Biak Numfor Regency by Month, 2021</i> .....	253
8.1.10	Banyaknya Pengeluaran Surat Ijin Mengemudi (SIM) yang baru Menurut Bulan dan Jenis SIM di Kabupaten Biak Numfor, 2021 <i>Number of New Driving License Issued by Month and Type of Driving License at Biak Numfor Regency, 2021</i> .....	254
8.1.11	Banyaknya Pengeluaran Surat Ijin Mengemudi (SIM) yang baru Menurut Bulan dan Jenis SIM di Kabupaten Biak Numfor, 2021 <i>Number of New Driving License Issued by Month and Type of Driving License at Biak Numfor Regency, 2021</i> .....	255
<b>8.2</b>	<b>KOMUNIKASI</b>	
	<b>COMMUNICATION</b>	
8.2.1	Jumlah Kantor Pos Pembantu Menurut Kecamatan di Kabupaten Biak Numfor, 2018–2021 <i>Number of Post Offices Subsidiaries by Subdistrict in Biak Numfor Regency, 2018–2021</i> .....	256
8.2.2	Jumlah Surat dan Paket Pos yang Masuk dan Keluar Kabupaten Biak Numfor Menurut Bulan, 2021 <i>Number of Post Letter and Package which was Received and Outed Going to Biak Numfor Regency by Month, 2021</i> .....	257
8.2.3	Banyaknya Berita/Penerangan RRI Biak Setiap Bulan Menurut Jenisnya, 2021 <i>Number of RRI Broadcast by Month and Kind of Broadcast, 2021</i> ...	258
8.2.4	Banyaknya Siaran Hiburan RRI Biak, 2021 <i>Number of Entertainment Broadcast of RRI Biak, 2021</i> .....	259



**9. PERBANKAN, KOPERASI, DAN HARGA-HARGA/  
BANKING, COOPERATIVE, AND PRICES**

9.1 Jumlah Koperasi Aktif Menurut Kecamatan di  
Kabupaten Biak Numfor, 2018–2021  
*Number of Active Cooperative by Subdistrict in Biak Numfor Regency,  
2018–2021* ..... 267

9.2 Jumlah Koperasi Menurut Jenis Koperasi dan  
Kecamatan di Kabupaten Biak Numfor, 2021  
*Number of Cooperative by Kind of Cooperative and Subdistrict in Biak  
Numfor Regency, 2021* ..... 268

**10. PENGELUARAN PENDUDUK/POPULATION EXPENDITURE**

10.1 Rata-rata Pengeluaran per Kapita Sebulan Menurut Kelompok  
Komoditas (rupiah) di Kabupaten Biak Numfor, 2020 dan 2021  
*Monthly Average Expenditure per Capita by Commodity Group (rupiahs)  
in Biak Numfor Regency, 2020 and 2021* ..... 275

10.2 Persentase Pengeluaran per Kapita Sebulan Menurut Kelompok  
Komoditas di Kabupaten Biak Numfor, 2020 dan 2021  
*Percentage of Monthly Expenditure per Capita by Commodity Group in  
Biak Numfor Regency, 2020 and 2021* ..... 276

10.3 Persentase Penduduk Menurut Golongan Pengeluaran  
Per Kapita Sebulan di Kabupaten Biak Numfor, 2021  
*Percentage of Population by Class of Monthly Expenditure per Capita in  
Biak Numfor Regency, 2021* ..... 277

**11. PERDAGANGAN/TRADE**

11.1 Jumlah Sarana Perdagangan Menurut Jenisnya  
di Kabupaten Biak Numfor, 2018–2021  
*Number of Trading Facilities by Type of Facility in Biak Numfor Regency,  
2018–2021* ..... 285

11.2 Penerimaan dan Penyaluran Bahan Bakar Minyak Menurut Jenis  
Bahan Bakar Minyak di Kabupaten Biak Numfor (Kilo Liter), 2021  
*Oil Fuel Receipt and Distribution by Type of Oil Fuel in Biak Numfor  
Regency (Kilo Liter), 2021* ..... 286

11.3	Penerimaan dan Penyaluran Bahan Bakar Minyak Menurut Bulan di Kabupaten Biak Numfor (Kilo Liter), 2021 <i>Oil Fuel Receipt and Distribution by Month in Biak Numfor Regency (Kilo Liter), 2021</i> .....	287
11.4	Penyaluran Beras Menurut Bulan dan Jenis Penerima di Kabupaten Biak Numfor (Kg), 2021 <i>Rice Distribution by Type of Receiver and Month in Biak Numfor Regency (Kg), 2021</i> .....	288
<b>12.</b>	<b>SISTEM NERACA REGIONAL/SYSTEM OF REGIONAL ACCOUNTS</b>	
12.1.	Produk Domestik Regional Bruto Atas Dasar Harga Berlaku Menurut Lapangan Usaha di Kabupaten Biak Numfor (miliar rupiah), 2017–2021 <i>Gross Regional Domestic Product at Current Market Prices by Industry in Biak Numfor Regency (billion rupiahs), 2017–2021</i> .....	301
12.2	Produk Domestik Regional Bruto Atas Dasar Harga Konstan 2010 Menurut Lapangan Usaha di Kabupaten Biak Numfor (miliar rupiah), 2017–2021 <i>Gross Regional Domestic Product at 2010 Constant Market Prices by Industry in Biak Numfor Regency (billion rupiahs), 2017–2021</i> .....	303
12.3	Distribusi Persentase Produk Domestik Regional Bruto Atas Dasar Harga Berlaku Menurut Lapangan Usaha di Kabupaten Biak Numfor, 2017–2021 <i>Percentage Distribution of Gross Regional Domestic Product at Current Market Prices by Industry in Biak Numfor Regency, 2017–2021</i> .....	305
12.4	Laju Pertumbuhan Produk Domestik Regional Bruto Atas Dasar Harga Konstan 2010 Menurut Lapangan Usaha di Kabupaten Biak Numfor (persen), 2017–2021 <i>Growth Rate of Gross Regional Domestic Product at 2010 Constant Market Prices by Industry in Biak Numfor Regency (percent), 2017–2021</i> .....	307

12.5	<p>Produk Domestik Regional Bruto Atas Dasar Harga Berlaku Menurut Jenis Pengeluaran di Kabupaten Biak Numfor (miliar rupiah), 2017–2021 <i>Gross Regional Domestic Product at Current Market Prices by Type of Expenditure in Biak Numfor Regency (billion rupiahs), 2017–2021</i> .....</p>	309
12.6	<p>Produk Domestik Regional Bruto Atas Dasar Harga Konstan 2010 Menurut Jenis Pengeluaran di Kabupaten Biak Numfor (miliar rupiah), 2017–2021 <i>Gross Regional Domestic Product at 2010 Constant Market Prices by Type of Expenditure in Biak Numfor Regency (billion rupiahs), 2017–2021</i> .....</p>	310
<b>13. PERBANDINGAN ANTAR KABUPATEN/KOTA/ REGENCY/MUNICIPAL COMPARISON</b>		
13.1	<p>Jumlah Penduduk Menurut Kabupaten/ Kota di Provinsi Papua, 2017–2021 <i>Population by Regency/Municipality in Papua Province, 2017–2021</i> .....</p>	316
13.2	<p>Laju Pertumbuhan Produk Domestik Regional Bruto Atas Dasar Harga Konstan 2010 Menurut Kabupaten/ Kota di Provinsi Papua (persen), 2017–2021 <i>Rate of Growth of Gross Regional Domestic Products at Constant 2010 Prices by Regency/Municipality in Papua Province (percent), 2017–2021</i> .....</p>	317
13.3	<p>Jumlah Penduduk Miskin Menurut Kabupaten/ Kota di Provinsi Papua (ribu), 2017–2021 <i>Number of Poor Population by Regency/Municipality in Papua Province (thousand), 2017–2021</i>.....</p>	319
13.4	<p>Indeks Pembangunan Manusia Menurut Kabupaten/ Kota di Provinsi Papua, 2017–2021 <i>Human Development Index by Regency/Municipality in Papua Province, 2017–2021</i> .....</p>	321

<https://biaknumforkab.bps.go.id>

## DAFTAR GAMBAR/LIST OF FIGURES

	Halaman Page
1.1	Luas Daerah menurut Kecamatan (km <sup>2</sup> ), 2021 <i>Area of Subdistrict (sq.km), 2021</i> ..... 12
2.1	Jumlah Pegawai Negeri Sipil Menurut Tingkat Pendidikan di Kabupaten Biak Numfor, 2021 <i>Number of Civil Servants by Educational Level in Biak Numfor Regency, 2021</i> ..... 26
3.1	Jumlah Penduduk Menurut Distrik di Kabupaten Biak Numfor, 2021 <i>Population by Subdistrict in Biak Numfor Regency, 2021</i> ..... 57
4.1	Jumlah Penduduk Menurut Kecamatan dan Agama yang dianut di Kabupaten Biak Numfor, 2021 <i>Population by Subdistrict and Religion in Biak Numfor Regency, 2021</i> ..... 88
5.1	Produksi Tanaman Sayuran Semusim Menurut Jenis Tanaman (kuintal) di Kabupaten Biak Numfor, 2021 <i>Productions of Seasonal Vegetables by Kind of Plant (quintal) in Biak Numfor Regency, 2021</i> ..... 170
6.1	Jumlah Pelanggan Listrik di Kabupaten Biak Numfor, 2021 <i>Number of Electricity Customers in Biak Numfor Regency, 2021</i> ..... 217
7.1	Jumlah Rumah Makan/Restoran Menurut Kecamatan di Kabupaten Biak Numfor, 2018–2021 <i>Number of Restaurants by Subdistrict in Biak Numfor Regency, 2018–2021</i> ..... 227
8.1	Panjang Jalan Menurut Kondisi Jalan di Kabupaten Biak Numfor (km), 2021 <i>Length of Roads by Condition of Roads in Biak Numfor Regency (km), 2021</i> ..... 244
9.1	Jumlah Koperasi Aktif Menurut di Kabupaten Biak Numfor, 2018–2021 <i>Number of Active Cooperative by in Biak Numfor Regency, 2018–2021</i> ..... 266

10.1	Rata-rata Pengeluaran per Kapita Sebulan Menurut Kelompok Komoditas (rupiah) di Kabupaten Biak Numfor, 2020 dan 2021 <i>Monthly Average Expenditure per Capita by Commodity Group (rupiahs) in Biak Numfor Regency, 2020 and 2021</i> .....	274
11.1	Penyaluran Beras Menurut Bulan di Kabupaten Biak Numfor (Kg), 2021 <i>Rice Distribution Month in Biak Numfor Regency (Kg), 2021</i> .....	284
12.1	Laju Pertumbuhan Produk Domestik Regional Bruto Atas Dasar Harga Konstan 2010 di Kabupaten Biak Numfor (persen), 2017–2021 <i>Growth Rate of Gross Regional Domestic Product at 2010 Constant Market Prices in Biak Numfor Regency (percent), 2017–2021</i> .....	300
13.1	Jumlah Penduduk Miskin Menurut Kabupaten/ Kota di Provinsi Papua (ribu), 2021 <i>Number of Poor Population by Regency/Municipality in Papua Province (thousand), 2021</i> .....	315

## PENJELASAN UMUM/EXPLANATORY NOTES

Tanda-tanda, satuan-satuan, dan lain-lainnya yang digunakan dalam publikasi ini adalah sebagai berikut:

*Symbols, measurement units, and acronyms which are used in this publication, are as follows:*

### 1. TANDA-TANDA/SYMBOLS

Data tidak tersedia/ <i>Data not available</i> .....	: ...
Tidak ada atau nol / <i>Null or zero</i> .....	: -
Data dapat diabaikan/ <i>Data negligible</i> .....	: 0
Tanda decimal/ <i>Decimal point</i> .....	: ,
Data tidak dapat ditampilkan/ <i>Not applicable</i> .....	: NA
Angka estimasi/ <i>Estimated figures</i> .....	: e
Angka diperbaiki/ <i>Revised figures</i> .....	: r
Angka sementara/ <i>Preliminary figures</i> .....	: x
Angka sangat sementara/ <i>Very preliminary figures</i> .....	: xx
Angka sangat sangat sementara/ <i>Very very preliminary figures</i> .....	: xxx

### 2. SATUAN/UNITS

barel/ <i>barrel</i> .....	: 158,99 liter/ <i>litres</i> = 1/6,2898 m <sup>3</sup>
hektar (ha)/ <i>hectare (ha)</i> .....	: 10 000 m <sup>2</sup>
kilometer (km)/ <i>kilometres (km)</i> .....	: 1 000 meter/ <i>meters (m)</i>
knot/ <i>knot</i> .....	: 1,8523 km/jam ( <i>km/hour</i> )
kuintal/ <i>quintal</i> .....	: 100 kg
KWh .....	: 1 000 Watt hour
MWh .....	: 1 000 KWh
liter (untuk beras)/ <i>litre (for rice)</i> .....	: 0,80 kg
MMSCF .....	: 1/35,3 m <sup>3</sup>
metrik ton (m.ton)/ <i>metric ton (m. ton)</i> .....	: 0,98421 long ton = 1 000 kg
ons/ <i>ounce</i> .....	: 28,31 gram/ <i>grams</i>
ton .....	: 1 000 kg

Satuan lain: buah, dus, butir, helai/lembar, kaleng, batang, pulsa, ton kilometer (ton-km), jam, menit, persen (%).

*Other units: unit, pack, pieces, sheet, tin, pulse, ton-kilometres(ton-km), hour, minute, percent (%).*

Perbedaan angka di belakang koma disebabkan oleh pembulatan angka.

*The difference in decimal numbers is caused by rounding.*





## DAFTAR SINGKATAN/ LIST OF ABBREVIATIONS

SI	: Stasiun Iklim
SIMPK	: Stasiun Meteorologi Pertanian Khusus
t.t	: Tempat tidur
BCG	: Bacillus Calmette Guerin
DPT	: Difteri, Pertusis, Tetanus
TT	: Tetanus Toxoid
IOT	: Industri Obat Tradisional/ <i>Traditional Medicine Industry</i>
IKOT	: Industri Kecil Obat Tradisional/ <i>Traditional Medicine Small</i>
Alkes	: Alat kesehatan/ <i>Health Kits</i>
PKRT	: Perbekalan Kesehatan Rumah tangga/ <i>Household Health Logistics</i>
Kompl	: Komplemen/ <i>Complement</i>
IRTP	: Industri Pangan Produksi Rumah Tangga/ <i>Foods Home Industry</i>
PBF	: Pedagang Besar Farmasi/ <i>Pharmacy Whole-seller</i>
GFK	: Gudang Farmasi Kab/Kota/Regency/ <i>Municipality Pharmacy Warehouse</i>
RB	: Rumah Bersalin/ <i>Delivery House</i>
Pustu	: Puskesmas pembantu/ <i>Auxiliary Public Health Center</i>
BP	: Balai Pengobatan/ <i>Polyclinic</i>
TPS	: Tempat Pembuangan Sementara / <i>landfill</i>
Jamkesmas	: Jaminan kesehatan masyarakat miskin/ <i>Poor public health insurance</i>
PJKMU	: Program Jaminan Kesehatan Masyarakat Umum
SIUP	: Surat Ijin Usaha Perdagangan/ <i>Trading Permission Letter</i>
TDP	: Tanda Daftar Perusahaan/ <i>Company Registration Identity</i>
API	: Angka Pengenal Importir/ <i>Importer's Identity Number</i>



## Statistik Kunci, 2019–2021

### Key Statistics, 2019–2021

Rincian/Description	Satuan/Unit	2019	2020	2021
(1)	(2)	(3)	(4)	(5)
<b>SOSIAL/SOCIAL</b>				
Penduduk <sup>1</sup> /Population <sup>1</sup>	juta/million			
Laju Pertumbuhan Penduduk <sup>1</sup> /Population Growth <sup>1</sup>	%			
Angka Harapan Hidup <sup>1-e</sup> /Life Expectancy Rate <sup>1</sup>	tahun/years			
Angka Melek Huruf Usia 15+/Literacy Rate Aged 15+	%			
Tingkat Partisipasi Angkatan Kerja -TPAK <sup>2,3</sup> <i>Labour Force Participation Rate-LFPR<sup>2,3</sup></i>	%			
Tingkat Pengangguran Terbuka-TPT <sup>2,3</sup> <i>Unemployment Rate-UR<sup>2,3</sup></i>	%			
Penduduk Miskin <sup>4</sup> /Poor People <sup>4</sup>	juta/million			
Persentase Penduduk Miskin <sup>4</sup> <i>Percentage of Poor People<sup>4</sup></i>	%			
Indeks Pembangunan Manusia-IPM <sup>5</sup> <i>Human Development Index<sup>5</sup></i>	—			
<b>EKONOMI/ECONOMIC</b>				
Produk Domestik Regional Bruto (PDRB) Harga Berlaku <sup>6</sup> <i>Gross Regional Domestic Bruto (GRDP) at Current Price<sup>6</sup></i>	triliun rupiah <i>trillion rupiahs</i>			
Laju Pertumbuhan Ekonomi <sup>7</sup> /Economic Growth <sup>7</sup>	%			
PDRB Per Kapita Harga Berlaku <sup>6,8</sup> <i>Per Capita of GRDP at Current Price<sup>6,8</sup></i>	juta rupiah <i>million rupiahs</i>			

Catatan/Notes: <sup>1</sup> Data 2019 hasil ..... Data 2020 hasil Hasil Sensus Penduduk (SP) 2020 (September). Data 2021 hasil ...../The 2019 data was the result of ..... The 2020 data was the result of 2020 Population Census (September). The 2021 data was the result of ....

<sup>2</sup> Kondisi Agustus/Condition at August

<sup>3</sup> Menggunakan penimbang hasil proyeksi penduduk Survei Penduduk Antar Sensus (SUPAS) 2015/Weighted by the population projection results of the Intercensal Population Survey (SUPAS) 2015

<sup>4</sup> Kondisi Maret/Condition at March

<sup>5</sup> Sejak tahun 2010, IPM dihitung dengan metode baru. Komponen IPM metode baru adalah angka harapan hidup saat lahir, harapan lama sekolah, rata-rata lama sekolah, dan pengeluaran per kapita/Since 2010, HDI was calculated using new method. New HDI component are life expectancy at birth, expected years of schooling, means years of schooling, and expenditure per capita

<sup>6</sup> Mulai tahun 2010 mengadopsi System of National Account 2008 (SNA 2008)/Since 2010 is in line with System of National Account 2008 (SNA 2008)

<sup>7</sup> Menggunakan tahun dasar 2010 (2010=100)/Using 2010 base year (2010=100)

<sup>8</sup> Menggunakan proyeksi penduduk berdasarkan hasil SP2010/Using population projection based on SP2010



# 01

## GEOGRAFI DAN IKLIM GEOGRAPHY AND CLIMATE



Suhu Udara Rata-Rata

**27,17** °C



Lama Penyinaran

**103,7** jam



Curah Hujan

**257,77** mm



**PENJELASAN TEKNIS**

1. Secara astronomis, Indonesia terletak antara 60 08' Lintang Utara dan 110 15' Lintang Selatan, antara 940 45' – 1410 05' Bujur Timur dan dilalui oleh garis ekuator atau garis khatulistiwa yang terletak pada garis lintang 00.
2. Berdasarkan posisi geografisnya, Indonesia memiliki batas – batas :
  - Utara : Negara Malaysia, Singapura, Filipina, dan Laut Cina Selatan;
  - Selatan : Negara Australia dan Samudera Hindia;
  - Barat : Samudera Hindia;
  - Timur : Negara Papua Nugini, Timor Leste, dan Samudera Pasifik.
3. Berdasarkan letak geografisnya, Kepulauan Indonesia berada di antara Benua Asia dan Benua Australia, serta di antara Samudera Hindia dan Samudera Pasifik.
4. Indonesia terdiri dari 34 provinsi yang terletak di lima pulau besar dan empat kepulauan, yaitu:
  - Pulau Sumatera : Aceh, Sumatera Utara, Sumatera Barat, Riau, Jambi, Sumatera Selatan, Bengkulu, dan Lampung;
  - Kepulauan Riau : Kepulauan Riau;
  - Kepulauan Bangka Belitung : Kepulauan Bangka Belitung;
  - Pulau Jawa : DKI Jakarta, Jawa Barat, Banten, Jawa Tengah, DI Yogyakarta, dan Jawa Timur;

**TECHNICAL NOTES**

1. *Astronomically, Indonesia is located between 60 08' North latitude and 110 15' South latitude, between 940 45' and 1410 05' East longitude and lies on equator line located at 00 latitude line.*
2. *In terms of geographic position, Indonesia has boundaries as follows:*
  - *North : Malaysia, Singapore, Philippines, and South China Sea;*
  - *South: Australia and Indian Ocean;*
  - *West : Indian Ocean;*
  - *East : Papua New Gunea, Timor Leste, and Pasific Ocean.*
3. *In terms of geographic location, Indonesia is located between Asian Continent and Australian Continent and between Indian Ocean and Pasific Ocean.*
4. *Indonesia has 34 provinces spreading over five main islands and four archipelago. These include:*
  - *Sumatera Island : Aceh, Sumatera Utara, Sumatera Barat, Riau, Jambi, Sumatera Selatan, Bengkulu, and Lampung;*
  - *Riau Archipelag : Kepulauan Riau;*
  - *Bangka Belitung Archipelago : Kepulauan Bangka Belitung;*
  - *Jawa Island : DKI Jakarta, Jawa Barat, Banten, Jawa Tengah, DI Yogyakarta, and Jawa Timur;*

- Kepulauan Nusa Tenggara (Sunda Kecil) : Bali, Nusa Tenggara Barat, dan Nusa Tenggara Timur;
  - Pulau Kalimantan : Kalimantan Barat, Kalimantan Tengah, Kalimantan Selatan, Kalimantan Timur, dan Kalimantan Utara;
  - Pulau Sulawesi : Sulawesi Utara, Gorontalo, Sulawesi Tengah, Sulawesi Selatan, Sulawesi Barat, dan Sulawesi Tenggara;
  - Kepulauan Maluku : Maluku dan Maluku Utara;
  - Pulau Papua : Papua dan Papua Barat.
5. Badan Pusat Statistik (BPS) telah melakukan pendataan Potensi Desa (Podes) sejak tahun 1980. Sejak saat itu, Podes dilaksanakan secara rutin sebanyak 3 kali dalam kurun waktu sepuluh tahun untuk mendukung kegiatan Sensus Penduduk, Sensus Pertanian ataupun Sensus Ekonomi. Dengan demikian, fakta penting terkait ketersediaan infrastruktur dan potensi yang dimiliki oleh setiap wilayah dapat dipantau perkembangannya secara berkala dan terus menerus.
6. Sejak tahun 2008, pendataan Podes mengalami perubahan dengan adanya penambahan kuesioner suplemen kecamatan dan kabupaten/kota. Penambahan kuesioner tersebut bertujuan untuk meningkatkan manfaat data Podes bagi para
- *Nusa Tenggara Archipelago (Small Sunda) : Bali, Nusa Tenggara Barat, and Nusa Tenggara Timur;*
  - *Kalimantan Island : Kalimantan Barat, Kalimantan Tengah, Kalimantan Selatan, Kalimantan Timur, and Kalimantan Utara;*
  - *Sulawesi Island : Sulawesi Utara, Gorontalo, Sulawesi Tengah, Sulawesi Selatan, Sulawesi Barat, and Sulawesi Tenggara;*
  - *Maluku Archipelago : Maluku and Maluku Utara;*
  - *Papua Island : Papua and Papua Barat.*
5. *BPS-Statistics Indonesia has already recorded village potential (Podes) since 1980. Since then, Podes regularly implemented 3 (three) times within ten years to support the activities of the Population Census, Agriculture Census or Economic Census. Thus, important facts related to the availability of infrastructure and the potential possessed by each region can be monitored regularly and continually.*
6. *Since 2008, Podes has been changed especially in providing additional information from subdistrict and regency/municipality, using separate questionnaires. The goal of these changes is to provide more benefits for data users and local government in*



konsumen data dan pemerintah daerah dalam perencanaan pembangunan wilayah.

7. Data Podes merupakan satu-satunya sumber data kewilayahan yang muatannya beragam dan memberi gambaran tentang situasi pembangunan suatu wilayah (regional). Ini berbeda dengan data dari hasil pendekatan rumah tangga yang lebih menekankan pada dimensi aktivitas sektoral. Keduanya sama penting dan menjadi kekayaan BPS.
8. Cakupan Wilayah  
Pencacahan Podes dilakukan secara sensus terhadap seluruh wilayah administrasi pemerintahan terendah setingkat desa (yaitu desa, kelurahan, nagari, Unit Permukiman Transmigrasi (UPT)) yang masih dibina oleh kementerian terkait. Berdasarkan hasil Podes 2019, ada sebanyak 83.931 wilayah setingkat desa yang tersebar di 514 kabupaten/kota.
9. Metode Pengumpulan Data  
Pengumpulan data Podes 2019 dilakukan melalui wawancara langsung oleh petugas terlatih dengan narasumber yang relevan. Petugas adalah aparatur ataupun mitra kerja BPS Kabupaten/Kota, sementara narasumber adalah kepala desa/

*regional development planning.*

7. *Podes data is the only one source of spatial data consisting of various information and providing a picture of development progress in a region. The Podes data are different from data resulted from household surveys focusing on the dimension of sectoral activities. Both kind of data are important and become the trade mark of BPS on the data richness aspect.*
8. *Podes Coverage*  
*Podes enumeration is implemented as a census of the lowest governmental administrative region equivalent to village (i.e. village, subdistrict, nagari, and Transmigration Settlement Unit which is still fostered by the relevant ministries). There were 83.931 village – level areas spread over 514 regencies/municipalities based on the result of Podes 2019.*
9. *Method of Data Collection*  
*Data collection of Podes 2019 carried out through direct interviews by trained personnel with relevant respondents. The interviewers are BPS regency/municipality personnel or partners, meanwhile, the selected respondents are the village head/sub-district*

- lurah atau narasumber lain yang memiliki pengetahuan terhadap wilayah target pencacahan.
10. Desa/Kelurahan Tepi Laut adalah desa/kelurahan yang sebagian atau seluruh wilayahnya bersinggungan langsung dengan laut, baik berupa pantai maupun tebing karang.
11. Desa/Kelurahan bukan tepi laut adalah desa/kelurahan yang wilayahnya tidak bersinggungan langsung dengan laut.
12. Desa/Kelurahan Lereng/Puncak adalah desa/kelurahan yang sebagian besar wilayahnya berada di puncak gunung/pegunungan atau terletak di antara puncak sampai lembah.
13. Desa/Kelurahan lembah adalah desa/kelurahan yang wilayahnya sebagian besar merupakan daerah rendah yang terletak di antara dua gunung/pegunungan atau daerah yang mempunyai kedudukan lebih rendah dibandingkan daerah sekitarnya.
14. Desa/Kelurahan Dataran adalah desa/kelurahan yang sebagian besar wilayahnya tampak datar, rata, dan membentang.
15. Berdasarkan Peraturan Pemerintah Nomor 82 Tahun 2001 tentang Pengolahan Kualitas Air
- head or other respondents who have the knowledge towards the target area of enumeration.*
10. *Coastal Village/Coastal Sub-District is a village/sub-district which some areas are intersect/directly adjacent to the sea, either gently sloping/flat beach or cliffs/reef.*
11. *Non Coastal Village/Non Coastal Sub-District is a village which has no area that intersect/directly adjacent to the sea.*
12. *Slope/Peak Village/Sub-District is a village/sub-district which the largest part of village/sub-district lies on the highest part of mount/mountain or lies between the peak to the valley.*
13. *Valley Village/Sub-District area is a village/sub-district with the largest part of the village/sub-district is a low area between two mountains or area that have a position lower than the surrounding areas.*
14. *Flat Village/Sub-District is a village/sub-district which the largest part of village/sub-district looked plane, flat, and stretches.*
15. *Government Regulation Number 82 year 2001 on Water Quality Management and Water Pollution*

dan Pengendalian Pencemaran Air, klasifikasi mutu air ditetapkan menjadi empat kelas, yaitu: Kelas I, Kelas II, Kelas III, dan Kelas IV.

*Control states that water quality is classified into four categories: Class I, Class II, Class III, and Class IV.*

- |  |   |
|--|---|
| <p>16. Kelas I, air yang dapat digunakan untuk air bahan baku air minum dan atau peruntukan lain yang mensyaratkan mutu air yang sama dengan kegunaan tersebut.</p> <p>17. Kelas II, air yang dapat digunakan untuk prasarana atau sarana rekreasi air, pembudidayaan ikan air tawar, peternakan, air untuk mengairi pertanaman dan atau peruntukan lain yang mensyaratkan mutu air yang sama dengan kegunaan tersebut.</p> <p>18. Kelas III, air yang dapat digunakan untuk pembudidayaan ikan air tawar, peternakan, air untuk mengairi pertanaman dan atau peruntukan lain yang mensyaratkan mutu air yang sama dengan kegunaan tersebut.</p> <p>19. Kelas IV, air yang dapat digunakan untuk pertanaman dan atau peruntukan lain yang mensyaratkan mutu air yang sama dengan kegunaan tersebut.</p> <p>20. Penentuan status mutu air sungai dilakukan dengan Metode Indeks Pencemaran (IP).</p> <p>21. Metode IP : Status mutu air dihitung berdasarkan data</p> | <p>16. <i>Class I, water that can be used for drinking and other uses requiring the same water quality category.</i></p> <p>17. <i>Class II, water that can be used for water recreation infrastructure, fresh water fish culture, animal husbandry, watering cropping and other uses requiring the same water quality category.</i></p> <p>18. <i>Class III, water that can be used for fresh water fish culture, animal husbandry, watering cropping and other uses requiring the same water quality category.</i></p> <p>19. <i>Class IV, water that can be used for watering cropping and other uses requiring the same water quality category.</i></p> <p>20. <i>Determination of river water quality status with Pollutant Index Method.</i></p> <p>21. <i>Pollutant Index Method : Status of water quality is assessed based</i></p> |
|--|---|

sesaat dengan Metode Indeks Pencemaran Keputusan Menteri Lingkungan Hidup Nomor 115 tahun 2003 dibandingkan dengan kriteria mutu air kelas I dan kriteria mutu air kelas II Peraturan Pemerintah Nomor 82 tahun 2001. Status mutu yang diperoleh merupakan status mutu sesaat dan hanya berdasarkan parameter tertentu yang dipantau di tiap sungai dengan jumlah dan jenis yang berbeda.

*on the transient data by Pollutant Index Method pursuant to Decree of Minister of Environment Number 115 Year 2003 compared to the water quality criteria Class I and the water quality criteria Class II of Government Regulation Number 82 Year 2001. The quality status obtained is transient quality status and only based on certain parameters monitored at every river at different amount and with different types of parameters.*

<https://biaknumforkab.bps.go.id>

**ULASAN**

Ibukota Kabupaten Biak Numfor terletak di Distrik Biak Kota. Letak geografis Kabupaten Biak Numfor berada di sebelah utara daratan Papua, tepatnya pada titik 0o 55' – 1o 27' Lintang Selatan dan 134o 47' – 136o Bujur Timur dengan luas wilayah daratan sebesar 2.602 km<sup>2</sup>. Kabupaten ini memiliki dua pulau besar (Pulau Biak dan Pulau Numfor) dan sekitar 42 pulau-pulau kecil.

Sebelah utara, Kabupaten Biak Numfor berbatasan dengan Kabupaten Supiori dan Samudera Pasifik, di sebelah selatan adalah Selat Yapen, sementara sebelah timur berbatasan dengan Samudera Pasifik, dan sebelah barat adalah Kabupaten Manokwari.

Kabupaten Biak Numfor terdiri dari 19 distrik. Lima distrik diantaranya ada di Pulau Numfor (Numfor Barat, Numfor Timur, Orkeri, Poiru, dan Bruyadori) dan 12 distrik di Pulau Biak (Distrik Oridek, Biak Timur, Biak Kota, Samofa, Yendidori, Biak Utara, Yawosi, Andey, Bondifuar, Warsa, Biak Barat, dan Swandiwe). Adapun 2 distrik lainnya berada di kepulauan (Distrik Padaido dan Aimando).

Dari 19 distrik tersebut, terdapat tiga distrik dengan luas terbesar yaitu Distrik Biak Utara seluas 277,77 Km<sup>2</sup>, Distrik Yendidori seluas 275,13 Km<sup>2</sup>, dan Distrik Andey seluas 270,17 Km<sup>2</sup>. Adapun distrik yang memiliki wilayah

**DESCRIPTION**

*The Capital of Biak Numfor Regency is located in Biak Kota Subdistrict. Geographical location of Biak Numfor Regency is in the north of Papua Island and the coordinate is between 0o 55' – 1o 27' South Latitude dan 134o 47' – 136o East longitude. Biak Numfor Regency total area is 2.602 Km<sup>2</sup>. This regency has 2 big islands (Biak Island and Numfor Island) and 42 small islands.*

*In the north, Biak Numfor Regency is bordered by Supiori Regency and Pasific Ocean, in the south by Yapen Strait, in the east by Pasific Ocean, and in the west is bordered by Manokwari Regency.*

*Biak Numfor Regency has 19 subdistricts which the 5 subdistricts is located in Numfor Islands (Numfor Barat, Numfor Timur, Orkeri, Poiru, and Bruyadori) and 12 subdistricts in Biak Island (Oridek, Biak Timur, Biak Kota, Samofa, Yendidori, Biak Utara, Yawosi, Andey, Bondifuar, Warsa, Biak Barat, and Swandiwe). The rest subdistricts is located in archipelago (Aimando Padaido and Padaido Subdistrict).*

*The 3 biggest subdistricts are Biak Utara Subdistrict (277,77 Km<sup>2</sup>), Yendidori Subdistrict (275,13 Km<sup>2</sup>), and Andey Subdistrict (270,17 Km<sup>2</sup>). Meanwhile the 2 smallest subdistricts are Padaido (32,70 Km<sup>2</sup>) Subdistrict and Yawosi Subdistrict*

terkecil adalah Distrik Padaido seluas 30,72 Km<sup>2</sup> dan Distrik Yawosi seluas 39,63 Km<sup>2</sup>.

Dari hasil pencatatan Stasiun Meteorologi Kelas I Bandara Frans Kaisiepo Biak, suhu udara rata-rata di wilayah Kabupaten Biak Numfor selama tahun 2021 adalah 27,17°C. Suhu minimum rata-rata pada tahun 2021 adalah 23,15°C, sedangkan suhu maksimum rata-rata adalah 32,05°C. Sementara itu rata-rata kelembaban udara pada tahun 2021 adalah 87,17%.

Untuk mengetahui intensitas hujan, dapat dilihat dari data curah hujan. Dari data tahun 2021, tercatat rata-rata curah hujan adalah 257,77 mm dengan curah hujan terbesar terjadi pada Bulan September (301,1 mm) dan terendah pada Bulan Maret (118 mm). Adapun rata-rata jumlah hari hujan dalam satu bulan adalah 24 hari hujan.

Rata-rata lama penyinaran matahari setiap bulan pada tahun 2021 adalah 103,7 jam. Pada tahun 2021 penyinaran terlama terjadi pada Bulan Agustus yaitu selama 133 jam. Penyinaran terpendek terjadi pada Bulan Januari yaitu selama 56 jam.

Dari data, diperoleh rata-rata kecepatan angin tiap bulan di tahun 2021 adalah 4,5 knots. Sedangkan untuk tekanan udara rata-rata tahun 2021 lebih rendah dari tahun sebelumnya yaitu pada tahun 2020 sebesar 1.007,89 mba dan pada tahun

(39,63 Km<sup>2</sup>).

*Based on data from First Class Station of Meteorological Frans Kaisiepo Airport of Biak, the average of temperature in Biak Numfor during 2021 was 27,17°C. Minimum temperature average of Biak Numfor in 2021 was 23,15°C, while the maximum temperature average was 32,05°C. The average of relative humidity during 2021 was 87,17%.*

*Rainfall intensity can be seen in the data of rainfall. In 2021, the average of rainfall was 257,77 mm with the highest rainfall was in September (301,11 mm) and the lowest was in March (118 mm). Meanwhile the average of rain days in a month was 24 raindays.*

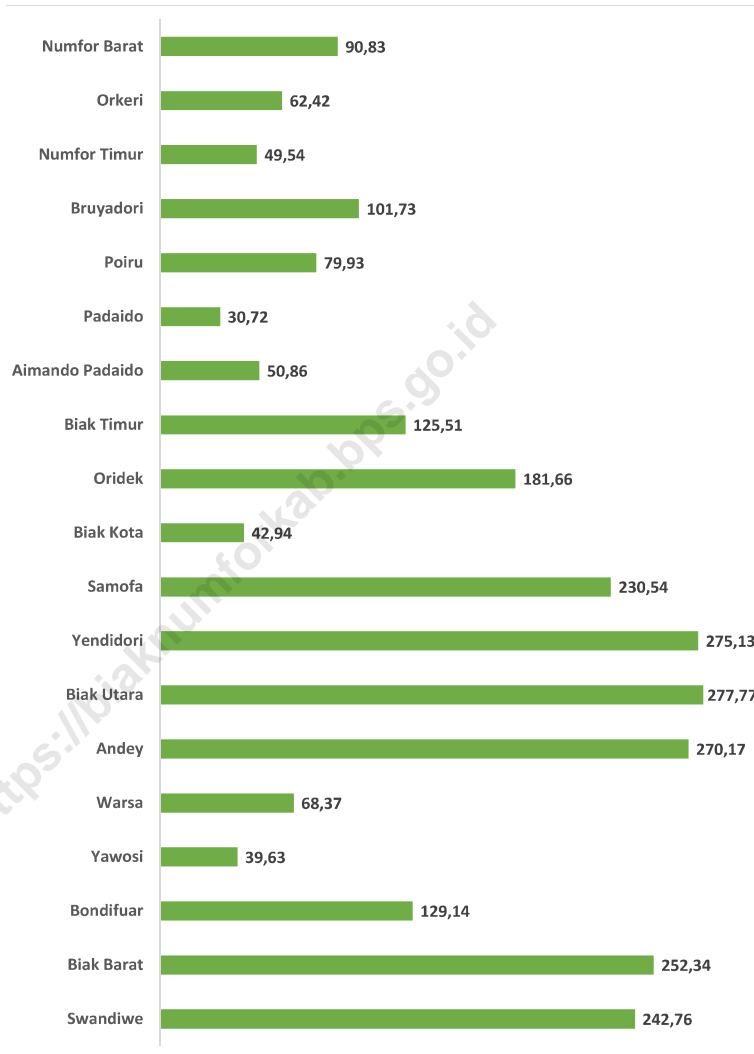
*The average of sunshine in Biak Numfor during 2021 was 103,7 hour. In 2021, the longest sun shine was in Augustu (133hour). The shortest sun shine was in January (56 hour) .*

*From the data, we can see that the average of wind velocity every month in 2021 was 4,5 Knots. Meanwhile the average of atmospheric pressure in 2021 was lower than 2020, that was 1.007,89 mba in 2020 and 2021 was 1.007,5 mba.*

2021 sebesar 1.007,5 mba.

<https://biaknumforkab.bps.go.id>

**Gambar 1.1** Luas Daerah menurut Kecamatan (km<sup>2</sup>), 2021  
**Figures 1.1** Area of Subdistrict (sq.km), 2021



Sumber/Source : Sekretariat Daerah Kabupaten Biak Numfor  
 Regional Secretary of Biak Numfor Regency



## 1.1 KEADAAN GEOGRAFI GEOGRAPHY CONDITION

**Tabel** 1.1.1 **Luas Daerah dan Jumlah Pulau Menurut Kecamatan di Kabupaten Biak Numfor, 2021**  
**Table** 1.1.1 **Total Area and Number of Islands by Subdistrict in Biak Numfor Regency, 2021**

Kecamatan <i>Subdistrict</i>	Ibukota Kecamatan <i>Capital of Subdistrict</i>	Luas <i>Total Area</i> (km <sup>2</sup> /sq.km)
(1)	(2)	(3)
Numfor Barat	Kameri	90,83
Orkeri	Pakreki	62,42
Numfor Timur	Yenburwo	49,54
Bruyadori	Duai	101,73
Poiru	Andei	79,93
Padaido	Pai	30,72
Aimando Padaido	Pasi	50,86
Biak Timur	Bosnik	125,51
Oridek	Wadibu	181,66
Biak Kota	Biak	42,94
Samofa	Darfuar	230,54
Yendidori	Yendidori	275,13
Biak Utara	Korem	277,77
Andey	Rodifu	270,17
Warsa	Amoi	68,37
Yawosi	Wasori	39,63
Bondifuar	Sansundi	129,14
Biak Barat	Yomdori	252,34
Swandiwe	Wombrisauw	242,76
<b>Biak Numfor</b>		<b>2 601,99</b>

Lanjutan Tabel/*Continued Table 1.1.1*

Kecamatan <i>Subdistrict</i>	Persentase terhadap Luas Kabupaten <i>Percentage to Regency Area</i>	Jumlah Pulau <i>Number of Islands</i>
(1)	(4)	(5)
Numfor Barat	3,49	1
Orkeri	2,40	1
Numfor Timur	1,91	1
Bruyadori	3,91	1
Poiru	3,07	1
Padaido	1,18	7
Aimando Padaido	1,96	10
Biak Timur	4,82	4
Oridek	6,98	1
Biak Kota	1,65	1
Samofa	8,86	1
Yendidori	10,57	1
Biak Utara	10,68	1
Andey	10,38	1
Warsa	2,63	1
Yawosi	1,52	1
Bondifuar	4,96	1
Biak Barat	9,70	1
Swandiwe	9,33	1
<b>Nama Kabupaten/Kota</b>	<b>100</b>	<b>21</b>

Sumber/*Source*: Sekretariat Daerah Kabupaten Biak Numfor  
*Regional Secretary of Biak Numfor Regency*

**Tabel**  
**Table** 1.1.2

**Tinggi Wilayah dan Jarak ke Ibukota Kabupaten/Kota Menurut Kecamatan di Kabupaten Biak Numfor, 2021**  
**Altitude and Distance to the Capital of Regency/ Municipality by Subdistrict in Biak Numfor Regency, 2021**

Kecamatan Subdistrict	Tinggi Wilayah (mdpl) Altitude (m a.s.l)	Jarak ke Ibukota Kabupaten/Kota Distance to the Capital of Regency/ Municipality
(1)	(2)	(3)
Numfor Barat	62,00	146,54
Orkeri	10,00	134,97
Numfor Timur	3,00	143,47
Bruyadori	15,00	125,89
Poiru	7,00	132,59
Padaido	2,00	39,90
Aimando Padaido	2,00	58,80
Biak Timur	57,00	15,80
Oridek	20,00	24,30
Biak Kota	10,00	0,00
Samofa	92,00	5,50
Yendidori	20,00	10,10
Biak Utara	82,00	33,20
Andey	214,00	35,10
Warsa	26,00	41,40
Yawosi	20,00	42,00
Bondifuar	20,00	63,20
Biak Barat	100,00	28,00
Swandiwe	20,00	56,60
<b>Nama Kabupaten/Kota</b>	<b>41,00</b>	

Sumber/Source: Sekretariat Daerah Kabupaten Biak Numfor  
Regional Secretary of Biak Numfor Regency

## 1.2 KEADAAN IKLIM CLIMATE CONDITION

**Tabel** 1.2.1 **Pengamatan Unsur Iklim Menurut Bulan di Stasiun Biak Numfor, 2021**  
**Table** 1.2.1 **Observation of Climate Elements By Months at Biak Numfor Station, 2021**

Bulan Month	Suhu/Temperature (°C)			Kelembaban/Humidity (%)		
	Minimum	Rata-rata Average	Maksimum Maximum	Minimum	Rata-rata Average	Maksimum Maximum
(1)	(2)	(3)	(4)	(5)	(6)	(7)
Januari/January	23,7	27,1	32,6	62	88	100
Februari/February	23,2	27,3	32,4	62	86	100
Maret/March	23	27	32,3	60	87	100
April/April	22,1	27,4	31,8	66	86	100
Mei/May	23,7	27,3	31,4	68	89	100
Juni/June	23,3	26,8	32,1	67	89	100
Juli/July	23,2	26,9	31,6	59	89	100
Agustus/August	22,4	26,9	31,8	60	88	100
September/September	23,5	27,2	31,8	63	86	100
Oktober/October	23,2	27,6	32,4	58	85	100
November/November	23,2	27,4	32,4	58	86	99
Desember/December	23,3	27,2	32	64	87	100

Lanjutan Tabel/*Continued Table 1.2.1*

Bulan Month	Kecepatan Angin (m/det) Wind Velocity (m/sec)			Tekanan Udara/Atmospheric Pressure (mbar)		
	Minimum	Rata-rata Average	Maksimum Maximum	Minimum	Rata-rata Average	Maksimum Maximum
(1)	(8)	(9)	(10)	(11)	(12)	(13)
Januari/January	0	4	16	1002,4	1006,2	1010,7
Februari/February	0	5	20	1002,8	1006,8	1011,5
Maret/March	0	4	13	1001,8	1007,3	1012
April/April	0	5	18	1002,3	1007,7	1012,7
Mei/May	0	4	12	1003,6	1007,1	1010,7
Juni/June	0	5	16	1005,1	1009,1	1013
Juli/July	0	4	15	1003,5	1007,9	1011,2
Agustus/August	0	4	17	1003,9	1008,9	1014,1
September/September	0	5	18	1004,2	1007,9	1012,2
Oktober/October	0	4	15	1002,4	1007,7	1012,5
November/November	0	4	19	1002,4	1006,6	1012,3
Desember/December	0	6	16	1001,7	1006,7	1010,9

Lanjutan Tabel/Continued Table 1.2.1

Bulan Month	Jumlah Curah Hujan Number of Precipitation (mm)	Jumlah Hari Hujan (hari) Number of Rainy Days (day)	Penyinaran Matahari Duration of Sunshine (%)
(1)	(14)	(15)	(16)
Januari/January	223,5	24	56
Februari/February	300,3	22	80
Maret/March	118	23	99
April/April	222,3	25	96
Mei/May	211,3	26	96
Juni/June	163,6	25	109
Juli/July	171,4	25	108
Agustus/August	284,1	26	133
September/September	301,1	24	132
Oktober/October	281,4	22	131
November/November	281,4	22	131
Desember/December	462,9	25	67

Catatan/Note: *Calm* adalah kecepatan angin mendekati nol/*Calm is wind velocity close to zero*

Sumber/Source: Badan Meteorologi, Klimatologi, dan Geofisika/Meteorological, Climatological, and Geophysical Agency

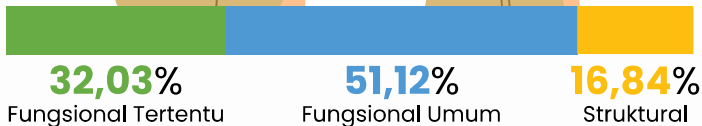
# 02

## PEMERINTAHAN GOVERNMENT

### Jumlah Pegawai Negeri Sipil

2016

1986







**PENJELASAN TEKNIS****TECHNICAL NOTES**

- |   |   |
|---|---|
| <p>1. Anggota Dewan Perwakilan Rakyat Daerah (DPRD) dipilih melalui pemilihan umum (pemilu) dan dilantik dalam masa jabatan lima tahun.</p>   | <p>1. <i>Regional House of Representatives (DPRD) members are elected through a general election and appointed for a five-years membership.</i></p>   |
| <p>2. Susunan pemerintahan Republik Indonesia periode 2014 – 2019 terdiri dari presiden, wakil presiden, lembaga tinggi negara, kementerian, setingkat menteri, dan Lembaga Pemerintahan Non Kementerian (LPNK).</p>                                      | <p>2. <i>The government structure of the Republic of Indonesia period 2014 – 2019 consists of president, vice president, state supreme agencies, ministries, ministerial level institutions, and non-ministerial institutions.</i></p>                                |
| <p>3. Lembaga tinggi negara terdiri dari Majelis Permusyawaratan Rakyat (MPR), Dewan Perwakilan Rakyat (DPR), Badan Pemeriksa Keuangan (BPK), Mahkamah Agung (MA), Dewan Perwakilan Daerah (DPD), Mahkamah Konstitusi (MK), dan Komisi Yudisial (KY).</p> | <p>3. <i>State supreme agencies consist of The People's Consultative Assembly, The House of Representative, The Audit Board of the Republic of Indonesia, Supreme Court, Local Councils, Constitutional Court, and Judicial Commission.</i></p>                       |
| <p>4. Kementerian terdiri dari kementerian koordinator dan kementerian.</p>   | <p>4. <i>Ministries consist of coordinating ministry and departmental ministry.</i></p>   |
| <p>5. Kementerian koordinator terdiri dari bidang politik, hukum, dan keamanan (Polhukam); bidang perekonomian, bidang pembangunan manusia dan kebudayaan; dan bidang kemaritiman.</p>  | <p>5. <i>Coordinating ministries consist of Coordinating Ministry for Political, Legal, and Security Affairs; Coordinating Ministry for the Economy; Coordinating Ministry for Maritime Affairs; and Coordinating Ministry for Human Development and Culture.</i></p> |
| <p>6. Kementerian terdiri dari Kementerian Sekretaris Negara, Kementerian Dalam Negeri,</p>   | <p>6. <i>Departmental Ministries consist of State Secretary, Ministry of Home</i></p>   |

Kementerian Luar Negeri,  
 Kementerian Perencanaan  
 Pembangunan Nasional/  
 Bappenas, Kementerian  
 Pertahanan, Kementerian  
 Hukum dan Hak Asasi Manusia,  
 Kementerian Keuangan,  
 Kementerian Energi dan Sumber  
 Daya Mineral, Kementerian  
 Perindustrian, Kementerian  
 Perdagangan, Kementerian  
 Pertanian, Kementerian  
 Perhubungan, Kementerian  
 Kelautan dan Perikanan,  
 Kementerian Ketenagakerjaan,  
 Kementerian Badan Usaha Milik  
 Negara, Kementerian Koperasi  
 dan UKM, Kementerian Pekerjaan  
 Umum dan Perumahan Rakyat,  
 Kementerian Lingkungan Hidup  
 dan Kehutanan, Kementerian  
 Agraria dan Tata Ruang /  
 Badan Pertanahan Nasional,  
 Kementerian Kesehatan,  
 Kementerian Kebudayaan dan  
 Pendidikan Dasar Menengah,  
 Kementerian Sosial, Kementerian  
 Agama, Kementerian Pariwisata,  
 Kementerian Komunikasi dan  
 Informatika, Kementerian  
 Pendayagunaan Aparatur  
 Negara dan Reformasi Birokrasi,  
 Kementerian Pemuda dan  
 Olahraga, Kementerian Desa,  
 Pembangunan Daerah Tertinggal  
 dan Transmigrasi, Kementerian  
 Riset Teknologi dan Pendidikan  
 Tinggi, dan Kementerian  
 Pemberdayaan Perempuan dan  
 Perlindungan Anak.

*Affairs, Ministry of Foreign Affairs,  
 Ministry of National Development  
 Planning/Chairperson of National  
 Development Planning Agency,  
 Ministry of Defense, Ministry of  
 Justice and Human Rights, Ministry  
 of Finance, Ministry of Energy  
 and Mineral Resources, Ministry  
 of Industry, Ministry of Trade,  
 Ministry of Agriculture, Ministry  
 of Transportation, Ministry of  
 Maritime Affairs and Fisheries,  
 Ministry of Manpower, Ministry of  
 State Owned Enterprises, Ministry  
 of Cooperatives and Small and  
 Medium Enterprises, Ministry of  
 Public Works and Public Housing,  
 Ministry of Environment and  
 Forestry, Ministry of Agrarian Affairs  
 and Spatial Planning / National  
 Land Agency, Ministry of Health,  
 Ministry of Culture and Elementary  
 & Secondary Education, Ministry of  
 Social Services, Ministry of Religious  
 Affairs, Ministry of Tourism, Ministry  
 of Communication and Informatics,  
 Ministry of Empowerment of  
 State Apparatus and Bureaucracy  
 Reform, Ministry of Youth and  
 Sports Affairs, Ministry of Village  
 Development, Disadvantaged  
 Regions and Transmigration,  
 Ministry of Research, Technology,  
 and Higher Education, and  
 Ministry of Women Empowerment  
 and Child Protection.*

7. Setingkat Menteri terdiri dari Kejaksaan Agung, Tentara Nasional Indonesia, dan Kepolisian Negara Republik Indonesia.
8. Lembaga Pemerintah Non Kementerian terdiri dari Arsip Nasional Republik Indonesia, Badan Intelijen Negara, Badan Kepegawaian Negara, Badan Kependudukan dan Keluarga Berencana Nasional, Badan Koordinasi Penanaman Modal, Badan Informasi Geospasial, Badan Meteorologi, Klimatologi, dan Geofisika, Badan Narkotika Nasional, Badan Nasional Penanggulangan Bencana, Badan Nasional Penanggulangan Terorisme, Badan Nasional Penempatan dan Perlindungan Tenaga Kerja Indonesia, Badan Pengawasan Obat dan Makanan, Badan Pengawasan Tenaga Nuklir, Badan Pengawasan Keuangan dan Pembangunan, Badan Pengkajian dan Penerapan Teknologi, Badan Pusat Statistik, Badan SAR Nasional, Badan Standardisasi Nasional, Badan Tenaga Nuklir Nasional, Lembaga Administrasi Negara, Lembaga Ilmu Pengetahuan Indonesia, Lembaga Ketahanan Nasional, Lembaga Kebijakan Pengadaan Barang/Jasa Pemerintah, Lembaga Penerbangan dan Antariksa Nasional, Lembaga Sandi Negara, dan Perpustakaan Nasional Republik Indonesia.
7. *Ministerial Level Officials consist of, Attorney General, Indonesian National Defense Force, and Indonesian National Police.*
8. *Non Ministerial Institutions consist of National Archive of the Republic of Indonesia, State Intelligence Board, National Civil Service Agency, National Population and Family Planning Board, Investment Coordinating Board, Geospatial Information Agency, Meteorology, Climatology, and Geophysics Agency, National Narcotics Agency, National Agency for Disaster Management, National Counter Terrorism Agency, The National Authority for The Placement and Protection of Indonesian Overseas Workers, National Agency of Drugs and Foods Control, Nuclear Energy Controlling Board, Audit and Development Supervising Agency, Agency for the Assesment and Application Technology, BPS-Statistics Indonesia, National Search and Rescue Agency, National Standardization Board, National Nuclear Energy Board, National Institute of Administration, National Institute of Science, National Resilience Institute, Government Procurement Policy Board, National Institute of Space and Aeronautics, National Crypto Agency, and National Library of Republic of Indonesia.*

**ULASAN**

Peranan pemerintah dalam kegiatan pembangunan dan tugas – tugas pembantuan sangat dipengaruhi oleh kelembagaan dan fungsi yang ada. Secara kelembagaan, Pemerintah Kabupaten Biak Numfor terdiri dari Sekretariat Daerah, 16 Dinas, 9 Badan, 2 Kantor, 1 Inspektorat dan 19 Kecamatan dengan pembagian tugas pokok dan fungsi yang dapat mendukung kelancaran pembangunan di Kabupaten Biak Numfor yang meliputi 19 kecamatan dan 268 desa/ kelurahan.

Untuk melayani masyarakat dan Pemerintah Pusat / Pemerintah Daerah, dibutuhkan SDM Pegawai Negeri Sipil yang memadai baik dari sisi jumlah dan kompetensinya. Pada tahun 2021, jumlah PNS otonom di Kabupaten Biak Numfor tercatat sebanyak 4.002 orang.

Sementara itu, jumlah PNS vertikal di Kabupaten Biak Numfor pada tahun 2021 adalah sebanyak 854 pegawai. Jumlah ini lebih sedikit dari tahun sebelumnya yakni sebanyak 861 pegawai. Komposisi PNS Pusat menurut jenis kelamin adalah 605 laki-laki dan 249 perempuan.

Guna mendukung pengambilan keputusan Pemerintah Daerah yang tepat sasaran, dibutuhkan SDM baik dari sisi jumlah maupun kompetensi dari anggota DPRD. Jumlah anggota dewan di Kabupaten Biak Numfor

**DESCRIPTION**

*Government's role in development and administration tasks is strongly influenced by existing institutional and its functions. Institutionally, Biak Numfor Regency Government is composed of Regional Secretary, 16 Departments, 9 Services, 2 Offices, 1 Inspectorate and 19 Subdistricts and 268 villages.*

*To serve the community and government, civil servants were needed in terms of number and competence. In 2021, number of regional civil servants were 4.002 people.*

*Meanwhile in 2021, the number of vertical civil servants in Biak Numfor Regency were 861 people that consist of 605 men and 249 women. This number is decreased than 2020 which were 861 people.*

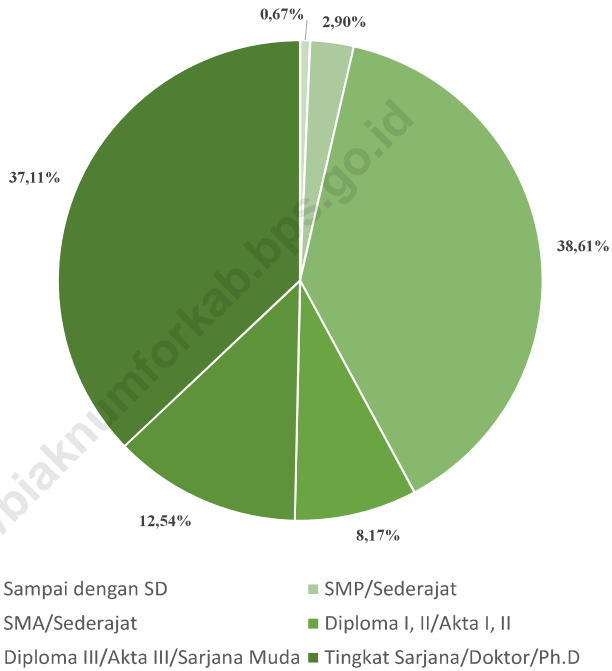
*To support decision making of regional government, qualified members of Biak Numfor Parliament are needed. Number of Biak Numfor Parliament's were 25 people which consist of 18 men and 7 women in 2021.*

pada 2021 adalah sebanyak 25 orang dengan rincian 18 orang laki-laki dan 7 orang perempuan.

<https://biaknumforkab.bps.go.id>

**Gambar** 2.1  
**Figures**

**Jumlah Pegawai Negeri Sipil Menurut Tingkat Pendidikan di Kabupaten Biak Numfor, 2021**  
**Number of Civil Servants by Educational Level in Biak Numfor Regency, 2021**



Sumber/Source : Badan Kepegawaian dan Pengembangan SDM Kabupaten Biak Numfor/Regional Civil Service Agency of Biak Numfor Regency

## 2.1 WILAYAH ADMINISTRATIF ADMINISTRATIVE AREA

**Tabel** 2.1.1 **Jumlah Desa<sup>1</sup>/Kelurahan Menurut Kecamatan di Kabupaten Biak Numfor, 2017–2021**  
**Table** 2.1.1 **Number of Villages<sup>1</sup>/Kelurahan by Subdistrict in Biak Numfor Regency, 2017–2021**

Kecamatan Subdistrict	2017	2018	2019	2020	2021
(1)	(2)	(3)	(4)	(5)	(6)
Numfor Barat	12	12	12	12	12
Orkeri	9	9	9	9	9
Numfor Timur	9	9	9	9	9
Bruyadori	10	10	10	10	10
Poiru	9	9	9	9	9
Padaido	11	11	11	11	11
Aimando Padaido	13	13	13	13	13
Biak Timur	26	26	26	26	26
Oridek	14	14	14	14	14
Biak Kota	21	21	21	21	23
Samofa	14	14	14	14	18
Yendidori	19	19	19	19	19
Biak Utara	16	16	16	16	16
Andey	12	12	12	12	12
Warsa	20	20	20	20	20
Yawosi	8	8	8	8	8
Bondifuar	2	2	2	2	2
Biak Barat	21	21	21	21	21
Swandiwe	16	16	16	16	16
<b>Biak Numfor</b>	<b>262</b>	<b>262</b>	<b>262</b>	<b>262</b>	<b>268</b>

Catatan/Note: <sup>1</sup>Termasuk Unit Permukiman Transmigrasi (UPT)/Include Transmigration Settlement Unit  
Sumber/Source: Peraturan Kepala Badan Pusat Statistik Nomor 1 Tahun 2020 Tanggal 5 Februari 2020 tentang Perubahan Atas Peraturan Kepala Badan Pusat Statistik Nomor 3 Tahun 2019 tentang Kode dan Nama Wilayah Kerja Statistik Tahun 2019/Chief Statistician Regulation Number 1/2020, February 5 2020, as a revision of Chief Statistician Regulation Number 3 of 2019 on Code and Name of Regional Level of Data Collection.

**Tabel 2.1.1 Permohonan Hak Guna Bangunan Menurut Bulan di Kabupaten Biak Numfor 2021**  
**Table 2.1.1 Application for Building Concession by Month in Biak Numfor Regency, 2021**

<b>Bulan Month</b>	<b>Jumlah Total</b>	<b>Luas (m<sup>2</sup>) Area (m<sup>2</sup>)</b>
(1)	(2)	(3)
Januari	-	-
Februari	7	4 183
Maret	3	39 712
April	3	281
Mei	1	467
Juni	2	577
Juli	3	18 694
Agustus	12	5 782
September	-	-
Oktober	3	2 145
November	-	-
Desember	55	6 830
<b>Biak Numfor</b>	<b>89</b>	<b>78 671</b>

Sumber/Source: Badan Pertanahan Kabupaten Biak Numfor/ National Land Board of Biak Numfor Regency



## 2.2 DEWAN PERWAKILAN RAKYAT DAERAH REGIONAL HOUSE OF REPRESENTATIVE

**Tabel 2.2.1** Jumlah Anggota Dewan Perwakilan Rakyat Daerah Menurut Partai Politik dan Jenis Kelamin di Kabupaten Biak Numfor, 2021  
*Number of Regional House of Representatives's Members by Political Parties and Sex in Biak Numfor Regency 2021*

Partai Politik <i>Political Parties</i>	Laki-laki <i>Male</i>	Perempuan <i>Female</i>	Jumlah <i>Total</i>
(1)	(2)	(3)	(4)
Partai Nasional Demokrat (Nasdem)	3	1	5
Partai Golongan Karya (Golkar)	2	1	4
Partai Gerakan Indonesia Raya (Gerindra)	1	1	3
Partai Persatuan Pembangunan (PPP)	0	0	2
Partai Demokrasi Indonesia Perjuangan (PDIP)	3	2	2
Partai Demokrat	0	0	2
Partai Keadilan Sejahtera (PKS)	1	0	2
Partai Hati Nurani Rakyat (Hanura)	1	1	2
Partai Kebangkitan Bangsa (PKB)	4	0	1
Partai Amanat Nasional (PAN)	1	0	1
Partai Solidaritas Indonesia (PSI)	0	1	1
Partai Gerakan Perubahan Indonesia	2	0	1
<b>Biak Numfor</b>	<b>18</b>	<b>7</b>	<b>25</b>

Sumber/Source: Sekretariat DPRD Kabupaten Biak Numfor/Regional House of Representative Secretary of Biak Numfor Regency

## 2.3 SUMBER DAYA MANUSIA HUMAN RESOURCES

**Tabel 2.3.1** Jumlah Pegawai Negeri Sipil Menurut Jabatan dan Jenis Kelamin di Kabupaten Biak Numfor, Desember 2020 dan Desember 2021  
*Number of Civil Servants by Occupation and Sex in Biak Numfor Regency, December 2020 and December 2021*

Jabatan <i>Occupation</i>	2020		Jumlah <i>Total</i>
	Laki-laki <i>Male</i>	Perempuan <i>Female</i>	
(1)	(2)	(3)	(4)
<b>Fungsional Tertentu</b> <i>Specific Functional</i>	723	1 170	1 893
<b>Fungsional Umum/Staf</b> <i>General Functional</i>	1 102	699	1 801
<b>Struktural/Structural</b>	282	151	433
Eselon V/5 <sup>th</sup> Echelon	-	-	-
Eselon IV/4 <sup>th</sup> Echelon	156	116	272
Eselon III/3 <sup>rd</sup> Echelon	101	34	135
Eselon II/2 <sup>nd</sup> Echelon	25	1	26
Eselon I/1 <sup>st</sup> Echelon	-	-	-
<b>Jumlah/Total</b>	<b>2 107</b>	<b>2 020</b>	<b>4 127</b>

Lanjutan Tabel/*Continued Table 2.3.1*

Jabatan <i>Occupation</i>	2021		
	Laki-laki <i>Male</i>	Perempuan <i>Female</i>	Jumlah <i>Total</i>
(1)	(5)	(6)	(7)
<b>Fungsional Tertentu</b> <i>Specific Functional</i>	699	583	1 282
<b>Fungsional Umum/Staf</b> <i>General Functional</i>	888	1 158	2 046
<b>Struktural/Structural</b>	429	245	674
Eselon V/5 <sup>th</sup> Echelon	-	-	-
Eselon IV/4 <sup>th</sup> Echelon	291	207	498
Eselon III/3 <sup>rd</sup> Echelon	116	37	153
Eselon II/2 <sup>nd</sup> Echelon	23	1	24
Eselon I/1 <sup>st</sup> Echelon	-	-	-
<b>Jumlah/Total</b>	<b>2 016</b>	<b>1 986</b>	<b>4 002</b>

Sumber/*Source*: Badan Kepegawaian dan Pengembangan SDM Kabupaten Biak Numfor/*Regional Civil Service Agency of Biak Numfor Regency*

**Tabel**  
**Table** 2.3.2

**Jumlah Pegawai Negeri Sipil Menurut Tingkat Pendidikan dan Jenis Kelamin di Kabupaten Biak Numfor, Desember 2020 dan Desember 2021**  
**Number of Civil Servants by Educational Level and Sex in Biak Numfor Regency, Desember 2020 and Desember 2021**

Tingkat Pendidikan <i>Educational Level</i>	2020		
	Laki-laki <i>Male</i>	Perempuan <i>Female</i>	Jumlah <i>Total</i>
(1)	(2)	(3)	(4)
Sampai dengan SD <i>Up to Primary School</i>	28	3	31
SMP/Sederajat <i>General Vocational Junior High School</i>	94	27	121
SMA/Sederajat <i>General/Vocational Senior High School</i>	905	716	1 621
Diploma I, II/Akta I, II <i>Diploma I, II/Akta I, II</i>	120	240	360
Diploma III/Akta III/Sarjana Muda <i>Diploma III/Akta III/Bachelor</i>	173	325	498
Tingkat Sarjana/Doktor/Ph.D <i>University Graduates</i>	787	709	1 496
<b>Jumlah/Total</b>	<b>2107</b>	<b>2020</b>	<b>4127</b>

Lanjutan Tabel/Continued Table 2.3.2

Tingkat Pendidikan <i>Educational Level</i>	2021		
	Laki-laki <i>Male</i>	Perempuan <i>Female</i>	Jumlah <i>Total</i>
(1)	(2)	(3)	(4)
Sampai dengan SD <i>Up to Primary School</i>	24	3	27
SMP/Sederajat <i>General/Vocational Junior High School</i>	89	27	116
SMA/Sederajat <i>General/Vocational Senior High School</i>	861	684	1 545
Diploma I, II/Akta I, II <i>Diploma I, II/Akta I, II</i>	107	220	327
Diploma III/Akta III/Sarjana Muda <i>Diploma III/Akta III/Bachelor</i>	170	332	502
Tingkat Sarjana/Doktor/Ph.D <i>University Graduates</i>	765	720	1 485
<b>Jumlah/Total</b>	<b>2 016</b>	<b>1 986</b>	<b>4 002</b>

Sumber/Source: Badan Kepegawaian dan Pengembangan SDM Kabupaten Biak Numfor/*Regional Civil Service Agency of Biak Numfor Regency*

**Tabel**  
**Table** 2.3.3

**Jumlah Pegawai Negeri Sipil Menurut Tingkat  
Kepangkatan dan Jenis Kelamin di Kabupaten Biak  
Numfor, Desember 2020 dan Desember 2021  
Number of Civil Servants by Hierarchy and Sex in Biak  
Numfor Regency, Desember 2020 and Desember 2021**

Pangkat/Golongan/Ruang Hierarchy	2020		
	Laki-laki Male	Perempuan Female	Jumlah Total
(1)	(2)	(3)	(4)
1. I/A (Juru Muda)	5	3	8
2. I/B (Juru Muda Tingkat I)	14	-	14
3. I/C (Juru)	52	13	65
4. I/D (Juru Tingkat I)	43	12	55
<b>Golongan I/Range I</b>	114	28	142
5. II/A (Pengatur Muda)	236	196	432
6. II/B (Pengatur Muda Tingkat I)	230	215	445
7. II/C (Pengatur)	174	244	418
8. II/D (Pengatur Tingkat I)	125	137	262
<b>Golongan II/Range II</b>	765	792	1 557
9. III/A (Penata Muda)	282	367	649
10. III/B (Penata Muda Tingkat I)	265	268	533
11. III/C (Penata)	217	200	417
12. III/D (Penata Tingkat I)	277	234	511
<b>Golongan III/Range III</b>	1 041	1 069	2 110
13. IV/A (Pembina)	136	115	251
14. IV/B (Pembina Tingkat I)	39	15	54
15. IV/C (Pembina Utama Muda)	11	1	12
16. IV/D (Pembina Utama Madya)	1	-	1
17. IV/E (Pembina Utama)	-	-	-
<b>Golongan IV/Range IV</b>	187	131	318
<b>Jumlah/Total</b>	<b>2 107</b>	<b>2 020</b>	<b>4 127</b>

Lanjutan Tabel/*Continued Table 2.3.3*

Pangkat/Golongan/Ruang <i>Hierarchy</i>	2021		
	Laki-laki <i>Male</i>	Perempuan <i>Female</i>	Jumlah <i>Total</i>
(1)	(5)	(6)	(7)
1. I/A (Juru Muda)	2	0	2
2. I/B (Juru Muda Tingkat I)	6	3	9
3. I/C (Juru)	35	5	40
4. I/D (Juru Tingkat I)	56	19	75
<b>Golongan I/Range I</b>	99	27	126
5. II/A (Pengatur Muda)	129	84	213
6. II/B (Pengatur Muda Tingkat I)	281	285	566
7. II/C (Pengatur)	183	241	424
8. II/D (Pengatur Tingkat I)	104	144	248
<b>Golongan II/Range II</b>	697	754	1 451
9. III/A (Penata Muda)	238	277	515
10. III/B (Penata Muda Tingkat I)	278	324	602
11. III/C (Penata)	226	212	438
12. III/D (Penata Tingkat I)	292	257	549
<b>Golongan III/Range III</b>	1 034	1 070	2 104
13. IV/A (Pembina)	137	115	252
14. IV/B (Pembina Tingkat I)	31	17	48
15. IV/C (Pembina Utama Muda)	17	3	20
16. IV/D (Pembina Utama Madya)	1	-	1
17. IV/E (Pembina Utama)	-	-	0
<b>Golongan IV/Range IV</b>	186	135	321
<b>Jumlah/Total</b>	<b>2 016</b>	<b>1986</b>	<b>4 002</b>

Sumber/*Source*: Badan Kepegawaian dan Pengembangan SDM Kabupaten Biak Numfor/*Regional Civil Service Agency of Biak Numfor Regency*

**Tabel 2.3.4** Jumlah Pegawai Negeri Sipil Menurut Instansi dan Jenis Kelamin di Kabupaten Biak Numfor, Desember 2021  
**Table 2.3.4** Number of Civil Servants by Institutions and Sex in Biak Numfor Regency, December 2021

Institusi <i>Institutions</i>	2021		
	Laki-laki <i>Male</i>	Perempuan <i>Female</i>	Jumlah <i>Total</i>
(1)	(2)	(3)	(4)
Sekretariat Daerah dan Staf Ahli Bupati	87	49	136
Sekretariat Dewan Perwakilan Rakyat Daerah	26	8	34
Inspektorat	27	17	44
Badan Pengelola Keuangan Aset Daerah	29	17	46
Badan Perencanaan dan Pembangunan Daerah	28	9	37
Badan Kepegawaian dan Pengembangan Sumber Daya Manusia	24	19	43
Badan Kesatuan Bangsa dan Politik	31	8	39
Badan Penanggulangan Bencana Daerah	17	8	25
Badan Pendapatan Daerah	18	21	39
Dinas Pendidikan dan Kebudayaan	48	26	74
Satuan Pendidikan Non Formal	3	3	6
Dinas Kesehatan	35	30	65
Rumah Sakit Umum Daerah Biak	80	199	279
Dinas Pekerjaan Umum dan Penataan Ruang	46	16	62
Dinas Kependudukan dan Pencatatan Sipil	9	22	31
Dinas Komunikasi dan Informatika	21	18	39
Dinas Perhubungan	47	15	62
Dinas Perikanan	32	15	47
Dinas Pariwisata	28	23	51
Dinas Sosial	27	17	44
Dinas Perindustrian dan Perdagangan	31	9	40
UPTD Meteorologi	2	0	2



Lanjutan Tabel/*Continued Table 2.3.4*

Institusi <i>Institutions</i>	2021		Jumlah <i>Total</i>
	Laki-laki <i>Male</i>	Perempuan <i>Female</i>	
(1)	(2)	(3)	(4)
Dinas Pertanian dan Ketahanan Pangan	92	58	150
Dinas Pemberdayaan Perempuan, Perlindungan Anak dan Keluarga Berencana	7	21	28
Dinas Pemberdayaan Masyarakat Kampung	7	18	25
Dinas Penanaman Modal dan Pelayanan Terpadu Satu Pintu	13	11	24
Dinas Perumahan dan Kawasan Permukiman	33	7	40
Dinas Lingkungan Hidup	41	27	68
Dinas Tenaga Kerja	10	15	25
UPTD Loka Latihan Kerja Usaha Kecil dan Menengah	11	5	16
Dinas Koperasi Usaha Mikro, Kecil dan Menengah	10	18	28
Dinas Pemuda dan Olahraga	29	8	37
Satuan Polisi Pamong Praja	28	9	37
Kantor Distrik	332	115	447
Kantor Kelurahan	73	90	163
Puskesmas	97	360	457
Taman Kanak-Kanak	0	36	36
MI, SLB, dan SD (Inpres, YPK, Negeri, Satu Atap, dan Kecil)	343	376	719
Mts dan SMP (Inpres, YPK, Negeri, dan Satu Atap)	194	263	457
<b>Jumlah/Total</b>	<b>2016</b>	<b>1986</b>	<b>4002</b>

Sumber/Source: Badan Kepegawaian dan Pengembangan SDM Kabupaten Biak Numfor  
*Department of Local Staffing and Developing Agencies of Biak Numfor Regency*

**Tabel 2.3.5** Jumlah Pegawai Negeri Sipil Menurut Instansi dan Jenis Kelamin di Kabupaten Biak Numfor, Desember 2021  
**Table 2.3.5** Number of Civil Servants by Institutions and Sex in Biak Numfor Regency, December 2021

Institusi <i>Institutions</i>	2021		
	Laki-laki <i>Male</i>	Perempuan <i>Female</i>	Jumlah <i>Total</i>
(1)	(2)	(3)	(4)
Kejaksanaan Negeri Biak Numfor	20	6	26
Stasiun PSDKP Biak	33	7	40
Kantor Kesyahbandaran Dan Otoritas Pelabuhan Biak	28	4	32
TNI/POLRI	14	20	34
Pengadilan Negeri Biak	12	11	23
Pusat Pengendalian Pembangunan LHK Ekoregion Papua	17	6	23
Lembaga Layanan Pendidikan Tinggi Wilayah XIV Biak	93	43	136
Pengadilan Agama Biak	10	3	13
Lembaga Pemasarakatan Biak	45	9	54
Kantor Imigrasi Kelas II Biak	30	8	38
Kantor Pelayanan Pajak Pratama Biak	75	7	82
Kantor Pengawasan Dan Pelayanan Bc Biak	28	-	28
Kantor Pencarian Dan Pertolongan Biak	64	15	79
Kantor Kesehatan Pelabuhan Kelas III Biak	11	11	22
Kantor Kementerian Agama Kabupaten Biak Numfor	30	36	66
Badan Pusat Statistik Kabupaten Biak Numfor	12	6	18
Kantor Pertanahan Kabupaten Biak Numfor	11	7	18
Stasiun Meteorologi Frans Kaisiepo - Biak Numfor	19	3	22

Lanjutan Tabel/*Continued Table 2.3.5*

Institusi <i>Institutions</i>	2021		
	Laki-laki <i>Male</i>	Perempuan <i>Female</i>	Jumlah <i>Total</i>
(1)	(2)	(3)	(4)
Balai Kendali Satelit, Pengamatan Antariksa dan Atmosfer, dan Penginderaan Jauh Biak	...	...	...
Kantor Pelayanan Kekayaan Negara dan Lelang Biak	...	...	...
Unit Penyelenggara Pelabuhan Korido	9	-	9
Stasiun Karantina Pertanian Kelas I Biak	20	17	37
Bandar Udara Numfor di Numfor	13	3	16
KPU Kabupaten Biak Numfor	3	9	12
RRI Biak	12	4	16
<b>Jumlah/Total</b>	<b>605</b>	<b>249</b>	<b>854</b>

Sumber/Source: KPPN Kabupaten Biak Numfor  
*KPPN of Biak Numfor Regency*

## 2.4 KEUANGAN PEMERINTAH GOVERNMENT FINANCE

**Tabel 2.4.1** Realisasi Pendapatan Pemerintah Kabupaten Biak Numfor Menurut Jenis Pendapatan (juta rupiah), 2018–2021  
*Actual Biak Numfor Regency Government Revenues by Kind of Revenues (million rupiahs), 2018–2021*

Jenis Pendapatan/ <i>Kind of Revenues</i>	2018	2019
(1)	(2)	(3)
<b>1. Pendapatan Asli Daerah (PAD)/<i>Regional Revenue</i></b>	<b>16 303,40</b>	<b>127 996,33</b>
1.1 Pajak Daerah/ <i>Regional Tax</i>	7 858,11	12 744,85
1.2 Retribusi Daerah/ <i>Regional Retribution</i>	3 937,20	3 514,24
1.3 Hasil Perusahaan Milik Daerah dan Pengelolaan Kekayaan Daerah yang Dipisahkan/ <i>Regional-Owned Company Revenue and Separated Management of Regional Wealth</i>	-	-
1.4 Lain-lain PAD yang Sah/ <i>Other Regional Revenue</i>	4 508,09	111 737,24
<b>2. Dana Perimbangan/<i>Balance Funds</i></b>	<b>814 528,21</b>	<b>901 601,67</b>
2.1 Bagi Hasil Pajak/ <i>Tax Sharing Revenue</i>	55 180,14	9 656,91
2.2 Bagi Hasil Bukan Pajak/Sumber Daya Alam/ <i>Non-Tax Sharing Revenue/Natural Resources</i>	-	29 416,96
2.3 Dana Alokasi Umum/ <i>General Allocation Fund</i>	590 680,09	608 602,07
2.4 Dana Alokasi Khusus/ <i>Special Allocation Fund</i>	168 667,98	253 925,73
<b>3. Lain-lain Pendapatan yang Sah/<i>Other Revenue</i></b>	<b>419 815,19</b>	<b>278 056,38</b>
3.1 Pendapatan Hibah/ <i>Grant</i>	-	-
3.2 Dana Darurat/ <i>Emergency Fund</i>	-	-
3.3 Dana Bagi Hasil Pajak dari Provinsi dan Pemerintah Daerah Lainnya/ <i>Tax Sharing Revenue from Provincial and Other Regional Governments</i>	17 277,61	28 065,91
3.4 Dana Penyesuaian dan Otonomi Daerah/ <i>Regional Adjustment and Autonomy Fund</i>	298 889,82	32 258,64
3.5 Bantuan Keuangan dari Provinsi atau Pemerintah Daerah Lainnya/ <i>Financial Assistance from Provincial or Other Regional Governments</i>	103 647,76	5 139,80
3.6 Lainnya/ <i>Others</i>	-	212 592,03
<b>Jumlah/<i>Total</i></b>	<b>1 250 646,80</b>	<b>1 307 654,38</b>

Lanjutan Tabel/*Continued Table 2.4.1*

<b>Jenis Pendapatan/Kind of Revenues</b>	<b>2020</b>	<b>2021</b>
(1)	(4)	(5)
<b>1. Pendapatan Asli Daerah (PAD)/Regional Revenue</b>	<b>17 092,18</b>	<b>55 546,92</b>
1.1 Pajak Daerah/ <i>Regional Tax</i>	7 452,81	11 748,33
1.2 Retribusi Daerah/ <i>Regional Retribution</i>	3 744,75	3 971,09
1.3 Hasil Perusahaan Milik Daerah dan Pengelolaan Kekayaan Daerah yang Dipisahkan/ <i>Regional-Owned Company Revenue and Separated Management of Regional Wealth</i>	1 635,09	1 900,42
1.4 Lain-lain PAD yang Sah/ <i>Other Regional Revenue</i>	4 259,53	37 927,08
<b>2. Dana Perimbangan/Balance Funds</b>	<b>765 809,89</b>	<b>819 736,44</b>
2.1 Bagi Hasil Pajak/ <i>Tax Sharing Revenue</i>	44 145,46	22 784,52
2.2 Bagi Hasil Bukan Pajak/Sumber Daya Alam/ <i>Non-Tax Sharing Revenue/Natural Resources</i>	-	-
2.3 Dana Alokasi Umum/ <i>General Allocation Fund</i>	495 921,47	532 363,44
2.4 Dana Alokasi Khusus/ <i>Special Allocation Fund</i>	225 742,96	264 588,48
<b>3. Lain-lain Pendapatan yang Sah/Other Revenue</b>	<b>57 529,09</b>	<b>84 562,64</b>
3.1 Pendapatan Hibah/ <i>Grant</i>	18 270,45	17 682,17
3.2 Dana Darurat/ <i>Emergency Fund</i>	32 258,64	-
3.3 Dana Bagi Hasil Pajak dari Provinsi dan Pemerintah Daerah Lainnya/ <i>Tax Sharing Revenue from Provincial and Other Regional Governments</i>	18 270,45	22 784,52
3.4 Dana Penyesuaian dan Otonomi Daerah/ <i>Regional Adjustment and Autonomy Fund</i>	32 258,64	8 064,66
3.5 Bantuan Keuangan dari Provinsi atau Pemerintah Daerah Lainnya/ <i>Financial Assistance from Provincial or Other Regional Governments</i>	7 000,00	36 031,30
3.6 Lainnya/ <i>Others</i>	-	-
<b>Jumlah/Total</b>	<b>840 831,16</b>	<b>1 919 692,00</b>

Sumber/*Source*: Badan Pengelola Keuangan dan Aset Daerah Kabupaten Biak Numfor/*Regional Financial and Asset Management Agency of Biak Numfor Regency*

**Tabel**  
**Table 2.4.2****Realisasi Belanja Pemerintah Kabupaten Biak Numfor  
Menurut Jenis Belanja (juta rupiah), 2018–2021  
Actual Biak Numfor Regency Government Expenditures by  
Kind of Expenditures (million rupiahs), 2018–2021**

Jenis Pendapatan Kind of Revenues	2018	2019
(1)	(2)	(3)
<b>1. Belanja Tidak Langsung/Indirect Expenditures</b>	649 186,06	449 501,65
1.1 Belanja Pegawai/Personnel Expenditures	360 374,79	379 361,24
1.2 Belanja Bunga/Interest Expenditures	5 486,11	-
1.3 Belanja Subsidi/Subsidies Expenditures	-	-
1.4 Belanja Hibah/Grant Expenditures	68 476,35	63 403,08
1.5 Belanja Bantuan Sosial/Social Aid Expenditures	-	4 637,33
1.6 Belanja Bagi Hasil/Sharing Fund Expenditure	-	-
1.7 Belanja Bantuan Keuangan/Financial Aids Expenditures	214 848,81	-
1.8 Belanja Tidak Terduga/Unpredicted Expenditures	-	2 100,00
<b>2. Belanja Langsung/Direct Expenditures</b>	440 328,59	543 547,72
2.1 Belanja Pegawai/Personnel Expenditures	-	-
2.2 Belanja Barang dan Jasa/Goods and Services Expenditures	329 158,59	372 296,80
2.3 Belanja Modal/Capital Expenditure	111 170,00	171 250,92
<b>Jumlah/Total</b>	<b>1 089 514,65</b>	<b>993 049,37</b>

Lanjutan Tabel/*Continued Table 2.4.2*

Jenis Pendapatan <i>Kind of Revenues</i>	2020	2021
(1)	(4)	(5)
<b>1. Belanja Tidak Langsung/<i>Indirect Expenditures</i></b>	513 844,03	548 684,07
1.1 Belanja Pegawai/ <i>Personnel Expenditures</i>	363 365,30	375 454,60
1.2 Belanja Bunga/ <i>Interest Expenditures</i>	-	156,61
1.3 Belanja Subsidi/ <i>Subsidies Expenditures</i>	-	2 925,18
1.4 Belanja Hibah/ <i>Grant Expenditures</i>	69 024,60	22 314,40
1.5 Belanja Bantuan Sosial/ <i>Social Aid Expenditures</i>	17 750,00	775,00
1.6 Belanja Bagi Hasil/ <i>Sharing Fund Expenditure</i>	10 997,91	-
1.7 Belanja Bantuan Keuangan/ <i>Financial Aids Expenditures</i>	42 706,22	123 738,28
1.8 Belanja Tidak Terduga/ <i>Unpredicted Expenditures</i>	10 000,00	23 320,00
<b>2. Belanja Langsung/<i>Direct Expenditures</i></b>	374 738,70	549 159,25
2.1 Belanja Pegawai/ <i>Personnel Expenditures</i>	74 943,57	-
2.2 Belanja Barang dan Jasa/ <i>Goods and Services Expenditures</i>	179 866,92	395 400,64
2.3 Belanja Modal/ <i>Capital Expenditure</i>	119 928,21	153 758,61
<b>Jumlah/<i>Total</i></b>	<b>888 582,73</b>	<b>2 195 686,63</b>

Sumber/*Source*: Badan Pengelola Keuangan dan Aset Daerah Kabupaten Biak Numfor/*Regional Financial and Asset Management Agency of Biak Numfor Regency*





# 03

## PENDUDUK DAN KETENAGAKERJAAN POPULATION AND EMPLOYMENT

### Jumlah Penduduk



**65.982**



**69.249**



**Pencari Kerja Terdaftar**

**1.379** perempuan

**884** laki-laki



**PENJELASAN TEKNIS**

**TECHNICAL NOTES**

1. Salah satu sumber data kependudukan adalah sensus penduduk yang dilaksanakan setiap sepuluh tahun sekali. Sensus penduduk telah dilaksanakan sebanyak tujuh kali sejak Indonesia merdeka, yaitu tahun 1961, 1971, 1980, 1990, 2000, 2010, dan 2020 .

Keenam sensus penduduk sebelumnya dilaksanakan dengan menggunakan metode tradisional, yaitu mencatat setiap penduduk dari rumah ke rumah. Pertama kalinya dalam sejarah sensus penduduk di Indonesia, Sensus Penduduk 2020 (SP2020) menggunakan metode kombinasi yaitu dengan memanfaatkan data Administrasi Kependudukan (Admnduk) dari Direktorat Jenderal Kependudukan dan Pencatatan Sipil (Ditjen Dukcapil) Kementerian Dalam Negeri (Kemendagri) sebagai data dasar pelaksanaan SP2020. Hal ini dirancang dan dilaksanakan sebagai upaya untuk mewujudkan "SATU DATA KEPENDUDUKAN INDONESIA".

SP2020 mencakup seluruh penduduk yang tinggal di wilayah teritorial Indonesia, mencakup Warga Negara Indonesia (WNI) dan Warga Negara Asing (WNA) yang telah menetap atau

1. *One of the sources of demographic data is population census, which is conducted every ten years. Population Census has been conducted seven times since Indonesia's independence: 1961, 1971, 1980, 1990, 2000, 2010, and 2020.*

*The previous six population censuses were carried out using the traditional method, canvassing each person door-to-door. For the first time in the history of the population census in Indonesia, the 2020 Population Census (PC2020) used a combined method, that is utilizing Population Administration data managed by the Directorate General of Population and Civil Registration of the Ministry of Home Affairs as the basic data for the population census. This is designed and implemented as an effort to realize "ONE INDONESIAN POPULATION DATA".*

*PC2020 covered all residents who live in Indonesia's territory, including Indonesian citizens (WNI) and foreign citizens (WNA) who have stayed or plan to stay in Indonesian territory for at*

berencana menetap di wilayah Indonesia selama minimal satu tahun. WNI yang dicakup juga termasuk mereka yang berada di luar negeri, yaitu Anggota Korps Diplomatik Republik Indonesia beserta keluarganya di luar negeri dan Anggota TNI/POLRI beserta keluarganya yang sedang melakukan misi perdamaian di luar negeri.

Untuk tahun yang tidak dilaksanakan sensus penduduk, data kependudukan diperoleh dari hasil proyeksi penduduk. Proyeksi penduduk merupakan suatu perhitungan ilmiah yang didasarkan pada asumsi dari komponen-komponen perubahan penduduk, yaitu kelahiran, kematian, dan migrasi (migrasi internasional dan migrasi risen antar provinsi). Proyeksi penduduk interim 2020-2023 dihitung menggunakan data dasar penduduk hasil perapihan umur dari data Administrasi Kependudukan dan SP2020 dengan menggunakan asumsi Angka Kelahiran Total sejak tahun 2020 konstan 2,1 (sesuai Proyeksi Survei Penduduk antar Sensus (SUPAS) 2015-2045), Angka Kematian Bayi (AKB) meneruskan hasil Proyeksi SUPAS 2015-2045, dan pola migrasi 2020 sama dengan pola migrasi hasil SUPAS 2015.

*least one year. The Indonesian citizens who are covered also include those who are abroad, namely members of the Diplomatic Corps of the Republic of Indonesia and their families abroad and members of the TNI/POLRI and their families who are carrying out Peacekeeping Missions abroad.*

*For the periods besides the census year, population projection is applied to estimate population for those years. The population projection is an estimation based on the demographic components, such as birth, death, and migration (international migration and recent migration). The interim population projection for 2020-2023 is calculated from the single age smoothed combined from Population Administration Data and the 2020 Population Census. It uses the assumption that the Total Fertility Rate (TFR) since 2020 is constant at 2.1 (according to the population projection of 2015-2045 Intercensal Population Survey (SUPAS)), Infant Mortality Rate (IMR) continues the results of the 2015-2045 SUPAS Projection, and the 2020 migration pattern is the same as the pattern of migration in SUPAS2015 results.*

Dalam publikasi ini, data yang disajikan merupakan hasil SP2020 (September), dan hasil proyeksi penduduk interim 2020-2023 (pertengahan tahun/Juni).

*The data presented in this publication are the PC2020 results (September) and the result of interim population projection 2020-2023 (midyear/June).*

2. Penduduk Indonesia adalah semua orang yang berdomisili di wilayah teritorial Indonesia, mencakup Warga Negara Indonesia (WNI) dan Warga Negara Asing (WNA) yang telah menetap selama satu tahun atau lebih atau berencana menetap di wilayah Indonesia selama minimal satu tahun. Pada sensus sebelumnya referensi waktu dalam konsep kependudukan adalah enam bulan. Perubahan ini didasari oleh UU No. 24 Tahun 2013 tentang Perubahan atas UU No. 23 Tahun 2006 tentang Administrasi Kependudukan pada Pasal 15.
  3. Laju pertumbuhan penduduk per tahun adalah angka yang menunjukkan rata-rata tingkat penambahan penduduk per tahun dalam jangka waktu tertentu. Angka ini dinyatakan sebagai persentase dari penduduk dasar. Metode penghitungan laju pertumbuhan penduduk yang digunakan oleh BPS adalah metode geometrik.
  4. Kepadatan penduduk adalah ukuran persebaran penduduk yang menunjukkan jumlah penduduk untuk setiap kilometer
2. *The population of Indonesia are all people who live in Indonesia's territory, including Indonesian citizens and foreign citizens who have lived for one year or more or plan to stay in Indonesia territory for at least one year. In the previous census the time reference in the population concept was six months. This change is based on Law no.24 of 2013 concerning Amendments to Law no. 23 of 2006 concerning Population Administration in Article 15.*
  3. *Annual population growth rate is a number that shows the average rate of population growth per year in a certain period. This rate is a percentage of the basic population. The method used by Statistics Indonesia is the geometric method*
  4. *Population density is a measure of the distribution of the population which shows the total population for each square kilometer of area.*

persegi luas wilayah.

5. Rasio jenis kelamin adalah perbandingan antara jumlah penduduk laki-laki dan jumlah penduduk perempuan pada suatu daerah dan waktu tertentu, yang biasanya dinyatakan dalam banyaknya penduduk laki-laki per 100 perempuan.
  6. Distribusi penduduk adalah pola persebaran penduduk di suatu wilayah, baik berdasarkan batas-batas geografis maupun berdasarkan batas-batas administrasi pemerintahan.
  7. Komposisi penduduk adalah pola persebaran penduduk menurut karakteristiknya, contoh: penduduk menurut kelompok umur, penduduk menurut jenis kelamin.
  8. Rumah tangga adalah seseorang atau sekelompok orang yang mendiami sebagian atau seluruh bangunan fisik/sensus dan biasanya tinggal bersama serta pengelolaan makan dari satu dapur. Yang dimaksud makan dari satu dapur adalah jika pengurusan kebutuhan sehari-harinya dikelola bersama-sama menjadi satu.
  9. Anggota rumah tangga adalah semua orang yang biasanya bertempat tinggal di suatu rumah tangga, baik yang berada di rumah
5. *Sex ratio is the ratio between total male population and female population in a certain area and at a certain time, which is usually stated in the number of male residents per 100 females.*
  6. *Population distribution is the pattern of population distribution in an area, either by geographic or government administrative boundaries.*
  7. *Population composition is the pattern of population distribution by its characteristics, example: population by age group, population by sex.*
  8. *Household is an individual or group of people living in a physical/census building unit or part of it and usually commit on a common provision for food and other essentials of living. Common provision for food means one organising daily needs for all of household members.*
  9. *Household member are those who usually lives in a household regardless of their location at the time of enumeration.*

pada waktu pencacahan maupun yang sementara tidak ada.

- |  |   |
|--|---|
| <p>10. Rata – rata anggota rumah tangga adalah angka yang menunjukkan rata-rata jumlah anggota rumah tangga per rumah tangga.</p>  | <p>10. <i>Average household size is the average number of household members per household.</i></p>  |
| <p>11. Istilah migrasi seumur hidup disebut bila provinsi tempat tinggal seseorang pada saat pencacahan berbeda dengan provinsi tempat lahirnya.</p>   | <p>11. <i>Lifetime migration terminology if someone's province of residence at the time of enumeration was different from his/her province of birthplace.</i></p>   |
| <p>12. Istilah migrasi risen disebut bila provinsi tempat tinggal seseorang pada saat pencacahan berbeda dengan provinsi tempat tinggalnya 5 tahun yang lalu.</p>  | <p>12. <i>Recent migration terminology if someone's province of residence at the time of enumeration was different from his/her province of residence 5 years ago.</i></p>  |
| <p>13. Penduduk usia kerja adalah penduduk yang berumur 15 tahun ke atas.</p>  | <p>13. <i>Working age population is persons of 15 years and over.</i></p>   |
| <p>14. Angkatan kerja adalah penduduk usia kerja (15 tahun ke atas) yang bekerja, punya pekerjaan namun sementara tidak bekerja, dan pengangguran.</p>   | <p>14. <i>Labor force or economically active are persons of 15 years and over, who in the previous week were working, temporarily absent from work but having jobs, and unemployment.</i></p>   |
| <p>15. Bekerja adalah kegiatan ekonomi yang dilakukan oleh seseorang dengan maksud memperoleh atau membantu memperoleh pendapatan atau keuntungan dan lamanya bekerja paling sedikit 1 jam secara terus menerus dalam seminggu yang lalu (termasuk pekerja keluarga tanpa upah yang membantu dalam</p> | <p>15. <i>Working is economic activity conducted by a person and intended to earn income by doing work or helping to do work at least one hour continuously during the reference week (including unpaid family worker/s for any economic activity).</i></p> |

suatu usaha / kegiatan ekonomi).

16. Jumlah jam kerja seluruhnya adalah jumlah jam kerja yang digunakan untuk bekerja (tidak termasuk jam kerja istirahat resmi dan jam kerja yang digunakan untuk hal-hal di luar pekerjaan).
  17. Lapangan usaha adalah bidang kegiatan dari pekerjaan/tempat bekerja di mana seseorang bekerja. Klasifikasi lapangan usaha mengikuti Klasifikasi Baku Lapangan Usaha Indonesia (KBLI) dalam 1 digit.
  18. Status pekerjaan adalah kedudukan seseorang dalam unit usaha/kegiatan dalam melakukan pekerjaan.
  19. Berusaha sendiri tanpa dibantu orang lain adalah bekerja atau berusaha dengan menanggung risiko secara ekonomis, yaitu dengan tidak kembalinya ongkos produksi yang telah dikeluarkan dalam rangka usahanya tersebut, serta tidak menggunakan pekerja dibayar maupun pekerja tak dibayar, termasuk yang sifat pekerjaannya memerlukan teknologi atau keahlian khusus.
  20. Berusaha dibantu buruh tidak tetap/buruh tidak dibayar adalah bekerja atau berusaha atas risiko sendiri, dan menggunakan buruh/pekerja tak dibayar dan atau
16. *Total working hours is the total hours spent by an employee to perform all jobs (excluding the time used for other activities which are not classified as work).*
  17. *Industry is field of a person's activity or establishment. The classification of industries follows the Indonesia Standard Industrial Classification (KBLI) in one digit.*
  18. *Employment status is the status of a person at his place of work or establishment where he was employed.*
  19. *Own-account worker is a person who works at his own risk without assisted by paid per mount worker or unpaid worker include technical job or skill job.*
  20. *Employer assisted by temporary workers/unpaid worker is a person who works at his own risk and assisted by temporary worker/unpaid worker.*



buruh/pekerja tidak tetap.

21. Berusaha dibantu buruh tetap/buruh dibayar adalah berusaha atas risiko sendiri dan mempekerjakan paling sedikit satu orang buruh/pekerja tetap yang dibayar.
21. *Employer assisted by permanent workers/paid workers is a person who does his business at her / his own risk at least one assisted by paid permanent worker.*
22. Buruh/karyawan/pegawai adalah seseorang yang bekerja pada orang lain atau instansi/kantor/perusahaan secara tetap dengan menerima upah/gaji baik berupa uang maupun barang. Buruh yang tidak mempunyai majikan tetap, tidak digolongkan sebagai buruh/karyawan, tetapi sebagai pekerja bebas. Seseorang dianggap memiliki majikan tetap jika memiliki 1 (satu) majikan (orang/rumah tangga) yang sama dalam sebulan terakhir, khusus pada sektor bangunan batasannya tiga bulan. Apabila majikannya instansi/lembaga, boleh lebih dari satu.
22. *Employee is a person who work permanently for other people or institution/office/company and gains some money/cash or goods as wage/salary. Labor who have no permanent employer is not categorized as a labourer/ worker/ employee but casual worker. A laborers in general is considered to have a permanent employer if he has the same employer during the past month, particularly for building construction sector is 3 months. If the employer is an institution, more than 1 (one) employer is allowed.*
23. Pekerja bebas adalah seseorang yang bekerja pada orang lain/ majikan/institusi yang tidak tetap (lebih dari 1 majikan dalam sebulan terakhir) di usaha pertanian baik berupa usaha rumah tangga maupun bukan usaha rumah tangga, ataupun di nonpertanian atas dasar balas jasa dengan menerima upah atau imbalan baik berupa uang maupun barang, dan baik
23. *Casual employee is a person who does not work permanently for other people/employer/institution (more than 1 employer during the last 1 month) in agricultural sector, either home industry or not home industry, or in non-agricultural sector based on remuneration paid with money or goods, and based on daily or contact payment system.*

dengan sistem pembayaran harian maupun borongan.

24. Pekerja tak dibayar adalah seseorang yang bekerja membantu usaha untuk memperoleh penghasilan/keuntungan yang dilakukan oleh salah seorang anggota rumah tangga atau bukan anggota rumah tangga tanpa mendapat upah/gaji baik berupa uang maupun barang.

24. *Unpaid worker is a person who intended to work without pay, either with money or good, in an establishment run by other members of the family, relative or neighbour.*

<https://biaknumforkab.bps.go.id>

**ULASAN**

**DESCRIPTION**

Jumlah penduduk Kabupaten Biak Numfor tahun 2021 adalah 135.231 jiwa yang terdiri dari 69.249 jiwa penduduk laki-laki dan 65.982 jiwa penduduk perempuan. Jumlah ini menunjukkan penduduk laki-laki lebih banyak dari penduduk perempuan. Rasio jenis kelamin Kabupaten Biak Numfor pada tahun 2021 menunjukkan angka di atas 100 (104,95) yang berarti setiap 100 perempuan terdapat sekitar 105 laki-laki. Distrik dengan Sex Ratio tertinggi adalah Distrik Numfor Barat yakni sebesar 126,13. Sedangkan sex ratio paling rendah terdapat di Distrik Biak Kota, yakni 99,71.

*Number of Biak Numfor population in 2021 were 135.231 persons which contain of 69.249 men and 65.982 women. This number shows that population in Biak Numfor Regency was dominated by men. The Sex Ratio of Biak Numfor shows number over 100 (104,95 which means that there are around 105 men in every 100 women. The highest sex ratio was in NUMfor Barat Subdistrict (126,13) and the lowest sex ratio was in Biak Kota Subdistrict (99,71).*

Dengan luas wilayah 2.602 Km<sup>2</sup>, kepadatan penduduk di Kabupaten Biak Numfor sebesar 51,97 jiwa per Km<sup>2</sup>.

*With 2,602 Km<sup>2</sup> total area, the population density in Biak Numfor was 51,97 person per Km<sup>2</sup>.*

Kepadatan tertinggi terjadi di Distrik Biak Kota, yakni hampir mencapai 1.024 – 1.025 jiwa per Km<sup>2</sup> dan Distrik Samofa (150 – 151 jiwa per Km<sup>2</sup>). Sedangkan kepadatan terendah terjadi di Distrik Bondifuar, yakni mendekati 3 - 4 jiwa per Km<sup>2</sup>.

*The highest density occurred in Biak Kota Subdistrict (1.024 – 1.025 person per Km<sup>2</sup>) and Samofa Subdistrict (150 – 151 person per Km<sup>2</sup>). While, the lowest density occurred in Bondifuar Subdistrict (nearly 3 - 4 person per Km<sup>2</sup>).*

Data dari Dinas Tenaga Kerja menyebutkan bahwa pada tahun 2021 terjadi kenaikan jumlah pencari kerja. Pada tahun 2020 jumlah pencari kerja sebanyak 1.259 orang, kemudian naik menjadi 2.263 orang pada tahun 2021.

*Based on data of Manpower Department, there was increasing in number of jobseekers in 2021. In 2020, number of job seekers were 1.259 persons, increased to 2.263 persons in 2021.*

Jumlah pencari kerja di Kabupaten

*In 2021, the job seekers in Biak*

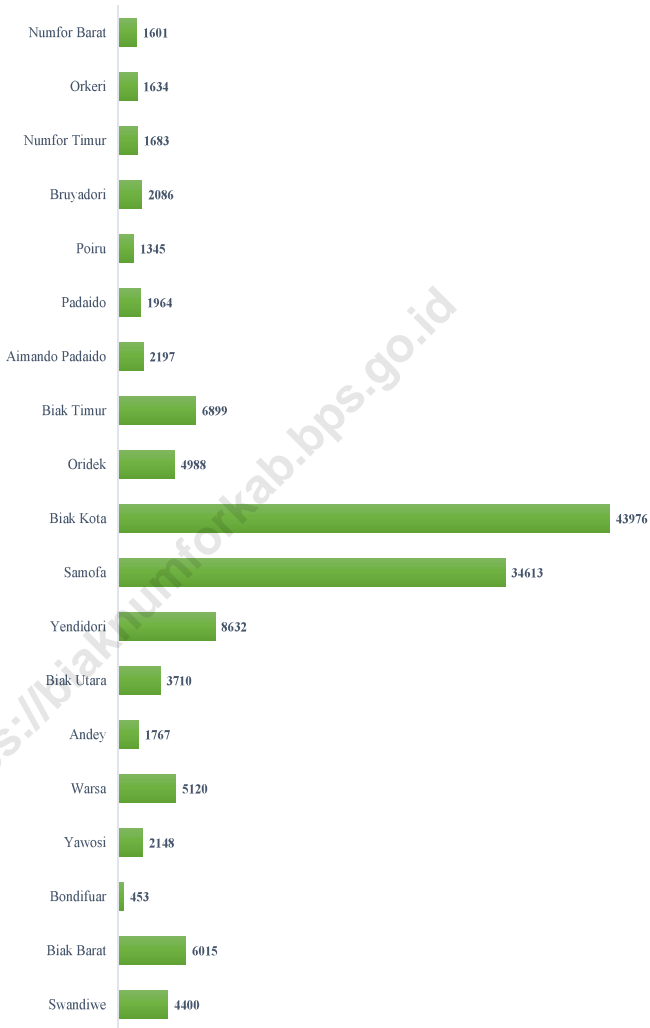
Biak Numfor tahun 2021 paling banyak adalah penduduk dengan tingkat pendidikan SMA (45,51 persen) dan SMK (27,40 persen). Sedangkan pencari kerja dengan tingkat pendidikan tidak tamat SD dan SMP/Sederajat sebesar 0%.

*Numfor was dominated by Senior High School graduation (45,51 percent) and Vocational High School graduation (27,40 percent). Meanwhile, job seekers with an education level not completing elementary and junior high school/ equivalent are 0%.*

<https://biaknumforkab.bps.go.id>

**Gambar** 3.1  
**Figures**

**Jumlah Penduduk Menurut Distrik di Kabupaten Biak Numfor, 2021**  
*Population by Subdistrict in Biak Numfor Regency, 2021*



Sumber/Source : BPS/BPS-Statistics Indonesia

### 3.1 PENDUDUK POPULATION

**Tabel**  
**Table** 3.1.1

**Penduduk, Laju Pertumbuhan Penduduk, Distribusi Persentase Penduduk, Kepadatan Penduduk, dan Rasio Jenis Kelamin Penduduk Menurut Kecamatan di Kabupaten Biak Numfor, 2020 dan 2021**  
*Population, Population Growth Rate, Percentage Distribution of Population, Population Density, and Sex Ratio by Subdistrict in Biak Numfor Regency, 2020 and 2021*

Kecamatan Subdistrict	Penduduk Population		Laju Pertumbuhan Penduduk per Tahun Annual Population Growth Rate (%)	
	2020 <sup>1</sup>	2021 <sup>2</sup>	2010-2020 <sup>3</sup>	2020-2021 <sup>4</sup>
(1)	(2)	(3)	(4)	(5)
Numfor Barat	1 600	1 601	-4,27	0,06
Orkeri	1 633	1 634	-0,79	0,06
Numfor Timur	1 671	1 683	2,67	0,72
Bruyadori	2 077	2 086	1,03	0,43
Poiru	1 344	1 345	-2,96	0,07
Padaido	1 963	1 964	1,17	0,05
Aimando Padaido	2 196	2 197	0,13	0,05
Biak Timur	6 898	6 899	0,30	0,01
Oridek	4 987	4 988	0,51	0,02
Biak Kota	43 724	43 976	0,45	0,58
Samofa	34 414	34 613	2,12	0,58
Yendidori	8 610	8 632	0,88	0,26
Biak Utara	3 685	3 710	-5,39	0,68
Andey	1 766	1 767	-2,64	0,06
Warsa	5 107	5 120	1,30	0,25
Yawosi	2 143	2 148	0,87	0,23
Bondifuar	452	453	7,60	0,22
Biak Barat	5 994	6 015	0,98	0,35
Swandiwe	4 386	4 400	0,93	0,32
<b>Biak Numfor</b>	<b>134 650</b>	<b>135 231</b>	<b>0,58</b>	<b>0,43</b>

Lanjutan Tabel/*Continued Table* 3.1.1

Kecamatan Subdistrict	Persentase Penduduk Percentage of Total Population		Kepadatan Penduduk (per km <sup>2</sup> ) <sup>5</sup> Population Density per sq.km	
	2020 <sup>1</sup>	2021 <sup>2</sup>	2020 <sup>1</sup>	2021 <sup>2</sup>
(1)	(2)	(3)	(4)	(5)
Numfor Barat	1,19	1,18	17,62	17,63
Orkeri	1,21	1,21	26,16	26,18
Numfor Timur	1,24	1,24	33,73	33,97
Bruyadori	1,54	1,54	20,42	20,51
Poiru	1,00	0,99	16,81	16,83
Padaido	1,46	1,45	63,90	63,93
Aimando Padaido	1,63	1,62	43,18	43,20
Biak Timur	5,12	5,10	54,96	54,97
Oridek	3,70	3,69	27,45	27,46
Biak Kota	32,47	32,52	1 018,26	1 024,13
Samofa	25,56	25,60	149,28	150,14
Yendidori	6,39	6,38	31,29	31,37
Biak Utara	2,74	2,74	13,27	13,36
Andey	1,31	1,31	6,54	6,54
Warsa	3,79	3,79	74,70	74,89
Yawosi	1,59	1,59	54,08	54,20
Bondifuar	0,34	0,33	3,50	3,51
Biak Barat	4,45	4,45	23,75	23,84
Swandiwe	3,26	3,25	18,07	18,12
<b>Biak Numfor</b>	<b>100,00</b>	<b>100,00</b>	<b>51,75</b>	<b>51,97</b>

Lanjutan Tabel/Continued Table 3.1.1

Kecamatan Subdistrict	Rasio Jenis Kelamin Penduduk Population Sex Ratio	
	2020 <sup>1</sup>	2021 <sup>2</sup>
(1)	(2)	(3)
Numfor Barat	124,09	126,13
Orkeri	117,73	119,62
Numfor Timur	112,06	114,39
Bruyadori	106,67	105,52
Poiru	121,78	123,79
Padaido	107,94	107,61
Aimando Padaido	110,55	109,04
Biak Timur	103,60	109,63
Oridek	102,64	104,51
Biak Kota	102,21	99,71
Samofa	105,36	106,23
Yendidori	105,83	105,04
Biak Utara	105,06	104,18
Andey	114,84	115,49
Warsa	109,30	109,32
Yawosi	103,13	103,02
Bondifuar	109,26	123,15
Biak Barat	110,02	109,00
Swandiwe	104,67	103,14
<b>Biak Numfor</b>	<b>105,29</b>	<b>104,95</b>

Catatan/Note: <sup>1</sup> Hasil Sensus Penduduk (SP) 2020 (September)/The Result of 2020 Population Census (September)

<sup>2</sup> Hasil Proyeksi Penduduk Interim 2020–2023 (Pertengahan tahun/Juni)/The result of Interim Population Projection 2020–2023 (mid year/June)

<sup>3</sup> Laju pertumbuhan penduduk dihitung berdasarkan penduduk tahun 2010 (Mei) dibandingkan dengan penduduk tahun 2020 (September)/ The growth rate refers to the change of the population in 2010 (May) to the population in 2020 (September)

<sup>4</sup> Laju pertumbuhan penduduk dihitung berdasarkan penduduk tahun 2020 (September) dibandingkan dengan penduduk tahun 2021 (Juni)/ The growth rate refers to the change of the population in 2020 (September) to the population in 2021 (June)

<sup>5</sup> Luas kecamatan berdasarkan Peraturan Menteri Dalam Negeri Nomor 72 Tahun 2019 tanggal 25 Oktober 2019/ Subdistrict area Based on Minister of Home Affairs Regulation Number 72/2019, October 25<sup>th</sup>, 2019

Sumber/Source: BPS dan Kementerian Dalam Negeri/BPS-Statistics Indonesia and Ministry of Home Affairs



**Tabel**  
**Table** 3.1.2

**Jumlah Penduduk Menurut Kelompok Umur dan Jenis Kelamin di Kabupaten Biak Numfor, 2021**  
*Population by Age Groups and Sex in Biak Numfor Regency, 2021*

Kelompok Umur <i>Age Groups</i>	Jenis Kelamin/ <i>Sex</i>		
	Laki-Laki <i>Male</i>	Perempuan <i>Female</i>	Jumlah <i>Total</i>
(1)	(2)	(3)	(4)
0–4	8 335	7 987	16 322
5–9	8 132	7 938	16 070
10–14	6 991	6 644	13 635
15–19	5 328	4 571	9 899
20–24	5 807	5 323	11 130
25–29	5 189	4 917	10 106
30–34	5 167	4 705	9 872
35–39	4 732	4 433	9 165
40–44	3 762	3 761	7 523
45–49	3 581	3 581	7 162
50–54	2 932	2 888	5 820
55–59	3 057	2 855	5 912
60–64	2 057	2 356	4 413
65–69	1 930	1 826	3 756
70–74	996	1 007	2 003
75+	1 253	1 190	2 443
<b>Biak Numfor</b>	<b>69 249</b>	<b>65 982</b>	<b>135 231</b>

Sumber/Source: BPS/BPS-Statistics Indonesia

### 3.2 KETENAGAKERJAAN EMPLOYMENT

**Tabel 3.2.1** Jumlah Penduduk Berumur 15 Tahun Keatas Menurut Jenis Kegiatan Selama Seminggu yang Lalu dan Jenis Kelamin di Kabupaten Biak Numfor, 2021  
*Population Aged 15 Years and Over by Type of Activity During The Previous Week and Sex in Biak Numfor Regency, 2021*

Kegiatan Utama <i>Main Activity</i>	Jenis Kelamin/Sex		
	Laki-Laki <i>Male</i>	Perempuan <i>Female</i>	Laki-Laki+ Perempuan <i>Male+Female</i>
(1)	(2)	(3)	(4)
<b>I. Angkatan Kerja/<i>Economically Active</i></b>	<b>44 813</b>	<b>32 567</b>	<b>77 380</b>
1. Bekerja/ <i>Working</i>	39 573	30 463	70 036
2. Pengangguran Terbuka/ <i>Unemployment</i>	5 240	2 104	7 344
<b>II. Bukan Angkatan Kerja/<i>Not Economically Active</i></b>	<b>12 319</b>	<b>21 689</b>	<b>34 008</b>
1. Sekolah/ <i>Attending School</i>	3 963	3 469	7 432
2. Mengurus Rumah Tangga/ <i>Housekeeping</i>	596	15 363	15 959
3. Lainnya/ <i>Others</i>	7 760	2 857	10 617
<b>Jumlah/<i>Total</i></b>	<b>57 132</b>	<b>54 256</b>	<b>111 388</b>

Sumber/*Source*: BPS, Survei Angkatan Kerja Nasional (Sakernas) Agustus/BPS-Statistics Indonesia, August National Labor Force Survey

**Tabel**  
**Table** 3.2.2

**Penduduk Berumur 15 Tahun ke Atas Menurut Pendidikan Tertinggi yang Ditamatkan dan Jenis Kegiatan Selama Seminggu yang Lalu di Kabupaten Biak Numfor, 2021**  
*Population 15 Years of Age and Over by Educational Attainment and Type of Activity During the Previous Week in Biak Numfor Regency, 2021*

Pendidikan Tertinggi yang Ditamatkan <sup>1</sup> <i>Educational Attainment<sup>1</sup></i>	Angkatan Kerja/ <i>Economically Active</i>			Persentase Bekerja terhadap Angkatan Kerja <i>Percentage of Working to Economically Active</i>
	Bekerja <i>Working</i>	Pengangguran <sup>2</sup> <i>Unemployment<sup>2</sup></i>	Jumlah Angkatan Kerja <i>Total of Economically Active</i>	
(1)	(2)	(3)	(4)	(5)
0	20 342	1 116	21 458	94,80%
1	12 834	1 024	13 858	92,61%
2	26 322	4 455	30 777	85,52%
3	10 538	749	11 287	93,36%
<b>Jumlah/Total</b>	<b>70 036</b>	<b>7 344</b>	<b>77 380</b>	<b>90.51%</b>

Lanjutan Tabel/*Continued Table 3.2.2*

<b>Pendidikan Tertinggi yang Ditamatkan <sup>1</sup> Educational Attainment <sup>1</sup></b>	<b>Bukan Angkatan Kerja Not Economically Active</b>	<b>Jumlah Total</b>	<b>Persentase Angkatan Kerja terhadap Penduduk Usia Kerja Percentage of Economically Active to Working Age Population</b>
<b>(1)</b>	<b>(6)</b>	<b>(7)</b>	<b>(8)</b>
0	8 398	29 856	71,87%
1	10 216	24 074	57,56%
2	12 856	43 633	70,54%
3	2 538	13 825	81,64%
<b>Jumlah/Total</b>	<b>34 008</b>	<b>111 388</b>	<b>69.47%</b>

Catatan/Note: <sup>1</sup> 0. ≤ Sekolah Dasar (SD)/≤ *Primary School*  
 1. Sekolah Menengah Pertama/*Junior High School*  
 2. Sekolah Menengah Atas/*Senior High School*  
 3. Perguruan Tinggi/*Collage*  
<sup>2</sup> 1. Mencari pekerjaan/*Looking for work*  
 2. Mempersiapkan usaha/*Establishing a new business/firm*  
 3. Merasa tidak mungkin mendapat pekerjaan/*Feeling hopeless in looking for work (discouraged job seekers)*  
 4. Sudah punya pekerjaan tetapi belum mulai bekerja/*Having job already but not starting to work yet*  
 Sumber/Source: BPS, Survei Angkatan Kerja Nasional (Sakernas) Agustus/BPS-Statistics Indonesia, August National Labor Force Survey

**Tabel**  
**Table** 3.2.3

**Penduduk Berumur 15 Tahun Ke Atas yang Bekerja Selama Seminggu yang Lalu Menurut Status Pekerjaan Utama dan Jenis Kelamin di Kabupaten Biak Numfor, 2021**  
*Population 15 Years of Age and Over who Worked During The Previous Week by Main Employment Status and Sex in Biak Numfor Regency, 2021*

<b>Status Pekerjaan Utama</b> <i>Main Employment Status</i>	<b>Laki-Laki</b> <i>Male</i>	<b>Perempuan</b> <i>Female</i>	<b>Jumlah</b> <i>Total</i>
(1)	(2)	(3)	(4)
Berusaha sendiri <i>Own account worker</i>	10 797	11 770	22 567
Berusaha dibantu buruh tidak tetap/buruh tidak dibayar <i>Employer assisted by temporary worker/unpaid worker</i>	6 021	3 553	9 574
Berusaha dibantu buruh tetap/buruh dibayar <i>Employer assisted by permanent worker/paid worker</i>	791	442	1 233
Buruh/Karyawan/Pegawai/ <i>Employee</i>	17 754	6 719	24 473
Pekerja bebas <i>Casual worker</i>	1 424	157	1 581
Pekerja keluarga/tak dibayar <i>Family worker/unpaid worker</i>	2 786	7 822	10 608
<b>Jumlah/Total</b>	<b>39 573</b>	<b>30 463</b>	<b>70 036</b>

Sumber/Source: BPS, Survei Angkatan Kerja Nasional (Sakernas) Agustus/BPS-Statistics Indonesia, August National Labor Force Survey

**Tabel 3.2.4** Jumlah Penduduk yang Bekerja Selama Seminggu yang Lalu Menurut Kelompok Umur dan Jenis Kelamin di Kabupaten Biak Numfor, 2021  
*Population Who Worked During the Previous Week by Age Group and Sex in Biak Numfor Regency, 2021*

Kelompok Umur <i>Age Group</i>	Laki-Laki <i>Male</i>	Perempuan <i>Female</i>	Jumlah <i>Total</i>
(1)	(2)	(3)	(4)
15-19	935	766	1 701
20-24	2 501	1 965	4 466
25-29	3 702	2 003	5 705
30-34	4 145	2 340	6 485
35-39	3 887	2 748	6 635
40-44	4 356	3 153	7 509
45-49	4 484	4 134	8 618
50-54	5 125	4 439	9 564
55-59	4 314	3 893	8 207
60-64	3 093	3 107	6 200
65+	3 031	1 915	4 946
<b>Biak Numfor</b>	<b>39 573</b>	<b>30 463</b>	<b>70 036</b>

Sumber/Source: BPS, Survei Angkatan Kerja Nasional (Sakernas) Agustus/BPS-Statistics Indonesia, August National Labor Force Survey

**Tabel**  
**Table** 3.2.5

**Jumlah Penduduk Berumur 15 Tahun Ke Atas yang Bekerja Selama Seminggu yang Lalu Menurut Lapangan Pekerjaan Utama dan Jenis Kelamin di Kabupaten Biak Numfor, 2021**  
*Population Aged 15 Years and Over Who Worked During the Previous Week by Main Industry and Sex in Biak Numfor Regency, 2021*

Lapangan Pekerjaan Utama* Main Industry*	Laki-Laki Male	Perempuan Female	Jumlah Total
(1)	(2)	(3)	(4)
Pertanian, Kehutanan, dan Perikanan/ <i>Agriculture, Forestry, Fisheries</i>	12 249	10 046	22 295
Pertambangan dan Penggalian/ <i>Mining and Quarrying</i>	554	0	554
Industri Pengolahan/ <i>Manufacturing Industry</i>	1 462	1 552	3 014
Pengadaan Listrik dan Gas/ <i>Electricity and Gas</i>	0	0	0
Pengadaan Air, Pengelolaan Sampah Limbah, & Daur Ulang/ <i>Water, Waste Management, Recycling</i>	0	0	0
Konstruksi/ <i>Construction</i>	3 419	297	3 716
Perdagangan Besar dan Eceran; Reparasi dan Perawatan Mobil/ <i>Wholesale Trade, Retail Trade; Reparation and Car Care</i>	5 318	11 261	16 579
Transportasi dan Pergudangan/ <i>Transportation and Warehousing</i>	3 795	0	3 795
Penyediaan Akomodasi & Makan Minum/ <i>Food and Beverages</i>	616	544	1 160
Informasi dan Komunikasi/ <i>Information and Communication</i>	277	0	277
Jasa Keuangan dan Asuransi/ <i>Financial and Insurance</i>	111	225	336
Real Estat/ <i>Real Estate</i>	0	0	0
Jasa Perusahaan/ <i>Company</i>	1 171	287	1 458

Lanjutan Tabel/Continued Table 3.2.5

Lapangan Pekerjaan Utama* Main Industry*	Laki-Laki Male	Perempuan Female	Jumlah Total
(1)	(2)	(3)	(4)
Administrasi Pemerintahan, Pertahanan, dan Jaminan Sosial/ Government Administration, Defense and Social Security	6 426	1 778	8 204
Jasa Pendidikan/Education	1 149	2 402	3 551
Jasa Kesehatan dan Kegiatan Sosial/Health and Social Activities	717	993	1 710
Lainnya/Others	2 309	1 078	3 387
<b>Biak Numfor</b>	<b>39573</b>	<b>30463</b>	<b>70036</b>

Sumber/Source: BPS, Survei Angkatan Kerja Nasional (Sakernas) Agustus/BPS-Statistics Indonesia, August National Labor Force Survey



**Tabel**  
**Table** 3.2.6

**Jumlah Penduduk Berumur 15 Tahun Ke Atas yang Bekerja Selama Seminggu yang Lalu Menurut Jumlah Jam Kerja Seluruhnya dan Jenis Kelamin di Kabupaten Biak Numfor, 2021**  
*Population Aged 15 Years and Over Who Worked During the Previous Week by Number of Total Working Hours and Sex in Biak Numfor Regency, 2021*

<b>Jumlah Jam Kerja Keseluruhan (Jam)</b> <i>Total Working Hour (Hours)</i>	<b>Laki-Laki</b> <i>Male</i>	<b>Perempuan</b> <i>Female</i>	<b>Jumlah</b> <i>Total</i>
(1)	(2)	(3)	(4)
0*	1 137	961	2 098
1–14	4 042	4 856	8 898
15–24	4 925	7 983	12 908
25–34	6 301	4 022	10 323
35–44	10 335	5 849	16 184
45+	12 833	6 792	19 625
<b>Biak Numfor</b>	<b>39 573</b>	<b>30 463</b>	<b>70 036</b>

Catatan/Note: \* Termasuk Sementara tidak Bekerja / Including Temporarily Out of Work

Sumber/Source: BPS, Survei Angkatan Kerja Nasional (Sakernas) Agustus/BPS-Statistics Indonesia, August National Labor Force Survey

**Tabel**  
**Table** 3.2.7

**Jumlah Penduduk Berumur 15 Tahun Ke Atas yang Bekerja Selama Seminggu yang Lalu Menurut Jumlah Jam Kerja Pada Pekerjaan Utama dan Jenis Kelamin di Kabupaten Biak Numfor, 2021**  
*Population Aged 15 Years and Over Who Worked During the Previous Week by Number of Working Hours on Main Industry and Sex in Biak Numfor Regency, 2021*

<b>Jumlah Jam Kerja Pada Pekerjaan Utama (Jam)</b> <i>Working Hour on Main Industry (Hours)</i>	<b>Laki-Laki</b> <i>Male</i>	<b>Perempuan</b> <i>Female</i>	<b>Jumlah Total</b>
(1)	(2)	(3)	(4)
0*	1 137	961	2 098
1–14	4 292	4 902	9 194
15–24	5 429	7 937	13 366
25–34	6 272	4 421	10 693
35–44	10 108	5 729	15 837
45+	12 335	6 513	18 848
<b>Biak Numfor</b>	<b>39 573</b>	<b>30 463</b>	<b>70 036</b>

Catatan/Note: \* Termasuk Sementara tidak Bekerja / Including Temporarily Out of Work

Sumber/Source: BPS, Survei Angkatan Kerja Nasional (Sakernas) Agustus/BPS-Statistics Indonesia, August National Labor Force Survey

**Tabel 3.2.8**  
**Table**

**Pencari Kerja Terdaftar Menurut Pendidikan Tertinggi yang Ditamatkan dan Jenis Kelamin di Kabupaten Biak Numfor, 2021**  
*Job Seeker Registered by Educational Attainment and Sex in Biak Numfor Regency, 2021*

<b>Pendidikan Tertinggi yang Ditamatkan</b> <i>Educational Attainment</i>	<b>Laki-Laki</b> <i>Male</i>	<b>Perempuan</b> <i>Female</i>	<b>Jumlah</b> <i>Total</i>
(1)	(2)	(3)	(4)
Tidak Tamat SD	-	-	-
Tamat SD	1	-	1
SMTp Umum	-	-	-
SMTA Umum	195	835	1 030
SMTA Kejuruan	340	280	620
D I - D III / Sarjana Muda	20	40	60
D IV / S1	328	219	547
S2 / S3	-	5	5
<b>Biak Numfor</b>	<b>884</b>	<b>1 379</b>	<b>2 263</b>

Sumber/Source: Dinas Tenaga Kerja Kabupaten Biak Numfor / *Employment Agency of Biak Numfor Regency*

**Tabel**  
**Table** 3.2.9

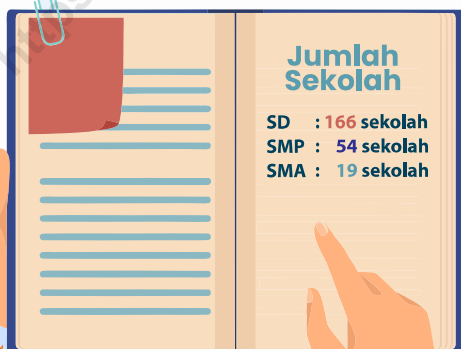
**Upah Minimum Kabupaten dan Kebutuhan Hidup Layak (KHL) Pekerja Lajang di Kabupaten Biak Numfor, 2013 - 2021**  
**Regency Minimum Wage and Minimum Living Cost of Single Employee in Biak Numfor Regency, 2013-2021**

<b>Tahun</b> <b>Year</b>	<b>Upah Minimum Kabupaten (Rp)</b> <b>Regency Minimum Wage (Rp)</b>	<b>KHL Pekerja Lajang (Rp)</b> <b>Minimum Living Cost of Single Employee (Rp)</b>
(1)	(2)	(3)
2013	1 710 000	2 539 764
2014	2 040 000	2 541 264
2015	2 193 000	2 567 847
2016	2 435 000	2 578 604
2017	2 663 646	2 578 609
2018	3 000 000	6 546 901
2019	3 240 900	4 320 000
2020	3 516 700	4 666 896
2021	3 516 700	5 064 048

Sumber/Source: Dinas Tenaga Kerja Kabupaten Biak Numfor / Employment Agency of Biak Numfor Regency

# 04

## SOSIAL DAN KESEJAHTERAAN RAKYAT SOCIAL AND WELFARE





**PENJELASAN TEKNIS****TECHNICAL NOTES**

- |  |   |
|--|---|
| <p>1. Tidak/belum pernah sekolah adalah mereka yang tidak pernah atau belum pernah terdaftar dan tidak pernah atau belum pernah aktif mengikuti pendidikan di suatu jenjang pendidikan formal. Termasuk juga yang tamat/belum tamat taman kanak – kanak tetapi tidak melanjutkan ke sekolah dasar.</p> | <p>1. <i>Not/never attending school is someone who has never attended or never been registered in a formal education, such as primary, secondary and tertiary education. Those who just completed kindergarten are considered as never attended school.</i></p>                             |
| <p>2. Masih bersekolah adalah mereka yang terdaftar dan aktif mengikuti pendidikan formal dan nonformal (Paket A, B, atau C), baik pendidikan dasar, menengah, maupun pendidikan tinggi. Bagi mahasiswa yang sedang cuti, dianggap masih bersekolah.</p>   | <p>2. <i>Attending school is someone who is currently attending primary, secondary or tertiary education, including package A, package B, or package C. College student who postpones his/her study is considered as attending school.</i></p>  |
| <p>3. Tidak bersekolah lagi adalah mereka yang pernah terdaftar dan aktif mengikuti pendidikan di suatu jenjang pendidikan formal dan nonformal (Paket A, B, atau C), tetapi pada saat pencacahan tidak lagi terdaftar dan tidak aktif mengikuti pendidikan.</p>                                       | <p>3. <i>Not attending school anymore is someone who had enrolled and participated in formal and non-formal education in the past including package A, package B, or package C, but currently does not attend school.</i></p>   |
| <p>4. Tamat sekolah adalah menyelesaikan pelajaran yang ditandai dengan lulus ujian akhir pada kelas atau tingkat terakhir suatu jenjang pendidikan di sekolah negeri maupun swasta dengan mendapatkan tanda tamat belajar/ijazah. Seseorang yang belum mengikuti pelajaran</p>                        | <p>4. <i>Completed particular level of education is someone who has completed particular level of education in private or public school and accepting graduation certificate. Someone who has never attended the highest grade but passed the final exam is considered as completed</i></p> |

pada kelas tertinggi tetapi telah mengikuti ujian akhir dan lulus dianggap tamat sekolah.

5. Dapat membaca dan menulis artinya dapat membaca dan menulis kata – kata/ kalimat sederhana dengan suatu aksara tertentu.
6. Jalur Pendidikan di Indonesia terdiri atas 1) pendidikan formal, 2) pendidikan nonformal, dan 3) pendidikan informal yang ketiganya dapat saling melengkapi dan memperkaya (Undang-Undang No. 20 Tahun 2013 tentang Sistem Pendidikan Nasional).
7. Jenjang Pendidikan Formal terdiri atas pendidikan dasar, pendidikan menengah, dan pendidikan tinggi. Jenis pendidikan yang diajarkan mencakup pendidikan umum, kejuruan, akademik, profesi, vokasi, keagamaan, dan khusus.
  - a. Pendidikan Dasar berbentuk Sekolah Dasar (SD) dan Madrasah Ibtidaiyah (MI) atau bentuk lain yang sederajat serta Sekolah Menengah Pertama (SMP) dan Madrasah Tsanawiyah (MTs) atau bentuk lain yang sederajat;
  - b. Pendidikan Menengah berbentuk Sekolah Menengah Atas (SMA), Madrasah Aliyah (MA), Sekolah Menengah Kejuruan (SMK), dan Madrasah

*particular level of education.*

5. *Able to read and write is the ability to read and write at least a simple sentence in any letter of alphabets.*
6. *The Education System in Indonesia consists of 1) a formal education, 2) non-formal education, and 3) informaleducation that all three can be complementary and enriching (Law No. 20 Year 2013 about The National Education System).*
7. *The Formal Education Level consists of primary education, secondary education, and high education. The kind of education that taught consists of general education, vocational, academic, professional, religious, and specific education.*
  - a. *The Primary Education consists of Elementary School and Islamic Elementary School or other equivalent forms and Junior High School and MTs or other equivalent forms;*
  - b. *The Secondary Education consists of the senior high school, MA, Vocational School, and Vocational Madrasah Aliyah or other equivalent forms;*
  - c. *The High Education consists*



Aliyah Kejuruan (MAK) atau bentuk lain yang sederajat;

c. Pendidikan Tinggi merupakan jenjang pendidikan setelah pendidikan menengah yang mencakup program pendidikan diploma, sarjana, magister, spesialis, dan doktor yang diselenggarakan oleh perguruan tinggi. Perguruan tinggi dapat berbentuk akademi, politeknik, sekolah tinggi, institut, atau universitas.

*of the education level after the secondary education that consists of diplomas, bachelor, master, specialist, and doctoral degrees that are held by the college. The colleges can be academy, polytechnic, high school, institute, or university.*

8. Rumah Sakit adalah tempat pemeriksaan dan perawatan kesehatan, biasanya berada di bawah pengawasan dokter/tenaga medis, yang melayani penderita yang sakit untuk berobat rawat jalan atau rawat inap.
 

*8. Hospital is a place for health check, usually controlled/supervised by doctors/medical personnel to serve the ill patients to get outpatient or inpatient treatment services.*
9. Rumah Sakit Bersalin adalah rumah sakit khusus untuk persalinan, dilengkapi pelayanan spesialis pemeriksaan kehamilan, persalinan, rawat inap, dan rawat jalan ibu dan anak yang berada di bawah pengawasan dokter spesialis kandungan.
 

*9. Maternity Hospital is a specialized hospital for childbirth, has specialist inspection service to pregnancy, childbirth, hospitalization, and outpatient for mothers and children that is under the supervision of an obstetrician.*
10. Rumah Bersalin adalah sarana pelayanan kesehatan dengan izin sebagai rumah bersalin, dilengkapi pelayanan pemeriksaan kehamilan, persalinan serta pemeriksaan ibu, dan anak yang berada di bawah pengawasan bidan senior.
 

*10. Maternity House is health care facility with a license as a maternity house, equipped with prenatal care, childbirth and examination of mothers, and children which is under the supervision of a senior midwife.*

11. Poliklinik adalah sarana kesehatan yang dipakai untuk pelayanan berobat jalan, biasanya berada di bawah pengawasan dokter/tenaga medis.
  12. Puskesmas (Pusat Kesehatan Masyarakat) adalah unit pelaksana teknis dinas kesehatan kabupaten/kota yang mempunyai fungsi utama sebagai penyelenggara pelayanan kesehatan tingkat pertama. Wilayah kerja puskesmas maksimal adalah satu kecamatan dan untuk dapat menjangkau wilayah kerjanya, puskesmas mempunyai jaringan pelayanan yang meliputi unit Puskesmas Pembantu (Pustu), unit Puskesmas Keliling (Puskel), dan unit bidan desa/komunitas (Peraturan Menteri Kesehatan RI No. 75 Tahun 2014 Tentang Pusat Kesehatan Masyarakat).
  13. Apotek adalah suatu tempat tertentu yang digunakan untuk melakukan pekerjaan kefarmasian, dan penyaluran/penjualan obat atau bahan farmasi dan perbekalan kesehatan lainnya kepada masyarakat yang dikelola oleh tenaga apoteker. (Peraturan Menteri Kesehatan RI No. 1332 Tahun 2002 Tentang Perubahan Atas Peraturan Menteri Kesehatan RI No. 922/MENKES/PER/X/1993 Tentang Ketentuan dan Tata Cara Pemberian Izin Apotek).
11. *Polyclinic is a health facility in which to get outpatient services, usually under the control of doctor/medical personnel.*
  12. *Public Health Center is technical implementation unit of regency health department that have the primary function as a first – level health care providers. The working area standard of public health center is one district and to reach their working areas, public health centers have a service network covering subsidiary of public health center, mobile public health center units, and midwife units (Regulation of the Minister of Health of Indonesia Number 75 Year 2014 about Public Health Center).*
  13. *Pharmacy is a specific place that is used for pharmaceutical jobs, and distribution/sale of drugs/ pharmaceuticals and other medical supplies to people that are administered by trained pharmacist (Regulation of the Minister of Health of Indonesia Number 1332 Year 2002 about the Changes of Regulation of the Minister of Health of Indonesia Number 922/MENKES/PER/X/1993 about Pro-vision and Procedures for Administration of Licensed Pharmacies).*

14. Imunisasi adalah memasukkan kuman atau racun penyakit tertentu yang sudah dilemahkan (vaksin) ke dalam tubuh dengan cara disuntik atau diminum (diteteskan dalam mulut) dengan maksud agar terjadi kekebalan tubuh terhadap penyakit tersebut.
15. Keluhan kesehatan adalah keadaan seseorang yang mengalami gangguan kesehatan atau kejiwaan, baik karena penyakit akut, penyakit kronis, kecelakaan, criminal, atau hal lain.
16. Mengobati sendiri adalah upaya oleh anggota rumah tangga/keluarga dengan melakukan pengobatan sendiri tanpa datang ke tempat fasilitas kesehatan atau memanggil dokter/petugas kesehatan ke rumahnya (misal minum obat modern, jamu, kerokan, kompres, kop, pijat) agar sembuh atau menjadi lebih ringan keluhan kesehatannya.
17. Angka penemuan kasus tuberkulosis adalah jumlah kasus baru tuberkulosis (TB) dan kasus TB yang didiagnosis kambuh yang diobati dalam program penanggulangan TB nasional dan dilaporkan kepada WHO, dibagi dengan perkiraan WHO terhadap jumlah kasus insiden tuberkulosis pada tahun yang sama, dinyatakan sebagai persentase.
14. *Immunization is putting enervated microbe of a certain disease into human body by injection or drinking (dropping into mouth) to make the body immune to that disease.*
15. *Health complaint is a condition where a person has health or mental problems because of acute illness, chronically illness, accident, crimes, or others.*
16. *Self treatment is an effort of household members/family to have a health treatment by themselves without visiting health facilities or a doctor/health personnel (for instance, by taking modern medicine, herb medicine, chief with a coin, compress, cupping suction, massage) in order to recover from illness or reduce the health complaint.*
17. *The case detection rate for all forms of tuberculosis is the number of new and replase tuberculosis cases diagnosed and treated in national tuberculosis control programmes and notified to WHO, divided by WHO's estimate of the number of incident tuberculosis cases for the same year, expressed as a percentage.*

18. Angka keberhasilan pengobatan tuberkulosis smear positive/Basil Tahan Asam (BTA) positif adalah proporsi (dinyatakan sebagai persentase) kasus TB BTA positif yang terdaftar di bawah program pengendalian TB nasional pada tahun tertentu yang dinyatakan berhasil menyelesaikan pengobatan, dengan atau tanpa bukti bakteriologi keberhasilan ("sembuh" dan "menyelesaikan pengobatan" masing-masing).
19. Kasus kumulatif AIDS adalah kumulatif kasus AIDS sampai dengan referensi waktu tertentu.
20. BCG (Bacillus Calmette Guerin) merupakan vaksinasi untuk mencegah penyakit TBC, diberikan pada bayi baru lahir atau anak, dengan suntikan pada kulit pangkal lengan atas. Bekas suntikan kemudian akan membentuk tonjolan kecil jaringan parut pada kulit lengan atas. Suntikan BCG diberikan kepada anak sebanyak 1 kali.
21. DPT (Difteri, Pertusis, Tetanus) merupakan vaksin untuk mencegah penyakit Difteri, Pertusis, dan Tetanus yang diberikan pada bayi berumur 3 bulan ke atas, dengan suntikan pada paha, diulang 1 bulan dan 2 bulan kemudian, sehingga suntikan imunisasi DPT lengkap pada balita
18. *The treatment success rate for new pulmonary smear-positive tuberculosis cases is the proportion (expressed as a percentage) of new smear-positive tuberculosis cases registered under a national tuberculosis control programme in a given year that successfully completed treatment, with or without bacteriological evidence of success ("cured" and "treatment completed" respectively).*
19. *Cummulative AIDS case is cummulative AIDS cases with reference to a particular time.*
20. *BCG (Bacillus Calmette Guerin) is a vaccine to prevent TBC disease, given to newborns or children, by injection at the base of the skin of the upper arm. Injection site will form little bumps of scar tissue in the skin of the upper arm. BCG injections given to children 1 times.*
21. *DPT (Diphtheria, Pertussis, Tetanus) is a vaccine to prevent the diphtheria, pertussis, and tetanus disease, given to infants aged 3 months and above, with a shot in the thigh, repeated one month and two months later, so that the complete DPT immunization shots at toddler totaling 3 times (sometimes the time interval between injections*

- berjumlah 3 kali (kadang-kadang selang waktu antar suntikan bisa lebih dari 1 bulan).
22. Luas lantai adalah luas lantai yang ditempati dan digunakan untuk keperluan sehari – hari (sebatas atap). *can be more than 1 month).*
23. Air leding adalah sumber air yang berasal dari air yang telah melalui proses penjernihan dan penyehatan sebelum dialirkan kepada konsumen melalui instalasi berupa saluran air. Sumber air ini biasanya diusahakan oleh PAM/PDAM/BPAM. Termasuk dalam hal ini air leding yang didapat secara eceran. *22. Floor area is the total area which is occupied and utilized daily.*
24. Sumur terlindung adalah air yang berasal dari dalam tanah yang digali dan lingkaran sumur tersebut dilindungi oleh tembok paling sedikit 0,8 meter di atas tanah dan 3 meter ke bawah tanah, serta ada lantai semen sejauh 1 meter dari lingkaran sumur. *23. Pipe water is a water source that comes from water that has been through a process of purification and sanitation before distribute to consumers through an instalation of water lines. This water source is usually distributed by PAM/ PDAM/BPAM. This include a pipe water that sold at retail.*
25. Status penguasaan bangunan tempat tinggal milik sendiri adalah jika tempat tinggal tersebut pada waktu pencacahan betul – betul sudah milik kepala rumah tangga atau salah seorang anggota rumah tangga. Rumah yang dibeli secara angsuran melalui kredit bank atau rumah dengan status sewa beli dianggap rumah milik sendiri. *24. Protected wells is water that comes from the soil were excavated and the circumference of the well was protected by walls at least 0.8 meters above ground and 3 meters underground, and cement floor as far as 1 meter from the well circumference.*
- 25. Own ownership property status is a status of dwelling occupied belongs to the head of household or one of the household member. Houses bought through bank credit or houses with leasing status were also categorized as an own property.*

26. Peristiwa tindak pidana yang dilaporkan ialah setiap peristiwa yang diterima kepolisian dari laporan masyarakat atau peristiwa dimana pelakunya tertangkap tangan oleh kepolisian.
27. Jumlah tindak pidana menggambarkan jumlah kasus tindak pidana yang terjadi pada kurun waktu tertentu.
28. Bencana Alam adalah peristiwa atau serangkaian peristiwa yang mengancam dan mengganggu kehidupan/penghidupan masyarakat yang disebabkan oleh faktor alam antara lain berupa gempa bumi, tsunami, gunung meletus, banjir, kekeringan, angin topan, dan tanah longsor sehingga mengakibatkan kerugian materi maupun non-materi.
29. Korban meninggal adalah orang yang dilaporkan tewas atau meninggal dunia akibat bencana.
30. Korban hilang adalah orang yang dilaporkan hilang atau tidak ditemukan atau tidak diketahui keberadaannya setelah terjadi bencana.
31. Korban luka/sakit adalah orang yang mengalami luka – luka atau sakit, dalam keadaan luka ringan, luka sedang maupun luka parah/berat, baik yang berobat jalan maupun rawat inap.
26. *Reported crime incidence includes all criminal cases reported and received by police office and all crimes caught by police.*
27. *Crime total refers to the number of criminal cases occurring during a given period.*
28. *Natural Disaster is an event or series of events that threaten and disrupt the lives and livelihoods caused by natural factors such as: earthquake, tsunami, volcanic eruption, flood, flash flood, drought, typhoon/cyclone, and landslide so it can lead to result in loss of material and non-material.*
29. *Fatality is a person reported killed or death in the wake of a disaster.*
30. *Missing person is a person reported missing or who cannot be located or who cannot be accounted for in the wake of a disaster.*
31. *Casualty is a person suffering injury or illness, in a state of light injury, moderate injury, or heavy injury, which in undergoing treatment as either an outpatient or inpatient.*

32. Rusak Berat adalah kriteria kerusakan yang mengakibatkan bangunan roboh atau sebagian besar komponen struktur rusak.
33. Rusak sedang adalah kriteria kerusakan yang mengakibatkan sebagian kecil komponen struktur rusak dan komponen penunjang rusak namun bangunan masih tetap berdiri.
34. Rusak ringan adalah kriteria kerusakan yang mengakibatkan sebagian komponen struktur retak (struktur masih bisa digunakan) dan bangunan masih tetap berdiri.
35. Untuk mengukur kemiskinan, BPS menggunakan konsep kemampuan memenuhi kebutuhan dasar (basic needs approach). Dengan pendekatan ini, kemiskinan dipandang sebagai ketidakmampuan dari sisi ekonomi untuk memenuhi kebutuhan dasar makanan dan bukan makanan yang diukur dari sisi pengeluaran. Metode yang digunakan adalah menghitung Garis Kemiskinan (GK), yang terdiri dari dua komponen yaitu Garis Kemiskinan Makanan (GKM) dan Garis Kemiskinan Non-Makanan (GKNM). Penghitungan Garis Kemiskinan dilakukan secara terpisah untuk daerah perkotaan dan perdesaan.
36. Penduduk miskin adalah
32. *Severely damaged is the criteria of damage that resulted most buildings collapsed or damaged its structural components.*
33. *Damaged is the criteria of damage that resulted defective fraction of structural components and supporting components damaged, but the building still stands.*
34. *Lightly damaged is the criteria of damage that resulted partially cracked structural components, but the structure still can be used and the building still stands.*
35. *To measure poverty, BPS-Statistics Indonesia has used the concept of basic needs approach. Therefore, poverty is viewed as economic inability to fulfill food and non-food basic needs which are measured by consumption / expenditure. The method used is calculating poverty line, which consists of two components that are Food Poverty Line (FPL) and Non-Food Poverty Line (NFPL). The poverty line was calculated separately for urban and rural areas.*
36. *A person whose expenditure per*

penduduk yang memiliki rata-rata pengeluaran per kapita per bulan di bawah Garis Kemiskinan.

37. Garis Kemiskinan Makanan (GKM) merupakan nilai pengeluaran kebutuhan minimum makanan yang disetarakan dengan 2.100 kkalori per kapita per hari. Garis Kemiskinan Non-Makanan (GKNM) adalah kebutuhan minimum untuk perumahan, sandang, pendidikan, kesehatan dan kebutuhan dasar lainnya.

38. Ukuran Kemiskinan  
a. Head Count Index (HCI-P0) adalah persentase penduduk miskin yang berada di bawah Garis Kemiskinan (GK).

b. Indeks Kedalaman Kemiskinan (PovertyGapIndex-P1) merupakan ukuran rata-rata kesenjangan pengeluaran masing-masing penduduk miskin terhadap garis kemiskinan. Semakin tinggi nilai indeks, semakin jauh rata-rata pengeluaran penduduk dari garis kemiskinan.

c. Indeks Keparahan Kemiskinan (Poverty Severity Index-P2) memberikan gambaran mengenai penyebaran pengeluaran di antara penduduk miskin. Semakin tinggi nilai indeks, semakin tinggi ketimpangan pengeluaran di antara penduduk miskin.

*capita per month is below the poverty line is considered to be poor.*

37. *The Food Poverty Line refers to the daily minimum requirement of 2.100 kcal per capita per day. The Non-Food Poverty Line refers to the minimum requirement for household necessities for clothing, education, health and other basic individual needs.*

38. *Poverty Measures*  
a. *Head Count Index (HCI-P0) simply measures the percentage of the population that is counted as poor, often denoted by P0.*

b. *Poverty Gap Index-P1 measures the extent to which individuals fall below the poverty line (the poverty gaps) as a proportion of the poverty line. Higher value of the index shows that the gap between average expenditure of the poor and the poverty line is wider.*

c. *Poverty Severity Index-P2 describes inequality among the poor. This is simply a weighted sum of poverty gaps (as a proportion of the poverty line), where the weights are the proportionate poverty gaps themselves. Hence, by squaring the poverty gap index, the measure implicitly puts more weight on*



*observations that fall well below the poverty line. Higher value of the index shows that inequality among the poor is higher.*

39. Indeks Pembangunan Manusia (IPM) menjelaskan bagaimana penduduk dapat mengakses hasil pembangunan dalam memperoleh pendapatan, kesehatan, pendidikan dan sebagainya. IPM diperkenalkan oleh UNDP pada tahun 1990 dan dipublikasikan secara berkala dalam laporan tahunan Human Development Report (HDR). IPM dibentuk oleh 3 (tiga) dimensi dasar : Umur panjang dan hidup sehat; pengetahuan; dan standar hidup layak.
39. *The Human Development Index (HDI) explains how people can access development results in obtaining income, health, education and so forth. HDI was introduced by United Nations Development Programme (UNDP) in 1990 and published periodically in the annual report of the Human Development Report. HDI was formed by three basic dimensions : a long and healthy life; knowledge; and a decent standard of living*

**ULASAN**

Menurut data Kementerian Pendidikan dan Kebudayaan, Kabupaten Biak Numfor memiliki 166 unit sekolah dasar, 54 unit sekolah menengah pertama, 19 sekolah menengah atas, dan 19 unit sekolah menengah kejuruan pada tahun ajaran 2021/2022.

Berdasarkan status sekolahnya pada tahun ajaran 2021/2022, Kabupaten Biak Numfor memiliki 124 unit sekolah dengan status swasta dan 138 unit sekolah dengan status negeri di bawah Kementerian Pendidikan dan Kebudayaan.

Sementara itu, Menurut data dari Kementerian Agama, pada tahun ajaran 2020/2021, Kabupaten Biak Numfor memiliki 2 unit Raudatul Athfal (RA), 1 unit Madrasah Ibtidaiyah (MI), 1 unit Madrasah Tsanawiyah (MTs), dan 1 unit Madrasah Aliyah (MA). Seluruh sekolah tersebut berstatus swasta.

Untuk fasilitas kesehatan, berdasarkan hasil PODES 2021 Kabupaten Biak Numfor memiliki 4 unit rumah sakit, 2 unit poliklinik, 20 unit puskesmas, 51 unit puskesmas pembantu (pustu), dan 12 unit apotik.

Di sisi lain, Kabupaten Biak Numfor terdapat sejumlah tempat peribadatan bagi pemeluk Agama Islam, Kristen, Katolik, Hindu, dan Budha. Tempat peribadatan Agama Islam berjumlah

**DESCRIPTION**

*According to data from the Ministry of Education and Culture, Biak Numfor Regency has 166 unit of elementary schools, 54 units of junior high schools, 19 units of senior high schools, and 19 units of vocational high school units in the 2022/2021 school year.*

*Based on the status of the school in the 2021/2022 school year, Biak Numfor Regency has 124 units school with private status and 138 units school with state status under the Ministry of Education and Culture.*

*Meanwhile, according to data from the Ministry of Religion, in the 2020/2021 school year, Biak Numfor District has 2 unit of Raudatul Athfal (RA), 1 unit of Madrasah Ibtidaiyah (MI), 1 unit of Madrasah Tsanawiyah (MTs), and 1 unit of Madrasah Aliyah (MA). All schools have status.*

*For health facilities, based on the results of PODES 2021, Biak Numfor District has 4 hospital units, 2 polyclinic units, 20 puskesmas units, 51 auxiliary puskesmas units (pustu), and 12 pharmacy units.*

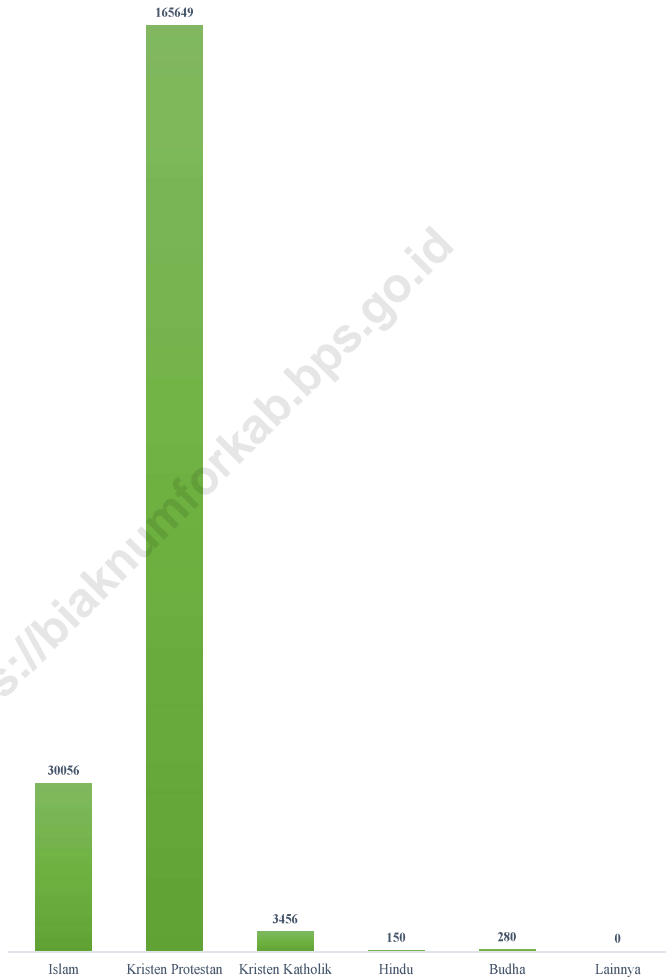
*On the other hand, Biak Numfor Regency has a number of places of worship for Muslims, Christians, Catholics, Hindus and Buddhists. The Islamic place of worship is 36 units*

36 unit (26 masjid dan 10 mushola). *(26 mosques and 10 prayer rooms).*  
Agama Kristen berjumlah 335 unit. *Christianity totals 335 units. Catholicism*  
Agama Katolik berjumlah 6 unit. *totals 6 units. Hinduism is 2 units, and*  
Agama Hindu berjumlah 2 unit, dan *Buddhism is 1 unit.*  
Agama Budha berjumlah 1 unit.

<https://biaknumforkab.bps.go.id>

**Gambar** 4.1  
**Figures**

**Jumlah Penduduk Menurut Kecamatan dan Agama yang dianut di Kabupaten Biak Numfor, 2021**  
*Population by Subdistrict and Religion in Biak Numfor Regency, 2021*



Sumber/Source : Kementerian Agama Kabupaten Biak Numfor / Religious Affairs Ministry of Biak Numfor Regency

#### 4.1 PENDIDIKAN EDUCATION

**Tabel 4.1.1** Jumlah Sekolah, Guru, dan Murid Taman Kanak-Kanak (TK) di Bawah Kementerian Pendidikan dan Kebudayaan Menurut Kecamatan di Kabupaten Biak Numfor, 2020/2021 dan 2021/2022  
*Number of Schools, Teachers, and Pupils in Kindergarten Under The Ministry of Education and Culture by Subdistrict in Biak Numfor Regency, 2020/2021 and 2021/2022*

Kecamatan Subdistrict	Sekolah/Schools					
	Negeri/Public		Swasta/Private		Jumlah/Total	
	2020/2021	2021/2022	2020/2021	2021/2022	2020/2021	2021/2022
(1)	(2)	(3)	(4)	(5)	(6)	(7)
Numfor Barat	-	-	-	-	-	-
Orkeri	-	-	-	-	-	-
Numfor Timur	-	-	-	-	-	-
Bruyadori	-	-	-	-	-	-
Poiru	-	-	-	-	-	-
Padaido	-	-	-	-	-	-
Aimando Padaido	-	-	-	-	-	-
Biak Timur	1	1	-	-	1	1
Oridek	-	-	-	-	-	-
Biak Kota	-	-	6	7	6	7
Samofa	1	1	7	7	8	8
Yendidori	-	-	-	-	-	-
Biak Utara	-	-	1	-	1	-
Andey	-	-	-	-	-	-
Warsa	-	-	-	-	-	-
Yawosi	-	-	-	-	-	-
Bondifuar	-	-	-	-	-	-
Biak Barat	-	-	-	-	-	-
Swandiwe	-	-	-	-	-	-
<b>Biak Numfor</b>	<b>2</b>	<b>2</b>	<b>14</b>	<b>14</b>	<b>16</b>	<b>16</b>

Lanjutan Tabel/Continued Table 4.1.1

Kecamatan Subdistrict	Guru <sup>1</sup> /Teachers <sup>1</sup>					
	Negeri/Public		Swasta/Private		Jumlah/Total	
	2020/2021	2021/2022	2020/2021	2021/2022	2020/2021	2021/2022
(1)	(8)	(9)	(10)	(11)	(12)	(13)
Numfor Barat	-	-	-	-	-	-
Orkeri	-	-	-	-	-	-
Numfor Timur	-	-	-	-	-	-
Bruyadori	-	-	-	-	-	-
Poiru	-	-	-	-	-	-
Padaido	-	-	-	-	-	-
Aimando Padaido	-	-	-	-	-	-
Biak Timur	4	5	-	-	4	5
Oridek	-	-	-	-	-	-
Biak Kota	-	-	38	39	38	39
Samofa	6	5	40	42	46	47
Yendidori	-	-	-	-	-	-
Biak Utara	-	-	2	-	2	-
Andey	-	-	-	-	-	-
Warsa	-	-	-	-	-	-
Yawosi	-	-	-	-	-	-
Bondifuar	-	-	-	-	-	-
Biak Barat	-	-	-	-	-	-
Swandiwe	-	-	-	-	-	-
<b>Biak Numfor</b>	<b>10</b>	<b>10</b>	<b>80</b>	<b>81</b>	<b>90</b>	<b>91</b>

Lanjutan Tabel/Continued Table 4.1.1

Kecamatan Subdistrict	Murid/Students					
	Negeri/Public		Swasta/Private		Jumlah/Total	
	2020/2021	2021/2022	2020/2021	2021/2022	2020/2021	2021/2022
(1)	(14)	(15)	(16)	(17)	(18)	(19)
Numfor Barat	-	-	-	-	-	-
Orkeri	-	-	-	-	-	-
Numfor Timur	-	-	-	-	-	-
Bruyadori	-	-	-	-	-	-
Poiru	-	-	-	-	-	-
Padaido	-	-	-	-	-	-
Aimando Padaido	-	-	-	-	-	-
Biak Timur	47	33	-	-	47	33
Oridek	-	-	-	-	-	-
Biak Kota	-	-	436	443	436	443
Samofa	58	37	421	349	479	386
Yendidori	-	-	-	-	-	-
Biak Utara	-	-	24	-	24	-
Andey	-	-	-	-	-	-
Warsa	-	-	-	-	-	-
Yawosi	-	-	-	-	-	-
Bondifuar	-	-	-	-	-	-
Biak Barat	-	-	-	-	-	-
Swandiwe	-	-	-	-	-	-
<b>Biak Numfor</b>	<b>105</b>	<b>70</b>	<b>881</b>	<b>792</b>	<b>986</b>	<b>862</b>

Catatan/Note: <sup>1</sup> Jumlah guru termasuk kepala sekolah dan guru/The total of teachers including headmaster and teacher

Sumber/Source: Kementerian Pendidikan dan Kebudayaan, Data Semester Ganjil/Ministry of Educations and Culture, Odd Semester Data

**Tabel**  
**Table** 4.1.2

**Jumlah Sekolah, Guru, dan Murid Raudatul Athfal (RA)  
di Bawah Kementerian Agama Menurut Kecamatan di  
Kabupaten Biak Numfor, 2019/2020 dan 2020/2021**  
*Number of Schools, Teachers, and Pupils in Raudatul Athfal  
(RA) Under The Ministry of Religious Affairs by Subdistrict in  
Biak Numfor Regency, 2019/2020 and 2020/2021*

Kecamatan Subdistrict	Sekolah/Schools		Guru/Teachers		Murid/Pupils	
	2019/2020	2020/2021	2019/2020	2020/2021	2019/2020	2020/2021
(1)	(2)	(3)	(4)	(5)	(6)	(7)
Numfor Barat	-	-	-	-	-	-
Orkeri	-	-	-	-	-	-
Numfor Timur	-	-	-	-	-	-
Bruyadori	-	-	-	-	-	-
Poiru	-	-	-	-	-	-
Padaido	-	-	-	-	-	-
Aimando Padaido	-	-	-	-	-	-
Biak Timur	-	-	-	-	-	-
Oridek	-	-	-	-	-	-
Biak Kota	1	1	4	4	57	55
Samofa	1	1	4	5	47	50
Yendidori	-	-	-	-	-	-
Biak Utara	-	-	-	-	-	-
Andey	-	-	-	-	-	-
Warsa	-	-	-	-	-	-
Yawosi	-	-	-	-	-	-
Bondifuar	-	-	-	-	-	-
Biak Barat	-	-	-	-	-	-
Swandiwe	-	-	-	-	-	-
<b>Biak Numfor</b>	<b>2</b>	<b>2</b>	<b>8</b>	<b>9</b>	<b>104</b>	<b>105</b>

Catatan/Note: Seluruh Raudatul Athfal (RA) berstatus swasta / All Raudatul Athfal (RA) are private

Sumber/Source: Kementerian Agama, Data Semester Ganjil/Ministry of Religious Affairs, Odd Semester Data



**Tabel**  
**Table** 4.1.3

**Jumlah Sekolah, Guru, dan Murid Sekolah Dasar (SD)  
di Bawah Kementerian Pendidikan dan Kebudayaan  
Menurut Kecamatan di Kabupaten Biak Numfor,  
2020/2021 dan 2021/2022**  
*Number of Schools, Teachers, and Pupils in Primary Schools  
Under The Ministry of Education and Culture by Subdistrict  
in Biak Numfor Regency, 2020/2021 and 2021/2022*

Kecamatan Subdistrict	Sekolah/Schools					
	Negeri/Public		Swasta/Private		Jumlah/Total	
	2020/2021	2021/2022	2020/2021	2021/2022	2020/2021	2021/2022
(1)	(2)	(3)	(4)	(5)	(6)	(7)
Numfor Barat	1	1	3	3	4	4
Orkeri	2	2	4	4	6	6
Numfor Timur	2	2	1	1	3	3
Bruyadori	1	1	4	4	5	5
Poiru	1	1	3	3	4	4
Padaido	2	2	3	3	5	5
Aimando Padaido	1	1	6	6	7	7
Biak Timur	6	6	7	6	13	12
Oridek	4	4	5	6	9	10
Biak Kota	9	9	15	15	24	24
Samofa	10	10	11	12	21	22
Yendidori	8	8	6	6	14	14
Biak Utara	10	9	4	3	14	12
Andey	4	3	2	2	6	5
Warsa	4	5	3	3	7	8
Yawosi	1	2	1	2	2	4
Bondifuar	1	1	-	-	1	1
Biak Barat	7	7	4	4	11	11
Swandiwe	4	4	5	5	9	9
<b>Biak Numfor</b>	<b>78</b>	<b>78</b>	<b>87</b>	<b>88</b>	<b>165</b>	<b>166</b>

Lanjutan Tabel/Continued Table 4.1.3

Kecamatan Subdistrict	Guru <sup>1</sup> /Teachers <sup>1</sup>					
	Negeri/Public		Swasta/Private		Jumlah/Total	
	2020/2021	2021/2022	2020/2021	2021/2022	2020/2021	2021/2022
(1)	(8)	(9)	(10)	(11)	(12)	(13)
Numfor Barat	7	6	17	13	24	19
Orkeri	15	12	29	26	44	38
Numfor Timur	21	19	6	8	27	27
Bruyadori	9	9	23	22	32	31
Poiru	7	8	23	21	30	29
Padaido	9	15	23	19	32	34
Aimando Padaido	3	2	29	29	32	31
Biak Timur	41	46	42	42	83	88
Oridek	24	27	33	41	57	68
Biak Kota	143	129	185	170	328	299
Samofa	111	129	110	116	221	245
Yendidori	38	41	38	42	76	83
Biak Utara	70	62	23	19	93	81
Andey	26	15	13	20	39	35
Warsa	25	31	18	17	43	48
Yawosi	6	14	8	14	14	28
Bondifuar	6	5	-	-	6	5
Biak Barat	38	36	26	25	64	61
Swandiwe	23	23	25	29	48	52
<b>Biak Numfor</b>	<b>622</b>	<b>629</b>	<b>671</b>	<b>673</b>	<b>1 293</b>	<b>1 302</b>

Lanjutan Tabel/*Continued Table 4.1.3*

Kecamatan Subdistrict	Murid/Students					
	Negeri/Public		Swasta/Private		Jumlah/Total	
	2020/2021	2021/2022	2020/2021	2021/2022	2020/2021	2021/2022
(1)	(14)	(15)	(16)	(17)	(18)	(19)
Numfor Barat	86	60	315	264	401	324
Orkeri	192	161	392	362	584	523
Numfor Timur	246	251	113	103	359	354
Bruyadori	50	49	362	431	412	480
Poiru	115	129	325	339	440	468
Padaido	152	154	251	258	403	412
Aimando Padaido	16	23	440	525	456	548
Biak Timur	550	534	729	658	1 279	1 192
Oridek	284	294	554	602	838	896
Biak Kota	2 397	2 203	3 604	3 532	6 001	5 735
Samofa	2 230	2 218	1 504	1 526	3 734	3 744
Yendidori	375	391	817	777	1 192	1 168
Biak Utara	989	946	299	260	1 288	1 206
Andey	416	309	155	166	571	475
Warsa	377	495	419	463	796	958
Yawosi	85	132	96	140	181	272
Bondifuar	74	70	-	-	74	70
Biak Barat	625	679	363	382	988	1 061
Swandiwe	406	449	461	542	867	991
<b>Biak Numfor</b>	<b>9 665</b>	<b>9 547</b>	<b>11 199</b>	<b>11 330</b>	<b>20 864</b>	<b>20 877</b>

Catatan/Note: <sup>1</sup> Jumlah guru termasuk kepala sekolah dan guru/*The total of teachers including headmaster and teacher*  
 Sumber/Source: Kementerian Pendidikan dan Kebudayaan, Sistem Data Pokok Pendidikan, data semester ganjil/*Ministry of Educations and Culture, Basic Education Data System, odd semester report data*

**Tabel 4.1.4** Jumlah Sekolah, Guru, dan Murid Madrasah Ibtidaiyah (MI) di Bawah Kementerian Agama Menurut Kecamatan di Kabupaten Biak Numfor, 2019/2020 dan 2020/2021  
**Number of Schools, Teachers, and Pupils in Madrasah Ibtidaiyah (MI) Under The Ministry of Religious Affairs by Subdistrict in Biak Numfor Regency, 2019/2020 and 2020/2021**

Kecamatan Subdistrict	Sekolah/Schools		Guru/Teachers		Murid/Pupils	
	2019/2020	2020/2021	2019/2020	2020/2021	2019/2020	2020/2021
(1)	(2)	(3)	(4)	(5)	(6)	(7)
Numfor Barat	-	-	-	-	-	-
Orkeri	-	-	-	-	-	-
Numfor Timur	-	-	-	-	-	-
Bruyadori	-	-	-	-	-	-
Poiru	-	-	-	-	-	-
Padaido	-	-	-	-	-	-
Aimando Padaido	-	-	-	-	-	-
Biak Timur	-	-	-	-	-	-
Oridek	-	-	-	-	-	-
Biak Kota	-	-	-	-	-	-
Samofa	1	1	10	10	69	68
Yendidori	-	-	-	-	-	-
Biak Utara	-	-	-	-	-	-
Andey	-	-	-	-	-	-
Warsa	-	-	-	-	-	-
Yawosi	-	-	-	-	-	-
Bondifuar	-	-	-	-	-	-
Biak Barat	-	-	-	-	-	-
Swandiwe	-	-	-	-	-	-
<b>Biak Numfor</b>	<b>1</b>	<b>1</b>	<b>10</b>	<b>10</b>	<b>69</b>	<b>68</b>

Catatan/Note: Seluruh Madrasah Ibtidaiyah (MI) berstatus swasta / All Madrasah Ibtidaiyah (MI) are private  
 Sumber/Source: Kementerian Agama, Data Semester Ganjil/Ministry of Religious Affairs, Odd Semester Data

**Tabel**  
**Table** 4.1.5

**Jumlah Sekolah, Guru, dan Murid Sekolah Menengah Pertama (SMP) di Bawah Kementerian Pendidikan dan Kebudayaan Menurut Kecamatan di Kabupaten Biak Numfor, 2020/2021 dan 2021/2022**  
***Number of Schools, Teachers, and Pupils in Lower Secondary Schools Under The Ministry of Education and Culture by Subdistrict in Biak Numfor Regency, 2020/2021 and 2021/2022***

Kecamatan Subdistrict	Sekolah/Schools					
	Negeri/Public		Swasta/Private		Jumlah/Total	
	2020/2021	2021/2022	2020/2021	2021/2022	2020/2021	2021/2022
(1)	(2)	(3)	(4)	(5)	(6)	(7)
Numfor Barat	2	2	-	-	3	2
Orkeri	1	1	-	-	-	1
Numfor Timur	1	1	-	-	1	1
Bruyadori	2	2	-	-	2	2
Poiru	-	-	-	-	-	-
Padaido	2	2	-	-	2	2
Aimando Padaido	1	1	-	-	1	1
Biak Timur	4	4	-	-	4	4
Oridek	3	3	-	-	3	3
Biak Kota	5	5	3	3	8	8
Samofa	3	3	5	6	8	9
Yendidori	4	4	-	-	4	4
Biak Utara	4	4	-	-	4	4
Andey	3	3	-	-	3	3
Warsa	2	2	-	-	2	2
Yawosi	-	-	1	1	1	1
Bondifuar	1	1	-	-	1	1
Biak Barat	3	3	1	1	4	4
Swandiwe	2	2	-	-	2	2
<b>Biak Numfor</b>	<b>43</b>	<b>43</b>	<b>10</b>	<b>11</b>	<b>53</b>	<b>54</b>

Lanjutan Tabel/Continued Table 4.1.5

Kecamatan Subdistrict	Guru <sup>1</sup> /Teachers <sup>1</sup>					
	Negeri/Public		Swasta/Private		Jumlah/Total	
	2020/2021	2021/2022	2020/2021	2021/2022	2020/2021	2021/2022
(1)	(8)	(9)	(10)	(11)	(12)	(13)
Numfor Barat	18	22	-	-	34	22
Orkeri	16	13	-	-	-	13
Numfor Timur	14	13	-	-	14	13
Bruyadori	20	19	-	-	20	19
Poiru	-	-	-	-	-	-
Padaido	15	15	-	-	15	15
Aimando Padaido	6	6	-	-	6	6
Biak Timur	39	42	-	-	39	42
Oridek	28	27	-	-	28	27
Biak Kota	124	120	30	30	154	150
Samofa	59	60	54	60	113	120
Yendidori	30	33	-	-	30	33
Biak Utara	48	56	-	-	48	56
Andey	27	30	-	-	27	30
Warsa	22	23	-	-	22	23
Yawosi	-	-	11	11	11	11
Bondifuar	10	13	-	-	10	13
Biak Barat	29	26	8	6	37	32
Swandiwe	20	19	-	-	20	19
<b>Biak Numfor</b>	<b>525</b>	<b>537</b>	<b>103</b>	<b>107</b>	<b>628</b>	<b>644</b>

Lanjutan Tabel/*Continued Table 4.1.5*

Kecamatan Subdistrict	Murid/Students					
	Negeri/Public		Swasta/Private		Jumlah/Total	
	2020/2021	2021/2022	2020/2021	2021/2022	2020/2021	2021/2022
(1)	(14)	(15)	(16)	(17)	(18)	(19)
Numfor Barat	346	400	-	-	458	400
Orkeri	112	121	-	-	-	121
Numfor Timur	206	187	-	-	206	187
Bruyadori	271	310	-	-	271	310
Poiru	-	-	-	-	-	-
Padaido	118	145	-	-	118	145
Aimando Padaido	86	97	-	-	86	97
Biak Timur	508	496	-	-	508	496
Oridek	455	456	-	-	455	456
Biak Kota	2 305	2 329	607	512	2 912	2 841
Samofa	959	1 004	767	686	1 726	1 690
Yendidori	505	470	-	-	505	470
Biak Utara	558	583	-	-	558	583
Andey	263	293	-	-	263	293
Warsa	339	342	-	-	339	342
Yawosi	-	-	169	255	169	255
Bondifuar	19	39	-	-	19	39
Biak Barat	463	518	59	71	522	589
Swandiwe	352	361	-	-	352	361
<b>Biak Numfor</b>	<b>7 865</b>	<b>8 151</b>	<b>1 602</b>	<b>1 524</b>	<b>9 467</b>	<b>9 675</b>

Catatan/Note: <sup>1</sup> Jumlah guru termasuk kepala sekolah dan guru/*The total of teachers including headmaster and teacher*  
 Sumber/Source: Kementerian Pendidikan dan Kebudayaan, Sistem Data Pokok Pendidikan, data semester ganjil/*Ministry of Educations and Culture, Basic Education Data System, odd semester report data*

**Tabel**  
**Table 4.1.6****Jumlah Sekolah, Guru, dan Murid Madrasah Tsanawiyah (MTs) di Bawah Kementerian Agama Menurut Kecamatan di Kabupaten Biak Numfor, 2019/2020 dan 2020/2021**  
**Number of Schools, Teachers, and Pupils in Madrasah Tsanawiyah (MTs) Under The Ministry of Religious Affairs by Subdistrict in Biak Numfor Regency, 2019/2020 and 2020/2021**

Kecamatan Subdistrict	Sekolah/Schools		Guru/Teachers		Murid/Pupils	
	2019/2020	2020/2021	2019/2020	2020/2021	2019/2020	2020/2021
(1)	(2)	(3)	(4)	(5)	(6)	(7)
Numfor Barat	-	-	-	-	-	-
Orkeri	-	-	-	-	-	-
Numfor Timur	-	-	-	-	-	-
Bruyadori	-	-	-	-	-	-
Poiru	-	-	-	-	-	-
Padaido	-	-	-	-	-	-
Aimando Padaido	-	-	-	-	-	-
Biak Timur	-	-	-	-	-	-
Oridek	-	-	-	-	-	-
Biak Kota	-	-	-	-	-	-
Samofa	1	1	11	12	84	75
Yendidori	-	-	-	-	-	-
Biak Utara	-	-	-	-	-	-
Andey	-	-	-	-	-	-
Warsa	-	-	-	-	-	-
Yawosi	-	-	-	-	-	-
Bondifuar	-	-	-	-	-	-
Biak Barat	-	-	-	-	-	-
Swandiwe	-	-	-	-	-	-
<b>Biak Numfor</b>	<b>1</b>	<b>1</b>	<b>11</b>	<b>12</b>	<b>84</b>	<b>75</b>

Catatan/Note: Seluruh Madrasah Tsanawiyah (MTs) berstatus swasta / All Madrasah Tsanawiyah (MTs) are private

Sumber/Source: Kementerian Agama, Data Semester Ganjil/Ministry of Religious Affairs, Odd Semester Data



**Tabel**  
**Table** 4.1.7

**Jumlah Sekolah, Guru, dan Murid Sekolah Menengah Atas (SMA) di Bawah Kementerian Pendidikan dan Kebudayaan Menurut Kecamatan di Kabupaten Biak Numfor, 2020/2021 dan 2021/2022**  
**Number of Schools, Teachers, and Pupils in Upper Secondary Schools Under The Ministry of Education and Culture by Subdistrict in Biak Numfor Regency, 2020/2021 and 2021/2022**

Kecamatan Subdistrict	Sekolah/Schools					
	Negeri/Public		Swasta/Private		Jumlah/Total	
	2020/2021	2021/2022	2020/2021	2021/2022	2020/2021	2021/2022
(1)	(2)	(3)	(4)	(5)	(6)	(7)
Numfor Barat	1	1	-	-	1	1
Orkeri	-	-	-	-	-	-
Numfor Timur	-	-	-	-	-	-
Bruyadori	1	1	-	-	1	1
Poiru	-	-	-	-	-	-
Padaido	1	1	-	-	1	1
Aimando Padaido	-	-	-	-	-	-
Biak Timur	-	-	-	-	-	-
Oridek	1	1	-	-	1	1
Biak Kota	3	3	1	1	4	4
Samofa	-	-	5	5	5	5
Yendidori	1	1	1	1	2	2
Biak Utara	1	1	-	-	1	1
Andey	-	-	-	-	-	-
Warsa	1	1	-	-	1	1
Yawosi	-	-	-	-	-	-
Bondifuar	-	-	-	-	-	-
Biak Barat	1	1	-	-	1	1
Swandiwe	1	1	-	-	1	1
<b>Biak Numfor</b>	<b>12</b>	<b>12</b>	<b>7</b>	<b>7</b>	<b>19</b>	<b>19</b>

Lanjutan Tabel/Continued Table 4.1.7

Kecamatan Subdistrict	Guru <sup>1</sup> /Teachers <sup>1</sup>					
	Negeri/Public		Swasta/Private		Jumlah/Total	
	2020/2021	2021/2022	2020/2021	2021/2022	2020/2021	2021/2022
(1)	(8)	(9)	(10)	(11)	(12)	(13)
Numfor Barat	17	13	-	-	17	13
Orkeri	-	-	-	-	-	-
Numfor Timur	-	-	-	-	-	-
Bruyadori	10	7	-	-	10	7
Poiru	-	-	-	-	-	-
Padaido	3	4	-	-	3	4
Aimando Padaido	-	-	-	-	-	-
Biak Timur	-	-	-	-	-	-
Oridek	14	18	-	-	14	18
Biak Kota	134	122	25	25	159	147
Samofa	-	-	90	85	90	85
Yendidori	15	13	17	12	32	25
Biak Utara	28	28	-	-	28	28
Andey	-	-	-	-	-	-
Warsa	25	25	-	-	25	25
Yawosi	-	-	-	-	-	-
Bondifuar	-	-	-	-	-	-
Biak Barat	16	14	-	-	16	14
Swandiwe	8	9	-	-	8	9
<b>Biak Numfor</b>	<b>270</b>	<b>253</b>	<b>132</b>	<b>122</b>	<b>402</b>	<b>375</b>

Lanjutan Tabel/*Continued Table 4.1.7*

Kecamatan Subdistrict	Murid/Students					
	Negeri/Public		Swasta/Private		Jumlah/Total	
	2020/2021	2021/2022	2020/2021	2021/2022	2020/2021	2021/2022
(1)	(14)	(15)	(16)	(17)	(18)	(19)
Numfor Barat	383	365	-	-	383	365
Orkeri	-	-	-	-	-	-
Numfor Timur	-	-	-	-	-	-
Bruyadori	240	250	-	-	240	250
Poiru	-	-	-	-	-	-
Padaido	30	29	-	-	30	29
Aimando Padaido	-	-	-	-	-	-
Biak Timur	-	-	-	-	-	-
Oridek	215	224	-	-	215	224
Biak Kota	2 314	2 273	350	315	2 664	2 588
Samofa	-	-	986	947	986	947
Yendidori	124	116	102	121	226	237
Biak Utara	448	449	-	-	448	449
Andey	-	-	-	-	-	-
Warsa	411	415	-	-	411	415
Yawosi	-	-	-	-	-	-
Bondifuar	-	-	-	-	-	-
Biak Barat	479	508	-	-	479	508
Swandiwe	98	114	-	-	98	114
<b>Biak Numfor</b>	<b>4 742</b>	<b>4 743</b>	<b>1 438</b>	<b>1 383</b>	<b>6 180</b>	<b>6 126</b>

Catatan/Note: <sup>1</sup> Jumlah guru termasuk kepala sekolah dan guru/*The total of teachers including headmaster and teacher*  
 Sumber/Source: Kementerian Pendidikan dan Kebudayaan, Sistem Data Pokok Pendidikan, data semester ganjil/*Ministry of Educations and Culture, Basic Education Data System, odd semester report data*

**Tabel**  
**Table 4.1.8**

**Jumlah Sekolah, Guru, dan Murid Sekolah Menengah Kejuruan (SMK) di Bawah Kementerian Pendidikan dan Kebudayaan Menurut Kecamatan di Kabupaten Biak Numfor, 2020/2021 dan 2021/2022**  
**Number of Schools, Teachers, and Pupils in Vocational High Schools Under The Ministry of Education and Culture by Subdistrict in Biak Numfor Regency, 2020/2021 and 2021/2022**

Kecamatan Subdistrict	Sekolah/Schools					
	Negeri/Public		Swasta/Private		Jumlah/Total	
	2020/2021	2021/2022	2020/2021	2021/2022	2020/2021	2021/2022
(1)	(2)	(3)	(4)	(5)	(6)	(7)
Numfor Barat	-	-	-	-	-	-
Orkeri	-	-	-	-	-	-
Numfor Timur	-	-	-	-	-	-
Bruyadori	-	-	-	-	-	-
Poiru	1	1	-	-	1	1
Padaido	-	-	-	-	-	-
Aimando Padaido	-	-	-	-	-	-
Biak Timur	1	1	-	-	1	1
Oridek	-	-	-	-	-	-
Biak Kota	-	-	2	2	2	2
Samofa	-	-	2	2	2	2
Yendidori	-	-	-	-	-	-
Biak Utara	-	-	-	-	-	-
Andey	-	-	-	-	-	-
Warsa	-	-	-	-	-	-
Yawosi	-	-	-	-	-	-
Bondifuar	-	-	-	-	-	-
Biak Barat	1	1	-	-	1	1
Swandiwe	-	-	-	-	-	-
<b>Biak Numfor</b>	<b>3</b>	<b>3</b>	<b>4</b>	<b>4</b>	<b>7</b>	<b>7</b>

Lanjutan Tabel/*Continued Table* 4.1.8

Kecamatan Subdistrict	Guru <sup>1</sup> /Teachers <sup>1</sup>					
	Negeri/Public		Swasta/Private		Jumlah/Total	
	2020/2021	2021/2022	2020/2021	2021/2022	2020/2021	2021/2022
(1)	(8)	(9)	(10)	(11)	(12)	(13)
Numfor Barat	-	-	-	-	-	-
Orkeri	-	-	-	-	-	-
Numfor Timur	-	-	-	-	-	-
Bruyadori	-	-	-	-	-	-
Poiru	12	10	-	-	12	10
Padaido	-	-	-	-	-	-
Aimando Padaido	-	-	-	-	-	-
Biak Timur	43	41	-	-	43	41
Oridek	-	-	-	-	-	-
Biak Kota	-	-	70	70	70	70
Samofa	-	-	53	49	53	49
Yendidori	-	-	-	-	-	-
Biak Utara	-	-	-	-	-	-
Andey	-	-	-	-	-	-
Warsa	-	-	-	-	-	-
Yawosi	-	-	-	-	-	-
Bondifuar	-	-	-	-	-	-
Biak Barat	15	13	-	-	15	13
Swandiwe	-	-	-	-	-	-
<b>Biak Numfor</b>	<b>70</b>	<b>64</b>	<b>123</b>	<b>119</b>	<b>193</b>	<b>183</b>

Lanjutan Tabel/Continued Table 4.1.8

Kecamatan Subdistrict	Murid/Students					
	Negeri/Public		Swasta/Private		Jumlah/Total	
	2020/2021	2021/2022	2020/2021	2021/2022	2020/2021	2021/2022
(1)	(14)	(15)	(16)	(17)	(18)	(19)
Numfor Barat	-	-	-	-	-	-
Orkeri	-	-	-	-	-	-
Numfor Timur	-	-	-	-	-	-
Bruyadori	-	-	-	-	-	-
Poiru	68	75	-	-	68	75
Padaido	-	-	-	-	-	-
Aimando Padaido	-	-	-	-	-	-
Biak Timur	394	352	-	-	394	352
Oridek	-	-	-	-	-	-
Biak Kota	-	-	1 011	1 074	1 011	1 074
Samofa	-	-	638	669	638	669
Yendidori	-	-	-	-	-	-
Biak Utara	-	-	-	-	-	-
Andey	-	-	-	-	-	-
Warsa	-	-	-	-	-	-
Yawosi	-	-	-	-	-	-
Bondifuar	-	-	-	-	-	-
Biak Barat	97	70	-	-	97	70
Swandiwe	-	-	-	-	-	-
<b>Biak Numfor</b>	<b>559</b>	<b>497</b>	<b>1 649</b>	<b>1 743</b>	<b>2 208</b>	<b>2 240</b>

Catatan/Note: <sup>1</sup> Guru yang mengajar di 2 sekolah atau lebih dihitung di masing-masing sekolah. Jumlah guru termasuk kepala sekolah dan guru/The teacher who taught in two schools or more counted in every school. The total of teachers including headmaster and teacher

Sumber/Source: Kementerian Pendidikan dan Kebudayaan, Sistem Data Pokok Pendidikan, data semester ganjil/Ministry of Educations and Culture, Basic Education Data System, odd semester report data

**Tabel**  
**Table** 4.1.9

**Jumlah Sekolah, Guru, dan Murid Madrasah Aliyah (MA) di Bawah Kementerian Agama Menurut Kecamatan di Kabupaten Biak Numfor, 2019/2020 dan 2020/2021**  
**Number of Schools, Teachers, and Pupils in Madrasah Aliyah (MA) Under the Ministry of Religious Affairs by Subdistrict in Biak Numfor Regency, 2019/2020 and 2020/2021**

Kecamatan Subdistrict	Sekolah/Schools		Guru <sup>1</sup> /Teachers <sup>1</sup>		Murid/Pupils	
	2019/2020	2020/2021	2019/2020	2020/2021	2019/2020	2020/2021
(1)	(2)	(3)	(4)	(5)	(6)	(7)
Numfor Barat	-	-	-	-	-	-
Orkeri	-	-	-	-	-	-
Numfor Timur	-	-	-	-	-	-
Bruyadori	-	-	-	-	-	-
Poiru	-	-	-	-	-	-
Padaido	-	-	-	-	-	-
Aimando Padaido	-	-	-	-	-	-
Biak Timur	-	-	-	-	-	-
Oridek	-	-	-	-	-	-
Biak Kota	-	-	-	-	-	-
Samofa	-	1	-	12	-	68
Yendidori	-	-	-	-	-	-
Biak Utara	-	-	-	-	-	-
Andey	-	-	-	-	-	-
Warsa	-	-	-	-	-	-
Yawosi	-	-	-	-	-	-
Bondifuar	-	-	-	-	-	-
Biak Barat	-	-	-	-	-	-
Swandiwe	-	-	-	-	-	-
<b>Biak Numfor</b>	<b>-</b>	<b>1</b>	<b>-</b>	<b>12</b>	<b>-</b>	<b>68</b>

Catatan/Note: <sup>1</sup> Jumlah guru termasuk kepala sekolah dan guru/The total of teachers including headmaster and teacher  
 Seluruh Madrasah Aliyah (MA) berstatus swasta / All Madrasah Aliyah (MA) are private

Sumber/Source: Kementerian Agama, Data Semester Ganjil/Ministry of Religious Affairs, Odd Semester Data

**Tabel**  
**Table** 4.1.10

**Jumlah Desa<sup>1</sup>/Kelurahan yang Memiliki Fasilitas Sekolah Menurut Kecamatan dan Tingkat Pendidikan di Kabupaten Biak Numfor, 2019–2021**  
**Number of Villages<sup>1</sup>/Kelurahan Having Educational Facilities by Subdistrict and Educational Level in Biak Numfor Regency, 2019–2021**

Kecamatan Subdistrict	SD Primary School		
	2019	2020	2021
(1)	(2)	(3)	(4)
Numfor Barat	6	6	6
Orkeri	7	5	4
Numfor Timur	4	4	3
Bruyadori	6	6	5
Poiru	6	4	5
Padaido	5	5	4
Aimando Padaido	7	7	6
Biak Timur	17	14	12
Oridek	10	10	10
Biak Kota	16	10	13
Samofa	12	11	14
Yendidori	15	12	13
Biak Utara	12	14	11
Andey	6	6	6
Warsa	7	7	7
Yawosi	4	4	4
Bondifuar	1	1	1
Biak Barat	12	12	11
Swandiwe	9	9	9
<b>Biak Numfor</b>	<b>162</b>	<b>147</b>	<b>144</b>



Lanjutan Tabel/*Continued Table* 4.1.10

Kecamatan Subdistrict	SMP Junior High School		
	2019	2020	2021
(1)	(5)	(6)	(7)
Numfor Barat	2	2	2
Orkeri	1	1	1
Numfor Timur	1	1	1
Bruyadori	2	1	1
Poiru	2	2	1
Padaido	2	3	2
Aimando Padaido	1	1	1
Biak Timur	7	4	3
Oridek	2	2	2
Biak Kota	7	7	7
Samofa	6	6	7
Yendidori	4	4	4
Biak Utara	4	4	3
Andey	3	3	3
Warsa	2	2	2
Yawosi	1	1	1
Bondifuar	1	1	1
Biak Barat	4	4	4
Swandiwe	2	2	2
<b>Biak Numfor</b>	<b>54</b>	<b>51</b>	<b>48</b>

Lanjutan Tabel/Continued Table 4.1.10

Kecamatan Subdistrict	SMA Senior High School		
	2019	2020	2021
(1)	(8)	(9)	(10)
Numfor Barat	1	1	1
Orkeri	-	-	-
Numfor Timur	-	-	-
Bruyadori	2	1	1
Poiru	1	-	-
Padaido	1	1	1
Aimando Padaido	-	-	-
Biak Timur	-	1	-
Oridek	2	1	1
Biak Kota	7	4	4
Samofa	2	3	3
Yendidori	2	2	2
Biak Utara	1	-	1
Andey	-	-	-
Warsa	1	1	1
Yawosi	-	-	-
Bondifuar	-	-	-
Biak Barat	1	1	2
Swandiwe	1	1	1
<b>Biak Numfor</b>	<b>22</b>	<b>17</b>	<b>18</b>

Lanjutan Tabel/*Continued Table* 4.1.10

Kecamatan Subdistrict	SMK Vocational School		
	2019	2020	2021
(1)	(11)	(12)	(13)
Numfor Barat	-	-	-
Orkeri	-	-	-
Numfor Timur	-	-	-
Bruyadori	-	-	-
Poiru	1	1	1
Padaido	-	-	-
Aimando Padaido	-	-	-
Biak Timur	1	1	1
Oridek	-	-	-
Biak Kota	1	1	1
Samofa	2	2	2
Yendidori	-	-	-
Biak Utara	-	-	-
Andey	-	-	-
Warsa	-	-	-
Yawosi	-	-	-
Bondifuar	-	-	-
Biak Barat	1	1	1
Swandiwe	-	-	-
<b>Biak Numfor</b>	<b>6</b>	<b>6</b>	<b>6</b>

Lanjutan Tabel/Continued Table 4.1.10

Kecamatan Subdistrict	Perguruan Tinggi University		
	2019	2020	2021
(1)	(14)	(15)	(16)
Numfor Barat	-	-	-
Orkeri	-	-	-
Numfor Timur	-	-	-
Bruyadori	-	-	-
Poiru	-	-	-
Padaido	-	-	-
Aimando Padaido	-	-	-
Biak Timur	-	-	-
Oridek	-	-	-
Biak Kota	-	-	-
Samofa	4	4	4
Yendidori	-	-	-
Biak Utara	-	-	-
Andey	-	-	-
Warsa	-	-	-
Yawosi	-	-	-
Bondifuar	-	-	-
Biak Barat	-	-	-
Swandiwe	-	-	-
<b>Biak Numfor</b>	<b>4</b>	<b>4</b>	<b>4</b>

Catatan/Note: <sup>1</sup> Desa pada tabel ini termasuk Unit Permukiman Transmigrasi (UPT) yang masih dibina oleh kementerian terkait dan nagari di Provinsi Sumatera Barat/Villages in this table include Transmigration Settlement Unit which is still fostered by the relevant ministries and the nagari in the Province of Sumatera Barat

Sumber/Source: BPS, Pendataan Potensi Desa (Podes)/ BPS-Statistics Indonesia, Village Potential Data Collection

**Tabel**  
**Table** 4.1.11

**Angka Partisipasi Murni (APM) dan Angka Partisipasi Kasar (APK) Menurut Jenjang Pendidikan di Kabupaten Biak Numfor, 2020 dan 2021**  
**Net Enrollment Rate and Gross Enrollment Ratio by Educational Level in Biak Numfor Regency, 2020 and 2021**

Jenjang Pendidikan <i>Educational Level</i>	Angka Partisipasi Murni (APM) <i>Net Enrollment Rate</i>		Angka Partisipasi Kasar (APK) <i>Gross Enrollment Ratio</i>	
	2020	2021	2020	2021
(1)	(2)	(3)	(4)	(5)
SD/MI/Sederajat <i>Primary School</i>	90,41	90,45	103,79	107,98
SMP/MTs/ Sederajat <i>Lower Secondary School</i>	71,46	71,37	95,88	93,64
SMA/SMK/MA/Sederajat <i>Upper Secondary School</i>	61,97	64,58	96,42	101,60

Sumber/Source: BPS, Survei Sosial Ekonomi Nasional (Susenas)/BPS-Statistics Indonesia, National Socioeconomic Survey

**Tabel** 4.1.12 **Persentase Penduduk Berumur 15 Tahun ke Atas yang Melek Huruf Menurut Kelompok Umur di Kabupaten Biak Numfor, 2020 dan 2021**  
**Percentage of Literate People Aged 15 Years and Over by Age Group in Biak Numfor Regency, 2020 and 2021**

Kelompok Umur Age Group	2020	2021
(1)	(2)	(3)
15–19	100,00%	99,97%
20–24	99,65%	100,00%
25–29	97,99%	97,56%
30–34	98,79%	96,84%
35–39	100,00%	96,91%
40–44	99,35%	95,70%
45–49	100,00%	100,00%
50+	96,43%	97,51%
<b>Jumlah/Total</b>	<b>99,21%</b>	<b>98,07%</b>
<b>15–24</b>	<b>99,84%</b>	<b>99,98%</b>
<b>15–44</b>	<b>99,33%</b>	<b>98,12%</b>
<b>15+</b>	<b>98,56%</b>	<b>98,35%</b>
<b>45+</b>	<b>97,34%</b>	<b>98,00%</b>

Sumber/Source: BPS, Survei Sosial Ekonomi Nasional (Susenas)/BPS-Statistics Indonesia, National Socioeconomic Survey

**Tabel 4.1.13**  
**Table**

**Banyaknya Perguruan Tinggi Swasta, Mahasiswa, Dosen dan Lulusan di Wilayah Kabupaten Biak Numfor, 2021**  
**Number of Private Collage, Students, Lecturer and Graduated Students at Private Collage in Biak Numfor Regency, 2021**

Perguruan Tinggi Swasta <i>Private College</i>	Jumlah Mahasiswa Terdaftar <i>Registered Students</i>	Jumlah Dosen Tetap <i>Full Time Lecturer</i>	Jumlah Dosen Tidak Tetap <i>Part Time Lecturer</i>	Jumlah Lulusan <i>Graduated Students</i>
(1)	(2)	(3)	(4)	(5)
IISIP Yapis	925	58	37	229
Akademi Perikanan Kamasan Biak	158	11	11	39
Akademi Teknik Biak	161	17	24	23
STIH Biak	273	19	2	67
Akademi Pariwisata Petrus Kafiar	17	9	4	-
STKIP Biak	170	13	-	-
<b>Jumlah</b>	<b>1 704</b>	<b>127</b>	<b>78</b>	<b>358</b>

Sumber/Source: Lembaga Layanan Pendidikan Tinggi Wilayah XIV Papua – Papua Barat / Higher Education Service Institute Region XIV Papua – Papua Barat

## 4.2 KESEHATAN HEALTH

**Tabel** 4.2.1 **Jumlah Desa<sup>1</sup>/Kelurahan Yang Memiliki Sarana Kesehatan Menurut Kecamatan di Kabupaten Biak Numfor, 2019–2021**  
**Number of Villages<sup>1</sup>/Kelurahan Having Health Facilities by Subdistrict in Biak Numfor Regency, 2019–2021**

Kecamatan Subdistrict	Rumah Sakit Hospital		
	2019	2020	2021
(1)	(2)	(3)	(4)
Numfor Barat	-	-	-
Orkeri	-	-	-
Numfor Timur	-	-	-
Bruyadori	-	-	-
Poiru	-	1	-
Padaido	-	-	-
Aimando Padaido	-	-	-
Biak Timur	-	-	-
Oridek	-	-	-
Biak Kota	1	1	1
Samofa	2	1	2
Yendidori	-	-	-
Biak Utara	-	-	-
Andey	-	-	-
Warsa	-	-	-
Yawosi	-	-	-
Bondifuar	-	-	-
Biak Barat	-	-	1
Swandiwe	-	-	-
<b>Biak Numfor</b>	<b>3</b>	<b>3</b>	<b>4</b>



Lanjutan Tabel/*Continued Table* 4.2.1

Kecamatan <i>Subdistrict</i>	Rumah Sakit Bersalin <i>Maternity Hospital</i>		
	2019	2020	2021
(1)	(5)	(6)	(7)
Numfor Barat	-	-	-
Orkeri	-	-	-
Numfor Timur	-	-	-
Bruyadori	-	-	-
Poiru	-	-	-
Padaido	-	-	-
Aimando Padaido	-	-	-
Biak Timur	-	-	-
Oridek	-	-	-
Biak Kota	-	-	-
Samofa	-	-	-
Yendidori	-	-	-
Biak Utara	-	-	-
Andey	-	-	-
Warsa	-	-	-
Yawosi	-	-	-
Bondifuar	-	-	-
Biak Barat	-	-	-
Swandiwe	-	-	-
<b>Biak Numfor</b>	-	-	-

Lanjutan Tabel/Continued Table 4.2.1

Kecamatan Subdistrict	Poliklinik Polyclinic		
	2019	2020	2021
(1)	(8)	(9)	(10)
Numfor Barat	-	-	-
Orkeri	2	-	-
Numfor Timur	-	-	-
Bruyadori	1	-	-
Poiru	-	-	-
Padaido	-	-	-
Aimando Padaido	-	-	-
Biak Timur	-	-	-
Oridek	-	-	-
Biak Kota	3	-	1
Samofa	3	-	1
Yendidori	-	-	-
Biak Utara	-	-	-
Andey	-	-	-
Warsa	1	1	-
Yawosi	-	-	-
Bondifuar	-	-	-
Biak Barat	-	-	-
Swandiwe	-	-	-
<b>Biak Numfor</b>	<b>10</b>	<b>1</b>	<b>2</b>

Lanjutan Tabel/Continued Table 4.2.1

Kecamatan Subdistrict	Puskesmas Public Health Center		
	2019	2020	2021
(1)	(11)	(12)	(13)
Numfor Barat	1	1	1
Orkeri	5	1	1
Numfor Timur	2	1	1
Bruyadori	3	2	1
Poiru	1	-	1
Padaido	1	1	1
Aimando Padaido	1	1	1
Biak Timur	3	1	1
Oridek	1	1	1
Biak Kota	2	2	1
Samofa	4	2	2
Yendidori	2	1	1
Biak Utara	1	1	1
Andey	1	1	1
Warsa	1	1	1
Yawosi	1	1	1
Bondifuar	1	1	1
Biak Barat	1	1	2
Swandiwe	1	1	1
<b>Biak Numfor</b>	<b>33</b>	<b>20</b>	<b>20</b>

Lanjutan Tabel/Continued Table 4.2.1

Kecamatan Subdistrict	Puskesmas Pembantu Subsidiary of Public Health Center		
	2019	2020	2021
(1)	(14)	(15)	(16)
Numfor Barat	1	1	1
Orkeri	1	2	1
Numfor Timur	2	1	1
Bruyadori	7	1	2
Poiru	3	1	-
Padaido	4	4	3
Aimando Padaido	4	3	3
Biak Timur	6	1	3
Oridek	6	4	3
Biak Kota	2	2	1
Samofa	2	1	2
Yendidori	7	6	6
Biak Utara	4	7	6
Andey	5	4	4
Warsa	1	3	2
Yawosi	1	1	-
Bondifuar	-	-	-
Biak Barat	4	7	7
Swandiwe	5	5	6
<b>Biak Numfor</b>	<b>65</b>	<b>54</b>	<b>51</b>

Lanjutan Tabel/Continued Table 4.2.1

Kecamatan Subdistrict	Apotek Pharmacy		
	2019	2020	2021
(1)	(17)	(18)	(19)
Numfor Barat	-	-	-
Orkeri	-	-	-
Numfor Timur	-	-	-
Bruyadori	-	-	-
Poiru	-	-	-
Padaido	-	-	-
Aimando Padaido	-	1	-
Biak Timur	-	-	-
Oridek	-	-	-
Biak Kota	5	6	5
Samofa	7	7	7
Yendidori	-	-	-
Biak Utara	-	-	-
Andey	-	-	-
Warsa	-	-	-
Yawosi	-	-	-
Bondifuar	-	-	-
Biak Barat	-	-	-
Swandiwe	-	-	-
<b>Biak Numfor</b>	<b>12</b>	<b>14</b>	<b>12</b>

Catatan/Note: <sup>1</sup> Desa pada tabel ini termasuk Unit Permukiman Transmigrasi (UPT) yang masih dibina oleh kementerian terkait dan nagari di Provinsi Sumatera Barat/Villages in this table include Transmigration Settlement Unit which is still fostered by the relevant ministries and the nagari in the Province of Sumatera Barat

Sumber/Source: BPS, Pendataan Potensi Desa (Podes)/BPS-Statistics Indonesia, Village Potential Data Collecting

**Tabel 4.2.2** Jumlah Tenaga Kesehatan Menurut Kecamatan di Kabupaten Biak Numfor, 2021  
**Number of Health Human Resources by Subdistrict in Biak Numfor Regency, 2021**

Kecamatan Subdistrict	Dokter <sup>1</sup> Doctor <sup>1</sup>	Dokter Gigi <sup>2</sup> Dentist <sup>2</sup>	Perawat Nurse	Bidan Midwife	Tenaga kefarmasian Pharmacist
(1)	(2)	(3)	(4)	(5)	(6)
Numfor Barat	1	0	11	7	0
Orkeri	0	0	10	7	3
Numfor Timur	1	0	8	7	1
Bruyadori	0	0	11	8	1
Poiru	0	0	12	6	0
Padaido	0	0	11	8	1
Aimando Padaido	0	0	8	14	1
Biak Timur	1	0	24	36	1
Oridek	1	0	15	13	1
Biak Kota	11	2	89	39	14
Samofa	30	4	289	72	18
Yendidori	1	1	8	13	1
Biak Utara	2	0	19	19	3
Andey	1	0	14	15	1
Warsa	1	0	18	15	1
Yawosi	1	0	18	7	2
Bondifuar	0	0	9	3	1
Biak Barat	1	0	23	15	1
Swandiwe	0	0	12	19	0
<b>Biak Numfor</b>	<b>52</b>	<b>7</b>	<b>609</b>	<b>323</b>	<b>51</b>

Lanjutan Tabel/*Continued Table* 4.2.2

Kecamatan <i>Subdistrict</i>	Tenaga Kesehatan Masyarakat <i>Public Health worker</i>	Tenaga Kesehatan Lingkungan <i>Enviromental Health Worker</i>	Tenaga Gizi <i>Nutritionist</i>	Ahli Teknologi Laboratorium Medik <i>Medical Laboratory Technician</i>
(1)	(7)	(8)	(9)	(10)
Numfor Barat	1	...	1	1
Orkeri	2	...	1	1
Numfor Timur	0	...	1	0
Bruyadori	1	...	1	1
Poiru	1	...	1	0
Padaido	2	...	1	2
Aimando Padaido	1	...	1	1
Biak Timur	2	...	2	1
Oridek	2	...	1	2
Biak Kota	6	...	5	9
Samofa	21	...	14	18
Yendidori	4	...	1	0
Biak Utara	2	...	2	1
Andey	3	...	1	1
Warsa	1	...	2	1
Yawosi	1	...	2	1
Bondifuar	2	...	2	1
Biak Barat	6	...	2	2
Swandiwe	1	...	1	2
<b>Biak Numfor</b>	<b>59</b>	<b>...</b>	<b>42</b>	<b>45</b>

Catatan/Note: <sup>1</sup> Dokter dalam tabel ini termasuk dokter spesialis (selain spesialis gigi) dan dokter umum/*Doctor in this table include medical specialist (exclude dentist specialist) and general practitioner*

<sup>2</sup> Dokter gigi dalam tabel ini termasuk dokter spesialis gigi dan dokter gigi/*Doctor in this table include dentist dan dentist specialist*

Sumber/Source: Dinas Kesehatan Kabupaten Biak Numfor/*Health Service of Biak Numfor Regency*

**Tabel 4.2.3** Jumlah Rumah Sakit Umum, Rumah Sakit Khusus, Puskesmas, Klinik Pratama, dan Posyandu Menurut Kecamatan di Kabupaten Biak Numfor, 2020 dan 2021  
**Number of General Hospital, Specialized Hospital, Public Health Center, Primary Clinic, and Integrated Health Post by Subdistrict in Biak Numfor Regency, 2020 and 2021**

Kecamatan Subdistrict	Rumah Sakit Umum General Hospital		Rumah Sakit Khusus Specialized Hospital	
	2020	2021	2020	2021
(1)	(2)	(3)	(4)	(5)
Numfor Barat	-	-	-	-
Orkeri	-	-	-	-
Numfor Timur	-	-	-	-
Bruyadori	-	-	-	-
Poiru	-	-	-	-
Padaido	-	-	-	-
Aimando Padaido	-	-	-	-
Biak Timur	-	-	-	-
Oridek	-	-	-	-
Biak Kota	1	1	-	-
Samofa	1	1	-	-
Yendidori	-	-	-	-
Biak Utara	-	-	-	-
Andey	-	-	-	-
Warsa	-	-	-	-
Yawosi	-	-	-	-
Bondifuar	-	-	-	-
Biak Barat	-	-	-	-
Swandiwe	-	-	-	-
<b>Biak Numfor</b>	<b>2</b>	<b>2</b>	<b>-</b>	<b>-</b>



Lanjutan Tabel/*Continued Table 4.2.3*

Kecamatan Subdistrict	Puskesmas <sup>1</sup> Rawat Inap Public Health Center <sup>1</sup> with Inpatient Care		Puskesmas <sup>1</sup> Non Rawat Inap Public Health Center <sup>1</sup> without Inpatient Care	
	2020	2021	2020	2021
(1)	(6)	(7)	(8)	(9)
Numfor Barat	-	-	1	1
Orkeri	-	-	1	1
Numfor Timur	1	1	-	-
Bruyadori	-	-	1	1
Poiru	-	-	1	1
Padaido	-	-	1	1
Aimando Padaido	1	1	-	-
Biak Timur	1	1	-	-
Oridek	-	-	1	1
Biak Kota	-	-	2	2
Samofa	-	-	2	2
Yendidori	-	-	1	1
Biak Utara	1	1	-	-
Andey	-	-	1	1
Warsa	1	1	-	-
Yawosi	-	-	1	1
Bondifuar	-	-	1	1
Biak Barat	1	1	-	-
Swandiwe	-	-	1	1
<b>Biak Numfor</b>	<b>6</b>	<b>6</b>	<b>15</b>	<b>15</b>

Lanjutan Tabel/*Continued Table 4.2.3*

Kecamatan <i>Subdistrict</i>	Klinik Pratama <i>Primary Clinic</i>		Posyandu <i>Intregrated Health Post</i>	
	2020	2021	2020	2021
(1)	(10)	(11)	(12)	(13)
Numfor Barat	-	-	-	12
Orkeri	-	-	-	9
Numfor Timur	-	-	-	9
Bruyadori	-	-	-	10
Poiru	-	-	-	9
Padaido	-	-	-	11
Aimando Padaido	-	-	-	13
Biak Timur	-	-	-	26
Oridek	-	-	-	16
Biak Kota	-	5	-	21
Samofa	-	1	-	17
Yendidori	-	-	-	23
Biak Utara	-	-	-	16
Andey	-	-	14	14
Warsa	-	-	18	18
Yawosi	-	-	8	8
Bondifuar	-	-	5	5
Biak Barat	-	-	21	21
Swandiwe	-	-	16	16
<b>Biak Numfor</b>	<b>-</b>	<b>6</b>	<b>82</b>	<b>274</b>

Catatan/Note: <sup>1</sup> Puskesmas yang teregistrasi/*Registered Public Health Center*

Sumber/Source: Dinas Kesehatan Kabupaten Biak Numfor/*Health Service of Biak Numfor Regency*

**Tabel 4.2.4** Jumlah Puskesmas Menurut Tipe dan Kecamatan di Kabupaten Biak Numfor, 2021  
*Number of Public Health Center by Type and Subdistrict in Biak Numfor Regency, 2021*

Kecamatan Subdistrict	Tipe Puskesmas Type of Public Health Center		
	Perawatan	Non Perawatan	Jumlah
(1)	(2)	(3)	(4)
Numfor Barat	-	1	1
Orkeri	-	1	1
Numfor Timur	1	-	1
Bruyadori	-	1	1
Poiru	-	1	1
Padaido	1	-	1
Aimando Padaido	1	-	1
Biak Timur	1	-	1
Oridek	-	1	1
Biak Kota	-	2	2
Samofa	-	2	2
Yendidori	-	1	1
Biak Utara	1	-	1
Andey	-	1	1
Warsa	-	1	1
Yawosi	-	1	1
Bondifuar	-	1	1
Biak Barat	1	-	1
Swandiwe	-	1	1
<b>Biak Numfor</b>	<b>6</b>	<b>15</b>	<b>21</b>

Sumber/Source: Dinas Kesehatan Kabupaten Biak Numfor/Health Service of Biak Numfor Regency

**Tabel 4.2.5** Jumlah Puskesmas Keliling Menurut Tipe dan Kecamatan di Kabupaten Biak Numfor, 2021  
**Number of Mobile Public Health Center by Type and Subdistrict in Biak Numfor Regency, 2021**

Kecamatan Subdistrict	Tipe Puskesmas Keliling Type of Mobile Public Health Center			Jumlah
	Perahu Boat	Roda 4 Car	Roda 2 Motorcycle	
(1)	(2)	(3)	(4)	(5)
Numfor Barat	1	1	1	3
Orkeri	0	1	4	5
Numfor Timur	0	1	2	3
Bruyadori	0	1	3	4
Poiru	0	1	3	4
Padaido	1	0	1	2
Aimando Padaido	2	0	2	4
Biak Timur	1	2	4	7
Oridek	0	2	4	6
Biak Kota	0	2	10	12
Samofa	0	2	7	9
Yendidori	0	1	8	9
Biak Utara	0	1	2	3
Andey	0	1	3	4
Warsa	0	1	4	5
Yawosi	0	1	4	5
Bondifuar	0	2	4	6
Biak Barat	0	1	4	5
Swandiwe	0	1	3	4
<b>Biak Numfor</b>	<b>5</b>	<b>22</b>	<b>73</b>	<b>100</b>

Sumber/Source: Dinas Kesehatan Kabupaten Biak Numfor/Health Service of Biak Numfor Regency

**Tabel**  
**Table** 4.2.6

**Jumlah Dokter Spesialis, Dokter Umum dan Dokter Gigi Menurut Sarana Pelayanan Kesehatan di Kabupaten Biak Numfor, 2021**  
**Number of Specialist Doctor, Generalist Doctor and Dentist by Type of Health Facility in Biak Numfor Regency, 2021**

<b>Sarana Kesehatan Health Facility</b>	<b>Dokter Spesialis Specialist Doctor</b>	<b>Dokter Umum Generalist Doctor</b>	<b>Dokter Gigi Dentist</b>
(1)	(2)	(3)	(4)
Rumah Sakit / <i>Hospital</i>	19	26	2
Puskesmas / <i>Public Health Center</i>	-	17	4
<b>Biak Numfor</b>	<b>19</b>	<b>43</b>	<b>6</b>

Sumber/Source: Dinas Kesehatan Kabupaten Biak Numfor/Health Service of Biak Numfor Regency

**Tabel 4.2.7** Banyaknya Imunisasi Menurut Jenis dan Kecamatan di Kabupaten Biak Numfor, 2021  
**Number of Immunization by Type of Immunization and Subdistrict in Biak Numfor Regency, 2021**

Kecamatan Subdistrict	Tipe Imunisasi Type of Immunization			
	BCG BCG	DPT1 DPT1	DPT2 DPT2	DPT3 DPT3
(1)	(2)	(3)	(4)	(5)
Numfor Barat	54	61	62	47
Orkeri	54	73	83	90
Numfor Timur	24	32	30	35
Bruyadori	38	51	61	48
Poiru	35	41	43	35
Padaido	62	64	63	64
Aimando Padaido	36	41	48	52
Biak Timur	145	154	155	145
Oridek	128	152	143	133
Biak Kota	1 438	869	907	913
Samofa	568	527	490	487
Yendidori	134	130	141	112
Biak Utara	148	164	177	165
Andey	54	68	87	69
Warsa	89	102	89	93
Yawosi	59	44	43	35
Bondifuar	19	28	25	27
Biak Barat	87	77	59	62
Swandiwe	59	74	77	66
<b>Biak Numfor</b>	<b>3 231</b>	<b>2 752</b>	<b>2 783</b>	<b>2 678</b>

Lanjutan Tabel/Continued Table 4.2.7

Kecamatan Subdistrict	Tipe Imunisasi Type of Immunization			
	POLIO-1 POLIO-1	POLIO-2 POLIO-2	POLIO-3 POLIO-3	POLIO-4 POLIO-4
(1)	(2)	(3)	(4)	(5)
Numfor Barat	55	63	62	47
Orkeri	54	75	82	90
Numfor Timur	24	32	37	37
Bruyadori	39	49	59	47
Poiru	34	41	42	35
Padaido	63	64	63	64
Aimando Padaido	33	41	48	52
Biak Timur	159	141	137	104
Oridek	136	153	143	133
Biak Kota	1 437	878	875	908
Samofa	578	544	477	465
Yendidori	145	161	142	116
Biak Utara	152	161	174	157
Andey	61	75	82	72
Warsa	89	102	89	93
Yawosi	68	38	41	30
Bondifuar	21	25	27	21
Biak Barat	98	72	60	57
Swandiwe	52	73	75	64
<b>Biak Numfor</b>	<b>3 298</b>	<b>2 788</b>	<b>2 715</b>	<b>2 592</b>

Lanjutan Tabel/Continued Table 4.2.7

Kecamatan Subdistrict	Tipe Imunisasi Type of Immunization	
	Campaak Measles	HBO HBO
(1)	(2)	(3)
Numfor Barat	53	46
Orkeri	94	47
Numfor Timur	36	26
Bruyadori	57	35
Poiru	46	28
Padaido	46	70
Aimando Padaido	34	39
Biak Timur	137	132
Oridek	142	106
Biak Kota	752	1 100
Samofa	444	552
Yendidori	112	125
Biak Utara	143	158
Andey	67	35
Warsa	86	117
Yawosi	33	65
Bondifuar	24	15
Biak Barat	89	45
Swandiwe	83	65
<b>Biak Numfor</b>	<b>2 478</b>	<b>2 806</b>

Sumber/Source: Dinas Kesehatan Kabupaten Biak Numfor/Health Service of Biak Numfor Regency



**Tabel 4.2.8**  
**Table**

**Jumlah Pasangan Usia Subur dan Peserta KB Aktif Menurut Kecamatan di Kabupaten Biak Numfor, 2021**  
**Number of Eligible Couples and Family Planning Participants by Subdistrict in Biak Numfor Regency, 2021**

Kecamatan Subdistrict	Jumlah PUS Eligible Couples	Peserta KB Aktif Family Planning Participants			
		IUD	MOP	MOW	Implan Implant
(1)	(2)	(3)	(4)	(5)	(6)
Numfor Barat	470	2	-	3	45
Orkeri	360	1	-	2	39
Numfor Timur	385	2	-	4	57
Bruyadori	412	-	-	2	32
Poiru	419	1	-	2	57
Padaido	475	1	2	5	37
Aimando Padaido	537	1	-	7	45
Biak Timur	1 567	5	18	29	271
Oridek	1 045	1	8	11	168
Biak Kota	8 324	205	138	306	896
Samofa	6 055	229	142	275	480
Yendidori	1 478	12	6	26	328
Biak Utara	1 456	4	12	37	217
Andey	499	-	4	5	65
Warsa	942	2	5	8	113
Yawosi	435	1	3	3	50
Bondifuar	221	-	-	2	24
Biak Barat	1 080	2	-	3	117
Swandiwe	729	1	3	3	85
<b>Biak Numfor</b>	<b>26 889</b>	<b>470</b>	<b>341</b>	<b>733</b>	<b>3 126</b>

Lanjutan Tabel/Continued Table 4.2.8

Kecamatan Subdistrict	Peserta KB Aktif Family Planning Participants				Pencapaian Terhadap PUS Achievements to Number of Fertile Age Couples
	Suntik Injection	Pil Pill	Kondom Condom	Jumlah Total	
(1)	(7)	(8)	(9)	(10)	(11)
Numfor Barat	78	56	37	221	47%
Orkeri	63	40	22	167	46%
Numfor Timur	50	39	25	177	46%
Bruyadori	65	47	37	183	44%
Poiru	62	43	24	189	45%
Padaido	76	55	36	212	45%
Aimando Padaido	72	67	48	240	45%
Biak Timur	213	168	63	767	49%
Oridek	163	119	49	519	50%
Biak Kota	1 389	1 305	538	4 777	57%
Samofa	1 195	921	121	3 363	56%
Yendidori	167	120	62	721	49%
Biak Utara	232	151	62	715	49%
Andey	69	65	35	243	49%
Warsa	160	99	55	442	47%
Yawosi	76	47	29	209	48%
Bondifuar	32	26	15	99	45%
Biak Barat	158	138	63	481	45%
Swandiwe	99	93	41	325	45%
<b>Biak Numfor</b>	<b>4 419</b>	<b>3 599</b>	<b>1 362</b>	<b>14 050</b>	<b>52%</b>

Sumber/Source: DP3AKB Kabupaten Biak Numfor / DP3AKB of Biak Numfor Regency

**Tabel 4.2.9**  
**Table**

**Jumlah Pasangan Usia Subur dan Peserta KB Baru Menurut Kecamatan di Kabupaten Biak Numfor, 2021**  
**Number of Eligible Couples and New Family Planning Participants by Subdistrict in Biak Numfor Regency, 2021**

Kecamatan Subdistrict	Jumlah PUS Eligible Couples	Peserta KB Baru New Family Planning Participants			
		IUD	MOP	MOW	Implan Implant
(1)	(2)	(3)	(4)	(5)	(6)
Numfor Barat	470	-	-	-	2
Orkeri	360	-	-	-	-
Numfor Timur	385	-	-	-	7
Bruyadori	412	-	-	-	-
Poiru	419	-	-	-	1
Padaido	475	-	-	-	1
Aimando Padaido	537	-	-	-	5
Biak Timur	1 567	-	-	-	3
Oridek	1 045	-	-	-	2
Biak Kota	8 324	5	-	2	94
Samofa	6 055	9	-	-	98
Yendidori	1 478	-	-	-	17
Biak Utara	1 456	-	-	-	3
Andey	499	-	-	-	13
Warsa	942	-	-	-	2
Yawosi	435	-	-	-	4
Bondifuar	221	-	-	-	9
Biak Barat	1 080	-	-	-	1
Swandiwe	729	-	-	-	-
<b>Biak Numfor</b>	<b>26 889</b>	<b>14</b>	<b>-</b>	<b>2</b>	<b>262</b>

Lanjutan Tabel/Continued Table 4.2.9

Kecamatan Subdistrict	Peserta KB Baru New Family Planning Participants				Pencapaian Terhadap PUS Achievements to Number of Fertile Age Couples
	Suntik Injection	Pil Pill	Kondom Condom	Jumlah Total	
(1)	(7)	(8)	(9)	(10)	(11)
Numfor Barat	59	36	-	97	21%
Orkeri	-	-	-	-	0%
Numfor Timur	56	48	4	115	30%
Bruyadori	3	2	0	5	1%
Poiru	50	15	5	71	17%
Padaido	43	-	-	44	9%
Aimando Padaido	3	3	-	11	2%
Biak Timur	81	60	-	144	9%
Oridek	25	-	-	27	3%
Biak Kota	622	299	195	1 217	15%
Samofa	167	96	15	385	6%
Yendidori	92	95	1	205	14%
Biak Utara	108	53	18	182	13%
Andey	19	6	-	38	8%
Warsa	50	2	-	54	6%
Yawosi	50	19	-	73	17%
Bondifuar	14	9	-	32	14%
Biak Barat	90	39	-	130	12%
Swandiwe	26	4	-	30	4%
<b>Biak Numfor</b>	<b>1 558</b>	<b>786</b>	<b>238</b>	<b>2 860</b>	<b>11%</b>

Sumber/Source: DP3AKB Kabupaten Biak Numfor / DP3AKB of Biak Numfor Regency

### 4.3 AGAMA DAN SOSIAL LAINNYA RELIGION AND OTHER SOCIAL AFFAIRS

**Tabel 4.3.1** Jumlah Penduduk Menurut Kecamatan dan Agama yang Dianut di Kabupaten Biak Numfor, 2021  
*Population by Subdistrict and Religion in Biak Numfor Regency, 2021*

Kecamatan Subdistrict	Islam	Protestan Protestant	Katolik Catholic	Hindu	Budha Buddha	Lainnya Others
(1)	(2)	(3)	(4)	(5)	(6)	(7)
Numfor Barat	63	6 977	-	-	-	-
Orkeri	10	1 972	-	-	-	-
Numfor Timur	106	3 747	11	-	-	-
Bruyadori	58	4 996	-	-	-	-
Poiru	10	5 645	-	-	-	-
Padaido	-	9 724	-	-	-	-
Aimando Padaido	8	5 757	-	-	-	-
Biak Timur	188	25 698	91	-	-	-
Oridek	19	20 451	25	-	-	-
Biak Kota	14 847	26 982	1 544	100	202	-
Samofa	12 948	21 473	1 640	50	69	-
Yendidori	710	1 021	95	-	9	-
Biak Utara	947	7 325	40	-	-	-
Andey	10	2 070	-	-	-	-
Warsa	14	5 245	-	-	-	-
Yawosi	2	5 927	-	-	-	-
Bondifuar	3	661	-	-	-	-
Biak Barat	62	6 044	10	-	-	-
Swandiwe	1	3 934	-	-	-	-
<b>Biak Numfor</b>	<b>30 056</b>	<b>165 649</b>	<b>3 456</b>	<b>150</b>	<b>280</b>	<b>-</b>

Sumber/Source: Kementerian Agama Kabupaten Biak Numfor / Religious Affairs Ministry of Biak Numfor Regency

**Tabel 4.3.2** Jumlah Tempat Peribadatan Menurut Kecamatan di Kabupaten Biak Numfor, 2021  
**Number of Places of Worship by Subdistrict in Biak Numfor Regency, 2021**

Kecamatan Subdistrict	Masjid Mosque	Mushola Pray Room	Gereja Protestan Protestant Church	Gereja Katholik Catholic Church	Pura Temple	Vihara
(1)	(2)	(3)	(4)	(5)	(6)	(7)
Numfor Barat	-	-	8	-	-	-
Orkeri	-	-	10	-	-	-
Numfor Timur	-	1	7	1	-	-
Bruyadori	-	-	7	-	-	-
Poiru	-	-	7	-	-	-
Padaido	-	-	10	-	-	-
Aimando Padaido	-	-	9	-	-	-
Biak Timur	-	-	13	1	-	-
Oridek	-	-	16	-	-	-
Biak Kota	10	3	48	1	1	-
Samofa	11	6	38	1	1	1
Yendidori	3	-	25	-	-	-
Biak Utara	2	-	45	1	-	-
Andey	-	-	14	-	-	-
Warsa	-	-	14	-	-	-
Yawosi	-	-	14	-	-	-
Bondifuar	-	-	9	-	-	-
Biak Barat	-	-	24	1	-	-
Swandiwe	-	-	17	-	-	-
<b>Biak Numfor</b>	<b>26</b>	<b>10</b>	<b>335</b>	<b>6</b>	<b>2</b>	<b>1</b>

Sumber/Source: Kementerian Agama Kabupaten Biak Numfor / Religious Affairs Ministry of Biak Numfor Regency

**Tabel**  
**Table** 4.3.3

**Jumlah Desa<sup>1</sup>/Kelurahan yang Mengalami Bencana Alam<sup>2</sup>  
Menurut Kecamatan di Kabupaten Biak Numfor, 2019–  
2021**  
**Number of Villages<sup>1</sup>/Kelurahan that Had Natural Disaster<sup>2</sup>  
by Subdistrict in Biak Numfor Regency, 2019–2021**

Kecamatan Subdistrict	Banjir/Flood		
	2019	2020	2021
(1)	(2)	(3)	(4)
Numfor Barat	-	-	-
Orkeri	-	-	-
Numfor Timur	-	-	-
Bruyadori	-	-	-
Poiru	-	-	-
Padaido	-	-	-
Aimando Padaido	-	-	-
Biak Timur	-	-	-
Oridek	-	-	-
Biak Kota	-	-	-
Samofa	-	-	-
Yendidori	-	-	-
Biak Utara	-	-	-
Andey	-	-	-
Warsa	-	-	-
Yawosi	-	-	-
Bondifuar	-	-	-
Biak Barat	-	-	-
Swandiwe	-	-	-
<b>Biak Numfor</b>	-	-	-

Lanjutan Tabel/*Continued Table 4.3.3*

Kecamatan Subdistrict	Gempa Bumi/ <i>Earthquake</i>		
	2019	2020	2021
(1)	(5)	(6)	(7)
Numfor Barat	-	-	-
Orkeri	-	-	-
Numfor Timur	-	-	-
Bruyadori	-	-	-
Poiru	-	-	-
Padaido	-	-	-
Aimando Padaido	-	-	-
Biak Timur	-	-	-
Oridek	-	-	-
Biak Kota	-	-	-
Samofa	-	-	-
Yendidori	-	-	-
Biak Utara	-	-	-
Andey	-	-	-
Warsa	-	-	-
Yawosi	-	-	-
Bondifuar	-	-	-
Biak Barat	-	-	-
Swandiwe	-	-	-
<b>Biak Numfor</b>	-	-	-



Lanjutan Tabel/*Continued Table* 4.3.3

Kecamatan <i>Subdistrict</i>	Tanah Longsor/ <i>Landslide</i>		
	2019	2020	2021
(1)	(8)	(9)	(10)
Numfor Barat	-	-	-
Orkeri	-	-	-
Numfor Timur	-	-	-
Bruyadori	-	-	-
Poiru	-	-	-
Padaido	-	-	-
Aimando Padaido	-	-	-
Biak Timur	-	-	-
Oridek	-	-	-
Biak Kota	-	-	-
Samofa	-	-	-
Yendidori	-	-	-
Biak Utara	-	-	-
Andey	-	-	-
Warsa	-	-	-
Yawosi	-	-	-
Bondifuar	-	-	-
Biak Barat	-	-	-
Swandiwe	-	-	-
<b>Biak Numfor</b>	-	-	-

Catatan/*Note*: <sup>1</sup> Desa pada tabel ini termasuk Unit Permukiman Transmigrasi (UPT) yang masih dibina oleh kementerian terkait dan nagari di Provinsi Sumatera Barat/*Villages in this table are included in Transmigration Settlement Unit which is still fostered by the relevant ministries and the nagari in the Province of Sumatera Barat*

<sup>2</sup> Kejadian dalam setahun sebelum tahun pencacahan/*Occured during the last one year before the enumeration years*  
 Sumber/*Source*: BPS, Pendataan Potensi Desa (Podes)/*BPS-Statistics Indonesia, Village Potential Data Collecting*

**Tabel 4.3.4** Jumlah Rohaniwan / Rohaniwati Menurut Kecamatan di Kabupaten Biak Numfor, 2021  
**Table** Number of Spiritual Leader by Subdistrict n Biak Numfor Regency, 2021

Kecamatan Subdistrict	Islam	Protestan Protestant	Katolik Catholic	Hindu	Budha Buddha
(1)	(2)	(3)	(4)	(5)	(6)
Numfor Barat	-	6	-	-	-
Orkeri	-	9	-	-	-
Numfor Timur	-	7	1	-	-
Bruyadori	-	8	-	-	-
Poiru	-	9	-	-	-
Padaido	-	10	-	-	-
Aimando Padaido	-	7	-	-	-
Biak Timur	-	17	1	-	-
Oridek	-	14	-	-	-
Biak Kota	3	45	3	2	-
Samofa	-	31	4	-	4
Yendidori	-	30	-	-	-
Biak Utara	-	22	1	-	-
Andey	-	19	-	-	-
Warsa	-	19	-	-	-
Yawosi	-	16	-	-	-
Bondifuar	-	7	-	-	-
Biak Barat	-	27	1	-	-
Swandiwe	-	23	-	-	-
<b>Biak Numfor</b>	<b>4</b>	<b>326</b>	<b>11</b>	<b>2</b>	<b>4</b>

Sumber/Source: Kementerian Agama Kabupaten Biak Numfor / Religious Affairs Ministry of Biak Numfor Regency

**Tabel**  
**Table** 4.3.5

**Banyaknya Penerbitan Akte Kelahiran dan Kematian Menurut Kecamatan di Kabupaten Biak Numfor, 2020 - 2021**  
**Number of Birth and Death Certificate Issued by Subdistrict in Biak Numfor Regency, 2020 - 2021**

Kecamatan Subdistrict	2020		2021	
	Akte Kelahiran Birth Certificate	Akte Kematian Death Certificate	Akte Kelahiran Birth Certificate	Akte Kematian Death Certificate
(1)	(2)	(3)	(4)	(5)
Numfor Barat	121	28	466	22
Orkeri	28	10	102	-
Numfor Timur	21	6	98	3
Bruyadori	21	3	609	3
Poiru	18	2	269	3
Padaido	23	12	102	-
Aimando Padaido	174	37	99	2
Biak Timur	216	68	566	33
Oridek	207	105	409	26
Biak Kota	844	313	1996	256
Samofa	674	258	1519	222
Yendidori	163	54	574	38
Biak Utara	138	37	546	23
Andey	23	23	133	1
Warsa	67	31	348	12
Yawosi	66	26	154	9
Bondifuar	47	14	23	1
Biak Barat	163	68	795	33
Swandiwe	58	38	492	7
<b>Biak Numfor</b>	<b>3 072</b>	<b>1 133</b>	<b>9 300</b>	<b>694</b>

Sumber/Source: Dinas Kependudukan dan Pencatatan Sipil Kabupaten Biak Numfor / Population and Civil Registration Office at Biak Numfor Regency

**Tabel 4.3.6** Banyaknya Penerbitan Akte Perkawinan dan Perceraian by Subdistrict in Biak Numfor Regency, 2020 - 2021  
**Number of Marriage and Divorce Certificate Issued by Subdistrict in Biak Numfor Regency, 2020 - 2021**

Kecamatan Subdistrict	2020		2021	
	Akte Perkawinan Marriage Certificate	Akte Perceraian Divorce Certificate	Akte Perkawinan Marriage Certificate	Akte Perceraian Divorce Certificate
(1)	(2)	(3)	(4)	(5)
Numfor Barat	3	-	176	-
Orkeri	3	-	12	-
Numfor Timur	2	-	18	-
Bruyadori	3	-	92	-
Poiru	3	-	15	-
Padaido	5	-	20	2
Aimando Padaido	3	-	16	-
Biak Timur	20	-	67	2
Oridek	12	-	55	-
Biak Kota	140	15	322	15
Samofa	110	15	276	13
Yendidori	19	-	108	1
Biak Utara	22	-	114	-
Andey	1	-	26	-
Warsa	5	-	56	-
Yawosi	2	-	21	-
Bondifuar	-	-	5	-
Biak Barat	23	-	188	-
Swandiwe	5	-	147	-
<b>Biak Numfor</b>	<b>381</b>	<b>30</b>	<b>1 734</b>	<b>33</b>

Sumber/Source: Dinas Kependudukan dan Pencatatan Sipil Kabupaten Biak Numfor / Population and Civil Registration Office at Biak Numfor Regency

**Tabel**  
**Table** 4.3.7

**Banyaknya Kartu Tanda Penduduk (KTP) dan Kartu Keluarga (KK) yang Diterbitkan Dinas Kependudukan dan Catatan Sipil Kabupaten Biak Numfor, 2021**  
*Number of Resident Card and Family Registration Letter Issued by Civil Registration Office of Biak Numfor Regency, 2021*

Kecamatan Subdistrict	KTP Resident Card	KK Family Registration Letter
(1)	(2)	(3)
Numfor Barat	196	599
Orkeri	64	122
Numfor Timur	82	178
Bruyadori	483	186
Poiru	330	231
Padaido	53	167
Aimando Padaido	70	167
Biak Timur	203	792
Oridek	215	664
Biak Kota	1 300	5 924
Samofa	961	5 431
Yendidori	292	1 206
Biak Utara	262	816
Andey	100	275
Warsa	279	677
Yawosi	144	227
Bondifuar	7	44
Biak Barat	308	694
Swandiwe	207	403
<b>Biak Numfor</b>	<b>5 556</b>	<b>18 803</b>

Sumber/Source: Dinas Kependudukan dan Pencatatan Sipil Kabupaten Biak Numfor / Population and Civil Registration Office at Biak Numfor Regency

**Tabel 4.3.8** Banyaknya Perkara Yang Diterima Pengadilan Agama Biak Numfor Tahun 2017 – 2021  
**Number of Cases Accepted by Religion Court of Biak Numfor 2017 – 2021**

Jenis Perkara Type of Cases	2017	2018	2019	2020	2021
(1)	(2)	(3)	(4)	(5)	(6)
Cerai Talak	14	12	20	23	10
Cerai Gugat	43	33	31	40	47
Izin Poligami	1	-	-	-	1
Wali Nikah	1	2	-	-	-
Dispensasi Nikah	1	5	5	6	2
Pembatalan Nikah	-	-	-	-	-
Penetapan Ahli Waris	3	4	1	2	1
Harta Bersama	3	-	-	1	1
Isbat Nikah	10	3	3	7	3
Pengangkatan Anak	1	1	-	1	1
Perwalian	1	2	-	2	1
<b>Biak Numfor</b>	<b>78</b>	<b>62</b>	<b>60</b>	<b>82</b>	<b>67</b>

Sumber/Source: Pengadilan Agama Kabupaten Biak Numfor / Religion Court of Biak Numfor Regency

**Tabel 4.3.9** Banyaknya Perkara Yang Diputus Pengadilan Agama Biak Numfor Tahun 2017 – 2021  
**Number of Cases Judged by Religion Court of Biak Numfor 2017 – 2021**

Jenis Perkara <i>Type of Cases</i>	2017	2018	2019	2020	2021
(1)	(2)	(3)	(4)	(5)	(6)
Cerai Talak	9	7	17	22	10
Cerai Gugat	34	27	23	40	46
Izin Poligami	1	-	-	-	1
Wali Nikah	1	2	-	-	-
Dispensasi Nikah	1	5	5	6	2
Pembatalan Nikah	-	-	-	-	-
Penetapan Ahli Waris	3	4	1	2	1
Harta Bersama	2	-	-	1	1
Isbat Nikah	10	3	3	7	3
Pengangkatan Anak	1	1	-	1	1
Perwalian	1	2	-	2	1
<b>Biak Numfor</b>	<b>63</b>	<b>51</b>	<b>49</b>	<b>81</b>	<b>66</b>

Sumber/Source: Pengadilan Agama Kabupaten Biak Numfor / Religion Court of Biak Numfor Regency

**Tabel 4.3.10** Banyaknya Hakim Kantor Pengadilan Agama Biak Numfor Tahun 2017 – 2021  
**Table 4.3.10** *Number of Judge in Religion Court of Biak Numfor 2017 – 2021*

Tahun Year	Laki-Laki Male	Perempuan Female	Jumlah Total
(1)	(2)	(3)	(4)
2017	3	1	4
2018	3	1	4
2019	3	1	4
2020	3	1	4
2021	3	1	4

Sumber/Source: Pengadilan Agama Kabupaten Biak Numfor / Religion Court of Biak Numfor Regency



**Tabel 4.3.11** Banyaknya Narapidana dan Tahanan Titipan di Lembaga Pemasyarakatan Biak, 2017 – 2021  
**Number of Prisoner and Accused Prisoner in Correctional Facility of Biak Numfor Regency, 2017 – 2021**

Tahun Year	Narapidana Prisoner		Tahanan Titipan Accused Prisoner	
	Laki-Laki Male	Perempuan Female	Laki-Laki Male	Perempuan Female
(1)	(2)	(3)	(4)	(5)
2017	136	3	25	1
2018	173	3	19	1
2019	189	7	13	4
2020	160	7	21	-
2021	161	4	11	-

Sumber/Source: Lembaga Pemasyarakatan Kabupaten Biak Numfor / Correctional Facility of Biak Numfor

**Tabel 4.3.12** Jumlah Kejahatan yang Dilaporkan dan Jumlah Kejahatan yang Diselesaikan di Kabupaten Biak Numfor, 2017 – 2021  
**Number of Reported Crimes and Crime Cleared in Biak Numfor Regency, 2017 – 2021**

Uraian Description	2019	2020	2021
(1)	(2)	(3)	(4)
Jumlah Kejahatan Yang Dilaporkan Reported Crime	553	425	406
Kejahatan Yang Diselesaikan Crime Cleared	423	262	269

Sumber/Source: Polres Biak Numfor / State Police of Biak Numfor

**Tabel 4.3.13** Jumlah Tindak Kejahatan / Pelanggaran yang Dilaporkan dan Jumlah Kejahatan yang Diselesaikan di Kabupaten Biak Numfor, 2019 – 2021  
**Number of Reported Crimes and Crime Cleared in Biak Numfor Regency, 2019 – 2021**

Uraian Description	2019	2020	2021
(1)	(2)	(3)	(4)
Pembunuhan	2	1	3
Penganiayaan Berat (Anirat)	-	21	57
Penganiayaan Ringan (Anira)	87	68	58
Kekerasan Dalam Rumah Tangga (KDRT)	15	11	11
Perkosaan	1	12	1
Pencabulan	-	1	-
Penculikan	-	-	14
Pencurian Dengan Kekerasan (Curas)	25	9	13
Pencurian Biasa (Termasuk Ringan)	31	25	22
Pencurian Kendaraan Bermotor (Curanmor)	24	16	80
Pencurian Dengan Pemberatan (Curat)	133	103	6
Pengrusakan / Penghancuran Barang	10	4	-
Pembakaran Dengan Sengaja	-	1	-
Narkotika dan Psikotropika	-	-	19
Penipuan / Perbuatan Curang	47	21	6
Penggelapan	19	8	1
Korupsi	-	-	-
Kejahatan Terhadap Ketertiban Umum	-	-	-

Sumber/Source: Polres Biak Numfor / State Police of Biak Numfor

#### 4.4 KEMISKINAN POVERTY

**Tabel 4.4.1** **Garis Kemiskinan, Jumlah, dan Persentase Penduduk Miskin di Kabupaten Biak Numfor, 2014–2021**  
*Poverty Line, Number, and Percentage of Poor People in Biak Numfor Regency, 2014–2021*

Tahun Year	Garis Kemiskinan (rupiah/kapita/bulan) Poverty Line (rupiah/capita/month)	Jumlah Penduduk Miskin (ribu) Number of Poor People (thousand)	Persentase Penduduk Miskin Percentage of Poor People
(1)	(2)	(3)	(4)
2014	422 155	37,53	27,44
2015	466 074	37,76	27,23
2016	491 278	38,10	26,99
2017	521 782	36,63	25,44
2018	528 498	37,93	25,72
2019	543 971	38,60	25,50
2020	574 402	38,02	24,57
2021	602 931	36,38	24,45

Sumber/Source: BPS, Survei Sosial Ekonomi Nasional Maret/BPS-Statistics Indonesia, March National Socioeconomic Survey

**Tabel 4.4.2** Indeks Kedalaman Kemiskinan dan Indeks Keparahan Kemiskinan di Kabupaten Biak Numfor, 2014–2021  
**Poverty Gap Index and Poverty Severity Index in Biak Numfor Regency, 2014–2021**

Tahun Year	Indeks Kedalaman Kemiskinan Poverty Gap Index	Indeks Keparahan Kemiskinan Poverty Severity Index
(1)	(2)	(3)
2014	5,96	2,07
2015	5,78	1,85
2016	7,45	3,02
2017	6,63	2,25
2018	6,16	2,04
2019	5,15	1,48
2020	6,33	2,43
2021	6,01	2,05

Sumber/Source: BPS, Survei Sosial Ekonomi Nasional Maret/BPS-Statistics Indonesia, March National Socioeconomic Survey

**Tabel 4.4.3** Jumlah Keluarga Menurut Kecamatan dan Klasifikasi Keluarga di Kabupaten Biak Numfor, 2021  
**Number of Households by Subdistrict and Household Classification in Biak Numfor Regency, 2021**


Kecamatan Subdistrict	Pra Sejahtera Pre-prosperous Family	Keluarga Sejahtera Prosperous Family				Jumlah Total
		I	II	III	III+	
(1)	(2)	(3)	(4)	(5)	(6)	(7)
Numfor Barat	164	218	208	17	5	612
Orkeri	136	211	174	10	2	533
Numfor Timur	102	194	210	-4	9	511
Bruyadori	154	247	211	13	2	627
Poiru	117	226	197	19	4	563
Padaido	150	284	189	12	1	636
Aimando Padaido	172	311	285	7	1	776
Biak Timur	397	879	827	65	15	2 183
Oridek	220	552	612	45	5	1 434
Biak Kota	544	3 765	4 219	1 565	245	10 338
Samofa	311	2 126	3 798	1 332	281	7 848
Yendidori	291	784	702	121	13	1 911
Biak Utara	334	657	646	80	16	1 733
Andey	209	253	235	8	0	705
Warsa	347	475	415	37	5	1 279
Yawosi	102	231	237	14	3	587
Bondifuar	40	101	111	8	2	262
Biak Barat	367	589	508	38	4	1506
Swandiwe	290	410	334	17	2	1053
<b>Biak Numfor</b>	<b>4 447</b>	<b>12 513</b>	<b>14 118</b>	<b>3 404</b>	<b>615</b>	<b>35 097</b>

Sumber/Source: DP3AKB Kabupaten Biak Numfor/DP3AKB of Biak Numfor Regency


# 05

## PERTANIAN, PETERNAKAN, KEHUTANAN, DAN PERIKANAN AGRICULTURE, LIVESTOCK, FORESTRY, AND FISHERY


### Populasi Ternak dan Unggas



**babi**  
17.324



**kambing**  
2.102



**sapi**  
1.268



**ayam kampung**  
78.302



**ayam petelur**  
85.605



**itik**  
7.046





**PENJELASAN TEKNIS**

1. Lahan sawah adalah lahan pertanian yang berpetak-petak dan dibatasi oleh pematang (galengan), saluran untuk menahan/menyalurkan air, yang biasanya ditanami padi sawah tanpa memandang dari mana diperoleh atau status lahan tersebut. Lahan yang dimaksud termasuk lahan yang terdaftar di Pajak Bumi Bangunan, Iuran Pembangunan Daerah, lahan bengkok, lahan serobotan, lahan rawa yang ditanami padi dan lahan bekas tanaman tahunan yang telah dijadikan sawah, baik yang ditanami padi, palawija atau tanaman semusim lainnya.
2. Tegall/Kebun adalah lahan pertanian bukan sawah (lahan kering) yang ditanami tanaman semusim atau tahunan dan terpisah dengan halaman sekitar rumah serta penggunaannya tidak berpindah pindah.
3. Ladang/Huma adalah lahan pertanian bukan sawah (lahan kering) yang biasanya ditanami tanaman semusim dan penggunaannya hanya semusim atau dua musim, kemudian akan ditinggalkan bila sudah tidak subur lagi (berpindah-pindah). Kemungkinan lahan ini beberapa tahun kemudian akan dikerjakan kembali jika sudah subur.

**TECHNICAL NOTES**

1. *Wetland is agricultural land that separated by small dykes to resist water, where the main crop is usually wetland paddy without considering where it is got from or the status of the land. It includes the land that is registered at land income tax office, regional development contribution, 'bengkok' land, illegal ownership, swamps for rice cultivation and annual crop land mark that has been used as rice field, which are both planted with paddy, secondary crops or the other seasonal crops.*
2. *Dry field/Garden is an dryland (unirrigated land) which is planted with seasonal or annual crops and separately from the yard around the house without shifting.*
3. *Unirrigated agricultural field/ Shifting cultivation land is dryland (unirrigated land) that usually is cultivated for seasonal crops and utilized only for one or two seasons, then it will be left when it is not fertile (shifting). Maybe, this land will be used again in a few years if it has been fertile.*

- |   |   |
|---|---|
| <p>4. Lahan yang sementara tidak diusahakan adalah lahan yang biasanya diusahakan tetapi untuk sementara (lebih dari 1 (satu) tahun tetapi kurang dari atau sama dengan 2 (dua) tahun) tidak diusahakan, termasuk lahan sawah yang tidak diusahakan selama lebih dari 2 (dua) tahun.</p>  | <p>4. <i>Temporarily unused land is land that is regularly used but temporarily (more than a year but less or equal than two years) is unused, it includes wetland that is not cultivated more than two years.</i></p>  |
| <p>5. Data pokok tanaman pangan yang dikumpulkan adalah luas panen dan produktivitas (hasil per hektar). Produksi tanaman pangan merupakan hasil perkalian antara luas panen dengan produktivitas. Pengumpulan data luas panen dilakukan setiap bulan dengan pendekatan area kecamatan di seluruh wilayah Indonesia. Pengumpulan data produktivitas dilakukan melalui pengukuran langsung pada plot ubinan berukuran 2½ m x 2½ m. Pengumpulan data produktivitas dilakukan setiap subround (empat bulanan) pada waktu panen petani.</p> | <p>5. <i>The main food crops data collected consists of harvested area and productivity (yield per hectare). Food crops production is generated by harvested area multiplied by productivity. The harvested area data is collected every month using sub district area approach in all sub district in Indonesia. The productivity data collection is conducted by a direct measurement in 2½ m x 2½ m crop cutting plot. The productivity measurement is conducted in every subround (four monthly) at the time when farmers are harvesting their crops.</i></p> |
| <p>6. Data produksi padi dan palawija yang disajikan adalah dalam kualitas: gabah kering giling (padi), pipilan kering (jagung), biji kering (kedelai dan kacang tanah), dan umbi basah (ubi kayu dan ubi jalar).</p>   | <p>6. <i>Production of paddy and secondary crops data are presented in the form of: dry unhusked rice (paddy), dry loose maize (maize), dry shells crops (soybeans and peanuts), and fresh roots (cassava and sweet potatoes).</i></p>  |
| <p>7. Tanaman sayuran dan buah-buahan semusim<br/>Tanaman sayuran semusim</p>   | <p>7. <i>Seasonal vegetable and fruit plants<br/>Seasonal vegetable plants are plants which are the sources of</i></p>  |

adalah tanaman sumber vitamin, garam mineral dan lain-lain yang dikonsumsi dari bagian tanaman yang berupa daun, bunga, buah, dan umbinya, yang berumur kurang dari satu tahun.

Tanaman buah-buahan semusim adalah tanaman sumber vitamin, garam mineral, dan lain-lain yang dikonsumsi dari bagian tanaman yang berupa buah, berumur kurang dari satu tahun, tidak berbentuk pohon/rumpun tetapi berbentuk pohon/rumpun tetapi berbatang lunak.

8. Tanaman buah-buahan dan sayuran tahunan

Tanaman buah-buahan tahunan adalah tanaman sumber vitamin, garam mineral dan lain-lain yang dikonsumsi dari bagian tanaman yang berupa buah dan merupakan tanaman tahunan.

Tanaman sayuran tahunan adalah tanaman sumber vitamin, garam mineral dan lain-lain yang dikonsumsi dari bagian tanaman yang berupa daun dan atau buah yang berumur lebih dari satu tahun.

9. Tanaman biofarmaka adalah tanaman yang bermanfaat untuk obat-obatan, kosmetik dan kesehatan yang dikonsumsi atau digunakan dari bagian-bagian tanaman seperti daun, batang, buah, umbi (rimpang), ataupun akar.

*vitamin, mineral salt, etc, consumed from the part of the plant in the form of leaf, flower, fruit, and root with the age of less than one year*

*Seasonal fruit plants are plants which are the sources of vitamin, mineral salt, etc, consumed from the part of the plant in the form of fruits. These plants are creeps with the age of less than one year.*

8. *Annual fruit and vegetable plants*

*Annual fruit plants are plants which are the sources of vitamin, contained mineral salt, etc, consumed from the part of plant in the form of fruit and more than one year of age.*

*Annual vegetable plants are plants which are the sources of vitamin, contained mineral salt, etc, consumed from the part of the plant in the form of vegetable and more than one year of age.*

9. *Medicinal plants are plants which are useful for medicine. It is consumed from part of the plant such as leaf, flower, fruit, tuber, and root.*

10. Tanaman hias adalah tanaman yang mempunyai nilai keindahan baik bentuk, warna daun, tajuk maupun bunganya, sering digunakan untuk penghias pekarangan dan lain sebagainya.
11. Luas panen tanaman hortikultura adalah luas tanaman sayuran, buah-buahan, biofarmaka, dan tanaman hias yang diambil hasilnya/dipanen pada periode pelaporan.
12. Luas panen untuk tanaman sayuran adalah luas tanaman yang dipanen sekaligus/habis/dibongkar dan luas tanaman yang dipanen berkali-kali (lebih dari satu kali)/belum habis. Tanaman yang dipanen sekaligus/habis/dibongkar adalah tanaman yang sehabis panen langsung dibongkar/dicabut, terdiri dari bawang merah, bawang putih, bawang daun, kentang, kol/kubis, kembang kol, petsai/sawi, wortel, lobak dan kacang merah. Tanaman yang dipanen berkali-kali (lebih dari satu kali)/belum habis adalah tanaman yang pemanenannya lebih dari satu kali dan biasanya dibongkar apabila panen terakhir sudah tidak memadai lagi, terdiri dari : kacang panjang, cabe besar, cabe rawit, jamur, tomat, terung, buncis, ketimun, labu siam, kangkung, bayam, melon, semangka, dan blewah.
10. *Ornamental plants are plants which have a beauty value, either in shape, colour of leaf or crown of flower, and they are often used as a yard decorator.*
11. *Harvested area of horticulture is area which vegetable, fruit, medicinal, and ornamental plant of crop harvested during the period of report.*
12. *Harvested area of vegetables is area of entirely plant harvested/demolished and plant harvested several times/undemolished. Entirely plants harvested/demolished are plants usually harvested once and demolished to be substituted by other plants, consisting of: shallots, garlic, leeks, potato, cabbage, cauli flower, mustard green, carrots, chinese radish and red kidney beans. Plants harvested several times/undemolished are plants usually harvested more than once and demolished in the case that the last harvest was economically not profitable. They consist of: yard long beans, chili, small chili, mushroom, tomatoes, egg plant, french beans, cucumber, pumpkin/chajota, swamp cabbage, spinach, melon, watermelon and blewah.*

13. Produksi hortikultura adalah hasil menurut bentuk produk dari setiap tanaman sayuran, buah-buahan, biofarmaka, dan tanaman hias yang diambil berdasarkan luas yang dipanen/ tanaman yang menghasilkan pada bulan/triwulan laporan.
14. Data perkebunan besar dikumpulkan oleh BPS setiap bulan secara lengkap (sensus bulanan) dengan sistem surat pos. Khusus untuk tanaman kelapa, cengkeh dan kapok, datanya diperoleh dari Direktorat Jenderal Perkebunan. Data perkebunan rakyat juga diperoleh dari Direktorat Jenderal Perkebunan.
15. Penghitungan luas tanaman perkebunan besar adalah pada keadaan akhir tahun dan tidak termasuk yang luasnya kurang dari 5 hektar.
16. Bentuk produksi perkebunan adalah karet kering (karet), daun kering (teh dan tembakau), biji kering (kopi dan coklat), kulit kering (kayu manis dan kina), serat kering (rami), bunga kering (cengkeh), refined sugar (tebu dari perkebunan besar), gula mangkok (tebu dari perkebunan rakyat), ekivalen kopra (kopra), biji dan bunga (pala) serta minyak daun (sereh).
13. *Horticulture production is the standard production quantity form of vegetable, fruit, medicinal, and ornamental plant based on harvested area/ the number of production plants reported monthly/quarterly.*
14. *Data on estates are collected by the BPS every month on complete basis through a mailing system. Data on coconut, clove and kapok, as well as on smallholder plantation, are acquired from the Directorate General of Estates.*
15. *Planted areas of estates refer to condition at the end of the year and exclude areas less than 5 hectares.*
16. *Production of estates crops are follows dry rubber (rubber); dry leaves (tea and tobacco); dry beans (coffee and cocoa); dry bark (cassia vera and cinchona); dry fibre (rosella); dry flowers/buds (cloves); refined sugar (sugar cane from estate); cup sugar (sugar cane from smallholders); copra (copra); seeds and buds (nutmeg); and leaf oil (citronella).*

17. Persediaan akhir tahun produksi perkebunan besar bukan merupakan cadangan penyangga (buffer stock).
  18. Data Statistik Kehutanan sebagian besar merupakan data sekunder yang bersumber dari Kementerian Kehutanan.
  19. Kawasan hutan adalah wilayah tertentu yang berupa hutan, yang ditunjuk dan atau ditetapkan oleh pemerintah untuk dipertahankan keberadaannya sebagai hutan tetap. Hal ini untuk menjamin kepastian hukum mengenai status kawasan hutan, letak batas dan luas suatu wilayah tertentu yang sudah ditunjuk menjadi kawasan hutan tetap.
  20. Kawasan hutan Indonesia ditetapkan oleh Menteri Kehutanan dalam bentuk Surat Keputusan Menteri Kehutanan tentang Penunjukan Kawasan Hutan dan Perairan Provinsi. Penunjukan Kawasan Hutan ini disusun berdasarkan hasil pemaduserasian antara Rencana Tata Ruang Wilayah Provinsi (RTRWP) dengan Tata Guna Hutan Kesepakatan (TGHK).
  21. Penunjukan kawasan hutan mencakup pula kawasan perairan yang menjadi bagian dari Kawasan Suaka Alam (KSA) dan Kawasan Pelestarian Alam (KPA).
17. *The production availability of estates at the end of year is not the buffer stock.*
  18. *Most of forestry statistics are secondary data obtained from the Ministry of Forestry.*
  19. *Forest Area is a specific territory of forest ecosystem determined and or decided by the government as a permanent forest. Such decision is important to maintain the size of forest area and to ensure its legitimation and boundary demarcation of permanent forest.*
  20. *Indonesian forest area is determined by the Minister of Forestry in the format of Ministerial Decree on the Designation of Provincial Forest Area and Inland Water, Coastal and Marine Ecosystem. The designation of Forest Area is formulated based on integrated and harmonized of Provincial Spatial Planning (RTRWP) and Forest Land Use by Concensus (TGHK).*
  21. *The designation of forest area in some cases also cover inland water, coastal and marine ecosystem that may become part of Sanctuary Reserve Area (KSA) and*

*Nature Conservation Area (KPA).*

22. Kawasan Suaka Alam (KSA) adalah kawasan dengan ciri khas tertentu, baik di darat maupun di perairan yang mempunyai fungsi pokok sebagai kawasan pengawetan keanekaragaman tumbuhan dan satwa serta ekosistemnya, yang juga berfungsi sebagai wilayah sistem penyangga kehidupan.
23. Kawasan Pelestarian Alam (KPA) adalah kawasan dengan ciri khas tertentu, baik di darat maupun di perairan yang mempunyai fungsi pokok perlindungan sistem penyangga kehidupan, pengawetan keanekaragaman jenis tumbuhan dan satwa, serta pemanfaatan secara lestari sumber daya alam hayati dan ekosistemnya.
24. Berdasarkan Undang-Undang No. 41 Tahun 1999 tentang Kehutanan, kawasan hutan dibagi ke dalam kelompok Hutan Konservasi, Hutan Lindung dan Hutan Produksi.
25. Hutan Konservasi adalah kawasan hutan dengan ciri khas tertentu, yang mempunyai fungsi pokok pengawetan keanekaragaman tumbuhan dan satwa serta ekosistemnya.
26. Hutan Lindung adalah kawasan hutan yang mempunyai fungsi
22. *A Sanctuary Reserve Area is a specific terrestrial or aquatic area having specific criteria for preserving biodiversity plant and animal as well as ecosystem, which also serve as life support system.*
23. *A Nature Conservation area is a specific terrestrial or aquatic area whose main function is to serve life support system and preserve diversity of plant and animal species, as well as to provide a sustainable utilization of living resources and their ecosystems.*
24. *In accordance to the Act on Forestry No. 41/1999, forest area is categorized as Conservation Forest, Protection Forest and Production Forest.*
25. *Conservation Forest is a forest area having specific characteristic established for the purposes of conservation of animal and plant species as well as their ecosystem.*
26. *Protection Forest is a forest area designated to serve life support*

pokok sebagai perlindungan sistem penyangga kehidupan untuk mengatur tata air, mencegah banjir, mengendalikan erosi, mencegah intrusi air laut dan memelihara kesuburan tanah.

*system, maintain hydrological system, prevent of flood, erosion control, seawater intrusion and maintain soil fertility.*

27. Hutan Produksi adalah kawasan hutan yang mempunyai fungsi pokok memproduksi hasil hutan. Hutan produksi terdiri dari Hutan Produksi Tetap (HP), Hutan Produksi Terbatas (HPT) dan Hutan Produksi yang dapat dikonversi.

27. *Production Forest is a forest area designated mainly to promote sustainable forest production. Production forest is classified as permanent production forest, limited production forest and convertible production forest.*

28. Hutan Konservasi terdiri dari: Kawasan suaka alam berupa Cagar Alam (CA) dan Suaka Margasatwa (SM); kawasan pelestarian alam berupa Taman Nasional (TN), Taman Hutan Raya (THR) dan Taman Wisata Alam (TWA); Taman Buru (TB). Taman Buru adalah kawasan hutan yang ditetapkan sebagai tempat wisata berburu.

28. *Conservation Forest is divided into: Sanctuary Reserve area consists of Strict Nature Reserve and Wildlife Sanctuary. Nature conservation area consists of National Park (TN), Grand Forest Park (THR), and Nature Recreation Park (TWA); Game Hunting Park (TB) Game Hunting Park is forest area devoted for game hunting recreation.*

29. Penetapan lahan kritis mengacu pada lahan yang telah sangat rusak karena kehilangan penutupan vegetasinya, sehingga kehilangan atau berkurang fungsinya sebagai penahan air, pengendali erosi, siklus hara, pengatur iklim mikro, dan retensi karbon. Berdasarkan kondisi vegetasinya, kondisi lahan dapat diklasifikasikan sebagai: sangat kritis, kritis, agak kritis, potensial

29. *Critical land refers to a piece of land severely damaged due to lost of its vegetation cover so that its functions as water retention, erosion control, nutrient cycling, micro climate regulator and carbon retention are completely depleted. Based upon its vegetation condition, the land could be classified as : very critical, critical, slight critical, potential critical and normal condition.*



kritis dan kondisi normal.

30. Reboisasi atau rehabilitasi hutan bertujuan untuk menghutankan kembali kawasan hutan yang kritis di wilayah daerah aliran sungai (DAS) yang dilaksanakan bersama masyarakat secara partisipatif.
30. *Reforestation or forest rehabilitation is intended to rehabilitate the critical land inside forest area or watershed to improve their ecological and hydrological functions. The activities were conducted with active participation of local communities who live nearby the target area.*
31. Pemanfaatan hasil hutan kayu adalah segala bentuk usaha yang memanfaatkan dan mengusahakan hasil hutan kayu dengan tidak merusak lingkungan dan tidak mengurangi fungsi pokok hutan. Kegiatan ini hanya dapat dilaksanakan pada areal hutan yang memiliki potensi untuk dilakukan kegiatan pemanfaatan hasil hutan kayu dan dapat dilaksanakan setelah diperoleh izin usaha.
31. *Commercial utilization of timber as forest product is activities to utilize timber without destructing the environment and undermining the main functions of the forest area. Those activities could only be executed in forest area with high commercial timber value with license.*
32. Izin Usaha Pemanfaatan Hasil Hutan Kayu (IUPHHK) pada hutan alam adalah izin untuk memanfaatkan hutan produksi yang kegiatannya terdiri dari pemanenan atau penebangan, penanaman, pemeliharaan, pengamanan, pengolahan, dan pemasaran hasil hutan kayu. IUPHHK dapat diberikan kepada perorangan, koperasi, badan usaha swasta dan BUMN/BUMD.
32. *The license to commercially utilize timber in natural forest is license to utilize production forest for which the activities consist of harvesting or felling, planting, tending, protecting, processing, and marketing. The license could be granted to individuals, cooperatives, private companies, state-owned enterprises/local government-owned enterprises.*
33. Produksi hasil hutan utama yang
33. *The main product of commercial*

dihasilkan dari hutan adalah kayu bulat. Produksi kayu bulat ini dihasilkan dari hutan alam melalui kegiatan perusahaan Hak Pengusahaan Hutan (HPH/IUPHHK), kegiatan ijin pemanfaatan kayu (IPK) dalam rangka pembukaan wilayah hutan, pembangunan Hutan Tanaman Industri (HTI) serta kegiatan hutan rakyat.

*forest operation is log. The log is harvested from various sources such as natural forest granted to concessionaires (IUPHHK/HPH), land clearing activities (IPK), industrial forest plantation (HTI) and community forest.*

34. Kayu Gergajian merupakan kayu hasil konversi kayu bulat dengan menggunakan mesin gergaji, mempunyai bentuk yang teratur dengan sisi-sisi sejajar dan sudut-sudutnya siku dengan ketebalan tidak lebih dari 6 cm dan kadar air tidak lebih dari 18 persen. Kayu gergajian yang diolah langsung dari kayu bulat, wajib didukung dengan dokumen yang sah.
35. Kayu Lapis adalah panel kayu yang tersusun dari lapisan veneer dibagian luarnya, sedangkan dibagian intinya (core) bisa berupa veneer atau material lain, diikat dengan lem kemudian di-press (ditekan) sedemikian rupa sehingga menjadi panel yang kuat. Termasuk dalam artian ini adalah kayu lapis yang dilapisi lagi dengan material lain.
36. Data populasi ternak bersumber dari Direktorat Jenderal Peternakan dan Kesehatan Hewan Kementerian Pertanian,
34. *Sawn Timber Constitutes a sawmill product derived from logs as raw material. The product is characterized with regular forms having parallel sides at right angle to each other, thickness not more than 6 cm and moisture content not to exceed 18 percent. Sawn timber produced directly from logs must be certified by a legal document.*
35. *Plywood is wood panel consisting of layers pressed together in between veneers; the core may be veneer or some other material, bound together with glue and pressed tightly together to make a strong panel. Included to this definition is plywood covered with other materials.*
36. *Data of domestic livestock population are obtain from the Directorate General of Livestock and Animal Health Service, while*

sedangkan jumlah pemotongan ternak merupakan hasil Survei Laporan Pemotongan Ternak. Pengumpulan data pemotongan ternak dilakukan secara lengkap setiap triwulan di seluruh Rumah Potong Hewan (RPH) dan Tempat Pemotongan Hewan (TPH) yang ada di Indonesia. Pada tahun 2013 jumlah Dokumen RPH / TPH hasil pencacahan yang diolah sebanyak 4.033.

*data on the number of animals slaughtered are based on the quarterly survey conducted by BPS. This survey is a complete enumeration on all slaughterhouses and abattoirs in Indonesia. There are 4.033 covered in 2013*

37. Data statistik perikanan merupakan data sekunder yang bersumber dari Direktorat Jenderal Perikanan Tangkap dan Direktorat Jenderal Budidaya. Statistik perikanan dibedakan atas data Perikanan Tangkap dan Perikanan Budidaya. Perikanan Tangkap diklasifikasikan atas penangkapan ikan di laut dan penangkapan ikan di perairan umum. Perikanan Budidaya diklasifikasikan atas jenis budidaya yaitu budidaya laut, tambak, kolam, karamba, jaring apung, dan sawah.
37. *Fishery Statistics are secondary data obtained from the Directorate General of Capture Fisheries and Directorate General of Aquaculture. Fishery statistics are categorized into capture fisheries and aquaculture. Capture fisheries are further classified into marine capture fisheries and inland open water capture fisheries. Aquaculture are further classified into several types of culture: marine culture, brackish water pond, fresh water pond, cage, floating net, and fish breeding in paddy fields.*
38. Rumah Tangga Perikanan Tangkap adalah rumah tangga yang melakukan kegiatan penangkapan ikan/binatang air lainnya/tanaman air dengan tujuan sebagian/seluruh hasilnya untuk dijual.
38. *A capture fishery household is a household conducting activities in catching fishes/ other aquatic animals/aquatic plants, for which the products are wholly or partly to be sold.*
39. Rumah Tangga Perikanan Budidaya adalah rumah tangga
39. *An aquaculture fishery household is a household conducting activities*

yang melakukan kegiatan budidaya ikan/binatang air lainnya/tanaman air dengan tujuan sebagian/seluruh hasilnya untuk dijual.

*in culturing fishes/other aquatic animals/aquatic plants, for which the products are wholly or partly to be sold. different types of parameters.*

<https://biaknumforkab.bps.go.id>

**ULASAN**

**DESCRIPTION**

Pada tahun 2021, Pertanian di Kabupaten Biak Numfor telah memproduksi tanaman bawang merah, cabai besar, cabai rawit, kubis, tomat, kacang panjang

*In 2021, Agriculture in Biak Numfor Regency has produced shallot, chili/big chillie. chili/cayenne pepper, cabbage, tomato, long beans*

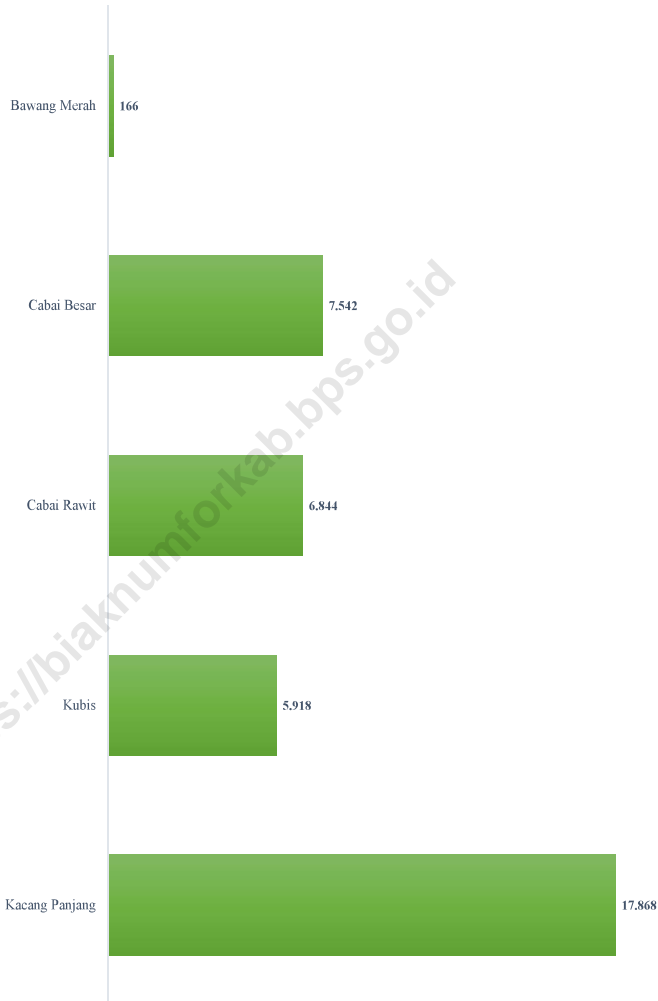
Untuk tanaman biofarmaka, Kabupaten Biak Numfor hanya menghasilkan tanaman jahe. Sementara itu, buah-buahan yang dihasilkan antara lain durian, jeruk slam, mangga, pepaya, pisang, salak

*For biopharmacaplants, Biak Numfor Regency only produces ginger plants. Meanwhile, fruits produced include durian, tangerine, mango, papaya, banana, snakefruit.*

<https://biaknumforkab.bps.go.id>

**Gambar** 5.1  
**Figures**

**Produksi Tanaman Sayuran Semusim Menurut Jenis Tanaman (kuintal) di Kabupaten Biak Numfor, 2021**  
**Productions of Seasonal Vegetables by Kind of Plant (quintal) in Biak Numfor Regency, 2021**



Sumber/Source : BPS, Statistik Pertanian Hortikultura SPH-SBS/BPS-Statistics Indonesia, Agricultural Statistic for Horticulture SPH-SBS

## 5.1 HORTIKULTURA HORTICULTURE

**Tabel** 5.1.1 **Luas Panen Tanaman Sayuran Menurut Kecamatan dan Jenis Tanaman di Kabupaten Biak Numfor (ha), 2020 dan 2021\***  
*Harvested Area of Vegetables by Subdistrict and Kind of Plant in Biak Numfor Regency (ha), 2020 and 2021\**

Kecamatan Subdistrict	Bawang Merah Shallot		Cabai Besar Chili/Big Chili	
	2020	2021*	2020	2021*
(1)	(2)	(3)	(4)	(5)
Numfor Barat	-	-	-	-
Orkeri	-	-	-	-
Numfor Timur	-	-	-	-
Bruyadori	-	-	-	-
Poiru	-	-	-	-
Padaido	-	-	-	-
Aimando Padaido	-	-	-	-
Biak Timur	-	-	-	8
Oridek	-	3	-	4
Biak Kota	-	-	-	-
Samofa	-	-	-	3
Yendidori	-	-	-	11
Biak Utara	-	-	-	12
Andey	-	-	-	-
Warsa	-	-	-	-
Yawosi	-	-	-	-
Bondifuar	-	-	-	-
Biak Barat	-	-	-	9
Swandiwe	-	-	-	1
<b>Biak Numfor</b>	<b>-</b>	<b>3</b>	<b>-</b>	<b>48</b>

Lanjutan Tabel/Continued Table 5.1.1

Kecamatan Subdistrict	Cabai Rawit Chili/Cayenne Pepper		Kentang Potato	
	2020	2021*	2020	2021*
(1)	(6)	(7)	(8)	(9)
Numfor Barat	1	1	-	-
Orkeri	-	-	-	-
Numfor Timur	-	-	-	-
Bruyadori	-	10	-	-
Poiru	-	-	-	-
Padaido	-	-	-	-
Aimando Padaido	-	-	-	-
Biak Timur	-	12	-	-
Oridek	-	10	-	-
Biak Kota	-	5	-	-
Samofa	-	2	-	-
Yendidori	-	12	-	-
Biak Utara	-	18	-	-
Andey	-	11	-	-
Warsa	-	6	-	-
Yawosi	-	15	-	-
Bondifuar	-	31	-	-
Biak Barat	-	10	-	-
Swandiwe	-	4	-	-
<b>Biak Numfor</b>	<b>1</b>	<b>147</b>	<b>-</b>	<b>-</b>



Lanjutan Tabel/Continued Table 5.1.1

Kecamatan Subdistrict	Kubis Cabbage		Tomat Tomato	
	2020	2021*	2020	2021*
(1)	(10)	(11)	(12)	(13)
Numfor Barat	-	-	-	-
Orkeri	-	-	-	-
Numfor Timur	-	-	-	-
Bruyadori	-	-	-	10
Poiru	-	-	-	-
Padaido	-	-	-	-
Aimando Padaido	-	-	-	-
Biak Timur	-	12	-	13
Oridek	-	6	-	5
Biak Kota	-	-	-	-
Samofa	-	-	-	3
Yendidori	-	14	-	23
Biak Utara	-	-	-	13
Andey	-	-	-	7
Warsa	-	-	-	5
Yawosi	-	-	-	8
Bondifuar	-	-	-	35
Biak Barat	-	-	-	13
Swandiwe	-	-	-	2
<b>Biak Numfor</b>	<b>-</b>	<b>32</b>	<b>-</b>	<b>137</b>

Lanjutan Tabel/Continued Table 5.1.1

Kecamatan Subdistrict	Bawang Putih Garlic		Kacang Panjang Long Beans	
	2020	2021*	2020	2021*
(1)	(10)	(11)	(12)	(13)
Numfor Barat	-	-	-	-
Orkeri	-	-	-	-
Numfor Timur	-	-	-	-
Bruyadori	-	-	-	8
Poiru	-	-	-	-
Padaido	-	-	-	-
Aimando Padaido	-	-	-	-
Biak Timur	-	-	-	17
Oridek	-	-	-	6
Biak Kota	-	-	-	7
Samofa	-	-	-	-
Yendidori	-	-	-	20
Biak Utara	-	-	-	15
Andey	-	-	-	9
Warsa	-	-	-	4
Yawosi	-	-	-	6
Bondifuar	-	-	-	33
Biak Barat	-	-	-	14
Swandiwe	-	-	-	4
<b>Biak Numfor</b>	-	-	-	<b>143</b>

Sumber/Source: BPS, Statistik Pertanian Hortikultura SPH-SBS/BPS-Statistics Indonesia, Agricultural Statistic for Horticulture SPH-SBS

**Tabel**  
**Table** 5.1.2

**Produksi Tanaman Sayuran Menurut Kecamatan dan Jenis Tanaman di Kabupaten Biak Numfor (kuintal), 2020 dan 2021<sup>x</sup>**

***Production of Vegetables by Subdistrict and Kind of Plant in Biak Numfor Regency (quintal), 2020 and 2021<sup>x</sup>***

Kecamatan Subdistrict	Bawang Merah Shallot		Cabai Besar Chili/Big Chili	
	2020	2021 <sup>x</sup>	2020	2021 <sup>x</sup>
(1)	(2)	(3)	(4)	(5)
Numfor Barat	-	-	-	-
Orkeri	-	-	-	-
Numfor Timur	-	-	-	-
Bruyadori	-	-	-	-
Poiru	-	-	-	-
Padaido	-	-	-	-
Aimando Padaido	-	-	-	-
Biak Timur	-	-	-	4 160
Oridek	-	166	-	740
Biak Kota	-	-	-	-
Samofa	-	-	-	12
Yendidori	-	-	-	503
Biak Utara	-	-	-	512
Andey	-	-	-	-
Warsa	-	-	-	-
Yawosi	-	-	-	-
Bondifuar	-	-	-	-
Biak Barat	-	-	-	1 610
Swandiwe	-	-	-	5
<b>Biak Numfor</b>	<b>-</b>	<b>166</b>	<b>-</b>	<b>7 542</b>

Lanjutan Tabel/Continued Table 5.1.2

Kecamatan Subdistrict	Cabai Rawit Chili/Cayenne Pepper		Kentang Potato	
	2020	2021*	2020	2021*
(1)	(6)	(7)	(8)	(9)
Numfor Barat	3	3	-	-
Orkeri	-	-	-	-
Numfor Timur	-	-	-	-
Bruyadori	-	490	-	-
Poiru	-	-	-	-
Padaido	-	-	-	-
Aimando Padaido	-	-	-	-
Biak Timur	-	1 168	-	-
Oridek	-	1 582	-	-
Biak Kota	-	144	-	-
Samofa	-	29	-	-
Yendidori	-	410	-	-
Biak Utara	-	215	-	-
Andey	-	517	-	-
Warsa	-	170	-	-
Yawosi	-	562	-	-
Bondifuar	-	1 353	-	-
Biak Barat	-	182	-	-
Swandiwe	-	19	-	-
<b>Biak Numfor</b>	<b>3</b>	<b>6 844</b>	<b>-</b>	<b>-</b>

Lanjutan Tabel/Continued Table 5.1.2

Kecamatan Subdistrict	Kubis Cabbage		Tomat Tomato	
	2020	2021*	2020	2021*
(1)	(10)	(11)	(12)	(13)
Numfor Barat	-	-	-	-
Orkeri	-	-	-	-
Numfor Timur	-	-	-	-
Bruyadori	-	-	-	1 860
Poiru	-	-	-	-
Padaido	-	-	-	-
Aimando Padaido	-	-	-	-
Biak Timur	-	3 300	-	1 770
Oridek	-	573	-	460
Biak Kota	-	-	-	-
Samofa	-	-	-	25
Yendidori	-	2 045	-	1 628
Biak Utara	-	-	-	270
Andey	-	-	-	1 014
Warsa	-	-	-	300
Yawosi	-	-	-	774
Bondifuar	-	-	-	2 960
Biak Barat	-	-	-	646
Swandiwe	-	-	-	33
<b>Biak Numfor</b>	<b>-</b>	<b>5 918</b>	<b>-</b>	<b>11 740</b>

Lanjutan Tabel/Continued Table 5.1.2

Kecamatan Subdistrict	Bawang Putih Garlic		Kacang Panjang Long Beans	
	2020	2021*	2020	2021*
(1)	(10)	(11)	(12)	(13)
Numfor Barat	-	-	-	-
Orkeri	-	-	-	-
Numfor Timur	-	-	-	-
Bruyadori	-	-	-	1 380
Poiru	-	-	-	-
Padaido	-	-	-	-
Aimando Padaido	-	-	-	-
Biak Timur	-	-	-	3 290
Oridek	-	-	-	875
Biak Kota	-	-	-	660
Samofa	-	-	-	-
Yendidori	-	-	-	1 209
Biak Utara	-	-	-	350
Andey	-	-	-	862
Warsa	-	-	-	300
Yawosi	-	-	-	1 104
Bondifuar	-	-	-	6 810
Biak Barat	-	-	-	976
Swandiwe	-	-	-	52
<b>Biak Numfor</b>	<b>-</b>	<b>-</b>	<b>-</b>	<b>17 868</b>

Sumber/Source: BPS, Statistik Pertanian Hortikultura SPH-SBS/BPS-Statistics Indonesia, Agricultural Statistic for Horticulture SPH-SBS

**Tabel**  
**Table** 5.1.3**Luas Panen Tanaman Sayuran dan Buah-buahan Semusim Menurut Jenis Tanaman di Kabupaten Biak Numfor (ha), 2018–2021**  
**Harvested Area of Seasonal Vegetables and Fruits by Kind of Plant in Biak Numfor Regency (ha), 2018–2021**

Jenis Tanaman Kind of Plants	2018	2019	2020	2021 <sup>x</sup>
(1)	(2)	(3)	(4)	(5)
<b>Sayuran/Vegetables:</b>				
Bawang Merah/ <i>Shallots</i>	-	-	-	3
Bawang Putih/ <i>Garlic</i>	-	-	-	-
Cabai Besar/ <i>Chili/Big Chili</i>	30	19	-	48
Cabai Rawit/ <i>Chili/Cayenne Pepper</i>	48	84	1	147
Kentang/ <i>Potato</i>	-	-	-	-
Kubis/ <i>Cabbage</i>	9	4	-	32
Kacang Panjang/ <i>Long Beans</i>	62	105	-	143
<b>Buah-buahan/Fruits:</b>				
Tomat/ <i>Tomato</i>	56	80	-	137

Sumber/Source: BPS, Statistik Pertanian Hortikultura SPH-SBS/BPS-Statistics Indonesia, Agricultural Statistic for Horticulture SPH-SBS

**Tabel** 5.1.4 **Produksi Tanaman Sayuran dan Buah-buahan Semusim Menurut Jenis Tanaman di Kabupaten Biak Numfor (kuintal), 2018–2021**  
**Production of Seasonal Vegetables and Fruits by Kind of Plant in Biak Numfor Regency (quintal), 2018–2021**

Jenis Tanaman Kind of Plants	2018	2019	2020	2021 <sup>x</sup>
(1)	(2)	(3)	(4)	(5)
<b>Sayuran/Vegetables:</b>				
Bawang Merah/ <i>Shallots</i>	-	-	-	166
Bawang Putih/ <i>Garlic</i>	-	-	-	-
Cabai Besar/ <i>Chili/Big Chili</i>	89	182	-	7 542
Cabai Rawit/ <i>Chili/Cayenne Pepper</i>	1 877	634	3	6 844
Kentang/ <i>Potato</i>	-	-	-	-
Kubis/ <i>Cabbage</i>	875	310	-	5 918
Kacang Panjang/ <i>Long Beans</i>	2 531	795	-	17 868
<b>Buah–buahan/Fruits:</b>				
Tomat/ <i>Tomato</i>	1 449	427	-	11 740

Sumber/Source: BPS, Statistik Pertanian Hortikultura SPH-SBS/BPS-Statistics Indonesia, Agricultural Statistic for Horticulture SPH-SBS



**Tabel**  
**Table** 5.1.5

**Luas Panen Tanaman Biofarmaka Menurut Kecamatan dan Jenis Tanaman di Kabupaten Biak Numfor (m<sup>2</sup>), 2020 dan 2021\***

*Harvested Area of Medicinal Plants by Subdistrict and Kind of Plant in Biak Numfor Regency (m<sup>2</sup>), 2020 and 2021\**

Kecamatan Subdistrict	Jahe Ginger		Laos/Lengkuas Galanga	
	2020	2021*	2020	2021*
(1)	(2)	(3)	(4)	(5)
Numfor Barat	-	...	-	...
Orkeri	-	...	-	...
Numfor Timur	-	...	-	...
Bruyadori	-	...	-	...
Poiru	-	...	-	...
Padaido	-	...	-	...
Aimando Padaido	-	...	-	...
Biak Timur	-	...	-	...
Oridek	-	...	-	...
Biak Kota	-	...	-	...
Samofa	-	...	-	...
Yendidori	-	...	-	...
Biak Utara	-	...	-	...
Andey	-	...	-	...
Warsa	-	...	-	...
Yawosi	-	...	-	...
Bondifuar	-	...	-	...
Biak Barat	-	...	-	...
Swandiwe	-	...	-	...
<b>Biak Numfor</b>	-	<b>14 224</b>	-	<b>1 060</b>

Lanjutan Tabel/Continued Table 5.1.5

Kecamatan Subdistrict	Kencur East Indian Galangal		Kunyit Turmeric	
	2020	2021*	2020	2021*
(1)	(6)	(7)	(8)	(9)
Numfor Barat	-	...	-	...
Orkeri	-	...	-	...
Numfor Timur	-	...	-	...
Bruyadori	-	...	-	...
Poiru	-	...	-	...
Padaido	-	...	-	...
Aimando Padaido	-	...	-	...
Biak Timur	-	...	-	...
Oridek	-	...	-	...
Biak Kota	-	...	-	...
Samofa	-	...	-	...
Yendidori	-	...	-	...
Biak Utara	-	...	-	...
Andey	-	...	-	...
Warsa	-	...	-	...
Yawosi	-	...	-	...
Bondifuar	-	...	-	...
Biak Barat	-	...	-	...
Swandiwe	-	...	-	...
<b>Biak Numfor</b>	-	<b>10</b>	-	<b>2 130</b>

Sumber/Source: BPS, Statistik Pertanian Hortikultura SPH-TBF/BPS-Statistics Indonesia, Agricultural Statistic for Horticulture SPH-TBF

**Tabel**  
**Table** 5.1.6**Produksi Tanaman Biofarmaka Menurut Kecamatan dan Jenis Tanaman di Kabupaten Biak Numfor (kg), 2020 dan 2021<sup>x</sup>*****Production of Medicinal Plants by Subdistrict and Kind of Plant in Biak Numfor Regency (kg), 2020 and 2021<sup>x</sup>***

Kecamatan Subdistrict	Jahe Ginger		Laos/Lengkuas Galanga	
	2020	2021 <sup>x</sup>	2020	2021 <sup>x</sup>
(1)	(2)	(3)	(4)	(5)
Numfor Barat	-	...	-	...
Orkeri	-	...	-	...
Numfor Timur	-	...	-	...
Bruyadori	-	...	-	...
Poiru	-	...	-	...
Padaido	-	...	-	...
Aimando Padaido	-	...	-	...
Biak Timur	-	...	-	...
Oridek	-	...	-	...
Biak Kota	-	...	-	...
Samofa	-	...	-	...
Yendidori	-	...	-	...
Biak Utara	-	...	-	...
Andey	-	...	-	...
Warsa	-	...	-	...
Yawosi	-	...	-	...
Bondifuar	-	...	-	...
Biak Barat	-	...	-	...
Swandiwe	-	...	-	...
<b>Biak Numfor</b>	-	...	-	...

Lanjutan Tabel/Continued Table 5.1.6

Kecamatan Subdistrict	Kencur East Indian Galangal		Kunyit Turmeric	
	2020	2021 <sup>x</sup>	2020	2021 <sup>x</sup>
(1)	(6)	(7)	(8)	(9)
Numfor Barat	-	...	-	...
Orkeri	-	...	-	...
Numfor Timur	-	...	-	...
Bruyadori	-	...	-	...
Poiru	-	...	-	...
Padaido	-	...	-	...
Aimando Padaido	-	...	-	...
Biak Timur	-	...	-	...
Oridek	-	...	-	...
Biak Kota	-	...	-	...
Samofa	-	...	-	...
Yendidori	-	...	-	...
Biak Utara	-	...	-	...
Andey	-	...	-	...
Warsa	-	...	-	...
Yawosi	-	...	-	...
Bondifuar	-	...	-	...
Biak Barat	-	...	-	...
Swandiwe	-	...	-	...
<b>Biak Numfor</b>	-	...	-	...

Sumber/Source: BPS, Statistik Pertanian Hortikultura SPH-TBF/BPS-Statistics Indonesia, Agricultural Statistic for Horticulture SPH-TBF

**Tabel 5.1.7** Luas Panen Tanaman Biofarmaka Menurut Jenis Tanaman di Kabupaten Biak Numfor (m<sup>2</sup>), 2018–2021  
**Table 5.1.7** *Harvested Area of Medicinal Plants by Kind of Plant in Biak Numfor Regency (m<sup>2</sup>), 2018–2021*

Jenis Tanaman Kind of Plants	2018	2019	2020	2021 <sup>x</sup>
(1)	(2)	(3)	(4)	(5)
Jahe/Ginger	100	510	-	14 224
Kencur/East Indian Galangal	-	300	-	10
Kunyit/Turmeric	-	400	-	2 130
Laos/Lengkuas/Galanga	-	400	-	1 060

Sumber/Source: BPS, Statistik Pertanian Hortikultura SPH-TBF/BPS-Statistics Indonesia, Agricultural Statistic for Horticulture SPH-TBF

**Tabel** 5.1.8 **Produksi Tanaman Biofarmaka Menurut Jenis Tanaman di Kabupaten Biak Numfor (kg), 2018–2021**  
**Table** **Production of Medicinal Plants by Kind of Plant in Biak Numfor Regency (kg), 2018–2021**

Jenis Tanaman Kind of Plants	2018	2019	2020	2021 <sup>x</sup>
(1)	(2)	(3)	(4)	(5)
Jahe/Ginger	25	310	-	...
Kencur/East Indian Galangal	-	300	-	...
Kunyit/Turmeric	-	400	-	...
Laos/Lengkuas/Galanga	-	300	-	...

Sumber/Source: BPS, Statistik Pertanian Hortikultura SPH-TBF/BPS-Statistics Indonesia, Agricultural Statistic for Horticulture SPH-TBF

**Tabel**  
**Table** 5.1.9**Luas Panen Tanaman Hias Menurut Kecamatan dan Jenis Tanaman di Kabupaten Biak Numfor (m<sup>2</sup>), 2020 dan 2021<sup>x</sup>**  
**Harvested Area of Ornamental Plants by Subdistrict and Kind of Plant in Biak Numfor Regency (m<sup>2</sup>), 2020 and 2021<sup>x</sup>**

Kecamatan Subdistrict	Anggrek Orchid		Krisan Chrysantemum	
	2020	2021 <sup>x</sup>	2020	2021 <sup>x</sup>
(1)	(2)	(3)	(4)	(5)
Numfor Barat	-	-	-	-
Orkeri	-	-	-	-
Numfor Timur	-	-	-	-
Bruyadori	-	-	-	-
Poiru	-	-	-	-
Padaido	-	-	-	-
Aimando Padaido	-	-	-	-
Biak Timur	-	-	-	-
Oridek	-	40	-	-
Biak Kota	-	-	-	-
Samofa	-	-	-	-
Yendidori	-	-	-	-
Biak Utara	-	-	-	-
Andey	-	-	-	-
Warsa	-	1	-	-
Yawosi	-	-	-	-
Bondifuar	-	-	-	-
Biak Barat	-	-	-	-
Swandiwe	-	-	-	-
<b>Biak Numfor</b>	<b>-</b>	<b>41</b>	<b>-</b>	<b>-</b>

Lanjutan Tabel/Continued Table 5.1.9

Kecamatan Subdistrict	Mawar Rose		Sedap Malam Tuberose	
	2020	2021*	2020	2021*
(1)	(6)	(7)	(8)	(9)
Numfor Barat	-	-	-	-
Orkeri	-	-	-	-
Numfor Timur	-	-	-	-
Bruyadori	-	-	-	-
Poiru	-	-	-	-
Padaido	-	-	-	-
Aimando Padaido	-	-	-	-
Biak Timur	-	-	-	-
Oridek	-	-	-	-
Biak Kota	-	-	-	-
Samofa	-	-	-	-
Yendidori	-	-	-	-
Biak Utara	-	-	-	-
Andey	-	-	-	-
Warsa	-	-	-	-
Yawosi	-	-	-	-
Bondifuar	-	-	-	-
Biak Barat	-	-	-	-
Swandiwe	-	-	-	-
<b>Biak Numfor</b>	-	-	-	-

Sumber/Source: BPS, Statistik Pertanian Hortikultura SPH-TH/BPS-Statistics Indonesia, Agricultural Statistik for Horticulture SPH-TH



**Tabel**  
**Table** 5.1.10**Produksi Tanaman Hias Menurut Kecamatan dan Jenis Tanaman di Kabupaten Biak Numfor (tangkai), 2020 dan 2021<sup>x</sup>***Production of Ornamental Plants by Subdistrict and Kind of Plant in Biak Numfor Regency (stalks), 2020 and 2021<sup>x</sup>*

Kecamatan Subdistrict	Anggrek Orchid		Krisan Chrysanthemum	
	2020	2021 <sup>x</sup>	2020	2021 <sup>x</sup>
(1)	(2)	(3)	(4)	(5)
Numfor Barat	-	-	-	-
Orkeri	-	-	-	-
Numfor Timur	-	-	-	-
Bruyadori	-	-	-	-
Poiru	-	-	-	-
Padaido	-	-	-	-
Aimando Padaido	-	-	-	-
Biak Timur	-	-	-	-
Oridek	-	100	-	-
Biak Kota	-	-	-	-
Samofa	-	-	-	-
Yendidori	-	-	-	-
Biak Utara	-	-	-	-
Andey	-	-	-	-
Warsa	-	15	-	-
Yawosi	-	-	-	-
Bondifuar	-	-	-	-
Biak Barat	-	-	-	-
Swandiwe	-	-	-	-
<b>Biak Numfor</b>	-	<b>115</b>	-	-

Lanjutan Tabel/Continued Table 5.1.10

Kecamatan Subdistrict	Mawar Rose		Sedap Malam Tuberose	
	2020	2021*	2020	2021*
(1)	(6)	(7)	(8)	(9)
Numfor Barat	-	-	-	-
Orkeri	-	-	-	-
Numfor Timur	-	-	-	-
Bruyadori	-	-	-	-
Poiru	-	-	-	-
Padaido	-	-	-	-
Aimando Padaido	-	-	-	-
Biak Timur	-	-	-	-
Oridek	-	-	-	-
Biak Kota	-	-	-	-
Samofa	-	-	-	-
Yendidori	-	-	-	-
Biak Utara	-	-	-	-
Andey	-	-	-	-
Warsa	-	-	-	-
Yawosi	-	-	-	-
Bondifuar	-	-	-	-
Biak Barat	-	-	-	-
Swandiwe	-	-	-	-
<b>Biak Numfor</b>	-	-	-	-

Sumber/Source: BPS, Statistik Pertanian Hortikultura SPH-TH/BPS-Statistics Indonesia, Agricultural Statistik for Horticulture SPH-TH

**Tabel**  
**Table** 5.1.11

**Luas Panen Tanaman Hias Menurut Jenis Tanaman di  
Kabupaten Biak Numfor (m<sup>2</sup>), 2018–2021**  
*Harvested Area of Ornamental Plants by Kind of Plant in  
Biak Numfor Regency (m<sup>2</sup>), 2018–2021*

Jenis Tanaman <i>Kind of Plants</i>	2018	2019	2020	2021 <sup>x</sup>
(1)	(2)	(3)	(4)	(5)
Anggrek/ <i>Orchid</i>	-	450	-	41
Krisan/ <i>Chrysantemum</i>	-	-	-	-
Mawar/ <i>Rose</i>	-	-	-	-
Sedap Malam/ <i>Tuberose</i>	-	-	-	-

Sumber/*Source*: BPS, Statistik Pertanian Hortikultura SPH-TH/BPS-*Statistics Indonesia, Agricultural Statistik for Horticulture SPH-TH*

**Tabel** 5.1.12 **Produksi Tanaman Hias Menurut Jenis Tanaman di Kabupaten Biak Numfor (tangkai), 2018–2021**  
**Table** **Production of Ornamental Plants by Kind of Plant n Biak Numfor Regency (stalks), 2018–2021**

Jenis Tanaman Kind of Plants	2018	2019	2020	2021 <sup>x</sup>
(1)	(2)	(3)	(4)	(5)
Anggrek/ <i>Orchid</i>	-	900	-	115
Krisan/ <i>Chrysantemum</i>	-	-	-	-
Mawar/ <i>Rose</i>	-	-	-	-
Sedap Malam/ <i>Tuberose</i>	-	-	-	-

Sumber/Source: BPS, Statistik Pertanian Hortikultura SPH-TH/BPS-Statistics Indonesia, Agricultural Statistik for Horticulture SPH-TH

**Tabel**  
**Table** 5.1.13**Produksi Buah-buahan Menurut Kecamatan dan Jenis Tanaman di Kabupaten Biak Numfor (kuintal), 2020 dan 2021<sup>x</sup>***Production of Fruits by Subdistrict and Kind of Plant in Biak Numfor Regency (kuintal), 2020 and 2021<sup>x</sup>*

Kecamatan Subdistrict	Mangga/Mango		Durian/Durian	
	2020	2021 <sup>x</sup>	2020	2021 <sup>x</sup>
(1)	(2)	(3)	(4)	(5)
Numfor Barat	-	-	-	-
Orkeri	-	-	-	-
Numfor Timur	-	-	-	-
Bruyadori	-	-	-	-
Poiru	-	-	-	-
Padaido	-	-	-	-
Aimando Padaido	-	-	-	-
Biak Timur	-	-	-	196
Oridek	-	27	-	222
Biak Kota	-	-	-	-
Samofa	-	21	-	2
Yendidori	-	-	-	-
Biak Utara	-	-	-	-
Andey	-	-	-	-
Warsa	-	-	-	-
Yawosi	-	-	-	-
Bondifuar	-	20	-	-
Biak Barat	-	-	-	-
Swandiwe	-	-	-	56
<b>Biak Numfor</b>	<b>-</b>	<b>68</b>	<b>-</b>	<b>476</b>

Lanjutan Tabel/*Continued Table* 5.1.13

Kecamatan <i>Subdistrict</i>	Jeruk Siam/ <i>Orange/Tangerine</i>		Pisang/ <i>Banana</i>	
	2020	2021 <sup>x</sup>	2020	2021 <sup>x</sup>
(1)	(6)	(7)	(8)	(9)
Numfor Barat	-	-	-	-
Orkeri	-	-	-	-
Numfor Timur	-	-	-	-
Bruyadori	-	-	-	-
Poiru	-	-	-	-
Padaido	-	-	-	-
Aimando Padaido	-	-	-	-
Biak Timur	-	-	-	180
Oridek	-	30	-	150
Biak Kota	-	-	-	24
Samofa	-	8	-	703
Yendidori	-	142	-	1 109
Biak Utara	-	-	-	-
Andey	-	-	-	-
Warsa	-	-	-	45
Yawosi	-	-	-	-
Bondifuar	-	6	-	26
Biak Barat	-	-	-	-
Swandiwe	-	-	-	137
<b>Biak Numfor</b>	-	<b>186</b>	-	<b>2 374</b>

Lanjutan Tabel/Continued Table 5.1.13

Kecamatan Subdistrict	Pepaya/Papaya		Salak/Snakefruit	
	2020	2021*	2020	2021*
(1)	(10)	(11)	(12)	(13)
Numfor Barat	-	-	-	-
Orkeri	-	-	-	-
Numfor Timur	-	-	-	-
Bruyadori	-	-	-	-
Poiru	-	-	-	-
Padaido	-	-	-	-
Aimando Padaido	-	-	-	-
Biak Timur	-	36	-	-
Oridek	-	900	-	-
Biak Kota	-	18	-	-
Samofa	-	873	-	3
Yendidori	-	1 011	-	-
Biak Utara	-	-	-	-
Andey	-	-	-	-
Warsa	-	37	-	-
Yawosi	-	-	-	-
Bondifuar	-	47	-	-
Biak Barat	-	-	-	-
Swandiwe	-	103	-	-
<b>Biak Numfor</b>	<b>-</b>	<b>3 025</b>	<b>-</b>	<b>3</b>

Sumber/Source: BPS, Statistik Pertanian Hortikultura SPH-BST/BPS-Statistics Indonesia, Agricultural Statistic for Horticulture SPH-BST

**Tabel**  
**Table** 5.1.14

**Produksi Buah-Buahan dan Sayuran Tahunan Menurut Jenis Tanaman di Kabupaten Biak Numfor (kuintal), 2018–2021**  
**Production of Annual Fruits and Vegetables by Kind of Plant in Biak Numfor Regency (quintal), 2018–2021**

Jenis Tanaman <i>Kind of Plants</i>	2018	2019	2020	2021 <sup>x</sup>
(1)	(2)	(3)	(4)	(5)
<b>Buah–Buahan/Fruits:</b>				
Durian/ <i>Durian</i>	2	14,5	-	476
Jeruk Siam/Keprok/ <i>Orange/Tangerine</i>	344	34,9	-	186
Mangga/ <i>Mango</i>	76	12,3	-	68
Pepaya/ <i>Papaya</i>	1 670	200,4	-	3 025
Pisang/ <i>Banana</i>	989	156,7	-	2 374
Salak/ <i>Snakefruit</i>	-	-	-	3

Sumber/Source: BPS, Statistik Pertanian Hortikultura SPH-BST/BPS-Statistics Indonesia, Agricultural Statistic for Horticulture SPH-BST



## 5.2 PERKEBUNAN ESTATE CROPS

**Tabel 5.2.1** Luas Areal Tanaman Perkebunan Menurut Kecamatan dan Jenis Tanaman di Kabupaten Biak Numfor (ha), 2020 dan 2021<sup>x</sup>  
*Planted Area of Estate Crops by Subdistrict and Type of Crops in Biak Numfor Regency (ha), 2020 and 2021<sup>x</sup>*

Kecamatan Subdistrict	Kelapa Sawit/Oil Palm		Kelapa/Coconut	
	2020	2021 <sup>x</sup>	2020	2021 <sup>x</sup>
(1)	(2)	(3)	(4)	(5)
Numfor Barat	...	-	502,70 <sup>1</sup>	350,00
Orkeri	...	-	...	152,70
Numfor Timur	...	-	547,60 <sup>2</sup>	250,00
Bruyadori	...	-	...	140,00
Poiru	...	-	...	157,60
Padaido	...	-	627,04 <sup>3</sup>	315,04
Aimando Padaido	...	-	...	325,00
Biak Timur	...	-	448,89 <sup>4</sup>	148,89
Oridek	...	-	...	280,00
Biak Kota	...	-	79,38	79,38
Samofa	...	-	79,38	79,38
Yendidori	...	-	237,89	237,89
Biak Utara	...	-	276,75 <sup>5</sup>	100,75
Andey	...	-	...	75,75
Warsa	...	-	535,76 <sup>6</sup>	200,00
Yawosi	...	-	...	100,25
Bondifuar	...	-	...	335,76
Biak Barat	...	-	501,88 <sup>7</sup>	250,00
Swandiwe	...	-	...	251,88
<b>Biak Numfor</b>	...	-	<b>3 837,27</b>	<b>3 830,27</b>

Lanjutan Tabel/Continued Table 5.2.1

Kecamatan Subdistrict	Karet/Rubber		Kopi/Coffee	
	2020	2021 <sup>x</sup>	2020	2021 <sup>x</sup>
(1)	(6)	(7)	(8)	(9)
Numfor Barat	...	-	...	-
Orkeri	...	-	...	-
Numfor Timur	...	-	...	-
Bruyadori	...	-	...	-
Poiru	...	-	...	-
Padaido	...	-	...	-
Aimando Padaido	...	-	...	-
Biak Timur	...	-	5,10 <sup>4</sup>	2,10
Oridek	...	-	...	3,00
Biak Kota	...	-	...	-
Samofa	...	-	...	-
Yendidori	...	-	46,78	46,78
Biak Utara	...	-	65,90 <sup>5</sup>	29,90
Andey	...	-	...	23,00
Warsa	...	-	4,00 <sup>6</sup>	3,84
Yawosi	...	-	...	17,00
Bondifuar	...	-	...	10,00
Biak Barat	...	-	36,89 <sup>7</sup>	18,45
Swandiwe	...	-	...	18,45
<b>Biak Numfor</b>	...	-	<b>158,67</b>	<b>172,52</b>

Lanjutan Tabel/*Continued Table* 5.2.1

Kecamatan Subdistrict	Kakao/Cocoa		Tebu/Sugar cane	
	2020	2021*	2020	2021*
(1)	(10)	(11)	(12)	(13)
Numfor Barat	8,00 <sup>1</sup>	5,00	...	-
Orkeri	...	3,00	...	-
Numfor Timur	10,00 <sup>2</sup>	3,00	...	-
Bruyadori	...	1,00	...	-
Poiru	...	6,00	...	-
Padaido	...	-	...	-
Aimando Padaido	...	-	...	-
Biak Timur	173,04 <sup>4</sup>	57,03	...	-
Oridek	...	116,00	...	-
Biak Kota	...	-	...	-
Samofa	9,39	9,39	...	-
Yendidori	9,39	9,39	...	-
Biak Utara	142,30 <sup>5</sup>	49,00	...	-
Andey	...	45,30	...	-
Warsa	...	5,00	...	-
Yawosi	...	48,00	...	-
Bondifuar	...	-	...	-
Biak Barat	23,89 <sup>7</sup>	12,00	...	-
Swandiwe	...	11,89	...	-
<b>Biak Numfor</b>	<b>381,01</b>	<b>381,00</b>	<b>...</b>	<b>-</b>

Lanjutan Tabel/Continued Table 5.2.1

Kecamatan Subdistrict	Teh/Tea		Tembakau/Tobacco	
	2020	2021 <sup>x</sup>	2020	2021 <sup>x</sup>
(1)	(14)	(15)	(16)	(17)
Numfor Barat	...	-	...	-
Orkeri	...	-	...	-
Numfor Timur	...	-	...	-
Bruyadori	...	-	...	-
Poiru	...	-	...	-
Padaido	...	-	...	-
Aimando Padaido	...	-	...	-
Biak Timur	...	-	...	-
Oridek	...	-	...	-
Biak Kota	...	-	...	-
Samofa	...	-	...	-
Yendidori	...	-	...	-
Biak Utara	...	-	...	-
Andey	...	-	...	-
Warsa	...	-	...	-
Yawosi	...	-	...	-
Bondifuar	...	-	...	-
Biak Barat	...	-	...	-
Swandiwe	...	-	...	-
<b>Biak Numfor</b>	...	-	...	-

- Catatan/Note:
- <sup>1</sup>Termasuk Orkeri/Include Orkeri
  - <sup>2</sup>Termasuk Poiru dan Bruyadori/Include Poiru and Bruyadori
  - <sup>3</sup>Termasuk Aimando/Include Aimando
  - <sup>4</sup>Termasuk Oridek/Include Oridek
  - <sup>5</sup>Termasuk Andei dan Yawosi/Include Andei and Yawosi
  - <sup>6</sup>Termasuk Bondifuar/Include Bondifuar
  - <sup>7</sup>Termasuk Swandiwe/Include Swandiwe

Sumber/Source: Dinas Pertanian dan Ketahanan Pangan Kabupaten Biak Numfor/Agriculture and Food Security Services of Biak Numfor Regency

**Tabel**  
**Table** 5.2.2**Produksi Perkebunan Menurut Kecamatan dan Jenis  
Tanaman di Kabupaten Biak Numfor (ton), 2020 dan 2021\***  
*Production of Estate by Subdistrict and Type of Crops in Biak  
Numfor Regency (ton), 2020 and 2021\**

Kecamatan Subdistrict	Kelapa Sawit/Oil Palm		Kelapa/Coconut	
	2020	2021*	2020	2021*
(1)	(2)	(3)	(4)	(5)
Numfor Barat	...	-	107,00 <sup>1</sup>	74,47
Orkeri	...	-	...	32,53
Numfor Timur	...	-	150,50 <sup>2</sup>	68,63
Bruyadori	...	-	...	38,53
Poiru	...	-	...	43,34
Padaido	...	-	153,50 <sup>3</sup>	75,50
Aimando Padaido	...	-	...	78,00
Biak Timur	...	-	107,70 <sup>4</sup>	36,70
Oridek	...	-	...	69,00
Biak Kota	...	-	25,40	25,40
Samofa	...	-	25,40	25,40
Yendidori	...	-	25,40	25,40
Biak Utara	...	-	73,50 <sup>5</sup>	26,75
Andey	...	-	...	20,23
Warsa	...	-	146,00 <sup>6</sup>	54,50
Yawosi	...	-	...	26,62
Bondifuar	...	-	...	91,50
Biak Barat	...	-	139,00 <sup>7</sup>	69,48
Swandiwe	...	-	...	70,02
<b>Biak Numfor</b>	...	-	<b>953,50</b>	<b>952,00</b>

Lanjutan Tabel/*Continued Table* 5.2.2

Kecamatan <i>Subdistrict</i>	Karet/ <i>Rubber</i>		Kopi/ <i>Coffee</i>	
	2020	2021 <sup>x</sup>	2020	2021 <sup>x</sup>
(1)	(6)	(7)	(8)	(9)
Numfor Barat	...	-	-	-
Orkeri	...	-	-	-
Numfor Timur	...	-	-	-
Bruyadori	...	-	-	-
Poiru	...	-	-	-
Padaido	...	-	-	-
Aimando Padaido	...	-	-	-
Biak Timur	...	-	-	-
Oridek	...	-	-	-
Biak Kota	...	-	-	-
Samofa	...	-	-	-
Yendidori	...	-	-	-
Biak Utara	...	-	0,20 <sup>5</sup>	0,20
Andey	...	-	-	-
Warsa	...	-	-	-
Yawosi	...	-	-	-
Bondifuar	...	-	-	-
Biak Barat	...	-	0,20 <sup>7</sup>	0,10
Swandiwe	...	-	-	0,10
<b>Biak Numfor</b>	...	-	<b>0,40</b>	<b>0,40</b>

Lanjutan Tabel/*Continued Table 5.2.2*

Kecamatan Subdistrict	Kakao/Cocoa		Tebu/Sugar cane	
	2020	2021*	2020	2021*
(1)	(10)	(11)	(12)	(13)
Numfor Barat	8,00 <sup>1</sup>	-	...	-
Orkeri	...	-	...	-
Numfor Timur	10,00 <sup>2</sup>	3,00	...	-
Bruyadori	...	1,00	...	-
Poiru	...	6,00	...	-
Padaido	8,00 <sup>3</sup>	-	...	-
Aimando Padaido	...	-	...	-
Biak Timur	1,00 <sup>4</sup>	-	...	-
Oridek	...	1,00	...	-
Biak Kota	...	-	...	-
Samofa	...	-	...	-
Yendidori	...	-	...	-
Biak Utara	0,46 <sup>5</sup>	0,30	...	-
Andey	...	-	...	-
Warsa	...	-	...	-
Yawosi	...	0,16	...	-
Bondifuar	...	-	...	-
Biak Barat	0,20 <sup>7</sup>	0,10	...	-
Swandiwe	...	0,10	...	-
<b>Biak Numfor</b>	<b>27,66</b>	<b>0,40</b>	<b>...</b>	<b>-</b>

Lanjutan Tabel/Continued Table 5.2.2

Kecamatan Subdistrict	Teh/Tea		Tembakau/Tobacco	
	2020	2021 <sup>x</sup>	2020	2021 <sup>x</sup>
(1)	(14)	(15)	(16)	(17)
Numfor Barat	...	-	...	-
Orkeri	...	-	...	-
Numfor Timur	...	-	...	-
Bruyadori	...	-	...	-
Poiru	...	-	...	-
Padaido	...	-	...	-
Aimando Padaido	...	-	...	-
Biak Timur	...	-	...	-
Oridek	...	-	...	-
Biak Kota	...	-	...	-
Samofa	...	-	...	-
Yendidori	...	-	...	-
Biak Utara	...	-	...	-
Andey	...	-	...	-
Warsa	...	-	...	-
Yawosi	...	-	...	-
Bondifuar	...	-	...	-
Biak Barat	...	-	...	-
Swandiwe	...	-	...	-
<b>Biak Numfor</b>	...	-	...	-

- Catatan/Note:
- <sup>1</sup>Termasuk Orkeri/Include Orkeri
  - <sup>2</sup>Termasuk Poiru dan Bruyadori/Include Poiru and Bruyadori
  - <sup>3</sup>Termasuk Aimando/Include Aimando
  - <sup>4</sup>Termasuk Oridek/Include Oridek
  - <sup>5</sup>Termasuk Andei dan Yawosi/Include Andei and Yawosi
  - <sup>6</sup>Termasuk Bondifuar/Include Bondifuar
  - <sup>7</sup>Termasuk Swandiwe/Include Swandiwe

Sumber/Source: Dinas Pertanian dan Ketahanan Pangan Kabupaten Biak Numfor/Agriculture and Food Security Services of Biak Numfor Regency



### 5.3 PETERNAKAN LIVE STOCKS

**Tabel 5.3.1** Populasi Ternak Menurut Kecamatan dan Jenis Ternak di Kabupaten Biak Numfor, 2021  
*Livestock Population by Subdistrict and Kind of Livestock in Biak Numfor Regency, 2021*

Kecamatan Subdistrict	Sapi Perah Dairy Cattle	Sapi Potong Beef Cattle	Kambing Goat	Domba Sheep	Babi Pig
(1)	(2)	(3)	(4)	(5)	(6)
Numfor Barat	-	-	20	-	729
Orkeri	-	-	-	-	391
Numfor Timur	-	-	9	-	930
Bruyadori	-	6	2	-	510
Poiru	-	-	3	-	312
Padaido	-	-	-	-	298
Aimando Padaido	-	-	-	-	301
Biak Timur	-	29	119	-	622
Oridek	-	4	18	-	284
Biak Kota	-	91	337	-	3 934
Samofa	-	98	452	-	5 886
Yendidori	-	319	383	-	698
Biak Utara	-	534	475	-	513
Andey	-	22	82	-	334
Warsa	-	27	141	-	275
Yawosi	-	53	38	-	220
Bondifuar	-	-	6	-	199
Biak Barat	-	57	13	-	423
Swandiwe	-	28	4	-	465
<b>Biak Numfor</b>	<b>-</b>	<b>1 268</b>	<b>2 102</b>	<b>-</b>	<b>17 324</b>

Sumber/Source: Dinas Pertanian dan Ketahanan Pangan Kabupaten Biak Numfor / *Agriculture and Food Security Service of Biak Numfor Regency*

**Tabel 5.3.2** **Populasi Unggas Menurut Kecamatan dan Jenis Unggas di Kabupaten Biak Numfor, 2021**  
**Poultry Population by Subdistrict and Kind of Poultry in Biak Numfor Regency, 2021**

Kecamatan Subdistrict	Ayam Kampung Native Chicken	Ayam Petelur Layer	Ayam Pedaging Broiler	Itik Duck	Itik Manila Muscovy Duck
(1)	(2)	(3)	(4)	(5)	(6)
Numfor Barat	2 734	-	-	43	-
Orkeri	2 342	-	-	-	-
Numfor Timur	2 819	100	-	51	217
Bruyadori	1 347	-	-	-	-
Poiru	2 102	-	-	-	-
Padaido	1 493	-	-	-	-
Aimando Padaido	1 660	-	-	-	-
Biak Timur	5 972	-	-	203	-
Oridek	1 461	-	-	-	-
Biak Kota	16 680	14 500	42 329	3 191	1 011
Samofa	8 757	12 070	53 000	2 943	787
Yendidori	8 842	58 285	31 000	228	350
Biak Utara	10 491	450	-	-	-
Andey	1 652	-	-	22	-
Warsa	1 425	-	-	192	-
Yawosi	1 376	200	-	19	-
Bondifuar	1 280	-	-	-	-
Biak Barat	4 385	-	-	154	-
Swandiwe	1 484	-	-	-	-
<b>Biak Numfor</b>	<b>78 302</b>	<b>85 605</b>	<b>126 329</b>	<b>7 046</b>	<b>2 365</b>

Sumber/Source: Dinas Pertanian dan Ketahanan Pangan Kabupaten Biak Numfor / Agriculture and Food Security Service of Biak Numfor Regency

## 5.4 PERIKANAN FISHERY

**Tabel 5.4.1** Jumlah Rumah Tangga dan Produksi Perikanan Tangkap Subsektor Perikanan Laut di Kabupaten Biak Numfor, 2020-2021  
*Number of Households and Production of Fish Capture Marine Fisheries Subsector in Biak Numfor Regency, 2020-2021*

Kecamatan Subdistrict	Rumah Tangga/Households		Produksi/Production Ton/Ton	
	2020	2021	2020	2021
(1)	(14)	(15)	(16)	(17)
Numfor Barat	495	505	5 928	6 830
Orkeri	154	159	3 128	3 922
Numfor Timur	489	499	5 828	5 930
Bruyadori	355	365	2 528	3 630
Poiru	165	170	4 698	4 930
Padaido	737	757	8 128	9 087
Aimando Padaido	720	745	8 028	9 947
Biak Timur	293	298	5 228	5 930
Oridek	193	201	3 328	3 430
Biak Kota	1 715	1 735	10 024	10 452
Samofa	75	78	1 045	1 930
Yendidori	389	399	3 328	4 258
Biak Utara	293	303	4 728	4 924
Andey	55	60	845	930
Warsa	289	299	4 628	4 920
Yawosi	98	102	1 578	1 925
Bondifuar	98	103	1 578	1 930
Biak Barat	154	164	4 828	4 835
Swandiwe	118	133	2 828	3 930
<b>Biak Numfor</b>	<b>6 885</b>	<b>7 075</b>	<b>82 228</b>	<b>93 663</b>

Sumber/Source: Dinas Perikanan Kabupaten Biak Numfor / Fishery Service of Biak Numfor Regency

**Tabel 5.4.1** Jumlah Perahu / Kapal Menurut Kecamatan dan Jenis Kapal di Kabupaten Biak Numfor, 2021  
**Number of Fishing Boats by Subdistrict and Type of Boat in Biak Numfor Regency, 2021**

Kecamatan Subdistrict	Perahu Tanpa Motor Nonpowered Boat	Perahu Motor Tempel Outboard Motorboat	Kapal Motor Inboard Motorboat
(1)	(2)	(3)	(4)
Numfor Barat	372	145	-
Orkeri	192	22	-
Numfor Timur	358	27	-
Bruyadori	191	57	-
Poiru	351	68	-
Padaido	634	262	-
Aimando Padaido	32	27	-
Biak Timur	1 117	69	-
Oridek	157	64	-
Biak Kota	1 144	28	2
Samofa	6	17	-
Yendidori	353	140	-
Biak Utara	191	224	-
Andey	25	18	-
Warsa	159	35	-
Yawosi	21	33	-
Bondifuar	391	114	-
Biak Barat	393	435	-
Swandiwe	19	39	-
<b>Biak Numfor</b>	<b>6 106</b>	<b>1 824</b>	<b>2</b>

Sumber/Source: Dinas Perikanan Kabupaten Biak Numfor / Fishery Service of Biak Numfor Regency

**5.5 KEHUTANAN  
FORESTY**

**Tabel 5.5.1 Luas Kawasan Hutan dan Perairan Menurut Kecamatan di Kabupaten Biak Numfor (Ha), 2021  
Forest and Inland Water Area by Subdistrict in Biak Numfor Regency (Ha), 2021**

Kecamatan Subdistrict	Hutan Lindung Protection Forest	Suaka Alam dan Pelestarian Alam Sanctuary Reserve and Nature Conservation Area	Hutan Produksi Production Forest		
			Terbatas Limited	Tetap Permanent	Dapat Dikonversi Convertible
(1)	(2)	(3)	(4)	(5)	(6)
Numfor Barat	...	...	...	...	...
Orkeri	...	...	...	...	...
Numfor Timur	...	...	...	...	...
Bruyadori	...	...	...	...	...
Poiru	...	...	...	...	...
Padaido	...	...	...	...	...
Aimando Padaido	...	...	...	...	...
Biak Timur	...	...	...	...	...
Oridek	...	...	...	...	...
Biak Kota	...	...	...	...	...
Samofa	...	...	...	...	...
Yendidori	...	...	...	...	...
Biak Utara	...	...	...	...	...
Andey	...	...	...	...	...
Warsa	...	...	...	...	...
Yawosi	...	...	...	...	...
Bondifuar	...	...	...	...	...
Biak Barat	...	...	...	...	...
Swandiwe	...	...	...	...	...
<b>Biak Numfor</b>	<b>117 395</b>	<b>...</b>	<b>24 236</b>	<b>34 386</b>	<b>...</b>

Sumber/Source: Dinas Kehutanan Provinsi Papua (UPTD KPHL Kabupaten Biak Numfor) / Forestry Service of Papua Province (UPTD KPHL of Biak Numfor Regency)



# 06

## INDUSTRI, PERTAMBANGAN, DAN ENERGI INDUSTRY, MIINING, AND ENERGY







**PENJELASAN TEKNIS**

1. Pengumpulan data industri besar dan sedang dilakukan melalui Survei Industri Besar dan Sedang yang dilaksanakan setiap tahun secara lengkap (sensus) sejak tahun 1975. Survei Industri Besar dan Sedang mencakup semua perusahaan industri yang mempunyai tenaga kerja 20 orang atau lebih dengan menggunakan kuesioner II A.
2. Klasifikasi industri yang digunakan dalam survei ini berdasar kepada KBLI (Klasifikasi Baku Lapangan Usaha Indonesia). KBLI adalah klasifikasi lapangan usaha yang berdasar kepada ISIC rev 4 (International Standard Industrial Classification of All Economic Activities) yang telah disesuaikan dengan kondisi Indonesia.
3. Industri manufaktur adalah suatu kegiatan ekonomi yang melakukan kegiatan mengubah suatu barang dasar secara mekanis, kimia, atau dengan tangan sehingga menjadi barang jadi/setengah jadi, dan atau barang yang kurang nilainya menjadi barang yang lebih tinggi nilainya, dan sifatnya lebih dekat kepada pemakai akhir. Termasuk dalam kegiatan ini adalah jasa industri dan pekerjaan perakitan.

**TECHNICAL NOTES**

1. *Data collection of large and medium scale manufacturing is conducted through The Large and Medium Manufacturing Establishment Survey that has been done annually for all industries (census) since 1975. Large and Medium Manufacturing Establishment Survey covers all manufacture/industries with 20 workers or more by questionnaire II A.*
2. *The industrial classification adopted in this survey refers to the KBLI (Klasifikasi Baku Lapangan Usaha Indonesia). KBLI is classification of economic activities based on the ISIC rev 4 (International Standard Industrial Classification of All Economic Activities) that has been modified according to the local condition in Indonesia.*
3. *Manufacturing industry is defined as an economic activity processing basic goods mechanically, chemicals, or manually into final or intermediate goods. It is also defined as processing of lower value goods into higher value goods as final or intermediate products. The activities also include services for manufacturing and assembling.*

4. Jasa industri adalah kegiatan industri yang melayani keperluan pihak lain. Pada kegiatan ini bahan baku disediakan oleh pihak lain sedangkan pihak pengolah hanya melakukan pengolahannya dengan mendapat imbalan sebagai balas jasa (upah maklon).
  5. Perusahaan atau usaha industri adalah suatu unit (kesatuan) usaha yang melakukan kegiatan ekonomi, bertujuan menghasilkan barang atau jasa, terletak pada suatu bangunan atau lokasi tertentu, dan mempunyai catatan administrasi tersendiri mengenai produksi dan struktur biaya serta ada seorang atau lebih yang bertanggung jawab atas usaha tersebut.
  6. Industri manufaktur dikelompokkan kedalam 4 golongan berdasarkan banyaknya pekerja, yaitu :
    - \*Industri besar (100 orang pekerja atau lebih);
    - \*Industri sedang/menengah (20 – 99 orang pekerja);
    - \*Industri kecil (5 – 19 orang pekerja);
    - \*Industri mikro(1–4orangpekerja).
  7. Pelanggan adalah individu atau kelompok, baik rumah tangga, perusahaan, atau institusi profit yang membeli air bersih dari perusahaan air bersih.
4. *Services for manufacturing is defined as a manufacturing activity which serving other manufacturing establishments. In this case, raw materials are supplied by others while the workers are paid as a compensation for processing raw materials.*
  5. *A manufacturing establishment is defined as a production unit engaged in economic activity, producing goods or services, located in a building or in a certain location, keeping a business record concerning the production, and cost structure, and having a person or more that are responsible to those activities.*
  6. *Manufacturing industries are categorized into four groups, based on the number of employees :*
    - \*Large scale manufacturing (100 employees or more);*
    - \*Medium scale manufacturing (20 – 99 employees);*
    - \*Small scale manufacturing (5 – 19 employees);*
    - \*Micro industry (1 – 4 employees).*
  7. *Customers are individuals or groups, whether household, company, or non-profit institutions that buy water supply from water supply establishment.*

8. Air disalurkan adalah volume air bersih dari perusahaan air bersih.
8. *Distributed water is the volume of water supply from water supply establishment.*

<https://biaknumforkab.bps.go.id>

**ULASAN**

**DESCRIPTION**

Pada tahun 2021, produksi listrik di Kabupaten Biak Numfor mencapai 97.908.512 KWh dengan listrik yang terjual sebesar 85.141.273 KWh, digunakan sendiri sebesar 4.177.160 KWh, dan susut/hilang sebesar 4.998.185 KWh.

*In 2021, electricity production in Biak Numfor Regency reached 97.908.512 KWh with 85.141.273 KWh of electricity sold, 4.177.160 KWh of own used, and 4.998.185 KWh of electricity shrinkage/lost.*

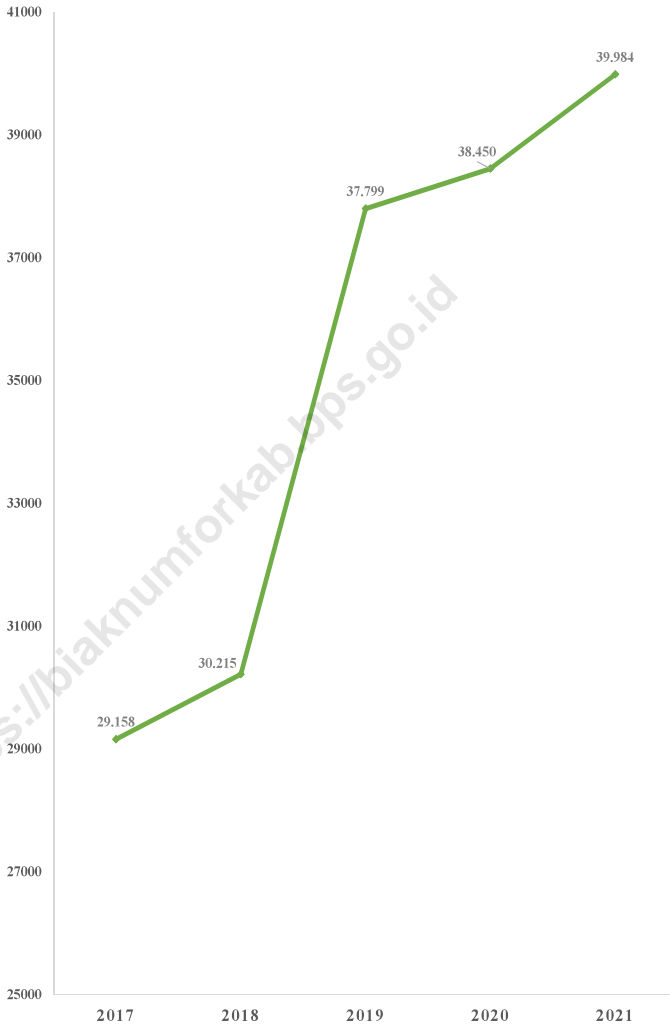
Untuk memenuhi kebutuhan sarana air bersih, PT. WAR Besrendi (Badan Pengelola Air Minum Daerah) telah menjual air bersih pada tahun 2021 sebanyak 2.225.208 m3 kepada 8.283 pelanggan aktif.

*To fulfill the demand of clean water, PT. WAR Besrendi (Regional Drinking Water Management Board) had sold 2.225.208 m3 of clean water in 2021 to 8.283 active customers.*

<https://biaknumforkab.bps.go.id>

**Gambar** 6.1  
**Figures**

**Jumlah Pelanggan Listrik di Kabupaten Biak Numfor, 2021**  
**Number of Electricity Customers in Biak Numfor Regency, 2021**



Sumber/Source : PT. PLN (Persero) UP3 Biak / PT. PLN (Persero) Region Office 3 Biak

**Tabel**  
**Table** 6.1

**Daya Terpasang, Produksi, dan Distribusi Listrik PT. PLN (Persero) pada Cabang/Ranting PLN Menurut Kecamatan di Kabupaten Biak Numfor, 2021**  
**Installed Electricity Power, Production, and Distribution of PT. PLN (Persero) at PLN Branch by Subdistrict in Biak Numfor Regency, 2021**

Kecamatan Subdistrict	Daya Terpasang Installed Electricity Power (KW)	Produksi Listrik Electricity Production (KWh)	Listrik Terjual Electricity Sold (KWh)	Dipakai Sendiri Own Used (KWh)	Susut/ Hilang Shrinkage/ Lost (KWh)
(1)	(2)	(3)	(4)	(5)	(6)
Numfor Barat	...	...	...	...	...
Orkeri	...	...	...	...	...
Numfor Timur	...	...	...	...	...
Bruyadori	...	...	...	...	...
Poiru	...	...	...	...	...
Padaido	...	...	...	...	...
Aimando Padaido	...	...	...	...	...
Biak Timur	...	...	...	...	...
Oridek	...	...	...	...	...
Biak Kota	...	...	...	...	...
Samofa	...	...	...	...	...
Yendidori	...	...	...	...	...
Biak Utara	...	...	...	...	...
Andey	...	...	...	...	...
Warsa	...	...	...	...	...
Yawosi	...	...	...	...	...
Bondifuar	...	...	...	...	...
Biak Barat	...	...	...	...	...
Swandiwe	...	...	...	...	...
<b>Biak Numfor</b>	<b>36 600</b>	<b>97 908 512</b>	<b>85 141 273</b>	<b>4 177 160</b>	<b>4 998 185</b>

Catatan/Note: Data hanya tersedia di level Kabupaten / Data only available at regency level

Sumber/Source: PT. PLN (Persero) UP3 Biak  
 PT. PLN (Persero) Region Office 3 Biak

**Tabel**  
**Table 6.2****Jumlah Pelanggan Listrik Menurut Kecamatan di  
Kabupaten Biak Numfor, 2017–2021**  
**Number of Electricity Customers by Subdistrict in Biak  
Numfor Regency, 2017–2021**

<b>Kecamatan Subdistrict</b>	<b>2017</b>	<b>2018</b>	<b>2019</b>	<b>2020</b>	<b>2021</b>
(1)	(2)	(3)	(4)	(5)	(6)
Numfor Barat	304	312	826	830	836
Orkeri	214	219	160	172	194
Numfor Timur	214	219	749	760	773
Bruyadori	247	253	215	220	258
Poiru	224	229	282	289	297
Padaido	403	603	489	501	521
Aimando Padaido	137	320	430	456	605
Biak Timur	1 784	1 826	2 278	2 290	2 370
Oridek	115	1 177	1 375	1 390	1 436
Biak Kota	10 411	10 656	11 902	12 003	12 577
Samofa	7 105	7 272	11 619	11 878	12 352
Yendidori	1 734	1 775	1 873	1 690	1 709
Biak Utara	1 407	144	131	1 678	1 730
Andey	507	519	513	517	520
Warsa	1 023	1 047	1 185	1 190	1 197
Yawosi	426	436	412	390	397
Bondifuar	104	107	112	113	114
Biak Barat	1046	107	1 275	1 287	1 301
Swandiwe	718	735	794	796	797
<b>Biak Numfor</b>	<b>29 158</b>	<b>30 215</b>	<b>37 799</b>	<b>38 450</b>	<b>39 984</b>

Sumber/Source: PT. PLN (Persero) UP3 Biak  
PT. PLN (Persero) Region Office 3 Biak

**Tabel**  
**Table 6.3****Jumlah Pelanggan dan Air yang Disalurkan Menurut  
Kecamatan di Kabupaten Biak Numfor, 2021**  
**Number of Customers and Distributed Water by Subdistrict  
in Biak Numfor Regency, 2021**

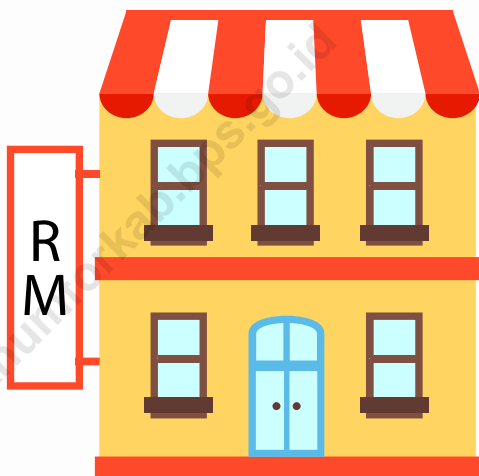
Kecamatan Subdistrict	Pelanggan Number of Customers	Air Disalurkan Distributed Water (m <sup>3</sup> )	Nilai Value (Rp)
(1)	(2)	(3)	(4)
Numfor Barat	-	-	-
Orkeri	-	-	-
Numfor Timur	-	-	-
Bruyadori	-	-	-
Poiru	-	-	-
Padaido	-	-	-
Aimando Padaido	-	-	-
Biak Timur	-	-	-
Oridek	-	-	-
Biak Kota	2 723	729 988	5 190 500 350
Samofa	5 560	1 495 220	9 556 727 483
Yendidori	-	-	-
Biak Utara	-	-	-
Andey	-	-	-
Warsa	-	-	-
Yawosi	-	-	-
Bondifuar	-	-	-
Biak Barat	-	-	-
Swandiwe	-	-	-
<b>Biak Numfor</b>	<b>8 283</b>	<b>2 225 208</b>	<b>14 747 227 833</b>

Sumber/Source: PT. War Besrendi  
PT. War Bersendi



# 07

## PARIWISATA TOURISM



Terdapat **32** Rumah Makan/Restoran  
pada tahun 2021  
di Kabupaten Biak Numfor



**PENJELASAN TEKNIS**

1. Wisatawan mancanegara (wisman) ialah setiap pengunjung yang mengunjungi suatu negara di luar tempat tinggalnya, didorong oleh satu atau beberapa keperluan tanpa bermaksud memperoleh penghasilan di tempat yang dikunjungi dan lamanya kunjungan tersebut tidak lebih dari satu tahun (12 bulan). Definisi ini mencakup 2 (dua) kategori wisatawan mancanegara, yaitu :
  - a. Wisatawan (turis) ialah setiap pengunjung seperti definisi di atas yang tinggal paling sedikit 24 jam, akan tetapi tidak lebih dari 1 (satu) tahun di tempat yang dikunjungi, dengan maksud antara lain : berlibur, rekreasi, olah raga, bisnis, menghadiri pertemuan, studi, dan kunjungan dengan alasan kesehatan;
  - b. Excursionist ialah setiap pengunjung seperti definisi di atas yang tinggal kurang dari 24 jam di tempat yang dikunjungi (termasuk "Cruise passengers"). Cruise Passengers ialah setiap pengunjung yang tiba di suatu negara di mana mereka tidak menginap di akomodasi yang tersedia di negara tersebut, misalnya dengan kapal laut.
2. Rata-rata lama tinggal adalah rata-rata waktu tinggal wisatawan mancanegara di Indonesia

**TECHNICAL NOTES**

1. *An International Visitor is any person visiting a country other than his usual place of residence for any reason other than for earning income in the country visited, and the length of stay is no more than one year (12 months). This definition covers two categories of foreign visitors, namely:*
  - a. *"Tourist" is any visitor staying for at least 24 hours, but no more than one year, in the country visited, with the intention of visiting, and for any of these purposes : Pleasure, recreation and sports, Business, visiting friends and relatives, missions, attending meetings, conferences, visit for health reasons, and study;*
  - b. *"Excursionist" is any visitor staying less than 24 hours in the country visited including, "Cruise Passengers", i.e. visitors arriving in a country without staying in any accommodation available in the visited country.*
2. *Average length of stay is the average stay duration of foreign visitor in Indonesia for one trip.*

untuk satu kali kunjungan.

3. Usaha penyediaan akomodasi adalah usaha yang menyediakan pelayanan penginapan yang dapat dilengkapi dengan pelayanan pariwisata lainnya. Usaha penyediaan akomodasi dapat berupa hotel, vila, pondok wisata, bumi perkemahan, persinggahan caravan, dan akomodasi lainnya yang digunakan untuk tujuan pariwisata.
  4. Hotel adalah penyediaan akomodasi secara harian berupa kamar – kamar di dalam satu bangunan yang dapat dilengkapi dengan jasa pelayanan makan dan minum, kegiatan hiburan dan atau fasilitas lainnya. Hotel terdiri dari hotel berbintang dan hotel non- bintang.
  5. Hotel bintang adalah usaha penyediaan jasa pelayanan penginapan, makan minum serta jasa lainnya bagi umum dengan menggunakan sebagian atau seluruh bangunan. Usaha ini dikelola secara komersial serta memenuhi ketentuan persyaratan sebagai hotel bintang (termasuk berlian) yang ditetapkan dalam surat keputusan instansi yang membinanya. Misalnya hotel bintang lima, hotel bintang empat, dan seterusnya.
  6. Tingkat penghunian kamar
3. *The business of providing accommodation is a business that provides specialty services that can be equipped with other tourism services. It includes hotel, villa, cottage, camping, caravan stop, and other accommodation that are used for tourism purposes.*
  4. *Hotel is a daily supply of accommodation rooms within a building which can be equipped with eating and drinking services, entertainment activities and/or other facilities. Hotel consists of a classified hotel and a non-classified hotel.*
  5. *A star hotel is the business of providing an accommodation, eating and drinking as well as other services for the public by using a building or a part of a building. It is managed commercially and meets specified requirements as a star hotel (including diamonds) set forth in the decree of fostering agency. For example, five star hotel, four star hotel, and so on.*
  6. *Room occupancy rate is the number*

hotel adalah persentase banyaknya malam kamar yang dihuni terhadap banyaknya malam kamar yang tersedia.

*of room-nights occupied divided by the number of room-nights available, multiplied by 100 percent.*

7. Rata-rata lamanya tamu menginap adalah banyaknya malam tempat tidur yang terpakai (malam tamu) dengan banyaknya tamu yang menginap di hotel atau akomodasi lainnya.

7. *Average length of stay is the number of bed-nights used (guest night) divided by the number of guests coming to spend the night at the accommodation.*

<https://biaknumforkab.bps.go.id>

**ULASAN**

Menurut wikipedia, Rumah makan atau restoran adalah istilah umum untuk menyebut usaha gastronomi yang menyajikan hidangan kepada masyarakat dan menyediakan tempat untuk menikmati hidangan tersebut serta menetapkan tarif tertentu untuk makanan dan pelayanannya. Meski pada umumnya rumah makan menyajikan makanan di tempat, tetapi ada juga beberapa yang menyediakan layanan take-out dining dan delivery service sebagai salah satu bentuk pelayanan kepada konsumennya. Rumah makan biasanya memiliki spesialisasi dalam jenis makanan yang dihidangkannya. Sebagai contoh yaitu rumah makan chinese food, rumah makan Padang, rumah makan cepat saji (fast food restaurant) dan sebagainya.

Selain itu, Potensi pariwisata Kabupaten Biak Numfor juga tersebar di beberapa distrik baik wisata alam, buatan maupun sejarah. Objek wisata alam berupa pantai mendominasi objek wisata di Kabupaten Biak Numfor.

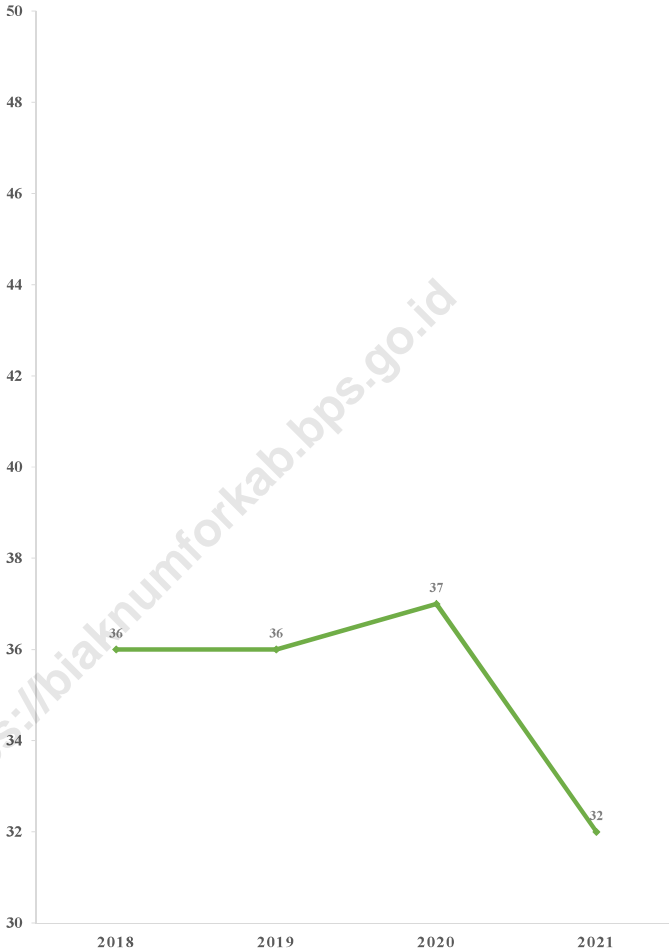
**DESCRIPTION**

*According to Wikipedia, Restaurant or restaurant is a general term to refer to a gastronomic business that serves food to the public and provides a place to enjoy the food and set a specific rate for food and service. Although in general restaurants serve food on the spot, but there are also some that provide takeout dining and delivery service as a form of service to consumers. Restaurants usually specialize in the types of food they serve. For example, chinese food restaurants, Padang restaurants, fast food restaurants (fast food restaurants) and so on.*

*In Addition, the tourism potential of Biak Numfor Regency was spread in several districts, both natural, artificial and historical tourist attraction. Natural tourist attraction which dominated in Biak Numfor regency was beaches.*

**Gambar** 7.1  
**Figures**

**Jumlah Rumah Makan/Restoran Menurut Kecamatan di Kabupaten Biak Numfor, 2018–2021**  
**Number of Restaurants by Subdistrict in Biak Numfor Regency, 2018–2021**



Sumber/Source : Dinas Pariwisata Kabupaten Biak Numfor/Tourism Services of Biak Numfor Regency

**Tabel**  
**Table** 7.1**Jumlah Rumah Makan/Restoran Menurut Kecamatan di  
Kabupaten Biak Numfor, 2018–2021**  
**Number of Restaurants by Subdistrict in Biak Numfor  
Regency, 2018–2021**

<b>Kecamatan Subdistrict</b>	<b>2018</b>	<b>2019</b>	<b>2020</b>	<b>2021</b>
(1)	(2)	(3)	(4)	(5)
Numfor Barat	...	...	...	...
Orkeri	...	...	...	...
Numfor Timur	...	...	...	...
Bruyadori	...	...	...	...
Poiru	...	...	...	...
Padaido	...	...	...	...
Aimando Padaido	...	...	...	...
Biak Timur	...	...	...	...
<b>Oridek</b>	...	...	...	...
<b>Biak Kota</b>	...	...	...	...
<b>Samofa</b>	...	...	...	...
<b>Yendidori</b>	...	...	...	...
<b>Biak Utara</b>	...	...	...	...
<b>Andey</b>	...	...	...	...
<b>Warsa</b>	...	...	...	...
<b>Yawosi</b>	...	...	...	...
<b>Bondifuar</b>	...	...	...	...
<b>Biak Barat</b>	...	...	...	...
<b>Swandiwe</b>	...	...	...	...
<b>Biak Numfor</b>	<b>36</b>	<b>36</b>	<b>37</b>	<b>32</b>

Sumber/Source: Dinas Pariwisata Kabupaten Biak Numfor  
Tourism Services of Biak Numfor Regency



**Tabel**  
**Table** 7.2

**Daftar Nama Objek Wisata Menurut Jenis Objek Wisata dan Lokasi di Kabupaten Biak Numfor, 2021**  
**List of Tourist Attraction by Type of Tourist Attraction and Location in Biak Numfor Regency, 2019**

Nama Object Wisata <i>Name of Tourist Attraction</i>	Jenis Object Wisata <i>Type of Tourist Attraction</i>	Lokasi Object Wisata <i>Location of Tourist Attraction</i>	
		Distrik <i>Subdistrict</i>	Desa/Kelurahan <i>Village</i>
(1)	(2)	(3)	(4)
1. Pantai Marau	Wisata Alam	Biak Timur	Marau
2. Taman Burung	Wisata Buatan	Biak Timur	Ruar
3. Goa Lima Kamar	Wisata Sejarah	Biak Timur	Ruar
4. Pantai Samares/Telaga Biru	Wisata Minat Khusus	Biak Timur	Sepse
5. Pulau Owi	Wisata Alam	Biak Timur	Owi
6. Hutan Agatis dan Kunang-Kunang	Wisata Minat Khusus	Biak Timur	Adibai
7. Pantai Segara Indah	Wisata Alam	Biak Timur	Inofi
8. Pantai Kajasi	Wisata Alam	Biak Timur	Kajasi
9. Pantai Yensama	Wisata Alam	Biak Timur	Yensama
10. Pantai Saba	Wisata Alam	Oridek	Saba
11. Pantai Anggopi	Wisata Alam	Oridek	Anggopi
12. Pantai Anggaduber	Wisata Alam	Oridek	Anggaduber
13. Pantai Mnurwar	Wisata Alam	Oridek	Mnurwar
14. Pantai Tanjung Barari	Wisata Alam	Oridek	Tanjung Barari
15. Pantai Sawadori	Wisata Alam	Oridek	Sawadori
16. Pantai Sauri	Wisata Alam	Oridek	Sauri
17. Goa Makmakerbo	Wisata Sejarah	Oridek	Makmakerbo
18. Goa Jepang	Wisata Sejarah	Samofa	Wisata Binsari
19. Tugu Pepera	Wisata Sejarah	Samofa	Brambaken

Lanjutan Tabel/Continued Table 7.2

Nama Object Wisata <i>Name of Tourist Attraction</i>	Jenis Object Wisata <i>Type of Tourist Attraction</i>	Lokasi Objek Wisata <i>Location of Tourist Attraction</i>	
		Distrik <i>Subdistrict</i>	Desa/Kelurahan <i>Village</i>
(1)	(2)	(3)	(4)
20. Pantai Yensumber	Wisata Alam	Biak Kota	Ambroben
21. Monumen PD II Parary	Wisata Sejarah	Biak Kota	Anggraidi
22. Pantai Paray	Wisata Alam	Biak Kota	Anggraidi
23. Kolam Biru Paray	Wisata Alam	Biak Kota	Anggraidi
24. Monumen KLM	Wisata Alam	Biak Kota	Mokmer
25. Tugu Mac Arthur	Wisata Sejarah	Biak Kota	Mandala
26. Pantai Water Basis	Wisata Alam	Biak Kota	Waupnor
27. Pantai Yendidori	Wisata Alam	Yendidori	Yendidori
28. Pantai Jendi	Wisata Alam	Yendidori	Inpendi
29. Tebing Tiga Raja	Wisata Alam	Yendidori	Adoki
30. Apen Beyeren	Wisata Budaya	Yendidori	Adoki
31. Tanjung Siriweri	Wisata Alam	Yendidori	Adoki
32. Pantai Urfu	Wisata Alam	Yendidori	Urfu
33. Kampung Samber	Wisata Alam	Yendidori	Samber
34. Kampung Padwa	Wisata Sejarah dan Alam	Yendidori	Padwa
35. Pantai Korem	Wisata Alam	Biak Utara	Rosayendi
36. Tugu Tsunami	Wisata Sejarah	Biak Utara	Rosayendi
37. Pantai Yobdi	Wisata Alam	Biak Utara	Yobdi
38. Pantai Wari	Wisata Alam	Biak Utara	Wari

Nama Object Wisata <i>Name of Tourist Attraction</i>	Jenis Object Wisata <i>Type of Tourist Attraction</i>	Lokasi Objek Wisata <i>Location of Tourist Attraction</i>	
		Distrik <i>Subdistrict</i>	Desa/Kelurahan <i>Village</i>
(1)	(2)	(3)	(4)
39. Situs Budaya Wouna	Wisata Sejarah	Andei	Wouna
40. Tanjung Saruri	Wisata Alam	Yawosi	Fanindi
41. Pantai Asur	Wisata Alam	Yawosi	Asur
42. Tanjung Asei	Wisata Alam	Yawosi	Bosnabraid
43. Pantai Sakyori	Wisata Alam	Yawosi	Madirai
44. Air Terjun Karmon	Wisata Alam	Yawosi	Karmon
45. Pantai Sawai dan Aman	Wisata Alam	Warsa	Aman
46. Pantai Komboy	Wisata Alam	Warsa	Komboy
47. Batu Merah	Wisata Alam dan Budaya	Warsa	Karuberik
48. Air Terjun Wafsarak	Wisata Alam	Warsa	Amoi
49. Hutan Wisata Gaharu	Wisata Alam	Warsa	Amoi
50. Pantai Sansundi	Wisata Alam	Bondifuar	Sansundi
51. Hutan Lindung Sombundi	Wisata Alam	Bondifuar	Sansundi
52. Air Terjun Wafsdori	Wisata Alam	Biak Barat	Yomdori
53. Pantai Opuri	Wisata Alam	Biak Barat	Opuri
54. Kampung Tua Sopen	Wisata Sejarah dan Alam	Biak Barat	Sopen
55. Pantai Mardori	Wisata Alam	Swandiwe	Mardori

Lanjutan Tabel/*Continued Table 7.2*

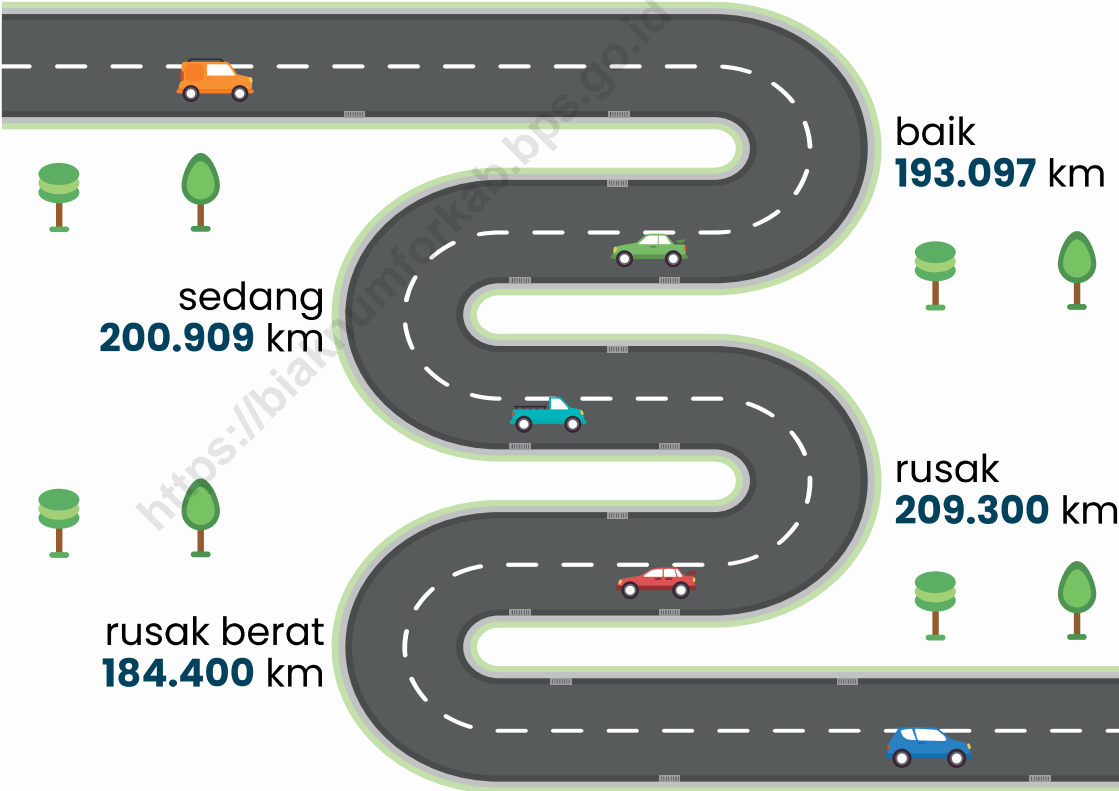
Nama Object Wisata <i>Name of Tourist Attraction</i>	Jenis Object Wisata <i>Type of Tourist Attraction</i>	Lokasi Objek Wisata <i>Location of Tourist Attraction</i>	
		Distrik <i>Subdistrict</i>	Desa/Kelurahan <i>Village</i>
(1)	(2)	(3)	(4)
56. Hutan Mangrove Swaipak	Wisata Alam	Swandiwe	Swaipak
57. Pulau Mioswarek	Wisata Alam	Padaido	-
58. Pulau Auki	Wisata Alam	Padaido	Auki
59. Pulau Wundi	Wisata Sejarah	Padaido	Wundi
60. Pulau Urip dan Pulau Mansuebabo	Wisata Alam	Padaido	-
61. Spot Diving Padaido	Wisata Alam	Padaido	-
62. Pulau Rani	Wisata Alam	Aimando	-
63. Pulau Rasi	Wisata Sejarah dan Alam	Aimando	-
64. Pulau Dawi	Wisata Alam	Aimando	-
65. Pulau Nukori	Wisata Alam	Aimando	-
66. Pulau Padaido	Wisata Alam	Aimando	Padaido
67. Spot Diving Aimando	Wisata Alam	Aimando	-
68. Pulau Asaibori	Wisata Alam	Numfor Timur	Asaibori
69. Pulau Menem	Wisata Alam	-	-
70. Kampung Wisata	Wisata Alam	Bruyadori	Bruyadori
71. Telaga Namber	Wisata Alam	Numfor Barat	Namber

Sumber/*Source*: Dinas Pariwisata Kabupaten Biak Numfor  
*Tourism Services of Biak Numfor Regency*

# 08

## TRANSPORTASI DAN KOMUNIKASI TRANSPORTATION AND COMMUNICATION

Panjang Jalan Kabupaten: **712.126** km





**PENJELASAN TEKNIS****TECHNICAL NOTES**

1. Kendaraan bermotor adalah setiap kendaraan yang digerakkan oleh peralatan teknik yang ada pada kendaraan tersebut, biasanya digunakan untuk angkutan orang atau barang di atas jalan raya selain kendaraan yang berjalan di atas rel. Kendaraan bermotor yang dicatat adalah semua jenis kendaraan kecuali kendaraan bermotor TNI/Polri dan Korps Diplomatik.
  2. Mobil penumpang adalah setiap kendaraan bermotor yang dilengkapi dengan tempat duduk untuk sebanyak – banyaknya delapan orang, tidak termasuk tempat duduk untuk pengemudi, baik dilengkapi atau tidak dilengkapi bagasi.
  3. Mobil bis adalah setiap kendaraan bermotor yang dilengkapi dengan tempat duduk untuk lebih dari delapan orang, tidak termasuk tempat duduk untuk pengemudi, baik dilengkapi atau tidak dilengkapi bagasi.
  4. Mobil truk adalah setiap kendaraan bermotor yang digunakan untuk angkutan barang, selain mobil penumpang, mobil bis, dan kendaraan bermotor roda dua.
  5. Kereta api adalah kendaraan dengan tenaga gerak (listrik, diesel
1. *Motor vehicles are any kind of vehicles motorized by machine set up in those vehicles, they are usually used for transporting peoples or goods on roads except vehicles moving along a railway line. The data cover all kinds of motor vehicles except those belong to Indonesia Army Force Indonesian State Police and Diplomatic Corps.*
  2. *Passenger cars are any motor vehicles with no more than eight seats, excluding seat for driver, it can be with or without hoot.*
  3. *Buses are large passenger cars having seats for more than eight passengers, excluding seat for driver, it can be with or without hoot.*
  4. *Trucks are any motor vehicles used to transport goods excluding passenger cars, buses, and motorcycles.*
  5. *Train is a coach or a number of coaches joined together, moving*

atau tenaga uap) yang berjalan sendiri maupun dirangkaikan dengan kendaraan lain, yang akan atau sedang bergerak di atas rel, terdiri dari kereta penumpang dan kereta barang.

*along a railway line. It can be passenger train or freight train.*

- |  |  |
|--|--|
| <p>6. Kilometer penumpang adalah jumlah kilometer dari semua penumpang yang berangkat. Besaran ini merupakan penjumlahan jarak asal tujuan masing-masing penumpang.</p>              | <p>6. <i>Passenger kilometer is total kilometers of all departing passenger. This measurement is the sum of distance between the place of origin and the place of destination taken by all passengers.</i></p> |
| <p>7. Rata-rata jarak perjalanan per penumpang adalah rata – rata yang ditempuh oleh setiap penumpang, atau jumlah kilometer penumpang dibagi dengan jumlah penumpang berangkat.</p> | <p>7. <i>Mean distance of journey per passenger is mean distance taken by each passenger or total of passenger-kilometer divided by the number of departing passengers.</i></p>                                |
| <p>8. Kilometer ton adalah jumlah kilometer semua ton yang diangkut. Besaran ini merupakan hasil penjumlahan jarak asal tujuan masing – masing barang dalam ton.</p>                 | <p>8. <i>Ton-kilometer is total kilometer of all cargoes carried. This is the sum of distance from area of origin to area of destination for each ton of cargoes.</i></p>                                      |
| <p>9. Rata – rata jarak angkut barang adalah rata-rata jarak yang ditempuh oleh setiap ton barang atau jumlah kilometer ton dibagi dengan ton dimuat.</p>                            | <p>9. <i>Mean distance of cargoes loaded is mean distance of each ton of cargoes loaded or total ton-kilometer divided by total ton of cargoes loaded.</i></p>   |
| <p>10. Kunjungan kapal adalah kapal yang datang di pelabuhan baik untuk berlabuh di perairan maupun bersandar di dermaga.</p>  | <p>10. <i>Ship call is a ship arriving at a port either for mooring or berthing.</i></p>   |



11. Gross Ton (GT) adalah volume ruangan kapal dalam m<sup>3</sup>, kecuali terowongan, lubang poros baling-baling, tempat jangkar, dan alas ganda.
  12. Sertifikat Operator Pesawat Udara adalah tanda bukti terpenuhinya standar dan prosedur dalam pengoperasian pesawat udara oleh perusahaan angkutan udara niaga.
  13. Sertifikat Pengoperasian Pesawat Udara adalah tanda bukti terpenuhinya standar dan prosedur dalam pengoperasian pesawat udara untuk kegiatan angkutan udara bukan niaga.
  14. Kantor Pos adalah tempat pemberi pelayanan komunikasi tertulis dan atau surat elektronik, layanan paket, layanan logistik, layanan transaksi keuangan, dan layanan keagenan pos untuk kepentingan umum. Rumah pos berfungsi sama seperti kantor pos dan kantor pos pembantu, bedanya rumah pos biasanya terletak di daerah terpencil.
  15. Telekomunikasi adalah setiap pemancaran, pengiriman dan atau penerimaan dari setiap informasi dalam bentuk tanda – tanda, isyarat, tulisan, gambar, suara dan bunyi melalui sistem kawat, optik, radio, atau sistem elektromagnetik lainnya.
11. *Gross Ton (GT) is total volume of all room in a ship (m<sup>3</sup>), excluding the volume of tunnel, the axle of propellers, the anchor, and the chain locker.*
  12. *Aircraft Operator Certificate (AOC) is clearance of compliance to the standards and procedures in aircraft operations by the commercial air transport companies.*
  13. *Operating Certificate (OC) is clearance of compliance to the standards and procedures in aircraft operations for non commercial air transport activities.*
  14. *Post Office is a service provider facility of written communication and or electronic mail, parcel service, logistics services, financial transaction services, and postal services to the public. Postal house has the same function as the post office and subsidiary of post office, the difference is that postal house is usually located in remote areas.*
  15. *Telecommunication includes every transmitting, delivering and or receiving from every information of marking, signal, article, picture, sound and voice through strand of wire system, optic, radio, or other electromagnetic system.*

16. Jaringan telekomunikasi adalah rangkaian perangkat telekomunikasi dan kelengkapannya yang digunakan dalam bertelekomunikasi.
16. *Telecommunication network is peripheral network of telecommunication and its equipment used in the means of telecommunication.*
17. Telepon tetap kabel dalam Susenas disebut telepon rumah adalah jaringan telekomunikasi menggunakan perangkat telepon tetap dengan kabel yang secara umum diatur oleh standar-standar teknis dengan menggunakan suatu nomor telepon, dikenal pula sebagai Public Switched Telephone Network (PSTN). Pada umumnya dimanfaatkan untuk telepon rumah dan jaringan internet, memiliki kemampuan menghantarkan sinyal dengan kuat dan jelas dengan biaya yang relatif lebih murah.
17. *Fixed line telephone based on Susenas called home phone is a telecommunication network using fixed line telephone device which is generally regulated by technical standards, using a phone number, also known as the Public Switched Telephone Network (PSTN). It is generally used for home phone and Internet networks, has the ability to deliver a strong and clear signal with a relatively low cost.*
18. Telepon bergerak seluler adalah perangkat telekomunikasi elektronik yang mempunyai kemampuan dasar yang sama dengan telepon tetap kabel, namun dapat dibawa ke mana – mana (portable, mobile) dan tidak perlu disambungkan dengan jaringan telekomunikasi kabel. Selain berfungsi sebagai telepon, telepon selular modern biasanya mendukung layanan tambahan seperti Short Messages Services (SMS), Multimedia Messages Service (MMS), e-mail dan akses Internet, aplikasi bisnis dan permainan, serta fotografi. Saat
18. *Cellular mobile phone is an electronic telecommunication device which has the same basic capabilities with fixed cables, but can be taken anywhere (portable, mobile) and does not need to be connected to the wired telecommunications networks. In addition to functioning as a telephone, modern mobile phone typically supports additional services such as Short Messages Services (SMS), Multimedia Messages Service (MMS), e-mail and access to the Internet, business applications and games, as well as photography. Currently,*

ini, Indonesia mempunyai dua sistem jaringan telepon bergerak seluler yaitu Global System for Mobile Telecommunications (GSM) dan CDMA.

*Indonesia has two cellular mobile telephone network system that are GSM (Global System for Mobile Telecommunications) and Code Division Multiple Access (CDMA).*

19. Internet adalah sebuah jaringan komputer publik di seluruh dunia. Internet menyediakan akses ke sejumlah layanan komunikasi termasuk World Wide Web dan membawa email, berita, hiburan, dan file data.

*19. The internet is a worldwide public computer network. It provides access to a number of communication services including the World Wide Web and carries e-mail, news, entertainment, and data files.*

20. Penyiaran Radio mencakup penyiaran sinyal suara melalui studio penyiaran radio dan fasilitas untuk transmisi program yang berhubungan dengan masyarakat, termasuk mengumpulkan dan menyalurkan program melalui kabel atau satelit, internet (stasiun radio internet), termasuk penyiaran data yang terintegrasi dengan penyiaran radio.

*20. Radio broadcasting includes voice signals broadcasting through radio broadcasting studios and facilities for the programs transmission related to community, including collecting and distributing programs via cable or satellite, internet (internet radio station), including integrated data broadcasting with radio broadcasting.*

21. Penyiaran dan pemrograman televisi mencakup pembuatan program saluran televisi lengkap dari komponen program yang dibeli (seperti film, dokumenter, dan lain – lain), komponen program yang dihasilkan sendiri (seperti berita lokal, laporan langsung) atau kombinasi keduanya, pemrograman dari saluran video atas dasar permintaan, dan penyiaran data yang diintegrasikan dengan

*21. Broadcasting and television programming includes the manufacture of a complete television channel program from purchased program components (such as films, documentaries, etc.), own produced program components (such as local news, live reports) or a combination of both, the programming of the video channel on the basis of demand, and data broadcasting integrated with television broadcasting.*

siaran televisi. Program televisi lengkap dapat disiarkan sendiri atau melalui distribusi pihak ketiga, seperti perusahaan kabel atau provider televisi satelit. Pemrograman dapat bersifat umum atau khusus (misalnya format terbatas seperti program berita, olah raga, pendidikan atau program yang ditujukan untuk anak muda), dapat dibuat dengan bebas tersedia untuk pemakai atau dapat hanya tersedia atas dasar langganan.

*Complete television program can broadcast their own or through a third party distribution, such as cable companies or satellite television providers. Programming can be general or specific (e.g. limited formats such as news programs, sports, education or programs aimed at young people), can be made freely available to users or can only available on a subscription basis.*

22. Penerbitan surat kabar, jurnal, dan bulletin/Majalah mencakup usaha penerbitan surat kabar dan surat kabar iklan, jurnal, buletin, majalah umum dan teknis, komik termasuk penerbitan jadwal radio, dan televisi, dan sebagainya.
23. Koran atau surat kabar adalah suatu penerbitan yang ringan dan mudah dibuang, biasanya dicetak pada kertas berbiaya rendah yang disebut kertas koran, yang berisi berita – berita terkini dalam berbagai topik. Topiknya bisa berupa even politik, kriminalitas, olahraga, tajuk rencana, dan cuaca. Jenis surat kabar umum biasanya diterbitkan setiap hari, kecuali pada hari – hari libur. Surat kabar sore juga umum di beberapa negara. Selain itu, juga terdapat surat kabar mingguan yang biasanya lebih kecil dan kurang prestisius dibandingkan dengan
22. *Newspapers, journals, and bulletin/magazine publishing include newspapers and newspaper advertisements, journals, bulletin, general and technical magazines, comic, including radio and television schedule publishing, and so on.*
23. *Newspaper is a lightweight publication but easily disposed of, usually printed on low-cost paper called newsprint, containing the latest news on various topics. Topics can include political events, crime, sports, editorials, and weather. Common types of newspapers are usually published daily, except on holidays. Afternoon newspapers are also common in some countries. In addition, there is also a weekly newspaper that is usually smaller and less prestigious than the daily newspaper and its contents are usually more entertainment.*

surat kabar harian dan isinya biasanya lebih bersifat hiburan.

24. Tabloid adalah istilah suatu format surat kabar yang lebih kecil (597 mm×375 mm) dari ukuran standar koran harian. Istilah ini biasanya dikaitkan dengan penerbitan surat kabar reguler non harian (bisa mingguan, dwimingguan, dll), yang terfokus pada hal-hal yang lebih “tidak serius”, terutama masalah selebritas, olah raga, kriminal, dll.
25. Jurnal adalah majalah yang khusus memuat artikel dalam suatu bidang ilmu tertentu.
26. Buletin adalah publikasi organisasi yang mengangkat perkembangan suatu topik atau aspek tertentu dan diterbitkan/dipublikasikan secara teratur (berkala) dalam waktu yang relatif singkat (harian hingga bulanan). Buletin ditujukan kepada khalayak yang lebih sempit, yang berkaitan dengan bidang tertentu saja. Tulisan dalam buletin umumnya singkat dan padat (mirip berita), menggunakan bahasa yang formal, dan banyak istilah teknis berkaitan dengan bidang tersebut.
27. Majalah adalah penerbitan berkala yang berisi bermacam – macam artikel dalam subyek yang bervariasi. Majalah biasa diterbitkan mingguan,
24. *Tabloid is a smaller term format of newspaper (597 mm × 375 mm) than a standard size daily newspaper. This term is usually associated with the publishing of non-daily regular newspapers (can be weekly, biweekly, etc.), which focus on the things that are “not too serious”, especially the problem of celebrity, sports, crime, etc.*
25. *Journal is a special magazine that publish an article in a particular field of science.*
26. *Bulletin is a publication of an organization that raised the development of a particular topic or aspect and issued/published regularly (periodically) in a relatively short time (daily to monthly). Bulletin is addressed to a narrower audience, which relates to a particular field. Posts in bulletin are generally short and concise (similar to news), using formal language and a lot of technical terms related to the field.*
27. *Magazine is a periodical publication containing a variety of articles on varied subjects. Regular magazine published weekly, biweekly or monthly. Magazines usually have*

dwimingguan atau bulanan. Majalah biasanya memiliki artikel mengenai topik populer yang ditujukan kepada masyarakat umum dan ditulis dengan gaya bahasa yang mudah dimengerti oleh banyak orang.

*articles on popular topics which are addressed to the general public and written in a style that is easily understood by many people.*

28. Oplah adalah jumlah barang yang tercetak dalam satuan eksemplar.

28. *The circulation is the number of items printed in units of copies.*

29. Bioskop adalah pertunjukkan yang diperlihatkan dengan gambar (film) yang disorot sehingga dapat bergerak. Bioskop juga diartikan sebagai tempat untuk menonton pertunjukkan film dengan menggunakan layar lebar, dimana gambar film diproyeksikan ke layar menggunakan proyektor.

29. *Cinema is a show that is shown with the image (film) highlighted so it can move. Cinema also be interpreted as a place to watch the shows using a wide screen movies, where the film images projected onto a screen using a projector.*

**ULASAN**

Pembangunan sarana transportasi dan pariwisata di Kabupaten Biak Numfor diupayakan untuk dapat memacu pertumbuhan ekonomi dan pemerataan pembangunan. Makin meningkatnya aktivitas pembangunan menuntut pula adanya jaringan jalan yang semakin memadai.

Di tahun 2019, jumlah kendaraan di Kabupaten Biak Numfor mengalami peningkatan dibandingkan dengan tahun 2018. Selain itu, penerbangan udara (berangkat ataupun datang) juga mencapai sekitar 220 kali penerbangan setiap bulannya selama tahun 2019 dengan jumlah penumpang mencapai lebih dari 9.000 penumpang (berangkat, datang maupun transit) setiap bulannya.

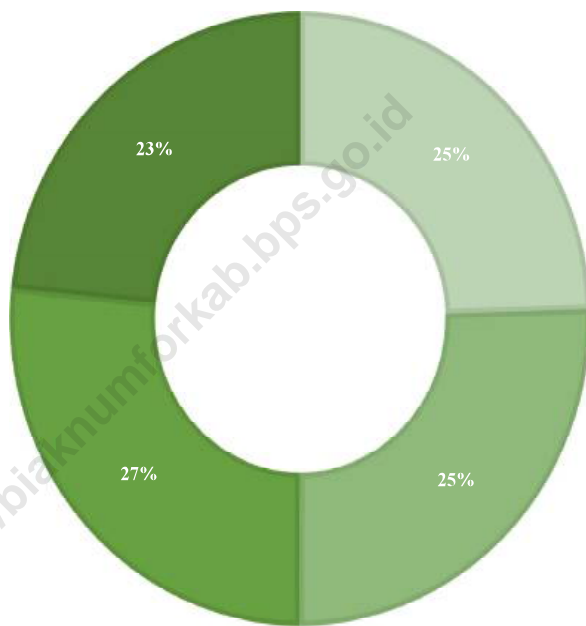
**DESCRIPTION**

*Transport and tourism development in Biak Numfor attempted to spur economic growth development. The acceleration of construction activity also required the presence of an adequate road network.*

*In 2019, the number of vehicle in Biak Numfor Regency has increased than 2018. While, the air flights (departure or arrival) also nearly reached 220 flights every month in 2019 with flight passengers more than 9.000 people (departure, arrival or transit) every month.*

**Gambar** 8.1  
**Figures**

**Panjang Jalan Menurut Kondisi Jalan di Kabupaten Biak Numfor (km), 2021**  
**Length of Roads by Condition of Roads in Biak Numfor Regency (km), 2021**



■ Baik ■ Sedang ■ Rusak ■ Rusak Berat

Sumber/Source : Dinas Pekerjaan Umum Kabupaten Biak Numfor dan Satker PJN Wilayah IX Provinsi Papua/ Public Work Service of Biak Numfor Regency and Highway Implementing Work Unit Area IX of Papua Province



## 8.1 TRANSPORTASI TRANSPORTATION

**Tabel 8.1.1 Panjang Jalan<sup>1</sup> Menurut Tingkat Kewenangan Pemerintahan di Kabupaten Biak Numfor (km), 2019–2021**  
**Length of Roads<sup>1</sup> by Level of Government Authority in Biak Numfor Regency (km), 2019–2021**

Tingkat Kewenangan Pemerintahan Level of Government Authority	2019	2020	2021
(1)	(2)	(3)	(4)
Negara <sup>2</sup> /State <sup>2</sup>	75,580	75,580	75,580
Provinsi/Province	...	...	...
Kabupaten/Kota Regency/Municipality	712,126	712,126	712,126
<b>Jumlah/Total</b>	<b>787,706</b>	<b>787,706</b>	<b>787,706</b>

Catatan/Note: <sup>1</sup> Data tidak termasuk panjang jalan tol/Excluding toll road

<sup>2</sup> Berdasarkan Keputusan Menteri Pekerjaan Umum dan Perumahan Rakyat No. 248/KPTS/M/2016/Based on Public Work and Public Housing Ministerial Decree No. 248/KPTS/M/2016

Sumber/Source: Dinas Pekerjaan Umum Kabupaten Biak Numfor dan Satker PJJ Wilayah IX Provinsi Papua/ Public Work Service of Biak Numfor Regency and Highway Implementing Work Unit Area IX of Papua Province

**Tabel 8.1.2 Panjang Jalan Menurut Jenis Permukaan Jalan di Kabupaten Biak Numfor (km), 2019–2021**  
**Table 8.1.2 Length of Roads by Type of Road Surface in Biak Numfor Regency (km), 2019–2021**

Jenis Permukaan Jalan Type of Road Surface	2019	2020	2021
(1)	(2)	(3)	(4)
Aspal/Paved	593.456	590,756	572,446
Kerikil/Gravel	18,600	12,500	31,360
Tanah/Soil	175,660	184,450	183,900
Lainnya/Others	---	---	---
<b>Jumlah/Total</b>	<b>787,706</b>	<b>787,706</b>	<b>787,706</b>

Sumber/Source: Dinas Pekerjaan Umum Kabupaten Biak Numfor dan Satker PJN Wilayah IX Provinsi Papua/ Public Work Service of Biak Numfor Regency and Highway Implementing Work Unit Area IX of Papua Province

**Tabel 8.1.3 Panjang Jalan Menurut Kondisi Jalan di Kabupaten Biak Numfor (km), 2019–2021**  
**Length of Roads by Condition of Roads in Biak Numfor Regency (km), 2019–2021**

Kondisi Jalan Condition of Roads	2019	2020	2021
(1)	(2)	(3)	(4)
Baik/ <i>Good</i>	198,075	215,977	193,097
Sedang/ <i>Moderate</i>	164,491	167,839	200,909
Rusak/ <i>Damage</i>	230,890	206,240	209,300
Rusak Berat/ <i>Severely Damage</i>	194,250	197,650	184,400
<b>Jumlah/Total</b>	<b>787,706</b>	<b>787,706</b>	<b>787,706</b>

Catatan/Note: <sup>1</sup>Tidak termasuk jalan lainnya/ *Excluded other road's type surface.*

Sumber/Source: Dinas Pekerjaan Umum Kabupaten Biak Numfor dan Satker PJN Wilayah IX Provinsi Papua/ *Public Work Service of Biak Numfor Regency and Highway Implementing Work Unit Area IX of Papua Province*

**Tabel 8.1.4** Jumlah Kendaraan Bermotor Menurut Jenis Kendaraan dan Jenis Plat di Kabupaten Biak Numfor, 2021  
**Number of Motor Vehicle by Type of Vehicle and Color of License Plate in Biak Numfor Regency, 2021**

Jenis Kendaraan <i>Type of Vehicle</i>	Jenis Plat <i>Color of License Plate</i>			Jumlah <i>Total</i>
	Plat Hitam <i>Black Plate</i>	Plat Kuning <i>Yellow Plate</i>	Plat Merah <i>Red Plate</i>	
(1)	(2)	(3)	(4)	(5)
Sedan	144	-	8	152
Jeep	159	-	20	179
Minibus	2 575	833	263	3 671
Mikrobus	4	74	10	88
Bus	4	4	9	17
Pick Up	807	111	146	1 064
Light Truck	338	274	26	638
Truck	26	53	1	80
Ambulance	1	-	25	26
Ransus	-	-	1	1
Sepeda Motor	34 032	-	-	34 032
Sepeda Motor R-3	86	-	79	165
Lainnya	6	-	-	6
<b>Biak Numfor</b>	<b>38 182</b>	<b>1 349</b>	<b>588</b>	<b>40 119</b>

Sumber/Source: Kantor Samsat Kabupaten Biak Numfor/ One-Stop Administration Service Office of Biak Numfor Regency

**Tabel**  
**Table** 8.1.5

**Banyaknya Pesawat Terbang yang Datang dan Berangkat Menurut Jenis Penerbangan di Kabupaten Biak Numfor Menurut Bulan, 2021**  
**Number of Flights Arrival and Departure by Type of Flight at Biak Numfor Regency by Month, 2021**

Bulan Month	Jenis Penerbangan Type of Flight			
	Domestik Domestic		Internasional International	
	Datang Arrival	Berangkat Departure	Datang Arrival	Berangkat Departure
(1)	(2)	(3)	(4)	(5)
Januari/January	185	186	4	4
Februari/February	177	174	3	2
Maret/March	192	192	6	6
April/April	197	200	7	7
Mei/May	158	155	6	6
Juni/June	180	179	6	6
Juli/July	144	146	1	1
Agustus/August	121	123	3	2
September/September	175	174	8	8
Oktober/October	188	186	3	3
November/November	171	171	7	8
Desember/December	224	223	9	9
<b>Biak Numfor</b>	<b>2112</b>	<b>2109</b>	<b>63</b>	<b>62</b>

Sumber/Source: PT. Persero Angkasa Pura I Bandara Frans Kaisiepo/ PT. Persero Angkasa Pura I Frans Kaisiepo Airport

**Tabel**  
**Table** 8.1.6

**Banyaknya Penumpang Penerbangan Domestik yang Datang, Berangkat dan Transit di Kabupaten Biak Numfor Menurut Bulan (Orang), 2021**  
**Number of Domestic Flights Passenger Arrive, Departure and Transit at Biak Numfor Regency by Month (People), 2021**

<b>Bulan</b> <b>Month</b>	<b>Datang</b> <b>Arrival</b>	<b>Berangkat</b> <b>Departure</b>	<b>Transit</b> <b>Transit</b>
(1)	(2)	(3)	(4)
Januari/January	6 361	7 952	2 050
Februari/February	4 977	4 698	2 240
Maret/March	5 620	5 722	2 263
April/April	6 394	6 635	2 697
Mei/May	4 677	5 030	2 580
Juni/June	7 133	7 048	2 659
Juli/July	4 655	4 270	3 203
Agustus/August	2 725	2 653	2 806
September/September	5 125	5 200	5 036
Oktober/October	6 586	6 356	4 233
November/November	7 318	6 805	4 285
Desember/December	11 093	9 130	6 870
<b>Biak Numfor</b>	<b>72 664</b>	<b>71 499</b>	<b>40 922</b>

Sumber/Source: PT. Persero Angkasa Pura I Bandara Frans Kaisiepo/ PT. Persero Angkasa Pura I Frans Kaisiepo Airport

**Tabel 8.1.7**  
**Table**

**Banyaknya Bagasi Penerbangan Domestik yang Datang, Berangkat dan Transit di Kabupaten Biak Numfor Menurut Bulan (Kg), 2021**  
**Number of Domestic Flights Luggage Arrive, Departure and Transit at Biak Numfor Regency by Month (Kg), 2021**

Bulan Month	Datang Arrival	Berangkat Departure	Transit Transit
(1)	(2)	(3)	(4)
Januari/January	70 387	76 758	26 489
Februari/February	55 386	42 454	24 682
Maret/March	59 267	48 381	20 241
April/April	66 997	55 631	26 682
Mei/May	43 161	43 795	22 812
Juni/June	75 610	63 677	29 093
Juli/July	50 427	41 422	36 527
Agustus/August	30 203	24 229	34 678
September/September	57 036	49 321	62 242
Oktober/October	68 517	56 093	47 548
November/November	74 525	57 290	42 091
Desember/December	110 014	76 981	67 791
<b>Biak Numfor</b>	<b>761 530</b>	<b>636 032</b>	<b>440 876</b>

Sumber/Source: PT. Persero Angkasa Pura I Bandara Frans Kaisiepo/ PT. Persero Angkasa Pura I Frans Kaisiepo Airport

**Tabel 8.1.8** Banyaknya Kargo Penerbangan Domestik yang Datang, Berangkat dan Transit di Kabupaten Biak Numfor Menurut Bulan (Kg), 2021  
**Number of Domestic Flights Cargo Arrive, Departure and Transit at Biak Numfor Regency by Month (Kg), 2021**

Bulan Month	Datang Arrival	Berangkat Departure	Transit Transit
(1)	(2)	(3)	(4)
Januari/January	55 237	12 712	76 745
Februari/February	45 908	12 813	77 083
Maret/March	41 970	23 471	47 036
April/April	42 545	21 800	76 182
Mei/May	31 571	13 921	54 517
Juni/June	39 616	31 890	41 869
Juli/July	39 223	20 373	90 849
Agustus/August	37 785	25 009	79 602
September/September	43 510	22 623	85 478
Oktober/October	47 110	19 164	74 097
November/November	47 707	21 486	52 753
Desember/December	63 150	18 306	61 672
<b>Biak Numfor</b>	<b>535 332</b>	<b>243 568</b>	<b>817 883</b>

Sumber/Source: PT. Persero Angkasa Pura I Bandara Frans Kaisiepo/ PT. Persero Angkasa Pura I Frans Kaisiepo Airport



**Tabel**  
**Table** 8.1.9

**Banyaknya Kunjungan Kapal Menurut Jenis Pelayaran di  
Kabupaten Biak Numfor Menurut Bulan, 2021**  
**Number of Ship Arriving by Type of Cruise at Biak Numfor  
Regency by Month, 2021**

Bulan Month	Jenis Pelayaran Type of Cruise	
	Luar Negeri Foreign	Dalam Negeri Domestic
(1)	(2)	(3)
Januari/January	-	71
Februari/February	-	71
Maret/March	-	76
April/April	-	68
Mei/May	-	62
Juni/June	1	70
Juli/July	-	51
Agustus/August	-	40
September/September	-	61
Oktober/October	-	77
November/November	-	71
Desember/December	-	68
<b>Biak Numfor</b>	<b>1</b>	<b>786</b>

Sumber/Source: PT. Pelindo IV Cabang Biak/ PT. Pelindo IV Region of Biak

**Tabel 8.1.10** Banyaknya Pengeluaran Surat Ijin Mengemudi (SIM) yang baru Menurut Bulan dan Jenis SIM di Kabupaten Biak Numfor, 2021  
**Number of New Driving License Issued by Month and Type of Driving License at Biak Numfor Regency, 2021**

Bulan Month	Jenis SIM Type of Drive License				Jumlah Total
	A	B I	B II	C	
(1)	(2)	(3)	(4)	(5)	(6)
Januari/January	83	3	-	142	228
Februari/February	58	3	-	87	148
Maret/March	67	2	-	13	82
April/April	66	-	-	125	191
Mei/May	54	-	-	105	159
Juni/June	91	1	-	175	267
Juli/July	58	-	-	105	163
Agustus/August	29	-	-	49	78
September/September	54	1	-	125	180
Oktober/October	51	-	-	116	167
November/November	74	2	-	155	231
Desember/December	53	-	-	128	181
<b>Biak Numfor</b>	<b>738</b>	<b>12</b>	<b>0</b>	<b>1 325</b>	<b>2 075</b>

Sumber/Source: Kepolisian Resort Kabupaten Biak Numfor/ Resort Police Office of Biak Numfor Regency

**Tabel**  
**Table** 8.1.11

**Banyaknya Pengeluaran Surat Ijin Mengemudi (SIM) yang baru Menurut Bulan dan Jenis SIM di Kabupaten Biak Numfor, 2021**  
**Number of New Driving License Issued by Month and Type of Driving License at Biak Numfor Regency, 2021**

<b>Bulan</b> <b>Month</b>	<b>Banyaknya Kecelakaan</b> <b>Number of Accident</b>	<b>Korban Kecelakaan<sup>1</sup></b> <b>Victim Accident</b>	<b>Kerugian Material</b> <b>Material Losses (000 Rp)</b>
(1)	(2)	(3)	(4)
Januari/January	15	28	49 000
Februari/February	16	30	18 000
Maret/March	17	21	14 500
April/April	19	32	26 200
Mei/May	15	26	28 500
Juni/June	20	30	29 000
Juli/July	10	15	37 000
Agustus/August	9	17	15 500
September/September	18	46	34 500
Oktober/October	21	37	95 500
November/November	11	19	28 300
Desember/December	16	27	34 400
<b>Biak Numfor</b>	<b>187</b>	<b>328</b>	<b>410 400</b>

Catatan/Note: <sup>1</sup>Luka Ringan, Luka Berat dan Meninggal/ *Slightly Injured, Seriously Injured and Dead*

Sumber/Source: Kepolisian Resort Kabupaten Biak Numfor/ *Resort Police Office of Biak Numfor Regency*

## 8.2 KOMUNIKASI COMMUNICATION

**Tabel 8.2.1** Jumlah Kantor Pos Pembantu Menurut Kecamatan di Kabupaten Biak Numfor, 2018–2021  
*Number of Post Offices Subsidiaries by Subdistrict in Biak Numfor Regency, 2018–2021*

Kecamatan Subdistrict	2018	2019	2020	2021
(1)	(2)	(3)	(4)	(5)
Numfor Barat	-	-	-	-
Orkeri	-	-	-	-
Numfor Timur	1	1	1	1
Bruyadori	-	-	-	-
Poiru	-	-	-	-
Padaido Aimando	-	-	-	-
Aimando	-	-	-	-
Biak Timur	1	1	1	1
Oridek	-	-	-	-
Biak Kota	2	2	2	3
Samofa	2	3	3	3
Yendidori	-	-	-	-
Biak Utara	1	1	-	1
Andey	-	-	-	-
Warsa	-	-	-	-
Yawosi	-	-	-	-
Bondifuar	-	-	-	-
Biak Barat	-	-	-	-
Swandiwe	-	-	-	-
<b>Biak Numfor</b>	<b>7</b>	<b>8</b>	<b>7</b>	<b>9</b>

Sumber/Source: Kantor Pos Biak/ Indonesia Post Office of Biak

**Tabel**  
**Table** 8.2.2

**Jumlah Surat dan Paket Pos yang Masuk dan Keluar  
Kabupaten Biak Numfor Menurut Bulan, 2021**  
**Number of Post Letter and Package which was Received and  
Outed Going to Biak Numfor Regency by Month, 2021**

Bulan Month	Surat Pos Post Letters		Paket Pos Post Package	
	Masuk Received	Keluar Out Going	Masuk Received	Keluar Out Going
(1)	(2)	(3)	(4)	(5)
Januari/January	426	134	899	743
Februari/February	311	258	923	572
Maret/March	551	166	914	928
April/April	298	59	897	657
Mei/May	504	89	786	579
Juni/June	435	128	801	766
Juli/July	304	146	1 101	665
Agustus/August	269	248	695	845
September/September	652	259	1 117	1 871
Oktober/October	526	342	1 870	220
November/November	448	102	682	946
Desember/December	694	89	1 531	1 166
<b>Biak Numfor</b>	<b>5 418</b>	<b>2 020</b>	<b>12 216</b>	<b>9 958</b>

Sumber/Source: Kantor Pos Biak/ Indonesia Post Office of Biak

**Tabel 8.2.3** Banyaknya Berita/Penerangan RRI Biak Setiap Bulan Menurut Jenisnya, 2021  
**Table** *Number of RRI Broadcast by Month and Kind of Broadcast, 2021*

Bulan Month	Jenis Siaran/Kind of Broadcast			
	Relay Jakarta (Berita Umum) General News	RRI Biak (Berita Daerah) Local News	Olah Raga Sports	Berita Khusus Special News Ekonomi dan Keuangan Economy and Finance
(1)	(2)	(3)	(4)	(5)
Januari/January	93	62	31	-
Februari/February	84	56	28	-
Maret/March	93	62	31	-
April/April	90	60	30	-
Mei/May	93	62	31	-
Juni/June	90	60	30	-
Juli/July	93	62	31	-
Agustus/August	93	62	31	-
September/September	90	60	29	-
Oktober/October	93	62	31	-
November/November	90	61	30	-
Desember/December	93	62	30	-
<b>Biak Numfor</b>	<b>1095</b>	<b>731</b>	<b>363</b>	<b>-</b>

Sumber/Source: LPP RRI Kabupaten Biak Numfor/LPP RRI of Biak Numfor Regency

**Tabel**  
**Table** 8.2.4

**Banyaknya Siaran Hiburan RRI Biak, 2021**  
**Number of Entertainment Broadcast of RRI Biak, 2021**

Bulan Month	Siaran Broadcast					
	Musik Indonesia	Hiburan Ringan	Musik Asing	Siaran Anak-anak	Musik Daerah	Pilihan Pendengar
(1)	(2)	(3)	(4)	(5)	(6)	(7)
Januari/January	368	54	100	5	77	-
Februari/February	229	54	50	10	56	3
Maret/March	386	59	121	14	65	22
April/April	404	65	131	3	65	27
Mei/May	417	88	101	4	81	21
Juni/June	374	70	86	-	94	24
Juli/July	366	67	74	2	67	26
Agustus/August	388	67	71	2	67	26
September/September	390	79	78	-	40	24
Oktober/October	150	64	50	4	45	8
November/November	355	65	130	8	65	23
Desember/December	386	69	103	3	45	24
<b>Biak Numfor</b>	<b>4 213</b>	<b>801</b>	<b>1 095</b>	<b>55</b>	<b>767</b>	<b>228</b>

Sumber/Source: LPP RRI Kabupaten Biak Numfor/LPP RRI of Biak Numfor Regency





# 09

## PERBANKAN, KOPERASI, DAN HARGA-HARGA *BANKING, COOPERATIVE, AND PRICES*

**Jumlah Koperasi : 262**

- KUD: 17
- KOPKAR: 22
- KPRI: 36
- KOPPAS: 2
- Lainnya: 185



**PENJELASAN TEKNIS**

1. Koperasi adalah badan hukum yang didirikan oleh orang perseorangan atau badan hukum koperasi, dengan pemisahan kekayaan para anggotanya sebagai modal untuk menjalankan usaha, yang memenuhi aspirasi dan kebutuhan bersama di bidang ekonomi, sosial, dan budaya sesuai dengan nilai dan prinsip koperasi.
2. Koperasi Konsumen  
Koperasi ini diperuntukkan bagi konsumen barang dan jasa. Biasanya, mereka menjual berbagai kebutuhan harian seperti kelontong atau alat tulis sehingga sekilas tampak seperti toko biasa. Bedanya, keuntungan yang didapat dari penjualan akan dibagikan kepada anggotanya. Selain itu, karena biasanya yang membeli dari koperasi konsumen adalah anggotanya juga, maka harga barangnya cenderung lebih murah dari toko biasa.
3. Koperasi Produsen  
Koperasi ini diperuntukkan bagi produsen barang dan jasa. Koperasi ini menjual barang produksi anggotanya, misalnya koperasi peternak sapi perah menjual susu sedangkan koperasi peternak lebah menjual madu. Dengan bergabung dalam koperasi, para produsen bisa mendapatkan

**TECHNICAL NOTES**

1. *Cooperative is a legal entity established by an individual or cooperative legal entity, with the separation of the wealth of its members as capital to run a business, which fulfills common aspirations and needs in the economic, social and cultural fields in accordance with the values and principles of cooperatives.*
2. *Consumery Cooperative*  
*This cooperative is intended for consumers of goods and services. Usually, they sell various daily necessities such as grocery or stationery so that at a glance it looks like an ordinary shop. The difference is, profits derived from sales will be distributed to its members. In addition, because usually those who buy from consumer cooperatives are also members, the prices of goods tend to be cheaper than ordinary shops.*
3. *Producers Cooperative*  
*This cooperative is intended for consumers of goods and services. Usually, they sell various daily necessities such as grocery or stationery so that at a glance it looks like an ordinary shop. The difference is, profits derived from sales will be distributed to its members. In addition, because usually those who buy from*

bahan baku dengan harga lebih murah dan menjual hasil produksinya dengan harga layak.

4. Koperasi Jasa

Koperasi jasa hampir sama seperti koperasi konsumen, tetapi yang disediakan oleh koperasi ini adalah kegiatan jasa atau pelayanan bagi anggotanya. Misalnya saja, koperasi jasa angkutan atau koperasi jasa asuransi.

5. Koperasi Simpan Pinjam

Koperasi simpan pinjam memberikan pinjaman kepada anggotanya. Koperasi ini bertujuan untuk membantu anggotanya yang membutuhkan uang dalam jangka pendek dengan syarat yang mudah dan bunga yang rendah.

6. Koperasi Serba Usaha

Beberapa koperasi menyediakan beberapa layanan sekaligus. Misalnya, selain menjual barang kebutuhan konsumen, koperasi tersebut juga menyediakan jasa simpan pinjam.

*consumer cooperatives are also members, the prices of goods tend to be cheaper than ordinary shops.*

4. Services Cooperative

*Service cooperatives are almost the same as consumer cooperatives, but what are provided by these cooperatives are service activities or services for their members. For example, transportation service cooperatives or insurance service cooperatives.*

5. Savings and Loans Cooperative

*Savings and loan cooperatives provide loans to their members. This cooperative aims to help members who need money in the short term with easy terms and low interest.*

6. All-round Business Cooperative

*Some cooperatives provide several services at once. For example, besides selling consumer goods, the cooperative also provides savings and loan services.*

**ULASAN**

Jumlah Koperasi aktif di Kabupaten Biak Numfor pada tahun 2021 adalah sebanyak 262. Hal ini menunjukkan bahwa jumlah koperasi di Kabupaten Biak Numfor tidak bertambah dari tahun sebelumnya.

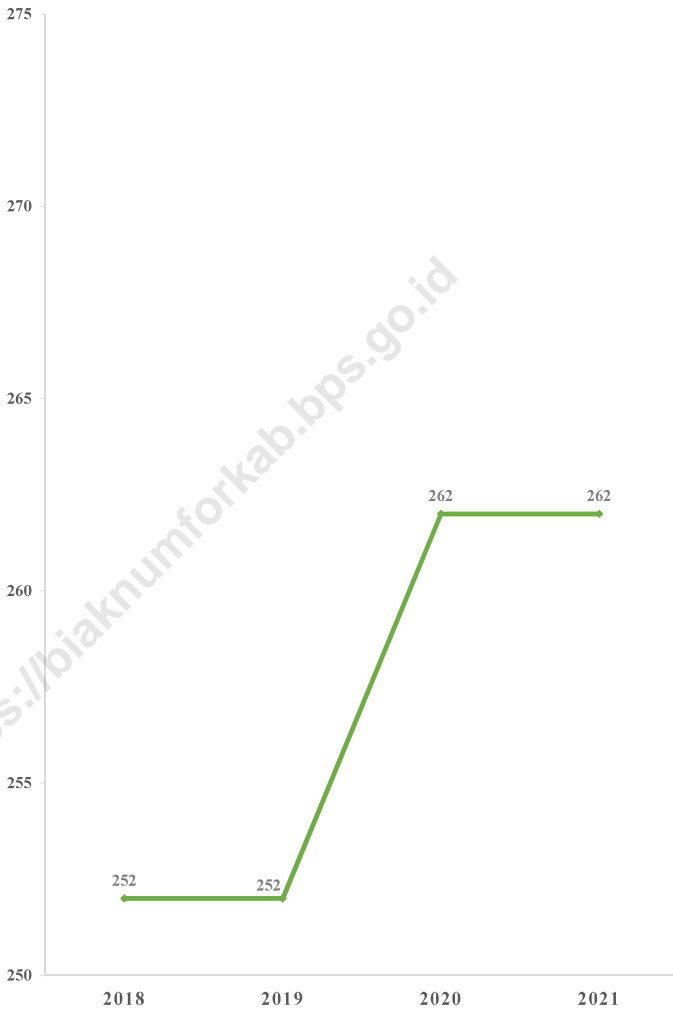
**DESCRIPTION**

*The number of active cooperatives in Biak Numfor Regency in 2021 is 262. This shows that the number of cooperatives in Biak Numfor Regency has not increased from the previous year.*

<https://biaknumforkab.bps.go.id>

**Gambar** 9.1  
**Figures**

**Jumlah Koperasi Aktif Menurut di Kabupaten Biak Numfor, 2018–2021**  
**Number of Active Cooperative by in Biak Numfor Regency, 2018–2021**



Sumber/Source : Dinas Koperasi, Usaha Kecil dan Menengah Kabupaten Biak Numfor/Cooperative, Small and Micro Business Agency of Biak Numfor Regency

Tabel  
Table 9.1

**Jumlah Koperasi Aktif Menurut Kecamatan di Kabupaten Biak Numfor, 2018–2021**  
**Number of Active Cooperative by Subdistrict in Biak Numfor Regency, 2018–2021**

Kecamatan Subdistrict	2018	2019	2020	2021
(1)	(2)	(3)	(4)	(5)
Numfor Barat	2	2	2	2
Orkeri	1	1	1	1
Numfor Timur	1	1	4	4
Bruyadori	-	-	-	-
Poiru	2	2	2	2
Padaido Aimando	3	3	3	3
Aimando	3	3	3	3
Biak Timur	22	22	22	22
Oridek	9	9	9	9
Biak Kota	104	104	104	104
Samofa	79	79	85	85
Yendidori	6	6	6	6
Biak Utara	9	9	9	9
Andey	1	1	2	2
Warsa	4	4	4	4
Yawosi	1	1	1	1
Bondifuar	-	-	-	-
Biak Barat	4	4	4	4
Swandiwe	1	1	1	1
<b>Biak Numfor</b>	<b>252</b>	<b>252</b>	<b>262</b>	<b>262</b>

Sumber/Source: Dinas Koperasi, Usaha Kecil dan Menengah Kabupaten Biak Numfor/Cooperative, Small and Micro Business Agency of Biak Numfor Regency

**Tabel**  
**Table** 9.2**Jumlah Koperasi Menurut Jenis Koperasi dan Kecamatan di Kabupaten Biak Numfor, 2021**  
**Number of Cooperative by Kind of Cooperative and Subdistrict in Biak Numfor Regency, 2021**

Kecamatan Subdistrict	Jenis Koperasi/ Kind of Cooperative					Jumlah Total
	KUD	KPRI	KOPKAR	KOPPAS	Lainnya Other	
(1)	(2)	(3)	(4)	(5)	(6)	(7)
Numfor Barat	1	-	-	-	1	2
Orkeri	-	-	-	-	1	1
Numfor Timur	1	-	-	-	3	4
Bruyadori	-	-	-	-	-	0
Poiru	-	-	-	-	2	2
Padaido Aimando	3	-	-	-	-	3
Aimando	1	-	-	-	2	3
Biak Timur	3	1	-	-	18	22
Oridek	-	-	-	-	9	9
Biak Kota	1	15	19	2	67	104
Samofa	1	19	2	-	63	85
Yendidori	2	-	1	-	3	6
Biak Utara	2	-	-	-	7	9
Andey	-	-	-	-	2	2
Warsa	1	-	-	-	3	4
Yawosi	-	-	-	-	1	1
Bondifuar	-	-	-	-	-	0
Biak Barat	1	1	-	-	2	4
Swandiwe	-	-	-	-	1	1
<b>Biak Numfor</b>	<b>17</b>	<b>36</b>	<b>22</b>	<b>2</b>	<b>185</b>	<b>262</b>

Sumber/Source: Dinas Koperasi, Usaha Kecil dan Menengah Kabupaten Biak Numfor/Cooperative, Small and Micro Business Agency of Biak Numfor Regency



# 10

## PENGELUARAN PENDUDUK POPULATION EXPENDITURE





**PENJELASAN TEKNIS**

**TECHNICAL NOTES**

- |   |  |
|---|--|
| <p>1. Pengeluaran rata – rata per kapita adalah biaya yang dikeluarkan untuk konsumsi semua anggota rumah tangga selama sebulan, baik yang berasal dari pembelian, pemberian maupun produksi sendiri, dibagi dengan banyaknya anggota rumah tangga dalam rumah tangga tersebut.</p> | <p>1. <i>Per capita Average Expenditure is the cost spent for all household members consumption during the month, whether from purchasing, giving or own production, divided by the number of household members in the household.</i></p>        |
| <p>2. Mulai Tahun 2015, Susenas dilaksanakan secara semesteran, yaitu Semester I (dilaksanakan Bulan Maret) dan Semester II (dilaksanakan Bulan September). Pada tahun 2011 - 2015, Susenas dilaksanakan setiap triwulan (4 kali dalam 1 tahun).</p>                                | <p>2. <i>Starting 2015, Susenas carried out in every semester i.e. first semester (held in March) and second semester (held in September). During 2011 - 2015, Susenas was held in four Quarter (four times in one year).</i></p>                |
| <p>3. Data pengeluaran dan konsumsi penduduk menurut kelompok barang dan kabupaten/kota diperoleh dari Survei Sosial Ekonomi Nasional (Susenas) Semester I , yang mencakup semua provinsi di Indonesia.</p>   | <p>3. <i>Data on consumer expenditure and consumption by commodity group of expenditure and regency/ municipality was obtained from the first semester National Socio-Economic Survey (Susenas) which covers all provinces in Indonesia.</i></p> |
| <p>4. Pelaksanaan Susenas 2021 mencakup 320.000 rumah tangga sampel yang tersebar di seluruh provinsi di Indonesia, dimana pada setiap triwulan didistribusikan sampel sebanyak 75.000 rumah tangga.</p>  | <p>4. <i>The 2021 Susenas cover 320.000 households sample spread all over Indonesia where each quarter distribute about 75.000 households sample.</i></p>  |
| <p>5. Data konsumsi/pengeluaran yang dikumpulkan pada Susenas semester I dibagi menjadi dua</p>   | <p>5. <i>The data of consumption/ expenditure collected in the first semester Susenas was divided into</i></p>   |

kelompok, yaitu konsumsi makanan dan bukan makanan.

*two groups, namely food and non-food consumption.*

6. Pada Susenas semester I tahun 2021 Konsumsi/pengeluaran makanan dirinci menjadi 290 komoditas, masing-masing dikumpulkan data kuantitas dan nilainya.

6. *In first semester Susenas 2021, Consumption/expenditure on food covers 290 commodities, both quantity data and values are collected.*

7. Untuk konsumsi bukan makanan, pada umumnya yang dikumpulkan hanya data nilainya, kecuali untuk beberapa jenis pengeluaran tertentu, seperti penggunaan listrik, air, gas, dan bahan bakar minyak (BBM) yang juga dikumpulkan kuantitasnya.

7. *For consumption of non-food, the data collected in general are only their values, except for the certain types of expenditure, such as electricity, water, gas, and fuel, which are also collected for their quantity data.*

**ULASAN**

Secara Ekonomi, pengukuran tingkat kesejahteraan dapat digambarkan dengan perbandingan antara pengeluaran dan pendapatan seseorang. Namun demikian, kesulitan untuk mengukur pendapatan membuat tingkat kesejahteraan secara moneter didekati dengan besarnya pengeluaran seseorang.

Pengeluaran rata-rata per kapita adalah biaya yang dikeluarkan untuk konsumsi semua anggota rumah tangga selama sebulan, baik yang berasal dari pembelian, pemberian maupun produksi sendiri, dibagi dengan banyaknya anggota rumah tangga dalam rumah tangga tersebut.

Dari hasil Survei Sosial Ekonomi Nasional (SUSENAS) 2021 pengeluaran penduduk Kabupaten Biak Numfor secara rata-rata mencapai Rp 1.114.382 per kapita per bulan. Sementara itu, rata-rata pengeluaran per kapita per bulan tahun 2020 mencapai Rp 1.180.692.

**DESCRIPTION**

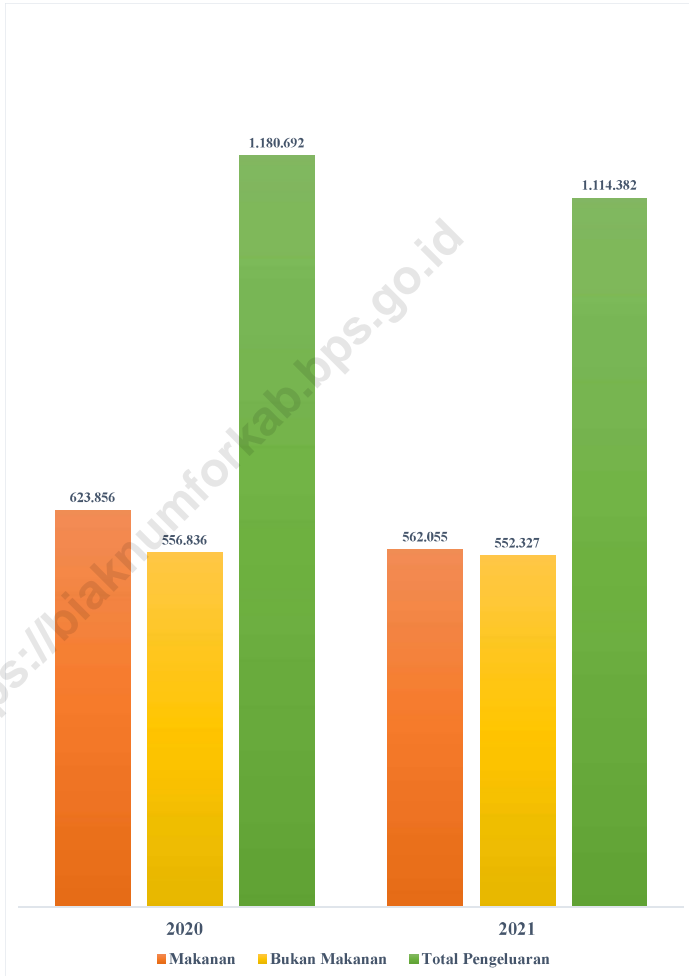
*Economically, the measurement of welfare levels can be illustrated by the comparison between the expenditure and income person. However, the difficulty in measuring income make a monetary level of welfare expenditure was used approached by personal expenditure.*

*Per capita average expenditure is the cost spent for all household member consumption during the month, whether from purchasing, giving or own production, divided by the number of household members in the household.*

*From the results of the National Socio-Economic Survey (SUSENAS) 2021 average expenditure of Biak Numfor Regency was reached 1.114.382 rupiah per capita per month. Meanwhile, monthly expenditure per capita in 2018 was reached 1.180.692 rupiah.*

**Gambar** 10.1  
**Figures**

**Rata-rata Pengeluaran per Kapita Sebulan Menurut Kelompok Komoditas (rupiah) di Kabupaten Biak Numfor, 2020 dan 2021**  
*Monthly Average Expenditure per Capita by Commodity Group (rupiahs) in Biak Numfor Regency, 2020 and 2021*



Sumber/Source : BPS, Survei Sosial Ekonomi Nasional (Susenans) Maret/BPS-Statistics Indonesia, National Socioeconomic Survey March

**Tabel**  
**Table** 10.1

**Rata-rata Pengeluaran per Kapita Sebulan Menurut Kelompok Komoditas (rupiah) di Kabupaten Biak Numfor, 2020 dan 2021**  
**Monthly Average Expenditure per Capita by Commodity Group (rupiahs) in Biak Numfor Regency, 2020 and 2021**

<b>Kelompok Komoditas/Commodity Group</b>	<b>2020</b>	<b>2021</b>
(1)	(2)	(3)
<b>Makanan/Food</b>		
Padi-padian/ <i>Cereals</i>	71 025	69 025
Umbi-umbian/ <i>Tubers</i>	27 891	33 067
Ikan/udang/cumi/kerang/ <i>Fish/shrimp/common squid/shells</i>	89 984	83 440
Daging/ <i>Meat</i>	26 087	25 515
Telur dan susu/ <i>Eggs and milk</i>	31 398	28 042
Sayur-sayuran/ <i>Vegetables</i>	63 448	61 035
Kacang-kacangan/ <i>Legumes</i>	12 244	10 150
Buah-buahan/ <i>Fruits</i>	48 522	21 927
Minyak dan kelapa/ <i>Oil and coconut</i>	20 287	17 956
Bahan minuman/ <i>Beverage stuffs</i>	19 545	18 472
Bumbu-bumbuan/ <i>Spices</i>	15 051	13 561
Konsumsi lainnya/ <i>Miscellaneous food items</i>	11 096	8 212
Makanan dan minuman jadi/ <i>Prepared food and beverages</i>	126 326	101 225
Rokok/ <i>Cigarettes</i>	60 452	70 427
<b>Jumlah makanan/Total food</b>	<b>623 856</b>	<b>562 055</b>
<b>Bukan makanan/Non-food</b>		
Perumahan dan fasilitas rumah tangga/ <i>Housing and household facilities</i>	346 836	355 573
Aneka barang dan jasa/ <i>Goods and services</i>	103 254	99 045
Pakaian, alas kaki, dan tutup kepala/ <i>Clothing, footwear, and headgear</i>	18 630	14 663
Barang tahan lama/ <i>Durable goods</i>	42 242	29 344
Pajak, pungutan, dan asuransi/ <i>Taxes and insurance</i>	32 226	48 221
Keperluan pesta dan upacara/kenduri/ <i>Parties and ceremonies</i>	13 647	5 481
<b>Jumlah bukan makanan/Total non-food</b>	<b>556 836</b>	<b>552 327</b>
<b>Jumlah/Total</b>	<b>1 180 692</b>	<b>1 114 382</b>

Sumber/Source: BPS, Survei Sosial Ekonomi Nasional (Susenas) Maret/BPS-Statistics Indonesia, National Socioeconomic Survey March

**Tabel**  
**Table** 10.2

**Persentase Pengeluaran per Kapita Sebulan Menurut Kelompok Komoditas di Kabupaten Biak Numfor, 2020 dan 2021**  
**Percentage of Monthly Expenditure per Capita by Commodity Group in Biak Numfor Regency, 2020 and 2021**

<b>Kelompok Komoditas/Commodity Group</b>	<b>2020</b>	<b>2021</b>
(1)	(2)	(3)
<b>Makanan/Food</b>		
Padi-padian/ <i>Cereals</i>	6,06	6,19
Umbi-umbian/ <i>Tubers</i>	2,36	2,97
Ikan/udang/cumi/kerang/ <i>Fish/shrimp/common squid/shells</i>	7,62	7,49
Daging/ <i>Meat</i>	2,21	2,29
Telur dan susu/ <i>Eggs and milk</i>	2,66	2,52
Sayur-sayuran/ <i>Vegetables</i>	5,37	5,48
Kacang-kacangan/ <i>Legumes</i>	1,04	0,91
Buah-buahan/ <i>Fruits</i>	4,11	1,97
Minyak dan kelapa/ <i>Oil and coconut</i>	1,72	1,61
Bahan minuman/ <i>Beverage stuffs</i>	1,66	1,66
Bumbu-bumbuan/ <i>Spices</i>	1,27	1,22
Konsumsi lainnya/ <i>Miscellaneous food items</i>	0,94	0,74
Makanan dan minuman jadi/ <i>Prepared food and beverages</i>	10,70	9,08
Rokok/ <i>Cigarettes</i>	5,12	6,32
<b>Jumlah makanan/Total food</b>	<b>52,84</b>	<b>50,44</b>
<b>Bukan makanan/Non-food</b>		
Perumahan dan fasilitas rumah tangga/ <i>Housing and household facilities</i>	29,37	31,91
Aneka barang dan jasa/ <i>Goods and services</i>	8,74	8,89
Pakaian, alas kaki, dan tutup kepala/ <i>Clothing, footwear, and headgear</i>	1,58	1,32
Barang tahan lama/ <i>Durable goods</i>	3,58	2,63
Pajak, pungutan, dan asuransi/ <i>Taxes and insurance</i>	2,73	4,33
Keperluan pesta dan upacara/kenduri/ <i>Parties and ceremonies</i>	1,16	0,49
<b>Jumlah bukan makanan/Total non-food</b>	<b>47,16</b>	<b>49,56</b>
<b>Jumlah/Total</b>	<b>100,00</b>	<b>100,00</b>

Sumber/Source: BPS, Survei Sosial Ekonomi Nasional (Susenas) Maret/BPS-Statistics Indonesia, National Socioeconomic Survey March



**Tabel**  
**Table** 10.3**Persentase Penduduk Menurut Golongan Pengeluaran Per Kapita Sebulan di Kabupaten Biak Numfor, 2021**  
**Percentage of Population by Class of Monthly Expenditure per Capita in Biak Numfor Regency, 2021**

<b>Golongan Pengeluaran Per Kapita Sebulan (rupiah)</b> <i>Class of Monthly Expenditure per Capita (rupiahs)</i>	<b>Persentase Penduduk</b> <i>Percentage of Population</i>
(1)	(2)
< 150 000	0,00
150 000–199 999	0,20
200 000–299 999	4,47
300 000–499 999	17,52
500 000–749 999	19,51
750 000–999 999	14,65
1 000 000–1 499 999	23,60
> 1 500 000	20,06
<b>Jumlah/Total</b>	<b>100,00</b>

Sumber/Source: BPS, Survei Sosial Ekonomi Nasional (Susenans) Maret/BPS-Statistics Indonesia, National Socioeconomic Survey March



# 11

## PERDAGANGAN TRADE

### Penyaluran



4.566.603 kg

84.072,56 kL



**PENJELASAN TEKNIS****TECHNICAL NOTES**

1. Perdagangan merupakan tatanan kegiatan yang terkait dengan transaksi barang dan/atau jasa guna memperoleh imbalan atau kompensasi dan disertai dengan pengalihan atas barang dan/atau jasa tersebut. Perdagangan lazimnya terjadi melalui pertemuan penjual dan pembeli di sarana perdagangan yang meliputi pasar rakyat, gudang nonsistem resi gudang, dan pusat distribusi .
  2. Pasar rakyat merupakan suatu area tertentu tempat bertemunya pembeli dan penjual , baik secara langsung maupun tidak langsung, dengan proses jual beli berbagai jenis barang melalui proses tawar menawar. Pasar rakyat terdiri atas toko, kios, los, dan/atau tenda.
  3. Gudang merupakan suatu ruangan tidak bergerak yang tertutup dan/atau terbuka dengan tujuan tidak untuk dikunjungi umum, tetapi dipakai khusus sebagai tempat penyimpanan barang yang dapat diperdagangkan dan tidak untuk kepentingan sendiri.
  4. Gudang nonsistem resi gudang adalah gudang milik pemerintah pusat dan atau pemerintah daerah yang bersifat tertutup dan diperlukan untuk menjamin
1. *Trade is an order of activities related to the transaction of goods and/or services in order to obtain compensation and is accompanied by a transfer of said goods and/ or services. Trade usually takes place through meetings of sellers and buyers in trade facilities which include public markets, warehouse receipts, and distribution centers.*
  2. *The people's market is a certain area where buyers and sellers meet, both directly and indirectly, by the process of buying and selling various types of goods through a bargaining process. The people's market consists of shops, kiosks, stalls, and/or tents.*
  3. *The warehouse is an immovable room that is closed and/or open for the purpose of not being visited by the public, but is used specifically as a place for storing goods that can be traded and not for their own interests.*
  4. *Non-system resi warehouse is a warehouse owned by the central government and / or regional government that is closed in nature and is needed to guarantee the*

ketersediaan barang kebutuhan pokok.

*availability of staple goods.*

5. Pusat distribusi adalah sarana perdagangan yang berfungsi sebagai penyangga (*buffer stock*) barang kebutuhan pokok dan barang penting (*strategis*) untuk jaringan distribusi provinsi yang memiliki jumlah penduduk, aksesibilitas, daerah konsumen, bersifat kolektor dan distributor.
5. *Distribution center is a trading facility that functions as a buffer (buffer stock) of basic and important goods (strategic) for the provincial distribution network that has a population, accessibility, consumer area, is a collector and distributor.*

<https://biaknumforkab.bps.go.id>

**ULASAN**

Perdagangan merupakan aktifitas yang mempertemukan pembeli dan penjual melalui sarana perdagangan. Salah satu sarana perdagangan yang ada di tengah masyarakat adalah pasar. Menurut Dinas Perdagangan dan Perindustrian Kabupaten Biak Numfor, jumlah pasar di Kabupaten Biak Numfor pada tahun 2019 sebanyak 17 pasar.

Salah satu perdagangan yang cukup strategis adalah perdagangan bahan bakar minyak. Penerimaan bahan bakar minyak pada tahun 2019 di Kabupaten Biak Numfor mencapai 468,86 juta kilo liter dengan penyaluran mencapai 78,01 juta kilo liter. Penerimaan bahan bakar minyak terbanyak terjadi di Bulan Februari 2019, sedangkan penyaluran bahan bakar minyak terbanyak terjadi di Bulan Januari 2019.

Sementara itu, pengeluaran beras sepanjang tahun 2019 mencapai 7.551 ton beras. Alokasi penyaluran beras didominasi oleh pemenuhan beras bagi bantuan sosial (termasuk penyaluran beras rastra). Pemenuhan beras bagi ASN di wilayah kerja Perum Bulog Subdrive Biak menjadi penyaluran terbanyak kedua setelah beras bagi bantuan sosial.

**DESCRIPTION**

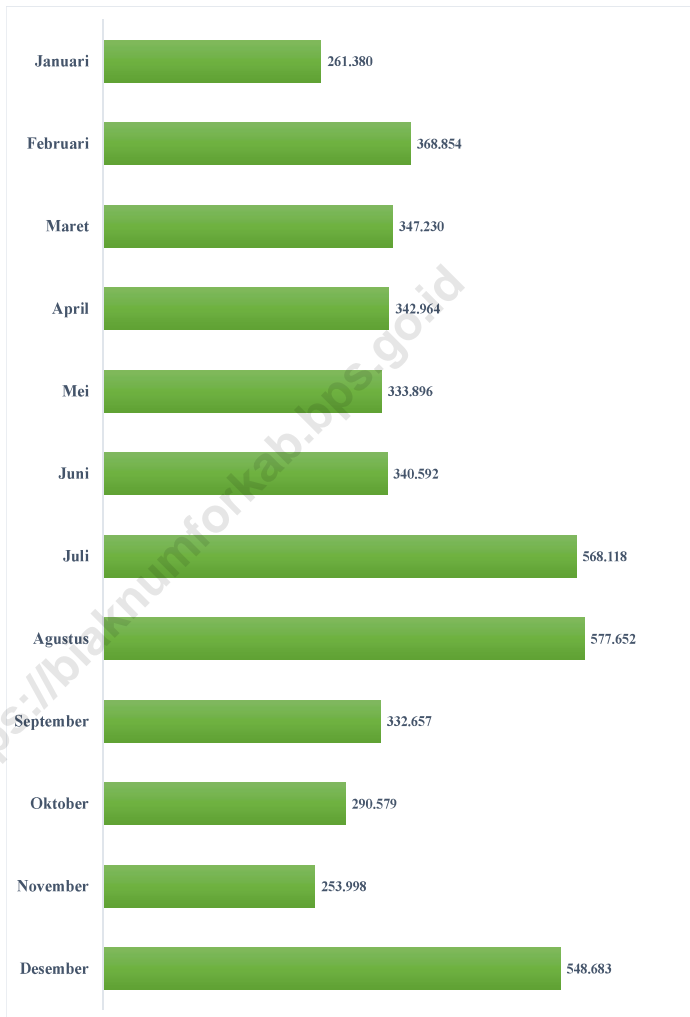
*Trade is an activity that brings buyers and sellers through trading facilities. One of trading facilities in the society is market. According to Trade and Industry Agency of Biak Numfor Regency, the number of markets in Biak Numfor Regency in 2019 was 17 markets.*

*One trade that is quite strategic is the fuel oil trade. Fuel oil revenues in 2019 in Biak Numfor Regency will reach 468,86 million kilo liters with distribution reaching 78,01 million kilo liters. The most fuel oil receipts occurred in February 2019, while the most fuel distribution occurred in January 2019.*

*Meanwhile, rice distribution in 2019 reached 7.551 tons of rice. The allocation of rice distribution was dominated by the fulfillment of rice for social aid (including distribution of rice for poor people). The fulfillment of rice for Civil Servants in working area of Perum Bulog Subdrive Biak was the second largest distribution after rice for social aid.*

**Gambar** 11.1  
**Figures**

**Penyaluran Beras Menurut Bulan di Kabupaten Biak Numfor (Kg), 2021**  
**Rice Distribution Month in Biak Numfor Regency (Kg), 2021**



Sumber/Source : Perum Bulog Subdrive Biak/Perum Bulog Subdrive Biak



**Tabel**  
**Table** 11.1

**Jumlah Sarana Perdagangan Menurut Jenisnya di  
Kabupaten Biak Numfor, 2018–2021**  
**Number of Trading Facilities by Type of Facility in Biak  
Numfor Regency, 2018–2021**

<b>Jenis Sarana Perdagangan</b> <i>Type of Trading Facilities</i>	<b>2018</b>	<b>2019</b>	<b>2020</b>	<b>2021</b>
(1)	(2)	(3)	(4)	(5)
Pasar/Market	...	17	...	...
Toko/Store	...	...	...	...
Kios	...	...	...	...
Warung	...	...	...	...
<b>Jumlah/Total</b>	...	...	...	...

Sumber/Source: Dinas Perdagangan dan Perindustrian Kabupaten Biak Numfor/Trade and Industry Agency of Biak Numfor Regency

**Tabel**  
**Table** 11.2

**Penerimaan dan Penyaluran Bahan Bakar Minyak  
Menurut Jenis Bahan Bakar Minyak di Kabupaten Biak  
Numfor (Kilo Liter), 2021**  
*Oil Fuel Receipt and Distribution by Type of Oil Fuel in Biak  
Numfor Regency (Kilo Liter), 2021*

Jenis Bahan Bakar Minyak <i>Type of Oil Fuels</i>	Penerimaan <i>Receipt</i>	Penyaluran <i>Distribution</i>
(1)	(2)	(3)
Avtur	17 162	18 582,50
Premium/ <i>Gasoline</i>	96 241	3 294,00
Pertalite	53 079	18 572,42
Minyak Tanah/ <i>Kerosene</i>	7 096	5 840,60
Solar/ <i>Diesel Fuel</i>	289 640	33 058,94
Pertamax	94 558	1 955,50
Dexlite	-	2 768,61
<b>Jumlah/Total</b>	<b>557 776</b>	<b>84 072,56</b>

Sumber/Source: PT. Pertamina Fuel Terminal Kabupaten Biak Numfor/Pertamina, PT. Fuel Terminal of Biak Numfor Regency

**Tabel**  
**Table** 11.3

**Penerimaan dan Penyaluran Bahan Bakar Minyak  
Menurut Bulan di Kabupaten Biak Numfor (Kilo Liter),  
2021**  
*Oil Fuel Receipt and Distribution by Month in Biak Numfor  
Regency (Kilo Liter), 2021*

<b>Bulan Months</b>	<b>Penerimaan Receipt</b>	<b>Penyaluran Distribution</b>
(1)	(2)	(3)
Januari/January	25 660	6 493,12
Februari/February	45 092	6 057,41
Maret/March	42 113	7 044,97
April/April	37 163	7 181,07
Mei/May	37 889	6 354,90
Juni/June	21 518	7 229,59
Juli/July	45 985	6 452,28
Agustus/August	38 324	6 277,35
September/September	60 023	7 574,67
Oktober/October	40 393	7 201,51
November/November	48 335	7 869,90
Desember/December	115 281	8 335,78
<b>Jumlah/Total</b>	<b>557 776</b>	<b>84 072,56</b>

Sumber/Source: PT. Pertamina Fuel Terminal Kabupaten Biak Numfor/Pertamina, PT. Fuel Terminal of Biak Numfor Regency

**Tabel**  
**Table** 11.4

**Penyaluran Beras Menurut Bulan dan Jenis Penerima di  
Kabupaten Biak Numfor (Kg), 2021**  
*Rice Distribution by Type of Receiver and Month in Biak  
Numfor Regency (Kg), 2021*

<b>Bulan Months</b>	<b>TNI Military</b>	<b>Polisi Police</b>	<b>PNS Civil Servant</b>
(1)	(2)	(3)	(4)
Januari/January	39 166	14 834	142 410
Februari/February	25 096	11 538	261 630
Maret/March	49 706	11 674	202 560
April/April	29 800	11 414	203 400
Mei/May	38 588	11 510	206 160
Juni/June	43 012	11 520	205 580
Juli/July	30 238	11 540	205 240
Agustus/August	45 936	11 596	204 650
September/September	38 970	8 232	204 620
Oktober/October	39 800	11 474	203 810
November/November	9 188	-	187 750
Desember/December	63 614	22 988	217 770
<b>Jumlah/Total</b>	<b>453 114</b>	<b>138 320</b>	<b>2 445 580</b>

Lanjutan Tabel/*Continued Table* 11.4

<b>Bulan Months</b>	<b>Bantuan Sosial<sup>1</sup> Social Aid<sup>1</sup></b>	<b>Lainnya Other</b>	<b>Jumlah Total</b>
(1)	(5)	(6)	(7)
Januari/January	-	64 970	<b>261 380</b>
Februari/February	-	70 590	<b>368 854</b>
Maret/March	-	83 290	<b>347 230</b>
April/April	-	98 350	<b>342 964</b>
Mei/May	-	77 638	<b>333 896</b>
Juni/June	-	80 480	<b>340 592</b>
Juli/July	100 770	220 330	<b>568 118</b>
Agustus/August	59 510	255 960	<b>577 652</b>
September/September	-	80 835	<b>332 657</b>
Oktober/October	-	35 495	<b>290 579</b>
November/November	-	57 060	<b>253 998</b>
Desember/December	-	244 311	<b>548 683</b>
<b>Jumlah/Total</b>	<b>160 280</b>	<b>1 369 309</b>	<b>4 566 603</b>

Catatan/Note: <sup>1</sup>Termasuk Rastra/*Included rice for poor people*

Sumber/Source: Perum Bulog Subdrive Biak/*Perum Bulog Subdrive Biak*



# 12

## SISTEM NERACA REGIONAL SYSTEM OF REGIONAL ACCOUNT



### Produk Domestik Regional Bruto

\* Atas Dasar Harga Berlaku

**5.495,54** miliar

\* Atas Dasar Harga Konstan

**3.327,27** miliar





**PENJELASAN TEKNIS****TECHNICAL NOTES**

1. Penghitungan statistik neraca nasional mengikuti buku petunjuk yang diterbitkan oleh Perserikatan Bangsa Bangsa (PBB) dikenal sebagai Sistem Neraca Nasional (SNN). SNN adalah rekomendasi internasional tentang bagaimana menyusun ukuran aktivitas ekonomi yang sesuai dengan standar neraca baku yang didasarkan pada prinsip-prinsip ekonomi. Rekomendasi yang dimaksud dinyatakan dalam sekumpulan konsep, definisi, klasifikasi, dan aturan neraca yang disepakati secara internasional dalam mengukur indikator tertentu seperti Produk Domestik Bruto (PDB). Salah satu bentuk adaptasi pencatatan statistik nasional adalah melakukan perubahan tahun dasar PDB Indonesia dari tahun 2000 ke 2010. Perubahan tahun dasar PDB dilakukan seiring dengan mengadopsi rekomendasi PBB yang tertuang dalam Sistem Neraca Nasional 2008 (SNA 2008).

2. Produk Domestik Bruto pada tingkat nasional serta Produk Domestik Regional Bruto (PDRB) pada tingkat regional (provinsi) menggambarkan kemampuan suatu wilayah untuk menciptakan nilai tambah pada suatu waktu tertentu. Untuk menyusun PDB maupun PDRB digunakan 2

1. *The method used to estimate national accounts statistics is based on the standard guidelines formed by United Nation known as System of National Accounts (SNA). SNA is the internationally agreed standard set of recommendations on how to compile measures of economic activity in accordance with strict accounting conventions based on economic principles. The recommendations are expressed in term of a set of concepts, definitions, classifications and accounting rules that comprise the internationally agreed standard for measuring indicators such as Gross Domestic Product (GDP). One of the improvement in the national statistical system is to rebase GDP form base year 2000 to 2010 in order to capture current economic condition. It is in line with the United Nations (UN) recommendation on 2008 SNA.*

2. *The basic measure of the value added arising from economic activity is known as Gross Domestic Product at the national level and Gross Regional Domestic Product at (GRDP) the regional level (provinces/regencies/municipalities). To compile these statistics, two approaches have been used,*

pendekatan, yaitu lapangan usaha dan pengeluaran. Keduanya menyajikan komposisi data nilai tambah dirinci menurut sumber kegiatan ekonomi (lapangan usaha) dan menurut komponen penggunaannya. PDB maupun PDRB dari sisi lapangan usaha merupakan penjumlahan seluruh komponen nilai tambah bruto yang mampu diciptakan oleh sektor-sektor ekonomi atas berbagai aktivitas produksinya. Sedangkan dari sisi pengeluaran menjelaskan tentang penggunaan dari nilai tambah tersebut.

3. PDB menurut lapangan usaha mengalami perubahan klasifikasi dari 9 lapangan usaha menjadi 17 lapangan usaha. PDB menurut lapangan usaha dirinci menurut total nilai tambah dari seluruh sektor ekonomi yang mencakup lapangan usaha Pertanian, Kehutanan, dan Perikanan; Pertambangan dan Penggalian; Industri Pengolahan; Pengadaan Listrik dan Gas; Pengadaan Air, Pengelolaan Sampah, Limbah dan Daur Ulang; Konstruksi; Perdagangan Besar dan Eceran, Reparasi Mobil dan Sepeda Motor; Transportasi dan Pergudangan; Penyediaan Akomodasi dan Makan Minum; Informasi dan Komunikasi; Jasa Keuangan dan Asuransi; Real Estat; Jasa Perusahaan; Administrasi

*i.e. "production approach" and "expenditure approach". The first approach is to measure value added produced by various kinds of economic activities, while the second approach is to measure final uses of the country's output. In other words, GDP/GRDP is the sum of total value added produced by all economic industries (activities) and the way of using it.*

3. *GDP by industry classification changes from 9 sectors to 17 industries. GDP by industry is classified by types of economic activities such as Agriculture, Forestry and Fishing; Mining and Quarrying; Manufacturing; Electricity and Gas; Water supply, Sewerage, Waste Management and Remediation Activities; Construction; Wholesale and Retail Trade; Repair of Motor Vehicles and Motorcycles; Transportation and Storage; Accommodation and Food Service Activities; Information and Communication; Financial and Insurance Activities; Real Estate Activities; Business Activities; Public Administration; Defence and Compulsory Social Security; Education; Human Health and Social Work Activities; and*

Pemerintahan, Pertahanan dan Jaminan Sosial Wajib; Jasa Pendidikan; Jasa Kesehatan dan Kegiatan Sosial; dan Jasa lainnya.

*Other Services Activities.*

4. PDB menurut pengeluaran mengalami perubahan klasifikasi dimana pengeluaran konsumsi Lembaga Non Profit yang Melayani Rumah Tangga (LNPRT) yang sebelumnya termasuk bagian dari pengeluaran konsumsi rumah tangga menjadi komponen terpisah. Sehingga klasifikasi PDB menurut pengeluaran dirinci menjadi 7 komponen yaitu komponen pengeluaran konsumsi rumah tangga, pengeluaran konsumsi LNPRT, pengeluaran konsumsi pemerintah, pembentukan modal tetap bruto, perubahan inventori, ekspor barang dan jasa, dan impor barang dan jasa.
4. *GDP by expenditure classification changes where consumption expenditure Non-profit Institutions Serving Households (NPISH) previously included as part of household consumption expenditure is taken out into separate component. So that, GDP by type of expenditures is classified into: household consumption expenditure, NPISH consumption expenditure, government consumption expenditure, gross fixed capital formation, changes in inventories, exports of goods and services, and imports of goods and services.*
5. Pengeluaran konsumsi rumah tangga mencakup berbagai pengeluaran konsumsi akhir rumah tangga atas barang dan jasa untuk memenuhi kebutuhan individu ataupun kelompok secara langsung. Pengeluaran rumah tangga di sini mencakup makanan dan minuman selain restoran; pakaian, alas kaki dan jasa perawatannya; perumahan dan perlengkapan rumah tangga; kesehatan dan pendidikan; transportasi dan komunikasi; restoran dan hotel serta lainnya.
5. *Household consumption expenditures consist of expenditures incurred by households, which are used for both individual or collective needs. Household consumptions are classified into food and beverages other than restaurants; clothing, footwear, and related maintenance services; housing and household equipment; health and education; transport and communication; restaurants and hotels; and others.*

6. Pengeluaran Pemerintah terdiri dari Pengeluaran Konsumsi Individu dan Pengeluaran Konsumsi Kolektif. Barang dan jasa individu merupakan barang dan jasa privat, dimana ciri-ciri barang privat adalah a) Scarcity, yaitu ada kelangkaan/keterbatasan dalam jumlah; b) Excludable consumption, yaitu konsumsi suatu barang dapat dibatasi hanya pada mereka yang memenuhi persyaratan tertentu (biasanya harga); c) Rivalrous competition, yaitu konsumsi oleh satu konsumen akan mengurangi atau menghilangkan kesempatan pihak lain untuk melakukan hal serupa. Contoh barang dan jasa yang dihasilkan pemerintah dan tergolong sebagai barang dan jasa individu adalah jasa pelayanan kesehatan pemerintah di rumah sakit/puskesmas dan jasa pendidikan di sekolah/universitas negeri. Sedangkan barang dan jasa kolektif ekuivalen dengan barang publik yang memiliki ciri a) Non rivalry, yaitu penggunaan satu konsumen terhadap suatu barang tidak mengurangi kesempatan konsumen lain untuk juga mengkonsumsi barang tersebut; b) Non excludable, yaitu apabila suatu barang publik tersedia, maka tidak ada yang dapat menghalangi siapapun untuk memperoleh manfaat dari barang tersebut atau dengan
6. *Government consumption expenditure consists of Individual Consumption Expenditure and Collective Consumption Expenditure. Individual goods and services are private goods and services, which the characteristics of private goods is a) Scarcity, that there is a scarcity/limited in number; b) Excludable consumption, the consumption of goods can be limited only to those who meet certain requirements (usually the price); c) Rivalrous competition, ie consumption by the consumer will reduce or eliminate the chance of another party to do so. Examples of goods and services produced by government and classified as goods and services of individuals is the government health services in hospitals/health centers and education services in schools/universities. Collective goods and services equivalent to public goods characterized by a) Non-rivalry, namely the use of a consumer for an item does not reduce the chance of another consumer to also consume goods; b) Non-excludable, i.e. when a public good available, then nothing can hinder anyone to benefit from the goods or in other words everyone has access to the goods. Examples of goods and services produced by government and classified as collective goods and services is carried military defense services and the police's security.*

kata lain setiap orang memiliki akses ke barang tersebut. Contoh barang dan jasa yang dihasilkan pemerintah dan tergolong sebagai barang dan jasa kolektif adalah jasa pertahanan yang dilakukan TNI dan keamanan yang dilakukan kepolisian.

7. Pembentukan Modal Tetap Bruto (PMTB) mencakup pengadaan, pembuatan, dan pembelian barang modal. Barang modal dimaksud adalah barang-barang yang digunakan untuk proses produksi, tahan lama atau yang mempunyai umur pemakaian lebih dari satu tahun seperti bangunan, mesin-mesin dan alat angkut. Termasuk pula di sini perbaikan besar (berat) yang sifatnya memperpanjang umur atau mengubah bentuk atau kapasitas barang modal tersebut. Pengeluaran barang modal untuk keperluan militer juga dicakup sebagai PMTB. Klasifikasi komponen PMTB dibagi menjadi 6 sub komponen yaitu Konstruksi; Mesin dan Peralatan; Kendaraan; Peralatan Lainnya; Cultivated Biological Resources (CBR) dan Produk Kekayaan Intelektual.
7. *Gross Fixed Capital Formation (GFCF) includes procurement, manufacture, and the purchase of capital goods. Capital goods are goods which are used for the production process, durable or have a service life of more than one year such as buildings, machinery, and transportation equipment. Including here: huge improvement that are to extend the life or changing the shape or the capacity of the capital goods. Capital expenditures for military purposes are also covered as GFCF. GFCF component are classified into six sub-components: Construction; Machinery and Equipment; vehicle; Other equipment; Cultivated Biological Resources (CBR) and Intellectual Property Product.*
8. Ekspor barang dan jasa merupakan transaksi perdagangan barang dan jasa dari penduduk (residen) ke bukan penduduk (nonresiden). Impor barang dan jasa adalah transaksi perdagangan dari
8. *Exports of goods and services consist of transactions of goods and services from residents to non-residents. Imports of goods and services consist of transaction of goods and services from non-*

bukan penduduk ke penduduk. Ekspor atau impor barang terjadi pada saat terjadi perubahan hak kepemilikan barang antara penduduk dengan bukan penduduk (dengan atau tanpa perpindahan fisik barang tersebut). Pada PDB dengan tahun dasar 2010, ekspor dan impor barang dirinci menjadi nonmigas dan migas.

*residents to residents. Exports and imports of goods occur when there are changes in ownership of goods between residents and non-residents (with or without physical movements of goods across frontiers). On the GDP at 2010 basic year, exports and imports of goods specified into non oil and gas and oil and gas.*

9. Produk Domestik Bruto maupun agregat turunannya disajikan dalam 2 (dua) versi penilaian, yaitu atas dasar "harga berlaku" dan atas dasar "harga konstan". Disebut sebagai harga berlaku karena seluruh agregat dinilai dengan menggunakan harga pada tahun berjalan, sedangkan harga konstan penilaiannya didasarkan kepada harga satu tahun dasar tertentu, dalam publikasi ini digunakan harga tahun 2010.

9. *GDP and its aggregations are presented in two forms: at current market prices and at constant base year market prices. In presenting current market prices, all aggregates are valued at current market prices, while base year constant market prices are shown by valuing all aggregates at fixed base year prices. Year of 2010 is used as the base year in this publication.*

10. Laju pertumbuhan Produk Domestik Bruto diperoleh dari perhitungan PDB atas dasar harga konstan. Diperoleh dengan cara mengurangi nilai PDB pada tahun ke-n terhadap nilai pada tahun ke n-1 (tahun sebelumnya), dibagi dengan nilai pada tahun ke n-1, dikalikan dengan 100 persen. Laju pertumbuhan menunjukkan perkembangan agregat pendapatan dari satu waktu tertentu terhadap waktu sebelumnya.

10. *Growth rate of Gross Domestic Product is derived from GDP at constant market prices. It is obtained by subtracting the value of GDP year n with the value of GDP year n-1, divided by the value of GDP year n-1 then multiplied by 100 percent. The growth rate of GDP explains the income growth during the given period.*

**ULASAN**

Secara agregat, PDRB atas dasar harga berlaku dan harga konstan Kabupaten Biak Numfor mengalami peningkatan. PDRB atas dasar harga berlaku Kabupaten Biak Numfor tahun 2021 sebesar Rp 5.495,54 miliar, keadaan perkembangan tiap tahunnya dapat dilihat pada table 12.1. PDRB atas dasar harga konstan 2010 Kabupaten Biak Numfor pada tahun 2021 sebesar Rp 3.327,27 miliar, keadaan perkembangan tiap tahunnya dapat dilihat pada tabel 12.2.

Sektor Administrasi Pemerintahan adalah sektor yang memberikan kontribusi tertinggi terhadap PDRB Kabupaten Biak Numfor pada tahun 2021 yaitu sebesar 20,78 persen. Kontributor tertinggi kedua adalah Sektor Pertanian, Kehutanan dan Perikanan yaitu sebesar 20,38 persen, kemudian diikuti oleh Sektor Perdagangan sebesar 18,17 persen.

Menurut jenis pengeluarannya, jenis pengeluaran konsumsi rumah tangga merupakan jenis pengeluaran paling banyak dengan nilai RP 4.200,52 miliar. Kondisi impor barang dan jasa di Tahun 2021 juga melebihi capaian ekspor barang dan jasa. Sementara itu, jenis pengeluaran perubahan inventori merupakan jenis pengeluaran yang paling kecil.

**DESCRIPTION**

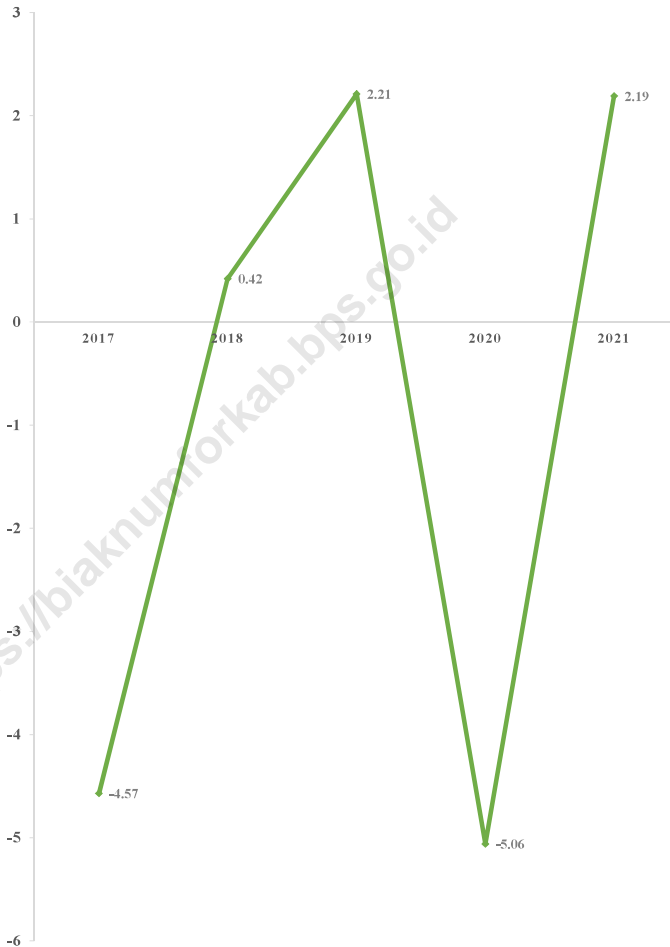
*In aggregate, GRDP at current prices and constant prices at Biak Numfor Regency has been increased. GRDP at current prices in 2021 at Biak Numfor Regency is 5.495,54 billions rupiah, the development of each year can be seen in Table 12.1. GRDP at constant prices 2010 of Biak Numfor Regency in 2021 is 3.327,27 billions rupiah, the development of each year can be seen in table 12.2.*

*The Government Administration Sector is the sector that gave the highest contribution to the GRDP of Biak Numfor Regency in 2021, amounting to 20,78 percent. The second highest contributor is the Agriculture, Forestry and Fisheries Sector which is 20,38 percent, then followed by the Trade Sector which is 18,17 percent.*

*According to the type of expenditure, the type of household consumption expenditure is the highest type of expenditure with a value of Rp 4.200,52 billion. The condition of imports of goods and services in 2021 also exceeds the achievement of exports of goods and services. Meanwhile, the type of expenditure changes in inventory is the smallest type of expenditure.*

**Gambar** 12.1  
**Figures**

**Laju Pertumbuhan Produk Domestik Regional Bruto Atas Dasar Harga Konstan 2010 di Kabupaten Biak Numfor (persen), 2017–2021**  
**Growth Rate of Gross Regional Domestic Product at 2010 Constant Market Prices in Biak Numfor Regency (percent), 2017–2021**



Sumber/Source : BPS, berbagai sensus, survei dan sumber lain/BPS-Statistics Indonesia, various census, survey, and other sources



**Tabel**  
**Table** 12.1.

**Produk Domestik Regional Bruto Atas Dasar Harga Berlaku Menurut Lapangan Usaha di Kabupaten Biak Numfor (miliar rupiah), 2017–2021**  
**Gross Regional Domestic Product at Current Market Prices by Industry in Biak Numfor Regency (billion rupiahs), 2017–2021**

<b>Lapangan Usaha/Industry</b>	<b>2017</b>	<b>2018</b>	<b>2019<sup>a</sup></b>	<b>2020<sup>b</sup></b>	<b>2021<sup>***</sup></b>
(1)	(2)	(3)	(4)	(5)	(6)
A Pertanian, Kehutanan, dan Perikanan/ <i>Agriculture, Forestry, and Fishing</i>	989,62	995,93	1 030,35	1 038,23	1 120,04
B Pertambangan dan Penggalian/ <i>Mining and Quarrying</i>	48,38	49,68	55,51	53,25	56,39
C Industri Pengolahan/ <i>Manufacturing</i>	188,07	193,17	201,94	216,74	228,79
D Pengadaan Listrik dan Gas/ <i>Electricity and Gas</i>	10,28	12,23	13,26	12,68	13,11
E Pengadaan Air; Pengelolaan Sampah, Limbah, dan Daur Ulang/ <i>Water Supply; Sewerage, Waste Management, and Remediation Activities</i>	7,14	7,68	7,76	7,48	7,76
F Konstruksi/ <i>Construction</i>	320,00	331,06	364,21	340,81	349,42
G Perdagangan Besar dan Eceran; Reparasi Mobil dan Sepeda Motor/ <i>Wholesale and Retail Trade; Repair of Motor Vehicles and Motorcycles</i>	887,12	931,18	1 006,68	967,66	998,63
H Transportasi dan Pergudangan/ <i>Transportation and Storage</i>	549,95	582,78	570,77	389,92	405,82
I Penyediaan Akomodasi dan Makan Minum/ <i>Accommodation and Food Service Activities</i>	40,88	43,30	45,84	41,31	48,40
J Informasi dan Komunikasi/ <i>Information and Communication</i>	198,13	197,00	200,01	209,01	210,02

Lanjutan Tabel/Continued Table 12.1

Lapangan Usaha/Industry		2017	2018	2019 <sup>e</sup>	2020 <sup>o</sup>	2021 <sup>**</sup>
(1)		(2)	(3)	(4)	(5)	(6)
K	Jasa Keuangan dan Asuransi/ Financial and Insurance Activities	234,07	238,73	243,15	229,82	231,74
L	Real Estat/Real Estate Activities	255,00	251,03	264,97	256,87	255,78
M,N	Jasa Perusahaan/Business Activities	108,89	114,72	124,02	121,00	122,28
O	Administrasi Pemerintahan, Pertahanan, dan Jaminan Sosial Wajib/Public Administration and Defence; Compulsory Social Security	896,97	965,34	1 068,50	1 040,18	1 141,86
P	Jasa Pendidikan/Education	125,29	132,70	144,58	132,71	133,20
Q	Jasa Kesehatan dan Kegiatan Sosial/Human Health and Social Work Activities	80,63	84,98	89,66	112,16	116,34
R,S,T,U	Jasa Lainnya/Other Services Activities	51,49	52,36	54,89	53,83	55,96
<b>Produk Domestik Regional Bruto/Gross Regional Domestic Product</b>		<b>4 991,92</b>	<b>5 183,88</b>	<b>5 486,11</b>	<b>5 223,67</b>	<b>5 495,54</b>

Catatan/Note: <sup>e</sup>(Angka Diperbaiki), <sup>o</sup>(Angka Sementara), <sup>\*\*</sup>(Angka Sangat Sementara)/(Revised Figures), <sup>o</sup>(Preliminary Figures), <sup>\*\*</sup>(Very Preliminary Figures)

Sumber/Source: BPS, berbagai sensus, survei dan sumber lain/BPS-Statistics Indonesia, various census, survey, and other sources

**Tabel**  
**Table** 12.2

**Produk Domestik Regional Bruto Atas Dasar Harga Konstan 2010 Menurut Lapangan Usaha di Kabupaten Biak Numfor (miliar rupiah), 2017–2021**  
**Gross Regional Domestic Product at 2010 Constant Market Prices by Industry in Biak Numfor Regency (billion rupiahs), 2017–2021**

Lapangan Usaha/ <i>Industry</i>		2017	2018	2019 <sup>a</sup>	2020 <sup>*</sup>	2021 <sup>**</sup>
(1)		(2)	(3)	(4)	(5)	(6)
A	Pertanian, Kehutanan, dan Perikanan/ <i>Agriculture, Forestry, and Fishing</i>	745,65	745,65	754,33	758,61	799,39
B	Pertambangan dan Penggalian/ <i>Mining and Quarrying</i>	30,14	30,48	32,53	30,90	31,65
C	Industri Pengolahan/ <i>Manufacturing</i>	126,14	123,22	123,95	129,56	132,49
D	Pengadaan Listrik dan Gas/ <i>Electricity and Gas</i>	7,22	8,07	8,24	7,93	8,01
E	Pengadaan Air; Pengelolaan Sampah, Limbah, dan Daur Ulang/ <i>Water Supply; Sewerage, Waste Management, and Remediation Activities</i>	5,11	5,23	5,24	5,24	5,38
F	Konstruksi/ <i>Construction</i>	212,84	214,35	219,02	203,02	204,81
G	Perdagangan Besar dan Eceran; Reparasi Mobil dan Sepeda Motor/ <i>Wholesale and Retail Trade; Repair of Motor Vehicles and Motorcycles</i>	524,51	524,71	549,18	523,93	531,16
H	Transportasi dan Pergudangan/ <i>Transportation and Storage</i>	349,78	343,71	315,91	207,97	209,98
I	Penyediaan Akomodasi dan Makan Minum/ <i>Accommodation and Food Service Activities</i>	26,30	26,52	26,99	23,74	26,90
J	Informasi dan Komunikasi/ <i>Information and Communication</i>	135,24	126,24	126,59	134,58	132,01

Lanjutan Tabel/Continued Table 12.2

Lapangan Usaha/Industry		2017	2018	2019 <sup>a</sup>	2020 <sup>*</sup>	2021 <sup>**</sup>
(1)		(2)	(3)	(4)	(5)	(6)
K	Jasa Keuangan dan Asuransi/ <i>Financial and Insurance Activities</i>	167,86	168,41	168,54	164,93	161,33
L	Real Estat/ <i>Real Estate Activities</i>	157,28	152,98	154,84	149,60	147,87
M,N	Jasa Perusahaan/ <i>Business Activities</i>	80,16	83,16	85,63	83,24	82,00
O	Administrasi Pemerintahan, Pertahanan, dan Jaminan Sosial Wajib/ <i>Public Administration and Defence; Compulsory Social Security</i>	580,33	608,11	660,54	634,66	655,18
P	Jasa Pendidikan/ <i>Education</i>	95,14	96,44	98,80	90,09	90,17
Q	Jasa Kesehatan dan Kegiatan Sosial/ <i>Human Health and Social Work Activities</i>	60,55	61,89	62,65	72,05	72,10
R,S,T,U	Jasa Lainnya/ <i>Other Services Activities</i>	37,17	36,27	36,62	35,85	36,83
<b>Produk Domestik Regional Bruto/Gross Regional Domestic Product</b>		<b>3 341,44</b>	<b>3 355,45</b>	<b>3 429,60</b>	<b>3 255,91</b>	<b>3 327,27</b>

Catatan/Note: <sup>a</sup>(Angka Diperbaiki), <sup>\*</sup>(Angka Sementara), <sup>\*\*</sup>(Angka Sangat Sementara)/<sup>a</sup>(Revised Figures), <sup>\*</sup>(Preliminary Figures), <sup>\*\*</sup>(Very Preliminary Figures)

Sumber/Source: BPS, berbagai sensus, survei dan sumber lain/BPS-Statistics Indonesia, various census, survey, and other sources

**Tabel**  
**Table** 12.3

**Distribusi Persentase Produk Domestik Regional Bruto Atas Dasar Harga Berlaku Menurut Lapangan Usaha di Kabupaten Biak Numfor, 2017–2021**  
**Percentage Distribution of Gross Regional Domestic Product at Current Market Prices by Industry in Biak Numfor Regency, 2017–2021**

<b>Lapangan Usaha/Industry</b>	<b>2017</b>	<b>2018</b>	<b>2019<sup>a</sup></b>	<b>2020<sup>b</sup></b>	<b>2021<sup>***</sup></b>
(1)	(2)	(3)	(4)	(5)	(6)
A Pertanian, Kehutanan, dan Perikanan/ <i>Agriculture, Forestry, and Fishing</i>	19,82	19,21	18,78	19,88	20,38
B Pertambangan dan Penggalian/ <i>Mining and Quarrying</i>	0,97	0,96	1,01	1,02	1,03
C Industri Pengolahan/ <i>Manufacturing</i>	3,77	3,73	3,68	4,15	4,16
D Pengadaan Listrik dan Gas/ <i>Electricity and Gas</i>	0,21	0,24	0,24	0,24	0,24
E Pengadaan Air; Pengelolaan Sampah, Limbah, dan Daur Ulang/ <i>Water Supply; Sewerage, Waste Management, and Remediation Activities</i>	0,14	0,15	0,14	0,14	0,14
F Konstruksi/ <i>Construction</i>	6,41	6,39	6,64	6,52	6,36
G Perdagangan Besar dan Eceran; Reparasi Mobil dan Sepeda Motor/ <i>Wholesale and Retail Trade; Repair of Motor Vehicles and Motorcycles</i>	17,77	17,96	18,35	18,52	18,17
H Transportasi dan Pergudangan/ <i>Transportation and Storage</i>	11,02	11,24	10,40	7,46	7,38
I Penyediaan Akomodasi dan Makan Minum/ <i>Accommodation and Food Service Activities</i>	0,82	0,84	0,84	0,79	0,88
J Informasi dan Komunikasi/ <i>Information and Communication</i>	3,97	3,80	3,65	4,00	3,82
K Jasa Keuangan dan Asuransi/ <i>Financial and Insurance Activities</i>	4,69	4,61	4,43	4,40	4,22

Lanjutan Tabel/Continued Table 12.3

Lapangan Usaha/Industry		2017	2018	2019 <sup>e</sup>	2020 <sup>e</sup>	2021 <sup>***</sup>
(1)		(2)	(3)	(4)	(5)	(6)
L	Real Estat/Real Estate Activities	5,11	4,84	4,83	4,92	4,65
M,N	Jasa Perusahaan/Business Activities	2,18	2,21	2,26	2,32	2,23
O	Administrasi Pemerintahan, Pertahanan, dan Jaminan Sosial Wajib/Public Administration and Defence; Compulsory Social Security	17,97	18,62	19,48	19,91	20,78
P	Jasa Pendidikan/Education	2,51	2,56	2,64	2,54	2,42
Q	Jasa Kesehatan dan Kegiatan Sosial/Human Health and Social Work Activities	1,62	1,64	1,63	2,15	2,12
R,S,T,U	Jasa Lainnya/Other Services Activities	1,03	1,01	1,00	1,03	1,02
<b>Produk Domestik Regional Bruto/Gross Regional Domestic Product</b>		<b>100,00</b>	<b>100,00</b>	<b>100,00</b>	<b>100,00</b>	<b>100,00</b>

Catatan/Note: <sup>e</sup>(Angka Diperbaiki), \* (Angka Sementara), \*\* (Angka Sangat Sementara) / <sup>e</sup>(Revised Figures), \* (Preliminary Figures), \*\* (Very Preliminary Figures)

Sumber/Source: BPS, berbagai sensus, survei dan sumber lain/BPS-Statistics Indonesia, various census, survey, and other sources

**Tabel**  
**Table** 12.4

**Laju Pertumbuhan Produk Domestik Regional Bruto Atas Dasar Harga Konstan 2010 Menurut Lapangan Usaha di Kabupaten Biak Numfor (persen), 2017–2021**  
**Growth Rate of Gross Regional Domestic Product at 2010 Constant Market Prices by Industry in Biak Numfor Regency (percent), 2017–2021**

<b>Lapangan Usaha/Industry</b>	<b>2017</b>	<b>2018</b>	<b>2019<sup>a</sup></b>	<b>2020<sup>b</sup></b>	<b>2021<sup>***</sup></b>
(1)	(2)	(3)	(4)	(5)	(6)
A Pertanian, Kehutanan, dan Perikanan/ <i>Agriculture, Forestry, and Fishing</i>	0,35	0,00	1,16	0,57	5,38
B Pertambangan dan Penggalian/ <i>Mining and Quarrying</i>	(6,72)	1,11	6,72	(5,00)	2,43
C Industri Pengolahan/ <i>Manufacturing</i>	(8,99)	(2,32)	0,60	4,52	2,26
D Pengadaan Listrik dan Gas/ <i>Electricity and Gas</i>	2,74	11,71	2,07	(3,70)	0,95
E Pengadaan Air; Pengelolaan Sampah, Limbah, dan Daur Ulang/ <i>Water Supply; Sewerage, Waste Management, and Remediation Activities</i>	6,40	2,35	0,01	0,10	2,65
F Konstruksi/ <i>Construction</i>	(12,54)	0,71	2,18	(7,30)	0,88
G Perdagangan Besar dan Eceran; Reparasi Mobil dan Sepeda Motor/ <i>Wholesale and Retail Trade; Repair of Motor Vehicles and Motorcycles</i>	(12,25)	0,04	4,66	(4,60)	1,38
H Transportasi dan Pergudangan/ <i>Transportation and Storage</i>	2,15	(1,73)	(8,09)	(34,17)	0,97
I Penyediaan Akomodasi dan Makan Minum/ <i>Accommodation and Food Service Activities</i>	0,11	0,86	1,75	(12,02)	13,30
J Informasi dan Komunikasi/ <i>Information and Communication</i>	6,80	(6,65)	0,28	6,32	(1,91)
K Jasa Keuangan dan Asuransi/ <i>Financial and Insurance Activities</i>	(2,40)	0,33	0,08	(2,14)	(2,18)

Lanjutan Tabel/Continued Table 12.4

Lapangan Usaha/Industry		2017	2018	2019 <sup>a</sup>	2020 <sup>a</sup>	2021 <sup>**</sup>
(1)		(2)	(3)	(4)	(5)	(6)
L	Real Estat/Real Estate Activities	(3,94)	(2,74)	1,22	(3,38)	(1,16)
M,N	Jasa Perusahaan/Business Activities	(7,90)	3,74	2,97	(2,79)	(1,48)
O	Administrasi Pemerintahan, Pertahanan, dan Jaminan Sosial Wajib/Public Administration and Defence; Compulsory Social Security	(6,10)	4,79	8,62	(3,92)	3,23
P	Jasa Pendidikan/Education	(2,26)	1,37	2,45	(8,82)	0,08
Q	Jasa Kesehatan dan Kegiatan Sosial/Human Health and Social Work Activities	(5,06)	2,21	1,23	15,00	0,08
R,S,T,U	Jasa Lainnya/Other Services Activities	(0,84)	(2,41)	0,96	(2,10)	2,71
<b>Produk Domestik Regional Bruto/Gross Regional Domestic Product</b>		<b>(4,57)</b>	<b>0,42</b>	<b>2,21</b>	<b>(5,06)</b>	<b>2,19</b>

Catatan/Note: <sup>a</sup>(Angka Diperbaiki), <sup>\*</sup>(Angka Sementara), <sup>\*\*</sup>(Angka Sangat Sementara)/ (Revised Figures), <sup>\*</sup>(Preliminary Figures), <sup>\*\*</sup>(Very Preliminary Figures)

Sumber/Source: BPS, berbagai sensus, survei dan sumber lain/BPS-Statistics Indonesia, various census, survey, and other sources



**Tabel**  
**Table** 12.5

**Produk Domestik Regional Bruto Atas Dasar Harga Berlaku Menurut Jenis Pengeluaran di Kabupaten Biak Numfor (miliar rupiah), 2017–2021**  
**Gross Regional Domestic Product at Current Market Prices by Type of Expenditure in Biak Numfor Regency (billion rupiahs), 2017–2021**

<b>Jenis Pengeluaran</b> <b>Type of Expenditure</b>	<b>2017</b>	<b>2018</b>	<b>2019<sup>r</sup></b>	<b>2020<sup>*</sup></b>	<b>2021<sup>**</sup></b>
(1)	(2)	(3)	(4)	(5)	(6)
Pengeluaran Konsumsi Rumah Tangga <i>Household Consumption Expenditure</i>	3 832,60	4 295,14	4 398,87	4 222,03	4 200,52
Pengeluaran Konsumsi LNPR <i>NPISH Consumption Expenditure</i>	235,25	276,45	315,78	231,78	242,99
Pengeluaran Konsumsi Pemerintah <i>Government Consumption Expenditure</i>	999,32	1 107,37	1 331,16	1 368,91	1 450,68
Pembentukan Modal Tetap Bruto <i>Gross Fixed Capital Formation</i>	833,68	962,87	1 015,30	933,60	1 066,32
Perubahan Inventori <i>Changes in Inventories</i>	10,84	12,24	6,82	16,85	19,88
Net Ekspor Barang dan Jasa <i>Net Exports of Goods and Services</i>	2 322,37	2 511,15	2 537,63	1 256,95	1 247,01
Dikurangi: Impor Barang dan Jasa <i>Less: Import of Goods and Services</i>	3 242,13	3 981,34	4 119,45	2 806,44	2 731,87
Diskrepansi Statistik <i>Statistical Discrepancies</i>	-	-	-	-	-
<b>Produk Domestik Regional Bruto</b> <b>Gross Regional Domestic Product</b>	<b>4 991,92</b>	<b>5 183,88</b>	<b>5 486,11</b>	<b>5 223,67</b>	<b>5 495,54</b>

Catatan/Note: <sup>r</sup>(Angka Diperbaiki), <sup>\*</sup>(Angka Sementara), <sup>\*\*</sup>(Angka Sangat Sementara)/<sup>r</sup>(Revised Figures), <sup>\*</sup>(Preliminary Figures), <sup>\*\*</sup>(Very Preliminary Figures)

Sumber/Source: BPS, berbagai sensus, survei dan sumber lain/BPS-Statistics Indonesia, various census, survey, and other sources

**Tabel**  
**Table** 12.6

**Produk Domestik Regional Bruto Atas Dasar Harga Konstan 2010 Menurut Jenis Pengeluaran di Kabupaten Biak Numfor (miliar rupiah), 2017–2021**  
**Gross Regional Domestic Product at 2010 Constant Market Prices by Type of Expenditure in Biak Numfor Regency (billion rupiahs), 2017–2021**

<b>Jenis Pengeluaran</b> <b>Type of Expenditure</b>	<b>2017</b>	<b>2018</b>	<b>2019<sup>r</sup></b>	<b>2020<sup>*</sup></b>	<b>2021<sup>**</sup></b>
(1)	(2)	(3)	(4)	(5)	(6)
Pengeluaran Konsumsi Rumah Tangga <i>Household Consumption Expenditure</i>	2 630,44	2 723,01	2 729,40	2 560,02	2 521,17
Pengeluaran Konsumsi LNPRT <i>NPISH Consumption Expenditure</i>	163,55	176,64	193,05	140,62	145,47
Pengeluaran Konsumsi Pemerintah <i>Government Consumption Expenditure</i>	721,32	733,55	811,22	800,61	838,89
Pembentukan Modal Tetap Bruto <i>Gross Fixed Capital Formation</i>	548,50	582,05	593,49	532,63	599,87
Perubahan Inventori <i>Changes in Inventories</i>	4,43	4,53	2,48	33,56	10,97
Net Ekspor Barang dan Jasa <i>Net Exports of Goods and Services</i>	1 876,96	1 892,92	1 873,91	1 008,64	989,54
Dikurangi: Impor Barang dan Jasa <i>Less: Import of Goods and Services</i>	2 603,76	2 757,26	2 773,95	1 820,17	1 778,63
-Diskrepansi Statistik <i>Statistical Discrepancies</i>	-	-	-	-	-
<b>Produk Domestik Regional Bruto</b> <b>Gross Regional Domestic Product</b>	<b>3 341,44</b>	<b>3 355,45</b>	<b>3 429,60</b>	<b>3 255,91</b>	<b>3 327,27</b>

Catatan/Note: <sup>r</sup>(Angka Diperbaiki), <sup>\*</sup>(Angka Sementara), <sup>\*\*</sup>(Angka Sangat Sementara)/<sup>r</sup>(Revised Figures), <sup>\*</sup>(Preliminary Figures), <sup>\*\*</sup>(Very Preliminary Figures)

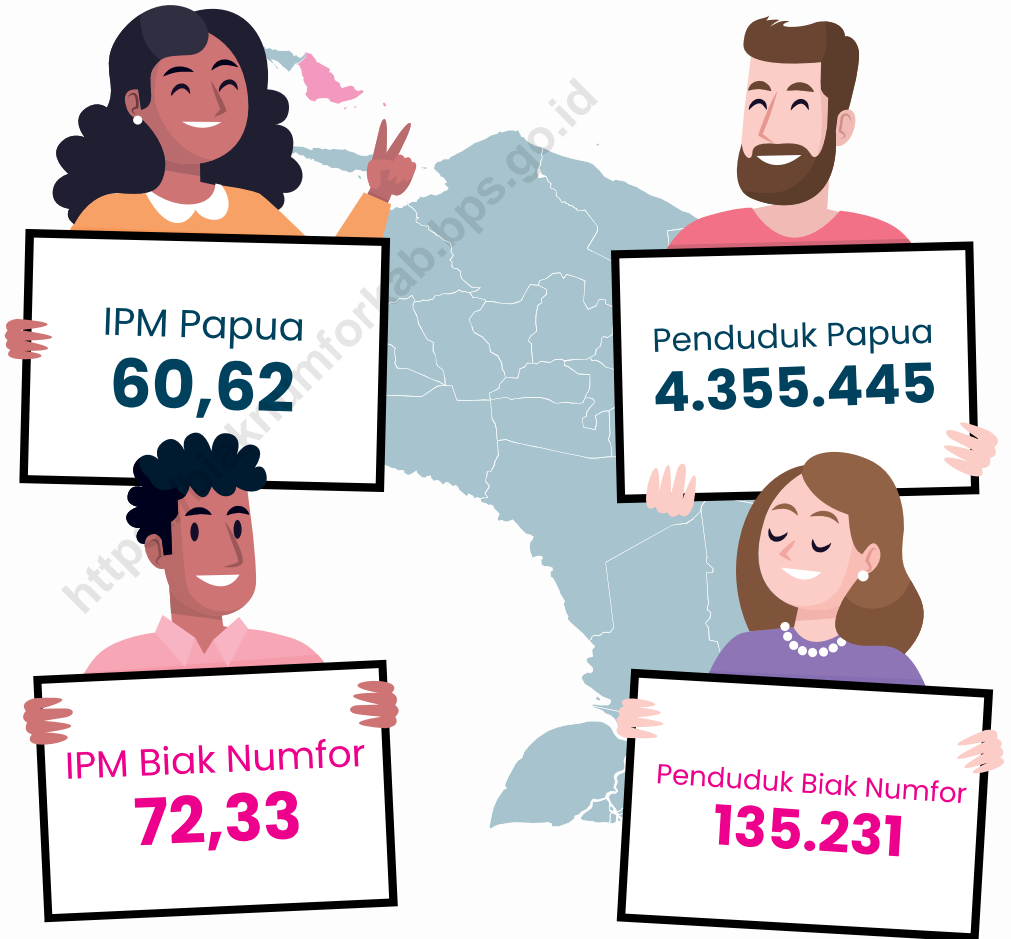
Sumber/Source: BPS, berbagai sensus, survei dan sumber lain/BPS-Statistics Indonesia, various census, survey, and other sources

# 13

PERBANDINGAN ANTAR  
KABUPATEN/KOTA

# 13

REGENCY/MUNICIPAL  
PERBANDINGAN ANTAR KABUPATEN/KOTA  
REGENCY/MUNICIPAL COMPARISON





**PENJELASAN TEKNIS**

1. Provinsi Papua merupakan provinsi di Indonesia yang terletak di Pulau Nugini bagian barat atau West New Guinea. Provinsi Papua dulu dikenal dengan panggilan Irian Barat dan resmi menjadi provinsi ke-26 di Indonesia pada Tahun 1969. Provinsi Irian Barat kemudian berganti nama menjadi Provinsi Irian Jaya hingga akhirnya pecah menjadi Provinsi Papua dan Papua Barat.
2. Secara Astronomis, Provinsi Papua terletak antara 2°25' Lintang Utara – 9°0' Lintang Selatan dan antara 130°0' – 141°0' Bujur Timur. Secara Geografis, Provinsi Papua dibatasi oleh Samudera Pasifik di utara, Laut Arafuru di selatan, Provinsi Papua Barat di Barat dan Negara Papua Nugini di Timur.
3. Luas Wilayah Provinsi Papua mencapai 316.552,6 km<sup>2</sup> dan terbagi menjadi 28 kabupaten serta 1 kota.

**TECHNICAL NOTES**

1. *Papua Province was a province in Indonesia located on the western part of New Guinea or West New Guinea. The province of Papua was formerly known as West Irian and officially became the 26th province in Indonesia in 1969. The Province of West Irian later changed its name to the Province of Irian Jaya until it was split into the Provinces of Papua and West Papua.*
2. *Astronomically, the Province of Papua was located between 2°25' North Latitude – 9°0' South Latitude and between 130°0' – 141°0' East Longitude. Geographically, Papua Province was bordered by the Pacific Ocean to the north, the Arafuru Sea to the south, the Province of West Papua to the West and the State of Papua New Guinea to the East.*
3. *The total area of Papua Province reached 316,552.6 km<sup>2</sup> and is divided into 28 districts and 1 municipality.*

**ULASAN**

**DESCRIPTION**

Jumlah Penduduk Provinsi Papua tahun 2021 adalah 4.355.445 jiwa. Penduduk paling sedikit terdapat pada Kabupaten Supiori (22.860 jiwa) dan Penduduk terbanyak di Kota Jayapura (404.004 jiwa).

*The Population of Papua Province in 2021 was 4.355.445 persons. Supiori Regency had the smallest population (22.860 persons) and Jayapura Municipal had the biggest population (404.004 persons).*

Kemiskinan di Provinsi Papua mengalami kenaikan dimana jumlah penduduk miskin di Provinsi Papua meningkat dari 911,37 ribu jiwa di tahun 2020 menjadi 920,44 jiwa di tahun 2021. Akan tetapi, terdapat 13 Kabupaten yang mengalami penurunan jumlah penduduk miskin di tahun 2021.

*Poverty in Papua Province has increased where the number of poor people in Papua Province increased from 911,37 thousand people in 2020 to 920,44 people in 2021. However, 13 regencies in Papua Province experienced a decrease in the number of poor people in 2021.*

Laju PDRB ADHK Provinsi Papua juga menunjukkan peningkatan dengan laju sebesar 15,11 persen di tahun 2021.

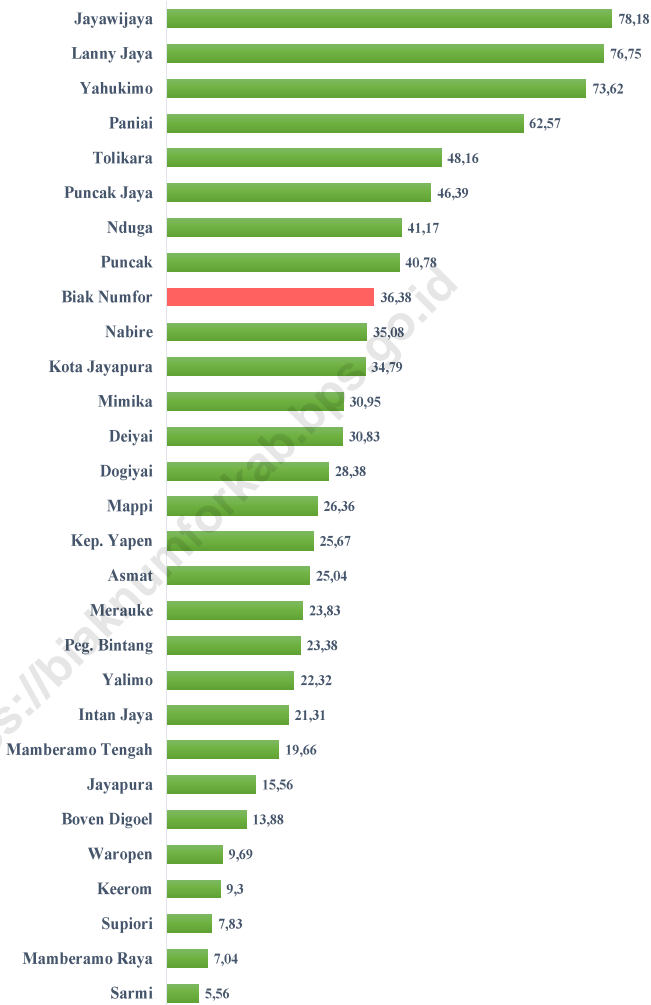
*Papua Province's ADHK GRDP rate has also shown increasing at a rate of 15,11 percent in 2021.*

Tingkat pencapaian pembangunan manusia di suatu wilayah dapat diukur dengan Indeks Pembangunan Manusia (IPM). Tiga komponen dasar yang dicakup dalam IPM adalah harapan hidup, angka melek huruf, rata-rata lama sekolah, dan PDRB perkapita dalam paritas daya beli penduduk. IPM kota Jayapura tahun 2021 menempati urutan pertama di Propinsi Papua dengan angka IPM sebesar 80,11 naik dari tahun sebelumnya 79,94

*The level of achievement of human development in an area can be measured by the Human Development Index (HDI). The three basic components are covered under HDI is life expectancy, literacy rates, average length of the school, and the GPD per capita in purchasing power parity residents. Jayapura city HDI in 2019 is the highest in Papua Province (80,11). It was increase from previous year with 79,94 point HDI.*

**Gambar** 13.1  
**Figures**

**Jumlah Penduduk Miskin Menurut Kabupaten/Kota di Provinsi Papua (ribu), 2021**  
**Number of Poor Population by Regency/Municipality in Papua Province (thousand), 2021**



Sumber/Source : BPS, Survei Sosial Ekonomi Nasional/BPS-Statistics Indonesia, National Socioeconomic Survey

**Tabel 13.1** Jumlah Penduduk Menurut Kabupaten/Kota di Provinsi Papua, 2017–2021  
**Table 13.1** Population by Regency/Municipality in Papua Province, 2017–2021

Kabupaten/Kota Regency/Municipality	2017	2018	2019	2020	2021
(1)	(2)	(3)	(4)	(5)	(6)
Merauke	223 389	225 714	227 411	230 932	231 696
Jayawijaya	212 811	214 994	217 887	269 553	273 291
Jayapura	125 975	128 587	131 802	166 171	168 476
Nabire	145 101	147 921	150 308	169 136	170 914
Kep. Yapen	95 007	97 412	101 204	112 676	114 210
Biak Numfor	144 697	148 404	152 401	134 650	135 231
Paniai	170 193	173 392	177 410	220 410	223 467
Puncak Jaya	123 591	126 113	129 300	224 527	227 641
Mimika	210 413	215 493	219 689	311 969	316 295
Boven Digoel	66 209	67 717	69 211	64 285	64 716
Mappi	94 671	99 599	103 292	108 295	109 579
Asmat	92 909	95 606	97 490	110 105	111 632
Yahukimo	187 021	189 092	190 887	350 880	355 746
Peg. Bintang	73 473	74 396	75 788	77 872	78 178
Tolikara	136 576	137 695	139 111	236 986	240 272
Sarmi	38 210	39 406	40 515	41 515	41 849
Keerom	55 018	55 799	57 100	61 623	62 157
Waropen	29 480	30 612	31 514	33 943	34 414
Supiori	19 104	20 018	20 710	22 547	22 860
Mamberamo Raya	22 313	23 307	24 086	36 483	36 989
Nduga	97 012	97 517	98 595	106 533	107 921
Lanny Jaya	176 687	177 682	178 995	196 399	198 686
Mamberamo Tengah	47 487	48 090	48 201	50 685	51 160
Yalimo	60 822	61 115	62 605	101 973	103 387
Puncak	107 822	111 182	113 204	114 741	115 474
Dogiyai	94 997	96 590	97 902	116 206	117 818
Intan Jaya	48 318	48 812	49 293	135 043	136 916
Deiyai	72 206	72 486	73 199	99 091	100 466
Kota Jayapura	293 690	297 775	300 192	398 478	404 004
<b>Papua</b>	<b>3 265 202</b>	<b>3 322 526</b>	<b>3 379 302</b>	<b>4 303 707</b>	<b>4 355 445</b>

Sumber/Source: Badan Pusat Statistik Provinsi Papua/BPS-Statistics of Papua Province



**Tabel**  
**Table** 13.2

**Laju Pertumbuhan Produk Domestik Regional Bruto Atas Dasar Harga Konstan 2010 Menurut Kabupaten/Kota di Provinsi Papua (persen), 2017–2021**  
**Rate of Growth of Gross Regional Domestic Products at Constant 2010 Prices by Regency/Municipality in Papua Province (percent), 2017–2021**

Kabupaten/Kota Regency/Municipality	2017	2018	2019 <sup>a</sup>	2020 <sup>*</sup>	2021 <sup>**</sup>
(1)	(2)	(3)	(4)	(5)	(6)
Merauke	7,46	8,11	7,55	(0,86)	2,02
Jayawijaya	5,51	6,34	4,97	(3,08)	1,29
Jayapura	7,01	7,69	7,16	(2,03)	5,06
Nabire	6,1	5,76	4,66	(1,22)	4,44
Kep. Yapen	4,64	4,55	4,73	(4,53)	4,84
Biak Numfor	(4,57)	0,42	2,21	(5,06)	2,19
Paniai	4,76	6,49	3,84	0,46	1,65
Puncak Jaya	3,73	4,52	4,09	(4,04)	1,41
Mimika	3,69	10,27	(38,52)	11,49	36,78
Boven Digoel	4,07	3,26	1,66	(2,6)	1,03
Mappi	7,03	6,31	6,11	(1,15)	1,13
Asmat	5,85	5,77	4,79	0,59	2,1
Yahukimo	6,05	5,47	4,98	0,02	1,9
Peg. Bintang	6,05	5,2	4,74	(0,1)	2,58
Tolikara	4,6	4,52	3,92	0,5	0,96
Sarmi	7,1	6,24	5,86	0,08	1,5
Keerom	4,85	4,19	3,9	0,08	2,83
Waropen	7,72	7,18	5,43	(2,82)	1,35
Supiori	4,01	4,17	4,33	1,07	1,57
Mamberamo Raya	6,45	5,9	5,88	0,32	1,33
Nduga	7,25	5,74	4,84	0,69	2,71
Lanny Jaya	5,39	5,27	5,16	1,78	1,82
Mamberamo Tengah	5,66	5,11	4,94	0,96	1,48
Yalimo	5,19	6,49	5,49	0,98	2,37
Puncak	6,67	6,72	4,8	0,08	0,72

Lanjutan Tabel/*Continued Table* 13.2

<b>Kabupaten/Kota Regency/Municipality</b>	<b>2017</b>	<b>2018</b>	<b>2019<sup>r</sup></b>	<b>2020<sup>*</sup></b>	<b>2021<sup>**</sup></b>
(1)	(2)	(3)	(4)	(5)	(6)
Dogiyai	5,88	5,86	5,73	0,34	1,22
Intan Jaya	3,66	2,79	2,72	(0,38)	1,09
Deiyai	4,8	3,43	3,74	(0,35)	1,27
Kota Jayapura	6,02	5,45	4,95	(3,2)	3,28
<b>Papua</b>	<b>4,64</b>	<b>7,32</b>	<b>(15,74)</b>	<b>2,39</b>	<b>15,11</b>

Catatan/*Note*: <sup>r</sup>(Angka Diperbaiki), <sup>\*</sup>(Angka Sementara), <sup>\*\*</sup>(Angka Sangat Sementara)/*(Revised Figures), <sup>\*</sup>(Preliminary Figures), <sup>\*\*</sup>(Very Preliminary Figures)*

Sumber/*Source*: Badan Pusat Statistik Provinsi Papua/*BPS-Statistics of Papua Province*

**Tabel**  
**Table** 13.3**Jumlah Penduduk Miskin Menurut Kabupaten/Kota di  
Provinsi Papua (ribu), 2017–2021**  
**Number of Poor Population by Regency/Municipality in  
Papua Province (thousand), 2017–2021**

<b>Kabupaten/Kota Regency/Municipality</b>	<b>2017</b>	<b>2018</b>	<b>2019</b>	<b>2020</b>	<b>2021</b>
(1)	(2)	(3)	(4)	(5)	(6)
Merauke	24,06	23,72	23,49	22,89	23,83
Jayawijaya	81,94	82,90	83,23	81,71	78,18
Jayapura	16,31	17,19	17,19	16,61	15,56
Nabire	36,68	37,06	37,14	36,75	35,08
Kep. Yapen	25,35	26,30	27,19	27,04	25,67
Biak Numfor	36,63	37,93	38,60	38,02	36,38
Paniai	63,38	64,45	65,54	65,98	62,57
Puncak Jaya	44,16	45,51	45,89	46,07	46,39
Mimika	31,15	31,18	31,79	31,75	30,95
Boven Digoel	13,10	13,70	13,54	13,86	13,88
Mappi	24,31	25,21	26,10	26,91	26,36
Asmat	25,05	26,02	25,80	25,12	25,04
Yahukimo	73,27	74,02	73,92	71,76	73,62
Peg. Bintang	22,41	22,81	23,01	23,03	23,38
Tolikara	44,47	45,54	45,65	44,88	48,16
Sarmi	5,23	5,67	5,80	5,70	5,56
Keerom	9,15	9,40	9,55	9,42	9,30
Waropen	9,03	9,26	9,68	9,44	9,69
Supiori	7,09	7,76	7,97	7,78	7,83
Mamberamo Raya	6,63	6,94	6,96	6,98	7,04
Nduga	36,07	37,14	37,60	36,54	41,17
Lanny Jaya	69,78	71,08	70,60	68,62	76,75
Mamberamo Tengah	17,20	17,75	17,79	17,72	19,66
Yalimo	21,18	21,64	21,48	20,84	22,32
Puncak	40,17	42,10	43,09	42,43	40,78

Lanjutan Tabel/*Continued Table 13.4*

<b>Kabupaten/Kota Regency/Municipality</b>	<b>2017</b>	<b>2018</b>	<b>2019</b>	<b>2020</b>	<b>2021</b>
(1)	(2)	(3)	(4)	(5)	(6)
Dogiyai	28,75	29,32	30,37	28,31	28,38
Intan Jaya	20,29	20,80	21,10	20,46	21,31
Deiyai	31,33	31,50	31,87	30,98	30,83
Kota Jayapura	33,51	33,74	34,42	33,80	34,79
<b>Papua</b>	<b>897,69</b>	<b>917,63</b>	<b>926,36</b>	<b>911,37</b>	<b>920,44</b>

Sumber/*Source*: BPS, Survei Sosial Ekonomi Nasional/*BPS-Statistics Indonesia, National Socioeconomic Survey*

**Tabel**  
**Table** 13.4**Indeks Pembangunan Manusia Menurut Kabupaten/Kota  
di Provinsi Papua, 2017–2021**  
*Human Development Index by Regency/Municipality in  
Papua Province, 2017–2021*

Kabupaten/Kota Regency/Municipality	2017	2018	2019	2020	2021
(1)	(2)	(3)	(4)	(5)	(6)
Merauke	68,64	69,38	69,98	70.09	70.49
Jayawijaya	55,99	56,82	57,79	58.03	58.67
Jayapura	70,97	71,25	71,84	71.69	72.03
Nabire	67,11	67,70	68,53	68.83	69.15
Kep. Yapen	66,07	67,00	67,76	67.66	67.72
Biak Numfor	71,56	71,96	72,57	72.19	72.33
Paniai	54,91	55,83	56,58	56.31	56.7
Puncak Jaya	46,57	47,39	48,33	48.37	48.99
Mimika	72,42	73,15	74,13	74.19	74.48
Boven Digoel	60,14	60,83	61,51	61.53	61.62
Mappi	57,10	57,72	58,30	58.15	58.7
Asmat	48,49	49,37	50,37	50.55	51.29
Yahukimo	47,95	48,51	49,25	49.37	49.48
Peg. Bintang	43,24	44,22	45,21	45.44	46.28
Tolikara	47,89	48,85	49,68	49.5	49.6
Sarmi	62,31	63,00	63,45	63.63	63.94
Keerom	64,99	65,75	66,59	66.4	66.49
Waropen	64,08	64,80	65,34	64.94	65.1
Supiori	61,23	61,84	62,30	62.3	62.72
Mamberamo Raya	50,25	51,24	52,20	51.78	52.18
Nduga	27,87	29,42	30,75	31.55	32.84
Lanny Jaya	46,49	47,34	48,00	47.86	48.68
Mamberamo Tengah	45,50	46,41	47,23	47.57	48.32
Yalimo	46,19	47,13	48,08	48.34	49.01
Puncak	41,06	41,81	42,70	43.04	43.17

Lanjutan Tabel/*Continued Table* 13.4

<b>Kabupaten/Kota Regency/Municipality</b>	<b>2017</b>	<b>2018</b>	<b>2019</b>	<b>2020</b>	<b>2021</b>
(1)	(2)	(3)	(4)	(5)	(6)
Dogiyai	54,04	54,44	55,41	54.84	55
Intan Jaya	45,68	46,55	47,51	47.79	48.34
Deiyai	49,07	49,55	50,11	49.46	49.96
Kota Jayapura	79,23	79,58	80,16	79.94	80.11
<b>Papua</b>	<b>59,09</b>	<b>60,06</b>	<b>60,84</b>	<b>60.44</b>	<b>60.62</b>

Sumber/*Source*: BPS, Seri Berita Resmi Statistik Indeks Pembangunan Manusia/*BPS-Statistics Indonesia, Series of Press Releases of Human Development Index*



**ST 2023**

**SENSUS PERTANIAN**

**BerAKHLAK**

Berorientasi Pelayanan Akuntabel Kompeten  
Harmonis Loyal Adaptif Kolaboratif

# DATA

## MENCERDASKAN BANGSA

*Enlighten The Nation*



**BADAN PUSAT STATISTIK  
KABUPATEN BIAK NUMFOR**  
**BPS-Statistics of Biak Numfor Regency**

Jl. Majapahit No,8 Biak  
Telp (0981) 21994  
Homepage : <http://biaknumforkab.bps.go.id> E-mail : [bps9409@bps.go.id](mailto:bps9409@bps.go.id)