

# KEPULAUAN YAPEN DALAM ANGKA

# 2022

[https://kepulauanyapen.kab...](https://kepulauanyapen.kab.go.id)


# 2022

## Kepulauan Yapen in Figures



**BADAN PUSAT STATISTIK  
KABUPATEN KEPULAUAN YAPEN**





**KEPULAUAN YAPEN DALAM ANGKA**

**2022**

<https://kepulauan>

**2022**

**Kepulauan Yapen in Figures**

**KEPULAUAN YAPEN DALAM ANGKA**  
***Kepulauan Yapen in Figures***  
**2022**

ISSN: 0215-4480

No. Publikasi/*Publication Number*: 94080.2102

Katalog /*Catalog*: 1102001.9408

Ukuran Buku/*Book Size*: 14,8 cm x 21 cm

Jumlah Halaman/*Number of Pages* : xl + 332 hal/*pages*

Naskah/*Manuscript*:

BPS Kabupaten Kepulauan Yapen

*BPS-Statistics of Kepulauan Yapen regency*

Penyunting/*Editor*:

BPS Kabupaten Kepulauan Yapen

*BPS-Statistics of Kepulauan Yapen Regency*

Desain Kover/*Cover Design*:

Seksi Integrasi Pengolahan dan Diseminasi Statistik

*Section of Integration Processing and Statistics Dissemination*

Ilustrasi Kover/*Cover Illustration*:

Mandena/*Mandena*

Diterbitkan oleh/*Published by*:

©BPS Kabupaten Kepulauan Yapen/*BPS-Statistics of Kepulauan Yapen Regency*

Dicetak oleh/*Printed by*:

BPS Kabupaten Kepulauan Yapen/*BPS-Statistics of Kepulauan Yapen Regency*

Dilarang mengumumkan, mendistribusikan, mengomunikasikan, dan/atau menggandakan sebagian atau seluruh isi buku ini untuk tujuan komersil tanpa izin tertulis dari Badan Pusat Statistik.

*Prohibited to announce, distribute, communicate, and/or copy part or all of this book for commercial purpose without permission from BPS-Statistics Indonesia.*

**TIM PENYUSUN/TEAM MEMBERS**

**Pengarah/Director**

Ir. Peri Tangke Datu

**Penanggung Jawab/Persons in Charge**

Ir. Peri Tangke Datu

**Penyunting/Editors**

Dody Wijaya, SST

**Pengolah Data dan Penulis Naskah/Data Processing and Authors**

Dody Wijaya, SST

**Penata Letak/Layout Designers**

Avirian Fajri Herdanto, SST



## KONTRIBUTOR DATA/DATA CONTRIBUTOR

1. Kementerian Agama/*Ministry of Religious Affair*
2. Kementerian Pendidikan dan Kebudayaan/*The Ministry of Education and Culture*
3. Badan Meteorologi Klimatologi dan Geofisika/*Meteorological, Climatology, and Geophysical Agency*
4. Badan Pusat Statistik/*BPS-Statistics Indonesia*
5. Badan Kepegawaian Dan Pengembangan Sumber Daya Manusia
6. *Badan Pertanahan*
7. *Dinas Sosial, Pemberdayaan Perempuan, Dan KB*
8. *Dinas Kependudukan dan Catatan Sipil*
9. *Dinas Pertanian Dan Ketahanan Pangan*
10. *Dinas Kesehatan*
11. *Perum Bulog*
12. *Sekretariat DPRD*
13. *PT Pos Indonesia*
14. *Kantor Lembaga Perasyarakatan*
15. *Kantor PDAM*
16. *Kantor Pengadilan Negeri*
17. *PT Pertamina*
18. *PT. PLN*
19. *POLRES Kepulauan Yapen*
20. *Dinas Perindustrian, Perdagangan, Dan Koperasi*
21. *Perusahaan Damri*
22. *Samsat Kepulauan Yapen*
23. *Dinas Pekerjaan Umum Dan Perumahan Rakyat*









**KEPALA BPS KABUPATEN KEPUALAUN YAPEN**  
**CHIEF STATISTICIAN OF KEPULAUAN YAPEN REGENCY**



**Ir. PERI TANGKE DATU**





## KATA PENGANTAR

Buku Kepulauan Yapen Dalam Angka 2022 merupakan publikasi tahunan yang diterbitkan oleh BPS Kabupaten Kepulauan Yapen. Disadari bahwa publikasi ini belum sepenuhnya memenuhi harapan pihak pemakai data khususnya para perencana, namun diharapkan dapat membantu melengkapi penyusunan rencana pembangunan dan evaluasi dari kegiatan pembangunan di Kabupaten Kepulauan Yapen.

Kepada semua Dinas/Instansi/Lembaga Pemerintah maupun Swasta yang telah membantu sebagai sumber data dalam kegiatan penyusunan buku ini, disampaikan penghargaan dan terima kasih yang sebesar –besarnya.

Walaupun publikasi ini telah disiapkan sebaik-baiknya, namun disadari masih ada kekurangan dan kesalahan yang terjadi. Untuk perbaikan publikasi ini, tanggapan dan saran yang bersifat konstruktif dari para pemakai sangat diharapkan.

Serui, Februari 2022

Kepala BPS

Kabupaten Kepulauan Yapen

**Ir. Peri Tangke Datu**



## PREFACE

*Kepulauan Yapen in Figures 2022 book is an annual publication written by BPS Regency of Kepulauan Aru. Honestly, this publication has not perfect yet and has not filled the user's hope, especially for the planners yet, but hopely it can help to equip compilation of development planning and evaluation of development in Kepulauan Yapen regency.*

*To all Government Department/Institution/Government or Private Organization that has been helped as data sources in this publication, we would like to express my sincerest appreciation and gratitude.*

*Despite this publication prepared with the best, we still realized there are many shortcomings. Comments and constructive suggestions for the improvement of this publication are always welcome.*

*Serui , February 2022  
Chief Statistician of  
Kepulauan Yapen Regency*



**Ir. Peri Tangke Datu**

## DAFTAR ISI / CONTENTS

	Halaman <i>Page</i>
Kata Pengantar/ <i>Preface</i> .....	vii
Daftar Isi/ <i>Contents</i> .....	ix
Daftar Tabel/ <i>List of Tables</i> .....	xi
Daftar Gambar/ <i>List of Figures</i> .....	xxxii
Daftar Singkatan/ <i>List of Abbreviations</i> .....	xxxvii
Statistik Kunci/ <i>Key Statistics</i> .....	xxxix
1. Geografi dan Iklim/ <i>Geography and Climate</i> .....	1
2. Pemerintahan/ <i>Government</i> .....	15
3. Penduduk dan Ketenagakerjaan/ <i>Population and Employment</i> .....	37
4. Sosial dan Kesejahteraan Rakyat/ <i>Social and Welfare</i> .....	63
5. Pertanian, Kehutanan, Peternakan, dan Perikanan/ <i>Agriculture, Forestry, Livestock, and Fishery</i> .....	147
6. Industri, Pertambangan, dan Energi/ <i>Industry, Mining, and Energy</i> .....	199
7. Pariwisata/ <i>Tourism</i> .....	215
8. Transportasi dan Komunikasi/ <i>Transportation and Communication</i> .....	229
9. Perbankan, Koperasi, dan Harga-harga/ <i>Banking, Cooperative, dan Prices</i> 255	
10. Pengeluaran Penduduk/ <i>Population Expenditure</i> .....	269
11. Perdagangan/ <i>Trade</i> .....	283
12. Sistem Neraca Regional/ <i>System of Regional Accounts</i> .....	295
13. Perbandingan Antar Kabupaten/Kota/ <i>Regency/Municipal Comparison</i>	319





## DAFTAR TABEL/LIST OF TABLES

Halaman  
Page

<b>1.</b>	<b>GEOGRAFI DAN IKLIM/GEOGRAPHY AND CLIMATE</b>	
<b>1.1</b>	<b>KEADAAN GEOGRAFI</b>	
	<b>GEOGRAPHY CONDITION</b>	
1.1.1	Luas Daerah dan Jumlah Pulau Menurut Kecamatan, 2021 <i>Total Area and Number of Islands by Subdistrict, 2021</i> .....	9
1.1.2	Tinggi Wilayah dan Jarak ke Ibukota Kabupaten/Kota Menurut Kecamatan di Kabupaten Kepulauan Yapen, 2021 <i>Altitude and Distance to the Capital of Regency/Municipality by Subdistrict in Kepulauan Yapen Regency, 2021</i> .....	10
<b>1.2</b>	<b>KEADAAN IKLIM</b>	
	<b>CLIMATE CONDITION</b>	
1.2.1	Pengamatan Unsur Iklim Menurut Bulan di Stasiun Kepulauan Yapen, 2021 <i>Observation of Climate Elements By Months at Kepulauan Yapen Station, 2021</i> .....	11
<b>2.</b>	<b>PEMERINTAHAN/GOVERNMENT</b>	
<b>2.1</b>	<b>WILAYAH ADMINISTRATIF</b>	
	<b>ADMINISTRATIVE AREA</b>	
2.1.1	Jumlah Desa <sup>1</sup> /Kelurahan Menurut Kecamatan di Kabupaten Kepulauan Yapen, 2017–2021 <i>Number of Villages<sup>1</sup>/Kelurahan by Subdistrict in Kepulauan Yapen Regency, 2017–2021</i> .....	22
<b>2.2</b>	<b>DEWAN PERWAKILAN RAKYAT DAERAH</b>	
	<b>REGIONAL HOUSE OF REPRESENTATIVE</b>	
2.2.1	Jumlah Anggota Dewan Perwakilan Rakyat Daerah Menurut Partai Politik dan Jenis Kelamin di Kabupaten Kepulauan Yapen, 2021 <i>Number of Regional House of Representatives's Members by Political Parties and Sex in Kepulauan Yapen Regency 2021</i> .....	23

**2.3 SUMBER DAYA MANUSIA**

**HUMAN RESOURCES**

2.3.1	Jumlah Pegawai Negeri Sipil Menurut Jabatan dan Jenis Kelamin di Kabupaten Kepulauan Yapen, Desember 2020 dan Desember 2021 <i>Number of Civil Servants by Occupation and Sex in Kepulauan Yapen Regency, December 2020 dan December 2021</i> .....	24
2.3.2	Jumlah Pegawai Negeri Sipil Menurut Tingkat Pendidikan dan Jenis Kelamin di Kabupaten Kepulauan Yapen, Desember 2020 dan Desember 2021 <i>Number of Civil Servants by Educational Level and Sex in Kepulauan Yapen Regency, Desember 2020 dan Desember 2021</i> .....	26
2.3.3	Jumlah Pegawai Negeri Sipil Menurut Tingkat Kepangkatan dan Jenis Kelamin di Kabupaten Kepulauan Yapen, Desember 2020 dan Desember 2021 <i>Number of Civil Servants by Hierarchy and Sex in Kepulauan Yapen Regency, Desember 2020 dan Desember 2021</i> .....	28

**2.4 KEUANGAN PEMERINTAH**

**GOVERNMENT FINANCE**

2.4.1	Realisasi Pendapatan Pemerintah Kabupaten Kepulauan Yapen Menurut Jenis Pendapatan (ribu rupiah), 2018–2021 <i>Actual Kepulauan Yapen Regency Government Revenues by Kind of Revenues (thousand rupiahs), 2018–2021</i> .....	30
2.4.2	Realisasi Belanja Pemerintah Kabupaten Kepulauan Yapen Menurut Jenis Belanja (ribu rupiah), 2018–2021 <i>Actual Kepulauan Yapen Regency Government Expenditures by Kind of Expenditures (thousand rupiahs), 2018–2021</i> .....	32
2.4.3	Banyaknya Sertifikat Tanah yang Dikeluarkan Menurut Jenis Hak Atas Tanah di Kabupaten Kepulauan Yapen, 2020–2021 <i>Number of Land Certificate Issued Accordig to Type of Land Right in Kepulauan Yapen Regency, 2020-2021</i> .....	34
2.4.4	Jumlah Permohonan MMasuk dan Surat Keputusan (SK) Hak Atas Tanah pada Badan Pertanhan Nasional Kabupaten Kepulauan Yapen, 2021 <i>Number of Pleding in and Land Certificates at National land Agency of Kepulauan Yapen Regency, 2021</i> .....	35

**3. PENDUDUK DAN KETENAGAKERJAAN/POPULATION AND EMPLOYMENT**

**3.1 PENDUDUK  
POPULATION**

3.1.1 Penduduk, Distribusi Persentase Penduduk, Kepadatan Penduduk, Rasio Jenis Kelamin Penduduk Menurut Kecamatan di Kabupaten Kepulauan Yapen, 2020 dan 2021  
*Population, Annual Population Growth Rate, Percentage Distribution of Population, Population Density, and Population Sex Ratio by Subdistrict in Kepulauan Yapen Regency/Municipality, 2020 and 2021* 50

3.1.2 Jumlah Penduduk Menurut Kelompok Umur dan Jenis Kelamin di Kabupaten Kepulauan Yapen, 2021  
*Population by Age Groups and Sex in Kepulauan Yapen Regency, 2021* ..... 52

3.1.3 Banyaknya Akta Lahir yang Dikeluarkan Menurut Kecamatan di Kabupaten Kepulauan Yapen, 2021  
*Number of Birth Certificate Issued by Subdistricts in Kepulauan Yapen Regency, 2021* ..... 53

3.1.4 Banyaknya Surat Niah yang Dikeluarkan Menurut Kecamatan di Kabupaten Kepulauan Yapen, 2021  
*Number of Marriage Certificate by Subdistricts in Kepulauan Yapen Regency, 2021* ..... 54

**3.2 KETENAGAKERJAAN  
EMPLOYMENT**

3.2.1 Jumlah Penduduk Berumur 15 Tahun Keatas Menurut Jenis Kegiatan Selama Seminggu yang Lalu dan Jenis Kelamin di Kabupaten Kepulauan Yapen, 2021  
*Population Aged 15 Years and Over by Type of Activity During The Previous Week and Sex in Kepulauan Yapen Regency, 2021* ..... 55

3.2.2 Penduduk Berumur 15 Tahun ke Atas Menurut Pendidikan Tertinggi yang Ditamatkan dan Jenis Kegiatan Selama Seminggu yang Lalu di Kabupaten Kepulauan Yapen, 2021  
*Population 15 Years of Age and Over by Educational Attainment and Type of Activity During the Previous Week in Kepulauan Yapen Regency, 2021* ..... 56

3.2.3	Penduduk Berumur 15 Tahun Ke Atas yang Bekerja Selama Seminggu yang Lalu Menurut Status Pekerjaan Utama dan Jenis Kelamin di KabupatenKepulauan Yapen, 2021 <i>Population 15 Years of Age and Over who Worked During The Previous Week by Main Employment Status and Sex in Kepulauan Yapen Regency, 2021</i> .....	58
3.2.4	Penduduk Berumur 15 Tahun Ke Atas yang Bekerja Selama Seminggu yang Lalu Menurut Kelompok Umur dan Jenis Kelamin di KabupatenKepulauan Yapen, 2021 <i>Population 15 Years of Age and Over who Worked During The Previous Week by Age Group and Sex in Kepulauan Yapen Regency, 2021</i> .....	59
3.2.5	Penduduk Berumur 15 Tahun Ke Atas yang Bekerja Selama Seminggu yang Lalu Menurut Jumlah Jam Kerja Keseluruhan dan Jenis Kelamin di KabupatenKepulauan Yapen, 2021 <i>Population 15 Years of Age and Over who Worked During The Previous Week by Total Working Hours and Sex in Kepulauan Yapen Regency, 2021</i> .....	60
3.2.6	Jumlah Pencari Kerja Terdaftar MenurutTingkat Pendidikan Tertinggi yang Ditamatkan dan Jenis Kelamin di Kabupaten Kepulauan Yapen, 2021 <i>Number of Registered Job Seekers by Highest Level of Education Graduated and Sex in Kepulauan Yapen Regency, 2021</i> .....	61
<b>4.</b>	<b>SOSIAL DAN KESEJAHTERAAN RAKYAT/SOCIAL AND WELFARE</b>	
<b>4.1</b>	<b>PENDIDIKAN</b>	
	<b>EDUCATION</b>	
4.1.1	Jumlah Sekolah, Guru, dan MuridTaman Kanak-Kanak (TK) di Bawah Kementerian Pendidikan dan Kebudayaan Menurut Kecamatan di Kabupaten Kepulauan Yapen, 2020/2021 dan 2021/2022 <i>Number of Schools, Teachers, and Pupils in Kindergarten Under The Ministry of Education and Culture by Subdistrict in Kepulauan Yapen Regency, 2020/2021 and 2021/2022</i> .....	76
4.1.2	Jumlah Sekolah, Guru, dan Murid Raudatul Athfal (RA) di Bawah Kementerian Agama Menurut Kecamatan di Kabupaten Kepulauan Yapen, 2020/2021 dan 2021/2022	

	<i>Number of Schools, Teachers, and Pupils in Raudatul Athfal (RA) Under The Ministry of Religious Affairs by Subdistrict in Kepulauan Yapen Regency, 2020/2021 and 2021/2022 .....</i>	79
4.1.3	Jumlah Sekolah, Guru, dan Murid Sekolah Dasar (SD) di Bawah Kementerian Pendidikan dan Kebudayaan Menurut Kecamatan di Kabupaten Kepulauan Yapen, 2020/2021 dan 2021/2022 <i>Number of Schools, Teachers, and Pupils in Primary Schools Under The Ministry of Education and Culture by Subdistrict in Kepulauan Yapen Regency, 2020/2021 and 2021/2022 .....</i>	80
4.1.4	Jumlah Sekolah, Guru, dan Murid Madrasah Ibtidaiyah (MI) di Bawah Kementerian Agama Menurut Kecamatan Menurut Kecamatan di Kabupaten Kepulauan Yapen, 2020/2021 dan 2021/2022 <i>Number of Schools, Teachers, and Pupils in Madrasah Ibtidaiyah (MI) Under The Ministry of Religious Affairs by Subdistrict in Kepulauan Yapen Regency, 2020/2021 and 2021/2022.....</i>	83
4.1.5	Jumlah Sekolah, Guru, dan Murid Sekolah Menengah Pertama (SMP) di Bawah Kementerian Pendidikan dan Kebudayaan Menurut Kecamatan di Kabupaten Kepulauan Yapen, 2020/2021 dan 2021/2022 <i>Number of Schools, Teachers, and Pupils in Junior High Schools Under The Ministry of Education and Culture by Subdistrict in Kepulauan Yapen Regency, 2020/2021 and 2021/2022.....</i>	86
4.1.6	Jumlah Sekolah, Guru, dan Murid Madrasah Tsanawiyah (MTs) di Bawah Kementerian Agama Menurut Kecamatan di Kabupaten Kepulauan Yapen, 2020/2021 dan 2021/2022 <i>Number of Schools, Teachers, and Pupils in Madrasah Tsanawiyah (MTs) Under The Ministry of Religious Affairs by Subdistrict in Kepulauan Yapen Regency, 2020/2021 and 2021/2022 .....</i>	89
4.1.7	Jumlah Sekolah, Guru, dan Murid Sekolah Menengah Atas (SMA) di Bawah Kementerian Pendidikan dan Kebudayaan Menurut Kecamatan di Kabupaten Kepulauan Yapen, 2020/2021 dan 2021/2022 <i>Number of Schools, Teachers, and Pupils in Senior High Schools Under The Ministry of Education and Culture by Subdistrict in Kepulauan Yapen Regency, 2020/2021 and 2021/2022.....</i>	92
4.1.8	Jumlah Sekolah, Guru, dan Murid Sekolah Menengah Kejuruan	

	(SMK) di Bawah Kementerian Pendidikan dan Kebudayaan Menurut Kecamatan di Kabupaten Kepulauan Yapen, 2020/2021 dan 2021/2022 <i>Number of Schools, Teachers, and Pupils in Vocational High Schools Under The Ministry of Education and Culture by Subdistrict in Kepulauan Yapen Regency, 2020/2021 and 2021/2022 .....</i>	95
4.1.9	Jumlah Sekolah, Guru, dan Murid Madrasah Aliyah (MA) di Bawah Kementerian Agama Menurut Kecamatan di Kabupaten Kepulauan Yapen, 2020/2021 dan 2021/2022 <i>Number of Schools, Teachers, and Pupils in Madrasah Aliyah (MA) Under the Ministry of Religious Affairs by Subdistrict in Kepulauan Yapen Regency, 2020/2021 and 2021/2022.....</i>	98
4.1.10	Jumlah Desa <sup>1</sup> /Kelurahan yang Memiliki Fasilitas Sekolah Menurut Kecamatan dan Tingkat Pendidikan di Kabupaten Kepulauan Yapen, 2019–2021 <i>Number of Villages<sup>1</sup>/Kelurahan Having Educational Facilities by Subdistrict and Educational Level in Kepulauan Yapen Regency, 2019–2021 .....</i>	101
4.1.11	Angka Partisipasi Murni (APM) dan Angka Partisipasi Kasar (APK) Menurut Jenjang Pendidikan di Kabupaten Kepulauan Yapen, 2020 dan 2021 <i>Net Participation Rates and Gross Participation Rates by Educational Level in Kepulauan Yapen Regency, 2020 and 2021 .....</i>	106
4.1.12	Persentase Penduduk Berumur 15 Tahun ke Atas yang Melek Huruf Menurut Kelompok Umur di Kabupaten Kepulauan Yapen, 2019 dan 2020 <i>Percentage of Literate People Aged 15 Years and Over by Age Group in Kepulauan Yapen Regency, 2019 and 2020.....</i>	107
<b>4.2</b>	<b>KESEHATAN</b>	
	<b>HEALTH</b>	
4.2.1	Jumlah Desa <sup>1</sup> /Kelurahan Yang Memiliki Sarana Kesehatan Menurut Kecamatan di Kabupaten Kepulauan Yapen, 2019–2021 <i>Number of Villages<sup>1</sup>/Kelurahan Having Health Facilities by Subdistrict in Kepulauan Yapen Regency, 2019–2021 .....</i>	108
4.2.2	Distribusi Persentase Wanita Berumur 15-49 Tahun yang Pernah Kawin dan Melahirkan Hidup dalam Dua Tahun Terakhir Menurut Penolong Persalinan di Kabupaten Kepulauan Yapen, 2020-2021	

	<i>Percentage Distribution of Ever Married Women Aged 15-49 Years Who Had Live Birth in The Two Years Preceding The Survey by Last Birth Attendance in Kepulauan Yapen Regency, 2020-2021 .....</i>	114
4.2.3	Persentase Penduduk yang Mempunyai Keluhan Kesehatan Selama Sebulan Terakhir di Kabupaten Kepulauan Yapen, 2016-2021 <i>Percentage of People Who Had Health Complaint During a Month Prior to The Survey in Kepulauan Yapen Regency, 2016-2021 .....</i>	115
4.2.4	Persentase Penduduk yang Mempunyai Keluhan Kesehatan dan Berobat Jalan Selama Sebulan Terakhir di Kabupaten Kepulauan Yapen, 2017-2021 <i>Percentage of People Who Had Health Complaint and Had Outpatient During a Month Prior to the Survey in Kepulauan Yapen Regency, 2017-2021 .....</i>	116
4.2.5	Distribusi Persentase Penduduk yang Mempunyai Keluhan Kesehatan Selama Sebulan Terakhir dan Tidak Berobat Jalan Menurut Alasan Utama Tidak Berobat Jalan di Kabupaten Kepulauan Yapen, 2021 <i>Percentage Distribution of People Who Had Health Complaint During a Month Prior to the Survey and Had Not Outpatient Main Reason for not Outpatient in Kepulauan Yapen Regency, 2021 .....</i>	117
4.2.6	Persentase Penduduk Usia 5 Tahun Ke Atas yang Merokok Tembakau dalam Sebulan Terakhir Menurut Kebiasaan Merokok di Kabupaten Kepulauan Yapen, 2021 <i>Percentage of People Aged 5 Years and Above Who are Smoked Tobacco During a Month Prior to The Survey by Smoking Habbits in Kepulauan Yapen Regency, 2021 .....</i>	118
4.2.7	Persentase Penduduk Usia 5 Tahun Ke Atas yang Merokok dalam Sebulan Terakhir Menurut Jumlah Batang Rokok yang dihisap per Minggu di Kabupaten Kepulauan Yapen, 2021 <i>Percentage of People Aged 5 Years and Above Who are Electric During a Month Prior to The Survey by The Number of Cigarettes Smoked per Week in Kepulauan Yapen Regency, 2021 .....</i>	119
4.2.8	Persentase Penduduk yang Memiliki Jaminan Kesehatan Menurut Jenis Jaminan di Kabupaten Kepulauan Yapen, 2020 dan 2021 <i>Percentage of Population Who Has Health Insurance by Types of Health Insurance in Kepulauan Yapen Regency, 2020 and 2021 .....</i>	120

4.2.9	Persentase Perempuan Pernah kawin Berumur 15-49 Tahun yang Melahirkan Anak Lahir Hidup (ALH) Menurut Penolong Proses Kelahiran di Kabupaten Kepulauan Yapen, 2021 <i>Percentage of Women Ever Married Aged 15-49 Years Who Gave Birth Alived Children by Birth Process Helper in Kepulauan Yapen Regency, 2021</i> .....	121
4.2.10	Distribusi Persentase Rumah Tangga Menurut Luas Lantai (m2) di Kabupaten Kepulauan Yapen, 2021 <i>Percentage Distribution of Household Population by Floor Area (m<sup>2</sup>) in Kepulauan Yapen Regency, 2021</i> .....	122
4.2.11	Distribusi Persentase Rumah Tangga Menurut Sumber Air Minum di Kabupaten Kepulauan Yapen, 2020 <i>Percentage Distribution of Household Population by Source of Drinking Water in Kepulauan Yapen Regency, 2020</i> .....	123
4.2.12	Distribusi Persentase Rumah Tangga Menurut Sumber Penerangan di Kabupaten Kepulauan Yapen, 2021 <i>Percentage Distribution of Household Population by Lighting Source in Kepulauan Yapen Regency, 2021</i> .....	124
4.2.13	Distribusi Persentase Rumah Tangga Menurut Penggunaan Fasilitas Tempat Buang Air Besar di Kabupaten Kepulauan Yapen, 2021 <i>Percentage Distribution of Household Population by Type of Toilet Facility Used by The Household in Kepulauan Yapen Regency, 2021</i> .....	125
4.2.14	Distribusi Persentase Rumah Tangga Menurut Bahan Bakar Utama untuk Memasak di Kabupaten Kepulauan Yapen, 2021 <i>Percentage Distribution of Household Population by Type of Cooking Fuel in Kepulauan Yapen Regency, 2021</i> .....	126
4.2.15	Distribusi Persentase Rumah Tangga Menurut Status Penguasaan Bangunan Tempat Tinggal untuk Memasak di Kabupaten Kepulauan Yapen, 2021 <i>Percentage Distribution of Household Population by Dwelling Ownership Status in Kepulauan Yapen Regency, 2021</i> .....	127
4.2.16	Distribusi Persentase Rumah Tangga Menurut Jenis Lantai Terluas di Kabupaten Kepulauan Yapen, 2021 <i>Percentage Distribution of Household Population by Main Material of Dwelling Floor in Kepulauan Yapen Regency, 2021</i> .....	128
4.2.17	Persentase Rumah Tangga yang Memiliki Akses Terhadap Sanitasi	



	Layak di Kabupaten Kepulauan Yapen, 2017 - 2021 <i>Percentage of Household Population by Improved Sanitation in Kepulauan Yapen Regency, 2017 - 2021</i> .....	129
4.2.18	Persentase Rumah Tangga yang Memiliki Akses Terhadap Sumber Air Minum Layak di Kabupaten Kepulauan Yapen, 2017 - 2021 <i>Percentage of Household Population by Improved Drinking Water in Kepulauan Yapen Regency, 2017 - 2021</i> .....	130
4.2.19	Jumlah Klinik Keluarga Berencana (KKB) dan Pos Pelayanan Keluarga Berencana Desa (PPKBD) menurut Kecamatan di Kabupaten Kepulauan Yapen, 2021 <i>Number of Family Planning Clinics and Village Family Planning Service Units by Subdistrict in Kepulauan Yapen Regency, 2021</i> .....	131
<b>4.3</b>	<b>AGAMA DAN SOSIAL LAINNYA</b> <b>RELIGION AND OTHER SOCIAL AFFAIRS</b>	
4.3.1	Jumlah Penduduk Menurut Kecamatan dan Agama yang Dianut di Kabupaten Kepulauan Yapen, 2021 <i>Population by Subdistrict and Religion in Kepulauan Yapen Regency, 2021</i> .....	132
4.3.2	Jumlah Tempat Peribadatan Menurut Kecamatan di Kabupaten Kepulauan Yapen, 2021 <i>Number of Places of Worship by Subdistrict in Kepulauan Yapen Regency, 2021</i> .....	133
4.3.3	Banyaknya Rohaniawan Menurut Kecamatan di Kabupaten Kepulauan Yapen, 2021 <i>Number of Spiritual Leaders by Subdistrict in Kepulauan Yapen Regency, 2021</i> .....	134
4.3.4	Banyaknya Jamaah Haji yang Berangkat ke Tanah Suci Menurut Jenis Kelamin dan Kecamatan di Kabupaten Kepulauan Yapen, 2019 - 2021 <i>Number of Muslims Pilgrims by Sex and Subdistrict in Kepulauan Yapen Regency, 2019 - 2021</i> .....	135
4.3.5	Banyaknya Surat Nikah yang Dikeluarkan Menurut Kecamatan di Kabupaten Kepulauan Yapen, 2017 - 2021 <i>Number of Marriage Certificate Issued by Subdistrict in Kepulauan Yapen Regency, 2017 - 2021</i> .....	136

4.3.6	Jumlah Desa <sup>1</sup> /Kelurahan yang Mengalami Bencana Alam <sup>2</sup> Menurut Kecamatan di Kabupaten Kepulauan Yapen, 2018, 2020, dan 2021 <i>Number of Villages<sup>1</sup>/Kelurahan that Had Natural Disaster<sup>2</sup> by Subdistrict in Kepulauan Yapen Regency, 2018, 2020, dan 2021 .....</i>	137
4.3.7	Banyaknya Narapidana pada Lembaga Perasyarakatan Serui Menurut Jenis Kejahatan di Kabupaten Kepulauan Yapen, 2021 <i>Number of Prisoner in Correctional Institution of Serui by Kind of Crime in Kepulauan Yapen Regency, 2021 .....</i>	140
4.3.8	Banyaknya Perkara yang Diterima dan Diselesaikan Menurut Bulan di Kabupaten Kepulauan Yapen, 2021 <i>Number of Case Recived and Solved by Month in Kepulauan Yapen Regency, 2021 .....</i>	141
4.3.9	Banyaknya Perkara Pidana yang Diterima Menurut Bulan di Pengadilan Negeri Serui, 2021 <i>Number of Common Criminal Cases by Month Accepted by The District Court of Serui, 2021 .....</i>	142
4.3.10	Banyaknya Laka Lantas yang Terjadi dan Kerugiannya menurut Bulan di Kabupaten Kepulauan Yapen, 2021 <i>Number of Traffic Accident and Lossed by Month in Kepulauan Yapen Regency, 2021 .....</i>	143
4.3.11	Banyaknya Laka Lantas yang Terjadi dan Korban di Kabupaten Kepulauan Yapen, 2020 - 2021 <i>Number of Traffic Accident and Victim in Kepulauan Yapen Regency, 2020 - 2021 .....</i>	144
<b>4.4</b>	<b>KEMISKINAN</b>	
	<b>POVERTY</b>	
4.4.1	Garis Kemiskinan, Jumlah, dan Persentase Penduduk Miskin di Kabupaten Kepulauan Yapen, 2014–2021 <i>Poverty Line, Number, and Percentage of Poor People in Kepulauan Yapen Regency, 2014–2021 .....</i>	145
4.4.2	Indeks Kedalaman Kemiskinan dan Indeks Keparahan Kemiskinan di Kabupaten Kepulauan Yapen, 2014–2021 <i>Poverty Gap Index and Poverty Severity Index in Kepulauan Yapen Regency, 2014–2021.....</i>	146
<b>5.</b>	<b>PERTANIAN, KEHUTANAN, PETERNAKAN, DAN PERIKANAN/</b>	

**AGRICULTURE, FORESTRY, LIVESTOCK, AND FISHERY**

**5.1 HORTIKULTURA**

**HORTICULTURE**

5.1.1	Luas Panen Tanaman Sayuran Menurut Kecamatan dan Jenis Tanaman di Kabupaten Kepulauan Yapen (ha), 2020 dan 2021 <i>Harvested Area of Vegetables by Subdistrict and Kind of Plant in Kepulauan Yapen Regency (ha), 2020 and 2021</i> .....	159
5.1.2	Produksi Tanaman Sayuran Menurut Kecamatan dan Jenis Tanaman di Kabupaten Kepulauan Yapen (kuintal), 2020 dan 2021 <i>Production of Vegetables by Subdistrict and Kind of Plant in Kepulauan Yapen Regency (kuintal), 2020 and 2021</i> .....	163
5.1.3	Luas Panen Tanaman Sayuran dan Buah-buahan Semusim Menurut Jenis Tanaman di Kabupaten/Kota Kepulauan Yapen (ha), 2018–2021 <i>Harvested Area of Seasonal Vegetables and Fruits by Kind of Plant in Kepulauan Yapen Regency (ha), 2018–2021</i> .....	167
5.1.4	Produksi Tanaman Sayuran dan Buah-buahan Semusim Menurut Jenis Tanaman di Kabupaten Kepulauan yapen (kuintal), 2018–2021 <i>Production of Seasonal Vegetables and Fruits by Kind of Plant in Kepulauan Yapen Regency (kuintal), 2018–2021</i> .....	168
5.1.5	Luas Panen Tanaman Biofarmaka Menurut Kecamatan dan Jenis Tanaman di Kabupaten Kepulauan Yapen (m <sup>2</sup> ), 2020 dan 2021 <i>Harvested Area of Medicinal Plants by Subdistrict and Kind of Plant in Kepulauan Yapen Regency (m<sup>2</sup>), 2020 and 2021</i> .....	169
5.1.6	Produksi Tanaman Biofarmaka Menurut Kecamatan dan Jenis Tanaman di Kabupaten Kepulauan Yapen (kg), 20120and 2021 <i>Production of Medicinal Plants by Subdistrict and Kind of Plant in Kepulauan Yapen Regency (kg), 2020 and 2021</i> .....	171
5.1.7	Luas Panen Tanaman Biofarmaka Menurut Jenis Tanaman di Kabupaten Kepulauan Yapen (m <sup>2</sup> ), 2018–2021 <i>Harvested Area of Medicinal Plants by Kind of Plant in Kepulauan Yapen Regency (m<sup>2</sup>), 2018–2021</i> .....	173
5.1.8	Produksi Tanaman Biofarmaka Menurut Jenis Tanaman di Kabupaten Kepulauan Yapen (kg), 2018–2021 <i>Production of Medicinal Plants by Kind of Plant in Kepulauan Yapen Regency (kg), 2018–2021</i> .....	174

5.1.9	Luas Panen Tanaman Hias Menurut Kecamatan dan Jenis Tanaman di Kabupaten Kepulauan Yapen (m <sup>2</sup> ), 2020 and 2021 <i>Harvested Area of Ornamental Plants by Subdistrict and Kind of Plant in Kepulauan Yapen Regency (m<sup>2</sup>), 2020 and 2021</i> .....	175
5.1.10	Produksi Tanaman Hias Menurut Kecamatan dan Jenis Tanaman di Kabupaten Kepulauan Yapen (tangkai), 2020 and 2021 <i>Production of Ornamental Plants by Subdistrict and Kind of Plant in Kepulauan Yapen Regency (stalks), 2020 and 2021</i> .....	177
5.1.11	Luas Panen Tanaman Hias Menurut Jenis Tanaman di Kabupaten Kepulauan Yapen (m <sup>2</sup> ), 2018–2021 <i>Harvested Area of Ornamental Plants by Kind of Plant in Kepulauan Yapen Regency (m<sup>2</sup>), 2018–2021</i> .....	179
5.1.12	Produksi Tanaman Hias Menurut Jenis Tanaman di Kabupaten Kepulauan Yapen (tangkai), 2018–2021 <i>Production of Ornamental Plants by Kind of Plant in Kepulauan Yapen Regency (stalks), 2018–2021</i> .....	180
5.1.13	Produksi Buah-buahan Menurut Kecamatan dan Jenis Tanaman di Kabupaten Kepulauan Yapen (kuintal), 2020 and 2021 <i>Production of Fruits by Subdistrict and Kind of Plant in Kepulauan Yapen Regency (kuintal), 2020 and 2021</i> .....	181
5.1.14	Produksi Buah–Buahan dan Sayuran Tahunan Menurut Jenis Tanaman di Kabupaten Kepulauan Yapen (ton), 2018–2021 <i>Production of Annual Fruits and Vegetables by Kind of Plant in Kepulauan Yapen Regency (ton), 2018–2021</i> .....	185
<b>5.2</b>	<b>PERKEBUNAN</b>	
	<b>ESTATE CROPS</b>	
5.2.1	Luas Areal Tanaman Perkebunan Menurut Kecamatan dan Jenis Tanaman di Kabupaten Kepulauan Yapen (ha), 2020 dan 2021 <i>Planted Area of Estate Crops by Subdistrict and Type of Crops in Kepulauan Yapen Regency (ha), 2020 and 2021</i> .....	186
5.2.2	Produksi Perkebunan Menurut Kecamatan dan Jenis Tanaman di Kabupaten Kepulauan Yapen (ton), 2020 dan 2021 <i>Production of Estate by Subdistrict and Type of Crops in Kepulauan Yapen Regency (ton), 2020 and 2021</i> .....	190
<b>5.3</b>	<b>PETERNAKAN</b>	

**LIVESTOCK**

5.3.1	Populasi Ternak Menurut Kecamatan dan Jenis Ternak di Kabupaten Kepulauan Yapen (ekor), 2020 dan 2021 <i>Population Livestock by Subdistrict and Type of Livestock in Kepulauan Yapen Regency (heads), 2020 and 2021</i> .....	194
5.3.2	Populasi Unggas Menurut Kecamatan dan Jenis Unggas di Kabupaten Kepulauan Yapen (ekor), 2020 dan 2021 <i>Poltry Population by Subdistrict and Kind of PPoultry in Kepulauan Yapen Regency (heads), 2020 and 2021</i> .....	196
<b>6.</b>	<b>INDUSTRI, PERTAMBANGAN, DAN ENERGI/INDUSTRY, MINING, AND ENERGY</b>	
6.1	Daya Terpasang, Produksi, dan Distribusi Listrik PT. PLN (Persero) pada Cabang/Ranting PLN di Kabupaten Kepulauan Yapen, 2017 - 2021 <i>Installed Electricity Power, Production, and Distribution of PT. PLN (Persero) at PLN Branch in Kepulauan Yapen Regency, 2017 - 2021</i> .....	207
6.2	Jumlah Pelanggan Listrik Menurut Kecamatan di Kabupaten Kepulauan Yapen, 2017–2021 <i>Number of Electricity Customers by Subdistrict in Kepulauan Yapen Regency, 2017–2021</i> .....	208
6.3	Distribusi Penjualan Listrik menurut Jenis Pelanggan di Kabupaten Kepulauan Yapen, 2021 <i>Electricity Sale Distribution by Type of Consumer in Kepulauan Yapen Regency, 2021</i> .....	209
6.4	Jumlah Pelanggan dan Air yang Disalurkan Menurut Jenis Pelanggan di Kabupaten Kepulauan Yapen, 2020 <i>Number of Customers and Distributed Water by Type of Customers in Kepulauan Yapen Regency, 2020</i> .....	210
6.5	Banyaknya Penyaluran BBM/Non BBM (kl) Menurut Jenis dan Bulan di Kabupaten Kepulauan Yapen, 2020 <i>Number of Fule Oil/Non Fuel Oil by Kind and Month in Kepulauan Yapen Regency, 2020</i> .....	211
6.6	Jumlah Perusahaan/Usaha Konstruksi Badan Hukum di Kabupaten Kepulauan Yapen, 2021 <i>Number of Construction Enterprise by Business Entities in Kepulauan</i>	

	Halaman Page
	212
6.7	213
<b>7. PARIWISATA/TOURISM</b>	
7.1	221
7.1	223
7.2	224
7.3	225
7.4	226
7.5	227

<b>8.</b>	<b>TRANSPORTASI DAN KOMUNIKASI/TRANSPORTATION AND COMMUNICATION</b>	
<b>8.1</b>	<b>TRANSPORTASI</b>	
	<b>TRANSPORTATION</b>	
8.1.1	Panjang Jalan <sup>1</sup> Menurut Tingkat Kewenangan Pemerintahan di Kabupaten Kepulauan Yapen (km), 2019–2021 <i>Length of Roads<sup>1</sup> by Level of Government Authority in Kepulauan Yapen Regency (km), 2019–2021</i> .....	243
8.1.2	Panjang Jalan Menurut Jenis Permukaan Jalan di Kabupaten Kepulauan Yapen (km), 2019–2021 <i>Length of Roads by Type of Road Surface in Kepulauan Yapen Regency (km), 2019–2021</i> .....	244
8.1.3	Panjang Jalan Menurut Kondisi Jalan di Kabupaten/Kota Kepulauan Yapen (km), 2019–2021 <i>Length of Roads by Condition of Roads in Kepulauan Yapen Regency (km), 2019–2021</i> .....	245
8.1.4	Banyaknya Kendaraan Bermotor menuruti Jenis Kendaraan di Kabupaten Kepulauan Yapen, 2018-2021 <i>Number of Vehicle by Type of Vehicle in Kepulauan Yapen Regency, 2018-2021</i> .....	246
8.1.5	Banyaknya Surat Tanda Nomor Kendaraan (STNK) Menurut Jenis Pendaftaran di Kabupaten Kepulauan Yapen, 2018-2021 <i>Number of Vehicle Registration Certificate by Type Registration of Vehicle in Kepulauan Yapen Regency, 2018-2021</i> .....	247
8.1.6	Banyaknya Kendaraan yang Aktif Membayar PKB, BBN 1, dan BBN 2 di Kabupaten Kepulauan Yapen, 2020-2021 <i>Number of Active Paying Vehicles PKB, BBN 1, and BBN 2 in Kepulauan Yapen Regency, 2020-2021</i> .....	248
8.1.7	Trayek yang Dilayani Oleh Perum Damri Stasiun Serui dan jumlah Bus yang Digunakan di Kabupaten Kepulauan Yapen, 2021 <i>Route Served by Perum Damri Station of Serui and Number of Bus in Kepulauan Yapen Regency, 2021</i> .....	249
8.1.8	Banyaknya Surat Ijin Mengemudi yang Dikeluarkan Menurut Jenis SIM di Kabupaten Kepulauan Yapen, 2021 <i>Number of Driver License by Type of License in Kepulauan Yapen</i>	

	Halaman Page
<i>Regency, 2021</i> .....	250
<b>8.2 KOMUNIKASI</b>	
<b>COMMUNICATION</b>	
8.2.1 Jumlah Kantor Pos Pembantu Menurut Kecamatan di Kabupaten Kepulauan Yapen, 2018–2021 <i>Number of Post Offices Subsidiaries by Subdistrict in Kepulauan Yapen Regency, 2018–2021</i> .....	251
8.2.2 Bongkar Muat Pos Paket Angkutan Laut dan Udara di Kabupaten Kepulauan Yapen (kg), 2020 - 2021 <i>Number of Sea and Air Traffic Post Loaded/Unloaded by Month in Kepulauan Yapen (kg), 2020 - 2021</i> .....	252
8.2.3 Jumlah Surat dan Paket Pos yang Dikirimkan dan Diterima Menurut Jenis Penanganan di Knator POS Kabupaten Kepulauan Yapen, 2020 - 2021 <i>Number of Mail and Packet Sent and Received by Type of Dilevery in Kepulauan Yapen Post Office, 2020 - 2021</i> .....	253
<b>9. PERBANKAN, KOPERASI, DAN HARGA-HARGA/BANKING, COOPERATIVE, AND PRICES</b>	
9.1 Jumlah Koperasi Aktif Menurut Kecamatan di Kabupaten Kepulauan Yapen, 2018–2021 <i>Number of Active Cooperative by Subdistrict in Kepulauan Yapen Regency, 2018–2021</i> .....	266
9.2 Jumlah Koperasi Menurut Jenis Koperasi dan Kecamatan di Kabupaten Kepulauan Yapen, 2021 <i>Number of Cooperative by Kind of Cooperative and Subdistrict in Kepulauan Yapen Regency, 2021</i> .....	267
<b>10. PENGELUARAN PENDUDUK/POPULATION EXPENDITURE</b>	
10.1 Rata-rata Pengeluaran per Kapita Sebulan Menurut Kelompok Komoditas (rupiah) di Kabupaten Kepulauan Yapen, 2020 dan 2021 <i>Monthly Average Expenditure per Capita by Commodity Group (rupiahs) in Kepulauan Yapen Regency, 2020 and 2021</i> .....	277
10.2 Persentase Pengeluaran per Kapita Sebulan Menurut Kelompok	



	Komoditas di Kabupaten Kepulauan Yapen, 2020 dan 2021 <i>Percentage of Monthly Expenditure per Capita by Commodity Group in Kepulauan Yapen Regency, 2020 and 2021</i> .....	278
10.3	Rata-rata Konsumsi Kalori Perkapita Menurut Kelompok Pengeluaran di Kabupaten Kepulauan Yapen, 2021 <i>Average Per capita Calorie Consumption by Expenditure Group in Kepulauan Yapen Regency, 2021</i> .....	279
10.4	Rata-rata Konsumsi Protein per Kapita Sehari Menurut Kelompok Pengeluaran di Kabupaten Kepulauan Yapen, 2021 <i>Average Daily Protein Consumption per Capita by Expenditure Group in Kepulauan Yapen Regency, 2021</i> .....	280
10.5	Rata-rata Konsumsi Kalori Perkapita Menurut Komoditas di Kabupaten Kepulauan Yapen, 2021 <i>Average Per capita Calorie Consumption by Commodity in Kepulauan Yapen Regency, 2021</i> .....	281
10.6	Rata-rata Konsumsi Protein per Kapita Sehari Menurut Komoditas di Kabupaten Kepulauan Yapen, 2021 <i>Average Consumption of Protein per Capita a Day by Commodity in Kepulauan Yapen Regency, 2021</i> .....	282
<b>11.</b>	<b>PERDAGANGAN/TRADE</b>	
11.1	Jumlah Sarana Perdagangan Menurut Jenisnya di Kabupaten Kepulauan Yapen, 2018–2021 <i>Number of Trading Facilities by Type of Facility in Kepulauan Yapen Regency, 2018–2021</i> .....	292
11.2	Volume Dan Nilai Ekspor di Kabupaten Kepulauan Yapen Menurut Pelabuhan Muat, 2020 dan 2021 <i>Volume and Value of Export of Kepulauan Yapen Regency by Loading Port, 2020 and 2021</i> .....	293
11.3	Jumlah Beras (Kg) BULOG Yang Masuk Menurut Penyaluran dan Bulan di Kabupaten Kepulauan Yapen, 2021 <i>Number of BULOG Rice Entered (Kg) by Distribution and Month in Kepulauan Yapen Regency, 2021</i> .....	294

<b>12.</b>	<b>SISTEM NERACA REGIONAL/SYSTEM OF REGIONAL ACCOUNTS</b>	
12.1.	Produk Domestik Regional Bruto Atas Dasar Harga Berlaku Menurut Lapangan Usaha di Kabupaten Kepulauan Yapen (miliar rupiah), 2017–2021 <i>Gross Regional Domestic Product at Current Market Prices by Industry in Kepulauan Yapen Regency (billion rupiahs), 2017–2021 .....</i>	308
12.2	Produk Domestik Regional Bruto Atas Dasar Harga Konstan 2010 Menurut Lapangan Usaha di Kabupaten Kepulauan Yapen (miliar rupiah), 2017–2021 <i>Gross Regional Domestic Product at 2010 Constant Market Prices by Industry in Kepulauan Yapen Regency (billion rupiahs), 2017–2021 .....</i>	310
12.3	Distribusi Persentase Produk Domestik Regional Bruto Atas Dasar Harga Berlaku Menurut Lapangan Usaha di Kabupaten Kepulauan Yapen, 2017–2021 <i>Percentage Distribution of Gross Regional Domestic Product at Current Market Prices by Industry in Kepulauan Yapen Regency, 2017–2021 .....</i>	312
12.4	Laju Pertumbuhan Produk Domestik Regional Bruto Atas Dasar Harga Konstan 2010 Menurut Lapangan Usaha di Kabupaten Kepulauan Yapen (persen), 2017–2021 <i>Growth Rate of Gross Regional Domestic Product at 2010 Constant Market Prices by Industry in Kepulauan Yapen Regency (percent), 2017–2021 .....</i>	314
12.5	Produk Domestik Regional Bruto Atas Dasar Harga Berlaku Menurut Jenis Pengeluaran di Kabupaten Kepulauan Yapen(miliar rupiah), 2017–2021 <i>Gross Regional Domestic Product at Current Market Prices by Type of Expenditure in Kepulauan Yapen Regency (billion rupiahs), 2017–2021 .....</i>	316
12.6	Produk Domestik Regional Bruto Atas Dasar Harga Konstan 2010 Menurut Jenis Pengeluaran di Kabupaten Kepulauan Yapen (miliar rupiah), 2017–2021 <i>Gross Regional Domestic Product at 2010 Constant Market Prices by Type of Expenditure in Kepulauan Yapen Regency (billion rupiahs), 2017–2021 .....</i>	317

<b>13.</b>	<b>PERBANDINGAN ANTAR KABUPATEN/KOTA/ REGENCY/ MUNICIPAL COMPARISON</b>	
13.1	Jumlah Penduduk Menurut Kabupaten/Kota di Provinsi Papua (ribu), 2017–2021 <i>Population by Regency/Municipality in Papua Province (thousand), 2017–2021</i> .....	329
13.2	Laju Pertumbuhan Produk Domestik Regional Bruto Atas Dasar Harga Konstan 2010 Menurut Kabupaten/Kota di Provinsi Papua (persen), 2017–2021 <i>Rate of Growth of Gross Regional Domestic Products at Constant 2010 Prices by Regency/Municipality in Papua Province (percent), 2017–2021</i> .....	330
13.3	Jumlah Penduduk Miskin Menurut Kabupaten/Kota di Provinsi Papua (ribu), 2017–2021 <i>Number of Poor Population by Regency/Municipality in Papua Province (thousand), 2017–2021</i> .....	331
13.4	Indeks Pembangunan Manusia Menurut Kabupaten/Kota di Provinsi Papua, 2017–2021 <i>Human Development Index by Regency/Municipality in Papua Province, 2017–2021</i> .....	332



## DAFTAR GAMBAR/LIST OF FIGURES

	Halaman Page
1.1 Luas Daerah menurut Kecamatan (%), 2021 <i>Area of Subdistrict (%), 2021</i> .....	7
1.2 Jarak dari Ibukota Kabupaten/Kota ke Ibukota Kecamatan (mil), 2021 <i>Distance between Regency/Municipality Capital and Distrik Capital (miles), 2021</i> .....	8
2.1 Persentase Pegawai Negeri Sipil Menurut Jabatan dan Jenis Kelamin di Kabupaten Kepulauan Yapen, Desember 2021 <i>Percentage of Civil Servants by Occupation and Sex in Kepulauan Yapen Regency, December 2021</i> .....	20
2.2 Jumlah Anggota Dewan Menurut Partai, 2021 <i>Number Of Council Member by Party, 2021</i> .....	21
3.1 Piramida Penduduk di Kabupaten Kepulauan Yapen, 2020 <i>Population Pyramid of Kepulauan Yapen Regency, 2020</i> .....	48
3.2 Proporsi Jumlah Penduduk Menurut Kecamatan, 2020 <i>Proprtional of Toytal Population by Subdistrict, 2020</i> .....	49
4.1 Angka Partisipasi Murni (APM) Menurut Jenjang Pendidikan dan jenis Kelamin di Kabupaten Kepulauan Yapen, 2021 <i>Net Enrollment Rate (NER) by Education Leveland Sex in Kepulauan Yapen Regency, 2021</i> .....	74
4.2 Indeks Kedalaman Kemiskinan dan Indeks Keparahan Kemiskinan di Kabupaten Kepulauan Yapen, 2020–2021 <i>Poverty Gap Index and Poverty Severity Index in Kepulauan Yapen Regency, 2020–2021</i> .....	75
5.1 Produksi Tanaman Buah-Buahan di Kabupaten Kepulauan Yapen, 2021 <i>Production of Fruit Plant In Kepulauan Yapen, 2021</i> .....	157
5.2 Populasi Ternak Berdasarkan Jenis Ternak di Kabupaten Kepulauan Yapen, 2021 <i>Livestock Population by Ind of Lifestock In Kepulauan Yapen, 2021</i> .....	158
6.1 Produksi dan Listrik Terjual PT.PLN (PERSERO) pada Ranting Serui, 2017 - 2021	

	<i>Production and Electricity Sold of electricity of Serui State Electricity Company, 2017 - 2021</i> .....	205
6.2	Jumlah Air yang Disalurkan Menurut Jenis Pelanggan di Kabupaten Kepulauan Yapen, 2020 <i>Number of Distributed Water by Type of Customers in Kepulauan Yapen Regency, 2020</i> .....	206
7.2	Jumlah Akomodasi Pariwisata Menurut Jenis Akomodasi di Kabupaten Kepulauan Yapen, 2021 <i>Number of Tourism Accomodation by Kind of Accomodations in Kepulauan Yapen Regency, 2021</i> .....	222
8.1	Panjang Jalan Menurut Kondisi Jalan di Kabupaten/ Kota Kepulauan Yapen (km), 2021 <i>Length of Roads by Condition of Roads in Kepulauan Yapen Regency (km), 2021</i> .....	241
8.2	Banyaknya Surat Tanda Nomor Kendaraan (STNK) Menurut Jenis Pendaftaran di Kabupaten Kepulauan Yapen, 2018-2021 <i>Number of Vehicle Registration Certificate by Type Registration of Vihicle in Kepulauan Yapen Regency, 2018-2021</i> .....	242
9.1	Persentase Sarana Perdagangan Menurut Jenisnya di Kabupaten Kepulauan Yapen (%), 2021 <i>Percentage of Trading Facilities in Kepulauan Yapen (%), 2021</i> .....	264
9.2	Jumlah Koperasi Menurut Jenis Koperasi dan Kecamatan di Kabupaten Kepulauan Yapen, 2021 <i>Number of Cooperative by Kind of Cooperative and Subdistrict in Kepulauan Yapen Regency, 2021</i> .....	265
10.1	Persentase Penduduk Menurut Golongan Pengeluaran Rata-Rata per Kapita Selama Sebulan di Kabupaten Kepulauan Yapen (%), 2021 <i>Percentage of Population by Expenditure Class During One Month in Kepulauan yapen Regency (%), 2021</i> .....	275
10.2	Rata-Rata Pengeluaran per Kapita Sebulan Menurut Kelompok Komoditas (rupiah) di Kabupaten Kepulauan Yapen,2020 - 2021 <i>Monthly Average Expenditure per Capita by Commodity Group (rupiahs) in Kepualaan Yapen Regency, 2020 - 2021</i> .....	276

11.1	Jumlah Pasar Menurut Jenis Pasar di Kabupaten Kepulauan Yapen, 2021 <i>Number of Market Facilities by Type of Facility in Kepulauan Yapen Regency, 2021</i> .....	290
11.2	Jumlah Pasar Menurut Kecamatan di Kabupaten Kepulauan Yapen, 2021 <i>Number of Market Facilities by Subdistricts in Kepulauan Yapen Regency, 2021</i> .....	291
12.1	PDRB Kabupaten Kepulauan Yapen Atas Dasar Harga Berlaku (juta rupiah), 2021 <i>GRDP at Current Market Prices of Kepulauan Yapen (millions rupiahs), 2021</i> .....	306
12.2	PDRB Kabupaten Kepulauan Yapen Atas Dasar Harga Konstan (juta rupiah), 2021 <i>GRDP at Constant Market Prices of Kepulauan Yapen (millions rupiahs), 2021</i> .....	307
13.1	Jumlah Penduduk Menurut Kabupaten/Kota di Provinsi Papua (ribu), 2021 <i>Poplulation by Regency/Municipality in Papua Province (thausand) , 2021</i> .....	327
13.2	Jumlah Penduduk Miskin Menurut Kabupaten/ Kota di Provinsi Papua (ribu), 2021 <i>Number of Poor Population by Regency/Municipality In Papua Province (thousand), 2021</i> .....	328





## PENJELASAN UMUM/EXPLANATORY NOTES

Tanda-tanda, satuan-satuan, dan lain-lainnya yang digunakan dalam publikasi ini adalah sebagai berikut:

*Symbols, measurement units, and acronyms which are used in this publication, are as follows:*

### 1. TANDA-TANDA/SYMBOLS

Data tidak tersedia/Data not available .....	: ...
Tidak ada atau nol /Null or zero .....	: -
Data dapat diabaikan/Data negligible .....	: 0
Tanda decimal/Decimal point .....	: ,
Data tidak dapat ditampilkan/Not applicable .....	: NA
Angka estimasi/Estimated figures .....	: e
Angka diperbaiki/Revised figures .....	: r
Angka sementara/Preliminary figures .....	: x
Angka sangat sementara/Very preliminary figures .....	: xx
Angka sangat sangat sementara/Very very preliminary figures .....	: xxx

### 2. SATUAN/UNITS

barel/barrel .....	: 158,99 liter/litres = 1/6,2898 m <sup>3</sup>
hektar (ha)/hectare (ha) .....	: 10 000 m <sup>2</sup>
kilometer (km)/kilometres (km) .....	: 1 000 meter/meters (m)
knot/knot .....	: 1,8523 km/jam (km/hour)
kuintal/quintal .....	: 100 kg
KWh .....	: 1 000 Watt hour
MWh .....	: 1 000 KWh
liter (untuk beras)/litre (for rice) .....	: 0,80 kg
MMSCF .....	: 1/35,3 m <sup>3</sup>
metrik ton (m.ton)/metric ton (m. ton) .....	: 0,98421 long ton = 1 000 kg
ons/ounce .....	: 28,31 gram/grams
ton .....	: 1 000 kg

Satuan lain: buah, dus, butir, helai/lembar, kaleng, batang, pulsa, ton kilometer (ton-km), jam, menit, persen (%).

*Other units: unit, pack, pieces, sheet, tin, pulse, ton-kilometres(ton-km), hour, minute, percent (%).*

Perbedaan angka di belakang koma disebabkan oleh pembulatan angka.

*The difference in decimal numbers is caused by rounding.*



## DAFTAR SINGKATAN/ LIST OF ABBREVIATIONS

SI	: Stasiun Iklim
SIMPK	: Stasiun Meteorologi Pertanian Khusus
t.t	: Tempat tidur
BCG	: Bacillus Calmette Guerin
DPT	: Difteri, Pertusis, Tetanus
TT	: Tetanus Toxoid
IOT	: Industri Obat Tradisional/ <i>Traditional Medicine Industry</i>
IKOT	: Industri Kecil Obat Tradisional/ <i>Traditional Medicine Small</i>
Alkes	: Alat kesehatan/ <i>Health Kits</i>
PKRT	: Perbekalan Kesehatan Rumah tangga/ <i>Household Health Logistics</i>
Kompl	: Komplemen/ <i>Complement</i>
IRTP	: Industri Pangan Produksi Rumah Tangga/ <i>Foods Home Industry</i>
PBF	: Pedagang Besar Farmasi/ <i>Pharmacy Whole-seller</i>
GFK	: Gudang Farmasi Kab/Kota/Regency/ <i>Municipality Pharmacy Warehouse</i>
RB	: Rumah Bersalin/ <i>Delivery House</i>
Pustu	: Puskesmas pembantu/ <i>Auxiliary Public Health Center</i>
BP	: Balai Pengobatan/ <i>Polyclinic</i>
TPS	: Tempat Pembuangan Sementara / <i>landfill</i>
Jamkesmas	: Jaminan kesehatan masyarakat miskin/ <i>Poor public health insurance</i>
PJKMU	: Program Jaminan Kesehatan Masyarakat Umum
SIUP	: Surat Ijin Usaha Perdagangan/ <i>Trading Permission Letter</i>
TDP	: Tanda Daftar Perusahaan/ <i>Company Registration Identity</i>
API	: Angka Pengenal Importir/ <i>Importer's Identity Number</i>



## Statistik Kunci, 2019–2021 Key Statistics, 2019–2021

Rincian/Description	Satuan/Unit	2019	2020	2021
(1)	(2)	(3)	(4)	(5)
<b>SOSIAL/SOCIAL</b>				
Penduduk <sup>1</sup> /Population <sup>1</sup>	juta/million	101.204	112.676	
Laju Pertumbuhan Penduduk <sup>1</sup> /Population Growth <sup>1</sup>	%	3,89	11,34	
Angka Harapan Hidup <sup>1-e</sup> /Life Expectancy Rate <sup>1</sup>	tahun/years	69,06	69,12	
Angka Melek Huruf Usia 15+/Literacy Rate Aged 15+	%	93,5	97,83	
Tingkat Partisipasi Angkatan Kerja -TPAK <sup>2,3</sup> Labour Force Participation Rate-LFPR <sup>2,3</sup>	%	70,87	94,70	
Tingkat Pengangguran Terbuka-TPT <sup>2</sup> Unemployment Rate-UR <sup>2</sup>	%	5,78	5,3	
Penduduk Miskin <sup>4</sup> /Poor People <sup>4</sup>	ribu/thousand	27,19	27,04	
Persentase Penduduk Miskin <sup>4</sup> Percentage of Poor People <sup>4</sup>	%	27,13	26,30	
Indeks Pembangunan Manusia-IPM <sup>5</sup> Human Development Index <sup>5</sup>	–	67,76	67,66	
<b>EKONOMI/ECONOMIC</b>				
Produk Domestik Regional Bruto (PDRB) Harga Berlaku <sup>6</sup> Gross Regional Domestic Bruto (GRDP) at Current Price <sup>6</sup>	triliun rupiah trillion rupiahs	4,239	4,162	
Laju Pertumbuhan Ekonomi <sup>8</sup> /Economic Growth <sup>7</sup>	%	4,73	-4,40	
PDRB Per Kapita Harga Berlaku <sup>6,8</sup> Per Capita of GRDP at Current Price <sup>6,8</sup>	juta rupiah million rupiahs	41,89	36,94	

- Catatan/Notes: <sup>1</sup> Hasil proyeksi penduduk Indonesia 2010–2035 (pertengahan tahun/Juni)/The result of Indonesia population projection 2010–2035 (mid year/June)
- <sup>2</sup> Kondisi Agustus/Condition at August
- <sup>3</sup> Menggunakan penimbang hasil proyeksi penduduk tahun 2010–2035/Weighted by the 2010–2035 population projection
- <sup>4</sup> Kondisi Maret/Condition at March
- <sup>5</sup> Sejak tahun 2010, IPM dihitung dengan metode baru. Komponen IPM metode baru adalah angka harapan hidup saat lahir, harapan lama sekolah, rata-rata lama sekolah, dan pengeluaran per kapita/Since 2010, HDI was calculated using new method. New HDI component are life expectancy at birth, expected years of schooling, means years of schooling, and expenditure per capita
- <sup>6</sup> Mulai tahun 2010 mengadopsi System of National Account 2008 (SNA 2008)/Since 2010 is in line with System of National Account 2008 (SNA 2008)
- <sup>7</sup> Menggunakan tahun dasar 2010 (2010=100)/Using 2010 base year (2010=100)
- <sup>8</sup> Menggunakan proyeksi penduduk berdasarkan hasil SP2010/Using population projection based on SP2010



# Geografi dan Iklim

## Geography and Climate

Ibukota: **Serui**

**48** pulau

Luas  
**2.432,49 km<sup>2</sup>**

Yapen

Serui kota

**165**

Desa/  
Kelurahan

**16**

Distrik





**PENJELASAN TEKNIS**

1. Secara astronomis, Kabupaten Kepulauan Yapen terletak antara  $134^{\circ}56'21,708''$  dan  $137^{\circ}4,2'20,592''$  Bujur Timur serta  $-2^{\circ}2,4'8,424''$  dan  $-1^{\circ}23,4'19,548''$  Lintang Selatan.
2. Berdasarkan posisi geografisnya, Kabupaten Kepulauan Yapen memiliki batas-batas: Utara – Kabupaten Biak Numfor; Selatan – Kabupaten Waropen; Barat – Kabupaten Manokwari; Timur – Kabupaten Waropen.
3. Berdasarkan letak geografisnya, Kabupaten Kepulauan Yapen terletak di wilayah teluk Cenderawasih, yakni di sebelah utara pulau Papua.
4. Kepulauan Yapen terdiri dari 14 distrik, yaitu:
  - Yapen Timur
  - Pantura Yapen
  - Teluk Ampimoi
  - Raimbawi
  - Pulau Kurudu
  - Angkaisera
  - Kepulauan Ambai
  - Yapen Selatan
  - Kosiwo
  - Yapen Barat
  - Wonawa
  - Pulaua Yerui
  - Poom
  - Windesi
  - Anataurei

**TECHNICAL NOTES**

1. *Astronomically, Kepulauan Yapen located between  $-2^{\circ}2,4'8,424''$  and  $-1^{\circ}23,4'19,548''$  South latitude, and between  $134^{\circ}56'21,708''$  and  $137^{\circ}4,2'20,592''$  East longitude and lies on equator line located at 00 latitude line.*
2. *In terms of geographic position, Kepulauan Yapen has boundaries as follows: North – Biak Numfor Regency; South – Waropen Regency; West – Manokwari Regency, Papua Barat; East – Waropen Regency.*
3. *In terms of geographic location, Kepulauan Yapen is located in Cenderawasih bay area that in north of Papua island.*
4. *Kepulauan Yapen consist of 14 subdistrict:*
  - *Yapen Timur*
  - *Pantura Yapen*
  - *Teluk Ampimoi*
  - *Raimbawi*
  - *Pulau Kurudu*
  - *Angkaisera*
  - *Kepulauan Ambai*
  - *Yapen Selatan*
  - *Kosiwo*
  - *Yapen Barat*
  - *Wonawa*
  - *Pulau Yerui*
  - *Poom*
  - *Windesi*
  - *Anataurei*
  - *Yawakukat*

- Yawakukat
5. Menurut Pencatatan Stasiun Meteorologi dan Geofisika Serui, pada tahun 2020 suhu udara minimum di Kabupaten Kepulauan Yapen adalah 21,8 derajat celcius dan suhu udara maksimum adalah 33,8 derajat celcius dengan rata-rata kelembaban udara antara 80 persen dan 84 persen. Rata-Rata tekanan udara di Kabupaten Kepulauan Yapen antara 1007 sampai 1009,3 mb. Sedangkan kecepatan angin adalah antara 2-3,1 knot.
  6. Selama tahun 2020, jumlah hari hujan di Kabupaten Kepulauan Yapen adalah antara 11-21 hari per bulannya dengan hari hujan terbanyak di bulan Oktober-Desember. Curah hujan tertinggi pada bulan Desember yakni sebesar 261,08 mm
5. *According to Meteorological Station of Serui, in 2020 minimum temperature in Kepulauan Yapen were 21,8 celcius degrees and maximum temperature were 33,8 celcius degrees with humidity average were between 80 and 84 percent. Average of atmosphere pressure in Kepulauan Yapen were between 1007 and 1009,3 mb. The velocity of wind were between 2 and 3,1 knot.*
  6. *In 2020, the number of rain days were between 11-21 days per month with the most raining month were in October till December. The highest rainfall were 261,08 mm in December.*

**ULASAN**

Kepulauan Yapen merupakan daerah pesisir dengan ketinggian rata-rata 3-10 meter di atas permukaan laut, kecuali untuk distrik Yapen Timur yang terletak 500 meter di atas permukaan laut dan Teluk Ampimoi yang terletak 50 meter di atas permukaan laut. Kepulauan Yapen terletak pada posisi  $134^{\circ}56'21,708''$  dan  $137^{\circ}4,2'20,592''$  Bujur Timur serta  $-2^{\circ}2,4'8,424''$  dan  $-1^{\circ}23,4'19,548''$  Lintang Selatan. Luas wilayah kepulauan Yapen adalah berupa daratan seluas 2.432,49 km<sup>2</sup> dan perairan seluas 4.713,16 km<sup>2</sup>.

Wilayah Kepulauan Yapen terdiri dari 16 wilayah distrik. Luas masing-masing wilayah yaitu: Yapen Timur (168,96 km<sup>2</sup>), Pantura Yapen (386,41 km<sup>2</sup>), Teluk Ampimoi (266,04 km<sup>2</sup>), Raimbawi (179,93 km<sup>2</sup>), Pulau Kurudu (21,49 km<sup>2</sup>), Angkaisera (159,06 km<sup>2</sup>), Kepulauan Ambai (27,39 km<sup>2</sup>), Yapen Selatan (58,28 km<sup>2</sup>), Kosiwo (5.721,15 km<sup>2</sup>), Yapen Barat (246,16 km<sup>2</sup>), Wonawa (123,72 km<sup>2</sup>), Pulau Yerui (90,06 km<sup>2</sup>), Poom (123,16 km<sup>2</sup>) dan Windesi (222,04 km<sup>2</sup>). 2 distrik baru yaitu Anataurei (23,08 km<sup>2</sup>) dan Yawakukat (90.34 km<sup>2</sup>) yang merupakan pemekaran dari wilayah distrik Yapen Selatan dan Angkaisera.

**DESCRIPTION**

*Kepulauan Yapen is seaboard area with average high around 3-10 meters above of sea surface, except for Yapen Timur subdistrict that located 500 meters above sea surface and Teluk Ampimoi subdistrict that located 50 meters above of sea surface. Kepulauan Yapen located between  $134^{\circ}56'21,708''$  and  $137^{\circ}4,2'20,592''$  east longitude with  $-2^{\circ}2,4'8,424''$  and  $-1^{\circ}23,4'19,548''$  south latitude. Kepulauan Yapen area is shaped in land 2.432,49 km<sup>2</sup> and sea 4.713,16 km<sup>2</sup>.*

*Kepulauan Yapen is divided into 16 subdistrict. Land area of each subdistrict is Yapen Timur (168,96 km<sup>2</sup>), Pantura Yapen (386,41 km<sup>2</sup>), Teluk Ampimoi (266,04 km<sup>2</sup>), Raimbawi (179,93 km<sup>2</sup>), Pulau Kurudu (21,49 km<sup>2</sup>), Angkaisera (159,06 km<sup>2</sup>), Kepulauan Ambai (27,39 km<sup>2</sup>), Yapen Selatan (58,28 km<sup>2</sup>), Kosiwo (5.721,15 km<sup>2</sup>), Yapen Barat (246,16 km<sup>2</sup>), Wonawa (123,72 km<sup>2</sup>), Pulau Yerui (90,06 km<sup>2</sup>), Poom (123,16 km<sup>2</sup>) dan Windesi (222,04 km<sup>2</sup>). 2 new subdistricts are Anataurei (23,09 km<sup>2</sup>) and Yawakukat (90.34 km<sup>2</sup>) split from Yapen Selatan and Angkaisera subdistrict.*

*Based on elevation (high of sea surface), land in Kepulauan Yapen consists of:*

*0 m- 10 m = 85,71 %*

*11 m-100 m = 7,145 %*

*101 m-500 m = 7.145 %*

Berdasarkan elevasi (ketinggian dari permukaan laut), dataran di Provinsi Sulawesi Tengah terdiri dari:

0 m – 10 m = 85,71 %

11 m - 100 m = 7.145

101 m – 500 m = 7.145 %

Jarak antara Ibukota Kabupaten ke Daerah Kecamatan:

1. Serui – Dawai : 26 mil.
2. Serui – Yobi : 77 mil.
3. Serui – Randawaya : 22 mil.
4. Serui – Waindu : 50 mil.
5. Serui – Menawi : 6 mil.
6. Serui – Kirimbri : 52 mil.
7. Serui – Ambai : 7 mil.
8. Serui – Tatui : 8 mil.
9. Serui – Ansus : 35 mil.
10. Serui – Wooi : 75 mil.
11. Serui – Miosnum : 50 mil.
12. Serui – Poom : 106 mil.
13. Serui – Windesi : 120 mil.
14. Serui – Anataurei : 1 mil.
15. Serui – Waniwon : 4 mil.

Wilayah Kepulauan Yapen bagian utara berbatasan dengan Kabupaten Biak Numfor, bagian timur dan selatan berbatasan dengan Kabupaten Waropen, dan bagian barat berbatasan dengan Kabupaten Manokwari, Provinsi Papua Barat.

*Distance between Regency Capital to Subdistrict:*

1. Serui – Dawai : 26 miles
2. Serui – Yobi : 77 miles
3. Serui – Randawaya : 22 miles
4. Serui – Waindu : 50 miles
5. Serui – Menawi : 6 miles
6. Serui – Kirimbri : 52 miles
7. Serui – Ambai : 7 miles
8. Serui – Tatui : 8 miles
9. Serui – Ansus : 35 miles
10. Serui – Wooi : 75 miles
11. Serui – Miosnum : 50 miles
12. Serui – Poom : 106 miles
13. Serui – Windesi : 120 miles
14. Serui – Anataurei : 1 mile
15. Serui – Waniwon : 4 miles

*Territorial Boundaries of Kepulauan Yapen Regency in northern area bordered by Biak Numfor Regency, eastern and southern area border on Waropen Regency and western area bordered by Manokwari Regency, Papua Barat Province.*

**Gambar** 1.1  
**Figures**

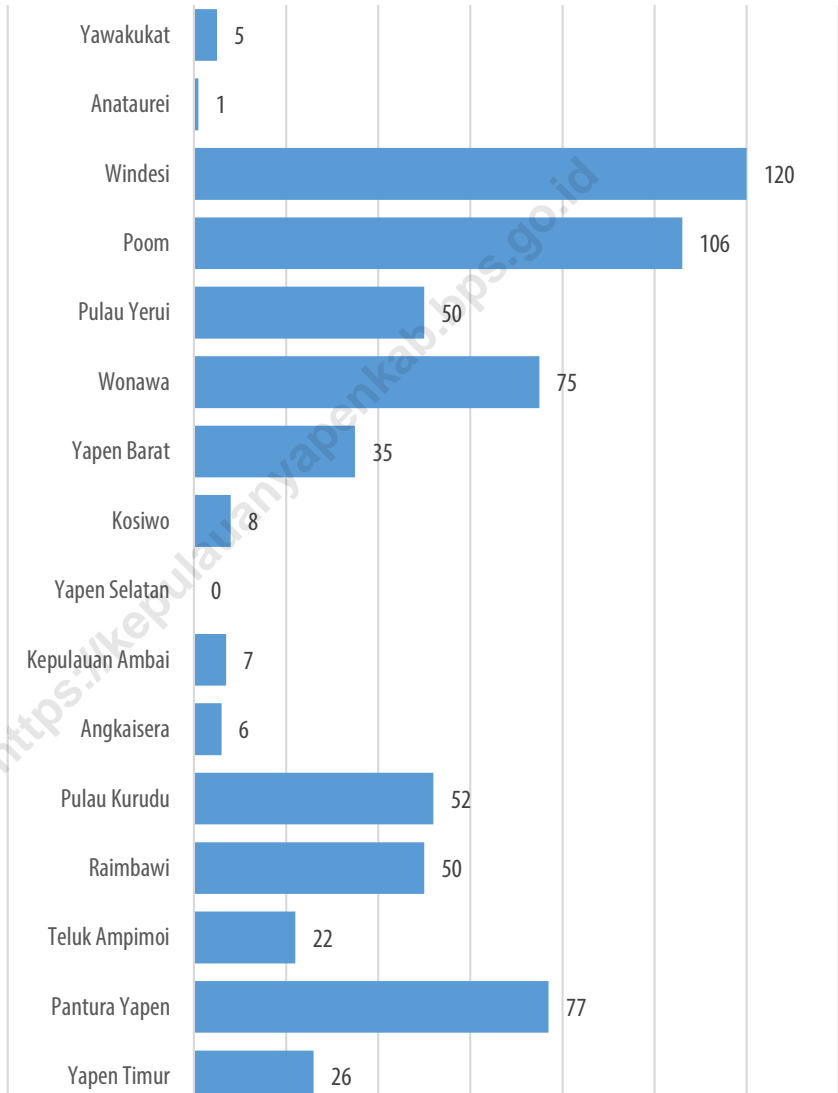
**Luas Daerah menurut Kecamatan (%), 2021**  
**Area of Subdistrict (%), 2021**



Sumber/Source : Berdasarkan Peraturan Menteri Dalam Negeri No. 66 Tahun 2011 tanggal 28 Desember 2011  
Based on Minister Of Home Affairs Regulation No 66/2011, December 28,2011

**Gambar** 1.2  
**Figures**

**Jarak dari Ibukota Kabupaten/Kota ke Ibukota Kecamatan (mil), 2021**  
**Distance between Regency/Municipality Capital and Distrik Capital (miles), 2021**



Sumber/Source : Kanwil Badan Pertanahan Nasional Provinsi Papua/National Landagency Council of Papua Province

## 1.1 KEADAAN GEOGRAFI GEOGRAPHY CONDITION

**Tabel** 1.1.1 **Luas Daerah dan Jumlah Pulau Menurut Kecamatan, 2021**  
**Table** 1.1.1 **Total Area and Number of Islands by Subdistrict, 2021**

Kecamatan Subdistrict	Ibukota Kecamatan Capital of Subdistrict	Luas <sup>1</sup> Total Area <sup>1</sup> (km <sup>2</sup> /sq.km)	Persentase Terhadap Luas Wilayah Percentage to Area	Jumlah Pulau Number of island
(1)	(2)	(3)	(4)	(5)
Yapen Timur	Dawai	168.96	6.95	-
PAntura Yapen	Yobi	386.41	15.89	-
Teluk Ampimoi	Randawaya	266.04	10.94	1
Raimbawi	Waindu	176.93	7.40	-
Pulau Kurudu	Kirimbi	21.49	0.88	1
Angkaisera	Menawi	68.72	4.54	3
Kepulauan Ambai	Ambai	27.39	1.13	17
Yapen Selatan	Serui Kota	34.48	1.42	1
Kosiwo	Tatui	362.79	14.91	-
Yapen Barat	Ansus	243.16	10.00	20
Wonawa	Wooi	123.72	5.09	5
Pulau Yerui	Miosnum	90.06	3.70	-
Poom	Poom	123.16	5.06	-
Windesi	Windesi	222.04	9.13	-
Anataurei	Anataurei	23.80	0.98	-
Yawakukat	Waniwon	90.34	2.00	-
<b>Kepulauan Yapen</b>	<b>Yapen Selatan</b>	<b>2432.49</b>	<b>100.00</b>	<b>48</b>

Catatan/Note: ...

Sumber/Source: Data Podes 2020 dan DDA 2021 Kabupaten Kepulauan Yapen.

**Tabel**  
**Table** 1.1.2

**Tinggi Wilayah dan Jarak ke Ibukota Kabupaten/Kota Menurut Kecamatan di Kabupaten Kepulauan Yapen, 2021**  
**Altitude and Distance to the Capital of Regency/ Municipality by Subdistrict in Kepulauan Yapen Regency, 2021**

Kecamatan Subdistrict	Tinggi Wilayah (mdpl) Altitude (m a.s.l)	Jarak ke Ibukota Kabupaten Distance to the Capital of Regency
(1)	(2)	(3)
Yapen Timur	9	26
Pantura Yapen	12	77
Teluk Ampimoi	77	22
Raimbawi	91	50
Pulau Kurudu	72	52
Angkaisera	55	6
Kepulauan Ambai	2	7
Yapen Selatan	20	0
Kosiwo	5	8
Yapen Barat	3	35
Wonawa	20	75
Pulau Yerui	2	50
Poom	2	106
Windesi	2	120
Anataurei	3	1
Yawakukat	10	5
<b>Kepulauan Yapen</b>	<b>20</b>	<b>0</b>

Catatan/Note: Jarak Kibukota dalam satuan Mile  
Sumber/Source: Data Podes 2018 dan DDA 2020 Kabupaten Kepulauan Yapen



## 1.2 KEADAAN IKLIM CLIMATE CONDITION

**Tabel** 1.2.1 Pengamatan Unsur Iklim Menurut Bulan di Stasiun  
**Table** 1.2.1 Pengamatan Unsur Iklim Menurut Bulan di Stasiun  
Kepulauan Yapen, 2021  
*Observation of Climate Elements By Months at Kepulauan  
Yapen Station, 2021*

Bulan Month	Suhu/Temperature (°C)			Kelembaban/Humidity (%)		
	Minimum	Rata-rata Average	Maksimum Maximum	Minimum	Rata-rata Average	Maksimum Maximum
(1)	(2)	(3)	(4)	(5)	(6)	(7)
Januari/January	23,4	27,6	31,4	86	86	86
Februari/February	24,6	27,5	31,5	84	84	84
Maret/March	24,1	28,2	31,4	82	82	82
April/April	23,9	28	31,5	80	80	80
Mei/May	24,3	28,5	31,3	80	80	80
Juni/June	23,7	28,6	31	82	82	82
Juli/July	23,5	28,8	30,8	79	79	79
Agustus/August	23,6	28,8	31,4	78	78	78
September/September	23,9	28,7	31,4	80	80	80
Oktober/October	24	27,8	31,9	82	82	82
November/November	24,2	27,8	31,7	86	86	86
Desember/December	23,8	27,5	32	88	88	88

Lanjutan Tabel/*Continued Table 1.2.1*

Bulan Month	Kecepatan Angin (m/det) Wind Velocity (m/sec)			Tekanan Udara/Atmospheric Pressure (mb)		
	Minimum	Rata-rata Average	Maksimum Maximum	Minimum	Rata-rata Average	Maksimum Maximum
(1)	(8)	(9)	(10)	(11)	(12)	(13)
Januari/January	Calm	7	7	1007,8	1007,8	1007,8
Februari/February	Calm	6,6	6,6	1008,6	1008,6	1008,6
Maret/March	Calm	5	5	1008,5	1008,5	1008,5
April/April	Calm	4,6	4,6	1008,2	1008,2	1008,2
Mei/May	Calm	3,5	3,5	1008,7	1008,7	1008,7
Juni/June	Calm	5,3	5,3	1008,4	1008,4	1008,4
Juli/July	Calm	6	6	1008,2	1008,2	1008,2
Agustus/August	Calm	5,9	5,9	1008,2	1008,2	1008,2
September/September	Calm	6,7	6,7	1008,5	1008,5	1008,5
Oktober/October	Calm	7,8	7,8	1008,6	1008,6	1008,6
November/November	Calm	8	8	1008,1	1008,1	1008,1
Desember/December	Calm	8,3	8,3	1007,6	1007,6	1007,6

Lanjutan Tabel/*Continued Table 1.2.1*

Bulan Month	Jumlah Curah Hujan Number of Precipitation (mm)	Jumlah Hari Hujan (hari) Number of Rainy Days (day)	Penyinaran Matahari Duration of Sunshine (%)
(1)	(14)	(15)	(16)
Januari/January	184,8	18	3,5
Februari/February	104,8	19	4,5
Maret/March	181,5	20	7,2
April/April	286,4	13	4,5
Mei/May	74,8	13	4,2
Juni/June	179,7	11	5
Juli/July	106	14	4,1
Agustus/August	201,2	18	3,8
September/September	364,2	21	4,1
Oktober/October	175,4	17	3,5
November/November	153,3	12	3,5
Desember/December	198,3	18	4,2

Catatan/Note: *Calm* adalah kecepatan angin mendekati nol/ *Calm is wind velocity close to zero*

Sumber/Source: BMKG Kabupaten Kepulauan Yapen/ *Meteorology, Climatology, and Geophidics Agency of Kepulauan Yapen Regency*



# 02

## PEMERINTAHAN GOVERNMENT



### Jumlah Pegawai Negeri Sipil



1.928 orang



1.476 orang

### PNS per Kepangkatan

Gol I : **151** orang

Gol II : **1.135** orang

Gol III : **1.970** orang

Gol IV : **460** orang

### PNS per Pendidikan

s.d. SD : **51** orang

SMP : **121** orang

SMA : **1.156** orang

PT : **2.544** orang



## PENJELASAN TEKNIS

## TECHNICAL NOTES

1. **Anggota Dewan Perwakilan Rakyat Daerah (DPRD)** dipilih melalui pemilihan umum (pemilu) dan dilantik dalam masa jabatan lima tahun.
  2. Susunan pemerintahan daerah Kabupaten Kepulauan Yapen periode 2013–2021 terdiri dari bupati, wakil bupati, Dewan Perwakilan Rakyat Daerah (DPRD), Sekretariat daerah, Pemerintahan Distrik/Kelurahan/Kampung, Dinas Daerah dan Lembaga Teknis Daerah.
  3. **Distrik** adalah wilayah administrative yang merupakan kepanjangan tangan dari pemerintah kabupaten/kota. Kecamatan dipimpin oleh seorang camat, masing-masing merupakan pegawai negeri sipil serta bertanggung jawab kepada bupati atau walikota yang melingkupi batas wilayahnya. Setiap distrik terdiri dari beberapa kampung/kelurahan atau nama lain.
  4. **Tingkatan dibawah kecamatan** adalah kelurahan/kampung. Kelurahan dipimpin oleh seorang lurah sedangkan desa/kampung dipimpin oleh seorang kepala kampung.
  5. **Rukun Warga (RW)** adalah
1. **Regional House of Representatives (DPRD)** members are selected through a general election and appointed for a five-years membership.
  2. The government structure of Kepulauan Yapen Regency composed by Regent, vice regent, The Regional House of Representative, Secretariat of Kepulauan Yapen, Subdistrict/Village/Suburbans Government, Regional Technical institutions.
  3. **Subdistrict** is an administrative area locate within regency/city. Subdistrict led by a Camat. Camat itself is a legal civil servant and report or take responsibilities directly to Regent in their area. Every subdistrict consist of some villages/suburbans.
  4. **The level below subdistrict** is suburban/villages. Suburbans is led by Lurah while villages is led by Kepala Kampung.
  5. **Rukun Warga (RW)** is

pembagian wilayah dibawah desa/kampung. Beberapa daerah di Kepulauan Yapen menggunakan Rukun Kampung (RK) yang adalah satuan lingkungan terkecil dibawah desa/kampung.

6. **Rukun Tetangga (RT)** adalah pembagian wilayah dibawah Rukun Warga.
7. **Pegawai Negeri Sipil Daerah (PNSD)** adalah PNS yang tergabung dalam satuan kerja pemerintahan daerah yang bertanggung jawab kepada bupati.

*administrative area that put it all together to construst suburban/villages. Some places in Kepulauan Yapen uses Rukun Kampung (RK) name that mean the smallest administrative area above suburban/village.*

6. **Rukun Tetangga (RT)** is an administrative area above Rukun Warga. Not all of subdistrict in Kepulauan Yapen uses Rukun Tetangga in their suburban/village.
7. **Regional civil servant** is civil servant that incorporated to regional administrative work unit and directly report to gentent.



**ULASAN**

Kabupaten Kepulauan Yapen merupakan kabupaten “tua” di Provinsi Papua. Sejak awal berdirinya, Kabupaten Kepulauan Yapen telah terjadi perkembangan yang cukup signifikan dalam bidang pemerintahan, dimana pada awalnya terdiri dari 4 (empat) distrik kemudian mekar hingga sekarang menjadi 14 distrik dan 2 distrik tambahan lagi.

Jumlah wakil rakyat yang duduk pada lembaga legislatif, yaitu Dewan Perwakilan Rakyat Daerah (DPRD) sebanyak 25 orang, yang kesemuanya adalah laki-laki. Sebagian besar wakil rakyat pada lembaga ini memiliki pendidikan tertinggi SMA. 88 persen dari total anggota DPRD Kepulauan Yapen berumur sekitar 36-49 tahun dan sisanya berumur 50 tahun keatas.

Secara organisasi, lembaga wakil rakyat tahun ini terdiri dari 11 partai. Anggota DPRD terbanyak berasal dari partai Demokrat sebanyak 6 orang dan 4 orang dari partai Gerakan Indonesia Raya.

Dalam menjalankan fungsinya, DPRD Kabupaten Kepulauan Yapen dibentuk 3 komisi. Lembaga wakil rakyat ini sepanjang tahun 2019 sudah mampu menghasilkan produk hukum/qanun sebanyak 22 jenis produk hukum, yang terdiri dari 0 peraturan daerah, 7 Keputusan DPRD dan 15 keputusan Pimpinan DPRD.

**DESCRIPTION**

*Kepulauan Yapen Regency is an “old” regency in Papua Province. Since the establishment, Kepulauan Yapen’s governmental system has occurred a significant developments which is firstly there were 4 (four) subdistricts then broaden into 14 subdistricts and 2 subdistricts added again.*

*Kepulauan Yapen House of Representatives (DPRD), as legislative institution has 25 members, comprised by all men. Most of the members in these institutions have a high school background. 88 percent of total members aged between 36-49 years old and the other is about 50 years old above.*

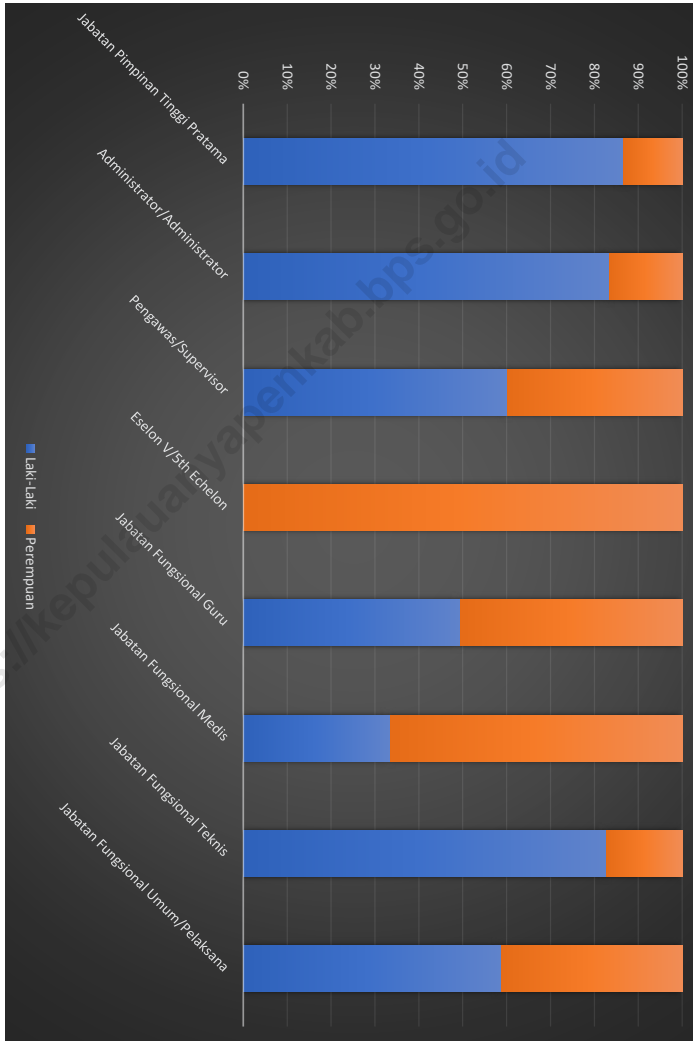
*In an organizational structure, Kepulauan Yapen House of Representatives (DPRD) consist 11 parties. The most members are 6 persons from Demokrat party and 4 persons from Gerakan Indonesia Raya party*

*To perform it duties, Kepulauan Yapen House of Representatives (DPRD) formed three commissions. Kepulauan Yapen House of Representatives (DPRD) throughout the year 2020 has produced 22 kinds of law product/qanun, consist of 0 Regional Regulations, 7 House of Representative decisions and 15 House of Representative’s Head.*

*Based on data from Religion Ministry of Kepulauan Yapen, number of Marriage certificate dued in 2019 was 162, increased about 134 from a year before.*

**Gambar** 2.1  
**Figures**

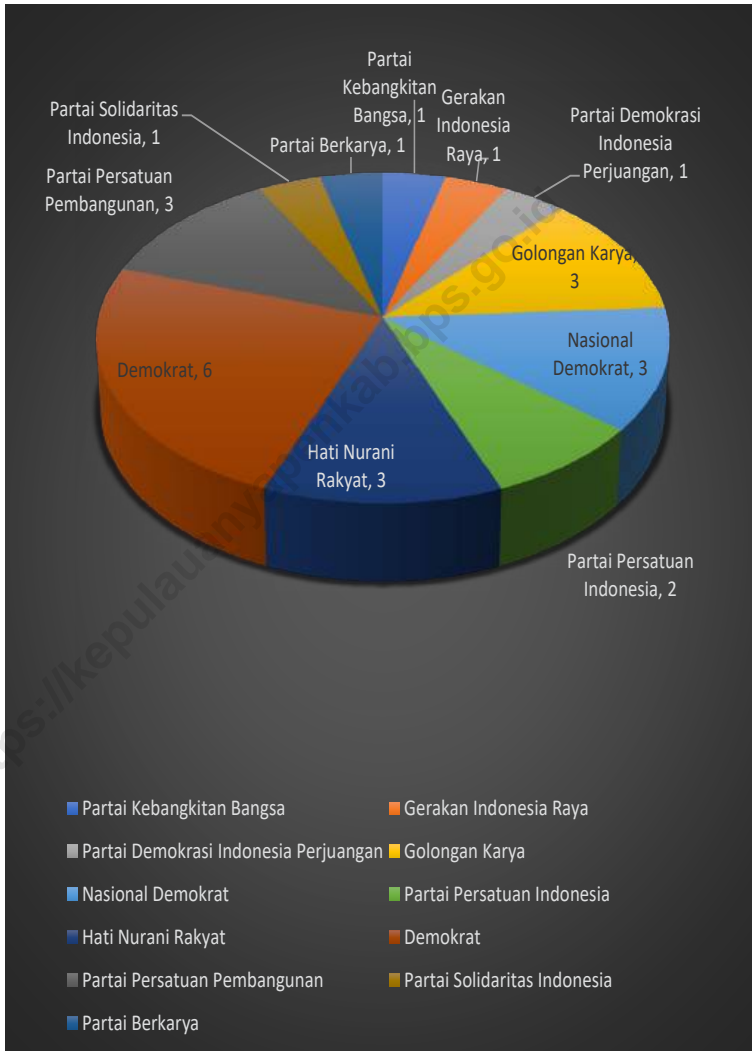
**Persentase Pegawai Negeri Sipil Menurut Jabatan dan Jenis Kelamin di Kabupaten Kepulauan Yapen, Desember 2021**  
**Percentage of Civil Servants by Occupation and Sex in Kepulauan Yapen Regency, December 2021**



Sumber/Source : Badan Kepegawaian Daerah Kabupaten Kepulauan Yapen/ Kepulauan Yapen Regency Regional Civil Service Agency

**Gambar** 2.2  
**Figures**

**Jumlah Anggota Dewan Menurut Partai, 2021**  
**Number Of Council Member by Party, 2021**



Sumber/Source : Sekertariat Dewan kabupaten Kepulauan Yapen

## 2.1 WILAYAH ADMINISTRATIF ADMINISTRATIVE AREA

**Tabel** 2.1.1 Jumlah Desa<sup>1</sup>/Kelurahan Menurut Kecamatan di Kabupaten Kepulauan Yapen, 2017–2021  
**Table** 2.1.1 Number of Villages<sup>1</sup>/Kelurahan by Subdistrict in Kepulauan Yapen Regency, 2017–2021

Kecamatan Subdistrict	2017	2018	2019	2020	2021
(1)	(2)	(3)	(4)	(5)	(6)
Yapen Timur	11	11	11	11	11
Pantura Yapen	7	7	7	7	7
Teluk Ampimoi	11	11	11	11	11
Raimbawi	7	7	7	7	7
Pulau Kurudu	8	8	8	8	8
Angkaisera	11	11	11	11	11
Kepulauan Ambai	18	18	18	18	18
Yapen Selatan	13	13	13	13	13
Kosiwo	15	15	15	15	15
Yapen Barat	17	17	17	17	17
Wonawa	10	10	10	10	10
Pulau Yerui	5	5	5	5	5
Poom	8	8	8	8	8
Windesi	9	9	9	9	9
Anataurei	8	8	8	8	8
Yawakukat	7	7	7	7	7
<b>Kepulauan Yapen</b>	<b>165</b>	<b>165</b>	<b>165</b>	<b>165</b>	<b>165</b>

Catatan/Note: <sup>1</sup>Termasuk Unit Permukiman Transmigrasi (UPT)/Include Transmigration Settlement Unit  
Sumber/Source: Peraturan Kepala Badan Pusat Statistik Nomor 1 Tahun 2021 Tanggal 5 Februari 2021 tentang Perubahan Atas Peraturan Kepala Badan Pusat Statistik Nomor 3 Tahun 2020 tentang Kode dan Nama Wilayah Kerja Statistik Tahun 2020/Chief Statistician Regulation Number 1/2021, February 5 2021, as a revision of Chief Statistician Regulation Number 3 of 2020 on Code and Name of Regional Level of Data Collection.

## 2.2 DEWAN PERWAKILAN RAKYAT DAERAH REGIONAL HOUSE OF REPRESENTATIVE

**Tabel 2.2.1** Jumlah Anggota Dewan Perwakilan Rakyat Daerah Menurut Partai Politik dan Jenis Kelamin di Kabupaten Kepulauan Yapen, 2021  
*Number of Regional House of Representatives's Members by Political Parties and Sex in Kepulauan Yapen Regency 2021*

Partai Politik <i>Political Parties</i>	Laki-laki <i>Male</i>	Perempuan <i>Female</i>	Jumlah <i>Total</i>
(1)	(2)	(3)	(4)
Partai Kebangkitan Bangsa	1	-	1
Gerakan Indonesia Raya	1	-	1
Partai Demokrasi Indonesia Perjuangan	0	1	1
Golongan Karya	3	-	3
Nasional Demokrat	2	1	3
Partai Persatuan Indonesia	2	-	2
Hati Nurani Rakyat	2	1	3
Demokrat	4	2	6
Partai Persatuan Pembangunan	3	-	3
Partai Solidaritas Indonesia	1	-	1
Partai Berkarya	1	-	1
<b>Kepulauan Yapen</b>	<b>20</b>	<b>5</b>	<b>25</b>

Catatan/Note: ...

Sumber/Source: Sekertariat Dewan Kabupaten Kepulauan Yapen/ *Yapen Islands Regency Council Secretariat*

## 2.3 SUMBER DAYA MANUSIA HUMAN RESOURCES

**Tabel** 2.3.1 **Jumlah Pegawai Negeri Sipil Menurut Jabatan dan Jenis Kelamin di Kabupaten Kepulauan Yapen, Desember 2020 dan Desember 2021**  
*Number of Civil Servants by Occupation and Sex in Kepulauan Yapen Regency, December 2020 dan December 2021*

Jabatan Occupation	2020		Jumlah Total
	Laki-laki Male	Perempuan Female	
(1)	(2)	(3)	(4)
Jabatan Pimpinan Tinggi Pratama <i>Junior Executives</i>	26	4	30
Administrator/Administrator	110	22	132
Pengawas/Supervisor	251	166	417
Eselon V/5th Echelon	-	2	2
Jabatan Fungsional Guru <i>Certain Functional Position for Teacher</i>	382	391	773
Jabatan Fungsional Medis <i>Certain Functional Position for Medical Field</i>	161	320	481
Jabatan Fungsional Teknis <i>Certain Functional Position for Technical Field</i>	62	13	75
Jabatan Fungsional Umum/Pelaksana <i>General Functional Position</i>	1.134	795	1.929
<b>Jumlah/Total</b>	<b>2.126</b>	<b>1.713</b>	<b>3.839</b>

Lanjutan Tabel/*Continued Table 2.3.1*

Jabatan <i>Occupation</i>	2021		Jumlah <i>Total</i>
	Laki-laki <i>Male</i>	Perempuan <i>Female</i>	
(1)	(5)	(6)	(7)
Jabatan Pimpinan Tinggi Pratama <i>Junior Executives</i>	24	3	27
Administrator/Administrator	114	30	144
Pengawas/Supervisor	228	152	380
Eselon V/5th Echelon	-	1	1
Jabatan Fungsional Guru <i>Certain Functional Position for Teacher</i>	358	378	736
Jabatan Fungsional Medis <i>Certain Functional Position for Medical Field</i>	153	314	467
Jabatan Fungsional Teknis <i>Certain Functional Position for Technical Field</i>	66	18	84
Jabatan Fungsional Umum/Pelaksana <i>General Functional Position</i>	1,093	784	1,877
<b>Jumlah/Total</b>	<b>2,036</b>	<b>1,680</b>	<b>3,716</b>

Catatan/Note: ...

Sumber/Source: Badan Kepegawaian Daerah Kabupaten Kepulauan Yapen/ *Kepulauan Yapen Regency Regional Civil Service Agency*

**Tabel**  
**Table** 2.3.2

**Jumlah Pegawai Negeri Sipil Menurut Tingkat Pendidikan dan Jenis Kelamin di Kabupaten Kepulauan Yapen, Desember 2020 dan Desember 2021**  
**Number of Civil Servants by Educational Level and Sex in Kepulauan Yapen Regency, Desember 2020 dan Desember 2021**

Tingkat Pendidikan <i>Educational Level</i>	2020		
	Laki-laki <i>Male</i>	Perempuan <i>Female</i>	Jumlah <i>Total</i>
(1)	(2)	(3)	(4)
Sampai dengan SD <i>Up to Primary School</i>	43	11	54
SMP/Sederajat <i>General Vocational Junior High School</i>	103	37	140
SMA/Sederajat <i>General/Vocational Senior High School</i>	823	475	1298
Diploma I, II/Akta I, II <i>Diploma I, II/Akta I, II</i>	95	113	208
Diploma III/Akta III/Sarjana Muda <i>Diploma III/Akta III/Bachelor</i>	207	302	509
Tingkat Sarjana/Doktor/Ph.D <i>University Graduates</i>	855	775	1630
<b>Jumlah/Total</b>	<b>2.126</b>	<b>1.713</b>	<b>3.839</b>



Lanjutan Tabel/*Continued Table 2.3.2*

Tingkat Pendidikan <i>Educational Level</i>	2021		
	Laki-laki <i>Male</i>	Perempuan <i>Female</i>	Jumlah <i>Total</i>
(1)	(2)	(3)	(4)
Sampai dengan SD <i>Up to Primary School</i>	40	11	51
SMP/Sederajat <i>General Vocational Junior High School</i>	91	30	121
SMA/Sederajat <i>General/Vocational Senior High School</i>	745	411	1,156
Diploma I, II/Akta I, II <i>Diploma I, II/Akta I, II</i>	75	95	170
Diploma III/Akta III/Sarjana Muda <i>Diploma III/Akta III/Bachelor</i>	72	84	156
Tingkat Sarjana/Doktor/Ph.D <i>University Graduates</i>	1.085	1.133	2.218
<b>Jumlah/Total</b>	<b>2,036</b>	<b>1,680</b>	<b>3,716</b>

Catatan/*Note*: ...Sumber/*Source*: Badan Kepegawaian Daerah Kabupaten Kepulauan Yapen/ *Kepulauan Yapen Regency Regional Civil Service Agency*

**Tabel**  
**Table** 2.3.3

**Jumlah Pegawai Negeri Sipil Menurut Tingkat  
Kepangkatan dan Jenis Kelamin di Kabupaten Kepulauan  
Yapen, Desember 2020 dan Desember 2021**  
*Number of Civil Servants by Hierarchy and Sex in Kepulauan  
Yapen Regency, Desember 2020 dan Desember 2021*

Pangkat/Golongan/Ruang Hierarchy	2020		
	Laki-laki Male	Perempuan Female	Jumlah Total
(1)	(2)	(3)	(4)
1. I/A (Juru Muda)	6	3	9
2. I/B (Juru Muda Tingkat I)	24	6	30
3. I/C (Juru)	25	6	31
4. I/D (Juru Tingkat I)	71	30	101
<b>Golongan I/Range I</b>	<b>126</b>	<b>45</b>	<b>171</b>
5. II/A (Pengatur Muda)	75	30	105
6. II/B (Pengatur Muda Tingkat I)	331	235	566
7. II/C (Pengatur)	170	123	293
8. II/D (Pengatur Tingkat I)	163	112	275
<b>Golongan II/Range II</b>	<b>739</b>	<b>500</b>	<b>1.239</b>
9. III/A (Penata Muda)	244	298	542
10. III/B (Penata Muda Tingkat I)	225	227	452
11. III/C (Penata)	238	242	480
12. III/D (Penata Tingkat I)	282	250	532
<b>Golongan III/Range III</b>	<b>989</b>	<b>1.017</b>	<b>2.006</b>
13. IV/A (Pembina)	185	116	301
14. IV/B (Pembina Tingkat I)	63	33	96
15. IV/C (Pembina Utama Muda)	23	2	25
16. IV/D (Pembina Utama Madya)	1	-	1
17. IV/E (Pembina Utama)	-	-	-
<b>Golongan IV/Range IV</b>	<b>272</b>	<b>151</b>	<b>423</b>
<b>Jumlah/Total</b>	<b>2.126</b>	<b>1.713</b>	<b>3.839</b>

Lanjutan Tabel/*Continued Table 2.3.3*

Pangkat/Golongan/Ruang <i>Hierarchy</i>	2021		
	Laki-laki <i>Male</i>	Perempuan <i>Female</i>	Jumlah <i>Total</i>
(1)	(5)	(6)	(7)
1. I/A (Juru Muda)	5		5
2. I/B (Juru Muda Tingkat I)	19	8	27
3. I/C (Juru)	25	6	31
4. I/D (Juru Tingkat I)	63	25	88
<b>Golongan I/Range I</b>	112	39	151
5. II/A (Pengatur Muda)	69	29	98
6. II/B (Pengatur Muda Tingkat I)	301	202	503
7. II/C (Pengatur)	152	124	276
8. II/D (Pengatur Tingkat I)	163	95	258
<b>Golongan II/Range II</b>	685	450	1.135
9. III/A (Penata Muda)	244	305	549
10. III/B (Penata Muda Tingkat I)	212	211	423
11. III/C (Penata)	176	225	401
12. III/D (Penata Tingkat I)	323	274	597
<b>Golongan III/Range III</b>	955	1,015	1.970
13. IV/A (Pembina)	167	126	293
14. IV/B (Pembina Tingkat I)	95	48	143
15. IV/C (Pembina Utama Muda)	21	2	23
16. IV/D (Pembina Utama Madya)	1	-	1
17. IV/E (Pembina Utama)	-	-	-
<b>Golongan IV/Range IV</b>	284	176	460
<b>Jumlah/Total</b>	<b>2,036</b>	<b>1,680</b>	<b>3,716</b>

Catatan/Note: ...

Sumber/Source: Badan Kepegawaian Daerah Kabupaten Kepulauan Yapen/ *Kepulauan Yapen Regency Regional Civil Service Agency*

## 2.4 KEUANGAN PEMERINTAH GOVERNMENT FINANCE

**Tabel 2.4.1** Realisasi Pendapatan Pemerintah Kabupaten Kepulauan Yapen Menurut Jenis Pendapatan (ribu rupiah), 2018–2021  
*Actual Kepulauan Yapen Regency Government Revenues by Kind of Revenues (thousand rupiahs), 2018–2021*

Jenis Pendapatan/Kind of Revenues	2018	2019
(1)	(2)	(3)
<b>1. Pendapatan Asli Daerah (PAD)/Regional Revenue</b>	38.727.225,04884	35.507.573,32883
1.1 Pajak Daerah/Regional Tax	5.909.643,07220	9.102.353,10669
1.2 Retribusi Daerah/Regional Retribution	14.697.442,554	14.721.415,011
1.3 Hasil Perusahaan Milik Daerah dan Pengelolaan Kekayaan Daerah yang Dipisahkan/Regional-Owned Company Revenue and Separated Management of Regional Wealth	1.265.455,240	2.582.898,879
1.4 Lain-lain PAD yang Sah/Other Regional Revenue	16.854.684,18264	9.100.906,33214
<b>2. Dana Perimbangan/Balance Funds</b>	765.097.061,557	726.587.145,830
2.1 Bagi Hasil Pajak/Tax Sharing Revenue	11.251.664,334	8.369.576,404
2.2 Bagi Hasil Bukan Pajak/Sumber Daya Alam/Non-Tax Sharing Revenue/Natural Resources	44.495.749,423	18.003.895,696
2.3 Dana Alokasi Umum/General Allocation Fund	547.266.529,00	567.383.332,00
2.4 Dana Alokasi Khusus/Special Allocation Fund	162.083.118,80	132.830.341,73
<b>3. Lain-lain Pendapatan yang Sah/Other Revenue</b>	250.959.494,568	135.700.926,00
3.1 Pendapatan Hibah/Grant	130.229.869,00	135.700.906,00
3.2 Dana Darurat/Emergency Fund	0,00	0,00
3.3 Dana Bagi Hasil Pajak dari Provinsi dan Pemerintah Daerah Lainnya/Tax Sharing Revenue from Provincial and Other Regional Governments	10.431.310,566	17.137.795,324
3.4 Dana Penyesuaian dan Otonomi Daerah/Regional Adjustment and Autonomy Fund	94.656.505,002	45.992.775,231
3.5 Bantuan Keuangan dari Provinsi atau Pemerintah Daerah Lainnya/Financial Assistance from Provincial or Other Regional Governments	15.641.810,00	0,00
3.6 Lainnya/Others	0,00	20.000,00
<b>Jumlah/Total</b>	<b>1.054.783.781,17384</b>	<b>960.926.215,71383</b>

Lanjutan Tabel/Continued Table 2.4.1

Jenis Pendapatan/Kind of Revenues	2020	2021
(1)	(4)	(5)
<b>1. Pendapatan Asli Daerah (PAD)/Regional Revenue</b>	66.904.966,488	97.617.315,417
1.1 Pajak Daerah/Regional Tax	11.624.813,538	21.707.708,840
1.2 Retribusi Daerah/Regional Retribution	27.092.538,509	10.200.000,000
1.3 Hasil Perusahaan Milik Daerah dan Pengelolaan Kekayaan Daerah yang Dipisahkan/Regional-Owned Company Revenue and Separated Management of Regional Wealth	6.296.713,768	6.296.713,768
1.4 Lain-lain PAD yang Sah/Other Regional Revenue	21.890.900,673	44.556.554,201
<b>2. Dana Perimbangan/Balance Funds</b>	758.217.947,734	666.350.627,000
2.1 Bagi Hasil Pajak/Tax Sharing Revenue	46.513.770,734	0,000
2.2 Bagi Hasil Bukan Pajak/Sumber Daya Alam/Non-Tax Sharing Revenue/Natural Resources	34.777.552,367	0,000
2.3 Dana Alokasi Umum/General Allocation Fund	522.738.652,00	529.881.230,000
2.4 Dana Alokasi Khusus/Special Allocation Fund	188.965.523,00	136.469.397,000
<b>3. Lain-lain Pendapatan yang Sah/Other Revenue</b>	211.599.241,227	304.460.553,117
3.1 Pendapatan Hibah/Grant	150.996.395,00	150.767.275,000
3.2 Dana Darurat/Emergency Fund	0,00	0,000
3.3 Dana Bagi Hasil Pajak dari Provinsi dan Pemerintah Daerah Lainnya/Tax Sharing Revenue from Provincial and Other Regional Governments	12.610.070,997	13.971.623,887
3.4 Dana Penyesuaian dan Otonomi Daerah/Regional Adjustment and Autonomy Fund	45.992.775,23	45.992.775,230
3.5 Bantuan Keuangan dari Provinsi atau Pemerintah Daerah Lainnya/Financial Assistance from Provincial or Other Regional Governments	2.000.000,00	60.000.000,000
3.6 Lainnya/Others	0,00	33.728.879,000
<b>Jumlah/Total</b>	<b>1.036.722.153,449</b>	<b>1.068.428.495,534</b>

Catatan/Note: ...

Sumber/Source: Dinas Keuangan dan Aset Desa serta Dinas Pendapatan dan Pajak/ Village Finance and Asset Service and Revenue and Tax Service

**Tabel**  
**Table 2.4.2****Realisasi Belanja Pemerintah Kabupaten Kepulauan  
Yapen Menurut Jenis Belanja (ribu rupiah), 2018–2021**  
**Actual Kepulauan Yapen Regency Government Expenditures  
by Kind of Expenditures (thousand rupiahs), 2018–2021**

Jenis Pendapatan Kind of Revenues	2018	2019
(1)	(2)	(3)
<b>1. Belanja Tidak Langsung/Indirect Expenditures</b>	586.441.884,5445	639.126.717,05592
1.1 Belanja Pegawai/Personnel Expenditures	371.797.399,3445	422.146.855,90792
1.2 Belanja Bunga/Interest Expenditures	0,00	0,00
1.3 Belanja Subsidi/Subsidies Expenditures	0,00	0,00
1.4 Belanja Hibah/Grant Expenditures	25.008.183,2	26.657.349,548
1.5 Belanja Bantuan Sosial/Social Aid Expenditures	8.567.930,00	9.819.122,00
1.6 Belanja Bagi Hasil/Sharing Fund Expenditure	0,00	0,00
1.7 Belanja Bantuan Keuangan/Financial Aids Expenditures	180.646.972,00	179.503.389,60
1.8 Belanja Tidak Terduga/Unpredicted Expenditures	421.400,00	1.000.000,00
<b>2. Belanja Langsung/Direct Expenditures</b>	469.750.192,92109	350.597.911,06418
2.1 Belanja Pegawai/Personnel Expenditures	39.699.643,882	0,00
2.2 Belanja Barang dan Jasa/Goods and Services Expenditures	203.236.098,73	186.632.461,413
2.3 Belanja Modal/Capital Expenditure	226.814.450,30909	163.965.449,65118
<b>Jumlah/Total</b>	<b>1.056.192.077,46559</b>	<b>989.724.628,1201</b>

Lanjutan Tabel/*Continued Table 2.4.2*

Jenis Pendapatan <i>Kind of Revenues</i>	2020	2021
(1)	(4)	(5)
<b>1. Belanja Tidak Langsung/<i>Indirect Expenditures</i></b>	660.656.479,89175	661.052.022,230
1.1 Belanja Pegawai/ <i>Personnel Expenditures</i>	362.043.727,118	407.908.448,053
1.2 Belanja Bunga/ <i>Interest Expenditures</i>	19.375.000,00	17.228.032,439
1.3 Belanja Subsidi/ <i>Subsidies Expenditures</i>	0,00	0,000
1.4 Belanja Hibah/ <i>Grant Expenditures</i>	25.366.087,77375	15.666.742,910
1.5 Belanja Bantuan Sosial/ <i>Social Aid Expenditures</i>	9.293.065,00	9.646.273,00
1.6 Belanja Bagi Hasil/ <i>Sharing Fund Expenditure</i>	0,00	0,000
1.7 Belanja Bantuan Keuangan/ <i>Financial Aids Expenditures</i>	220.607.815,50	207.031.005,900
1.8 Belanja Tidak Terduga/ <i>Unpredicted Expenditures</i>	23.970.784,50	3.571.519,928
<b>2. Belanja Langsung/<i>Direct Expenditures</i></b>	657.009.009,40025	635.482.795,302
2.1 Belanja Pegawai/ <i>Personnel Expenditures</i>	52.146.438,891	0,000
2.2 Belanja Barang dan Jasa/ <i>Goods and Services Expenditures</i>	186.348.749,00525	217.318.452,615
2.3 Belanja Modal/ <i>Capital Expenditure</i>	418.513.821,504	418.164.342,687
<b>Jumlah/<i>Total</i></b>	<b>1.317.665.489,292</b>	<b>1.296.534.817,532</b>

Catatan/*Note*: ...Sumber/*Source*: Dinas Keuangan dan Aset Desa serta Dinas Pendapatan dan Pajak/ *Village Finance and Asset Service and Revenue and Tax Service*

**Tabel**  
**Table** 2.4.3

**Banyaknya Sertifikat Tanah yang Dikeluarkan Menurut Jenis Hak Atas Tanah di Kabupaten Kepulauan Yapen, 2020-2021**  
**Number of Land Certificate Issued Accordig to Type of Land Right in Kepulauan Yapen Regency, 2020-2021**

Hak Atas Tanah Land Right	2020	2021
(1)	(2)	(3)
Hak Milik	10.613	11.055
Hak Guna Bangunan	281	267
Hak Guna Usaha	-	-
Hak Pakai	353	405
<b>Jumlah/Total</b>	<b>11.247</b>	<b>11.727</b>

Catatan/Note: ...

Sumber/Source: Badan Pertanahan Nasional Kabupaten Kepulauan Yapen/National Land Agency of Kepulauan Yapen Regency



**Tabel**  
**Table** 2.4.4

**Jumlah Permohonan MAsuk dan Surat Keputusan (SK) Hak Atas Tanah pada Badan Pertanahan Nasional Kabupaten Kepulauan Yapen, 2021**  
**Number of Pleding in and Land Certificates at National Land Agency of Kepulauan Yapen Regency, 2021**

Kecamatan Subdistrict	Permohonan Masuk Application for Entry			SK Diterima Decree Received		
	Hak Milik Right of Ownership	Hak Guna Use Rights	Hak Pakai Right to Use	Hak Milik Right of Ownership	Hak Guna Use Rights	Hak Pakai Right to Use
(1)	(2)	(3)	(4)	(5)	(6)	(7)
Yapen Timur	-	-	-	6	-	-
Pantura Yapen	-	-	24	-	-	24
Teluk Ampimoi	-	-	-	-	-	-
Raimbawi	-	-	-	-	-	-
Pulau Kurudu	-	-	-	-	-	-
Angkaisera	-	-	5	-	-	5
Kepulauan Ambai	-	-	-	-	-	-
Yapen Selatan	26	-	3	25	-	3
Kosiwo	10	-	-	10	-	-
Yapen Barat	-	-	-	-	-	-
Wonawa	-	-	-	-	-	-
Pulau Yerui	-	5	-	-	5	-
Poom	-	2	-	-	2	-
Windesi	-	-	-	-	-	-
Anataurei	9	-	-	7	-	-
Yawakukat	1	-	10	1	-	10
<b>Kepulauan Yapen</b>	<b>52</b>	<b>7</b>	<b>42</b>	<b>49</b>	<b>7</b>	<b>42</b>

Catatan/Note: ...

Sumber/Source: Badan Pertanahan Nasional Kabupaten Kepulauan Yapen/National Land Agency of Kepulauan Yapen Regency



03

PENDUDUK DAN KETENAGAKERJAAN  
POPULATION AND EMPLOYMENT

Angkatan Kerja

**45.885** jiwa

Bukan Angkatan Kerja

**25.877** jiwa

Penduduk 15 tahun ke atas



Jumlah Penduduk

**114.210** jiwa





**PENJELASAN TEKNIS**

1. **Salah satu sumber data kependudukan** adalah sensus penduduk yang dilaksanakan setiap sepuluh tahun sekali. Sensus penduduk telah dilaksanakan sebanyak tujuh kali sejak Indonesia merdeka, yaitu tahun 1961, 1971, 1980, 1990, 2000, 2010, dan 2020. Keenam sensus penduduk sebelumnya dilaksanakan dengan menggunakan metode tradisional, yaitu mencatat setiap penduduk dari rumah ke rumah. Pertama kalinya dalam sejarah sensus penduduk di Indonesia, Sensus Penduduk 2020 (SP2020) menggunakan metode kombinasi yaitu dengan memanfaatkan data Administrasi Kependudukan (Admindex) dari Direktorat Jenderal Kependudukan dan Pencatatan Sipil (Ditjen Dukcapil) Kementerian Dalam Negeri (Kemendagri) sebagai data dasar pelaksanaan SP2020. Hal ini dirancang dan dilaksanakan sebagai upaya untuk mewujudkan "SATU DATA KEPENDUDUKAN INDONESIA". SP2020 mencakup seluruh penduduk yang tinggal di wilayah teritorial Indonesia, mencakup Warga Negara Indonesia (WNI) dan Warga Negara Asing (WNA) yang telah menetap atau berencana menetap di wilayah Indonesia selama minimal satu

**TECHNICAL NOTES**

1. **One of the sources of demographic data** is population census, which is conducted every ten years. Population Census has been conducted seven times since Indonesia's independence: 1961, 1971, 1980, 1990, 2000, 2010, and 2020. The previous six population censuses were carried out using the traditional method, canvassing each person door-to-door. For the first time in the history of the population census in Indonesia, the 2020 Population Census (PC2020) used a combined method, that is utilizing Population Administration data managed by the Directorate General of Population and Civil Registration of the Ministry of Home Affairs as the basic data for the population census. This is designed and implemented as an effort to realize "ONE INDONESIAN POPULATION DATA". PC2020 covered all residents who live in Indonesia's territory, including Indonesian citizens (WNI) and foreign citizens (WNA) who have stayed or plan to stay in Indonesian territory for at least one year. The Indonesian citizens who are covered also include those who are abroad, namely members of the Diplomatic Corps of the Republic of Indonesia and their families abroad and members of the TNI/POLRI and their families who are carrying out Peacekeeping Missions

tahun. WNI yang dicakup juga termasuk mereka yang berada di luar negeri, yaitu Anggota Korps Diplomatik Republik Indonesia beserta keluarganya di luar negeri dan Anggota TNI/POLRI beserta keluarganya yang sedang melakukan misi perdamaian di luar negeri. Untuk tahun yang tidak dilaksanakan sensus penduduk, data kependudukan diperoleh dari hasil proyeksi penduduk. Proyeksi penduduk merupakan suatu perhitungan ilmiah yang didasarkan pada asumsi dari komponen-komponen perubahan penduduk, yaitu kelahiran, kematian, dan migrasi (migrasi internasional dan migrasi risen antar provinsi). Proyeksi penduduk interim 2020-2023 dihitung menggunakan data dasar penduduk hasil perapihan umur dari data Administrasi Kependudukan dan SP2020 dengan menggunakan asumsi Angka Kelahiran Total sejak tahun 2020 konstan 2,1 (sesuai Proyeksi Survei Penduduk antar Sensus (SUPAS) 2015-2045), Angka Kematian Bayi (AKB) meneruskan hasil Proyeksi SUPAS 2015-2045, dan pola migrasi 2020 sama dengan pola migrasi hasil SUPAS 2015. Dalam publikasi ini, data yang disajikan merupakan hasil SP2020 (September), dan hasil proyeksi penduduk interim 2020-2023 (pertengahan tahun/ Juni).

*abroad. For the periods besides the census year, population projection is applied to estimate population for those years. The population projection is an estimation based on the demographic components, such as birth, death, and migration (international migration and recent migration). The interim population projection for 2020-2023 is calculated from the single age smoothed combined from Population Administration Data and the 2020 Population Census. It uses the assumption that the Total Fertility Rate (TFR) since 2020 is constant at 2.1 (according to the population projection of 2015-2045 Intercensal Population Survey (SUPAS)), Infant Mortality Rate (IMR) continues the results of the 2015-2045 SUPAS Projection, and the 2020 migration pattern is the same as the pattern of migration in SUPAS2015 results. The data presented in this publication are the PC2020 results (September) and the result of interim population projection 2020-2023 (midyear/ June).*

- 2. The population of Indonesia** are all residents of the entire territory of Indonesia who have stayed for six months or longer, and those who intended to stay more than six months even though their length of stay is less than six months.
- 3. The growth rate of population** is the number that show percentage of population growth within a

2. **Penduduk Indonesia** adalah semua orang yang berdomisili di wilayah teritorial Indonesia selama 6 bulan atau lebih dan atau mereka yang berdomisili kurang dari 6 bulan tetapi bertujuan menetap.
3. **Laju pertumbuhan penduduk** adalah angka yang menunjukkan persentase penambahan penduduk dalam jangka waktu tertentu.
4. **Kepadatan penduduk** adalah rasio banyaknya penduduk per kilometer persegi.
5. **Rasio jenis kelamin** adalah perbandingan antara penduduk laki-laki dan penduduk perempuan pada suatu wilayah dan waktu tertentu. Biasanya dinyatakan dengan banyaknya penduduk laki-laki untuk 100 penduduk perempuan.
6. **Rumah tangga** adalah seseorang atau sekelompok orang yang mendiami sebagian atau seluruh bangunan fisik/sensus dan biasanya tinggal bersama serta pengelolaan makan dari satu dapur. Yang dimaksud makan dari satu dapur adalah jika pengurusan kebutuhan sehari-harinya dikelola bersama-sama menjadi satu.
7. **Anggota rumah tangga** adalah semua orang yang biasanya bertempat tinggal di suatu rumah tangga, baik yang berada di rumah pada waktu pencacahan maupun yang sementara tidak *specified period.*
4. **Population density** is ratio of population per square kilometer. *nulla facilisi.*
5. **Sex ratio** is the ratio of males population to females population in a given area and time, usually expressed as the number of males for every 100 females.
6. **Household** is an individual or group of people living in a physical/census building unit or part of it and usually commit on a common provision for food and other essentials of living. Common provision for food means one organising daily needs for all of household members.
7. **Household member** are those who usually lives in a household regardless of their location at the time of enumeration.
8. **Average household size** is the average number of household members per household.
9. **The main source of employment data** is National Labour Force Survey (Sakernas). This survey is pecifically designed to collect information on labour force

ada.

**8. Rata-rata anggota rumah tangga** adalah angka yang menunjukkan rata-rata jumlah anggota rumah tangga per rumah tangga.

**9. Sumber utama data ketenagakerjaan** adalah Survei Angkatan Kerja Nasional (SAKERNAS). Survei ini khusus dirancang untuk mengumpulkan informasi/ data ketenagakerjaan. Pada beberapa survei sebelumnya, pengumpulan data ketenagakerjaan dipadukan dalam kegiatan lainnya, seperti Survei Sosial Ekonomi Nasional (Susenas), Sensus Penduduk (SP) dan Survei Penduduk Antar Sensus (SUPAS). Sakernas pertama kali diselenggarakan pada tahun 1976, kemudian dilanjutkan pada tahun 1977 dan 1978. Pada tahun 1986 - 1993, Sakernas diselenggarakan secara triwulan di seluruh provinsi di Indonesia, baru sejak tahun 1994 - 2001, Sakernas dilaksanakan secara tahunan, yaitu setiap bulan Agustus. Pada tahun 2002 - 2004, di samping Sakernas Tahunan dilakukan pula Sakernas triwulanan. Pada tahun 2005 - 2011, pengumpulan data Sakernas dilaksanakan secara semesteran pada Februari Semester I dan Agustus (Semester II). Tahun 2012 mulai dilakukan kembali secara triwulanan, yaitu Februari (Triwulan I), Mei

*statistics. Previously, the collection of such data was integrated with other surveys, such as National Socio-Economic Survey (Susenas), Population Census (SP), and intercensal Population Survey (SUPAS). The first Sakernas was conducted in 1976, then conducted annually during the period 1977 - 1978. During 1986 - 1993, Sakernas was conducted quarterly in all provinces in Indonesia, only since 1994 until 2001 Sakernas was conducted yearly, every August of the year. During the period 2002 - 2004, besides a yearly Sakernas, BPS also conducted a quarterly Sakernas. During the period 2005 - 2011, Sakernas has been conducted in semester period, i.e February (Semester I) and August (Semester II). In 2012 is conducted back on a quarterly basis which is: February (First Quarter), May (Second Quarter), August (Third Quarter), and November (Fourth Quarter). A Quarterly Sakernas is aimed to monitor the prompt indicators of Indonesian labour market which referred to the Key Indicators of Labour Market (KILM) recommended by The International Labour Organization (ILO).*



(Triwulan II), Agustus (Triwulan III), dan November (Triwulan IV). Sakernas Triwulanan ini dimaksudkan untuk memantau indikator ketenagakerjaan secara dini di Indonesia yang mengacu pada The Key Indicators of the Labor Market (KILM) yang direkomendasikan oleh The International Labor Organization (ILO).

10. **Penduduk usia kerja** adalah penduduk yang berumur 15 tahun ke atas.
11. **Angkatan kerja** adalah penduduk usia kerja (15 tahun ke atas) yang bekerja, punya pekerjaan namun sementara tidak bekerja, dan pengangguran. **Bekerja** adalah kegiatan ekonomi yang dilakukan oleh seseorang dengan maksud memperoleh atau membantu memperoleh pendapatan atau keuntungan dan lamanya bekerja paling sedikit 1 jam secara terus menerus dalam seminggu yang lalu (termasuk pekerja keluarga tanpa upah yang membantu dalam suatu usaha/kegiatan ekonomi).
12. **Jumlah jam kerja seluruhnya** adalah jumlah jam kerja yang digunakan untuk bekerja (tidak termasuk jam kerja istirahat resmi dan jam kerja yang digunakan untuk hal-hal di luar pekerjaan).
13. **Lapangan usaha** adalah bidang kegiatan dari pekerjaan/tempat bekerja di mana seseorang bekerja. Klasifikasi lapangan
10. **Working age population** is persons of 15 years and over.
11. **Labor force or economically active** are persons of 15 years and over, who in the previous week were working, temporarily absent from work but having jobs, and unemployment. **Working** is economic activity conducted by a person and intended to earn income by doing work or helping to do work at least one hour continuously during the reference week (including unpaid family worker/s for any economic activity).
12. **Total working hours** is the total hours spent by an employee to perform all jobs (excluding the time used for other activities which are not classified as work).
13. **Industry** is field of a person's activity or establishment. The classification of industries follows the Indonesia Standard Industrial Classification (KBLI) in one digit.
14. **Employment status** is the status of a person at his place of work or establishment where he was employed.
15. **Own-account worker** is a person

usaha mengikuti Klasifikasi Baku Lapangan Usaha Indonesia (KBLI) dalam 1 digit.

14. **Status pekerjaan** adalah kedudukan seseorang dalam unit usaha/kegiatan dalam melakukan pekerjaan.
15. **Berusaha sendiri tanpa dibantu orang lain** adalah bekerja atau berusaha dengan menanggung risiko secara ekonomis, yaitu dengan tidak kembalinya ongkos produksi yang telah dikeluarkan dalam rangka usahanya tersebut, serta tidak menggunakan pekerja dibayar maupun pekerja tak dibayar, termasuk yang sifat pekerjaannya memerlukan teknologi atau keahlian khusus.
17. **Berusaha dibantu buruh tidak tetap/buruh tidak dibayar** adalah bekerja atau berusaha atas risiko sendiri, dan menggunakan buruh/pekerja tak dibayar dan atau buruh/pekerja tidak tetap.
18. **Berusaha dibantu buruh tetap/buruh dibayar** adalah berusaha atas risiko sendiri dan mempekerjakan paling sedikit satu orang buruh/pekerja tetap yang dibayar.
19. **Buruh/karyawan/pegawai** adalah seseorang yang bekerja pada orang lain atau instansi/kantor/ perusahaan secara tetap dengan menerima upah/gaji baik berupa uang maupun barang. Buruh yang tidak mempunyai majikan tetap, tidak digolongkan

*who works at his own risk without assisted by paid per mount worker or unpaid worker include technical job or skill job.*

17. **Employer assisted by temporary workers/unpaid worker** is a person who works at his own risk and assisted by temporary worker/unpaid worker.
18. **Employer assisted by permanent workers/paid workers** is a person who does his business at her/his own risk at least one assisted by paid permanent worker.
19. **Employee** is a person who work permanently for other people or institution/office/ company and gains some money/cash or goods as wage/salary. Labor who have no permanent employer is not categorized as a laborer/ worker/ employee but casual worker. A laborers in general is considered to have a permanent employer if he has the same employer during the past month, particularly for building construction sector is 3 months. If the employer is an institution, more than 1 (one) employer is allowed.
20. **Casual employee** is a person who does not work permanently for other people/employer/ institution (more than 1 employer during the last 1 month) in agricultural sector, either home industry or not home industry, or in non-agricultural

sebagai buruh/karyawan, tetapi sebagai pekerja bebas. Seseorang dianggap memiliki majikan tetap jika memiliki 1 (satu) majikan (orang/rumah tangga) yang sama dalam sebulan terakhir, khusus pada sektor bangunan batasannya tiga bulan. Apabila majikannya instansi/lembaga, boleh lebih dari satu.

**20. Pekerja bebas** adalah seseorang yang bekerja pada orang lain/majikan/institusi yang tidak tetap (lebih dari 1 majikan dalam sebulan terakhir) di usaha pertanian baik berupa usaha rumah tangga maupun bukan usaha rumah tangga, ataupun di nonpertanian atas dasar balas jasa dengan menerima upah atau imbalan baik berupa uang maupun barang, dan baik dengan sistem pembayaran harian maupun borongan

**21. Pekerja tak dibayar** adalah seseorang yang bekerja membantu usaha untuk memperoleh penghasilan/keuntungan yang dilakukan oleh salah seorang anggota rumah tangga atau bukan anggota rumah tangga tanpa mendapat upah/gaji baik berupa uang maupun barang.

*sector based on remuneration paid with money or goods, and based on daily or contact payment system.*

**21. Unpaid worker** is a person who intended to work without pay, either with money or good, in an establishment run by other members of the family, relative or neighbour.

**ULASAN**

Data penduduk tahun 2021 yang disajikan pada Tabel 3.1 adalah angka dari hasil proyeksi Sensus Penduduk 2020 (SP2020). Jumlah penduduk Kabupaten Kepulauan Yapen pada tahun 2021 adalah 112.676 jiwa yang terdiri atas 58.496 laki-laki dan 54.180 perempuan. Pada periode yang sama, diperkirakan terdapat sekitar 18.709 rumah tangga.

Pada 2021, kepadatan penduduk Kabupaten Kepulauan Yapen mencapai 46,32 penduduk per km<sup>2</sup>. Distrik dengan tingkat kepadatan penduduk tertinggi adalah distrik Yapen Selatan dengan kepadatan penduduk 153 penduduk per km<sup>2</sup>. Rasio jenis kelamin penduduk Kabupaten Kepulauan Yapen di atas 100. Ini berarti jumlah penduduk perempuan di Kabupaten Kepulauan Yapen lebih sedikit dari pada jumlah penduduk laki-laki. Seluruh distrik memiliki angka rasio jenis kelamin di atas atau sama dengan 100.

Pada tahun 2021 di Kabupaten Kepulauan Yapen terdapat 45.885 penduduk usia angkatan kerja. Bagian dari tenaga kerja yang aktif dalam kegiatan ekonomi disebut angkatan kerja. Tingkat Partisipasi Angkatan Kerja (TPAK), merupakan ukuran yang menggambarkan jumlah angkatan kerja untuk setiap 100 penduduk usia kerja (15+).

TPAK Kepulauan Yapen pada tahun 2021 sebesar 63,94 persen berarti telah mengalami peningkatan sebesar 3,65

**DESCRIPTION**

*Population data 2021 presented in Table 3.1 are figures from the results of projection the 2020 Population Census (SP2020). Total population of Kepulauan Yapen regency in 2021 was 112.676 persons which consisted of 58.496 men and 54.180 women. In the same period, total household was around 18.709.*

*In 2021, population density of Kepulauan Yapen reached 46,32 people per square kilometer. The most densely subdistrict in Kepulauan Yapen was Yapen Selatan with 153 people per square kilometer. Sex ratio of Polewali Mandar people was above 100. This means that the number of females in Polewali Mandar was lower than the number of males. All of subdistrict had sex ratio more than or same with 100.*

*In 2021 the total number of the manpower in Kepulauan Yapen accounted for 45.885. Manpower who economically active is called labor force. Labor Force Participation Rates (LFPRs) is a measurement that illustrates number of population classified as labor force for every 100 of working age population (15+).*

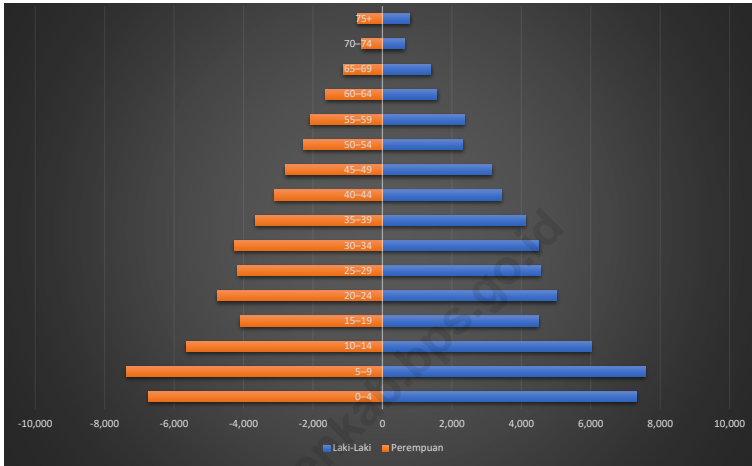
*Kepulauan Yapen LFPRs in 2021 was 63,94 percent or went up 3,65 percent compared to LFPRs in 2021 of 67,68 percent. Meanwhile, the Open Unemployment Rate (OUR) in 2021 was 5,29 percent. The trend of LFPR and OUR of Kepulauan Yapen can be seen at Table 3.2.1.*

**ULASAN****DESCRIPTION**

persen dibandingkan dengan tahun 2021 yang besarnya 63,92 persen. Sedangkan Tingkat Pengangguran Terbuka pada tahun 2021 sebesar 5,29 persen. Perkembangan TPAK dan TPT Kabupaten Kepulauan Yapen dapat dilihat pada Tabel 3.2.1.

<https://kepulauan yapen kab. bps. go. id>

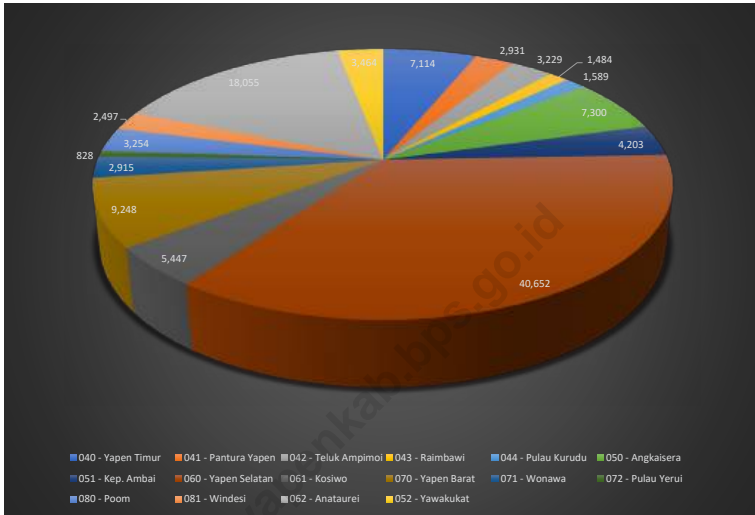
**Gambar** 3.1 **Piramida Penduduk di Kabupaten Kepulauan Yapen, 2020**  
**Figures** **Population Pyramid of Kepulauan Yapen Regency, 2020**



Sumber/Source : Sensus Penduduk 2021, Badan Pusat Statistik Kabupaten Kepulauan Yapen

**Gambar** 3.2  
**Figures**

**Proporsi Jumlah Penduduk Menurut Kecamatan, 2020**  
**Proprtional of Toytal Population by Subdistrict, 2020**



Sumber/Source : Sensus Penduduk 2021, Badan Pusat Statistik Kabupaten Kepulauan Yapen

### 3.1 PENDUDUK POPULATION

**Tabel 3.1.1 Penduduk, Distribusi Persentase Penduduk, Kepadatan Penduduk, Rasio Jenis Kelamin Penduduk Menurut Kecamatan di Kabupaten Kepulauan Yapen, 2020 dan 2021**  
*Population, Annual Population Growth Rate, Percentage Distribution of Population, Population Density, and Population Sex Ratio by Subdistrict in Kepulauan Yapen Regency/Municipality, 2020 dan 2021*

Kecamatan Subdistrict	Penduduk (ribu) Population (thousand)		Persentase Penduduk Percentage of Total Population	
	2020	2021	2020	2021
(1)	(2)	(3)	(4)	(5)
Yapen Timur	6,969	7,114	6.18	6.23
Pantura Yapen	2,920	2,931	2.59	2.57
Teluk Ampimoi	3,224	3,229	2.86	2.83
Raimbawi	1,481	1,484	1.31	1.30
Pulau Kurudu	1,585	1,589	1.41	1.39
Angkaisera	7,240	7,300	6.43	6.39
Kepulauan Ambai	4,200	4,203	3.73	3.68
Yapen Selatan	39,814	40,652	35.33	35.59
Kosiwo	5,391	5,447	4.78	4.77
Yapen Barat	9,242	9,248	8.20	8.10
Wonawa	2,916	2,915	2.59	2.55
Pulau Yerui	827	828	0.73	0.72
Poom	3,255	3,254	2.89	2.85
Windesi	2,493	2,497	2.21	2.19
Anataurei	17,683	18,055	15.69	15.81
Yawakukat	3,436	3,464	3.05	3.03
<b>Kepulauan Yapen</b>	<b>112,676</b>	<b>114,210</b>	<b>100.00</b>	<b>100.00</b>



Lanjutan Tabel/*Continued Table* 3.1.1

Kecamatan <i>Subdistrict</i>	Kepadatan Penduduk per km <sup>2</sup> <i>Population Density per sq.km</i>		Rasio Jenis Kelamin <i>Population Sex Ratio</i>	
	2020	2021	2020	2021
(1)	(2)	(3)	(4)	(5)
Yapen Timur	41.25	42.10	109.09	107.16
Pantura Yapen	7.56	7.59	110.53	112.39
Teluk Ampimoi	12.12	12.14	110.99	113.42
Raimbawi	8.37	8.39	115.26	117.91
Pulau Kurudu	73.76	73.94	106.38	108.53
Angkaisera	105.36	106.23	103.66	104.42
Kepulauan Ambai	153.34	153.45	110	112.59
Yapen Selatan	1154.70	1179.00	108.57	106.60
Kosiwo	14.86	15.01	111.16	111.53
Yapen Barat	38.01	38.03	105.1	107.59
Wonawa	23.57	23.56	112.23	115.29
Pulau Yerui	9.18	9.19	108.84	111.22
Poom	26.43	26.42	105.88	108.59
Windesi	11.23	11.25	123.99	127.00
Anataurei	742.98	758.61	105.07	103.18
Yawakukat	38.03	38.34	103.8	104.61
<b>Kepulauan Yapen</b>	<b>46.32</b>	<b>46.95</b>	<b>108.7</b>	<b>107.62</b>

Catatan/*Note*: ...

Sumber/*Source*: Hasil Perapihan Umur dari Data Administratif dan SP2021 (September)/*The Result of Smoothing Single Year of Age from Administrative Data and the 2021 Population Census (September)*

**Tabel** 3.1.2 **Jumlah Penduduk Menurut Kelompok Umur dan Jenis Kelamin di Kabupaten Kepulauan Yapen, 2021**  
**Table** 3.1.2 **Population by Age Groups and Sex in Kepulauan Yapen Regency, 2021**

Kelompok Umur Age Groups	Jenis Kelamin/Sex		
	Laki-Laki Male	Perempuan Female	Jumlah Total
(1)	(2)	(3)	(4)
0–4	7,308	6,748	14,056
5–9	7,583	7,379	14,962
10–14	6,017	5,651	11,668
15–19	4,494	4,081	8,575
20–24	5,011	4,760	9,771
25–29	4,539	4,163	8,702
30–34	4,509	4,257	8,766
35–39	4,118	3,651	7,769
40–44	3,419	3,098	6,517
45–49	3,155	2,799	5,954
50–54	2,312	2,264	4,576
55–59	2,360	2,082	4,442
60–64	1,565	1,628	3,193
65–69	1,394	1,126	2,520
70–74	626	593	1,219
75+	790	730	1,520
<b>Kepulauan Yapen</b>	<b>59,200</b>	<b>55,010</b>	<b>114,210</b>

Catatan/Note: ...

Sumber/Source: Hasil Perapihan Umur dari Data Administratif dan SP2021 (September)/The Result of Smoothing Single Year of Age from Administrative Data and the 2021 Population Census (September)

**Tabel**  
**Table** 3.1.3

**Banyaknya Akta Lahir yang Dikeluarkan Menurut Kecamatan di Kabupaten Kepulauan Yapen, 2021**  
**Number of Birth Certificate Issued by Subdistricts in Kepulauan Yapen Regency, 2021**

Kelompok Umur Age Groups	2017	2018	2019	2020	2021
(1)	(2)	(3)	(4)	(5)	(6)
Yapen Timur	-	-	10	33	49
Pantura Yapen	-	3	12	11	35
Teluk Ampimoi	-	1	22	44	26
Raimbawi	-	-	-	5	2
Pulau Kurudu	-	-	20	24	4
Angkaisera	-	2	38	41	54
Kepulauan Ambai	-	-	35	72	40
Yapen Selatan	11	5	185	330	15
Kosiwo	02	4	66	35	694
Yapen Barat	1	0	36	69	32
Wonawa	2	1	79	65	208
Pulau Yerui	-	-	1	14	170
Poom	-	1	12	16	3
Windesi	1	1	15	39	10
Anataurei	2	2	68	272	16
Yawakukat	-	1	32	29	3
<b>Kepulauan Yapen</b>	<b>19</b>	<b>21</b>	<b>631</b>	<b>1.099</b>	<b>1361</b>

Catatan/Note: ...

Sumber/Source: Dinas Kependudukan dan Catatan Sipil Kabuapten Kepulauan Yapen / Civil Registration Office of Kepulauan Yapen Regency

**Tabel** 3.1.4 **Banyaknya Surat Nikah yang Dikeluarkan Menurut Kecamatan di Kabupaten Kepulauan Yapen, 2021**  
**Table** 3.1.4 **Number of Marriage Certificate by Subdistricts in Kepulauan Yapen Regency, 2021**

Kelompok Umur Age Groups	2017	2018	2019	2020	2021
(1)	(2)	(3)	(4)	(5)	(6)
Yapen Timur	-	-	-	2	140
Pantura Yapen	-	1	1	4	42
Teluk Ampimoi	-	-	-	4	128
Raimbawi	-	-	-	1	18
Pulau Kurudu	-	-	1	1	512
Angkaisera	-	-	3	7	58
Kepulauan Ambai	-	-	-	6	119
Yapen Selatan	1	-	33	83	75
Kosiwo	-	-	-	3	106
Yapen Barat	-	-	1	3	117
Wonawa	-	-	-	2	118
Pulau Yerui	-	-	-	1	101
Poom	-	-	-	3	50
Windesi	-	-	1	3	27
Anataurei	-	1	13	27	-
Yawakukat	-	-	-	3	47
<b>Kepulauan Yapen</b>	<b>1</b>	<b>2</b>	<b>53</b>	<b>153</b>	<b>1.658</b>

Catatan/Note: ...

Sumber/Source: Dinas Kependudukan dan Catatan Sipil Kabuapten Kepulauan Yapen / Civil Registration Office of Kepulauan Yapen Regency

### 3.2 KETENAGAKERJAAN EMPLOYMENT

**Tabel 3.2.1** Jumlah Penduduk Berumur 15 Tahun Keatas Menurut Jenis Kegiatan Selama Seminggu yang Lalu dan Jenis Kelamin di Kabupaten Kepulauan Yapen, 2021  
*Population Aged 15 Years and Over by Type of Activity During The Previous Week and Sex in Kepulauan Yapen Regency, 2021*

Kegiatan Utama <i>Main Activity</i>	Jenis Kelamin/Sex		
	Laki-Laki <i>Male</i>	Perempuan <i>Female</i>	Jumlah <i>Total</i>
(1)	(2)	(3)	(4)
<b>I. Angkatan Kerja/<i>Economically Active</i></b>	27.015	18.870	45885
1. Bekerja/ <i>Working</i>	26.802	17.949	44.751
2. Pengangguran Terbuka/ <i>Unemployment</i>	213	921	1.134
<b>II. Bukan Angkatan Kerja/<i>Economically Inactive</i></b>	9.485	16.392	25.877
1. Sekolah/ <i>Attending School</i>	2.824	2.877	5.701
2. Mengurus Rumah Tangga/ <i>Housekeeping</i>	2.441	12.238	14.679
3. Lainnya/ <i>Others</i>	4.220	1.277	5.497
<b>Jumlah/<i>Total</i></b>	36.500	35.262	71.762

Catatan/*Note*:

Sumber/*Source*: BPS, Survei Angkatan Kerja Nasional (Sakernas) Agustus/BPS-Statistics Indonesia, August National Labor Force Survey

**Tabel**  
**Table** 3.2.2

**Penduduk Berumur 15 Tahun ke Atas Menurut Pendidikan Tertinggi yang Ditamatkan dan Jenis Kegiatan Selama Seminggu yang Lalu di Kabupaten Kepulauan Yapen, 2021**

*Population 15 Years of Age and Over by Educational Attainment and Type of Activity During the Previous Week in Kepulauan Yapen Regency, 2021*

Pendidikan Tertinggi yang Ditamatkan <sup>1</sup> <i>Educational Attainment<sup>1</sup></i>	Angkatan Kerja/ <i>Economically Active</i>			Persentase Bekerja terhadap Angkatan Kerja <i>Percentage of Working to Economically Active</i>
	Bekerja <i>Working</i>	Pengangguran <sup>2</sup> <i>Unemployment<sup>2</sup></i>	Jumlah Angkatan Kerja <i>Total of Economically Active</i>	
(1)	(2)	(3)	(4)	(5)
0	17.495	109	17.604	99,38
1	6.589	139	6.728	97,93
2	13.266	628	13.894	95,48
3	7.401	258	7.659	96,63
<b>Jumlah/Total</b>	44.751	1.134	45.885	97,53

Lanjutan Tabel/*Continued Table 3.2.2*

Pendidikan Tertinggi yang Ditamatkan <sup>1</sup> <i>Educational Attainment<sup>1</sup></i>	Bukan Angkatan Kerja <i>Not Economically Active</i>	Jumlah Total	Persentase Angkatan Kerja terhadap Penduduk Usia Kerja <i>Percentage of Economically Active to Working Age Population</i>
(1)	(6)	(7)	(8)
0	8.714	26.318	66,89
1	7.348	14.076	47,80
2	7.957	21.851	63,59
3	1.858	9.517	80,48
<b>Jumlah/Total</b>	25.877	71.762	63,94

- Catatan/Note:
- <sup>1</sup> 0. ≤ Sekolah Dasar (SD)/≤ *Primary School*
  - 1. Sekolah Menengah Pertama/*Junior High School*
  - 2. Sekolah Menengah Atas/*Senior High School*
  - 3. Perguruan Tinggi/*Collage*
  - <sup>2</sup> 1. Mencari pekerjaan/*Looking for work*
  - 2. Mempersiapkan usaha/*Establishing a new business/firm*
  - 3. Merasa tidak mungkin mendapat pekerjaan/*Hopeless of job*
  - 4. Sudah punya pekerjaan tetapi belum mulai bekerja/*Have a job in future start*

Sumber/Source: BPS, Survei Angkatan Kerja Nasional (Sakernas) Agustus/BPS-Statistics Indonesia, August National Labor Force Survey

**Tabel**  
**Table** 3.2.3

**Penduduk Berumur 15 Tahun Ke Atas yang Bekerja Selama Seminggu yang Lalu Menurut Status Pekerjaan Utama dan Jenis Kelamin di KabupatenKepulauan Yapen, 2021**

*Population 15 Years of Age and Over who Worked During The Previous Week by Main Employment Status and Sex in Kepulauan Yapen Regency, 2021*

<b>Status Pekerjaan Utama</b> <i>Main Employment Status</i>	<b>Laki-Laki</b> <i>Male</i>	<b>Perempuan</b> <i>Female</i>	<b>Jumlah</b> <i>Total</i>
(1)	(2)	(3)	(4)
Berusaha sendiri <i>Own account worker</i>	8.904	4.451	13.355
Berusaha dibantu buruh tidak tetap/buruh tidak dibayar <i>Employer assisted by temporary worker/unpaid worker</i>	5.434	2.572	8.006
Berusaha dibantu buruh tetap/buruh dibayar <i>Employer assisted by permanent worker/paid worker</i>	580	0	580
Buruh/Karyawan/Pegawai/ <i>Employee</i>	9.166	4.429	13.595
Pekerja bebas <i>Casual worker</i>	859	494	1.353
Pekerja keluarga/tak dibayar <i>Family worker/unpaid worker</i>	1.859	6.003	7.862
<b>Jumlah/Total</b>	<b>26.802</b>	<b>17.949</b>	<b>44.751</b>

Catatan/Note: ...

Sumber/Source: BPS, Survei Angkatan Kerja Nasional (Sakernas) Agustus/BPS-Statistics Indonesia, August National Labor Force Survey



**Tabel**  
**Table** 3.2.4

**Penduduk Berumur 15 Tahun Ke Atas yang Bekerja Selama Seminggu yang Lalu Menurut Kelompok Umur dan Jenis Kelamin di Kabupaten Kepulauan Yapen, 2021**  
*Population 15 Years of Age and Over who Worked During The Previous Week by Age Group and Sex in Kepulauan Yapen Regency, 2021*

Kelompok Umur <i>Age Group</i>	Laki-Laki <i>Male</i>	Perempuan <i>Female</i>	Jumlah <i>Total</i>
(1)	(2)	(3)	(4)
15-19	581	545	1.126
20-24	1.572	1.541	3.113
25-59	3.153	1.560	4.713
30-34	2.966	1.465	4.431
35-39	3.531	1.540	5.071
40-44	3.228	2.328	5.556
45-49	3.001	2.471	5.472
50-54	3.224	2.236	5.460
55-59	2.762	1.17	4.479
60-64	1.944	1.439	3.383
65+	840	1.107	1.947
<b>Jumlah/Total</b>	<b>26.802</b>	<b>17.949</b>	<b>44.751</b>

Catatan/Note: ...

Sumber/Source: BPS, Survei Angkatan Kerja Nasional (Sakernas) Agustus/BPS-Statistics Indonesia, August National Labor Force Survey

**Tabel**  
**Table 3.2.5****Penduduk Berumur 15 Tahun Ke Atas yang Bekerja Selama Seminggu yang Lalu Menurut Jumlah Jam Kerja Keseluruhan dan Jenis Kelamin di KabupatenKepulauan Yapen, 2021*****Population 15 Years of Age and Over who Worked During The Previous Week by Total Working Hours and Sex in Kepulauan Yapen Regency, 2021***

<b>Total Jam Kerja Total Working Hours</b>	<b>Laki-Laki Male</b>	<b>Perempuan Female</b>	<b>Jumlah Total</b>
(1)	(2)	(3)	(4)
0*	380	51	431
1-4	88	-	88
5-9	118	477	595
10-14	220	1.773	1.993
15-19	2.842	3.218	6.060
20-24	4.013	3.786	7.799
25-34	4.517	3.316	7.833
35-44	8.092	2.910	11.002
45+	6.532	2.418	8.950
<b>Jumlah/Total</b>	<b>26.802</b>	<b>17.949</b>	<b>44.751</b>

Catatan/Note: ...

Sumber/Source: BPS, Survei Angkatan Kerja Nasional (Sakernas) Agustus/BPS-Statistics Indonesia, August National Labor Force Survey

**Tabel**  
**Table** 3.2.6

**Jumlah Pencari Kerja Terdaftar Menurut Tingkat Pendidikan Tertinggi yang Ditamatkan dan Jenis Kelamin di Kabupaten Kepulauan Yapen, 2021**  
***Number of Registered Job Seekers by Highest Level of Education Graduated and Sex in Kepulauan Yapen Regency, 2021***

<b>Status Pekerjaan</b> <i>Job Status</i>	<b>Laki-Laki</b> <i>Male</i>	<b>Perempuan</b> <i>Female</i>	<b>Jumlah</b> <i>Total</i>
(1)	(2)	(3)	(4)
Berusaha sendiri <i>Own account worker</i>	8.904	4.451	13.355
Berusaha dibantu buruh tidak tetap/buruh tidak dibayar <i>Employer assisted by temporary worker/unpaid worker</i>	5.434	2.572	8.006
Berusaha dibantu buruh tetap/buruh dibayar <i>Employer assisted by permanent worker/paid worker</i>	580	-	580
Buruh/Karyawan/Pegawai/ <i>Employee</i>	9.166	4.429	13.595
Pekerja bebas <i>Casual worker</i>	859	494	1.353
Pekerja keluarga/tak dibayar <i>Family worker/unpaid worker</i>	1.859	6.003	7.862
<b>Jumlah/Total</b>	<b>26.802</b>	<b>17.949</b>	<b>44.751</b>

Catatan/Note: ...

Sumber/Source: BPS, Survei Angkatan Kerja Nasional (Sakernas) Agustus/BPS-Statistics Indonesia, August National Labor Force Survey



# 04

## SOSIAL DAN KESEJAHTERAAN RAKYAT SOCIAL AND WELFARE

### Jumlah Sekolah



14

TK

122

SD

32

SMP

16

SMA

3

PT

### Jumlah Guru

TK  
85

SD  
695

SMP  
407

SMA  
131



### Jumlah Murid



TK  
625

SD  
14.269

SMP  
6.125

SMA  
4.151





## PENJELASAN TEKNIS

## TECHNICAL NOTES

1. **Tidak/belum pernah sekolah** adalah mereka yang tidak pernah atau belum pernah terdaftar dan tidak pernah atau belum pernah aktif mengikuti pendidikan di suatu jenjang pendidikan formal. Termasuk juga yang tamat/belum tamat taman kanak-kanak tetapi tidak melanjutkan ke sekolah dasar.
  2. **Masih bersekolah** adalah mereka yang terdaftar dan aktif mengikuti pendidikan formal dan nonformal (Paket A, B, atau C), baik pendidikan dasar, menengah maupun pendidikan tinggi. Bagi mahasiswa yang sedang cuti dianggap masih bersekolah.
  3. **Tidak bersekolah lagi** adalah mereka yang pernah terdaftar dan aktif mengikuti pendidikan di suatu jenjang pendidikan formal dan nonformal (Paket A, B, atau C), tetapi pada saat pencacahan tidak lagi terdaftar dan tidak aktif mengikuti pendidikan.
  4. **Tamat sekolah** adalah menyelesaikan pelajaran yang ditandai dengan lulus ujian akhir pada kelas atau tingkat terakhir suatu jenjang pendidikan di sekolah negeri maupun swasta dengan mendapatkan tanda tamat belajar/ijazah. Seseorang yang belum mengikuti pelajaran
1. **Not/never attending school** is someone who has never attended or never been registered in a formal education, such as primary, secondary, and tertiary education. Those who just completed kindergarten are considered as never attended school.
  2. **Attending school** is someone who is currently attending primary, secondary, or tertiary education, including package A, package B, or package C. College student who postpones his/her study is considered as attending school
  3. **Not attending school anymore** is someone who had enrolled and participated in formal and non-formal education in the past including package A, package B, or package C, but currently does not attend school.
  4. **Completed particular level of education** is someone who has completed particular level of education in private or public school and accepting graduation certificate. Someone who has never attended the highest grade but passed the final exam is considered as completed particular level of

pada kelas tertinggi tetapi telah mengikuti ujian akhir dan lulus dianggap tamat sekolah.

**5. Dapat membaca dan menulis** artinya dapat membaca dan menulis kata-kata/kalimat sederhana dengan suatu aksara tertentu.

**6. Jalur Pendidikan di Indonesia** terdiri atas 1) pendidikan formal, 2) pendidikan nonformal, dan 3) pendidikan informal yang ketiganya dapat saling melengkapi dan memperkaya (Undang-Undang No. 20 Tahun 2014 tentang Sistem Pendidikan Nasional).

**7. Jenjang Pendidikan Formal** terdiri atas pendidikan dasar, pendidikan menengah, dan pendidikan tinggi. Jenis pendidikan yang diajarkan mencakup pendidikan umum, kejuruan, akademik, profesi, vokasi, keagamaan, dan khusus.

a. Pendidikan Dasar berbentuk Sekolah Dasar (SD) dan Madrasah Ibtidaiyah (MI) atau bentuk lain yang sederajat serta Sekolah Menengah Pertama (SMP) dan Madrasah Tsanawiyah (MTs), atau bentuk lain yang sederajat.

b. Pendidikan Menengah berbentuk Sekolah Menengah Atas (SMA), Madrasah Aliyah (MA), Sekolah Menengah Kejuruan (SMK), dan Madrasah Aliyah

*education.*

**5. Able to read and write** is the ability to read and write at least a simple sentence in any letter of alphabets.

**6. The Education System in Indonesia** consists of 1) a formal education, 2) non-formal education, and 3) informal education that all three can be complementary and enriching (Law No. 20 Year 2014 about The National Education System)

**7. The Formal Education Level consists of primary education, secondary education, and high education.** The kind of education that taught consists of general education, vocational, academic, professional, religious, and specific education.

a. The Primary Education consists of Elementary School and Islamic Elementary School or other equivalent forms and Junior High School and MTs, or other equivalent forms.

b. The Secondary Education consists of the senior high school, MA, Vocational School, and Vocational Madrasah Aliyah, or other equivalent forms.

c. The High Education consists



Kejuruan (MAK), atau bentuk lain yang sederajat.

c. Pendidikan Tinggi merupakan jenjang pendidikan setelah pendidikan menengah yang mencakup program pendidikan diploma, sarjana, magister, spesialis, dan doktor yang diselenggarakan oleh perguruan tinggi. Perguruan tinggi dapat berbentuk akademi, politeknik, sekolah tinggi, institut, atau universitas.

*of the education level after the secondary education that consists of diplomas, bachelor, master, specialist, and doctoral degrees that are held by the college. The colleges can be academy, polytechnic, high school, institute, or university.*

**8. Rumah Sakit** adalah tempat pemeriksaan dan perawatan kesehatan, biasanya berada di bawah pengawasan dokter/tenaga medis, yang melayani penderita yang sakit untuk berobat rawat jalan atau rawat inap.

**8. Hospital** *is a place for health check, usually controlled/supervised by doctors/medical personnel to serve the ill patients to get outpatient or inpatient treatment services.*

**9. Rumah Sakit Bersalin** adalah rumah sakit khusus untuk persalinan, dilengkapi pelayanan spesialis pemeriksaan kehamilan, persalinan, rawat inap dan rawat jalan ibu dan anak yang berada di bawah pengawasan dokter spesialis kandungan.

**9. Maternity Hospital** *is a specialized hospital for childbirth, has specialist inspection service to pregnancy, childbirth, hospitalization and outpatient for mothers and children that is under the supervision of an obstetrician.*

**10. Rumah Bersalin** adalah sarana pelayanan kesehatan dengan izin sebagai rumah bersalin, dilengkapi pelayanan pemeriksaan kehamilan, persalinan serta pemeriksaan ibu dan anak yang berada di bawah pengawasan bidan senior.

**10. Maternity House** *is health care facility with a license as a maternity house, equipped with prenatal care, childbirth and examination of mothers and children which is under the supervision of a senior midwife.*

- 11. Poliklinik** adalah sarana kesehatan yang dipakai untuk pelayanan berobat jalan, biasanya berada di bawah pengawasan dokter/tenaga medis.
- 12. Puskesmas (Pusat Kesehatan Masyarakat)** adalah unit pelaksana teknis dinas kesehatan kabupaten/ kota yang mempunyai fungsi utama sebagai penyelenggara pelayanan kesehatan tingkat pertama. Wilayah kerja puskesmas maksimal adalah satu kecamatan dan untuk dapat menjangkau wilayah kerjanya, puskesmas mempunyai jaringan pelayanan yang meliputi unit Puskesmas Pembantu (Pustu), unit Puskesmas Keliling (Puskel), dan unit bidan desa/komunitas (Peraturan Menteri Kesehatan RI No. 75 Tahun 2016 Tentang Pusat Kesehatan Masyarakat).
- 13. Apotek** adalah suatu tempat tertentu yang digunakan untuk melakukan pekerjaan kefarmasian, dan penyaluran/ penjualan obat atau bahan farmasi dan perbekalan kesehatan lainnya kepada masyarakat yang dikelola oleh tenaga apoteker (Peraturan Menteri Kesehatan RI No. 1332 Tahun 2002 Tentang Perubahan Atas Peraturan Menteri Kesehatan RI No. 922/MENKES/PER/X/1993 Tentang Ketentuan dan Tata Cara Pemberian Izin Apotek).
- 11. Polyclinic** is a health facility in which to get outpatient services, usually under the control of doctor/ medical personnel.
- 12. Public Health Center** is technical implementation unit of regency health department that have the primary function as a first-level health care providers. The working area standard of public health center is one district and to reach their working areas, public health centers have a service network covering subsidiary of public health center, mobile public health center units, and midwife units (Regulation of the Minister of Health of Indonesia Number 75 Year 2016 about Public Health Center).
- 13. Pharmacy** is a specific place that is used for pharmaceutical jobs, and distribution/sale of drugs/ pharmaceuticals and other medical supplies to people that are administered by trained pharmacist (Regulation of the Minister of Health of Indonesia Number 1332 Year 2002 about the Changes of Regulation of the Minister of Health of Indonesia Number 922/MENKES/PER/X/1993 about Pro-vision and Procedures for Administration of Licensed Pharmacies).

**14. Imunisasi** adalah memasukkan kuman atau racun penyakit tertentu yang sudah dilemahkan (vaksin) ke dalam tubuh dengan cara disuntik atau diminum (diteteskan dalam mulut) dengan maksud agar terjadi kekebalan tubuh terhadap penyakit tersebut.

**15. Jumlah tindak pidana** menggambarkan jumlah kasus tindak pidana yang terjadi pada kurun waktu tertentu.

**16. Persentase penyelesaian tindak pidana**=(Jml tindak pidana yang diselesaikan)/(Jml tindak pidana yang dilaporkan)×100%

Persentase penyelesaian peristiwa tindak pidana menyatakan persentase penyelesaian tindak pidana oleh polisi. Suatu tindak pidana dinyatakan sebagai kasus yang selesai di tingkat kepolisian, apabila:

- Berkas perkaranya sudah siap untuk diserahkan atau telah diserahkan kepada kejaksaan.
- Dalam hal delik aduan, pengaduannya dicabut dalam tenggang waktu yang telah ditentukan menurut undang-undang;
- Telah diselesaikan oleh kepolisian berdasarkan azas *plichmatigheid* (kewajiban berdasarkan kewenangan hukum);
- Kasus yang dimaksud tidak termasuk kompetensi kepolisian;

**14. Immunization** is putting enervated microbe of a certain disease into human body by injection or drinking (dropping into mouth) to make the body immune to that disease.

**15. Crime total** refers to the number of criminal cases occurring during a given period.

**16. Crime clearance rate**=(Number of cleared criminal cases)/(Number of reported criminal cases)×100%

*Crime clearance rate* refers to percentage of crime clearance by police. A criminal case is categorized as a cleared case by police, if:

- All documents are ready to submit or already submitted to justice court;
- In the case of attense that warrants complaint, the complaint was withdraw within a given period state in the law;
- The case was cleared by police based on the principle of *plichmatigheid* (obligation on the basis of law authority);
- The case was not the responsibility of police office;
- The suspect died;
- The case was out of data.

- Tersangka meninggal dunia;
- Kasus kadaluwarsa.

**17. Untuk mengukur kemiskinan,** BPS menggunakan konsep kemampuan memenuhi kebutuhan dasar (basic needs approach). Dengan pendekatan ini, kemiskinan dipandang sebagai ketidakmampuan dari sisi ekonomi untuk memenuhi kebutuhan dasar makanan dan bukan makanan yang diukur dari sisi pengeluaran. Metode yang digunakan adalah menghitung Garis Kemiskinan (GK), yang terdiri dari dua komponen yaitu Garis Kemiskinan Makanan (GKM) dan Garis Kemiskinan Non-Makanan (GKNM). Penghitungan Garis Kemiskinan dilakukan secara terpisah untuk daerah perkotaan dan perdesaan.

**18. Penduduk miskin** adalah penduduk yang memiliki rata-rata pengeluaran per kapita per bulan di bawah Garis Kemiskinan.

**19. Garis Kemiskinan Makanan (GKM)** merupakan nilai pengeluaran kebutuhan minimum makanan yang disetarakan dengan 2.100 kkalori per kapita per hari. Garis Kemiskinan Non-Makanan (GKNM) adalah kebutuhan minimum untuk perumahan, sandang, pendidikan, kesehatan, dan kebutuhan dasar lainnya.

**17. To measure poverty,** BPS-Statistics Indonesia has used the concept of basic needs approach. Therefore, poverty is viewed as economic inability to fulfill food and non-food basic needs which are measured by consumption/expenditure. The method used is calculating poverty line, which consists of two components that are Food Poverty Line (FPL) and Non-Food Poverty Line (NFPL). The poverty line was calculated separately for urban and rural areas.

**18. A person whose expenditure per capita per month** is below the poverty line is considered to be poor.

**19. The Food Poverty Line** refers to the daily minimum requirement of 2,100 kcal per capita per day. The Non-Food Poverty Line refers to the minimum requirement for household necessities for clothing, education, health, and other basic individual needs.

**20. Indeks Pembangunan Manusia (IPM)** menjelaskan bagaimana penduduk dapat mengakses hasil pembangunan dalam memperoleh pendapatan, kesehatan, pendidikan dan sebagainya. IPM diperkenalkan oleh UNDP pada tahun 1990 dan dipublikasikan secara berkala dalam laporan tahunan Human Development Report (HDR). IPM dibentuk oleh 3 (tiga) dimensi dasar: Umur panjang dan hidup sehat; pengetahuan; dan standar hidup layak.

**20. The Human Development Index (HDI)** explains how people can access development results in obtaining income, health, education and so forth. HDI was introduced by United Nations Development Programme (UNDP) in 1990 and published periodically in the annual report of the Human Development Report. HDI was formed by three basic dimensions: a long and healthy life; knowledge; and a decent standard of living.

*tincidunt ut laoreet dolore magna aliquam erat volutpat. Ut wisi enim ad minim veniam, quis nostrud exerci tation ullamcorper suscipit lobortis nisl ut aliquip ex ea commodo consequat. Duis autem vel eum iriure dolor in hendrerit in vulputate velit esse molestie consequat, vel illum dolore eu feugiat nulla facilisis at vero eros et accumsan et iusto odio dignissim qui blandit praesent luptatum zzril delenit augue duis dolore te feugait nulla facilisi.*

**ULASAN**

Salah satu faktor utama keberhasilan pembangunan di suatu daerah adalah tersedianya cukup sumber daya manusia (SDM) yang berkualitas. Ketersediaan fasilitas pendidikan akan sangat menunjang dalam meningkatkan mutu pendidikan. Tabel 4.1 memuat data tentang jumlah murid, sekolah dan tenaga pendidik atau guru dari tingkat Taman Kanak-Kanak (TK), sekolah dasar (SD) dan Madrasah Ibtidaiyah sampai sekolah menengah atas (SMA dan SMK) dan Madrasah Aliyah, yang bersumber dari Dinas Pendidikan, Pemuda dan Olahraga Kabupaten Kepulauan Yapen.

Pada tahun 2021 di tingkat SD, terjadi penurunan jumlah murid dibanding tahun 2020 sebesar 4,98 persen. Lain halnya dengan tingkat SMP, lulusan tingkat SMP dan SMA mengalami penurunan masing-masing sebesar 3,318 persen dan 0,969 persen. Sebaliknya jika dibandingkan tahun 2018 jumlah lulusan SMK mengalami penurunan sebesar 2,083 persen.

Pembangunan bidang kesehatan meliputi seluruh siklus atau tahapan kehidupan manusia. Bila pembangunan kesehatan berhasil dengan baik maka terjadi peningkatan kesejahteraan. Ketersediaan sarana kesehatan akan sangat menunjang peningkatan kualitas kesehatan masyarakat. Pada tahun 2021 terdapat 1 rumah sakit, 0 rumah sakit bersalin, 16 puskesmas, 79 Pustu, 174 posyandu, 12 praktek dokter/bidan, 0 polindes

**DESCRIPTION**

*The quality of human resources is one of the important factor in supporting the succes of a regional development. The availability of education facility play an important role in the improvement of education. Table 4.1 present the number of students, schools, and teacher from Kindergarten, Primary School and Madrasah Ibtidaiyah to Senior High School (General or Vocational High School) and Madrasah Aliyah based on the data from the Education, Youth and Sport Office of Kepulauan Yapen.*

*In 2021, there were an increasing number of graduation in elementary school compared to 2020 by 4,98 percent. Same as elementary school, the number of graduation in junior high school and senior high school is decerased by 3,318 percent and 0,969 percent respectively. In contrast, if compared to 2020, the number of graduation in vocational school increased by 2,083 percent.*

*Health development comprises all stages or life cyles of human life. The improvement in health development will give impact to the increasing of the society welfare. The availability of health facility will support the improvement public health quality. In 2019, there were 1 hospitals, 0 maternity hospital, 16 public health center, 79 village health post, 174 integrated health service post, 12 doctor/midwife practice, 0 village maternity and 15 pharmacy in Kepulauan Yapen. Meanwhile, the trend of health workers number can be seen in Table 4.2.*

dan 15 apotek/toko obat di Kabupaten Kepulauan Yapen. Sedangkan perkembangan jumlah tenaga kesehatan dapat dilihat pada Tabel 4.2.

Salah satu upaya untuk menekan laju pertumbuhan penduduk adalah melalui program Keluarga Berencana (KB). Pada tahun 2021, jumlah klinik KB mencapai 28 klinik.

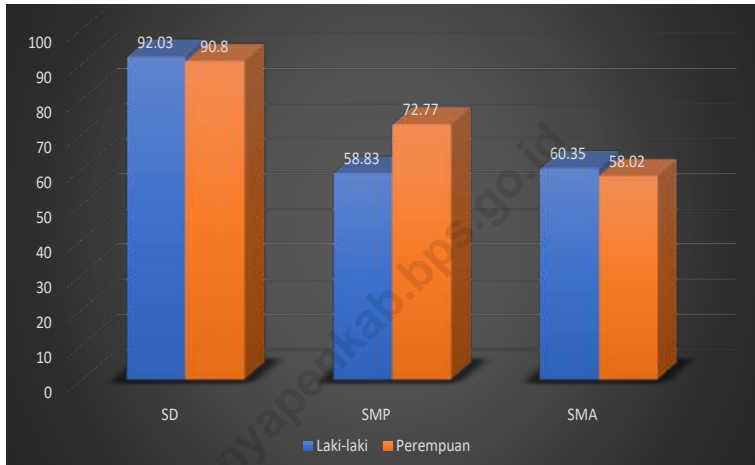
Pada tahun 2021, jumlah tempat peribadatan seperti masjid, mushola, gereja Protestan, gereja Katholik, Pura dan Vihara di Kabupaten Kepulauan Yapen masing-masing sebanyak 16, 6, 366, 2, 1 dan 1 buah. Jumlah penduduk menurut agama yang dianut dapat dilihat pada Tabel 4.3.1 Jumlah rohaniawan untuk tiap agama dapat dilihat pada 4.3.3. Selama periode 2017-2021 jumlah jamaah haji yang diberangkatkan ke Tanah Suci menurun. Pada tahun 2020 jamaah haji yang diberangkatkan ke Tanah Suci sebanyak 36 orang, kemudian pada tahun 2021 sebanyak 0 orang.

*Another way in attempts to reduce population growth rate could be done through family planning program (KB). In 2021, the number KB clinics reached 28 clinics.*

*In 2021, the number of worship facilities in such as mosque, small mosque, Protestant church, Catholic church, temple and vihara were 16, 6, 366, 2, 1 and 1 places respectively. Number of population specified by religion can be seen in Table 4.3.1. During 2017-2021 period, the number of Moslem Pilgrims who departed for Mecca increased. In 2020, the number of Moslem Pilgrims who departed was 36 persons, increased to 0 persons in 2021.*

**Gambar** 4.1  
**Figures**

**Angka Partisipasi Murni (APM) Menurut Jenjang Pendidikan dan jenis Kelamin di Kabupaten Kepulauan Yapen, 2021**  
**Net Enrollment Rate (NER) by Education Level and Sex in Kepulauan Yapen Regency, 2021**



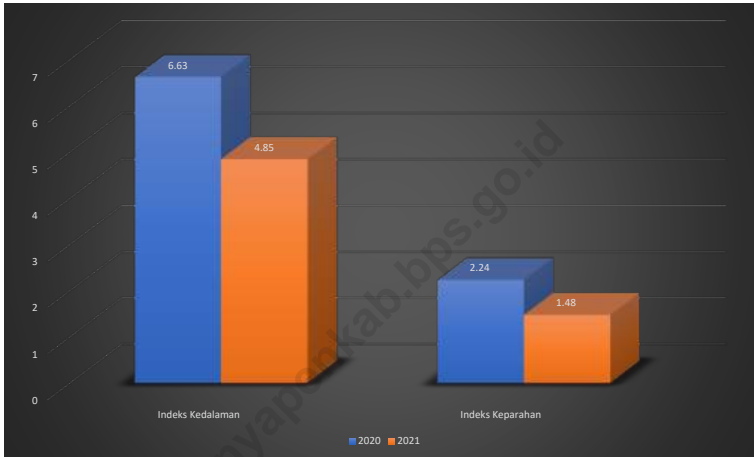
Sumber/Source : BPS, Survei Sosial Ekonomi Nasional (Susenas)/BPS-Statistics Indonesia, National Socioeconomic Survey



**Gambar** 4.2  
**Figures**

**Indeks Kedalaman Kemiskinan dan Indeks Keparahan Kemiskinan di Kabupaten Kepulauan Yapen, 2020–2021**

**Poverty Gap Index and Poverty Severity Index in Kepulauan Yapen Regency, 2020–2021**



Sumber/Source : BPS, Survei Sosial Ekonomi Nasional Maret/BPS-Statistics Indonesia, March National Socioeconomic Survey

#### 4.1 PENDIDIKAN EDUCATION

**Tabel 4.1.1** Jumlah Sekolah, Guru, dan Murid Taman Kanak-Kanak (TK) di Bawah Kementerian Pendidikan dan Kebudayaan Menurut Kecamatan di Kabupaten Kepulauan Yapen, 2020/2021 dan 2021/2021  
*Number of Schools, Teachers, and Pupils in Kindergarten Under The Ministry of Education and Culture by Subdistrict in Kepulauan Yapen Regency, 2020/2021 and 2021/2022*

Kecamatan Subdistrict	Sekolah/Schools					
	Negeri/Public		Swasta/Private		Jumlah/Total	
	2020/2021	2021/2022	2020/2021	2021/2022	2020/2021	2021/2022
(1)	(2)	(3)	(4)	(5)	(6)	(7)
Yapen Timur	-	-	1	-	1	-
Pantura Yapen	-	-	-	-	-	-
Teluk Ampimoi	-	-	-	-	-	-
Raimbawi	-	-	-	-	-	-
Pulau Kurudu	-	-	-	-	-	-
Angkaisera	1	1	-	-	1	1
Kepulauan Ambai	-	-	-	-	-	-
Yapen Selatan	1	1	9	12	10	13
Kosiwo	-	-	-	-	-	-
Yapen Barat	-	-	-	-	-	-
Wonawa	-	-	-	-	-	-
Pulau Yerui	-	-	-	-	-	-
Poom	-	-	-	-	-	-
Windesi	-	-	-	-	-	-
Anataurei	-	-	-	-	-	-
Yawakukat	-	-	-	-	-	-
<b>Kepulauan Yapen</b>	<b>2</b>	<b>2</b>	<b>1-</b>	<b>12</b>	<b>12</b>	<b>14</b>

Lanjutan Tabel/*Continued Table 4.1.1*

Kecamatan <i>Subdistrict</i>	Guru <sup>1</sup> / <i>Teachers</i> <sup>1</sup>					
	Negeri/ <i>Public</i>		Swasta/ <i>Private</i>		Jumlah/ <i>Total</i>	
	2020/2021	2021/2022	2020/2021	2021/2022	2020/2021	2021/2022
(1)	(8)	(9)	(10)	(11)	(12)	(13)
Yapen Timur	-	-	2	-	2	-
Pantura Yapen	-	-	-	-	-	-
Teluk Ampimoi	-	-	-	-	-	-
Raimbawi	-	-	-	-	-	-
Pulau Kurudu	-	-	-	-	-	-
Angkaisera	8	7	-	-	8	7
Kepulauan Ambai	-	-	-	-	-	-
Yapen Selatan	15	16	67	70	82	86
Kosiwo	-	-	-	-	-	-
Yapen Barat	-	-	-	-	-	-
Wonawa	-	-	-	-	-	-
Pulau Yerui	-	-	-	-	-	-
Poom	-	-	-	-	-	-
Windesi	-	-	-	-	-	-
Anataurei	-	-	-	-	-	-
Yawakukat	-	-	-	-	-	-
<b>Kepulauan Yapen</b>	<b>23</b>	<b>23</b>	<b>69</b>	<b>70</b>	<b>92</b>	<b>93</b>

Lanjutan Tabel/*Continued Table 4.1.1*

Kecamatan Subdistrict	Murid/Students					
	Negeri/Public		Swasta/Private		Jumlah/Total	
	2020/2021	2021/2022	2020/2021	2021/2022	2020/2021	2021/2022
(1)	(14)	(15)	(16)	(17)	(18)	(19)
Yapen Timur	-	-	25	0	25	-
Pantura Yapen	-	-	-	-	-	-
Teluk Ampimoi	-	-	-	-	-	-
Raimbawi	-	-	-	-	-	-
Pulau Kurudu	-	-	-	-	-	-
Angkaisera	28	31	-	-	28	31
Kepulauan Ambai	-	-	-	-	-	-
Yapen Selatan	80	72	491	576	571	648
Kosiwo	-	-	-	-	-	-
Yapen Barat	-	-	-	-	-	-
Wonawa	-	-	-	-	-	-
Pulau Yerui	-	-	-	-	-	-
Poom	-	-	-	-	-	-
Windesi	-	-	-	-	-	-
Anataurei	-	-	-	-	-	-
Yawakukat	-	-	-	-	-	-
<b>Kepulauan Yapen</b>	<b>108</b>	<b>103</b>	<b>516</b>	<b>576</b>	<b>624</b>	<b>679</b>

Catatan/Note: <sup>1</sup> Jumlah guru termasuk kepala sekolah dan guru/*The total of teachers including headmaster and teacher*

Sumber/Source: Kementerian Pendidikan dan Kebudayaan, Data Semester Ganjil/*Ministry of Educations and Culture, Odd Semester Data*

**Tabel**  
**Table** 4.1.2**Jumlah Sekolah, Guru, dan Murid Raudatul Athfal (RA)  
di Bawah Kementerian Agama Menurut Kecamatan di  
Kabupaten Kepulauan Yapen, 2020/2021 dan 2021/2021  
Number of Schools, Teachers, and Pupils in Raudatul Athfal  
(RA) Under The Ministry of Religious Affairs by Subdistrict in  
Kepulauan Yapen Regency, 2020/2021 and 2021/2022**

Kecamatan Subdistrict	Sekolah/Schools		Guru/Teachers		Murid/Pupils	
	2020/2021	2021/2022	2020/2021	2021/2022	2020/2021	2021/2022
(1)	(2)	(3)	(4)	(5)	(6)	(7)
Yapen Timur	-	-	-	-	-	-
Pantura Yapen	-	-	-	-	-	-
Teluk Ampimoi	-	-	-	-	-	-
Raimbawi	-	-	-	-	-	-
Pulau Kurudu	-	-	-	-	-	-
Angkaisera	-	-	-	-	-	-
Kepulauan Ambai	-	-	-	-	-	-
Yapen Selatan	-	-	-	-	-	-
Kosiwo	-	-	-	-	-	-
Yapen Barat	-	-	-	-	-	-
Wonawa	-	-	-	-	-	-
Pulau Yerui	-	-	-	-	-	-
Poom	-	-	-	-	-	-
Windesi	-	-	-	-	-	-
Anataurei	-	-	-	-	-	-
Yawakukat	-	-	-	-	-	-
<b>Kepulauan Yapen</b>	-	-	-	-	-	-

Catatan/Note: Seluruh Raudatul Athfal (RA) berstatus swasta/All Raudatul Athfal (RA) are private

Sumber/Source: Kementerian Agama, Data Semester Ganjil/Ministry of Religious Affairs, Odd Semester Data

**Tabel**  
**Table** 4.1.3

**Jumlah Sekolah, Guru, dan Murid Sekolah Dasar (SD) di Bawah Kementerian Pendidikan dan Kebudayaan Menurut Kecamatan di Kabupaten Kepulauan Yapen, 2020/2021 dan 2021/2022**  
**Number of Schools, Teachers, and Pupils in Primary Schools Under The Ministry of Education and Culture by Subdistrict in Kepulauan Yapen Regency, 2020/2021 and 2021/2022**

Kecamatan Subdistrict	Sekolah/Schools					
	Negeri/Public		Swasta/Private		Jumlah/Total	
	2020/2021	2021/2022	2020/2021	2021/2022	2020/2021	2021/2022
(1)	(2)	(3)	(4)	(5)	(6)	(7)
Yapen Timur	6	6	3	3	9	9
Pantura Yapen	3	3	4	4	7	7
Teluk Ampimoi	4	4	2	2	6	6
Raimbawi	5	5	4	3	8	8
Pulau Kurudu	-	-	-	-	-	-
Angkaisera	6	6	5	5	11	11
Kepulauan Ambai	6	6	3	3	9	9
Yapen Selatan	12	-	13	-	25	-
Kosiwo	4	12	6	13	10	25
Yapen Barat	7	4	6	6	13	10
Wonawa	3	-	6	-	9	-
Pulau Yerui	-	7	-	6	-	13
Poom	2	3	5	6	7	9
Windesi	4	-	4	-	8	-
Anataurei	-	2	-	5	-	7
Yawakukat	-	4	-	4	-	8
<b>Kepulauan Yapen</b>	<b>62</b>	<b>62</b>	<b>60</b>	<b>60</b>	<b>122</b>	<b>122</b>

Lanjutan Tabel/Continued Table 4.1.3

Kecamatan Subdistrict	Guru <sup>1</sup> /Teachers <sup>1</sup>					
	Negeri/Public		Swasta/Private		Jumlah/Total	
	2020/2021	2021/2022	2020/2021	2021/2022	2020/2021	2021/2022
(1)	(8)	(9)	(10)	(11)	(12)	(13)
Yapen Timur	34	36	16	13	50	49
Pantura Yapen	11	14	18	17	29	31
Teluk Ampimoi	18	18	10	7	28	25
Raimbawi	18	27	9	16	27	43
Pulau Kurudu	-	-	-	-	-	-
Angkaisera	55	61	51	51	106	112
Kepulauan Ambai	28	27	7	8	35	35
Yapen Selatan	170	0	108	0	276	-
Kosiwo	29	169	35	125	64	294
Yapen Barat	37	29	22	33	59	62
Wonawa	11	0	21	-	32	-
Pulau Yerui	0	47	0	22	-	69
Poom	14	12	20	19	34	31
Windesi	15	-	8	0	23	-
Anataurei	-	13	-	17	-	30
Yawakukat	-	17	-	10	-	27
<b>Kepulauan Yapen</b>	<b>440</b>	<b>470</b>	<b>325</b>	<b>338</b>	<b>765</b>	<b>808</b>

Lanjutan Tabel/Continued Table 4.1.3

Kecamatan Subdistrict	Murid/Students					
	Negeri/Public		Swasta/Private		Jumlah/Total	
	2020/2021	2021/2022	2020/2021	2021/2022	2020/2021	2021/2022
(1)	(14)	(15)	(16)	(17)	(18)	(19)
Yapen Timur	466	459	269	305	735	764
Pantura Yapen	217	182	342	389	559	571
Teluk Ampimoi	254	292	301	286	555	578
Raimbawi	311	326	286	320	597	646
Pulau Kurudu	-	-	-	-	-	-
Angkaisera	553	594	854	835	1.407	1.429
Kepulauan Ambai	372	430	303	322	675	752
Yapen Selatan	2.885	-	2.305	-	5.190	-
Kosiwo	298	2.754	620	2.198	918	4.952
Yapen Barat	576	270	935	635	1.511	905
Wonawa	224	-	537	-	761	-
Pulau Yerui	-	621	-	1.302	-	1.923
Poom	193	206	530	594	723	800
Windesi	290	-	303	-	593	-
Anataurei	-	187	-	568	-	755
Yawakukat	-	264	-	411	-	675
<b>Kepulauan Yapen</b>	<b>6.639</b>	<b>6.585</b>	<b>7.585</b>	<b>8.165</b>	<b>14.224</b>	<b>14.750</b>

Catatan/Note: <sup>1</sup> Jumlah guru termasuk kepala sekolah dan guru/The total of teachers including headmaster and teacher

Sumber/Source: Kementerian Pendidikan dan Kebudayaan, Data Semester Ganjil/Ministry of Educations and Culture, Odd Semester Data



**Tabel**  
**Table** 4.1.4

**Jumlah Sekolah, Guru, dan Murid Madrasah Ibtidaiyah (MI) di Bawah Kementerian Agama Menurut Kecamatan Menurut Kecamatan di Kabupaten Kepulauan Yapen, 2020/2021 dan 2021/2022**

**Number of Schools, Teachers, and Pupils in Madrasah Ibtidaiyah (MI) Under The Ministry of Religious Affairs by Subdistrict in Kepulauan Yapen Regency, 2020/2021 and 2021/2022**

Kecamatan Subdistrict	Sekolah/Schools					
	Negeri/Public		Swasta/Private		Jumlah/Total	
	2020/2021	2021/2022	2020/2021	2021/2022	2020/2021	2021/2022
(1)	(2)	(3)	(4)	(5)	(6)	(7)
Yapen Timur	-	-	-	-	-	-
Pantura Yapen	-	-	-	-	-	-
Teluk Ampimoi	-	-	-	-	-	-
Raimbawi	-	-	-	-	-	-
Pulau Kurudu	-	-	-	-	-	-
Angkaisera	-	-	-	-	-	-
Kepulauan Ambai	-	-	-	-	-	-
Yapen Selatan	-	-	1	1	1	1
Kosiwo	-	-	-	-	-	-
Yapen Barat	-	-	-	-	-	-
Wonawa	-	-	-	-	-	-
Pulau Yerui	-	-	-	-	-	-
Poom	-	-	-	-	-	-
Windesi	-	-	-	-	-	-
Anataurei	-	-	1	1	1	1
Yawakukat	-	-	-	-	-	-
<b>Kepulauan Yapen</b>	<b>-</b>	<b>-</b>	<b>2</b>	<b>2</b>	<b>2</b>	<b>2</b>

Lanjutan Tabel/Continued Table 4.1.4

Kecamatan Subdistrict	Guru/Teachers					
	Negeri/Public		Swasta/Private		Jumlah/Total	
	2020/2021	2021/2022	2020/2021	2021/2022	2020/2021	2021/2022
(1)	(8)	(9)	(10)	(11)	(12)	(13)
Yapen Timur	-	-	-	-	-	-
Pantura Yapen	-	-	-	-	-	-
Teluk Ampimoi	-	-	-	-	-	-
Raimbawi	-	-	-	-	-	-
Pulau Kurudu	-	-	-	-	-	-
Angkaisera	-	-	-	-	-	-
Kepulauan Ambai	-	-	-	-	-	-
Yapen Selatan	-	-	30	36	30	36
Kosiwo	-	-	-	-	-	-
Yapen Barat	-	-	-	-	-	-
Wonawa	-	-	-	-	-	-
Pulau Yerui	-	-	-	-	-	-
Poom	-	-	-	-	-	-
Windesi	-	-	-	-	-	-
Anataurei	-	-	-	-	-	-
Yawakukat	-	-	-	-	-	-
<b>Kepulauan Yapen</b>	<b>-</b>	<b>-</b>	<b>30</b>	<b>36</b>	<b>30</b>	<b>36</b>

Lanjutan Tabel/*Continued Table 4.1.4*

Kecamatan Subdistrict	Murid/Students					
	Negeri/Public		Swasta/Private		Jumlah/Total	
	2020/2021	2021/2022	2020/2021	2021/2022	2020/2021	2021/2022
(1)	(14)	(15)	(16)	(17)	(18)	(19)
Yapen Timur	-	-	-	-	-	-
Pantura Yapen	-	-	-	-	-	-
Teluk Ampimoi	-	-	-	-	-	-
Raimbawi	-	-	-	-	-	-
Pulau Kurudu	-	-	-	-	-	-
Angkaisera	-	-	-	-	-	-
Kepulauan Ambai	-	-	-	-	-	-
Yapen Selatan	-	-	529	567	529	567
Kosiwo	-	-	-	-	-	-
Yapen Barat	-	-	-	-	-	-
Wonawa	-	-	-	-	-	-
Pulau Yerui	-	-	-	-	-	-
Poom	-	-	-	-	-	-
Windesi	-	-	-	-	-	-
Anataurei	-	-	-	-	-	-
Yawakukat	-	-	-	-	-	-
<b>Kepulauan Yapen</b>	-	-	<b>529</b>	<b>567</b>	<b>529</b>	<b>567</b>

Catatan/Note: ....

Sumber/Source: Kementerian Agama, Data Semester Ganjil/Ministry of Religious Affairs, Odd Semester Data

**Tabel**  
**Table** 4.1.5

**Jumlah Sekolah, Guru, dan Murid Sekolah Menengah Pertama (SMP) di Bawah Kementerian Pendidikan dan Kebudayaan Menurut Kecamatan di Kabupaten Kepulauan Yapen, 2020/2021 dan 2021/2021**  
**Number of Schools, Teachers, and Pupils in Junior High Schools Under The Ministry of Education and Culture by Subdistrict in Kepulauan Yapen Regency, 2020/2021 and 2021/2022**

Kecamatan Subdistrict	Sekolah/Schools					
	Negeri/Public		Swasta/Private		Jumlah/Total	
	2020/2021	2021/2022	2020/2021	2021/2022	2020/2021	2021/2022
(1)	(2)	(3)	(4)	(5)	(6)	(7)
Yapen Timur	3	3	1	1	4	4
Pantura Yapen	2	2	-	-	2	2
Teluk Ampimoi	1	2	-	-	1	2
Raimbawi	1	1	-	-	1	1
Pulau Kurudu	-	-	-	-	-	-
Angkaisera	3	3	-	-	3	3
Kepulauan Ambai	2	2	-	-	2	2
Yapen Selatan	4	4	6	6	10	10
Kosiwo	2	2	-	-	2	2
Yapen Barat	3	3	1	1	4	4
Wonawa	2	2	-	-	2	2
Pulau Yerui	-	-	-	-	-	-
Poom	1	1	-	-	1	1
Windesi	2	2	-	-	2	2
Anataurei	-	-	-	-	-	-
Yawakukat	-	-	-	-	-	-
<b>Kepulauan Yapen</b>	<b>26</b>	<b>27</b>	<b>8</b>	<b>8</b>	<b>34</b>	<b>35</b>

Lanjutan Tabel/Continued Table 4.1.5

Kecamatan Subdistrict	Guru <sup>1</sup> /Teachers <sup>1</sup>					
	Negeri/Public		Swasta/Private		Jumlah/Total	
	2020/2021	2021/2022	2020/2021	2021/2022	2020/2021	2021/2022
(1)	(8)	(9)	(10)	(11)	(12)	(13)
Yapen Timur	24	32	4	4	28	36
Pantura Yapen	14	16	-	-	14	16
Teluk Ampimoi	14	17	-	-	14	17
Raimbawi	5	4	-	-	5	4
Pulau Kurudu	-	-	-	-	-	-
Angkaisera	49	45	-	-	49	45
Kepulauan Ambai	22	20	-	-	22	20
Yapen Selatan	102	112	73	67	175	179
Kosiwo	19	20	-	-	19	20
Yapen Barat	22	28	6	8	28	36
Wonawa	9	12	-	-	9	12
Pulau Yerui	0	0	-	-	-	-
Poom	7	10	-	-	7	10
Windesi	13	11	-	-	13	11
Anataurei	-	-	-	-	-	-
Yawakukat	-	-	-	-	-	-
<b>Kepulauan Yapen</b>	<b>300</b>	<b>327</b>	<b>83</b>	<b>79</b>	<b>383</b>	<b>406</b>

Lanjutan Tabel/Continued Table 4.1.5

Kecamatan Subdistrict	Murid/Students					
	Negeri/Public		Swasta/Private		Jumlah/Total	
	2020/2021	2021/2022	2020/2021	2021/2022	2020/2021	2021/2022
(1)	(14)	(15)	(16)	(17)	(18)	(19)
Yapen Timur	356	335	24	32	380	367
Pantura Yapen	235	211	-	-	235	211
Teluk Ampimoi	192	235	-	-	192	235
Raimbawi	64	70	-	-	64	70
Pulau Kurudu	-	-	-	-	-	-
Angkaisera	658	680	-	-	658	680
Kepulauan Ambai	136	132	-	-	136	132
Yapen Selatan	2.162	2.200	818	796	2.980	2.996
Kosiwo	253	276	-	-	253	276
Yapen Barat	223	286	335	320	558	606
Wonawa	176	182	-	-	176	182
Pulau Yerui	-	-	-	-	-	-
Poom	146	133	-	-	146	133
Windesi	194	184	-	-	194	184
Anataurei	-	-	-	-	-	-
Yawakukat	-	-	-	-	-	-
<b>Kepulauan Yapen</b>	<b>4.795</b>	<b>4.924</b>	<b>1.177</b>	<b>1.148</b>	<b>5.972</b>	<b>6.072</b>

Catatan/Note: <sup>1</sup> Jumlah guru termasuk kepala sekolah dan guru/The total of teachers including headmaster and teacher

Sumber/Source: Kementerian Pendidikan dan Kebudayaan, Data Semester Ganjil/Ministry of Educations and Culture, Odd Semester Data

**Tabel** 4.1.6  
**Table**

**Jumlah Sekolah, Guru, dan Murid Madrasah Tsanawiyah (MTs) di Bawah Kementerian Agama Menurut Kecamatan di Kabupaten Kepulauan Yapen, 2020/2021 dan 2021/2022**

**Number of Schools, Teachers, and Pupils in Madrasah Tsanawiyah (MTs) Under The Ministry of Religious Affairs by Subdistrict in Kepulauan Yapen Regency, 2020/2021 and 2021/2022**

Kecamatan Subdistrict	Sekolah/Schools					
	Negeri/Public		Swasta/Private		Jumlah/Total	
	2020/2021	2021/2022	2020/2021	2021/2022	2020/2021	2021/2022
(1)	(2)	(3)	(4)	(5)	(6)	(7)
Yapen Timur	-	-	-	-	-	-
Pantura Yapen	-	-	-	-	-	-
Teluk Ampimoi	-	-	-	-	-	-
Raimbawi	-	-	-	-	-	-
Pulau Kurudu	-	-	-	-	-	-
Angkaisera	-	-	-	-	-	-
Kepulauan Ambai	-	-	-	-	-	-
Yapen Selatan	-	-	1	1	1	1
Kosiwo	-	-	-	-	-	-
Yapen Barat	-	-	-	-	-	-
Wonawa	-	-	-	-	-	-
Pulau Yerui	-	-	-	-	-	-
Poom	-	-	-	-	-	-
Windesi	-	-	-	-	-	-
Anataurei	-	-	-	-	-	-
Yawakukat	-	-	-	-	-	-
<b>Kepulauan Yapen</b>	<b>-</b>	<b>-</b>	<b>1</b>	<b>1</b>	<b>1</b>	<b>1</b>

Lanjutan Tabel/Continued Table 4.1.6

Kecamatan Subdistrict	Guru/Teachers					
	Negeri/Public		Swasta/Private		Jumlah/Total	
	2020/2021	2021/2022	2020/2021	2021/2022	2020/2021	2021/2022
(1)	(8)	(9)	(10)	(11)	(12)	(13)
Yapen Timur	-	-	-	-	-	-
Pantura Yapen	-	-	-	-	-	-
Teluk Ampimoi	-	-	-	-	-	-
Raimbawi	-	-	-	-	-	-
Pulau Kurudu	-	-	-	-	-	-
Angkaisera	-	-	-	-	-	-
Kepulauan Ambai	-	-	-	-	-	-
Yapen Selatan	-	-	19	12	19	12
Kosiwo	-	-	-	-	-	-
Yapen Barat	-	-	-	-	-	-
Wonawa	-	-	-	-	-	-
Pulau Yerui	-	-	-	-	-	-
Poom	-	-	-	-	-	-
Windesi	-	-	-	-	-	-
Anataurei	-	-	-	-	-	-
Yawakukat	-	-	-	-	-	-
<b>Kepulauan Yapen</b>	<b>-</b>	<b>-</b>	<b>19</b>	<b>12</b>	<b>19</b>	<b>12</b>



Lanjutan Tabel/*Continued Table* 4.1.6

Kecamatan Subdistrict	Murid/Students					
	Negeri/Public		Swasta/Private		Jumlah/Total	
	2020/2021	2021/2022	2020/2021	2021/2022	2020/2021	2021/2022
(1)	(14)	(15)	(16)	(17)	(18)	(19)
Yapen Timur	-	-	-	-	-	-
Pantura Yapen	-	-	-	-	-	-
Teluk Ampimoi	-	-	-	-	-	-
Raimbawi	-	-	-	-	-	-
Pulau Kurudu	-	-	-	-	-	-
Angkaisera	-	-	-	-	-	-
Kepulauan Ambai	-	-	-	-	-	-
Yapen Selatan	-	-	92	181	92	181
Kosiwo	-	-	-	-	-	-
Yapen Barat	-	-	-	-	-	-
Wonawa	-	-	-	-	-	-
Pulau Yerui	-	-	-	-	-	-
Poom	-	-	-	-	-	-
Windesi	-	-	-	-	-	-
Anataurei	-	-	-	-	-	-
Yawakukat	-	-	-	-	-	-
<b>Kepulauan Yapen</b>	<b>-</b>	<b>-</b>	<b>92</b>	<b>181</b>	<b>92</b>	<b>181</b>

Catatan/Note: ....

Sumber/Source: Kementerian Agama, Data Semester Ganjil/Ministry of Religious Affairs, Odd Semester Data

**Tabel**  
**Table** 4.1.7

**Jumlah Sekolah, Guru, dan Murid Sekolah Menengah Atas (SMA) di Bawah Kementerian Pendidikan dan Kebudayaan Menurut Kecamatan di Kabupaten Kepulauan Yapen, 2020/2021 dan 2021/2022**  
**Number of Schools, Teachers, and Pupils in Senior High Schools Under The Ministry of Education and Culture by Subdistrict in Kepulauan Yapen Regency, 2020/2021 and 2021/2022**

Kecamatan Subdistrict	Sekolah/Schools					
	Negeri/Public		Swasta/Private		Jumlah/Total	
	2020/2021	2021/2022	2020/2021	2021/2022	2020/2021	2021/2022
(1)	(2)	(3)	(4)	(5)	(6)	(7)
Yapen Timur	1	1	1	1	2	2
Pantura Yapen	-	-	-	-	-	-
Teluk Ampimoi	-	-	-	-	-	-
Raimbawi	-	-	-	-	-	-
Pulau Kurudu	-	-	-	-	-	-
Angkaisera	-	1	-	-	-	1
Kepulauan Ambai	-	-	-	-	-	-
Yapen Selatan	2	2	4	4	6	6
Kosiwo	-	-	-	-	-	-
Yapen Barat	1	1	1	1	2	2
Wonawa	-	-	-	-	-	-
Pulau Yerui	-	-	-	-	-	-
Poom	1	1	0	0	1	1
Windesi	-	-	-	-	-	-
Anataurei	-	-	-	-	-	-
Yawakukat	-	-	-	-	-	-
<b>Kepulauan Yapen</b>	<b>5</b>	<b>6</b>	<b>6</b>	<b>6</b>	<b>11</b>	<b>12</b>

Lanjutan Tabel/*Continued Table 4.1.7*

Kecamatan Subdistrict	Guru <sup>1</sup> /Teachers <sup>1</sup>					
	Negeri/Public		Swasta/Private		Jumlah/Total	
	2020/2021	2021/2022	2020/2021	2021/2022	2020/2021	2021/2022
(1)	(8)	(9)	(10)	(11)	(12)	(13)
Yapen Timur	13	13	1	15	14	28
Pantura Yapen	-	-	-	-	-	-
Teluk Ampimoi	-	-	-	-	-	-
Raimbawi	-	-	-	-	-	-
Pulau Kurudu	-	-	-	-	-	-
Angkaisera	-	6	-	-	-	-
Kepulauan Ambai	-	-	-	-	-	-
Yapen Selatan	104	98	78	73	182	171
Kosiwo	-	-	-	-	-	-
Yapen Barat	4	6	15	14	19	20
Wonawa	-	-	-	-	-	-
Pulau Yerui	-	-	-	-	-	-
Poom	11	12	-	-	11	12
Windesi	-	-	-	-	-	-
Anataurei	-	-	-	-	-	-
Yawakukat	-	-	-	-	-	-
<b>Kepulauan Yapen</b>	<b>132</b>	<b>135</b>	<b>94</b>	<b>102</b>	<b>226</b>	<b>237</b>

Lanjutan Tabel/Continued Table 4.1.7

Kecamatan Subdistrict	Murid/Students					
	Negeri/Public		Swasta/Private		Jumlah/Total	
	2020/2021	2021/2022	2020/2021	2021/2022	2020/2021	2021/2022
(1)	(14)	(15)	(16)	(17)	(18)	(19)
Yapen Timur	102	102	43	59	145	161
Pantura Yapen	-	-	-	-	-	-
Teluk Ampimoi	-	-	-	-	-	-
Raimbawi	-	-	-	-	-	-
Pulau Kurudu	-	-	-	-	-	-
Angkaisera	-	31	-	-	-	31
Kepulauan Ambai	-	-	-	-	-	-
Yapen Selatan	2.012	1.893	1.202	1.270	3.214	3163
Kosiwo	-	-	-	-	-	-
Yapen Barat	78	129	253	263	331	392
Wonawa	-	-	-	-	-	-
Pulau Yerui	-	-	-	-	-	-
Poom	91	90	-	-	91	90
Windesi	-	-	-	-	-	-
Anataurei	-	-	-	-	-	-
Yawakukat	-	-	-	-	-	-
<b>Kepulauan Yapen</b>	<b>2.283</b>	<b>2.245</b>	<b>1.498</b>	<b>1592</b>	<b>3.781</b>	<b>3.837</b>

Catatan/Note: <sup>1</sup> Jumlah guru termasuk kepala sekolah dan guru/The total of teachers including headmaster and teacher

Sumber/Source: Kementerian Pendidikan dan Kebudayaan, Data Semester Ganjil/Ministry of Educations and Culture, Odd Semester Data

**Tabel**  
**Table** 4.1.8

**Jumlah Sekolah, Guru, dan Murid Sekolah Menengah Kejuruan (SMK) di Bawah Kementerian Pendidikan dan Kebudayaan Menurut Kecamatan di Kabupaten Kepulauan Yapen, 2020/2021 dan 2021/2022**  
**Number of Schools, Teachers, and Pupils in Vocational High Schools Under The Ministry of Education and Culture by Subdistrict in Kepulauan Yapen Regency, 2020/2021 and 2021/2022**

Kecamatan Subdistrict	Sekolah/Schools					
	Negeri/Public		Swasta/Private		Jumlah/Total	
	2020/2021	2021/2022	2020/2021	2021/2022	2020/2021	2021/2022
(1)	(2)	(3)	(4)	(5)	(6)	(7)
Yapen Timur	1	1	-	-	1	1
Pantura Yapen	-	-	-	-	-	-
Teluk Ampimoi	-	-	-	-	-	-
Raimbawi	-	-	-	-	-	-
Pulau Kurudu	-	-	-	-	-	-
Angkaisera	1	1	-	-	1	1
Kepulauan Ambai	-	-	-	-	-	-
Yapen Selatan	-	-	2	2	2	2
Kosiwo	-	-	-	-	-	-
Yapen Barat	1	1	-	-	1	1
Wonawa	-	-	-	-	-	-
Pulau Yerui	-	-	-	-	-	-
Poom	-	-	-	-	-	-
Windesi	-	-	-	-	-	-
Anataurei	-	-	-	-	-	-
Yawakukat	-	-	-	-	-	-
<b>Kepulauan Yapen</b>	<b>3</b>	<b>3</b>	<b>2</b>	<b>2</b>	<b>5</b>	<b>5</b>

Lanjutan Tabel/Continued Table 4.1.8

Kecamatan Subdistrict	Guru <sup>1</sup> /Teachers <sup>1</sup>					
	Negeri/Public		Swasta/Private		Jumlah/Total	
	2020/2021	2021/2022	2020/2021	2021/2022	2020/2021	2021/2022
(1)	(8)	(9)	(10)	(11)	(12)	(13)
Yapen Timur	12	14	0	0	12	14
Pantura Yapen	-	-	-	-	-	-
Teluk Ampimoi	-	-	-	-	-	-
Raimbawi	-	-	-	-	-	-
Pulau Kurudu	-	-	-	-	-	-
Angkaisera	43	41	-	-	43	41
Kepulauan Ambai	-	-	-	-	-	-
Yapen Selatan	-	-	63	61	63	61
Kosiwo	-	-	-	-	-	-
Yapen Barat	12	12	-	-	12	12
Wonawa	-	-	-	-	-	-
Pulau Yerui	-	-	-	-	-	-
Poom	-	-	-	-	-	-
Windesi	-	-	-	-	-	-
Anataurei	-	-	-	-	-	-
Yawakukat	-	-	-	-	-	-
<b>Kepulauan Yapen</b>	<b>67</b>	<b>67</b>	<b>63</b>	<b>61</b>	<b>130</b>	<b>128</b>

Lanjutan Tabel/*Continued Table* 4.1.8

Kecamatan Subdistrict	Murid/Students					
	Negeri/Public		Swasta/Private		Jumlah/Total	
	2020/2021	2021/2022	2020/2021	2021/2022	2020/2021	2021/2022
(1)	(14)	(15)	(16)	(17)	(18)	(19)
Yapen Timur	153	210	-	-	153	210
Pantura Yapen	-	-	-	-	-	-
Teluk Ampimoi	-	-	-	-	-	-
Raimbawi	-	-	-	-	-	-
Pulau Kurudu	-	-	-	-	-	-
Angkaisera	451	370	-	-	451	370
Kepulauan Ambai	-	-	-	-	-	-
Yapen Selatan	-	-	1.016	922	1.016	922
Kosiwo	-	-	-	-	-	-
Yapen Barat	46	66	-	-	46	66
Wonawa	-	-	-	-	-	-
Pulau Yerui	-	-	-	-	-	-
Poom	-	-	-	-	-	-
Windesi	-	-	-	-	-	-
Anataurei	-	-	-	-	-	-
Yawakukat	-	-	-	-	-	-
<b>Kepulauan Yapen</b>	<b>650</b>	<b>646</b>	<b>1.016</b>	<b>922</b>	<b>1.666</b>	<b>1.568</b>

Catatan/Note: 1 Guru yang mengajar di 2 sekolah atau lebih dihitung di masing-masing sekolah. Jumlah guru termasuk kepala sekolah dan guru/*The teacher who taught in two schools or more counted in every school. The total of teachers including headmaster and teacher*

Sumber/Source: Kementerian Pendidikan dan Kebudayaan, Sistem Data Pokok Pendidikan, data semester ganjil laporan sampai dengan 2021/*Ministry of Educations and Culture, Basic Education Data System, odd semester report data up to 2021*

**Tabel**  
**Table 4.1.9**

**Jumlah Sekolah, Guru, dan Murid Madrasah Aliyah (MA) di Bawah Kementerian Agama Menurut Kecamatan di Kabupaten Kepulauan Yapen, 2020/2021 dan 2021/2022**  
**Number of Schools, Teachers, and Pupils in Madrasah Aliyah (MA) Under the Ministry of Religious Affairs by Subdistrict in Kepulauan Yapen Regency, 2020/2021 and 2021/2022**

Kecamatan Subdistrict	Sekolah/Schools					
	Negeri/Public		Swasta/Private		Jumlah/Total	
	2020/2021	2021/2022	2020/2021	2021/2022	2020/2021	2021/2022
(1)	(2)	(3)	(4)	(5)	(6)	(7)
Yapen Timur	-	-	-	-	-	-
Pantura Yapen	-	-	-	-	-	-
Teluk Ampimoi	-	-	-	-	-	-
Raimbawi	-	-	-	-	-	-
Pulau Kurudu	-	-	-	-	-	-
Angkaisera	-	-	-	-	-	-
Kepulauan Ambai	-	-	-	-	-	-
Yapen Selatan	-	-	1	1	1	1
Kosiwo	-	-	-	-	-	-
Yapen Barat	-	-	-	-	-	-
Wonawa	-	-	-	-	-	-
Pulau Yerui	-	-	-	-	-	-
Poom	-	-	-	-	-	-
Windesi	-	-	-	-	-	-
Anataurei	-	-	-	-	-	-
Yawakukat	-	-	-	-	-	-
<b>Kepulauan Yapen</b>	<b>-</b>	<b>-</b>	<b>1</b>	<b>1</b>	<b>1</b>	<b>1</b>



Lanjutan Tabel/*Continued Table 4.1.9*

Kecamatan Subdistrict	Guru/Teachers					
	Negeri/Public		Swasta/Private		Jumlah/Total	
	2020/2021	2021/2022	2020/2021	2021/2022	2020/2021	2021/2022
(1)	(8)	(9)	(10)	(11)	(12)	(13)
Yapen Timur	-	-	-	-	-	-
Pantura Yapen	-	-	-	-	-	-
Teluk Ampimoi	-	-	-	-	-	-
Raimbawi	-	-	-	-	-	-
Pulau Kurudu	-	-	-	-	-	-
Angkaisera	-	-	-	-	-	-
Kepulauan Ambai	-	-	-	-	-	-
Yapen Selatan	-	-	14	19	14	19
Kosiwo	-	-	-	-	-	-
Yapen Barat	-	-	-	-	-	-
Wonawa	-	-	-	-	-	-
Pulau Yerui	-	-	-	-	-	-
Poom	-	-	-	-	-	-
Windesi	-	-	-	-	-	-
Anataurei	-	-	-	-	-	-
Yawakukat	-	-	-	-	-	-
<b>Kepulauan Yapen</b>	-	-	<b>14</b>	<b>19</b>	<b>14</b>	<b>19</b>

Lanjutan Tabel/Continued Table 4.1.9

Kecamatan Subdistrict	Murid/Students					
	Negeri/Public		Swasta/Private		Jumlah/Total	
	2020/2021	2021/2022	2020/2021	2021/2022	2020/2021	2021/2022
(1)	(14)	(15)	(16)	(17)	(18)	(19)
Yapen Timur	-	-	-	-	-	-
Pantura Yapen	-	-	-	-	-	-
Teluk Ampimoi	-	-	-	-	-	-
Raimbawi	-	-	-	-	-	-
Pulau Kurudu	-	-	-	-	-	-
Angkaisera	-	-	-	-	-	-
Kepulauan Ambai	-	-	-	-	-	-
Yapen Selatan	-	-	93	104	93	104
Kosiwo	-	-	-	-	-	-
Yapen Barat	-	-	-	-	-	-
Wonawa	-	-	-	-	-	-
Pulau Yerui	-	-	-	-	-	-
Poom	-	-	-	-	-	-
Windesi	-	-	-	-	-	-
Anataurei	-	-	-	-	-	-
Yawakukat	-	-	-	-	-	-
<b>Kepulauan Yapen</b>	<b>0</b>	<b>0</b>	<b>93</b>	<b>104</b>	<b>93</b>	<b>104</b>

Catatan/Note: ...

Sumber/Source: Kementerian Agama, Data Semester Ganjil/Ministry of Religious Affairs, Odd Semester Data

**Tabel**  
**Table** 4.1.10

**Jumlah Desa<sup>1</sup>/Kelurahan yang Memiliki Fasilitas Sekolah Menurut Kecamatan dan Tingkat Pendidikan di Kabupaten Kepulauan Yapen, 2019–2021**  
**Number of Villages<sup>1</sup>/Kelurahan Having Educational Facilities by Subdistrict and Educational Level in Kepulauan Yapen Regency, 2019–2021**

Kecamatan Subdistrict	SD Primary School		
	2019	2020	2021
(1)	(2)	(3)	(4)
Yapen Timur	8	7	8
Pantura Yapen	6	6	5
Teluk Ampimoi	6	6	5
Raimbawi	6	6	6
Pulau Kurudu	3	3	3
Angkaisera	6	6	6
Kepulauan Ambai	10	9	9
Yapen Selatan	7	5	7
Kosiwo	10	8	10
Yapen Barat	12	10	11
Wonawa	7	6	6
Pulau Yerui	2	11	2
Poom	6	6	6
Windesi	9	2	8
Anataurei	8	6	6
Yawakukat	5	8	6
<b>Kepulauan Yapen</b>	<b>109</b>	<b>105</b>	<b>104</b>

Lanjutan Tabel/Continued Table 4.1.10

Kecamatan Subdistrict	SMP Junior High School		
	2019	2020	2021
(1)	(5)	(6)	(7)
Yapen Timur	3	3	2
Pantura Yapen	2	1	1
Teluk Ampimoi	1	2	1
Raimbawi	1	1	1
Pulau Kurudu	1	1	1
Angkaisera	2	2	2
Kepulauan Ambai	2	2	2
Yapen Selatan	5	0	7
Kosiwo	2	6	1
Yapen Barat	5	2	5
Wonawa	0	2	1
Pulau Yerui	1	5	–
Poom	1	1	1
Windesi	2	0	2
Anataurei	2	1	2
Yawakukat	1	2	1
<b>Kepulauan Yapen</b>	<b>31</b>	<b>31</b>	<b>30</b>

Lanjutan Tabel/*Continued Table* 4.1.10

Kecamatan Subdistrict	SMA Senior High School		
	2019	2020	2021
(1)	(8)	(9)	(10)
Yapen Timur	2	2	3
Pantura Yapen	-	-	-
Teluk Ampimoi	-	-	-
Raimbawi	-	-	-
Pulau Kurudu	-	-	-
Angkaisera	-	-	-
Kepulauan Ambai	-	-	-
Yapen Selatan	3	-	3
Kosiwo	-	3	-
Yapen Barat	1	-	2
Wonawa	-	3	1
Pulau Yerui	-	2	-
Poom	1	-	1
Windesi	-	-	-
Anataurei	3	1	3
Yawakukat	-	-	-
<b>Kepulauan Yapen</b>	<b>10</b>	<b>11</b>	<b>13</b>

Lanjutan Tabel/*Continued Table 4.1.10*

Kecamatan Subdistrict	SMK Vocational School		
	2019	2020	2021
(1)	(11)	(12)	(13)
Yapen Timur	1	1	1
Pantura Yapen	-	-	-
Teluk Ampimoi	-	-	-
Raimbawi	-	-	-
Pulau Kurudu	-	-	-
Angkaisera	1	1	1
Kepulauan Ambai	-	-	-
Yapen Selatan	1	-	1
Kosiwo	-	1	-
Yapen Barat	-	-	1
Wonawa	-	1	-
Pulau Yerui	-	1	-
Poom	-	-	-
Windesi	-	-	-
Anataurei	1	-	1
Yawakukat	-	-	-
<b>Kepulauan Yapen</b>	<b>4</b>	<b>5</b>	<b>5</b>

Lanjutan Tabel/Continued Table 4.1.10

Kecamatan Subdistrict	Perguruan Tinggi University		
	2019	2020	2021
(1)	(14)	(15)	(16)
Yapen Timur	-	-	-
Pantura Yapen	-	-	-
Teluk Ampimoi	-	-	-
Raimbawi	-	-	-
Pulau Kurudu	-	-	-
Angkaisera	-	-	-
Kepulauan Ambai	-	-	-
Yapen Selatan	2	-	2
Kosiwo	-	1	-
Yapen Barat	-	-	-
Wonawa	-	1	-
Pulau Yerui	-	-	-
Poom	-	-	-
Windesi	-	-	-
Anataurei	1	-	1
Yawakukat	0	-	-
<b>Kepulauan Yapen</b>	<b>3</b>	<b>2</b>	<b>3</b>

Catatan/Note: <sup>1</sup> Desa pada tabel ini termasuk Unit Permukiman Transmigrasi (UPT) yang masih dibina oleh kementerian terkait dan nagari di Provinsi Sumatera Barat/Villages in this table include Transmigration Settlement Unit which is still fostered by the relevant ministries and the nagari in the Province of Sumatera Barat

Sumber/Source: BPS, Pendataan Potensi Desa (Podes)/ BPS-Statistics Indonesia, Village Potential Data Collection

**Tabel**  
**Table** 4.1.11

**Angka Partisipasi Murni (APM) dan Angka Partisipasi Kasar (APK) Menurut Jenjang Pendidikan di Kabupaten Kepulauan Yapen, 2020 dan 2021**  
**Net Participation Rates and Gross Participation Rates by Educational Level in Kepulauan Yapen Regency, 2020 and 2021**

Jenjang Pendidikan Educational Level	Angka Partisipasi Murni (APM) Net Participation Rates		Angka Partisipasi Kasar (APK) Gross Participation Rates	
	2020	2021	2020	2021
(1)	(2)	(3)	(4)	(5)
SD/MI Elementary School	91.51	91.44	110.23	109.20
SMP/MTs Junior High School	65.86	65.78	89.89	88.57
SMA/SMK/MA Senior High School	57.44	59.20	88.75	91.66

Catatan/Note: ...

Sumber/Source: BPS, Survei Sosial Ekonomi Nasional (Susenas)/BPS-Statistics Indonesia, National Socioeconomic Survey



**Tabel**  
**Table** 4.1.12

**Persentase Penduduk Berumur 15 Tahun ke Atas yang Melek Huruf Menurut Kelompok Umur di Kabupaten Kepulauan Yapen, 2019 dan 2020**  
*Percentage of Literate People Aged 15 Years and Over by Age Group in Kepulauan Yapen Regency, 2019 and 2020*

Kelompok Umur Age Group	2019	2020
(1)	(2)	(3)
15–19	99,94	99,92
20–24	97,76	99,90
25–29	95,35	98,03
30–34	95,54	99,06
35–39	97,14	97,59
40–44	91,22	94,57
45–49	89,30	88,02
50+	87,71	88,00
<b>Jumlah/Total</b>	<b>93,50</b>	<b>94,49</b>
15–24	98,90	99,44
15–44	96,39	98,14
15+	93,50	94,49
45+	88,15	88,00

Catatan/Note: ...

Sumber/Source: BPS, Survei Sosial Ekonomi Nasional (Susenas)/BPS-Statistics Indonesia, National Socioeconomic Survey

## 4.2 KESEHATAN HEALTH

**Tabel**  
**Table** 4.2.1 **Jumlah Desa<sup>1</sup>/Kelurahan Yang Memiliki Sarana Kesehatan Menurut Kecamatan di Kabupaten Kepulauan Yapen, 2019–2021**  
**Number of Villages<sup>1</sup>/Kelurahan Having Health Facilities by Subdistrict in Kepulauan Yapen Regency, 2019–2021**

Kecamatan Subdistrict	Rumah Sakit Hospital		
	2019	2020	2021
(1)	(2)	(3)	(4)
Yapen Timur	-	-	-
Pantura Yapen	-	-	-
Teluk Ampimoi	-	-	-
Raimbawi	-	-	-
Pulau Kurudu	-	-	-
Angkaisera	-	-	-
Kepulauan Ambai	-	-	-
Yapen Selatan	-	-	-
Kosiwo	-	-	-
Yapen Barat	-	-	-
Wonawa	-	-	-
Pulau Yerui	-	-	-
Poom	-	-	-
Windesi	-	-	-
Anataurei	1	1	1
Yawakukat	-	-	-
<b>Kepulauan Yapen</b>	<b>1</b>	<b>1</b>	<b>1</b>

Lanjutan Tabel/*Continued Table* 4.2.1

Kecamatan <i>Subdistrict</i>	Rumah Sakit Bersalin <i>Maternity Hospital</i>		
	2019	2020	2021
(1)	(5)	(6)	(7)
Yapen Timur	-	-	-
Pantura Yapen	-	-	-
Teluk Ampimoi	-	-	-
Raimbawi	-	-	-
Pulau Kurudu	-	-	-
Angkaisera	-	-	-
Kepulauan Ambai	-	-	-
Yapen Selatan	-	-	-
Kosiwo	-	-	-
Yapen Barat	-	-	-
Wonawa	-	-	-
Pulau Yerui	-	-	-
Poom	-	-	-
Windesi	-	-	-
Anataurei	-	-	-
Yawakukat	-	-	-
<b>Kepulauan Yapen</b>	-	-	-

Lanjutan Tabel/Continued Table 4.2.1

Kecamatan Subdistrict	Poliklinik Polyclinic		
	2019	2020	2021
(1)	(8)	(9)	(10)
Yapen Timur	-	-	-
Pantura Yapen	-	-	-
Teluk Ampimoi	-	-	-
Raimbawi	-	-	-
Pulau Kurudu	-	-	-
Angkaisera	-	-	-
Kepulauan Ambai	-	-	-
Yapen Selatan	2	2	-
Kosiwo	-	-	-
Yapen Barat	-	-	-
Wonawa	-	-	-
Pulau Yerui	-	-	-
Poom	-	-	-
Windesi	-	-	-
Anataurei	-	1	2
Yawakukat	-	-	-
<b>Kepulauan Yapen</b>	<b>2</b>	<b>3</b>	<b>2</b>

Lanjutan Tabel/*Continued Table 4.2.1*

Kecamatan <i>Subdistrict</i>	Puskesmas <i>Public Health Center</i>		
	2019	2020	2021
(1)	(11)	(12)	(13)
Yapen Timur	1	1	1
Pantura Yapen	1	1	1
Teluk Ampimoi	1	1	1
Raimbawi	1	1	1
Pulau Kurudu	-	-	-
Angkaisera	1	1	1
Kepulauan Ambai	1	1	1
Yapen Selatan	3	3	2
Kosiwo	1	1	1
Yapen Barat	1	1	1
Wonawa	1	1	1
Pulau Yerui	-	-	-
Poom	1	1	1
Windesi	2	2	2
Anataurei	1	1	1
Yawakukat	-	-	-
<b>Kepulauan Yapen</b>	<b>16</b>	<b>16</b>	<b>15</b>

Lanjutan Tabel/Continued Table 4.2.1

Kecamatan Subdistrict	Puskesmas Pembantu Subsidiary of Public Health Center		
	2019	2020	2021
(1)	(14)	(15)	(16)
Yapen Timur	2	3	3
Pantura Yapen	3	4	4
Teluk Ampimoi	6	7	6
Raimbawi	5	5	5
Pulau Kurudu	3	3	2
Angkaisera	4	4	4
Kepulauan Ambai	4	4	4
Yapen Selatan	5	4	5
Kosiwo	9	9	9
Yapen Barat	7	7	8
Wonawa	3	4	3
Pulau Yerui	1	2	2
Poom	6	6	6
Windesi	7	7	7
Anataurei	6	6	6
Yawakukat	4	4	3
<b>Kepulauan Yapen</b>	<b>75</b>	<b>79</b>	<b>77</b>

Lanjutan Tabel/*Continued Table 4.2.1*

Kecamatan <i>Subdistrict</i>	Apotek <i>Pharmacy</i>		
	2019	2020	2021
(1)	(17)	(18)	(19)
Yapen Timur	2	3	3
Pantura Yapen	-	-	-
Teluk Ampimoi	-	-	-
Raimbawi	-	-	-
Pulau Kurudu	-	-	-
Angkaisera	-	-	-
Kepulauan Ambai	-	-	-
Yapen Selatan	6	7	6
Kosiwo	-	-	-
Yapen Barat	-	1	1
Wonawa	-	-	-
Pulau Yerui	-	-	-
Poom	-	-	-
Windesi	-	-	-
Anataurei	2	2	2
Yawakukat	-	-	-
<b>Kepulauan Yapen</b>	<b>10</b>	<b>13</b>	<b>12</b>

Catatan/*Note*: <sup>1</sup> Desa pada tabel ini termasuk Unit Permukiman Transmigrasi (UPT) yang masih dibina oleh kementerian terkait dan nagari di Provinsi Sumatera Barat/*Villages in this table include Transmigration Settlement Unit which is still fostered by the relevant ministries and the nagari in the Province of Sumatera Barat*

Sumber/*Source*: BPS, Pendataan Potensi Desa (Podes)/*BPS-Statistics Indonesia, Village Potential Data Collecting*

**Tabel**  
**Table** 4.2.2

**Distribusi Persentase Wanita Berumur 15-49 Tahun yang Pernah Kawin dan Melahirkan Hidup dalam Dua Tahun Terakhir Menurut Penolong Persalinan di Kabupaten Kepulauan Yapen, 2020-2021**  
*Percentage Distribution of Ever Married Women Aged 15-49 Years Who Had Live Birth in The Two Years Preceding The Survey by Last Birth Attendance in Kepulauan Yapen Regency, 2020-2021*

Tahun Year	Dokter <sup>1</sup> Doctor <sup>1</sup>	Bidan Midwife	Tenaga Kesehatan Lain Other Medical Personel	Dukun Traditional Birth Attendant	Lainnya <sup>2</sup> Others <sup>2</sup>	Jumlah Total
(1)	(2)	(3)	(4)	(5)	(6)	(7)
2020	16,37	32,54	13,42	27,82	9,85	100,00
2021	15,45	52,71	4,49	20,96	6,39	100,00

Catatan/Note: <sup>1</sup> Dokter kandungan dan dokter umum/Obstetrician and general practice doctor

<sup>2</sup> Termasuk tidak ada penolong Persalinan/Including not using a birth attender

Sumber/Source: BPS, Survei Sosial Ekonomi Nasional (Susenas)/BPS-Statistics Indonesia, National Socioeconomic Survey



**Tabel** 4.2.3  
**Table**

**Persentase Penduduk yang Mempunyai Keluhan Kesehatan Selama Sebulan Terakhir di Kabupaten Kepulauan Yapen, 2016-2021**  
*Percentage of People Who Had Health Complaint During a Month Prior to The Survey in Kepulauan Yapen Regency, 2016-2021*

2016	2017	2018	2019	2020	2021
(1)	(2)	(3)	(4)	(5)	(6)
31,56	24,87	28,04	24,67	18,37	10,21

Catatan/Note: ...

Sumber/Source: BPS, Survei Sosial Ekonomi Nasional (Susenas)/BPS-Statistics Indonesia, National Socioeconomic Survey

**Tabel 4.2.4** **Persentase Penduduk yang Mempunyai Keluhan Kesehatan dan Berobat Jalan Selama Sebulan Terakhir di Kabupaten Kepulauan Yapen, 2017-2021**  
**Percentage of People Who Had Health Complaint and Had Outpatient During a Month Prior to the Survey in Kepulauan Yapen Regency, 2017-2021**

2017	2018	2019	2020	2021
(1)	(2)	(3)	(4)	(5)
51,56	69,63	66,20	38,50	89,95

Catatan/Note: ...

Sumber/Source: BPS, Survei Sosial Ekonomi Nasional (Susenas)/BPS-Statistics Indonesia, National Socioeconomic Survey

**Tabel** 4.2.5  
**Table**

**Distribusi Persentase Penduduk yang Mempunyai Keluhan Kesehatan Selama Sebulan Terakhir dan Tidak Berobat Jalan Menurut Alasan Utama Tidak Berobat Jalan di Kabupaten Kepulauan Yapen, 2021**  
*Percentage Distribution of People Who Had Health Complaint During a Month Prior to the Survey and Had Not Outpatient Main Reason for not Outpatient in Kepulauan Yapen Regency, 2021*

<b>Alasan Utama Tidak Berobat Jalan</b> <i>Had Not Outpatient Main Reason for not Outpatient</i>		<b>2021</b>
(1)	(2)	
Tidak punya biaya berobat / No money for outpatient	0,00	
Tidak ada biaya transportasi / No money for transportation	0,92	
Tidak ada sarana transportasi / No transportation utilities	0,00	
Waktu tunggu pelayanan lama / Long lay time for health services	2,44	
Mengobati sendiri / Self treatment	69,67	
Tidak ada yang mendampingi / No accompanying	0,00	
Merasa tidak perlu / Not necessary	14,62	
Lainnya / Others	12,35	
<b>Jumlah / Total</b>	<b>100,00</b>	

Catatan/Note: ...

Sumber/Source: BPS, Survei Sosial Ekonomi Nasional (Susenas)/BPS-Statistics Indonesia, National Socioeconomic Survey

**Tabel**  
**Table** 4.2.6

**Persentase Penduduk Usia 5 Tahun Ke Atas yang Merokok  
Tembakau dalam Sebulan Terakhir Menurut Kebiasaan  
Merokok di Kabupaten Kepulauan Yapen, 2021**  
*Percentage of People Aged 5 Years and Above Who are  
Smoked Tobacco During a Month Prior to The Survey by  
Smoking Habbits in Kepulauan Yapen Regency, 2021*

<b>Kebiasaan Merokok Smoking Habbits</b>	<b>2021</b>
(1)	(2)
Ya, Setiap Hari Yes, Everyday	13,34
Ya, Tidak Setiap Hari Yes, Not Everyday	4,33
Tidak No	73,02
Tidak Tahu Not Known	9,30
<b>Jumlah / Total</b>	<b>100,00</b>

Catatan/Note: ...

Sumber/Source: BPS, Survei Sosial Ekonomi Nasional (Susenas)/BPS-Statistics Indonesia, National Socioeconomic Survey

**Tabel** 4.2.7  
**Table**

**Persentase Penduduk Usia 5 Tahun Ke Atas yang Merokok dalam Sebulan Terakhir Menurut Jumlah Batang Rokok yang dihisap per Minggu di Kabupaten Kepulauan Yapen, 2021**

*Percentage of People Aged 5 Years and Above Who are Electric During a Month Prior to The Survey by The Number of Cigarettes Smoked per Week in Kepulauan Yapen Regency, 2021*

Jumlah Batang Rokok yang Dihisap per Minggu Group of Ages		2021
(1)	(2)	
1-6 Batang / Cigarettes	0,30	
7-14 Batang / Cigarettes	1,43	
15-29 Batang / Cigarettes	16,09	
30-59 Batang / Cigarettes	36,60	
>= 60 Batang / Cigarettes	45,57	
<b>Jumlah / Total</b>	<b>100,00</b>	

Catatan/Note: ...

Sumber/Source: BPS, Survei Sosial Ekonomi Nasional (Susenas)/BPS-Statistics Indonesia, National Socioeconomic Survey

**Tabel 4.2.8** **Persentase Penduduk yang Memiliki Jaminan Kesehatan Menurut Jenis Jaminan di Kabupaten Kepulauan Yapen, 2020 dan 2021**  
**Percentage of Population Who Has Health Insurance by Types of Health Insurance in Kepulauan Yapen Regency, 2020 and 2021**

Jenis Jaminan Type of Health Insurance	2020	2021
(1)	(2)	(3)
BPJS Kesehatan Penerima Bantuan Iuran (PBI) / BPJS Health Insurance for poor and near poor	24,21	53,95
BPJS Kesehatan Non-Penerima Bantuan Iuran (Non-PBI) / Non-PBI BPJS Health	21,40	44,12
Jamkesda / Regional Health Insurance	33,39	54,12
Asuransi Swasta / Private Insurance	0,40	99,46
Perusahaan/Kantor / Company/Office	0,87	99,83

Catatan/Note: ...

Sumber/Source: BPS, Survei Sosial Ekonomi Nasional (Susenas)/BPS-Statistics Indonesia, National Socioeconomic Survey

**Tabel** 4.2.9  
**Table**

**Persentase Perempuan Pernah kawin Berumur 15-49 Tahun yang Melahirkan Anak Lahir Hidup (ALH) Menurut Penolong Proses Kelahiran di Kabupaten Kepulauan Yapen, 2021**  
*Percentage of Women Ever Married Aged 15-49 Years Who Gave Birth Alived Children by Birth Process Helper in Kepulauan Yapen Regency, 2021*

Penolong Proses Kelahiran Birth Procces Helper		2021
(1)	(2)	
Tenaga Kesehatan / Medical Labor		72,65
Non Tenaga Kesehatan / Non-Medical Labor		27,35
<b>Jumlah / Total</b>		<b>100,00</b>
<b>Persentase Tenaga Kesehatan / Percentage of Medical Labor <math>K(2)/K(4) \times 100\%</math></b>		

Catatan/Note: ...

Sumber/Source: BPS, Survei Sosial Ekonomi Nasional (Susenas)/BPS-Statistics Indonesia, National Socioeconomic Survey

**Tabel** 4.2.10 **Distribusi Persentase Rumah Tangga Menurut Luas Lantai (m<sup>2</sup>) di Kabupaten Kepulauan Yapen, 2021**  
**Table** 4.2.10 **Percentage Distribution of Household Population by Floor Area (m<sup>2</sup>) in Kepulauan Yapen Regency, 2021**

Luas Lantai Floor Area (m <sup>2</sup> )	2021
(1)	(2)
≤ 7,2	9,20
7,3 - 9,9	11,05
≥ 10	79,75
<b>Jumlah / Total</b>	<b>100,00</b>

Catatan/Note: ...

Sumber/Source: BPS, Survei Sosial Ekonomi Nasional (Susenas)/BPS-Statistics Indonesia, National Socioeconomic Survey



**Tabel** 4.2.11  
**Table**

**Distribusi Persentase Rumah Tangga Menurut Sumber Air Minum di Kabupaten Kepulauan Yapen, 2020**  
*Percentage Distribution of Household Population by Source of Drinking Water in Kepulauan Yapen Regency, 2020*

<b>Sumber Air Minum</b> <i>Source of Drinking Water</i>	<b>2020</b>
(1)	(2)
Leding1 / <i>Piped Water1</i>	27,06
Pompa / <i>Pumped Water</i>	1,39
Air Dalam Kemasan2 / <i>Bottled Water2</i>	27,58
Sumur Terlindung / <i>Protected Well</i>	5,56
Sumur Tak Terlindung / <i>Unprotected Well</i>	1,87
Mata Air Terlindung / <i>Protected Spring</i>	22,04
Mata Air Tak Terlindung / <i>Unprotected Spring</i>	11,48
Air Permukaan / <i>Surface Water</i>	11,48
Air Hujan / <i>Rainwater Collection</i>	0,00
Lainnya / <i>Others</i>	0,00
<b>Jumlah / Total</b>	<b>100,00</b>

Catatan/Note: ...

Sumber/Source: BPS, Survei Sosial Ekonomi Nasional (Susenas)/BPS-Statistics Indonesia, National Socioeconomic Survey

**Tabel** 4.2.12 **Distribusi Persentase Rumah Tangga Menurut Sumber Penerangan di Kabupaten Kepulauan Yapen, 2021**  
**Table** 4.2.12 **Percentage Distribution of Household Population by Lighting Source in Kepulauan Yapen Regency, 2021**

<b>Sumber Penerangan</b> <i>Lighting Source</i>		<b>2021</b>
(1)		(2)
Listrik PLN / <i>State Electricity Company</i>		66,80
Listrik Non-PLN / <i>Own Electricity Company</i>		12,76
Bukan Listrik / <i>Non Electricity</i>		20,44
<b>Jumlah / Total</b>		<b>100,00</b>

Catatan/Note: ...

Sumber/Source: BPS, Survei Sosial Ekonomi Nasional (Susenas)/BPS-Statistics Indonesia, National Socioeconomic Survey

**Tabel**  
**Table** 4.2.13

**Distribusi Persentase Rumah Tangga Menurut  
Penggunaan Fasilitas Tempat Buang Air Besar di  
Kabupaten Kepulauan Yapen, 2021**  
*Percentage Distribution of Household Population by Type  
of Toilet Facility Used by The Household in Kepulauan Yapen  
Regency, 2021*

<b>Pengguna Fasilitas Buang Air Besar</b> <i>Type of Toilet Facility Used by The Household</i>		<b>2021</b>
(1)		(2)
Sendiri / <i>Not Shared</i>		89,17
Bersama / <i>Shared</i>		8,57
MCK Umum / <i>Public Facility</i>		0,12
Tidak Menggunakan / <i>Not Using</i>		1,51
Tidak ada / <i>No Facility</i>		0,63
<b>Jumlah / Total</b>		<b>100,00</b>

Catatan/Note: ...

Sumber/Source: BPS, Survei Sosial Ekonomi Nasional (Susenas)/BPS-Statistics Indonesia, National Socioeconomic Survey

**Tabel**  
**Table** 4.2.14

**Distribusi Persentase Rumah Tangga Menurut Bahan Bakar Utama untuk Memasak di Kabupaten Kepulauan Yapen, 2021**  
*Percentage Distribution of Household Population by Type of Cooking Fuel in Kepulauan Yapen Regency, 2021*

<b>Bahan Bakar Utama untuk Memasak</b> <i>Type of Cooking Fuel</i>		<b>2021</b>
(1)	(2)	
Listrik / <i>Electricity</i>	0,36	
Gas/Elpiji <sup>1</sup> / <i>Gas/LPG<sup>1</sup></i>	1,17	
Minyak Tanah / <i>Kerosene</i>	98,02	
Arang/Briket / <i>Charcoal/Briquet</i>	0,00	
Kayu / <i>Wood</i>	0,00	
Lainnya <sup>2</sup> / <i>Others<sup>2</sup></i>	0,45	
<b>Jumlah / Total</b>	<b>100,00</b>	

Catatan/Note: <sup>1</sup> Elpiji 5,5 kg + elpiji 12 kg + elpiji 3 kg + gas kota/biogas/LPG 5,5 kg + LPG 12 kg + LPG 3 kg + natural gas/biogas

<sup>2</sup> Termasuk rumah tangga yang tidak memasak/*Including households that do not cook*

Sumber/Source: BPS, Survei Sosial Ekonomi Nasional (Susenas)/BPS-Statistics Indonesia, National Socioeconomic Survey

**Tabel**  
**Table** 4.2.15

**Distribusi Persentase Rumah Tangga Menurut Status Penguasaan Bangunan Tempat Tinggal di Kabupaten Kepulauan Yapen, 2021**  
*Percentage Distribution of Household Population by Dwelling Ownership Status in Kepulauan Yapen Regency, 2021*

Status Penguasaan Bangunan Tempat Tinggal <i>Dwelling Ownership Status</i>		2021
(1)		(2)
Milik Sendiri / <i>Private</i>		72,09
Kontrak/Sewa / <i>Lease/Rent</i>		12,15
Lainnya / <i>Others</i>		15,76
<b>Jumlah / <i>Total</i></b>		<b>100,00</b>

Catatan/Note: ...

Sumber/Source: BPS, Survei Sosial Ekonomi Nasional (Susenas)/BPS-Statistics Indonesia, National Socioeconomic Survey

**Tabel** 4.2.16 **Distribusi Persentase Rumah Tangga Menurut Jenis Lantai Terluas di Kabupaten Kepulauan Yapen, 2021**  
**Table** 4.2.16 **Percentage Distribution of Household Population by Main Material of Dwelling Floor in Kepulauan Yapen Regency, 2021**

Jenis Lantai Terluas Main Material of Dwelling Floor		2021
(1)		(2)
Bukan Tanah / Not earth/sand		99,14
Tanah <sup>1</sup> / Earth/sand <sup>1</sup>		0,86
<b>Jumlah / Total</b>		<b>100,00</b>

Catatan/Note: <sup>1</sup> Termasuk "lainnya"/Including "others"

Sumber/Source: BPS, Survei Sosial Ekonomi Nasional (Susenas)/BPS-Statistics Indonesia, National Socioeconomic Survey

**Tabel** 4.2.17  
**Table**

**Persentase Rumah Tangga yang Memiliki Akses Terhadap Sanitasi Layak di Kabupaten Kepulauan Yapen, 2017 - 2021**  
**Percentage of Household Population by Improved Sanitation in Kepulauan Yapen Regency, 2017 - 2021**

Tahun Year	Akses Terhadap Sanitasi Layak Improved Sanitation
(1)	(2)
2017	64,3
2018	59,14
2019	65,32
2020	57,66
2021	55,42

Catatan/Note: ...

Sumber/Source: BPS, Survei Sosial Ekonomi Nasional (Susenas)/BPS-Statistics Indonesia, National Socioeconomic Survey

**Tabel 4.2.18** **Persentase Rumah Tangga yang Memiliki Akses Terhadap Sumber Air Minum Layak di Kabupaten Kepulauan Yapen, 2017 - 2021**  
*Percentage of Household Population by Improved Drinking Water in Kepulauan Yapen Regency, 2017 - 2021*

Tahun Year	Sumber Air Minum Layak Improved Drinking Water
(1)	(2)
2017	90,42
2018	84,31
2019	47,02
2020	41,02
2021	80,89

Catatan/Note: ...

Sumber/Source: BPS, Survei Sosial Ekonomi Nasional (Susenas)/BPS-Statistics Indonesia, National Socioeconomic Survey



**Tabel**  
**Table** 4.2.19

**Jumlah Klinik Keluarga Berencana (KKB) dan Pos Pelayanan Keluarga Berencana Desa (PPKBD) menurut Kecamatan di Kabupaten Kepulauan Yapen, 2021**  
***Number of Family Planning Clinics and Village Family Planning Service Units by Subdistrict in Kepulauan Yapen Regency, 2021***

<b>Kecamatan Subdistrict</b>	<b>KKB Famili Planning Clinincs</b>	<b>PPKBD Village Family Planning Service Units</b>
(1)	(2)	(3)
Yapen Timur	1	11
Pantura Yapen	2	7
Teluk Ampimoi	1	11
Raimbawi	1	7
Pulau Kurudu	-	8
Angkaisera	1	11
Kepulauan Ambai	2	18
Yapen Selatan	6	19
Kosiwo	3	15
Yapen Barat	1	17
Wonawa	1	10
Pulau Yerui	-	5
Poom	1	8
Windesi	1	9
Anataurei	9	10
Yawakukat	3	7
<b>Kepulauan Yapen</b>	<b>33</b>	<b>173</b>

Catatan/Note: ...

Sumber/Source: Dinas Pemberdayaan Perempuan dan Keluarga Berencana / Office of Women's Empowerment and Family Planning

### 4.3 AGAMA DAN SOSIAL LAINNYA RELIGION AND OTHER SOCIAL AFFAIRS

**Tabel 4.3.1** Jumlah Penduduk Menurut Kecamatan dan Agama yang Dianut di Kabupaten Kepulauan Yapen, 2021  
*Population by Subdistrict and Religion in Kepulauan Yapen Regency, 2021*

Kecamatan Subdistrict	Islam	Protestan Protestant	Katolik Catholic	Hindu	Budha Buddha	Lainnya Others
(1)	(2)	(3)	(4)	(5)	(6)	(7)
Yapen Timur	3.415	3.574	271	0	14	-
Pantura Yapen	-	3.419	-	-	-	-
Teluk Ampimoi	79	3.083	-	-	-	-
Raimbawi	80	3.176	-	-	-	-
Pulau Kurudu	-	2.080	-	-	-	-
Angkaisera	512	8.970	7	-	-	-
Kepulauan Ambai	60	4.974	-	-	-	-
Yapen Selatan	13.517	24.296	630	37	8	-
Kosiwo	276	4.456	15	1	-	-
Yapen Barat	156	10.597	-	-	-	-
Wonawa	70	2.932	-	-	-	-
Pulau Yerui	-	2.308	-	-	-	-
Poom	45	3.195	2	-	-	-
Windesi	45	3.129	2	-	-	-
Anataurei	675	5.909	304	8	-	-
Yawakukat	-	1.131	2	-	-	-
<b>Kepulauan Yapen</b>	<b>18.930</b>	<b>87.229</b>	<b>1.231</b>	<b>46</b>	<b>22</b>	<b>-</b>

Catatan/Note: ...

Sumber/Source: Kantor Perwakilan Kementerian Agama Kabupaten Kepulauan Yapen/ Representative Office of the Ministry of Religion, Kepulauan Yapen Regency

**Tabel**  
**Table 4.3.2****Jumlah Tempat Peribadatan Menurut Kecamatan di  
Kabupaten Kepulauan Yapen, 2021**  
*Number of Places of Worship by Subdistrict in Kepulauan  
Yapen Regency, 2021*

Kecamatan Subdistrict	Masjid Mosque	Mushola Pray Room	Gereja Protestan Protestant Church	Gereja Katholik Catholic Church	Pura Temple	Vihara
(1)	(2)	(3)	(4)	(5)	(6)	(7)
Yapen Timur	2	1	28	1	-	1
Pantura Yapen	-	-	6	-	-	-
Teluk Ampimoi	-	-	22	-	-	-
Raimbawi	-	-	10	-	-	-
Pulau Kurudu	-	-	5	-	-	-
Angkaisera	2	-	53	-	-	-
Kepulauan Ambai	-	-	32	-	-	-
Yapen Selatan	9	2	72	1	-	-
Kosiwo	2	-	27	-	-	-
Yapen Barat	-	-	47	-	-	-
Wonawa	-	-	8	-	-	-
Pulau Yerui	-	-	6	-	-	-
Poom	-	-	8	-	-	-
Windesi	-	-	21	-	-	-
Anataurei	1	-	15	1	1	-
Yawakukat	-	-	6	-	-	-
<b>Kepulauan Yapen</b>	<b>16</b>	<b>3</b>	<b>366</b>	<b>2</b>	<b>1</b>	<b>1</b>

Catatan/Note: ...

Sumber/Source: Kantor Perwakilan Kementerian Agama Kabupaten Kepulauan Yapen/ Representative Office of the Ministry of Religion, Kepulauan Yapen Regency

**Tabel**  
**Table 4.3.3****Banyaknya Rohaniawan Menurut Kecamatan di  
Kabupaten Kepulauan Yapen, 2021**  
*Number of Spiritual Leaders by Subdistrict in Kepulauan  
Yapen Regency, 2021*

Kecamatan Subdistrict	Islam	Protestan Protestant	Katolik Catholic	Hindu	Budha Buddha	Lainnya Others
(1)	(2)	(3)	(4)	(5)	(6)	(7)
Yapen Timur	3	28	-	-	1	-
Pantura Yapen	-	7	-	-	-	-
Teluk Ampimoi	-	22	-	-	-	-
Raimbawi	-	10	-	-	-	-
Pulau Kurudu	-	6	-	-	-	-
Angkaisera	-	53	-	-	-	-
Kepulauan Ambai	-	30	-	-	-	-
Yapen Selatan	5	74	-	-	1	-
Kosiwo	1	27	-	-	-	-
Yapen Barat	-	49	-	-	-	-
Wonawa	-	8	-	-	-	-
Pulau Yerui	-	6	-	-	-	-
Poom	-	8	-	-	-	-
Windesi	1	15	1	3	-	-
Anataurei	-	6	-	-	-	-
Yawakukat	-	21	-	-	-	-
<b>Kepulauan Yapen</b>	<b>10</b>	<b>370</b>	<b>1</b>	<b>3</b>	<b>2</b>	<b>-</b>

Catatan/Note: ...

Sumber/Source: Kantor Perwakilan Kementerian Agama Kabupaten Kepulauan Yapen/ Representative Office of the Ministry of Religion, Kepulauan Yapen Regency

**Tabel**  
**Table** 4.3.4**Banyaknya Jamaah Haji yang Berangkat ke Tanah Suci Menurut Jenis Kelamin dan Kecamatan di Kabupaten Kepulauan Yapen, 2019 - 2021**  
**Number of Muslims Pilgrims by Sex and Subdistrict in Kepulauan Yapen Regency, 2019 - 2021**

Kecamatan Subdistrict	2019		2020		2021	
	Laki-Laki Men	Perempuan Women	Laki-Laki Men	Perempuan Women	Laki-Laki Men	Perempuan Women
(1)	(2)	(3)	(4)	(5)	(6)	(7)
Yapen Timur	-	1	-	-	-	-
Pantura Yapen	-	-	-	-	-	-
Teluk Ampimoi	-	-	-	-	-	-
Raimbawi	-	-	-	-	-	-
Pulau Kurudu	-	-	-	-	-	-
Angkaisera	-	-	-	-	-	-
Kepulauan Ambai	-	-	-	-	-	-
Yapen Selatan	22	32	14	22	-	-
Kosiwo	-	-	-	-	-	-
Yapen Barat	-	-	-	-	-	-
Wonawa	-	-	-	-	-	-
Pulau Yerui	-	-	-	-	-	-
Poom	-	-	-	-	-	-
Windesi	-	-	-	-	-	-
Anataurei	-	-	-	-	-	-
Yawakukat	-	-	-	-	-	-
<b>Kepulauan Yapen</b>	<b>22</b>	<b>33</b>	<b>14</b>	<b>22</b>	<b>-</b>	<b>-</b>

Catatan/Note: ...

Sumber/Source: Kantor Perwakilan Kementerian Agama Kabupaten Kepulauan Yapen/ Representative Office of the Ministry of Religion, Kepulauan Yapen Regency

**Tabel 4.3.5** Banyaknya Surat Nikah yang Dikeluarkan Menurut Kecamatan di Kabupaten Kepulauan Yapen, 2017 - 2021  
**Table 4.3.5** Number of Marriage Certificate Issued by Subdistrict in Kepulauan Yapen Regency, 2017 - 2021

Kecamatan Subdistrict	2017	2018	2019	2020	2021
(1)	(2)	(3)	(4)	(5)	(6)
Yapen Timur	37	57	39	42	40
Pantura Yapen	-	-	-	-	-
Teluk Ampimoi	-	-	-	-	-
Raimbawi	-	-	-	-	-
Pulau Kurudu	-	-	-	-	-
Angkaisera	-	-	-	-	-
Kepulauan Ambai	-	-	-	-	-
Yapen Selatan	83	87	68	85	95
Kosiwo	2	3	-	2	10
Yapen Barat	-	-	-	-	-
Wonawa	-	-	-	-	-
Pulau Yerui	-	-	-	-	-
Poom	-	-	-	-	-
Windesi	-	-	-	-	-
Anataurei	11	15	18	8	24
Yawakukat	-	-	-	-	-
<b>Kepulauan Yapen</b>	<b>133</b>	<b>162</b>	<b>125</b>	<b>137</b>	<b>169</b>

Catatan/Note: ...

Sumber/Source: Kantor Perwakilan Kementerian Agama Kabupaten Kepulauan Yapen/ Representative Office of the Ministry of Religion, Kepulauan Yapen Regency

**Tabel**  
**Table 4.3.6**

**Jumlah Desa<sup>1</sup>/Kelurahan yang Mengalami Bencana Alam<sup>2</sup> Menurut Kecamatan di Kabupaten Kepulauan Yapen, 2014, 2019, dan 2021**  
***Number of Villages<sup>1</sup>/Kelurahan that Had Natural Disaster<sup>2</sup> by Subdistrict in Kepulauan Yapen Regency, 2014, 2019, dan 2021***

Kecamatan Subdistrict	Banjir/Flood		
	2019	2020	2021
(1)	(2)	(3)	(4)
Yapen Timur	2	0	0
Pantura Yapen	-	-	-
Teluk Ampimoi	-	-	-
Raimbawi	-	-	-
Pulau Kurudu	-	-	-
Angkaisera	-	-	-
Kepulauan Ambai	-	-	-
Yapen Selatan	-	2	4
Kosiwo	-	3	-
Yapen Barat	1	-	-
Wonawa	-	3	-
Pulau Yerui	-	2	-
Poom	-	-	-
Windesi	-	-	-
Anataurei	-	-	5
Yawakukat	-	-	-
<b>Kepulauan Yapen</b>	<b>3</b>	<b>10</b>	<b>9</b>

Lanjutan Tabel/Continued Table 4.3.6

Kecamatan Subdistrict	Gempa Bumi/Earthquake		
	2019	2020	2021
(1)	(5)	(6)	(7)
Yapen Timur	1	-	-
Pantura Yapen	-	-	-
Teluk Ampimoi	-	-	-
Raimbawi	-	-	-
Pulau Kurudu	-	-	-
Angkaisera	-	-	-
Kepulauan Ambai	6	-	1
Yapen Selatan	-	5	-
Kosiwo	-	4	-
Yapen Barat	-	-	-
Wonawa	-	-	-
Pulau Yerui	-	-	-
Poom	-	-	-
Windesi	1	-	-
Anataurei	6	-	-
Yawakukat	8	-	-
<b>Kepulauan Yapen</b>	<b>22</b>	<b>9</b>	<b>1</b>



Lanjutan Tabel/*Continued Table* 4.3.6

Kecamatan <i>Subdistrict</i>	Tanah Longsor/ <i>Landslide</i>		
	2019	2020	2021
(1)	(8)	(9)	(10)
Yapen Timur	-	-	-
Pantura Yapen	-	-	-
Teluk Ampimoi	-	-	-
Raimbawi	-	-	-
Pulau Kurudu	-	-	-
Angkaisera	-	-	-
Kepulauan Ambai	-	-	-
Yapen Selatan	-	1	2
Kosiwo	1	-	-
Yapen Barat	-	5	1
Wonawa	-	-	-
Pulau Yerui	-	-	-
Poom	-	-	-
Windesi	-	-	-
Anataurei	-	-	-
Yawakukat	-	-	-
<b>Kepulauan Yapen</b>	<b>1</b>	<b>6</b>	<b>3</b>

Catatan/Note: <sup>1</sup> Desa pada tabel ini termasuk Unit Permukiman Transmigrasi (UPT) yang masih dibina oleh kementerian terkait dan nagari di Provinsi Sumatera Barat/*Villages in this table are included in Transmigration Settlement Unit which is still fostered by the relevant ministries and the nagari in the Province of Sumatera Barat*

<sup>2</sup> Terjadi dalam tiga tahun terakhir sampai dengan saat pencacahan/*Occured during the last three years by the time of enumeration*

Sumber/Source: BPS, Pendataan Potensi Desa (Podes)/*BPS-Statistics Indonesia, Village Potential Data Collecting*

**Tabel**  
**Table 4.3.7****Banyaknya Narapidana pada Lembaga Perasyarakatan Serui Menurut Jenis Kejahatan di Kabupaten Kepulauan Yapen, 2021**  
**Number of Prisoner in Correctional Institution of Serui by Kind of Crime in Kepulauan Yapen Regency, 2021**

Jenis Kejahatan <i>Kind of Crime</i>	Dewasa <i>Adult</i>		Remaja <i>Youth</i>		Anak-Anak <i>Kids</i>	
	Laki-Laki	Perempuan	Laki-Laki	Perempuan	Laki-Laki	Perempuan
(1)	(2)	(3)	(4)	(5)	(6)	(7)
Kesusilaan	2	-	-	-	-	-
Perjudian	-	-	-	-	-	-
Pembunuhan	11	-	-	-	-	-
Penganiyaan	30	2	-	-	-	-
Pencurian	64	-	-	-	5	-
Memeras/Mengancam	-	-	-	-	-	-
Penipuan	-	-	-	-	-	-
Merusak barang	-	-	-	-	-	-
Narkotika	74	4	-	-	-	-
Korupsi	5	-	-	-	-	-
Penyelundupan	-	-	-	-	-	-
Perlindungan Anak	21	-	-	-	-	-
Peggelapan	1	-	-	-	-	-
Lain-Lain	11	1	-	-	-	-
<b>Kepulauan Yapen</b>	<b>219</b>	<b>7</b>	<b>-</b>	<b>-</b>	<b>5</b>	<b>-</b>

Catatan/Note: ...

Sumber/Source: Lembaga Perasyarakatan Serui / Correctional Institutional of Serui

**Tabel**  
**Table** 4.3.8

**Banyaknya Perkara yang Diterima dan Diselesaikan Menurut Bulan di Kabupaten Kepulauan Yapen, 2021**  
**Number of Case Recived and Solved by Month in Kepulauan Yapen Regency, 2021**

Bulan Month	Perkara Pidana		Perkara Perdata		Jumlah	
	Yang Diterima	Yang Diselesaikan	Yang Diterima	Yang Diselesaikan	Yang Diterima	Yang Diselesaikan
(1)	(2)	(3)	(4)	(5)	(6)	(7)
Januari / January	18	12	2	7	20	19
Februari / February	9	4	8	7	17	11
Maret / March	9	13	16	16	25	29
April / April	5	6	7	7	12	13
Mei / May	7	6	4	2	11	8
Juni / June	9	11	-	3	9	14
Juli / July	9	1	5	5	14	6
Agustus / August	8	6	8	4	16	10
September / September	8	13	6	9	14	22
Oktober / October	3	5	9	10	12	15
November / November	10	7	6	5	16	12
Desember / December	3	9	3	5	6	14
<b>Kepulauan Yapen</b>	<b>98</b>	<b>93</b>	<b>74</b>	<b>80</b>	<b>172</b>	<b>173</b>

Catatan/Note: ...

Sumber/Source: Pengadilan Negeri Serui / The District Court of Serui

**Tabel**  
**Table** 4.3.9

**Banyaknya Perkara Pidana yang Diterima Menurut Bulan di Pengadilan Negeri Serui, 2021**  
**Number of Common Criminal Cases by Month Accepted by The District Court of Serui, 2021**

<b>Bulan Month</b>	<b>Pidana Biasa</b>	<b>Pidana Singkat</b>	<b>Pidana Cepat/Lalu Lintas</b>
(1)	(2)	(3)	(4)
Januari / January	18	-	32
Februari / February	9	-	-
Maret / March	8	-	8
April / April	4	-	-
Mei / May	7	-	18
Juni / June	6	-	-
Juli / July	8	-	49
Agustus / August	7	-	-
September / September	8	-	-
Oktober / October	3	-	-
November / November	8	-	-
Desember / December	3	-	-
<b>Kepulauan Yapen</b>	<b>89</b>	<b>-</b>	<b>107</b>

Catatan/Note: ...

Sumber/Source: Pengadilan Negeri Serui / The District Court of Serui

**Tabel**  
**Table** 4.3.10

**Banyaknya Laka Lantas yang Terjadi dan Kerugiannya menurut Bulan di Kabupaten Kepulauan Yapen, 2021**  
**Number of Traffic Accident and Losted by Month in Kepulauan Yapen Regency, 2021**

<b>Bulan</b> <b>Month</b>	<b>Kecelakaan Karena Tabrakan</b> <b>Accident Cause Collision</b>	<b>Kerugian Materiil (Rp)</b> <b>Money Loss (Rp)</b>
(1)	(2)	(3)
Januari / January	7	18.000.000
Februari / February	7	16.500.000
Maret / March	6	11.100.000
April / April	2	1.500.000
Mei / May	2	1.500.000
Juni / June	4	93.000.000
Juli / July	0	-
Agustus / August	0	-
September / September	4	5.500.000
Oktober / October	2	2.000.000
November / November	6	6.000.000
Desember / December	8	14.000.000
<b>Kepulauan Yapen</b>	<b>48</b>	<b>169.100.000</b>

Catatan/Note: ...

Sumber/Source: POLRES Kabupaten Kepulauan Yapeni / The Police Station of Kepulauan Yapen Regency

**Tabel** 4.3.11 **Banyaknya Laka Lantas yang Terjadi dan Korban di Kabupaten Kepulauan Yapen, 2020 - 2021**  
**Table** **Number of Traffic Accident and Victim in Kepulauan Yapen Regency, 2020 - 2021**

Bulan Month	Kecelakaan Karena Tabrakan Accident Cause Collision	Kerugian Materiil (Rp) Money Loss (Rp)
(1)	(2)	(3)
Jumlah Kecelakaan / Number of Traffic Accident	62	48
Banyaknya Korban / Number of Victim		
a. Meninggal / Die	2	3
b. Luka Berat / Srious Injury	55	46
c. Luka Ringan / Small Injury	26	22
Kerugian Materiil / Money Loss	90.900.000	169.100.000
Pelanggaran Lalu Lintas	665	74
Denda / Fine	79.998.000	10.213.000

Catatan/Note: ...

Sumber/Source: POLRES Kabupaten Kepulauan Yapeni / The Police Station of Kepulauan Yapen Regency

#### 4.4 KEMISKINAN POVERTY

**Tabel 4.4.1** **Garis Kemiskinan, Jumlah, dan Persentase Penduduk Miskin di Kabupaten Kepulauan Yapen, 2014–2021**  
*Poverty Line, Number, and Percentage of Poor People in Kepulauan Yapen Regency, 2014–2021*

Tahun Year	Garis Kemiskinan (rupiah/kapita/bulan) Poverty Line (rupiah/capita/month)	Jumlah Penduduk Miskin (ribu) Number of Poor People (thousand)	Persentase Penduduk Miskin Percentage of Poor People
(1)	(2)	(3)	(4)
2014	457.488	23,87	26,39
2015	512.934	25,23	27,70
2016	536.501	25,53	27,54
2017	592.535	25,35	26,82
2018	600.161	26,29	27,17
2019	618.487	27,19	27,13
2020	653.819	27,4	26,03
2021	688.204	25,67	26,09

Catatan/Note: ...

Sumber/Source: .BPS, Survei Sosial Ekonomi Nasional Maret/BPS-Statistics Indonesia, March National Socioeconomic Survey

**Tabel 4.4.2** Indeks Kedalaman Kemiskinan dan Indeks Keparahan Kemiskinan di Kabupaten Kepulauan Yapen, 2013–2021  
**Poverty Gap Index and Poverty Severity Index in Kepulauan Yapen Regency, 2013–2021**

Tahun Year	Indeks Kedalaman Kemiskinan Poverty Gap Index	Indeks Keparahan Kemiskinan Poverty Severity Index
(1)	(2)	(3)
2014	-	-
2015	-	-
2016	-	-
2017	-	-
2018	5,18	1,36
2019	6,40	2,04
2020	6,63	2,24
2021	4,85	1,48

Catatan/Note: ...

Sumber/Source: BPS, Survei Sosial Ekonomi Nasional Maret/BPS-Statistics Indonesia, March National Socioeconomic Survey



05

**PERTANIAN, KEHUTANAN, DAN PETERNAKAN**  
**AGRICULTURE, FORESTRY, AND LIVESTOCK**

*Tanaman Sayuran*

**CABAI**

**753 Kwintal**



*Tanaman Buah*

**DURIAN**

**741 Kwintal**



**PRODUKSI UNGGULAN**



*Tanaman Perkebunan*

**KELAPA**

**1.259 Kwintal**

*Tanaman Biofarmaka*

**KUNYIT**

**0 Kwintal**





**PENJELASAN TEKNIS**

1. **Lahan sawah** adalah lahan pertanian yang berpetak-petak dan dibatasi oleh pematang (galangan), saluran untuk menahan/ menyalurkan air, yang biasanya ditanami padi sawah tanpa memandang dari mana diperoleh atau status lahan tersebut. Lahan yang dimaksud termasuk lahan yang terdaftar di Pajak Bumi Bangunan, luran Pembangunan Daerah, lahan bengkok, lahan serobotan, lahan rawa yang ditanami padi dan lahan bekas tanaman tahunan yang telah dijadikan sawah, baik yang ditanami padi, palawija atau tanaman semusim lainnya.
2. **Tegal/Kebun** adalah lahan pertanian bukan sawah (lahan kering) yang ditanami tanaman semusim atau tahunan dan terpisah dengan halaman sekitar rumah serta penggunaannya tidak berpindah pindah.
3. **Ladang/Huma** adalah lahan pertanian bukan sawah (lahan kering) yang biasanya ditanami tanaman semusim dan penggunaannya hanya semusim atau dua musim, kemudian akan ditinggalkan bila sudah tidak subur lagi (berpindah-pindah). Kemungkinan lahan ini beberapa tahun kemudian akan dikerjakan kembali jika sudah subur.

**TECHNICAL NOTES**

1. **Wetland** is agricultural land that separated by small dykes to resist water, where the main crop is usually wetland paddy without considering where it is got from or the status of the land. It includes the land that is registered at land income tax office, regional development contribution, 'bengkok' land, illegal ownership, swamps for rice cultivation, and annual crop land mark that has been used as rice field, which are both planted with paddy, secondary crops or the other seasonal crops.
2. **Dry field/Garden** is an dryland (unirrigated land) which is planted with seasonal or annual crops and separately from the yard around the house without shifting
3. **Unirrigated agricultural field /Shifting cultivation land** is dryland (unirrigated land) that usually is cultivated for seasonal crops and utilized only for one or two seasons, then it will be left when it is not fertile (shifting). Maybe, this land will be used again in a few years if it has been fertile.

- 4. Lahan yang sementara tidak diusahakan** adalah lahan yang biasanya diusahakan tetapi untuk sementara (lebih dari 1 (satu) tahun tetapi kurang dari atau sama dengan 2 (dua) tahun) tidak diusahakan, termasuk lahan sawah yang tidak diusahakan selama lebih dari 2 (dua) tahun.
- 4. Temporarily unused land is land that** *is regularly used but temporarily (more than a year but less or equal than two years) is unused, it includes wetland that is not cultivated more than two years.*
- 5. Data pokok tanaman pangan yang dikumpulkan** adalah luas panen dan produktivitas (hasil per hektar). Produksi tanaman pangan merupakan hasil perkalian antara luas panen dengan produktivitas. Pengumpulan data luas panen dilakukan setiap bulan dengan pendekatan area kecamatan di seluruh wilayah Indonesia. Pengumpulan data produktivitas dilakukan melalui pengukuran langsung pada plot ubinan berukuran 2½ m x 2½ m. Pengumpulan data produktivitas dilakukan setiap subround (empat bulanan) pada waktu panen petani.
- 5. The main food crops data collected consists of harvested area and productivity (yield per hectare). Food crops production** *is generated by harvested area multiplied by productivity. The harvested area data is collected every month using sub district area approach in all sub district in Indonesia. The productivity data collection is conducted by a direct measurement in 2½m x 2½m crop cutting plot. The productivity measurement is conducted in every subround (four monthly) at the time when farmers are harvesting their crops.*
- 6. Data produksi padi dan palawija yang disajikan** adalah dalam kualitas: gabah kering giling (padi), pipilan kering (jagung), biji kering (kedelai dan kacang tanah), dan umbi basah (ubi kayu dan ubi jalar).
- 6. Production of paddy and secondary crops data** *are presented in the form of: dry unhusked rice (paddy), dry loose maize (maize), dry shells crops (soybeans and peanuts), and fresh roots (cassava and sweet potatoes). Seasonal vegetable and fruit plants.*
- 7. Tanaman sayuran dan buah-**
- 7. Seasonal vegetable plants are**

**buah semusim.** Tanaman sayuran semusim adalah tanaman sumber vitamin, garam mineral dan lain-lain yang dikonsumsi dari bagian tanaman yang berupa daun, bunga, buah, dan umbinya, yang berumur kurang dari satu tahun. Tanaman buah-buahan semusim adalah tanaman sumber vitamin, garam mineral, dan lain-lain yang dikonsumsi dari bagian tanaman yang berupa buah, berumur kurang dari satu tahun, tidak berbentuk pohon/rumpun tetapi menjalar dan berbatang lunak.

*plants which are the sources of vitamin, mineral salt, etc, consumed from the part of the plant in the form of leaf, flower, fruit, and root with the age of less than one year. Seasonal fruit plants are plants which are the sources of vitamin, mineral salt, etc, consumed from the part of the plant in the form of fruits. These plants are creeps with the age of less than one year.*

**8. Tanaman buah-buahan dan sayuran tahunan.** Tanaman buah-buahan tahunan adalah tanaman sumber vitamin, garam mineral, dan lain-lain yang dikonsumsi dari bagian tanaman yang berupa buah dan merupakan tanaman tahunan. Tanaman sayuran tahunan adalah tanaman sumber vitamin, garam mineral, dan lain-lain yang dikonsumsi dari bagian tanaman yang berupa daun dan atau buah yang berumur lebih dari satu tahun.

**8. Annual fruit and vegetable plants.** *Annual fruit plants are plants which are the sources of vitamin, contained mineral salt, etc, consumed from the part of plant in the form of fruit and more than one year of age.*

**9. Tanaman biofarmaka** adalah tanaman yang bermanfaat untuk obat-obatan, kosmetik, dan kesehatan yang dikonsumsi atau digunakan dari bagian-bagian tanaman seperti daun, batang, buah, umbi (rimpang) ataupun

**9. Annual vegetable plants are plants which** *are the sources of vitamin, contained mineral salt, etc, consumed from the part of the plant in the form of vegetable and more than one year of age.*

akar.

- 10. Tanaman hias** adalah tanaman yang mempunyai nilai keindahan baik bentuk, warna daun, tajuk maupun bunganya, sering digunakan untuk penghias pekarangan dan lain sebagainya.
- 11. Luas panen tanaman hortikultura** adalah luas tanaman sayuran, buah-buahan, biofarmaka, dan tanaman hias yang diambil hasilnya/dipanen pada periode pelaporan.
- 12. Luas panen untuk tanaman sayuran** adalah luas tanaman yang dipanen sekaligus/habis/dibongkar dan luas tanaman yang dipanen berkali-kali (lebih dari satu kali)/belum habis. Tanaman yang dipanen sekaligus/ habis/dibongkar adalah tanaman yang sehabis panen langsung dibongkar/dicabut, terdiri dari bawang merah, bawang putih, bawang daun, kentang, kol/kubis, kembang kol, petsai/sawi, wortel, lobak, dan kacang merah. Tanaman yang dipanen berkali-kali (lebih dari satu kali)/belum habis adalah tanaman yang pemanenannya lebih dari satu kali dan biasanya dibongkar apabila panen terakhir sudah tidak memadai lagi, terdiri dari: kacang panjang, cabe besar, cabe rawit, jamur, tomat, terung, buncis, ketimun, labu siam, kangkung,
- 10. Medicinal plants** are plants which are useful for medicine. It is consumed from part of the plant such as leaf, flower, fruit, tuber, and root.
- 11. Ornamental plants** are plants which have a beauty value, either in shape, colour of leaf or crown of flower, and they are often used as a yard decorator.
- 12. Harvested area of horticulture** is area which vegetable, fruit, medicinal and ornamental plant of crop harvested during the period of report. Harvested area of vegetables is area of entirely plant harvested/demolished and plant harvested several times/undemolished. Entirely plants harvested/ demolished are plants usually harvested once and demolished to be substituted by other plants, consisting of: shallots, garlic, leeks, potato, cabbage, cauli flower, mustard green, carrots, chinese radish, and red kidney beans. Plants harvested several times/ undemolished are plants usually harvested more than once and demolished in the case that the last harvest was economically not profitable. They consist of : yard long beans, chili, small chili, mushroom, tomatoes, egg plant,

bayam, melon, semangka, dan blewah.

**13. Produksi hortikultura** adalah hasil menurut bentuk produk dari setiap tanaman sayuran, buah-buahan, biofarmaka dan tanaman hias yang diambil berdasarkan luas yang dipanen/tanaman yang menghasilkan pada bulan/triwulan laporan.

**14. Kawasan hutan** adalah wilayah tertentu yang berupa hutan, yang ditunjuk dan atau ditetapkan oleh pemerintah untuk dipertahankan keberadaannya sebagai hutan tetap. Hal ini untuk menjamin kepastian hukum mengenai status kawasan hutan, letak batas dan luas suatu wilayah tertentu yang sudah ditunjuk menjadi kawasan hutan tetap.

15. Berdasarkan Undang-Undang No. 41 Tahun 1999 tentang Kehutanan, kawasan hutan dibagi kedalam kelompok Hutan Konservasi, Hutan Lindung dan Hutan Produksi.

**16. Hutan Konservasi** adalah kawasan hutan dengan ciri khas tertentu, yang mempunyai fungsi pokok pengawetan keanekaragaman tumbuhan dan satwa serta ekosistemnya.

**17. Hutan Lindung** adalah kawasan hutan yang mempunyai fungsi

*frech beans, cucumber, pumpkin/chajota, swamp cabbage, spinach, melon, watermelon, and blewah.*

**13. Horticulture production** is the standard production quantity form of vegetable, fruit, medicinal and ornamental plant based on harvested area/the number of production plants reported monthly/quarterly.

**14. Forest Area** is a specific territory of forest ecosystem determined and or decided by the government as a permanent forest. Such decision is important to maintain the size of forest area and to ensure its legitimation and boundary demarcation of permanent forest.

15. *In accordance to the Act on Forestry No. 41/1999, forest area is categoris=zed as Conservation Forest, Protection Forest and Production Forest.*

**16. Conservation Forest** is a forest area having specific characteristic established for the purposes of conservation of animal and plant species as well as their ecosystem.

**17. Protection Forest** is a forest area designated to serve life support

pokok sebagai perlindungan sistem penyangga kehidupan untuk mengatur tata air, mencegah banjir, mengendalikan erosi, mencegah intrusi air laut, dan memelihara kesuburan tanah.

*system, maintain hydrological system, prevent of flood, erosion control, seawater intrusion, and maintain soil fertility.*

**18. Hutan Produksi** adalah kawasan hutan yang mempunyai fungsi pokok memproduksi hasil hutan. Hutan produksi terdiri dari Hutan Produksi Tetap (HP), Hutan Produksi Terbatas (HPT), dan Hutan Produksi yang dapat dikonversi.

**18. *Production Forest*** is a forest area designated mainly to promote sustainable forest production. Production forest is classified as permanent production forest, limited production forest, and convertible production forest.

**19. Hutan Konservasi** terdiri dari: Kawasan suaka alam berupa Cagar Alam (CA) dan Suaka Margasatwa (SM); kawasan pelestarian alam berupa Taman Nasional (TN), Taman Hutan Raya (THR), dan Taman Wisata Alam (TWA); Taman Buru (TB). Taman Buru adalah kawasan hutan yang ditetapkan sebagai tempat wisata berburu.

**19. *Conservation Forest is divided into:*** Sanctuary Reserve area consists of Strict Nature Reserve and Wildlife Sanctuary. Nature conservation area consists of National Park (TN), Grand Forest Park (THR), and Nature Recreation Park (TWA); Game Hunting Park (TB) Game Hunting Park is forest area devoted for game hunting recreation.

**20. Produksi hasil hutan utama yang dihasilkan dari hutan** adalah kayu bulat. Produksi kayu bulat ini dihasilkan dari hutan alam melalui kegiatan perusahaan Hak Pengusahaan Hutan (HPH/IUPHHK), kegiatan ijin pemanfaatan kayu (IPK) dalam rangka pembukaan wilayah hutan, pembangunan Hutan Tanaman Industri (HTI), serta

**20. *The main product of commercial forest operation*** is log. The log is harvested from various sources such as natural forest granted to concessionaires (IUPHHK/HPH), land clearing activities (IPK), industrial forest plantation (HTI) and community forest.



kegiatan hutan rakyat.

- 21. Data statistik perikanan** merupakan data sekunder yang bersumber dari Direktorat Jenderal Perikanan Tangkap dan Direktorat Jenderal Budidaya. Statistik perikanan dibedakan atas data Perikanan Tangkap dan Perikanan Budidaya. Perikanan Tangkap diklasifikasikan atas penangkapan ikan di laut dan penangkapan ikan di perairan umum. Perikanan Budidaya diklasifikasikan atas jenis budidaya yaitu budidaya laut, tambak, kolam, karamba, jaring apung, dan sawah.
- 21. *Fishery Statistics*** are secondary data obtained from the Directorate General of Capture Fisheries and Directorate General of Aquaculture. Fishery statistics are categorized into capture fisheries and aquaculture. Capture fisheries are further classified into marine capture fisheries and inland open water capture fisheries. Aquaculture are further classified into several types of culture: marine culture, brackish water pond, fresh water pond, cage, floating net, and fish breeding in paddy fields
- 22. Rumah Tangga Perikanan Tangkap** adalah rumah tangga yang melakukan kegiatan penangkapan ikan/binatang air lainnya/tanaman air dengan tujuan sebagian/seluruh hasilnya untuk dijual.
- 22. *A capture fishery household*** is a household conducting activities in catching fishes/other aquatic animals/aquatic plants, for which the products are wholly or partly to be sold.
- 23. Rumah Tangga Perikanan Budidaya** adalah rumah tangga yang melakukan kegiatan budidaya ikan/binatang air lainnya/tanaman air dengan tujuan sebagian/seluruh hasilnya untuk dijual.
- 23. *An aquaculture fishery household*** is a household conducting activities in culturing fishes/other aquatic animals/aquatic plants, for which the products are wholly or partly to be sold. different types of parameters.

**ULASAN**

**DESCRIPTION**

Pada Tahun 2021, di Kabupaten Kepulauan Yapen terdapat produksi Padi tetapi nilai produktivitasnya kecil. Luas Tanam tahun 2020 sebesar 16 ha. Dibandingkan dengan produksi tahun 2020, terjadi peningkatan 49 ton.

Sub sektor hortikultura mencakup tanaman sayuran, buah-buahan, tanaman biofarmaka dan tanaman hias. Tabel 5.1.1 sampai Tabel 5.1.14 menyajikan luas panen dan produksi tanaman sayuran dan produksi tanaman buah-buahan. Pada tahun 2021, tidak ada produksi komoditi mengalami peningkatan dibandingkan produksi tahun 2020.

Tabel 5.1.13 menyajikan data produksi tanaman buah-buahan. Pada tahun 2021, secara umum produksi buah-buahan meningkat.

Perkembangan luas tanaman dan produksi perkebunan rakyat tahun 2017-2021 dapat dilihat pada Tabel 5.1.3, 5.1.7, dan Tabel 5.1.11. Pada tahun 2021, terdapat peningkatan luas tanaman.

Populasi ternak terdiri dari sapi potong, kambing dan babi. Pada tahun 2021 populasi sapi potong sebanyak 1.074 ekor, kambing sebanyak 725 ekor dan babi sebanyak 5.426 ekor. Populasi unggas pada tahun 2019 tercatat pada Gambar 5.2, yaitu terdiri dari ayam kampung 56.442 ekor dan itik 1.172 ekor.

*In 2021, there is any production of Paddy in Kepulauan Yapen Regency but the productivity of paddy just a little. The plant area of maize in 2020 was 84 ha. Compared to plant area in 2020, it increased by 49 tons.*

*Horticulture sub sector includes vegetables, fruits, medicinal and ornamental plants. Table 5.1.1 until Table 5.1.14 present harvested area and production of vegetables and production of fruits. In 2021, there is no production increased if compared to production in 2020.*

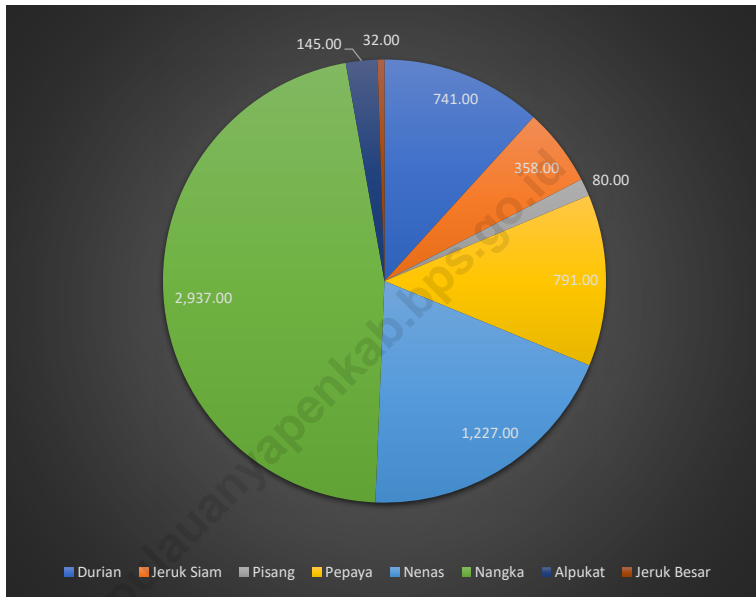
*Table 5.1.13 presents data of fruits production. Generally, in 2019 the fruits production increased.*

*The trends of the planted areas and productions of smallholding commodities during period 2017-2021 are presented in Table 5.1.3, 5.1.7, and Table 5.1.11. In 2021, planted area of coconut and Vannily increased if compared to 2020. In 2021 there is increase of planted area of estate corps.*

*The large livestock population comprises of cow, goat and pig. In 2019, the population of cow, goat and pig were 1.074, 725 and 5.426 respectively. Small livestock consists of goat and pig. The population of poultry in 2021 shows in Picture 5.2 as 56.442 native chicken, and 1.172 duck.*

**Gambar** 5.1  
**Figures**

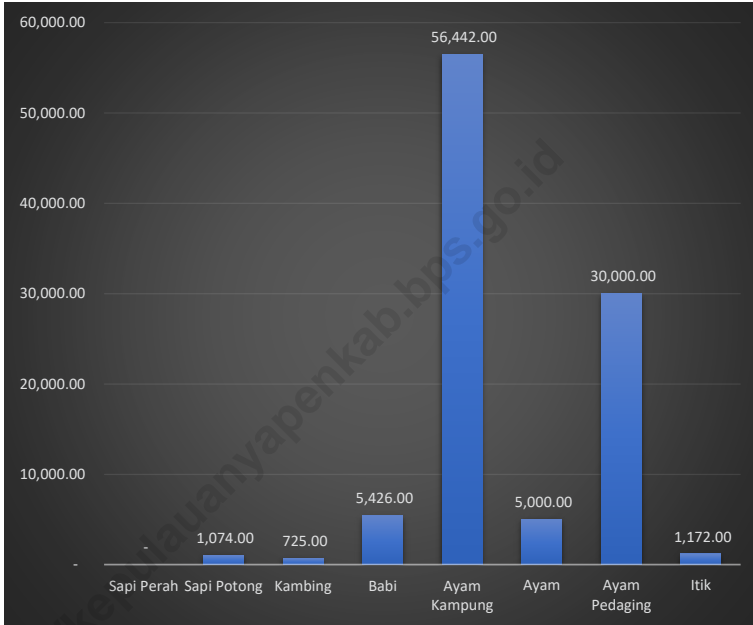
**Produksi Tanaman Buah-Buahan di Kabupaten Kepulauan Yapen, 2021**  
*Production of Fruit Plant In Kepulauan Yapen, 2021*



Sumber/Source : Dinas Pertanian, Perkebunan, dan Peternakan/ Department of Agriculture, Plantation and Animal Husbandry

**Gambar** 5.2  
**Figures**

**Populasi Ternak Berdasarkan Jenis Ternak di Kabupaten Kepulauan Yapen, 2021**  
*Livestock Population by Ind of Livestock In Kepulauan Yapen, 2021*



Sumber/Source : Dinas Pertanian, Perkebunan, dan Peternakan/ Department of Agriculture, Plantation and Animal Husbandry

## 5.1 HORTIKULTURA HORTICULTURE

**Tabel 5.1.1** Luas Panen Tanaman Sayuran Menurut Kecamatan dan Jenis Tanaman di Kabupaten Kepulauan Yapen (ha), 2020 dan 2021  
*Harvested Area of Vegetables by Subdistrict and Kind of Plant in Kepulauan Yapen Regency (ha), 2020 and 2021*

Kecamatan Subdistrict	Daun Bawang <i>Leek</i>		Cabai Besar <i>Chili/Big Chili</i>	
	2020	2021*	2020	2021*
(1)	(2)	(3)	(4)	(5)
Yapen Timur	-	-	20,00	20,00
Pantura Yapen	-	-	21,00	21,00
Teluk Ampimoi	-	-	29,00	29,00
Raimbawi	-	-	30,00	30,00
Pulau Kurudu	-	-	-	-
Angkaisera	-	-	22,00	22,00
Kepulauan Ambai	-	-	-	-
Yapen Selatan	6,00	6,00	23,00	23,00
Kosiwo	25,00	25,00	17,00	17,00
Yapen Barat	-	-	-	-
Wonawa	-	-	12,00	12,00
Pulau Yerui	-	-	-	-
Poom	-	-	-	-
Windesi	-	-	25,00	25,00
Anataurei	12,00	12,00	32,00	32,00
Yawakukat	12,00	12,00	24,00	24,00
<b>Kepulauan Yapen</b>	<b>55,00</b>	<b>55,00</b>	<b>255,00</b>	<b>255,00</b>

Lanjutan Tabel/Continued Table 5.1.1

Kecamatan Subdistrict	Cabai Rawit Chili/Cayenne Pepper		Labu Siam Chayote	
	2020	2021*	2020	2021*
(1)	(6)	(7)	(8)	(9)
Yapen Timur	11,00	11,00	-	-
Pantura Yapen	20,00	20,00	-	-
Teluk Ampimoi	11,00	11,00	-	-
Raimbawi	12,00	12,00	-	-
Pulau Kurudu	0,00	0,00	-	-
Angkaisera	13,00	13,00	-	-
Kepulauan Ambai	2,00	2,00	-	-
Yapen Selatan	7,00	7,00	-	-
Kosiwo	18,00	18,00	9,00	9,00
Yapen Barat	-	-	-	-
Wonawa	-	-	-	-
Pulau Yerui	-	-	-	-
Poom	-	-	-	-
Windesi	-	-	-	-
Anataurei	14,00	14,00	-	-
Yawakukat	11,00	11,00	-	-
<b>Kepulauan Yapen</b>	<b>119,00</b>	<b>119,00</b>	<b>9,00</b>	<b>9,00</b>

Lanjutan Tabel/Continued Table 5.1.1

Kecamatan Subdistrict	Kubis Cabbage		Tomat Tomato	
	2020	2021*	2020	2021*
(1)	(10)	(11)	(12)	(13)
Yapen Timur	-	-	40,00	40,00
Pantura Yapen	-	-	70,00	70,00
Teluk Ampimoi	-	-	62,00	62,00
Raimbawi	-	-	51,00	51,00
Pulau Kurudu	-	-	92,00	92,00
Angkaisera	-	-	22,00	22,00
Kepulauan Ambai	-	-	-	-
Yapen Selatan	-	-	4,00	4,00
Kosiwo	80,00	80,00	17,00	17,00
Yapen Barat	-	-	7,00	7,00
Wonawa	-	-	12,00	12,00
Pulau Yerui	-	-	-	-
Poom	-	-	1,00	1,00
Windesi	-	-	2,00	2,00
Anataurei	-	-	4,00	4,00
Yawakukat	-	-	13,00	13,00
<b>Kepulauan Yapen</b>	<b>80,00</b>	<b>80,00</b>	<b>397,00</b>	<b>397,00</b>

Lanjutan Tabel/Continued Table 5.1.1

Kecamatan Subdistrict	Bawang Putih Garlic		Sawi Mustard Greens		Kacang Panjang Long beans	
	2020	2021 <sup>a</sup>	2020	2021 <sup>a</sup>	2020	2021 <sup>a</sup>
(1)	(14)	(15)	(16)	(17)	(18)	(19)
Yapen Timur	-	-	60,00	60,00	20,00	20,00
Pantura Yapen	-	-	72,00	72,00	19,00	19,00
Teluk Ampimoi	-	-	75,00	75,00	23,00	23,00
Raimbawi	-	-	72,00	72,00	22,00	22,00
Pulau Kurudu	-	-	64,00	64,00	8,00	8,00
Angkaisera	-	-	41,00	41,00	22,00	22,00
Kepulauan Ambai	-	-	43,00	43,00	3,00	3,00
Yapen Selatan	-	-	22,00	22,00	21,00	21,00
Kosiwo	-	-	24,00	24,00	16,00	16,00
Yapen Barat	-	-	14,00	14,00	4,00	4,00
Wonawa	-	-	46,00	46,00	23,00	23,00
Pulau Yerui	-	-	0,00	0,00	4,00	4,00
Poom	-	-	39,00	39,00	5,00	5,00
Windesi	-	-	41,00	41,00	21,00	21,00
Anataurei	-	-	76,00	76,00	21,00	21,00
Yawakukat	-	-	42,00	42,00	23,00	23,00
<b>Kepulauan Yapen</b>	-	-	<b>731,00</b>	<b>731,00</b>	<b>255,00</b>	<b>255,00</b>

Catatan/Note: ...

Sumber/Source: Dinas Pertanian, Perkebunan, dan Peternakan/ Department of Agriculture, Plantation and Animal Husbandry



**Tabel**  
**Table** 5.1.2

**Produksi Tanaman Sayuran Menurut Kecamatan dan Jenis Tanaman di Kabupaten Kepulauan Yapen (kuintal), 2020 dan 2021**

*Production of Vegetables by Subdistrict and Kind of Plant in Kepulauan Yapen Regency (quintal), 2020 and 2021*

Kecamatan Subdistrict	Daun Bawang Leek		Cabai Besar Chili/Big Chili	
	2020	2021*	2020	2021*
(1)	(2)	(3)	(4)	(5)
Yapen Timur	-	-	68,00	68,00
Pantura Yapen	-	-	71,00	71,00
Teluk Ampimoi	-	-	84,00	84,00
Raimbawi	-	-	90,00	90,00
Pulau Kurudu	-	-	-	-
Angkaisera	-	-	64,00	64,00
Kepulauan Ambai	-	-	-	-
Yapen Selatan	27,00	27,00	69,00	69,00
Kosiwo	99,00	99,00	58,00	58,00
Yapen Barat	-	-	-	-
Wonawa	-	-	38,00	38,00
Pulau Yerui	-	-	-	-
Poom	-	-	-	-
Windesi	-	-	55,00	55,00
Anataurei	12,00	12,00	67,00	67,00
Yawakukat	12,00	12,00	89,00	89,00
<b>Kepulauan Yapen</b>	<b>150,00</b>	<b>150,00</b>	<b>753,00</b>	<b>753,00</b>

Lanjutan Tabel/Continued Table 5.1.2

Kecamatan Subdistrict	Cabai Rawit Chili/Cayenne Pepper		Labu Siam Chayote	
	2020	2021*	2020	2021*
(1)	(6)	(7)	(8)	(9)
Yapen Timur	30,00	30,00	-	-
Pantura Yapen	40,00	40,00	-	-
Teluk Ampimoi	32,00	32,00	-	-
Raimbawi	36,00	36,00	-	-
Pulau Kurudu	-	-	-	-
Angkaisera	39,00	39,00	-	-
Kepulauan Ambai	9,00	9,00	-	-
Yapen Selatan	22,00	22,00	-	-
Kosiwo	61,00	61,00	45,00	45,00
Yapen Barat	-	-	-	-
Wonawa	-	-	-	-
Pulau Yerui	-	-	-	-
Poom	-	-	-	-
Windesi	-	-	-	-
Anataurei	51,00	51,00	-	-
Yawakukat	43,00	43,00	-	-
<b>Kepulauan Yapen</b>	<b>363,00</b>	<b>363,00</b>	<b>45,00</b>	<b>45,00</b>

Lanjutan Tabel/Continued Table 5.1.2

Kecamatan Subdistrict	Kubis Cabbage		Tomat Tomato	
	2020	2021*	2020	2021*
(1)	(10)	(11)	(12)	(13)
Yapen Timur	-	-	26,00	26,00
Pantura Yapen	-	-	21,00	21,00
Teluk Ampimoi	-	-	18,00	18,00
Raimbawi	-	-	16,00	16,00
Pulau Kurudu	-	-	29,00	29,00
Angkaisera	-	-	67,00	67,00
Kepulauan Ambai	-	-	-	-
Yapen Selatan	-	-	9,00	9,00
Kosiwo	83,00	83,00	57,00	57,00
Yapen Barat	-	-	8,00	8,00
Wonawa	-	-	7,00	7,00
Pulau Yerui	-	-	-	-
Poom	-	-	1,00	1,00
Windesi	-	-	2,00	2,00
Anataurei	-	-	13,00	13,00
Yawakukat	-	-	32,00	32,00
<b>Kepulauan Yapen</b>	<b>83,00</b>	<b>83,00</b>	<b>306,00</b>	<b>306,00</b>

Lanjutan Tabel/Continued Table 5.1.2

Kecamatan Subdistrict	Bawang Putih Garlic		Sawi Mustard Greens		Kacang Panjang Long beans	
	2020	2021 <sup>x</sup>	2020	2021 <sup>x</sup>	2020	2021 <sup>x</sup>
(1)	(14)	(15)	(16)	(17)	(18)	(19)
Yapen Timur	-	-	232,00	232,00	71,00	71,00
Pantura Yapen	-	-	308,00	308,00	72,00	72,00
Teluk Ampimoi	-	-	311,00	311,00	73,00	73,00
Raimbawi	-	-	287,00	287,00	71,00	71,00
Pulau Kurudu	-	-	257,00	257,00	23,00	23,00
Angkaisera	-	-	143,00	143,00	73,00	73,00
Kepulauan Ambai	-	-	166,00	166,00	9,00	9,00
Yapen Selatan	-	-	82,00	82,00	64,00	64,00
Kosiwo	-	-	102,00	102,00	54,00	54,00
Yapen Barat	-	-	53,00	53,00	9,00	9,00
Wonawa	-	-	151,00	151,00	32,00	32,00
Pulau Yerui	-	-	0,00	0,00	12,00	12,00
Poom	-	-	143,00	143,00	14,00	14,00
Windesi	-	-	157,00	157,00	51,00	51,00
Anataurei	-	-	293,00	293,00	62,00	62,00
Yawakukat	-	-	138,00	138,00	85,00	85,00
<b>Kepulauan Yapen</b>	<b>-</b>	<b>-</b>	<b>2.823,00</b>	<b>2.823,00</b>	<b>775,00</b>	<b>775,00</b>

Catatan/Note: ...

Sumber/Source: Dinas Pertanian, Perkebunan, dan Peternakan/ Department of Agriculture, Plantation and Animal Husbandry

**Tabel**  
**Table** 5.1.3

**Luas Panen Tanaman Sayuran dan Buah-buahan Semusim Menurut Jenis Tanaman di Kabupaten/Kota Kepulauan Yapen (ha), 2018–2021**  
**Harvested Area of Seasonal Vegetables and Fruits by Kind of Plant in Kepulauan Yapen Regency (ha), 2018–2021**

Jenis Tanaman Kind of Plants	2018	2019	2020	2021*
(1)	(2)	(3)	(4)	(5)
<b>Sayuran/ Vegetables</b>				
<i>Bawang Daun/ Wlech Onion</i>	8,00	-	55,00	55,00
<i>Bayam/ Spinach</i>	177,00	-	-	-
<i>Buncis/ Green Bean</i>	0,00	-	-	-
<i>Cabai Besar/ Chili (Capsicum Annum)</i>	25,00	-	255,00	255,00
<i>Cabai Rawit/ Chili (Capsicum Frutescens)</i>	80,00	-	119,00	119,00
<i>Cabai/ Chili</i>	105,00	-	-	-
<i>Kacang Panjang/ Yardlong Bean</i>	39,00	-	255,00	255,00
<i>Kangkung/ Kangkong</i>	229,00	-	-	-
<i>Ketimun/ Cucumber</i>	31,00	-	-	-
<i>Kubis/ Cabbage</i>	12,00	-	80,00	80,00
<i>Labu Siam/ Chayote</i>	25,00	-	9,00	9,00
<i>Petsai/ Chinese Cabbage</i>	110,00	-	-	-
<i>Terung/ Eggplant</i>	32,00	-	-	-
<i>Tomat/ Tomato</i>	59,00	-	397,00	397,00
<b>Buah–buahan/Fruits:</b>				
<i>Blewah/ Cantaloupe</i>	-	-	-	-
<i>Melon/ Melon</i>	-	-	-	-
<i>Semangka/ Watermelon</i>	2,00	-	-	-

Catatan/Note: ...

Sumber/Source: Dinas Pertanian, Perkebunan, dan Peternakan/ *Department of Agriculture, Plantation and Animal Husbandry*

**Tabel**  
**Table** 5.1.4

**Produksi Tanaman Sayuran dan Buah-buahan Semusim Menurut Jenis Tanaman di Kabupaten Kepulauan Yapen (kuintal), 2018–2021**  
*Production of Seasonal Vegetables and Fruits by Kind of Plant in Kepulauan Yapen Regency (quintal), 2018–2021*

Jenis Tanaman Kind of Plants	2018	2019	2020	2021*
(1)	(2)	(3)	(4)	(5)
<b>Sayuran/Vegetables</b>				
Bawang Daun/ Wlech Onion	60,00	-	150,00	150,00
Bayam/ Spinach	4.661,00	-	-	-
Buncis/ Green Bean	0,00	-	-	-
Cabai Besar/ Chili (Capsicum Annum)	514,00	-	753,00	753,00
Cabai Rawit/ Chili (Capsicum Frutescens)	1.615,00	-	363,00	363,00
Cabai/ Chili	2.129,00	-	-	-
Kacang Panjang/ Yardlong Bean	690,00	-	775,00	775,00
Kangkung/ Kangkong	6.287,00	-	-	-
Ketimun/ Cucumber	1.158,00	-	-	-
Kubis/ Cabbage	220,00	-	83,00	83,00
Labu Siam/ Chayote	1.030,00	-	45,00	45,00
Petsai/ Chinese Cabbage	1.140,00	-	-	-
Terung/ Eggplant	1.170,00	-	-	-
Tomat/ Tomato	1.132,00	-	306,00	306,00
<b>Buah–buahan/Fruits:</b>				
Blewah/ Cantaloupe	-	-	-	-
Melon/ Melon	-	-	-	-
Semangka/ Watermelon	100,00	-	-	-

Catatan/Note: ...

Sumber/Source: Dinas Pertanian, Perkebunan, dan Peternakan/ Department of Agriculture, Plantation and Animal Husbandry

**Tabel**  
**Table** 5.1.5

**Luas Panen Tanaman Biofarmaka Menurut Kecamatan dan Jenis Tanaman di Kabupaten Kepulauan Yapen (m<sup>2</sup>), 2020 dan 2021**  
*Harvested Area of Medicinal Plants by Subdistrict and Kind of Plant in Kepulauan Yapen Regency (m<sup>2</sup>), 2020 and 2021*

Kecamatan Subdistrict	Jahe Ginger		Laos/Lengkuas Galanga		Kencur East Indian Galangal	
	2020	2021 <sup>x</sup>	2020	2021 <sup>x</sup>	2020	2021 <sup>x</sup>
(1)	(2)	(3)	(4)	(5)	(6)	(7)
Yapen Timur	-	-	-	-	-	-
Pantura Yapen	-	-	-	-	-	-
Teluk Ampimoi	-	-	-	-	-	-
Raimbawi	-	-	-	-	-	-
Pulau Kurudu	-	-	-	-	-	-
Angkaisera	-	-	-	-	-	-
Kepulauan Ambai	-	-	-	-	-	-
Yapen Selatan	-	-	-	-	-	-
Kosiwo	-	-	-	-	-	-
Yapen Barat	-	-	-	-	-	-
Wonawa	-	-	-	-	-	-
Pulau Yerui	-	-	-	-	-	-
Poom	-	-	-	-	-	-
Windesi	-	-	-	-	-	-
Anataurei	-	-	-	-	-	-
Yawakukat	-	-	-	-	-	-
<b>Kepulauan Yapen</b>	-	-	-	-	-	-

Lanjutan Tabel/*Continued Table* 5.1.5

Kecamatan Subdistrict	Kunyit Turmeric		Sereh Lemongrass		Sambiroto Sambiroto	
	2020	2021 <sup>x</sup>	2020	2021 <sup>x</sup>	2020	2021 <sup>x</sup>
(1)	(8)	(9)	(10)	(11)	(12)	(13)
Yapen Timur	-	-	-	-	-	-
Pantura Yapen	-	-	-	-	-	-
Teluk Ampimoi	-	-	-	-	-	-
Raimbawi	-	-	-	-	-	-
Pulau Kurudu	-	-	-	-	-	-
Angkaisera	-	-	-	-	-	-
Kepulauan Ambai	-	-	-	-	-	-
Yapen Selatan	-	-	-	-	-	-
Kosiwo	-	-	-	-	-	-
Yapen Barat	-	-	-	-	-	-
Wonawa	-	-	-	-	-	-
Pulau Yerui	-	-	-	-	-	-
Poom	-	-	-	-	-	-
Windesi	-	-	-	-	-	-
Anataurei	-	-	-	-	-	-
Yawakukat	-	-	-	-	-	-
<b>Kepulauan Yapen</b>	-	-	-	-	-	-

Catatan/Note: ...

Sumber/Source: Dinas Pertanian, Perkebunan, dan Peternakan/ *Department of Agriculture, Plantation and Animal Husbandry*



**Tabel**  
**Table** 5.1.6**Produksi Tanaman Biofarmaka Menurut Kecamatan dan Jenis Tanaman di Kabupaten Kepulauan Yapen (kg), 2020 and 2021*****Production of Medicinal Plants by Subdistrict and Kind of Plant in Kepulauan Yapen Regency (kg), 2020 and 2021***

Kecamatan Subdistrict	Jahe Ginger		Laos/Lengkuas Galanga		Kencur East Indian Galangal	
	2020	2021 <sup>x</sup>	2020	2021 <sup>x</sup>	2020	2021 <sup>x</sup>
(1)	(2)	(3)	(4)	(5)	(6)	(7)
Yapen Timur	-	-	-	-	-	-
Pantura Yapen	-	-	-	-	-	-
Teluk Ampimoi	-	-	-	-	-	-
Raimbawi	-	-	-	-	-	-
Pulau Kurudu	-	-	-	-	-	-
Angkaisera	-	-	-	-	-	-
Kepulauan Ambai	-	-	-	-	-	-
Yapen Selatan	-	-	-	-	-	-
Kosiwo	-	-	-	-	-	-
Yapen Barat	-	-	-	-	-	-
Wonawa	-	-	-	-	-	-
Pulau Yerui	-	-	-	-	-	-
Poom	-	-	-	-	-	-
Windesi	-	-	-	-	-	-
Anataurei	-	-	-	-	-	-
Yawakukat	-	-	-	-	-	-
<b>Kepulauan Yapen</b>	-	-	-	-	-	-

Lanjutan Tabel/Continued Table 5.1.6

Kecamatan Subdistrict	Kunyit Turmeric		Sereh Lemongrass		Sambiroto Sambiroto	
	2020	2021 <sup>x</sup>	2020	2021 <sup>x</sup>	2020	2021 <sup>x</sup>
(1)	(8)	(9)	(10)	(11)	(12)	(13)
Yapen Timur	-	-	-	-	-	-
Pantura Yapen	-	-	-	-	-	-
Teluk Ampimoi	-	-	-	-	-	-
Raimbawi	-	-	-	-	-	-
Pulau Kurudu	-	-	-	-	-	-
Angkaisera	-	-	-	-	-	-
Kepulauan Ambai	-	-	-	-	-	-
Yapen Selatan	-	-	-	-	-	-
Kosiwo	-	-	-	-	-	-
Yapen Barat	-	-	-	-	-	-
Wonawa	-	-	-	-	-	-
Pulau Yerui	-	-	-	-	-	-
Poom	-	-	-	-	-	-
Windesi	-	-	-	-	-	-
Anataurei	-	-	-	-	-	-
Yawakukat	-	-	-	-	-	-
<b>Kepulauan Yapen</b>	-	-	-	-	-	-

Catatan/Note: ...

Sumber/Source: Dinas Pertanian, Perkebunan, dan Peternakan/ Department of Agriculture, Plantation and Animal Husbandry

**Tabel** 5.1.7 **Luas Panen Tanaman Biofarmaka Menurut Jenis Tanaman di Kabupaten Kepulauan Yapen (m<sup>2</sup>), 2018–2021**  
**Table** 5.1.7 **Harvested Area of Medicinal Plants by Kind of Plant in Kepulauan Yapen Regency (m<sup>2</sup>), 2018–2021**

Jenis Tanaman Kind of Plants	2018	2019	2020	2021 <sup>x</sup>
(1)	(2)	(3)	(4)	(5)
Jahe/Ginger	292,00	-	-	-
Kencur/East Indian Galangal	-	-	-	-
Kunyit/Turmeric	256,00	-	-	-
Laos/Lengkuas/Galanga	146,00	-	-	-
Sereh/Lemongrass	-	-	-	-
Sambiroto/Sambiroto	-	-	-	-

Catatan/Note: ...

Sumber/Source: Dinas Pertanian, Perkebunan, dan Peternakan/ Department of Agriculture, Plantation and Animal Husbandry

**Tabel** 5.1.8 **Produksi Tanaman Biofarmaka Menurut Jenis Tanaman di Kabupaten Kepulauan Yapen (kg), 2018–2021**  
**Table** 5.1.8 **Production of Medicinal Plants by Kind of Plant in Kepulauan Yapen Regency (kg), 2018–2021**

Jenis Tanaman Kind of Plants	2018	2019	2020	2021 <sup>x</sup>
(1)	(2)	(3)	(4)	(5)
Jahe/Ginger	408,00	-	-	-
Kencur/East Indian Galangal	-	-	-	-
Kunyit/Turmeric	534,00	-	-	-
Laos/Lengkuas/Galanga	397,00	-	-	-
Komoditas daerah	-	-	-	-
Komoditas daerah	-	-	-	-

Catatan/Note: ...

Sumber/Source: Dinas Pertanian, Perkebunan, dan Peternakan/ Department of Agriculture, Plantation and Animal Husbandry

**Tabel**  
**Table** 5.1.9

**Luas Panen Tanaman Hias Menurut Kecamatan dan Jenis Tanaman di Kabupaten Kepulauan Yapen (m<sup>2</sup>), 2020 and 2021**  
**Harvested Area of Ornamental Plants by Subdistrict and Kind of Plant in Kepulauan Yapen Regency (m<sup>2</sup>), 2020 and 2021**

Kecamatan Subdistrict	Anggrek/ <i>Orchid</i>		Krisan/ <i>Chrysantemum</i>		Mawar/ <i>Rose</i>	
	2020	2021 <sup>x</sup>	2020	2021 <sup>x</sup>	2020	2021 <sup>x</sup>
(1)	(2)	(3)	(4)	(5)	(6)	(7)
Yapen Timur	-	-	-	-	-	-
Pantura Yapen	-	-	-	-	-	-
Teluk Ampimoi	-	-	-	-	-	-
Raimbawi	-	-	-	-	-	-
Pulau Kurudu	-	-	-	-	-	-
Angkaisera	-	-	-	-	-	-
Kepulauan Ambai	-	-	-	-	-	-
Yapen Selatan	-	-	-	-	-	-
Kosiwo	-	-	-	-	-	-
Yapen Barat	-	-	-	-	-	-
Wonawa	-	-	-	-	-	-
Pulau Yerui	-	-	-	-	-	-
Poom	-	-	-	-	-	-
Windesi	-	-	-	-	-	-
Anataurei	-	-	-	-	-	-
Yawakukat	-	-	-	-	-	-
<b>Kepulauan Yapen</b>	-	-	-	-	-	-

Lanjutan Tabel/*Continued Table 5.1.9*

Kecamatan <i>Subdistrict</i>	Sedap Malam/ <i>Tuberose</i>		Komoditas daerah		Komoditas daerah	
	2020	2021*	2020	2021*	2020	2021*
(1)	(8)	(9)	(10)	(11)	(12)	(13)
Yapen Timur	-	-	-	-	-	-
Pantura Yapen	-	-	-	-	-	-
Teluk Ampimoi	-	-	-	-	-	-
Raimbawi	-	-	-	-	-	-
Pulau Kurudu	-	-	-	-	-	-
Angkaisera	-	-	-	-	-	-
Kepulauan Ambai	-	-	-	-	-	-
Yapen Selatan	-	-	-	-	-	-
Kosiwo	-	-	-	-	-	-
Yapen Barat	-	-	-	-	-	-
Wonawa	-	-	-	-	-	-
Pulau Yerui	-	-	-	-	-	-
Poom	-	-	-	-	-	-
Windsesi	-	-	-	-	-	-
Anataurei	-	-	-	-	-	-
Yawakukat	-	-	-	-	-	-
<b>Kepulauan Yapen</b>	-	-	-	-	-	-

Catatan/*Note*: ...

Sumber/*Source*: Dinas Pertanian, Perkebunan, dan Peternakan/ *Department of Agriculture, Plantation and Animal Husbandry*

**Tabel**  
**Table** 5.1.10

**Produksi Tanaman Hias Menurut Kecamatan dan Jenis Tanaman di Kabupaten Kepulauan Yapen (tangkai), 2020 and 2021**  
*Production of Ornamental Plants by Subdistrict and Kind of Plant in Kepulauan Yapen Regency (stalks), 2020 and 2021*

Kecamatan Subdistrict	Anggrek/ <i>Orchid</i>		Krisan/ <i>Chrysantemum</i>		Mawar/ <i>Rose</i>	
	2020	2021 <sup>x</sup>	2020	2021 <sup>x</sup>	2020	2021 <sup>x</sup>
(1)	(2)	(3)	(4)	(5)	(6)	(7)
Yapen Timur	-	-	-	-	-	-
Pantura Yapen	-	-	-	-	-	-
Teluk Ampimoi	-	-	-	-	-	-
Raimbawi	-	-	-	-	-	-
Pulau Kurudu	-	-	-	-	-	-
Angkaisera	-	-	-	-	-	-
Kepulauan Ambai	-	-	-	-	-	-
Yapen Selatan	-	-	-	-	-	-
Kosiwo	-	-	-	-	-	-
Yapen Barat	-	-	-	-	-	-
Wonawa	-	-	-	-	-	-
Pulau Yerui	-	-	-	-	-	-
Poom	-	-	-	-	-	-
Windesi	-	-	-	-	-	-
Anataurei	-	-	-	-	-	-
Yawakukat	-	-	-	-	-	-
<b>Kepulauan Yapen</b>	-	-	-	-	-	-

Lanjutan Tabel/*Continued Table* 5.1.10

Kecamatan <i>Subdistrict</i>	Sedap Malam/ <i>Tuberose</i>		Komoditas daerah		Komoditas daerah	
	2020	2021*	2020	2021*	2020	2021*
(1)	(8)	(9)	(10)	(11)	(12)	(13)
Yapen Timur	-	-	-	-	-	-
Pantura Yapen	-	-	-	-	-	-
Teluk Ampimoi	-	-	-	-	-	-
Raimbawi	-	-	-	-	-	-
Pulau Kurudu	-	-	-	-	-	-
Angkaisera	-	-	-	-	-	-
Kepulauan Ambai	-	-	-	-	-	-
Yapen Selatan	-	-	-	-	-	-
Kosiwo	-	-	-	-	-	-
Yapen Barat	-	-	-	-	-	-
Wonawa	-	-	-	-	-	-
Pulau Yerui	-	-	-	-	-	-
Poom	-	-	-	-	-	-
Windesi	-	-	-	-	-	-
Anataurei	-	-	-	-	-	-
Yawakukat	-	-	-	-	-	-
<b>Kepulauan Yapen</b>	-	-	-	-	-	-

Catatan/*Note*: ...

Sumber/*Source*: Dinas Pertanian, Perkebunan, dan Peternakan/ *Department of Agriculture, Plantation and Animal Husbandry*



**Tabel**  
**Table** 5.1.11

**Luas Panen Tanaman Hias Menurut Jenis Tanaman di  
Kabupaten Kepulauan Yapen (m<sup>2</sup>), 2018–2021**  
**Harvested Area of Ornamental Plants by Kind of Plant in  
Kepulauan Yapen Regency (m<sup>2</sup>), 2018–2021**

Jenis Tanaman Kind of Plants	2018	2019	2020	2021 <sup>x</sup>
(1)	(2)	(3)	(4)	(5)
Anggrek/ <i>Orchid</i>	-	-	-	-
Krisan/ <i>Chrysantemum</i>	-	-	-	-
Mawar/ <i>Rose</i>	-	-	-	-
Sedap Malam/ <i>Tuberose</i>	-	-	-	-
Komoditas daerah	-	-	-	-
Komoditas daerah	-	-	-	-

Catatan/Note: ...

Sumber/Source: Dinas Pertanian, Perkebunan, dan Peternakan/ *Department of Agriculture, Plantation and Animal Husbandry*

**Tabel** 5.1.12 **Produksi Tanaman Hias Menurut Jenis Tanaman di Kabupaten Kepulauan Yapen (tangkai), 2018–2021**  
**Table** 5.1.12 **Production of Ornamental Plants by Kind of Plant n Kepulauan Yapen Regency (stalks), 2018–2021**

Jenis Tanaman Kind of Plants	2018	2019	2020	2021 <sup>x</sup>
(1)	(2)	(3)	(4)	(5)
Anggrek/ <i>Orchid</i>	-	-	-	-
Krisan/ <i>Chrysantemum</i>	-	-	-	-
Mawar/ <i>Rose</i>	-	-	-	-
Sedap Malam/ <i>Tuberose</i>	-	-	-	-
Komoditas daerah	-	-	-	-
Komoditas daerah	-	-	-	-

Catatan/Note: ...

Sumber/Source: Dinas Pertanian, Perkebunan, dan Peternakan/ *Department of Agriculture, Plantation and Animal Husbandry*

**Tabel**  
**Table** 5.1.13

**Produksi Buah-buahan Menurut Kecamatan dan Jenis Tanaman di Kabupaten Kepulauan Yapen (kuintal), 2020 and 2021**

*Production of Fruits by Subdistrict and Kind of Plant in Kepulauan Yapen Regency (kuintal), 2020 and 2021*

Kecamatan Subdistrict	Mangga/Mango		Durian/Durian	
	2020	2021 <sup>x</sup>	2020	2021 <sup>x</sup>
(1)	(2)	(3)	(4)	(5)
Yapen Timur	-	-	65,00	65,00
Pantura Yapen	-	-	70,00	70,00
Teluk Ampimoi	-	-	87,00	87,00
Raimbawi	-	-	89,00	89,00
Pulau Kurudu	-	-	-	-
Angkaisera	-	-	66,00	66,00
Kepulauan Ambai	-	-	-	-
Yapen Selatan	-	-	67,00	67,00
Kosiwo	-	-	56,00	56,00
Yapen Barat	-	-	-	-
Wonawa	-	-	36,00	36,00
Pulau Yerui	-	-	-	-
Poom	-	-	-	-
Windesi	-	-	53,00	53,00
Anataurei	-	-	65,00	65,00
Yawakukat	-	-	87,00	87,00
<b>Kepulauan Yapen</b>	-	-	<b>741,00</b>	<b>741,00</b>

Lanjutan Tabel/Continued Table 5.1.13

Kecamatan Subdistrict	Jeruk Siam/Orange/Tangerine		Pisang/Banana	
	2020	2021*	2020	2021*
(1)	(6)	(7)	(8)	(9)
Yapen Timur	32,00	32,00	-	-
Pantura Yapen	41,00	41,00	-	-
Teluk Ampimoi	32,00	32,00	-	-
Raimbawi	35,00	35,00	-	-
Pulau Kurudu	-	-	-	-
Angkaisera	37,00	37,00	-	-
Kepulauan Ambai	7,00	7,00	-	-
Yapen Selatan	21,00	21,00	-	-
Kosiwo	59,00	59,00	80,00	80,00
Yapen Barat	-	-	-	-
Wonawa	-	-	-	-
Pulau Yerui	-	-	-	-
Poom	-	-	-	-
Windesi	-	-	-	-
Anataurei	52,00	52,00	-	-
Yawakukat	42,00	42,00	-	-
<b>Kepulauan Yapen</b>	<b>358,00</b>	<b>358,00</b>	<b>80,00</b>	<b>80,00</b>

Lanjutan Tabel/*Continued Table* 5.1.13

Kecamatan Subdistrict	Pepaya/Papaya		Alpukat/Avocado	
	2020	2021*	2020	2021*
(1)	(10)	(11)	(12)	(13)
Yapen Timur	65,00	65,00	-	-
Pantura Yapen	70,00	70,00	-	-
Teluk Ampimoi	74,00	74,00	-	-
Raimbawi	74,00	74,00	-	-
Pulau Kurudu	25,00	25,00	-	-
Angkaisera	66,00	66,00	-	-
Kepulauan Ambai	11,00	11,00	-	-
Yapen Selatan	67,00	67,00	23,00	23,00
Kosiwo	56,00	56,00	98,00	98,00
Yapen Barat	12,00	12,00	-	-
Wonawa	36,00	36,00	-	-
Pulau Yerui	14,00	14,00	-	-
Poom	16,00	16,00	-	-
Windesi	53,00	53,00	-	-
Anataurei	65,00	65,00	12,00	12,00
Yawakukat	87,00	87,00	12,00	12,00
<b>Kepulauan Yapen</b>	<b>791,00</b>	<b>791,00</b>	<b>145,00</b>	<b>145,00</b>

Lanjutan Tabel/Continued Table 5.1.13

Kecamatan Subdistrict	Nenas/Pinnapple		Nangka/Jackfruit	
	2020	2021*	2020	2021*
(1)	(10)	(11)	(12)	(13)
Yapen Timur	134,00	134,00	243,00	243,00
Pantura Yapen	210,00	210,00	314,00	314,00
Teluk Ampimoi	187,00	187,00	321,00	321,00
Raimbawi	158,00	158,00	301,00	301,00
Pulau Kurudu	287,00	287,00	265,00	265,00
Angkaisera	68,00	68,00	165,00	165,00
Kepulauan Ambai	-	-	176,00	176,00
Yapen Selatan	11,00	11,00	87,00	87,00
Kosiwo	56,00	56,00	109,00	109,00
Yapen Barat	22,00	22,00	56,00	56,00
Wonawa	36,00	36,00	154,00	154,00
Pulau Yerui	-	-	-	-
Poom	2,00	2,00	151,00	151,00
Windesi	3,00	3,00	158,00	158,00
Anataurei	14,00	14,00	298,00	298,00
Yawakukat	39,00	39,00	139,00	139,00
<b>Kepulauan Yapen</b>	<b>1.227,00</b>	<b>1.227,00</b>	<b>2.937,00</b>	<b>2.937,00</b>

Catatan/Note: ...

Sumber/Source: Dinas Pertanian, Perkebunan, dan Peternakan/ Department of Agriculture, Plantation and Animal Husbandry

**Tabel**  
**Table** 5.1.14

**Produksi Buah–Buahan dan Sayuran Tahunan Menurut Jenis Tanaman di Kabupaten Kepulauan Yapen (ton), 2018–2021**  
*Production of Annual Fruits and Vegetables by Kind of Plant in Kepulauan Yapen Regency (ton), 2018–2021*

Jenis Tanaman Kind of Plants	2018	2019	2020	2021
(1)	(2)	(3)	(4)	(5)
<b>Buah–Buahan/Fruits:</b>				
<i>Alpukat/ Avocado</i>	162,00	-	145,00	145,00
<i>Belimbing/ Star Fruit</i>	64,00	-	-	-
<i>Duku/Langsat/Kokosan/ Duku</i>	1.101,00	-	-	-
<i>Durian/ Durian</i>	4.395,00	-	741,00	741,00
<i>Jambu Air/ Rose Apple</i>	1.298,00	-	-	-
<i>Jambu Biji/ Guava</i>	260,00	-	-	-
<i>Jeruk Besar/ Pomelo</i>	258,00	-	-	-
<i>Jeruk Siam/Keprook/ Tangerine/Orange</i>	204,00	-	358,00	358,00
<i>Jeruk/ Orange ( Tangerine + Pomelo )</i>	462,00	-	-	-
<i>Mangga/ Mango</i>	291,00	-	-	-
<i>Nangka/Cempedak/ Jack Fruit</i>	785,00	-	2.397,00	2.397,00
<i>Nenas/ Pineapple</i>	9,00	-	1.227,00	1.227,00
<i>Pepaya/ Papaya</i>	536,00	-	791,00	791,00
<i>Pisang/ Banana</i>	2.056,00	-	80,00	80,00
<i>Rambutan/ Rambutan</i>	863,00	-	-	-
<i>Salak/ Salacca</i>	80,00	-	-	-
<i>Sirsak/ Soursop</i>	128,00	-	-	-
<i>Sukun/ Bread Fruit</i>	164,00	-	-	-
<b>Sayuran/Vegetables</b>				
<i>Jengkol/ Jengkol</i>	-	-	-	-
<i>Melinjo/ Melinjo</i>	-	-	-	-
<i>Petai/ Twisted Cluster Bean</i>	-	-	-	-

Catatan/Note: ...

Sumber/Source: Dinas Pertanian, Perkebunan, dan Peternakan/ Department of Agriculture, Plantation and Animal Husbandry

**5.2 PERKEBUNAN  
ESTATE CROPS**

**Tabel 5.2.1 Luas Areal Tanaman Perkebunan Menurut Kecamatan dan Jenis Tanaman di Kabupaten Kepulauan Yapen (ha), 2020 dan 2021**  
*Planted Area of Estate Crops by Subdistrict and Type of Crops in Kepulauan Yapen Regency (ha), 2020 and 2021*

Kecamatan Subdistrict	Kelapa Sawit/Oil Palm		Kelapa/Coconut	
	2020	2021	2020	2021
(1)	(2)	(3)	(4)	(5)
Yapen Timur	-	-	122,00	122,00
Pantura Yapen	-	-	111,00	111,00
Teluk Ampimoi	-	-	157,00	157,00
Raimbawi	-	-	169,00	169,00
Pulau Kurudu	-	-	43,00	43,00
Angkaisera	-	-	68,00	68,00
Kepulauan Ambai	-	-	43,00	43,00
Yapen Selatan	-	-	32,00	32,00
Kosiwo	-	-	130,00	130,00
Yapen Barat	-	-	44,00	44,00
Wonawa	-	-	55,00	55,00
Pulau Yerui	-	-	63,00	63,00
Poom	-	-	74,00	74,00
Windesi	-	-	59,00	59,00
Anataurei	-	-	22,00	22,00
Yawakukat	-	-	67,00	67,00
<b>Kepulauan Yapen</b>	<b>-</b>	<b>-</b>	<b>1.259,00</b>	<b>1.259,00</b>



Lanjutan Tabel/Continued Table 5.2.1

Kecamatan Subdistrict	Vanili/Vanilla		Kopi/Coffee	
	2020	2021	2020	2021
(1)	(6)	(7)	(8)	(9)
Yapen Timur	2,00	2,00	-	-
Pantura Yapen	-	-	-	-
Teluk Ampimoi	-	-	-	-
Raimbawi	-	-	-	-
Pulau Kurudu	-	-	-	-
Angkaisera	-	-	5,00	5,00
Kepulauan Ambai	-	-	-	-
Yapen Selatan	-	-	-	-
Kosiwo	22,00	22,00	290,00	290,00
Yapen Barat	-	-	14,00	14,00
Wonawa	-	-	-	-
Pulau Yerui	-	-	-	-
Poom	-	-	-	-
Windesi	-	-	-	-
Anataurei	2,00	2,00	-	-
Yawakukat	2,00	2,00	-	-
<b>Kepulauan Yapen</b>	<b>28,00</b>	<b>28,00</b>	<b>309,00</b>	<b>309,00</b>

Lanjutan Tabel/Continued Table 5.2.1

Kecamatan Subdistrict	Kakao/Cocoa		Tebu/Sugar cane	
	2020	2021	2020	2021
(1)	(10)	(11)	(12)	(13)
Yapen Timur	74,00	74,00	-	-
Pantura Yapen	245,00	245,00	-	-
Teluk Ampimoi	83,00	83,00	-	-
Raimbawi	167,00	167,00	-	-
Pulau Kurudu	-	-	-	-
Angkaisera	357,00	357,00	-	-
Kepulauan Ambai	-	-	-	-
Yapen Selatan	187,00	187,00	-	-
Kosiwo	89,00	89,00	-	-
Yapen Barat	-	-	-	-
Wonawa	-	-	-	-
Pulau Yerui	-	-	-	-
Poom	-	-	-	-
Windesi	-	-	-	-
Anataurei	21,00	21,00	-	-
Yawakukat	168,00	168,00	-	-
<b>Kepulauan Yapen</b>	<b>1.391,00</b>	<b>1.391,00</b>	<b>-</b>	<b>-</b>

Lanjutan Tabel/*Continued Table 5.2.1*

Kecamatan <i>Subdistrict</i>	Teh/ <i>Tea</i>		Tembakau/ <i>Tobacco</i>	
	2020	2021	2020	2021
(1)	(14)	(15)	(16)	(17)
Yapen Timur	-	-	-	-
Pantura Yapen	-	-	-	-
Teluk Ampimoi	-	-	-	-
Raimbawi	-	-	-	-
Pulau Kurudu	-	-	-	-
Angkaisera	-	-	-	-
Kepulauan Ambai	-	-	-	-
Yapen Selatan	-	-	-	-
Kosiwo	-	-	-	-
Yapen Barat	-	-	-	-
Wonawa	-	-	-	-
Pulau Yerui	-	-	-	-
Poom	-	-	-	-
Windesi	-	-	-	-
Anataurei	-	-	-	-
Yawakukat	-	-	-	-
<b>Kepulauan Yapen</b>	-	-	-	-

Catatan/*Note*: ...Sumber/*Source*: Dinas Pertanian, Perkebunan, dan Peternakan/ *Department of Agriculture, Plantation and Animal Husbandry*

**Tabel**  
**Table** 5.2.2

**Produksi Perkebunan Menurut Kecamatan dan Jenis Tanaman di Kabupaten Kepulauan Yapen (ton), 2020 dan 2021**  
*Production of Estate by Subdistrict and Type of Crops in Kepulauan Yapen Regency (ton), 2020 and 2021*

Kecamatan Subdistrict	Kelapa Sawit/Oil Palm		Kelapa/Coconut	
	2020	2021	2020	2021
(1)	(2)	(3)	(4)	(5)
Yapen Timur	-	-	23,55	23,55
Pantura Yapen	-	-	20,11	20,11
Teluk Ampimoi	-	-	38,01	38,01
Raimbawi	-	-	25,33	25,33
Pulau Kurudu	-	-	7,57	7,57
Angkaisera	-	-	11,82	11,82
Kepulauan Ambai	-	-	7,60	7,60
Yapen Selatan	-	-	3,86	3,86
Kosiwo	-	-	23,02	23,02
Yapen Barat	-	-	7,71	7,71
Wonawa	-	-	0,76	0,76
Pulau Yerui	-	-	11,83	11,83
Poom	-	-	12,87	12,87
Windesi	-	-	12,66	12,66
Anataurei	-	-	11,27	11,27
Yawakukat	-	-	-	-
<b>Kepulauan Yapen</b>	<b>-</b>	<b>-</b>	<b>217,97</b>	<b>217,97</b>

Lanjutan Tabel/Continued Table 5.2.2

Kecamatan Subdistrict	Vanili/Vanilla		Kopi/Coffee	
	2020	2021	2020	2021
(1)	(6)	(7)	(8)	(9)
Yapen Timur	0,02	0,02	-	-
Pantura Yapen	-	-	-	-
Teluk Ampimoi	-	-	-	-
Raimbawi	-	-	-	-
Pulau Kurudu	-	-	-	-
Angkaisera	-	-	-	-
Kepulauan Ambai	-	-	-	-
Yapen Selatan	-	-	-	-
Kosiwo	32,17	32,17	7,23	7,23
Yapen Barat	-	-	-	-
Wonawa	-	-	-	-
Pulau Yerui	-	-	-	-
Poom	-	-	-	-
Windesi	-	-	-	-
Anataurei	-	-	-	-
Yawakukat	-	-	-	-
<b>Kepulauan Yapen</b>	<b>32,19</b>	<b>32,19</b>	<b>7,23</b>	<b>7,23</b>

Lanjutan Tabel/*Continued Table* 5.2.2

Kecamatan <i>Subdistrict</i>	Kakao/ <i>Cocoa</i>		Tebu/ <i>Sugar cane</i>	
	2020	2021	2020	2021
(1)	(10)	(11)	(12)	(13)
Yapen Timur	0,33	0,33	-	-
Pantura Yapen	-	-	-	-
Teluk Ampimoi	-	-	-	-
Raimbawi	-	-	-	-
Pulau Kurudu	-	-	-	-
Angkaisera	0,24	0,24	-	-
Kepulauan Ambai	-	-	-	-
Yapen Selatan	0,09	0,09	-	-
Kosiwo	0,05	0,05	-	-
Yapen Barat	0,06	0,06	-	-
Wonawa	-	-	-	-
Pulau Yerui	-	-	-	-
Poom	0,02	0,02	-	-
Windesi	-	-	-	-
Anataurei	-	-	-	-
Yawakukat	-	-	-	-
<b>Kepulauan Yapen</b>	<b>0,78</b>	<b>0,78</b>	-	-

Lanjutan Tabel/*Continued Table* 5.2.2

Kecamatan Subdistrict	Teh/Tea		Tembakau/Tobacco	
	2020	2021	2020	2021
(1)	(14)	(15)	(16)	(17)
Yapen Timur	-	-	-	-
Pantura Yapen	-	-	-	-
Teluk Ampimoi	-	-	-	-
Raimbawi	-	-	-	-
Pulau Kurudu	-	-	-	-
Angkaisera	-	-	-	-
Kepulauan Ambai	-	-	-	-
Yapen Selatan	-	-	-	-
Kosiwo	-	-	-	-
Yapen Barat	-	-	-	-
Wonawa	-	-	-	-
Pulau Yerui	-	-	-	-
Poom	-	-	-	-
Windesi	-	-	-	-
Anataurei	-	-	-	-
Yawakukat	-	-	-	-
<b>Kepulauan Yapen</b>	-	-	-	-

Catatan/*Note*: ...Sumber/*Source*: Dinas Pertanian, Perkebunan, dan Peternakan/ *Department of Agriculture, Plantation and Animal Husbandry*

**5.3 PETERNAKAN  
LIVESTOCK**

**Tabel 5.3.1** Populasi Ternak Menurut Kecamatan dan Jenis Ternak di Kabupaten Kepulauan Yapen (ekor), 2020 dan 2021  
*Population Livestock by Subdistrict and Type of Livestock in Kepulauan Yapen Regency (heads), 2020 and 2021*

Kecamatan Subdistrict	Sapi Potong/Beef Cattle		Babi/Pig	
	2020	2021	2020	2021
(1)	(2)	(3)	(4)	(5)
Yapen Timur	205	205	464	464
Pantura Yapen	227	227	475	475
Teluk Ampimoi	232	232	342	342
Raimbawi	158	158	362	362
Pulau Kurudu	3	3	253	253
Angkaisera	66	66	386	386
Kepulauan Ambai	-	-	432	432
Yapen Selatan	11	11	549	549
Kosiwo	56	56	431	431
Yapen Barat	22	22	276	276
Wonawa	36	36	174	174
Pulau Yerui	0	0	176	176
Poom	2	2	118	118
Windesi	3	3	136	136
Anataurei	14	14	365	365
Yawakukat	39	39	487	487
<b>Kepulauan Yapen</b>	<b>1.074</b>	<b>1.074</b>	<b>5.426</b>	<b>5.426</b>



Lanjutan Tabel/*Continued Table* 5.3.1

Kecamatan Subdistrict	Kambing/Goat		Sapi Perah/Dairy Cattle	
	2020	2021	2020	2021
(1)	(6)	(7)	(8)	(9)
Yapen Timur	59	59	-	-
Pantura Yapen	68	68	-	-
Teluk Ampimoi	47	47	-	-
Raimbawi	78	78	-	-
Pulau Kurudu	15	15	-	-
Angkaisera	37	37	-	-
Kepulauan Ambai	7	7	-	-
Yapen Selatan	21	21	-	-
Kosiwo	59	59	-	-
Yapen Barat	43	43	-	-
Wonawa	36	36	-	-
Pulau Yerui	19	19	-	-
Poom	22	22	-	-
Windesi	19	19	-	-
Anataurei	52	52	-	-
Yawakukat	143	143	-	-
<b>Kepulauan Yapen</b>	<b>725</b>	<b>725</b>	-	-

Catatan/Note: ...

Sumber/Source: Dinas Pertanian, Perkebunan, dan Peternakan/ *Department of Agriculture, Plantation and Animal Husbandry*

**Tabel**  
**Table** 5.3.2

**Populasi Unggas Menurut Kecamatan dan Jenis Unggas di  
Kabupaten Kepulauan Yapen (ekor), 2020 dan 2021**  
*Poltry Population by Subdistrict and Kind of PPoultry in  
Kepulauan Yapen Regency (heads), 2020 and 2021*

Kecamatan Subdistrict	Ayam Buras/Boiler Chicken		Ayam Ras Petelur/Layer	
	2020	2021	2020	2021
(1)	(2)	(3)	(4)	(5)
Yapen Timur	2.696	2.696	-	-
Pantura Yapen	4.375	4.375	-	-
Teluk Ampimoi	5.762	5.762	-	-
Raimbawi	5.871	5.871	-	-
Pulau Kurudu	2.378	2.378	-	-
Angkaisera	4.675	4.675	-	-
Kepulauan Ambai	2.837	2.837	-	-
Yapen Selatan	679	679	3.347	3.347
Kosiwo	4.482	4.482	-	-
Yapen Barat	2.632	2.632	-	-
Wonawa	4.687	4.687	-	-
Pulau Yerui	2.661	2.661	-	-
Poom	1.794	1.794	-	-
Windesi	5.873	5.873	-	-
Anataurei	768	768	1.653	1.653
Yawakukat	4.362	4.362	-	-
<b>Kepulauan Yapen</b>	<b>56.442</b>	<b>56.442</b>	<b>5.426</b>	<b>5.426</b>

Lanjutan Tabel/Continued Table 5.3.2

Kecamatan Subdistrict	Ayam Ras Pedaging/Broiler		Itik/Duck	
	2020	2021	2020	2021
(1)	(6)	(7)	(8)	(9)
Yapen Timur	-	-	143	143
Pantura Yapen	-	-	165	165
Teluk Ampimoi	-	-	156	156
Raimbawi	-	-	143	143
Pulau Kurudu	-	-	0.00	0.00
Angkaisera	-	-	143	143
Kepulauan Ambai	-	-	154	154
Yapen Selatan	16.000	16.000	34	34
Kosiwo	-	-	143	143
Yapen Barat	-	-	32	32
Wonawa	-	-	-	-
Pulau Yerui	-	-	-	-
Poom	-	-	-	-
Windesi	-	-	-	-
Anataurei	14.000	14.000	59	59
Yawakukat	-	-	-	-
<b>Kepulauan Yapen</b>	<b>30.000</b>	<b>30.000</b>	<b>1.172</b>	<b>1.172</b>

Catatan/Note: ...

Sumber/Source: Dinas Pertanian, Perkebunan, dan Peternakan/ Department of Agriculture, Plantation and Animal Husbandry



06

**INDUSTRI, PERTAMBANGAN, DAN ENERGI**  
**INDUSTRY, MINING, AND ENERGY**

2021



Daya Terpasang

**14.800 kW**

Produksi Listrik

**36.386.894 kWh**



Listrik Terjual

**33.902.277 kWh**

Dipakai Sendiri

**24.838 kWh**



**PENJELASAN TEKNIS**

1. Pengumpulan data industri besar dan sedang dilakukan melalui Survei Industri Besar dan Sedang yang dilaksanakan setiap tahun secara lengkap (sensus) sejak tahun 1975. Survei Industri Besar dan Sedang mencakup semua perusahaan industri yang mempunyai tenaga kerja 20 orang atau lebih dengan menggunakan kuesioner II A.
2. Klasifikasi industri yang digunakan dalam survei ini berdasar kepada Klasifikasi Baku Lapangan Usaha Indonesia (KBLI). KBLI adalah klasifikasi lapangan usaha yang berdasar kepada International Standard Industrial Classification of All Economic Activities (ISIC) revisi 4 yang telah disesuaikan dengan kondisi Indonesia.
3. Industri manufaktur adalah suatu kegiatan ekonomi yang melakukan kegiatan mengubah suatu barang dasar secara mekanis, kimia, atau dengan tangan sehingga menjadi barang jadi/setengah jadi, dan atau barang yang kurang nilainya menjadi barang yang lebih tinggi nilainya, dan sifatnya lebih dekat kepada pemakai akhir. Termasuk dalam kegiatan ini adalah jasa industri dan pekerjaan perakitan.

**TECHNICAL NOTES**

1. *Data collection of large and medium scale manufacturing is conducted through The Large and Medium Manufacturing Establishment Survey that has been done annually for all industries (census) since 1975. Large and Medium Manufacturing Establishment Survey covers all manufactures/industries with 20 workers or more by questionnaire II A.*
2. *The industrial classification adopted in this survey refers to the Klasifikasi Baku Lapangan Usaha Indonesia (KBLI). KBLI is classification of economic activities based on the International Standard Industrial Classification of All Economic Activities (ISIC rev 4) that has been modified according to the local condition in Indonesia.*
3. *Manufacturing industry is defined as an economic activity processing basic goods mechanically, chemicals or manually into final or intermediate goods. It is also defined as processing of lower value goods into higher value goods as final or intermediate products. The activities also include services for manufacturing and assembling.*

4. Jasa industri adalah kegiatan industri yang melayani keperluan pihak lain. Pada kegiatan ini bahan baku disediakan oleh pihak lain sedangkan pihak pengolah hanya melakukan pengolahannya dengan mendapat imbalan sebagai balas jasa (upah maklon).
  5. Perusahaan atau usaha industri adalah suatu unit (kesatuan) usaha yang melakukan kegiatan ekonomi, bertujuan menghasilkan barang atau jasa, terletak pada suatu bangunan atau lokasi tertentu, dan mempunyai catatan administrasi tersendiri mengenai produksi dan struktur biaya serta ada seorang atau lebih yang bertanggung jawab atas usaha tersebut.
  6. Industri manufaktur dikelompokkan ke dalam 4 golongan berdasarkan banyaknya pekerja, yaitu: industri besar (100 orang pekerja atau lebih), industri sedang/menengah (20–99 orang pekerja), industri kecil (5–19 orang pekerja), dan industri mikro (1–4 orang pekerja).
  7. Pelanggan adalah individu atau kelompok, baik rumah tangga, perusahaan atau institusi non profit yang membeli air bersih dari perusahaan air bersih.
  8. Air disalurkan adalah volume air bersih dari perusahaan air bersih.
4. *Services for manufacturing is defined as a manufacturing activity which serving other manufacturing establishments. In this case, raw materials are supplied by others while the workers are paid as a compensation for processing raw materials.*
  5. *A manufacturing establishment is defined as a production unit engaged in economic activity, producing goods or services, located in a building or in a certain location, keeping a business record concerning the production and cost structure, and having a person or more that are responsible to those activities.*
  6. *Manufacturing industries are categorized into four groups, based on the number of employees: large scale manufacturing (100 employees or more), medium scale manufacturing (20–99 employees), small scale manufacturing (5–19 employees), and micro industry (1–4 employees).*
  7. *Customers are individuals or groups, whether household, company or non-profit institutions that buy water supply from water supply establishment.*
  8. *Distributed water is the volume of water supply from water supply establishment.*



**ULASAN****DESCRIPTION**

Kontribusi sektor perindustrian masih kecil dalam perekonomian Kabupaten Kepulauan Yapen. Sebagai gambaran, pada tahun 2021 peran sektor industri pengolahan dalam pembentukan PDRB hanya mencapai 3,75 persen.

Banyaknya usaha industri kecil di Kabupaten Kepulauan Yapen tahun 2021 mencapai 257 industri. Jumlah usaha industri kecil mengalami penurunan 34,20 persen. Tenaga kerja yang terlibat pada industri kecil mencapai 721 orang. Industri reparasi kue basah dan batako merupakan industri yang paling banyak menyerap tenaga kerja.

Industri Kecil Pengolahan merupakan industri yang paling banyak menyerap tenaga kerja yakni sebanyak 247 pekerja.

Sebagian besar kebutuhan listrik di Kabupaten Kepulauan Yapen dipenuhi oleh PT. Perusahaan Listrik Negara. Sampai dengan tahun 2021, belum semua wilayah di Kabupaten Kepulauan Yapen telah tersambung dalam jaringan PLN. Data statistik kelistrikan bersumber dari PLN Ranting Serui.

PLN Ranting Serui tidak hanya melayani pelanggan yang berdomisili di Kabupaten Kepulauan Yapen tetapi juga pelanggan di Kabupaten Waropen. Data Pelanggan PLN Ranting Serui dalam publikasi ini hanya mencakup keseluruhan Kabupaten Kepulauan Yapen Jumlah pelanggan

*Contribution of the manufacturing industry sector is still small in the Kepulauan Yapen Regency economy. In 2021 the share of manufacturing industry sector in GRDP reached only about 3,75 percent.*

*In 2021, number of small scale industry was 257 industries. The number of small scale industry increased by 34,20 percent. The number of workers involved in small scale industry reached 721 persons. Wet cake and batako industry was the industry with the largest number workforce involved.*

*Processing industry was industry with the largest number workforce involved about 247 workers.*

*Most electrification used in Kepulauan Yapen was supplied by State Electricity Company. Until 2021, not all area in Kepulauan Yapen has been connected in the PLN electricity networks. Electric statistics are obtained from Serui State Electricity Company.*

*PLN Serui not only served customer who live in Kepulauan Yapen Regency but also customer who live in part of Waropen Regency. Customer data of PLN Serui in this publication just showed electricity serving in Serui, Menawi and Dawai. Number of PLN Serui customer who lived in Kepulauan Yapen area reached 14.800 customer.*

*The number of fuel oil using in Kepulauan Yapen regency of premium and petralite was 14.150,9 kilo liters, petroleum was 4.9848,1 kilo liters and diesel fuel was 13.142 kilo liters*

PLN pada Ranting Serui yang wilayahnya di Kabupaten Kepulauan Yapen mencapai 14.800 pelanggan.

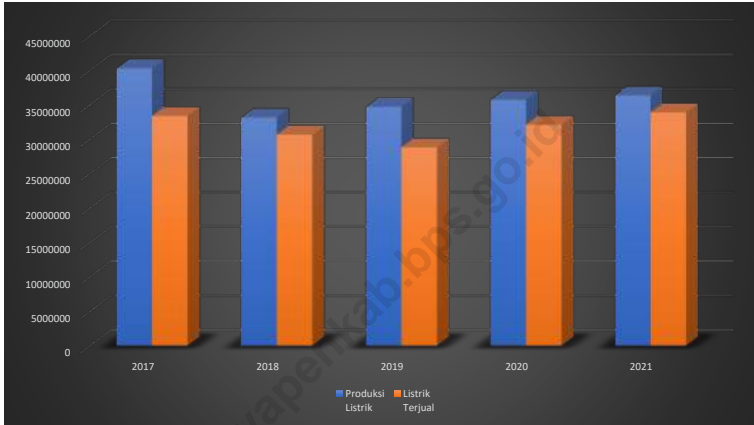
Jumlah penggunaan BBM di kabupaten Kepulauan Yapen untuk premium dan petralite adalah 14.150,9 kilo liter, minyak tanah 4.948,1 kilo liter dan minya solar 13.142 kilo liter.

Volume air bersih yang disalurkan kepada konsumen pada tahun 2020 mencapai 1.952.873 m<sup>3</sup>. Sedangkan air bersih yang disalurkan pada tahun sebelumnya sebanyak 1.741.065 m<sup>3</sup>. Ini berarti volume air yang disalurkan meningkat 12,16 persen.

*In 2020, total drinking water distributed to consumer was about 1.952.873 m<sup>3</sup>. While in 2021 it was about 1.741.065 m<sup>3</sup>. It means that number of drinking water distributed to consumer increased by 12,16 percent.*

**Gambar** 6.1  
**Figures**

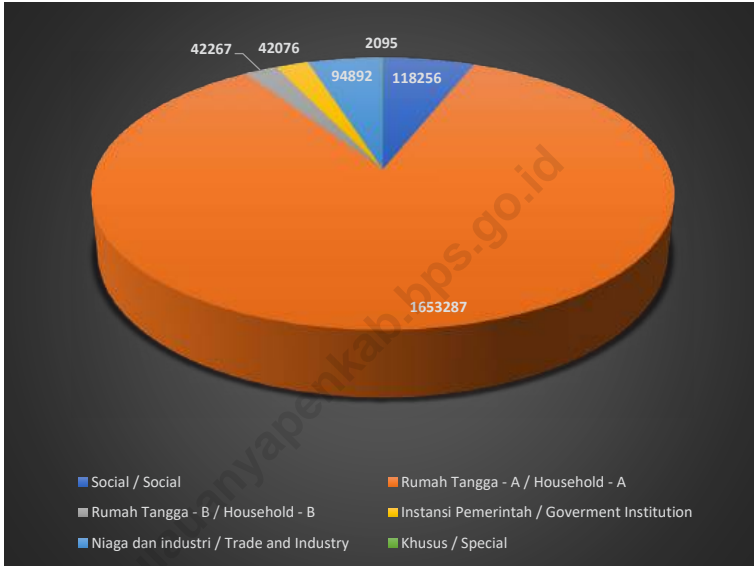
**Produksi dan Listrik Terjual PT.PLN (PERSERO) pada Ranting Serui, 2017 - 2021**  
**Production and Electricity Sold of electricity of Serui State Electricity Company, 2017 - 2021**



Sumber/Source : PT. PLN Ranting Serui/ Serui Branch State Electricity Company

**Gambar** 6.2  
**Figures**

**Jumlah Air yang Disalurkan Menurut Jenis Pelanggan di Kabupaten Kepulauan Yapen, 2020**  
**Number of Distributed Water by Type of Customers in Kepulauan Yapen Regency, 2020**



Sumber/Source : PDAM Cabang Serui/ Serui Branch Drinking Water Company

**Tabel**  
**Table** 6.1

**Daya Terpasang, Produksi, dan Distribusi Listrik PT. PLN (Persero) pada Cabang/Ranting PLN di Kabupaten Kepulauan Yapen, 2016 - 2021**  
*Installed Electricity Power, Production, and Distribution of PT. PLN (Persero) at PLN Branch in Kepulauan Yapen Regency, 2016 - 2021*

Tahun Year	Daya Terpasang Installed Electricity Power (KW)	Produksi Listrik Electricity Production (KWh)	Listrik Terjual Electricity Sold (KWh)	Dipakai Sendiri Own Used (KWh)	Susut/ Hilang Shrinkage/ Lost (KWh)
(1)	(2)	(3)	(4)	(5)	(6)
2017	8.000	40.320.421	33.411.679	1.899	6.908.742
2018	8.000	33.179.807	30.666.233	1.943	2.511.631
2019	8.000	34.729.916	28.826.054	2.015	5.901.847
2020	9.500	35.751.607	32.134.349	13.641	3.603.613
2021	14.800	36.386.894	33.902.227	24.838	2.459.829

Catatan/Note: ...

Sumber/Source: PT. PLN Ranting Serui/Serui Branch State Electricity Company

**Tabel**  
**Table 6.2****Jumlah Pelanggan Listrik Menurut Kecamatan di  
Kabupaten Kepulauan Yapen, 2017–2021**  
**Number of Electricity Customers by Subdistrict in Kepulauan  
Yapen Regency, 2017–2021**

<b>Kecamatan Subdistrict</b>	<b>2017</b>	<b>2018</b>	<b>2019</b>	<b>2020</b>	<b>2021</b>
(1)	(2)	(3)	(4)	(5)	(6)
Yapen Timur	106	119	147	382	748
Pantura Yapen	0	0	0	0	.
Teluk Ampimoi	65	65	161	411	653
Raimbawi	0	0	0	0	206
Pulau Kurudu	0	0	374	379	324
Angkaisera	866	913	1.259	1.299	1.552
Kepulauan Ambai	0	0	132	316	359
Yapen Selatan	4.371	4.796	5.933	6.698	9.153
Kosiwo	365	441	671	1.030	1.153
Yapen Barat	0	0	0	0	12
Wonawa	0	0	0	0	0
Pulau Yerui	0	0	0	0	0
Poom	0	0	130	133	134
Windesi	0	0	0	0	0
Anataurei	3.597	3.895	4.798	5.381	3.262
Yawakukat	563	615	708	733	487
<b>Kepulauan Yapen</b>	<b>9.933</b>	<b>10.844</b>	<b>14.313</b>	<b>15.733</b>	<b>18.048</b>

Catatan/Note: ...

Sumber/Source: PT. PLN Ranting Serui/ Serui Branch State Electricity Company

**Tabel**  
**Table 6.3****Distribusi Penjualan Listrik menurut Jenis Pelanggan di  
Kabupaten Kepulauan Yapen, 2021**  
*Electricity Sale Distribution by Type of Consumer in  
Kepulauan Yapen Regency, 2021*

<b>Jenis Konsumen</b> <i>Type of Consumer</i>	<b>Penjualan Listrik (KWh)</b> <i>Electricity Sold (KWh)</i>	<b>Rata-Rata Tarif pr KWh (Rp)</b> <i>Price Each KWh (Rp)</i>
(1)	(2)	(3)
Sosial	1.693.417	759
Rumah Tangga	24.174.100	1.179
Bisnis	5.313.958	1.227
Kantor Pemerintahan	2.240.436	1.339
Multiguna	416.662	1.645
<b>Jumlah</b>	<b>33.838.573</b>	<b>6.149</b>

Catatan/Note: ...

Sumber/Source: PT. PLN Ranting Serui/Serui Branch State Electricity Company

**Tabel**  
**Table 6.4****Jumlah Pelanggan dan Air yang Disalurkan Menurut Jenis Pelanggan di Kabupaten Kepulauan Yapen, 2020**  
**Number of Customers and Distributed Water by Type of Customers in Kepulauan Yapen Regency, 2020**

Jenis Pelanggan Type of Customers	Pelanggan Number of Customers	Air Disalurkan Distributed Water (m <sup>3</sup> )	Nilai Value (Rp)	Pelanggan Aktif Active Customers
(1)	(2)	(3)	(4)	(5)
Social / Social	131	118.256	227.841.700	76
Rumah Tangga - A / Household - A	5.606	1.653.287	4.098.700.510	4.06
Rumah Tangga - B / Household - B	156	42.267	120.931.920	96
Instansi Pemerintah / Government Institution	91	42.076	149.676.920	60
Niaga dan industri / Trade and Industry	309	94.892	30.614.470	227
Khusus / Special	18	2.095	7.644.720	13
<b>Kepulauan Yapen</b>	<b>6.311</b>	<b>1.952.873</b>	<b>4.975.410.240</b>	<b>4.532</b>

Catatan/Note: ...

Sumber/Source: PDAM Cabang Serui/ Serui Branch Drinking Water Company



**Tabel**  
**Table 6.5****Banyaknya Penyaluran BBM/Non BBM (kl) Menurut Jenis dan Bulan di Kabupaten Kepulauan Yapen, 2020**  
**Number of Fule Oil/Non Fuel Oil by Kind and Month in Kepulauan Yapen Regency, 2020**

Bulan Month	Premium	Minyak Tanah	Minyak Solar
(1)	(2)	(3)	(4)
Januari	1.511,4	415	1.328
Februari	1.268,806	410	1.355,113
Maret	1.211,6	425,3	1.352,2
April	1.234,4	410	1.302,2
Mei	1.321	420	1.281,2
Juni	1.380,582	410,3	1.324,597
Juli	1.616	460	1.252
Agustus	1.588,277	430,1	1.314,536
September	1.517,475	1.167,432	1.286,555
Oktober	1.501,4	400	1.345,2
November	1.432,2	405	1.370,8
Desember	1.724,183	425,3	1.495,197
<b>Kepulauan Yapen</b>	<b>17.307,323</b>	<b>5.778,432</b>	<b>16.007,598</b>

Catatan/Note: ....

Sumber/Source: PT. Pertamina Cabang Serui/ Serui Branch of Pertamina Ltd

**Tabel**  
**Table 6.6****Jumlah Perusahaan/Usaha Konstruksi Badan Hukum di  
Kabupaten Kepulauan Yapen, 2021**  
**Number of Construction Enterprise by Business Entities in  
Kepulauan Yapen Regency, 2021**

<b>Kualifikasi Qualification</b>	<b>2021</b>
(1)	(2)
PT/PT Persero	30
CV	283
Firma	-
Lainnya	1
<b>Kepulauan Yapen</b>	<b>314</b>

Catatan/Note: ...

Sumber/Source: BPS Provinsi Papua/BPS-Statistics of Papua

**Tabel**  
**Table 6.7****Jumlah Perusahaan/Usaha Konstruksi Menurut Kualifikasi  
di Kabupaten Kepulauan Yapen, 2021**  
**Number of Construction Enterprise by Qualification in  
Kepualaun Yapen Regency, 2021**

<b>Kualifikasi Qualification</b>	<b>2021</b>
(1)	(2)
Kecil / <i>Small</i>	234
Menengah / <i>Medium</i>	25
Besar / <i>Large</i>	-
Non Kualifikasi / <i>Non Qualification</i>	55
<b>Kepulauan Yapen</b>	<b>314</b>

Catatan/Note: ...

Sumber/Source: BPS Provinsi Papua/BPS-Statistics of Papua



07

**PARIWISATA  
TOURISM**

**Jumlah Akomodasi**

**9 HOTEL**



**Jumlah Kamar**

**234 KAMAR**

**Jumlah Tempat Tidur**

**316 BUAH**





**PENJELASAN TEKNIS****TECHNICAL NOTES**

**1. Wisatawan mancanegara** (wisman) ialah setiap pengunjung yang mengunjungi suatu negara di luar tempat tinggalnya, didorong oleh satu atau beberapa keperluan tanpa bermaksud memperoleh penghasilan di tempat yang dikunjungi dan lamanya kunjungan tersebut tidak lebih dari satu tahun (12 bulan). Definisi ini mencakup 2 (dua) kategori wisatawan mancanegara, yaitu :

a. Wisatawan (turis) ialah setiap pengunjung seperti definisi di atas yang tinggal paling sedikit 24 jam, akan tetapi tidak lebih dari 1 (satu) tahun di tempat yang dikunjungi, dengan maksud antara lain: berlibur, rekreasi, olah raga, bisnis, menghadiri pertemuan, studi, dan kunjungan dengan alasan kesehatan.

b. Excursionist ialah setiap pengunjung seperti definisi di atas yang tinggal kurang dari 24 jam di tempat yang dikunjungi (termasuk "Cruise passengers"). Cruise Passengers ialah setiap pengunjung yang tiba di suatu negara di mana mereka tidak menginap di akomodasi yang tersedia di negara tersebut, misalnya dengan kapal laut.

**2. Rata-rata lama tinggal** adalah rata-rata waktu tinggal wisatawan mancanegara di Indonesia untuk

**1. An International Visitor** is any person visiting a country other than his usual place of residence for any reason other than for earning income in the country visited, and the length of stay is no more than one year (12 months). This definition covers two categories of foreign visitors, namely:

a. "Tourist" is any visitor staying for at least 24 hours, but no more than one year, in the country visited, with the intention of visiting, and for any of these purposes: Pleasure, recreation and sports, Business, visiting friends and relatives, missions, attending meetings, conferences, visit for health reasons and study.

b. "Excursionist" is any visitor staying less than 24 hours in the country visited including, "Cruise Passengers", i.e. visitors arriving in a country without staying in any accommodation available in the visited country.

**2. Average length of stay** is the average stay duration of foreign visitor in Indonesia for one trip.

satu kali kunjungan

3. **Usaha penyediaan akomodasi** adalah usaha yang menyediakan pelayanan penginapan yang dapat dilengkapi dengan pelayanan pariwisata lainnya. Usaha penyediaan akomodasi dapat berupa hotel, vila, pondok wisata, bumi perkemahan, persinggahan karavan, dan akomodasi lainnya yang digunakan untuk tujuan pariwisata.
  4. **Hotel** adalah penyediaan akomodasi secara harian berupa kamar-kamar di dalam satu bangunan yang dapat dilengkapi dengan jasa pelayanan makan dan minum, kegiatan hiburan dan atau fasilitas lainnya. Hotel terdiri dari hotel berbintang dan hotel non- bintang.
  5. **Hotel bintang** adalah usaha penyediaan jasa pelayanan penginapan, makan minum serta jasa lainnya bagi umum dengan menggunakan sebagian atau seluruh bangunan. Usaha ini dikelola secara komersial serta memenuhi ketentuan persyaratan sebagai hotel bintang (termasuk berlian) yang ditetapkan dalam surat keputusan instansi yang membinanya. Misalnya hotel bintang lima, hotel bintang empat dan seterusnya.
  6. **Tingkat penghunian kamar**
3. **The business of providing accommodation** is a business that provides specialty services that can be equipped with other tourism services. It includes hotel, villa, cottage, camping, caravan stop, and other accommodation that are used for tourism purposes.
  4. **Hotel** is a daily supply of accommodation rooms within a building which can be equipped with eating and drinking services, entertainment activities and/or other facilities. Hotel consists of a classified hotel and a non-classified hotel.
  5. **A star hotel** is the business of providing an accommodation, eating and drinking as well as other services for the public by using a building or a part of a building. It is managed commercially and meets specified requirements as a star hotel (including diamonds) set forth in the decree of fostering agency. For example, five star hotel, four star hotel, and so on.
  6. **Room occupancy rate** is the



**hotel** adalah persentase banyaknya malam kamar yang dihuni terhadap banyaknya malam kamar yang tersedia.

*number of room-nights occupied divided by the number of room-nights available, multiplied by 100 percent.*

**7. Rata-rata lamanya tamu menginap** adalah banyaknya malam tempat tidur yang terpakai (malam tamu) dengan banyaknya tamu yang menginap di hotel atau akomodasi lainnya.

**7. Average length of stay** is the number of bed-nights used (guest night) divided by the number of guests coming to spend the night at the accommodation.

<https://kepulauanyapenkab.bps.go.id>

**ULASAN**

Pada tahun 2021, hotel/penginapan di Kabupaten Kepulauan Yapen berjumlah 13 hotel/penginapan. Secara keseluruhan terdapat 234 kamar dan 314 tempat tidur. Seluruh hotel/penginapan berada di Distrik Yapen Selatan.

Penghunian kamar hotel di kabupaten Kepulauan Yapen masih dikatakan kecil, hal ini terlihat pada tingkat penghunian kamar sebesar 8,86 persen di tahun 2021. Jumlah kamar digunakan terbanyak ada di bulan Desember yakni sebesar 208 hunian kamar.

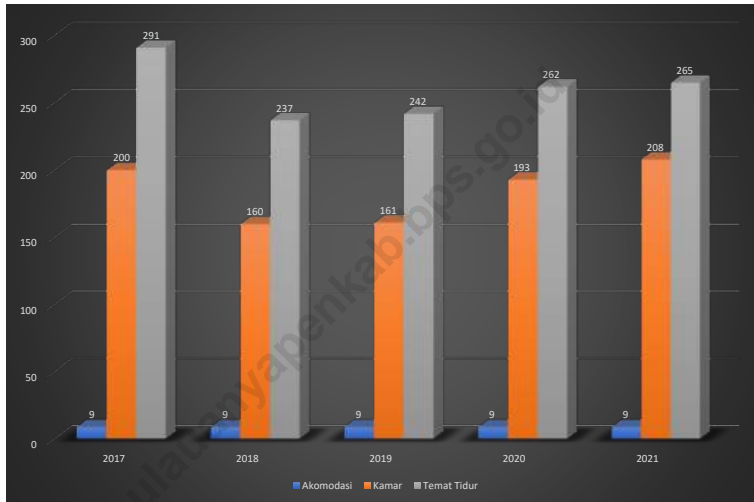
**DESCRIPTION**

*In 2021, hotel/inn in Polewali Mandar amounted to 10 hotel/inn, Overall, there were 242 rooms and 373 beds. All of the hotels/ inns were located in Yapen Selatan Subdistrict.*

*Room occupancy in Kepulauan Yapen was small, this showed on the room occupancy rate that just reached by 8,86 percent in 2021. The most hotel room used was in Desember about 208 using.*

**Gambar** 7.1  
**Figures**

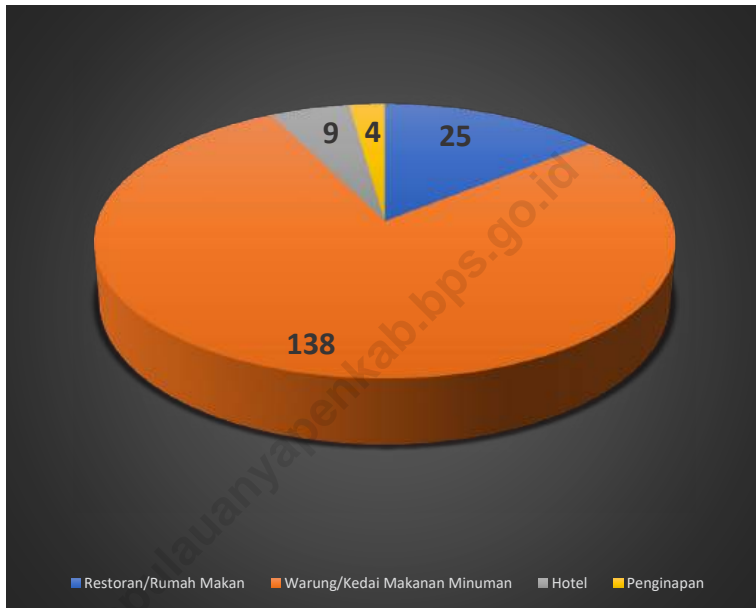
**Jumlah Akomodasi, Kamar, dan Tempat Tidur yang Tersedia pada Hotel Nonbintang di Kabupaten Kepulauan Yapen, 2017 – 2021**  
*Number of Accommodations, Available Rooms and Beds in Non-Classified Hotel in Kepulauan Yapen Regency, 2017 – 2021*



Sumber/Source : BPS, Survei Hotel Tahunan (VHTL)/BPS-Statistics Indonesia, Hotel Survey

**Gambar** 7.2  
**Figures**

**Jumlah Akomodasi Pariwisata Menurut Jenis Akomodasi  
di Kabupaten Kepulauan Yapen, 2021**  
*Number of Tourism Accomodation by Kind of  
Accomodations in Kepulauan Yapen Regency, 2021*



Sumber/Source : BPS, Pendataan Potensi Desa (Podes)/BPS-Statistics Indonesia, Village Potential Data Collecting

**Tabel**  
**Table** 7.1**Jumlah Akomodasi Pariwisata Menurut Kecamatan di  
Kabupaten Kepulauan Yapen, 2021**  
*Number of Tourism Accomodation by Subdistrict in  
Kepulauan Yapen Regency, 2021*

Kecamatan Subdistrict	Restoran / Rumah Makan	Warung / Kedai Makanan	Hotel	Penginapan
(1)	(2)	(3)	(4)	(5)
Yapen Timur	-	10	-	-
Pantura Yapen	-	-	-	-
Teluk Ampimoi	-	-	-	-
Raimbawi	-	-	-	-
Pulau Kurudu	-	-	-	-
Angkaisera	-	-	-	-
Kepulauan Ambai	-	-	-	-
Yapen Selatan	22	112	7	3
Kosiwo	-	-	-	-
Yapen Barat	-	-	-	-
Wonawa	-	-	-	-
Pulau Yerui	-	-	-	-
Poom	-	-	-	-
Windesi	-	-	-	-
Anataurei	3	16	2	1
Yawakukat	-	-	-	-
<b>Kepulauan Yapen</b>	<b>25</b>	<b>138</b>	<b>9</b>	<b>4</b>

Catatan/Note: ...

Sumber/Source: BPS, Pendataan Potensi Desa (Podes)/BPS-Statistics Indonesia, Village Potential Data Collecting

**Tabel**  
**Table** 7.2

**Jumlah Akomodasi, Kamar, dan Tempat Tidur yang Tersedia pada Hotel Bintang di Kabupaten Kepulauan Yapen, 2017 – 2021**  
***Number of Accommodations, Available Rooms and Beds in Classified Hotel in Kepulauan Yapen Regency, 2017 – 2021***

Tahun Year	Akomodasi Accommodations	Kamar Rooms	Tempat Tidur Beds
(1)	(2)	(3)	(4)
2017	1	32	50
2018	1	32	50
2019	1	31	50
2020	1	26	51
2021	1	26	51

Catatan/Note: ...

Sumber/Source: BPS, Survei Hotel Tahunan (VHTL)/BPS-Statistics Indonesia, Hotels Survey

**Tabel**  
**Table** 7.3

**Jumlah Akomodasi, Kamar, dan Tempat Tidur yang Tersedia pada Hotel Nonbintang di Kabupaten Kepulauan Yapen, 2017 – 2021**  
*Number of Accommodations, Available Rooms and Beds in Non-Classified Hotel in Kepulauan Yapen Regency, 2017 – 2021*

Tahun Year	Akomodasi Accommodations	Kamar Rooms	Tempat Tidur Beds
(1)	(2)	(3)	(4)
2017	9	200	291
2018	9	160	237
2019	9	161	242
2020	9	193	262
2021	9	208	265

Catatan/Note: ...

Sumber/Source: BPS, Survei Hotel Tahunan (VHTL)/BPS-Statistics Indonesia, Hotels Survey

**Tabel**  
**Table** 7.4

**Rata-rata Lama Menginap Tamu Asing dan Tamu Domestik Menurut Jenis Akomodasi di Kabupaten Kepulauan Yapen, 2021**  
*Length Average of Stay of Foreign and Domestic Guests by Type of Accommodation in Kepulauan Yapen Regency, 2021*

Jenis Akomodasi <i>Type of Accommodation</i>	Tamu Asing <i>Foreign Guest</i>	Tamu <i>Guest</i>	Jumlah <i>Total</i>
(1)	(2)	(3)	(4)
Hotel Bintang	0,00	2,35	2,35
Hotel Non Bintang	0,00	1,44	1,44
<b>Kepulauan Yapen</b>	<b>0,00</b>	<b>1,89</b>	<b>1,89</b>

Catatan/Note: ...

Sumber/Source: BPS, Survei Hotel Tahunan (VHTL)/BPS-Statistics Indonesia, Hotels Survey



**Tabel**  
**Table** 7.5

**Persentase Tingkat Penghunian Kamar Hotel dan Akomodasi Lainnya Menurut Jenis Hotel di Kabupaten Kepulauan Yapen, 2021**  
*Occupancy Rate of Hotel and Other Accommodation Room by Hotel Type and Month in Kepulauan Yapen Regency, 2021*

<b>Jenis Akomodasi</b> <i>Type of Accommodation</i>	<b>Tingkat hunian Kamar</b> <i>Occupancy Rate</i>
(1)	(2)
Hotel Bintang / <i>Classified Hotel</i>	7,99
Hotel Non Bintang / <i>Non-Classified Hotel</i>	11,96

Catatan/Note: ...

Sumber/Source: BPS, Survei Hotel Tahunan (VHTL)/BPS-Statistics Indonesia, Hotels Survey



08

**TRANSPORTASI DAN KOMUNIKASI**  
**TRANSPORTATION AND COMMUNICATION**

**2021**

Panjang Jalan  
**779.216** km

Kantor Pos  
**1** kantor





**PENJELASAN TEKNIS**

1. **Kendaraan bermotor** adalah setiap kendaraan yang digerakkan oleh peralatan teknik yang ada pada kendaraan tersebut, biasanya digunakan untuk angkutan orang atau barang di atas jalan raya selain kendaraan yang berjalan di atas rel. Kendaraan bermotor yang dicatat adalah semua jenis kendaraan kecuali kendaraan bermotor TNI/Polri dan Korps Diplomatik.
2. **Mobil penumpang** adalah setiap kendaraan bermotor yang dilengkapi dengan tempat duduk untuk sebanyak-banyaknya delapan orang, tidak termasuk tempat duduk untuk pengemudi, baik dilengkapi atau tidak dilengkapi bagasi.
3. **Mobil bis** adalah setiap kendaraan bermotor yang dilengkapi dengan tempat duduk untuk lebih dari delapan orang, tidak termasuk tempat duduk untuk pengemudi, baik dilengkapi atau tidak dilengkapi bagasi.
4. **Mobil truk** adalah setiap kendaraan bermotor yang digunakan untuk angkutan barang, selain mobil penumpang, mobil bis dan kendaraan bermotor roda dua.
5. **Kereta api** adalah kendaraan

**TECHNICAL NOTES**

1. **Motor vehicles** are any kind of vehicles motorized by machine set up in those vehicles, they are usually used for transporting peoples or goods on roads except vehicles moving along a railway line. The data cover all kinds of motor vehicles except those belong to Indonesia Army Force Indonesian State Police and Diplomatic Corps.
2. **Passenger cars** are any motor vehicles with no more than eight seats, excluding seat for driver, it can be with or without hoot.
3. **Buses** are large passenger cars having seats for more than eight passengers, excluding seat for driver, it can be with or without hoot.
4. **Trucks** are any motor vehicles used to transport goods excluding passenger cars, buses, and motorcycles.
5. **Train** is a coach or a number of coaches joined together, moving along a railway line. It can be passenger train or freight train.
6. **Passenger kilometer** is total kilometers of all departing passenger. This measurement is the sum of distance between the place of origin and the place of destination taken by all passengers.

- dengan tenaga gerak (listrik, diesel atau tenaga uap) yang berjalan sendiri maupun dirangkaikan dengan kendaraan lain, yang akan atau sedang bergerak di atas rel, terdiri dari kereta penumpang dan kereta barang.
6. **Kilometer penumpang** adalah jumlah kilometer dari semua penumpang yang berangkat. Besaran ini merupakan penjumlahan jarak asal tujuan masing-masing penumpang.
  7. **Rata-rata jarak perjalanan per penumpang** adalah rata-rata yang ditempuh oleh setiap penumpang, atau jumlah kilometer penumpang dibagi dengan jumlah penumpang berangkat.
  8. **Kilometer ton** adalah jumlah kilometer semua ton yang diangkut. Besaran ini merupakan hasil penjumlahan jarak asal tujuan masing-masing barang dalam ton.
  9. **Rata-rata jarak angkut barang** adalah rata-rata jarak yang ditempuh oleh setiap ton barang atau jumlah kilometer ton dibagi dengan ton dimuat.
  10. **Kunjungan kapal** adalah kapal yang datang di pelabuhan baik untuk berlabuh di perairan maupun bersandar di dermaga.
  7. **Mean distance of journey per passenger** is mean distance taken by each passenger or total of passenger-kilometer divided by the number of departing passengers.
  8. **Ton-kilometer** is total kilometer of all cargoes carried. This is the sum of distance from area of origin to area of destination for each ton of cargoes.
  9. **Mean distance of cargoes loaded** is mean distance of each ton of cargoes loaded or total ton-kilometer divided by total ton of cargoes loaded.
  10. **Ship call** is a ship arriving at a port either for mooring or berthing.
  11. **Gross Ton (GT)** is total volume of all room in a ship (m<sup>3</sup>), excluding the volume of tunnel, the axle of propellers, the anchor, and the chain locker.
  12. **Aircraft Operator Certificate (AOC)** is clearance of compliance to the standards and procedures in aircraft operations by the commercial air transport companies.
  13. **Operating Certificate (OC)** is clearance of compliance to the standards and procedures in aircraft operations for non commercial air transport activities.

11. **Gross Ton (GT)** adalah volume ruangan kapal dalam m<sup>3</sup>, kecuali terowongan, lubang poros baling-baling, tempat jangkar, dan alas ganda.
12. **Sertifikat Operator Pesawat Udara** adalah tanda bukti terpenuhinya standar dan prosedur dalam pengoperasian pesawat udara oleh perusahaan angkutan udara niaga.
13. **Sertifikat Pengoperasian Pesawat Udara** adalah tanda bukti terpenuhinya standar dan prosedur dalam pengoperasian pesawat udara untuk kegiatan angkutan udara bukan niaga.
14. **Kantor Pos** adalah tempat pemberi pelayanan komunikasi tertulis dan atau surat elektronik, layanan paket, layanan logistik, layanan transaksi keuangan, dan layanan keagenan pos untuk kepentingan umum. Rumah pos berfungsi sama seperti kantor pos dan kantor pos pembantu, bedanya rumah pos biasanya terletak di daerah terpencil.
15. **Telekomunikasi** adalah setiap pemancaran, pengiriman dan atau penerimaan dari setiap informasi dalam bentuk tanda-tanda, isyarat, tulisan, gambar, suara dan bunyi melalui sistem kawat, optik, radio atau sistem
  14. **Post Office** is a service provider facility of written communication and or electronic mail, parcel service, logistics services, financial transaction services, and postal services to the public. Postal house has the same function as the post office and subsidiary of post office, the difference is that postal house is usually located in remote areas.
  15. **Telecommunication** includes every transmitting, delivering and or receiving from every information of marking, signal, article, picture, sound and voice through strand of wire system, optic, radio or other electromagnetic system.
  16. **Telecommunication network** is peripheral network of telecommunication and its equipment used in the means of telecommunication.
  17. **Fixed line telephone based on Susenas called home phone** is a telecommunication network using fixed line telephone device which is generally regulated by technical standards, using a phone number, also known as the Public Switched Telephone Network (PSTN). It is generally used for home phone and Internet networks, has the ability to deliver a strong and clear signal with a relatively low cost.
  18. **Cellular mobile phone** is an electronic telecommunication

elektromagnetik lainnya.

**16. Jaringan telekomunikasi** adalah rangkaian perangkat telekomunikasi dan kelengkapannya yang digunakan dalam bertelekomunikasi.

**17. Telepon tetap kabel dalam Susenas** disebut telepon rumah adalah jaringan telekomunikasi menggunakan perangkat telepon tetap dengan kabel yang secara umum diatur oleh standar-standar teknis dengan menggunakan suatu nomor telepon, dikenal pula sebagai Public Switched Telephone Network (PSTN). Pada umumnya dimanfaatkan untuk telepon rumah dan jaringan internet, memiliki kemampuan menghantarkan sinyal dengan kuat dan jelas dengan biaya yang relatif lebih murah.

**18. Telepon bergerak seluler** adalah perangkat telekomunikasi elektronik yang mempunyai kemampuan dasar yang sama dengan telepon tetap kabel, namun dapat dibawa ke mana-mana (portable, mobile) dan tidak perlu disambungkan dengan jaringan telekomunikasi kabel. Selain berfungsi sebagai telepon, telepon selular modern biasanya mendukung layanan tambahan seperti Short Messages Services (SMS), Multimedia Messages Service (MMS), e-mail dan akses

*device which has the same basic capabilities with fixed cables, but can be taken anywhere (portable, mobile) and does not need to be connected to the wired telecommunications networks. In addition to functioning as a telephone, modern mobile phone typically supports additional services such as Short Messages Services (SMS), Multimedia Messages Service (MMS), e-mail and access to the Internet, business applications and games, as well as photography. Currently, Indonesia has two cellular mobile telephone network system that are GSM (Global System for Mobile Telecommunications) and Code Division Multiple Access (CDMA).*

**19. The internet** is a worldwide public computer network. It provides access to a number of communication services including the World Wide Web and carries e-mail, news, entertainment and data files.

**20. Radio broadcasting includes** voice signals broadcasting through radio broadcasting studios and facilities for the programs transmission related to community, including collecting and distributing programs via cable or satellite, internet (internet radio station), including integrated data broadcasting with radio broadcasting.



Internet, aplikasi bisnis dan permainan, serta fotografi. Saat ini, Indonesia mempunyai dua sistem jaringan telepon bergerak seluler yaitu Global System for Mobile Telecommunications (GSM) dan CDMA.

19. **Internet** adalah sebuah jaringan komputer publik di seluruh dunia. Internet menyediakan akses ke sejumlah layanan komunikasi termasuk World Wide Web dan membawa email, berita, hiburan dan file data.

20. **Penyiaran Radio** mencakup penyiaran sinyal suara melalui studio penyiaran radio dan fasilitas untuk transmisi program yang berhubungan dengan masyarakat, termasuk mengumpulkan dan menyalurkan program melalui kabel atau satelit, internet (stasiun radio internet), termasuk penyiaran data yang terintegasi dengan penyiaran radio.

21. **Penyiaran dan pemrograman televisi** mencakup pembuatan program saluran televisi lengkap dari komponen program yang dibeli (seperti film, dokumenter, dan lain-lain), komponen program yang dihasilkan sendiri (seperti berita lokal, laporan langsung) atau kombinasi keduanya, pemrograman dari saluran video atas dasar

21. **Broadcasting and television programming** includes the manufacture of a complete television channel program from purchased program components (such as films, documentaries, etc.), own produced program components (such as local news, live reports) or a combination of both, the programming of the video channel on the basis of demand, and data broadcasting integrated with television broadcasting. Complete television program can broadcast their own or through a third party distribution, such as cable companies or satellite television providers. Programming can be general or specific (e.g. limited formats such as news programs, sports, education or programs aimed at young people), can be made freely available to users or can only available on a subscription basis.

22. **Newspapers, journals, and bulletin/ magazine publishing** include newspapers and newspaper advertisements, journals, bulletin, general and technical magazines, comic, including radio and television schedule publishing, and so on.

23. **Newspaper** is a lightweight publication but easily disposed of, usually printed on low-cost paper called newsprint, containing the latest news on various topics. Topics

permintaan, dan penyiaran data yang diintegrasikan dengan siaran televisi. Program televisi lengkap dapat disiarkan sendiri atau melalui distribusi pihak ketiga, seperti perusahaan kabel atau provider televisi satelit. Pemrograman dapat bersifat umum atau khusus (misalnya format terbatas seperti program berita, olah raga, pendidikan atau program yang ditujukan untuk anak muda), dapat dibuat dengan bebas tersedia untuk pemakai atau dapat hanya tersedia atas dasar langganan.

**22. Penerbitan** surat kabar, jurnal, dan buletin/Majalah mencakup usaha penerbitan surat kabar dan surat kabar iklan, jurnal, buletin, majalah umum dan teknis, komik termasuk penerbitan jadwal radio dan televisi, dan sebagainya.

**23. Koran atau surat kabar** adalah suatu penerbitan yang ringan dan mudah dibuang, biasanya dicetak pada kertas berbiaya rendah yang disebut kertas koran, yang berisi berita-berita terkini dalam berbagai topik. Topiknya bisa berupa even politik, kriminalitas, olahraga, tajuk rencana, dan cuaca. Jenis surat kabar umum biasanya diterbitkan setiap hari, kecuali pada hari-hari libur. Surat kabar sore juga umum di beberapa negara. Selain itu, juga terdapat surat kabar mingguan

*can include political events, crime, sports, editorials, and weather. Common types of newspapers are usually published daily, except on holidays. Afternoon newspapers are also common in some countries. In addition, there is also a weekly newspaper that is usually smaller and less prestigious than the daily newspaper and its contents are usually more entertainment.*

**24. Tabloid** is a smaller term format of newspaper (597 mm × 375 mm) than a standard size daily newspaper. This term is usually associated with the publishing of non-daily regular newspapers (can be weekly, biweekly, etc.), which focus on the things that are “not too serious”, especially the problem of celebrity, sports, crime, etc.

**25. Journal** is a special magazine that publish an article in a particular field of science.

**26. Bulletin** is a publication of an organization that raised the development of a particular topic or aspect and issued/published regularly (periodically) in a relatively short time (daily to monthly). Bulletin is addressed to a narrower audience, which relates to a particular field. Posts in bulletin are generally short and concise (similar to news), using formal language and a lot of technical terms related to the field.

yang biasanya lebih kecil dan kurang prestisius dibandingkan dengan surat kabar harian dan isinya biasanya lebih bersifat hiburan.

**24. Tabloid** adalah istilah suatu format surat kabar yang lebih kecil (597 mm × 375 mm) dari ukuran standar koran harian. Istilah ini biasanya dikaitkan dengan penerbitan surat kabar reguler non harian (bisa mingguan, dwimingguan, dll), yang terfokus pada hal-hal yang lebih “tidak serius”, terutama masalah selebritas, olah raga, kriminal, dll.

**25. Jurnal** adalah majalah yang khusus memuat artikel dalam suatu bidang ilmu tertentu.

**26. Buletin** adalah publikasi organisasi yang mengangkat perkembangan suatu topik atau aspek tertentu dan diterbitkan/dipublikasikan secara teratur (berkala) dalam waktu yang relatif singkat (harian hingga bulanan). Buletin ditujukan kepada khalayak yang lebih sempit, yang berkaitan dengan bidang tertentu saja. Tulisan dalam buletin umumnya singkat dan padat (mirip berita), menggunakan bahasa yang formal, dan banyak istilah teknis berkaitan dengan bidang tersebut.

**27. Majalah** adalah penerbitan

**27. Magazine is a periodical publication** containing a variety of articles on varied subjects. Regular magazine published weekly, biweekly or monthly. Magazines usually have articles on popular topics which are addressed to the general public and written in a style that is easily understood by many people.

**28. The circulation** is the number of items printed in units of copies.

**29. Cinema** is a show that is shown with the image (film) highlighted so it can move. Cinema also be interpreted as a place to watch the shows using a wide screen movies, where the film images projected onto a screen using a projector.

berkala yang berisi bermacam-macam artikel dalam subyek yang bervariasi. Majalah biasa diterbitkan mingguan, dwimingguan atau bulanan. Majalah biasanya memiliki artikel mengenai topik populer yang ditujukan kepada masyarakat umum dan ditulis dengan gaya bahasa yang mudah dimengerti oleh banyak orang.

28. **Oplah** adalah jumlah barang yang tercetak dalam satuan eksemplar.
29. **Bioskop** adalah pertunjukkan yang diperlihatkan dengan gambar (film) yang disorot sehingga dapat bergerak. Bioskop juga diartikan sebagai tempat untuk menonton pertunjukkan film dengan menggunakan layar lebar, dimana gambar film diproyeksikan ke layar menggunakan proyektor.

**ULASAN****DESCRIPTION**

Panjang jalan di seluruh Kabupaten Kepulauan Yapen pada tahun 2021 mencapai 511,306 kilometer, Panjang jalan yang berada di bawah wewenang negara sepanjang 75,41 kilometer, di bawah wewenang provinsi sepanjang 192,50 kilometer dan sisanya di bawah wewenang kabupaten sepanjang 511,306 kilometer.

Pada tahun 2021, proporsi jalan berkondisi baik sebesar 26,10 persen, berkondisi sedang sebesar 9,91 persen, berkondisi rusak sebesar 11,92 persen dan 52,07 persen kondisi rusak berat dari total panjang jalan yang ada. Perkembangan panjang jalan menurut jenis permukaan jalan dan kondisi jalan disajikan pada Tabel 8.1.3.

Pada tahun 2021 penambahan jumlah kendaraan bermotor yang tercatat di Samsat Kabupaten Kepulauan Yapen diperkirakan sebanyak 916 unit, Komposisinya terdiri atas: 92,67 persen sepeda motor, 2,79 persen minibus, 3,11 persen mobil pick up, dan 0,93 persen lainnya.

Sepanjang tahun 2021, jumlah kunjungan kapal di pelabuhan laut mencapai 1.086 kunjungan. Barang yang dibongkar tercatat lebih banyak dari pada barang yang dimuat, Barang yang dibongkar tercatat sebesar 154.158 ton. Sedangkan, barang yang dimuat mencapai 119.373 ton.

Sampai tahun 2021, hanya terdapat satu kantor pos di Kabupaten Kepulauan Yapen yang terletak di ibukota kabupaten. Pengiriman

*The total length of Kepulauan Yapen Regency roads in 2021, reached 511,306 km, About 75,41 km of the roads was under state responsibility, about 192,50 km under provincial responsibility, and the rest was 511,306 km under regency responsibility.*

*In 2019 the proportion of well condition road length was 26,10 percent, 9,91 percent was middle condition road, 11,92 percent was damage condition road, and 52,07 percent that heavy damage condition. The trend of road length classified by type of surface and road condition is presented on Table 8.1.3.*

*The number of motor vehicles recorded addition in Samsat Office of Kepulauan Yapen was 916 units in 2021, The motor vehicles consisted of 92,67 percent motorcycles, 2,79 percent minibus, 3,11 percent pick up truck, and 0,93 percent others.*

*During 2021, the number of ship calls in sea port reached 1.086 ship domestic voyage. Volume cargo unloaded was slower than loaded, The volume of unloaded cargo was 154.158 ton. Meanwhile, the volume of loaded cargo reached 119.373 tons.*

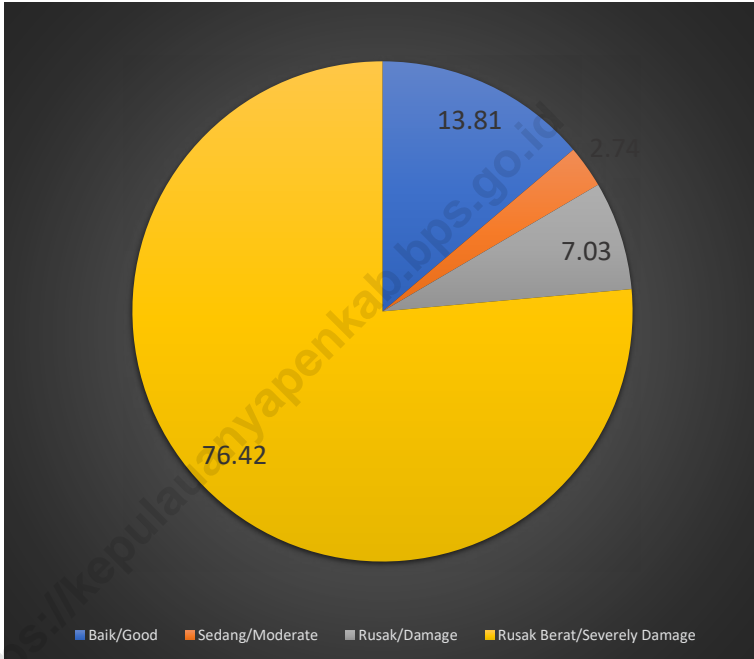
*Until 2021, there was only one post offices in Kepulauan Yapen Regency, The post office was located in the capital city of Kepulauan Yapen. Number of post goods (mail, package, money order) sent to domestic/overseas and received from domestic/overseas was 10.923 kg.*

Jumlah benda pos (surat, paket, wesel) yang terkirim ke dalam/luar negeri dan diterima dari dalam/luar negeri yakni sebesar 10.923 kg.

<https://kepulauanyapen.kab.bps.go.id>

**Gambar** 8.1  
**Figures**

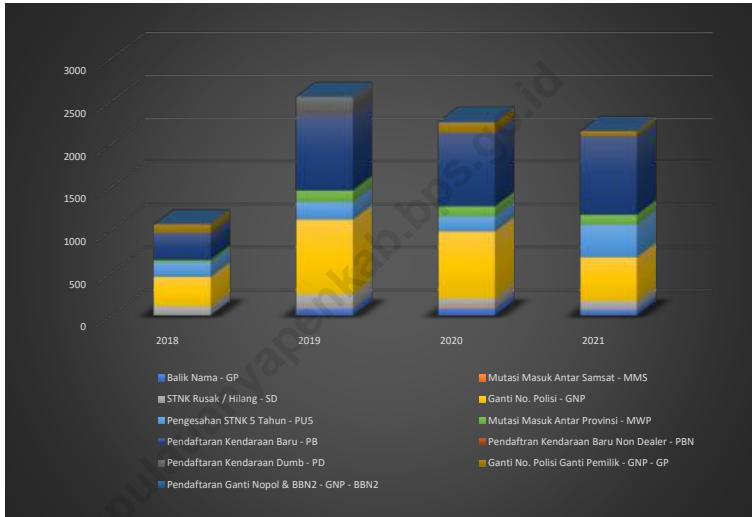
**Panjang Jalan Menurut Kondisi Jalan di Kabupaten/Kota Kepulauan Yapen (km), 2021**  
***Length of Roads by Condition of Roads in Kepulauan Yapen Regency (km), 2021***



Sumber/Source : Dinas PU Kabupaten Kepulauan Yapen/ Kepulauan Yapen Regency Public Works Office

**Gambar** 8.2  
**Figures**

**Banyaknya Surat Tanda Nomor Kendaraan (STNK) Menurut Jenis Pendaftaran di Kabupaten Kepulauan Yapen, 2018-2021**  
**Number of Vehicle Registration Certificate by Type Registration of Vehicle in Kepulauan Yapen Regency, 2018-2021**



Sumber/Source : SAMSAT Kabupaten Kepulauan Yapen/SAMSAT of Kepulauan Yapen Regency



## 8.1 TRANSPORTASI TRANSPORTATION

**Tabel 8.1.1 Panjang Jalan<sup>1</sup> Menurut Tingkat Kewenangan Pemerintahan di Kabupaten Kepulauan Yapen (km), 2019–2021**  
*Length of Roads<sup>1</sup> by Level of Government Authority in Kepulauan Yapen Regency (km), 2019–2021*

<b>Tingkat Kewenangan Pemerintahan</b> <i>Level of Government Authority</i>	<b>2019</b>	<b>2020</b>	<b>2021</b>
(1)	(2)	(3)	(4)
Negara <sup>2</sup> /State <sup>2</sup>	75,41	75,41	75,41
Provinsi/Province	192.500	192.500	192.500
Kabupaten/Kota <i>Regency/Municipality</i>	511.306	511.306	511.306
<b>Jumlah/Total</b>	<b>779.216</b>	<b>779.216</b>	<b>779.216</b>

Catatan/Note: <sup>1</sup> Data tidak termasuk panjang jalan tol/*Excluding toll road*

<sup>2</sup> Berdasarkan Keputusan Menteri Pekerjaan Umum dan Perumahan Rakyat No. 248/KPTS/M/2015/*Based on Public Work and Public Housing Ministerial Decree No. 248/KPTS/M/2015*

Sumber/Source: Dinas PU Kabupaten Kepulauan Yapen/ *Kepulauan Yapen Regency Public Works Office*

**Tabel 8.1.2 Panjang Jalan Menurut Jenis Permukaan Jalan di Kabupaten Kepulauan Yapen (km), 2019–2021**  
**Length of Roads by Type of Road Surface in Kepulauan Yapen Regency (km), 2019–2021**

Jenis Permukaan Jalan Type of Road Surface	2019	2020	2021
(1)	(2)	(3)	(4)
Aspal/Paved	59.450	59.450	59.450
Kerikil/Gravel	128.611	128.611	128.611
Tanah/Soil	140.449	140.449	140.449
Lainnya/Others	182.796	182.796	182.796
<b>Jumlah/Total</b>	<b>511.306</b>	<b>511.306</b>	<b>511.306</b>

Catatan/Note: ...

Sumber/Source: Dinas PU Kabupaten Kepulauan Yapen/ Kepulauan Yapen Regency Public Works Office

**Tabel 8.1.3** Panjang Jalan Menurut Kondisi Jalan di Kabupaten/Kota Kepulauan Yapen (km), 2019–2021  
**Length of Roads by Condition of Roads in Kepulauan Yapen Regency (km), 2019–2021**

Kondisi Jalan Condition of Roads	2019	2020	2021
(1)	(2)	(3)	(4)
Baik/Good	70.610	70.610	70.610
Sedang/Moderate	14.000	14.000	14.000
Rusak/Damage	35.957	35.957	35.957
Rusak Berat/Severely Damage	390.739	390.739	390.739
<b>Jumlah/Total</b>	<b>511.306</b>	<b>511.306</b>	<b>511.306</b>

Catatan/Note: ...

Sumber/Source: Dinas PU Kabupaten Kepulauan Yapen/ Kepulauan Yapen Regency Public Works Office

**Tabel 8.1.4** Banyaknya Kendaraan Bermotor menurut Jenis Kendaraan di Kabupaten Kepulauan Yapen, 2018-2021  
**Number of Vehicle by Type of Vehicle in Kepulauan Yapen Regency, 2018-2021**

Jenis Kendaraan Type of Vehicle	2018	2019	2020	2021
(1)	(2)	(3)	(4)	(5)
Sedan	-	-	14	10
Jeep	-	-	37	38
Minibus	43	36	467	450
Microbus	-	-	7	8
Bus	-	-	1	1
Pick Up	32	37	274	258
Blind Van	-	-	-	-
Light Truck	-	3	85	71
Truck	-	5	35	37
Pemadam Kebakaran	1	-	2	1
Ransus	-	-	-	-
Ambulance	-	2	2	9
Mobil Jenazah	-	0	0	0
Alat Berat	-	0	0	0
Sepeda motor Roda 2	700	799	4652	4519
Sepeda Motor Roda 3	5	3	19	15
Mobil Penumpang - R3	-	-	-	-
<b>JUMLAH</b>	<b>781</b>	<b>885</b>	<b>5.595</b>	<b>5.417</b>

Catatan/Note: ...

Sumber/Source: SAMSAT Kabupaten Kepulauan Yapen/SAMSAT of Kepulauan Yapen Regency

**Tabel 8.1.5** **Banyaknya Surat Tanda Nomor Kendaraan (STNK) Menurut Jenis Pendaftaran di Kabupaten Kepulauan Yapen, 2018-2021**  
**Number of Vehicle Registration Certificate by Type Registration of Vehicle in Kepulauan Yapen Regency, 2018-2021**

Jenis Kendaraan Type of Vehicle	2018	2019	2020	2021
(1)	(2)	(3)	(4)	(5)
Balik Nama - GP	8	87	90	70
Mutasi Masuk Antar Samsat - MMS	5	9	15	3
STNK Rusak / Hilang - SD	94	154	93	96
Ganti No. Polisi - GNP	347	871	785	512
Pengesahan STNK 5 Tahun - PUS	166	206	175	381
Mutasi Masuk Antar Provinsi - MWP	31	134	118	116
Pendaftaran Kendaraan Baru - PB	311	884	858	916
Pendaftaran Kendaraan Baru Non Dealer - PBN	4	6	-	3
Pendaftaran Kendaraan Dumb - PD	6	200	2	1
Ganti No. Polisi Ganti Pemilik - GNP - GP	95	1	118	56
Pendaftaran Ganti Nopol & BBN2 - GNP - BBN2	1	3	12	-
<b>JUMLAH</b>	<b>1.068</b>	<b>2.555</b>	<b>2.226</b>	<b>2.154</b>

Catatan/Note: ...

Sumber/Source: SAMSAT Kabupaten Kepulauan Yapen/SAMSAT of Kepulauan Yapen Regency

**Tabel 8.1.6** Banyaknya Kendaraan yang Aktif Membayar PKB, BBN 1, dan BBN 2 di Kabupaten Kepulauan Yapen, 2020-2021  
**Table** *Number of Active Paying Vehicles PKB, BBN 1, and BBN 2 in Kepulauan Yapen Regency, 2020-2021*

Jenis Kendaraan Type of Vehicle	2020			2021		
	Hitam Black	Kuning Yellow	Merah Red	Hitam Black	Kuning Yellow	Merah Red
(1)	(2)	(3)	(4)	(5)	(6)	(7)
Sedan	11	-	3	10	-	7
Jeep	34	1	2	33	-	5
Minibus	342	59	66	344	55	51
Microbus	-	7	-	-	6	2
Bus	-	1	-	-	1	-
Pick Up	107	137	30	101	137	20
Blind Van	-	-	-	-	-	-
Light Truck	26	52	7	23	42	6
Truck	-	35	-	-	37	-
Pemadam Kebakaran	1	-	1	1	-	-
Ransus	-	-	-	-	-	-
Ambulance	-	-	2	-	-	9
Mobil Jenazah	-	-	-	-	-	-
Alat Berat	-	-	-	-	-	-
Sepeda motor Roda 2	4.256	-	396	4.149	-	370
Sepeda Motor Roda 3	17	-	2	15	-	-
Mobil Penumpang - R3	-	-	-	-	-	-
<b>JUMLAH</b>	<b>4.794</b>	<b>292</b>	<b>509</b>	<b>4.674</b>	<b>278</b>	<b>460</b>

Catatan/Note: ...

Sumber/Source: SAMSAT Kabupaten Kepulauan Yapen/SAMSAT of Kepulauan Yapen Regency

**Tabel**  
**Table** 8.1.7

**Trayek yang Dilayani Oleh Perum Damri Stasiun Serui dan jumlah Bus yang Digunakan di Kabupaten Kepulauan Yapen, 2021**  
**Route Served by Perum Damri Station of Serui and Number of Bus in Kepulauan Yapen Regency, 2021**

Trayek yang Dilayani <i>Route Served</i>	Jumlah Bus <i>Number of Bus</i>	Daya Angkut <i>People Carried</i>
(1)	(2)	(3)
Serui - Randawaya - Tindaret	2	39
Serui - Wadapi	1	19
Seui - Kamanap	1	19
Serui - Sasawa/Papuma	1	20
Serui - Wabuayar	-	-
Serui - Mariarotu	1	19
Serui - Kanawa/Kairawi	2	40
Rusak	2	20
<b>JUMLAH</b>	<b>10</b>	<b>176</b>

Catatan/Note: ...

Sumber/Source: DAMRI Kabupaten Kepulauan Yapen/DAMRI of Kepulauan Yapen Regency

**Tabel 8.1.8** **Banyaknya Surat Ijin Mengemudi yang Dikeluarkan Menurut Jenis SIM di Kabupaten Kepulauan Yapen, 2021**  
**Number of Driver License by Type of Liscence in Kepulauan Yapen Regency, 2021**

Trayek yang Dilayani <i>Route Sevised</i>	2018	2019	2020	2021
(1)	(2)	(3)	(4)	(5)
1 SIM A				
Umum	27	29	26	
Biasa	369	472	604	
2 SIM B1				
Umum	33	23	34	
Biasa	16	33	21	
3 SIM B2				
Umum	6	5	16	
Biasa	2	0	0	
4 SIM C	1.290	1.570	1.582	
<b>JUMLAH</b>	<b>1.743</b>	<b>2.132</b>	<b>2.283</b>	

Catatan/Note: ...

Sumber/Source: POLRES Kabupaten Kepulauan Yapen/Police Station of Kepulauan Yapen Regency



## 8.2 KOMUNIKASI COMMUNICATION

**Tabel 8.2.1** Jumlah Kantor Pos Pembantu Menurut Kecamatan di Kabupaten Kepulauan Yapen, 2018–2021  
*Number of Post Offices Subsidiaries by Subdistrict in Kepulauan Yapen Regency, 2018–2021*

Kecamatan Subdistrict	2018	2019	2020	2021
(1)	(2)	(3)	(4)	(5)
Yapen Timur	-	-	-	-
Pantura Yapen	-	-	-	-
Teluk Ampimoi	-	-	-	-
Raimbawi	-	-	-	-
Pulau Kurudu	-	-	-	-
Angkaisera	-	-	-	-
Kepulauan Ambai	-	-	-	-
Yapen Selatan	1	1	1	1
Kosiwo	-	-	-	-
Yapen Barat	-	-	-	-
Wonawa	-	-	-	-
Pulau Yerui	-	-	-	-
Poom	-	-	-	-
Windesi	-	-	-	-
Anataurei	-	-	-	-
Yawakukat	-	-	-	-
<b>Kepulauan Yapen</b>	<b>1</b>	<b>1</b>	<b>1</b>	<b>1</b>

Catatan/Note: ...

Sumber/Source: PT POS Indonesia Kabupaten Kepulauan Yapen

**Tabel 8.2.2 Bongkar Muat Pos Paket Angkutan Laut dan Udara di Kabupaten Kepulauan Yapen (kg), 2020 - 2021**  
**Number of Sea and Air Traffic Post Loaded/Unloaded by Month in Kepulauan Yapen (kg), 2020 - 2021**

Bulan Month	Muatan (kg)	
	2020	2021
(1)	(2)	(3)
Januari / January	269	215
Februari / February	326	294
Maret / March	301	379
April / April	352	403
Mei / May	288	312
Juni / June	411	405
Juli / July	127	317
Agustus / August	198	325
September / September	227	314
Oktober / October	312	291
November / November	328	374
Desember / December	391	451
<b>JUMLAH</b>	<b>3.530</b>	<b>4.080</b>

Catatan/Note: ...

Sumber/Source: PT POS Indonesia Kabupaten Kepulauan Yapen

**Tabel**  
**Table** 8.2.3

**Jumlah Surat dan Paket Pos yang Dikirimkan dan Diterima Menurut Jenis Penanganan di Knator POS Kabupaten Kepulauan Yapen, 2020 - 2021**  
**Number of Mail and Packet Sent and Received by Type of Delivery in Kepulauan Yapen Post Office, 2020 - 2021**

Jenis Pengiriman <i>Type of Delivery</i>	Dikirim / Sent		Diterima / Received	
	2020	2021	2020	2021
(1)	(2)	(3)	(4)	(5)
Surat Pos Biasa	132	119	219	231
Surat Pos Khusus	3.416	3.709	3.841	4.027
Surat Luar Negeri	51	47	83	78
Paket Pos Biasa	108	121	136	141
Paket Pos Kilat Khusus	1.037	1.105	1.113	1.238
Paket Pos Luar Negeri	38	45	43	62
<b>JUMLAH</b>	<b>4.782</b>	<b>5.146</b>	<b>5.435</b>	<b>5.777</b>

Catatan/Note: ...

Sumber/Source: PT POS Indonesia Kabupaten Kepulauan Yapen



09

**PERBANKAN, KOPERASI, DAN HARGA-HARGA**  
**BANKING, COOPERATIVE, AND PRICES**



**Jumlah Koperasi**

**186**

**2021**





**PENJELASAN TEKNIS**

1. **Sistem pencatatan Statistik Ekspor dan Impor** adalah "General Trade" dengan wilayah pencatatan meliputi seluruh wilayah kepabeanan Indonesia.
2. Pengesahan dokumen kepabeanan ekspor dan impor dilakukan oleh Bea dan Cukai berdasarkan Persetujuan Muat/Bongkar Barang.
3. Data ekspor berasal dari dokumen kepabeanan BC 3.0 atau yang disebut dokumen Pemberitahuan Ekspor Barang (PEB) yang diisi oleh eksportir.
4. Data impor berasal dari dokumen kepabeanan BC 2.0 atau yang disebut dokumen Pemberitahuan Impor Barang (PIB), Pemberitahuan Impor Barang Khusus (PIBK), Pemberitahuan Pabean Free Trade Zone (PPFTZ) dan dokumen kepabeanan BC 2.3 yang mencatat impor barang dari Luar Negeri ke Kawasan Berikat.
5. Barang-barang yang dikirim ke luar negeri untuk diolah dicatat sebagai ekspor, sedangkan hasil olahan yang dikembalikan ke Indonesia dicatat sebagai impor.
6. Barang-barang luar negeri yang diolah di dalam negeri dicatat sebagai barang impor meskipun

**TECHNICAL NOTES**

1. *The recording of export and import statistics is based on General Trade System covering all Indonesian customs areas.*
2. *The legalization of customs export and import documents is conducted by the Customs and Excise Office.*
3. *The export data are compiled based on customs export documents BC 3.0 or known as Export Declarations (PEB), filled by exporters.*
4. *The import data are compiled based on customs import documents BC 2.0 or known as Import Declarations Form (PIB), Import Declarations Form for Special Commodity (PIBK), Customs Declaration Form for Free Trade Zone (PPFTZ), and customs import documents BC 2.3 which records import goods from foreign country to Bounded Zones Area.*
5. *Goods send abroad for processing purposes are recorded as export while its product sent to Indonesia are recorded as import.*
6. *Foreign goods processed in Indonesia are still recorded as imports although the products will be sent to abroad.*
7. *The following goods are not included in the statistics:*

barang olahan tersebut akan kembali ke luar negeri.

7. Barang-barang yang tidak dicakup dalam pencatatan:
  - a. Pakaian dan barang-barang perhiasan penumpang.
  - b. Barang-barang bawaan penumpang dari/ke luar negeri untuk dipakai sendiri, kecuali lemari es, pesawat televisi, dan sebagainya.
  - c. Barang-barang untuk keperluan perwakilan kedutaan suatu negara.
  - d. Barang-barang ekspedisi dan ekshibisi atau pameran.
  - e. Barang-barang untuk militer yang diimpor langsung oleh angkatan bersenjata
  - f. Pembungkus/peti kemas untuk diisi kembali.
  - g. Uang dan surat-surat berharga.
  - h. Barang-barang contoh

**8. Sistem pengolahan dokumen impor/ekspor Indonesia**

adalah sistem "Carry Over" yaitu dokumen ditunggu selama satu bulan, setelah bulan berjalan, sedangkan dokumen-dokumen yang terlambat akan diolah pada bulan berikutnya. Dengan demikian dokumen bulan-bulan sebelumnya yang terlambat diterima dan masuk pada bulan berjalan, diperlakukan sebagai dokumen bulan pengolahan.

- a. *Clothings and passengers' jewelry.*
- b. *Luggage of passengers for own use, except refrigerators, television sets, etc.*
- c. *Goods imported/exported for the use of foreign representative countries/embassies.*
- d. *Goods for expeditions, and shows or exhibitions.*
- e. *Military goods directly imported by the Armed Forces.*
- f. *Packings/containers to be refilled.*
- g. *Bank notes and securities*
- h. *Sample goods*

**8. The carry-over system** is used in processing Indonesian export and import documents. Documents are processed one month after the current month, while those received later will be processed for the succeeding month. This means previous documents received in the current month will be treated as processed documents.

**9. Port of loading** is port where the goods are transported out of the country or exported.

**10. Country of destination** is country that is known to export goods sent abroad.

**11. Type commodity** is exported goods recorded based on Harmonized System (HS) code.



9. **Pelabuhan Muat** adalah pelabuhan darimana barang diangkut ke luar negeri atau diekspor
10. **Negara tujuan** adalah negara tujuan akhir yang diketahui untuk barang ekspor yang dikirim ke luar negeri
11. **Jenis komoditi** adalah barang ekspor yang dicatat sesuai kode Harmonized System (HS).
12. **Jenis-jenis koperasi** berdasarkan status anggotanya adalah pengelompokan koperasi yang dilihat dari kesamaan status orang-orang yang menjadi anggota koperasi tersebut. Jenis-jenis koperasi ini sangat banyak. Hal ini karena selama sekumpulan orang yang mempunyai status yang sama dan mereka membuat koperasi maka koperasi tersebut bisa menjadi salah satu jenis-jenis koperasi. Agar lebih jelas coba perhatikan jenis-jenis koperasi di bawah ini: Koperasi Pegawai Negeri
13. **Koperasi Pegawai Negeri (KPN)** sekarang telah berubah nama menjadi Koperasi Pegawai Republik Indonesia. Koperasi ini memiliki tujuan utama untuk meningkatkan kesejahteraan ekonomi para anggotanya. Hampir setiap instansi pemerintahan di daerah atau pun nasional memiliki
12. *The types of cooperatives based on the status of their members are groupings of cooperatives that are seen in the similarity status of the people who are members of the cooperative. These types of cooperatives are very numerous. This is because as long as a group of people have the same status and they create a cooperative then the cooperative can become one of the types of cooperatives. For a closer look at the following types of cooperatives: Civil servants' cooperatives*
13. *The State Employees' Cooperative (KPN) has now been renamed the Cooperative Officers of the Republic of Indonesia. This cooperative has the main objective of improving the economic well-being of its members. Almost every local or national government agency has a civil servant cooperative. In addition, sometimes each agency also has more than one cooperative because there are also departments within which to create their own cooperatives.*
14. *Market Co-operatives (Koppas) are a type of cooperative whose members are market traders. The form of a cooperative market cooperative can be a loan-backed cooperative that provides capital loans to traders. In order to reduce the losses due to merchants owing to loan sharks. However, there are*

koperasi pegawai negeri. Selain itu terkadang setiap instansi juga memiliki lebih dari satu koperasi karena ada juga departemendepartemen dalam yang membuat koperasi sendiri.

**14. Koperasi Pasar (Koppas)**

adalah jenis koperasi yang anggotanya terdiri dari para pedagang pasar. Bentuk koperasi koperasi pasar dapat berupa koperasi simpan pinjam yang menyediakan pinjaman modal bagi para pedagang. Sehingga bisa mengurangi kerugian akibat para pedagang berutang kepada para rentenir. Meskipun begitu masih banyak para pedagang yang terjatuh pusaran rentenir. Sehingga perlu terus dilakukan upaya agar para pedagang tidak terjatuh utang dengan para rentenir. Koperasi Unit Desa

**15. Koperasi Unit Desa (KUD)**

adalah koperasi yang anggotanya terdiri dari masyarakat pedesaan. Koperasi unit desa biasanya melakukan kegiatan usaha di dalam bidang ekonomi khususnya yang berkaitan dengan pertanian atau perikanan. Koperasi Sekolah. K o p e r a s i sekolah biasa dapat dengan mudah kita temukan di berbagai sekolah mulai dari SD, SMP, SMA, dan perguruan tinggi. Anggota koperasi ini biasanya terdiri dari guru, siswa, dan karyawan pada

*still a lot of merchants who get tangled in loan sharks. So there is a need to continue to try to prevent the merchants from getting into debt with the loan sharks. Village Unit Cooperatives*

**15. The Village Unit Co-operative**

*(KUD) is a cooperative whose members comprise the rural community. Village unit co-operatives usually carry out business activities in the economy especially in relation to agriculture or fisheries.*

**16. Normal school cooperatives**

*can be easily found in many schools from elementary, middle, high school and college. These members of the cooperative usually consist of teachers, students, and employees of a school. In general, school cooperatives do activities like cooperative cooperatives. So besides selling school supplies,*

sebuah sekolah. Pada umumnya koperasi sekolah melakukan kegiatan seperti koperasi serba usaha. Jadi selain menjual barang-barang kebutuhan sekolah, koperasi juga bisa digunakan oleh para siswa dan guru sebagai tempat untuk menyimpan uang.

<https://kepulauanyapenkab.bps.go.id>

**ULASAN**

Pada tahun 2021, jumlah perusahaan menurut bentuk badan hukum mencapai 29 perusahaan. Jumlah pedagang pada tahun 2019 adalah 334 pedagang yang terdiri dari 0 pedagang besar, 91 pedagang menengah dan 243 pedagang kecil. Jumlah pedagang terbanyak ada di distrik Yapen Selatan sebanyak 317 pedagang atau sebanyak 94,91 persen dari total pedagang di Kepulauan Yapen

Berdasarkan data perusahaan yang memperoleh SIUP menurut jenis badan, perusahaan yang memperoleh SIUP masih didominasi oleh CV/Firma, yang mencapai 18 perusahaan atau 62,06 persen dari total perusahaan yang memperoleh SIUP di Kabupaten Kepulauan Yapen.

Jumlah sarana perdagangan di Kepulauan Yapen adalah sebanyak 1.780 yang sebagian besar didominasi oleh kios sebanyak 1.285. Pasar umum hanya ada 5 di kabupaten Kepulauan Yapen

Pada tahun 2021 terdapat sebanyak 186 unit koperasi. Jumlah koperasi tersebut terdiri atas 8,60 persen (16 unit) KUD, 1,61 persen (3 unit) KPR, 2,15 (4 unit) Kopkar, 0 persen (0 unit) Koppas, 4,30 persen (8 unit) Kopwan, 7,52 persen (14 unit) Kopermas, 12,36 persen (23 unit) KSP, 45,16 persen (84 unit) KSU dan 18,27 persen (34 unit) lainnya.

Jika dibandingkan dengan tahun sebelumnya, jumlah koperasi

**DESCRIPTION**

*In 2021, the number of establishment by type of bussiness reached 29 companies. The number of merchant in 2019 was 334 that contained by 0 wholesalers, 91 medium traders and 243 small traders. The most merchat located in Yapen Selatan subdistrict about 317 traders or about 94,91 percent of all merchant in Kepulauan Yapen Regency.*

*According to the data of companies that obtain trading business license by legal entity, companies that obtain trading business license were still dominated by CV/Firm, which reached 18 companies or 62,06 percent of the total companies that obtain trading business license in Kepulauan Yapen Regency.*

*The number of trading facilities in Kepulauan Yapen was 1.780, mostly dominated by stall about 1.285. There was 5 general markets in Kepulauan Yapen.*

*In 2021, the number of cooperative reached 186 units. The cooperative consisted of 8,60 percent (16 units) KUD, 1,61 percent (3 units) KPR, 2,15 percent (4 units) Kopkar, 0 percent (0 unit) Koppas, 4,30 percent (8 units) Kopwan, 7,52 percent (14 units) Kopermas, 12,36 percent (23 units) KSP, 45,16 percent (84 units) KSU dan 18,27 percent (34 units) others.*

mengalami peningkatan sebesar 1 unit  
atau 0,5 persen.

<https://kepulauanyapenkab.bps.go.id>

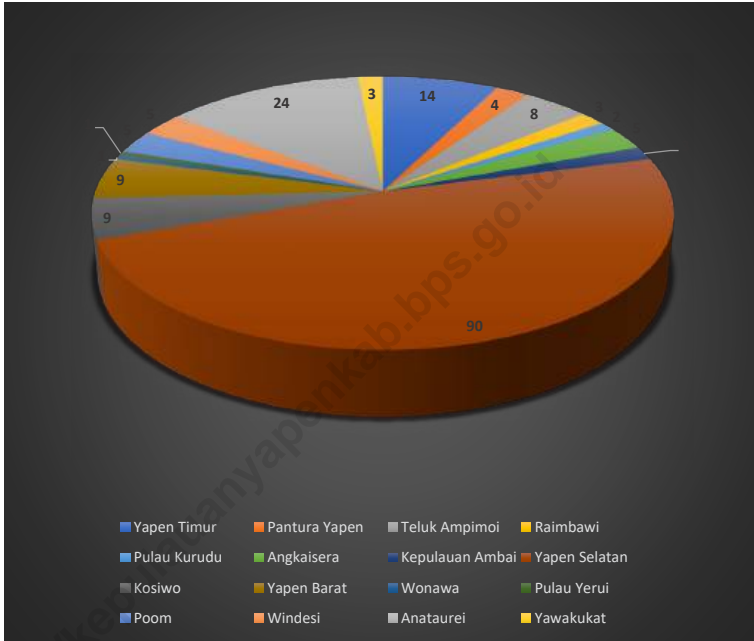
**Gambar 9.1** **Persentase Sarana Perdagangan Menurut Jenisnya di Kabupaten Kepulauan Yapen (%), 2021**  
**Percentage of Trading Facilities in Kepulauan Yapen (%), 2021**



Sumber/Source : Dinas Prindustrian, Perdagangan, dan Koperasi Kabupaten Kepulauan Yapen / Kepulauan Yapen Regency Industry, Trade, and Cooperative Office

**Gambar** 9.2  
**Figures**

**Jumlah Koperasi Menurut Jenis Koperasi dan Kecamatan di Kabupaten Kepulauan Yapen, 2021**  
**Number of Cooperative by Kind of Cooperative and Subdistrict in Kepulauan Yapen Regency, 2021**



Sumber/Source : Dinas Prindustrian, Perdagangan, dan Koperasi Kabupaten Kepulauan Yapen / Yapen Islands Regency Industry, Trade, and Cooperative Office

**Tabel 9.1** Jumlah Koperasi Aktif Menurut Kecamatan di Kabupaten Kepulauan Yapen, 2018–2021  
**Table 9.1** Number of Active Cooperative by Subdistrict in Kepulauan Yapen Regency, 2018–2021

Kecamatan Subdistrict	2018	2019	2020	2021
(1)	(2)	(3)	(4)	(5)
Yapen Timur	6	6	6	6
Pantura Yapen	-	-	-	-
Teluk Ampimoi	-	-	-	-
Raimbawi	-	-	-	-
Pulau Kurudu	-	-	-	-
Angkaisera	4	4	4	4
Kepulauan Ambai	-	-	-	-
Yapen Selatan	8	8	8	8
Kosiwo	1	1	1	1
Yapen Barat	-	-	-	-
Wonawa	-	-	-	-
Pulau Yerui	-	-	-	-
Poom	-	-	-	-
Windesi	-	-	-	-
Anataurei	1	1	1	1
Yawakukat	-	-	-	-
<b>Kepulauan Yapen</b>	<b>20</b>	<b>20</b>	<b>20</b>	<b>20</b>

Catatan/Note: ...

Sumber/Source: Dinas Prindustrian, Perdagangan, dan Koperasi Kabupaten Kepulauan Yapen



**Tabel**  
**Table** 9.2**Jumlah Koperasi Menurut Jenis Koperasi dan Kecamatan di Kabupaten Kepulauan Yapen, 2021**  
**Number of Cooperative by Kind of Cooperative and Subdistrict in Kepulauan Yapen Regency, 2021**

Kecamatan Subdistrict	Jenis Koperasi/ Kind of Cooperative					Jumlah Total
	KUD	KPRI	KOPKAR	KOPPAS	Lainnya Other	
(1)	(2)	(3)	(4)	(5)	(6)	(7)
Yapen Timur	2	-	-	6	6	14
Pantura Yapen	1	-	-	-	3	4
Teluk Ampimoi	1	-	-	-	7	8
Raimbawi	1	-	-	1	1	3
Pulau Kurudu	-	-	-	1	1	2
Angkaisera	1	-	-	1	3	5
Kepulauan Ambai	-	-	-	1	4	3
Yapen Selatan	1	-	4	-	85	90
Kosiwo	2	-	-	-	7	9
Yapen Barat	1	-	-	2	6	9
Wonawa	-	-	-	-	1	1
Pulau Yerui	-	-	-	1	-	1
Poom	3	2	-	-	-	5
Windesi	2	1	-	1	1	5
Anataurei	1	-	-	-	23	24
Yawakukat	-	-	-	-	3	3
<b>Kepulauan Yapen</b>	<b>16</b>	<b>3</b>	<b>4</b>	<b>14</b>	<b>149</b>	<b>186</b>

Catatan/Note: ...

Sumber/Source: Dinas Prindustrian, Perdagangan, dan Koperasi Kabupaten Kepulauan Yapen



10

**PENGELUARAN PENDUDUK  
POPULATION EXPENDITURE**

**Komoditas Makanan  
Rp 652.341,00**



**Komoditas Bukan Makanan  
Rp 595.138,00**



**PENJELASAN TEKNIS****TECHNICAL NOTES**

1. Rata-rata pengeluaran per kapita sebulan adalah biaya yang dikeluarkan untuk konsumsi semua anggota rumah tangga selama sebulan dibagi dengan banyaknya anggota rumah tangga. Pengeluaran untuk konsumsi makanan dihitung selama seminggu terakhir, sedangkan konsumsi bukan makanan dihitung sebulan dan setahun terakhir. Baik konsumsi makanan maupun bukan makanan selanjutnya dikonversikan ke dalam pengeluaran rata-rata sebulan. Angka konsumsi/ pengeluaran rata-rata per kapita yang disajikan dalam publikasi ini diperoleh dari hasil bagi jumlah konsumsi seluruh rumah tangga (baik mengonsumsi makanan maupun tidak) terhadap jumlah penduduk.
  2. Konsumsi kalori dan protein dihitung dengan mengalikan kuantitas setiap makanan yang dikonsumsi dengan nilai kandungan kalori dan protein setiap jenis makanan berdasarkan daftar konversi zat gizi.
  3. Susenas Maret 2021 mencakup 320.000 rumah tangga sampel yang tersebar pada 34 provinsi dan 514 kabupaten/kota di Indonesia. Jika dibandingkan
1. *Average per capita expenditure per month is the cost spent for the consumption of all members of the household for a month is divided widely household members. Expenditures for food consumption are calculated during a week ago, while nonfood consumption was calculated one month into the last year. Both food and non-food consumption are subsequently converted to an average monthly expenditure. The average consumption / expenditure figures per capita presented in this publication are derived from the proportion of total household consumption (whether or not they consume food) over the population.*
  2. *Calorie and protein consumption is calculated by multiplying the quantity of each food consumed by the value of calories and protein content of each type of food based on the nutrient conversion list.*
  3. *The March 2021 Susenas covers 320,000 sample households spread in 34 provinces and 514 districts / cities in Indonesia. When compared to March 2021, there*

dengan Maret 2021, terjadi penambahan sampel dalam rangka integrasi Susenas dengan Survei Riskesdas. Tujuannya supaya lebih banyak sampel balita yang tercakup. Response rate Susenas Maret 2021 adalah sebesar 99,95 persen atau 319.845 rumah tangga. Setelah dilakukan pengecekan kelengkapan dan konsistensi data, jumlah sampel yang dinyatakan clean sebanyak 315.672 rumah tangga. Dengan jumlah sampel tersebut, estimasi data hasil Susenas Maret 2021 dapat dilakukan hingga level kabupaten.

4. Seluruh rumah tangga sampel ditanyakan mengenai apa yang dikonsumsi oleh seluruh anggota rumah tangga selama seminggu terakhir, baik kuantitas maupun uang yang dikeluarkan untuk makanan tersebut. Rumah tangga juga ditanyakan mengenai besarnya uang yang dikeluarkan untuk barang-barang selain makanan selama sebulan atau setahun terakhir.
5. Pengeluaran untuk konsumsi makanan dihitung selama seminggu terakhir, sedangkan Konsumsi bukan makanan dihitung sebulan dan setahun terakhir. Baik konsumsi makanan maupun bukan makanan selanjutnya dikonversikan ke dalam pengeluaran rata-rata

*was an increase in the sample in the framework of integration of Susenas with the Riskesdas Survey. The goal is that more under five child samples are included. The response rate of the March 2021 Susenas is 99.95 percent or 319,845 households. After checking the completeness and consistency of the data, the number of samples declared clean is 315,672 households. With this sample size, estimation of Susenas data from March 2021 can be carried out to the district level.*

4. *The entire households sample were asked about what is eaten by all household members for the past week both quantity and money spent on the food. Households were also asked about the amount of money spent on items other than food for the last one month or the last one year.*
5. *The reference period for food consumption is one week, and for non food consumption is one month and one year prior to enumeration. Both food and non food consumption are converted on a average monthly expenditure. The average per capita consumption / expenditure figures presented in this publication are derived from the results of the total consumption of all households to the population (whether or not consuming).*

sebulan. Angka konsumsi/ pengeluaran rata-rata per kapita yang disajikan dalam publikasi ini diperoleh dari hasil bagi jumlah konsumsi seluruh rumah tangga terhadap jumlah penduduk (baik mengonsumsi atau tidak).

<https://kepulauanyapenkab.bps.go.id>

**ULASAN**

Data pengeluaran dan konsumsi penduduk menurut kelompok barang diperoleh dari Survei Sosial Ekonomi Nasional (Susenas) tahun 2021. Data konsumsi/pengeluaran dibagi menjadi dua kelompok yaitu konsumsi makanan dan bukan makanan.

Pengeluaran penduduk untuk kelompok bukan makanan adalah sebesar 52,29 persen sedangkan pengeluaran kelompok bukan makanan adalah sebesar 47,71 persen pada tahun 2021.

**DESCRIPTION**

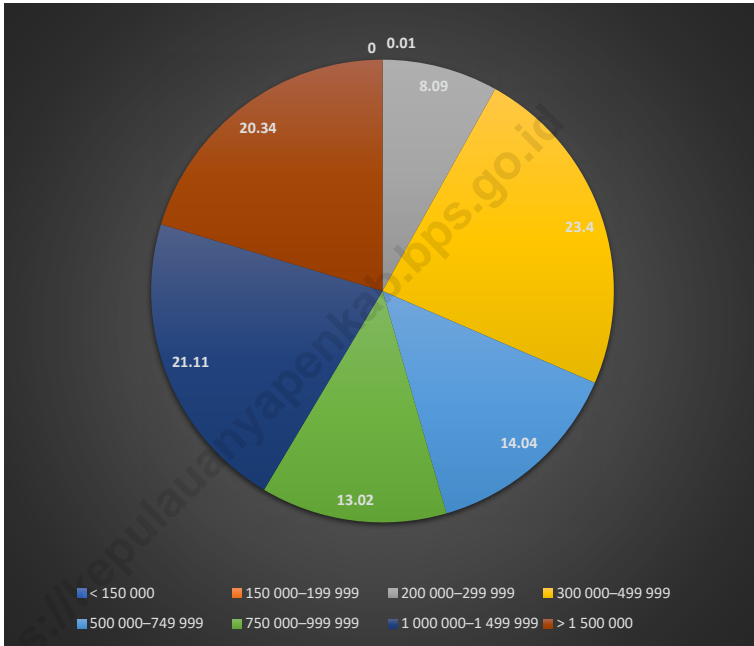
*Data on consumer expenditure according to type of expenditure are obtained from 2021. National Socio Economic Survey (Susenas) Consumption/expenditure is divided into two groups, food and non food.*

*Average Expenditre of Food Comodities was 52,29 percent and average expenditure of non food comodities was 47,71 percent in 2021.*



**Gambar** 10.1  
**Figures**

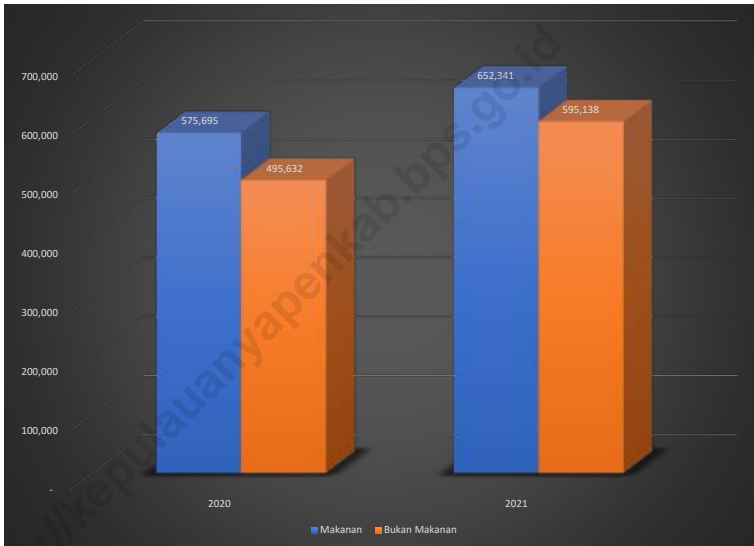
**Persentase Penduduk Menurut Golongan Pengeluaran Rata-Rata per Kapita Selama Sebulan di Kabupaten Kepulauan Yapen (%), 2021**  
**Percentage of Population by Expenditure Class During One Month in Kepulauan Yapen Regency (%), 2021**



Sumber/Source : BPS, Survei Sosial Ekonomi Nasional (Susenas) Maret/BPS-Statistics Indonesia, National Socioeconomic Survey March

**Gambar** 10.2  
**Figures**

**Rata-Rata Pengeluaran per Kapita Sebulan Menurut Kelompok Komoditas (rupiah) di Kabupaten Kepulauan Yapen, 2020 - 2021**  
**Monthly Average Expenditure per Capita by Commodity Group (rupiahs) in Kepulauan Yapen Regency, 2020 - 2021**



Sumber/Source : BPS, Survei Sosial Ekonomi Nasional (Susenas) Maret/BPS-Statistics Indonesia, National Socioeconomic Survey March

**Tabel**  
**Table** 10.1

**Rata-rata Pengeluaran per Kapita Sebulan Menurut Kelompok Komoditas (rupiah) di Kabupaten Kepulauan Yapen, 2020 dan 2021**  
*Monthly Average Expenditure per Capita by Commodity Group (rupiahs) in Kepulauan Yapen Regency, 2020 and 2021*

<b>Kelompok Komoditas/Commodity Group</b>	<b>2020</b>	<b>2021</b>
(1)	(2)	(3)
<b>Makanan/Food</b>		
Padi-padian/ <i>Cereals</i>	45.814	50.150
Umbi-umbian/ <i>Tubers</i>	38.035	38.891
Ikan/udang/cumi/kerang/ <i>Fish/shrimp/common squid/shells</i>	100.599	123.812
Daging/ <i>Meat</i>	29.744	20.602
Telur dan susu/ <i>Eggs and milk</i>	23.797	33.243
Sayur-sayuran/ <i>Vegetables</i>	59.971	76.075
Kacang-kacangan/ <i>Legumes</i>	9.321	10.290
Buah-buahan/ <i>Fruits</i>	44.445	34.987
Minyak dan kelapa/ <i>Oil and coconut</i>	21.906	26.314
Bahan minuman/ <i>Beverage stuffs</i>	20.664	25.433
Bumbu-bumbuan/ <i>Spices</i>	13.614	21.499
Konsumsi lainnya/ <i>Miscellaneous food items</i>	6.149	8.621
Makanan dan minuman jadi/ <i>Prepared food and beverages</i>	979.69	99.998
Rokok/ <i>Cigarettes</i>	63.668	82.426
<b>Jumlah makanan/Total food</b>	<b>575.695</b>	<b>652.341</b>
<b>Bukan makanan/Non-food</b>		
Perumahan dan fasilitas rumah tangga/ <i>Housing and household facilities</i>	311.995	387.674
Aneka komoditas dan jasa/ <i>Goods and services</i>	87.219	105.203
Pakaian, alas kaki, dan tutup kepala/ <i>Clothing, footwear, and headgear</i>	22.711	16.624
Komoditas tahan lama/ <i>Durable goods</i>	24.911	11.998
Pajak, pungutan, dan asuransi/ <i>Taxes and insurance</i>	37.220	54.354
Keperluan pesta dan upacara/kenduri/ <i>Parties and ceremonies</i>	11.575	19.284
<b>Jumlah bukan makanan/Total non-food</b>	<b>495.632</b>	<b>595.138</b>
<b>Jumlah/Total</b>	<b>1.071.328</b>	<b>1.247.479</b>

Catatan/Note: ...

Sumber/Source: BPS, Survei Sosial Ekonomi Nasional (Susenas) Maret/BPS-Statistics Indonesia, National Socioeconomic Survey March

**Tabel**  
**Table** 10.2

**Persentase Pengeluaran per Kapita Sebulan Menurut Kelompok Komoditas di Kabupaten Kepulauan Yapen, 2020 dan 2021**  
**Percentage of Monthly Expenditure per Capita by Commodity Group in Kepulauan Yapen Regency, 2020 and 2021**

<b>Kelompok Komoditas/Commodity Group</b>	<b>2020</b>	<b>2021</b>
(1)	(2)	(3)
<b>Makanan/Food</b>		
Padi-padian/Cereals	7,96	7.69
Umbi-umbian/Tubers	6,61	5.96
Ikan/udang/cumi/kerang/Fish/shrimp/common squid/shells	17,47	18.98
Daging/Meat	5,17	3.16
Telur dan susu/Eggs and milk	4,13	5.10
Sayur-sayuran/Vegetables	10,42	11.66
Kacang-kacangan/Legumes	1,62	1.58
Buah-buahan/Fruits	7,72	5.36
Minyak dan kelapa/Oil and coconut	3,81	4.03
Bahan minuman/Beverage stuffs	3,59	3.90
Bumbu-bumbuan/Spices	2,36	3.30
Konsumsi lainnya/Miscellaneous food items	1,07	1.32
Makanan dan minuman jadi/Prepared food and beverages	17,02	15.33
Rokok/Cigarettes	11,06	12.64
<b>Jumlah makanan/Total food</b>	<b>100,00</b>	<b>100.00</b>
<b>Bukan makanan/Non-food</b>		
Perumahan dan fasilitas rumah tangga/Housing and household facilities	62,95	65.14
Aneka komoditas dan jasa/Goods and services	17,60	17.68
Pakaian, alas kaki, dan tutup kepala/Clothing, footwear, and headgear	4,58	2.79
Komoditas tahan lama/Durable goods	5,03	2.02
Pajak, pungutan, dan asuransi/Taxes and insurance	7,51	9.13
Keperluan pesta dan upacara/kenduri/Parties and ceremonies	2,34	3.24
<b>Jumlah bukan makanan/Total non-food</b>	<b>100,00</b>	<b>100.00</b>
<b>Jumlah/Total</b>	<b>100,00</b>	<b>100,00</b>

Catatan/Note: ...

Sumber/Source: BPS, Survei Sosial Ekonomi Nasional (Susenas) Maret/BPS-Statistics Indonesia, National Socioeconomic Survey March

**Tabel**  
**Table** 10.3**Rata-rata Konsumsi Kalori Perkapita Menurut Kelompok Pengeluaran di Kabupaten Kepulauan Yapen, 2021**  
**Average Per capita Calorie Consumption by Expenditure Group in Kepulauan Yapen Regency, 2021**

<b>Golongan Pengeluaran</b> <i>Spending Group</i> <b>(Rp)</b>	<b>Persentase Penduduk</b> <i>Percentage of Population</i>
(1)	(2)
40% Bawah	1.485,01
40% Bawah	2.010,83
20% Tinggi	2.722,63
<b>Rata-rata/Average</b>	<b>1.944,91</b>

Catatan/Note: ...

Sumber/Source: BPS, Survei Sosial Ekonomi Nasional (Susenas) Maret/BPS-Statistics Indonesia, National Socioeconomic Survey March

**Tabel**  
**Table** 10.4**Rata-rata Konsumsi Protein per Kapita Sehari Menurut Kelompok Pengeluaran di Kabupaten Kepulauan Yapen, 2021**  
**Average Daily Protein Consumption per Capita by Expenditure Group in Kepulauan Yapen Regency, 2021**

<b>Golongan Pengeluaran</b> <i>Spending Group</i> <b>(Rp)</b>	<b>Persentase Penduduk</b> <i>Percentage of Population</i>
(1)	(2)
40% Bawah	36,69
40% Bawah	52,96
20% Tinggi	78,49
<b>Rata-rata/Average</b>	<b>51,63</b>

Catatan/Note: ...

Sumber/Source: BPS, Survei Sosial Ekonomi Nasional (Susenas) Maret/BPS-Statistics Indonesia, National Socioeconomic Survey March

**Tabel**  
**Table** 10.5

**Rata-rata Konsumsi Kalori Perkapita Menurut Komoditas  
di Kabupaten Kepulauan Yapen, 2021**  
*Average Per capita Calorie Consumption by Commodity in  
Kepulauan Yapen Regency, 2021*

<b>Golongan Pengeluaran</b> <i>Spending Group</i> <b>(Rp)</b>	<b>Rata-rata</b> <i>Average</i>
(1)	(2)
PADI-PADIAN	631.80
UMBI-UMBIAN	269.41
IKAN	104.30
DAGING	35.77
TELUR DAN SUSU	54.13
SAYUR-SAYURAN	42.81
KACANG-KACANGAN	29.85
BUAH-BUAHAN	34.34
MINYAK DAN KELAPA	391.76
BAHAN MINUMAN	128.13
BUMBU-BUMBUAN	10.01
BAHAN MAKANAN LAINNYA	33.30
MAKANAN MINUMAN JADI	179.29
ROKOK DAN TEMBAKAU	0.00
<b>Total Makanan</b>	<b>1,944.91</b>

Catatan/Note: ...

Sumber/Source: BPS, Survei Sosial Ekonomi Nasional (Susenas) Maret/BPS-Statistics Indonesia, National Socioeconomic Survey March

**Tabel**  
**Table** 10.6**Rata-rata Konsumsi Protein per Kapita Sehari Menurut Komoditas di Kabupaten Kepulauan Yapen, 2021**  
**Average Consumption of Protein per Capita a Day by Commodity in Kepulauan Yapen Regency, 2021**

<b>Golongan Pengeluaran</b> <i>Spending Group</i> <b>(Rp)</b>	<b>Rata-rata</b> <i>Average</i>
(1)	(2)
PADI-PADIAN	14.87
UMBI-UMBIAN	0.98
IKAN	17.97
DAGING	1.98
TELUR DAN SUSU	2.60
SAYUR-SAYURAN	3.08
KACANG-KACANGAN	3.20
BUAH-BUAHAN	0.41
MINYAK DAN KELAPA	0.23
BAHAN MINUMAN	0.48
BUMBU-BUMBUAN	0.35
BAHAN MAKANAN LAINNYA	0.71
MAKANAN MINUMAN JADI	4.77
ROKOK DAN TEMBAKAU	-
<b>Total Makanan</b>	<b>51.63</b>

Catatan/Note: ...

Sumber/Source: BPS, Survei Sosial Ekonomi Nasional (Susenas) Maret/BPS-Statistics Indonesia, National Socioeconomic Survey March



11

PERDAGANGAN  
TRADE

Jumlah Sarana Perdagangan

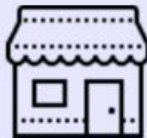
**47**  
Pasar



**18**  
Toko



**142**  
Kios



**11**  
Warung





## PENJELASAN TEKNIS

1. **Realisasi Penerimaan dan Pengeluaran Pemerintah Provinsi** adalah realisasi/perhitungan APBD Provinsi pada tiap tahun anggaran.
2. **Pendapatan Asli Daerah (PAD)** adalah pendapatan yang diperoleh daerah yang dipungut berdasarkan peraturan daerah sesuai dengan peraturan perundang-undangan, guna keperluan daerah yang bersangkutan dalam membiayai kegiatannya.
3. **Dana Perimbangan** adalah dana yang bersumber dari pendapatan APBN yang dialokasikan kepada Daerah untuk mendanai kebutuhan daerah dalam rangka pelaksanaan desentralisasi.
4. **Lain-lain Pendapatan yang Sah** adalah pendapatan lainnya dari pemerintah pusat dan atau dari instansi pusat, serta dari daerah lainnya.
5. **Pasar** adalah tempat bertemunya pembeli dan penjual untuk melakukan transaksi jual beli barang atau jasa.
6. **Toko** adalah tempat tertutup yang di dalamnya terjadi kegiatan perdagangan dengan jenis benda atau barang yang khusus.

## TECHNICAL NOTES

1. **Actual revenue and expenditure of Provincial Government** is the realization/provincial budget calculations for every fiscal year.
2. **Original Local Government Revenue** is revenue that withheld based on local regulations in accordance with the legislation, for the purposes of financing their activities.
3. **Balanced Budget** is the fund coming from the state budget that allocated to regions to fund their needs in the context of decentralization.
4. **Other Legal Revenue** is other income that coming from the central government and or from the central agencies, as well as from other local government.
5. **Market** is a meeting place for buyers and sellers to make buying and selling goods or services.
6. **Shop** is covered in it occurs trade activities with types of objects or special items.
7. **Newsstand** is a small shop that functions the same as the stores, but has a smaller size.
8. **Warung** is a small family owned business in the form of shops,

7. **Kios** adalah toko kecil yang fungsinya sama dengan toko, namun memiliki ukuran lebih kecil.
8. **Warung** adalah usaha kecil milik keluarga yang berbentuk kedai, kios, toko kecil, atau restoran sederhana.
9. **Sistem pencatatan Statistik Ekspor dan Impor** adalah "General Trade" dengan wilayah pencatatan meliputi seluruh wilayah kepabeanaan Indonesia.
10. **Pengesahan dokumen kepabeanaan ekspor dan impor** dilakukan oleh Bea dan Cukai berdasarkan Persetujuan Muat/ Bongkar Barang.
11. Data ekspor berasal dari dokumen kepabeanaan BC 3.0 atau yang disebut dokumen Pemberitahuan Ekspor Barang (PEB) yang diisi oleh eksportir.
12. Data impor berasal dari dokumen kepabeanaan BC 2.0 atau yang disebut dokumen Pemberitahuan Impor Barang (PIB), Pemberitahuan Impor Barang Khusus (PIBK), Pemberitahuan Pabean Free Trade Zone (PPFTZ) dan dokumen kepabeanaan BC 2.3 yang mencatat impor barang dari Luar Negeri ke Kawasan Berikat.
13. Barang-barang yang dikirim ke *stalls, small shops , or a simple restaurant.*
9. **The recording of export and import statistics** is based on General Trade System covering all Indonesian customs areas.
10. **The legalization of customs export and import documents** is conducted by the Customs and Excise Office.
11. *The export data are compiled based on customs export documents BC 3.0 or known as Export Declarations (PEB), filled by exporters.*
12. *The import data are compiled based on customs import documents BC 2.0 or known as Import Declarations Form (PIB), Import Declarations Form for Special Commodity (PIBK), Customs Declaration Form for Free Trade Zone (PPFTZ), and customs import documents BC 2.3 which records import goods from foreign country to Bounded Zones Area.*
13. **Goods send abroad for processing purposes** are recorded as export while its product sent to Indonesia are recorded as import.
14. *Foreign goods processed in Indonesia are still recorded as imports although the products will be sent to abroad.*
15. *The following goods are not*

luar negeri untuk diolah dicatat sebagai ekspor, sedangkan hasil olahan yang dikembalikan ke Indonesia dicatat sebagai impor.

14. Barang-barang luar negeri yang diolah di dalam negeri dicatat sebagai barang impor meskipun barang olahan tersebut akan kembali ke luar negeri.
15. Barang-barang yang tidak dicakup dalam pencatatan:
  - a. Pakaian dan barang-barang perhiasan penumpang.
  - b. Barang-barang bawaan penumpang dari/ke luar negeri untuk dipakai sendiri, kecuali lemari es, pesawat televisi, dan sebagainya.
  - c. Barang-barang untuk keperluan perwakilan kedutaan suatu negara.
  - d. Barang-barang ekspedisi dan ekshibisi atau pameran.
  - e. Barang-barang untuk militer yang diimpor langsung oleh angkatan bersenjata
  - f. Pembungkus/peti kemas untuk diisi kembali.
  - g. Uang dan surat-surat berharga.
  - h. Barang-barang contoh

**16. Sistem pengolahan dokumen impor/ekspor Indonesia** adalah sistem "Carry Over" yaitu dokumen ditunggu selama satu bulan, setelah bulan berjalan, sedangkan dokumen-dokumen yang terlambat akan diolah

*included in the statistics:*

- a. *Clothings and passengers' jewelry.*
- b. *Luggage of passengers for own use, except refrigerators, television sets, etc.*
- c. *Goods imported/exported for the use of foreign representative countries/embassies.*
- d. *Goods for expeditions, and shows or exhibitions.*
- e. *Military goods directly imported by the Armed Forces.*
- f. *Packings/containers to be refilled.*
- g. *Bank notes and securities*
- h. *Sample goods*

**16. The carry-over system** is used in processing Indonesian export and import documents. Documents are processed one month after the current month, while those received later will be processed for the succeeding month. This means previous documents received in the current month will be treated as processed documents.

**17. Port of loading** is port where the goods are transported out of the country or exported.

**18. Country of destination** is country that is known to export goods sent abroad.

**19. Type commodity** is exported goods recorded based on Harmonized System (HS) code.

pada bulan berikutnya. Dengan demikian dokumen bulan-bulan sebelumnya yang terlambat diterima dan masuk pada bulan berjalan, diperlakukan sebagai dokumen bulan pengolahan.

17. **Pelabuhan Muat** adalah pelabuhan darimana barang diangkut ke luar negeri atau diekspor
18. **Negara tujuan** adalah negara tujuan akhir yang diketahui untuk barang ekspor yang dikirim ke luar negeri
19. **Jenis komoditi** adalah barang ekspor yang dicatat sesuai kode *Harmonized System (HS)*

**ULASAN**

Pada tahun 2021, jumlah perusahaan menurut bentuk badan hukum mencapai 29 perusahaan. Jumlah pedagang pada tahun 2021 adalah 334 pedagang yang terdiri dari 0 pedagang besar, 91 pedagang menengah dan 243 pedagang kecil. Jumlah pedagang terbanyak ada di distrik Yapen Selatan sebanyak 317 pedagang atau sebanyak 94,91 persen dari total pedagang di Kepulauan Yapen

Berdasarkan data perusahaan yang memperoleh SIUP menurut jenis badan, perusahaan yang memperoleh SIUP masih didominasi oleh CV/Firma, yang mencapai 18 perusahaan atau 62,06 persen dari total perusahaan yang memperoleh SIUP di Kabupaten Kepulauan Yapen.

Jumlah sarana perdagangan di Kepulauan Yapen adalah sebanyak 1.780 yang sebagian besar didominasi oleh kios sebanyak 1.285. Pasar umum hanya ada 5 di kabupaten Kepulauan Yapen.

**DESCRIPTION**

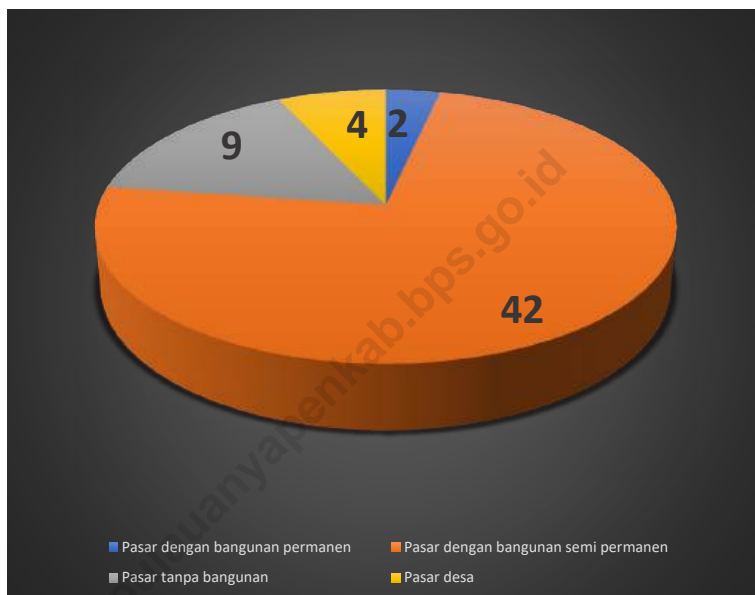
*In 2021, the number of establishment by type of bussiness reached 29 companies. The number of merchant in 2021 was 334 that contained by 0 wholesalers, 91 medium traders and 243 small traders. The most merchat located in Yapen Selatan subdistrict about 317 traders or about 94,91 percent of all merchant in Kepulauan Yapen Regency.*

*According to the data of companies that obtain trading business license by legal entity, companies that obtain trading business license were still dominated by CV/Firm, which reached 18 companies or 62,06 percent of the total companies that obtain trading business license in Kepulauan Yapen Regency.*

*The number of trading facilities in Kepulauan Yapen was 1.780, mostly dominated by stall about 1.285. There was 5 general markets in Kepulauan Yapen.*

**Gambar** 11.1  
**Figures**

**Jumlah Pasar Menurut Jenis Pasar di Kabupaten Kepulauan Yapen, 2021**  
**Number of Market Facilities by Type of Facility in Kepulauan Yapen Regency, 2021**

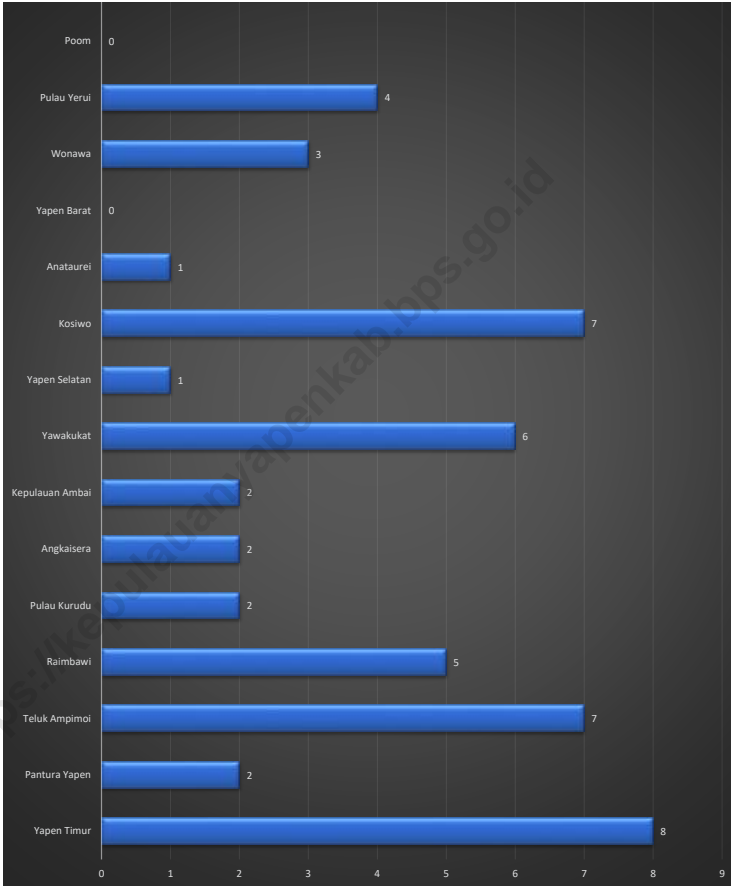


Sumber/Source : BPS, Pendataan Potensi Desa (Podes)/BPS-Statistics Indonesia, Village Potential Data Collecting



**Gambar** 11.2  
**Figures**

**Jumlah Pasar Menurut Kecamatan di Kabupaten Kepulauan Yapen, 2021**  
**Number of Market Facilities by Subdistricts in Kepulauan Yapen Regency, 2021**



Sumber/Source : BPS, Pendataan Potensi Desa (Podes)/BPS-Statistics Indonesia, Village Potential Data Collecting

**Tabel**  
**Table** 11.1**Jumlah Sarana Perdagangan Menurut Jenisnya di  
Kabupaten Kepulauan Yapen, 2018–2021**  
**Number of Trading Facilities by Type of Facility in Kepulauan  
Yapen Regency, 2018–2021**

<b>Jenis Sarana Perdagangan</b> <i>Type of Trading Facilities</i>	<b>2018</b>	<b>2019</b>	<b>2020</b>	<b>2021</b>
(1)	(2)	(3)	(4)	(5)
Pasar/Market	23	23	47	47
Toko/Store	91	91	18	18
Kios	1.285	1.285	142	142
Warung	245	245	11	11
<b>Jumlah/Total</b>	<b>1.644</b>	<b>1.644</b>	<b>218</b>	<b>218</b>

Catatan/Note: ...

Sumber/Source: Perum Bulog Kabupaten Kepulauan Yapen

**Tabel**  
**Table** 11.2

**Volume Dan Nilai Ekspor di Kabupaten Kepulauan Yapen  
Menurut Pelabuhan Muat, 2020 dan 2021**  
*Volume and Value of Export of Kepulauan Yapen Regency by  
Loading Port, 2020 and 2021*

Pelabuhan Muat <i>Loading Port</i>	Volume <i>Volume</i>		Nilai FOB <i>FOB Value (US \$)</i>	
	2020	2021	2020	2021
(1)	(2)	(3)	(4)	(5)
Serui	245	245	245	11
<b>Jumlah/Total</b>	1.600	1.644	1.644	218

Catatan/Note: ...

Sumber/Source: BPS, PJIU-UPT)/BPS-Statistics Indonesia, PJIU-UPT

**Tabel**  
**Table 11.3****Jumlah Beras (Kg) BULOG Yang Masuk Menurut Penyaluran dan Bulan di Kabupaten Kepulauan Yapen, 2021****Number of BULOG Rice Entered (Kg) by Distribution and Month in Kepulauan Yapen Regency, 2021**

<b>Jenis Sarana Perdagangan</b> <i>Type of Trading Facilities</i>	<b>TNI</b>	<b>POLRI</b>	<b>PNS</b>	<b>RASKIN</b>	<b>LAINNYA</b>
(1)	(2)	(3)	(4)	(5)	(6)
Januari / January	13.154	10.266	172.750	-	210
Februari / February	14.066	10.210	172.490	-	210
Maret / March	14.394	10.256	175.250	-	210
April / April	14.308	10.080	176.450	-	220
Mei / May	14.212	10.196	176.53	-	220
Juni / June	14.126	10.244	176.140	-	220
Juli / July	13.974	10.284	175.680	71.110	220
Agustus / August	13.778	10.380	179.820	93.450	220
September / September	13.858	10.380	180.340	-	220
Oktober / October	13.636	10.390	185.680	-	220
November / November	13.472	10.364	183.580	-	220
Desember / December	13.250	10.422	185.270	-	220
<b>Jumlah/Total</b>	<b>166.228</b>	<b>123.472</b>	<b>2.139.980</b>	<b>164.560</b>	<b>2.610</b>

Catatan/Note: ...

Sumber/Source: Perum BULOG Kabupaten Kepulauan Yapen

12

SISTEM NERACA REGIONAL  
SYSTEM OF REGIONAL ACCOUNTS

% Komponen ADHB Terbesar

**Pertanian, Kehutanan, dan Perikanan**

**24.65%**

PDRB ADHB  
**4.485,40**  
(juta rupiah)



PDRB ADHK  
**2.901,32**  
(juta rupiah)

Laju Pertumbuhan Terbesar (ADHK)

**JASA KONSTRUKSI**

**11,16**





**PENJELASAN TEKNIS**

1. Penghitungan statistik neraca nasional mengikuti buku petunjuk yang diterbitkan oleh Perserikatan Bangsa Bangsa (PBB) dikenal sebagai Sistem Neraca Nasional (SNN). SNN adalah rekomendasi internasional tentang bagaimana menyusun ukuran aktivitas ekonomi yang sesuai dengan standar neraca baku yang didasarkan pada prinsip-prinsip ekonomi. Rekomendasi yang dimaksud dinyatakan dalam sekumpulan konsep, definisi, klasifikasi, dan aturan neraca yang disepakati secara internasional dalam mengukur indikator tertentu seperti Produk Domestik Bruto (PDB). Salah satu bentuk adaptasi pencatatan statistik nasional adalah melakukan perubahan tahun dasar PDB Indonesia dari tahun 2000 ke 2011. Perubahan tahun dasar PDB dilakukan seiring dengan mengadopsi rekomendasi PBB yang tertuang dalam Sistem Neraca Nasional 2009 (SNA 2009).
2. Produk Domestik Bruto pada tingkat nasional serta Produk Domestik Regional Bruto (PDRB) pada tingkat regional (provinsi) menggambarkan kemampuan suatu wilayah untuk menciptakan nilai tambah pada suatu waktu tertentu. Untuk menyusun PDB

**TECHNICAL NOTES**

1. *The method used to estimate national accounts statistics is based on the standard guidelines formed by United Nation known as System of National Accounts (SNA). SNA is the internationally agreed standard set of recommendations on how to compile measures of economic activity in accordance with strict accounting conventions based on economic principles. The recommendations are expressed in term of a set of concepts, definitions, classifications and accounting rules that comprise the internationally agreed standard for measuring indicators such as Gross Domestic Product (GDP). One of the improvement in the national statistical system is to rebase GDP form base year 2000 to 2011 in order to capture current economic condition. It is in line with the United Nations (UN) recommendation on 2009 SNA.*
2. *The basic measure of the value added arising from economic activity is known as Gross Domestic Product at the national level and Gross Regional Domestic Product (GRDP) at the regional level (provinces/regencies/municipalities). To compile these statistics, two approaches have been used, i.e. "production approach" and "expenditure approach". The first approach is to*

maupun PDRB digunakan 2 pendekatan, yaitu lapangan usaha dan pengeluaran. Keduanya menyajikan komposisi data nilai tambah dirinci menurut sumber kegiatan ekonomi (lapangan usaha) dan menurut komponen penggunaannya. PDB maupun PDRB dari sisi lapangan usaha merupakan penjumlahan seluruh komponen nilai tambah bruto yang mampu diciptakan oleh sektor-sektor ekonomi atas berbagai aktivitas produksinya. Sedangkan dari sisi pengeluaran menjelaskan tentang penggunaan dari nilai tambah tersebut.

3. PDB menurut lapangan usaha mengalami perubahan klasifikasi dari 9 lapangan usaha menjadi 17 lapangan usaha. PDB menurut lapangan usaha dirinci menurut total nilai tambah dari seluruh sektor ekonomi yang mencakup lapangan usaha Pertanian, Kehutanan, dan Perikanan; Pertambangan dan Penggalian; Industri Pengolahan; Pengadaan Listrik dan Gas; Pengadaan Air, Pengelolaan Sampah, Limbah dan Daur Ulang; Konstruksi; Perdagangan Besar dan Eceran, Reparasi Mobil dan Sepeda Motor; Transportasi dan Pergudangan; Penyediaan Akomodasi dan Makan Minum; Informasi dan Komunikasi; Jasa Keuangan dan Asuransi; Real Estat; Jasa

*measure value added produced by various kinds of economic activities, while the second approach is to measure final uses of the country's output. In other words, GDP/GRDP is the sum of total value added produced by all economic industries (activities) and the way of using it.*

3. *GDP by industry classification changes from 9 sectors to 17 industries. GDP by industry is classified by types of economic activities such as Agriculture, Forestry and Fishing; Mining and Quarrying; Manufacturing; Electricity and Gas; Water supply, Sewerage, Waste Management and Remediation Activities; Construction; Wholesale and Retail Trade; Repair of Motor Vehicles and Motorcycles; Transportation and Storage; Accommodation and Food Service Activities; Information and Communication; Financial and Insurance Activities; Real Estate Activities; Business Activities; Public Administration; Defence and Compulsory Social Security; Education; Human Health and Social Work Activities; and Other Services Activities.*
4. *GDP by expenditure classification changes where consumption expenditure Non-profit Institutions Serving Households (NPISH) previously included as part of household consumption expenditure is taken out into*



Perusahaan; Administrasi Pemerintahan, Pertahanan dan Jaminan Sosial Wajib; Jasa Pendidikan; Jasa Kesehatan dan Kegiatan Sosial; dan Jasa lainnya.

4. PDB menurut pengeluaran mengalami perubahan klasifikasi dimana pengeluaran konsumsi Lembaga Non Profit yang Melayani Rumah Tangga (LNPR) yang sebelumnya termasuk bagian dari pengeluaran konsumsi rumah tangga menjadi komponen terpisah. Sehingga klasifikasi PDB menurut pengeluaran dirinci menjadi 7 komponen yaitu komponen pengeluaran konsumsi rumah tangga, pengeluaran konsumsi LNPR, pengeluaran konsumsi pemerintah, pembentukan modal tetap bruto, perubahan inventori, ekspor barang dan jasa, dan impor barang dan jasa.

5. Pengeluaran konsumsi rumah tangga mencakup berbagai pengeluaran konsumsi akhir rumah tangga atas barang dan jasa untuk memenuhi kebutuhan individu ataupun kelompok secara langsung. Pengeluaran rumah tangga di sini mencakup makanan dan minuman selain restoran; pakaian, alas kaki dan jasa perawatannya; perumahan dan perlengkapan rumah tangga; kesehatan dan pendidikan; transportasi dan komunikasi;

*separate component. So that, GDP by type of expenditures is classified into: household consumption expenditure, NPISH consumption expenditure, government consumption expenditure, gross fixed capital formation, changes in inventories, exports of goods and services, and imports of goods and services.*

5. *Household consumption expenditures consist of expenditures incurred by households, which are used for both individual or collective needs. Household consumptions are classified into food and beverages other than restaurants; clothing, footwear, and related maintenance services; housing and household equipment; health and education; transport and communication; restaurants and hotels; and others.*

6. *Government consumption expenditure consists of Individual Consumption Expenditure and Collective Consumption Expenditure. Individual goods and services are private goods and services, which the characteristics of private goods is a) Scarcity, that there is a scarcity/limited in number; b) Excludable consumption, the consumption of goods can be limited only to those who meet certain requirements (usually the price); c) Rivalrous competition, ie consumption by the consumer will*

restoran dan hotel serta lainnya.

6. Pengeluaran Konsumsi Pemerintah terdiri dari Pengeluaran Konsumsi Individu dan Pengeluaran Konsumsi Kolektif. Barang dan jasa individu merupakan barang dan jasa privat, dimana ciri-ciri barang privat adalah a) Scarcity, yaitu ada kelangkaan/keterbatasan dalam jumlah; b) Excludable consumption, yaitu konsumsi suatu barang dapat dibatasi hanya pada mereka yang memenuhi persyaratan tertentu (biasanya harga); c) Rivalrous competition, yaitu konsumsi oleh satu konsumen akan mengurangi atau menghilangkan kesempatan pihak lain untuk melakukan hal serupa. Contoh barang dan jasa yang dihasilkan pemerintah dan tergolong sebagai barang dan jasa individu adalah jasa pelayanan kesehatan pemerintah di rumah sakit/puskesmas dan jasa pendidikan di sekolah/universitas negeri. Sedangkan barang dan jasa kolektif ekuivalen dengan barang publik yang memiliki ciri a) Non rivalry, yaitu penggunaan satu konsumen terhadap suatu barang tidak mengurangi kesempatan konsumen lain untuk juga mengkonsumsi barang tersebut; b) Non excludable, yaitu apabila suatu barang publik tersedia, maka tidak ada yang dapat menghalangi siapapun

*reduce or eliminate the chance of another party to do so. Examples of goods and services produced by government and classified as goods and services of individuals is the government health services in hospitals/health centers and education services in schools/universities. Collective goods and services equivalent to public goods characterized by a) Non-rivalry, namely the use of a consumer for an item does not reduce the chance of another consumer to also consume goods; b) Non-excludable, i.e. when a public good available, then nothing can hinder anyone to benefit from the goods or in other words everyone has access to the goods. Examples of goods and services produced by government and classified as collective goods and services is carried military defense services and the police's security.*

7. *Gross Fixed Capital Formation (GFCF) includes procurement, manufacture, and the purchase of capital goods. Capital goods are goods which are used for the production process, durable or have a service life of more than one year such as buildings, machinery, and transportation equipment. Including here: huge improvement that are to extend the life or changing the shape or the capacity of the capital goods. Capital expenditures for military*

untuk memperoleh manfaat dari barang tersebut atau dengan kata lain setiap orang memiliki akses ke barang tersebut. Contoh barang dan jasa yang dihasilkan pemerintah dan tergolong sebagai barang dan jasa kolektif adalah jasa pertahanan yang dilakukan TNI dan keamanan yang dilakukan kepolisian.

7. Pembentukan Modal Tetap Bruto (PMTB) mencakup pengadaan, pembuatan, dan pembelian barang modal. Barang modal dimaksud adalah barang-barang yang digunakan untuk proses produksi, tahan lama atau yang mempunyai umur pemakaian lebih dari satu tahun seperti bangunan, mesin-mesin dan alat angkut. Termasuk pula di sini perbaikan besar (berat) yang sifatnya memperpanjang umur atau mengubah bentuk atau kapasitas barang modal tersebut. Pengeluaran barang modal untuk keperluan militer juga dicakup sebagai PMTB. Klasifikasi komponen PMTB dibagi menjadi 6 sub komponen yaitu Konstruksi; Mesin dan Peralatan; Kendaraan; Peralatan Lainnya; Cultivated Biological Resources (CBR) dan Produk Kekayaan Intelektual.
8. Ekspor barang dan jasa merupakan transaksi perdagangan barang dan jasa dari penduduk (residen) ke bukan penduduk (nonresiden).

*purposes are also covered as GFCF. GFCF component are classified into six sub-components: Construction; Machinery and Equipment; vehicle; Other equipment; Cultivated Biological Resources (CBR) and Intellectual Property Product.*

8. *Exports of goods and services consist of transactions of goods and services from residents to non-residents. Imports of goods and services consist of transaction of goods and services from non-residents to residents. Exports and imports of goods occur when there are changes in ownership of goods between residents and non-residents (with or without physical movements of goods across frontiers). On the GDP at 2011 basic year, exports and imports of goods specified into non oil and gas and oil and gas.*
9. *GDP and its aggregations are presented in two forms: at current market prices and at constant base year market prices. In presenting current market prices, all aggregates are valued at current market prices, while base year constant market prices are shown by valuing all aggregates at fixed base year prices. Year of 2011 is used as the base year in this publication.*
10. *Growth rate of Gross Domestic Product is derived from GDP at constant market prices. It is*

Impor barang dan jasa adalah transaksi perdagangan dari bukan penduduk ke penduduk. Ekspor atau impor barang terjadi pada saat terjadi perubahan hak kepemilikan barang antara penduduk dengan bukan penduduk (dengan atau tanpa perpindahan fisik barang tersebut). Pada PDB dengan tahun dasar 2011, ekspor dan impor barang dirinci menjadi nonmigas dan migas.

*obtained by subtracting the value of GDP year  $n$  with the value of GDP year  $n-1$ , divided by the value of GDP year  $n-1$  then multiplied by 100 percent. The growth rate of GDP explains the income growth during the given period.*

9. Produk Domestik Bruto maupun agregat turunannya disajikan dalam 2 (dua) versi penilaian, yaitu atas dasar "harga berlaku" dan atas dasar "harga konstan". Disebut sebagai harga berlaku karena seluruh agregat dinilai dengan menggunakan harga pada tahun berjalan, sedangkan harga konstan penilaiannya didasarkan kepada harga satu tahun dasar tertentu, dalam publikasi ini digunakan harga tahun 2011.
10. Laju pertumbuhan Produk Domestik Bruto diperoleh dari perhitungan PDB atas dasar harga konstan. Diperoleh dengan cara mengurangi nilai PDB pada tahun ke- $n$  terhadap nilai pada tahun ke- $n-1$  (tahun sebelumnya), dibagi dengan nilai pada tahun ke- $n-1$ , dikalikan dengan 100 persen. Laju pertumbuhan menunjukkan perkembangan

agregat pendapatan dari satu waktu tertentu terhadap waktu sebelumnya.

<https://kepulauanyapenkab.bps.go.id>

**ULASAN**

Berdasarkan penghitungan PDRB atas dasar harga konstan 2010, laju pertumbuhan ekonomi Kabupaten Kepulauan Yapen tahun 2021 sebesar 4,84 persen. Beberapa sektor ekonomi PDRB pada tahun 2021 mencatat pertumbuhan positif, Laju pertumbuhan tertinggi dihasilkan oleh lapangan usaha Jasa konstruksi sebesar 11,16 persen, Sedangkan laju pertumbuhan terendah dihasilkan oleh lapangan usaha Administrasi Pemerintahan, Pertanahan, dan jaminan sosial sebesar -0,40 persen.

Pada tahun 2021, sektor pertanian tetap yang memberikan kontribusi terbesar terhadap pembentukan PDRB Kabupaten Kepulauan Yapen, Sumbangan sektor pertanian sebesar 24,65 persen, kemudian diikuti oleh sektor perdagangan besar dan eceran; reparasi mobil dan sepeda motor sebesar 16,65 persen, Sektor berikutnya yang kontribusinya relatif cukup besar adalah sektor administrasi pemerintahan, pertahanan dan jaminan social wajib dengan andil sebesar 12,91 persen, Sektor dengan penyumbang terkecil adalah sektor pengadaan listrik dan gas yaitu hanya sebesar 0,07 persen.

PDRB per kapita diperoleh dari penghitungan PDRB. Indikator ini biasa digunakan untuk mengukur tingkat kemakmuran penduduk di suatu daerah. PDRB per kapita atas dasar harga berlaku diperoleh dengan membagi PDRB atas dasar harga

**DESCRIPTION**

*Based on GRDP at 2010 constant prices, growth of Kepulauan Yapen economy in 2021 was 4,84 percent. Some the economic sectors which compose the GRDP, produced a positive growth in 2021, The highest growth was reached by Construction Activity sector at 11,16 percent, Meanwhile, the lowest growth was reached by government administration sector at -0,40percent.*

*In 2019, the agriculture sector still gave biggest contribution to Kepulauan Yapen GRDP, The contribution of agriculture sector in GRDP was 24,65 percent, followed by wholesale and retail trade; repair of motor vehicles and motorcycles sector about 16,65 percent, The next significant contributor to total GRDP was public administration and defence, compulsory social security sector at 12,91 percent, The smallest contribution produced by electricity and gas sector at 0,07 percent.*


*Per capita GRDP derives from GRDP. This indicator is used to measure the level of prosperity of a population in an area. Per capita GRDP at current prices is obtained by dividing the value of GRDP at current market prices by mid-year population.*

berlaku dengan jumlah penduduk pertengahan tahun.

<https://kepulauanyapenkab.bps.go.id>

**Gambar** 12.1  
**Figures**

**PDRB Kabupaten Kepulauan Yapen Atas Dasar Harga Berlaku (juta rupiah), 2021**  
**GRDP at Current Market Prices of Kepulauan Yapen (millions rupiahs), 2021**




Sumber/Source : BPS, berbagai sensus, survei dan sumber lain/BPS-Statistics Indonesia, various census, survey, and other sources



**Gambar** 12.2  
**Figures**

**PDRB Kabupaten Kepulauan Yapen Atas Dasar Harga Konstan (juta rupiah), 2021**  
**GRDP at Constant Market Prices of Kepulauan Yapen (millions rupiahs), 2021**



Sumber/Source : BPS, berbagai sensus, survei dan sumber lain/BPS-Statistics Indonesia, various census, survey, and other sources

**Tabel** 12.1. **Produk Domestik Regional Bruto Atas Dasar Harga Berlaku Menurut Lapangan Usaha di Kabupaten Kepulauan Yapen (miliar rupiah), 2017–2021**  
**Gross Regional Domestic Product at Current Market Prices by Industry in Kepulauan Yapen Regency (billion rupiahs), 2017–2021**

Lapangan Usaha/Industry	2017	2018	2019	2020	2021
(1)	(2)	(3)	(4)	(5)	(6)
A Pertanian, Kehutanan, dan Perikanan/ <i>Agriculture, Forestry, and Fishing</i>	902.13	958.85	1,027.35	1,048.30	1,105.77
B Pertambangan dan Penggalian/ <i>Mining and Quarrying</i>	21.20	23.19	25.03	24.99	27.12
C Industri Pengolahan/ <i>Manufacturing</i>	133.29	141.98	149.45	156.28	164.57
D Pengadaan Listrik dan Gas/ <i>Electricity and Gas</i>	2.61	2.84	3.13	3.13	3.35
E Pengadaan Air; Pengelolaan Sampah, Limbah, dan Daur Ulang/ <i>Water Supply; Sewerage, Waste Management, and Remediation Activities</i>	5.93	6.47	6.53	6.51	7.15
F Konstruksi/ <i>Construction</i>	238.50	264.62	297.84	288.43	334.34
G Perdagangan Besar dan Eceran; Reparasi Mobil dan Sepeda Motor/ <i>Wholesale and Retail Trade; Repair of Motor Vehicles and Motorcycles</i>	570.50	626.11	680.40	675.83	746.80
H Transportasi dan Pergudangan/ <i>Transportation and Storage</i>	379.01	409.21	439.78	315.73	355.68
I Penyediaan Akomodasi dan Makan Minum/ <i>Accommodation and Food Service Activities</i>	31.00	33.21	36.75	34.55	37.54
J Informasi dan Komunikasi/ <i>Information and Communication</i>	139.71	154.45	180.62	199.10	223.06

Lanjutan Tabel/*Continued Table* 12.1

Lapangan Usaha/ <i>Industry</i>		2017	2018	2019	2020	2021
(1)		(2)	(3)	(4)	(5)	(6)
K	Jasa Keuangan dan Asuransi/ <i>Financial and Insurance Activities</i>	130.15	146.44	160.85	167.82	181.24
L	Real Estat/ <i>Real Estate Activities</i>	235.08	245.78	273.04	266.19	287.36
M,N	Jasa Perusahaan/ <i>Business Activities</i>	48.76	51.58	55.49	57.28	61.72
O	Administrasi Pemerintahan, Pertahanan, dan Jaminan Sosial Wajib/ <i>Public Administration and Defence; Compulsory Social Security</i>	494.06	539.04	580.30	558.83	579.09
P	Jasa Pendidikan/ <i>Education</i>	111.13	120.10	130.77	133.26	132.28
Q	Jasa Kesehatan dan Kegiatan Sosial/ <i>Human Health and Social Work Activities</i>	76.93	86.48	95.74	116.24	122.66
R,S,T,U	Jasa Lainnya/ <i>Other Services Activities</i>	90.77	97.31	107.50	106.39	115.68
<b>Produk Domestik Regional Bruto/<i>Gross Regional Domestic Product</i></b>		3,610.76	3,907.66	4,250.57	4,158.86	4,485.40

Catatan/*Note*: ...Sumber/*Source*: BPS, berbagai sensus, survei dan sumber lain/*BPS-Statistics Indonesia, various census, survey, and other sources*

**Tabel**  
**Table** 12.2

**Produk Domestik Regional Bruto Atas Dasar Harga Konstan 2010 Menurut Lapangan Usaha di Kabupaten Kepulauan Yapen (miliar rupiah), 2017–2021**  
**Gross Regional Domestic Product at 2010 Constant Market Prices by Industry in Kepulauan Yapen Regency (billion rupiahs), 2017–2021**

Lapangan Usaha/Industry		2017	2018	2019	2020	2021
(1)		(2)	(3)	(4)	(5)	(6)
A	Pertanian, Kehutanan, dan Perikanan/ <i>Agriculture, Forestry, and Fishing</i>	614.67	631.32	650.16	650.26	667.09
B	Pertambangan dan Penggalian/ <i>Mining and Quarrying</i>	15.20	16.14	16.98	16.69	17.82
C	Industri Pengolahan/ <i>Manufacturing</i>	106.95	109.39	110.45	112.60	114.09
D	Pengadaan Listrik dan Gas/ <i>Electricity and Gas</i>	1.96	1.95	2.05	2.06	2.12
E	Pengadaan Air; Pengelolaan Sampah, Limbah, dan Daur Ulang/ <i>Water Supply; Sewerage, Waste Management, and Remediation Activities</i>	3.69	3.90	3.90	3.88	4.23
F	Konstruksi/ <i>Construction</i>	171.69	178.60	185.63	173.03	192.34
G	Perdagangan Besar dan Eceran; Reparasi Mobil dan Sepeda Motor/ <i>Wholesale and Retail Trade; Repair of Motor Vehicles and Motorcycles</i>	467.44	495.64	526.90	510.32	550.73
H	Transportasi dan Pergudangan/ <i>Transportation and Storage</i>	250.25	264.03	277.41	191.49	210.55
I	Penyediaan Akomodasi dan Makan Minum/ <i>Accommodation and Food Service Activities</i>	22.20	23.09	24.29	22.13	22.93
J	Informasi dan Komunikasi/ <i>Information and Communication</i>	95.29	101.08	110.55	121.70	132.50

Lanjutan Tabel/*Continued Table 12.2*

Lapangan Usaha/ <i>Industry</i>		2017	2018	2019	2020	2021
(1)		(2)	(3)	(4)	(5)	(6)
K	Jasa Keuangan dan Asuransi/ <i>Financial and Insurance Activities</i>	84.63	89.29	93.14	92.18	94.46
L	Real Estat/ <i>Real Estate Activities</i>	158.39	161.60	168.68	163.34	173.62
M,N	Jasa Perusahaan/ <i>Business Activities</i>	37.90	38.80	39.95	39.55	40.23
O	Administrasi Pemerintahan, Pertahanan, dan Jaminan Sosial Wajib/ <i>Public Administration and Defence; Compulsory Social Security</i>	389.11	412.36	434.81	412.34	410.71
P	Jasa Pendidikan/ <i>Education</i>	98.74	104.26	109.84	105.81	108.01
Q	Jasa Kesehatan dan Kegiatan Sosial/ <i>Human Health and Social Work Activities</i>	57.16	60.91	64.44	75.01	76.92
R,S,T,U	Jasa Lainnya/ <i>Other Services Activities</i>	72.20	75.63	79.65	77.40	82.99
<b>Produk Domestik Regional Bruto/<i>Gross Regional Domestic Product</i></b>		2,647.46	2,767.99	2,898.82	2,769.80	2,901.32

Catatan/*Note*: ...Sumber/*Source*: BPS, berbagai sensus, survei dan sumber lain/*BPS-Statistics Indonesia, various census, survey, and other sources*

**Tabel**  
**Table** 12.3

**Distribusi Persentase Produk Domestik Regional Bruto Atas Dasar Harga Berlaku Menurut Lapangan Usaha di Kabupaten Kepulauan Yapen, 2017–2021**  
**Percentage Distribution of Gross Regional Domestic Product at Current Market Prices by Industry in Kepulauan Yapen Regency, 2017–2021**

Lapangan Usaha/ <i>Industry</i>	2017	2018	2019	2020	2021
(1)	(2)	(3)	(4)	(5)	(6)
A Pertanian, Kehutanan, dan Perikanan/ <i>Agriculture, Forestry, and Fishing</i>	24.98	24.54	24.17	25.21	24.65
B Pertambangan dan Penggalian/ <i>Mining and Quarrying</i>	0.59	0.59	0.59	0.60	0.60
C Industri Pengolahan/ <i>Manufacturing</i>	3.69	3.63	3.52	3.76	3.67
D Pengadaan Listrik dan Gas/ <i>Electricity and Gas</i>	0.07	0.07	0.07	0.08	0.07
E Pengadaan Air; Pengelolaan Sampah, Limbah, dan Daur Ulang/ <i>Water Supply; Sewerage, Waste Management, and Remediation Activities</i>	0.16	0.17	0.15	0.16	0.16
F Konstruksi/ <i>Construction</i>	6.61	6.77	7.01	6.94	7.45
G Perdagangan Besar dan Eceran; Reparasi Mobil dan Sepeda Motor/ <i>Wholesale and Retail Trade; Repair of Motor Vehicles and Motorcycles</i>	15.80	16.02	16.01	16.25	16.65
H Transportasi dan Pergudangan/ <i>Transportation and Storage</i>	10.50	10.47	10.35	7.59	7.93
I Penyediaan Akomodasi dan Makan Minum/ <i>Accommodation and Food Service Activities</i>	0.86	0.85	0.86	0.83	0.84
J Informasi dan Komunikasi/ <i>Information and Communication</i>	3.87	3.95	4.25	4.79	4.97
K Jasa Keuangan dan Asuransi/ <i>Financial and Insurance Activities</i>	3.60	3.75	3.78	4.04	4.04

Lanjutan Tabel/*Continued Table* 12.3

Lapangan Usaha/ <i>Industry</i>		2017	2018	2019	2020	2021
(1)		(2)	(3)	(4)	(5)	(6)
L	Real Estat/ <i>Real Estate Activities</i>	6.51	6.29	6.42	6.40	6.41
M,N	Jasa Perusahaan/ <i>Business Activities</i>	1.35	1.32	1.31	1.38	1.38
O	Administrasi Pemerintahan, Pertahanan, dan Jaminan Sosial Wajib/ <i>Public Administration and Defence; Compulsory Social Security</i>	13.68	13.79	13.65	13.44	12.91
P	Jasa Pendidikan/ <i>Education</i>	3.08	3.07	3.08	3.20	2.95
Q	Jasa Kesehatan dan Kegiatan Sosial/ <i>Human Health and Social Work Activities</i>	2.13	2.21	2.25	2.80	2.73
R,S,T,U	Jasa Lainnya/ <i>Other Services Activities</i>	2.51	2.49	2.53	2.56	2.58
<b>Produk Domestik Regional Bruto/<i>Gross Regional Domestic Product</i></b>		100.00	100.00	100.00	100.00	100.00

Catatan/*Note*: ...Sumber/*Source*: BPS, berbagai sensus, survei dan sumber lain/*BPS-Statistics Indonesia, various census, survey, and other sources*

**Tabel**  
**Table** 12.4**Laju Pertumbuhan Produk Domestik Regional Bruto Atas Dasar Harga Konstan 2010 Menurut Lapangan Usaha di Kabupaten Kepulauan Yapen (persen), 2017–2021**  
**Growth Rate of Gross Regional Domestic Product at 2010 Constant Market Prices by Industry in Kepulauan Yapen Regency (percent), 2017–2021**

Lapangan Usaha/Industry		2017	2018	2019	2020	2021
(1)		(2)	(3)	(4)	(5)	
A	Pertanian, Kehutanan, dan Perikanan/ <i>Agriculture, Forestry, and Fishing</i>	3.32	2.71	2.98	0.02	2.59
B	Pertambangan dan Penggalian/ <i>Mining and Quarrying</i>	7.75	6.23	5.21	-1.74	6.75
C	Industri Pengolahan/ <i>Manufacturing</i>	3.48	2.28	0.97	1.95	1.32
D	Pengadaan Listrik dan Gas/ <i>Electricity and Gas</i>	4.30	-0.13	5.06	0.28	2.83
E	Pengadaan Air; Pengelolaan Sampah, Limbah, dan Daur Ulang/ <i>Water Supply; Sewerage, Waste Management, and Remediation Activities</i>	4.72	5.52	0.05	-0.39	8.85
F	Konstruksi/ <i>Construction</i>	2.22	4.02	3.94	-6.79	11.16
G	Perdagangan Besar dan Eceran; Reparasi Mobil dan Sepeda Motor/ <i>Wholesale and Retail Trade; Repair of Motor Vehicles and Motorcycles</i>	5.85	6.03	6.31	-3.15	7.92
H	Transportasi dan Pergudangan/ <i>Transportation and Storage</i>	7.04	5.51	5.07	-30.97	11.11
I	Penyediaan Akomodasi dan Makan Minum/ <i>Accommodation and Food Service Activities</i>	4.32	4.00	5.18	-8.89	5.07
J	Informasi dan Komunikasi/ <i>Information and Communication</i>	7.08	6.08	9.36	10.09	8.87
K	Jasa Keuangan dan Asuransi/ <i>Financial and Insurance Activities</i>	3.74	5.51	4.32	-1.04	2.47
L	Real Estat/ <i>Real Estate Activities</i>	1.56	2.03	4.38	-3.16	6.29
M,N	Jasa Perusahaan/ <i>Business Activities</i>	1.64	2.36	2.96	-0.99	1.71



Lanjutan Tabel/*Continued Table* 12.4

Lapangan Usaha/ <i>Industry</i>		2017	2018	2019	2020	2021
(1)		(2)	(3)	(4)	(5)	
0	Administrasi Pemerintahan, Pertahanan, dan Jaminan Sosial Wajib/ <i>Public Administration and Defence; Compulsory Social Security</i>	6.18	5.98	5.44	-5.17	-0.40
P	Jasa Pendidikan/ <i>Education</i>	4.83	5.59	5.36	-3.67	2.08
Q	Jasa Kesehatan dan Kegiatan Sosial/ <i>Human Health and Social Work Activities</i>	5.84	6.56	5.79	16.41	2.55
R,S,T,U	Jasa Lainnya/ <i>Other Services Activities</i>	4.48	4.75	5.31	-2.82	7.21
<b>Produk Domestik Regional Bruto/<i>Gross Regional Domestic Product</i></b>		4.64	4.55	4.73	-4.45	4.84

Catatan/*Note*: ...Sumber/*Source*: BPS, berbagai sensus, survei dan sumber lain/*BPS-Statistics Indonesia, various census, survey, and other sources*

**Tabel**  
**Table** 12.5

**Produk Domestik Regional Bruto Atas Dasar Harga Berlaku Menurut Jenis Pengeluaran di Kabupaten Kepulauan Yapen (miliar rupiah), 2018–2021**  
**Gross Regional Domestic Product at Current Market Prices by Type of Expenditure in Kepulauan Yapen Regency (billion rupiahs), 2018–2021**

<b>Jenis Pengeluaran</b> <b>Type of Expenditure</b>	<b>2018</b>	<b>2019</b>	<b>2020</b>	<b>2021</b>
(1)	(2)	(3)	(4)	(5)
Pengeluaran Konsumsi Rumah Tangga <i>Household Consumption Expenditure</i>	2,578.92	2,894.54	3,020.03	3,178.92
Pengeluaran Konsumsi LNPRT <i>NPISH Consumption Expenditure</i>	140.63	151.53	175.55	190.17
Pengeluaran Konsumsi Pemerintah <i>Government Consumption Expenditure</i>	592.19	645.31	655.29	663.16
Pembentukan Modal Tetap Bruto <i>Gross Fixed Capital Formation</i>	825.43	905.10	945.93	1,002.07
Perubahan Inventori <i>Changes in Inventories</i>	3.88	5.10	2.15	5.31
Ekspor Barang dan Jasa/ <i>Exports of Goods and Services</i>	2,809.82	2,823.41	3,210.58	4,081.48
Dikurangi: Impor Barang dan Jasa <i>Less: Import of Goods and Services</i>	3,339.96	3,517.04	3,769.99	4,635.72
Diskrepansi Statistik <sup>1</sup> <i>Statistical Discrepancies <sup>1</sup></i>	-	-	-	-
<b>Produk Domestik Regional Bruto/<i>Gross Regional Domestic Product</i></b>	<b>3,610.91</b>	<b>3,907.96</b>	<b>4,239.55</b>	<b>4,485.40</b>

Catatan/Note: ...

Sumber/Source: BPS, berbagai sensus, survei dan sumber lain/BPS-Statistics Indonesia, various census, survey, and other sources

**Tabel**  
**Table** 12.6

**Produk Domestik Regional Bruto Atas Dasar Harga Konstan 2010 Menurut Jenis Pengeluaran di Kabupaten Kepulauan Yapen (miliar rupiah), 2018–2021**  
**Gross Regional Domestic Product at 2010 Constant Market Prices by Type of Expenditure in Kepulauan Yapen Regency (billion rupiahs), 2018–2021**

Jenis Pengeluaran Type of Expenditure	2018	2019	2020	2021
(1)	(2)	(3)	(4)	(5)
Pengeluaran Konsumsi Rumah Tangga <i>Household Consumption Expenditure</i>	1,780.31	1,874.13	1,912.04	1,869.06
Pengeluaran Konsumsi LNPRT <i>NPISH Consumption Expenditure</i>	99.08	102.40	114.09	116.84
Pengeluaran Konsumsi Pemerintah <i>Government Consumption Expenditure</i>	437.56	440.31	442.22	423.86
Pembentukan Modal Tetap Bruto <i>Gross Fixed Capital Formation</i>	612.50	641.78	662.17	664.60
Perubahan Inventori <i>Changes in Inventories</i>	1.59	1.95	0.88	2.93
Ekspor Barang dan Jasa/ <i>Exports of Goods and Services</i>	2,327.31	2,308.02	2,512.67	2,869.98
Dikurangi: Impor Barang dan Jasa <i>Less: Import of Goods and Services</i>	2,610.89	2,600.55	2,745.25	3,045.96
Diskrepansi Statistik <sup>1</sup> <i>Statistical Discrepancies <sup>1</sup></i>	-	-	-	-
<b>Produk Domestik Regional Bruto/<i>Gross Regional Domestic Product</i></b>	<b>2,647.46</b>	<b>2,768.04</b>	<b>2,898.82</b>	<b>2,901.32</b>

Catatan/Note: ...

Sumber/Source: BPS, berbagai sensus, survei dan sumber lain/BPS-Statistics Indonesia, various census, survey, and other sources



13

PERBANDINGAN ANTAR KABUPATEN/KOTA  
REGENCY/MUNICIPAL COMPARISON

**Laju Pertumbuhan PDRB 2020  
Kabupaten terhadap Provinsi**



**4,84**

(Kabupaten)

**15,11**

(Provinsi)

**Indeks Pembangunan Manusia (IPM) 2021  
Kabupaten terhadap Provinsi**



**67.72**

(Kabupaten)

**60.62**

(Provinsi)



**PENJELASAN TEKNIS**

1. Sumber utama data kependudukan adalah sensus penduduk yang dilaksanakan setiap sepuluh tahun sekali. Sensus penduduk telah dilaksanakan sebanyak enam kali sejak Indonesia merdeka, yaitu tahun 1961, 1971, 1980, 1990, 2000, dan 2010.
2. Di dalam sensus penduduk, pencacahan dilakukan terhadap seluruh penduduk yang berdomisili di wilayah teritorial Indonesia termasuk warga negara asing kecuali anggota korps diplomatik negara sahabat beserta keluarganya.
3. Dalam publikasi ini, data yang disajikan merupakan hasil SP2020, penduduk pertengahan tahun 2010 (Juni), dan hasil proyeksi penduduk 2010 dan 2015.
4. **Penghitungan statistik neraca nasional** mengikuti buku petunjuk yang diterbitkan oleh Perserikatan Bangsa Bangsa (PBB) dikenal sebagai Sistem Neraca Nasional (SNN). SNN adalah rekomendasi internasional tentang bagaimana menyusun ukuran aktivitas ekonomi yang sesuai dengan standar neraca baku yang didasarkan pada prinsip-prinsip ekonomi. Rekomendasi yang dimaksud

**TECHNICAL NOTES**

1. ***The main source of demographic data** is population census, which is conducted every ten years. Population Census has been conducted six times since Indonesia's independence: 1961, 1971, 1980, 1990, 2000, and 2010.*
2. *In the population census, enumeration is carried out on all residents who are domiciled in the Indonesian territory, including foreign nationals, except members of the diplomatic corps of friendly countries and their families.*
3. *The population data in this publication is the result of the 2010 Population Census (May), mid year population of 2010 (June), and population projection for 2010 and 2015.*
4. *The method used to estimate national accounts statistics is based on the standard guidelines formed by United Nation known as System of National Accounts (SNA). SNA is the internationally agreed standard set of recommendations on how to compile measures of economic activity in accordance with strict accounting conventions based on economic principles. The recommendations are expressed*

dinyatakan dalam sekumpulan konsep, definisi, klasifikasi, dan aturan neraca yang disepakati secara internasional dalam mengukur indikator tertentu seperti Produk Domestik Bruto (PDB). Salah satu bentuk adaptasi pencatatan statistik nasional adalah melakukan perubahan tahun dasar PDB Indonesia dari tahun 2000 ke 2010. Perubahan tahun dasar PDB dilakukan seiring dengan mengadopsi rekomendasi PBB yang tertuang dalam Sistem Neraca Nasional 2008 (SNN 2008).

5. Penduduk adalah semua orang yang berdomisili di suatu wilayah selama 6 bulan atau lebih dan atau mereka yang berdomisili kurang dari 6 bulan tetapi berniat menetap.
6. Laju pertumbuhan Produk Produk Domestik Bruto diperoleh dari perhitungan PDRB atas dasar harga konstan, diperoleh dengan cara mengurangi nilai PDRB pada tahun ke-n terhadap nilai pada tahun ke n-1 (tahun sebelumnya), kemudian dibagi dengan nilai pada tahun ke n-1, selanjutnya dikalikan dengan 100 persen. Laju pertumbuhan menunjukkan perkembangan agregat pendapatan dari satu waktu tertentu terhadap waktu sebelumnya.

*in term of a set of concepts, definitions, classifications, and accounting rules that comprise the internationally agreed standard for measuring indicators such as Gross Domestic Product (GDP). One of the improvement in the national statistical system is to rebase GDP form base year 2000 to 2010 in order to capture current economic condition. It is in line with the United Nations (UN) recommendation on 2008 SNA.*

5. *Population are all residents of the entire an area who have stayed for six months or longer, and those who live less than six months but intend to stay.*
6. *Growth rate of Gross Domestic Product is derived from GDP at constant market prices. It is obtained by subtracting the value of GDP year n with the value of GDP year n-1, divided by the value of GDP year n-1 then multiplied by 100 percent. The growth rate of GDP explains the income growth during the given period.*



7. Produk Domestik Bruto pada tingkat nasional serta Produk Domestik Regional Bruto (PDRB) pada tingkat regional (provinsi) menggambarkan kemampuan suatu wilayah untuk menciptakan nilai tambah pada suatu waktu tertentu. Untuk menyusun PDB maupun PDRB digunakan 2 pendekatan, yaitu lapangan usaha dan pengeluaran. Keduanya menyajikan komposisi data nilai tambah dirinci menurut sumber kegiatan ekonomi (lapangan usaha) dan menurut komponen penggunaannya. PDB maupun PDRB dari sisi lapangan usaha merupakan penjumlahan seluruh komponen nilai tambah bruto yang mampu diciptakan oleh sektor-sektor ekonomi atas berbagai aktivitas produksinya. Sedangkan dari sisi pengeluaran menjelaskan tentang penggunaan dari nilai tambah tersebut.
8. PDB menurut lapangan usaha mengalami perubahan klasifikasi dari 9 lapangan usaha menjadi 17 lapangan usaha. PDB menurut lapangan usaha dirinci menurut total nilai tambah dari seluruh sektor ekonomi yang mencakup lapangan usaha Pertanian, Kehutanan, dan Perikanan; Pertambangan dan Penggalian; Industri Pengolahan; Pengadaan Listrik dan Gas; Pengadaan Air, Pengelolaan Sampah, Limbah
7. *Gross Domestic Product Growth Rate was obtained from the calculation of GDP at constant prices, obtained by subtracting the value of GDP in year  $n$  to the value in year  $n-1$  (previous year), then divided by the value in year  $n-1$ , hereinafter multiplied by 100 percent. Growth rate of aggregate income from a certain year to earlier.*
8. *GDP by industry classification changes from 9 industries to 17 industries. GDP by industry is classified by types of economic activities such as Agriculture, Forestry, and Fishing; Mining and Quarrying; Manufacturing; Electricity and Gas; Water supply, Sewerage, Waste Management, and Remediation Activities; Construction; Wholesale and Retail Trade; Repair of Motor Vehicles and Motorcycles; Transportation*

dan Daur Ulang; Konstruksi; Perdagangan Besar dan Eceran, Reparasi Mobil dan Sepeda Motor; Transportasi dan Pergudangan; Penyediaan Akomodasi dan Makan Minum; Informasi dan Komunikasi; Jasa Keuangan dan Asuransi; Real Estat; Jasa Perusahaan; Administrasi Pemerintahan, Pertahanan dan Jaminan Sosial Wajib; Jasa Pendidikan; Jasa Kesehatan dan Kegiatan Sosial; dan Jasa lainnya.

*and Storage; Accommodation and Food Service Activities; Information and Communication; Financial and Insurance Activities; Real Estate Activities; Business Activities; Public Administration; Defence and Compulsory Social Security; Education; Human Health and Social Work Activities; and Other Services Activities.*

9. Indeks Pembangunan Manusia adalah indeks komposit dari gabungan empat indikator yaitu angka harapan hidup, angka melek huruf, rata-rata lama sekolah dan pengeluaran perkapita.

9. *The Human Development Index is a composite index of four indicators are combined life expectancy, literacy rates, average length of school and spending per capita.*

10. Untuk mengukur kemiskinan, BPS menggunakan konsep kemampuan memenuhi kebutuhan dasar (basic needs approach). Dengan pendekatan ini, kemiskinan dipandang sebagai ketidakmampuan dari sisi ekonomi untuk memenuhi kebutuhan dasar makanan dan bukan makanan yang diukur dari sisi pengeluaran. Jadi Penduduk Miskin adalah penduduk yang memiliki rata-rata pengeluaran perkapita perbulan dibawah garis kemiskinan. Sumber data utama yang dipakai adalah data Survei Sosial Ekonomi Nasional (Susenat) Panel Modul Konsumsi

10. *To measure poverty, BPS uses the concept of ability to meet basic needs (basic needs approach). With his approach, poverty is seen as an economic inability to meet the basic needs of food and non-food which is measured from the expenditure side. So the poor is the population had an average monthly per capita expenditure below the poverty line. The main data sources used are the National Economic Social Survey data (Susenat) Consumption Module Panel and Cor.*

dan Kor.

- |   |  |
|---|--|
| <p>11. Penduduk miskin adalah penduduk yang memiliki rata-rata pengeluaran per kapita per bulan dibawah Garis Kemiskinan.</p>   | <p>11. <i>Poor people are residents who have an average expenditure per capita per month below the Poverty Line.</i></p>   |
| <p>12. Garis Kemiskinan Makanan (GKM) merupakan nilai pengeluaran kebutuhan minimum makanan yang disetarakan dengan 2.100 kkalori per kapita perhari. Garis Kemiskinan Non-Makanan (GKNM) adalah kebutuhan minimum untuk perumahan, sandang, pendidikan, kesehatan dan kebutuhan dasar lainnya.</p> | <p>12. <i>The Foods Poverty Line (GKM) is the value of minimum food expenditure requirements comparable to 2100 k calories per capita per day. Non Foods Poverty Line (GKNM) is the expenditure for the minimum requirements for housing, clothing, education, health and other basic.</i></p> |

**ULASAN**

**DESCRIPTION**

Bab ini menyajikan gambaran dan informasi mengenai Jumlah Penduduk, Laju Produk Domestik Regional Bruto (PDRB), Jumlah Penduduk Miskin, dan Indeks Pembangunan Manusia kabupaten/kota di Provinsi Papua.

Jumlah Penduduk tertinggi di provinsi Papua berada di Kota Jayapura yaitu sebesar 398 ribu penduduk, sedangkan kabupaten Supiori merupakan kabupaten dengan jumlah penduduk terendah di Provinsi Papua.

Laju Pertumbuhan Produk Domestik Regional Bruto Atas Dasar Harga Konstan 2010 tahun 2021 tertinggi yaitu Kabupaten Mimika yaitu mencapai 36,78 persen, sedangkan laju pertumbuhan PDRB atas dasar harga konstan terendah yaitu Kabupaten Puncak sebesar 0,72 persen.

Jumlah Penduduk Miskin di Provinsi Papua tahun 2021 mencapai 920,40 ribu. dengan jumlah penduduk miskin tertinggi berada di Kabupaten Jayawijaya yaitu sebesar 78,18 ribu. diikuti oleh Kabupaten Lanny Jaya sebesar 76,75 ribu dan Kabupaten Yahukimo 73,62 ribu jiwa.

IPM Provinsi Papua 60,62 persen, dengan IPM tertinggi Kota jayapura sebesar 80,11 persen dan IPM terendah yaitu Kabupaten Nduga yaitu 32,84 persen.

*This chapter present an overview and information about number of population, Gross Regional Domestic Product (GRDP) Rate, Number of Poor People, and Human Development Index in Regency/municipality of Papua Province.*

*The highest population in Papua province is Jayapura Municipality, amount 398 thousand. While Supiori district is district with the lowest population in Papua Province.*

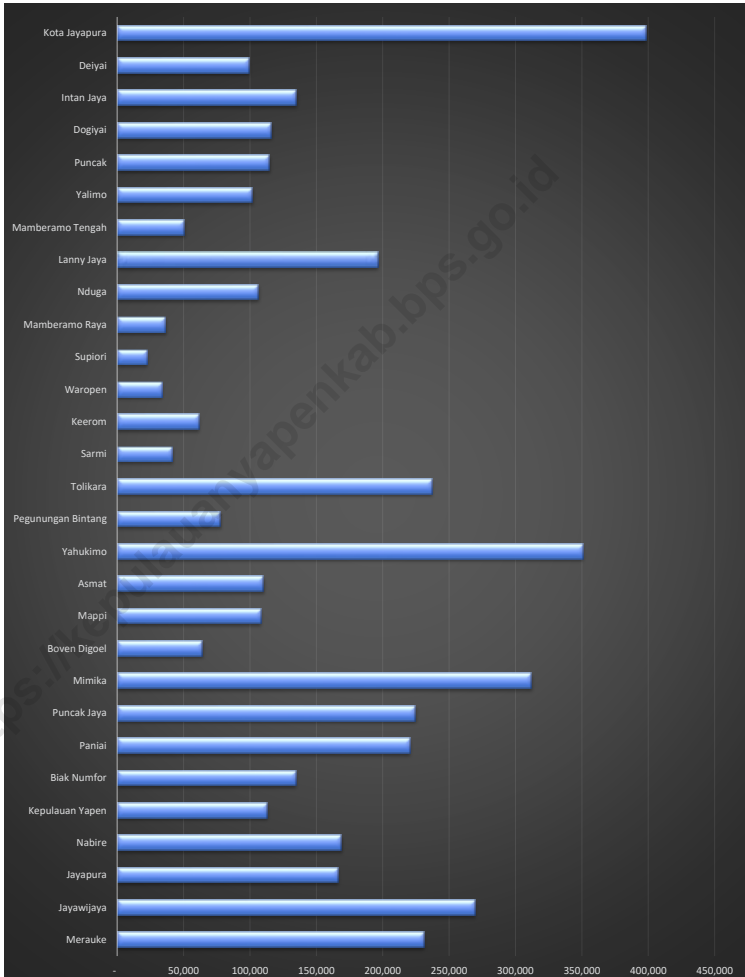
*In other point, highest Gross Regional Domestic Product Growth Rate based on 2010 Constant Prices in 2021 was Mimika Regency, reached 36,78 percent. While the GRDP lowest growth rate based on constant prices was Puncak Regency at 0,72 percent.*

*Number of poor people in Papua Province in 2021 reached 920,40 thousand. The highest number of poor people in Jayawijaya Regency, about 78,18 thousand, followed by Lanny Jaya Regency with 76,75 thousand and Yahukimo Regency with 73,62 thousand people.*

*HDI of Papua Province is 60,62 percent, with the highest HDI in Jayapura Municipality about 80,11 percent and lowest HDI is Nduga Regency, which is 32,84 percent.*

**Gambar** 13.1  
**Figures**

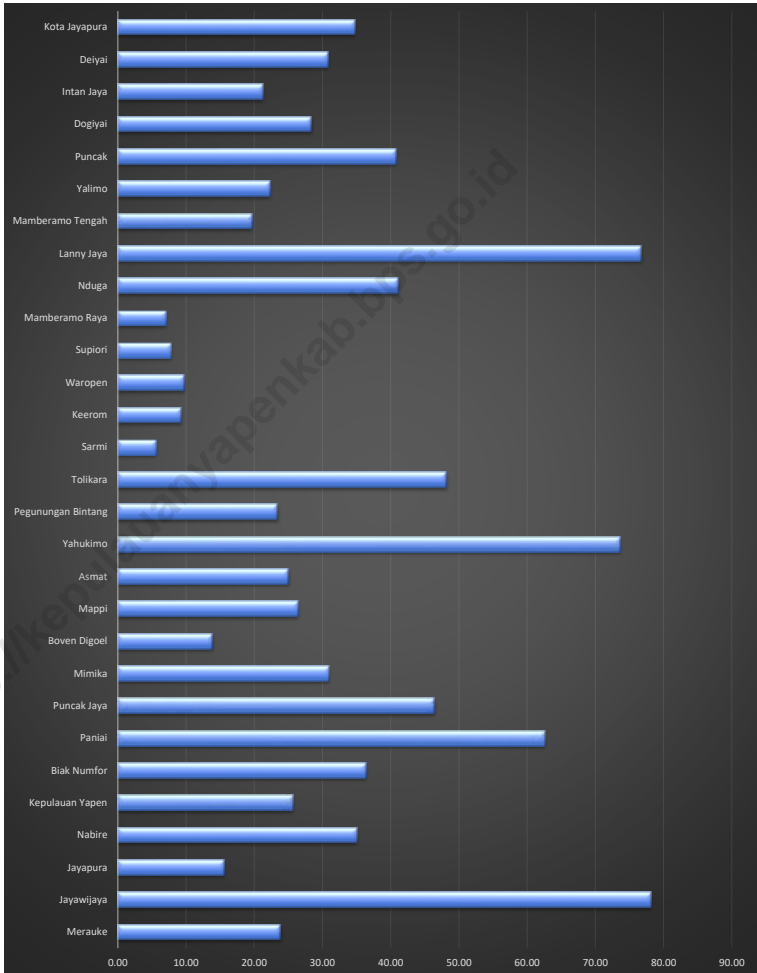
**Jumlah Penduduk Menurut Kabupaten/Kota di Provinsi Papua (ribu), 2021**  
**Population by Regency/Municipality in Papua Province (thousand), 2021**



Sumber/Source : BPS/BPS-Statistic Indonesia

**Gambar** 13.2  
**Figures**

**Jumlah Penduduk Miskin Menurut Kabupaten/Kota di Provinsi Papua (ribu), 2021**  
**Number of Poor Population by Regency/Municipality In Papua Province (thousand), 2021**



Sumber/Source : BPS/BPS-Statistic Indonesia Ad facchil icultusquam se et vivirit foreo, erei inceres? quam horte tam oreisqua Satatil tudet; Catque iactum re dem.

**Tabel**  
**Table** 13.1**Jumlah Penduduk Menurut Kabupaten/Kota di Provinsi Papua (ribu), 2017–2021**  
**Population by Regency/Municipality in Papua Province (thousand), 2017–2021**

Kabupaten/Kota Regency/Municipality	2017	2018	2019	2020	2021
(1)	(2)	(3)	(4)	(5)	(6)
Merauke	223.389	225.714	227.411	230.932	230.932
Jayawijaya	212.811	214.994	217.887	269.553	269.553
Jayapura	125.975	128.587	131.802	166.171	166.171
Nabire	145.101	147.921	150.308	165.353	169.136
Kepulauan Yapen	95.007	97.412	101.204	112.676	112.676
Biak Numfor	144.697	148.404	152.401	134.650	134.650
Paniai	170.193	173.392	177.410	220.410	220.410
Puncak Jaya	123.591	126.113	129.300	224.527	224.527
Mimika	210.413	215.493	219.689	309.003	311.969
Boven Digoel	66.209	67.717	69.211	64.285	64.285
Mappi	94.671	99.599	103.292	108.295	108.295
Asmat	92.909	95.606	97.490	110.105	110.105
Yahukimo	187.021	189.092	190.887	350.880	350.880
Pegunungan Bintang	73.473	74.396	75.788	77.872	77.872
Tolikara	136.576	137.695	139.111	236.986	236.986
Sarmi	38.210	39.406	40.515	41.515	41.515
Keerom	55.018	55.799	57.100	61.623	61.623
Waropen	29.480	30.612	31.514	33.943	33.943
Supiori	19.104	20.018	20.710	22.547	22.547
Mamberamo Raya	22.313	23.307	24.086	36.483	36.483
Nduga	97.012	97.517	98.595	106.533	106.533
Lanny Jaya	176.687	177.682	178.995	196.399	196.399
Mamberamo Tengah	47.487	48.090	48.201	50.685	50.685
Yalimo	60.822	61.115	62.605	101.973	101.973
Puncak	107.822	111.182	113.204	114.741	114.741
Dogiyai	94.997	96.590	97.902	116.206	116.206
Intan Jaya	48.318	48.812	49.293	135.043	135.043
Deiyai	72.206	72.486	73.199	99.091	99.091
Kota Jayapura	293.690	297.775	300.192	398.478	398.478
<b>Papua</b>	<b>3.265.202</b>	<b>3.322.526</b>	<b>3.379.302</b>	<b>4.296.958</b>	<b>4.303.707</b>

Catatan/Note: ...

Sumber/Source: <sup>1</sup> BPS, Proyeksi Penduduk Indonesia 2010–2035/BPS-Statistics Indonesia, Indonesia Population Projection 2010–2035<sup>2</sup> BPS, Sensus Penduduk (SP) 2020/BPS-Statistics Indonesia, 2020 Population Census

**Tabel** 13.2  
**Table**

**Laju Pertumbuhan Produk Domestik Regional Bruto Atas Dasar Harga Konstan 2010 Menurut Kabupaten/Kota di Provinsi Papua (persen), 2017–2021**  
**Rate of Growth of Gross Regional Domestic Products at Constant 2010 Prices by Regency/Municipality in Papua Province (percent), 2017–2021**

Kabupaten/Kota Regency/Municipality	2017	2018	2019	2020	2021
(1)	(2)	(3)	(4)	(5)	(6)
Merauke	7,66	7,46	8,11	7,57	2,02
Jayawijaya	4,67	5,51	6,34	4,97	1,29
Jayapura	8,54	7,01	7,69	7,69	5,06
Nabire	6,79	6,1	5,83	4,83	4,44
Kepulauan Yapen	5,41	4,64	4,55	4,73	4,84
Biak Numfor	4,06	-4,57	0,42	2,18	2,19
Paniai	6,73	4,76	6,49	3,84	1,65
Puncak Jaya	4,6	3,73	4,52	4,29	1,41
Mimika	13,51	3,69	10,27	-38,52	36,78
Boven Digoel	4,74	4,07	3,45	2,42	1,03
Mappi	6,92	7,03	6,31	6,11	1,13
Asmat	6,18	5,85	5,77	4,72	2,1
Yahukimo	4,61	6,05	5,47	4,98	1,9
Pegunungan Bintang	6,49	6,05	5,28	4,74	2,58
Tolikara	4,58	4,6	4,63	3,92	0,96
Sarmi	6,71	7,1	6,24	5,93	1,5
Keerom	5,79	4,85	4,19	3,92	2,83
Waropen	9,46	7,72	7,18	5,43	1,35
Supiori	4,43	4,01	4,18	4,34	1,57
Mamberamo Raya	8,08	6,45	5,9	5,88	1,33
Nduga	6,73	7,25	5,74	4,84	2,71
Lanny Jaya	5,81	5,39	5,27	5,16	1,82
Mamberamo Tengah	5,72	5,66	5,11	4,94	1,48
Yalimo	6,83	5,19	6,49	5,49	2,37
Puncak	7,32	6,67	6,72	4,80	0,72
Dogiyai	6,9	5,88	5,86	5,73	1,22
Intan Jaya	7,17	3,66	2,79	2,72	1,09
Deiyai	7,91	4,8	3,43	3,74	1,27
Kota Jayapura	7,23	6,02	5,45	5,13	3,28
<b>Papua</b>	<b>9,14</b>	<b>4,64</b>	<b>7,37</b>	<b>-15,72</b>	<b>15,11</b>

Catatan/Note: ...

Sumber/Source: <sup>1</sup> BPS, Proyeksi Penduduk Indonesia 2010–2035/BPS-Statistics Indonesia, Indonesia Population Projection 2010–2035

<sup>2</sup> BPS, Sensus Penduduk (SP) 2020/BPS-Statistics Indonesia, 2020 Population Census



**Tabel** 13.3  
**Table**

**Jumlah Penduduk Miskin Menurut Kabupaten/Kota di Provinsi Papua (ribu), 2017–2021**  
**Number of Poor Population by Regency/Municipality in Papua Province (thousand), 2017–2021**

Kabupaten/Kota Regency/Municipality	2017	2018	2019	2020	2021
(1)	(2)	(3)	(4)	(5)	(6)
Merauke	24.06	23.72	23.49	22,89	23,83
Jayawijaya	81.94	82.9	83.23	81,71	78,18
Jayapura	16.31	17.19	17.19	16,61	15,56
Nabire	36.68	37.06	37.14	36,75	35,08
Kepulauan Yapen	25.35	26.3	27.19	27,04	25,67
Biak Numfor	36.63	37.93	38.60	38,02	36,38
Paniai	63.38	64.45	65.54	65,98	62,57
Puncak Jaya	44.16	45.51	45.89	46,07	46,39
Mimika	31.15	31.18	31.79	31,75	30,95
Boven Digoel	13.1	13.7	13.54	13,86	13,88
Mappi	24.31	25.21	26.10	26,91	26,36
Asmat	25.05	26.02	25.80	25,12	25,04
Yahukimo	73.27	74.02	73.92	71,76	73,62
Pegunungan Bintang	22.41	22.81	23.01	23,03	23,38
Tolikara	44.47	45.54	45.65	44,88	48,16
Sarmi	5.23	5.67	5.80	5,70	5,56
Keerom	9.14	9.4	9.55	9,42	9,30
Waropen	9.03	9.26	9.68	9,44	9,69
Supiori	7.09	7.76	7.97	7,78	7,83
Mamberamo Raya	6.63	6.94	6.96	6,98	7,04
Nduga	36.07	37.14	37.60	36,54	41,17
Lanny Jaya	69.78	71.08	70.60	68,62	76,75
Mamberamo Tengah	17.2	17.75	17.79	17,72	19,66
Yalimo	21.18	21.64	21.48	20,84	22,32
Puncak	40.17	42.1	43.09	42,43	40,78
Dogiyai	28.75	29.32	30.37	28,31	28,38
Intan Jaya	20.29	20.8	21.10	20,46	21,31
Deiyai	31.33	31.5	31.87	30,98	30,83
Kota Jayapura	33.51	33.74	34.42	33,80	34,79
<b>Papua</b>	<b>897.69</b>	<b>917.63</b>	<b>926.36</b>	<b>911,37</b>	<b>920,44</b>

Catatan/Note: ...

Sumber/Source: BPS Provinsi Papua / BPS Papua Province

**Tabel** 13.4  
**Table**

**Indeks Pembangunan Manusia Menurut Kabupaten/Kota di Provinsi Papua, 2017–2021**  
*Human Development Index by Regency/Municipality in Papua Province, 2017–2021*

Kabupaten/Kota Regency/Municipality	2017	2018	2019	2020	2021
(1)	(2)	(3)	(4)	(5)	(6)
Merauke	68.64	69.38	69.98	70,09	70,49
Jayawijaya	55.99	56.82	57.79	58,03	58,67
Jayapura	70.97	71.25	71.84	71,69	72,03
Nabire	67.11	67.7	68.53	68,83	69,15
Kepulauan Yapen	66.07	67	67.76	67,66	67,72
Biak Numfor	71.56	71.96	72.57	72,19	72,33
Paniai	54.91	55.83	56.58	56,31	56,70
Puncak Jaya	46.57	47.39	48.33	48,37	48,99
Mimika	72.42	73.15	74.13	74,19	74,48
Boven Digoel	60.14	60.83	61.51	61,53	61,62
Mappi	57.1	57.72	58.3	58,15	58,70
Asmat	48.49	49.37	50.37	50,55	51,29
Yahukimo	47.95	48.51	49.25	49,37	49,48
Pegunungan Bintang	43.24	44.22	45.21	45,44	46,28
Tolikara	47.89	48.85	49.68	49,5	49,60
Sarmi	62.31	63	63.45	63,63	63,94
Keerom	64.99	65.75	66.59	66,4	66,49
Waropen	64.08	64.8	65.34	64,94	65,10
Supiori	61.23	61.84	62.3	62,30	62,72
Mamberamo Raya	50.25	51.24	52.2	51,78	52,18
Nduga	27.87	29.42	30.75	31,55	32,84
Lanny Jaya	46.49	47.34	48	47,86	48,68
Mamberamo Tengah	45.5	46.41	47.23	47,57	48,32
Yalimo	46.19	47.13	48.08	48,34	49,01
Puncak	41.06	41.81	42.7	43,04	43,17
Dogiyai	54.04	54.44	55.41	54,84	55,00
Intan Jaya	45.68	46.55	47.51	47,79	48,34
Deiyai	49.07	49.55	50.11	49,46	49,96
Kota Jayapura	79.23	79.58	80.16	79,94	80,11
<b>Papua</b>	<b>59.09</b>	<b>60.06</b>	<b>60.84</b>	<b>60,44</b>	<b>60,62</b>

Catatan/Note: ...

Sumber/Source: BPS, Seri Publikasi Indeks Pembangunan Manusia/BPS-Statistics Indonesia, Series of Publication of Human Development Index



**ST 2023**

**SENSUS PERTANIAN**

**BerAKHLAK**

Berorientasi Pelayanan Akuntabel Kompeten  
Harmonis Loyal Adaptif Kolaboratif

# DATA

MENCERDASKAN BANGSA

*Enlighten The Nation*



**BADAN PUSAT STATISTIK  
KABUPATEN KEPULAUAN YAPEN  
BPS-STATISTICS OF KEPULAUAN YAPEN  
REGENCY**

Jl. Sumatera No 10 Serui 98211

Telp.: (0893) 31224 Fax.: (0893) 31224

Homepage: <http://kepulauanyapenkab.bps.go.id>, E-mail:

[bps9408@bps.go.id](mailto:bps9408@bps.go.id)

