

Penyediaan Data
Untuk Perencanaan
Pembangunan
Delivering Data to
Inform Development
Planning

KABUPATEN JAYAPURA DALAM ANGKA 2022

Jayapura Regency In Figures



**BADAN PUSAT STATISTIK
KABUPATEN JAYAPURA**
BPS-STATISTICS OF JAYAPURA REGENCY

KABUPATEN JAYAPURA DALAM ANGKA 2022

Jayapura Regency In Figures

Penyediaan Data
Untuk Perencanaan
Pembangunan
Delivering Data to
Inform Development
Planning

**BADAN PUSAT STATISTIK
KABUPATEN JAYAPURA**
BPS-STATISTICS OF JAYAPURA REGENCY

KABUPATEN JAYAPURA DALAM ANGKA
Jayapura regency in Figures
2022

ISSN: 0021 - 5643

No. Publikasi/*Publication Number*: 94030.2201

Katalog /*Catalog*: 1102002.9403

Ukuran Buku/*Book Size*: 14,8 cm x 21 cm

Jumlah Halaman/*Number of Pages* : xxxii + 228 hal/*pages*

Naskah/*Manuscript*:

BPS Kabupaten Jayapura

BPS-Statistics of Jayapura Regency

Penyunting/*Editor*:

BPS Kabupaten Jayapura

BPS-Statistics of Jayapura Regency

Gambar Kover/*Cover Design*:

BPS Kabupaten Jayapura

BPS-Statistics of Jayapura Regency

Ilustrasi Kover/*Cover Illustration*:

Sunset Di Danau Sentani

Diterbitkan oleh/*Published by*:

©BPS Kabupaten Jayapura/*BPS-Statistics of Jayapura Regency*

Dicetak oleh/*Printed by*:

BPS Kabupaten Jayapura/*BPS-Statistics of Jayapura Regency*

Dilarang mengumumkan, mendistribusikan, mengomunikasikan, dan/atau menggandakan sebagian atau seluruh isi buku ini untuk tujuan komersil tanpa izin tertulis dari Badan Pusat Statistik.

Prohibited to announce, distribute, communicate, and/or copy part or all of this book for commercial purpose without permission from BPS-Statistics Indonesia.

TIM PENYUSUN/TEAM MEMBERS

Pengarah/Director

Marcus Tuange, S.ST

Penanggung Jawab/Persons in Charge

Marcus Tuange, S.ST

Penyunting/Editors

Villya Martha Christian, S.Kom

Pengolah Data dan Penulis Naskah/Data Processing and Authors

Villya Martha Christian, S.Kom

Penata Letak/Layout Designers

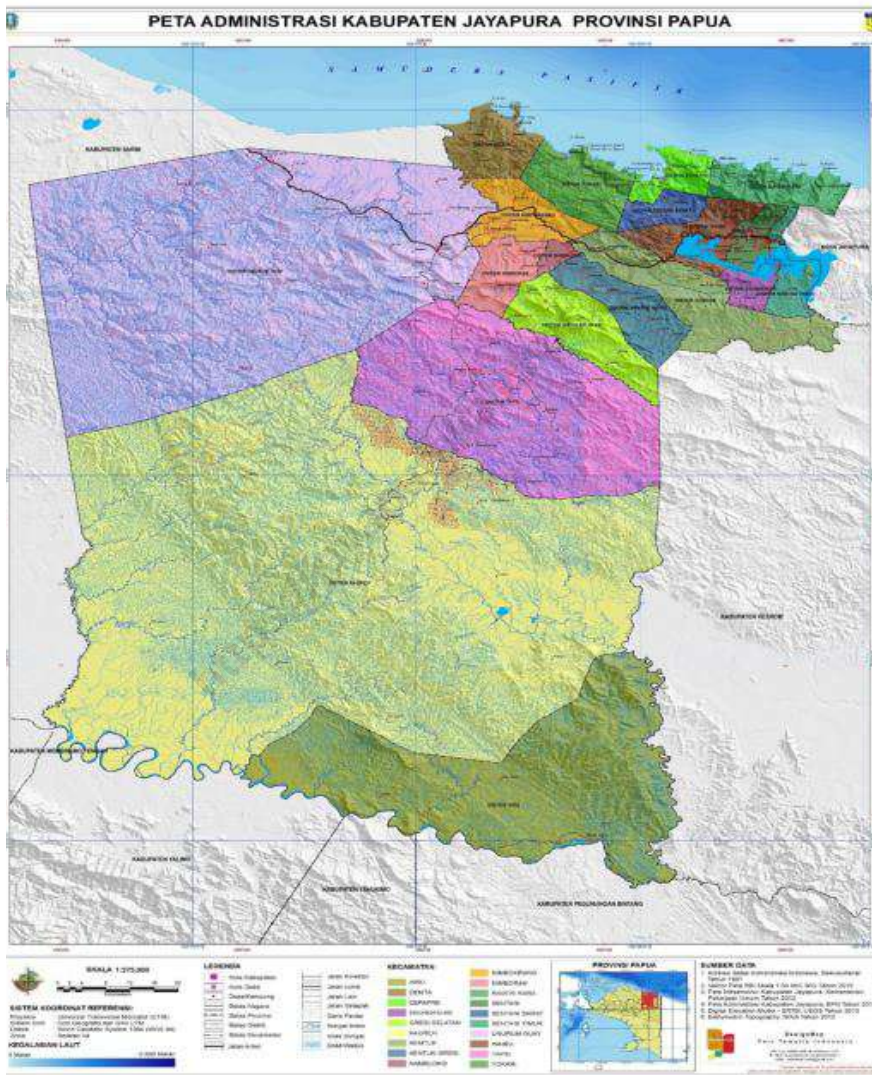
Villya Martha Christian, S.Kom

Zulkarnain Maswatu, S.IP

KONTRIBUTOR DATA/DATA CONTRIBUTOR

1. Kementerian Agama/*Ministry of Religious Affair*
2. Kementerian Pendidikan dan Kebudayaan/*The Ministry of Education and Culture*
3. Badan Meteorologi Klimatologi dan Geofisika/*Meteorological, Climatology, and Geophysical Agency*
4. Badan Pusat Statistik/*BPS-Statistics Indonesia*
5. Dinas Kesehatan/*Department of Health of Jayapura Regency*
6. Dinas Pekerjaan Umum dan Penataan Ruang/*Department of Public Works and Housing of Jayapura Regency.*
7. Dinas Koperasi, Usaha mikro, Kecil dan Menengah Kabupaten Jayapura/*Department of Cooperatives, Micro, Small and Medium Enterprise of Jayapura Regency.*
8. Badan Kepegawaian dan Pengembangan Sumberdaya Manusia/
9. Perusahaan Listrik Negara/*National Electricity Company*
10. Perusahaan Daerah Air Minum/*Municipal Waterworks*

PETA WILAYAH KABUPATEN JAYAPURA MAP OF JAYAPURA REGENCY



KEPALA BPS KABUPATEN JAYAPURA
CHIEF STATISTICIAN OF JAYAPURA REGENCY



MARCUS TUANGE, S.ST



KATA PENGANTAR

Buku kabupaten “JAYAPURA DALAM ANGKA 2022” ini merupakan penerbitan statistic tahunan sebagai lanjutan dari edisi sebelumnya, data yang disajikan didalamnya adalah kumpulan data sekunder berbagai instansi, baik Pemerintah maupun swasta di wilayah Kabupaten Jayapura disamping data primer hasil olahan secara manual Badan Pusat Statistik Kabupaten Jayapura.

Berhasil terbitnya buku ini adalah berkat dukungan dan partisipasi nyata dari berbagai pihak, untuk itu tak lupa kami ucapkan terimakasih.

Kepada Pemerintah Daerah Kabupaten Jayapura kami ucapkan terimakasih atas semua saran yang telah membantu sehingga buku ini dapat diterbitkan.

Kami menyadari bahwa publikasi ini walaupun telah disiapkan sebaik-baiknya, namun tentunya masih banyak kekurangan-kekurangan maupun kesalahan-kesalahan yang mungkin terjadi, oleh karenanya untuk perbaikan selanjutnya tanggapan dan saran-saran dari para pemakai sangat diharapkan.

22 Februari 2022
Kepala BPS
Kabupaten Jayapura

MARCUS TUANGE, S.ST



PREFACE

“Jayapura Regency in Figures 2022” publication is an annual statistics edition, this publication contains secondary data collected from various government and private institution in Jayapura Regency and some of data represent the result of census and survey conducted by Bps-Statistics of Jayapura Regency.

We thank you for support and cooperation from all those and institution in Jayapura Regency that already contributed this publication.

We know this publication is not perfect although a great effort for the completion of it had already been made. Therefore, reader constructive criticism and suggestion for the completion of the publication are needed.

22 Februari 2022
Chief Statistician of
Jayapura Regency

MARCUS TUANGE, S.ST

DAFTAR ISI / CONTENTS

	Halaman <i>Page</i>
Kata Pengantar/ <i>Preface</i>	vii
Daftar Isi/ <i>Contents</i>	ix
Daftar Tabel/ <i>List of Tables</i>	xi
Daftar Gambar/ <i>List of Figures</i>	xxv
Daftar Singkatan/ <i>List of Abbreviations</i>	xxix
Statistik Kunci/ <i>Key Statistics</i>	xxxii
1. Geografi dan Iklim/ <i>Geography and Climate</i>	1
2. Pemerintahan/ <i>Government</i>	13
3. Penduduk dan Ketenagakerjaan/ <i>Population and Employment</i>	33
4. Sosial dan Kesejahteraan Rakyat/ <i>Social and Welfare</i>	47
5. Pertanian, Kehutanan, Peternakan, dan Perikanan/ <i>Agriculture, Forestry, Livestock, and Fishery</i>	103
6. Industri, Pertambangan, dan Energi/ <i>Industry, Mining, and Energy</i>	145
7. Pariwisata/ <i>Tourism</i>	155
8. Transportasi dan Komunikasi/ <i>Transportation and Communication</i>	163
9. Perbankan, Koperasi, dan Harga-harga/ <i>Banking, Cooperative, dan Prices</i>	173
10. Pengeluaran Penduduk/ <i>Population Expenditure</i>	181
11. Perdagangan/ <i>Trade</i>	191
12. Sistem Neraca Regional/ <i>System of Regional Accounts</i>	199
13. Perbandingan Antar Kabupaten/Kota/ <i>Regency/Municipal Comparison</i>	217

DAFTAR TABEL/LIST OF TABLES

Halaman
Page

1.	GEOGRAFI DAN IKLIM/GEOGRAPHY AND CLIMATE	
1.1	KEADAAN GEOGRAFI	
	GEOGRAPHY CONDITION	
1.1.1	Luas Daerah dan Jumlah Pulau Menurut Kecamatan di Kabupaten Jayapura, 2021 <i>Total Area and Number of Islands by Subdistrict in Jayapura Regency, 2021</i>	7
1.1.2	Tinggi Wilayah dan Jarak ke Ibukota Kabupaten/ Kota Menurut Kecamatan di Kabupaten Jayapura, 2021 <i>Altitude and Distance to the Capital of Regency/Municipality by Subdistrict in Jayapura Regency, 2021</i>	9
1.2	KEADAAN IKLIM	
	CLIMATE CONDITION	
1.2.1	Pengamatan Unsur Iklim Menurut Bulan, 2021 <i>Observation of Climate Elements By Months, 2021</i>	10
2.	PEMERINTAHAN/GOVERNMENT	
2.1	WILAYAH ADMINISTRATIF	
	ADMINISTRATIVE AREA	
2.1.1	Jumlah Desa ¹ /Kelurahan Menurut Kecamatan Kabupaten Jayapura, 2017–2021 <i>Number of Villages¹/Kelurahan by Subdistrict in Jayapura Regency, 2017–2021</i>	20
2.2	DEWAN PERWAKILAN RAKYAT DAERAH	
	REGIONAL HOUSE OF REPRESENTATIVE	
2.2.1	Jumlah Anggota Dewan Perwakilan Rakyat Daerah Menurut Partai Politik dan Jenis Kelamin Kabupaten Jayapura, 2021 <i>Number of Regional House of Representatives's Members by Political Parties and Sex in Jayapura Regency 2021</i>	21
2.3	SUMBER DAYA MANUSIA	
	HUMAN RESOURCES	

2.3.1	Jumlah Pegawai Negeri Sipil Menurut Jabatan dan Jenis Kelamin Kabupaten Jayapura, Desember 2020 dan Desember 2021 <i>Number of Civil Servants by Occupation and Sex in Jayapura Regency, December 2020 dan December 2021</i>	22
2.3.2	Jumlah Pegawai Negeri Sipil Menurut Tingkat Pendidikan dan Jenis Kelamin Kabupaten Jayapura, Desember 2020 dan Desember 2021 <i>Number of Civil Servants by Educational Level and Sex in Jayapura Regency, Desember 2020 dan Desember 2021</i>	24
2.3.3	Jumlah Pegawai Negeri Sipil Menurut Tingkat Kepangkatan dan Jenis Kelamin Kabupaten Jayapura Desember 2020 dan Desember 2021 <i>Number of Civil Servants by Hierarchy and Sex in Jayapura Regency, Desember 2020 dan Desember 2021</i>	26
2.4	KEUANGAN PEMERINTAH GOVERNMENT FINANCE	
2.4.1	Realisasi Pendapatan Pemerintah Kabupaten Jayapura Menurut Jenis Pendapatan (ribu rupiah), 2018–2021 <i>Actual in Jayapura Regency Government Revenues by Kind of Revenues (thousand rupiahs), 2018–2021</i>	28
2.4.2	Realisasi Belanja Pemerintah Kabupaten Jayapura Menurut Jenis Belanja (ribu rupiah), 2018–2021 <i>Actual in Jayapura Regency Government Expenditures by Kind of Expenditures (thousand rupiahs), 2018–2021</i>	30
3.	PENDUDUK DAN KETENAGAKERJAAN/ POPULATION AND EMPLOYMENT	
	<i>Population by Subdistrict, 2021</i>	39
3.1	PENDUDUK POPULATION	
3.1.1	Penduduk, Laju Pertumbuhan Penduduk per Tahun, Distribusi Persentase Penduduk, Kepadatan Penduduk, Rasio Jenis Kelamin Penduduk Menurut Kecamatan di Kabupaten Jayapura, 2021 <i>Population, Annual Population Growth Rate, Percentage Distribution of Population, Population Density, and Population Sex Ratio by Subdistrict in Jayapura Regency, 2021</i>	40

3.2 KETENAGAKERJAAN

EMPLOYMENT

- 3.2.1 Jumlah Penduduk Berumur 15 Tahun Keatas Menurut Jenis Kegiatan Selama Seminggu yang Lalu dan Jenis Kelamin di Kabupaten Jayapura, 2021
Population Aged 15 Years and Over by Type of Activity During The Previous Week and Sex in Jayapura Regency, 2021 43
- 3.2.2 Penduduk Berumur 15 Tahun ke Atas Menurut Pendidikan Tertinggi yang Ditamatkan dan Jenis Kegiatan Selama Seminggu yang Lalu di Kabupaten Jayapura, 2021
Population 15 Years of Age and Over by Educational Attainment and Type of Activity During the Previous Week in Jayapura Regency, 2021 . 44
- 3.2.3 Penduduk Berumur 15 Tahun Ke Atas yang Bekerja Selama Seminggu yang Lalu Menurut Status Pekerjaan Utama dan Jenis Kelamin di Kabupaten Jayapura, 2021
Population 15 Years of Age and Over who Worked During The Previous Week by Main Employment Status and Sex in Jayapura Regency, 2021 46

4. SOSIAL DAN KESEJAHTERAAN RAKYAT/SOCIAL AND WELFARE

4.1 PENDIDIKAN

EDUCATION

- 4.1.1 Jumlah Sekolah, Guru, dan Murid Taman Kanak-Kanak (TK) di Bawah Kementerian Pendidikan dan Kebudayaan Menurut Kecamatan di Kabupaten Jayapura, 2020/2021 dan 2021/2022
Number of Schools, Teachers, and Pupils in Kindergarten Under The Ministry of Education and Culture by Subdistrict in Jayapura Regency, 2020/2021 and 2021/2022..... 54
- 4.1.2 Jumlah Sekolah, Guru, dan Murid Raudatul Athfal (RA) di Bawah Kementerian Agama Menurut Kecamatan di Kabupaten Jayapura, 2020/2021 dan 2021/2022
Number of Schools, Teachers, and Pupils in Raudatul Athfal (RA) Under The Ministry of Religious Affairs by Subdistrict in Jayapura Regency, 2020/2021 and 2021/2022 57
- 4.1.3 Jumlah Sekolah, Guru, dan Murid Sekolah Dasar (SD) di Bawah Kementerian Pendidikan dan Kebudayaan Menurut

	Kecamatan di Kabupaten Jayapura, 2020/2021 dan 2021/2022 <i>Number of Schools, Teachers, and Pupils in Primary Schools Under The Ministry of Education and Culture by Subdistrict in Jayapura Regency, 2020/2021 and 2021/2022</i>	58
4.1.4	Jumlah Sekolah, Guru, dan Murid Madrasah Ibtidaiyah (MI) di Bawah Kementerian Agama Menurut Kecamatan Menurut Kecamatan di Kabupaten Jayapura, 2020/2021 dan 2021/2022 <i>Number of Schools, Teachers, and Pupils in Madrasah Ibtidaiyah (MI) Under The Ministry of Religious Affairs by Subdistrict in Jayapura Regency, 2020/2021 and 2021/2022</i>	61
4.1.5	Jumlah Sekolah, Guru, dan Murid Sekolah Menengah Pertama (SMP) di Bawah Kementerian Pendidikan dan Kebudayaan Menurut Kecamatan di Kabupaten Jayapura, 2020/2021 dan 2021/2022 <i>Number of Schools, Teachers, and Pupils in Lower Secondary Schools Under The Ministry of Education and Culture by Subdistrict in Jayapura Regency, 2020/2021 and 2021/2022</i>	64
4.1.6	Jumlah Sekolah, Guru, dan Murid Madrasah Tsanawiyah (MTs) di Bawah Kementerian Agama Menurut Kecamatan di Kabupaten Jayapura, 2020/2021 dan 2021/2022 <i>Number of Schools, Teachers, and Pupils in Madrasah Tsanawiyah (MTs) Under The Ministry of Religious Affairs by Subdistrict in Jayapura Regency, 2020/2021 and 2021/2022</i>	67
4.1.7	Jumlah Sekolah, Guru, dan Murid Sekolah Menengah Atas (SMA) di Bawah Kementerian Pendidikan dan Kebudayaan Menurut Kecamatan di Kabupaten Jayapura, 2020/2021 dan 2021/2022 <i>Number of Schools, Teachers, and Pupils in Upper Secondary Schools Under The Ministry of Education and Culture by Subdistrict in Jayapura Regency, 2020/2021 and 2021/2022</i>	70
4.1.8	Jumlah Sekolah, Guru, dan Murid Sekolah Menengah Kejuruan (SMK) di Bawah Kementerian Pendidikan dan Kebudayaan Menurut Kecamatan di Kabupaten Jayapura, 2020/2021 dan 2021/2022 <i>Number of Schools, Teachers, and Pupils in Vocational High Schools Under The Ministry of Education and Culture by Subdistrict in Jayapura Regency, 2020/2021 and 2021/2022</i>	73
4.1.9	Jumlah Sekolah, Guru, dan Murid Madrasah Aliyah (MA) di Bawah Kementerian Agama Menurut Kecamatan	

	di Kabupaten Jayapura, 2020/2021 dan 2021/2022 <i>Number of Schools, Teachers, and Pupils in Madrasah Aliyah (MA) Under the Ministry of Religious Affairs by Subdistrict in Jayapura Regency, 2020/2021 and 2021/2022.....</i>	76
4.1.10	Jumlah Desa ¹ /Kelurahan yang Memiliki Fasilitas Sekolah Menurut Kecamatan dan Tingkat Pendidikan di Kabupaten Jayapura, 2019–2021 <i>Number of Villages¹/Kelurahan Having Educational Facilities by Subdistrict and Educational Level in Jayapura Regency, 2019–2021.....</i>	77
4.1.11	Angka Partisipasi Murni (APM) dan Angka Partisipasi Kasar (APK) Menurut Jenjang Pendidikan di Kabupaten Jayapura, 2020 dan 2021 <i>Net Participation Rates and Gross Participation Rates by Educational Level in Jayapura Regency, 2020 and 2021.....</i>	82
4.1.12	Persentase Penduduk Berumur 15 Tahun ke Atas yang Melek Huruf Menurut Kelompok Umur di Kabupaten Jayapura, 2020 dan 2021 <i>Percentage of Literate People Aged 15 Years and Over by Age Group in Jayapura Regency, 2020 and 2021</i>	83
4.2	KESEHATAN	
	HEALTH	
4.2.1	Jumlah Desa ¹ /Kelurahan Yang Memiliki Sarana Kesehatan Menurut Kecamatan di Kabupaten Jayapura, 2019–2021 <i>Number of Villages¹/Kelurahan Having Health Facilities by Subdistrict in in Jayapura Regency, 2019–2021</i>	84
4.2.2	Jumlah Tenaga Kesehatan Menurut Kecamatan di Kabupaten Jayapura, 2021 <i>Number of Health Human Resources by Subdistrict in Jayapura Regency, 2021</i>	90
4.2.3	Jumlah Rumah Sakit Umum, Rumah Sakit Khusus, Puskesmas, Klinik Pratama, dan Posyandu Menurut Kecamatan di Kabupaten Jayapura, 2020 dan 2021 <i>Number of General Hospital, Specialized Hospital, Public Health Center, Primary Clinic, and Integrated Health Post by Subdistrict in Jayapura Regency, 2020 and 2021</i>	92

4.3	AGAMA DAN SOSIAL LAINNYA	
	RELIGION AND OTHER SOCIAL AFFAIRS	
4.3.1	Jumlah Penduduk Menurut Kecamatan dan Agama yang Dianut di Kabupaten Jayapura, 2021 <i>Population by Subdistrict and Religion in Jayapura Regency, 2021</i>	95
4.3.2	Jumlah Tempat Peribadatan Menurut Kecamatan di Kabupaten Jayapura, 2021 <i>Number of Places of Worship by Subdistrict in Jayapura Regency, 2021</i>	96
4.3.3	Jumlah Desa ¹ /Kelurahan yang Mengalami Bencana Alam ² Menurut Kecamatan di Kabupaten Jayapura, 2019–2021 <i>Number of Villages¹/Kelurahan that Had Natural Disaster² by Subdistrict in Jayapura Regency, 2019–2021</i>	97
4.4	KEMISKINAN	
	POVERTY	
4.4.1	Garis Kemiskinan, Jumlah, dan Persentase Penduduk Miskin di Kabupaten Jayapura, 2013–2021 <i>Poverty Line, Number, and Percentage of Poor People in Jayapura Regency, 2013–2021</i>	100
4.4.2	Indeks Kedalaman Kemiskinan dan Indeks Keparahan Kemiskinan di Kabupaten Jayapura, 2013–2021 <i>Poverty Gap Index and Poverty Severity Index in Jayapura Regency, 2013–2021</i>	101
5.	PERTANIAN, KEHUTANAN, PETERNAKAN, DAN PERIKANAN/	
	AGRICULTURE, FORESTRY, LIVESTOCK, AND FISHERY	
	<i>Production of Annual Fruits and Vegetables by Kind of Plant in Jayapura Regency (quintal), 2018–2021</i>	109
5.1	HORTIKULTURA	
	HORTICULTURE	
5.1.1	Luas Panen Tanaman Sayuran Menurut Kecamatan dan Jenis Tanaman di Kabupaten Jayapura (ha), 2020 dan 2021 <i>Harvested Area of Vegetables by Subdistrict and Kind of Plant in Jayapura Regency (ha), 2020 and 2021</i>	110

5.1.2	Produksi Tanaman Sayuran Menurut Kecamatan dan Jenis Tanaman di Kabupaten Jayapura (Ton), 2020 dan 2021 <i>Production of Vegetables by Subdistrict and Kind of Plant in Jayapura Regency (quintal), 2020 and 2021</i>	114
5.1.3	Luas Panen Tanaman Sayuran dan Buah-buahan Semusim Menurut Jenis Tanaman di Kabupaten Jayapura (ha), 2018–2021 <i>Harvested Area of Seasonal Vegetables and Fruits by Kind of Plant in Jayapura Regency (ha), 2018–2021</i>	118
5.1.4	Produksi Tanaman Sayuran dan Buah-buahan Semusim Menurut Jenis Tanaman di Kabupaten Jayapura (Ton), 2018–2021 <i>Production of Seasonal Vegetables and Fruits by Kind of Plant in Jayapura Regency (quintal), 2018–2021</i>	119
5.1.5	Luas Panen Tanaman Biofarmaka Menurut Kecamatan dan Jenis Tanaman di Kabupaten Jayapura (m ²), 2020 dan 2021 <i>Harvested Area of Medicinal Plants by Subdistrict and Kind of Plant in Jayapura Regency (m²), 2020 and 2021</i>	120
5.1.6	Produksi Tanaman Biofarmaka Menurut Kecamatan dan Jenis Tanaman di Kabupaten Jayapura (kg), 2020 and 2021 <i>Production of Medicinal Plants by Subdistrict and Kind of Plant in Jayapura Regency (kg), 2020 and 2021</i>	122
5.1.7	Luas Panen Tanaman Biofarmaka Menurut Jenis Tanaman di Kabupaten Jayapura (m ²), 2018–2021 <i>Harvested Area of Medicinal Plants by Kind of Plant in Jayapura Regency (m²), 2018–2021</i>	124
5.1.8	Produksi Tanaman Biofarmaka Menurut Jenis Tanaman di Kabupaten Jayapura (kg), 2018–2021 <i>Production of Medicinal Plants by Kind of Plant in Jayapura Regency (kg), 2018–2021</i>	125
5.1.9	Luas Panen Tanaman Hias Menurut Kecamatan dan Jenis Tanaman di Kabupaten Jayapura (m ²), 2020 and 2021 <i>Harvested Area of Ornamental Plants by Subdistrict and Kind of Plant in Jayapura Regency (m²), 2020 and 2021</i>	126
5.1.10	Produksi Tanaman Hias Menurut Kecamatan dan Jenis Tanaman di Kabupaten Jayapura (tangkai), 2020 and 2021 <i>Production of Ornamental Plants by Subdistrict and Kind of Plant in Jayapura Regency (stalks), 2020 and 2021</i>	128

5.1.11	Luas Panen Tanaman Hias Menurut Jenis Tanaman di Kabupaten Jayapura (m ²), 2018–2021 <i>Harvested Area of Ornamental Plants by Kind of Plant in Jayapura Regency (m²), 2018–2021</i>	130
5.1.12	Produksi Tanaman Hias Menurut Jenis Tanaman di Kabupaten Jayapura (tangkai), 2018–2021 <i>Production of Ornamental Plants by Kind of Plant in Jayapura Regency (stalks), 2018–2021</i>	131
5.1.13	Produksi Buah-buahan Menurut Kecamatan dan Jenis Tanaman di Kabupaten Jayapura (Ton), 2020 and 2021 <i>Production of Fruits by Subdistrict and Kind of Plant in Jayapura Regency (kuintal), 2020 and 2021</i>	132
5.1.14	Produksi Buah-Buahan dan Sayuran Tahunan Menurut Jenis Tanaman di Kabupaten Jayapura (Ton), 2018–2021 <i>Production of Annual Fruits and Vegetables by Kind of Plant in Jayapura Regency (quintal), 2018–2021</i>	135
5.2	PERKEBUNAN ESTATE CROPS	
5.2.1	Luas Areal Tanaman Perkebunan Menurut Kecamatan dan Jenis Tanaman di Kabupaten Jayapura (ha), 2020 dan 2021 <i>Planted Area of Estate Crops by Subdistrict and Type of Crops in Jayapura Regency (ha), 2020 and 2021</i>	136
5.2.2	Produksi Perkebunan Menurut Kecamatan dan Jenis Tanaman di Kabupaten Jayapura (ton), 2020 dan 2021 <i>Production of Estate by Subdistrict and Type of Crops in Jayapura Regency (ton), 2020 and 2021</i>	140
6.	INDUSTRI, PERTAMBANGAN, DAN ENERGI/ INDUSTRY, MINING, AND ENERGY	
6.1	Daya Terpasang, Produksi, dan Distribusi Listrik PT. PLN (Persero) pada Cabang/Ranting PLN Menurut Kecamatan di Kabupaten Jayapura, 2021 <i>Installed Electricity Power, Production, and Distribution of PT. PLN (Persero) at PLN Branch by Subdistrict in Jayapura Regency, 2021</i>	151
6.2	Jumlah Pelanggan Listrik Menurut Kecamatan di Kabupaten Jayapura, 2017–2021	

	<i>Number of Electricity Customers by Subdistrict in Jayapura Regency, 2017–2021</i>	152
6.3	Jumlah Pelanggan dan Air yang Disalurkan Menurut Kecamatan di Kabupaten Jayapura, 2021 <i>Number of Customers and Distributed Water by Subdistrict in Jayapura Regency, 2021</i>	153
7.	PARIWISATA/TOURISM	
7.1	Jumlah Rumah Makan/Restoran Menurut Kecamatan di Kabupaten Jayapura, 2018–2021 <i>Number of Restaurants by Subdistrict in Jayapura Regency, 2018–2021</i>	162
8.	TRANSPORTASI DAN KOMUNIKASI/ TRANSPORTATION AND COMMUNICATION	
8.1	TRANSPORTASI TRANSPORTATION	
8.1.1	Panjang Jalan ¹ Menurut Tingkat Kewenangan Pemerintahan di Kabupate Jayapura (km), 2019–2021 <i>Length of Roads¹ by Level of Government Authority in Jayapura Regency (km), 2019–2021</i>	169
8.1.2	Panjang Jalan Menurut Jenis Permukaan Jalan di Kabupaten Jayapura (km), 2019–2021 <i>Length of Roads by Type of Road Surface in Jayapura Regency (km), 2019–2021</i>	170
8.1.3	Panjang Jalan Menurut Kondisi Jalan di Kabupaten Jayapura (km), 2019–2021 <i>Length of Roads by Condition of Roads in Jayapura Regency (km), 2019–2021</i>	171
8.2	KOMUNIKASI COMMUNICATION	
8.2.1	Jumlah Kantor Pos Pembantu Menurut Kecamatan di Kabupaten Jayapura, 2018–2021 <i>Number of Post Offices Subsidiaries by Subdistrict in Jayapura Regency, 2018–2021</i>	172

9.	PERBANKAN, KOPERASI, DAN HARGA-HARGA/ BANKING, COOPERATIVE, AND PRICES	
9.1	Jumlah Koperasi Aktif Menurut Kecamatan di Kabupaten Jayapura, 2018–2021 <i>Number of Active Cooperative by Subdistrict in Jayapura Regency, 2018–2021</i>	179
9.2	Jumlah Koperasi Menurut Jenis Koperasi dan Kecamatan di Kabupaten Jayapura, 2021 <i>Number of Cooperative by Kind of Cooperative and Subdistrict in Jayapura Regency, 2021</i>	180
10.	PENGELUARAN PENDUDUK/POPULATION EXPENDITURE	
10.1	Rata-rata Pengeluaran per Kapita Sebulan Menurut Kelompok Komoditas (rupiah) di Kabupate Jayapura, 2020 dan 2021 <i>Monthly Average Expenditure per Capita by Commodity Group (rupiahs) in Jayapura Regency, 2020 and 2021</i>	188
10.2	Persentase Pengeluaran per Kapita Sebulan Menurut Kelompok Komoditas di Kabupaten Jayapura, 2020 dan 2021 <i>Percentage of Monthly Expenditure per Capita by Commodity Group in Jayapura Regency, 2020 and 2021</i>	189
10.3	Persentase Penduduk Menurut Golongan Pengeluaran Per Kapita Sebulan di Kabupaten Jayapura, 2021 <i>Percentage of Population by Per Capita Spending Group a Month in Jayapura Regency, 2021</i>	190
11.	PERDAGANGAN/TRADE	
11.1	Jumlah Sarana Perdagangan Menurut Jenisnya di Kabupaten Jayapura, 2018–2021 <i>Number of Trading Facilities by Type of Facility in Jayapura Regency, 2018–2021</i>	197
12.	SISTEM NERACA REGIONAL/SYSTEM OF REGIONAL ACCOUNTS	
12.1.	Produk Domestik Regional Bruto Atas Dasar Harga Berlaku Menurut Lapangan Usaha di Kabupaten Jayapura (miliar rupiah), 2017–2021 <i>Gross Regional Domestic Product at Current Market Prices by Industry in Jayapura Regency(billion rupiahs), 2017–2021</i>	205

12.2	Produk Domestik Regional Bruto Atas Dasar Harga Konstan 2021 Menurut Lapangan Usaha di Kabupaten Jayapura (miliar rupiah), 2017–2021 <i>Gross Regional Domestic Product at 2010 Constant Market Prices by Industry in Jayapura Regency (billion rupiahs), 2017–2021.....</i>	207
12.3	Distribusi Persentase Produk Domestik Regional Bruto Atas Dasar Harga Berlaku Menurut Lapangan Usaha di Kabupaten Jayapura, 2017–2021 <i>Percentage Distribution of Gross Regional Domestic Product at Current Market Prices by Industry in Jayapura Regency, 2017–2021.....</i>	209
12.4	Laju Pertumbuhan Produk Domestik Regional Bruto Atas Dasar Harga Konstan 2010 Menurut Lapangan Usaha di Kabupaten Jayapura (persen), 2017–2021 <i>Growth Rate of Gross Regional Domestic Product at 2010 Constant Market Prices by Industry in Jayapura Regency (percent), 2017–2021 ...</i>	211
12.5	Produk Domestik Regional Bruto Atas Dasar Harga Berlaku Menurut Jenis Pengeluaran di Kabupaten Jayapura (miliar rupiah), 2017–2021 <i>Gross Regional Domestic Product at Current Market Prices by Type of Expenditure in Jayapura Regency (billion rupiahs), 2017–2021</i>	213
12.6	Produk Domestik Regional Bruto Atas Dasar Harga Konstan 2010 Menurut Jenis Pengeluaran di Kabupaten Jayapura(miliar rupiah), 2017–2021 <i>Gross Regional Domestic Product at 2010 Constant Market Prices by Type of Expenditure in Jayapura Regency (billion rupiahs), 2017–2021</i>	214
13.	PERBANDINGAN ANTAR KABUPATEN/ KOTA/ REGENCY/MUNICIPAL COMPARISON	
13.2	Jumlah Penduduk Menurut Kabupaten/Kota di Provinsi Papua(ribu), 2017–2021 <i>Population by Regency/Municipality in Papua Province (thousand), 2017–2021</i>	223
13.1	Jumlah Penduduk Menurut Kabupaten/ Kota di Provinsi Papua (ribu), 2017–2021 <i>Population by Regency/Municipality in Papua Province (thousand), 2017–2021</i>	224
13.2	Laju Pertumbuhan Produk Domestik Regional Bruto Atas Dasar Harga Konstan 2010 Menurut Kabupaten/	

	Kota di Provinsi Papua (persen), 2017–2021 <i>Rate of Growth of Gross Regional Domestic Products at Constant 2010 Prices by Regency/Municipality in Papua Province (percent), 2017–2021</i>	225
13.3	Jumlah Penduduk Miskin Menurut Kabupaten/ Kota di Provinsi Papua (ribu), 2017–2021 <i>Number of Poor Population by Regency/Municipality in Papua Province (thousand), 2017–2021</i>	226
13.4	Indeks Pembangunan Manusia Menurut Kabupaten/Kota di Provinsi Papua, 2017–2021 <i>Human Development Index by Regency/Municipality in Papua Province, 2017–2021</i>	227

DAFTAR GAMBAR/LIST OF FIGURES

	Halaman Page
1.1	Luas Daerah menurut Kecamatan (%), 2021 <i>Area of Subdistrict (%), 2021</i> 5
1.2	Jumlah Hari Hujan Di Kabupaten Jayapura, 2020-2021 <i>Number of Rainy Days in Jayapura Regency, 2020-2021</i> 6
2.1	Luas Daerah menurut Kecamatan (%), 2021 <i>Area of Subdistrict (%), 2021</i> 18
2.2	Jumlah Desa ¹ /Kelurahan Menurut Kecamatan 2017-2021 <i>Number of Villages¹/Kelurahan by Subdistrict, 2017-2021</i> 19
3.1	Luas Daerah menurut Kecamatan (%), 2021 <i>Area of Subdistrict (%), 2021</i> 38
3.2	Penduduk Menurut Kecamatan, 2021 <i>Population by Subdistrict, 2021</i> 39
4.1	Luas Daerah menurut Kecamatan (%), 2021 <i>Area of Subdistrict (%), 2021</i> 52
4.2	Banyaknya Sekolah di rinci menurut jenisnya di kabupaten Jayapura, 2022 <i>Number of School by Education Level in Jayapura Regency, 2021</i> 53
5.1	Luas Daerah menurut Kecamatan (%), 2021 <i>Area of Subdistrict (%), 2021</i> 108
5.2	Produksi Buah-Buahan dan Sayuran Tahunan Menurut Jenis Tanaman di Kabupaten Jayapura (Ton), 2018-2021 109
6.1	Luas Daerah menurut Kecamatan (%), 2021 <i>Area of Subdistrict (%), 2021</i> 149
6.2	Persentasi Distribusi Listrik PT. PLN (Persero) pada Cabang/ Ranting PLN Menurut Kecamatan, 2021 <i>Persentation Distribution of PT. PLN (Persero) at PLN Branch by Subdistrict, 2021</i> 150
7.1	Luas Daerah menurut Kecamatan (%), 2021

	<i>Area of Subdistrict (%), 2021</i>	160
7.2	Jumlah Rumah Makan/Restoran 2018-2021 <i>Number of Restaurants 2018-2021</i>	161
8.1	Luas Daerah menurut Kecamatan (%), 2021 <i>Area of Subdistrict (%), 2021</i>	167
8.2	Kondisi Jalan Menurut Permukaan di Kabupaten Jayapura, 2021 <i>Conditionsof Road Length by type of Surface in Jayapura Regency, 2021</i>	168
9.1	Luas Daerah menurut Kecamatan (%), 2021 <i>Area of Subdistrict (%), 2021</i>	177
9.2	Proporsi Koperasi Menurut Jenisnya di Kabupaten Jayapura, 2021 <i>Proportion of Cooperatives Organization by Type in Jayapura Regency, 2021</i>	178
10.1	Luas Daerah menurut Kecamatan (%), 2021 <i>Area of Subdistrict (%), 2021</i>	186
10.2	Persentase Pengeluaran per Kapita Sebulan Menurut Kelompok Komoditas di Kabupaten/Kota Jayapura,2021 <i>Percentage of Monthly Expenditure per Capita by Commodity Group in Jayapura Regency/Municipality, 2021</i>	187
11.1	Luas Daerah menurut Kecamatan (%), 2021 <i>Area of Subdistrict (%), 2021</i>	195
11.2	Jumlah Pasar dan Warung , 2021 <i>Number of Markets and Stalls , 2021</i>	196
12.1	Luas Daerah menurut Kecamatan (%), 2021 <i>Area of Subdistrict (%), 2021</i>	204
12.2	Laju Pertumbuhan Produk Domestik Regional Bruto Atas Dasar Harga Konstan 2021 Menurut Lapangan Usaha <i>Growth Rate of Gross Regional Domestic Product at 2021 Constant Market Prices by Industry</i>	205
13.1	Luas Daerah menurut Kecamatan (%), 2021 <i>Area of Subdistrict (%), 2021</i>	223

13.2	Luas Daerah menurut Kecamatan (%), 2021 <i>Area of Subdistrict (%), 2021</i>	223
------	---	-----

<https://jayapurakab.bps.go.id>

PENJELASAN UMUM/EXPLANATORY NOTES

Tanda-tanda, satuan-satuan, dan lain-lainnya yang digunakan dalam publikasi ini adalah sebagai berikut:

Symbols, measurement units, and acronyms which are used in this publication, are as follows:

1. TANDA-TANDA/SYMBOLS

Data tidak tersedia/Data not available	: ...
Tidak ada atau nol /Null or zero	: -
Data dapat diabaikan/Data negligible	: 0
Tanda decimal/Decimal point	: ,
Data tidak dapat ditampilkan/Not applicable	: NA
Angka estimasi/Estimated figures	: e
Angka diperbaiki/Revised figures	: r
Angka sementara/Preliminary figures	: x
Angka sangat sementara/Very preliminary figures	: xx
Angka sangat sangat sementara/Very very preliminary figures	: xxx

2. SATUAN/UNITS

barel/barrel	: 158,99 liter/litres = 1/6,2898 m ³
hektar (ha)/hectare (ha)	: 10 000 m ²
kilometer (km)/kilometres (km)	: 1 000 meter/meters (m)
knot/knot	: 1,8523 km/jam (km/hour)
kuintal/quintal	: 100 kg
KWh	: 1 000 Watt hour
MWh	: 1 000 KWh
liter (untuk beras)/litre (for rice)	: 0,80 kg
MMSCF	: 1/35,3 m ³
metrik ton (m.ton)/metric ton (m. ton)	: 0,98421 long ton = 1 000 kg
ons/ounce	: 28,31 gram/grams
ton	: 1 000 kg

Satuan lain: buah, dus, butir, helai/lembar, kaleng, batang, pulsa, ton kilometer (ton-km), jam, menit, persen (%).

Other units: unit, pack, pieces, sheet, tin, pulse, ton-kilometres(ton-km), hour, minute, percent (%).

Perbedaan angka di belakang koma disebabkan oleh pembulatan angka.

The difference in decimal numbers is caused by rounding.

DAFTAR SINGKATAN/ LIST OF ABBREVIATIONS

SI	: Stasiun Iklim
SIMPK	: Stasiun Meteorologi Pertanian Khusus
t.t	: Tempat tidur
BCG	: Bacillus Calmette Guerin
DPT	: Difteri, Pertusis, Tetanus
TT	: Tetanus Toxoid
IOT	: Industri Obat Tradisional/ <i>Traditional Medicine Industry</i>
IKOT	: Industri Kecil Obat Tradisional/ <i>Traditional Medicine Small</i>
Alkes	: Alat kesehatan/ <i>Health Kits</i>
PKRT	: Perbekalan Kesehatan Rumah tangga/ <i>Household Health Logistics</i>
Kompl	: Komplemen/ <i>Complement</i>
IRTP	: Industri Pangan Produksi Rumah Tangga/ <i>Foods Home Industry</i>
PBF	: Pedagang Besar Farmasi/ <i>Pharmacy Whole-seller</i>
GFK	: Gudang Farmasi Kab/Kota/Regency/ <i>Municipality Pharmacy Warehouse</i>
RB	: Rumah Bersalin/ <i>Delivery House</i>
Pustu	: Puskesmas pembantu/ <i>Auxiliary Public Health Center</i>
BP	: Balai Pengobatan/ <i>Polyclinic</i>
TPS	: Tempat Pembuangan Sementara / <i>landfill</i>
Jamkesmas	: Jaminan kesehatan masyarakat miskin/ <i>Poor public health insurance</i>
PJKMU	: Program Jaminan Kesehatan Masyarakat Umum
SIUP	: Surat Ijin Usaha Perdagangan/ <i>Trading Permission Letter</i>
TDP	: Tanda Daftar Perusahaan/ <i>Company Registration Identity</i>
API	: Angka Pengenal Importir/ <i>Importer's Identity Number</i>

Statistik Kunci, 2019–2021 Key Statistics, 2019–2021

Rincian/Description	Satuan/Unit	2019	2020	2021
(1)	(2)	(3)	(4)	(5)
SOSIAL/SOCIAL				
Penduduk ¹ /Population ¹	juta/million			
Laju Pertumbuhan Penduduk ¹ /Population Growth ¹	%			
Angka Harapan Hidup ^{1-e} /Life Expectancy Rate ¹	tahun/years			
Angka Melek Huruf Usia 15+/Literacy Rate Aged 15+	%			
Tingkat Partisipasi Angkatan Kerja -TPAK ^{2,3} Labour Force Participation Rate-LFPR ^{2,3}	%			
Tingkat Pengangguran Terbuka-TPT ² Unemployment Rate-UR ²	%			
Penduduk Miskin ⁵ /Poor People ⁴	juta/million			
Persentase Penduduk Miskin ⁴ Percentage of Poor People ⁴	%			
Indeks Pembangunan Manusia-IPM ⁵ Human Development Index ⁵	—			
EKONOMI/ECONOMIC				
Produk Domestik Regional Bruto (PDRB) Harga Berlaku ⁶ Gross Regional Domestic Bruto (GRDP) at Current Price ⁶	triliun rupiah trillion rupiahs			
Laju Pertumbuhan Ekonomi ⁸ /Economic Growth ⁷	%			
PDRB Per Kapita Harga Berlaku ^{6,8} Per Capita of GRDP at Current Price ^{6,8}	juta rupiah million rupiahs			

- Catatan/Notes: ¹ Hasil proyeksi penduduk Indonesia 2010–2035 (pertengahan tahun/Juni)/The result of Indonesia population prjection 2010–2035 (mid year/June)
- ² Kondisi Agustus/Condition at August
- ³ Menggunakan penimbang hasil proyeksi penduduk tahun 2010–2035/Weighted by the 2010–2035 population projection
- ⁴ Kondisi Maret/Condition at March
- ⁵ Sejak tahun 2010, IPM dihitung dengan metode baru. Komponen IPM metode baru adalah angka harapan hidup saat lahir, harapan lama sekolah, rata-rata lama sekolah, dan pengeluaran per kapita/Since 2010, HDI was calculated using new method. New HDI component are life expectancy at birth, expected years of schooling, means years of schooling, and expenditure per capita
- ⁶ Mulai tahun 2010 mengadopsi System of National Account 2008 (SNA 2008)/Since 2010 is in line with System of National Account 2008 (SNA 2008)
- ⁷ Menggunakan tahun dasar 2010 (2010=100)/Using 2010 base year (2010=100)
- ⁸ Menggunakan proyeksi penduduk berdasarkan hasil SP2010/Using population projection based on SP2010



Airu
merupakan distrik dengan
wilayah terluas (24,88%)
yaitu **4.537,9 km²**

*Airu has the
largest area of 4.537,9 km²*

**Luas Wilayah
Kabupaten Jayapura**

*Total Area of
Jayapura Regency*

17.516 km²

**Curah Hujan tertinggi
tahun 2021 terjadi pada bulan
Februari**

*February has the highest
rainfall rate in 2021*



PENJELASAN TEKNIS

1. Secara astronomis, Kabupaten Jayapura terletak antara 20-30 Lintang Selatan dan antara 139o' -140o' Bujur Timur.
2. Berdasarkan posisi geografisnya, Kabupaten Jayapura memiliki batas-batas: Utara – Samudera Pasifik; Selatan – Kabupaten Pegunungan Bintang dan Kabupaten Tolikara; Barat – Sarmi; Timur - Kota Jayapura dan Kabupaten Kerom.
3. Luas wilayah Kabupaten Jayapura yang mencapai 17,516.6 km2 habis terbagi menjadi 19 Distrik

TECHNICAL NOTES

1. *Astronomically, Jayapura Regency locates between 20-30 South latitude, and between 139o -140o East longitude.*
2. *In terms of geographic position, Jayapura Regency has boundaries as follows: North – Pacific Ocean; South – Pegunungan Bintang Regency and Tolikara Regency; West – Sarmi Regency; East - Jayapura City and Kerom Regency*
3. *Total Area of Jayapura Regency up to 17,516.6 km2 and divided to 19 distric*

ULASAN**DESCRIPTION****1.1 Geografi**

Provinsi Papua adalah provinsi dengan wilayah terluas di Indonesia. Kantor Wilayah Badan Pertanahan Nasional Provinsi Papua menunjukkan Provinsi Papua memiliki luas 316.552,6 km. Kabupaten Merauke menjadi kabupaten dengan wilayah terluas di Provinsi Papua yang menempati 14,98 persen wilayah Provinsi Papua atau seluas 47.406,90 km². Sebaliknya Kabupaten Supiori menjadi kabupaten dengan wilayah terkecil di Provinsi Papua dengan luas 634,24 km² atau menempati 0,20 persen wilayah Provinsi Papua. Kota Jayapura menempati 0,30 persen wilayah Provinsi Papua atau memiliki luas 950,38 km².

Kabupaten Jayapura merupakan kabupaten yang memiliki Luas wilayah yang mencapai 17,516.6 km² habis terbagi menjadi 19 Distrik

1.2 Iklim

Untuk mengukur iklim di Kabupaten Jayapura Badan Meteorologi, Klimatologi dan Geofisika Kabupaten Jayapura memiliki 2 stasiun pengamatan. yaitu stasiun Sentani dan stasiun Genyem.

1.1 Geography

Papua Province is the largest province in Indonesia. National Land Agency Regional Office of Papua Province shows Papua Province has total area 316.552,6 square-km. Merauke Regency becomes the largest regency in Papua Province which occupies 14,98 percent of Papua Province area or has total area 47.406,90 square-km. In contrast, Supiori Regency becomes the smallest area in Papua Province with a total area 634,24 square-km or occupies 0,20 percent of Papua Province area. Jayapura City occupies 0,30 percent of Papua Province area or has a total area of 950,38 square km.

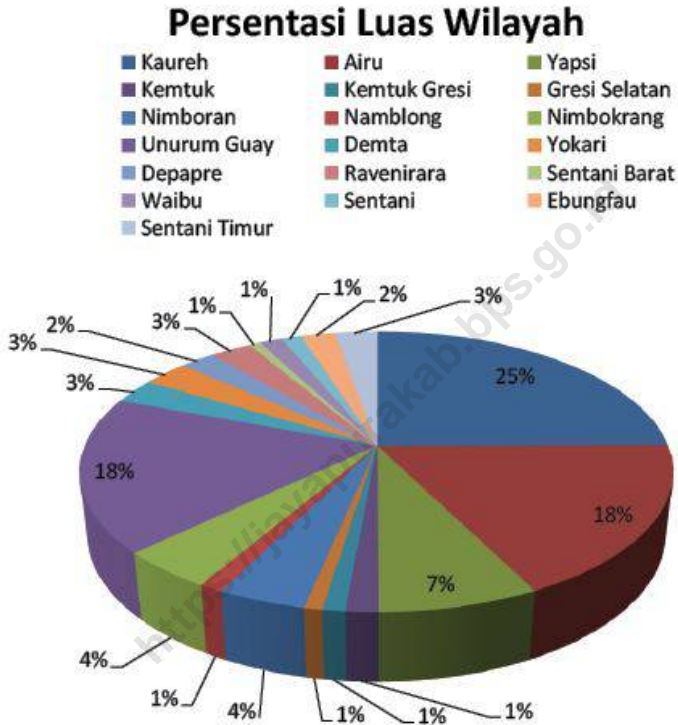
Jayapura Regency is a district that has an area of 17,516.6 km² which is completely divided into 19 districts

1.2 Climate

The calculating of climate in Jayapura Regency, Meteorological, Climatological, and Geophysical Office of Jayapura Regency has 2 observation stations. is a Sentani Station and Genyem station


Gambar 1.1
Figures

Luas Daerah menurut Kecamatan (%), 2021
Area of Subdistrict (%), 2021



Sumber/Source : Berdasarkan Peraturan Menteri Dalam Negeri No. 66 Tahun 2011 tanggal 28 Desember 2011
Based on Minister Of Home Affairs Regulation No 66/2011, December 28,2011

Gambar 1.2 Jumlah Hari Hujan Di Kabupaten Jayapura, 2020-2021
Figures 1.2 Number of Rainy Days in Jayapura Regency, 2020-2021



Sumber/Source: Badan Meteorologi Klimatologi dan Geofisika/ Meteorological and Geophysical Board

1.1 KEADAAN GEOGRAFI GEOGRAPHY CONDITION

Tabel
Table 1.1.1 **Luas Daerah dan Jumlah Pulau Menurut Kecamatan di Kabupaten Jayapura, 2021**
Total Area and Number of Islands by Subdistrict in Jayapura Regency, 2021

Kecamatan <i>Subdistrict</i>	Ibukota Kecamatan <i>Capital of Subdistrict</i>	Luas <i>Total Area</i> (km ² /sq.km)
(1)	(2)	(3)
Kaureh	Lapua	4 357,9
Airu	HuluAtas	3 099,0
Yapsi	BumiSahaja	1 291,3
Kemtuk	Sama	258,3
Kemtuk Gresi	Klaisu	182,4
Gresi Selatan	Bangai	143,9
Nimboran	Tabri	710,2
Namblong	KaryaBumi	193,7
Nimbokrang	Nembukrang	774,8
Unurum Guay	Garusa	3 131,3
Demta	Demta	497,5
Yokari	Meukisi	519,5
Depapre	Waiya	404,3
RaveniRara	Necheibe	467,4
Sentani Barat	Dosay	129,2
Waibu	Doyo Lama	258,3
Sentani	Hinekombe	225,9
Ebungfauw	Ebungfaw	387,4
Sentani Timur	Nolokla	484,3
Kabupaten Jayapura		17,516.6

Lanjutan Tabel/*Continued Table 1.1.1*

Kecamatan Subdistrict	Persentase terhadap Luas Kabupaten Percentage to Regency Area	Jumlah Pulau Number of Islands
(1)	(4)	(5)
Kaureh	24,88	-
Airu	17,69	-
Yapsi	7,37	-
Kemtuk	1,47	-
Kemtuk Gresi	1,04	-
Gresi Selatan	0,82	-
Nimboran	4,05	-
Namblong	1,11	-
Nimbokrang	4,42	-
Unurum Guay	17,88	-
Demta	2,84	-
Yokari	2,97	-
Depapre	2,31	-
RaveniRara	2,67	-
Sentani Barat	0,74	-
Waibu	1,47	-
Sentani	1,29	-
Ebungfauw	2,21	-
Sentani Timur	2,76	-
Kabupaten Jayapura	100,00	-

Catatan/Note: Berdasarkan Peraturan Menteri Dalam Negeri Nomor 137 Tahun 2018 tanggal 29 Desember 2018/*Based on Minister of Home Affairs Regulation Number 137/2018, December 29, 2018*

Berdasarkan informasi Kementerian Dalam Negeri Tahun 2019/*Based on information from Ministry of Home Affairs, 2019*

Sumber/Source: Badan Perencanaan Pembangunan Daerah, Penelitian dan Pengembangan Kabupaten Jayapura/*Regional Development Board, Research and Development of Jayapura Regency*

Tabel
Table 1.1.2

Tinggi Wilayah dan Jarak ke Ibukota Kabupaten/Kota Menurut Kecamatan di Kabupaten Jayapura, 2021
Altitude and Distance to the Capital of Regency/ Municipality by Subdistrict in Jayapura Regency, 2021

Kecamatan Subdistrict	Tinggi Wilayah (mdpl) Altitude (m a.s.l)	Jarak ke Ibukota Kabupaten/Kota Distance to the Capital of Regency/ Municipality
(1)	(2)	(3)
Kaureh	-	-
Airu	-	-
Yapsi	-	-
Kemtuk	-	-
Kemtuk Gresi	-	-
Gresi Selatan	-	-
Nimboran	-	-
Namblong	-	-
Nimbokrang	-	-
Unurum Guay	-	-
Demta	-	-
Yokari	-	-
Depapre	-	-
RaveniRara	-	-
Sentani Barat	-	-
Waibu	-	-
Sentani	-	-
Ebungfauw	-	-
Sentani Timur	-	-
Kabupaten Jayapura	-	-

Catatan/Note: Berdasarkan Peraturan Menteri Dalam Negeri Nomor 137 Tahun 2018 tanggal 29 Desember 2018/*Based on Minister of Home Affairs Regulation Number 137/2018, December 29, 2018*

Berdasarkan informasi Kementerian Dalam Negeri Tahun 2019/*Based on information from Ministry of Home Affairs, 2019*

Sumber/Source: *Badan Perencanaan Pembangunan Daerah, Penelitian dan Pengembangan Kabupaten Jayapura/ Regional Development Board, Research and Development of Jayapura Regency*

1.2 KEADAAN IKLIM CLIMATE CONDITION

Tabel 1.2.1 **Pengamatan Unsur Iklim Menurut Bulan, 2021**
Table 1.2.1 **Observation of Climate Elements By Months, 2021**

Bulan Month	Suhu/Temperature (°C)			Kelembaban/Humidity (%)		
	Minimum	Rata-rata Average	Maksimum Maximum	Minimum	Rata-rata Average	Maksimum Maximum
(1)	(2)	(3)	(4)	(5)	(6)	(7)
Januari/January	23,3	28,1	36,6	38,0	73,9	93,0
Februari/February	22,6	26,9	34,5	42,0	79,2	94,0
Maret/March	21,5	27,1	36,2	44,0	76,9	95,0
April/April	22,1	27,1	34,6	46,0	77,9	96,0
Mei/May	22,4	27,6	35,7	45,0	77,2	93,0
Juni/June	22,6	27,2	34,4	43,0	76,4	92,0
Juli/July	22,0	27,0	34,7	42,0	78,0	92,0
Agustus/August	21,3	27,4	35,5	45,0	74,5	92,0
September/September	23,0	28,2	36,4	40,0	71,3	94,0
Oktober/October	22,3	28,3	35,6	41,0	73,1	93,0
November/November	22,0	27,9	35,4	44,0	75,0	92,0
Desember/December	-	-	-	-	-	-

Lanjutan Tabel/*Continued Table 1.2.1*

Bulan Month	Kecepatan Angin (m/det) Wind Velocity (m/sec)			Tekanan Udara/Atmospheric Pressure (mb)		
	Minimum	Rata-rata Average	Maksimum Maximum	Minimum	Rata-rata Average	Maksimum Maximum
(1)	(8)	(9)	(10)	(11)	(12)	(13)
Januari/January	calm	3,6	17,0	992,1	997,3	1008,8
Februari/February	calm	4,5	18,0	992,7	997,6	1006,8
Maret/March	calm	3,7	21,0	992,9	996,5	1006,8
April/April	calm	3,3	31,0	992,6	996,9	1006,8
Mei/May	calm	2,7	14,0	993,7	996,4	1002,6
Juni/June	calm	3,0	13,0	996,6	1000,5	1012,9
Juli/July	calm	2,9	13,0	994,6	999,4	1006,2
Agustus/August	calm	3,5	25,0	994,5	1000	1007,8
September/September	calm	3,7	12,0	988,8	1000,2	1008,5
Oktober/October	calm	3,3	13,0	993,6	997,7	1004,6
November/November	calm	-	-	-	-	-
Desember/December	calm	-	-	-	-	-

Lanjutan Tabel/*Continued Table 1.2.1*

Bulan Month	Jumlah Curah Hujan Number of Precipitation (mm)	Jumlah Hari Hujan (hari) Number of Rainy Days (day)	Penyinaran Matahari Duration of Sunshine (%)
(1)	(14)	(15)	(16)
Januari/January	102,9	18	51,6
Februari/February	464,8	24	32,5
Maret/March	209,4	21	41,0
April/April	231,2	20	34,1
Mei/May	46,9	17	38,5
Juni/June	74,9	15	49,4
Juli/July	130,5	21	44,7
Agustus/August	92,2	16	49,3
September/September	104,6	13	52,8
Oktober/October	178,4	16	54,1
November/November	158,0	17	48,0
Desember/December	-	-	-

Catatan/Note: Calm adalah kecepatan angin mendekati nol/calm is wind velocity close to zero

Sumber/Source: Badan Meteorologi Klimatologi dan Geofisika/ Meteorological and Geophysical Board

PEMERINTAHAN

Government

DISTRIK NIMBOKRANG

Merupakan distrik dengan jumlah desa

TERBANYAK

*DISTRICT NIMBOKRANG It is a district with a number of villages **BEST***

DISTRIK RAVENIRARA DAN DISTRIK GRESI SELATAN

Merupakan distrik dengan jumlah desa

SEDIKIT

*RAVENIRARA DISTRICT AND SOUTH GRADE DISTRICT It is a district with a number of villages **A little***

41% Pegawai Negeri
di Kabupaten Jayapura
merupakan **tamatan SI**

41% Civil Servants in Jayapura have Bachelor's Degree



PENJELASAN TEKNIS**TECHNICAL NOTES**

1. Susunan pemerintahan Kabupaten Jayapura periode 2014–2019 terdiri dari kepala daerah (bupati dan wakil bupati) dan perangkat daerah yang terdiri dari sekretaris daerah kabupaten, musyawarah pimpinan daerah (MUSPIDA), dinas daerah kabupaten dan lembaga teknis daerah kabupaten.
 2. Bupati memiliki tugas dan wewenang memimpin penyelenggaraan pemerintahan daerah sesuai dengan kebijakan-kebijakan yang telah ditetapkan bersama dengan DPRD tingkat kabupaten.
 3. Sekretaris Daerah merupakan unsur pembantu pimpinan pemerintahan kabupaten yang berkedudukan di bawah dan bertanggungjawab kepada bupati. Tugas pokoknya adalah membantu bupati dalam pelaksanaan tugas penyelenggaraan pemerintahan, administrasi, organisasi, tata laksana, dan memberikan pelayanan administrasi ke seluruh perangkat pemerintahan Kabupaten.
 4. Anggota Muspida Kabupaten terdiri dari Kodim (Komando Distrik Militer), Kepolisian Resort, Pengadilan Negeri dan Kejaksaan Negeri.
 5. Dinas daerah merupakan unsur pelaksana kabupaten yang
1. *The government structure of Merauke Regency period 2014–2020 consists of district heads (regent and vice regent) and local government that consist of regency secretary, regency level executive conference, regional offices and regional technical institute.*
 2. *A regent has a duty and an authority to lead the implementation of regency administration based on the policy that decided together with DPRD.*
 3. *Regency secretary is anelement of regency administration that located under and responsible to a regent. The main task is to assist the regent in the implementation of the tasks of governance, administration, organization, and provides administrative service to the rest of the regency government.*
 4. *The member of regency level executive conference are District Military Command, Police Resort, Government Civil Court and Prosecutor State.*
 5. *Regional offices are implementing elements of the regency that led*

dipimpin oleh seorang kepala yang berkedudukan dibawah dan bertanggung jawab kepada Bupati/Walikota melalui Sekretaris Daerah. Adapun tugas pokok dari Dinas Daerah ini adalah untuk melaksanakan kewenangan desentralisasi.

6. Lembaga teknis daerah adalah unsur pelaksana pemerintah daerah yang berdomisili di Kabupaten/ kota yang dipimpin oleh seorang kepala dengan jabatan di bawah dan bertanggung jawab kepada Bupati/ Walikota melalui Sekretaris daerah. Tugas pokok dari lembaga ini adalah melaksanakan tugas-tugas tertentu yang meliputi bidang penelitian dan pengembangan, perencanaan, pengawasan, pendidikan dan pelatihan, perpustakaan, kearsipan dan dokumentasi, kependudukan, dan pelayanan kesehatan. Contoh lembaga teknis adalah: Badan Perencanaan Pembangunan daerah (BAPPEDA), Badan Kepegawaian Daerah (BKD), Satuan Polisi Pamong Praja (Satpol PP).

by a head and located under and responsible to the regent/mayor through the regency secretary. The main task of regional offices is to carry out decentralized authorities.

6. *Regional technical institute is implementing elements of regional government that are domiciled in the regency/municipality that led by a head with the position under and responsible to the regent/mayor through the regional secretary. The main task of this institute is to carry out specific tasks which include research and development, planning, monitoring, education and training, libraries, archives and documentation, population, and health services. Example of techinal institute is Planning of Regional Development Board, Personal Agency, Civil Service Police Unit.*

ULASAN**DESCRIPTION****2.1 Wilayah Administrasi**

Kabupaten Jayapura terbagi atas 19 Distrik dengan jumlah desa sebanyak 139 dan 5 kelurahan.

Berdasarkan posisi geografisnya, Kabupaten Jayapura memiliki batas-batas: Utara – Samudera Pasifik; Selatan – Kabupaten Pegunungan Bintang dan Kabupaten Tolikara; Barat – Sarmi; Timur - Kota Jayapura dan Kabupaten Kerom.

2.2 Dewan Perwakilan Rakyat Daerah

Pada tahun 2021 ada sebanyak 25 orang anggota Dewan Perwakilan Rakyat Daerah (DPRD). Struktur keanggotaan DPRD didominasi oleh laki-laki sebanyak 21 orang. Partai Nasdem menjadi partai dengan jumlah kursi terbanyak di DPR-P yaitu 4 orang

2.3 Sumber Daya Manusia

Jumlah pegawai negeri sipil di kabupaten Jayapura pada tahun 2021 sebanyak 3.679 orang yang terdiri dari 1.712 pegawai laki-laki dan 1.967 pegawai perempuan

2.4 Keuangan Pemerintah

Realisasi Pendapatan Pemerintah Kabupaten Jayapura pada tahun 2020 adalah sebesar Rp. 1.295.347.561.391

2.1 Administrativ Area

Jayapura regency is divided into 19 district which has 139 village and 5 sub district.

In terms of geographic position, Jayapura Regency has boundaries as follows: North – Pacific Ocean; South – Pegunungan Bintang Regency and Tolikara Regency; West – Sarmi Regency; East - Jayapura City and Kerom Regency

2.2 The Regional House of Representative

In 2021, there were 25 members of Regional House of Representative (DPR-D). Membership structure of DPR-D was dominated by men with 21 people. Nasdem Party became a party with the highest member in DPR-P which was 4 people

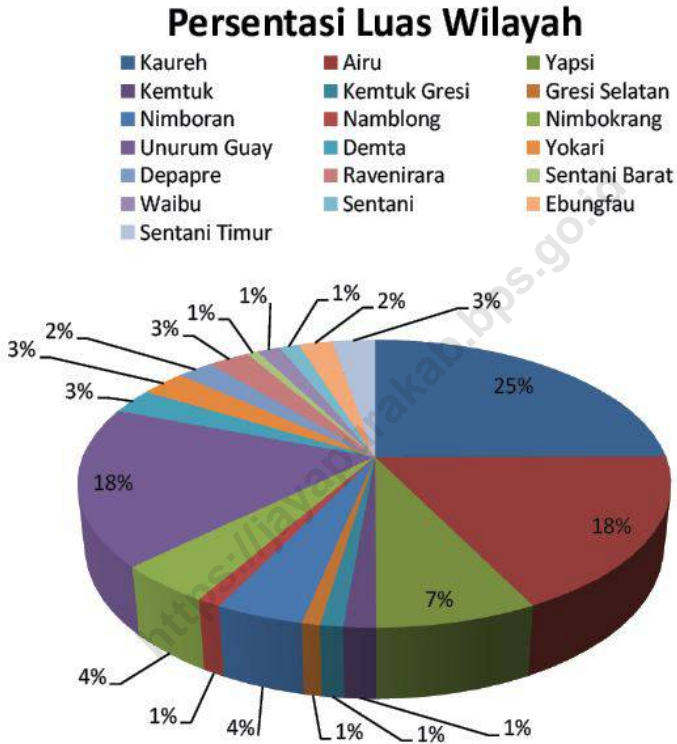
2.3 Human Resaucers

The number of civil servants in Jayapura Regency in 2021 are 3.679 persons which has 1.712 male civil servants and 1.967 female civil servants.

2.4 Government Vinance

Actual Jayapura Regency Government Revenues in 2020 of Rp. 1.295.347.561.391

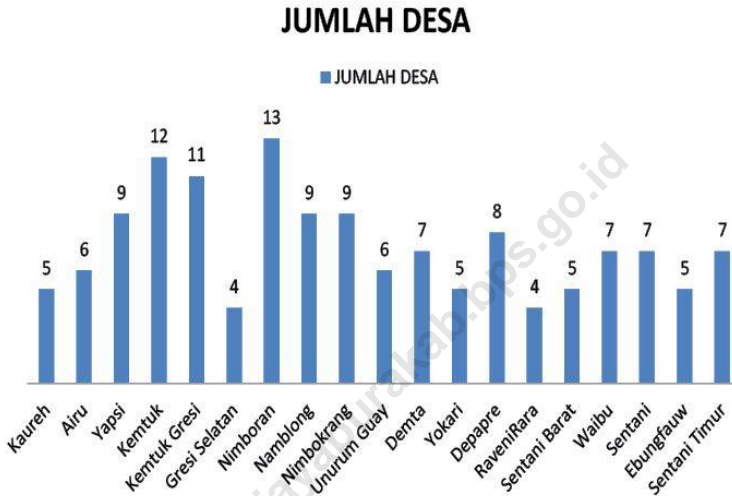
Gambar 2.1 Luas Daerah menurut Kecamatan (%), 2021
Figures 2.1 Area of Subdistrict (%), 2021



Sumber/Source : Berdasarkan Peraturan Menteri Dalam Negeri No. 66 Tahun 2011 tanggal 28 Desember 2011
 Based on Minister Of Home Affairs Regulation No 66/2011, December 28, 2011

Gambar 2.2
Figures

Jumlah Desa¹/Kelurahan Menurut Kecamatan 2017-2021
Number of Villages¹/Kelurahan by Subdistrict, 2017-2021



Sumber/Source : Berdasarkan Peraturan Menteri Dalam Negeri No. 66 Tahun 2011 tanggal 28 Desember 2011
Based on Minister Of Home Affairs Regulation No 66/2011, December 28,2011

2.1 WILAYAH ADMINISTRATIF ADMINISTRATIVE AREA

Tabel 2.1.1 Jumlah Desa¹/Kelurahan Menurut Kecamatan Kabupaten Jayapura, 2017–2021
Table 2.1.1 Number of Villages¹/Kelurahan by Subdistrict in Jayapura Regency, 2017–2021

Kecamatan Subdistrict	2017	2018	2019	2020	2021
(1)	(2)	(3)	(4)	(5)	(6)
Kaureh	5	5	5	5	5
Airu	6	6	6	6	6
Yapsi	9	9	9	9	9
Kemtuk	12	12	12	12	12
Kemtuk Gresi	11	11	11	11	11
Gresi Selatan	4	4	4	4	4
Nimboran	13	13	13	13	13
Namblong	9	9	9	9	9
Nimbokrang	9	9	9	9	9
Unurum Guay	6	6	6	6	6
Demta	7	7	7	7	7
Yokari	5	5	5	5	5
Depapre	8	8	8	8	8
RaveniRara	4	4	4	4	4
Sentani Barat	5	5	5	5	5
Waibu	7	7	7	7	7
Sentani	7	7	7	7	7
Ebungfauw	5	5	5	5	5
Sentani Timur	7	7	7	7	7
Kabupaten Jayapura	139	139	139	139	139

Catatan/Note: ¹Termasuk Unit Permukiman Transmigrasi (UPT)/Include Transmigration Settlement Unit
Sumber/Source: Peraturan Kepala Badan Pusat Statistik Nomor 1 Tahun 2021 Tanggal 5 Februari 2021 tentang Perubahan Atas Peraturan Kepala Badan Pusat Statistik Nomor 3 Tahun 2020 tentang Kode dan Nama Wilayah Kerja Statistik Tahun 2020/Chief Statistician Regulation Number 1/2021, February 5 2021, as a revision of Chief Statistician Regulation Number 3 of 2020 on Code and Name of Regional Level of Data Collection.

2.2 DEWAN PERWAKILAN RAKYAT DAERAH REGIONAL HOUSE OF REPRESENTATIVE

Tabel 2.2.1 Jumlah Anggota Dewan Perwakilan Rakyat Daerah Menurut Partai Politik dan Jenis Kelamin Kabupaten Jayapura, 2021
Number of Regional House of Representatives's Members by Political Parties and Sex in Jayapura Regency 2021

Partai Politik <i>Political Parties</i>	Laki-laki <i>Male</i>	Perempuan <i>Female</i>	Jumlah <i>Total</i>
(1)	(2)	(3)	(4)
PKB	3	-	3
Gerindra	3	-	3
PDID	3	-	3
Golkar	2	-	2
Nasdem	2	2	4
Berkarya	1	1	2
Perindo	1	-	1
PPP	1	-	1
PAN	1	-	1
Hanura	2	-	2
Demokrat	1	-	1
PKPI	1	1	2
Kabupaten Jayapura	21	4	25

Catatan/Note:

Sumber/Source: Dewan Perwakilan Rakyat Daerah Kabupaten Jayapura
Region Legislative Assembly of Jayapura Regency

2.3 SUMBER DAYA MANUSIA HUMAN RESOURCES

Tabel 2.3.1 Jumlah Pegawai Negeri Sipil Menurut Jabatan dan Jenis Kelamin Kabupaten Jayapura, Desember 2020 dan Desember 2021
Number of Civil Servants by Occupation and Sex in Jayapura Regency, December 2020 dan December 2021

Jabatan <i>Occupation</i>	2020		Jumlah <i>Total</i>
	Laki-laki <i>Male</i>	Perempuan <i>Female</i>	
(1)	(2)	(3)	(4)
Fungsional Tertentu <i>Specific Functional</i>	-	-	-
Fungsional Umum <i>Staf General Functional</i>	-	-	-
Struktural/Structural	-	-	-
Eselon V/5th Echelon	-	-	-
Eselon IV/4th Echelon	254	191	445
Eselon III/3rd Echelon	129	44	173
Eselon II/2nd Echelon	32	2	34
Eselon I/1st Echelon	-	-	-
Jumlah/Total	415	237	652

Lanjutan Tabel/*Continued Table 2.3.1*

Jabatan <i>Occupation</i>	2021		Jumlah <i>Total</i>
	Laki-laki <i>Male</i>	Perempuan <i>Female</i>	
(1)	(5)	(6)	(7)
Fungsional Tertentu <i>Specific Functional</i>
Fungsional Umum <i>Staf General Functional</i>
Struktural/Structural
Eselon V/5th Echelon
Eselon IV/4th Echelon
Eselon III/3rd Echelon
Eselon II/2nd Echelon
Eselon I/1st Echelon
Jumlah/Total

Catatan/*Note*: Data Belum Tersedia

Sumber/*Source*: Badan Kepegawaian Kabupaten Jayapura
Resource Development of Jayapura Regency

Tabel
Table 2.3.2

Jumlah Pegawai Negeri Sipil Menurut Tingkat Pendidikan dan Jenis Kelamin Kabupaten Jayapura, Desember 2020 dan Desember 2021
Number of Civil Servants by Educational Level and Sex in Jayapura Regency, Desember 2020 dan Desember 2021

Tingkat Pendidikan <i>Educational Level</i>	2020		
	Laki-laki <i>Male</i>	Perempuan <i>Female</i>	Jumlah <i>Total</i>
(1)	(2)	(3)	(4)
Sampai dengan SD <i>Up to Primary School</i>	28	3	31
SMP/Sederajat <i>General Vocational Junior High School</i>	56	19	75
SMA/Sederajat <i>General/Vocational Senior High School</i>	683	573	1256
Diploma I, II/Akta I, II <i>Diploma I, II/Akta I, II</i>	94	212	306
Diploma III/Akta III/Sarjana Muda <i>Diploma III/Akta III/Bachelor</i>	133	382	515
Tingkat Sarjana/Doktor/Ph.D <i>University Graduates</i>	718	778	1496
Jumlah/Total	1712	1967	3679

Lanjutan Tabel/*Continued Table 2.3.2*

Tingkat Pendidikan <i>Educational Level</i>	2021		
	Laki-laki <i>Male</i>	Perempuan <i>Female</i>	Jumlah <i>Total</i>
(1)	(2)	(3)	(4)
Sampai dengan SD <i>Up to Primary School</i>
SMP/Sederajat <i>General Vocational Junior High School</i>
SMA/Sederajat <i>General/Vocational Senior High School</i>
Diploma I, II/Akta I, II <i>Diploma I, II/Akta I, II</i>
Diploma III/Akta III/Sarjana Muda <i>Diploma III/Akta III/Bachelor</i>
Tingkat Sarjana/Doktor/ <i>Ph.D</i> <i>University Graduates</i>
Jumlah/Total

Catatan/*Note*: Data belum tersedia

Sumber/*Source*: Badan Kepegawaian Kabupaten Jayapura/Resource Development of Jayapura Regency

Tabel
Table 2.3.3

**Jumlah Pegawai Negeri Sipil Menurut Tingkat
Kepangkatan dan Jenis Kelamin Kabupaten Jayapura
Desember 2020 dan Desember 2021**
*Number of Civil Servants by Hierarchy and Sex in Jayapura
Regency, Desember 2020 dan Desember 2021*

Pangkat/Golongan/Ruang Hierarchy	2020		
	Laki-laki Male	Perempuan Female	Jumlah Total
(1)	(2)	(3)	(4)
1. I/A (Juru Muda)	--	-	-
2. I/B (Juru Muda Tingkat I)	-	-	-
3. I/C (Juru)	-	-	-
4. I/D (Juru Tingkat I)	-	-	-
Golongan I/Range I	-	-	-
5. II/A (Pengatur Muda)	-	-	-
6. II/B (Pengatur Muda Tingkat I)	-	-	-
7. II/C (Pengatur)	-	-	-
8. II/D (Pengatur Tingkat I)	-	-	-
Golongan II/Range II	-	-	-
9. III/A (Penata Muda)	-	-	-
10. III/B (Penata Muda Tingkat I)	-	-	-
11. III/C (Penata)	-	-	-
12. III/D (Penata Tingkat I)	-	-	-
Golongan III/Range III	-	-	-
13. IV/A (Pembina)	-	-	-
14. IV/B (Pembina Tingkat I)	-	-	-
15. IV/C (Pembina Utama Muda)	-	-	-
16. IV/D (Pembina Utama Madya)	-	-	-
17. IV/E (Pembina Utama)	-	-	-
Golongan IV/Range IV	-	-	-
Jumlah/Total	-	-	-

Lanjutan Tabel/*Continued Table 2.3.3*

Pangkat/Golongan/Ruang <i>Hierarchy</i>	2021		
	Laki-laki <i>Male</i>	Perempuan <i>Female</i>	Jumlah <i>Total</i>
(1)	(5)	(6)	(7)
1. I/A (Juru Muda)	--	-	-
2. I/B (Juru Muda Tingkat I)	-	-	-
3. I/C (Juru)	-	-	-
4. I/D (Juru Tingkat I)	-	-	-
Golongan I/Range I	-	-	-
5. II/A (Pengatur Muda)	-	-	-
6. II/B (Pengatur Muda Tingkat I)	-	-	-
7. II/C (Pengatur)	-	-	-
8. II/D (Pengatur Tingkat I)	-	-	-
Golongan II/Range II	-	-	-
9. III/A (Penata Muda)	-	-	-
10. III/B (Penata Muda Tingkat I)	-	-	-
11. III/C (Penata)	-	-	-
12. III/D (Penata Tingkat I)	-	-	-
Golongan III/Range III	-	-	-
13. IV/A (Pembina)	-	-	-
14. IV/B (Pembina Tingkat I)	-	-	-
15. IV/C (Pembina Utama Muda)	-	-	-
16. IV/D (Pembina Utama Madya)	-	-	-
17. IV/E (Pembina Utama)	-	-	-
Golongan IV/Range IV	-	-	-
Jumlah/Total	-	-	-

Catatan/*Note*: Data Belum Tersedia

Sumber/*Source*: Badan Kepegawaian Kabupaten Jayapura/*Resource Development of Jayapura Regency*

2.4 KEUANGAN PEMERINTAH GOVERNMENT FINANCE

Tabel 2.4.1 Realisasi Pendapatan Pemerintah Kabupaten Jayapura Menurut Jenis Pendapatan (ribu rupiah), 2018–2021
Table 2.4.1 Actual in Jayapura Regency Government Revenues by Kind of Revenues (thousand rupiahs), 2018–2021

Jenis Pendapatan/Kind of Revenues	2018	2019
(1)	(2)	(3)
1. Pendapatan Asli Daerah (PAD)/Regional Revenue	88.771.869.296,37	103.441.918.382,37
1.1 Pajak Daerah/Regional Tax	38.851.922.230,00	38.880.544.592,80
1.2 Retribusi Daerah/Regional Retribution	18.017.767.260,00	20.444.564.750,00
1.3 Hasil Perusahaan Milik Daerah dan Pengelolaan Kekayaan Daerah yang Dipisahkan/Regional-Owned Company Revenue and Separated Management of Regional Wealth	2.109.109.766,00	2.869.248.120,00
1.4 Lain-lain PAD yang Sah/Other Regional Revenue	29.793.070.040,37	41.247.560.919,57
2. Dana Perimbangan/Balance Funds	899.015.966.338,00	915.331.933.002,00
2.1 Bagi Hasil Pajak/Tax Sharing Revenue	15.269.567.256,00	14.116.672.654,00
2.2 Bagi Hasil Bukan Pajak/Sumber Daya Alam/Non-Tax Sharing Revenue/Natural Resources	45.560.552.718,00	38.534.597.687,00
2.3 Dana Alokasi Umum/General Allocation Fund	685.569.817.000,00	705.738.251.000,00
2.4 Dana Alokasi Khusus/Special Allocation Fund	152.616.029.364,00	156.942.411.661,00
3. Lain-lain Pendapatan yang Sah/Other Revenue	296.972.221.496,00	277.526.446.617,00
3.1 Pendapatan Hibah/Grant	216.000.000,00	44.847.754.900,00
3.2 Dana Darurat/Emergency Fund	-	-
3.3 Dana Bagi Hasil Pajak dari Provinsi dan Pemerintah Daerah Lainnya/Tax Sharing Revenue from Provincial and Other Regional Governments	20.941.972.740,00	33.194.407.326,00
3.4 Dana Penyesuaian dan Otonomi Daerah/Regional Adjustment and Autonomy Fund	256.808.353.756,00	195.468.986.891,00
3.5 Bantuan Keuangan dari Provinsi atau Pemerintah Daerah Lainnya/Financial Assistance from Provincial or Other Regional Governments	19.005.895.000,00	4.015.297.500,00
3.6 Lainnya/Others	-	-
Jumlah/Total	1.284.760.057.130,37	1.296.300.298.001,37

Lanjutan Tabel/*Continued Table 2.4.1*

Jenis Pendapatan/ <i>Kind of Revenues</i>	2020	2021
(1)	(4)	(5)
1. Pendapatan Asli Daerah (PAD)/<i>Regional Revenue</i> ...		153.535.700.207,00
1.1 Pajak Daerah/ <i>Regional Tax</i> ...		98.280.616.337,00
1.2 Retribusi Daerah/ <i>Regional Retribution</i> ...		13.196.082.163,00
1.3 Hasil Perusahaan Milik Daerah dan Pengelolaan Kekayaan Daerah yang Dipisahkan/ <i>Regional-Owned Company Revenue and Separated Management of Regional Wealth</i> ...		2.338.200.207,00
1.4 Lain-lain PAD yang Sah/ <i>Other Regional Revenue</i> ...		39.720.801.500,00
2. Dana Perimbangan/<i>Balance Funds</i> ...		893.940.547.000,00
2.1 Bagi Hasil Pajak/ <i>Tax Sharing Revenue</i> ...		13.371.183.000,00
2.2 Bagi Hasil Bukan Pajak/Sumber Daya Alam/ <i>Non-Tax Sharing Revenue/Natural Resources</i> ...		25.511.791.000,00
2.3 Dana Alokasi Umum/ <i>General Allocation Fund</i> ...		649.247.680.000,00
2.4 Dana Alokasi Khusus/ <i>Special Allocation Fund</i> ...		180.591.615.000,00
3. Lain-lain Pendapatan yang Sah/<i>Other Revenue</i> ...		200.965.815.081,00
3.1 Pendapatan Hibah/ <i>Grant</i> ...		-
3.2 Dana Darurat/ <i>Emergency Fund</i> ...		-
3.3 Dana Bagi Hasil Pajak dari Provinsi dan Pemerintah Daerah Lainnya/ <i>Tax Sharing Revenue from Provincial and Other Regional Governments</i> ...		20.377.065.190,00
3.4 Dana Penyesuaian dan Otonomi Daerah/ <i>Regional Adjustment and Autonomy Fund</i> ...		46.073.463.891,00
3.5 Bantuan Keuangan dari Provinsi atau Pemerintah Daerah Lainnya/ <i>Financial Assistance from Provincial or Other Regional Governments</i> ...		-
3.6 Lainnya/ <i>Others</i> ...		-
Jumlah/<i>Total</i>	...	2,337,150,560,576.00

Catatan/*Note*: ...Sumber/*Source*: Bagian Administrasi Keuangan Sekretaris Daerah Kabupaten Jayapura
Financial Administration Section of the Regional Secretary of Jayapura Regency

Tabel
Table 2.4.2**Realisasi Belanja Pemerintah Kabupaten Jayapura
Menurut Jenis Belanja (ribu rupiah), 2018–2021
Actual in Jayapura Regency Government Expenditures by
Kind of Expenditures (thousand rupiahs), 2018–2021**

Jenis Pendapatan Kind of Revenues	2018	2019
(1)	(2)	(3)
1. Belanja Tidak Langsung/Indirect Expenditures	663.466.755.437,00	700.217.336.977,00
1.1 Belanja Pegawai/Personnel Expenditures	407.985.755.985,00	403.392.175.768,00
1.2 Belanja Bunga/Interest Expenditures	-	-
1.3 Belanja Subsidi/Subsidies Expenditures	-	-
1.4 Belanja Hibah/Grant Expenditures	35.450.937.500,00	32.762.553.000,00
1.5 Belanja Bantuan Sosial/Social Aid Expenditures	12.415.685.000,00	8.463.308.000,00
1.6 Belanja Bagi Hasil/Sharing Fund Expenditure	-	-
1.7 Belanja Bantuan Keuangan/Financial Aids Expenditures	202.938.677.429,00	224.737.387.689,00
1.8 Belanja Tidak Terduga/Unpredicted Expenditures	4.675.699.523,00	30.861.612.520,00
2. Belanja Langsung/Direct Expenditures	589.848.367.883,00	677.941.214.314,00
2.1 Belanja Pegawai/Personnel Expenditures	-	-
2.2 Belanja Barang dan Jasa/Goods and Services Expenditures	427.580.816.614,00	421.339.611.322,00
2.3 Belanja Modal/Capital Expenditure	162.267.551.269,00	256.601.602.992,00
Jumlah/Total	1.253.315.123.320,00	1.378.158.551.291,00

Lanjutan Tabel/*Continued Table 2.4.2*

Jenis Pendapatan <i>Kind of Revenues</i>	2020	2021
(1)	(4)	(5)
1. Belanja Tidak Langsung/<i>Indirect Expenditures</i>	...	655.332.618.274,00
1.1 Belanja Pegawai/ <i>Personnel Expenditures</i>	...	378.045.476.792,00
1.2 Belanja Bunga/ <i>Interest Expenditures</i>	...	3.459.895.833,00
1.3 Belanja Subsidi/ <i>Subsidies Expenditures</i>	...	6.300.398.000,00
1.4 Belanja Hibah/ <i>Grant Expenditures</i>	...	22.291.721.500,00
1.5 Belanja Bantuan Sosial/ <i>Social Aid Expenditures</i>	...	7.666.554.800,00
1.6 Belanja Bagi Hasil/ <i>Sharing Fund Expenditure</i>	...	11.147.669.849,00
1.7 Belanja Bantuan Keuangan/ <i>Financial Aids Expenditures</i>	...	217.420.901.400,00
1.8 Belanja Tidak Terduga/ <i>Unpredicted Expenditures</i>	...	9.000.000.000,00
2. Belanja Langsung/<i>Direct Expenditures</i>	...	81.302.731.014,00
2.1 Belanja Pegawai/ <i>Personnel Expenditures</i>	...	811.302.731.014,00
2.2 Belanja Barang dan Jasa/ <i>Goods and Services Expenditures</i>	...	478.664.379.571,00
2.3 Belanja Modal/ <i>Capital Expenditure</i>	...	331.638.351.443,00
Jumlah/<i>Total</i>	...	3,013,573,429,490.00

Catatan/*Note*: ...Sumber/*Source*: Bagian Administrasi Keuangan Sekretaris Daerah Kabupaten Jayapura
Financial Administration Section of the Regional Secretary of Jayapura Regency

BAB / Chapter
03

PENDUDUK DAN KETENAGAKERJAAN

Population and Employment

Jumlah Penduduk / Total Population *

*hasil proyeksi penduduk SP2010 / projection results of SP2010



PENJELASAN TEKNIS

1. **Salah satu sumber data kependudukan** adalah sensus penduduk yang dilaksanakan setiap sepuluh tahun sekali. Sensus penduduk telah dilaksanakan sebanyak tujuh kali sejak Indonesia merdeka, yaitu tahun 1961, 1971, 1980, 1990, 2000, 2010, dan 2020. Keenam sensus penduduk sebelumnya dilaksanakan dengan menggunakan metode tradisional, yaitu mencatat setiap penduduk dari rumah ke rumah. Pertama kalinya dalam sejarah sensus penduduk di Indonesia, Sensus Penduduk 2020 (SP2020) menggunakan metode kombinasi yaitu dengan memanfaatkan data Administrasi Kependudukan (Admindex) dari Direktorat Jenderal Kependudukan dan Pencatatan Sipil (Ditjen Dukcapil) Kementerian Dalam Negeri (Kemendagri) sebagai data dasar pelaksanaan SP2020. Hal ini dirancang dan dilaksanakan sebagai upaya untuk mewujudkan "SATU DATA KEPENDUDUKAN INDONESIA". SP2020 mencakup seluruh penduduk yang tinggal di wilayah teritorial Indonesia, mencakup Warga Negara Indonesia (WNI) dan Warga Negara Asing (WNA) yang telah menetap atau berencana menetap di wilayah Indonesia selama minimal satu

TECHNICAL NOTES

1. *One of the sources of demographic data is population census, which is conducted every ten years. Population Census has been conducted seven times since Indonesia's independence: 1961, 1971, 1980, 1990, 2000, 2010, and 2020. The previous six population censuses were carried out using the traditional method, canvassing each person door-to-door. For the first time in the history of the population census in Indonesia, the 2020 Population Census (PC2020) used a combined method, that is utilizing Population Administration Data managed by the Directorate General of Population and Civil Registration of the Ministry of Home Affairs as the basic data for the population census. This is designed and implemented as an effort to realize "ONE INDONESIAN POPULATION DATA". PC2020 covered all residents who live in Indonesia's territory, including Indonesian citizens (WNI) and foreign citizens (WNA) who have stayed or plan to stay in Indonesian territory for at least one year. The Indonesian citizens who are covered also include those who are abroad, namely members of the Diplomatic Corps of the Republic of Indonesia and their families abroad and members of the TNI/POLRI and their families who are carrying out Peacekeeping Missions abroad. For the periods besides the census*

tahun. WNI yang dicakup juga termasuk mereka yang berada di luar negeri, yaitu Anggota Korps Diplomatik Republik Indonesia beserta keluarganya di luar negeri dan Anggota TNI/POLRI beserta keluarganya yang sedang melakukan misi perdamaian di luar negeri. Untuk tahun yang tidak dilaksanakan sensus penduduk, data kependudukan diperoleh dari hasil proyeksi penduduk. Proyeksi penduduk merupakan suatu perhitungan ilmiah yang didasarkan pada asumsi dari komponen-komponen perubahan penduduk, yaitu kelahiran, kematian, dan migrasi (migrasi internasional dan migrasi risen antar provinsi). Proyeksi penduduk interim 2020-2023 dihitung menggunakan data dasar penduduk hasil perapihan umur dari data Administrasi Kependudukan dan SP2020 dengan menggunakan asumsi Angka Kelahiran Total sejak tahun 2020 konstan 2,1 (sesuai Proyeksi Survei Penduduk antar Sensus (SUPAS) 2015-2045), Angka Kematian Bayi (AKB) meneruskan hasil Proyeksi SUPAS 2015-2045, dan pola migrasi 2020 sama dengan pola migrasi hasil SUPAS 2015. Dalam publikasi ini, data yang disajikan merupakan hasil SP2020 (September), dan hasil proyeksi penduduk interim 2020-2023 (pertengahan tahun/ Juni)

year, population projection is applied to estimate population for those years. The population projection is an estimation based on the demographic components, such as birth, death, and migration (international migration and recent migration). The interim population projection for 2020-2023 is calculated from the single age smoothed combined from Population Administration Data and the 2020 Population Census. It uses the assumption that the Total Fertility Rate (TFR) since 2020 is constant at 2.1 (according to the population projection of 2015-2045 Intercensal Population Survey (SUPAS)), Infant Mortality Rate (IMR) continues the results of the 2015-2045 SUPAS Projection, and the 2020 migration pattern is the same as the pattern of migration in SUPAS2015 results. The data presented in this publication are the PC2020 results (September) and the result of interim population projection 2020-2023 (midyear/June)

2. Penduduk Indonesia adalah semua orang yang berdomisili di wilayah teritorial Indonesia, mencakup Warga Negara Indonesia (WNI) dan Warga Negara Asing (WNA) yang telah menetap selama satu tahun atau lebih atau berencana menetap di wilayah Indonesia selama minimal satu tahun. Pada sensus sebelumnya referensi waktu dalam konsep kependudukan adalah enam bulan. Perubahan ini didasari oleh UU No. 24 Tahun 2013 tentang Perubahan atas UU No. 23 Tahun 2006 tentang Administrasi Kependudukan pada Pasal 15.
 3. Laju pertumbuhan penduduk per tahun adalah angka yang menunjukkan rata-rata tingkat pertambahan penduduk per tahun dalam jangka waktu tertentu. Angka ini dinyatakan sebagai persentase dari penduduk dasar. Metode penghitungan laju pertumbuhan penduduk yang digunakan oleh BPS adalah metode geometrik.
 4. Kepadatan penduduk adalah ukuran persebaran penduduk yang menunjukkan jumlah penduduk untuk setiap kilometer persegi luas wilayah.
 5. Rasio jenis kelamin adalah perbandingan antara jumlah penduduk laki-laki dan jumlah penduduk perempuan pada suatu daerah dan waktu tertentu, yang biasanya dinyatakan dalam banyaknya penduduk laki-laki per 100 perempuan.
2. *The population of Indonesia are all people who live in Indonesia's territory, including Indonesian citizens and foreign citizens who have lived for one year or more or plan to stay in Indonesia territory for at least one year. In the previous census the time reference in the population concept was six months. This change is based on Law no.24 of 2013 concerning Amendmentsto Law no. 23 of 2006 concerning Population Administration in Article 15.*
 3. *Annual population growth rate is an number that shows the average rate of population growth per year in a certain period. This rate is a percentage of the basic population. The method used by Statistics Indonesia is the geometric method*
 4. *Population density is a measure of the distribution of the population which shows the total population for each square kilometer of area.*
 5. *Sex ratio is the ratio between total male population and female population in a certain area and at a certain time, which is usually stated in the number of male residents per 100 females*

ULASAN**DESCRIPTION****3.1 Penduduk**

Jumlah penduduk 2021 di Kabupaten Jayapura berdasarkan hasil proyeksi BPS Kabupaten Jayapura berjumlah 168.476 Jiwa dengan laju pertumbuhan 0,014% dan Dengan wilayah seluas 17.516,6 km persegi

3.2 Ketenagakerjaan

Penduduk usia kerja didefinisikan dengan penduduk usia 15 tahun ke atas. Di tahun 2021, penduduk bekerja di Kabupaten Jayapura sebanyak 61.008 jiwa. laki laki merupakan yang terbanyak yaitu sebanyak 37.470 Jiwa

3.1 Population

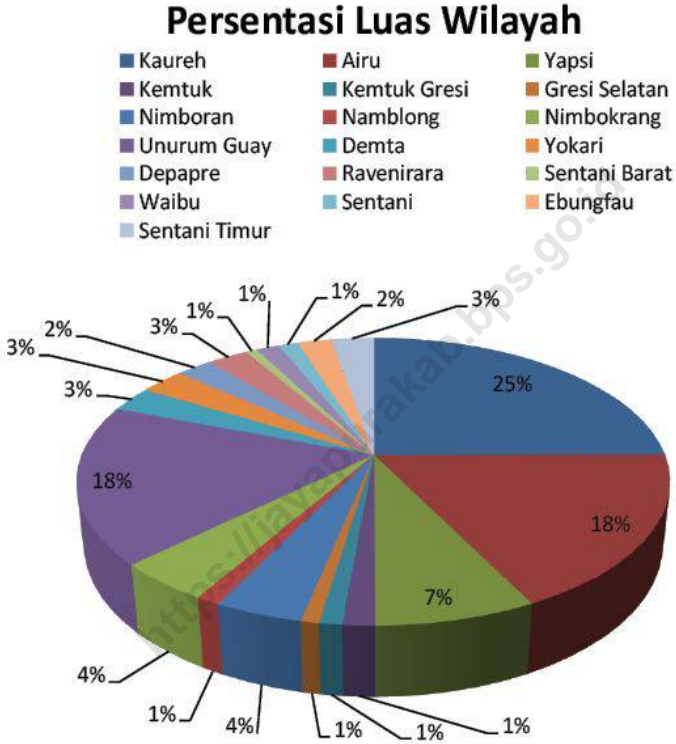
The population of Jayapura Regency in 2021 based on the projection of BPS-Statistics Regency of Jayapura were 168.476 people with Annual Population Growth Rate 0.014% and with The area of Jayapura Regency is 17.516,6 km²

3.2 Employment

The working-age population is defined by people aged 15 years old and above. In 2021, the working population in Jayapura Regency was 61.008 people. most of the men are 37.470 souls.

Gambar 3.1
Figures

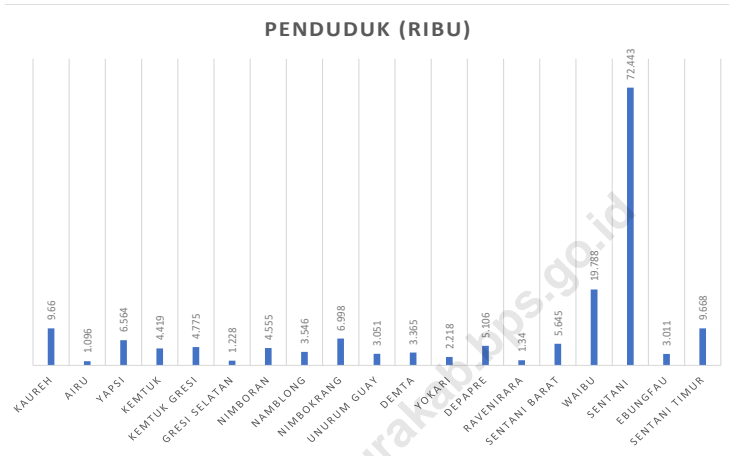
Luas Daerah menurut Kecamatan (%), 2021
Area of Subdistrict (%), 2021



Sumber/Source : Berdasarkan Peraturan Menteri Dalam Negeri No. 66 Tahun 2011 tanggal 28 Desember 2011
Based on Minister Of Home Affairs Regulation No 66/2011, December 28,2011

Gambar 3.2
Figures

Penduduk Menurut Kecamatan, 2021
Population by Subdistrict, 2021



Sumber/Source : Data dari Hasil Sensus Penduduk 2021/Data from the 2021 Population Census

3.1 PENDUDUK POPULATION

Tabel 3.1.1 Penduduk, Laju Pertumbuhan Penduduk per Tahun, Distribusi Persentase Penduduk, Kepadatan Penduduk, Rasio Jenis Kelamin Penduduk Menurut Kecamatan di Kabupaten Jayapura, 2021
Population, Annual Population Growth Rate, Percentage Distribution of Population, Population Density, and Population Sex Ratio by Subdistrict in Jayapura Regency, 2021

Kecamatan Subdistrict	Penduduk (ribu) Population (thousand)		Laju Pertumbuhan Penduduk per Tahun 2020–2021 Annual Population Growth Rate (%)	
	2020	2021	2010-2020	2020-2021
(1)	(2)	(3)	(4)	(5)
Kaureh	9.517	9.660	0.042	0,015
Airu	1.104	1.096	0.018	-0,007
Yapsi	6.646	6.564	0.013	-0,012
Kemtuk	4.440	4.419	0.021	-0,005
Kemtuk Gresi	4.822	4.775	0.015	-0,010
Gresi Selatan	1.223	1.228	0.030	0,004
Nimboran	4.616	4.555	0.012	-0,013
Namblong	3.577	3.546	0.017	-0,009
Nimbokrang	7.109	6.998	0.009	-0,016
Unurum Guay	3.003	3.051	0.043	0,016
Demta	3.427	3.365	0.007	-0,018
Yokari	2.240	2.218	0.015	-0,010
Depapre	5.097	5.106	0.028	0,002
Ravenirara	1.350	1.340	0.018	-0,007
Sentani Barat	5.631	5.645	0.028	0,002
Waibu	18.500	19.788	0.099	0,070
Sentani	71.174	72.443	0.045	0,018
Ebungfau	3.030	3.011	0.019	-0,006
Sentani Timur	9.665	9.668	0.026	0,000
Kabupaten Jayapura	166.172	168.476	0.038	0,014

Hasil Registrasi/Registration Result
Hasil Proyeksi ¹/Projection Result ¹

Lanjutan Tabel/*Continued Table 3.1.1*

Kecamatan Subdistrict	Persentase Penduduk Percentage of Total Population		Kepadatan Penduduk per km ² Population Density per sq.km	
	2020	2021	2020	2021
(1)	(6)	(7)	(8)	(9)
Kaureh	5.73	5,73	1,35	1,37
Airu	0.66	0,65	1.87	1,85
Yapsi	4.00	3,90	5.15	5,08
Kemtuk	2.67	2,62	17.60	17,51
Kemtuk Griji	2.90	2,83	21.16	20,95
Griji Selatan	0.74	0,73	8.50	8,53
Nimboran	2.78	2,70	6.50	6,41
Namblong	2.15	2,10	18.47	18,31
Nimbokrang	4.28	4,15	9.18	9,03
Unurum Guay	1.81	1,81	1.55	1,58
Demta	2.06	2,00	6.89	6,76
Yokari	1.35	1,32	3.79	3,75
Depapre	3.07	3,03	12.61	12,63
Ravenirara	0.81	0,80	2.89	2,87
Sentani Barat	3.39	3,35	43.79	43,90
Waibu	11.13	11,75	66.56	71,19
Sentani	42.83	43,00	726.27	739,21
Ebungfau	1.82	1,79	26.99	26,82
Sentani Timur	5.82	5,74	19.96	19,96
Kabupaten Jayapura	100	100	9,49	9,62
Hasil Registrasi/Registration Result				
Hasil Proyeksi ¹ /Projection Result ¹				

Lanjutan Tabel/*Continued Table 3.1.1*

Kecamatan Subdistrict	Rasio Jenis Kelamin Population Sex Ratio	
	2020	2021
(1)	(10)	(11)
Kaureh	119,0	117,32
Airu	126,7	126,92
Yapsi	112,7	112,08
Kemtuk	101,5	101,60
Kemtuk Gresi	102,2	102,33
Gresi Selatan	98,5	98,38
Nimboran	102,1	101,37
Namblong	103,2	102,74
Nimbokrang	102,5	101,73
Unurum Guay	112,8	112,32
Demta	111,3	110,97
Yokari	114,4	113,89
Depapre	109,3	109,35
Ravenirara	104,9	104,89
Sentani Barat	106,9	106,70
Waibu	109,8	109,71
Sentani	106,9	110,31
Ebungfau	106,4	106,66
Sentani Timur	102,7	102,98
Kabupaten Jayapura	109,0	108,85
Hasil Registrasi/ <i>Registration Result</i>		
Hasil Proyeksi ¹ / <i>Projection Result</i> ¹		

Catatan/Note: ¹Data dari Hasil Proyeksi Penduduk Indonesia 2010–2035 (Pertengahan tahun/Juni)/*Data from the result of Indonesia Population Projection 2010–2035 (mid year/June)*

Sumber/Source: Dinas Kependudukan dan Pencatatan Sipil Kabupaten Jayapura/*Population and Civil Registration Agency Jayapura Regency*

3.2 KETENAGAKERJAAN EMPLOYMENT

Tabel 3.2.1 Jumlah Penduduk Berumur 15 Tahun Keatas Menurut Jenis Kegiatan Selama Seminggu yang Lalu dan Jenis Kelamin di Kabupaten Jayapura, 2021
Population Aged 15 Years and Over by Type of Activity During The Previous Week and Sex in Jayapura Regency, 2021

Kegiatan Utama <i>Main Activity</i>	Jenis Kelamin/Sex		
	Laki-Laki <i>Male</i>	Perempuan <i>Female</i>	Jumlah <i>Total</i>
(1)	(2)	(3)	(4)
I. Angkatan Kerja/<i>Economically Active</i>			
1. Bekerja/ <i>Working</i>	37.470	23.538	61.008
2. Pengangguran Terbuka/ <i>Unemployment</i>	4.117	1.091	5.208
II. Bukan Angkatan Kerja/<i>Economically Inactive</i>			
1. Sekolah/ <i>Attending School</i>	3.818	3.720	7.538
2. Mengurus Rumah Tangga/ <i>Housekeeping</i>	687	13.500	14.187
3. Lainnya/ <i>Others</i>	5.645	3.838	9.483
Jumlah/<i>Total</i>	51.737	45.687	97.424

Catatan/*Note*:

Sumber/*Source*: BPS, Survei Angkatan Kerja Nasional (Sakernas) Agustus/BPS-Statistics Indonesia, August National Labor Force Survey

Tabel
Table 3.2.2

Penduduk Berumur 15 Tahun ke Atas Menurut Pendidikan Tertinggi yang Ditamatkan dan Jenis Kegiatan Selama Seminggu yang Lalu di Kabupaten Jayapura, 2021
Population 15 Years of Age and Over by Educational Attainment and Type of Activity During the Previous Week in Jayapura Regency, 2021

Pendidikan Tertinggi yang Ditamatkan ¹ Educational Attainment ¹	Angkatan Kerja/Economically Active			Persentase Bekerja terhadap Angkatan Kerja Percentage of Working to Economically Active
	Bekerja Working	Pengangguran ² Unemployment ²	Jumlah Angkatan Kerja Total of Economically Active	
(1)	(2)	(3)	(4)	(5)
0	14.720	710	15.430	95,40
1	10.621	828	11.449	92,77
2	25.996	3.303	29.299	88,73
3	9.671	367	10.038	96,34
Jumlah/Total	61.008	5.208	66.216	93,31

Lanjutan Tabel/*Continued Table 3.2.2*

Pendidikan Tertinggi yang Ditamatkan ¹ <i>Educational Attainment ¹</i>	Bukan Angkatan Kerja <i>Not Economically Active</i>	Jumlah <i>Total</i>	Persentase Angkatan Kerja terhadap Penduduk Usia Kerja <i>Percentage of Economically Active to Working Age Population</i>
(1)	(6)	(7)	(8)
0	7.290	22.720	67,91
1	9.568	21.017	54,47
2	12.316	41.615	70,40
3	2.034	12.072	83,15
Jumlah/Total	31.208	97424	68,98

- Catatan/Note: ¹ 0. ≤ Sekolah Dasar (SD)/≤ *Primary School*
 1. Sekolah Menengah Pertama/*Junior High School*
 2. Sekolah Menengah Atas/*Senior High School*
 3. Perguruan Tinggi/*Collage*
- ² 1. Mencari pekerjaan/*Looking for work*
 2. Mempersiapkan usaha/*Establishing a new business/firm*
 3. Merasa tidak mungkin mendapat pekerjaan/*Hopeless of job*
 4. Sudah punya pekerjaan tetapi belum mulai bekerja/*Have a job in future start*

Sumber/Source: BPS, Survei Angkatan Kerja Nasional (Sakernas) Agustus/BPS-Statistics Indonesia, August National Labor Force Survey

Tabel
Table 3.2.3

Penduduk Berumur 15 Tahun Ke Atas yang Bekerja Selama Seminggu yang Lalu Menurut Status Pekerjaan Utama dan Jenis Kelamin di Kabupaten Jayapura, 2021
Population 15 Years of Age and Over who Worked During The Previous Week by Main Employment Status and Sex in Jayapura Regency, 2021

Status Pekerjaan Utama <i>Main Employment Status</i>	Laki-Laki <i>Male</i>	Perempuan <i>Female</i>	Jumlah <i>Total</i>
(1)	(2)	(3)	(4)
Berusaha sendiri <i>Own account worker</i>	11.135	6.687	17.822
Berusaha dibantu buruh tidak tetap/buruh tidak dibayar <i>Employer assisted by temporary worker/unpaid worker</i>	6.775	3.867	10.642
Berusaha dibantu buruh tetap/buruh dibayar <i>Employer assisted by permanent worker/paid worker</i>	526	545	1.071
Buruh/Karyawan/Pegawai/ <i>Employee</i>	13.207	4.925	18.132
Pekerja bebas <i>Casual worker</i>	2.233	-	2.233
Pekerja keluarga/tak dibayar <i>Family worker/unpaid worker</i>	3.594	7.514	11.108
Jumlah/Total	37.470	23.538	61.008

Catatan/Note: ...

Sumber/Source: BPS, Survei Angkatan Kerja Nasional (Sakernas) Agustus/BPS-Statistics Indonesia, August National Labor Force Survey

BAB / Chapter

04

SOSIAL DAN KESEJAHTERAAN RAKYAT

Social and Welfare

JUMLAH SEKOLAH DI KABUPATEN JAYAPURA
2021/

Number of School by Education in Jayapura Regency, 2021

135 Unit

44 Unit

19 Unit



<https://jayapurakab.bps.go.id>

PENJELASAN TEKNIS

1. Tidak/belum pernah sekolah adalah mereka yang tidak pernah atau belum pernah terdaftar dan tidak pernah atau belum pernah aktif mengikuti pendidikan di suatu jenjang pendidikan formal. Termasuk juga yang tamat/belum tamat taman kanak-kanak tetapi tidak melanjutkan ke sekolah dasar.
2. Masih bersekolah adalah mereka yang terdaftar dan aktif mengikuti pendidikan formal dan nonformal (Paket A, B, atau C), baik pendidikan dasar, menengah maupun pendidikan tinggi. Bagi mahasiswa yang sedang cuti dianggap masih bersekolah.
3. Tidak bersekolah lagi adalah mereka yang pernah terdaftar dan aktif mengikuti pendidikan di suatu jenjang pendidikan formal dan nonformal (Paket A, B, atau C), tetapi pada saat pencacahan tidak lagi terdaftar dan tidak aktif mengikuti pendidikan.
4. Tamat sekolah adalah menyelesaikan pelajaran yang ditandai dengan lulus ujian akhir pada kelas atau tingkat terakhir suatu jenjang pendidikan di sekolah negeri maupun swasta dengan mendapatkan tanda tamat belajar/ijazah. Seseorang yang belum mengikuti pelajaran

TECHNICAL NOTES

1. *Not/never attending school is someone who has never attended or never been registered in a formal education, such as primary, secondary, and tertiary education. Those who just completed kindergarten are considered as never attended school.*
2. *Attending school is someone who is currently attending primary, secondary, or tertiary education, including package A, package B, or package C. College student who postpones his/her study is considered as attending school.*
3. *Not attending school anymore is someone who had enrolled and participated in formal and non-formal education in the past including package A, package B, or package C, but currently does not attend school.*
4. *Completed particular level of education is someone who has completed particular level of education in private or public school and accepting graduation certificate. Someone who has never attended the highest grade but passed the final exam is considered as completed*

pada kelas tertinggi tetapi telah mengikuti ujian akhir dan lulus dianggap tamat sekolah.

particular level of education.

5. Dapat membaca dan menulis artinya dapat membaca dan menulis kata-kata/kalimat sederhana dengan suatu aksara tertentu.

5. *Able to read and write is the ability to read and write at least a simple sentence in any letter of alphabets.*

6. Jalur Pendidikan di Indonesia terdiri atas 1) pendidikan formal, 2) pendidikan nonformal, dan 3) pendidikan informal yang ketiganya dapat saling melengkapi dan memperkaya (Undang-Undang No. 20 Tahun 2013 tentang Sistem Pendidikan Nasional).

6. *The Education System in Indonesia consists of 1) a formal education, 2) non-formal education, and 3) informaleducation that all three can be complementary and enriching (Law No. 20 Year 2013 about The National Education System).*

7. Jenjang Pendidikan Formal terdiri atas pendidikan dasar, pendidikan menengah, dan pendidikan tinggi. Jenis pendidikan yang diajarkan mencakup pendidikan umum, kejuruan, akademik, profesi, vokasi, keagamaan, dan khusus.

7. *The Formal Education Level consists of primary education, secondary education, and high education. The kind of education that taught consists of general education, vocational, academic, professional, religious, and specific education.*

a. Pendidikan Dasar berbentuk Sekolah Dasar (SD) dan Madrasah Ibtidaiyah (MI) atau bentuk lain yang sederajat serta Sekolah Menengah Pertama (SMP) dan Madrasah Tsanawiyah (MTs), atau bentuk lain yang sederajat.

a. The Primary Education consists of Elementary School and Islamic Elementary School or other equivalent forms and Junior High School and MTs, or other equivalent forms.

b. Pendidikan Menengah berbentuk Sekolah Menengah Atas (SMA), Madrasah Aliyah (MA), Sekolah Menengah Kejuruan

b. The Secondary Education consists of the senior high school, MA, Vocational School, and Vocational Madrasah Aliyah, or

ULASAN**4.1 Pendidikan**

Peningkatan partisipasi sekolah harus diimbangi dengan prasarana yang memadai terutama dalam menunjang program belajar 9 tahun. Jumlah prasarana sekolah SD di kabupaten Jayapura sebanyak 64 unit, SLTP 9 unit, SMU/SMK sebanyak 26 unit di tahun 2021.

4.2 Kesehatan

Pada tahun 2021, Kabupaten Jayapura memiliki 2 unit Rumah Sakit Umum. 1 unit terletak di desa Doyo Baru Distrik Waibu dan 1 unit lagi terletak di Distrik Sentani. Jumlah Puskesmas pada tahun 2021 berjumlah 20 unit, sedangkan puskesmas pembantu berjumlah 64.

4.3 Agama

Pada Tahun 2021 Kabupaten Jayapura Memiliki 574 tempat ibadah yang terdiri dari 82 Masjid, 465 Gereja Protestan, 22 Gereja Khatolik, 3 Pura dan 2 Vihara.

4.4 Kemiskinan

Pada tahun 2021, dari jumlah penduduk total hasil proyeksi di Kabupaten Jayapura pada tahun 2021 adalah sebesar 601.005 jiwa, sebanyak 16.61 ribu jiwa digolongkan sebagai penduduk miskin, atau dengan kata lain ada sebanyak 12,44 persen penduduk yang tergolong miskin di Kabupaten Jayapura pada tahun 2021

DESCRIPTION**4.1 Education**

The increasing of school participation must be balanced with adequate infrastructure, especially in supporting the government's program "9-Year Education Program". Number of primary schools were 64 units, 9 units of junior high school and 26 units of senior high school in 2021.

4.2 Healty

In 2021, Jayapura Regency has 2 units of General Hospital. 1 unit is located in Doyo Baru village, Waibu District and 1 unit is located in Sentani District. The number of Puskesmas in 2021 will be 20 units, while the sub public health centers are 64 units.

4.3 Religion

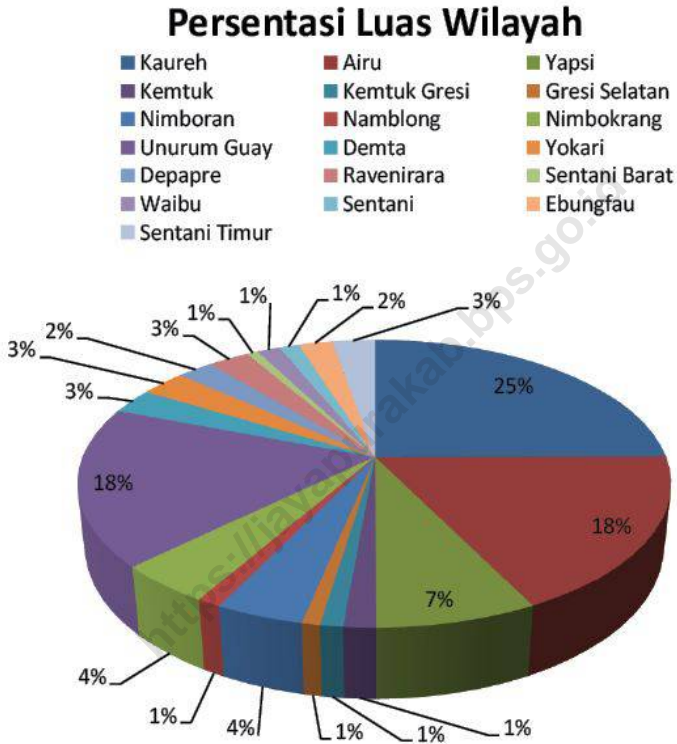
In 2021 Jayapura Regency has 574 places of worship there are 82 Mosques, 465 Protestant Churches, 22 Catholic Churches, 3 Hindhusm Temples, and 2 Viharas.

4.4 Poverty

in 2021 From the projection, total population in Jayapura Regency in 2021 is about 601.005, which 16.61 people are classified as poor, or in other word there are 12,44% of the population classified as poor in Jayapura by 2021

Gambar 4.1
Figures

Luas Daerah menurut Kecamatan (%), 2021
Area of Subdistrict (%), 2021



Sumber/Source : Berdasarkan Peraturan Menteri Dalam Negeri No. 66 Tahun 2011 tanggal 28 Desember 2011
Based on Minister Of Home Affairs Regulation No 66/2011, December 28,2011

Gambar 4.2 Banyaknya Sekolah di rinci menurut jenisnya di kabupaten Jayapura, 2021
Figures *Number of School by Education Level in Jayapura Regency, 2021*



Sumber/Source : Kementerian Pendidikan dan Kebudayaan, Data Semester Ganjil/Ministry of Educations and Culture, Odd Semester Data

4.1 PENDIDIKAN EDUCATION

Tabel 4.1.1 Jumlah Sekolah, Guru, dan Murid Taman Kanak-Kanak (TK) di Bawah Kementerian Pendidikan dan Kebudayaan Menurut Kecamatan di Kabupaten Jayapura, 2020/2021 dan 2021/2022
Number of Schools, Teachers, and Pupils in Kindergarten Under The Ministry of Education and Culture by Subdistrict in Jayapura Regency, 2020/2021 and 2021/2022

Kecamatan Subdistrict	Sekolah/Schools					
	Negeri/Public		Swasta/Private		Jumlah/Total	
	2020/2021	2021/2022	2020/2021	2021/2022	2020/2021	2021/2022
(1)	(2)	(3)	(4)	(5)	(6)	(7)
Kaureh	-	-	3	1	3	1
Airu	-	-	-	1	-	1
Yapsi	-	-	2	7	2	7
Kemtuk	-	-	-	7	-	7
Kemtuk Gresi	-	-	-	6	-	6
Gresi Selatan	-	-	-	3	-	3
Nimboran	-	-	3	5	3	5
Namblong	-	-	4	6	4	6
Nimbokrang	-	-	3	4	3	4
Unurum Guay	-	-	-	3	-	3
Demta	-	-	1	4	1	4
Yokari	-	-	-	3	-	3
Depapre	-	-	-	9	-	9
Ravenirara	-	-	-	2	-	2
Sentani Barat	1	1	4	3	5	4
Waibu	1	1	4	10	5	11
Sentani	1	1	24	9	25	10
Ebungfau	-	-	1	6	1	6
Sentani Timur	-	-	2	9	2	9
Kabupaten Jayapura	3	3	51	98	54	101

Lanjutan Tabel/*Continued Table 4.1.1*

Kecamatan Subdistrict	2Guru ¹ /Teachers ¹¹					
	Negeri/Public		Swasta/Private		Jumlah/Total	
	2020/2021	2021/2022	2020/2021	2021/2022	2020/2021	2021/2022
(1)	(8)	(9)	(10)	(11)	(12)	(13)
Kaureh	-	-	8	8	8	8
Airu	-	-	-	-	-	-
Yapsi	-	--	12	7	12	7
Kemtuk	-	-	-	-	-	-
Kemtuk Gresi	-	-	-	-	-	-
Gresi Selatan	-	-	-	-	-	-
Nimboran	-	-	14	15	14	15
Namblong	-	-	31	21	31	21
Nimbokrang	-	-	16	16	16	16
Unurum Guay	-	-	-	-	-	-
Demta	-	-	7	4	7	4
Yokari	-	-	-	-	-	-
Depapre	-	-	-	-	-	-
Ravenirara	-	-	-	-	-	-
Sentani Barat	6	6	18	19	24	25
Waibu	6	6	25	22	31	28
Sentani	4	4	166	139	170	143
Ebungfau	-	-	5	6	5	6
Sentani Timur	-	-	19	16	19	16
Kabupaten Jayapura	16	16	321	273	337	289

Lanjutan Tabel/*Continued Table* 4.1.1

Kecamatan Subdistrict	Murid/Pupils					
	Negeri/Public		Swasta/Private		Jumlah/Total	
	2020/2021	2021/2022	2020/2021	2021/2022	2020/2021	2021/2022
(1)	(14)	(15)	(16)	(17)	(18)	(19)
Kaureh	-	-	-	32	-	32
Airu	-	-	-	40	-	40
Yapsi	-	-	-	281	-	281
Kemtuk	-	-	-	43	-	43
Kemtuk Gresi	-	-	-	36	-	36
Gresi Selatan	-	-	-	-	-	-
Nimboran	-	-	-	21	-	21
Namblong	-	-	-	69	-	69
Nimbokrang	-	-	-	40	-	40
Unurum Guay	-	-	-	-	-	-
Demta	-	-	-	414	-	414
Yokari	-	-	-	-	-	-
Depapre	-	-	-	127	-	127
Ravenirara	-	-	-	40	-	40
Sentani Barat	-	60	-	-	-	60
Waibu	-	47	-	203	-	250
Sentani	-	35	-	199	-	234
Ebungfau	-	-	-	290	-	290
Sentani Timur	-	-	-	518	-	518
Kabupaten Jayapura	-	142	-	2.353	-	1.519

Catatan/Note: ¹ Jumlah guru termasuk kepala sekolah dan guru/*The total of teachers including headmaster and teacher*

Sumber/Source: Kementerian Pendidikan dan Kebudayaan, Data Semester Ganjil/*Ministry of Educations and Culture, Odd Semester Data*

Tabel
Table 4.1.2

**Jumlah Sekolah, Guru, dan Murid Raudatul Athfal (RA)
di Bawah Kementerian Agama Menurut Kecamatan di
Kabupaten Jayapura, 2020/2021 dan 2021/2022**
*Number of Schools, Teachers, and Pupils in Raudatul Athfal
(RA) Under The Ministry of Religious Affairs by Subdistrict in
Jayapura Regency, 2020/2021 and 2021/2022*

Kecamatan Subdistrict	Sekolah/Schools		Guru/Teachers		Murid/Pupils	
	2020/2021	2021/2022	2020/2021	2021/2022	2020/2021	2021/2022
(1)	(2)	(3)	(4)	(5)	(6)	(7)
Kaureh
Airu
Yapsi
Kemtuk
Kemtuk Gresi
Gresi Selatan
Nimboran
Namblong
Nimbokrang
Unurum Guay
Demta
Yokari
Depapre
Ravenirara
Sentani Barat
Waibu
Sentani
Ebungfau
SentaniTimur
Kabupaten Jayapura

Catatan/Note: Seluruh Raudatul Athfal (RA) berstatus swasta/All Raudatul Athfal (RA) are private
 Sumber/Source: Kementerian Agama, Data Semester Ganjil/Ministry of Religious Affairs, Odd Semester Data

Tabel 4.1.3
Table

**Jumlah Sekolah, Guru, dan Murid Sekolah Dasar (SD)
di Bawah Kementerian Pendidikan dan Kebudayaan
Menurut Kecamatan di Kabupaten Jayapura, 2020/2021
dan 2021/2022**

*Number of Schools, Teachers, and Pupils in Primary Schools
Under The Ministry of Education and Culture by Subdistrict
in Jayapura Regency, 2020/2021 and 2021/2022*

Kecamatan Subdistrict	Sekolah/Schools					
	Negeri/Public		Swasta/Private		Jumlah/Total	
	2020/2021	2021/2022	2020/2021	2021/2022	2020/2021	2021/2022
(1)	(2)	(3)	(4)	(5)	(6)	(7)
Kaureh	2	2	5	5	7	7
Airu	3	3	1	1	4	4
Yapsi	3	3	-	-	3	3
Kemtuk	-	-	-	-	-	-
Kemtuk Gresi	4	4	-	-	4	4
Gresi Selatan	-	-	2	2	2	2
Nlmboran	2	2	3	3	5	5
Namblong	3	3	-	-	3	3
Nimbokrang	5	5	1	1	6	6
Unurum Guay	4	4	1	1	5	5
Demta	3	3	2	2	5	5
Yokari	-	-	4	4	4	4
Depapre	1	1	-	-	1	1
Ravenirara	2	2	2	2	4	4
Sentani Barat	3	3	3	3	6	6
Waibu	-	-	-	-	-	-
Sentani	-	-	-	-	-	-
Ebungfau	2	2	2	2	4	4
Sentani Timur	-	-	1	1	1	1
Kabupaten Jayapura	37	37	27	27	64	64

Lanjutan Tabel/Continued Table 4.1.3

Kecamatan Subdistrict	Guru ¹ /Teachers ¹					
	Negeri/Public		Swasta/Private		Jumlah/Total	
	2020/2021	2021/2022	2020/2021	2021/2022	2020/2021	2021/2022
(1)	(8)	(9)	(10)	(11)	(12)	(13)
Kaureh	-	16	-	50	-	66
Airu	-	19	-	5	-	24
Yapsi	-	26	-	0	-	26
Kemtuk	-	0	-	0	-	0
Kemtuk Gresi	-	32	-	0	-	32
Gresi Selatan	-	0	-	7	-	7
Nimboran	-	16	-	19	-	35
Namblong	-	24	-	0	-	24
Nimbokrang	-	49	-	8	-	57
Unurum Guay	-	20	-	3	-	23
Demta	-	20	-	13	-	33
Yokari	-	0	-	18	-	18
Depapre	-	9	-	0	-	9
Ravenirara	-	8	-	8	-	16
Sentani Barat	-	33	-	15	-	48
Waibu	-	0	-	0	-	0
Sentani	-	0	-	0	-	0
Ebungfau	-	15	-	11	-	26
Sentani Timur	-	0	-	4	-	4
Kabupaten Jayapura	-	287	-	161	-	448

Lanjutan Tabel/Continued Table 4.1.3

Kecamatan Subdistrict	Murid/Pupils					
	Negeri/Public		Swasta/Private		Jumlah/Total	
	2020/2021	2021/2022	2020/2021	2021/2022	2020/2021	2021/2022
(1)	(14)	(15)	(16)	(17)	(18)	(19)
Kaureh	-	205	-	1,100	-	1,305
Airu	-	273	-	93	-	366
Yapsi	-	254	-	-	-	254
Kemtuk	-	-	-	-	-	-
Kemtuk Gresi	-	154	-	-	-	154
Gresi Selatan	-	23	-	114	-	137
Nimboran	-	116	-	159	-	275
Namblong	-	361	-	-	-	361
Nimbokrang	-	476	-	93	-	569
Unurum Guay	-	337	-	32	-	369
Demta	-	217	-	161	-	378
Yokari	-	-	-	312	-	312
Depapre	-	110	-	-	-	110
Ravenirara	-	115	-	68	-	183
Sentani Barat	-	504	-	376	-	880
Waibu	-	-	-	-	-	-
Sentani	-	-	-	-	-	-
Ebungfau	-	76	-	143	-	219
Sentani Timur	-	-	-	48	-	48
Kabupaten Jayapura	-	3.221	-	2.699	-	5.920

Catatan/Note: ¹ Jumlah guru termasuk kepala sekolah dan guru/The total of teachers including headmaster and teacher

Sumber/Source: Kementerian Pendidikan dan Kebudayaan, Data Semester Ganjil/Ministry of Educations and Culture, Odd Semester Data

Tabel
Table 4.1.4**Jumlah Sekolah, Guru, dan Murid Madrasah Ibtidaiyah (MI) di Bawah Kementerian Agama Menurut Kecamatan Menurut Kecamatan di Kabupaten Jayapura, 2020/2021 dan 2021/2022****Number of Schools, Teachers, and Pupils in Madrasah Ibtidaiyah (MI) Under The Ministry of Religious Affairs by Subdistrict in Jayapura Regency, 2020/2021 and 2021/2022**

Kecamatan Subdistrict	Sekolah/Schools					
	Negeri/Public		Swasta/Private		Jumlah/Total	
	2020/2021	2021/2022	2020/2021	2021/2022	2020/2021	2021/2022
(1)	(2)	(3)	(4)	(5)	(6)	(7)
Kaureh
Airu
Yapsi
Kemtuk
Kemtuk Gresi
Gresi Selatan
Nimboran
Namblong
Nimbokrang
Unurum Guay
Demta
Yokari
Depapre
Ravenirara
Sentani Barat
Waibu
Sentani
Ebungfau
Sentani Timur
Kabupaten Jayapura

Catatan/Note:

Sumber/Source: Kementerian Agama, Data Semester Ganjil/Ministry of Religious Affairs, Odd Semester Data

Lanjutan Tabel/*Continued Table* 4.1.4

Kecamatan Subdistrict	Guru/Teachers					
	Negeri/Public		Swasta/Private		Jumlah/Total	
	2020/2021	2021/2022	2020/2021	2021/2022	2020/2021	2021/2022
(1)	(8)	(9)	(10)	(11)	(12)	(13)
Kaureh
Airu
Yapsi
Kemtuk
Kemtuk Gresi
Gresi Selatan
Nimboran
Namblong
Nimbokrang
Unurum Guay
Demta
Yokari
Depapre
Ravenirara
Sentani Barat
Waibu
Sentani
Ebungfau
Sentani Timur
Kabupaten Jayapura

Lanjutan Tabel/*Continued Table 4.1.4*

Kecamatan Subdistrict	Murid/Pupils					
	Negeri/Public		Swasta/Private		Jumlah/Total	
	2020/2021	2021/2022	2020/2021	2021/2022	2020/2021	2021/2022
(1)	(14)	(15)	(16)	(17)	(18)	(19)
Kaureh
Airu
Yapsi
Kemtuk
Kemtuk Gresi
Gresi Selatan
Nimboran
Namblong
Nimbokrang
Unurum Guay
Demta
Yokari
Depapre
Ravenirara
Sentani Barat
Waibu
Sentani
Ebungfau
Sentani Timur

Catatan/Note:

Sumber/Source: Kementerian Agama, Data Semester Ganjil/Ministry of Religious Affairs, Odd Semester Data

Tabel
Table 4.1.5

Jumlah Sekolah, Guru, dan Murid Sekolah Menengah Pertama (SMP) di Bawah Kementerian Pendidikan dan Kebudayaan Menurut Kecamatan di Kabupaten Jayapura, 2020/2021 dan 2021/2022
Number of Schools, Teachers, and Pupils in Lower Secondary Schools Under The Ministry of Education and Culture by Subdistrict in Jayapura Regency, 2020/2021 and 2021/2022

Kecamatan Subdistrict	Sekolah/Schools					
	Negeri/Public		Swasta/Private		Jumlah/Total	
	2020/2021	2021/2022	2020/2021	2021/2022	2020/2021	2021/2022
(1)	(2)	(3)	(4)	(5)	(6)	(7)
Kaureh	1	1	-	-	1	1
Airu	1	1	-	-	1	1
Yapsi	-	-	1	1	1	1
Kemtuk	-	-	-	-	-	-
Kemtuk Gresi	-	-	-	-	-	-
Gresi Selatan	1	1	-	-	1	1
Nimboran	-	-	-	-	-	-
Namblong	1	1	-	-	1	1
Nimbokrang	-	-	-	-	-	-
Unurum Guay	2	2	-	-	2	2
Demta	-	-	-	-	-	-
Yokari	1	1	-	-	1	1
Depapre	-	-	-	-	-	-
Ravenirara	-	-	-	-	-	-
Sentani Barat	1	1	-	-	1	1
Waibu	-	-	-	-	-	-
Sentani	-	-	-	-	-	-
Ebungfau	-	-	-	-	-	-
Sentani Timur	-	-	-	-	-	-
Kabupaten Jayapura	8	8	1	1	9	9

Lanjutan Tabel/Continued Table 4.1.5

Kecamatan Subdistrict	Guru ¹ /Teachers ¹					
	Negeri/Public		Swasta/Private		Jumlah/Total	
	2020/2021	2021/2022	2020/2021	2021/2022	2020/2021	2021/2022
(1)	(8)	(9)	(10)	(11)	(12)	(13)
Kaureh	-	-	-	-	-	-
Airu	-	-	-	-	-	-
Yapsi	-	-	-	-	-	-
Kemtuk	-	-	-	-	-	-
Kemtuk Gresi	-	-	-	-	-	-
Gresi Selatan	-	-	-	-	-	-
Nimboran	-	-	-	-	-	-
Namblong	-	-	-	-	-	-
Nimbokrang	-	-	-	-	-	-
Unurum Guay	-	-	-	-	-	-
Demta	-	-	-	-	-	-
Yokari	-	-	-	-	-	-
Depapre	-	-	-	-	-	-
Ravenirara	-	-	-	-	-	-
Sentani Barat	-	-	-	-	-	-
Waibu	-	-	-	-	-	-
Sentani	-	-	-	-	-	-
Ebungfau	-	-	-	-	-	-
Sentani Timur	-	-	-	-	-	-
Kabupaten Jayapura	-	-	-	-	-	-

Lanjutan Tabel/*Continued Table 4.1.5*

Kecamatan Subdistrict	-Murid/Pupils					
	Negeri/Public		Swasta/Private		Jumlah/Total	
	2020/2021	2021/2022	2020/2021	2021/2022	2020/2021	2021/2022
(1)	(14)	(15)	(16)	(17)	(18)	(19)
Kaureh	-	90	-	-	-	90
Airu	-	40	-	-	-	40
Yapsi	-	-	-	-	-	-
Kemtuk	-	-	-	-	-	-
Kemtuk Gresi	-	-	-	-	-	-
Gresi Selatan	-	-	-	-	-	-
Nimboran	-	-	-	-	-	-
Namblong	-	145	-	-	-	145
Nimbokrang	-	-	-	-	-	-
Unurum Guay	-	121	-	-	-	121
Demta	-	-	-	-	-	-
Yokari	-	65	-	-	-	65
Depapre	-	-	-	-	-	-
Ravenirara	-	-	-	-	-	-
Sentani Barat	-	216	-	-	-	216
Waibu	-	-	-	-	-	-
Sentani	-	-	-	-	-	-
Ebungfau	-	-	-	-	-	-
Sentani Timur	-	-	-	-	-	-
Kabupaten Jayapura	-	677	-	-	-	677

Catatan/Note: ¹ Jumlah guru termasuk kepala sekolah dan guru/*The total of teachers including headmaster and teacher*

Sumber/Source: Kementerian Pendidikan dan Kebudayaan, Data Semester Ganjil/*Ministry of Educations and Culture, Odd Semester Data*

Tabel
Table 4.1.6

Jumlah Sekolah, Guru, dan Murid Madrasah Tsanawiyah (MTs) di Bawah Kementerian Agama Menurut Kecamatan di Kabupaten Jayapura, 2020/2021 dan 2021/2022
Number of Schools, Teachers, and Pupils in Madrasah Tsanawiyah (MTs) Under The Ministry of Religious Affairs by Subdistrict in Jayapura Regency, 2020/2021 and 2021/2022

Kecamatan Subdistrict	Sekolah/Schools					
	Negeri/Public		Swasta/Private		Jumlah/Total	
	2020/2021	2021/2022	2020/2021	2021/2022	2020/2021	2021/2022
(1)	(2)	(3)	(4)	(5)	(6)	(7)
Kaureh
Airu
Yapsi
Kemtuk
Kemtuk Gresi
Gresi Selatan
Nimboran
Namblong
Nimbokrang
Unurum Guay
Demta
Yokari
Depapre
Ravenirara
Sentani Barat
Waibu
Sentani
Ebungfau
Sentani Timur
Kabupaten Jayapura

Catatan/Note:

Sumber/Source: Kementerian Agama, Data Semester Ganjil/Ministry of Religious Affairs, Odd Semester Data

Lanjutan Tabel/*Continued Table* 4.1.6

Kecamatan Subdistrict	Guru/Teachers					
	Negeri/Public		Swasta/Private		Jumlah/Total	
	2020/2021	2021/2022	2020/2021	2021/2022	2020/2021	2021/2022
(1)	(8)	(9)	(10)	(11)	(12)	(13)
Kaureh
Airu
Yapsi
Kemtuk
Kemtuk Gresi
Gresi Selatan
Nimboran
Namblong
Nimbokrang
Unurum Guay
Demta
Yokari
Depapre
Ravenirara
Sentani Barat
Waibu
Sentani
Ebungfau
Sentani Timur
Kabupaten Jayapura

Lanjutan Tabel/*Continued Table* 4.1.6

Kecamatan Subdistrict	Murid/Pupils					
	Negeri/Public		Swasta/Private		Jumlah/Total	
	2020/2021	2021/2022	2020/2021	2021/2022	2020/2021	2021/2022
(1)	(14)	(15)	(16)	(17)	(18)	(19)
Kaureh
Airu
Yapsi
Kemtuk
Kemtuk Gresi
Gresi Selatan
Nimboran
Namblong
Nimbokrang
Unurum Guay
Demta
Yokari
Depapre
Ravenirara
Sentani Barat
Waibu
Sentani
Ebungfau
Sentani Timur
Kabupaten Jayapura

Catatan/Note:

Sumber/Source: Kementerian Agama, Data Semester Ganjil/Ministry of Religious Affairs, Odd Semester Data

Tabel 4.1.7
Table

Jumlah Sekolah, Guru, dan Murid Sekolah Menengah Atas (SMA) di Bawah Kementerian Pendidikan dan Kebudayaan Menurut Kecamatan di Kabupaten Jayapura, 2020/2021 dan 2021/2022
Number of Schools, Teachers, and Pupils in Upper Secondary Schools Under The Ministry of Education and Culture by Subdistrict in Jayapura Regency, 2020/2021 and 2021/2022

Kecamatan Subdistrict	Sekolah/Schools					
	Negeri/Public		Swasta/Private		Jumlah/Total	
	2020/2021	2021/2022	2020/2021	2021/2022	2020/2021	2021/2022
(1)	(2)	(3)	(4)	(5)	(6)	(7)
Kaureh	1	1	-	-	1	1
Airu	-	-	-	-	-	-
Yapsi	1	1	1	1	2	2
Kemtuk	-	-	-	-	-	-
Kemtuk Gresi	1	1	-	-	1	1
Gresi Selatan	-	-	-	-	-	-
Nimboran	1	1	-	-	1	1
Namblong	-	-	-	-	-	-
Nimbokrang	-	-	1	1	1	1
Unurum Guay	-	-	-	-	-	-
Demta	1	1	-	-	1	1
Yokari	-	-	-	-	-	-
Depapre	-	-	-	-	-	-
Ravenirara	-	-	-	-	-	-
Sentani Barat	1	1	-	-	1	1
Waibu	-	-	1	1	1	1
Sentani	1	1	6	6	7	7
Ebungfau	-	-	-	-	-	-
Sentani Timur	2	2	1	1	3	3
Kabupaten Jayapura	9	9	10	10	19	19

Lanjutan Tabel/*Continued Table 4.1.7*

Kecamatan Subdistrict	Guru ¹ /Teachers ¹					
	Negeri/Public		Swasta/Private		Jumlah/Total	
	2020/2021	2021/2022	2020/2021	2021/2022	2020/2021	2021/2022
(1)	(8)	(9)	(10)	(11)	(12)	(13)
Kaureh	-	-	-	-	-	-
Airu	-	-	-	-	-	-
Yapsi	12	-	-	-	12	-
Kemtuk	-	-	-	-	-	-
Kemtuk Gresi	17	-	-	-	17	-
Gresi Selatan	-	-	-	-	-	-
Nimboran	26	-	-	-	26	-
Namblong	-	-	-	-	-	-
Nimbokrang	-	-	11	-	11	-
Unurum Guay	-	-	-	-	-	-
Demta	10	-	-	-	10	-
Yokari	-	-	-	-	-	-
Depapre	-	-	-	-	-	-
Ravenirara	-	-	-	-	-	-
Sentani Barat	18	-	-	-	18	-
Waibu	-	-	-	-	-	-
Sentani	58	-	114	-	172	-
Ebungfau	-	-	-	-	-	-
Sentani Timur	29	-	9	-	38	-
Kabupaten Jayapura	170	-	134	-	304	-

Lanjutan Tabel/*Continued Table 4.1.7*

Kecamatan Subdistrict	Murid/Pupils					
	Negeri/Public		Swasta/Private		Jumlah/Total	
	2020/2021	2021/2022	2020/2021	2021/2022	2020/2021	2021/2022
(1)	(14)	(15)	(16)	(17)	(18)	(19)
Kaureh	72	72	-	-	72	72
Airu	-	-	-	-	-	-
Yapsi	163	163	54	54	217	217
Kemtuk	-	-	-	-	-	-
Kemtuk Gresi	198	198	-	-	198	198
Gresi Selatan	-	-	-	-	-	-
Nimboran	436	436	-	-	436	436
Namblong	-	-	240	240	240	240
Nimbokrang	-	-	-	-	-	-
Unurum Guay	-	-	-	-	-	-
Demta	158	158	-	-	158	158
Yokari	-	-	-	-	-	-
Depapre	-	-	-	-	-	-
Ravenirara	-	-	-	-	-	-
Sentani Barat	294	294	-	-	294	294
Waibu	-	-	246	246	246	246
Sentani	1.175	1.175	1.791	1.791	2.966	2.966
Ebungfau	-	-	-	-	-	-
Sentani Timur	397	397	160	160	557	557
Kabupaten Jayapura	2893	2893	2.491	2.491	2.491	2.491

Catatan/Note: ¹ Jumlah guru termasuk kepala sekolah dan guru/*The total of teachers including headmaster and teacher*

Sumber/Source: Kementerian Pendidikan dan Kebudayaan, Data Semester Ganjil/*Ministry of Educations and Culture, Odd Semester Data*

Tabel
Table 4.1.8

Jumlah Sekolah, Guru, dan Murid Sekolah Menengah Kejuruan (SMK) di Bawah Kementerian Pendidikan dan Kebudayaan Menurut Kecamatan di Kabupaten Jayapura, 2020/2021 dan 2021/2022
Number of Schools, Teachers, and Pupils in Vocational High Schools Under The Ministry of Education and Culture by Subdistrict in Jayapura Regency, 2020/2021 and 2021/2022

Kecamatan Subdistrict	Sekolah/Schools					
	Negeri/Public		Swasta/Private		Jumlah/Total	
	2020/2021	2021/2022	2020/2021	2021/2022	2020/2021	2021/2022
(1)	(2)	(3)	(4)	(5)	(6)	(7)
Kaureh	-	-	-	-	-	-
Airu	-	-	-	-	-	-
Yapsi	1	1	-	-	1	1
Kemtuk	-	-	-	-	-	-
Kemtuk Gresi	-	-	-	-	-	-
Gresi Selatan	-	-	-	-	-	-
Nimboran	1	1	-	-	1	1
Namblong	-	-	-	-	-	-
Nimbokrang	-	-	-	-	-	-
Unurum Guay	-	-	-	-	-	-
Demta	-	-	-	-	-	-
Yokari	-	-	-	-	-	-
Depapre	1	1	-	-	1	1
RaveniRara	-	-	-	-	-	-
Sentani Barat	-	-	-	-	-	-
Waibu	1	1	-	-	1	1
Sentani	1	1	-	-	1	1
Ebungfauw	-	-	-	-	-	-
Sentani Timur	2	2	-	-	2	2
Kabupaten Jayapura	7	7	-	-	7	7

Lanjutan Tabel/*Continued Table* 4.1.8

Kecamatan Subdistrict	Guru ¹ /Teachers ¹					
	Negeri/Public		Swasta/Private		Jumlah/Total	
	2020/2021	2021/2022	2020/2021	2021/2022	2020/2021	2021/2022
(1)	(8)	(9)	(10)	(11)	(12)	(13)
Kaureh	8	8	-	-	8	8
Airu	-	-	-	-	-	-
Yapsi	12	12	-	-	12	12
Kemtuk	-	-	-	-	-	-
Kemtuk Gresi	17	17	-	-	17	17
Gresi Selatan	-	-	-	-	-	-
Nimboran	26	26	11	11	37	37
Namblong	-	-	-	-	-	-
Nimbokrang	-	-	-	-	-	-
Unurum Guay	-	-	-	-	-	-
Demta	9	9	-	-	9	9
Yokari	-	-	-	-	-	-
Depapre	-	-	-	-	-	-
Ravenirara	-	-	-	-	-	-
Sentani Barat	18	18	-	-	18	18
Waibu	-	-	16	16	16	16
Sentani	58	58	100	100	158	158
Ebungfau	-	-	-	-	-	-
Sentani Timur	30	30	9	9	39	39
Kabupaten Jayapura	178	178	136	136	314	314

Lanjutan Tabel/Continued Table 4.1.8

Kecamatan Subdistrict	Murid/Pupils					
	Negeri/Public		Swasta/Private		Jumlah/Total	
	2020/2021	2021/2022	2020/2021	2021/2022	2020/2021	2021/2022
(1)	(14)	(15)	(16)	(17)	(18)	(19)
Kaureh	-	-	-	-	-	-
Airu	-	-	-	-	-	-
Yapsi	0	0	-	-	0	0
Kemtuk	-	-	-	-	-	-
Kemtuk Gresi	-	-	-	-	-	-
Gresi Selatan	-	-	-	-	-	-
Nimboran	127	127	-	-	127	127
Namblong	-	-	-	-	-	-
Nimbokrang	-	-	-	-	-	-
Unurum Guay	-	-	-	-	-	-
Demta	-	-	-	-	-	-
Yokari	-	-	-	-	-	-
Depapre	94	94	-	-	94	94
Ravenirara	-	-	-	-	-	-
Sentani Barat	-	-	-	-	-	-
Waibu	0	0	-	-	0	0
Sentani	0	0	-	-	0	0
Ebungfau	-	-	-	-	-	-
Sentani Timur	0	0	-	-	0	0
Kabupaten Jayapura	221	221	-	-	221	221

Catatan/Note: 1 Guru yang mengajar di 2 sekolah atau lebih dihitung di masing-masing sekolah. Jumlah guru termasuk kepala sekolah dan guru/The teacher who taught in two schools or more counted in every school. The total of teachers including headmaster and teacher

Sumber/Source: Kementerian Pendidikan dan Kebudayaan, Sistem Data Pokok Pendidikan, data semester ganjil laporan sampai dengan 2021/Ministry of Educations and Culture, Basic Education Data System, odd semester report data up to 2021

Tabel
Table 4.1.9

**Jumlah Sekolah, Guru, dan Murid Madrasah Aliyah (MA)
di Bawah Kementerian Agama Menurut Kecamatan di
Kabupaten Jayapura, 2020/2021 dan 2021/2022**
*Number of Schools, Teachers, and Pupils in Madrasah Aliyah
(MA) Under the Ministry of Religious Affairs by Subdistrict in
Jayapura Regency, 2020/2021 and 2021/2022*

Kecamatan Subdistrict	Sekolah/Schools					
	Negeri/Public		Swasta/Private		Jumlah/Total	
	2020/2021	2021/2022	2020/2021	2021/2022	2020/2021	2020/2022
(1)	(2)	(3)	(4)	(5)	(6)	(7)
Kaureh
Airu
Yapsi
Kemtuk
Kemtuk Gresi
Gresi Selatan
Nimboran
Namblong
Nimbokrang
Unurum Guay
Demta
Yokari
Depapre
RaveniRara
Sentani Barat
Waibu
Sentani
Ebungfauw
Sentani Timur
Kabupaten Jayapura

Tabel
Table 4.1.10

Jumlah Desa¹/Kelurahan yang Memiliki Fasilitas Sekolah Menurut Kecamatan dan Tingkat Pendidikan di Kabupaten Jayapura, 2019–2021
Number of Villages¹/Kelurahan Having Educational Facilities by Subdistrict and Educational Level in Jayapura Regency, 2019–2021

Kecamatan Subdistrict	SD Primary School		
	2019	2020	2021
(1)	(2)	(3)	(4)
Kaureh	7	7	7
Airu	4	4	4
Yapsi	3	3	3
Kemtuk	0	0	0
Kemtuk Gresi	4	4	4
Gresi Selatan	2	2	2
Nimboran	5	5	5
Namblong	3	3	3
Nimbokrang	6	6	6
Unurum Guay	5	5	5
Demta	5	5	5
Depapre	4	4	4
Yokari	1	1	1
Ravenirara	4	4	4
Sentani Barat	6	6	6
Waibu	0	0	0
Sentani	0	0	0
Ebungfau	4	4	4
Sentani Timur	1	1	1
Kabupaten Jayapura	64	64	64

Lanjutan Tabel/*Continued Table* 4.1.10

Kecamatan Subdistrict	SMP Junior High School		
	2019	2020	2021
(1)	(5)	(6)	(7)
Kaureh	-	-	-
Airu	-	-	-
Yapsi	1	1	1
Kemtuk	-	-	-
Kemtuk Gresi	-	-	-
Gresi Selatan	-	-	-
Nimboran	1	1	1
Namblong	-	-	-
Nimbokrang	-	-	-
Unurum Guay	-	-	-
Demta	-	-	-
Yokari	-	-	-
Depapre	1	1	1
Ravenirara	-	-	-
Sentani Barat	-	-	-
Waibu	1	1	1
Sentani	1	1	1
Ebungfau	-	-	-
Sentani Timur	2	2	2
Kabupaten Jayapura	7	7	7

Lanjutan Tabel/Continued Table 4.1.10

Kecamatan Subdistrict	SMA Senior High School		
	2019	2020	2021
(1)	(8)	(9)	(10)
Kaureh	1	1	1
Airu	-	-	-
Yapsi	2	2	2
Kemtuk	-	-	1
Kemtuk Gresi	1	1	1
Gresi Selatan	-	-	-
Nimboran	1	1	1
Namblong	-	-	-
Nimbokrang	-	-	1
Unurum Guay	-	-	-
Demta	1	1	1
Yokari	-	-	1
Depapre	-	-	-
Ravenirara	-	-	-
Sentani Barat	1	1	2
Waibu	-	-	2
Sentani	8	9	5
Ebungfau	-	-	-
Sentani Timur	3	3	3
Kabupaten Jayapura	20	21	21

Lanjutan Tabel/*Continued Table* 4.1.10

Kecamatan Subdistrict	SMK Vocational School		
	2019	2020	2021
(1)	(11)	(12)	(13)
Kaureh	-	-	-
Airu	-	-	-
Yapsi	-	1	1
Kemtuk	-	-	-
Kemtuk Gresi	-	-	-
Gresi Selatan	-	-	-
Nimboran	1	1	1
Namblong	-	-	-
Nimbokrang	-	-	-
Unurum Guay	-	-	-
Demta	-	-	-
Yokari	-	-	-
Depapre	1	1	1
Ravenirara	-	-	-
Sentani Barat	-	-	-
Waibu	-	1	1
Sentani	1	1	1
Ebungfau	-	-	-
Sentani Timur	-	2	2
Kabupaten Jayapura	3	7	7

Lanjutan Tabel/Continued Table 4.1.10

Kecamatan Subdistrict	Perguruan Tinggi University		
	2019	2020	2021
(1)	(14)	(15)	(16)
Kaureh	-	-	-
Airu	-	-	-
Yapsi	-	-	-
Kemtuk	-	-	1
Kemtuk Gresi	-	-	-
Gresi Selatan	-	-	-
Nimboran	-	-	-
Namblong	-	-	-
Nimbokrang	-	-	-
Unurum Guay	-	-	-
Demta	-	-	-
Yokari	-	-	-
Depapre	-	-	-
Ravenirara	-	-	-
Sentani Barat	-	-	-
Waibu	1	1	2
Sentani	4	4	2
Ebungfau	-	-	-
Sentani Timur	1	1	-
Kabupaten Jayapura	6	6	5

Catatan/Note: ¹ Desa pada tabel ini termasuk Unit Permukiman Transmigrasi (UPT) yang masih dibina oleh kementerian terkait dan nagari di Provinsi Sumatera Barat/Villages in this table include Transmigration Settlement Unit which is still fostered by the relevant ministries and the nagari in the Province of Sumatera Barat

Sumber/Source: BPS, Pendataan Potensi Desa (Podes)/ BPS-Statistics Indonesia, Village Potential Data Collection

Tabel
Table 4.1.11

Angka Partisipasi Murni (APM) dan Angka Partisipasi Kasar (APK) Menurut Jenjang Pendidikan di Kabupaten Jayapura, 2020 dan 2021
Net Participation Rates and Gross Participation Rates by Educational Level in Jayapura Regency, 2020 and 2021

Jenjang Pendidikan <i>Educational Level</i>	Angka Partisipasi Murni (APM) <i>Net Participation Rates</i>		Angka Partisipasi Kasar (APK) <i>Gross Participation Rates</i>	
	2020	2021	2020	2021
(1)	(2)	(3)	(4)	(5)
SD/MI/Sederajat <i>Primary School</i>	94,06	-	103,54	-
SMP/MTs/ Sederajat <i>Lower Secondary School</i>	72,94	-	94,70	-
SMA/SMK/MA/Sederajat <i>Upper Secondary School</i>	68,10	-	122,35	-

Catatan/Note: ...

Sumber/Source: BPS, Survei Sosial Ekonomi Nasional (Susenas)/BPS-Statistics Indonesia, National Socioeconomic Survey

Tabel 4.1.12 **Persentase Penduduk Berumur 15 Tahun ke Atas yang Melek Huruf Menurut Kelompok Umur di Kabupaten Jayapura, 2020 dan 2021**
Percentage of Literate People Aged 15 Years and Over by Age Group in Jayapura Regency, 2020 and 2021

Kelompok Umur Age Group	2020	2021
(1)	(2)	(3)
15–19	99,18	-
20–24	99,93	-
25–29	99,65	-
30–34	98,45	-
35–39	96,89	-
40–44	99,07	-
45–49	98,55	-
50+	95,04	-
Jumlah/Total	98,35	-
15–24	99,05	-
15–44	98,79	-
15+	97,83	-
45+	95,97	-

Catatan/Note: ...

Sumber/Source: BPS, Survei Sosial Ekonomi Nasional (Susenas)/BPS-Statistics Indonesia, National Socioeconomic Survey

4.2 KESEHATAN HEALTH

Tabel 4.2.1 **Jumlah Desa¹/Kelurahan Yang Memiliki Sarana Kesehatan Menurut Kecamatan di Kabupaten Jayapura, 2019–2021**
Table 4.2.1 **Number of Villages¹/Kelurahan Having Health Facilities by Subdistrict in in Jayapura Regency, 2019–2021**

Kecamatan Subdistrict	Rumah Sakit Hospital		
	2019	2020	2021
(1)	(2)	(3)	(4)
Kaureh	-	-	-
Airu	-	-	-
Yapsi	-	-	-
Kemtuk	-	-	-
Kemtuk Gresi	-	-	-
Gresi Selatan	-	-	-
Nimboran	-	-	-
Namblong	-	-	-
Nimbokrang	-	-	-
Unurum Guay	-	-	-
Demta	-	-	-
Yokari	-	-	-
Depapre	-	-	-
Ravenirara	-	-	-
Sentani Barat	-	-	-
Waibu	-	-	-
Sentani	2	2	2
Ebungfau	-	-	-
Sentani Timur	-	-	-
Kabupaten Jayapura	2	2	2

Lanjutan Tabel/*Continued Table 4.2.1*

Kecamatan <i>Subdistrict</i>	Rumah Sakit Bersalin <i>Maternity Hospital</i>		
	2019	2020	2021
(1)	(5)	(6)	(7)
Kaureh	-	-	-
Airu	-	-	-
Yapsi	-	-	-
Kemtuk	-	-	-
Kemtuk Gresi	-	-	-
Gresi Selatan	-	-	-
Nimboran	-	-	-
Namblong	-	-	-
Nimbokrang	-	-	-
Unurum Guay	-	-	-
Demta	-	-	-
Yokari	-	-	-
Depapre	-	-	-
Ravenirara	-	-	-
Sentani Barat	-	-	-
Waibu	-	-	-
Sentani	-	-	-
Ebungfau	-	-	-
Sentani Timur	-	-	-
Kabupaten Jayapura			

Lanjutan Tabel/Continued Table 4.2.1

Kecamatan Subdistrict	Poliklinik Polyclinic		
	2019	2020	2021
(1)	(8)	(9)	(10)
Kaureh	-	-	-
Airu	-	-	-
Yapsi	-	-	-
Kemtuk	-	-	-
Kemtuk Gresi	-	-	-
Gresi Selatan	-	-	-
Nimboran	-	-	-
Namblong	-	-	-
Nimbokrang	-	-	-
Unurum Guay	-	-	-
Demta	-	-	-
Yokari	-	-	-
Depapre	-	-	-
Ravenirara	-	-	-
Sentani Barat	1	1	1
Waibu	3	3	3
Sentani	7	7	7
Ebungfau	-	-	-
Sentani Timur	-	-	-
Kabupaten Jayapura	11	11	11

Lanjutan Tabel/Continued Table 4.2.1

Kecamatan Subdistrict	Puskesmas Public Health Center		
	2019	2020	2021
(1)	(11)	(12)	(13)
Kaureh	1	1	1
Airu	2	2	2
Yapsi	1	1	1
Kemtuk	1	1	1
Kemtuk Gresi	1	1	1
Gresi Selatan	1	1	1
Nimboran	1	1	1
Namblong	1	1	1
Nimbokrang	1	1	1
Unurum Guay	1	1	1
Demta	1	1	1
Yokari	1	1	1
Depapre	1	1	1
Ravenirara	1	1	1
Sentani Barat	1	1	1
Waibu	1	2	2
Sentani	1	1	1
Ebungfau	1	1	1
Sentani Timur	1	1	1
Kabupaten Jayapura	20	21	21

Lanjutan Tabel/Continued Table 4.2.1

Kecamatan Subdistrict	Puskesmas Pembantu Subsidiary of Public Health Center		
	2019	2020	2021
(1)	(14)	(15)	(16)
Kaureh	4	4	4
Airu	4	0	0
Yapsi	7	8	8
Kemtuk	6	6	6
Kemtuk Gresi	5	5	5
Gresi Selatan	2	2	2
Nimboran	5	5	5
Namblong	2	2	2
Nimbokrang	2	1	1
Unurum Guay	5	5	5
Demta	3	3	3
Yokari	4	3	3
Depapre	2	2	2
Ravenirara	3	2	2
Sentani Barat	2	2	2
Waibu	3	3	3
Sentani	3	5	5
Ebungfau	3	3	3
Sentani Timur	4	3	3
Kabupaten Jayapura	69	64	64

Lanjutan Tabel/Continued Table 4.2.1

Kecamatan Subdistrict	Apotek Pharmacy		
	2019	2020	2021
(1)	(17)	(18)	(19)
Kaureh	-	-	-
Airu	-	-	-
Yapsi	1	1	1
Kemtuk	-	-	-
Kemtuk Gresi	-	-	-
Gresi Selatan	-	-	-
Nimboran	-	-	-
Namblong	-	-	-
Nimbokrang	1	1	1
Unurum Guay	-	-	-
Demta	-	-	-
Yokari	-	-	-
Depapre	-	-	-
Ravenirara	-	-	-
Sentani Barat	1	1	1
Waibu	6	6	6
Sentani	17	18	18
Ebungfau	-	-	-
Sentani Timur	1	1	1
Kabupaten Jayapura	27	28	28

Catatan/Note: ¹ Desa pada tabel ini termasuk Unit Permukiman Transmigrasi (UPT) yang masih dibina oleh kementerian terkait dan nagari di Provinsi Sumatera Barat/Villages in this table include Transmigration Settlement Unit which is still fostered by the relevant ministries and the nagari in the Province of Sumatera Barat

Sumber/Source: BPS, Pendataan Potensi Desa (Podes)/BPS-Statistics Indonesia, Village Potential Data Collecting

Tabel 4.2.2
Table

Jumlah Tenaga Kesehatan Menurut Kecamatan di Kabupaten Jayapura, 2021
Number of Health Human Resources by Subdistrict in Jayapura Regency, 2021

Kecamatan Subdistrict	Dokter ¹ Doctor ¹	Dokter Gigi ² Dentist ²	Perawat Nurse	Bidan Midwife	Tenaga kefarmasian Pharmacist
(1)	(2)	(3)	(4)	(5)	(6)
Kaureh	1	-	11	4	1
Airu	-	-	12	4	2
Yapsi	2	-	11	13	1
Kemtuk	1	-	12	11	1
Kemtuk Gresi	1	-	5	8	1
Gresi Selatan	1	-	5	4	1
Nimboran	3	-	11	12	1
Namblong	1	-	7	7	1
Nimbokrang	2	-	7	6	2
Unurum Guay	1	-	7	6	2
Demta	1	-	10	7	2
Yokari	1	-	6	4	1
Depapre	1	-	8	11	2
Ravenirara	1	-	4	4	1
Sentani Barat	1	1	11	7	2
Waibu	42	1	200	89	17
Sentani	6	2	28	23	4
Ebungfau	1	-	13	6	1
Sentani Timur	2	2	15	13	2
Kabupaten Jayapura	69	6	383	239	45

Lanjutan Tabel/Continued Table 4.2.2

Kecamatan Subdistrict	Tenaga Kesehatan Masyarakat Public Health worker	Tenaga Kesehatan Lingkungan Enviromental Health Worker	Tenaga Gizi Nutritionist	Ahli Teknologi Laboratorium Medik Medical Laboratory Technician
(1)	(7)	(8)	(9)	(10)
Kaureh	3	1	2	1
Airu	2	2	2	2
Yapsi	1	1	1	2
Kemtuk	2	1	1	2
Kemtuk Gresi	1	1	1	1
Gresi Selatan	1	1	1	1
Nimboran	1	3	2	2
Namblong	2	1	1	1
Nimbokrang	1	1	2	3
Unurum Guay	1	1	1	1
Demta	2	1	3	2
Yokari	2	1	1	1
Depapre	0	1	2	1
Ravenirara	1	2	1	1
Sentani Barat	1	2	2	2
Waibu	4	3	2	21
Sentani	3	2	7	6
Ebungfau	0	2	2	3
Sentani Timur	1	3	4	3
Kabupaten Jayapura	29	30	38	56

Catatan/Note: ¹ Dokter dalam tabel ini termasuk dokter spesialis (selain spesialis gigi) dan dokter umum/Doctor in this table include medical specialist (exclude dentist specialist) and general practitioner

² Dokter gigi dalam tabel ini termasuk dokter spesialis gigi dan dokter gigi/Doctor in this table include dentist dan dentist specialist

Sumber/Source: Dinas Kesehatan Kabupaten Jayapura/Health Agency of Jayapura Regency

Tabel 4.2.3
Table

Jumlah Rumah Sakit Umum, Rumah Sakit Khusus, Puskesmas, Klinik Pratama, dan Posyandu Menurut Kecamatan di Kabupaten Jayapura, 2020 dan 2021
Number of General Hospital, Specialized Hospital, Public Health Center, Primary Clinic, and Integrated Health Post by Subdistrict in Jayapura Regency, 2020 and 2021

Kecamatan Subdistrict	Rumah Sakit Umum General Hospital		Rumah Sakit Khusus Specialized Hospital	
	2020	2021	2020	2021
(1)	(2)	(3)	(4)	(5)
Kaureh	-	-	-	-
Airu	-	-	-	-
Yapsi	-	-	-	-
Kentuk	-	-	-	-
Kentuk Gresi	-	-	-	-
Gresi Selatan	-	-	-	-
Nimboran	-	-	-	-
Namblong	-	-	-	-
Nimbokrang	-	-	-	-
Unurum Guay	-	-	-	-
Demta	-	-	-	-
Yokari	-	-	-	-
Depapre	-	-	-	-
Ravenirara	-	-	-	-
Sentani Barat	-	-	-	-
Waibu	1	1	-	-
Sentani	1	1	-	-
Ebungfau	-	-	-	-
Sentani Timur	-	-	-	-
Kabupaten Jayapura	2	2	-	-

Lanjutan Tabel/Continued Table 4.2.3

Kecamatan Subdistrict	Puskesmas ¹ Rawat Inap Public Health Center ¹ with Inpatient Care		Puskesmas ¹ Non Rawat Inap Public Health Center ¹ without Inpatient Care	
	2020	2021	2020	2021
(1)	(6)	(7)	(8)	(9)
Kaureh	1	1	-	-
Airu	-	-	2	2
Yapsi	1	1	-	-
Kemtuk	-	-	1	1
Kemtuk Gresi	-	-	1	1
Nimboran	1	1	-	-
Namblong	-	-	1	1
Nimbokrang	-	-	1	1
Unurum Guay	1	1	-	-
Demta	1	1	-	-
Yokari	-	-	1	1
Depapre	-	-	1	1
Ravenirara	-	-	1	1
Sentani Barat	-	-	1	1
Waibu	-	-	2	2
Sentani	1	1	-	-
Ebungfau	-	-	1	1
Sentani Timur	-	-	1	1
Kabupaten Jayapura	6	6	14	14

Lanjutan Tabel/*Continued Table 4.2.3*

Kecamatan Subdistrict	Klinik Pratama Primary Clinic		Posyandu Integrated Health Post	
	2020	2021	2020	2021
(1)	(10)	(11)	(12)	(13)
Kaureh	-	-	23	23
Airu	-	-	2	2
Yapsi	-	-	10	10
Kemtuk	-	-	12	12
Kemtuk Gresi	-	-	13	13
Gresi Selatan	-	-	3	3
Nimboran	-	-	16	16
Namblong	-	-	9	9
Nimbokrang	-	-	10	10
Unurum Guay	-	-	10	10
Demta	-	-	7	7
Yokari	-	-	5	5
Depapre	-	-	10	10
Ravenirara	-	-	4	4
Sentani Barat	-	-	6	6
Waibu	-	-	18	18
Sentani	-	-	37	37
Ebungfau	-	-	6	6
Sentani Timur	-	-	18	18
Kabupaten Jayapura	-	-	219	223

Catatan/Note: ¹ Puskesmas yang teregistrasi/Registered Public Health Center

Sumber/Source: Dinas Kesehatan Kabupaten Jayapura/Health Agency of Jayapura Regency

4.3 AGAMA DAN SOSIAL LAINNYA RELIGION AND OTHER SOCIAL AFFAIRS

Tabel 4.3.1 Jumlah Penduduk Menurut Kecamatan dan Agama yang Dianut di Kabupaten Jayapura, 2021
Population by Subdistrict and Religion in Jayapura Regency, 2021

Kecamatan Subdistrict	Islam	Protestan Protestant	Katolik Catholic	Hindu	Budha Buddha	Lainnya Others
(1)	(2)	(3)	(4)	(5)	(6)	(7)
Kaureh	-	-	3765	9	18	-
Airu	-	-	1	-	-	-
Yapsi	-	-	794	-	-	-
Kemtuk	-	-	36	-	-	-
Kemtuk Gresi	-	-	11	-	-	-
Gresi Selatan	-	-	3	-	-	-
Nimboran	-	-	62	-	-	-
Namblong	-	-	105	-	-	-
Nimbokrang	-	-	85	72	48	-
Unurum Guay	-	-	157	-	-	-
Demta	-	-	42	-	-	-
Yokari	-	-	2	-	-	-
Depapre	-	-	52	-	-	-
Ravenirara	-	-	-	-	-	--
Sentani Barat	-	-	172	-	-	-
Waibu	-	-	801	44	40	-
Sentani	-	-	6560	93	170	-
Ebungfau	-	-	6	-	-	-
Sentani Timur	-	-	413	-	13	-
Kabupaten Jayapura	-	-	12977	218	289	-

Catatan/Note: Dinas Terkait belum mendapatkan data untuk pemeluk agama islam dan kristen protestan

Sumber/Source: Kantor Departemen Agama Kab. Jayapura/ Dept. of Religion Jayapura Regency

Tabel
Table 4.3.2**Jumlah Tempat Peribadatan Menurut Kecamatan di
Kabupaten Jayapura, 2021**
*Number of Places of Worship by Subdistrict in Jayapura
Regency, 2021*

Kecamatan Subdistrict	Masjid Mosque	Mushola Pray Room	Gereja Protestan Protestant Church	Gereja Katholik Catholic Church	Pura Temple	Vihara
(1)	(2)	(3)	(4)	(5)	(6)	(7)
Kaureh	13	-	24	2	-	-
Airu	-	-	6	-	-	-
Yapsi	6	-	13	4	-	-
Kemtuk	-	-	31	-	-	-
Kemtuk Gresi	-	-	20	-	-	-
Gresi Selatan	-	-	12	-	-	-
Nimboran	1	-	20	2	-	-
Namblong	1	-	17	-	-	-
Nimbokrang	4	-	16	1	2	1
Unurum Guay	-	-	14	-	-	-
Demta	1	-	15	1	-	-
Yokari	-	-	7	-	-	-
Depapre	1	-	15	1	-	-
Ravenirara	-	-	11	-	-	-
Sentani Barat	8	-	25	1	-	-
Waibu	9	-	44	-	-	-
Sentani	37	-	114	8	1	1
Ebungfau	-	-	18	-	-	-
Sentani Timur	1	-	43	2	-	-
Kabupaten Jayapura	82	-	465	22	3	2

Catatan/Note: ...

Sumber/Source: Kantor Departemen Agama Kab. Jayapura/ Dept. of Religion Jayapura Regency

Tabel 4.3.3 Jumlah Desa¹/Kelurahan yang Mengalami Bencana Alam² Menurut Kecamatan di Kabupaten Jayapura, 2019–2021
Number of Villages¹/Kelurahan that Had Natural Disaster² by Subdistrict in Jayapura Regency, 2019–2021

Kecamatan Subdistrict	Banjir/Flood		
	2019	2020	2021
(1)	(2)	(3)	(4)
Kaureh	-	-	-
Airu	-	-	-
Yapsi	-	-	-
Kemtuk	-	-	-
Kemtuk Gresi	-	-	-
Gresi Selatan	-	-	-
Nimboran	-	-	-
Namblong	-	-	-
Nimbokrang	-	-	-
Unurum Guay	-	-	-
Demta	-	-	-
Yokari	-	-	-
Depapre	-	-	-
Ravenirara	-	-	-
Sentani Barat	1	-	-
Waibu	1	-	-
Sentani	1	-	-
Ebungfau	-	-	-
Sentani Timur	-	-	-
Kabupaten Jayapura	3	-	-

Lanjutan Tabel/*Continued Table* 4.3.3

Kecamatan Subdistrict	Gempa Bumi/ <i>Earthquake</i>		
	2019	2020	2021
(1)	(5)	(6)	(7)
Kaureh	-	-	-
Air	-	-	-
Yapsi	-	-	-
Kemtuk	-	-	-
Kemtuk Gresi	-	-	-
Gresi Selatan	-	-	-
Nimboran	-	-	-
Namblong	-	-	-
Nimbokrang	-	-	-
Unurum Guay	-	-	-
Demta	-	-	-
Yokari	-	-	-
Depapre	-	-	-
Ravenirara	-	-	-
Sentani Barat	-	-	-
Waibu	-	-	-
Sentani	-	-	-
Ebungfau	-	-	-
Sentani Timur	-	-	-
Kabupaten Jayapura	-	-	-

Lanjutan Tabel/Continued Table 4.3.3

Kecamatan Subdistrict	Tanah Longsor/Landslide		
	2019	2020	2021
(1)	(8)	(9)	(10)
Kaureh	-	-	-
Air	-	-	-
Yapsi	-	-	-
Kemtuk	-	-	-
Kemtuk Gresi	-	-	-
Gresi Selatan	-	-	-
Nimboran	-	-	-
Namblong	-	-	-
Nimbokrang	-	-	-
Unurum Guay	-	-	-
Demta	-	-	-
Yokari	-	-	-
Depapre	-	-	-
Ravenirara	-	-	-
Sentani Barat	-	-	-
Waibu	-	-	-
Sentani	-	-	-
Ebungfau	-	-	-
Sentani Timur	-	-	-
Kabupaten Jayapura	-	-	-

Catatan/Note: ¹ Desa pada tabel ini termasuk Unit Permukiman Transmigrasi (UPT) yang masih dibina oleh kementerian terkait dan nagari di Provinsi Sumatera Barat/Villages in this table are included in Transmigration Settlement Unit which is still fostered by the relevant ministries and the nagari in the Province of Sumatera Barat

² Kejadian dalam setahun sebelum tahun pencacahan/Occured during the last one year before the enumeration years

Sumber/Source: BPS, Pendataan Potensi Desa (Podes)/BPS-Statistics Indonesia, Village Potential Data Collecting

4.4 KEMISKINAN POVERTY

Tabel 4.4.1 **Garis Kemiskinan, Jumlah, dan Persentase Penduduk Miskin di Kabupaten Jayapura, 2014–2021**
Poverty Line, Number, and Percentage of Poor People in Jayapura Regency, 2013–2021

Tahun Year	Garis Kemiskinan (rupiah/kapita/bulan) Poverty Line (rupiah/capita/month)	Jumlah Penduduk Miskin (ribu) Number of Poor People (thousand)	Persentase Penduduk Miskin Percentage of Poor People
(1)	(2)	(3)	(4)
2014	419.312	17,02	14,18
2015	454.989	18.23	14,69
2016	464.519	16,76	13,49
2017	489.932	16,31	13,01
2018	549.489	17,19	13,44
2019	589.521	17,79	13,13
2020	601.005	16,61	12,44
2021	-	-	-

Catatan/Note: ...

Sumber/Source: .BPS, Survei Sosial Ekonomi Nasional Maret/BPS-Statistics Indonesia, March National Socioeconomic Survey

Tabel 4.4.2 Indeks Kedalaman Kemiskinan dan Indeks Keparahan Kemiskinan di Kabupaten Jayapura, 2013–2021
Poverty Gap Index and Poverty Severity Index in Jayapura Regency, 2014–2021

Tahun Year	Indeks Kedalaman Kemiskinan Poverty Gap Index	Indeks Keparahan Kemiskinan Poverty Severity Index
(1)	(2)	(3)
2014	3,7	1,43
2015	3,98	1,34
2016	2,57	0,91
2017	2,35	0,69
2018	2,11	0,46
2019	2,67	0,82
2020	2,04	0,53
2021	-	-

Catatan/Note: ...

Sumber/Source: .BPS, Survei Sosial Ekonomi Nasional Maret/BPS-Statistics Indonesia, March National Socioeconomic Survey

<https://jayapurakab.bps.go.id>

PRODUKSI
TANAMAN
SAYURAN
— DAN —
BUAH
2021

Production of Vegetables and Fruits

Mangga
Mango



236,4 Ton

Durian
Durian



157,4 Ton

Jeruk
Orange



145,1 Ton

Pisang
Banana



9.100,8 Ton

136,75 Ton



Petsai
Chinese Cabbage

131,8 Ton



Cabai Besar
Big Chili

63,15 Ton



Tomat
Tomato

<https://jayapurakab.bps.go.id>

PENJELASAN TEKNIS

TECHNICAL NOTES

- | | |
|--|--|
| <p>1. Angka produktivitas padi diperoleh melalui survei ubinan pada plot berukuran 2,5 m x 2,5 m dalam bentuk produksi Gabah Kering Panen (GKP) yang dikonversikan menjadi Gabah Kering Giling (GKG) berdasarkan angka konversi GKP ke GKG hasil Survei Konversi Gabah ke Beras tahun 2018.</p> | <p>1. <i>The paddy productivity (yield) figures are obtained through a crop cutting survey on plots sized of 2.5m x 2.5m in the form of harvest unhusked paddy (called GKP for Gabah Kering Panen) converted into dry unhusked paddy (called GKG for Gabah Kering Giling) using conversion rates based on the Paddy to Rice Conversion Survey in 2018.</i></p> |
| <p>2. Angka produksi setara beras diperoleh melalui hasil perkalian antara produksi padi dengan angka konversi GKG ke beras hasil Survei Konversi Gabah ke Beras tahun 2018 .</p> | <p>2. <i>The rice production figures were obtained through the multiplication of paddy production with the conversion rates from GKG to polished rice resulted from the Paddy to Rice Conversion Survey in 2018.</i></p> |
| <p>3. Data luas baku lahan sawah yang digunakan sebagai dasar penghitungan luas panen adalah Luas Baku Lahan Sawah Nasional terbaru berdasarkan Keputusan Menteri ATR/Kepala BPN-RI No. 399/Kep-23.3/X/2018 tanggal 8 Oktober 2018. Luas lahan baku sawah nasional tahun 2018 adalah sebesar 7.105.145 hektar.</p> | <p>3. <i>The wetland area used as the basis for calculating the harvested area is the latest National Wetland Area based on the Decree of the Agrarian Affairs and Spatial Planning Minister/Chief of National Land Agency No. 399/Kep-23.3/X/2018 October 8, 2018. The wetland area in 2018 was 7,105,145 hectares.</i></p> |
| <p>4. Tanaman sayuran dan buah-buahan semusim</p> <p>a. Tanaman sayuran semusim adalah tanaman yang bermanfaat sebagai sayur, sebagai sumber vitamin, mineral, dan lain-lain yang berumur kurang dari satu tahun. Pada umumnya bagian yang digunakan sebagai sayur</p> | <p>4. <i>Seasonal vegetable and fruit plants</i></p> <p>a. <i>Seasonal vegetable plants are used/ consumed as vegetables, which are the sources of vitamin, mineral, etc that are aged less than 1 year. In general, parts that consumed are in the form of leaves, flower, fruits, and tubers.</i></p> |

- berupa daun, bunga, buah, dan umbi.
- b. Tanaman buah-buahan semusim adalah tanaman yang menghasilkan buah segar sebagai sumber vitamin, mineral, dan lain-lain yang berumur kurang dari satu tahun dan berbatang lunak. Pada umumnya buah yang dihasilkan dapat dikonsumsi tanpa dimasak terlebih dahulu.
5. Tanaman buah-buahan dan sayuran tahunan
 - a. Tanaman buah-buahan tahunan adalah tanaman yang menghasilkan buah segar sebagai sumber vitamin, mineral, dan lain-lain yang berumur satu tahun atau lebih dan berbatang keras. Pada umumnya buah yang dihasilkan dapat dikonsumsi tanpa dimasak terlebih dahulu.
 - b. Tanaman sayuran tahunan adalah tanaman yang bermanfaat sebagai sayur, sebagai sumber vitamin, mineral, dan lain-lain yang berumur satu tahun atau lebih. Pada umumnya bagian yang digunakan sebagai sayur berupa daun, bunga, buah, dan umbi.
 6. Tanaman biofarmaka adalah tanaman yang bermanfaat untuk obat-obatan, kosmetik, dan kesehatan yang dikonsumsi atau digunakan dari bagian-bagian tanaman, seperti daun, batang, buah, umbi (rimpang) ataupun akar.
 - b. *Seasonal fruit plants are plants that produce fresh fruit as a sources of vitamin, mineral, etc that aged less than 1 year and soft trunked. Generally, the fruit produced can be consumed without being cooked first.*
 5. *Annual fruit and vegetable plants*
 - a. *Annual fruit plants are plants that produce fresh fruit as sources of vitamin, mineral, etc that are aged more than 1 year and hard trunked. Generally, the fruit produced can be consumed without being cooked first.*
 - b. *Annual vegetable plants are plants used as vegetables as sources of vitamin, mineral, etc that is aged more than 1 year. In general, the parts that consumed are in the form of leaves, flower, fruits, and tubers.*
 6. *Medicinal plants are plants which are useful for medicine, cosmetics, and health. It is consumed from part of the plant, such as leaf, flower, fruit, tubber, and root.*

ULASAN

DESCRIPTION

5.1 Hortikultura

Produksi tanaman sayuran dan buah buahan semusim tahun 2021 di kabupaten jayapura di antaranya bayam 648,25 ton, cabe 696,73 ton, kacang panjang 647,45 ton, kangkung 736,4 ton, petsai 957,25 ton, tomat 396,85 ton dan buncis 101,03 ton.

Produksi tanaman biofarma tahun 2021 di antaranya jahe 15.459 Kg, lengkuas 2.646 dan kunyit 3.003

Produksi tanaman sayuran dan buah buahan tahunan tahun 2021 di antaranya Mangga 224,24 ton, rambutan 99,3 ton, duku 39,4 ton, jeruk 128,18 ton, durian 257,7 ton dan pisang 5.348,4 ton

5.2 Perkebunan

Produksi perkebunan tahun 2021 di kabupaten Jayapura diantaranya Kelapa 2.595 ton, kopi 0.50 ton, dan kakao 1.148,01 ton.

5.1 Hortikultura

The production of vegetables and fruits in 2021 in Jayapura regency included spinach 648,25 tons, 696,73 chili peppers, long beans 647,45 tons, water spinach 736,4 tons, petition 957,25 tons, tomatoes 396,85 tons and beans 101,03 tons.

Production of biokfarmaca plants in 2021 include ginger 15.459 kg, galangal 2.646 and turmeric 3.003

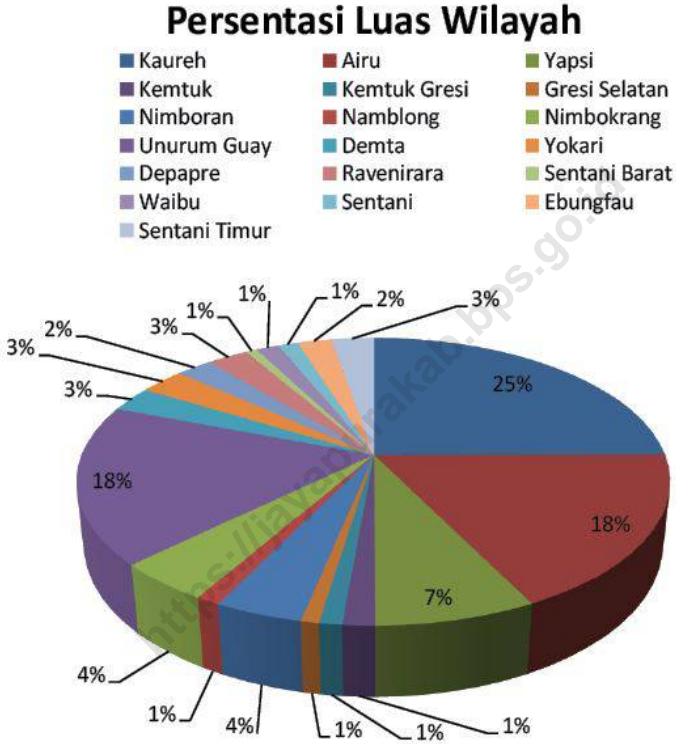
Production of vegetable and fruit production in 2021 include 224,24 tons Mangoes, rambutan 99,3 tons, 39,4 tons duku, 128,18 tons oranges, 257,7 tons durian and banana 5.348,4 tons

5.2 Estate Crops

Production Plantation in 2021 in Jayapura Regency includes 2.595 tons of coconut, 0.50 tons of coffee, and 1.148,01 tons of cocoa

Gambar 5.1
Figures

Luas Daerah menurut Kecamatan (%), 2021
Area of Subdistrict (%), 2021

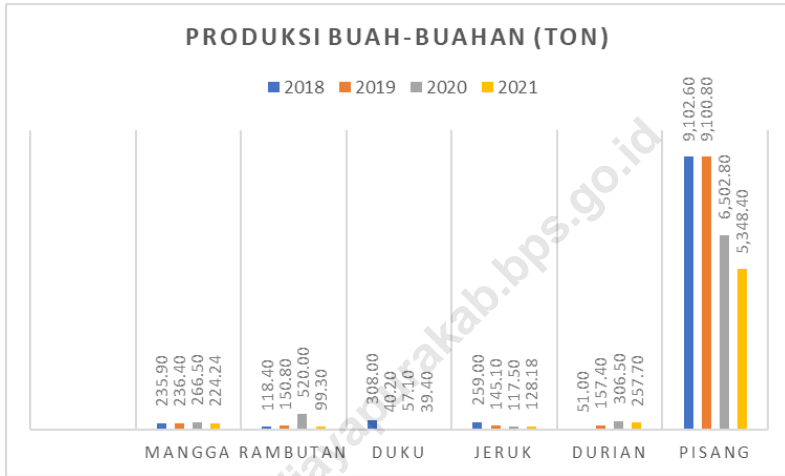


Sumber/Source : BPS, Statistik Pertanian Hortikultura SPH-SBS/BPS-Statistics Indonesia, Agricultural Statistic for Horticulture SPH-SBS

Gambar 5.2
Figures

Produksi Buah-Buahan dan Sayuran Tahunan Menurut Jenis Tanaman di Kabupaten Jayapura (Ton), 2018–2021

Production of Annual Fruits and Vegetables by Kind of Plant in Jayapura Regency (quintal), 2018–2021



Sumber/Source : BPS, Statistik Pertanian Hortikultura SPH-SBS/BPS-Statistics Indonesia, Agricultural Statistic for Horticulture SPH-SBS

5.1 HORTIKULTURA HORTICULTURE

Tabel 5.1.1 **Luas Panen Tanaman Sayuran Menurut Kecamatan dan Jenis Tanaman di Kabupaten Jayapura (ha), 2020 dan 2021**
Harvested Area of Vegetables by Subdistrict and Kind of Plant in Jayapura Regency (ha), 2020 and 2021

Kecamatan Subdistrict	Bawang Merah Shallot		Cabai Besar Chili/Big Chili	
	2020	2021*	2020	2021*
(1)	(2)	(3)	(4)	(5)
Kaureh	-	-	3	3
Airu	-	-	-	-
Yapsi	-	-	43	26,8
Kemtuk	-	-	19	13
Kemtuk Gresi	-	-	26	14
Gresi Selatan	-	-	3	3,6
Nimboran	-	-	4	5
Namblong	-	-	4	2,5
Nimbokrang	-	-	30	27
Unurum Guay	-	-	1,1	4
Demta	-	-	9	4
Yokari	-	-	14	7
Depapre	-	-	1	2
Ravenirara	-	-	-	1
Sentani Barat	-	-	3	1,7
Waibu	-	-	4	4
Sentani	-	-	4	3
Ebungfauw	-	-	3,5	3,3
Sentani Timur	-	-	5	7
Kabupaten Jayapura	-	-	176,6	131,8

Lanjutan Tabel/*Continued Table 5.1.1*

Kecamatan <i>Subdistrict</i>	Cabai Rawit <i>Chili/Cayenne Pepper</i>		Kentang <i>Potato</i>	
	2020	2021*	2020	2021*
(1)	(6)	(7)	(8)	(9)
Kaureh	-	-	-	-
Airu	-	-	-	-
Yapsi	-	-	-	-
Kemtuk	-	-	-	-
Kemtuk Gresi	-	-	-	-
Gresi Selatan	-	-	-	-
Nimboran	-	-	-	-
Namblong	-	-	-	-
Nimbokrang	-	-	-	-
Unurum Guay	-	-	-	-
Demta	-	-	-	-
Yokari	-	-	-	-
Depapre	-	-	-	-
Ravenirara	-	-	-	-
Sentani Barat	-	-	-	-
Waibu	-	-	-	-
Sentani	-	-	-	-
Ebungfauw	-	-	-	-
Sentani Timur	-	-	-	-
Kabupaten Jayapura	-	-	-	-

Lanjutan Tabel/Continued Table 5.1.1

Kecamatan Subdistrict	Kubis Cabbage		Tomat Tomato	
	2020	2021*	2020	2021*
(1)	(10)	(11)	(12)	(13)
Kaureh	-	-	1	1,5
Airu	-	-	-	-
Yapsi	-	-	5	6
Kemtuk	-	-	15	12
Kemtuk Gresi	-	-	-	-
Gresi Selatan	-	-	-	-
Nimboran	-	-	4	3
Namblong	-	-	-	2
Nimbokrang	-	-	19	23
Unurum Guay	-	-	-	0,5
Demta	-	-	5	4
Yokari	-	-	9	3
Depapre	-	-	3	2
Ravenirara	-	-	-	-
Sentani Barat	-	-	0,5	1,1
Waibu	-	-	-	2,5
Sentani	-	-	1	1
Ebungfauw	-	-	2,5	1,6
Sentani Timur	-	-	1	-
Kabupaten Jayapura	-	-	66	63,15

Lanjutan Tabel/*Continued Table* 5.1.1

Kecamatan Subdistrict	Bawang Putih Garlic		Petsai Petai	
	2020	2021 ^x	2020	2021 ^x
(1)	(14)	(15)	(16)	(17)
Kaureh	-	-	3	5
Airu	-	-	-	-
Yapsi	-	-	21	20
Kemtuk	-	-	20	19
Kemtuk Gresi	-	-	-	-
Gresi Selatan	-	-	11	5,15
Nimboran	-	-	7	3
Namblong	-	-	-	-
Nimbokrang	-	-	30	16
Unurum Guay	-	-	-	0,75
Demta	-	-	12	2
Yokari	-	-	13	5
Depapre	-	-	3	-
Ravenirara	-	-	-	-
Sentani Barat	-	-	3	4,55
Waibu	-	-	-	3
Sentani	-	-	29	52
Ebungfauw	-	-	3,5	1,3
Sentani Timur	-	-	-	-
Kabupaten Jayapura	-	-	155,5	136,75

Catatan/Note: ...

Sumber/Source: BPS, Statistik Pertanian Hortikultura SPH-SBS/BPS-Statistics Indonesia, Agricultural Statistic for Horticulture SPH-SBS

Tabel
Table 5.1.2

Produksi Tanaman Sayuran Menurut Kecamatan dan Jenis Tanaman di Kabupaten Jayapura (Ton), 2020 dan 2021
Production of Vegetables by Subdistrict and Kind of Plant in Jayapura Regency (quintal), 2020 and 2021

Kecamatan Subdistrict	Bawang Merah Shallot		Cabai Besar Chili/Big Chili	
	2020	2021*	2020	2021*
(1)	(2)	(3)	(4)	(5)
Kaureh	-	-	13,5	13,5
Airu	-	-	-	-
Yapsi	-	-	193,5	160,5
Kemtuk	-	-	85,5	65
Kemtuk Gresi	-	-	117	70
Gresi Selatan	-	-	13,5	16,2
Nimboran	-	-	18	25
Namblong	-	-	18	11,25
Nimbokrang	-	-	135	162
Unurum Guay	-	-	5	18
Demta	-	-	40,5	18
Yokari	-	-	63	31,5
Depapre	-	-	4,5	9
Ravenirara	-	-	-	4,5
Sentani Barat	-	-	13,5	7,43
Waibu	-	-	18	22
Sentani	-	-	18	16,5
Ebungfauw	-	-	15,8	14,85
Sentani Timur	-	-	22,5	31,5
Kabupaten Jayapura	-	-	794,7	696,73

Lanjutan Tabel/*Continued Table* 5.1.2

Kecamatan <i>Subdistrict</i>	Cabai Rawit <i>Chili/Cayenne Pepper</i>		Kentang <i>Potato</i>	
	2020	2021*	2020	2021*
(1)	(6)	(7)	(8)	(9)
Kaureh	-	-	-	-
Airu	-	-	-	-
Yapsi	-	-	-	-
Kemtuk	-	-	-	-
Kemtuk Gresi	-	-	-	-
Gresi Selatan	-	-	-	-
Nimboran	-	-	-	-
Namblong	-	-	-	-
Nimbokrang	-	-	-	-
Unurum Guay	-	-	-	-
Demta	-	-	-	-
Yokari	-	-	-	-
Depapre	-	-	-	-
Ravenirara	-	-	-	-
Sentani Barat	-	-	-	-
Waibu	-	-	-	-
Sentani	-	-	-	-
Ebungfauw	-	-	-	-
Sentani Timur	-	-	-	-
Kabupaten Jayapura	-	-	-	-

Lanjutan Tabel/Continued Table 5.1.2

Kecamatan Subdistrict	Kubis Cabbage		Tomat Tomato	
	2020	2021*	2020	2021*
(1)	(10)	(11)	(12)	(13)
Kaureh	-	-	6	9
Airu	-	-	-	-
Yapsi	-	-	30	39,45
Kemtuk	-	-	90	72
Kemtuk Gresi	-	-	-	-
Gresi Selatan	-	-	-	-
Nimboran	-	-	24	19,5
Namblong	-	-	-	13
Nimbokrang	-	-	114	149,5
Unurum Guay	-	-	-	3
Demta	-	-	30	24
Yokari	-	-	50	18
Depapre	-	-	18	12
Ravenirara	-	-	-	-
Sentani Barat	-	-	3	6,3
Waibu	-	-	-	15
Sentani	-	-	6	6,5
Ebungfauw	-	-	15	9,6
Sentani Timur	-	-	6	-
Kabupaten Jayapura	-	-	396	

Lanjutan Tabel/*Continued Table* 5.1.2

Kecamatan <i>Subdistrict</i>	Bawang Putih <i>Garlic</i>		Petai <i>Petai</i>	
	2020	2021 ^x	2020	2021 ^x
(1)	(14)	(15)	(16)	(17)
Kaureh	-	-	18	35
Airu	-	-	-	-
Yapsi	-	-	126	140
Kemtuk	-	-	120	133
Kemtuk Gresi	-	-	-	-
Gresi Selatan	-	-	66	36,05
Nimboran	-	-	42	21
Namblong	-	-	-	-
Nimbokrang	-	-	180	112
Unurum Guay	-	-	-	5,25
Demta	-	-	72	14
Yokari	-	-	78	35
Depapre	-	-	18	-
Ravenirara	-	-	-	-
Sentani Barat	-	-	18	31,85
Waibu	-	-	-	21
Sentani	-	-	174	364
Ebungfauw	-	-	21	9,1
Sentani Timur	-	-	-	-
Kabupaten Jayapura	-	-	933	957,25

Catatan/*Note*: ...

Sumber/*Source*: BPS, Statistik Pertanian Hortikultura SPH-SBS/BPS-Statistics Indonesia, Agricultural Statistic for Horticulture SPH-SBS

Tabel
Table 5.1.3

Luas Panen Tanaman Sayuran dan Buah-buahan Semusim Menurut Jenis Tanaman di Kabupaten Jayapura (ha), 2018–2021
Harvested Area of Seasonal Vegetables and Fruits by Kind of Plant in Jayapura Regency (ha), 2018–2021

Jenis Tanaman <i>Kind of Plants</i>	2018	2019	2020	2021 ^x
(1)	(2)	(3)	(4)	(5)
Sayuran/Vegetables:				
Bawang Merah/ <i>Shallots</i>	-	-	-	-
Bawang Putih/ <i>Garlic</i>	-	-	-	-
Cabai Besar/ <i>Chili/Big Chili</i>	149	149	176,6	131,8
Cabai Rawit/ <i>Chili/Cayenne Pepper</i>	-	-	-	-
Kentang/ <i>Potato</i>	-	-	-	-
Kubis/ <i>Cabbage</i>	-	-	-	-
Tomat/ <i>Tomato</i>	73	74	66	63,15
Petsai/ <i>Petsai</i>	76	125	155,5	136,75
Bayam/ <i>Spinach</i>	111	132	147,5	118,05
Kacang Panjang/ <i>Long beans</i>	114	133	164	118,9
Kangkung/ <i>Water Spinach</i>	102	118	116	105,2
Buncis/ <i>bean</i>	13	21	22	22,45
Buah–buahan/Fruits:				

Catatan/Note: ...

Sumber/Source: BPS, Statistik Pertanian Hortikultura SPH-SBS/BPS-Statistics Indonesia, Agricultural Statistic for Horticulture SPH-SBS

Tabel 5.1.4 **Produksi Tanaman Sayuran dan Buah-buahan Semusim Menurut Jenis Tanaman di Kabupaten Jayapura (Ton), 2018–2021**
Production of Seasonal Vegetables and Fruits by Kind of Plant in Jayapura Regency (quintal), 2018–2021

Jenis Tanaman <i>Kind of Plants</i>	2018	2019	2020	2021 ^x
(1)	(2)	(3)	(4)	(5)
Sayuran/Vegetables:				
Bawang Merah/ <i>Shallots</i>	-	-	-	-
Bawang Putih/ <i>Garlic</i>	-	-	-	-
Cabai Besar/ <i>Chili/Big Chili</i>	671	671	794,7	696,73
Cabai Rawit/ <i>Chili/Cayenne Pepper</i>	-	-	-	-
Kentang/ <i>Potato</i>	-	-	-	-
Kubis/ <i>Cabbage</i>	-	-	-	-
Tomat/ <i>Tomato</i>	438	444	396	396,85
Petsai/ <i>Petsai</i>	456	750	933	957,25
Bayam/ <i>Spinach</i>	333	528	776,5	648,25
Kacang Panjang/ <i>Long beans</i>	513	599	738	647,45
Kangkung/ <i>Water Spinach</i>	510	708	723	736,4
Buncis/ <i>bean</i>	59	95	99	101,03
Buah–buahan/Fruits:				

Catatan/Note: ...

Sumber/Source: BPS, Statistik Pertanian Hortikultura SPH-SBS/BPS-Statistics Indonesia, Agricultural Statistic for Horticulture SPH-SBS

Tabel
Table 5.1.5**Luas Panen Tanaman Biofarmaka Menurut Kecamatan dan Jenis Tanaman di Kabupaten Jayapura (m²), 2020 dan 2021****Harvested Area of Medicinal Plants by Subdistrict and Kind of Plant in Jayapura Regency (m²), 2020 and 2021**

Kecamatan Subdistrict	Jahe Ginger		Laos/Lengkuas Galanga	
	2020	2021 ^x	2020	2021 ^x
(1)	(2)	(3)	(4)	(5)
Kaureh	-	-	-	-
Airu	-	-	-	-
Yapsi	1 050	5580	300	50
Kemtuk	30	50	80	90
Kemtuk Gresi	-	135	40	142
Gresi Selatan	20	20	50	200
Nimboran	160	-	24	-
Namblong	125	-	135	-
Nimbokrang	-	-	-	-
Unurum Guay	-	-	-	-
Demta	4	-	-	-
Yokari	-	20	-	20
Depapre	-	45	-	95
Ravenirara	-	2	10	5
Sentani Barat	-	-	-	-
Waibu	4 000	900	1 400	200
Sentani	-	-	30	-
Ebungfauw	-	-	-	-
Sentani Timur	110	275	35	80
Kabupaten Jayapura	5 499	7027	2 104	882

Lanjutan Tabel/*Continued Table* 5.1.5

Kecamatan Subdistrict	Kencur <i>East Indian Galangal</i>		Kunyit <i>Turmeric</i>	
	2020	2021 ^x	2020	2021 ^x
(1)	(6)	(7)	(8)	(9)
Kaureh	-	-	-	-
Airu	-	-	-	-
Yapsi	-	-	1 600	900
Kemtuk	-	-	40	60
Kemtuk Gresi	-	-	45	170
Gresi Selatan	-	-	30	-
Nimboran	-	-	30	-
Namblong	-	-	80	-
Nimbokrang	-	-	-	-
Unurum Guay	-	-	-	-
Demta	-	-	-	-
Yokari	-	-	-	20
Depapre	-	-	-	50
Ravenirara	-	-	0	5
Sentani Barat	-	-	-	-
Waibu	-	-	1 300	150
Sentani	-	-	30	-
Ebungfauw	-	-	-	-
Sentani Timur	-	-	40	75
Kabupaten Jayapura	-	-	3 195	1 430

Catatan/Note: ...

Sumber/Source: BPS, Statistik Pertanian Hortikultura SPH-TBF/BPS-Statistics Indonesia, *Agricultural Statistic for Horticulture SPH-TBF*

Tabel
Table 5.1.6**Produksi Tanaman Biofarmaka Menurut Kecamatan dan Jenis Tanaman di Kabupaten Jayapura (kg), 2020 and 2021*****Production of Medicinal Plants by Subdistrict and Kind of Plant in Jayapura Regency (kg), 2020 and 2021***

Kecamatan Subdistrict	Jaje Ginger		Laos/Lengkuas Galanga	
	2020	2021*	2020	2021*
(1)	(2)	(3)	(4)	(5)
Kaureh	-	-	-	-
Airu	-	-	-	-
Yapsi	2310	12276	900	150
Kemtuk	66	110	240	270
Kemtuk Gresi	-	297	120	426
Gresi Selatan	44	44	150	600
Nimboran	352	-	72	-
Namblong	275	-	405	-
Nimbokrang	-	-	-	-
Unurum Guay	-	-	-	-
Demta	8,8	-	-	-
Yokari	-	44	-	60
Depapre	-	99	-	285
Ravenirara	-	4,4	30	15
Sentani Barat	-	-	-	-
Waibu	8800	1980	4200	600
Sentani	-	-	90	-
Ebungfauw	-	-	-	-
Sentani Timur	242	605	105	240
Kabupaten Jayapura	12097,8	15459,4	6312	2646

Lanjutan Tabel/*Continued Table 5.1.6*

Kecamatan Subdistrict	Kencur <i>East Indian Galangal</i>		Kunyit <i>Turmeric</i>	
	2020	2021*	2020	2021*
(1)	(6)	(7)	(8)	(9)
Kaureh	-	-	-	-
Airu	-	-	-	-
Yapsi	-	-	3360	1890
Kemtuk	-	-	84	126
Kemtuk Gresi	-	-	94,5	357
Gresi Selatan	-	-	63	-
Nimboran	-	-	63	-
Namblong	-	-	168	-
Nimbokrang	-	-	-	-
Unurum Guay	-	-	-	-
Demta	-	-	-	-
Yokari	-	-	-	42
Depapre	-	-	-	105
Ravenirara	-	-	-	10,5
Sentani Barat	-	-	-	-
Waibu	-	-	2730	315
Sentani	-	-	63	-
Ebungfauw	-	-	-	-
Sentani Timur	-	-	84	157,5
Kabupaten Jayapura	-	-	6709,5	3003

Catatan/Note: ...

Sumber/Source: BPS, Statistik Pertanian Hortikultura SPH-TBF/BPS-Statistics Indonesia, Agricultural Statistic for Horticulture SPH-TBF

Tabel
Table 5.1.7

**Luas Panen Tanaman Biofarmaka Menurut Jenis Tanaman
di Kabupaten Jayapura (m²), 2018–2021**
*Harvested Area of Medicinal Plants by Kind of Plant in
Jayapura Regency (m²), 2018–2021*

Jenis Tanaman Kind of Plants	2018	2019	2020	2021 ^x
(1)	(2)	(3)	(4)	(5)
Jahe/Ginger	4971	6716	5499	7027
Kencur/East Indian Galangal	-	-	-	-
Kunyit/Turmeric	2174	3040	3195	1430
Laos/Lengkuas/Galanga	1761	2180	2104	882

Catatan/Note: ...

Sumber/Source: BPS, Statistik Pertanian Hortikultura SPH-TBF/BPS-Statistics Indonesia, Agricultural Statistic for Horticulture SPH-TBF

Tabel 5.1.8 **Produksi Tanaman Biofarmaka Menurut Jenis Tanaman di Kabupaten Jayapura (kg), 2018–2021**
Table 5.1.8 **Production of Medicinal Plants by Kind of Plant in Jayapura Regency (kg), 2018–2021**

Jenis Tanaman Kind of Plants	2018	2019	2020	2021 ^x
(1)	(2)	(3)	(4)	(5)
Jahe/Ginger	10936	14775	12098	15459
Kencur/East Indian Galangal	-	-	-	-
Kunyit/Turmeric	4565	6384	6710	3003
Laos/Lengkuas/Galanga	5283	6540	6312	2646

Catatan/Note: ...

Sumber/Source: BPS, Statistik Pertanian Hortikultura SPH-TBF/BPS-Statistics Indonesia, Agricultural Statistic for Horticulture SPH-TBF

Tabel
Table 5.1.9**Luas Panen Tanaman Hias Menurut Kecamatan dan Jenis Tanaman di Kabupaten Jayapura (m²), 2020 and 2021**
Harvested Area of Ornamental Plants by Subdistrict and Kind of Plant in Jayapura Regency (m²), 2020 and 2021

Kecamatan Subdistrict	Anggrek/ <i>Orchid</i>		Krisan/ <i>Chrysantemum</i>	
	2020	2021 ^x	2020	2021 ^x
(1)	(2)	(3)	(4)	(5)
Kaureh	-	-	-	-
Airu	-	-	-	-
Yapsi	-	-	-	-
Kemtuk	-	-	-	-
Kemtuk Gresi	-	-	-	-
Gresi Selatan	-	-	-	-
Nimboran	-	-	-	-
Namblong	-	-	-	-
Nimbokrang	-	-	-	-
Unurum Guay	-	-	-	-
Demta	-	-	-	-
Yokari	-	-	-	-
Depapre	-	-	-	-
Ravenirara	-	-	-	-
Sentani Barat	-	-	-	-
Waibu	-	-	-	-
Sentani	-	-	-	-
Ebungfauw	-	-	-	-
Sentani Timur	-	-	-	-
Kabupaten Jayapura	-	-	-	-

Lanjutan Tabel/*Continued Table* 5.1.9

Kecamatan <i>Subdistrict</i>	Mawar/Rose		Sedap Malam/Tuberose	
	2020	2021 ^x	2020	2021 ^x
(1)	(6)	(7)	(8)	(9)
Kaureh	-	-	-	-
Airu	-	-	-	-
Yapsi	-	-	-	-
Kemtuk	-	-	-	-
Kemtuk Gresi	-	-	-	-
Gresi Selatan	-	-	-	-
Nimboran	-	-	-	-
Namblong	-	-	-	-
Nimbokrang	-	-	-	-
Unurum Guay	-	-	-	-
Demta	-	-	-	-
Yokari	-	-	-	-
Depapre	-	-	-	-
Ravenirara	-	-	-	-
Sentani Barat	-	-	-	-
Waibu	-	-	-	-
Sentani	-	-	-	-
Ebungfauw	-	-	-	-
Sentani Timur	-	-	-	-
Kabupaten Jayapura	-	-	-	-

Catatan/*Note*: ...

Sumber/*Source*: BPS, Statistik Pertanian Hortikultura SPH-TH/BPS-Statistics Indonesia, *Agricultural Statistik for Horticulture SPH-TH*

Tabel
Table 5.1.10

**Produksi Tanaman Hias Menurut Kecamatan dan Jenis
Tanaman di Kabupaten Jayapura (tangkai), 2020 and 2021**
*Production of Ornamental Plants by Subdistrict and Kind of
Plant in Jayapura Regency (stalks), 2020 and 2021*

Kecamatan Subdistrict	Anggrek/Orchid		Krisan/Chrysantemum	
	2020	2021 ^x	2020	2021 ^x
(1)	(2)	(3)	(4)	(5)
Kaureh	-	-	-	-
Airu	-	-	-	-
Yapsi	-	-	-	-
Kemtuk	-	-	-	-
Kemtuk Gresi	-	-	-	-
Gresi Selatan	-	-	-	-
Nimboran	-	-	-	-
Namblong	-	-	-	-
Nimbokrang	-	-	-	-
Unurum Guay	-	-	-	-
Demta	-	-	-	-
Yokari	-	-	-	-
Depapre	-	-	-	-
Ravenirara	-	-	-	-
Sentani Barat	-	-	-	-
Waibu	-	-	-	-
Sentani	-	-	-	-
Ebungfauw	-	-	-	-
Sentani Timur	-	-	-	-
Kabupaten Jayapura	-	-	-	-

Lanjutan Tabel/*Continued Table* 5.1.10

Kecamatan Subdistrict	Mawar/Rose		Sedap Malam/Tuberose	
	2020	2021 ^x	2020	2021 ^x
(1)	(6)	(7)	(8)	(9)
Kaureh	-	-	-	-
Airu	-	-	-	-
Yapsi	-	-	-	-
Kemtuk	-	-	-	-
Kemtuk Gresi	-	-	-	-
Gresi Selatan	-	-	-	-
Nimboran	-	-	-	-
Namblong	-	-	-	-
Nimbokrang	-	-	-	-
Unurum Guay	-	-	-	-
Demta	-	-	-	-
Yokari	-	-	-	-
Depapre	-	-	-	-
Ravenirara	-	-	-	-
Sentani Barat	-	-	-	-
Waibu	-	-	-	-
Sentani	-	-	-	-
Ebungfauw	-	-	-	-
Sentani Timur	-	-	-	-
Kabupaten Jayapura	-	-	-	-

Catatan/Note: ...

Sumber/Source: BPS, Statistik Pertanian Hortikultura SPH-TH/BPS-Statistics Indonesia, Agricultural Statistik for Horticulture SPH-TH

Tabel
Table 5.1.11

**Luas Panen Tanaman Hias Menurut Jenis Tanaman di
Kabupaten Jayapura (m²), 2018–2021**
*Harvested Area of Ornamental Plants by Kind of Plant in
Jayapura Regency (m²), 2018–2021*

Jenis Tanaman <i>Kind of Plants</i>	2018	2019	2020	2021 ^x
(1)	(2)	(3)	(4)	(5)
Anggrek/ <i>Orchid</i>	-	-	-	-
Krisan/ <i>Chrysantemum</i>	-	-	-	-
Mawar/ <i>Rose</i>	-	-	-	-
Sedap Malam/ <i>Tuberose</i>	-	-	-	-

Catatan/Note: ...

Sumber/Source: BPS, Statistik Pertanian Hortikultura SPH-TH/BPS-Statistics Indonesia, *Agricultural Statistik for Horticulture SPH-TH*

Tabel 5.1.12 **Produksi Tanaman Hias Menurut Jenis Tanaman di Kabupaten Jayapura (tangkai), 2018–2021**
Table **Production of Ornamental Plants by Kind of Plant in Jayapura Regency (stalks), 2018–2021**

Jenis Tanaman Kind of Plants	2018	2019	2020	2021 ^x
(1)	(2)	(3)	(4)	(5)
Anggrek/ <i>Orchid</i>	-	-	-	-
Krisan/ <i>Chrysantemum</i>	-	-	-	-
Mawar/ <i>Rose</i>	-	-	-	-
Sedap Malam/ <i>Tuberose</i>	-	-	-	-

Catatan/Note: ...

Sumber/Source: BPS, Statistik Pertanian Hortikultura SPH-TH/BPS-Statistics Indonesia, *Agricultural Statistik for Horticulture SPH-TH*

Tabel
Table 5.1.13**Produksi Buah-buahan Menurut Kecamatan dan Jenis Tanaman di Kabupaten Jayapura (Ton), 2020 and 2021**
Production of Fruits by Subdistrict and Kind of Plant in Jayapura Regency (kuintal), 2020 and 2021

Kecamatan Subdistrict	Mangga/Mango		Durian/Durian	
	2020	2021*	2020	2021*
(1)	(2)	(3)	(4)	(5)
Kaureh	-	-	-	-
Airu	-	-	-	-
Yapsi	25,3	41,8	210	210
Kemtuk	35,8	27,5	16,5	11,25
Kemtuk Gresi	3,9	7,7	8	5,25
Gresi Selatan	2,8	-	22,5	-
Nimboran	-	-	-	-
Namblong	-	-	-	-
Nimbokrang	-	-	-	-
Unurum Guay	-	-	-	-
Demta	11,6	8,25	-	3,75
Yokari	38,5	16,23	9,8	7,5
Depapre	63,3	45,75	2,3	4,5
Ravenirara	67,7	35,75	28,5	-
Sentani Barat	1,5	2,86	4,1	4,2
Waibu	-	11	-	4,5
Sentani	5,5	14,3	-	6
Ebungfauw	3,9	6,6	3	0,75
Sentani Timur	7	5,5	2	-
Kabupaten Jayapura	266,5	224,24	306,5	257,70

Lanjutan Tabel/*Continued Table* 5.1.13

Kecamatan <i>Subdistrict</i>	Jeruk Siam/ <i>Orange/Tangerine</i>		Pisang/ <i>Banana</i>	
	2020	2021*	2020	2021*
(1)	(6)	(7)	(8)	(9)
Kaureh	-	-	-	-
Airu	-	-	-	-
Yapsi	79,3	95,2	2980	2912
Kemtuk	13,5	14,62	800	640
Kemtuk Gresi	-	-	432	547,2
Gresi Selatan	2,3	-	180	-
Nimboran	-	-	-	-
Namblong	-	-	-	-
Nimbokrang	-	-	-	-
Unurum Guay	-	-	319,6	-
Demta	-	-	420	-
Yokari	7,1	4,25	300	200
Depapre	3,7	5,1	280	288
Ravenirara	2,5	-	174,4	-
Sentani Barat	1,2	1,97	18,4	64
Waibu	-	3,4	-	54
Sentani	0,1	0,17	142,4	251,2
Ebungfauw	7,9	2,72	200	272
Sentani Timur	-	0,75	256	120
Kabupaten Jayapura	117,5	128,18	6502,8	5348,4

Lanjutan Tabel/*Continued Table* 5.1.13

Kecamatan Subdistrict	Pepaya/Papaya		Salak/Snakefruit	
	2020	2021*	2020	2021*
(1)	(10)	(11)	(12)	(13)
Kaureh	-	-	-	-
Airu	-	-	-	-
Yapsi	-	-	-	-
Kemtuk	-	-	-	-
Kemtuk Gresi	-	-	-	-
Gresi Selatan	-	-	-	-
Nimboran	-	-	-	-
Namblong	-	-	-	-
Nimbokrang	-	-	-	-
Unurum Guay	-	-	-	-
Demta	-	-	-	-
Yokari	-	-	-	-
Depapre	-	-	-	-
Ravenirara	-	-	-	-
Sentani Barat	-	-	-	-
Waibu	-	-	-	-
Sentani	-	-	-	-
Ebungfauw	-	-	-	-
Sentani Timur	-	-	-	-
Kabupaten Jayapura	-	-	-	-

Catatan/Note: ...

Sumber/Source: BPS, Statistik Pertanian Hortikultura SPH-BST/BPS-Statistics Indonesia, Agricultural Statistic for Horticulture SPH-BST

Tabel 5.1.14 **Produksi Buah-Buahan dan Sayuran Tahunan Menurut Jenis Tanaman di Kabupaten Jayapura (Ton), 2018–2021**
Table 5.1.14 **Production of Annual Fruits and Vegetables by Kind of Plant in Jayapura Regency (quintal), 2018–2021**

Jenis Tanaman Kind of Plants	2018	2019	2020	2021
(1)	(2)	(3)	(4)	(5)
Buah–Buahan/Fruits:				
Durian/Durian	51	157,4	306,5	257,7
Jeruk Siam/Keprok/Orange/Tangerine	259	145,1	117,5	128,18
Mangga/Mango	235,9	236,4	266,5	224,24
Pepaya/Papaya	-	-	-	-
Pisang/Banana	9102,6	9100,8	6502,8	5348,4
Salak/Snakefruit	-	-	-	-
Duku/Duku	30,8	40,2	57,1	39,4
Rambutan/Rambutan	118,4	150,8	520	99,3
Sayuran/Vegetables:				

Catatan/Note: ...

Sumber/Source: BPS, Statistik Pertanian Hortikultura SPH-BST/BPS-Statistics Indonesia, Agricultural Statistic for Horticulture SPH-BST

5.2 PERKEBUNAN ESTATE CROPS

Tabel 5.2.1 Luas Areal Tanaman Perkebunan Menurut Kecamatan dan Jenis Tanaman di di Kabupaten Jayapura (ha), 2020 dan 2021
Planted Area of Estate Crops by Subdistrict and Type of Crops in Jayapura Regency (ha), 2020 and 2021

Kecamatan Subdistrict	Kelapa Sawit/Oil Palm		Kelapa/Coconut	
	2020	2021	2020	2021
(1)	(2)	(3)	(4)	(5)
Kaureh	-	-	9,75	9,75
Airu	-	-	-	-
Yapsi	-	-	18,05	18,05
Kemtuk	-	-	84,3	109,3
Kemtuk Gresi	-	-	319,1	319,1
Gresi Selatan	-	-	26,15	26,15
Nimboran	-	-	451,29	451,29
Namblong	-	-	5,26	5,26
Nimbokrang	-	-	101	101
Unurum Guay	-	-	112,5	112,5
Demta	-	-	207,3	207,3
Yokari	-	-	5,32	5,32
Depapre	-	-	285,55	285,55
Ravenirara	-	-	0,83	0,83
Sentani Barat	-	-	342,9	342,9
Waibu	-	-	168,2	170,2
Sentani	-	-	57	85,7
Ebungfauw	-	-	136	157,83
Sentani Timur	-	-	157	161,6
Kabupaten Jayapura	-	-	2487,50	2569,63

Lanjutan Tabel/*Continued Table* 5.2.1

Kecamatan Subdistrict	Karet/Rubber		Kopi/Coffee	
	2020	2021	2020	2021
(1)	(6)	(7)	(8)	(9)
Kaureh	-	-	-	-
Airu	-	-	-	-
Yapsi	-	-	-	-
Kemtuk	-	-	-	-
Kemtuk Gresi	-	-	12	12
Gresi Selatan	-	-	5	5
Nimboran	-	-	-	-
Namblong	-	-	-	-
Nimbokrang	-	-	-	-
Unurum Guay	-	-	-	-
Demta	-	-	-	-
Yokari	-	-	-	-
Depapre	-	-	-	-
Ravenirara	-	-	-	-
Sentani Barat	-	-	-	-
Waibu	-	-	-	-
Sentani	-	-	-	-
Ebungfauw	-	-	-	-
Sentani Timur	-	-	-	-
Kabupaten Jayapura	-	-	17	17

Lanjutan Tabel/*Continued Table* 5.2.1

Kecamatan Subdistrict	Kakao/Cocoa		Tebu/Sugar cane	
	2020	2021	2020	2021
(1)	(10)	(11)	(12)	(13)
Kaureh	509,9	514,9	-	-
Airu	77,2	77,2	-	-
Yapsi	1991	2086	-	-
Kemtuk	818	818	-	-
Kemtuk Gresi	864	920	-	-
Gresi Selatan	841,8	841,8	-	-
Nimboran	981	1037	-	-
Namblong	643	709	-	-
Nimbokrang	797	858	-	-
Unurum Guay	582	582	-	-
Demta	99	99	-	-
Yokari	86	86	-	-
Depapre	187	187	-	-
Ravenirara	68,5	68,5	-	-
Sentani Barat	260,8	260,8	-	-
Waibu	100	100	-	-
Sentani	89	89	-	-
Ebungfauw	345	345	-	-
Sentani Timur	270	280	-	-
Kabupaten Jayapura	9610,2	9959,2	-	-

Lanjutan Tabel/*Continued Table 5.2.1*

Kecamatan <i>Subdistrict</i>	Teh/ <i>Tea</i>		Tembakau/ <i>Tobacco</i>	
	2020	2021	2020	2021
(1)	(14)	(15)	(16)	(17)
Kaureh	-	-	-	-
Airu	-	-	-	-
Yapsi	-	-	-	-
Kemtuk	-	-	-	-
Kemtuk Gresi	-	-	-	-
Gresi Selatan	-	-	-	-
Nimboran	-	-	-	-
Namblong	-	-	-	-
Nimbokrang	-	-	-	-
Unurum Guay	-	-	-	-
Demta	-	-	-	-
Yokari	-	-	-	-
Depapre	-	-	-	-
Ravenirara	-	-	-	-
Sentani Barat	-	-	-	-
Waibu	-	-	-	-
Sentani	-	-	-	-
Ebungfauw	-	-	-	-
Sentani Timur	-	-	-	-
Kabupaten Jayapura	-	-	-	-

Catatan/*Note*: ...

Sumber/*Source*: BPS, Statistik Pertanian Hortikultura SPH-BST/*BPS-Statistics Indonesia, Agricultural Statistic for Horticulture SPH-BST*

Tabel
Table 5.2.2

Produksi Perkebunan Menurut Kecamatan dan Jenis Tanaman di Kabupaten Jayapura (ton), 2020 dan 2021
Production of Estate by Subdistrict and Type of Crops in Jayapura Regency (ton), 2020 and 2021

Kecamatan Subdistrict	Kelapa Sawit/Oil Palm		Kelapa/Coconut	
	2020	2021	2020	2021
(1)	(2)	(3)	(4)	(5)
Kaureh	-	-	-	-
Airu	-	-	-	-
Yapsi	-	-	-	-
Kemtuk	-	-	60	63,4
Kemtuk Gresi	-	-	104	107
Gresi Selatan	-	-	-	-
Nimboran	-	-	359	362
Namblong	-	-	1	1
Nimbokrang	-	-	12	15
Unurum Guay	-	-	1	1
Demta	-	-	123	125
Yokari	-	-	2	3
Depapre	-	-	233	238
Ravenirara	-	-	1	5
Sentani Barat	-	-	233	240
Waibu	-	-	19	23
Sentani	-	-	116	117
Ebungfauw	-	-	14	15
Sentani Timur	-	-	40	1280
Kabupaten Jayapura	-	-	1318	2595

Lanjutan Tabel/*Continued Table* 5.2.2

Kecamatan Subdistrict	Karet/Rubber		Kopi/Coffee	
	2020	2021	2020	2021
(1)	(6)	(7)	(8)	(9)
Kaureh	-	-	-	-
Airu	-	-	-	-
Yapsi	-	-	-	-
Kemtuk	-	-	-	-
Kemtuk Gresi	-	-	0,50	0,50
Gresi Selatan	-	-	-	-
Nimboran	-	-	-	-
Namblong	-	-	-	-
Nimbokrang	-	-	-	-
Unurum Guay	-	-	-	-
Demta	-	-	-	-
Yokari	-	-	-	-
Depapre	-	-	-	-
Ravenirara	-	-	-	-
Sentani Barat	-	-	-	-
Waibu	-	-	-	-
Sentani	-	-	-	-
Ebungfauw	-	-	-	-
Sentani Timur	-	-	-	-
Kabupaten Jayapura	-	-	0,50	0,50

Lanjutan Tabel/*Continued Table* 5.2.2

Kecamatan Subdistrict	Kakao/Cocoa		Tebu/Sugar cane	
	2020	2021	2020	2021
(1)	(10)	(11)	(12)	(13)
Kaureh	41	44	-	-
Airu	7	9	-	-
Yapsi	232	235	-	-
Kemtuk	109	112	-	-
Kemtuk Gresi	125	130	-	-
Gresi Selatan	113	115	-	-
Nimboran	116	118	-	-
Namblong	51	55	-	-
Nimbokrang	64	57	-	-
Unurum Guay	44	48	-	-
Demta	14	17	-	-
Yokari	6	9,7	-	-
Depapre	17	45	-	-
Ravenirara	8	10,25	-	-
Sentani Barat	30	33	-	-
Waibu	9	12	-	-
Sentani	6	8,06	-	-
Ebungfauw	47	52	-	-
Sentani Timur	35	38	-	-
Kabupaten Jayapura	1074	1148,01	-	-

Lanjutan Tabel/*Continued Table* 5.2.2

Kecamatan Subdistrict	Teh/Tea		Tembakau/Tobacco	
	2020	2021	2020	2021
(1)	(14)	(15)	(16)	(17)
Kaureh	-	-	-	-
Airu	-	-	-	-
Yapsi	-	-	-	-
Kemtuk	-	-	-	-
Kemtuk Gresi	-	-	-	-
Gresi Selatan	-	-	-	-
Nimboran	-	-	-	-
Namblong	-	-	-	-
Nimbokrang	-	-	-	-
Unurum Guay	-	-	-	-
Demta	-	-	-	-
Yokari	-	-	-	-
Depapre	-	-	-	-
Ravenirara	-	-	-	-
Sentani Barat	-	-	-	-
Waibu	-	-	-	-
Sentani	-	-	-	-
Ebungfauw	-	-	-	-
Sentani Timur	-	-	-	-
Kabupaten Jayapura	-	-	-	-

Catatan/Note: ...

Sumber/Source: BPS, Statistik Pertanian Hortikultura SPH-BST/BPS-Statistics Indonesia, Agricultural Statistic for Horticulture SPH-BST

<https://jayapurakab.bps.go.id>

BAB / Chapter

06

PERTAMBANGAN DAN ENERGI

Mining and Energy

JUMLAH PELANGGAN AIR
Number of Water Customers

2021

4123

Pelanggan
Customers



LISTRIK TERJUAL
ELECTRICITY
SOLD
(KWH) 2021
104.309.426



<https://jayapurakab.bps.go.id>

PENJELASAN TEKNIS

1. Listrik yang dibangkitkan adalah jumlah listrik yang dibangkitkan oleh seluruh mesin pembangkit listrik dan dinyatakan dalam satuan dasar Watt hours.
2. Jumlah listrik/gas/air bersih yang terjual/didistribusikan adalah banyaknya listrik/gas/air bersih yang disalurkan kepada para pelanggandolore eu feugiat nulla facilisis at vero eros et accumsan et iusto odio dignissim qui blandit praesent luptatum zzril delenit augue dui dolore te feugait nulla facilisi.
3. Volume air bersih yang disalurkan adalah banyaknya air bersih yang disalurkan oleh perusahaan air bersih (dalam satuan m³). Semakin besar volume air bersih yang disalurkan maka akan semakin terpenuhi kebutuhan konsumen akan air bersih.

TECHNICAL NOTES

1. *Electricity generated is the amount of electricity generated by all power plant engine in Watt hours standard unit.*
2. *Sold/distributed electricity/gas/cleaned water is total electricity/gas/cleaned water distributed to customers.*
3. *Volume of water distributed is the amount of water that can be distributed by the water company (in units of m³). The greater the volume of water distributed it will be increasingly fulfilled the needs of consumers for clean water.*

ULASAN**DESCRIPTION****6.1 Energi**

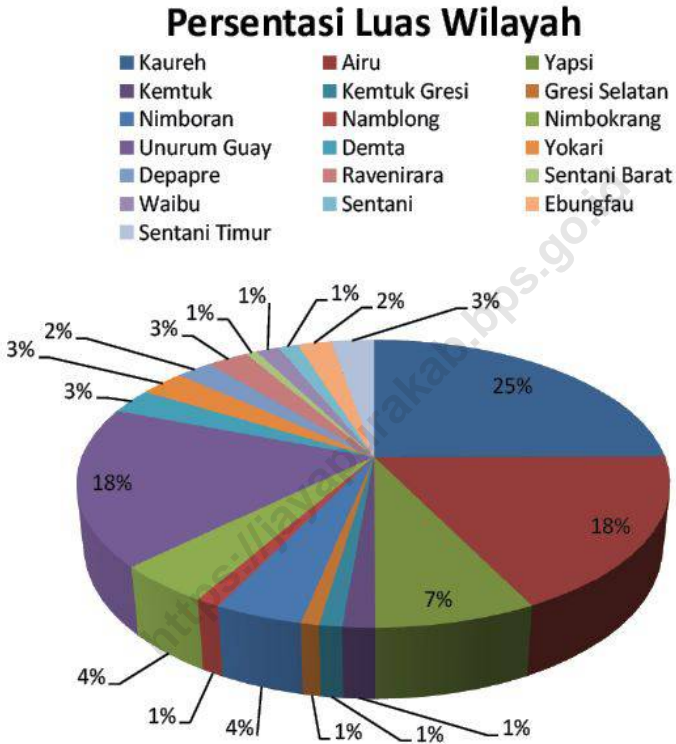
Di tahun 2021 daya listrik terpasang di Kabupaten Jayapura adalah 25.456 KW dengan produksi listrik sebesar 2.841.133 KWh. Listrik terjual sebesar 104.309.426 KWh, dipakai sendiri sebesar 26.000 KWh, susut/hilang sebesar 104.288.426KWh.

6.1 Energy

In 2021 installed electricity in Jayapura regency was 25.456 KW with electricity production was 2.841.133 KWh. Sold electricity was 104.309.426 KWh, own used was 26000 KWh, shrink/lost was 104.288.426 KWh.

<https://jayapurakab.bps.go.id>

Gambar 6.1 Luas Daerah menurut Kecamatan (%), 2021
Figures 6.1 Area of Subdistrict (%), 2021



Sumber/Source : Berdasarkan Peraturan Menteri Dalam Negeri No. 66 Tahun 2011 tanggal 28 Desember 2011
 Based on Minister Of Home Affairs Regulation No 66/2011, December 28, 2011

Gambar 6.2
Figures

Persentasi Distribusi Listrik PT. PLN (Persero) pada Cabang/Ranting PLN Menurut Kecamatan, 2021

Persentasi Distribusi of PT. PLN (Persero) at PLN Branch by Subdistrict, 2021



Sumber/Source : PLN Wilayah X CabangJayapura/ State Electricity Company Region X Jayapura Branch

Tabel
Table 6.1

Daya Terpasang, Produksi, dan Distribusi Listrik PT. PLN (Persero) pada Cabang/Ranting PLN Menurut Kecamatan di Kabupaten Jayapura, 2021
Installed Electricity Power, Production, and Distribution of PT. PLN (Persero) at PLN Branch by Subdistrict in Jayapura Regency, 2021

Kecamatan Subdistrict	Daya Terpasang Installed Electricity Power (KW)	Produksi Listrik Electricity Production (KWh)	Listrik Terjual Electricity Sold (KWh)	Dipakai Sendiri Own Used (KWh)	Susut/ Hilang Shrinkage/ Lost (KWh)
(1)	(2)	(3)	(4)	(5)	(6)
Kaureh	60	104.50	1.250.486		1.250.486
Airu	-				-
Yapsi	-		2.716.574		2.716.574
Kemtuk	-		2.159.355		2.159.355
Kemtuk Gresi	-		1.466.087		1.466.087
Gresi Selatan	-		14.373		14.373
Nimboran	24691	2.820.290	1.422.967	26.000	1.396.967
Namblong			919.898		919.898
Nimbokrang			3.930.027		3.930.027
Unurum Guay			2.673.453		2.673.453
Demta	550		2.051.388		2.051.388
Yokari	145	6058	2.656.007		2.666.007
Depapre			1.187.645		1.187.645
Ravenirara			-		-
Sentani Barat			2.936.723		2.986.723
Waibu			23.234.664		23.234.664
Sentani			50.701.666		50.701.666
Ebungfau			1.144.458		1.114.458
Sentani Timur	10	4335	3.843.653		3.843.663
Kabupaten Jayapura	25.456	2.481.133	104.309.426	26.000	104.283.426

Catatan/Note: ...

Sumber/Source: PLN Wilayah X Cabang Jayapura/ State Electricity Company Region X Jayapura Branch

Tabel
Table 6.2**Jumlah Pelanggan Listrik Menurut Kecamatan di
Kabupaten Jayapura, 2017–2021**
*Number of Electricity Customers by Subdistrict in Jayapura
Regency, 2017–2021*

Kecamatan Subdistrict	2017	2018	2019	2020	2021
(1)	(2)	(3)	(4)	(5)	(6)
Kaureh	-	-	-	-	-
Airu	-	-	-	-	-
Yapsi	-	-	-	-	-
Kemtuk	-	-	-	-	-
Kemtuk Gresi	-	-	-	-	-
Gresi Selatan	-	-	-	-	-
NImboran	-	-	-	-	-
Namblong	-	-	-	-	-
Nimbokrang	-	-	-	-	-
Unurum Guay	-	-	-	-	-
Demta	-	-	-	-	-
Yokari	-	-	-	-	-
Depapre	-	-	-	-	-
Ravenirara	-	-	-	-	-
Sentani Barat	-	-	-	-	-
Waibu	-	-	-	-	-
Sentani	-	-	-	-	-
Ebungfau	-	-	-	-	-
Sentani Timur	-	-	-	-	-
Nama Kabupaten/Kota	-	-	-	-	-

Catatan/Note: Belum Tersedia Data/ No Data Available Yet

Sumber/Source: ...

Tabel
Table 6.3**Jumlah Pelanggan dan Air yang Disalurkan Menurut
Kecamatan di Kabupaten Jayapura, 2021**
**Number of Customers and Distributed Water by Subdistrict
in Jayapura Regency, 2021**

Kecamatan Subdistrict	Pelanggan Number of Customers	Air Disalurkan Distributed Water (m ³)	-Nilai Value -(Rp)
(1)	(2)	(3)	(4)
Kaureh	-	-	-
Airu	-	-	-
Yapsi	-	-	-
Kemtuk	-	-	-
Kemtuk Gresi	-	-	-
Gresi Selatan	-	-	-
Nimboran	165	1.390	39.174.000
Namblong	-	-	-
Nimbokrang	-	-	-
Unurum Guay	-	-	-
Demta	-	-	-
Yokari	-	-	-
Depapre	-	-	-
Ravenirara	-	-	-
Sentani Barat	-	-	-
Waibu	-	-	-
Sentani	3.958	472.870	3.342.054.930
Ebungfau	-	-	-
Sentani Timur	-	-	-
Kabupaten Jayapura	4.123	474.260	3.381.228.930

Catatan/Note: Belum Tersedia Data/ No Data Available Yet

Sumber/Source: ...

<https://jayapurakab.bps.go.id>

Terjadi Peningkatan Jumlah Pengunjung Wisatawan Nusantara dan Mancanegara

There is an increase in Number of Domestic Travelers and Foreign Tourists



Wisatawan Nusantara

Number of Domestic Travelers



<https://jayapurakab.bps.go.id>

PENJELASAN TEKNIS

1. Konsep dan definisi pariwisata mengikuti rekomendasi United Nations World Tourism Organization (UNWTO).
2. Wisatawan mancanegara (wisman) ialah setiap orang yang melakukan perjalanan ke suatu negara di luar negara tempat tinggalnya, kurang dari satu tahun, didorong oleh suatu tujuan utama (bisnis, berlibur, atau tujuan pribadi lainnya), selain untuk bekerja dengan penduduk negarayang dikunjungi. Definisi ini mencakup 2 (dua) kategori tamu mancanegara, yaitu :
 - a. Wisatawan (turis) ialah setiap pengunjung seperti definisi di atas yang tinggal paling sedikit 24 jam, akan tetapi tidak lebih dari 12 (dua belas) bulan di tempat yang dikunjungi, dengan maksud antara lain:
 - Personal: berlibur, rekreasi, mengunjungi teman atau keluarga, belajar atau pelatihan, kesehatan, olah raga, keagamaan, belanja, transit, dan lain-lain. Bisnis dan profesional: menghadiri pertemuan, konferensi atau kongres, pameran dagang, konser pertunjukan, dan lain-lain.

TECHNICAL NOTES

1. *of tourism refers to the recommendations of the United Nations World Tourism Organization (UNWTO).*
2. *An International Visitor is any person taking a trip to a main destination outside his/her usual environment, for less than a year, for any main purpose (business, leisure or other personal purpose) other than to be employed by a resident entity in the country visited. This definition covers 2 (two) categories of foreign visitors, namely :*
 - a. *“Tourist” is any visitor according to the definition above, staying at least 24 hours, but not more than 12 (twelve) months, in the place visited, with the intention of visiting, among others for the purposes of:*
 - *Personal: pleasure, recreation, visiting friends and relatives, study and training, health and medical care, sports, religion/pilgrimages, shopping, transit, etc. Business and professional: attending meetings, conferences or congresses, trade fairs and exhibitions, concerts, shows, etc.*

- b. Pelancong ialah setiap pengunjung seperti definisi di atas yang tinggal kurang dari 24 jam di tempat yang dikunjungi (termasuk cruise passengers, yaitu setiap pengunjung yang tiba di suatu negara dengan kapal atau kereta api, di mana mereka tidak menginap di akomodasi yang tersedia di negara tersebut).
3. Rata-rata lama tinggal adalah rata-rata waktu tinggal wisatawan mancanegara di Indonesia untuk satu kali kunjungan.
4. Usaha penyediaan akomodasi adalah usaha yang menyediakan pelayanan penginapan yang dapat dilengkapi dengan pelayanan pariwisata lainnya. Usaha penyediaan akomodasi dapat berupa hotel, vila, pondok wisata, bumi perkemahan, persinggahan karavan, dan akomodasi lainnya yang digunakan untuk tujuan pariwisata.
5. Hotel adalah penyediaan akomodasi secara harian berupa kamar-kamar di dalam satu bangunan yang dapat dilengkapi dengan jasa pelayanan makan dan minum, kegiatan hiburan dan atau fasilitas lainnya. Hotel terdiri dari hotel berbintang dan hotel non- bintang.
- b. "Excursionist" is any visitor according to the definition above, staying less than 24 hours in the place visited (including cruise passengers, i.e. any visitor arriving in a country by ship or train, not staying in an accommodation available in the country).
3. Average length of stay is the average stay duration of foreign visitor in Indonesia for one trip.
4. The business of providing accommodation is a business that provides specialty services that can be equipped with other tourism services. It includes hotel, villa, cottage, camping, caravan stop, and other accommodation that are used for tourism purposes.
5. Hotel is a daily supply of accommodation rooms within a building which can be equipped with eating and drinking services, entertainment activities and/or other facilities. Hotel consists of a classified hotel and a non-classified hotel.

ULASAN

Di tahun 2021 jumlah rumah makan atau restoran di kabupaten Jayapura sebanyak 110 unit dan tidak ada peningkatan dari tahun sebelumnya

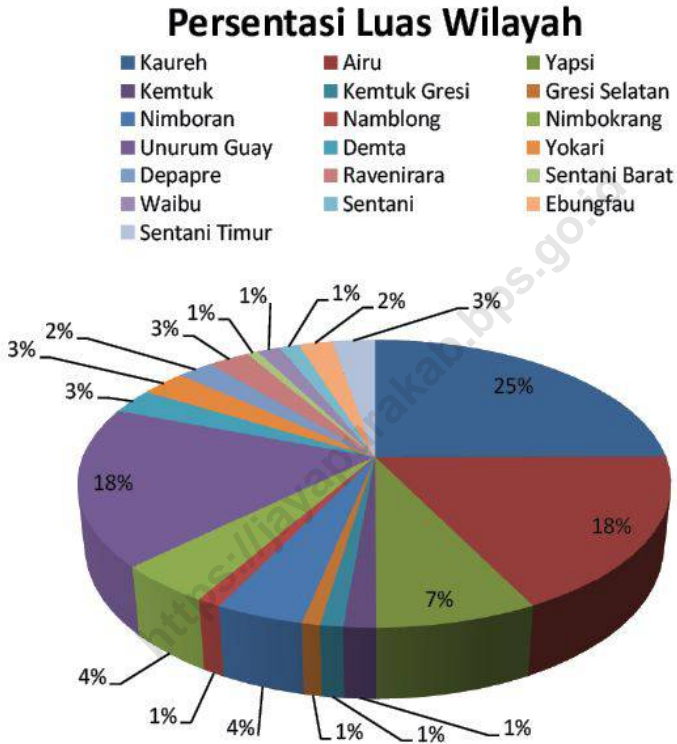
DESCRIPTION

In 2021 the number of restaurants or restaurants in Jayapura district was 110 units and there was no increase from the previous year

<https://jayapurakab.bps.go.id>

Gambar 7.1
Figures

Luas Daerah menurut Kecamatan (%), 2021
Area of Subdistrict (%), 2021



Sumber/Source : Berdasarkan Peraturan Menteri Dalam Negeri No. 66 Tahun 2011 tanggal 28 Desember 2011
Based on Minister Of Home Affairs Regulation No 66/2011, December 28,2011

Gambar 7.2 **Jumlah Rumah Makan/Restoran 2018-2021**
Figures *Number of Restaurants 2018-2021*



Sumber/Source : Dinas Kebudayaan dan Pariwisata Kabupaten Jayapura/ *Department of culture and tourism of Jayapura regency*

Tabel
Table 7.1**Jumlah Rumah Makan/Restoran Menurut Kecamatan di
Kabupaten Jayapura, 2018–2021**
*Number of Restaurants by Subdistrict in Jayapura Regency,
2018–2021*

Kecamatan Subdistrict	2018	2019	2020	2021
(1)	(2)	(3)	(4)	(5)
Kaureh	-	-	-	-
Airu	-	-	-	-
Yapsi	-	-	-	-
Kemtuk	-	-	-	-
Kemtuk Gresi	-	-	-	-
Nimboran	-	-	-	5
Namblong	-	-	-	-
Nimbokrang	-	-	1	1
Unurum Guay	-	-	-	-
Demta	-	-	-	-
Yokari	-	-	-	-
Depapre	-	-	-	-
Ravenirara	-	-	-	-
Sentani Barat	-	-	-	-
Waibu	5	5	5	5
Sentani	51	51	93	93
Ebungfau	-	-	-	-
Sentani Timur	-	-	1	6
Kabupaten Jayapura	56	56	100	110

Catatan/Note: ...

Sumber/Source: Dinas Kebudayaan dan Pariwisata Kabupaten Jayapura/ Department of culture and tourism of Jayapura regency

TRANSPORTASI DAN KOMUNIKASI

Transportation and Communication

KONDISI JALAN KABUPATEN JAYAPURA

conditions of Road Length
In Jayapura Regency



<https://jayapurakab.bps.go.id>

PENJELASAN TEKNIS

1. Data panjang jalan negara dan jalan provinsi bersumber dari Balai Besar Pelaksanaan Jalan Nasional XVIII Jayapura & Dinas Pekerjaan Umum Provinsi Papua. Sedangkan jalan kabupaten/ kota bersumber dari Dinas Pekerjaan Umum Kabupaten/ Kota, diolah dari daftar PJ-II/5.
2. Kantor Pos adalah tempat pemberi pelayanan komunikasi tertulis dan atau surat elektronik, layanan paket, layanan logistik, layanan transaksi keuangan, dan layanan keagenan pos untuk kepentingan umum. Rumah pos berfungsi sama seperti kantor pos dan kantor pos pembantu, bedanya rumah pos biasanya terletak di daerah terpencil.

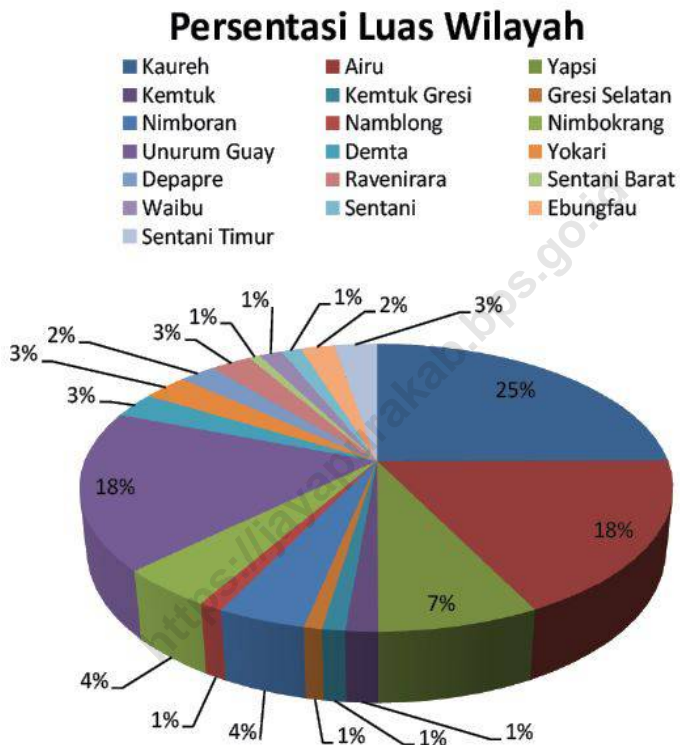
TECHNICAL NOTES

1. *Data on the length of state and provincial roads were taken from the Ministry of Public Works, while the regency/city roads data were taken from Regency Public Works Offices, based on PJ-II/5 questionnaire.*
2. *Post Office is a service provider facility of written communication and or electronic mail, parcel service, logistics services, financial transaction services, and postal services to the public. Postal house has the same function as the post office and subsidiary of post office, the difference is that postal house is usually located in remote areas.*

ULASAN**DESCRIPTION**

- | | |
|--|---|
| <p>1. Panjang ruas jalan di Kabupaten Jayapura pada tahun 2021 sepanjang 618.68 km. kondisi jalan tersebut meliputi 237.36 km kondisi baik, 31.35 km kondisi sedang, 142.45 km kondisi rusak ringan dan 207.52 km dalam keadaan rusak berat.</p> | <p>1. <i>The length of the road in the regency of jayapura in 2021 allong the 618.68 km. Road conditions has included 237.36 km, good condition 31.35 km moderate condition, 142.45 km in mild damaged and 207.52 km in severe damaged.</i></p> |
| <p>2. Jumlah kantor pos di Kabupaten Jayapura sebanyak 5 unit yang terletak di distrik Kaureh, Nimboran, Demta, Depapre, dan Sentani.</p> | <p>2. <i>Number of post office in Jayapura regency was 5 units which is located in Kaureh, Nimboran, Demta, Depapre, and Sentani District.</i></p> |

Gambar 8.1 Luas Daerah menurut Kecamatan (%), 2021
Figures 8.1 Area of Subdistrict (%), 2021



Sumber/Source : Berdasarkan Peraturan Menteri Dalam Negeri No. 66 Tahun 2011 tanggal 28 Desember 2011
 Based on Minister Of Home Affairs Regulation No 66/2011, December 28,2011

Gambar 8.2
Figures

**Kondisi Jalan Menurut Permukaan di Kabupaten
Jayapura, 2021**
*Condition of Road Length by type of Surface in Jayapura
Regency, 2021*



Sumber : Dinas Pekerjaan Umum dan Perumahan Kabupaten Jayapura
Source : Department of Public Works and Housing of Jayapura Regency

8.1 TRANSPORTASI TRANSPORTATION

Tabel 8.1.1 Panjang Jalan¹ Menurut Tingkat Kewenangan Pemerintahan di Kabupaten Jayapura (km), 2019–2021
Table 8.1.1 Length of Roads¹ by Level of Government Authority in Jayapura Regency (km), 2019–2021

Tingkat Kewenangan Pemerintahan Level of Government Authority	2019	2020	2021
(1)	(2)	(3)	(4)
Negara ² /State ²	171,85	173,85	173,85
Provinsi/Province	384,02	384,02	384,02
Kabupaten/Kota Regency/Municipality	618,68	618,55	618,55
Jumlah/Total	1175,55	1176,55	1176,55

Catatan/Note: ¹ Data tidak termasuk panjang jalan tol/Excluding toll road

² Berdasarkan Keputusan Menteri Pekerjaan Umum dan Perumahan Rakyat No. 248/KPTS/M/2016/Based on Public Work and Public Housing Ministerial Decree No. 248/KPTS/M/2016

Sumber/Source: ...

Tabel 8.1.2 Panjang Jalan Menurut Jenis Permukaan Jalan di Kabupaten Jayapura (km), 2019–2021
Table 8.1.2 Length of Roads by Type of Road Surface in Jayapura Regency (km), 2019–2021

Jenis Permukaan Jalan Type of Road Surface	2019	2020	2021
(1)	(2)	(3)	(4)
Aspal/Paved	312,24	313,94	225,512
Kerikil/Gravel	141,54	139,84	108,495
Tanah/Soil	164,90	164,9	165,790
Lainnya/Others			118,883
Jumlah/Total	618,68	618,68	618,68

Sumber : Dinas Pekerjaan Umum dan Perumahan Kabupaten Jayapura
 Source : Department of Public Works and Housing of Jayapura Regency

Tabel 8.1.3 Panjang Jalan Menurut Kondisi Jalan di Kabupaten Jayapura (km), 2019–2021
Table Length of Roads by Condition of Roads in Jayapura Regency (km), 2019–2021

Kondisi Jalan Condition of Roads	2019	2020	2021
(1)	(2)	(3)	(4)
Baik/Good	237,36	253,83	262,91
Sedang/Moderate	31,35	28,08	28,08
Rusak/Damage	142,45	158,07	150,19
Rusak Berat/Severely Damage	207,52	178,7	177,50
Jumlah/Total	618,68	618,68	618,68

Sumber : Dinas Pekerjaan Umum dan Perumahan Kabupaten Jayapura
 Source : Department of Public Works and Housing of Jayapura Regency

8.2 KOMUNIKASI COMMUNICATION

Tabel 8.2.1 Jumlah Kantor Pos Pembantu Menurut Kecamatan di Kabupaten Jayapura, 2018–2021
Number of Post Offices Subsidiaries by Subdistrict in Jayapura Regency, 2018–2021

Kecamatan Subdistrict	2018	2019	2020	2021
(1)	(2)	(3)	(4)	(5)
Kaureh	1	1	1	
Airu				
Yapsi				1
Kemtuk				
Kemtuk Gresi				
Gresi Selatan				
Nimboran	1	1	1	1
Namblong				
Nimbokrang	1	1	1	
Unurum Guay				
Demta	1	1	1	1
Yokari				
Depapre	1	1	1	1
Ravenirara				
Sentani Barat				
Waibu				
Sentani	1	1	1	2
Ebungfau				
Sentani Timur				
Kabupaten Jayapura	6	6	6	6

Catatan/Note: ...

Sumber/Source: Kantor Pos Jayapura/ Jayapura Post Office

Jumlah Koperasi Di kabupaten Jayapura

Number of Cooperative in Jayapura Regency



KUD

34 Unit

KOPKAR

4 Unit

LAINNYA

131 Unit

<https://jayapurakab.bps.go.id>

PENJELASAN TEKNIS

Koperasi adalah badan usaha yang dimiliki dan dijalankan oleh anggotanya untuk memenuhi kebutuhan bersama di bidang ekonomi, sosial dan budaya.

Sedangkan pengertian koperasi yang lebih formal adalah sesuai dengan Undang Undang No. 17 Tahun 2012 pasal 1, yaitu: Koperasi: badan hukum yang didirikan oleh orang perseorangan atau badan hukum koperasi, dengan pemisahan kekayaan para anggotanya sebagai modal untuk menjalankan usaha, yang memenuhi aspirasi dan kebutuhan bersama di bidang ekonomi, sosial, dan budaya sesuai dengan nilai dan prinsip koperasi.

Koperasi Unit Desa adalah suatu Koperasi serba usaha yang beranggotakan penduduk desa dan berlokasi di daerah pedesaan, daerah kerjanya biasanya mencakup satu wilayah kecamatan. Pembentukan KUD ini merupakan penyatuan dari beberapa Koperasi pertanian yang kecil dan banyak jumlahnya di pedesaan. Selain itu KUD memang secara resmi didorong perkembangannya oleh pemerintah.

TECHNICAL NOTES

A cooperative is a business entity that is owned and operated by its members to meet common needs in the economic, social and cultural fields.

Whereas the more formal understanding of cooperatives is in accordance with Law No. 17 of 2012 article 1, namely: Cooperatives: legal entities established by individuals or cooperative legal entities, with the separation of the wealth of their members as capital to run a business, which fulfills aspirations and shared needs in the economic, social and cultural fields in accordance with values and cooperative principles.

Village Unit Cooperative is a multi-business cooperative consisting of villagers and located in a rural area, the working area usually covers one sub-district area. The formation of the KUD is an integration of several small and large numbers of agricultural cooperatives in the countryside. In addition, the KUD was officially encouraged by its development by the government.

ULASAN**DESCRIPTION**

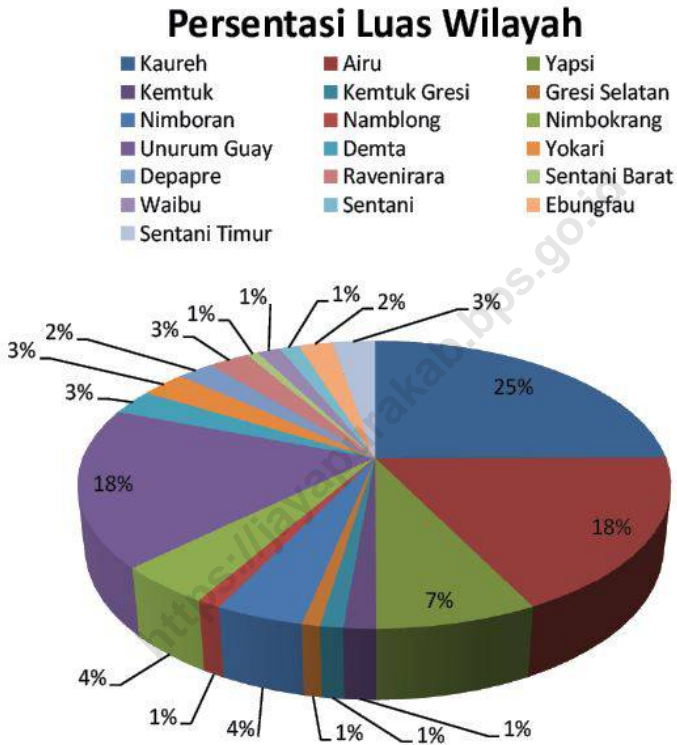
Jumlah koperasi di Kabupaten Jayapura pada tahun 2021 sebanyak 169 unit, diantaranya KUD 31 unit, KOPKAR 3 unit dan koperasi lainnya sebanyak 159 unit.

Number of cooperative in Jayapura Regency in 2021 was 169 units including KUD 31 units, KOPKAR 3 units and other cooperatives as many as 159 units.

Koperasi Aktif terbanyak di Kabupaten Jayapura terdapat di distrik Sentani yaitu sebanyak 62 unit sedangkan distrik yang paling sedikit koperasinya terdapat di distrik Airu dan Depapre masing masing sebanyak 2 unit

The most active cooperatives in Jayapura Regency are in Sentani district with 62 units while the least cooperatives are in Airu district and Depapre District with 2 unit

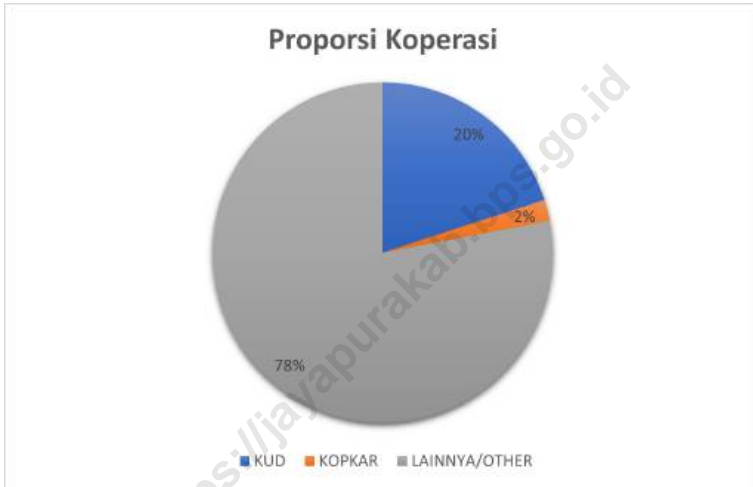
Gambar 9.1 Luas Daerah menurut Kecamatan (%), 2021
Figures 9.1 Area of Subdistrict (%), 2021



Sumber/Source : Berdasarkan Peraturan Menteri Dalam Negeri No. 66 Tahun 2011 tanggal 28 Desember 2011
 Based on Minister Of Home Affairs Regulation No 66/2011, December 28,2011

Gambar 9.2
Figures

Proporsi Koperasi Menurut Jenisnya di Kabupaten Jayapura, 2021
Proportion of Cooperatives Organization by Type in Jayapura Regency, 2021



Sumber/Source : Dinas Koperasi, Usaha mikro, Kecil dan Menengah Kabupaten Jayapura/ Department of Cooperatives, Micro, Small and Medium Enterprise of Jayapura Regency

Tabel 9.1 Jumlah Koperasi Aktif Menurut Kecamatan di Kabupaten Jayapura, 2018–2021
Table 9.1 Number of Active Cooperative by Subdistrict in Jayapura Regency, 2018–2021

Kecamatan Subdistrict	2018	2019	2020	2021
(1)	(2)	(3)	(4)	(5)
Kaureh	5	5	5	8
Airu	2	2	2	2
Yapsi	1	1	1	4
Kemtuk	11	11	11	11
Kemtuk Gresi	8	8	8	9
Gresi Selatan	2	2	2	3
Nimboran	9	9	9	11
Namblong	6	6	6	8
Nimbokrang	9	9	9	11
Unurum Guay	2	2	2	2
Demta	3	3	3	3
Yokari	2	2	2	3
Depapre	4	6	6	11
Ravenirara	1	1	1	2
Sentani Barat	6	6	6	7
Waibu	5	5	5	8
Sentani	55	60	63	67
Ebungfau	4	4	4	5
Sentani Timur	9	9	10	15
Nama Kabupaten/Kota	143	150	154	190

Catatan/Note: ...

Sumber/Source: Dinas Koperasi, Usaha mikro, Kecil dan Menengah Kabupaten Jayapura/ Department of Cooperatives, Micro, Small and Medium Enterprise of Jayapura Regency

Tabel
Table 9.2**Jumlah Koperasi Menurut Jenis Koperasi dan Kecamatan di Kabupaten Jayapura, 2021**
Number of Cooperative by Kind of Cooperative and Subdistrict in Jayapura Regency, 2021


Kecamatan Subdistrict	-Jenis Koperasi/ Kind of Cooperative-					Jumlah Total
	-KUD-	KPRI	KOPKAR	KOPPAS	Lainnya Other	
(1)	-(2)-	(3)	(4)	(5)	(6)	(7)
Kaureh	3	-	1	-	4	8
Airu	1	-	-	-	1	2
Yapsi	3	-	-	-	4	7
Kemtuk	2	-	-	-	9	11
Kemtuk Gresi	2	-	-	-	7	9
Gresi Selatan	1	-	-	-	2	3
Nimboran	2	-	-	-	9	11
Namblong	3	-	-	-	5	8
Nimbokrang	1	-	-	-	10	11
Unurum Guay	-	-	-	-	2	2
Demta	-	-	-	-	3	3
Yokari	1	-	-	-	2	3
Depapre	4	-	-	-	7	11
Ravenirara	2	-	-	-	-	2
Sentani Barat	1	-	-	-	6	7
Waibu	-	-	-	-	8	8
Sentani	3	-	2	-	62	67
Ebungfau	-	-	-	-	5	5
Sentani Timur	2	-	-	-	13	15
Nama Kabupaten/Kota	31	-	3	-	159	193

Catatan/Note: ...

Sumber/Source: Dinas Koperasi, Usaha mikro, Kecil dan Menengah Kabupaten Jayapura/ Department of Cooperatives, Micro, Small and Medium Enterprise of Jayapura Regency

RATA-RATA PENGELUARAN PERKAPITA SEBULAN MENURUT KOMODITAS (Rp)
Monthly Average Expenditure per Capita by Commodity Group (rupiahs)

MAKANAN/Food



562.084

2020

2021

BUKAN MAKANAN/Non - Food



648.841

2020

2021

Rata-rata Pengeluaran Baik Makanan Maupun Non Makanan Mengalami Peningkatan dari Tahun 2020 ke 2021

<https://jayapurakab.bps.go.id>

PENJELASAN TEKNIS

1. Kegiatan pengumpulan data sosial dan ekonomi yang dilaksanakan secara rutin oleh BPS melalui Survei Sosial Ekonomi Nasional (Susenas).
2. Sejak tahun 2011 sampai dengan 2014, pengumpulan data Susenas konsumsi pengeluaran rumah tangga dilaksanakan secara triwulanan. Mulai tahun 2016 pengumpulan data Susenas dilaksanakan dua kali dalam setahun, yaitu pada Maret dan September.
3. Data pengeluaran penduduk menurut jenis pengeluaran diperoleh dari Survei Sosial Ekonomi Nasional (SUSENAS) BPS, yang mencakup semua Kabupaten/Kota.
4. Data hasil pencacahan Susenas Maret dapat disajikan untuk tingkat nasional, provinsi, dan kabupaten/kota, sedangkan untuk data hasil Susenas September hanya dapat disajikan untuk tingkat nasional dan provinsi.
5. Data konsumsi/pengeluaran yang dikumpulkan pada Susenas Maret dibagi menjadi dua kelompok, yaitu makanan dan bukan makanan. Jumlah komoditas makanan sebanyak 174 komoditas. Pengumpulan data kelompok makanan meliputi banyaknya komoditas yang dikonsumsi beserta nilai

TECHNICAL NOTES

1. *Socioeconomic data collection activities are carried out regularly by the BPS-Statistics Indonesia through the National Socioeconomic Survey (Susenas).*
2. *Since 2011 to 2014, Susenas data collection of household consumption/expenditures was conducted quarterly. Starting in 2016, collecting of data Susenas carry out twice a year, in March and September.*
3. *The data on consumer expenditure according to type of expenditure is obtained from the National Socio- Economic Survey (Susenas) of BPS which covers all regency/ municipality in Indonesia.*
4. *The result from Susenas data collection in March can be presented on national, provincial, and regency/municipal level estimates, while data collection in September can be disseminated only for the national and provincial levels.*
5. *The consumption/expenditure data collected in March Susenas are divided into two groups, namely food and non-food. The number of food commodity are 174 commodities. The food group data collection includes quantity and value of commodities consumed.*
6. *Data collection on most of non food groups covers only the value of expenditures consumed except for certain comodities which are also*

- pengeluarannya.
6. Pengumpulan data pada sebagian besar kelompok bukan makanan hanya mencakup nilai pengeluaran barang yang dikonsumsi, kecuali beberapa jenis barang tertentu juga dikumpulkan kuantitasnya, seperti listrik, air, gas, dan bahan bakar minyak (BBM).
 7. Referensi waktu survei yang digunakan adalah selama seminggu terakhir untuk konsumsi makanan dan sebulan atau setahun terakhir untuk konsumsi bukan makanan.
 8. Konsumsi rumah tangga dibedakan atas konsumsi makanan dan bukan makanan tanpa memperhatikan asal barang dan terbatas pada pengeluaran untuk kebutuhan rumah tangga saja, tidak termasuk konsumsi/pengeluaran untuk keperluan usaha atau yang diberikan kepada pihak lain. Baik konsumsi makanan maupun bukan makanan selanjutnya dikonversikan ke dalam pengeluaran rata-rata sebulan. Angka-angka konsumsi/pengeluaran rata-rata per kapita yang disajikan dalam publikasi ini diperoleh dari hasil bagi jumlah konsumsi seluruh rumah tangga (baik mengonsumsi makanan maupun tidak) terhadap jumlah penduduk.

collected for its quantity, such as the use of electricity, water, gas, and fuel oil (BBM).

7. *The survey time reference period is previous week before enumeration date for food consumption and last month or last year for non-food consumption.*
8. *Household consumption is distinguished on the consumption of food and non food regardless of the origin of goods and limited to expenditures for household needs alone, excluding the consumption/ expenditure for business purposes or given to other parties. Neither the consumption of food and non food subsequently converted into the monthly average expenditure. The numbers consumption/ average expenditure per capita are presented in this publication was obtained from the results for the amount of consumption of all households (both consume food or not) of the total population*

ULASAN

Rata-rata pengeluaran penduduk Provinsi Papua untuk konsumsi makanan dan bukan makanan pada tahun 2021 sebesar Rp. 1.210.925,-. Pengeluaran penduduk untuk konsumsi makanan lebih kecil daripada konsumsi bukan makanan yaitu masing-masing sebesar Rp. 562.084 dan Rp. 648.841,-.

Menurut kelompok barang makanan, pengeluaran konsumsi terbesar masyarakat di Kabupaten Jayapura pada tahun 2021 adalah untuk konsumsi makanan minuman jadi yaitu sebesar 23,77 persen, kelompok ikan sebesar 11,54 persen dan padi-padian sebesar 9,97 persen.

Sementara itu, sebagian besar pengeluaran penduduk untuk konsumsi bukan makanan dialokasikan untuk memenuhi kebutuhan perumahan dan fasilitas rumah tangga. Persentase pengeluaran konsumsi penduduk untuk kelompok ini mencapai 58,40 persen. Selanjutnya adalah pengeluaran untuk konsumsi aneka barang dan jasa yaitu sebesar 22,70 persen, dan di urutan ketiga adalah untuk keperluan pesta dan upacara yaitu sebesar 6,59 persen.

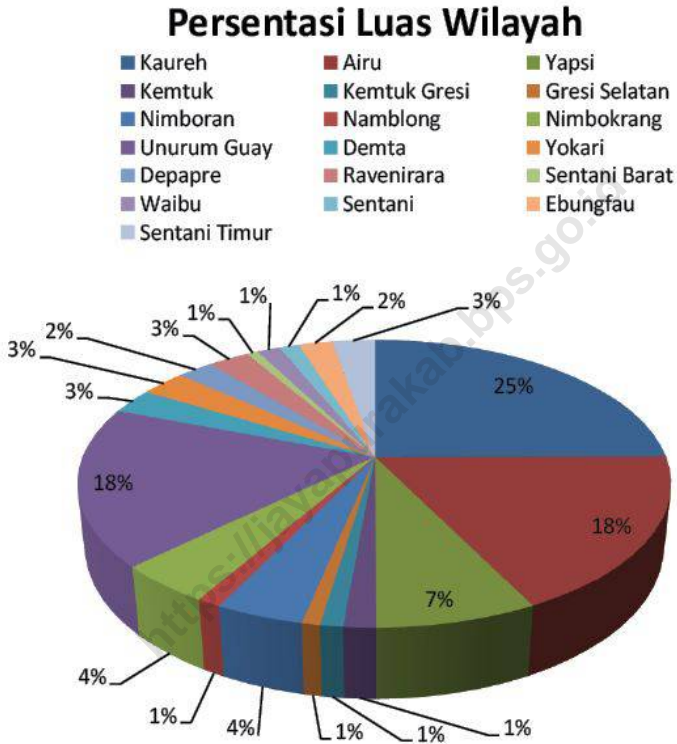
DESCRIPTION

Averagely expenditure of Papua Province population for food and non-food consumption in 2021 were Rp. 1.210.925,- . Population expenditure for food consumption was higher than non-food consumption each was Rp. 562.084 and Rp. 648.841,-

Based on food commodity category, the biggest consumption expenditure in Jayapura Regency in 2021 was served root food and drink category with 23,77 percent, fish category was 11 percent and cereals category with 9,97 percent.

Meanwhile, most of the population expenditure for non-food consumption was allocated to fulfill housing and households facility needs. Percentage of population consumption expenditure for this category was 58,40 percent. While consumption expenditure for goods and services was 22,70 percent, and in third place was the consumption of durable goods with 6,59 percent.

Gambar 10.1 Luas Daerah menurut Kecamatan (%), 2021
Figures Area of Subdistrict (%), 2021



Sumber/Source : Berdasarkan Peraturan Menteri Dalam Negeri No. 66 Tahun 2011 tanggal 28 Desember 2011
 Based on Minister Of Home Affairs Regulation No 66/2011, December 28,2011

Gambar 10.2
Figures

Persentase Pengeluaran per Kapita Sebulan Menurut Kelompok Komoditas di Kabupaten/Kota Jayapura, 2021

Percentage of Monthly Expenditure per Capita by Commodity Group in Jayapura Regency/Municipality, 2021



Sumber/Source : BPS, Survei Sosial Ekonomi Nasional (Susenas) Maret/BPS-Statistics Indonesia, National Socioeconomic Survey March

Tabel
Table 10.1

Rata-rata Pengeluaran per Kapita Sebulan Menurut Kelompok Komoditas (rupiah) di Kabupaten Jayapura, 2020 dan 2021
Monthly Average Expenditure per Capita by Commodity Group (rupiahs) in Jayapura Regency, 2020 and 2021

Kelompok Komoditas/ <i>Commodity Group</i>	2020	2021
(1)	(2)	(3)
Makanan/<i>Food</i>		
Padi-padian/ <i>Cereals</i>	56.851	56.033
Umbi-umbian/ <i>Tubers</i>	21.280	16.829
Ikan/udang/cumi/kerang/ <i>Fish/shrimp/common squid/shells</i>	72.024	64.860
Daging/ <i>Meat</i>	33.301	32.612
Telur dan susu/ <i>Eggs and milk</i>	39.937	29.119
Sayur-sayuran/ <i>Vegetables</i>	67.919	55.622
Kacang-kacangan/ <i>Legumes</i>	11.655	11.909
Buah-buahan/ <i>Fruits</i>	23.132	39.823
Minyak dan kelapa/ <i>Oil and coconut</i>	15.888	16.702
Bahan minuman/ <i>Beverage stuffs</i>	20.399	17.357
Bumbu-bumbuan/ <i>Spices</i>	13.058	9.582
Konsumsi lainnya/ <i>Miscellaneous food items</i>	9.377	10.228
Makanan dan minuman jadi/ <i>Prepared food and beverages</i>	169.868	133.586
Rokok/ <i>Cigarettes</i>	77.862	67.821
Jumlah makanan/<i>Total food</i>	632.551	562.084
Bukan makanan/<i>Non-food</i>		
Perumahan dan fasilitas rumah tangga/ <i>Housing and household facilities</i>	379.538	378.929
Aneka komoditas dan jasa/ <i>Goods and services</i>	147.801	147.281
Pakaian, alas kaki, dan tutup kepala/ <i>Clothing, footwear, and headgear</i>	28.834	20.369
Komoditas tahan lama/ <i>Durable goods</i>	70.544	36.120
Pajak, pungutan, dan asuransi/ <i>Taxes and insurance</i>	16.812	23.375
Keperluan pesta dan upacara/kenduri/ <i>Parties and ceremonies</i>	12.039	42.767
Jumlah bukan makanan/<i>Total non-food</i>	655.566	648.841
Jumlah/<i>Total</i>	1.288.118	1.210.925

Catatan/*Note*: ...

Sumber/*Source*: BPS, Survei Sosial Ekonomi Nasional (Susenas) Maret/BPS-Statistics Indonesia, National Socioeconomic Survey March

Tabel
Table 10.2**Persentase Pengeluaran per Kapita Sebulan Menurut Kelompok Komoditas di Kabupaten Jayapura, 2020 dan 2021**
Percentage of Monthly Expenditure per Capita by Commodity Group in Jayapura Regency, 2020 and 2021

Kelompok Komoditas/Commodity Group	2020	2021
(1)	(2)	(3)
Makanan/Food		
Padi-padian/Cereals	9	9,97
Umbi-umbian/Tubers	3	2,99
Ikan/udang/cumi/kerang/Fish/shrimp/common squid/shells	11	11,54
Daging/Meat	5	5,80
Telur dan susu/Eggs and milk	6	5,18
Sayur-sayuran/Vegetables	11	9,90
Kacang-kacangan/Legumes	2	2,12
Buah-buahan/Fruits	4	7,08
Minyak dan kelapa/Oil and coconut	3	2,97
Bahan minuman/Beverage stuffs	3	3,09
Bumbu-bumbuan/Spices	2	1,70
Konsumsi lainnya/Miscellaneous food items	1	1,82
Makanan dan minuman jadi/Prepared food and beverages	27	23,77
Rokok/Cigarettes	12	12,07
Jumlah makanan/Total food	100	100,00
Bukan makanan/Non-food		
Perumahan dan fasilitas rumah tangga/Housing and household facilities	58	58,40
Aneka komoditas dan jasa/Goods and services	22	22,70
Pakaian, alas kaki, dan tutup kepala/Clothing, footwear, and headgear	4	3,14
Komoditas tahan lama/Durable goods	11	5,57
Pajak, pungutan, dan asuransi/Taxes and insurance	3	3,60
Keperluan pesta dan upacara/kenduri/Parties and ceremonies	2	6,59
Jumlah bukan makanan/Total non-food	100	100,00
Jumlah/Total		

Catatan/Note: ...

Sumber/Source: BPS, Survei Sosial Ekonomi Nasional (Susenas) Maret/BPS-Statistics Indonesia, National Socioeconomic Survey March

Tabel
Table 10.3**Persentase Penduduk Menurut Golongan Pengeluaran Per Kapita Sebulan di Kabupaten Jayapura, 2021**
Percentage of Population by Per Capita Spending Group a Month in Jayapura Regency, 2021

Golongan Pengeluaran <i>Spending Group</i> (Rp)	Persentase Penduduk <i>Percentage of Population</i>
(1)	(2)
< 150 000	0
150 000–199 999	0
200 000–299 999	4,91
300 000–499 999	23,25
500 000–749 999	14,86
750 000–999 999	12,87
1 000 000–1 499 999	21,90
> 1 500 000	22,22
Jumlah/Total	100,00

Catatan/Note: ...

Sumber/Source: BPS, Survei Sosial Ekonomi Nasional (Susenas) Maret/BPS-Statistics Indonesia, National Socioeconomic Survey March

Jumlah tempat perdagangan di Kabupaten Jayapura 2021

Number of trading places in Jayapura Regency 2021

Pasar



20 Unit

Warung



94 Unit

<https://jayapurakab.bps.go.id>

PENJELASAN TEKNIS**1. PASAR**

Pasar merupakan sebuah tempat untuk bertemunya penjual dan pembeli. Pasar juga sering dikaitkan dengan tempat jual beli yang tradisional dengan cara lama.

Bahkan, ada orang yang membedakan antara supermarket dengan pasar. Konotasi pasar sebagai tempat konvensional dan tradisional kurang tepat, karena definisi pasar sendiri cukup kuat

2. TOKO

Toko atau kedai adalah sebuah tempat tertutup yang di dalamnya terjadi kegiatan perdagangan dengan jenis benda atau barang yang khusus, misalnya toko buku, toko buah, dan sebagainya

3. WARUNG

Warung adalah tempat menjual makanan, minuman, kelontong, dan sebagainya

TECHNICAL NOTES**1. MARKET**

The market is a place for sellers and buyers to meet. The market is also often associated with traditional buying and selling places in the old-fashioned way.

In fact, there are people who distinguish between supermarkets and markets. The connotation of the market as conventional and traditional places is not quite right, because the market definition itself is quite strong

2. STORE

A shop or shop is a closed place in which trading activities occur with special types of objects or goods, for example bookstores, fruit shops, and so on

3. SHOP

Warung is a place to sell food, drinks, grocery, and so on

ULASAN

Pada Tahun 2021 Jumlah pasar di Kabupaten Jayapura sebanyak 20 unit.

Sedangkan untuk warung yang terdapat di Kabupaten Jayapura sebanyak 94 unit

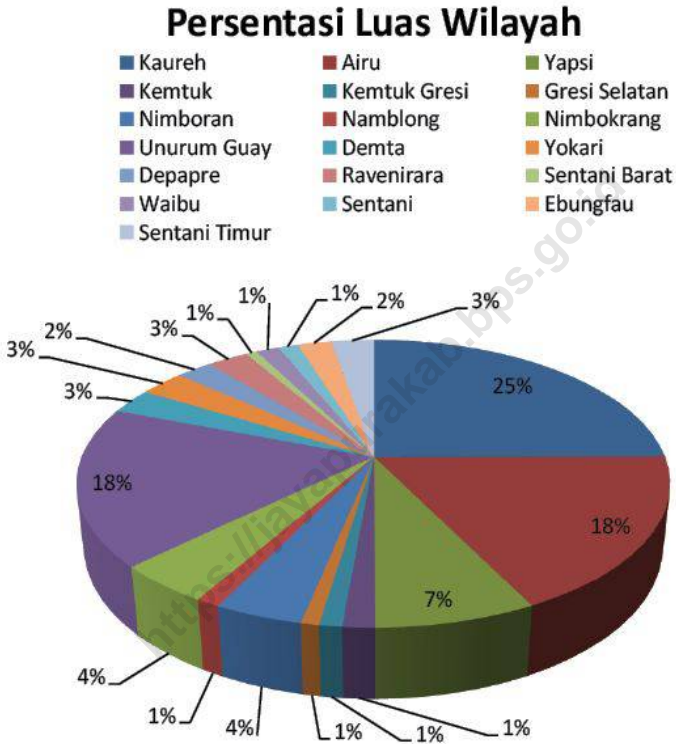
DESCRIPTION

In 2021 there will be 20 units in Jayapura Regency.

Meanwhile, there are 94 units of food stalls in Jayapura Regency

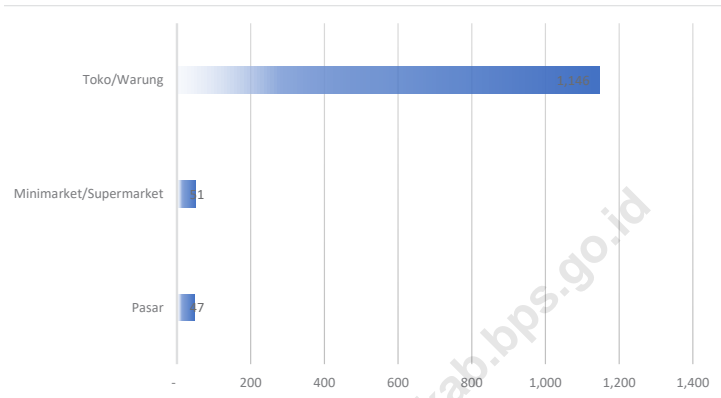
<https://jayapurakab.bps.go.id>

Gambar 11.1 **Luas Daerah menurut Kecamatan (%), 2021**
Figures 11.1 **Area of Subdistrict (%), 2021**



Sumber/Source : Berdasarkan Peraturan Menteri Dalam Negeri No. 66 Tahun 2011 tanggal 28 Desember 2011
 Based on Minister Of Home Affairs Regulation No 66/2011, December 28,2011

Gambar 11.2 **Jumlah Pasar dan Warung, 2021**
Figures **Number of Markets and Stalls, 2021**



Sumber/Source : Dinas Kebudayaan dan Pariwisata Kabupaten Jayapura/ Department of culture and tourism of Jayapura regency

Tabel
Table 11.1

**Jumlah Sarana Perdagangan Menurut Jenisnya di
Kabupaten Jayapura, 2018–2021**
**Number of Trading Facilities by Type of Facility in Jayapura
Regency, 2018–2021**

Jenis Sarana Perdagangan <i>Type of Trading Facilities</i>	2018	2019	2020	2021
(1)	(2)	(3)	(4)	(5)
Pasar/Market	65	58	52	47
Mini market/Supermarket	73	17	42	51
Toko/Warung	973	731	1.003	1.146
Jumlah/Total	1.111	806	1.097	1.244

Catatan/Note: ...

Sumber/Source: Dinas Kebudayaan dan Pariwisata Kabupaten Jayapura/ Department of culture and tourism of Jayapura regency

<https://jayapurakab.bps.go.id>



SISTEM NERACA NASIONAL

System Of Nasional Accounts

Laju Pertumbuhan PDRB di Kabupaten Jayapura

The Growth Rate of GRDP in Jayapura Regency



<https://jayapurakab.bps.go.id>

PENJELASAN TEKNIS

1. Penghitungan statistik neraca nasional yang digunakan di sini mengikuti buku petunjuk yang diterbitkan oleh Perserikatan Bangsa Bangsa yang dikenal sebagai "Sistem Neraca Nasional". Namun, penerapan statistik neraca nasional tersebut telah disesuaikan dengan kondisi sosial-ekonomi Indonesia.
2. Produk Domestik Regional Bruto (PDRB) pada tingkat regional (provinsi) menggambarkan kemampuan suatu wilayah untuk menciptakan output (nilai tambah) pada suatu waktu tertentu. Untuk menyusun PDRB digunakan 2 pendekatan, yaitu produksi dan penggunaan. Keduanya menyajikan komposisi data nilai tambah yang dirinci menurut sumber kegiatan ekonomi (lapangan usaha) dan menurut komponen penggunaannya. PDRB dari sisi lapangan usaha merupakan penjumlahan seluruh komponen nilai tambah bruto yang mampu diciptakan oleh lapangan usaha atas berbagai aktivitas produksinya. Sedangkan dari sisi penggunaan menjelaskan tentang penggunaan dari nilai tambah tersebut.
3. PDRB menurut lapangan usaha dirinci menurut total nilai tambah dari seluruh lapangan usaha yang mencakup kategori Pertanian,

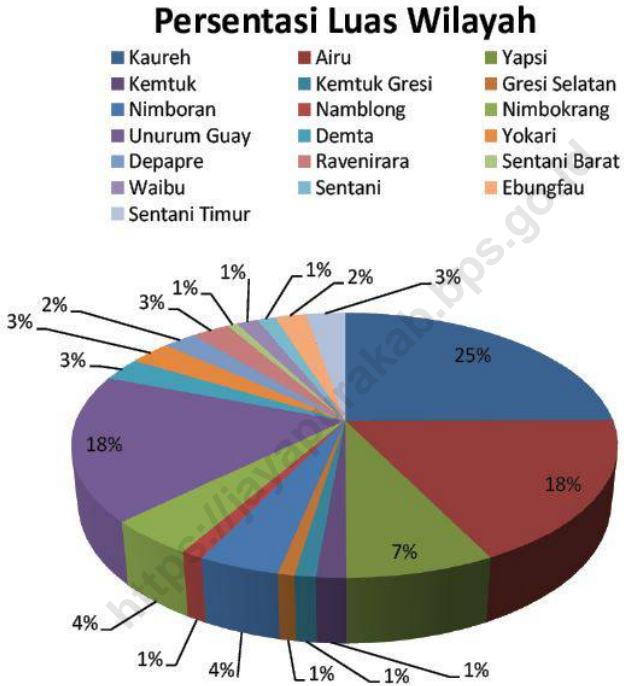
TECHNICAL NOTES

1. *The measurement of Statistics National Accounts used here follows the manual published by the United Nations, known as the "National Accounts System". However, the implementation of the statistics national accounts have been adapted to the socio-economic conditions of Indonesia.*
2. *Gross Regional Domestic Product (GRDP) at the regional (provincial) describes the ability of a region to develop output (value added) at a certain time. To measuring GRDP can be done by applying in two approaches, namely the production approach and expenditure approach. Both of them present composition of the value added by economic activity (by industry) and the components of expenditure. GRDP by industry is the sum of all components of gross value added that to be develop by the various activities. In terms, in the expenditure approach describes how to use the value added.*
3. *GRDP by industry is detailed according to the total value added of the whole economics activity covering Agriculture, Forestry, and Fisheries; Mining and Quarrying; manufacturing Industry; Electricity and Gas; Water Supply, garbage Management, Waste and Recycling; construction; Wholesale and Retail Trade, Cars and Motorcycles repair; Transportation and Warehousing;*

- Kehutanan, dan Perikanan; Pertambangan dan Penggalian; Industri Pengolahan; Pengadaan Listrik dan Gas; Pengadaan Air, Pengelolaan Sampah, Limbah dan Daur Ulang; Konstruksi; Perdagangan Besar dan Eceran, Reparasi Mobil dan Sepeda Motor; Transportasi dan Pergudangan; Penyediaan Akomodasi dan Makan Minum; Informasi dan Komunikasi; Jasa Keuangan dan Asuransi; Real Estat; Jasa Perusahaan; Administrasi Pemerintahan, Pertahanan dan Jaminan Sosial Wajib; Jasa Pendidikan; Jasa Kesehatan dan Kegiatan Sosial; dan Jasa lainnya
4. Produk Domestik Regional Bruto maupun agregat turunannya disajikan dalam 2 (dua) versi penilaian, yaitu atas dasar "harga berlaku" dan atas dasar "harga konstan". Disebut sebagai harga berlaku karena seluruh agregat dinilai dengan menggunakan harga pada tahun berjalan, sedangkan harga konstan penilaiannya didasarkan kepada harga satu tahun dasar tertentu. Dalam publikasi di sini digunakan harga tahun 2010 sebagai dasar penilaian.
- Accommodation and food and beverage; Information and Communication; Financial Services and Insurance; Real Estate; Business Services; Government Administration, Defence and Social assurance; Education Services; Health Services and Social activity; and other services.*
4. *Gross Regional Domestic Product and the aggregate derivatives can be presented in two (2) concept i.e., the current prices and constant prices. The current prices be expressed whole aggregate assessed using the price in the current year, while the constant prices valuation is based on the price of a certain base year. In this publication used prices in 2010 as a basis for valuation*
 5. *consectetur adipiscing elit, sed diam nonummy nibh euismod tincidunt ut laoreet dolore magna aliquam erat volutpat. Ut wisi enim ad minim veniam, quis nostrud exerci tation ullamcorper suscipit lobortis nisl ut aliquip ex ea commodo consequat. Duis autem vel eum iriure dolor in hendrerit in vulputate velit esse molestie consequat, vel illum dolore eu feugiat nulla facilisis at vero eros et accumsan et iusto odio dignissim qui blandit praesent luptatum zzril delenit augue duis dolore te feugait nulla facilisi.*

5. Laju pertumbuhan Produk Domestik Regional Bruto diperoleh dari perhitungan PDRB atas dasar harga konstan. Laju pertumbuhan tersebut dihitung dengan cara mengurangi nilai PDRB pada tahun ke-n terhadap nilai pada tahun ke n-1 (tahun sebelumnya), dibagi dengan nilai pada tahun ke n-1, kemudian dikalikan dengan 100 persen. Laju pertumbuhan menunjukkan perkembangan agregat pendapatan dari satu waktu tertentu terhadap waktu sebelumnya.
 6. Harga Berlaku adalah penilaian yang dilakukan terhadap produk barang dan jasa yang dihasilkan ataupun yang dikonsumsi pada harga tahun sedang berjalan.
 7. Harga Konstan adalah penilaian yang dilakukan terhadap produk barang dan jasa yang dihasilkan ataupun yang dikonsumsi pada harga tetap disatu tahun dasar
 8. Tahun Dasar adalah tahun terpilih sebagai referensi statistik, yang digunakan sebagai dasar penghitungan tahun-tahun yang lain. Dengan tahun dasar tersebut dapat digambarkan seri data dengan indikator rinci mengenai perubahan/pergerakan yang terjadi.
5. *The rate of Economic growth is calculated using the constant prices of GRDP. The growth rate is calculated by subtracting value of GDP in 'n' year to the value in n-1 year (previous year), divided by the value in year n-1, and then multiplied by 100 percent. The growth rate shows the grown of the aggregate production of a specified time to an earlier time.*
 6. *Current Price is the valuation made on goods and services produced or consumed at the current years' price.*
 7. *Constant Price is assessment of the goods and services produced or consumed at a fixed price on the base year.*
 8. *Base Year is the year chosen as the reference sttistics, which are used as the basis for calculating the years other. With the base year can be described series of detailed indicators about the change / movement occurs*

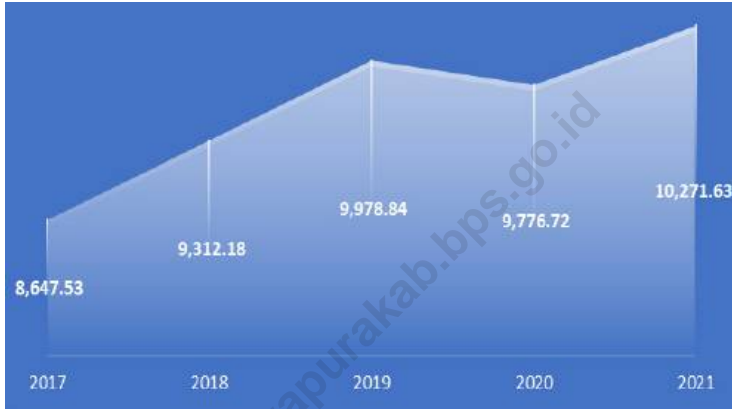
Gambar 12.1 Luas Daerah menurut Kecamatan (%), 2021
Figures Area of Subdistrict (%), 2021



Sumber/Source : Berdasarkan Peraturan Menteri Dalam Negeri No. 66 Tahun 2011 tanggal 28 Desember 2011
 Based on Minister Of Home Affairs Regulation No 66/2011, December 28,2011

Gambar 12.2
Figures

Laju Pertumbuhan Produk Domestik Regional Bruto Atas Dasar Harga Konstan 2017-2021 Menurut Lapangan Usaha
Growth Rate of Gross Regional Domestic Product at 2017-2021 Constant Market Prices by Industry



Sumber/Source : BPS Kabupaten Jayapura/ BPS-Statistics Indonesia of Jayapura Regency

Tabel
Table 12.1.

Produk Domestik Regional Bruto Atas Dasar Harga Berlaku Menurut Lapangan Usaha di Kabupaten Jayapura (miliar rupiah), 2017–2021
Gross Regional Domestic Product at Current Market Prices by Industry in Jayapura Regency (billion rupiahs), 2017–2021

Lapangan Usaha/Industry	2017	2018	2019	2020	2021
(1)	(2)	(3)	(4)	(5)	(6)
A Pertanian, Kehutanan, dan Perikanan/ <i>Agriculture, Forestry, and Fishing</i>	2 741,06	2 918,64	3 060,25	3 108,27	3 253,14
B Pertambangan dan Penggalian/ <i>Mining and Quarrying</i>	184,48	194,50	203,72	214,06	224,35
C Industri Pengolahan/ <i>Manufacturing</i>	587,65	650,12	690,14	730,13	760,23
D Pengadaan Listrik dan Gas/ <i>Electricity and Gas</i>	5,13	5,31	5,76	5,76	6,27
E Pengadaan Air; Pengelolaan Sampah, Limbah, dan Daur Ulang/ <i>Water Supply; Sewerage, Waste Management, and Remediation Activities</i>	18,62	20,24	20,98	20,46	21,62
F Konstruksi/ <i>Construction</i>	1 869,65	2 118,24	2 461,40	2 728,87	2 904,31
G Perdagangan Besar dan Eceran; Reparasi Mobil dan Sepeda Motor/ <i>Wholesale and Retail Trade; Repair of Motor Vehicles and Motorcycles</i>	1 520,22	1 687,82	1 922,47	2 185,48	2 408,84
H Transportasi dan Pergudangan/ <i>Transportation and Storage</i>	2 584,14	3 093,06	3 591,67	2 026,91	2 189,36
I Penyediaan Akomodasi dan Makan Minum/ <i>Accommodation and Food Service Activities</i>	183,17	208,74	238,25	191,59	202,42
J Informasi dan Komunikasi/ <i>Information and Communication</i>	625,31	714,86	827,50	1 067,51	1 216,01

Lanjutan Tabel/*Continued Table* 12.1

Lapangan Usaha/ <i>Industry</i>		2017	2018	2019	2020	2021
(1)		(2)	(3)	(4)	(5)	(6)
K	Jasa Keuangan dan Asuransi/ <i>Financial and Insurance Activities</i>	169,36	190,49	213,25	227,39	239,65
L	Real Estat/ <i>Real Estate Activities</i>	566,90	632,85	718,95	796,75	927,56
M,N	Jasa Perusahaan/ <i>Business Activities</i>	242,55	279,91	317,75	344,44	400,31
O	Administrasi Pemerintahan, Pertahanan, dan Jaminan Sosial Wajib/ <i>Public Administration and Defence; Compulsory Social Security</i>	1 026,55	1 182,30	1 379,61	1 578,33	1 521,36
P	Jasa Pendidikan/ <i>Education</i>	210,93	236,94	272,03	307,27	311,63
Q	Jasa Kesehatan dan Kegiatan Sosial/ <i>Human Health and Social Work Activities</i>	180,39	203,13	235,30	286,28	317,23
R,S,T,U	Jasa Lainnya/ <i>Other Services Activities</i>	175,04	194,19	222,27	243,27	273,33
Produk Domestik Regional Bruto/<i>Gross Regional Domestic Product</i>		12 891,15	14 531,35	16 381,31	16 062,75	17 177,62

Catatan/*Note*: ...Sumber/*Source*: BPS Kabupaten Jayapura/ BPS-Statistics Indonesia of Jayapura Regency

Tabel 12.2
Table

Produk Domestik Regional Bruto Atas Dasar Harga Konstan 2021 Menurut Lapangan Usaha di Kabupaten Jayapura (miliar rupiah), 2017–2021
Gross Regional Domestic Product at 2010 Constant Market Prices by Industry in Jayapura Regency (billion rupiahs), 2017–2021

Lapangan Usaha/Industry		2017	2018	2019	2020	2021
(1)		(2)	(3)	(4)	(5)	(6)
A	Pertanian, Kehutanan, dan Perikanan/ <i>Agriculture, Forestry, and Fishing</i>	1 915,39	2 000,68	2 021,50	2 019,97	2 036,78
B	Pertambangan dan Penggalian/ <i>Mining and Quarrying</i>	178,87	183,47	188,32	194,95	201,72
C	Industri Pengolahan/ <i>Manufacturing</i>	424,92	446,05	450,22	465,11	473,48
D	Pengadaan Listrik dan Gas/ <i>Electricity and Gas</i>	3,33	3,39	3,57	3,65	3,74
E	Pengadaan Air; Pengelolaan Sampah, Limbah, dan Daur Ulang/ <i>Water Supply; Sewerage, Waste Management, and Remediation Activities</i>	15,43	16,26	16,34	16,02	16,50
F	Konstruksi/ <i>Construction</i>	1 196,45	1 312,11	1 462,97	1 523,08	1 619,24
G	Perdagangan Besar dan Eceran; Reparasi Mobil dan Sepeda Motor/ <i>Wholesale and Retail Trade; Repair of Motor Vehicles and Motorcycles</i>	1 074,04	1 160,84	1 275,34	1 355,24	1 449,30
H	Transportasi dan Pergudangan/ <i>Transportation and Storage</i>	1 369,17	1 502,11	1 640,62	1 028,47	1 088,71
I	Penyediaan Akomodasi dan Makan Minum/ <i>Accommodation and Food Service Activities</i>	118,54	128,83	140,19	107,68	113,03
J	Informasi dan Komunikasi/ <i>Information and Communication</i>	476,91	517,94	565,75	701,03	798,55

Lanjutan Tabel/*Continued Table 12.2*

Lapangan Usaha/ <i>Industry</i>		2017	2018	2019	2020	2021
(1)		(2)	(3)	(4)	(5)	(6)
K	Jasa Keuangan dan Asuransi/ <i>Financial and Insurance Activities</i>	117,05	127,92	138,18	143,33	148,76
L	Real Estat/ <i>Real Estate Activities</i>	398,40	427,22	456,89	484,04	532,17
M,N	Jasa Perusahaan/ <i>Business Activities</i>	188,95	206,52	222,92	222,86	250,50
O	Administrasi Pemerintahan, Pertahanan, dan Jaminan Sosial Wajib/ <i>Public Administration and Defence; Compulsory Social Security</i>	710,08	780,32	853,86	932,99	922,80
P	Jasa Pendidikan/ <i>Education</i>	184,32	200,17	217,30	232,93	241,97
Q	Jasa Kesehatan dan Kegiatan Sosial/ <i>Human Health and Social Work Activities</i>	131,96	143,34	155,71	176,24	190,93
R,S,T,U	Jasa Lainnya/ <i>Other Services Activities</i>	143,69	155,01	169,16	169,12	183,44
Produk Domestik Regional Bruto/<i>Gross Regional Domestic Product</i>		8 647,53	9 312,18	9 978,84	9 776,72	10 271,63

Catatan/*Note*: ...Sumber/*Source*: BPS Kabupaten Jayapura/ BPS-Statistics Indonesia of Jayapura Regency

Tabel 12.3 **Distribusi Persentase Produk Domestik Regional Bruto Atas Dasar Harga Berlaku Menurut Lapangan Usaha di**

Lapangan Usaha/ <i>Industry</i>		2017	2018	2019	2020	2021
(1)		(2)	(3)	(4)	(5)	(6)
A	Pertanian, Kehutanan, dan Perikanan/ <i>Agriculture, Forestry, and Fishing</i>	21,26	20,09	18,68	19,35	18,94
B	Pertambangan dan Penggalian/ <i>Mining and Quarrying</i>	1,43	1,34	1,24	1,33	1,31
C	Industri Pengolahan/ <i>Manufacturing</i>	4,56	4,47	4,21	4,55	4,43
D	Pengadaan Listrik dan Gas/ <i>Electricity and Gas</i>	0,04	0,04	0,04	0,04	0,04
E	Pengadaan Air; Pengelolaan Sampah, Limbah, dan Daur Ulang/ <i>Water Supply; Sewerage, Waste Management, and Remediation Activities</i>	0,14	0,14	0,13	0,13	0,13
F	Konstruksi/ <i>Construction</i>	14,50	14,58	15,03	16,99	16,91
G	Perdagangan Besar dan Eceran; Reparasi Mobil dan Sepeda Motor/ <i>Wholesale and Retail Trade; Repair of Motor Vehicles and Motorcycles</i>	11,79	11,62	11,74	13,61	14,02
H	Transportasi dan Pergudangan/ <i>Transportation and Storage</i>	20,05	21,29	21,93	12,62	12,75
I	Penyediaan Akomodasi dan Makan Minum/ <i>Accommodation and Food Service Activities</i>	1,42	1,44	1,45	1,19	1,18
J	Informasi dan Komunikasi/ <i>Information and Communication</i>	4,85	4,92	5,05	6,65	7,08
K	Jasa Keuangan dan Asuransi/ <i>Financial and Insurance Activities</i>	1,31	1,31	1,30	1,42	1,40

Lanjutan Tabel/*Continued Table* 12.3

Lapangan Usaha/ <i>Industry</i>		2017	2018	2019	2020	2021
(1)		(2)	(3)	(4)	(5)	(6)
L	Real Estat/ <i>Real Estate Activities</i>	4,40	4,36	4,39	4,96	5,40
M,N	Jasa Perusahaan/ <i>Business Activities</i>	1,88	1,93	1,94	2,14	2,33
O	Administrasi Pemerintahan, Pertahanan, dan Jaminan Sosial Wajib/ <i>Public Administration and Defence; Compulsory Social Security</i>	7,96	8,14	8,42	9,83	8,86
P	Jasa Pendidikan/ <i>Education</i>	1,64	1,63	1,66	1,91	1,81
Q	Jasa Kesehatan dan Kegiatan Sosial/ <i>Human Health and Social Work Activities</i>	1,40	1,40	1,44	1,78	1,85
R,S,T,U	Jasa Lainnya/ <i>Other Services Activities</i>	1,36	1,34	1,36	1,51	1,59
Produk Domestik Regional Bruto/<i>Gross Regional Domestic Product</i>		100,00	100,00	100,00	100,00	100,00

Catatan/*Note*: ...Sumber/*Source*: BPS Kabupaten Jayapura/ BPS-Statistics Indonesia of Jayapura Regency

Tabel
Table 12.4

Laju Pertumbuhan Produk Domestik Regional Bruto Atas Dasar Harga Konstan 2010 Menurut Lapangan Usaha di Kabupaten Jayapura (persen), 2017–2021
Growth Rate of Gross Regional Domestic Product at 2010 Constant Market Prices by Industry in Jayapura Regency (percent), 2017–2021

Lapangan Usaha/ <i>Industry</i>	2017	2018	2019	2020	2021
(1)	(2)	(3)	(4)	(5)	(6)
A Pertanian, Kehutanan, dan Perikanan/ <i>Agriculture, Forestry, and Fishing</i>	4,08	4,45	1,04	-0,08	0,83
B Pertambangan dan Penggalian/ <i>Mining and Quarrying</i>	0,86	2,57	2,64	3,52	3,47
C Industri Pengolahan/ <i>Manufacturing</i>	5,68	4,97	0,93	3,31	1,80
D Pengadaan Listrik dan Gas/ <i>Electricity and Gas</i>	4,32	1,89	5,29	2,34	2,34
E Pengadaan Air; Pengelolaan Sampah, Limbah, dan Daur Ulang/ <i>Water Supply; Sewerage, Waste Management, and Remediation Activities</i>	2,75	5,35	0,51	-2,00	3,00
F Konstruksi/ <i>Construction</i>	9,83	9,67	11,50	4,11	6,31
G Perdagangan Besar dan Eceran; Reparasi Mobil dan Sepeda Motor/ <i>Wholesale and Retail Trade; Repair of Motor Vehicles and Motorcycles</i>	5,59	8,08	9,86	6,27	6,94
H Transportasi dan Pergudangan/ <i>Transportation and Storage</i>	10,88	9,71	9,22	-37,31	5,86
I Penyediaan Akomodasi dan Makan Minum/ <i>Accommodation and Food Service Activities</i>	7,52	8,68	8,81	-23,19	4,97
J Informasi dan Komunikasi/ <i>Information and Communication</i>	7,92	8,60	9,23	23,91	13,91
K Jasa Keuangan dan Asuransi/ <i>Financial and Insurance Activities</i>	3,76	9,28	8,02	3,72	3,79

Lanjutan Tabel/*Continued Table 12.4*

Lapangan Usaha/ <i>Industry</i>		2017	2018	2019	2020	2021
(1)		(2)	(3)	(4)	(5)	(6)
L	Real Estat/ <i>Real Estate Activities</i>	6,46	7,23	6,94	5,94	9,94
M,N	Jasa Perusahaan/ <i>Business Activities</i>	9,28	9,30	7,94	-0,03	12,40
O	Administrasi Pemerintahan, Pertahanan, dan Jaminan Sosial Wajib/ <i>Public Administration and Defence; Compulsory Social Security</i>	7,89	9,89	9,42	9,27	-1,09
P	Jasa Pendidikan/ <i>Education</i>	6,43	8,60	8,56	7,19	3,88
Q	Jasa Kesehatan dan Kegiatan Sosial/ <i>Human Health and Social Work Activities</i>	6,47	8,62	8,63	13,18	8,33
R,S,T,U	Jasa Lainnya/ <i>Other Services Activities</i>	6,77	7,88	9,13	-0,03	8,47
Produk Domestik Regional Bruto/<i>Gross Regional Domestic Product</i>		7,01	7,69	7,16	-2,03	5,06

Catatan/*Note*: ...Sumber/*Source*: BPS Kabupaten Jayapura/ BPS-Statistics Indonesia of Jayapura Regency

Tabel
Table 12.5

Produk Domestik Regional Bruto Atas Dasar Harga Berlaku Menurut Jenis Pengeluaran di Kabupaten Jayapura (juta rupiah), 2017–2021
Gross Regional Domestic Product at Current Market Prices by Type of Expenditure in Jayapura Regency (million rupiahs), 2017–2021

Jenis Pengeluaran Type of Expenditure	2017	2018	2019	2020	2021
(1)	(2)	(3)	(4)	(5)	(6)
Pengeluaran Konsumsi Rumah Tangga <i>Household Consumption Expenditure</i>	6.040.071,724	6.938.787,937	7.845.559,929	7.616.351,986	7.922.396,06
Pengeluaran Konsumsi LNPRT <i>NPISH Consumption Expenditure</i>	87.369,14097	106.418,5283	135.893,8346	144.852,9238	148.850,4353
Pengeluaran Konsumsi Pemerintah <i>Government Consumption Expenditure</i>	2.499.360,858	2.744.550,161	2.891.955,51	3.161.180,839	3.179.593,157
Pembentukan Modal Tetap Bruto <i>Gross Fixed Capital Formation</i>	2.965.284,338	3.500.696,466	4.147.990,402	4.345.284,496	5.235.162,608
Perubahan Inventori <i>Changes in Inventories</i>	12.858,60682	15.207,23149	9.532,919156	11.715,30597	13.718,09633
Net Ekspor Barang dan Jasa <i>Net Exports of Goods and Services</i>	-	-	-	-	-
Produk Domestik Regional Bruto Gross Regional Domestic Product	11.604.944,67	13.305.660,32	15.030.932,59	15.279.385,55	16.499.720,36

Catatan/Note: ...

Sumber/Source: BPS Kabupaten Jayapura/ BPS-Statistics Indonesia of Jayapura Regency

Tabel
Table 12.6

Produk Domestik Regional Bruto Atas Dasar Harga Konstan 2010 Menurut Jenis Pengeluaran di Kabupaten Jayapura (juta rupiah), 2017–2021
Gross Regional Domestic Product at 2010 Constant Market Prices by Type of Expenditure in Jayapura Regency (million rupiahs), 2017–2021

Jenis Pengeluaran Type of Expenditure	2017	2018	2019	2020	2021
(1)	(2)	(3)	(4)	(5)	(6)
Pengeluaran Konsumsi Rumah Tangga <i>Household Consumption Expenditure</i>	4.009.895,914	4.292.071,874	4.636.073,684	4.385.762,496	4.539.219,825
Pengeluaran Konsumsi LNPRT <i>NPISH Consumption Expenditure</i>	53.314,15986	61.288,05984	75.310,10985	82.453,93174	84.453,07253
Pengeluaran Konsumsi Pemerintah <i>Government Consumption Expenditure</i>	1.663.876,059	1.690.000,975	1.722.438,517	1.795.643,189	1.805.778,124
Pembentukan Modal Tetap Bruto <i>Gross Fixed Capital Formation</i>	1.938.587,668	2.106.715,285	2.289.401,477	2.378.785,14	2.790.649,833
Perubahan Inventori <i>Changes in Inventories</i>	4.802,452949	5.193,833355	2.298,143152	14.597,41198	7.611,662503
Net Ekspor Barang dan Jasa <i>Net Exports of Goods and Services</i>	-	-	-	-	-
Produk Domestik Regional Bruto Gross Regional Domestic Product	7.670.476,253	8.155.270,028	8.725.521,93	8.657.242,169	9.227.712,517

Catatan/Note: ...

Sumber/Source: BPS Kabupaten Jayapura/ BPS-Statistics Indonesia of Jayapura Regency

<https://jayapurakab.bps.go.id>

PERBANDINGAN ANTARA KABUPATEN / KOTA

Regency/Municipal Comparison



JUMLAH PENDUDUK MISKIN
Number of Poor Population in Papua Province (thousands) 2021

2019

<https://jayapurakab.bps.go.id>

PENJELASAN TEKNIS

TECHNICAL NOTES

1. Penghitungan statistik neraca nasional mengikuti buku petunjuk yang diterbitkan oleh Perserikatan Bangsa Bangsa (PBB) dikenal sebagai Sistem Neraca Nasional (SNN). SNN adalah rekomendasi internasional tentang bagaimana menyusun ukuran aktivitas ekonomi yang sesuai dengan standar neraca baku yang didasarkan pada prinsip-prinsip ekonomi. Rekomendasi yang dimaksud dinyatakan dalam sekumpulan konsep, definisi, klasifikasi, dan aturan neraca yang disepakati secara internasional dalam mengukur indikator tertentu seperti Produk Domestik Bruto (PDB). Salah satu bentuk adaptasi pencatatan statistik nasional adalah melakukan perubahan tahun dasar PDB Indonesia dari tahun 2000 ke 2010. Perubahan tahun dasar PDB dilakukan seiring dengan mengadopsi rekomendasi PBB yang tertuang dalam Sistem Neraca Nasional 2008 (SNA 2008).
2. Produk Domestik Bruto pada tingkat nasional serta Produk Domestik Regional Bruto (PDRB) pada tingkat regional (provinsi) menggambarkan kemampuan suatu wilayah untuk menciptakan nilai tambah pada suatu waktu tertentu. Untuk menyusun PDB maupun PDRB digunakan 2

1. *The method used to estimate national accounts statistics is based on the standard guidelines formed by United Nation known as System of National Accounts (SNA). SNA is the internationally agreed standard set of recommendations on how to compile measures of economic activity in accordance with strict accounting conventions based on economic principles. The recommendations are expressed in term of a set of concepts, definitions, classifications and accounting rules that comprise the internationally agreed standard for measuring indicators such as Gross Domestic Product (GDP). One of the improvement in the national statistical system is to rebase GDP form base year 2000 to 2010 in order to capture current economic condition. It is in line with the United Nations (UN) recommendation on 2008 SNA.*
2. *The basic measure of the value added arising from economic activity is known as Gross Domestic Product at the national level and Gross Regional Domestic Product (GRDP) at the regional level (provinces/regencies/municipalities). To compile these statistics, two approaches*

pendekatan, yaitu lapangan usaha dan pengeluaran. Keduanya menyajikan komposisi data nilai tambah dirinci menurut sumber kegiatan ekonomi (lapangan usaha) dan menurut komponen penggunaannya. PDB maupun PDRB dari sisi lapangan usaha merupakan penjumlahan seluruh komponen nilai tambah bruto yang mampu diciptakan oleh sektor-sektor ekonomi atas berbagai aktivitas produksinya. Sedangkan dari sisi pengeluaran menjelaskan tentang penggunaan dari nilai tambah tersebut

3. Produk Domestik Regional Bruto maupun agregat turunannya disajikan dalam 2 (dua) versi penilaian, yaitu atas dasar "harga berlaku" dan atas dasar "harga konstan". Disebut sebagai harga berlaku karena seluruh agregat dinilai dengan menggunakan harga pada tahun berjalan, sedangkan harga konstan penilaiannya didasarkan kepada harga satu tahun dasar tertentu, dalam publikasi ini digunakan harga tahun 2010

have been used, i.e. "production approach" and "expenditure approach". The first approach is to measure value added produced by various kinds of economic activities, while the second approach is to measure final uses of the country's output. In other words, GDP/GRDP is the sum of total value added produced by all economic industries (activities) and the way of using it.

3. *GRDP and its aggregations are presented in two forms: at current market prices and at constant base year market prices. In presenting current market prices, all aggregates are valued at current market prices, while base year constant market prices are shown by valuing all aggregates at fixed base year prices. Year of 2010 is used as the base year in this publication.*

ULASAN

DESCRIPTION

Angka PDRB Papua atas dasar harga berlaku (ADHB) selama kurun waktu lima tahun terakhir adalah masing-masing 173.208,86 miliar rupiah (2017), 188.938,08 miliar rupiah (2018), 210.600,00 miliar rupiah (2019), 189.505,27 miliar rupiah (2020), dan 198.928,90 miliar rupiah (2021)

GRDP of Papua Province by current price lost of five years were successively 173.208,86 billions rupiahs (2017), 188.938,08 billions rupiahs (2018), 188.938,08 billions rupiahs (2018), 189.505,27 billions rupiahs (2020), and 198.928,90 billions rupiahs (2021).

Sementara angka PDRB Papua atas dasar harga konstan (ADHK) 2010, selama kurun lima tahun terakhir adalah masing-masing 142.224,93 miliar rupiah (2017), 148.818,29 miliar rupiah (2018), 159.790,31 miliar rupiah (2019), 134.677,64 miliar rupiah (2020), dan 137.677,57 miliar rupiah (2021)

While, GRDP of Papua Province by 2010 constant price in the lost of five years were successively 142.224,93 billions rupiahs (2017), 148.818,29 billions rupiahs (2018), 159.790,31 billions rupiahs (2019), 134.677,64 billions rupiahs (2019), and 137.677,57 billions rupiahs (2021).

PDRB atas dasar harga berlaku (ADHB) menurut pengeluaran di Provinsi Papua pada tahun 2021, urutan pertama menurut jenis pengeluaran adalah pengeluaran konsumsi rumah tangga sebesar 101.038,24 miliar rupiah, diikuti oleh pengeluaran pembentukan modal tetap bruto sebesar 69.306,44 miliar rupiah. Sedangkan pada komponen pengeluaran konsumsi pemerintah mengalami kenaikan dari tahun 2020 sebesar 43.898,19 miliar rupiah menjadi 44.100,36 miliar rupiah pada tahun 2021.

GRDP at current market prices by type of expenditure in Papua Province in 2021, the first order by type expenditure is Household Consumption Expenditure was 101.038,24 billions rupiahs, followed by Gross Fixed Capital Formation expenditure was 69.306,44 billions rupiahs. While the components of government consumption expenditure increased from 2020 was 44.100,36 billions rupiahs to 44.100,36 billions rupiahs in 2021.

Distribusi persentase PDRB ADHB terbesar menurut lapangan usaha tahun 2021 pada kategori pertambangan dan penggalian 1,34

Percentage distribution of GRDP at current prices by mining and quarrying in 2021 was the largest category of 1,34 percent, construction 17,05 percent,

persen, konstruksi 17,05 persen, diikuti pertanian, kehutanan, dan perikanan 19,57 persen

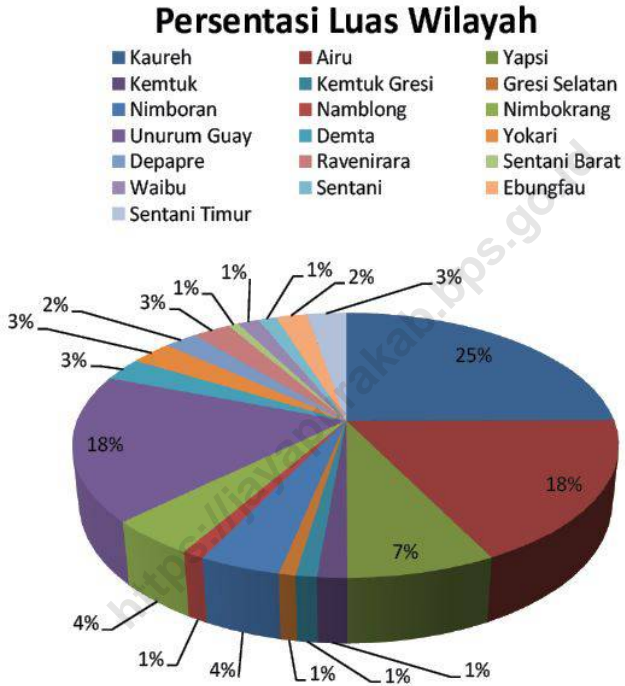
Pertumbuhan ekonomi Papua tahun 2021, terutama didukung oleh pertumbuhan pada kategori konstruksi sebesar 17,05 persen, kategori informasi dan komunikasi 6,09 persen, serta kategori pengadaan listrik dan gas 0,04 persen.

followed by agriculture, forestry, and fishing 19,57 percent.

The economic growth of Papua Province in 2021 was primarily supported by categories of construction that was 17,05 percent, categories of information and communication 6,09 percent, and categories of electricity and gas that was 0,04 percent.

<https://jayapurakab.bps.go.id>

Gambar 13.1 **Luas Daerah menurut Kecamatan (%), 2021**
Figures 13.1 **Area of Subdistrict (%), 2021**



Sumber/Source : Berdasarkan Peraturan Menteri Dalam Negeri No. 66 Tahun 2011 tanggal 28 Desember 2011
 Based on Minister Of Home Affairs Regulation No 66/2011, December 28,2011

Gambar 13.2
Figures

Jumlah Penduduk Menurut Kabupaten/Kota di Provinsi Papua(ribu), 2017–2021
Population by Regency/Municipality in Papua Province (thousand), 2017–2021



Sumber/Source : BPS/BPS-Statistics Indonesia

Tabel 13.1
Table

**Jumlah Penduduk Menurut Kabupaten/Kota di Provinsi Papua (ribu),
2017–2021**
**Population by Regency/Municipality in Papua Province (thousand),
2017–2021**

Kabupaten/Kota <i>Regency/ Municipality</i>	2017	2018	2019	2020	2021
(1)	(2)	(3)	(4)	(5)	(6)
Merauke	223389	225714	227411	230.932	234.481
Jayawijaya	212811	214994	217887	269.553	210.763
Jayapura	125975	128587	131802	166.171	128.205
Nabire	145101	147921	150308	169.136	147.224
Kepulauan Yapen	95007	97412	101204	112.676	98.386
Biak Numfor	144697	148404	152401	134.650	148.805
Paniai	170193	173392	177410	220.410	171.012
Puncak Jaya	123591	126113	129300	224.527	128.872
Mimika	210413	215493	219689	311.969	218.484
Boven Digoel	66209	67717	69211	64.285	69.741
Mappi	94671	99599	103292	108.295	101.218
Asmat	92909	95606	97490	110.105	100.827
Yahukimo	187021	189092	190887	350.880	195.564
Pegunungan Bintang	73473	74396	75788	77.872	76.756
Tolikara	136576	137695	139111	236.986	147.722
Sarmi	38210	39406	40515	41.515	40.165
Keerom	55018	55799	57100	61.623	58.098
Waropen	29480	30612	31514	33.943	32.465
Supiori	19104	20018	20710	22.547	20.660
Mamberamo Raya	22313	23307	24086	36.483	24.446
Nduga	97012	97517	98595	106.533	110.727
Lanny Jaya	176687	177682	178995	196.399	198.139
Mamberamo Tengah	47487	48090	48201	50.685	53.484
Yalimo	60822	61115	62605	101.973	67.129
Puncak	107822	111182	113204	114.741	112.470
Dogiyai	94997	96590	97902	116.206	98.504
Intan Jaya	48318	48812	49293	135.043	51.149
Deiyai	72206	72486	73199	99.091	75.956
Kota Jayapura	293690	297775	300192	398.478	305.433
Provinsi Papua	3265202	3322526	3379302	4.303.707	3.426.885

Catatan/Note: ...

Sumber/Source: BPS/ BPS-Statistics Indonesia

Tabel 13.2
Table**Laju Pertumbuhan Produk Domestik Regional Bruto Atas Dasar Harga Konstan 2010 Menurut Kabupaten/Kota di Provinsi Papua (persen), 2017–2021****Rate of Growth of Gross Regional Domestic Products at Constant 2010 Prices by Regency/Municipality in Papua Province (percent), 2017–2021**

Kabupaten/Kota Regency/Municipality	2017	2018	2019*	2020**	-2021-
(1)	(2)	(3)	(4)	(5)	(6)
Merauke	7.66	7.46	8.11	7.57	-
Jayawijaya	4.67	5.51	6.34	4.97	-
Jayapura	8.54	7.01	7.69	7.69	-
Nabire	6.79	6.10	5.83	4.83	-
Kepulauan Yapen	5.41	4.64	4.55	4.73	-
Biak Numfor	4.06	4.57	0.42	2.18	-
Paniai	6.73	4.76	6.49	3.84	-
Puncak Jaya	4.60	3.73	4.52	4.29	-
Mimika	13.51	3.69	10.27	38.52	-
Boven Digoel	4.74	4.07	3.45	2.42	-
Mappi	6.92	7.03	6.31	6.11	-
Asmat	6.18	5.85	5.77	4.72	-
Yahukimo	4.61	6.05	5.47	4.98	-
Pegunungan Bintang	6.49	6.05	5.28	4.74	-
Tolikara	4.58	4.60	4.63	3.92	-
Sarmi	6.71	7.10	6.24	5.93	-
Keerom	5.79	4.85	4.19	3.92	-
Waropen	9.46	7.72	7.18	5.43	-
Supiori	4.43	4.01	4.18	4.34	-
Mamberamo Raya	8.08	6.45	5.90	5.88	-
Nduga	6.73	7.25	5.74	4.84	-
Lanny Jaya	5.81	5.39	5.27	5.16	-
Mamberamo Tengah	5.72	5.66	5.11	4.94	-
Yalimo	6.83	5.19	6.49	5.49	-
Puncak	7.32	6.67	6.72	4.80	-
Dogiyai	6.90	5.88	5.86	5.73	-
Intan Jaya	7.17	3.66	2.79	2.72	-
Deiyai	7.91	4.80	3.43	3.74	-
Kota Jayapura	7.23	6.02	5.45	5.13	-
Provinsi Papua	9.14	4.64	7.37	15.72	-

Catatan/Note: ...

Sumber/Source: ...

Tabel
Table 13.3

**Jumlah Penduduk Miskin Menurut Kabupaten/Kota di
Provinsi Papua (ribu), 2017–2021**
**Number of Poor Population by Regency/Municipality in
Papua Province (thousand), 2017–2021**

Kabupaten/Kota Regency/ Municipality	2017	2018	2019	2020	2021
(1)	(2)	(3)	(4)	(5)	(6)
Merauke	24.28	24.06	23.72	23.49	22,89
Jayawijaya	83	81.94	82.9	83.23	81,71
Jayapura	16.76	16.31	17.19	17.19	16,61
Nabire	36.99	36.68	37.06	37.14	36,75
Kepulauan Yapen	25.53	25.35	26.3	27.19	27,04
Biak Numfor	38.1	36.63	37.93	38.60	38,02
Paniai	65.18	63.38	64.45	65.54	65,98
Puncak Jaya	44.27	44.16	45,51	45.89	46,07
Mimika	30.12	31.15	31.18	31.79	31,75
Boven Digoel	13.38	13.1	13.7	13.54	13,86
Mappi	24.82	24.31	25.21	26.10	26,91
Asmat	24.97	25.05	26.02	25.80	25,12
Yahukimo	74.54	73.27	74.02	73.92	71,76
Pegunungan Bintang	22.79	22.41	22.81	23.01	23,03
Tolikara	45.33	44.47	45.54	45.65	44,88
Sarmi	5.13	5.23	5.67	5.80	5,70
Keerom	9.26	9.14	9.4	9.55	9,42
Waropen	8.97	9.03	9.26	9.68	9,44
Supiori	6.99	7.09	7.76	7.97	7,78
Mamberamo Raya	6.42	6.63	6.94	6.96	6,98
Nduga	36.72	36.07	37.14	37.60	36,54
Lanny Jaya	72.13	69.78	71.08	70.60	68,62
Mamberamo Tengah	17.88	17.2	17.75	17.79	17,72
Yalimo	21.36	21.18	21.64	21.48	20,84
Puncak	40.53	40.17	42.1	43.09	42,43
Dogiyai	29.15	28.75	29.32	30.37	28,31
Intan Jaya	20.53	20.29	20.8	21.10	20,46
Deiyai	31.72	31.33	31.5	31.87	30,98
Kota Jayapura	34.48	33.51	33.74	34.42	33,80
Provinsi Papua	911.33	897.69	917.63	926.36	911,37

Catatan/Note: ...

Sumber/Source: BPS/ BPS-Statistics Indonesia

Tabel
Table 13.4**Indeks Pembangunan Manusia Menurut Kabupaten/Kota
di Provinsi Papua, 2017–2021**
*Human Development Index by Regency/Municipality in
Papua Province, 2017–2021*

Kabupaten/Kota <i>Regency/Municipality</i>	2017	2018	2019	2020	2021
(1)	(2)	(3)	(4)	(5)	(6)
Merauke	68.64	69.38	69.98	70,09	70,49
Jayawijaya	55.99	56.82	57.79	58,03	58,67
Jayapura	70.97	71.25	71.84	71,69	72,03
Nabire	67.11	67.7	68.53	68,83	69,15
Kepulauan Yapen	66.07	67	67.76	67,66	67,72
Biak Numfor	71.56	71.96	72.57	72,19	72,33
Paniai	54.91	55.83	56.58	56,31	56,70
Puncak Jaya	46.57	47.39	48.33	48,37	48,99
Mimika	72.42	73.15	74.13	74,19	74,48
Boven Digoel	60.14	60.83	61.51	61,53	61,62
Mappi	57.1	57.72	58.3	58,15	58,70
Asmat	48.49	49.37	50.37	50,55	51,29
Yahukimo	47.95	48.51	49.25	49,37	49,48
Pegunungan Bintang	43.24	44.22	45.21	45,44	46,28
Tolikara	47.89	48.85	49.68	49,5	49,60
Sarmi	62.31	63	63.45	63,63	63,94
Keerom	64.99	65.75	66.59	66,4	66,49
Waropen	64.08	64.8	65.34	64,94	65,10
Supiori	61.23	61.84	62.3	62,30	62,72
Mamberamo Raya	50.25	51.24	52.2	51,78	52,18
Nduga	27.87	29.42	30.75	31,55	32,84
Lanny Jaya	46.49	47.34	48	47,86	48,68
Mamberamo Tengah	45.5	46.41	47.23	47,57	48,32
Yalimo	46.19	47.13	48.08	48,34	49,01
Puncak	41.06	41.81	42.7	43,04	43,17
Dogiyai	54.04	54.44	55.41	54,84	55,00
Intan Jaya	45.68	46.55	47.51	47,79	48,34
Deiyai	49.07	49.55	50.11	49,46	49,96
Kota Jayapura	79.23	79.58	80.16	79,94	80,11
Provinsi Papua	59.09	60.06	60.84	60,44	60,62

Catatan/Note: ...

Sumber/Source: BPS/ BPS-Statistics Indonesia

ST 2023

SENSUS PERTANIAN


BerAKHLAK

Berorientasi Pelayanan Akuntabel Kompeten
Harmonis Loyal Adaptif Kolaboratif

DATA

MENCERDASKAN BANGSA
--Enlighten The Nasional--

ISSN 0021-5643



9 770021 564304



BADAN PUSAT STATISTIK KABUPATEN JAYAPURA
Jl. Sentani-Depapre, Komp. Kantor-Bupati Gunung Merah Sentani
Telp. (0967) 5191330