

KABUPATEN

Merauke

DALAM ANGKA

Merauke Regency In Figures



2022



KABUPATEN
Merauke
DALAM ANGKA
Merauke Regency In Figures

<https://meraukekab.bps.go.id>



2022

KABUPATEN MERAUKE DALAM ANGKA
Merauke Regency in Figures
2022

ISSN: 0215-7004

No. Publikasi/*Publication Number*: 94010.2202

Katalog /*Catalog*: 1102001.9401

Ukuran Buku/*Book Size*: 14,8 cm x 21 cm

Jumlah Halaman/*Number of Pages* : xxxviii + 340 hal/*pages*

Naskah/*Manuscript*:

BPS KABUPATEN MERAUKE

BPS-Statistics of Merauke Regency

Penyunting/*Editor*:

BPS KABUPATEN MERAUKE

BPS-Statistics of Merauke Regency

Gambar Kover/*Cover Design*:

Seksi Integrasi Pengolahan dan Diseminasi Statistik

Section of Integration Processing and Statistics Dissemination

Ilustrasi Kover/*Cover Illustration*:

Seksi Integrasi Pengolahan dan Diseminasi Statistik

Section of Integration Processing and Statistics Dissemination

Diterbitkan oleh/*Published by*:

©BPS KABUPATEN MERAUKE/*BPS-Statistics of Merauke Regency*

Dicetak oleh/*Printed by*:

BPS KABUPATEN MERAUKE

BPS-Statistics of Merauke Regency

Dilarang mengumumkan, mendistribusikan, mengomunikasikan, dan/atau menggandakan sebagian atau seluruh isi buku ini untuk tujuan komersil tanpa izin tertulis dari Badan Pusat Statistik.

Prohibited to announce, distribute, communicate, and/or copy part or all of this book for commercial purpose without permission from BPS-Statistics Indonesia.

PETA WILAYAH KABUPATEN MERAUKE
MAP OF MERAUKE REGENCY



KEPALA BPS KABUPATEN MERAUKE
CHIEF STATISTICIAN OF MERAUKE REGENCY



Cendana Murti Nuryana Sri Hapsara S.ST



KATA PENGANTAR

Kabupaten Merauke Dalam Angka 2022 merupakan publikasi tahunan yang diterbitkan oleh Badan Pusat Statistik Kabupaten Merauke. Publikasi ini menyajikan berbagai macam data seperti keadaan geografi dan iklim, pemerintahan, kependudukan dan ketenagakerjaan, sosial, pertanian, industri, perdagangan, pariwisata, keuangan, dan lain-lain.

Publikasi ini dapat terwujud berkat kerja sama dan bantuan dari berbagai pihak baik instansi pemerintah maupun swasta. Kepada semua pihak yang telah memberikan bantuan disampaikan penghargaan dan terima kasih yang sebesar-besarnya.

Kami menyadari bahwa publikasi ini belum sepenuhnya memenuhi harapan pengguna data, namun kiranya dapat bermanfaat bagi setiap pengguna untuk berbagai keperluan.

Kami mengharapkan tanggapan dan saran yang bersifat membangun untuk perbaikan selanjutnya.

Merauke, 24 Februari 2022
Kepala Badan Pusat Statistik
Kabupaten Merauke

Cendana Murti Nuryana Sri Hapsara S.ST



PREFACE

Merauke Regency in Figures 2022 is an annual publication written by BPS-Statistics of Merauke Regency. This publication presents a wide range of data such as geography and climate, government, population and employment, social, agriculture, industry, trade, tourism, finance, and others.

This comprehensive publication has been made possible with the assistance and contribution from several governmental institutions and private organizations. To all parties who have been involved in the preparation of this publication, I would like to express my sincerest appreciation and gratitude.

Honestly, this publication has not perfect yet and has not filled the user's hope, but hopely it can be useful for every user for various purposes.

Comments and constructive suggestions for the improvement of this publication are always welcome.

Merauke ,24 Februari 2022
Kepala Badan Pusat Statistik
Kabupaten Merauke

Cendana Murti Nuryana Sri Hapsara S.ST

DAFTAR ISI / CONTENTS

	Halaman <i>Page</i>
Kata Pengantar/ <i>Preface</i>	vii
Daftar Isi/ <i>Contents</i>	ix
Daftar Tabel/ <i>List of Tables</i>	xi
Daftar Gambar/ <i>List of Figures</i>	xxxii
Daftar Singkatan/ <i>List of Abbreviations</i>	xxxv
Statistik Kunci/ <i>Key Statistics</i>	xxxvi
1. Geografi dan Iklim/ <i>Geography and Climate</i>	1
2. Pemerintahan/ <i>Government</i>	17
3. Penduduk dan Ketenagakerjaan/ <i>Population and Employment</i>	40
4. Sosial dan Kesejahteraan Rakyat/ <i>Social and Welfare</i>	74
5. Pertanian, Kehutanan, Peternakan, dan Perikanan/ <i>Agriculture, Forestry, Livestock, and Fishery</i>	172
6. Industri, Pertambangan dan Energi/ <i>Industry, Mining and Energy</i>	258
7. Pariwisata/ <i>Tourism</i>	278
8. Transportasi dan Komunikasi/ <i>Transportation and Communication</i>	296
9. Perbankan, Koperasi, dan Harga-harga/ <i>Banking, Cooperative, dan Prices</i>	321
10. Pengeluaran Penduduk/ <i>Population Expenditure</i>	331
11. Perdagangan/ <i>Trade</i>	339
12. Sistem Neraca Regional/ <i>System of Regional Accounts</i>	347
13. Perbandingan Antar Kabupaten/Kota/ <i>Regency/Municipal Comparison</i>	369

<https://meraukekab.bps.go.id>

DAFTAR TABEL/LIST OF TABLES

		Halaman Page
1.	GEOGRAFI DAN IKLIM/GEOGRAPHY AND CLIMATE	1
1.1	KEADAAN GEOGRAFI	8
	GEOGRAPHY CONDITION	8
1.1.1	Luas Daerah dan Jumlah Pulau Menurut Kecamatan, 2021/ <i>Total Area and Number of Islands by Subdistrict, 2021</i>	
1.2	IKLIM/ CLIMATE	10
1.2.1	Rata-rata Suhu dan Kelembaban Udara Menurut Bulan, 2021/ <i>Average Temperature and Humidity by Month, 2021</i>	10
1.2.2	Rata-rata Tekanan Udara, Lama Penyinaran Matahari, dan Kecepatan Angin Menurut Bulan , 2021/ <i>Average of Atmospheric Pressure, Duration of Sunshine, and Wind Velocity by Month, 2021</i>	12
1.2.3	Jumlah Hari Hujan dan Jumlah Curah Hujan Menurut Bulan, 2021/ <i>Number of Rain Days and Number of Precipitation by Month</i>	14
2.	PEMERINTAHAN/ GOVERNMENT	17
2.1	WILAYAH ADMINISTRATIF/ ADMINISTRATIVE AREA	25
2.1.1	Jumlah Desa ¹ /Kelurahan Menurut Kecamatan, 2017–2021/ <i>Number of Villages¹/Kelurahan by Subdistrict, 2017-2021</i>	25
2.2	DEWAN PERWAKILAN RAKYAT DAERAH/ REGIONAL HOUSE OF REPRESENTATIVE	26
2.2.1	Jumlah Anggota Dewan Perwakilan Rakyat Daerah Menurut Partai Politik dan Jenis Kelamin di Kabupaten Merauke, 2021/ <i>Number of Members of The Regional House of Representatives by Political Parties and Sex in Merauke Regency, 2021</i>	26
2.2.2	Jumlah Anggota DPRD Kabupaten Menurut Fraksi dan Tingkat Pendidikan di Kabupaten Merauke, 2021/ <i>Number of The House of Regional Representative (DPRD Regency) Members by Fraction and Education Level in Merauke Regency, 2021</i>	27
2.3	SUMBER DAYA MANUSIA/ HUMAN RESOURCES	28
2.3.1	Jumlah Pegawai Negeri Sipil Menurut Jabatan dan Jenis Kelamin, Desember 2020 dan Desember 2021/ <i>Number of Civil Servants by</i>	

	Halaman Page
	28
2.3.2	30
2.3.3.	32
2.3.4	34
2.3.5	36
2.3.6	38
3.	40
3.1	52
3.1.1	52
3.1.2	57
3.2	58
3.2.1	

	Halaman Page
2021	58
3.2.2 Jumlah Penduduk Berumur 15 Tahun ke Atas Menurut Pendidikan Tertinggi yang Ditamatkan dan Jenis Kegiatan Selama Seminggu yang Lalu di Kabupaten Merauke, 2021/ <i>Population Aged 15 Years and Over by Educational Attainment and Type of Activity During The Previous Week in Merauke Regency, 2021</i>	59
3.2.3 Jumlah Penduduk Berumur 15 Tahun ke Atas yang Bekerja Selama Seminggu yang Lalu Menurut Kelompok Umur dan Jenis Kelamin di Kabupaten Merauke, 2021/ <i>Population Aged 15 Years and Over Who Worked During the Previous Week by Age Group and Sex in Merauke Regency, 2021</i>	60
3.2.4 Jumlah Penduduk Berumur 15 Tahun ke Atas yang Bekerja Selama Seminggu yang Lalu Menurut Lapangan Pekerjaan Utama dan Jenis Kelamin di Kabupaten Merauke, 2021/ <i>Population Aged 15 Years and Over Who Worked During the Previous Week by Main Industry and Sex in Merauke Regency, 2021</i>	61
3.2.5 Jumlah Penduduk Berumur 15 Tahun ke Atas yang Bekerja Selama Seminggu yang Lalu Menurut Jumlah Jam Kerja Seluruhnya dan Jenis Kelamin di Kabupaten Merauke, 2021/ <i>Population Aged 15 Years and Over Who Worked During the Previous Week by Total Working Hours and Sex in Merauke Regency, 2021</i>	63
3.2.6 Jumlah Penduduk Berumur 15 Tahun ke Atas yang Bekerja Selama Seminggu yang Lalu Menurut Status Pekerjaan Utama dan Jenis Kelamin di Kabupaten Merauke, 2021/ <i>Population Aged 15 Years and Over Who Worked During the Previous Week by Main Employment Status and Sex in Merauke Regency, 2021</i>	64
3.2.7 Rata-rata Pendapatan Bersih Sebulan Pekerja Informal Menurut Lapangan Pekerjaan Utama (rupiah), 2021/ <i>Average Monthly Net Income of Informal Workers by Main Industry (rupiah), 2021</i>	65
3.2.8 Rata-rata Pendapatan Bersih Sebulan Pekerja Informal Menurut Pendidikan Tertinggi yang Ditamatkan (rupiah), 2021/ <i>Average Monthly Net Income of Informal Workers by Main Industry (rupiah), 2021</i>	66
3.2.9 Jumlah Pencari Kerja Menurut Tingkat Pendidikan yang Ditamatkan dan Jenis Kelamin di Kabupaten Merauke, 2021/ <i>Number of Job Seekers by School Attainment and Sex in Merauke Regency, 2021</i>	67

	Halaman Page
3.2.10 Jumlah Peserta Latihan Menurut Jenis Kelamin dan Kejuruan di Kabupaten Merauke, 2021/ <i>Number of Trainee by Sex and Vocational in Merauke Regency, 2021</i>	68
3.2.11 Jumlah Peserta Latihan Asli Orang Papua Menurut Jenis Kelamin dan Kejuruan di Kabupaten Merauke, 2021/ <i>Number of Native People of Papua Trainee by Sex and Vocational in Merauke Regency, 2021</i>	69
3.2.12 Jumlah Peserta Latihan Pemagangan Menurut Kebutuhan Perusahaan di Kabupaten Merauke, 2021/ <i>Number of Apprenticeship Exhibitors According to Company Requirements in Merauke Regency, 2021</i>	70
3.2.13 Jumlah Bimbingan Kewirausahaan Sesuai Profesi di Kabupaten Merauke, 2021/ <i>Number of Professional Entrepreneurship Guidance at in Merauke Regency, 2021</i>	71
3.2.14 Jumlah Pencari Kerja yang Terdaftar dan Ditempatkan Menurut Bulan dan Jenis Kelamin di Kabupaten Merauke, 2021/ <i>Number of Registered and Placed Job Seeker by Months and Sex in Merauke Regency, 2021</i>	72
3.2.15 Jumlah Lowongan Kerja Menurut Lapangan Usaha di Kabupaten Merauke, 2021/ <i>Number of Job Vacancies by Main Industry in Merauke Regency, 2021</i>	73
4. SOSIAL DAN KESEJAHTERAAN RAKYAT/SOCIAL AND WELFARE ..	74
4.1 PENDIDIKAN/ EDUCATION.....	91
4.1.1 Angka Partisipasi Sekolah (APS) Kabupaten Merauke Menurut Jenis Kelamin, 2021/ <i>School Attendance Rate (SAR) of Merauke Regency by Sex, 2021</i>	91
4.1.2 Angka Partisipasi Murni (APM) Menurut Jenjang Pendidikan dan Jenis Kelamin di Kabupaten Merauke, 2021/ <i>Net Enrollment Rate(NER) by Education Level and Sex in Merauke Regency,2021</i>	92
4.1.3 Angka Partisipasi Kasar (APK) Menurut Jenjang Pendidikan dan Jenis Kelamin di Kabupaten Merauke, 2021/ <i>Gross Enrollment Rate(GER) by Education Level and Sex in Merauke Regency,2021</i>	93
4.1.4 Jumlah Sekolah, Guru, dan Murid Taman Kanak-Kanak (TK) di Bawah Kementerian Pendidikan dan Kebudayaan Menurut Kecamatan, 2020/2021 dan 2021/2022/ <i>Number of Schools, Teachers, and Pupils in Kindergarten Under The Ministry of Education and Culture by Subdistrict, 2020/2021 and 2021/2022</i>	94

4.1.5	Jumlah Sekolah, Guru, dan Murid Raudatul Athfal (RA) di Bawah Kementerian Agama Menurut Kecamatan, 2020/2021/ <i>Number of Schools, Teachers, and Pupils in Raudatul Athfal (RA) Under The Ministry of Religious Affairs by Subdistrict, 2020/2021</i>	97
4.1.6	Jumlah Sekolah, Guru, dan Murid Sekolah Dasar (SD) di Bawah Kementerian Pendidikan dan Kebudayaan Menurut Kecamatan, 2020/2021/ <i>Number of Schools, Teachers, and Pupils in Primary Schools Under The Ministry of Education and Culture by Subdistrict, 2020/2021</i>	98
4.1.7	Jumlah Sekolah, Guru, dan Murid Madrasah Ibtidaiyah (MI) di Bawah Kementerian Agama Menurut Kecamatan Menurut Kecamatan, 2020/2021 dan 2021/2022/ <i>Number of Schools, Teachers, and Pupils in Madrasah Ibtidaiyah (MI) Under The Ministry of Religious Affairs by Subdistrict, 2020/2021 and 2021/2022</i>	101
4.1.8	Jumlah Sekolah, Guru, dan Murid Sekolah Menengah Pertama (SMP) di Bawah Pendidikan dan Kebudayaan Menurut Kecamatan Menurut Kecamatan, 2020/2021/ <i>Number of Schools, Teachers, and Pupils in Junior Highschool (SMP) Under The Ministry of Education and Culture by Subdistrict, 2020/2021</i>	104
4.1.9	Jumlah Sekolah, Guru, dan Murid Madrasah Tsanawiyah (MTs) di Bawah Kementerian Agama Menurut Kecamatan, 2020/2021/ <i>Number of Schools, Teachers, and Pupils in Madrasah Tsanawiyah (MTs) Under The Ministry of Religious Affairs by Subdistrict, 2020/2021</i>	107
4.1.10	Jumlah Sekolah, Guru, dan Murid Sekolah Menengah Atas (SMA) di Bawah Kementerian Pendidikan dan Kebudayaan Menurut Kecamatan, 2020/2021/ <i>Number of Schools, Teachers, and Pupils in Senior High Schools Under The Ministry of Education and Culture by Subdistrict, 2020/2021</i>	110
4.1.11	Jumlah Sekolah, Guru, dan Murid Sekolah Menengah Kejuruan (SMK) di Bawah Kementerian Pendidikan dan Kebudayaan Menurut Kecamatan, 2020/2021/ <i>Number of Schools, Teachers, and Pupils in Vocational High Schools Under The Ministry of Education and Culture by Subdistrict, 2020/2021</i>	113
4.1.12	Jumlah Sekolah, Guru, dan Murid Madrasah Aliyah (MA) di Bawah Kementerian Agama Menurut Kecamatan, 2020/2021/ <i>Number of Schools, Teachers, and Pupils in Madrasah Aliyah (MA) Under the Ministry of Religious Affairs by Subdistrict, 2020/2021</i>	116

4.1.13	Jumlah Desa ¹ /Kelurahan yang Memiliki Fasilitas Sekolah Menurut Kecamatan dan Tingkat Pendidikan, (2019) – (2021)/ <i>Number of Villages¹ Having Educational Facilities by Subdistrict and Educational Level, (2019) – (2021)</i>	119
4.2	KESEHATAN/ HEALTH	124
4.2.1	Jumlah Desa ¹ /Kelurahan Yang Memiliki Sarana Kesehatan Menurut Kecamatan, 2019–2021/ <i>Number of Villages¹ Having Health Facilities by Subdistrict, 2019–2021</i>	124
4.2.2	Jumlah Tenaga Kesehatan Menurut Kecamatan, 2021/ <i>Number of Medical Personnel by Subdistrict, 2021</i>	130
4.2.3	Jumlah Dokter Spesialis, Dokter Umum, dan Dokter Gigi Menurut Sarana Pelayanan Kesehatan di Kabupaten Merauke,2021/ <i>Number of Specialist Doctor, Generalist Doctor, and Dentist by Type of Health Facility in Merauke Regency,2021</i>	131
4.2.4	Jumlah Klinik Keluarga Berencana (KKB) dan Pos Pelayanan Keluarga Berencana Desa (PPKBD) Menurut Kecamatan di Kabupaten Merauke,2021/ <i>Number of Family Planning Clinics and Village Family Planning Service Units by Subdistrict in Merauke Regency,2021</i>	132
4.2.5	Jumlah Pasangan Usia Subur dan Peserta KB Aktif Menurut Kecamatan di Kabupaten Merauke,2021/ <i>Number of Eligible Couples and Family Planning Participants by Subdistrict in Merauke Regency,2021</i>	133
4.2.6	Jumlah Pasangan dan Wanita Usia Subur Menurut Kecamatan di Kabupaten Merauke,2021/ <i>Number of Fertile Age Couples and Fertile Age Woman by Subdistrict in Merauke Regency,2021</i>	135
4.2.7	Jumlah Peserta KB Aktif (Lama) Klinik KB Menurut Bulan di Kabupaten Merauke,2021/ <i>Number of Active Participants Family Planning (Old) of Family Planning Clinic by Month in Merauke Regency,2021</i>	136
4.2.8	Jumlah Peserta KB Aktif (Baru) Klinik KB Menurut Bulan di Kabupaten Merauke,2021/ <i>Number of Active Participants Family Planning (New) of Family Planning Clinic by Month in Merauke Regency,2021</i>	137
4.2.9	Jumlah Peserta KB Aktif (Lama) Mandiri Menurut Bulan di Kabupaten Merauke,2021/ <i>Number of Active Participants Independent Family Planning (Old) by Month in Merauke</i>	

	Halaman Page
<i>Regency,2021</i>	138
4.2.10 Jumlah Peserta KB Aktif (Baru) Mandiri Menurut Bulan di Kabupaten Merauke,2021/ <i>Number of Active Participants Independent Family Planning (New) by Month in Merauke Regency,2021</i>	139
4.2.11 Jumlah Persediaan Alat Kontrasepsi di Kabupaten Merauke,2021 (unit)/ <i>Number of Contrceptive Supplies in Merauke Regency,2021 (units)</i>	140
4.2.12 Persentase Penduduk yang Mempunyai Keluhan Kesehatan Selama Sebulan Terakhir di Kabupaten Merauke, 2016-2021/ <i>Percentage of People Who Had Health Complaint During a Month Prior to The Survey in Merauke Regency ,2016-2021</i>	146
4.2.13 Persentase Penduduk yang Mempunyai Keluhan Kesehatan dan Berobat Jalan Selama Sebulan Terakhir di Kabupaten Merauke, 2017-2021/ <i>Percentage of People Who Had Health Complaint and Had Outpatient During a Month Prior to the Survey in Merauke Regency,2017-2021</i>	147
4.2.14 Distribusi Persentase Penduduk yang Mempunyai Keluhan Kesehatan Selama Sebulan Terakhir dan Tidak Berobat Jalan Menurut Alasan Utama Tidak Berobat Jalan di Kabupaten Merauke,2021/ <i>Percentage Distribution of People Who Had Health Complaint During a Month Prior to the Survey and Had Not Outpatient by Main Reason for not Outpatient in Merauke Regency, 2021</i>	148
4.2.15 Distribusi Persentase Wanita Berumur 15-49 Tahun yang Pernah Kawin dan Melahirkan Hidup dalam Dua Tahun Terakhir di Kabupaten Merauke, 2020-2021/ <i>Percentage Distribution of Ever Married Women Aged 15-49 Years Who Had Live Birth in The Two Years Preceding The Survey in Merauke Regency, 2020-2021</i>	149
4.2.16 Persentase Penduduk Usia 15 Tahun Ke Atas yang Merokok dalam Sebulan Terakhir Menurut Kelompok Umur di Kabupaten Merauke, 2021/ <i>Percentage of People Aged 15 Years and Above Who are Smoking During a Month Prior to The Survey by Age Group in Merauke Regency, 2021</i>	150
4.2.17 Persentase Penduduk yang Memiliki Jaminan Kesehatan Menurut Jenis Jaminan di Kabupaten Merauke, 2020-2021/ <i>Percentage of</i>	

	Halaman Page
<i>Population Who Has Health Insurance by Types of Health Insurance in Merauke Regency, 2020-2021</i>	151
4.2.18 Kasus Kumulatif Covid-19, 2021/ <i>Covid-19 Cumulative Cases, 2021 ..</i>	152
4.3 AGAMA DAN SOSIAL LAINNYA/ RELIGION AND OTHER SOCIAL AFFAIRS.....	153
4.3.1 Jumlah Penduduk Menurut Kecamatan dan Agama yang Dianut, 2021/ <i>Population by Subdistrict and Religion, 2021</i>	153
4.3.2 Jumlah Tempat Peribadatan Menurut Kecamatan, 2021/ <i>Number of Places of Worship by Subdistrict and Religion, 2021</i>	154
4.3.3 Jumlah Rohaniawan Menurut Kecamatan di Kabupaten Merauke,2021/ <i>Number of Spiritual Leader by Subdistrict in Merauke Regency,2021</i>	155
4.3.4 Jumlah Jemaah Haji yang Berangkat ke Mekkah dari Kabupaten Merauke,2021/ <i>Number of Moslem Pilgram Departed to Mecca from Merauke Regency,2021</i>	156
4.3.5 Distribusi Persentase Rumah Tangga Menurut Luas Lantai (m2) di Kabupaten Merauke, 2021/ <i>Percentage Distribution of Household Population by Floor Area (m2) in Merauke Regency, 2021</i>	157
4.3.6 Distribusi Persentase Rumah Tangga Menurut Sumber Air Minum di Kabupaten Merauke, 2021/ <i>Percentage Distribution of Household Population by Source of Drinking Water in Merauke Regency, 2021</i>	158
4.3.7 Distribusi Persentase Rumah Tangga Menurut Sumber Penerangan di Kabupaten Merauke, 2021/ <i>Percentage Distribution of Household Population by Lighting Source in Merauke Regency, 2021</i>	159
4.3.8 Distribusi Persentase Rumah Tangga Menurut Penggunaan Fasilitas Tempat Buang Air Besar di Kabupaten Merauke, 2021/ <i>Percentage Distribution of Household Population by Type of Toilet Facility Used by The Household in Merauke Regency, 2021.....</i>	160
4.3.9 Distribusi Persentase Rumah Tangga Menurut Bahan Bakar Utama untuk Memasak di Kabupaten Merauke, 2021/ <i>Percentage Distribution of Household Population by Type of Cooking Fuel in Merauke Regency, 2021</i>	161
4.3.10 Distribusi Persentase Rumah Tangga Menurut Status Penguasaan Bangunan Tempat Tinggal di Kabupaten Merauke, 2021/	

	<i>Percentage Distribution of Household Population by Dwelling Ownership Status in Merauke Regency, 2021</i>	162
4.3.11	Persentase Rumah Tangga yang Memiliki Akses Terhadap Sanitasi Layak di Kabupaten Merauke, 2017-2021/ <i>Percentage of Household Population by Improved Sanitation in Merauke Regency, 2017-2021</i>	163
4.3.12	Persentase Rumah Tangga yang Memiliki Akses Terhadap Sumber Air Minum Layak di Kabupaten Merauke, 2017-2021/ <i>Percentage of Household Population by Improved Drinking Water in Merauke Regency, 2017-2021</i>	164
4.3.13	Jumlah Desa ¹ /Kelurahan yang Mengalami Bencana Alam ² Menurut Kecamatan, 2019– 2021/ <i>Number of Villages¹ that Had Natural Disaster² by Subdistrict, 2019– 2021</i>	165
4.4	KRIMINALITAS/ CRIMES	158
4.4.1	Jumlah Kecelakaan Lalu Lintas, Korban, Jumlah Kerugian, Pelanggaran dan Denda di Kabupaten Merauke, 2017 - 2021/ <i>Number of Traffic Accident, Victim, Material Loss, Offence, and Fine in Merauke Regency, 2017 - 2021.....</i>	168
4.4.2	Jumlah Narapidana dan Tahanan Titipan di Lembaga Pemasyarakatan Kelas IIB Menurut Jenis Kelamin dan Bulan di Kabupaten Merauke, 2021/ <i>Number of Prisoner and Accused Prisoner in Prison Institution by Sex and Month in Merauke Regency, 2021.....</i>	169
4.4.3	Jumlah Narapidana dari Putusan Pengadilan Menurut Bulan dan Jenis Kelamin di Kabupaten Merauke, 2021/ <i>Number of Prisoner from Decision Court by Month and Sex in Merauke Regency, 2021</i>	170
4.4.4	Jumlah Narapidana Lembaga Pemasyarakatan Menurut Jenis Kejahatan dan jenis Kelamin di Kabupaten Merauke, 2021/ <i>Number of Prisoner by Type of Crime and Sex in Merauke Regency, 2021</i>	171
4.4.5	Jumlah Kekerasan Terhadap Perempuan dan Anak di Kabupaten Merauke, 2021/ <i>Number of Violence Against Women and Children in Merauke Regency, 2021</i>	173
4.4.6	Jumlah Perkara Pidana Umum dan Kasus yang Diterima dan Diselesaikan Kejaksaan Negeri Kabupaten Merauke, 2021/ <i>Number of General and Special Criminal Cases Were Reported and Solved by Public Prosecutor of Merauke</i>	174
5.	PERTANIAN, KEHUTANAN, PETERNAKAN, DAN PERIKANAN/ AGRICULTURE, FORESTRY, LIVESTOCK, AND FISHERY	176

5.1	PERTANIAN, KEHUTANAN, PETERNAKAN, DAN PERIKANAN/ AGRICULTURE, FORESTRY, LIVESTOCK, AND FISHERY	186
5.1.1	Luas Panen Padi Sawah dan Padi Ladang Menurut Kecamatan di Kabupaten Merauke, 2021/ <i>Harvested Area of Wetland and Dryland Paddy by Subdistrict in Merauke Regency, 2021</i>	186
5.1.2	Luas Panen, Produksi ¹ , dan Produktivitas Padi Menurut Kecamatan di Kabupaten Merauke, 2021/ <i>Harvested Area, Production, and Productivity of Paddy by Subdistrict in Merauke Regency, 2021</i>	187
5.1.3	Produksi Padi ¹ dan Beras Menurut Kecamatan (ha), 2021/ <i>Paddy and Rice Production ¹ by Subdistrict (ha), 2021</i>	188
5.1.4	Produksi Jagung dan Kedelai Menurut Kecamatan (ha), 2021/ <i>Production of Maize and Soybeans by Subdistrict (ha), 2021</i>	189
5.1.5	Luas Panen, Produksi, dan Produktivitas Ubi Kayu Menurut Kecamatan di Kabupaten Merauke, 2021/ <i>Harvested Area, Production, and Productivity of Cassava by Subdistrict in Merauke Regency, 2021</i>	191
5.1.6	Luas Panen, Produksi, dan Produktivitas Ubi Jalar Menurut Kecamatan di Kabupaten Merauke, 2021/ <i>Harvested Area, Production, and Productivity of Sweet Potatoes by Subdistrict in Merauke Regency, 2021</i>	192
5.1.7	Luas Panen, Produksi, dan Produktivitas Kacang Tanah Menurut Kecamatan di Kabupaten Merauke, 2021/ <i>Harvested Area, Production, and Productivity of Peanuts by Subdistrict in Merauke Regency, 2021</i>	195
5.1.8	Luas Panen, Produksi, dan Produktivitas Kacang Hijau Menurut Kecamatan di Kabupaten Merauke, 2021/ <i>Harvested Area, Production, and Productivity of Green Beans by Subdistrict in Merauke Regency, 2021</i>	196
5.2	HORTIKULTURA/ HORTICULTURE.....	197
5.2.1	Luas Panen Tanaman Sayuran Menurut Kecamatan dan Jenis Tanaman (ha), 2020 dan 2021/ <i>Harvested Area of Vegetables by Subdistrict and Kind of Plant (ha), 2020 and 2021</i>	197
5.2.2	Produksi Tanaman Sayuran Menurut Kecamatan dan Jenis Tanaman (Kuintal), 2020 dan 2021/ <i>Production of Vegetables by Subdistrict and Kind of Plant (Quintal), 2020 dan 2021</i>	202
5.2.3	Luas Panen Tanaman Sayuran dan Buah–Buahan Semusim Menurut Jenis Tanaman (ha), 2019–2021/ <i>Harvested Area of</i>	

	Halaman Page
	202
5.2.4	207
5.2.5	209
5.2.6	211
5.2.7	213
5.2.8	214
5.2.9	215
5.2.10	217
5.2.11	219
5.2.12	220
5.2.13	221
5.2.14	228
5.3	229
5.3.1	

	Halaman Page
	229
5.3.2	236
5.4 PETERNAKAN/ LIVESTOCK.....	240
5.4.1	240
5.4.2	241
5.4.3	242
5.4.4	243
5.4.5	244
5.4.6	245
5.5 PERIKANAN/ FISHERY	246
5.5.1	246
5.5.2	248
5.6 KEHUTANAN/ FORESTY.....	249
5.6.1	249
5.6.2	250
6. INDUSTRI, PERTAMBANGAN DAN ENERGI/ INDUSTRY,	

	MINING AND ENERGY	252
6.1	Daya Terpasang, Produksi, dan Distribusi Listrik PT. PLN (Persero) pada Cabang/Ranting PLN Menurut Kecamatan di Kabupaten Merauke, 2017-2021/ <i>Installed Electricity Power, Production, and Distribution of PT. PLN (Persero) at PLN Branch by Subdistrict in Merauke Regency, 2017- 2021</i>	262
6.2	Jumlah Pelanggan Listrik Menurut Kecamatan, 2017–2021/ <i>Number of Electricity Customers by Subdistrict, 2017–2021</i>	263
6.3	Jumlah Pelanggan dan Air yang Disalurkan Menurut Kecamatan, 2021/ <i>Number of Customers and Distributed Water by Subdistrict, 2021</i>	264
6.4	Jumlah Pelanggan PDAM Menurut Jenis Konsumen di Kabupaten Merauke, 2017 – 2021/ <i>Number of Water Supply Customers by Type of Consumers in Merauke Regency, 2017 – 2021</i>	265
6.5	Jumlah Air Bersih yang Disalurkan Menurut Jenis Konsumen di Kabupaten Merauke, 2017 – 2021 (m ³)/ <i>Number of Water Supply Distributed by Type of Consumer in Merauke Regency, 2017 – 2021 (m³)</i>	266
6.6	Jumlah Air Bersih yang Disalurkan menurut Nilai dan Jenis Konsumen di Kabupaten Merauke, 2017 – 2021 (000 Rp)/ <i>Number of Water Supply Distributed by Water Company According to Value and Type of Consumer in Merauke Regency, 2017 – 2021 (000 Rp).....</i>	267
6.7	Jumlah Air Minum yang Disalurkan Perusahaan Air Minum Dirinci Per Bulan di Kabupaten Merauke, 2021/ <i>Number of Water Supply Distributed by Water Company by Month in Merauke Regency, 2021....</i>	268
6.8	Jumlah Industri Kecil, Menengah, Tenaga Kerja, Nilai Investasi dan Nilai Produksi Menurut Cabang Industri, 2021/ <i>Number of Small Industries, Medium Industries, Workers, Investment, and Output Value by Industries Classification, 2021</i>	269
6.9	Jumlah Industri Kecil Formal Menurut Cabang Industri di Kabupaten Merauke, 2021/ <i>Number of Formal Small Industries by Industries Classification in Merauke Regency, 2021</i>	270
6.10	Jumlah Industri Kecil Non Formal Menurut Cabang Industri di Kabupaten Merauke, 2021/ <i>Number of Non Formal Small Industries by Industries Classification in Merauke Regency, 2021</i>	271

6.11	Jumlah Industri Menengah Menurut Cabang Industri di Kabupaten Merauke, 2021/ <i>Number of Medium Industries by Industries Classification in Merauke Regency, 2021</i>	272
7.	PARIWISATA /TOURISM	274
7.1	Jumlah Rumah Makan/Restoran Menurut Kecamatan, 2018–2021/ <i>Number of Restaurants by Subdistrict, 2018–2021</i>	281
7.2	Nama, Alamat, dan Klasifikasi Usaha Jasa Akomodasi di Kabupaten Merauke, 2021/ <i>Name, Address, and Clasification of Acomodation Establishment in Merauke Regency, 2021</i>	282
7.3	Jumlah Wisatawan Domestik dan Wisatawan Asing di Kabupaten Merauke, 2012 – 2021/ <i>Number of Domestic Tourist and Foreign Tourist in Merauke Regency, 2012 – 2021</i>	283
7.4	Nama dan Alamat Usaha Salon Kecantikan di Kabupaten Merauke, 2021/ <i>Names and Address of Beauty Salon in Merauke Regency, 2021.</i>	284
7.5	Nama dan Alamat Usaha Bilyard di Kabupaten Merauke, 2021/ <i>Names and Address of Billiard Centresin Merauke Regency, 2021</i>	286
7.6	Nama dan Alamat Usaha Panti Pijat, Klub Malam, Bar, dan Pusat Permainan di Kabupaten Merauke, 2021/ <i>Names and Address of Massage Parlors, Night Clubs, Bar, and Game Centre in Merauke Regency, 2021</i>	287
7.7	Nama dan Alamat Usaha Biro/Agen Perjalanan di Kabupaten Merauke, 2021/ <i>Names and Address of Travel Agencies in Merauke Regency, 2021</i>	288
7.8	Nama dan Alamat Usaha Panti Pijat, Klub Malam, Bar, dan Pusat Permainan di Kabupaten Merauke, 2021/ <i>Names and Address of Massage Parlors, Night Clubs, Bar, and Game Centre in Merauke Regency, 2021</i>	289
7.9	Nama Tempat/ Obyek Wisata, Lokasi, dan Jenis Wisata di Kabupaten Merauke, 2021/ <i>Name of Tourism Objects by Location, and Kindin Merauke Regency, 2021</i>	294
7.10	Tempat-tempat Bersejarah di Kabupaten Merauke, 2021/ <i>Historic Places in Merauke Regency, 2021</i>	297
8.	TRANSPORTASI DAN KOMUNIKASI/TRANSPORTATION AND COMMUNICATION	298
8.1	TRANSPORTASI/ TRANSPORTATION	300
8.1.1	Panjang Jalan Menurut Tingkat Kewenangan Pemerintahan di Kabupaten Merauke (km), 2018–2021/ <i>Length of Roads by Level of</i>	

	Halaman Page
	300
8.1.2	301
8.1.3	302
8.1.4	303
8.1.5	304
8.1.6	305
8.1.7	306
8.1.8	307
8.1.9	308
8.1.10	309
8.1.11	310

8.1.12	Jumlah Korban dan Pelanggaran/Laka Lantas yang Dikeluarkan Menurut Polres di Kabupaten Merauke, 2018–2021/ <i>Number of Victims and Traffic Violations/Accidents Issued by Police in Merauke Regency, 2018–2021</i>	311
8.1.13	Jumlah Pelanggaran kendaraan Bermotor dan Jenis Kelamin yang Dikeluarkan Menurut Polres di Kabupaten Merauke, 2018–2021/ <i>Number of Motorized Vehicle Vialations and Gender Issued by Police in Merauke Regency, 2017–2021 in Merauke Regency, 2018–2021</i>	312
8.1.14	Jumlah STNK yang Dikeluarkan Dirinci Menurut Jenis di Kabupaten Merauke, 2017–2021/ <i>Number of Issued Certificates of Vehicles Number by Kind in Merauke Regency, 2017–2021</i>	313
8.1.15	Jumlah Pesawat dan Penumpang Datang dan Berangkat Melalui Bandar Udara Mopah Merauke, 2012 - 2021/ <i>Number of Aircraft and Passengers Which Departures and Arrivals by Mopah Airport of Merauke, 2012 - 2021</i>	314
8.1.15	Jumlah Bagasi, Kargo, dan Paket Pos yang Dibongkar dan Dimuat Melalui Bandar Udara Mopah Merauke, 2012 - 2021/ <i>Number of Baggage, Cargo, and Mail Unloaded and Loaded by Mopah Airport of Merauke, 2012 - 2021</i>	315
8.2	KOMUNIKASI/ COMMUNICATION	316
8.2.1	Jumlah Satuan Sambungan dan Pendapatan menurut Jenis Produk Telkom di Kabupaten Merauke, 2021/ <i>Number of Link and It's Income by Telecommunication's Product in Merauke Regency, 2021</i>	316
9.	PERBANKAN, KOPERASI, DAN HARGA-HARGA/BANKING, COOPERATIVE, AND PRICES	317
9.1	Jumlah Koperasi Aktif Menurut Kecamatan di Kabupaten Merauke, 2018–2021/ <i>Number of Active Cooperative by Subdistrict in Merauke Regency, 2018–2021</i>	325
9.2	Jumlah Koperasi Menurut Jenis Koperasi dan Kecamatan di Kabupaten Merauke, 2021/ <i>Number of Cooperative by Kind of Cooperative and Subdistrict in Merauke Regency, 2021</i>	326
10.	PENGELUARAN PENDUDUK/POPULATION EXPENDITURE	327
10.1	Rata-rata Pengeluaran per Kapita Sebulan Menurut Kelompok Komoditas (rupiah) di Kabupaten Merauke, 2019 dan 2020/ <i>Monthly Average Expenditure per Capita by Commodity Group</i>	

	Halaman Page
	331
10.2	332
10.3	333
11. PERDAGANGAN/TRADE	335
11.1	342
12. SISTEM NERACA REGIONAL/SYSTEM OF REGIONAL ACCOUNTS	343
12.1.	354
12.2	356
12.3	358
12.4	360
12.5	

	Halaman Page
	2017–2021 362
12.6	Produk Domestik Regional Bruto Atas Dasar Harga Konstan 2010 Menurut Jenis Pengeluaran di Kabupaten Merauke (miliar rupiah), 2017–2021/ <i>Gross Regional Domestic Product at 2010 Constant Market Prices by Type of Expenditure in Merauke Regency (billion rupiahs), 2017–2021</i> 363
13.	PERBANDINGAN ANTAR KABUPATEN/KOTA/ REGENCY/ MUNICIPAL COMPARISON 369
13.1	Jumlah Penduduk Menurut Kabupaten/Kota di Provinsi Papua (ribu), 2017–2021/ <i>Population by Regency/Municipality in Papua Province (thousand), 2017–2021</i> 372
13.2	Laju Pertumbuhan Produk Domestik Regional Bruto Atas Dasar Harga Konstan 2010 Menurut Kabupaten/Kota di Provinsi Papua (persen), 2018–2021/ <i>Rate of Growth of Gross Regional Domestic Products at Constant 2010 Prices by Regency/Municipality in Papua Province (percent), 2017–2021</i> 374
13.3	Jumlah Penduduk Miskin Menurut Kabupaten/Kota di Provinsi Papua (ribu), 2017–2021/ <i>Number of Poor Population by Regency/ Municipality in Papua Province (thousand), 2017–2021</i> 376
13.4	Indeks Pembangunan Manusia Menurut Kabupaten/Kota di Provinsi Papua, 2017–2021/ <i>Human Development Index by Regency/ Municipality in Papua Province, 2017–2021</i> 378

DAFTAR GAMBAR/LIST OF FIGURES

		Halaman Page
1.1	Luas Daerah menurut Kecamatan, 2021/ <i>Area of Subdistrict, 2021</i>	6
1.2	Jumlah Hari Hujan Menurut Bulan, 2021/ <i>Number of Rain Days by Month, 2021</i>	7
2.1	Jumlah Desa ¹ /Kelurahan Menurut Kecamatan, 2021/ <i>Number of Villages¹/Kelurahan by Subdistrict, 2021</i>	23
2.2	Jumlah Beras yang Disalurkan/Jual Menurut Bulan di Kabupaten Merauke, 2021 (ton)/ <i>Number of Distribution/Sale of Rice by Month in Merauke Regency, 2021(ton)</i>	24
3.1	Jumlah Penduduk Menurut Kelompok Umur dan Jenis Kelamin di Kabupaten Merauke, 2021/ <i>Population by Age Group and Sex in Merauke Regency, 2021</i>	50
3.2	Jumlah Penduduk Kabupaten Merauke Menurut Kecamatan, 2021/ <i>Total Population of Merauke Regency by Sub District, 2021</i>	51
4.1	Angka Partisipasi Murni (APM) Menurut Jenjang Pendidikan dan Jenis Kelamin di Kabupaten Merauke, 2021/ <i>Net Enrollment Rate(NER) by Education Level and Sex in Merauke Regency, 2021</i>	89
4.2	Jumlah Tenaga Kesehatan di Kabupaten Merauke, 2021/ <i>Number of Medical Personels in Merauke Regency, 2021</i>	90
5.1	Luas Panen dan Produksi Padi Menurut Kecamatan di Kabupaten Merauke, 2020/ <i>Harvested Area and Production of Paddy by Subdistrict in Merauke Regency, 2021</i>	184
5.2	Produksi Tanaman Sayuran Menurut Kecamatan dan Jenis Tanaman (Kuintal), 2018 dan 2019/ <i>Production of Vegetables by Subdistrict and Kind of Plant (Quintal), 2018 dan 2019</i>	185
6.1	Jumlah Pelanggan Listrik Menurut Kecamatan di Kabupaten Merauke, 2021/ <i>Number of Electricity Customers by Subdistrict in Merauke Regency, 2021</i>	264
6.2	Jumlah Air Bersih yang Disalurkan menurut Nilai dan Jenis Konsumen di Kabupaten Merauke, 2019 (000 Rp)/ <i>Number of Water Supply Distributed by Water Company According to Value and Type of Consumer in Merauke Regency, 2021 (000 Rp)</i>	265

	Halaman Page	
7.1	Jumlah Wisatawan Domestik dan Wisatawan Asing di Kabupaten Merauke, 2010 – 2019/ <i>Number of Domestic Tourist and Foreign Tourist in Merauke Regency, 2010 – 2019</i>	280
8.1	Panjang Jalan Menurut Kondisi Jalan di Kabupaten Merauke (km), 2021/ <i>Length of Roads by Type of Road Surface in Merauke Regency (km), 2021</i>	298
8.2	Jumlah Korban dan Pelanggaran/Laka Lantas yang Dikeluarkan Menurut Polres di Kabupaten Merauke, 2018–2021/ <i>Number of Victims and Traffic Violations/Accidents Issued by Police in Merauke Regency, 2018–2021</i>	299
9.1	Jumlah Koperasi Aktif Menurut Kecamatan di Kabupaten Merauke, 2020/ <i>Number of Active Cooperative by Subdistrict in Merauke Regency, 2020</i>	323
9.2	Jumlah Koperasi Menurut Jenis Koperasi dan Kecamatan di Kabupaten Merauke, 2020/ <i>Number of Cooperative by Kind of Cooperative and Subdistrict in Merauke Regency, 2020</i>	328
11.1	Jumlah Sarana Perdagangan Menurut Jenisnya di Kabupaten Merauke, 2017–2020/ <i>Number of Trading Facilities by Type of Facility in Merauke Regency, 2017–2020</i>	341
12.1	Laju Pertumbuhan Produk Domestik Regional Bruto Atas Dasar Harga Konstan 2010 Menurut Lapangan Usaha (persen), 2017–2021/ <i>Growth Rate of Gross Regional Domestic Product at 2010 Constant Market Prices by Industry (percent), 2017–2021</i>	353

BAB

Chapter

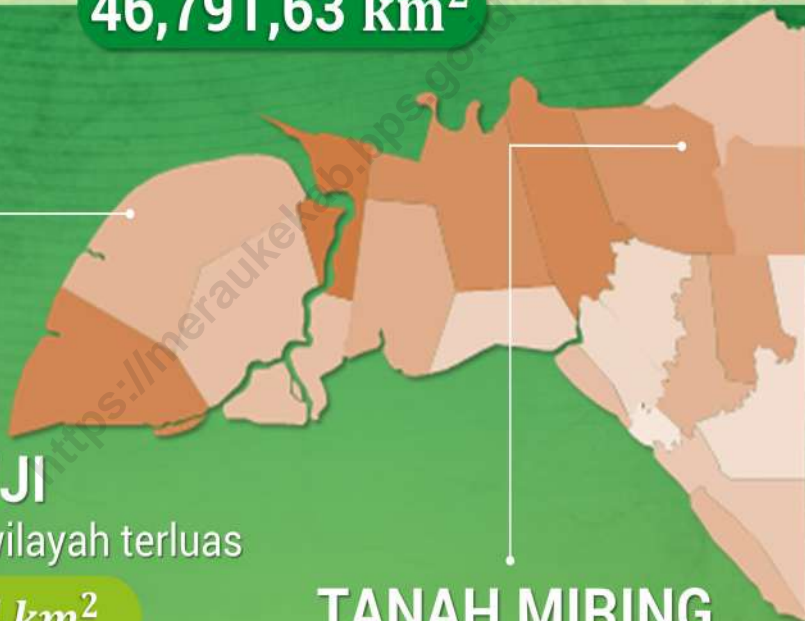
01

GEOGRAFI DAN IKLIM

Geography and Climate

Luas Kabupaten Merauke

46,791,63 km²



TABONJI

Memiliki wilayah terluas

5,416,84 km²

TANAH MIRING

Memiliki wilayah terkecil

326,95 km²



Suhu udara rata-rata pada 2021

27,7 °C



@bpsmerauke | meraukekab.bps.go.id

PENJELASAN TEKNIS

1. Secara astronomis, Kabupaten Merauke terletak antara 137^o-141^o Bujur Timur dan 5^o-9^o Lintang Selatan.
2. Berdasarkan posisi geografisnya, Kabupaten Merauke memiliki batas-batas: Utara –Kabupaten Mappi dan Kabupaten Boven Digoel; Selatan –Laut Arafuru; Barat –Laut Arafuru; Timur - Negara Papua Nugini.
3. Berdasarkan letak geografisnya, Kabupaten Merauke berada di ujung timur bagian selatan Negara Indonesia, berbatasan langsung dengan Negara Papua Nugini dan Australia.
4. Kabupaten Merauke terdiri dari 20 kecamatan yaitu: Kimaam, Ilwayab, Tabonji, Waan, Okaba, Tubang, Tabonji, Ngguti, Kurik, Malind, Animha, Merauke, Semangga, Tanah Miring, Naukenjerai, Sota, Muting, Jagebob, Elikobel dan Ulilin.

TECHNICAL NOTES

1. *Astronomically, Merauke Regency is located between 137^o-141^o East latitude and 5^o-9^o South latitude.*
2. *In terms of geographic position, Merauke Regency has boundaries as follows: North –Mappi and Boven Digoel Regency; South – Arafuru Ocean; West –Arafuru Ocean; East - Papua New Gunea.*
3. *In terms of geographic location, Merauke Regency is located in east area of Indonesia, with boundaries with Papua New Gunea and Australia.*
4. *Merauke Regency has 20 Subdistricts, which is : Kimaam, Ilwayab, Tabonji, Waan, Okaba, Tubang, Tabonji, Ngguti, Kurik, Malind, Animha, Merauke, Semangga, Tanah Miring, Naukenjerai, Sota, Muting, Jagebob, Elikobel and Ulilin.*

ULASAN**DESCRIPTION**

1. Kabupaten Merauke adalah salah satu kabupaten yang berada pada wilayah Provinsi Papua dimana secara geografis terletak antara 137° – 141° Bujur Timur dan 5° – 9° Lintang Selatan. Dengan luas mencapai hingga 46.791,63 km² atau 14,67 persen dari keseluruhan wilayah Provinsi Papua menjadikan Kabupaten Merauke sebagai kabupaten terluas tidak hanya di Provinsi Papua namun juga di antara kabupaten lainnya di Indonesia. Secara administratif Kabupaten Merauke memiliki 20 distrik, dimana Distrik Waan merupakan distrik yang terluas yaitu mencapai 5.416,84 km² sedangkan Distrik Semangga adalah distrik yang terkecil dengan luas hanya mencapai 326,95 km² atau hanya 0,70 persen dari total luas wilayah Kabupaten Merauke. Sementara luas perairan di Kabupaten Merauke mencapai 5.089,71 km².
 2. Kabupaten Merauke dibatasi oleh daratan dan lautan. Secara geografis, Kabupaten Merauke di sebelah utara berbatasan langsung dengan Kabupaten Mappi dan Kabupaten Boven Digoel, sebelah timur berbatasan dengan Papua New Guinea, di sebelah selatan dan barat berbatasan dengan Laut Arafuru. Jika ditinjau menurut kelas
1. *Merauke Regency is one of regency in Papua Province where geographically located between 137° – 141° east longitude and 5° – 9° south latitude. With total area reached 46.791,63 km² or 14,67 percent from overall area of Papua Province made Merauke Regency became the largest regency not only in Papua Province but also between other regencies in Indonesia. Administratively Merauke Regency had 20 subdistricts, where Waan Subdistrict was the largest subdistrict reached 5.416,84 km² while Semangga Subdistrict was the smallest subdistrict with total area only reached 326,95 km² or only 0,07 percent from total area of Merauke Regency. While water territorial in Merauke Regency reached 5.089,71 km².*
 2. *Merauke Regency is bordered by land and sea. Geographically, Merauke Regency in north is directly bordered with Mappi Regency and Boven Digoel Regency, east is bordered to Papua New Guinea, while in south and west is bordered to Arafuru Sea. If analyzed by attitude class, Merauke Regency is level area because have attitude class about*

ketinggiannya, Kabupaten Merauke merupakan wilayah dataran rendah yang memiliki kelas ketinggian antara 0-60 mdpl

Keadaan Iklim

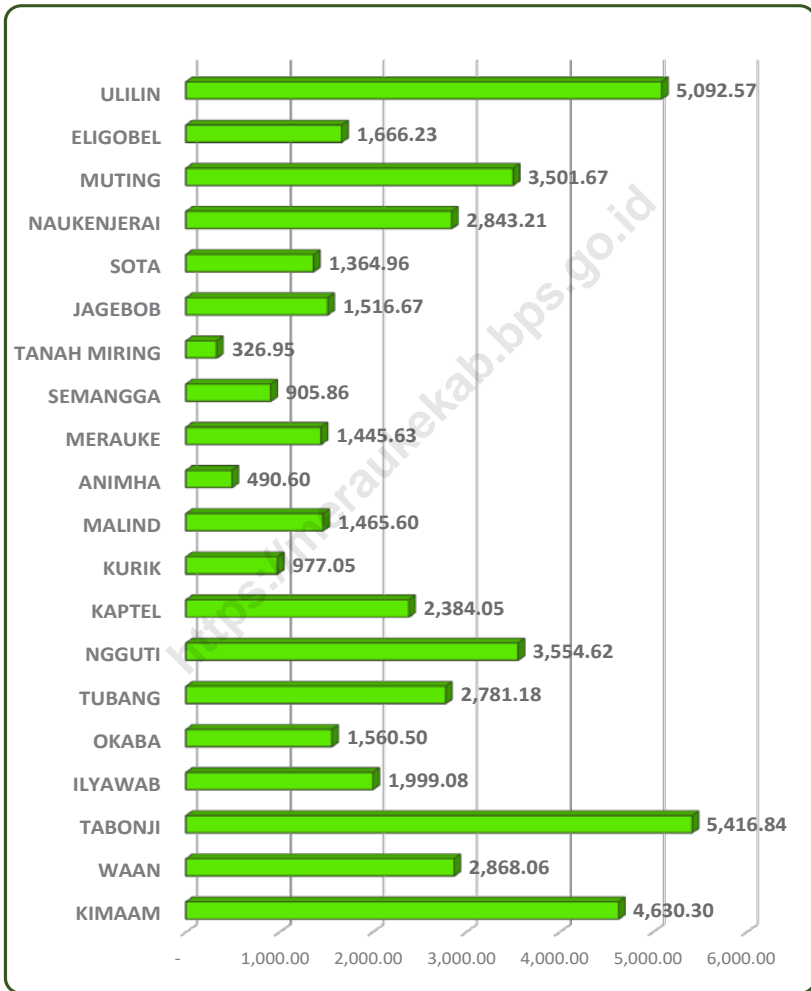
3. Di tahun 2021 suhu udara rata-rata di Kabupaten Merauke adalah sebesar 27,7°C dengan suhu terendah sebesar 22,1°C yang terjadi pada bulan September dan suhu tertinggi terjadi pada bulan Desember sebesar 33,8°C. Kelembaban relatif di Kabupaten Merauke adalah sebesar 84 persen. Kondisi paling lembab terjadi pada bulan Juni, Juli dan Desember sebesar 100 persen.
4. Pada tahun 2021 rata-rata tekanan udara sebesar 1.011,2 mb. Rata-rata kecepatan angin di tahun 2021 ini adalah sebesar 4 knot. Secara total selama tahun 2021 jumlah hari hujan di Kabupaten Merauke adalah 208 hari. Curah hujan tertinggi terjadi pada bulan Desember dengan 375,3 mm dengan 26 hari hujan. Sebaliknya curah hujan terendah terjadi pada bulan Juni dengan 11,8 mm dengan 13 hari hujan.

0 to 60 meters above sea level.

Climate

3. *In 2021 temperature's average in Merauke Regency was 27,7°C with the lowest temperature was 22,1°C which was happened in September and the highest temperature was in December with 33,8°C. Relative humidity in Merauke Regency was 84 percent. The dampest condition was happened in June, July and December with 100 percent.*
4. *In 2021 average of atmospheric pressure was 1011,2 mb. Average of wind velocity in this 2021 was 4 knot. Totally in 2021 there were 208 raindays in Merauke Regency. The highest precipitation was in December with 375,3 mm with 26 rainy days. In contrary the lowest precipitation was in June with 11,8 mm with 13 rainydays.*

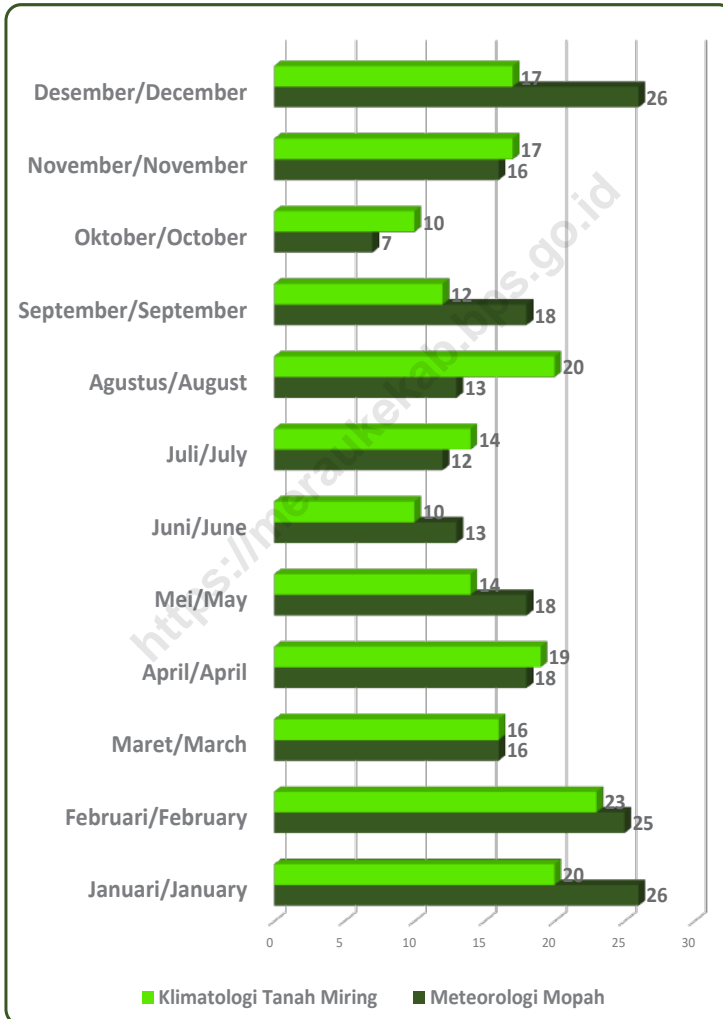
Gambar 1.1 **Luas Daerah menurut Kecamatan, 2021**
Figures 1.1 **Area of Subdistrict, 2021**



Sumber/Source : Berdasarkan Peraturan Menteri Dalam Negeri Nomor 137 Tahun 2017 tanggal 29 Desember 2017/Based on Minister of Home Affairs Regulation Number 137/2017, December 29, 2017

Gambar 1.2
Figures

Jumlah Hari Hujan Menurut Bulan, 2021
Number of Rain Days by Month, 2021



Sumber/Source: Stasiun Meteorologi Mopah dan Stasiun Klimatologi Tanah Miring/ Mopah Meteorology Station and Tanah Miring Climatology Station

1.1 KEADAAN GEOGRAFI GEOGRAPHY CONDITION

Tabel 1.1.1 **Luas Daerah dan Jumlah Pulau Menurut Kecamatan di Kabupaten Merauke, 2021**
Table 1.1.1 **Total Area and Number of Islands by Subdistrict in Merauke Regency, 2021**

Kecamatan Subdistrict	Ibukota Kecamatan Capital of Subdistrict	Luas ¹ Total Area ¹ (km ² /sq.km)	Persentase terhadap Luas Provinsi Percentage to Subdistrict's Area
(1)	(2)	(3)	(4)
KIMAAM	KIMAAM	4.630,3	9,90
WAAN	WAAN	2.868,06	6,13
TABONJI	TABONJI	5.416,84	11,58
ILYAWAB	WANAM	1.999,08	4,27
OKABA	OKABA	1.560,5	3,33
TUBANG	YOWIED	2.781,18	5,94
NGGUTI	PO EPE	3.554,62	7,60
KAPTEL	KAPTEL	2.384,05	5,10
KURIK	HARAPAN MAKMUR	977,05	2,09
MALIND	KAIBURSE	1.465,6	3,13
ANIMHA	WAYAU	490,6	1,05
MERAUKE	MERAUKE	1.445,63	3,09
SEMANGGA	MURAM SARI	905,86	1,94
TANAH MIRING	HIDUP BARU	326,95	0,70
JAGEBOB	KARTINI	1.516,67	3,24
SOTA	SOTA	1.364,96	2,92
NAUKENJERAI	ONGGAYA	2.843,21	6,08
MUTING	MUTING	3.501,67	7,48
ELIGOBEL	BUPUL	1.666,23	3,56
ULILIN	KUMAAF	5.092,57	10,88
MERAUKE	MERAUKE	46.791,63	100,00

Lanjutan Tabel/*Continued Table* 1.1.1

Kecamatan <i>Subdistrict</i>	Jumlah Pulau ² <i>Number of Islands²</i>	Tinggi Wilayah (mdpl) <i>Altitude (m a.s.l)</i>	Jarak ke Ibukota <i>Distance to the Capital</i>
(1)	(5)	(6)	(7)
KIMAAM		4-8	145
WAAN		5-7	170
TABONJI		5-7	165
ILYAWAB		6-27	149
OKABA		4-40	112
TUBANG		4-40	116
NGGUTI		12-35	120
KAPTEL		5-44	125
KURIK		5-30	83
MALIND		6-44	70
ANIMHA		4-12	92
MERAUKE		3-25	-
SEMANGGA		4-14	40
TANAH MIRING		4-20	32
JAGEBOB		6-44	50
SOTA		10-25	99
NAUKENJERAI		5-20	76
MUTING		40-60	247
ELIGOBEL		40-60	240
ULILIN		40-60	244
Kabupaten Merauke			

Catatan/Note: ¹ Berdasarkan Peraturan Menteri Dalam Negeri Nomor 137 Tahun 2017 tanggal 29 Desember 2017/*Based on Minister of Home Affairs Regulation Number 137/2017, December 29, 2017*

² Berdasarkan informasi Kementerian Dalam Negeri Tahun 2018/*Based on information from Ministry of Home Affairs, 2018*

Sumber/Source: Badan Perencanaan Pembangunan Daerah, Penelitian dan Pengembangan Kabupaten Merauke/ *Regional Development Board, Research and Development of Merauke Regency*

1.2 IKLIM CLIMATE

Tabel 1.2.1 Rata-rata Suhu dan Kelembaban Udara Menurut Bulan di Kabupaten Merauke, 2021
Table Average Temperature and Humidity by Month in Merauke Regency, 2021

Stasiun BMKG	Bulan Month	Suhu Udara Temperature(°C)			Kelembaban Udara Humidity (%)		
		Maks Max	Min Min	Rata- rata Average	Maks Max	Min Min	Rata-rata Average
(1)	(2)	(3)	(4)	(5)	(6)	(7)	(8)
Meteorologi Mopah	Januari/January	31,4	24,8	27,6	98	58	84
	Februari/February	31,3	24,5	27,3	97	57	84
	Maret/March	32,4	22,4	27,3	98	59	84
	April/April	32,6	23,6	27,3	97	43	83
	Mei/May	33,3	23,2	27,1	100	43	83
	Juni/June	31,0	22,7	26,4	100	54	85
	Juli/July	31,5	22,4	26,4	98	55	87
	Agustus/August	31,0	22,4	26,5	98	54	84
	September/September	32,8	22,1	26,7	98	44	84
	Oktober/October	33,4	22,8	28,1	98	53	84
	November/November	33,6	23,8	28,5	99	53	84
	Desember/December	33,8	23,4	27,7	100	57	86

Lanjutan Tabel/*Continued Table 1.2.1*

Stasiun BMKG	Bulan Month	Suhu Udara Temperature(°C)			Kelembaban Udara Humidity (%)		
		Maks Max	Min Min	Rata- rata Average	Maks Max	Min Min	Rata-rata Average
(1)	(2)	(3)	(4)	(5)	(6)	(7)	(8)
Klimatologi Tanah Miring	Januari/ <i>January</i>	28,7	100,0	63,0	84,3
	Februari/ <i>February</i>	28,1	100,0	63,0	85,8
	Maret/ <i>March</i>	...	22,8	28,3	100,0	60,0	84,7
	April/ <i>April</i>	...	23,6	28,4	100,0	56,0	83,8
	Mei/ <i>May</i>	28,3	100,0	52,0	81,9
	Juni/ <i>June</i>	...	20,8	27,9	100,0	58,0	82,7
	Juli/ <i>July</i>	...	20,8	27,8	100,0	51,0	83,4
	Agustus/ <i>August</i>	...	22,6	27,8	100,0	54,0	81,0
	September/ <i>September</i>	...	21,2	28,0	100,0	52,0	80,1
	Oktober/ <i>October</i>	...	22,0	30,0	100,0	54,0	77,3
	November/ <i>November</i>	...	22,5	29,6	100,0	53,0	81,3
	Desember/ <i>December</i>	...	22,8	29,0	100,0	57,0	82,9

Sumber/*Source*: Stasiun Meteorologi Mopah dan Stasiun Klimatologi Tanah Miring/ *Mopah Meteorology Station and Tanah Miring Climatology Station*

Tabel 1.2.2
Table**Rata-rata Tekanan Udara, Lama Penyinaran Matahari, dan Kecepatan Angin Menurut Bulan di Kabupaten Merauke, 2021*****Average of Atmospheric Pressure, Duration of Sunshine, and Wind Velocity by Month in Merauke Regency, 2021***

Stasiun BMKG BMKG Station	Bulan Month	Tekanan Udara (mb) Atmospheric Pressure(mb)	Lama Penyinaran Matahari (jam) Duration of Sunshine (hours)	Rata-rata Kecepatan Angin (knot) Average of Wind Velocity(knot)
(1)	(2)	(3)	(4)	(5)
Meteorologi Mopah	Januari/January	1008,2	81,8	4
	Februari/February	1008,7	128,8	5
	Maret/March	1010,0	144,9	4
	April/April	1010,5	142,1	4
	Mei/May	1011,0	184,1	6
	Juni/June	1012,9	150,8	7
	Juli/July	1011,8	130,5	6
	Agustus/August	1013,0	169,3	7
	September/September	1012,3	140,1	7
	Oktober/October	1011,2	224,3	5
	November/November	1009,6	203,6	5
	Desember/December	1009,2	123,5	4

Lanjutan Tabel/*Continued Table 1.2.2.*

Stasiun BMKG <i>BMKG Station</i>	Bulan <i>Month</i>	Tekanan Udara (mb) <i>Atmospheric Pressure(mb)</i>	Lama Penyinaran Matahari (jam) <i>Duration of Sunshine (hours)</i>	Rata-rata Kecepatan Angin (knot) <i>Average of Wind Velocity(knot)</i>
(1)	(2)	(3)	(4)	(5)
Klimatologi Tanah Miring	Januari/ <i>January</i>	1011,2	...	10,0
	Februari/ <i>February</i>	1010,2	...	10,0
	Maret/ <i>March</i>	1012,9	...	7,0
	April/ <i>April</i>	1013,5	...	9,0
	Mei/ <i>May</i>	1014,2	...	6,0
	Juni/ <i>June</i>	1013,9	46,0	5,0
	Juli/ <i>July</i>	1014,1	35,8	7,0
	Agustus/ <i>August</i>	1016,0	40,4	14,0
	September/ <i>September</i>	1013,6	31,0	14,0
	Oktober/ <i>October</i>	1013,8	35,8	16,0
	November/ <i>November</i>	1011,8	...	10,0
	Desember/ <i>December</i>	1011,1	...	11,0

Sumber/*Source:* Stasiun Meteorologi Mopah dan Stasiun Klimatologi Tanah Miring/ *Mopah Meteorology Station and Tanah Miring Climatology Station*

Tabel 1.2.3 **Jumlah Hari Hujan dan Jumlah Curah Hujan Menurut Bulan di Kabupaten Merauke, 2021**
Table **Number of Rain Days and Number of Precipitation by Month in Merauke Regency, 2021**

Stasiun BMKG BMKG Station	Bulan Month	Jumlah Hari Hujan (hari)/ Average Number of Rain Days (days)	Jumlah Curah Hujan / Number of Precipitation (mm)
(1)	(2)	(3)	(4)
Meteorologi Mopah	Januari/January	26	296,1
	Februari/February	25	186,8
	Maret/March	16	377,9
	April/April	18	174,2
	Mei/May	18	94,5
	Juni/June	13	11,8
	Juli/July	12	188,2
	Agustus/August	13	53,1
	September/September	18	23,4
	Oktober/October	7	37
	November/November	16	128,3
	Desember/December	26	375,3

Lanjutan Tabel/*Continued Table 1.2.3.*

Stasiun BMKG BMKG Station	Bulan Month	Jumlah Hari Hujan (hari)/ Average Number of Rain Days (days)	Jumlah Curah Hujan / Number of Precipitation (mm)
(1)	(2)	(3)	(4)
Klimatologi Tanah Miring	Januari/ <i>January</i>	20	205,2
	Februari/ <i>February</i>	23	237,8
	Maret/ <i>March</i>	16	302,4
	April/ <i>April</i>	19	210,2
	Mei/ <i>May</i>	14	147,6
	Juni/ <i>June</i>	10	49,4
	Juli/ <i>July</i>	14	132,2
	Agustus/ <i>August</i>	20	106,1
	September/ <i>September</i>	12	39,0
	Oktober/ <i>October</i>	10	79,2
	November/ <i>November</i>	17	174,8
	Desember/ <i>December</i>	17	394,8

Sumber/*Source*: Stasiun Meteorologi Mopah dan Stasiun Klimatologi Tanah Miring/ *Mopah Meteorology Station and Tanah Miring Climatology Station*

<https://meraukekab.bps.go.id>

BAB
Chapter

02

PEMERINTAHAN *Government*



Pada Tahun 2021 di Kabupaten Merauke



Jumlah Distrik

20



Jumlah Kelurahan

11



Jumlah Kampung

179

PENJELASAN TEKNIS

1. Anggota Dewan Perwakilan Rakyat Daerah (DPRD) dipilih melalui pemilihan umum (pemilu) dan dilantik dalam masa jabatan lima tahun.
2. Susunan pemerintahan Kabupaten Merauke periode 2019–2024 terdiri dari kepala daerah (bupati dan wakil bupati) dan perangkat daerah yang terdiri dari sekretaris daerah kabupaten, musyawarah pimpinan daerah (MUSPIDA), dinas daerah kabupaten dan lembaga teknis daerah kabupaten.
3. Bupati memiliki tugas dan wewenang memimpin penyelenggaraan pemerintahan daerah sesuai dengan kebijakan-kebijakan yang telah ditetapkan bersama dengan DPRD tingkat kabupaten.
4. Sekretaris Daerah merupakan unsur pembantu pimpinan pemerintahan kabupaten yang berkedudukan di bawah dan bertanggungjawab kepada bupati. Tugas pokoknya adalah membantu bupati dalam pelaksanaan tugas penyelenggaraan pemerintahan, administrasi, organisasi, tata laksana, dan memberikan pelayanan administrasi ke seluruh perangkat pemerintahan Kabupaten.
5. Anggota Muspida Kabupaten terdiri dari Kodim (Komando

TECHNICAL NOTES

1. *Regional House of Representatives (DPRD) members are elected through a general election and appointed for a five-year membership.*
2. *The government structure of Merauke Regency period 2019–2024 consists of district heads (regent and vice regent) and local government that consist of regency secretary, regency level executive conference, regional offices and regional technical institute.*
3. *A regent has a duty and an authority to lead the implementation of regency administration based on the policy that decided together with DPRD.*
4. *Regency secretary is an element of regency administration that located under and responsible to a regent. The main task is to assist the regent in the implementation of the tasks of governance, administration, organization, and provides administrative service to the rest of the regency government.*
5. *The member of regency level executive conference are District*

Distrik Militer), Kepolisian Resort, Pengadilan Negeri dan Kejaksaan Negeri.

6. Dinas daerah merupakan unsur pelaksana kabupaten yang dipimpin oleh seorang kepala yang berkedudukan dibawah dan bertanggung jawab kepada Bupati/Walikota melalui Sekretaris Daerah. Adapun tugas pokok dari Dinas Daerah ini adalah untuk melaksanakan kewenangan desentralisasi.
7. Lembaga teknis daerah adalah unsur pelaksana pemerintah daerah yang berdomisili di Kabupaten/ kota yang dipimpin oleh seorang kepala dengan jabatan di bawah dan bertanggung jawab kepada Bupati/ Walikota melalui Sekretaris daerah. Tugas pokok dari lembaga ini adalah melaksanakan tugas-tugas tertentu yang meliputi bidang penelitian dan pengembangan, perencanaan, pengawasan, pendidikan dan pelatihan, perpustakaan, kearsipan dan dokumentasi, kependudukan, dan pelayanan kesehatan. Contoh lembaga teknis adalah: Badan Perencanaan Pembangunan daerah (BAPPEDA), Badan Kepegawaian Daerah (BKD), Satuan Polisi Pamong Praja (Satpol PP).

Military Command, Police Resort, Government Civil Court and Prosecutor State.

6. *Regional offices are implementing elements of the regency that led by a head and located under and responsible to the regent/mayor through the regency secretary. The main task of regional offices is to carry out decentralized authorities.*
7. *Regional technical institute is implementing elements of regional government that are domiciled in the regency/municipality that led by a head with the position under and responsible to the regent/mayor through the regional secretary. The main task of this institute is to carry out specific tasks which include research and development, planning, monitoring, education and training, libraries, archives and documentation, population, and health services. Example of techinal institute is Planning of Regional Development Board, Personal Agency, Civil Service Police Unit.*

ULASAN**DESCRIPTION****Wilayah Administrasi**

1. Kabupaten Merauke sebelumnya merupakan kabupaten induk di Propinsi Papua wilayah selatan. Kemudian, melalui Undang-undang Nomor 26 Tahun 2002, Kabupaten Merauke dimekarkan menjadi empat buah kabupaten yang otonom yaitu Kabupaten Merauke, Kabupaten Mappi, Kabupaten Asmat dan Kabupaten Boven Digoel. Sejak dipecah menjadi 4 kabupaten, Kabupaten Merauke kini memiliki 20 kecamatan dan masih merupakan kabupaten terluas di Indonesia.

Dewan Perwakilan Rakyat Daerah

2. Jumlah wakil rakyat yang duduk pada lembaga legislatif, sebanyak 30 orang. Dengan perwakilan dari Partai Nasional Demokrat dan Partai Kebangkitan Bangsa memiliki wakil terbanyak sejumlah 5 orang.

Pegawai Negeri Sipil

3. Pada tahun 2021, terdapat sebanyak 4.934 orang pegawai negeri sipil (PNS) otonom di lingkungan Pemerintah Daerah Kabupaten Merauke. Jika ditinjau berdasarkan golongannya, sebagian besar PNS otonom di Kabupaten Merauke berada pada golongan I, II, III dan golongan IV.

Administrative Area

1. Merauke Regency was previously a "core regency" in South Papua. Through Law 26/2002, subsequently it was divided into four autonomous regency, i.e. Merauke Regency, Mappi Regency, Asmat Regency and Boven Digoel Regency. Since divided, Merauke has 20 subdistricts and still the largest regency in Indonesia.

The Regional House of Representative

2. The number of people's representatives who sit in the legislature, as many as 30 people. With representatives from the National Democratic Party and the National Awakening Party having the most representatives of 5 people.

Civil Servants

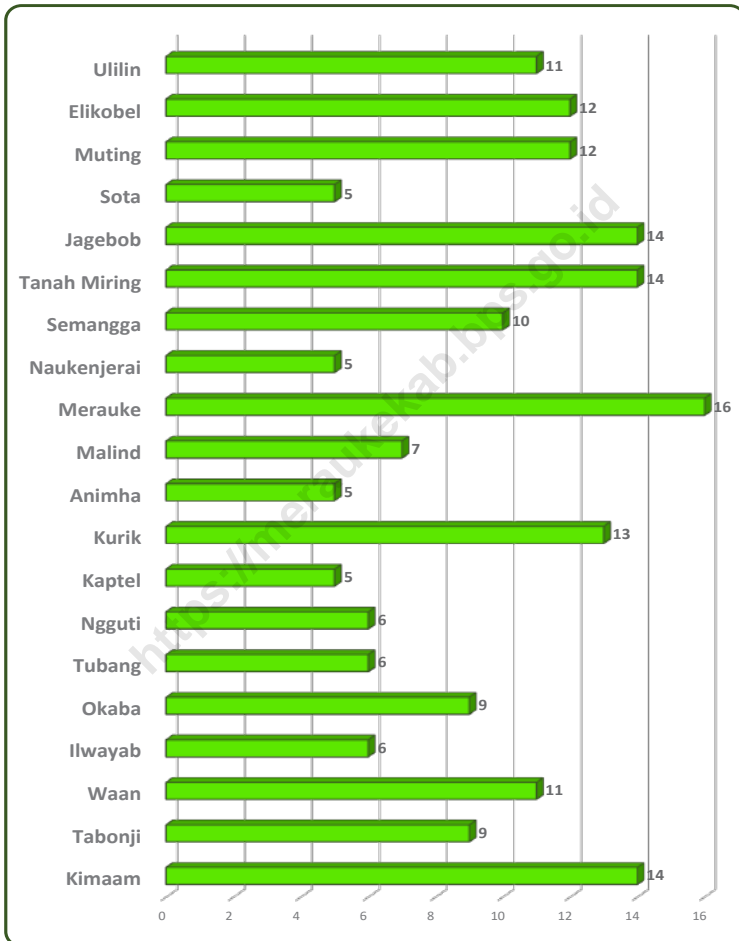
3. In 2021, there were 4.934 people of regional civil servants in area of Regional Government of Merauke Regency. If analyzed by hierarchy, most of regional civil servant in Merauke Regency was in 1 nd 2nd 3rd and 4 nd level.

4. Selain PNS otonom, di Kabupaten Merauke terdapat juga PNS vertikal/ pusat. Namun untuk tahun 2021, data masih belum tersedia
4. *Despite of regional civil servants, in Merauke Regency there was central civil servants. But for the year 2021, data is not available.*

<https://meraukekab.bps.go.id>

Gambar
Figures 2.1

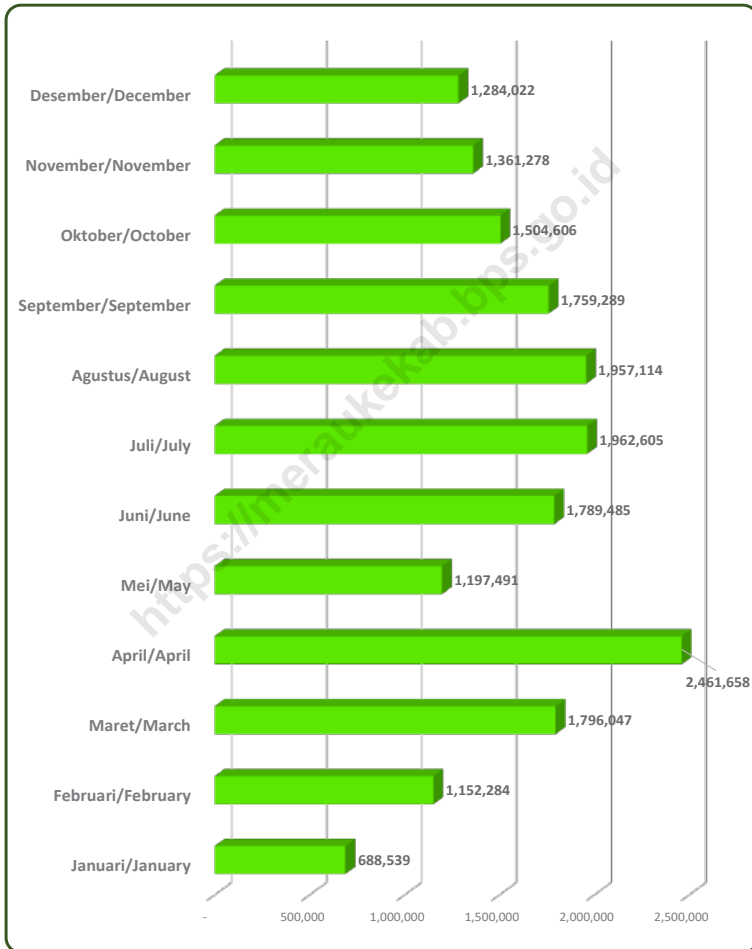
Jumlah Desa¹/Kelurahan Menurut Kecamatan, 2021
Number of Villages¹/Kelurahan by Subdistrict, 2021



Sumber/Source : Berdasarkan Peraturan Menteri Dalam Negeri No. 66 Tahun 2011 tanggal 28 Desember 2011
Based on Minister Of Home Affairs Regulation No 66/2011, December 28, 2011

Gambar 2.2
Figures

Jumlah Beras yang Disalurkan/Jual Menurut Bulan di Kabupaten Merauke, 2021 (ton)
Number of Distribution/Sale of Rice by Month in Merauke Regency, 2021 (ton)



Sumber/Source: Bulog Sub Divisi Regional Merauke/ Logistic Agency of Merauke Region Division

2.1 WILAYAH ADMINISTRATIF ADMINISTRATIVE AREA

Tabel 2.1.1 **Jumlah Desa¹/Kelurahan Menurut Kecamatan di Kabupaten Merauke, 2017–2021**
Table 2.1.1 **Number of Villages¹/Kelurahan by Subdistrict in Merauke Regency, 2017-2021**

Kecamatan Subdistrict	2017	2018	2019	2020	2021
(1)	(2)	(3)	(4)	(5)	(6)
Kimaam	11	14	14	14	14
Tabonji	9	9	9	9	9
Waan	8	11	11	11	11
Ilwayab	4	6	6	6	6
Okaba	8	9	9	9	9
Tubang	6	6	6	6	6
Ngguti	5	6	6	6	6
Kaptel	4	5	5	5	5
Kurik	9	13	13	13	13
Animha	5	5	5	5	5
Malind	7	7	7	7	7
Merauke	10	16	16	16	16
Naukenjerai	5	5	5	5	5
Semangga	10	10	10	10	10
Tanah Miring	13	14	14	14	14
Jagebob	14	14	14	14	14
Sota	5	5	5	5	5
Muting	12	12	12	12	12
Elikobel	12	12	12	12	12
Uliilin	11	11	11	11	11
Nama Kabupaten/Kota	168	190	190	190	190

Catatan/Note: ¹ Termasuk kelurahan dan Unit Permukiman Transmigrasi (UPT)/Include Transmigration Settlement Unit
Sumber/Source: Peraturan Kepala Badan Pusat Statistik Nomor 29 Tahun 2018 Tanggal 15 Januari 2018 tentang Perubahan Atas Peraturan Kepala Badan Pusat Statistik Nomor 55 Tahun 2017 tentang Kode dan Nama Wilayah Kerja Statistik Tahun 2017/Chief Statistician Regulation Number 29/2018, January 15 2018, as a revision of Chief Statistician Regulation Number 55 of 2017 on Code and Name of Regional Level of Data Collection.

2.2 DEWAN PERWAKILAN RAKYAT DAERAH REGIONAL HOUSE OF REPRESENTATIVE

Tabel 2.2.1 Jumlah Anggota Dewan Perwakilan Rakyat Daerah Menurut Partai Politik dan Jenis Kelamin di Kabupaten Merauke, 2021
Number of Members of The Regional House of Representatives by Political Parties and Sex in Merauke Regency, 2021

Partai Politik <i>Political Parties</i>	Jenis Kelamin/Sex		Jumlah <i>Total</i>
	Laki-laki <i>Male</i>	Perempuan <i>Female</i>	
(1)	(2)	(3)	(4)
Partai Nasional Demokrat	4	1	5
Paratai Kebangkitan Bangsa	4	1	5
Partai Golongan Karya	4	-	4
Partai Demokrasi Indonesia Perjuangan	4	-	4
Partai Keadilan Sejahtera	4	-	4
Partai Gerakan Indonesia Raya	3	-	3
Partai Persatuan Pembangunan	2	-	2
Partai Hati Nurani Rakyat	2	-	2
Partrai Demokrat	1	-	1
Jumlah/Total	28	2	30

Sumber/Source: DPRD Kabupaten Merauke/ House of Regional Representative of Merauke Regency

Tabel
Table 2.2.2

Jumlah Anggota DPRD Kabupaten Menurut Fraksi dan Tingkat Pendidikan di Kabupaten Merauke, 2021
Number of The House of Regional Representative (DPRD Regency) Members by Fraction and Education Level in Merauke Regency, 2021

Nama Fraksi Name of Fraction	Tingkat Pendidikan/ Education Level				Jumlah Total
	S2/ Master	S1/ Bachelor	Diploma I/ II/ III/ Akademi/ Academy	SLTA/ Senior High School	
(1)	(2)	(3)	(4)	(5)	(6)
Partai Nasional Demokrat	1	4	-	-	5
Paratai Kebangkitan Bangsa	-	2	-	3	5
Partai Golongan Karya	1	2	-	1	4
Partai Demokrasi Indonesia Perjuanga	-	3	-	1	4
Partai Keadilan Sejahtera	-	3	-	3	6
Partai Gerakan Indonesia Raya	-	2	-	1	3
Partai Persatuan Pembangunan	-	2	-	1	3
Partai Hati Nurani Rakyat	-	-	-	-	-
Partrai Demokrat	-	-	-	-	-
Jumlah/Total	2	18	-	10	30

Sumber/Source: DPRD Kabupaten Merauke/ House of Regional Representative of Merauke Regency

2.3 SUMBER DAYA MANUSIA HUMAN RESOURCES

Tabel 2.3.1 **Jumlah Pegawai Negeri Sipil Menurut Jabatan dan Jenis Kelamin di Kabupaten Merauke, Desember 2020 dan Desember 2021**
Number of Civil Servants by Occupation and Sex in Merauke Regency, Desember 2020 dan Desember 2021

Jabatan Position	2020		Jumlah Total
	Laki-laki Male	Perempuan Female	
(1)	(2)	(3)	(4)
Fungsional Tertentu <i>Specific Functional</i>	836	1.529	2.365
Fungsional Umum <i>Staf General Functional</i>	875	777	1.652
<i>Struktural/Structural</i>			
Eselon V/5th Echelon	-	-	-
Eselon IV/4th Echelon	318	282	600
Eselon III/3rd Echelon	158	37	195
Eselon II/2nd Echelon	26	4	30
Eselon I/1st Echelon	-	-	-
Jumlah/Total	2.213	2.629	4.842

Lanjutan Tabel/*Continued Table 2.3.1*

Jabatan <i>Position</i>	2021		Jumlah <i>Total</i>
	Laki-laki <i>Male</i>	Perempuan <i>Female</i>	
(1)	(5)	(6)	(7)
Fungsional Tertentu <i>Specific Functional</i>	873	1.615	2.488
Fungsional Umum <i>Staf General Functional</i>	866	791	1.657
<i>Struktural/Structural</i>			
Eselon V/ <i>5th Echelon</i>	-	-	-
Eselon IV/ <i>4th Echelon</i>	303	272	575
Eselon III/ <i>3rd Echelon</i>	149	36	185
Eselon II/ <i>2nd Echelon</i>	24	5	29
Eselon I/ <i>1st Echelon</i>	-	-	-
Jumlah/<i>Total</i>	2.215	2.719	4.934

Sumber/*Source*: Badan Kepegawaian dan Pengembangan Sumber Daya Manusia Kabupaten Merauke/*Human Resource Development of Merauke Regency*

Tabel
Table 2.3.2**Jumlah Pegawai Negeri Sipil Menurut Tingkat Pendidikan dan Jenis Kelamin di Kabupaten Merauke, Desember 2020 dan Desember 2021**
Number of Civil Servants by Educational Level and Sex in Merauke Regency, December 2020 and December 2021

Tingkat Pendidikan <i>Educational Level</i>	2020		Jumlah <i>Total</i>
	Laki-laki <i>Male</i>	Perempuan <i>Female</i>	
(1)	(2)	(3)	(4)
Sampai dengan SD <i>Up to Primary School</i>	43	12	55
SMP/Sederajat <i>General Vocational Junior High School</i>	103	41	144
SMA/Sederajat <i>General/Vocational Senior High School</i>	760	787	1.547
Diploma I, II/Akta I, II <i>Diploma I, II/Akta I, II</i>	174	271	445
Diploma III/Akta III/Sarjana Muda <i>Diploma III/Akta III/Bachelor</i>	144	406	550
Tingkat Sarjana/Doktor/Ph.D <i>University Graduates</i>	989	1.112	2.101
Jumlah/Total	2.213	2.629	4.842

Lanjutan Tabel/*Continued Table 2.3.2*

Tingkat Pendidikan <i>Educational Level</i>	2021		
	Laki-laki <i>Male</i>	Perempuan <i>Female</i>	Jumlah <i>Total</i>
(1)	(2)	(3)	(4)
Sampai dengan SD <i>Up to Primary School</i>	39	9	48
SMP/Sederajat <i>General Vocational Junior High School</i>	91	34	125
SMA/Sederajat <i>General/Vocational Senior High School</i>	714	719	1.433
Diploma I, II/Akta I, II <i>Diploma I, II/Akta I, II</i>	151	228	379
Diploma III/Akta III/Sarjana Muda <i>Diploma III/Akta III/Bachelor</i>	153	479	632
Tingkat Sarjana/Doktor/Ph.D <i>University Graduates</i>	1.067	1.250	2.317
Jumlah/Total	2.215	2.719	4.934

Sumber/Source: Badan Kepegawaian dan Pengembangan Sumber Daya Manusia Kabupaten Merauke/Human Resource Development of Merauke Regency

Tabel
Table 2.3.3.

**Jumlah Pegawai Negeri Sipil Menurut Tingkat
Kepangkatan dan Jenis Kelamin di Kabupaten Merauke,
Desember 2020 dan Desember 2021**
*Number of Civil Servants by Hierarchy and Sex in Merauke
Regency, December 2020 and December 2021*

Pangkat/Golongan/Ruang Hierarchy	2020		Jumlah Total
	Laki-laki Male	Perempuan Female	
(1)	(2)	(3)	(4)
1. I/A (Juru Muda)	9	4	13
2. I/B (Juru Muda Tingkat I)	16	3	19
3. I/C (Juru)	50	26	76
4. I/D (Juru Tingkat I)	37	14	51
Golongan I/Range I	112	47	159
5. II/A (Pengatur Muda)	145	100	245
6. II/B (Pengatur Muda Tingkat I)	229	252	481
7. II/C (Pengatur)	253	335	588
8. II/D (Pengatur Tingkat I)	101	245	346
Golongan II/Range II	728	932	1.660
9. III/A (Penata Muda)	214	414	628
10. III/B (Penata Muda Tingkat I)	211	277	488
11. III/C (Penata)	215	313	528
12. III/D (Penata Tingkat I)	296	341	637
Golongan III/Range III	936	1345	2.281
13. IV/A (Pembina)	327	252	579
14. IV/B (Pembina Tingkat I)	88	46	134
15. IV/C (Pembina Utama Muda)	21	6	27
16. IV/D (Pembina Utama Madya)	1	1	2
17. IV/E (Pembina Utama)	-	-	-
Golongan IV/Range IV	437	305	742
Jumlah/Total	2.213	2.629	4.842

Lanjutan Tabel/*Continued Table 2.3.3*

Pangkat/Golongan/Ruang <i>Hierarchy</i>	2021		
	Laki-laki <i>Male</i>	Perempuan <i>Female</i>	Jumlah <i>Total</i>
(1)	(5)	(6)	(7)
1. I/A (Juru Muda)	3	-	3
2. I/B (Juru Muda Tingkat I)	17	5	22
3. I/C (Juru)	38	14	52
4. I/D (Juru Tingkat I)	41	20	61
Golongan I/Range I			-
5. II/A (Pengatur Muda)	112	72	184
6. II/B (Pengatur Muda Tingkat I)	244	261	505
7. II/C (Pengatur)	179	279	458
8. II/D (Pengatur Tingkat I)	169	285	454
Golongan II/Range II			-
9. III/A (Penata Muda)	259	476	735
10. III/B (Penata Muda Tingkat I)	223	343	566
11. III/C (Penata)	194	299	493
12. III/D (Penata Tingkat I)	294	354	648
Golongan III/Range III			-
13. IV/A (Pembina)	323	231	554
14. IV/B (Pembina Tingkat I)	95	71	166
15. IV/C (Pembina Utama Muda)	22	8	30
16. IV/D (Pembina Utama Madya)	2	1	3
17. IV/E (Pembina Utama)	-	-	-
Golongan IV/Range IV	442	311	753
Jumlah/Total	2.215	2.719	4.934

Sumber/Source: Badan Kepegawaian dan Pengembangan Sumber Daya Manusia Kabupaten Merauke/Human Resource Development of Merauke Regency

Tabel 2.3.4 Jumlah Pegawai Negeri Sipil Vertikal Menurut Dinas/
Table Instansi Pemerintah dan Golongan di Kabupaten
 Merauke, 2021
*Number of Regional Civil Servants by Government Agencies
 and Hierarchy in Merauke Regency, 2021*

Pangkat/Golongan/Ruang Hierarchy	Golongan				Jumlah Total
	I	II	III	IV	
(1)	(2)	(3)	(4)	(5)	(6)
Kejaksaan Negeri Merauke
Lembaga Pemasarakatan Merauke
Kantor Imigrasi Merauke
Balai Pemasarakatan Merauke
Kantor Pelayanan Perbendaharaan Negara Merauke
Kantor Pengawasan Pelayanan Bea dan Cukai Merauke
Kantor Pelayanan Pajak Pratama Merauke
Radio Republik Indonesia Merauke
Stasiun Karantina Pertanian Kelas I Merauke
Kantor Kesyahbandaran dan Otoritas Pelabuhan Merauke
Bandar Udara Mopah Merauke
Banda Udara Okaba Merauke
Distrik Navigasi Merauke
Kantor Kementerian Agama Kabupaten Merauke
Kantor Kesehatan Pelabuhan Kelas III Merauke
Balai Monitor Spektrum Frekuensi Radio Kelas II Merauke
Stasiun Karantina Ikan Pengendalian Mutu dan Keamanan Hasil Perikanan Kelas II Merauke
Balai Taman Nasional Wasur
Stasiun Meteorologi Mopah Merauke
Kantor Pertanahan Merauke
Badan Pusat Statistik Merauke
Pengadilan Negeri Merauke

Lanjutan Tabel/*Continued Table 2.3.4*

Pangkat/Golongan/Ruang <i>Hierarchy</i>	Golongan				Jumlah <i>Total</i>
	I	II	III	IV	
(1)	(2)	(3)	(4)	(5)	(6)
Pengadilan Agama Merauke
Kantor SAR Merauke
Komisi Pemilihan Umum Merauke
KOREM-174 (PNS)
KOREM-174 (Anggota)
Lantamal XI (PNS)
Lantamal XI (Anggota)
Lanud Merauke (PNS)
Lanud Merauke (Anggota)
Kantor Otoritas Bandar Udara Wilayah X
Bandar Udara Kimaam
Universitas Musamus
POLRES Merauke (PNS)
POLRES Merauke (Anggota)
Jumlah/Total

Sumber/Source : Pelayanan dan Perbendaharaan Negara Kabupaten Merauke / *Merauke Regency State Treasury and Service*

Catatan/Notes : Data tidak tersedia/ *Data is unavailable*

Tabel 2.3.5 Jumlah Beras yang Disalurkan/Jual Menurut Bulan di Kabupaten Merauke, 2021 (ton)
Table Number of Distribution/Sale of Rice by Month in Merauke Regency, 2021 (ton)

Bulan Month	Penyaluran/Distribution			
	Pegawai /PNS State Owned Companies	TNI /Polri Military/Police	Operasi Pasar Market Operation	Bansos Social Aid
(1)	(2)	(3)	(4)	(5)
Januari/January	69.980	116.359	2.200	...
Februari/February	277.570	123.714	1.000	...
Maret/March	470.790	174.257	1.000	...
April/April	772.210	185.448	4.000	...
Mei/May	297.220	95.671	4.600	...
Juni/June	639.170	171.615	3.700	...
Juli/July	238.600	160.095	2.500	86.410
Agustus/August	451.910	120.244	1.000	483.960
September/September	473.720	132.581	1.000	...
Oktober/October	144.050	132.556	3.000	...
November/November	427.010	149.466	9.200	...
Desember/December	601.960	140.562	116.500	...
Jumlah/Total	4.864.190	1.702.568	149.700	570.370

Lanjutan Tabel/*Continued Table 2.3.5*

<i>Bulan Month</i>	<i>Penyaluran/Distribution</i>			<i>Jumlah Total</i>
	<i>Move Lokal Out</i>	<i>Move Regional Out</i>	<i>Lainnya Others</i>	
(1)	(6)	(7)	(8)	(9)
Januari/ <i>January</i>	...	500.000	...	688.539
Februari/ <i>February</i>	...	750.000	...	1.152.284
Maret/ <i>March</i>	150.000	1.000.000	...	1.796.047
April/ <i>April</i>	...	1.500.000	...	2.461.658
Mei/ <i>May</i>	200.000	600.000	...	1.197.491
Juni/ <i>June</i>	...	975.000	...	1.789.485
Juli/ <i>July</i>	200.000	1.175.000	100.000	1.962.605
Agustus/ <i>August</i>	...	900.000	...	1.957.114
September/ <i>September</i>	150.000	1.000.000	1.988	1.759.289
Oktober/ <i>October</i>	...	1.225.000	...	1.504.606
November/ <i>November</i>	150.000	625.000	602	1.361.278
Desember/ <i>December</i>	...	425.000	...	1.284.022
Jumlah/<i>Total</i>	850.000	10.675.000	102.590	18.914.418

Sumber/*Source*: Bulog Sub Divisi Regional Merauke/ *Logistic Agency of Merauke Region Division*

Tabel 2.3.6
Table**Pengadaan Jumlah Beras di Wilayah Kerja Perum Bulog Menurut Bulan di Kabupaten Merauke, 2021 (ton)**
Procurement Of Amount Of Rice in The Working Area Of Perum Bulog by Month in Merauke Regency, 2021 (ton)

<i>Bulan</i> <i>Month</i>	<i>Pengadaan/Supply</i>		
	<i>Satker</i>	<i>Mitra</i>	<i>Jumlah</i>
(1)	(2)	(3)	(4)
Januari/January	-	-	-
Februari/February	-	-	-
Maret/March	182.300	432.750	615.050
April/April	631.450	1.422.700	2.054.150
Mei/May	887.050	798.150	1.685.200
Juni/June	555.650	921.700	1.477.350
Juli/July	1.325.850	551.200	1.877.050
Agustus/August	1.116.350	1.144.900	2.261.250
September/September	818.000	2.068.450	2.886.450
Oktober/October	533.350	1.005.450	1.538.800
November/November	100.000	328.500	428.500
Desember/December	311.150	330.150	641.300
Jumlah/Total	6.461.150	9.003.950	15.465.100

Sumber/Source: Bulog Sub Divisi Regional Merauke/ Logistic Agency of Merauke Region Division

<https://meraukekab.bps.go.id>

PENDUDUK DAN KETENAGAKERJAAN

Population and Employment



231,696 jiwa

Jumlah Penduduk 2021
Kabupaten Merauke



KEPADATAN PENDUDUK

4,95 jiwa/km²

Secara rata-rata tiap 1 km² wilayah di Merauke didiami oleh 5 orang penduduk



LAJU PERTUMBUHAN

0,44 %

Laju Pertumbuhan penduduk per tahun di Kabupaten Merauke 0,44 %



SEX RATIO

109,46 %

Setiap 100 orang penduduk perempuan terdapat 109 penduduk laki-laki

TPT

Tingkat Pengangguran Terbuka
Kabupaten Merauke 2021

2,19 %



PENJELASAN TEKNIS

1. Sumber utama data kependudukan adalah sensus penduduk yang dilaksanakan setiap sepuluh tahun sekali. Sensus penduduk telah dilaksanakan sebanyak tujuh kali sejak Indonesia merdeka, yaitu tahun 1961, 1971, 1980, 1990, 2000, 2010 dan 2020. Di dalam sensus penduduk, pencacahan dilakukan terhadap seluruh penduduk yang berdomicili di wilayah teritorial Indonesia termasuk warga negara asing kecuali anggota korps diplomatik negara sahabat beserta keluarganya. Metode pengumpulan data dalam sensus dilakukan dengan wawancara antara petugas sensus dengan responden dan juga melalui e-census. Pencatatan penduduk menggunakan konsep usual residence, yaitu konsep di mana penduduk biasa bertempat tinggal. Bagi penduduk yang bertempat tinggal tetap dicacah di mana mereka biasa tinggal, sedangkan untuk penduduk yang tidak bertempat tinggal tetap dicacah di tempat di mana mereka ditemukan petugas sensus pada malam 'Hari Sensus'. Termasuk penduduk yang tidak bertempat tinggal tetap adalah tuna wisma, awak kapal berbendera Indonesia, penghuni perahu/rumah apung, masyarakat terpencil/

TECHNICAL NOTES

1. *The main source of demographic data is population census, which is conducted every ten years. Population Census has been conducted seven times since Indonesia's independence: 1961, 1971, 1980, 1990, 2000, 2010 and 2020. The population census enumerates all residents who domicile in the entire territory of Indonesia including foreign citizens except the diplomatic corps members and their families. The method of data collection in a population census involves interviewing respondents and conducting e-census. Enumeration of the population uses the concept of "usual residence", which is the concept of "places where people usually live". De jure was applied to the permanent residents, while de facto was applied to non-permanent residents. The permanent residents were enumerated in place where they normally live, the non-permanent residents were enumerated where they were found by the enumerators, on the night of 'Census Date'. The non permanent residents include homeless people, ship crew, boat people, remote area community, and internally displaced persons. Those who had permanent residence and had been travelling away from their home for six months or*

terasing, dan pengungsi. Bagi mereka yang mempunyai tempat tinggal tetap dan sedang bepergian ke luar wilayah lebih dari enam bulan, tidak dicacah di tempat tinggalnya, tetapi dicacah di tempat tujuannya. Untuk tahun yang tidak dilaksanakan sensus penduduk, data kependudukan diperoleh dari hasil proyeksi penduduk. Proyeksi penduduk merupakan suatu perhitungan ilmiah yang didasarkan pada asumsi dari komponen-komponen perubahan penduduk, yaitu kelahiran, kematian, dan migrasi. Proyeksi penduduk Indonesia 2020–2045 menggunakan data dasar penduduk hasil SP2020.

more were not enumerated in their permanent place, but in the place where they were during the census. For the periods where the population census is not conducted, population projection is done to estimate population during those years. The population projection is an estimate based on the demographic components, such as birth, death, and migration. Indonesia's 2020–2045 population projection used the 2020 Population Census as the base population.

2. Penduduk Indonesia adalah semua orang yang berdomisili di wilayah teritorial Indonesia selama 6 bulan atau lebih dan atau mereka yang berdomisili kurang dari 6 bulan tetapi bertujuan menetap.
3. Laju pertumbuhan penduduk adalah angka yang menunjukkan persentase penambahan penduduk dalam jangka waktu tertentu.
4. Kepadatan penduduk adalah rasio banyaknya penduduk per kilometer persegi.
5. Rasio jenis kelamin adalah perbandingan antara penduduk

2. *The population of Indonesia are all residents of the entire territory of Indonesia who have stayed for six months or longer, and those who intended to stay more than six months even though their length of stay is less than six months.*
3. *The growth rate of population is the number that show percentage of population growth within a specified period.*
4. *Population density is ratio of population per square kilometer.*
5. *Sex ratio is the ratio of male*

laki-laki dan penduduk perempuan pada suatu wilayah dan waktu tertentu. Biasanya dinyatakan dengan banyaknya penduduk laki-laki untuk 100 penduduk perempuan.

in a given area and time, usually expressed as the number of males for every 100 females.

6. Distribusi penduduk adalah pola persebaran penduduk di suatu wilayah, baik berdasarkan batas-batas geografis maupun berdasarkan batas-batas administrasi pemerintahan.

6. Population distribution is the pattern of population distribution in an area, either by geographic boundaries or by government administrative boundaries.

7. Komposisi penduduk adalah pola persebaran penduduk menurut karakteristiknya, contoh: penduduk menurut kelompok umur, penduduk menurut jenis kelamin.

7. Population composition is the pattern of population distribution by its characteristics, example: population by age group, population by sex

8. Rumah tangga adalah seseorang atau sekelompok orang yang mendiami sebagian atau seluruh bangunan fisik/sensus dan biasanya tinggal bersama serta pengelolaan makan dari satu dapur. Yang dimaksud makan dari satu dapur adalah jika pengurusan kebutuhan sehari-harinya dikelola bersama-sama menjadi satu.

8. Household is an individual or group of people living in a physical/census building unit or part of it and usually commit on a common provision for food and other essentials of living. Common provision for food means one organising daily needs for all of household members.

9. Anggota rumah tangga adalah semua orang yang biasanya bertempat tinggal di suatu rumah tangga, baik yang berada di rumah pada waktu pencacahan maupun yang sementara tidak ada.

9. Household member are those who usually lives in a household regardless of their location at the time of enumeration.

10. Rata-rata anggota rumah tangga adalah angka yang menunjukkan rata-rata jumlah anggota rumah tangga per rumah tangga.
 11. Istilah migrasi seumur hidup disebut bila provinsi tempat tinggal seseorang pada saat pencacahan berbeda dengan provinsi tempat lahirnya.
 12. Istilah migrasi risen disebut bila provinsi tempat tinggal seseorang pada saat pencacahan berbeda dengan provinsi tempat tinggalnya 5 tahun yang lalu.
 13. Penduduk usia kerja adalah penduduk yang berumur 15 tahun ke atas.
 14. Angkatan kerja adalah penduduk usia kerja (15 tahun ke atas) yang bekerja, punya pekerjaan namun sementara tidak bekerja, dan pengangguran.
 15. Bekerja adalah kegiatan ekonomi yang dilakukan oleh seseorang dengan maksud memperoleh atau membantu memperoleh pendapatan atau keuntungan dan lamanya bekerja paling sedikit 1 jam secara terus menerus dalam seminggu yang lalu (termasuk pekerja keluarga tanpa upah yang membantu dalam suatu usaha/kegiatan ekonomi).
 16. Jumlah jam kerja seluruhnya
10. *Average household size is the average number of household members per household.*
 11. *Lifetime migration terminology if someone's province of residence at the time of enumeration was different from his/her province of birthplace.*
 12. *Recent migration terminology if someone's province of residence at the time of enumeration was different from his/her province of residence 5 years ago.*
 13. *Working age population is persons of 15 years and over.*
 14. *Labor force or economically active are persons of 15 years and over, who in the previous week were working, temporarily absent from work but having jobs, and unemployment.*
 15. *Workingis economic activity conducted by a person and intended to earn income by doing work or helping to do work at least one hour continuously during the reference week (including unpaid family worker/s for any economic activity).*
 16. *Total working hours is the total*

adalah jumlah jam kerja yang digunakan untuk bekerja (tidak termasuk jam kerja istirahat resmi dan jam kerja yang digunakan untuk hal-hal di luar pekerjaan).

hours spent by an employee to perform all jobs (excluding the time used for other activities which are not classified as work).

17. Lapangan usaha adalah bidang kegiatan dari pekerjaan/tempat bekerja di mana seseorang bekerja. Klasifikasi lapangan usaha mengikuti Klasifikasi Baku Lapangan Usaha Indonesia (KBLI) dalam 1 digit.
17. Industry is field of a person's activity or establishment. The classification of industries follows the Indonesia Standard Industrial Classification (KBLI) in one digit.
18. Status pekerjaan adalah kedudukan seseorang dalam unit usaha/kegiatan dalam melakukan pekerjaan.
18. Employment status is the status of a person at his place of work or establishment where he was employed.
19. Berusaha sendiri tanpa dibantu orang lain adalah bekerja atau berusaha dengan menanggung risiko secara ekonomis, yaitu dengan tidak kembalinya ongkos produksi yang telah dikeluarkan dalam rangka usahanya tersebut, serta tidak menggunakan pekerja dibayar maupun pekerja tak dibayar, termasuk yang sifat pekerjaannya memerlukan teknologi atau keahlian khusus.
19. Own-account worker is a person who works at his own risk without assisted by paid per mount worker or unpaid worker include technical job or skill job.
20. Berusaha dibantu buruh tidak tetap/buruh tidak dibayar adalah bekerja atau berusaha atas risiko sendiri, dan menggunakan buruh/pekerja tak dibayar dan atau buruh/pekerja tidak tetap.
20. Employer assisted by temporary workers/unpaid worker is a person who works at his own risk and assisted by temporary worker/unpaid worker.

21. Berusaha dibantu buruh tetap/buruh dibayar adalah berusaha atas risiko sendiri dan mempekerjakan paling sedikit satu orang buruh/pekerja tetap yang dibayar.
21. *Employer assisted by permanent workers/paid workers is a person who does his business at her/his own risk at least one assisted by paid permanent worker.*
22. Buruh/karyawan/pegawai adalah seseorang yang bekerja pada orang lain atau instansi/kantor/perusahaan secara tetap dengan menerima upah/gaji baik berupa uang maupun barang. Buruh yang tidak mempunyai majikan tetap, tidak digolongkan sebagai buruh/karyawan, tetapi sebagai pekerja bebas. Seseorang dianggap memiliki majikan tetap jika memiliki 1 (satu) majikan (orang/rumah tangga) yang sama dalam sebulan terakhir, khusus pada sektor bangunan batasannya tiga bulan. Apabila majikannya instansi/lembaga, boleh lebih dari satu.
22. *Employee is a person who work permanently for other people or institution/office/ company and gains some money/cash or goods as wage/salary. Labor who have no permanent employer is not categorized as a laborer/ worker/ employee but casual worker. A laborers in general is considered to have a permanent employer if he has the same employer during the pastmonth,particularlyforbuilding construction sector is 3 months. If the employer is an institution, more than 1 (one) employer is allowed.*
23. Pekerja bebas adalah seseorang yang bekerja pada orang lain/majikan/institusi yang tidak tetap (lebih dari 1 majikan dalam sebulan terakhir) di usaha pertanian baik berupa usaha rumah tangga maupun bukan usaha rumah tangga, ataupun di nonpertanian atas dasar balas jasa dengan menerima upah atau imbalan baik berupa uang maupun barang, dan baik dengan sistem pembayaran harian maupun borongan.
23. *Casual employee is a person who does not work permanently for other people/employer/ institution (more than 1 employer during the last 1 month) in agricultural sector, either home industry or not home industry, or in non-agricultural sector based on remuneration paid with money or goods, and based on daily or contact payment system.*

24. Pekerja tak dibayar adalah seseorang yang bekerja membantu usaha untuk memperoleh penghasilan/keuntungan yang dilakukan oleh salah seorang anggota rumah tangga atau bukan anggota rumah tangga tanpa mendapat upah/gaji baik berupa uang maupun barang.
24. *Unpaid worker is a person who intended to work without pay either with money or good, in an establishment run by other members of the family, relative or neighbour.*

<https://meraukekab.bps.go.id>

ULASAN

DESCRIPTION

Kependudukan

1. Tahun 2021 jumlah penduduk Kabupaten Merauke sebanyak 231.696 orang dengan luas yang mencapai hingga 46.791,63 km², sehingga kepadatan penduduk di Kabupaten Merauke sebesar 4,95 orang/km². Tahun 2021 ini laju pertumbuhan penduduk di Kabupaten Merauke mencapai hingga 0,44 persen pertahun.
2. Jika ditinjau berdasarkan jenis kelamin, rasio jenis kelamin di Kabupaten Merauke sebesar 109.46. Hal ini menunjukkan jumlah penduduk laki-laki masih lebih tinggi jika dibandingkan dengan penduduk perempuan. Secara lebih lanjut jumlah rumah tangga di Kabupaten Merauke

Ketenagakerjaan

1. Pada tahun 2021, jumlah angkatan kerja di Kabupaten Merauke sebanyak 127.177 orang. Dengan pengangguran terbuka sebanyak 2.786 orang.
2. Dari angkatan kerja yang ada, hanya 14.850 orang yang berpendidikan sarjana.

Population

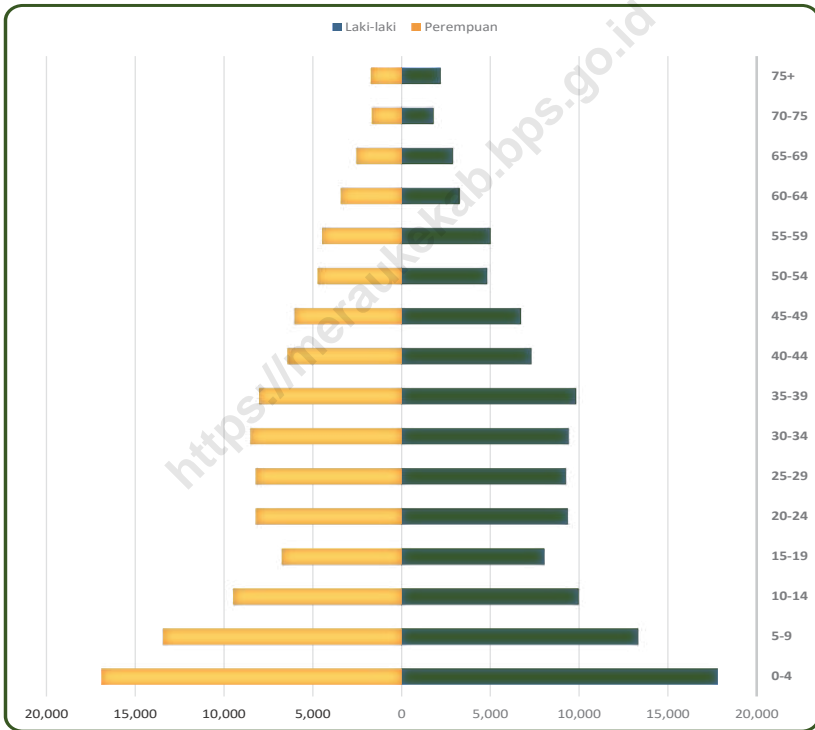
1. *In 2021 total population in Merauke Regency was 231.696 people with total area reached 46.791,63 km², therefore population density in Merauke Regency was 4,94 people/sq.-km. This 2021 population growth rate in Merauke Regency reached to 0.44 percent per year.*
2. *If analyzed by sex, sex ratio in Merauke Regency was 109.46. It means that male population was higher if compared with female population. Furthermore total households in Merauke Regency.*

Employment

1. *In 2021, the total workforce in Merauke Regency is 127,177 people. With open unemployment of 2,786 people.*
2. *Of the existing workforce, only 14,850 people have a bachelor's degree.*

Gambar 3.1
Figures

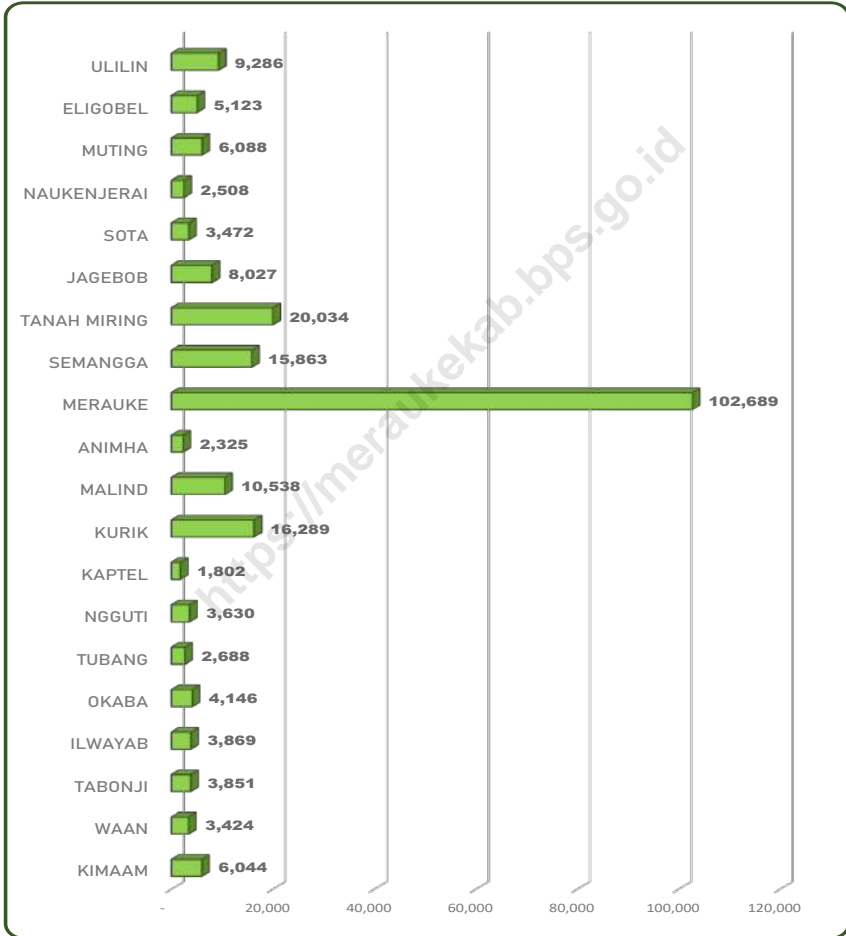
Jumlah Penduduk Menurut Kelompok Umur dan Jenis Kelamin di Kabupaten Merauke, 2021
Population by Age Group and Sex in Merauke Regency ,2021



Sumber/Source : BPS, Proyeksi Sensus Penduduk (SP) 2020(Juni)/Projection of Population Census 2020 (june)

Gambar 3.2
Figures

Jumlah Penduduk Kabupaten Merauke Menurut Kecamatan, 2021
Total Population of Merauke Regency by Sub District, 2021



Sumber/Source: BPS, Proyeksi Sensus Penduduk (SP) 2020(Juni)/Projection of Population Census 2020 (june)

3.1 PENDUDUK POPULATION

Tabel 3.1.1 **Penduduk, Laju Pertumbuhan Penduduk, Distribusi Persentase Penduduk, Kepadatan Penduduk, Rasio Jenis Kelamin Penduduk Menurut Kecamatan di Kabupaten Merauke, 2021**
Population, Population Growth Rate, Percentage Distribution of Population, Population Density, and Population Sex Ratio by Subdistrict in Merauke Regency, 2021

Kecamatan Subdistrict	Laki-laki Male	Perempuan Female	Jumlah Total
(1)	(2)	(3)	(4)
Kimaam	3.132	2.912	6.044
Waan	1.809	1.615	3.424
Tabonji	1.986	1.865	3.851
Ilyawab	2.058	1.811	3.869
Okaba	2.143	2.003	4.146
Tubang	1.375	1.313	2.688
Ngguti	2.229	1.401	3.630
Kaptel	967	835	1.802
Kurik	8.459	7.830	16.289
Malind	5.474	5.064	10.538
Animha	1.239	1.086	2.325
Merauke	52.518	50.171	102.689
Semangga	8.268	7.595	15.863
Tanah miring	10.587	9.447	20.034
Jagebob	4.221	3.806	8.027
Sota	1.800	1.672	3.472
Naukenjerai	1.305	1.203	2.508
Muting	3.192	2.896	6.088
Eligobel	2.788	2.335	5.123
Ulilin	5.528	3.758	9.286
Kabupaten Merauke	121.078	110.618	231.696

Lanjutan Tabel/*Continued Table 3.1.1*

Kecamatan Subdistrict	Laju Pertumbuhan Penduduk per Tahun Annual Population Growth Rate (%)	
	2010-2020	2020-2021
(1)	(5)	(6)
Kimaam	-0,10	0,332
Waan	-0,34	0,332
Tabonji	-0,35	0,339
Ilyawab	-0,35	0,337
Okaba	-0,26	0,339
Tubang	0,04	0,336
Ngguti	0,68	0,332
Kaptel	-0,10	0,334
Kurik	0,07	0,333
Malind	0,04	0,333
Animha	0,03	0,345
Merauke	0,01	0,330
Semangga	0,08	0,329
Tanah miring	0,04	0,331
Jagebob	0,01	0,325
Sota	0,04	0,318
Naukenjerai	0,16	0,320
Muting	0,05	0,330
Eligobel	0,19	0,333
Ulilin	1,01	0,335
Kabupaten Merauke	0,02	0,44

Lanjutan Tabel/Continued Table 3.1.1

Kecamatan Subdistrict	Persentase Penduduk Percentage of Total Population	
	2020	2021
(1)	(7)	(8)
Kimaam	2,61	2,61
Waan	1,48	1,48
Tabonji	1,66	1,66
Ilyawab	1,67	1,67
Okaba	1,79	1,79
Tubang	1,16	1,16
Ngguti	1,57	1,57
Kaptel	0,78	0,78
Kurik	7,03	7,03
Malind	4,55	4,55
Animha	1,00	1,00
Merauke	44,32	44,32
Semangga	6,85	6,85
Tanah miring	8,65	8,65
Jagebob	3,46	3,46
Sota	1,50	1,50
Naukenjerai	1,08	1,08
Muting	2,63	2,63
Eligobel	2,21	2,21
Uliilin	4,01	4,01
Kabupaten Merauke	100,00	100,00

Lanjutan Tabel/*Continued Table 3.1.1*

Kecamatan Subdistrict	Kepadatan Penduduk per km ² Population Density per sq,km	
	2010	2021
(1)	(9)	(10)
Kimaam	1,30	1.31
Waan	1,19	1.19
Tabonji	0,71	0.71
Ilyawab	1,93	1.94
Okaba	2,65	2.66
Tubang	0,96	0.97
Ngguti	1,02	1.02
Kaptel	0,75	0.76
Kurik	16,62	16.67
Malind	7,17	7.19
Animha	4,72	4.74
Merauke	70,80	71.03
Semangga	17,45	17.51
Tanah miring	61,07	61.28
Jagebob	5,28	5.29
Sota	2,54	2.54
Naukenjerai	0,88	0.88
Muting	1,73	1.74
Eligobel	3,06	3.07
Uliilin	1,82	1.82
Kabupaten Merauke	4,94	4.95

Lanjutan Tabel/Continued Table 3.1.1

Kecamatan Subdistrict	Rasio Jenis Kelamin Population Sex Ratio	
	2020 ¹	2021 ²
(1)	(9)	(10)
Kimaam	107,9	107,55
Waan	112,4	112,01
Tabonji	106,9	106,49
Ilyawab	114,0	113,64
Okaba	107,3	106,99
Tubang	105,1	104,72
Ngguti	159,7	159,10
Kaptel	116,1	115,81
Kurik	108,4	108,03
Malind	108,5	108,10
Animha	114,5	114,09
Merauke	105,0	104,68
Semangga	109,2	108,86
Tanah miring	112,4	112,07
Jagebob	111,3	110,90
Sota	108,0	107,66
Naukenjerai	108,9	108,48
Muting	110,5	110,22
Eligobel	119,8	119,40
Uliilin	147,7	147,10
Kabupaten Merauke	109,8	109,46

Catatan/Note: ¹ Hasil SP2020 (Juni)/BPS, Projection of 2020 Population Census (June)

² Hasil Proyeksi SP2020 (Juni)/The result of projection of 2020 Population Census (June)

Sumber/Source: BPS, Sensus Penduduk (SP) 2020 dan proyeksi Sensus Penduduk (SP) 2020/BPS-Statistics Indonesia, 2020 Population Census and Projection of 2020 Population Census

Tabel 3.1.2 Jumlah Penduduk Menurut Kelompok Umur dan Jenis Kelamin di Kabupaten Merauke, 2021
Population by Age Group and Sex in Merauke Regency, 2021

Kelompok Umur <i>Age Group</i>	Laki-laki <i>Male</i>	Perempuan <i>Female</i>	Jumlah <i>Total</i>
(1)	(2)	(3)	(4)
0-4	17.809	16.888	34.697
5-9	13.331	13.432	26.763
10-14	9.968	9.486	19.454
15-19	8.045	6.746	14.791
20-24	9.365	8.216	17.581
25-29	9.253	8.225	17.478
30-34	9.407	8.510	17.917
35-39	9.835	8.034	17.869
40-44	7.312	6.435	13.747
45-49	6.721	6.015	12.736
50-54	4.819	4.741	9.560
55-59	5.023	4.473	9.496
60-64	3.280	3.431	6.711
65-69	2.891	2.547	5.438
70-74	1.808	1.695	3.503
75+	2.211	1.744	3.955
Kabupaten Merauke	121.078	110.618	231.696

Sumber/Source : BPS, Proyeksi Sensus Penduduk (SP) 2020 Bulan Juni/ BPS, Projection of 2020 Population Census (June)

3.2 KETENAGAKERJAAN/ EMPLOYMENT

Tabel 3.2.1 Jumlah Penduduk Berumur 15 Tahun Keatas Menurut Jenis Kegiatan Selama Seminggu yang Lalu dan Jenis Kelamin di Kabupaten Merauke, 2021
Population Aged 15 Years and Over by Type of Activity During The Previous Week and Sex in Merauke Regency, 2021

Jenis Kegiatan <i>Type of Activity</i>	Jenis Kelamin/Sex		
	Laki-laki <i>Male</i>	Perempuan <i>Female</i>	Jumlah <i>Total</i>
(1)	(2)	(3)	(4)
Angkatan Kerja/Economically Active	77.862	49.315	127.177
Bekerja/ <i>Working</i>	76.269	48.122	124.391
Pengangguran Terbuka/ <i>Unemployment</i>	1.593	1.193	2.786
Bukan Angkatan Kerja/Economically Inactive	16.041	36.680	52.721
Sekolah/ <i>Attending School</i>	3.863	4.873	8.736
Mengurus Rumah Tangga/ <i>Housekeeping</i>	2.691	28.293	30.984
Lainnya/ <i>Others</i>	9.487	3.514	13.001
Jumlah/Total	93.903	85.995	179.898
Tingkat Kesempatan Kerja (TKAK) / Economically Active Opportunity Rate			97,81
Tingkat Pengangguran Terbuka (TPT) / Economically Inactive Rate			2,19

Sumber/Source: Survei Angkatan Kerja Nasional Agustus/ *August National Labor Force Survey*

Tabel 3.2.2 Jumlah Penduduk Berumur 15 Tahun ke Atas Menurut Pendidikan Tertinggi yang Ditamatkan dan Jenis Kegiatan Selama Seminggu yang Lalu di Kabupaten Merauke, 2021
Population Aged 15 Years and Over by Educational Attainment and Type of Activity During The Previous Week in Merauke Regency, 2021

Tingkat Pendidikan <i>Educational Level</i>	Angkatan Kerja/ <i>Economically Active</i>			Bukan Angkatan Kerja <i>Economically Inactive</i>	Persentase Bekerja dibanding Angkatan Kerja	Persentase Angkatan kerja terhadap Penduduk Usia Kerja
	Bekerja <i>Working</i>	Pengangguran Terbuka <i>Unemployment</i>	Jumlah Total			
(1)	(2)	(3)	(4)	(5)	(6)	(7)
Tidak/Belum Tamat SD/SD <i>Not Yet Completed Primary School/Primary School</i>	52.282	824	53.106	24.311	98,45%	68,60%
Sekolah Menengah Pertama atau sederajat/ <i>Junior High School</i>	23.153	117	23.270	12.276	99,50%	65,46%
Sekolah Menengah Atas atau sederajat/ <i>Senior High School</i>	34.106	1.236	35.342	13.515	96,50%	72,34%
Universitas/ <i>University</i>	14.850	609	15.459	2.619	96,06%	85,51%
Jumlah/Total	124.391	2.786	127.177	52.721	97,81%	

Sumber/Source: Survei Angkatan Kerja Nasional Agustus/ *August National Labor Force Survey*

Tabel 3.2.3 Jumlah Penduduk Berumur 15 Tahun ke Atas yang Bekerja Selama Seminggu yang Lalu Menurut Kelompok Umur dan Jenis Kelamin di Kabupaten Merauke, 2021
Table Population Aged 15 Years and Over Who Worked During the Previous Week by Age Group and Sex in Merauke Regency, 2021

Kelompok Umur Age Group	Laki-laki Male	Perempuan Female	Jumlah Total
(1)	(2)	(3)	(4)
15 – 19	4.235	2.432	6.667
20 – 24	8.707	4.207	12.914
25 – 29	9.691	4.725	14.416
30 – 34	7.441	3.751	11.192
35 – 39	7.088	4.549	11.637
40 – 44	6.937	5.466	12.403
45 – 49	7.092	5.394	12.486
50 – 54	7.521	6.399	13.920
55 – 59	7.874	5.016	12.890
60-64	5.305	3.553	8.858
65+	4.378	2.630	7.008
Jumlah/Total	76.269	48.122	124.391

Sumber/Source: Survei Angkatan Kerja Nasional Agustus/ August National Labor Force Survey

Tabel 3.2.4 Jumlah Penduduk Berumur 15 Tahun ke Atas yang Bekerja Selama Seminggu yang Lalu Menurut Lapangan Pekerjaan Utama dan Jenis Kelamin di Kabupaten Merauke, 2021
Population Aged 15 Years and Over Who Worked During the Previous Week by Main Industry and Sex in Merauke Regency, 2021

Lapangan Pekerjaan Utama <i>Main Industry¹</i>	Jenis Kelamin/Sex		Jumlah <i>Total</i>
	Laki-laki <i>Male</i>	Perempuan <i>Female</i>	
(1)	(2)	(3)	(4)
1	38.572	19.662	58.234
2	742	0	742
3	4.108	2.550	6.658
4	104	0	104
5	445	0	445
6	4.201	122	4.323
7	7.540	13.476	21.016
8	3.847	309	4.156
9	1.936	3.212	5.148
10	166	122	288
11	213	219	432
12	0	308	308
13	1.357	611	1.968
14	8.065	2.620	10.685
15	1.538	3.045	4.583
16	1.090	619	1.709
17	2.345	1.247	3.592
Jumlah/Total	76.269	48.122	124.391

- Keterangan/Note: 1
1. Pertanian, Kehutanan, Perburuan, dan Perikanan/*Agriculture, Forestry, Hunting, and Fisheries*
 2. Pertambangan dan Penggalian/*Mining and Quarrying*
 3. Industri Pengolahan/*Manufacturing Industry*
 4. Pengadaan Listrik dan Gas/*Electricity and Gas*
 5. Pengadaan Air; Pengelolaan Sampah, Limbah, dan Daur Ulang/*Water Supply; Sewerage, Waste Management, and Remediation Activities*
 6. Bangunan/*Construction*
 7. Perdagangan Besar dan Eceran; Reparasi Mobil dan Sepeda Motor/*Wholesale and Retail Trade; Repair of Motor Vehicles and Motorcycles*
 8. Transportasi dan Pergudangan/*Transportation and Storage*
 9. Penyediaan Akomodasi dan Makan Minum/*Accommodation and Food Service Activities*
 10. Informasi dan Komunikasi/*Information and Communication*
 11. Jasa Keuangan dan Asuransi/*Financial and Insurance Activities*
 12. Real Estat/*Real Estate Activities*
 13. Jasa Perusahaan/*Business Activities*
 14. Administrasi Pemerintahan, Pertahanan, dan Jaminan Sosial Wajib/*Public Administration and Defence; Compulsory Social Security*
 15. Jasa Pendidikan/*Education*
 16. Jasa Kesehatan dan Kegiatan Sosial/*Human Health and Social Work Activities*
 17. Jasa Lainnya/*Other Services Activities*

Sumber/Source: Survei Angkatan Kerja Nasional Agustus/ *August National Labor Force Survey*

Tabel 3.2.5 Jumlah Penduduk Berumur 15 Tahun ke Atas yang Bekerja Selama Seminggu yang Lalu Menurut Jumlah Jam Kerja Seluruhnya dan Jenis Kelamin di Kabupaten Merauke, 2021
Population Aged 15 Years and Over Who Worked During the Previous Week by Total Working Hours and Sex in Merauke Regency, 2021

<i>Jumlah Jam Kerja Seluruhnya (jam) Total Working Hours (hours)</i>	<i>Laki-laki Male</i>	<i>Perempuan Female</i>	<i>Jumlah Total</i>
(1)	(2)	(3)	(4)
0 ¹	2.790	2.572	5.362
1-4	0	0	0
5-9	1.828	2.666	4.494
10-14	1.529	3.500	5.029
15-19	2.795	5.302	8.097
20-24	5.655	7.050	12.705
25-34	20.117	11.493	31.610
35-44	18.118	7.243	25.361
45+	23.437	8.296	31.733
Jumlah/Total	76.269	48.122	124.391

Keterangan/Note: ¹
 Sumber/Source:

Sementara tidak bekerja/Temporarily out of work
 Survei Angkatan Kerja Nasional Agustus/ August National Labor Force Survey

Tabel 3.2.6 Jumlah Penduduk Berumur 15 Tahun ke Atas yang Bekerja Selama Seminggu yang Lalu Menurut Status Pekerjaan Utama dan Jenis Kelamin di Kabupaten Merauke, 2021
Table Population Aged 15 Years and Over Who Worked During the Previous Week by Main Employment Status and Sex in Merauke Regency, 2021

<i>Status Pekerjaan Utama Main Employment Status</i>	<i>Laki-laki Male</i>	<i>Perempuan Female</i>	<i>Jumlah Total</i>
(1)	(2)	(3)	(4)
Berusaha sendiri/ <i>Own account worker</i>	10.346	8.585	18.931
Berusaha dibantu buruh tidak tetap/buruh tak dibayar/ <i>Employer assisted by temporary worker/unpaid worker</i>	26.604	8.722	35.326
Berusaha dibantu buruh tetap/buruh dibayar/ <i>Employer assisted by permanent worker/paid worker</i>	2.802	356	3.158
Buruh/Karyawan/Pegawai <i>Regular employee</i>	25.931	10.221	36.152
Pekerja bebas/ <i>Casual employee</i>	2.461	298	2.759
Pekerja keluarga/tak dibayar/ <i>Family worker/unpaid worker</i>	8.125	19.940	28.065
Jumlah/Total	76.269	48.122	124.391

Sumber/Source: Survei Angkatan Kerja Nasional Agustus/ August National Labor Force Survey

Tabel 3.2.7 Rata-rata Pendapatan Bersih Sebulan Pekerja Informal Menurut Lapangan Pekerjaan Utama (rupiah), 2021
Table *Average Monthly Net Income of Informal Workers by Main Industry (rupiah), 2021*

Lapangan Pekerjaan Utama <i>Main Industry</i>	Rata-rata Pendapatan Bersih per Bulan <i>Average Monthly Net Income</i>
(1)	
Pertanian/ <i>Agriculture</i>	2.407.548
Industri/ <i>Manufacture</i>	2.792.222*
Jasa/ <i>Service</i>	2.185.626
Jumlah/Total	2.346.395

Sumber/Source: Survei Angkatan Kerja Nasional Agustus/ *August National Labor Force Survey*

Tabel 3.2.8 Rata-rata Pendapatan Bersih Sebulan Pekerja Informal Menurut Pendidikan Tertinggi yang Ditematkan (rupiah) di Kabupaten Merauke, 2021
Table *Average Monthly Net Income of Informal Workers by Main Industry (rupiah) in Merauke Regency, 2021*

Pendidikan Tertinggi yang Ditematkan <i>Education Attainment</i>	Rata-rata Pendapatan Bersih per Bulan <i>Average Monthly Net Income</i>
(1)	
Tidak pernah sekolah/belum tamat SD <i>Never Attending school/not elementary graduated</i>	1.663.062
SD/MI <i>Elementary School</i>	1.840.546
SMP/MTs <i>Junior High School</i>	2.726.609
SMA ke Atas <i>High School or higher</i>	2.898.900
Jumlah/Total	2.346.395

Sumber/Source: Survei Angkatan Kerja Nasional Agustus/ *August National Labor Force Survey*

Tabel 3.2.9 Jumlah Pencari Kerja Menurut Tingkat Pendidikan yang Ditamatkan dan Jenis Kelamin di Kabupaten Merauke, 2021
Table *Number of Job Seekers by School Attainment and Sex in Merauke Regency, 2021*

Tingkat Pendidikan yang Ditamatkan <i>School Attainment</i>	Laki-laki <i>Male</i>	Perempuan <i>Female</i>	Jumlah <i>Total</i>
(1)	(2)	(3)	(4)
<i>Tidak/Belum tamat SD/Not Completed/Not Yet Completed Primary School</i>	66	10	76
<i>Sekolah Dasar/Primary School</i>	80	35	115
<i>SLTP/Junior High School</i>	95	19	114
<i>SLTA/Senior High School</i>	573	190	763
<i>Sarjana Muda/Academy</i>	26	31	57
<i>Sarjana/Bachelor Graduate</i>	157	150	307
<i>S2/Magister Graduate</i>	1	1	2
Jumlah/Total	998	436	1434

Sumber/Source: Dinas Tenaga Kerja dan Transmigrasi Kabupaten Merauke/ *Migration and Employment Service of Merauke Regency*

Tabel 3.2.10 Jumlah Peserta Latihan Menurut Jenis Kelamin dan Kejuruan di Kabupaten Merauke, 2021
Table Number of Trainee by Sex and Vocational in Merauke Regency, 2021

Kejuruan Vocational	Laki-laki Male	Perempuan Female	Jumlah Total
(1)	(2)	(3)	(4)
Office Tools/Office Tools	73	97	170
Menjahit/Sewing	4	28	32
Pengolahan Hasil Pertanian/Agriculture Mechanization	0	32	32
Pengolahan Hasil Perikanan/Fishery Mechanization	0	0	0
Teknik Pendingin/AC/Cooling technique/AC	29	3	32
Las Industri/Industry Weld	16	0	16
Mekanik Yuniior Sepeda Motor/Junior Mechanic Motorcycle	31	1	32
Instalasi Penerangan/Electricity Installation	15	1	16
Furnitur/Mebel/Furniture/Meubelair	12	4	16
Pertanian/Agriculture	0	0	0
Jumlah/Total	180	166	346

Sumber/Source: Dinas Tenaga Kerja dan Transmigrasi Kabupaten Merauke/ Migration and Employment Service of Merauke Regency

Tabel 3.2.11 Jumlah Peserta Latihan Asli Orang Papua Menurut Jenis Kelamin dan Kejuruan di Kabupaten Merauke, 2021
Table Number of Native People of Papua Trainee by Sex and Vocational in Merauke Regency, 2021

Kejuruan <i>Vocational</i>	Laki-laki <i>Male</i>	Perempuan <i>Female</i>	Jumlah <i>Total</i>
(1)	(2)	(3)	(4)
Office Tools/ <i>Office Tools</i>	25	31	56
Menjahit/ <i>Sewing</i>	0	9	9
Pengolahan Hasil Pertanian/ <i>Agriculture Mechanization</i>	0	21	21
Pengolahan Hasil Perikanan/ <i>Fishery Mechanization</i>	0	0	0
Teknik Pendingin/AC/ <i>Cooling technique/AC</i>	16	0	16
Las Industri/ <i>Industry Weld</i>	8	0	8
Mekanik Yunior Sepeda Motor/ <i>Junior Mechanic Motorcycle</i>	28	0	28
Instalasi Penerangan/ <i>Electricity Installation</i>	14	0	14
Furnitur/Mebel/ <i>Furniture/Meubeulair</i>	10	0	10
Pertanian/ <i>Agriculture</i>	0	0	0
Jumlah/Total	101	61	162

Sumber/Source: Dinas Tenaga Kerja dan Transmigrasi Kabupaten Merauke/ *Migration and Employment Service of Merauke Regency*

Tabel 3.2.12 Jumlah Peserta Latihan Pemagangan Menurut Kebutuhan Perusahaan di Kabupaten Merauke, 2021
Table Number of Apprenticeship Exhibitors According to Company Requirements in Merauke Regency, 2021

Kejuruan Vocational	Jumlah Peserta Number of trainee	Tempat Magang Training Place	Keterangan Notes
(1)	(2)	(3)	(4)
Administrasi Perkantoran
Mekanikal
Perkebunan
Perhotelan
Jumlah/Total			

Sumber/Source: Dinas Tenaga Kerja dan Transmigrasi Kabupaten Merauke/ Migration and Employment Service of Merauke Regency

Catatan/Note : Data tidak tersedia/ data is not available

Tabel 3.2.13 Jumlah Bimbingan Kewirausahaan Sesuai Profesi di Kabupaten Merauke, 2021
Table *Number of Professional Entrepreneurship Guidance at in Merauke Regency, 2021*

Profesi <i>Profession</i>	Laki-laki <i>Male</i>	Perempuan <i>Female</i>	Jumlah <i>Total</i>
(1)	(2)	(3)	(4)
1.
2.
3.
4.
5.
6.
Jumlah/Total

Sumber/Source: Dinas Tenaga Kerja dan Transmigrasi Kabupaten Merauke/ *Migration and Employment Service of Merauke Regency*
 Catatan/Note : *Data tidak tersedia/ data is not available*

Tabel 3.2.14 Jumlah Pencari Kerja yang Terdaftar dan Ditempatkan Menurut Bulan dan Jenis Kelamin di Kabupaten Merauke, 2021
Table Number of Registered and Placed Job Seeker by Months and Sex in Merauke Regency, 2021

Kecamatan Subdistrict	Terdaftar Registered			Ditempatkan Placed		
	Laki-laki Male	Perempuan Female	Jumlah Total	Laki-laki Male	Perempuan Female	Jumlah Total
(1)	(2)	(3)	(4)	(5)	(6)	(7)
Januari/January	65	23	88	0	0	0
Feruari/February	36	15	51	0	0	0
Maret/March	58	26	84	0	0	0
April/April	56	37	93	0	0	0
Mei/May	70	26	96	0	0	0
Juni/June	60	34	94	2	4	6
Juli/July	53	35	88	3	2	5
Agustus/August	35	16	51	6	4	10
September/September	352	125	477	170	48	218
Oktober/October	79	27	106	9	5	14
Nopember/November	69	37	106	4	0	4
Desember/December	65	35	100	2	1	3
Jumlah/Total	998	436	1.434	196	64	260

Sumber/Source: Dinas Tenaga Kerja dan Transmigrasi Kabupaten Merauke/ Migration and Employment Service of Merauke Regency

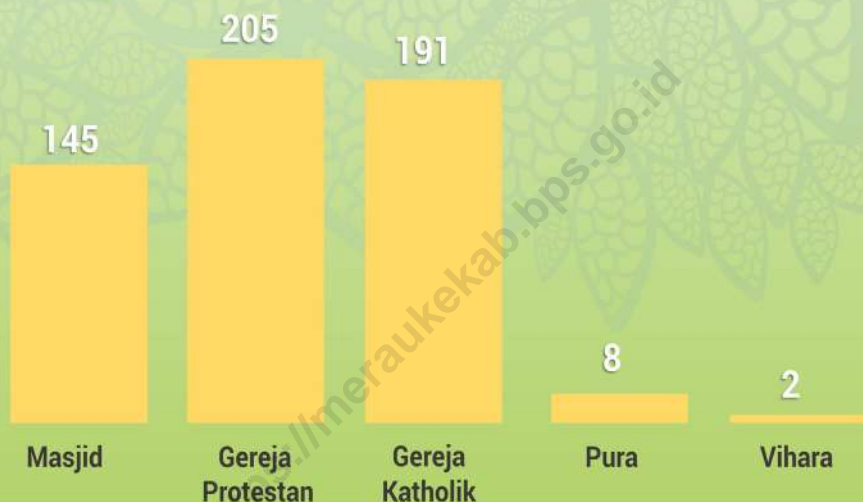
Tabel 3.2.15 Jumlah Lowongan Kerja Menurut Lapangan Usaha di Kabupaten Merauke, 2021
Table *Number of Job Vacancies by Main Industry in Merauke Regency, 2021*

Sektor Ekonomi <i>Main Industry</i>	Terdaftar <i>Registered</i>	Belum Dipenuhi Pada Akhir Tahun Lalu <i>Unplaced Last Year</i>	Dipenuhi <i>Occupied</i>	Dihapuskan <i>Wiped Out</i>
(1)	(2)	(3)	(4)	(5)
Pertanian, Peternakan, Kehutanan, Perkebunan dan Perikanan/Agriculture, Livestock, Forestry, Plantation and Fishery
Pertambangan dan Energi/Mining and Energy
Industri Pengolahan/Manufacturing Industry
Listrik, Gas dan Air/Electricity, Gas and Water Supply
Bangunan/Construction
Perdagangan Besar, Eceran Restoran dan Hotel/Whole Sale Retail, Restaurant and Hotel
Angkutan, Penggudangan dan Komunikasi/Transportation, Storage and Communication
Keuangan, Asuransi, Usaha Persewaan Bangunan, Tanah dan Jasa Perusahaan/Finance Insurance and Leasing
Jasa Kemasyarakatan, Sosial dan Perorangan/Social Community and Personal Services
Jasa Pemerintahan/Government Services
Jumlah/Total

Sumber/Source: Dinas Tenaga Kerja dan Transmigrasi Kabupaten Merauke/ Migration and Employment Service of Merauke Regency
 Keterangan/Notes : Data tidak tersedia/ Data is not available

SOSIAL DAN KESEJAHTERAAN RAKYAT

Social and Welfare



Angka Partisipasi Murni

SD/MI : **91,95**

SMP/MTs : **70,59**

SMA/SMK/MA : **65,87**

Angka Partisipasi Murni (APM)

adalah proporsi penduduk pada kelompok umur jenjang pendidikan tertentu yang masih bersekolah pada jenjang pendidikan yang sesuai dengan kelompok umurnya terhadap kelompok umur tersebut.

PENJELASAN TEKNIS

1. Tidak/belum pernah sekolah adalah mereka yang tidak pernah atau belum pernah terdaftar dan tidak pernah atau belum pernah aktif mengikuti pendidikan di suatu jenjang pendidikan formal. Termasuk juga yang tamat/belum tamat taman kanak-kanak tetapi tidak melanjutkan ke sekolah dasar.
2. Masih bersekolah adalah mereka yang terdaftar dan aktif mengikuti pendidikan formal dan nonformal (Paket A, B, atau C), baik pendidikan dasar, menengah maupun pendidikan tinggi. Bagi mahasiswa yang sedang cuti dianggap masih bersekolah.
3. Tidak bersekolah lagi adalah mereka yang pernah terdaftar dan aktif mengikuti pendidikan di suatu jenjang pendidikan formal dan nonformal (Paket A, B, atau C), tetapi pada saat pencacahan tidak lagi terdaftar dan tidak aktif mengikuti pendidikan.
4. Tamat sekolah adalah menyelesaikan pelajaran yang ditandai dengan lulus ujian akhir pada kelas atau tingkat terakhir suatu jenjang pendidikan di sekolah negeri maupun swasta dengan mendapatkan tanda tamat belajar/ijazah. Seseorang yang belum mengikuti pelajaran

TECHNICAL NOTES

1. *Not/never attending school is someone who has never attended or never been registered in a formal education, such as primary, secondary, and tertiary education. Those who just completed kindergarten are considered as never attended school.*
2. *Attending school is someone who is currently attending primary, secondary, or tertiary education, including package A, package B, or package C. College student who postpones his/her study is considered as attending school.*
3. *Not attending school anymore is someone who had enrolled and participated in formal and non-formal education in the past including package A, package B, or package C, but currently does not attend school.*
4. *Completed particular level of education is someone who has completed particular level of education in private or public school and accepting graduation certificate. Someone who has never attended the highest grade but passed the final exam is considered as completed*

pada kelas tertinggi tetapi telah mengikuti ujian akhir dan lulus dianggap tamat sekolah.

particular level of education.

5. Dapat membaca dan menulis artinya dapat membaca dan menulis kata-kata/kalimat sederhana dengan suatu aksara tertentu.
 5. *Able to read and write is the ability to read and write at least a simple sentence in any letter of alphabets.*

6. Jalur Pendidikan di Indonesia terdiri atas 1) pendidikan formal, 2) pendidikan nonformal, dan 3) pendidikan informal yang ketiganya dapat saling melengkapi dan memperkaya (Undang-Undang No. 20 Tahun 2013 tentang Sistem Pendidikan Nasional).
 6. *The Education System in Indonesia consists of 1) a formal education, 2) non-formal education, and 3) informaleducation that all three can be complementary and enriching (Law No. 20 Year 2013 about The National Education System).*

7. Jenjang Pendidikan Formal terdiri atas pendidikan dasar, pendidikan menengah, dan pendidikan tinggi. Jenis pendidikan yang diajarkan mencakup pendidikan umum, kejuruan, akademik, profesi, vokasi, keagamaan, dan khusus.
 7. *The Formal Education Level consists of primary education, secondary education, and high education. The kind of education that taught consists of general education, vocational, academic, professional, religious, and specific education.*
 - a. Pendidikan Dasar berbentuk Sekolah Dasar (SD) dan Madrasah Ibtidaiyah (MI) atau bentuk lain yang sederajat serta Sekolah Menengah Pertama (SMP) dan Madrasah Tsanawiyah (MTs), atau bentuk lain yang sederajat.
 - a. *The Primary Education consists of Elementary School and Islamic Elementary School or other equivalent forms and Junior High School and MTs, or other equivalent forms.*
 - b. Pendidikan Menengah berbentuk Sekolah Menengah Atas (SMA), Madrasah Aliyah (MA), Sekolah Menengah Kejuruan
 - b. *The Secondary Education consists of the senior high school, MA, Vocational School, and Vocational Madrasah Aliyah, or*

(SMK), dan Madrasah Aliyah Kejuruan (MAK), atau bentuk lain yang sederajat.

c. Pendidikan Tinggi merupakan jenjang pendidikan setelah pendidikan menengah yang mencakup program pendidikan diploma, sarjana, magister, spesialis, dan doktor yang diselenggarakan oleh perguruan tinggi. Perguruan tinggi dapat berbentuk akademi, politeknik, sekolah tinggi, institut, atau universitas.

8. Rumah Sakit adalah tempat pemeriksaan dan perawatan kesehatan, biasanya berada di bawah pengawasan dokter/tenaga medis, yang melayani penderitayangsakittuntukberobat rawat jalan atau rawat inap.
9. Rumah Sakit Bersalin adalah rumah sakit khusus untuk persalinan, dilengkapi pelayanan spesialis pemeriksaan kehamilan, persalinan, rawat inap dan rawat jalan ibu dan anak yang berada di bawah pengawasan dokter spesialis kandungan.
10. Rumah Bersalin adalah sarana pelayanan kesehatan dengan izin sebagai rumah bersalin, dilengkapi pelayanan pemeriksaan kehamilan, persalinan serta pemeriksaan ibu dan anak yang berada di bawah

other equivalent forms.

c. The High Education consists of the education level after the secondary education that consists of diplomas, bachelor, master, specialist, and doctoral degrees that are held by the college. The colleges can be academy, polytechnic, high school, institute, or university.

8. *Hospital is a place for health check, usually controlled/supervised by doctors/medical personnel to serve the ill patients to get outpatient or inpatient treatment services.*
9. *Maternity Hospital is a specialized hospital for childbirth, has specialist inspection service to pregnancy, childbirth, hospitalization and outpatient for mothers and children that is under the supervision of an obstetrician.*
10. *Maternity House is health care facility with a license as a maternity house, equipped with prenatal care, childbirth and examination of mothers and children which is under the supervision of a senior midwife.*

pengawasan bidan senior.

11. Poliklinik adalah sarana kesehatan yang dipakai untuk pelayanan berobat jalan, biasanya berada di bawah pengawasan dokter/tenaga medis.
 12. Puskesmas (Pusat Kesehatan Masyarakat) adalah unit pelaksana teknis dinas kesehatan kabupaten/ kota yang mempunyai fungsi utama sebagai penyelenggara pelayanan kesehatan tingkat pertama. Wilayah kerja puskesmas maksimal adalah satu kecamatan dan untuk dapat menjangkau wilayah kerjanya, puskesmas mempunyai jaringan pelayanan yang meliputi unit Puskesmas Pembantu (Pustu), unit Puskesmas Keliling (Puskel), dan unit bidan desa/komunitas (Peraturan Menteri Kesehatan RI No. 75 Tahun 2014 Tentang Pusat Kesehatan Masyarakat).
 13. Apotek adalah suatu tempat tertentu yang digunakan untuk melakukan pekerjaan kefarmasian, dan penyaluran/ penjualan obat atau bahan farmasi dan perbekalan kesehatan lainnya kepada masyarakat yang dikelola oleh tenaga apoteker (Peraturan Menteri Kesehatan RI No. 1332 Tahun 2002 Tentang Perubahan Atas Peraturan Menteri Kesehatan RI No. 922/MENKES/PER/X/1993
11. *Polyclinic is a health facility in which to get outpatient services, usually under the control of doctor/ medical personnel.*
 12. *Public Health Center is technical implementation unit of regency health department that have the primary function as a first-level health care providers. The working area standard of public health center is one district and to reach their working areas, public health centers have a service network covering subsidiary of public health center, mobile public health center units, and midwife units (Regulation of the Minister of Health of Indonesia Number 75 Year 2014 about Public Health Center).*
 13. *Pharmacy is a specific place that is used for pharmaceutical jobs, and distribution/sale of drugs/ pharmaceuticals and other medical supplies to people that are administered by trained pharmacist (Regulation of the Minister of Health of Indonesia Number 1332 Year 2002 about the Changes of Regulation of the Minister of Health of Indonesia Number 922/MENKES/ PER/X/1993 about Pro-vision and*

Tentang Ketentuan dan Tata Cara Pemberian Izin Apotek).

Procedures for Administration of Licensed Pharmacies).

14. Imunisasi adalah memasukkan kuman atau racun penyakit tertentu yang sudah dilemahkan (vaksin) ke dalam tubuh dengan cara disuntik atau diminum (diteteskan dalam mulut) dengan maksud agar terjadi kekebalan tubuh terhadap penyakit tersebut.
 15. Keluhan kesehatan adalah keadaan seseorang yang mengalami gangguan kesehatan atau kejiwaan, baik karena penyakit akut, penyakit kronis, kecelakaan, kriminal, atau hal lain.
 16. Mengobati sendiri adalah upaya oleh anggota rumah tangga/keluarga dengan melakukan pengobatan sendiri tanpa datang ke tempat fasilitas kesehatan atau memanggil dokter/petugas kesehatan ke rumahnya (misal minum obat modern, jamu, kerokan, kompres, kop, pijat) agar sembuh atau menjadi lebih ringan keluhan kesehatannya.
 17. Kasus kumulatif AIDS adalah kumulatif kasus AIDS sampai dengan referensi waktu tertentu.
 18. BCG (Bacillus Calmette Guerin) merupakan vaksinasi untuk mencegah penyakit TBC, diberikan pada bayi baru lahir atau anak, dengan suntikan
14. *Immunization is putting enervated microbe of a certain disease into human body by injection or drinking (dropping into mouth) to make the body immune to that disease.*
 15. *Health complaint is a condition where a person has health or mental problems because of acute illness, chronically illness, accident, crimes, or others.*
 16. *Self treatment is an effort of household members/family to have a health treatment by themselves without visiting health facilities or a doctor/health personnel (for instance, by taking modern medicine, herb medicine, chief with a coin, compress, cupping suction, massage) in order to recover from illness or reduce the health complaint.*
 17. *Cummulative AIDS case is cummulative AIDS cases with reference to a particular time.*
 18. *BCG (Bacillus Calmette Guerin) is a vaccine to prevent TBC disease, given to newborns or children, by injection at the base of the skin of the upper arm. Injection site will*

pada kulit pangkal lengan atas. Bekas suntikan kemudian akan membentuk tonjolan kecil jaringan parut pada kulit lengan atas. Suntikan BCG diberikan kepada anak sebanyak 1 kali.

form little bumps of scar tissue in the skin of the upper arm. BCG injections given to children 1 times.

19. DPT (Difteri, Pertusis, Tetanus) merupakan vaksin untuk mencegah penyakit Difteri, Pertusis, dan Tetanus yang diberikan pada bayi berumur 3 bulan ke atas, dengan suntikan pada paha, diulang 1 bulan dan 2 bulan kemudian, sehingga suntikan imunisasi DPT lengkap pada balita berjumlah 3 kali (kadang-kadang selang waktu antar suntikan bisa lebih dari 1 bulan).
20. Peristiwa tindak pidana yang dilaporkan ialah setiap peristiwa yang diterima kepolisian dari laporan masyarakat, atau peristiwa dimana pelakunya tertangkap tangan oleh kepolisian.
21. Jumlah tindak pidana menggambarkan jumlah kasus tindak pidana yang terjadi pada kurun waktu tertentu.
22. Resiko penduduk terjadi tindak pidana per 100.000 penduduk. Resiko penduduk terjadi tindak pidana per 100.000 penduduk mengindikasikan peluang penduduk berisiko terkena tindak
19. *DPT (Diphtheria, Pertussis, Tetanus) is a vaccine to prevent the diphtheria, pertussis, and tetanus disease, given to infants aged 3 months and above, with a shot in the thigh, repeated one month and two months later, so that the complete DPT immunization shots at toddler totaling 3 times (sometimes the time interval between injections can be more than 1 month).*
20. *Reported crime incidence includes all criminal cases reported and received by police office, and all crimes caught by police.*
21. *Crime total refers to the number of criminal cases occurring during a given period.*
22. *Crime rate*
Crime rate indicates the probability of population exposed to risk of crime, expressed in every 100,000 people.

pidana. Biasanya dinyatakan dalam setiap 100.000 penduduk.

23. Selang waktu terjadi tindak pidana tahun t
Selang waktu terjadi tindak pidana tahun t mengindikasikan selang waktu terjadinya satu tindak kejahatan dengan kejahatan yang lain.
23. *Crime clock*
Crime clock indicates the time interval of occurrence between one crime to another crime.
24. Persentase penyelesaian tindak pidana
Persentase penyelesaian peristiwa tindak pidana menyatakan persentase penyelesaian tindak pidana oleh polisi. Suatu tindak pidana dinyatakan sebagai kasus yang selesai di tingkat kepolisian, apabila:
- Berkas perkaranya sudah siap untuk diserahkan atau telah diserahkan kepada kejaksaan;
 - Dalam hal delik aduan, pengaduannya dicabut dalam tenggang waktu yang telah ditentukan menurut undang-undang;
 - Telah diselesaikan oleh kepolisian berdasarkan azas plichtmatigheid (kewajiban berdasarkan kewenangan hukum);
 - Kasus yang dimaksud tidak termasuk kompetensi kepolisian
 - Tersangka meninggal dunia;
 - Kasus kadaluwarsa.
24. *Crime clearance rate*
Crime clearance rate refers to percentage of crime clearance by police. A criminal case is categorized as a cleared case by police, if:
- *All documents are ready to submit or already submitted to justice court;*
 - *In the case of attense that warrants complaint, the complaint was withdraw within a given period state in the law;*
 - *The case was cleared by police based on the principle of plichtmatigheid (obligation on the basis of law outhority);*
 - *The case was not the responsibility of police office;*
 - *The suspect died;*
 - *The case was out of date.*
25. Bencana Alam adalah peristiwa atau serangkaian peristiwa yang mengancam dan mengganggu
25. *Natural Disaster is an event or series of events that threaten and disrupt the lives and livelihoods*

kehidupan/penghidupan masyarakat yang disebabkan oleh faktor alam antara lain berupa gempa bumi, tsunami, gunung meletus, banjir, kekeringan, angin topan, dan tanah longsor sehingga mengakibatkan kerugian materi maupun non-materi.

caused by natural factors such as: earthquake, tsunami, volcanic eruption, flood, flash flood, drought, typhoon/cyclone, and landslide so it can lead to result in loss of material and non-material.

26. Korban meninggal adalah orang yang dilaporkan tewas atau meninggal dunia akibat bencana.

26. *Fatality is a person reported killed or death in the wake of a disaster.*

27. Korban hilang adalah orang yang dilaporkan hilang atau tidak ditemukan atau tidak diketahui keberadaannya setelah terjadi bencana.

27. *Missing person is a person reported missing or who cannot be located or who cannot be accounted for in the wake of a disaster.*

28. Korban luka/sakit adalah orang yang mengalami luka-luka atau sakit, dalam keadaan luka ringan, luka sedang maupun luka parah/berat, baik yang berobat jalan maupun rawat inap.

28. *Casualty is a person suffering injury or illness, in a state of light injury, moderate injury, or heavy injury, which in undergoing treatment as either an outpatient or inpatient.*

29. Rusak Berat adalah kriteria kerusakan yang mengakibatkan bangunan roboh atau sebagian besar komponen struktur rusak.

29. *Severely damaged is the criteria of damage that resulted most buildings collapsed or damaged its structural components.*

30. Rusak sedang adalah kriteria kerusakan yang mengakibatkan sebagian kecil komponen struktur rusak, dan komponen penunjang rusak namun bangunan masih tetap berdiri.

30. *Damaged is the criteria of damage that resulted defective fraction of structural components and supporting components damaged, but the building still stands.*

31. Rusak ringan adalah kriteria kerusakan yang mengakibatkan sebagian komponen struktur retak (struktur masih bisa digunakan) dan bangunan masih tetap berdiri.
32. Untuk mengukur kemiskinan, BPS menggunakan konsep kemampuan memenuhi kebutuhan dasar (basic needs approach). Dengan pendekatan ini, kemiskinan dipandang sebagai ketidakmampuan dari sisi ekonomi untuk memenuhi kebutuhan dasar makanan dan bukan makanan yang diukur dari sisi pengeluaran. Metode yang digunakan adalah menghitung Garis Kemiskinan (GK), yang terdiri dari dua komponen yaitu Garis Kemiskinan Makanan (GKM) dan Garis Kemiskinan Non-Makanan (GKNM). Penghitungan Garis Kemiskinan dilakukan secara terpisah untuk daerah perkotaan dan perdesaan.
33. 33. Penduduk miskin adalah penduduk yang memiliki rata-rata pengeluaran per kapita per bulan di bawah Garis Kemiskinan.
31. *Lightly damaged is the criteria of damage that resulted partially cracked structural components, but the structure still can be used and the building still stands.*
32. *To measure poverty, BPS-Statistics Indonesia has used the concept of basic needs approach. Therefore, poverty is viewed as economic inability to fulfill food and non-food basic needs which are measured by consumption/expenditure. The method used is calculating poverty line, which consists of two components that are Food Poverty Line (FPL) and Non-Food Poverty Line (NFPL). The poverty line was calculated separately for urban and rural areas.*
33. *A person whose expenditure per capita per month is below the poverty line is considered to be poor.*

34. Garis Kemiskinan Makanan (GKM) merupakan nilai pengeluaran kebutuhan minimum makanan yang disetarakan dengan 2.100 kkalori per kapita per hari. Garis Kemiskinan Non-Makanan (GKNM) adalah kebutuhan minimum untuk perumahan, sandang, pendidikan, kesehatan, dan kebutuhan dasar lainnya.
35. Ukuran Kemiskinan
- Head Count Index (HCI-P0) adalah persentase penduduk miskin yang berada di bawah Garis Kemiskinan (GK).
 - Indeks Kedalaman Kemiskinan (Poverty Gap Index-P1) merupakan ukuran rata-rata kesenjangan pengeluaran masing-masing penduduk miskin terhadap garis kemiskinan. Semakin tinggi nilai indeks, semakin jauh rata-rata pengeluaran penduduk dari garis kemiskinan.
 - Indeks Keparahan Kemiskinan (Poverty Severity Index-P2) memberikan gambaran mengenai penyebaran pengeluaran di antara penduduk miskin. Semakin tinggi nilai indeks, semakin tinggi ketimpangan pengeluaran di antara penduduk miskin.
- Foster-Greer-Thorbecke (1984) merumuskan suatu ukuran yang digunakan untuk mengukur tingkat kemiskinan sebagai berikut:
34. *The Food Poverty Line refers to the daily minimum requirement of 2,100 kcal per capita per day. The Non-Food Poverty Line refers to the minimum requirement for household necessities for clothing, education, health, and other basic individual needs.*
35. *Poverty Measures*
- Head Count Index (HCI-P0) simply measures the percentage of the population that is counted as poor, often denoted by P0.*
 - Poverty Gap Index-P1 measures the extent to which individuals fall below the poverty line (the poverty gaps) as a proportion of the poverty line. Higher value of the index shows that the gap between average expenditure of the poor and the poverty line is wider.*
 - Poverty Severity Index-P2 describes inequality among the poor. This is simply a weighted sum of poverty gaps (as a proportion of the poverty line), where the weights are the proportionate poverty gaps themselves. Hence, by squaring the poverty gap index, the measure implicitly puts more weight on observations that fall well below the poverty line. Higher value of the index shows that inequality among the poor is higher.*

dimana:

$a=0, 1, 2$

z =Garis kemiskinan

=Rata-rata pengeluaran perkapita sebulan penduduk yang berada di bawah garis kemiskinan ($i=1,2,\dots,q$), $< z$

q =Banyaknya penduduk yang berada di bawah garis kemiskinan

n =Jumlah penduduk

Jika $a=0$, diperoleh Head Count Index (P0), jika $a=1$ diperoleh indeks kedalaman kemiskinan (Poverty Gap Index-P1) dan jika $a=2$ disebut indeks keparahan kemiskinan (Poverty Severity Index-P2).

Foster-Greer-Thorbecke (1984) developed poverty measures that may be written as:

where:

$a=0, 1, 2$

z =the poverty line

y_i =Average expenditure per capita per month of the poor ($i=1,2,\dots,q$), $y_i < z$

q =the number of poor

n =the total population

if $a=0$ is obtained Head Count Index (P0), if $a=1$ is obtained Poverty Gap Index-P1, and if $a=2$ is obtained Poverty Severity Index-P2.

36. Indeks Pembangunan Manusia (IPM) menjelaskan bagaimana penduduk dapat mengakses hasil pembangunan dalam memperoleh pendapatan, kesehatan, pendidikan dan sebagainya. IPM diperkenalkan oleh UNDP pada tahun 1990 dan dipublikasikan secara berkala dalam laporan tahunan Human Development Report (HDR). IPM dibentuk oleh 3 (tiga) dimensi dasar: Umur panjang dan hidup sehat; pengetahuan; dan standar hidup layak.

36. The Human Development Index (HDI) explains how people can access development results in obtaining income, health, education and so forth. HDI was introduced by United Nations Development Programme (UNDP) in 1990 and published periodically in the annual report of the Human Development Report. HDI was formed by three basic dimensions: a long and healthy life; knowledge; and a decent standard of living.

ULASAN**Pendidikan**

1. Sebagai salah satu aspek penting dalam pembangunan, pendidikan di Kabupaten Merauke membutuhkan perhatian yang lebih. Di tahun 2021 ada sebanyak 207 Sekolah Dasar (SD), 7 Madrasah Ibtidaiyah (MI), 56 Sekolah Lanjutan Tingkat Pertama (SLTP), 6 Madrasah Tsanawiyah (MTs), 19 Sekolah Lanjutan Tingkat Atas (SLTA), 15 Sekolah Menengah Kejuruan (SMK), dan 4 Madrasah Aliyah (MA). Sehingga secara keseluruhan ada sebanyak 314 fasilitas pendidikan dasar di Kabupaten Merauke.

Kesehatan

2. Pada tahun 2021, tercatat sebanyak 6 buah rumah sakit, 9 poliklinik, 26 Puskesmas, 125 Puskesmas Pembantu, dan 12 apotek. Sedangkan tenaga Kesehatan sebanyak 38 orang dokter, 299 orang perawat, 270 orang bidan, 26 orang farmasi, dan 29 orang ahli gizi.
3. Tahun 2021 di Kabupaten Merauke tercatat sebanyak 33 Klinik Keluarga Berencana (KKB) dan 341 Pos Pelayanan Keluarga Berencana Desa (PPKBD).

Agama

4. Di tahun 2021 sebagian besar penduduk Kabupaten Merauke adalah pemeluk agama katolik (44,27 persen) dan

DESCRIPTION**Education**

1. *As one of important aspect in development, education in Merauke Regency needs more attention. In this 2021 there were, 207 primary schools, 7 Madrasah Ibtidaiyah (MI), 56 junior high schools, 6 Madrasah Tsanawiyah (MTs), 19 high schools, 15 Vocational High Schools, and 4 Madrasah Aliyah (MA). Therefore overall there were 314 education facility in Merauke Regency.*

Health

2. *In 2021, there were 6 hospitals, 9 polyclinics, 26 Public Health Center, 125 subsidiary of Public Health Center, and 12 pharmacies. in other case, Merauke Regency has medical personels i.e. 38 doctors, 299 nurses, 270 midwives, 26 pharmacies and 29 nutritionists.*
3. *In 2021 in Merauke Regency there were 33 Family Planning Clinics (KKB) and 341 Village Family Planning Service Posts (PPKBD).*

Religion

4. *In 2021 most of population of Merauke Regency were catholics (44,27 percent) and muslim (38,47 percent). With this proportion*

islam (38,47 persen). Dengan proporsi ini sehingga ditemui ada sebanyak 146 mesjid, 191 gereja katolik dan 206 gereja protestan di Kabupaten Merauke.

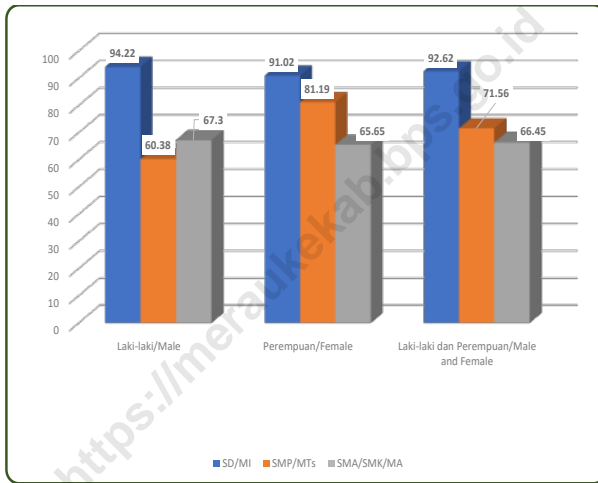
5. Tahun 2021 jumlah jemaah haji yang direncanakan berangkat ke Mekah ada sebanyak 135 orang. Namun dikarenakan masih adanya pandemi Covid19, pemerintah Saudi Arabia masih tidak menerima jemaah haji dari negara lain, termasuk Indonesia.
6. Tahun 2021 Kabupaten Merauke mengalami bencana alam berupa banjir sebanyak 6 kali dan gempa bumi 1 kali.

so it could be found there were 146 mosque, 191 catholics church and 206 Protestan church in Merauke Regency.

5. *In 2021 total of pilgrim who planned to departed to Mecca were 135 people. But because of Covid19 pandemic, the authority of Saudi Arabia Kingdom didn't accepted pilgrim from other countries, including Indonesia.*
6. *In 2021, Merauke Regency has 6 times flood disaster and eartquake for once.*

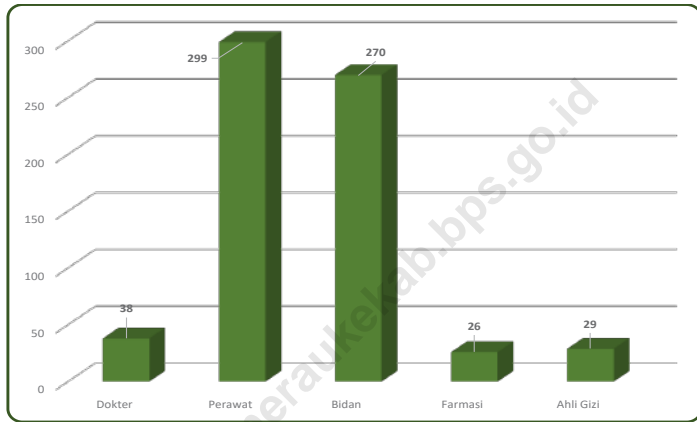
Gambar 4.1
Figures

Angka Partisipasi Murni (APM) Menurut Jenjang Pendidikan dan Jenis Kelamin di Kabupaten Merauke, 2021
Net Enrollment Rate(NER) by Education Level and Sex in Merauke Regency, 2021



Sumber/Source: Survei Sosial Ekonomi Nasional Kor, Maret 2021/National Socio Economic Survey kor, March 2021

Gambar 4.2 Jumlah Tenaga Kesehatan di Kabupaten Merauke, 2021
Figures Number of Medical Personels in Merauke Regency, 2021



Sumber/Source: Dinas Kesehatan Kabupaten Merauke/ Department of Health, Merauke Regency

4.1 PENDIDIKAN EDUCATION

Tabel 4.1.1 Angka Partisipasi Sekolah (APS) Kabupaten Merauke Menurut Jenis Kelamin, 2021
School Attendance Rate (SAR) of Merauke Regency by Sex, 2021

Kelompok Umur <i>Age Range</i>	Angka Partisipasi Sekolah (APS) <i>School Attendance Rate (SAR)</i>		
	Laki-laki <i>Male</i>	Perempuan <i>Female</i>	Laki-laki dan Perempuan <i>Male and Female</i>
(1)	(2)	(3)	(4)
7-12	97.04	94.48	95.76
13-15	95.16	99.02	97.23
16-18	78.76	84.54	81.75

Sumber/Source: Survei Sosial Ekonomi Nasional Kor, Maret 2021/National Socio Economic Survey kor, March 2021

Tabel 4.1.2 **Angka Partisipasi Murni (APM) Menurut Jenjang Pendidikan dan Jenis Kelamin di Kabupaten Merauke, 2021**
Table **Net Enrollment Rate(NER) by Education Level and Sex in Merauke Regency,2021**

Tingkat Pendidikan <i>Education Level</i>	Angka Partisipasi Murni (APM) <i>Net Enrollment Rate (NER)</i>		
	Laki-laki <i>Male</i>	Perempuan <i>Female</i>	Laki-laki dan Perempuan <i>Male and Female</i>
(1)	(2)	(3)	(4)
SD/MI <i>Elementary School</i>	94.22	91.02	92.62
SMP/MTs <i>Junior High School</i>	60.38	81.19	71.56
SMA/SMK/MA <i>High School</i>	67.30	65.65	66.45

Sumber/Source: Survei Sosial Ekonomi Nasional Kor, Maret 2021/National Socio Economic Survey kor, March 2021

Tabel 4.1.3 **Angka Partisipasi Kasar (APK) Menurut Jenjang Pendidikan dan Jenis Kelamin di Kabupaten Merauke, 2021**
Gross Enrollment Rate(GER) by Education Level and Sex in Merauke Regency,2021

Tingkat Pendidikan <i>Education Level</i>	Angka Partisipasi Kasar (APK) <i>Gross Enrollment Rate (GER)</i>		
	Laki-laki <i>Male</i>	Perempuan <i>Female</i>	Laki-laki dan Perempuan <i>Male and Female</i>
(1)	(2)	(3)	(4)
SD/MI <i>Elementary School</i>	118.93	109.81	114.37
SMP/MTs <i>Junior High School</i>	96.58	103.54	100.32
SMA/SMK/MA <i>High School</i>	122.18	107.53	114.60

Sumber/Source: Survei Sosial Ekonomi Nasional Kor, Maret 2021/National Socio Economic Survey kor, March 2021

Tabel 4.1.4 Jumlah Sekolah, Guru, dan Murid Taman Kanak-Kanak (TK) di Bawah Kementerian Pendidikan dan Kebudayaan Menurut Kecamatan, 2020/2021 dan 2021/2022
Number of Schools, Teachers, and Pupils in Kindergarten Under The Ministry of Education and Culture by Subdistrict, 2020/2021 and 2021/2022

Kecamatan Subdistrict	Sekolah/Schools					
	Negeri Public		Swasta Private		Jumlah Total	
	2020/2021	2021/2022	2020/2021	2021/2022	2020/2021	2021/2022
(1)	(2)	(3)	(4)	(5)	(6)	(7)
Kimaam	0	0	1	1	1	1
Waan	0	0	0	0	0	0
Tabonji	0	0	0	0	0	0
Ilwayab	0	0	1	1	1	1
Okaba	0	0	1	1	1	1
Tubang	0	0	0	0	0	0
Ngguti	0	0	1	1	1	1
Kaptel	0	0	0	0	0	0
Kurik	0	0	11	11	11	11
Malind	0	0	5	4	5	4
Animha	0	0	0	0	0	0
Merauke	2	2	29	27	31	29
Semangga	0	0	7	6	7	6
Tanah Miring	0	0	9	9	9	9
Jagebob	0	0	3	3	3	3
Sota	0	0	0	0	0	0
Naukenjerai	0	0	1	1	1	1
Muting	0	0	3	3	3	3
Eligobel	0	1	2	3	2	4
Uliilin	3	3	3	4	6	7
Kabupaten Merauke	5	6	77	75	82	81

Lanjutan Tabel/Continued Table 4.1.4

Kecamatan Subdistrict	Guru/Teachers					
	Negeri Public		Swasta Private		Jumlah Total	
	2020/2021	2021/2022	2020/2021	2021/2022	2020/2021	2021/2022
(1)	(8)	(9)	(10)	(11)	(12)	(13)
Kimaam	0	0	2	2	2	2
Waan	0	0	0	0	0	0
Tabonji	0	0	0	0	0	0
Ilwayab	0	0	3	3	3	3
Okaba	0	0	2	2	2	2
Tubang	0	0	0	0	0	0
Ngguti	0	0	5	5	5	5
Kaptel	0	0	0	0	0	0
Kurik	0	0	56	55	56	55
Malind	0	0	23	22	23	22
Animha	0	0	0	0	0	0
Merauke	13	15	182	165	195	180
Semangga	0	0	23	18	23	18
Tanah Miring	0	0	33	31	33	31
Jagebob	0	0	10	9	10	9
Sota	0	0	0	0	0	0
Naukenjerai	0	0	2	1	2	1
Muting	0	0	6	6	6	6
Eligobel	0	3	9	10	9	13
Ulilin	11	11	12	12	23	23
Kabupaten Merauke	24	29	368	341	392	370

Lanjutan Tabel/Continued Table 4.1.4

Kecamatan Subdistrict	Murid/Students					
	Negeri Public		Swasta Private		Jumlah Total	
	2020/2021	2021/2022	2020/2021	2021/2022	2020/2021	2021/2022
(1)	(14)	(15)	(16)	(17)	(18)	(19)
Kimaam	0	0	77	40	77	40
Waan	0	0	0	0	0	0
Tabonji	0	0	0	0	0	0
Ilwayab	0	0	55	53	55	53
Okaba	0	0	22	26	22	26
Tubang	0	0	0	0	0	0
Ngguti	0	0	86	102	86	102
Kaptel	0	0	0	0	0	0
Kurik	0	0	603	511	603	511
Malind	0	0	284	206	284	206
Animha	0	0	0	0	0	0
Merauke	98	81	2.075	1.739	2.173	1.820
Semangga	0	0	272	256	272	256
Tanah Miring	0	0	437	418	437	418
Jagebob	0	0	129	152	129	152
Sota	0	0	0	0	0	0
Naukenjerai	0	0	40	24	40	24
Muting	0	0	72	90	72	90
Eligobel	0	32	62	79	62	111
Ulilin	167	152	120	134	287	286
Kabupaten Merauke	265	265	4.334	3.830	4.599	4.095

Catatan/Note: ¹ Jumlah guru termasuk kepala sekolah dan guru/The total of teachers including headmaster and teacher
 Sumber/Source: Kementerian Pendidikan dan Kebudayaan, Sistem Data Pokok Pendidikan, data semester ganjil/ Ministry of
 Educations and Culture, Basic Education Data System, odd semester

Tabel 4.1.5
Table

Jumlah Sekolah, Guru, dan Murid Raudatul Athfal (RA) di Bawah Kementerian Agama Menurut Kecamatan, 2020/2021 dan 2021/2022
Number of Schools, Teachers, and Pupils in Raudatul Athfal (RA) Under The Ministry of Religious Affairs by Subdistrict, 2020/2021 and 2021/2022

Kecamatan Subdistrict	Raudatul Athfal (RA) / Raudatul Athfal (RA)					
	Sekolah Schools		Guru Teachers		Murid Students	
	2020/2021	2021/2022	2020/2021	2021/2022	2020/2021	2021/2022
(1)	(2)	(3)	(4)	(5)	(6)	(7)
Kimaam	0	0	0	0	0	0
Waan	0	0	0	0	0	0
Tabonji	0	0	0	0	0	0
Ilwayab	0	0	0	0	0	0
Okaba	0	0	0	0	0	0
Tubang	0	0	0	0	0	0
Ngguti	0	0	0	0	0	0
Kaptel	0	0	0	0	0	0
Kurik	1	1	4	8	45	46
Malind	1	1	3	4	48	47
Animha	0	0	0	0	0	0
Merauke	5	5	25	35	250	284
Semangga	0	0	0	0	0	0
Tanah Miring	1	0	0	0	0	0
Jagebob	0	0	0	0	0	0
Sota	0	0	0	0	0	0
Naukenjerai	0	0	0	0	0	0
Muting	0	0	0	0	0	0
Eligobel	0	0	0	0	0	0
Ulilin	0	0	0	0	0	0
Kabupaten Merauke	8	8	32	49	343	377

Sumber/Source: Kementerian Agama, EMIS, data semester ganjil/Ministry of Religious Affairs, EMIS, odd semester

Tabel 4.1.6 Jumlah Sekolah, Guru, dan Murid Sekolah Dasar (SD) di Bawah Kementerian Pendidikan dan Kebudayaan Menurut Kecamatan, 2020/2021 dan 2021/2022
Table Number of Schools, Teachers, and Pupils in Primary Schools Under The Ministry of Education and Culture by Subdistrict, 2020/2021 and 2021/2022

Kecamatan Subdistrict	Sekolah/Schools					
	Negeri Public		Swasta Private		Jumlah Total	
	2020/2021	2021/2022	2020/2021	2021/2022	2020/2021	2021/2022
(1)	(2)	(3)	(4)	(5)	(6)	(7)
Kimaam	3	3	5	5	8	8
Waan	4	6	3	3	7	9
Tabonji	2	2	4	4	6	6
Ilwayab	1	2	3	3	4	5
Okaba	2	3	8	8	10	11
Tubang	2	2	4	4	6	6
Ngguti	0	0	6	6	6	6
Kaptel	1	1	4	4	5	5
Kurik	10	10	2	2	12	12
Malind	3	3	4	4	7	7
Animha	0	0	5	5	5	5
Merauke	14	14	21	23	35	37
Semangga	7	7	4	4	11	11
Tanah Miring	16	16	1	1	17	17
Jagebob	11	11	1	1	12	12
Sota	1	1	4	4	5	5
Naukenjerai	1	1	4	4	5	5
Muting	6	6	6	6	12	12
Eligobel	9	9	3	3	12	12
Uliin	14	14	2	2	16	16
Kabupaten Merauke	107	111	96	96	201	207

Lanjutan Tabel/Continued Table 4.1.6

Kecamatan Subdistrict	Guru/Teachers					
	Negeri Public		Swasta Private		Jumlah Total	
	2020/2021	2021/2022	2020/2021	2021/2022	2020/2021	2021/2022
(1)	(8)	(9)	(10)	(11)	(12)	(13)
Kimaam	15	19	31	34	46	53
Waan	28	30	20	17	48	47
Tabonji	13	10	38	31	51	41
Ilwayab	9	16	13	19	22	35
Okaba	15	21	36	32	51	53
Tubang	11	7	20	16	31	23
Ngguti	0	0	49	46	49	46
Kaptel	5	4	18	21	23	25
Kurik	96	96	10	10	106	106
Malind	26	28	22	27	48	55
Animha	0	0	31	33	31	33
Merauke	262	245	333	313	595	558
Semangga	71	72	29	28	100	100
Tanah Miring	136	141	5	9	141	150
Jagebob	78	78	7	7	85	85
Sota	8	8	33	33	41	41
Naukenjerai	11	10	27	30	38	40
Muting	37	36	30	27	67	63
Eligobel	42	42	25	24	67	66
Ulilin	102	99	16	17	118	116
Kabupaten Merauke	965	962	793	774	1.758	1.736

Lanjutan Tabel/Continued Table 4.1.6

Kecamatan Subdistrict	Murid/Students					
	Negeri Public		Swasta Private		Jumlah Total	
	2020/2021	2021/2022	2020/2021	2021/2022	2020/2021	2021/2022
(1)	(14)	(15)	(16)	(17)	(18)	(19)
Kimaam	352	322	898	890	1.250	1.212
Waan	436	589	501	448	937	1.037
Tabonji	174	172	826	879	1.000	1.051
Ilwayab	320	332	579	615	899	947
Okaba	150	206	683	636	833	842
Tubang	134	143	420	409	554	552
Ngguti	0	0	976	906	976	906
Kaptel	61	69	348	336	409	405
Kurik	1543	1.473	180	154	1.723	1.627
Malind	702	694	553	549	1.255	1.243
Animha	0	0	565	548	565	548
Merauke	4.351	4.084	5.964	6.122	10.315	10.206
Semangga	1.301	1.300	543	560	1.844	1.860
Tanah Miring	2.138	2.103	115	131	2.253	2.234
Jagebob	738	753	52	47	790	800
Sota	66	83	538	485	604	568
Naukenjerai	97	89	338	328	435	417
Muting	432	443	718	667	1.150	11.10
Eligobel	412	409	224	232	636	641
Ulilin	1.211	1.305	314	349	1.525	1.654
Kabupaten Merauke	14.618	14.569	15.335	15.291	29.953	29.860

Sumber/Source: Kementerian Pendidikan dan Kebudayaan, Sistem Data Pokok Pendidikan, data semester ganjil/ Ministry of Educations and Culture, Basic Education Data System, odd semester

Tabel 4.1.7
Table

Jumlah Sekolah, Guru, dan Murid Madrasah Ibtidaiyah (MI) di Bawah Kementerian Agama Menurut Kecamatan Menurut Kecamatan, 2020/2021 dan 2021/2022
Number of Schools, Teachers, and Pupils in Madrasah Ibtidaiyah (MI) Under The Ministry of Religious Affairs by Subdistrict, 2020/2021 and 2021/2022

Kecamatan Subdistrict	Sekolah/Schools					
	Negeri Public		Swasta Private		Jumlah Total	
	2020/2021	2021/2022	2020/2021	2021/2022	2020/2021	2021/2022
(1)	(2)	(3)	(4)	(5)	(6)	(7)
Kimaam	0	0	0	0	0	0
Waan	0	0	0	0	0	0
Tabonji	0	0	0	0	0	0
Ilwayab	0	0	0	0	0	0
Okaba	0	0	0	0	0	0
Tubang	0	0	0	0	0	0
Ngguti	0	0	0	0	0	0
Kaptel	0	0	0	0	0	0
Kurik	0	0	1	1	1	1
Malind	1	1	0	0	1	1
Animha	0	0	0	0	0	0
Merauke	0	0	5	5	5	5
Semangga	0	0	0	0	0	0
Tanah Miring	0	0	0	0	0	0
Jagebob	0	0	0	0	0	0
Sota	0	0	0	0	0	0
Naukenjerai	0	0	0	0	0	0
Muting	0	0	0	0	0	0
Eligobel	0	0	0	0	0	0
Ulilin	0	0	0	0	0	0
Kabupaten Merauke	1	1	6	6	7	7

Lanjutan Tabel/Continued Table 4.1.7

Kecamatan Subdistrict	Guru/Teachers					
	Negeri Public		Swasta Private		Jumlah Total	
	2020/2021	2021/2022	2020/2021	2021/2022	2020/2021	2021/2022
(1)	(8)	(9)	(10)	(11)	(12)	(13)
Kimaam	0	0	0	0	0	0
Waan	0	0	0	0	0	0
Tabonji	0	0	0	0	0	0
Ilwayab	0	0	0	0	0	0
Okaba	0	0	0	0	0	0
Tubang	0	0	0	0	0	0
Ngguti	0	0	0	0	0	0
Kaptel	0	0	0	0	0	0
Kurik	0	0	10	9	10	9
Malind	18	31	0	0	18	31
Animha	0	0	0	0	0	0
Merauke	0	0	109	101	109	101
Semangga	0	0	0	0	0	0
Tanah Miring	0	0	0	0	0	0
Jagebob	0	0	0	0	0	0
Sota	0	0	0	0	0	0
Naukenjerai	0	0	0	0	0	0
Muting	0	0	0	0	0	0
Eligobel	0	0	0	0	0	0
Ulilin	0	0	0	0	0	0
Kabupaten Merauke	18	31	119	110	137	141

Lanjutan Tabel/Continued Table 4.1.7

Kecamatan Subdistrict	Murid/Students					
	Negeri Public		Swasta Private		Jumlah Total	
	2020/2021	2021/2022	2020/2021	2021/2022	2020/2021	2021/2022
(1)	(14)	(15)	(16)	(17)	(18)	(19)
Kimaam	0	0	0	0	0	0
Waan	0	0	0	0	0	0
Tabonji	0	0	0	0	0	0
Ilwayab	0	0	0	0	0	0
Okaba	0	0	0	0	0	0
Tubang	0	0	0	0	0	0
Ngguti	0	0	0	0	0	0
Kaptel	0	0	0	0	0	0
Kurik	0	0	137	150	137	150
Malind	289	280	0	0	289	280
Animha	0	0	0	0	0	0
Merauke	0	0	1.987	2.307	1.987	2.307
Semangga	0	0	0	0	0	0
Tanah Miring	0	0	0	0	0	0
Jagebob	0	0	0	0	0	0
Sota	0	0	0	0	0	0
Naukenjerai	0	0	0	0	0	0
Muting	0	0	0	0	0	0
Eligobel	0	0	0	0	0	0
Ulilin	0	0	0	0	0	0
Kabupaten Merauke	289	280	2.124	2.457	2.413	2.737

Sumber/Source: Kementerian Agama, EMIS, data semester ganjil/Ministry of Religious Affairs, EMIS, odd semester

Tabel 4.1.8 Jumlah Sekolah, Guru, dan Murid Sekolah Menengah Pertama (SMP) di Bawah Pendidikan dan Kebudayaan Menurut Kecamatan Menurut Kecamatan, 2020/2021 dan 2021/2022
Number of Schools, Teachers, and Pupils in Junior Highschool (SMP) Under The Ministry of Education and Culture by Subdistrict, 2020/2021 and 2021/2022

Kecamatan Subdistrict	Sekolah/Schools					
	Negeri Public		Swasta Private		Jumlah Total	
	2020/2021	2021/2022	2020/2021	2021/2022	2020/2021	2021/2022
(1)	(2)	(3)	(4)	(5)	(6)	(7)
Kimaam	1	1	1	1	2	2
Waan	1	1	0	0	1	1
Tabonji	1	1	0	0	1	1
Ilwayab	1	1	0	0	1	1
Okaba	2	2	0	0	2	2
Tubang	1	1	0	0	1	1
Ngguti	2	2	0	0	2	2
Kaptel	1	1	0	0	1	1
Kurik	2	2	1	1	3	3
Malind	3	3	0	0	3	3
Animha	1	1	0	0	1	1
Merauke	6	6	12	12	18	18
Semangga	3	3	0	0	3	3
Tanah Miring	5	5	0	0	5	5
Jagebob	3	3	0	0	3	3
Sota	3	3	0	0	3	3
Naukenjerai	0	0	1	1	1	1
Muting	2	2	0	0	2	2
Eligobel	2	2	0	0	2	2
Ulilin	1	1	0	0	1	1
Kabupaten Merauke	41	41	15	15	56	56

Lanjutan Tabel/Continued Table 4.1.8

Kecamatan Subdistrict	Guru/Teachers					
	Negeri Public		Swasta Private		Jumlah Total	
	2020/2021	2021/2022	2020/2021	2021/2022	2020/2021	2021/2022
(1)	(8)	(9)	(10)	(11)	(12)	(13)
Kimaam	13	12	10	9	23	21
Waan	9	9	0	0	9	9
Tabonji	8	9	0	0	8	9
Ilwayab	15	13	0	0	15	13
Okaba	20	24	0	0	20	24
Tubang	8	10	0	0	8	10
Ngguti	17	23	0	0	17	23
Kaptel	5	8	0	0	5	8
Kurik	53	48	10	9	63	57
Malind	31	35	0	0	31	35
Animha	8	8	0	0	8	8
Merauke	185	172	210	180	395	352
Semangga	48	47	0	0	48	47
Tanah Miring	64	64	0	0	64	64
Jagebob	31	28	0	0	31	28
Sota	27	27	0	0	27	27
Naukenjerai	0	0	9	9	9	9
Muting	26	23	0	0	26	23
Eligobel	20	21	0	0	20	21
Ulilin	14	15	0	0	14	15
Kabupaten Merauke	602	596	239	207	841	803

Lanjutan Tabel/*Continued Table 4.1.8*

Kecamatan Subdistrict	Murid/Students					
	Negeri Public		Swasta Private		Jumlah Total	
	2020/2021	2021/2022	2020/2021	2021/2022	2020/2021	2021/2022
(1)	(14)	(15)	(16)	(17)	(18)	(19)
Kimaam	337	272	179	155	516	427
Waan	71	261	0	0	71	261
Tabonji	163	253	0	0	163	253
Ilwayab	215	264	0	0	215	264
Okaba	365	318	0	0	365	318
Tubang	186	150	0	0	186	150
Ngguti	249	234	0	0	249	234
Kaptel	77	53	0	0	77	53
Kurik	669	635	65	109	734	744
Malind	514	525	0	0	514	525
Animha	75	50	0	0	75	50
Merauke	2.789	2.703	3.091	3.069	5.880	5.772
Semangga	614	550	0	0	614	550
Tanah Miring	942	957	0	0	942	957
Jagebob	415	380	0	0	415	380
Sota	313	352	0	0	313	352
Naukenjerai	0	0	155	153	155	153
Muting	396	353	0	0	396	353
Eligobel	253	252	0	0	253	252
Ulilin	202	200	0	0	202	200
Kabupaten Merauke	8.845	8.762	3.490	3.486	12.335	12.248

Catatan/Note: ¹ Jumlah guru termasuk kepala sekolah dan guru/*The total of teachers including headmaster and teacher*
 Sumber/Source: Kementerian Pendidikan dan Kebudayaan, Sistem Data Pokok Pendidikan, data semester ganjil/ Ministry of
 Educations and Culture, Basic Education Data System, odd semester

Tabel 4.1.9
Table

Jumlah Sekolah, Guru, dan Murid Madrasah Tsanawiyah (MTs) di Bawah Kementerian Agama Menurut Kecamatan, 2020/2021 dan 2021/2022
Number of Schools, Teachers, and Pupils in Madrasah Tsanawiyah (MTs) Under The Ministry of Religious Affairs by Subdistrict, 2020/2021 and 2021/2022

Kecamatan Subdistrict	Sekolah/Schools					
	Negeri Public		Swasta Private		Jumlah Total	
	2020/2021	2021/2022	2020/2021	2021/2022	2020/2021	2021/2022
(1)	(2)	(3)	(4)	(5)	(6)	(7)
Kimaam	0	0	0	0	0	0
Waan	0	0	0	0	0	0
Tabonji	0	0	0	0	0	0
Ilwayab	0	0	0	0	0	0
Okaba	0	0	0	0	0	0
Tubang	0	0	0	0	0	0
Ngguti	0	0	0	0	0	0
Kaptel	0	0	0	0	0	0
Kurik	1	1	0	0	1	1
Malind	0	0	1	1	1	1
Animha	0	0	0	0	0	0
Merauke	0	0	4	4	4	4
Semangga	0	0	0	0	0	0
Tanah Miring	0	0	0	0	0	0
Jagebob	0	0	0	0	0	0
Sota	0	0	0	0	0	0
Naukenjerai	0	0	0	0	0	0
Muting	0	0	0	0	0	0
Eligobel	0	0	0	0	0	0
Ulilin	0	0	0	0	0	0
Kabupaten Merauke	1	1	5	5	6	6

Lanjutan Tabel/Continued Table 4.1.9

Kecamatan Subdistrict	Guru/Teachers					
	Negeri Public		Swasta Private		Jumlah Total	
	2020/2021	2021/2022	2020/2021	2021/2022	2020/2021	2021/2022
(1)	(8)	(9)	(10)	(11)	(12)	(13)
Kimaam	0	0	0	0	0	0
Waan	0	0	0	0	0	0
Tabonji	0	0	0	0	0	0
Ilwayab	0	0	0	0	0	0
Okaba	0	0	0	0	0	0
Tubang	0	0	0	0	0	0
Ngguti	0	0	0	0	0	0
Kaptel	0	0	0	0	0	0
Kurik	10	28	0	0	10	28
Malind	0	0	8	11	8	11
Animha	0	0	0	0	0	0
Merauke	0	0	48	59	48	59
Semangga	0	0	0	0	0	0
Tanah Miring	0	0	0	0	0	0
Jagebob	0	0	0	0	0	0
Sota	0	0	0	0	0	0
Naukenjerai	0	0	0	0	0	0
Muting	0	0	0	0	0	0
Eligobel	0	0	0	0	0	0
Ulilin	0	0	0	0	0	0
Kabupaten Merauke	10	28	56	70	66	98

Lanjutan Tabel/Continued Table 4.1.9

Kecamatan Subdistrict	Murid/Students					
	Negeri Public		Swasta Private		Jumlah Total	
	2020/2021	2021/2022	2020/2021	2021/2022	2020/2021	2021/2022
(1)	(14)	(15)	(16)	(17)	(18)	(19)
Kimaam	0	0	0	0	0	0
Waan	0	0	0	0	0	0
Tabonji	0	0	0	0	0	0
Ilwayab	0	0	0	0	0	0
Okaba	0	0	0	0	0	0
Tubang	0	0	0	0	0	0
Ngguti	0	0	0	0	0	0
Kaptel	0	0	0	0	0	0
Kurik	139	145	0	0	139	145
Malind	0	0	75	76	75	76
Animha	0	0	0	0	0	0
Merauke	0	0	554	623	554	623
Semangga	0	0	0	0	0	0
Tanah Miring	0	0	0	0	0	0
Jagebob	0	0	0	0	0	0
Sota	0	0	0	0	0	0
Naukenjerai	0	0	0	0	0	0
Muting	0	0	0	0	0	0
Eligobel	0	0	0	0	0	0
Uliilin	0	0	0	0	0	0
Kabupaten Merauke	139	145	629	699	768	844

Tabel 4.1.10 Jumlah Sekolah, Guru, dan Murid Sekolah Menengah Atas (SMA) di Bawah Kementerian Pendidikan dan Kebudayaan Menurut Kecamatan, 2020/2021 and 2021/2022
Number of Schools, Teachers, and Pupils in High Schools Under The Ministry of Education and Culture by Subdistrict, 2020/2021 and 2021/2022

Kecamatan Subdistrict	Sekolah/Schools					
	Negeri Public		Swasta Private		Jumlah Total	
	2020/2021	2021/2022	2020/2021	2021/2022	2020/2021	2021/2022
(1)	(2)	(3)	(4)	(5)	(6)	(7)
Kimaam	1	1	0	0	1	1
Waan	0	0	0	0	0	0
Tabonji	0	0	0	0	0	0
Ilwayab	0	0	0	0	0	0
Okaba	1	1	0	0	1	1
Tubang	0	0	0	0	0	0
Ngguti	0	0	0	0	0	0
Kaptel	0	0	0	0	0	0
Kurik	1	1	0	0	1	1
Malind	0	0	0	0	0	0
Animha	0	0	0	0	0	0
Merauke	5	5	5	5	10	10
Semangga	1	1	1	1	2	2
Tanah Miring	2	2	0	0	2	2
Jagebob	1	1	0	0	1	1
Sota	0	0	0	0	0	0
Naukenjerai	0	0	0	0	0	0
Muting	1	1	0	0	1	1
Eligobel	0	0	0	0	0	0
Ulilin	0	0	0	0	0	0
Kabupaten Merauke	13	13	6	6	19	19

Lanjutan Tabel/Continued Table 4.1.10

Kecamatan Subdistrict	Guru/Teachers					
	Negeri Public		Swasta Private		Jumlah Total	
	2020/2021	2021/2022	2020/2021	2021/2022	2020/2021	2021/2022
(1)	(8)	(9)	(10)	(11)	(12)	(13)
Kimaam	11	19	0	0	11	19
Waan	0	0	0	0	0	0
Tabonji	0	0	0	0	0	0
Ilwayab	0	0	0	0	0	0
Okaba	12	24	0	0	12	24
Tubang	0	0	0	0	0	0
Ngguti	0	0	0	0	0	0
Kaptel	0	0	0	0	0	0
Kurik	37	41	0	0	37	41
Malind	0	0	0	0	0	0
Animha	0	0	0	0	0	0
Merauke	232	252	89	90	321	342
Semangga	12	21	3	11	15	32
Tanah Miring	23	24	0	0	23	24
Jagebob	21	23	0	0	21	23
Sota	0	0	0	0	0	0
Naukenjerai	0	0	0	0	0	0
Muting	18	24	0	0	18	24
Eligobel	0	0	0	0	0	0
Uliilin	0	0	0	0	0	0
Kabupaten Merauke	366	428	92	101	458	529

Lanjutan Tabel/Continued Table 4.1.10

Kecamatan Subdistrict	Murid/Students					
	Negeri Public		Swasta Private		Jumlah Total	
	2020/2021	2021/2022	2020/2021	2021/2022	2020/2021	2021/2022
(1)	(14)	(15)	(16)	(17)	(18)	(19)
Kimaam	266	254	0	0	266	254
Waan	0	0	0	0	0	0
Tabonji	0	0	0	0	0	0
Ilwayab	0	0	0	0	0	0
Okaba	180	185	0	0	180	185
Tubang	0	0	0	0	0	0
Ngguti	0	0	0	0	0	0
Kaptel	0	0	0	0	0	0
Kurik	641	718	0	0	641	718
Malind	0	0	0	0	0	0
Animha	0	0	0	0	0	0
Merauke	3.589	3.544	962	1.026	4.551	4.570
Semangga	58	83	70	143	128	226
Tanah Miring	263	246	0	0	263	246
Jagebob	267	250	0	0	267	250
Sota	0	0	0	0	0	0
Naukenjerai	0	0	0	0	0	0
Muting	347	320	0	0	347	320
Eligobel	0	0	0	0	0	0
Ulilin	0	0	0	0	0	0
Kabupaten Merauke	5.611	5.600	1.032	1.169	6.643	6.769

Catatan/Note: ¹ Jumlah guru termasuk kepala sekolah dan guru/The total of teachers including headmaster and teacher
 Sumber/Source: Kementerian Pendidikan dan Kebudayaan, Sistem Data Pokok Pendidikan, data semester ganjil/ Ministry of
 Educations and Culture, Basic Education Data System, odd semester

Tabel 4.1.11
Table**Jumlah Sekolah, Guru, dan Murid Sekolah Menengah Kejuruan (SMK) di Bawah Kementerian Pendidikan dan Kebudayaan Menurut Kecamatan, 2020/2021 and 2021/2022*****Number of Schools, Teachers, and Pupils in Vocational High Schools Under The Ministry of Education and Culture by Subdistrict, 2020/2021 and 2021/2022***

Kecamatan Subdistrict	Sekolah/Schools					
	Negeri Public		Swasta Private		Jumlah Total	
	2020/2021	2021/2022	2020/2021	2021/2022	2020/2021	2021/2022
(1)	(2)	(3)	(4)	(5)	(6)	(7)
Kimaam	1	1	0	0	1	1
Waan	0	0	0	0	0	0
Tabonji	0	0	0	0	0	0
Ilwayab	0	0	0	0	0	0
Okaba	1	1	0	0	1	1
Tubang	0	0	0	0	0	0
Ngguti	0	0	0	0	0	0
Kaptel	0	0	0	0	0	0
Kurik	0	0	0	0	0	0
Malind	1	1	0	0	1	1
Animha	0	0	0	0	0	0
Merauke	3	3	4	4	7	7
Semangga	0	0	0	0	0	0
Tanah Miring	1	1	0	0	1	1
Jagebob	1	1	0	0	1	1
Sota	1	1	0	0	1	1
Naukenjerai	1	1	0	0	1	1
Muting	0	0	0	0	0	0
Eligobel	1	1	0	0	1	1
Uliin	0	0	0	0	0	0
Kabupaten Merauke	11	11	4	4	15	15

Lanjutan Tabel/*Continued Table* 4.1.11

Kecamatan Subdistrict	Guru/Teachers					
	Negeri Public		Swasta Private		Jumlah Total	
	2020/2021	2021/2022	2020/2021	2021/2022	2020/2021	2021/2022
(1)	(8)	(9)	(10)	(11)	(12)	(13)
Kimaam	10	10	0	0	10	10
Waan	0	0	0	0	0	0
Tabonji	0	0	0	0	0	0
Ilwayab	0	0	0	0	0	0
Okaba	12	12	0	0	8	12
Tubang	0	0	0	0	0	0
Ngguti	0	0	0	0	0	0
Kaptel	0	0	0	0	0	0
Kurik	0	0	0	0	0	0
Malind	27	27	0	0	25	27
Animha	0	0	0	0	0	0
Merauke	156	156	94	69	259	225
Semangga	0	0	0	0	0	0
Tanah Miring	35	35	0	0	31	35
Jagebob	19	19	0	0	15	19
Sota	20	20	0	0	19	20
Naukenjerai	16	16	0	0	16	16
Muting	0	0	0	0	0	0
Eligobel	11	11	0	0	14	11
Ulilin	0	0	0	0	0	0
Kabupaten Merauke	306	306	94	69	397	375

Lanjutan Tabel/*Continued Table* 4.1.11

Kecamatan Subdistrict	Murid/Students					
	Negeri Public		Swasta Private		Jumlah Total	
	2020/2021	2021/2022	2020/2021	2021/2022	2020/2021	2021/2022
(1)	(14)	(15)	(16)	(17)	(18)	(19)
Kimaam	111	111	0	0	97	111
Waan	0	0	0	0	0	0
Tabonji	0	0	0	0	0	0
Ilwayab	0	0	0	0	0	0
Okaba	39	39	0	0	48	39
Tubang	0	0	0	0	0	0
Ngguti	0	0	0	0	0	0
Kaptel	0	0	0	0	0	0
Kurik	0	0	0	0	0	0
Malind	246	246	0	0	285	246
Animha	0	0	0	0	0	0
Merauke	2.224	2.224	922	783	3.037	3.007
Semangga	0	0	0	0	0	0
Tanah Miring	432	432	0	0	480	432
Jagebob	123	123	0	0	97	123
Sota	153	153	0	0	147	153
Naukenjerai	55	55	0	0	58	55
Muting	0	0	0	0	0	0
Eligobel	138	138	0	0	137	138
Uliilin	0	0	0	0	0	0
Kabupaten Merauke	3.521	3.521	922	783	4.386	4.304

Catatan/Note: ¹ Guru yang mengajar di 2 sekolah atau lebih dihitung di masing-masing sekolah/*The teacher who taught in two schools or more counted in every school*

² Jumlah guru termasuk kepala sekolah dan guru/*The total of teachers including headmaster and teacher*

Sumber/Source: Kementerian Pendidikan dan Kebudayaan, Sistem Data Pokok Pendidikan, data semester ganjil/ Ministry of Educations and Culture, Basic Education Data System, odd semester

Tabel 4.1.12 Jumlah Sekolah, Guru, dan Murid Madrasah Aliyah (MA) di Bawah Kementerian Agama Menurut Kecamatan, 2020/2021 dan 2021/2022
Number of Schools, Teachers, and Pupils in Madrasah Aliyah (MA) Under the Ministry of Religious Affairs by Subdistrict, 2020/2021 and 2021/2022

Kecamatan Subdistrict	Sekolah/Schools					
	Negeri Public		Swasta Private		Jumlah Total	
	2020/2021	2021/2022	2020/2021	2021/2022	2020/2021	2021/2022
(1)	(2)	(3)	(4)	(5)	(6)	(7)
Kimaam	0	0	0	0	0	0
Waan	0	0	0	0	0	0
Tabonji	0	0	0	0	0	0
Ilwayab	0	0	0	0	0	0
Okaba	0	0	0	0	0	0
Tubang	0	0	0	0	0	0
Ngguti	0	0	0	0	0	0
Kaptel	0	0	0	0	0	0
Kurik	0	0	0	0	0	0
Malind	0	0	0	0	0	0
Animha	0	0	0	0	0	0
Merauke	0	0	4	4	4	4
Semangga	0	0	0	0	0	0
Tanah Miring	0	0	0	0	0	0
Jagebob	0	0	0	0	0	0
Sota	0	0	0	0	0	0
Naukenjerai	0	0	0	0	0	0
Muting	0	0	0	0	0	0
Eligobel	0	0	0	0	0	0
Uliilin	0	0	0	0	0	0
Kabupaten Merauke	0	0	4	4	4	4

Lanjutan Tabel/*Continued Table* 4.1.12

Kecamatan Subdistrict	Guru/Teachers					
	Negeri Public		Swasta Private		Jumlah Total	
	2020/2021	2021/2022	2020/2021	2021/2022	2020/2021	2021/2022
(1)	(8)	(9)	(10)	(11)	(12)	(13)
Kimaam	0	0	0	0	0	0
Waan	0	0	0	0	0	0
Tabonji	0	0	0	0	0	0
Ilwayab	0	0	0	0	0	0
Okaba	0	0	0	0	0	0
Tubang	0	0	0	0	0	0
Ngguti	0	0	0	0	0	0
Kaptel	0	0	0	0	0	0
Kurik	0	0	0	0	0	0
Malind	0	0	0	0	0	0
Animha	0	0	0	0	0	0
Merauke	0	0	55	53	55	53
Semangga	0	0	0	0	0	0
Tanah Miring	0	0	0	0	0	0
Jagebob	0	0	0	0	0	0
Sota	0	0	0	0	0	0
Naukenjerai	0	0	0	0	0	0
Muting	0	0	0	0	0	0
Eligobel	0	0	0	0	0	0
Ulilin	0	0	0	0	0	0
Kabupaten Merauke	0	0	55	53	55	53

Lanjutan Tabel/Continued Table 4.1.12

Kecamatan Subdistrict	Murid/Students					
	Negeri Public		Swasta Private		Jumlah Total	
	2020/2021	2021/2022	2020/2021	2021/2022	2020/2021	2021/2022
(1)	(14)	(15)	(16)	(17)	(18)	(19)
Kimaam	0	0	0	0	0	0
Waan	0	0	0	0	0	0
Tabonji	0	0	0	0	0	0
Ilwayab	0	0	0	0	0	0
Okaba	0	0	0	0	0	0
Tubang	0	0	0	0	0	0
Ngguti	0	0	0	0	0	0
Kaptel	0	0	0	0	0	0
Kurik	0	0	0	0	0	0
Malind	0	0	0	0	0	0
Animha	0	0	0	0	0	0
Merauke	0	0	346	351	346	351
Semangga	0	0	0	0	0	0
Tanah Miring	0	0	0	0	0	0
Jagebob	0	0	0	0	0	0
Sota	0	0	0	0	0	0
Naukenjerai	0	0	0	0	0	0
Muting	0	0	0	0	0	0
Eligobel	0	0	0	0	0	0
Uliilin	0	0	0	0	0	0
Kabupaten Merauke	0	0	346	351	346	351

Sumber/Source: Kementerian Agama, EMIS, data semester ganjil/Ministry of Religious Affairs, EMIS, odd semester

Tabel 4.1.13 Jumlah Desa¹/Kelurahan yang Memiliki Fasilitas Sekolah Menurut Kecamatan dan Tingkat Pendidikan, (2019) – (2021)
Table Number of Villages¹ Having Educational Facilities by Subdistrict and Educational Level, (2019) – (2021)

Kecamatan Subdistrict	SD Primary School		
	2019	2020	2021
(1)	(2)	(3)	(4)
Kimaam	8	8	8
Waan	9	10	9
Tabonji	8	7	6
Ilwayab	5	5	5
Okaba	8	8	8
Tubang	6	6	6
Ngguti	6	6	6
Kaptel	5	5	5
Kurik	11	11	11
Malind	7	7	7
Animha	5	5	5
Merauke	16	16	15
Semangga	9	9	8
Tanah Miring	14	14	14
Jagebob	13	13	13
Sota	5	5	5
Naukenjerai	5	5	5
Muting	12	12	12
Eligobel	12	12	12
Ulilin	11	11	11
Kabupaten Merauke	175	175	171

Lanjutan Tabel/*Continued Table 4.1.13*

Kecamatan Subdistrict	SMP Junior High School		
	2019	2020	2021
(1)	(5)	(6)	(7)
Kimaam	2	2	2
Waan	1	1	1
Tabonji	1	2	1
Ilwayab	2	2	1
Okaba	2	2	2
Tubang	1	1	1
Ngguti	1	1	1
Kaptel	1	1	1
Kurik	3	3	3
Malind	3	3	3
Animha	1	1	1
Merauke	13	12	13
Semangga	3	3	3
Tanah Miring	5	5	6
Jagebob	3	3	3
Sota	3	3	3
Naukenjerai	1	1	1
Muting	2	2	2
Eligobel	2	2	2
Uliilin	1	1	1
Kabupaten Merauke	51	51	51

Lanjutan Tabel/Continued Table 4.1.13

Kecamatan Subdistrict	SMA High School		
	2019	2020	2021
(1)	(8)	(9)	(10)
Kimaam	1	1	1
Waan	0	0	0
Tabonji	0	0	0
Ilwayab	0	0	0
Okaba	1	1	1
Tubang	0	0	0
Ngguti	0	0	0
Kaptel	0	0	0
Kurik	1	1	1
Malind	1	0	0
Animha	0	0	0
Merauke	11	10	10
Semangga	1	1	2
Tanah Miring	2	2	2
Jagebob	1	1	1
Sota	0	0	0
Naukenjerai	0	0	0
Muting	1	1	1
Eligobel	0	0	0
Ulilin	0	0	0
Kabupaten Merauke	20	18	19

Lanjutan Tabel/Continued Table 4.1.13

Kecamatan Subdistrict	SMK Vocational High School		
	2019	2020	2021
(1)	(11)	(12)	(13)
Kimaam	1	1	1
Waan	0	0	0
Tabonji	0	0	0
Ilwayab	0	0	0
Okaba	1	1	1
Tubang	0	0	0
Ngguti	0	0	0
Kaptel	0	0	0
Kurik	0	0	0
Malind	1	1	1
Animha	0	0	0
Merauke	8	7	7
Semangga	0	1	0
Tanah Miring	1	1	1
Jagebob	1	1	1
Sota	1	1	1
Naukenjerai	2	1	1
Muting	0	0	0
Eligobel	1	1	1
Ulilin	0	0	0
Kabupaten Merauke	17	16	15

Lanjutan Tabel/*Continued Table* 4.1.13

Kecamatan Subdistrict	Perguruan Tinggi University		
	2019	2020	2021
(1)	(14)	(15)	(16)
Kimaam	0	0	0
Waan	0	0	0
Tabonji	0	0	0
Ilwayab	0	0	0
Okaba	0	0	0
Tubang	0	0	0
Ngguti	0	0	0
Kaptel	0	0	0
Kurik	0	0	0
Malind	0	0	0
Animha	0	0	0
Merauke	7	8	8
Semangga	0	0	0
Tanah Miring	0	0	0
Jagebob	0	0	0
Sota	0	0	0
Naukenjerai	0	0	0
Muting	0	0	0
Eligobel	0	0	0
Uliilin	0	0	0
Kabupaten Merauke	7	8	8

Catatan/*Note*: ¹ Desa pada tabel ini termasuk Unit Permukiman Transmigrasi (UPT) yang masih dibina oleh kementerian terkait dan nagari di Kabupaten/Kota Sumatera Barat/*Villages in this table include Transmigration Settlement Unit which is still fostered by the relevant ministries and the nagari in the Province of Sumatera Barat*

Sumber/*Source*: BPS, Pendataan Potensi Desa (Podes)/ *BPS—Statistics Indonesia, Village Potential Data Collection*

4.2 KESEHATAN HEALTH

Tabel 4.2.1 Jumlah Desa¹/Kelurahan Yang Memiliki Sarana Kesehatan Menurut Kecamatan, 2019–2021
Table Number of Villages¹ Having Health Facilities by Subdistrict, 2019–2021

Kecamatan Subdistrict	Rumah Sakit Hospital		
	2019	2020	2021
(1)	(2)	(3)	(4)
Kimaam	0	0	0
Waan	0	0	0
Tabonji	0	0	0
Ilwayab	0	0	0
Okaba	0	0	0
Tubang	0	0	0
Ngguti	0	0	0
Kaptel	0	0	0
Kurik	0	0	0
Malind	0	0	0
Animha	0	0	0
Merauke	3	3	4
Semangga	0	0	0
Tanah Miring	1	2	2
Jagebob	0	0	0
Sota	0	0	0
Naukenjerai	0	0	0
Muting	0	0	0
Eligobel	0	0	0
Ulilin	0	0	0
Kabupaten Merauke	4	5	6

Lanjutan Tabel/*Continued Table* 4.2.1

Kecamatan Subdistrict	Rumah Sakit Bersalin Maternity Hospital		
	2019	2020	2021
(1)	(5)	(6)	(7)
Kimaam	0	0	0
Waan	0	0	0
Tabonji	0	0	0
Ilwayab	0	0	0
Okaba	0	0	0
Tubang	0	0	0
Ngguti	0	0	0
Kaptel	0	0	0
Kurik	0	0	0
Malind	0	0	0
Animha	0	0	0
Merauke	0	0	0
Semangga	0	0	0
Tanah Miring	0	0	0
Jagebob	0	0	0
Sota	0	0	0
Naukenjerai	0	0	0
Muting	0	0	0
Eligobel	0	0	0
Uliilin	0	0	0
Kabupaten Merauke	0	0	0

Lanjutan Tabel/Continued Table 4.2.1

Kecamatan Subdistrict	Poliklinik Polyclinic		
	2019	2020	2021
(1)	(8)	(9)	(10)
Kimaam	0	0	0
Waan	0	0	0
Tabonji	0	0	0
Ilwayab	0	0	0
Okaba	0	0	0
Tubang	0	0	0
Ngguti	1	1	0
Kaptel	0	0	0
Kurik	1	1	1
Malind	0	0	0
Animha	0	0	0
Merauke	6	5	6
Semangga	1	1	1
Tanah Miring	1	1	1
Jagebob	0	0	0
Sota	0	0	0
Naukenjerai	0	0	0
Muting	0	0	0
Eligobel	0	0	0
Uliin	0	0	0
Kabupaten Merauke	10	9	9

Lanjutan Tabel/*Continued Table* 4.2.1

Kecamatan Subdistrict	Puskesmas Public Health Center		
	2019	2020	2021
(1)	(11)	(12)	(13)
Kimaam	1	1	1
Waan	1	1	1
Tabonji	2	1	1
Ilwayab	2	2	2
Okaba	1	1	1
Tubang	1	1	1
Ngguti	1	1	1
Kaptel	1	1	1
Kurik	1	1	1
Malind	1	1	1
Animha	1	1	1
Merauke	8	6	6
Semangga	1	1	1
Tanah Miring	1	1	1
Jagebob	1	1	1
Sota	1	1	1
Naukenjerai	1	1	1
Muting	1	1	1
Eligobel	1	1	1
Uliilin	1	1	1
Kabupaten Merauke	29	26	26

Lanjutan Tabel/Continued Table 4.2.1

Kecamatan Subdistrict	Puskesmas Pembantu Subsidiary of Public Health Center		
	2019	2020	2021
(1)	(14)	(15)	(16)
Kimaam	7	6	4
Waan	2	3	2
Tabonji	7	7	3
Ilwayab	2	2	2
Okaba	6	6	6
Tubang	6	6	6
Ngguti	6	6	5
Kaptel	3	3	3
Kurik	11	8	8
Malind	6	6	6
Animha	5	5	4
Merauke	8	5	4
Semangga	7	7	6
Tanah Miring	12	12	12
Jagebob	13	13	12
Sota	4	4	4
Naukenjerai	4	4	4
Muting	12	12	12
Eligobel	12	12	12
Ulilin	10	10	10
Kabupaten Merauke	143	137	125

Lanjutan Tabel/*Continued Table* 4.2.1

Kecamatan Subdistrict	Apotek Pharmacy		
	2019	2020	2021
(1)	(17)	(18)	(19)
Kimaam	0	0	0
Waan	0	0	0
Tabonji	0	0	0
Ilwayab	0	0	0
Okaba	0	0	0
Tubang	0	0	0
Ngguti	0	0	0
Kaptel	0	0	0
Kurik	1	1	1
Malind	0	0	0
Animha	0	0	0
Merauke	6	7	8
Semangga	1	2	2
Tanah Miring	0	0	1
Jagebob	1	1	0
Sota	0	0	0
Naukenjerai	0	0	0
Muting	0	0	0
Eligobel	0	0	0
Ulilin	0	0	0
Kabupaten Merauke	9	11	12

Catatan/Note: ¹ Desa pada tabel ini termasuk Unit Permukiman Transmigrasi (UPT) yang masih dibina oleh kementerian terkait dan nagari di Kabupaten/Kota Sumatera Barat/Villages in this table include Transmigration Settlement Unit which is still fostered by the relevant ministries and the nagari in the Province of Sumatera Barat

Sumber/Source: BPS, Pendataan Potensi Desa (Podes)/BPS-Statistics Indonesia, Village Potential Data Collecting

Tabel 4.2.2 Jumlah Tenaga Kesehatan Menurut Kecamatan, 2021
Table Number of Medical Personnel by Subdistrict, 2021

Kecamatan Subdistrict	Dokter Doctor	Perawat Nurse	Bidan Midwife	Farmasi Pharmaceutical	Ahli Gizi Nutritionist
(1)	(2)	(3)	(4)	(5)	(6)
Kimaam	2	7	13	1	1
Waan	1	4	4	0	1
Tabonji	1	9	10	0	1
Ilwayab	0	8	7	1	2
Okaba	2	13	8	0	2
Tubang	1	8	8	2	1
Ngguti	0	9	5	1	1
Kaptel	2	8	7	0	0
Kurik	1	14	27	2	2
Malind	17	9	15	1	0
Animha	1	13	10	0	0
Merauke	1	77	58	10	9
Semangga	2	11	21	2	1
Tanah Miring	1	29	16	1	1
Jagebob	1	15	14	1	2
Sota	2	13	6	1	1
Naukenjerai	1	8	6	0	0
Muting	1	19	11	1	1
Eligobel	1	13	11	1	2
Ulilin	0	12	13	1	1
Kabupaten Merauke	38	299	270	26	29

Catatan/Note: ...

Sumber/Source: Dinas Kesehatan Kabupaten Merauke/Department of Health Merauke Regency

Tabel 4.2.3
Table**Jumlah Dokter Spesialis, Dokter Umum, dan Dokter Gigi Menurut Sarana Pelayanan Kesehatan di Kabupaten Merauke, 2021**
Number of Specialist Doctor, Generalist Doctor, and Dentist by Type of Health Facility in Merauke Regency, 2021

<i>Unit Kerja</i> <i>Work Unit</i>	<i>Dokter Spesialis</i> <i>Specialist Doctor</i>	<i>Dokter Umum</i> <i>Generalist Doctor</i>	<i>Dokter Gigi</i> <i>Dentist</i>
(1)	(2)	(3)	(4)
Puskesmas / Public Health Center	-	39	9
Rumah Sakit / Hospital (RSU, RS AL, RSBP)	50	45	6
Rumah Sakit Umum	21	25	5
Rumah Sakit Angkatan Laut	11	11	1
Rumah Sakit Bunda Pengharapan	18	9	-
Kabupaten Merauke	50	84	15

Catatan/Note: ...Data tidak tersedia/Data is not available

Sumber/Source: Dinas Kesehatan Kabupaten Merauke/Department of Health Merauke Regency

Tabel 4.2.4 Jumlah Klinik Keluarga Berencana (KKB) dan Pos Pelayanan Keluarga Berencana Desa (PPKBD) Menurut Kecamatan di Kabupaten Merauke, 2021
Number of Family Planning Clinics and Village Family Planning Service Units by Subdistrict in Merauke Regency, 2021

Kecamatan Subdistrict	KKB Family Planning Clinics	PPKBD Village Family Planning Service Units
(1)	(2)	(3)
Kimaam	1	0
Tabonji	1	0
Waan	1	0
Ilwayab	1	0
Okaba	1	0
Tubang	1	0
Ngguti	1	0
Kaptel	1	0
Kurik	2	29
Malind	1	23
Animha	1	0
Merauke	12	55
Naukenjerai	1	10
Semangga	2	26
Tanah Miring	1	56
Jagebob	1	56
Sota	1	16
Muting	1	27
Elikobel	1	22
Uliilin	1	21
Kabupaten Merauke	33	341

Sumber/Source: Dinas Pemberdayaan Perempuan, Perlindungan Anak, Pengendalian Penduduk dan Keluarga Berencana Kabupaten Merauke/ Department of Women Empowerment, Child Protection, Population Control and Family Planning of Merauke Regency

Tabel 4.2.5
Table**Jumlah Pasangan Usia Subur dan Peserta KB Aktif Menurut Kecamatan di Kabupaten Merauke, 2021**
Number of Eligible Couples and Family Planning Participants by Subdistrict in Merauke Regency, 2021

Kecamatan Subdistrict	Jumlah PUS Eligible Couples	Peserta KB Aktif Family Planning Participants			
		IUD	MOV	MOP	Kondom Condom
(1)	(2)	(3)	(4)	(5)	(6)
Kimaam	752	0	0	0	13
Waan	59	0	0	0	0
Tabonji	316	0	0	0	0
Ilwayab	276	0	0	0	1
Okaba	796	0	0	0	0
Tubang	185	0	0	0	0
Ngguti	54	0	0	0	0
Kaptel	184	0	0	0	0
Kurik	2.594	2	2	0	22
Malind	1.624	0	0	0	31
Animha	324	0	0	0	3
Merauke	6.983	0	118	0	12
Semangga	555	0	0	0	0
Tanah Miring	2.997	0	0	0	29
Jagebob	1.196	0	0	0	72
Sota	468	0	0	0	28
Naukenjerai	260	0	0	0	0
Muting	1.396	0	0	0	0
Elikobel	1.084	0	0	0	0
Ulilin	808	0	0	0	0
Kabupaten Merauke	22.911	2	120	0	211

Lanjutan Tabel/*Continued Table 4.2.5*

Kecamatan <i>Subdistrict</i>	Peserta KB Aktif <i>Family Planning Participants</i>			
	Implan <i>Implants</i>	Suntikan <i>Injection</i>	Pil <i>Pill</i>	Jumlah <i>Total</i>
(1)	(3)	(4)	(5)	(6)
Kimaam	46	394	299	739
Tabonji	0	165	151	316
Waan	0	39	20	59
Ilwayab	33	184	71	217
Okaba	0	392	404	796
Tubang	0	136	49	185
Ngguti	3	51	0	54
Kaptel	0	83	97	180
Kurik	82	1.412	814	2.308
Malind	74	709	674	1.457
Animha	0	299	23	322
Merauke	36	4.172	1.177	5.385
Naukenjerai	49	340	163	552
Semangga	0	1.003	312	1.315
Tanah Miring	42	3.704	1.640	5.344
Jagebob	15	1.585	886	2.486
Sota	24	136	107	267
Muting	15	1.071	295	1.381
Elikobel	0	1.076	379	1.455
Ulilin	7	416	112	535
Kabupaten Merauke	426	17.367	7.673	25.353

Sumber/*Source*: Dinas Pemberdayaan Perempuan, Perlindungan Anak, Pengendalian Penduduk dan Keluarga Berencana Kabupaten Merauke/ *Department of Women Empowerment, Child Protection, Population Control and Family Planning of Merauke Regency*

Tabel 4.2.6 Jumlah Pasangan dan Wanita Usia Subur Menurut Kecamatan di Kabupaten Merauke, 2021
Table *Number of Fertile Age Couples and Fertile Age Woman by Subdistrict in Merauke Regency, 2021*

Kecamatan Subdistrict	Pasangan Usia Subur Fertile Age Couples	Wanita Usia Subur Fertile Age Women
(1)	(2)	(3)
Kimaam	752	0
Waan	59	198
Tabonji	316	316
Ilwayab	276	302
Okaba	796	1.060
Tubang	185	185
Ngguti	54	152
Kaptel	184	184
Kurik	2.594	6.389
Malind	1.624	2.976
Animha	324	324
Merauke	6.983	11.663
Semangga	555	753
Tanah Miring	2.997	4.432
Jagebob	1.196	1.771
Sota	468	591
Naukenjerai	260	692
Muting	1.396	1.744
Elikobel	1.084	1.485
Ulinin	808	1.321
Kabupaten Merauke	22.911	36.538

Sumber/Source: Dinas Pemberdayaan Perempuan, Perlindungan Anak, Pengendalian Penduduk dan Keluarga Berencana Kabupaten Merauke/ Department of Women Empowerment, Child Protection, Population Control and Family Planning of Merauke Regency

Tabel 4.2.7 Jumlah Peserta KB Aktif (Lama) Klinik KB Menurut Bulan di Kabupaten Merauke, 2021
Number of Active Participants Family Planning (Old) of Family Planning Clinic by Month in Merauke Regency, 2021

Bulan Month	Peserta KB Aktif Family Planning Participants							Jumlah Total
	IUD	MOW	MOP	Kondom	Implan	Suntik	Pil Pill	
(1)	(2)	(3)	(4)	(5)	(6)	(7)	(8)	(9)
Januari/January	0	0	0	27	48	1.693	575	2.343
Pebruari/February	0	0	0	46	15	129	709	899
Maret/March	0	0	0	27	17	550	870	1.464
April/April	0	0	0	16	2	1.575	883	2.476
Mei/May	0	0	0	12	27	1.249	337	1.625
Juni/June	0	0	0	26	37	1.373	765	2.201
Juli/July	0	0	0	15	17	1.448	809	2.289
Agustus/August	0	0	0	16	16	1.573	401	2.006
September/September	0	20	0	3	28	1.202	646	1.899
Oktober/October	0	0	0	30	124	949	703	1.806
Nopember/November	0	0	0	18	5	1.379	402	1.804
Desember/December	0	0	0	20	2	1.411	576	2.009
Jumlah/Total	0	20	0	256	338	14.531	7.676	22.821

Sumber/Source: Dinas Pemberdayaan Perempuan, Perlindungan Anak, Pengendalian Penduduk dan Keluarga Berencana Kabupaten Merauke/ Department of Women Empowerment, Child Protection, Population Control and Family Planning of Merauke Regency

Tabel 4.2.8 Jumlah Peserta KB Aktif (Baru) Klinik KB Menurut Bulan di Kabupaten Merauke, 2021
Number of Active Participants Family Planning (New) of Family Planning Clinic by Month in Merauke Regency, 2021

Bulan Month	Peserta KB Aktif Family Planning Participants							Jumlah Total
	IUD	MOW	MOP	Kondom	Implan	Suntik	Pil Pill	
(1)	(2)	(3)	(4)	(5)	(6)	(7)	(8)	(9)
Januari/January	0	0	0	0	5	136	67	208
Pebruari/February	0	4	0	0	8	95	65	172
Maret/March	0	18	0	2	14	98	14	146
April/April	0	15	0	1	9	109	12	146
Mei/May	0	11	0	1	8	78	7	105
Juni/June	0	7	0	0	28	45	22	102
Juli/July	0	12	0	1	27	86	8	134
Agustus/August	0	12	0	0	6	90	10	118
September/September	0	13	0	0	8	92	12	125
Oktober/October	0	0	0	0	10	115	8	133
Nopember/November	2	6	0	0	3	122	2	135
Desember/December	0	0	0	0	10	59	11	80
Jumlah/Total	2	98	0	5	136	1.125	238	1.604

Sumber/Source: Dinas Pemberdayaan Perempuan, Perlindungan Anak, Pengendalian Penduduk dan Keluarga Berencana Kabupaten Merauke/ Department of Women Empowerment, Child Protection, Population Control and Family Planning of Merauke Regency

Tabel 4.2.9 Jumlah Peserta KB Aktif (Lama) Mandiri Menurut Bulan di Kabupaten Merauke, 2021
Number of Active Participants Independent Family Planning (Old) by Month in Merauke Regency, 2021

Bulan Month	Peserta KB Aktif Family Planning Participants							Jumlah Total
	IUD	MOW	MOP	Kondom	Implan	Suntik	Pil Pill	
(1)	(2)	(3)	(4)	(5)	(6)	(7)	(8)	(9)
Januari/January	0	0	0	0	0	0	0	0
Pebruari/February	0	0	0	0	0	0	0	0
Maret/March	0	0	0	0	0	0	0	0
April/April	0	0	0	0	0	0	0	0
Mei/May	0	0	0	0	0	0	0	0
Juni/June	0	0	0	0	0	0	0	0
Juli/July	0	0	0	0	0	0	0	0
Agustus/August	0	0	0	0	0	0	0	0
September/September	0	0	0	0	0	0	0	0
Oktober/October	0	0	0	0	0	0	0	0
Nopember/November	0	0	0	0	0	0	0	0
Desember/December	0	0	0	0	0	0	0	0
Jumlah/Total	0	0	0	0	0	0	0	0

Sumber/Source: Dinas Pemberdayaan Perempuan, Perlindungan Anak, Pengendalian Penduduk dan Keluarga Berencana Kabupaten Merauke/ Department of Women Empowerment, Child Protection, Population Control and Family Planning of Merauke Regency

Tabel 4.2.10 Jumlah Peserta KB Aktif (Baru) Mandiri Menurut Bulan di Kabupaten Merauke, 2021
Table *Number of Active Participants Independent Family Planning (New) by Month in Merauke Regency, 2021*

Bulan Month	Peserta KB Aktif Family Planning Participants							Pil Pill	Jumlah Total
	IUD	MOW	MOP	Kondom	Implan	Suntik			
(1)	(2)	(3)	(4)	(5)	(6)	(7)	(8)	(9)	
Januari/January	0	0	0	0	0	0	0	0	
Pebruari/February	0	0	0	0	0	0	0	0	
Maret/March	0	0	0	0	0	0	0	0	
April/April	0	0	0	0	0	0	0	0	
Mei/May	0	0	0	0	0	0	0	0	
Juni/June	0	0	0	0	0	0	0	0	
Juli/July	0	0	0	0	0	0	0	0	
Agustus/August	0	0	0	0	0	0	0	0	
September/September	0	0	0	0	0	0	0	0	
Oktober/October	0	0	0	0	0	0	0	0	
Nopember/November	0	0	0	0	0	0	0	0	
Desember/December	0	0	0	0	0	0	0	0	
Jumlah/Total	0	0	0	0	0	0	0	0	

Sumber/Source: Dinas Pemberdayaan Perempuan, Perlindungan Anak, Pengendalian Penduduk dan Keluarga Berencana Kabupaten Merauke/ Department of Women Empowerment, Child Protection, Population Control and Family Planning of Merauke Regency

Tabel 4.2.11 Jumlah Persediaan Alat Kontrasepsi di Kabupaten Merauke, 2021 (unit)
Table Number of Contraceptive Supplies in Merauke Regency, 2021 (units)

Bulan Month	IUD (Unit/Units)			
	Sisa Akhir Bulan Lalu Last Month Residue	Diterima Bulan ini Accepted by This Month	Dikeluarkan Bulan Ini Issued by This Month	Sisa Akhir Bulan ini This Month Residue
(1)	(2)	(3)	(4)	(5)
Januari/January	143	0	0	143
Pebruari/February	143	0	0	143
Maret/March	143	0	0	143
April/April	143	0	0	143
Mei/May	143	0	0	143
Juni/June	143	0	0	133
Juli/July	133	0	0	133
Agustus/August	133	0	0	133
September/September	133	0	0	133
Oktober/October	133	0	0	133
Nopember/November	133	0	0	133
Desember/December	133	0	5	128

Lanjutan Tabel/*Continued Table* 4.2.11

Bulan Month	Suntik KB (Vial)			
	Sisa Akhir Bulan Lalu	Diterima Bulan ini	Dikeluarkan Bulan Ini	Sisa Akhir Bulan ini
	<i>Last Month Residue</i>	<i>Accepted by This Month</i>	<i>Issued by This Month</i>	<i>This Month Residue</i>
(1)	(6)	(7)	(8)	(9)
Januari/ <i>January</i>	1.500	0	960	540
Pebruari/ <i>February</i>	540	2.300	1.640	1.200
Maret/ <i>March</i>	1.200	0	1.200	0
April/ <i>April</i>	0	5.000	1.260	3.740
Mei/ <i>May</i>	3.740	0	1.500	2.240
Juni/ <i>June</i>	2.240	10.000	1.000	11.240
Juli/ <i>July</i>	11.240	0	2.160	9.080
Agustus/ <i>August</i>	9.080	0	1.160	7.920
September/ <i>September</i>	7.920	0	960	6.960
Oktober/ <i>October</i>	6.960	0	1.340	5.620
Nopember/ <i>November</i>	4.620	0	1.300	4.320
Desember/ <i>December</i>	4.320	0	2.120	2.200

Lanjutan Tabel/Continued Table 4.2.11

Bulan Month	Implan (Set)			
	Sisa Akhir Bulan Lalu Last Month Residue	Diterima Bulan ini Accepted by This Month	Dikeluarkan Bulan Ini Issued by This Month	Sisa Akhir Bulan ini This Month Residue
(1)	(10)	(11)	(12)	(13)
Januari/January	171	0	11	160
Pebruari/February	160	0	30	130
Maret/March	130	0	30	100
April/April	100	400	60	440
Mei/May	440	0	20	420
Juni/June	420	500	387	533
Juli/July	533	0	8	525
Agustus/August	525	0	0	525
September/September	525	0	0	525
Oktober/October	525	200	170	555
Nopember/November	555	0	10	545
Desember/December	545	0	30	514

Lanjutan Tabel/*Continued Table* 4.2.11

Bulan <i>Month</i>	Kondom Aroma (Lusin)			
	Sisa Akhir Bulan Lalu <i>Last Month Residue</i>	Diterima Bulan ini <i>Accepted by This Month</i>	Dikeluarkan Bulan Ini <i>Issued by This Month</i>	Sisa Akhir Bulan ini <i>This Month Residue</i>
(1)	(14)	(15)	(16)	(17)
Januari/ <i>January</i>	0	0	0	0
Pebruari/ <i>February</i>	0	0	0	0
Maret/ <i>March</i>	0	0	0	0
April/ <i>April</i>	0	0	0	0
Mei/ <i>May</i>	0	0	0	0
Juni/ <i>June</i>	0	0	0	0
Juli/ <i>July</i>	0	0	0	0
Agustus/ <i>August</i>	0	0	0	0
September/ <i>September</i>	0	0	0	0
Oktober/ <i>October</i>	0	0	0	0
Nopember/ <i>November</i>	0	0	0	0
Desember/ <i>December</i>	0	0	0	0

Lanjutan Tabel/Continued Table 4.2.11

Bulan Month	Kondom Biasa (Gros)			
	Sisa Akhir Bulan Lalu	Diterima Bulan ini	Dikeluarkan Bulan Ini	Sisa Akhir Bulan ini
	<i>Last Month Residue</i>	<i>Accepted by This Month</i>	<i>Issued by This Month</i>	<i>This Month Residue</i>
(1)	(18)	(19)	(20)	(21)
Januari/January	13	0	4	9
Pebruari/February	9	24	1	32
Maret/March	32	0	8	24
April/April	24	0	0	24
Mei/May	24	0	4	20
Juni/June	20	0	1	19
Juli/July	19	0	3	16
Agustus/August	16	0	7	9
September/September	9	0	0	9
Oktober/October	9	24	2	47
Nopember/November	47	0	2	45
Desember/December	45	0	1	44

Lanjutan Tabel/*Continued Table* 4.2.11

Bulan Month	Pil (Setrip)			
	Sisa Akhir Bulan Lalu	Diterima Bulan ini	Dikeluarkan Bulan Ini	Sisa Akhir Bulan ini
	<i>Last Month Residue</i>	<i>Accepted by This Month</i>	<i>Issued by This Month</i>	<i>This Month Residue</i>
(1)	(22)	(23)	(24)	(25)
Januari/ <i>January</i>	2.300	0	500	2.800
Pebruari/ <i>February</i>	2.800	0	400	2.400
Maret/ <i>March</i>	2.400	0	1.500	900
April/ <i>April</i>	900	200	600	2.300
Mei/ <i>May</i>	2.300	0	300	2.000
Juni/ <i>June</i>	2.000	6.000	900	7.100
Juli/ <i>July</i>	7.100	0	900	6.200
Agustus/ <i>August</i>	6.200	0	600	5.600
September/ <i>September</i>	5.600	0	700	4.900
Oktober/ <i>October</i>	4.900	2.000	1.100	5.800
Nopember/ <i>November</i>	5.800	0	500	5.300
Desember/ <i>December</i>	5.300	0	400	4.900

Sumber/*Source*: Dinas Pemberdayaan Perempuan, Perlindungan Anak, Pengendalian Penduduk dan Keluarga Berencana Kabupaten Merauke/ *Department of Women Empowerment, Child Protection, Population Control and Family Planning of Merauke Regency*

Tabel 4.2.12 **Persentase Penduduk yang Mempunyai Keluhan Kesehatan Selama Sebulan Terakhir di Kabupaten Merauke, 2016-2021**
Table **Percentage of People Who Had Health Complaint During a Month Prior to The Survey in Merauke Regency, 2016-2021**

Tahun Year	Persentase Penduduk dengan Keluhan Kesehatan Percentage of People Who Had Health Complaint
(1)	(2)
2016	19,75
2017	21,64
2018	26,14
2019	23,23
2020	24,64
2021	15,40

Sumber/Source: BPS, Survei Sosial Ekonomi Nasional (Susenas)/BPS-Statistics Indonesia, National Socioeconomic Survey

Tabel 4.2.13 **Persentase Penduduk yang Mempunyai Keluhan Kesehatan dan Berobat Jalan Selama Sebulan Terakhir di Kabupaten Merauke, 2017-2021**
Table **Percentage of People Who Had Health Complaint and Had Outpatient During a Month Prior to the Survey in Merauke Regency, 2017-2021**

Tahun Year	Persentase Penduduk dengan Keluhan Kesehatan Percentage of People Who Had Health Complaint
(1)	(2)
2017	31,45
2018	56,58
2019	52,61
2020	52,22
2021	39,31

Sumber/Source: BPS, Survei Sosial Ekonomi Nasional (Susenas)/BPS-Statistics Indonesia, National Socioeconomic Survey

Tabel 4.2.14 **Distribusi Persentase Penduduk yang Mempunyai Keluhan Kesehatan Selama Sebulan Terakhir dan Tidak Berobat Jalan Menurut Alasan Utama Tidak Berobat Jalan di Kabupaten Merauke, 2021**
Percentage Distribution of People Who Had Health Complaint During a Month Prior to the Survey and Had Not Outpatient by Main Reason for not Outpatient in Merauke Regency, 2021

Alasan Main Reason	Distribusi Persentase Penduduk yang Mempunyai Keluhan Kesehatan Percentage Distribution of People Who Had Health Complaint
(1)	(2)
Tidak punya biaya berobat <i>No money for outpatient</i>	0,14
Tidak ada biaya transportasi <i>No money for transportation</i>	1,46
Tidak ada sarana transportasi <i>No transportation utilities</i>	0,25
Waktu tunggu pelayanan lama <i>Long waiting time for health services</i>	0,00
Mengobati sendiri <i>Self treatment</i>	82,41
Tidak ada yang mendampingi <i>No company</i>	0,65
Merasa tidak perlu <i>Not necessary</i>	12,27
Lainnya <i>Others</i>	2,81
Jumlah Total	100,00

Sumber/Source: BPS, Survei Sosial Ekonomi Nasional (Susenas)/BPS-Statistics Indonesia, National Socioeconomic Survey

Tabel 4.2.15 **Distribusi Persentase Wanita Berumur 15-49 Tahun yang Pernah Kawin dan Melahirkan Hidup dalam Dua Tahun Terakhir Menurut Penolong Persalinan di Kabupaten Merauke, 2020-2021**
Percentage Distribution of Ever Married Women Aged 15-49 Years Who Had Live Birth in The Two Years Preceding The Survey by Birth Attendance in Merauke Regency, 2020-2021

Penolong Kelahiran <i>Birth Attendance</i>	2020	2021
(1)	(2)	(3)
Dokter <i>Doctor</i>	35,85	21,83
Bidan <i>Midwife</i>	52,59	56,39
Tenaga Kesehatan Lain <i>Other Medical Personnel</i>	4,26	8,41
Dukun <i>Traditional Birth Attendant</i>	6,42	0,06
Lainnya <i>Others</i>	0,87	13,32
Jumlah <i>Total</i>	100,00	100,00

Sumber/Source: BPS, Survei Sosial Ekonomi Nasional (Susenas)/BPS-Statistics Indonesia, National Socioeconomic Survey

Tabel 4.2.16 **Persentase Penduduk Usia 15 Tahun Ke Atas yang Merokok dalam Sebulan Terakhir Menurut Kelompok Umur di Kabupaten Merauke, 2021**
Table **Percentage of People Aged 15 Years and Above Who are Smoking During a Month Prior to The Survey by Age Group in Merauke Regency, 2021**

Kelompok Umur Age Groups	2021
(1)	(2)
15-24	5,17
25-34	7,23
35-44	7,82
45-54	4,91
55-64	3,32
65+	1,39

Sumber/Source: BPS, Survei Sosial Ekonomi Nasional (Susenas)/BPS-Statistics Indonesia, National Socioeconomic Survey

Tabel 4.2.17 **Persentase Penduduk yang Memiliki Jaminan Kesehatan Menurut Jenis Jaminan di Kabupaten Merauke, 2020-2021**
Table **Percentage of Population Who Has Health Insurance by Types of Health Insurance in Merauke Regency, 2020-2021**

Jenis Jaminan Kesehatan Type of Health Insurance	2020	2021
(1)	(2)	(3)
BPJS Kesehatan Penerima Bantuan Iuran (PBI) <i>BPJS Health Insurance for poor and near poor</i>	57,81	51,18
BPJS Kesehatan Non-Penerima Bantuan Iuran (Non-PBI) <i>Non-PBI BPJS Health</i>	20,23	18,22
Jamkesda <i>Regional Health Insurance"</i>	9,06	13,54
Asuransi Swasta <i>Private Insurance</i>	1,18	0,68
Perusahaan/Kantor <i>Company/Office</i>	0,67	0,00

Sumber/Source: BPS, Survei Sosial Ekonomi Nasional (Susenas)/BPS-Statistics Indonesia, National Socioeconomic Survey

Tabel 4.2.18 Kasus Kumulatif Covid-19, 2021
Table Covid-19 Cumulative Cases, 2021

Jenis Kasus Cases	2021
(1)	(2)
Kasus Konfirmasi Confirmed Cases	1.696
Kasus Sembuh Recovery Cases	1.529
Angka Kesembuhan (%) Recovery Rate (%)	90,15
Kasus Meninggal Case Fatality	139
Angka Kematian (%) Case Fatality Rate (%)	8,20

Sumber/Source: BPS Propinsi Papua/ Statistics of Papua Province

Catatan/Note: Kasus merupakan akumulasi sejak kasus Covid-19 masuk ke Indonesia sampai dengan 31 Desember 2021/Cases are accumulations since Covid-19 cases entered Indonesia up to 31 December 2021

4.3 AGAMA DAN SOSIAL LAINNYA RELIGION AND OTHER SOCIAL AFFAIRS

Tabel 4.3.1 Jumlah Penduduk Menurut Kecamatan dan Agama yang Dianut, 2021
Table 4.3.1 Population by Subdistrict and Religion, 2021

Kecamatan Subdistrict	Islam	Protestan Protestant	Katolik Catholic	Hindu	Budha Buddha	Lainya Others
(1)	(2)	(3)	(4)	(5)	(6)	(7)
Kimaam	100	128	6.710	3	-	-
Tabonji	14	20	5.117	2	-	-
Waan	14	12	3.588	3	-	-
Ilwayab	520	883	6.110	4	-	-
Okaba	550	4.446	3.588	-	-	-
Tubang	12	353	2.577	-	-	-
Ngguti	16	1.508	755	-	-	-
Kaptel	28	1.718	126	-	-	-
Kurik	14.075	1.260	1.554	8	-	-
Animha	52	88	2.495	1	-	-
Malind	7.913	540	2.470	67	-	-
Merauke	47.512	31.641	38.705	131	279	-
Naukenjerai	432	1.646	38.705	-	-	-
Semangga	12.277	1.196	3.421	60	-	-
Tanah Miring	14.114	1.020	5.781	89	-	-
Jagebob	6.274	537	1.886	49	-	-
Sota	719	1.362	1.896	-	-	-
Muting	2.453	1.241	2.778	9	42	-
Elikobel	3.231	364	1.874	19	2	-
Uliilin	4.312	661	1.774	14	-	-
Kabupaten Merauke	114.618	50.624	131.910	459	323	-

Sumber/Source: Kementerian Agama Propinsi Papua/ Ministry Religion of Papua Province

Tabel
Table 4.3.2**Jumlah Tempat Peribadatan Menurut Kecamatan,
2021**
**Number of Places of Worship by Subdistrict and Religion,
2021**

Kecamatan Subdistrict	Masjid Mosque	Gereja Protestan Protestant Church	Gereja Katholik Catholic Church	Pura Temple	Vihara
(1)	(2)	(3)	(4)	(5)	(6)
Kimaam	1	1	15	-	-
Tabonji	-	-	12	-	-
Waan	-	1	10	-	-
Ilwayab	1	1	14	-	-
Okaba	2	23	8	-	-
Tubang	-	-	5	-	-
Ngguti	-	-	5	-	-
Kaptel	-	1	3	-	-
Kurik	9	13	10	-	-
Animha	1	-	6	-	-
Malind	9	4	7	1	-
Merauke	52	74	9	1	1
Naukenjerai	1	5	8	-	-
Semangga	21	8	7	1	-
Tanah Miring	11	20	18	2	-
Jagebob	13	21	10	2	-
Sota	1	7	8	-	-
Muting	7	24	15	-	1
Elikobel	10	2	10	1	-
Uliin	7	1	11	-	-
Kabupaten Merauke	146	206	191	8	2

Sumber/Source: Kementerian Agama Kabupaten Merauke/ Ministry Religion of Merauke Regency

Tabel 4.3.3 Jumlah Rohaniawan Menurut Kecamatan di Kabupaten Merauke, 2021
Table Number of Spiritual Leader by Subdistrict in Merauke Regency, 2021

Kecamatan Subdistrict	Islam	Protestan Protestant	Katolik Catholic	Hindu	Budha Buddha
(1)	(2)	(3)	(4)	(5)	(6)
Kimaam	-	1	1	-	-
Tabonji	-	-	1	-	-
Waan	-	-	-	-	-
Ilwayab	-	1	-	-	-
Okaba	-	3	1	-	-
Tubang	-	3	1	-	-
Ngguti	-	5	1	-	-
Kaptel	-	5	1	-	-
Kurik	11	5	-	-	-
Animha	-	-	2	-	-
Malind	6	2	-	2	-
Merauke	32	130	36	1	3
Naukenjerai	-	5	1	-	-
Semangga	9	7	1	1	-
Tanah Miring	21	8	1	3	-
Jagebob	21	10	1	3	-
Sota	-	5	1	-	-
Muting	4	8	1	-	1
Elikobel	3	4	1	1	-
Uliilin	4	4	1	-	-
Kabupaten Merauke	111	206	52	11	4

Sumber/Source: Kementerian Agama Kabupaten Merauke/ Ministry Religion of Merauke Regency

Tabel 4.3.4 Jumlah Jemaah Haji yang Berangkat ke Mekkah dari Kabupaten Merauke, 2021
Table Number of Moslem Pilgram Departed to Mecca from Merauke Regency, 2021

Kecamatan Subdistrict	Laki laki Male	Perempuan Female	Jumlah Total
(1)	(2)	(3)	(4)
Kimaam	-	-	-
Tabonji	-	-	-
Waan	-	-	-
Ilwayab	-	-	2
Okaba	1	1	-
Tubang	-	-	-
Ngguti	-	-	-
Kaptel	-	-	-
Kurik	-	-	6
Animha	3	3	-
Malind	-	-	4
Merauke	2	2	96
Naukenjerai	32	64	-
Semangga	-	-	16
Tanah Miring	6	10	5
Jagebob	3	2	-
Sota	-	-	-
Muting	-	-	6
Elikobel	3	3	-
Ulilin	-	-	-
Kabupaten Merauke	50	85	135

Sumber/Source: Kementerian Agama Kabupaten Merauke/ Ministry Religion of Merauke Regency
 Catatan : Jumlah Jemaah haji yang direncanakan berangkat tahun 2021

Tabel 4.3.5 **Distribusi Persentase Rumah Tangga Menurut Luas Lantai**
Table **(m²) di Kabupaten Merauke, 2021**
Percentage Distribution of Household Population by Floor
Area (m²) in Merauke Regency, 2021

Luas Lantai <i>Floor Area</i>	2021
(1)	(2)
≤19	4,79
20-49	46,45
50-99	38,42
100-149	7,34
150+	3,00
Jumlah <i>Total</i>	100,00

Sumber/Source: BPS, Survei Sosial Ekonomi Nasional (Susenas)/BPS-Statistics Indonesia, National Socioeconomic Survey

Tabel 4.3.6 **Distribusi Persentase Rumah Tangga Menurut Sumber Air Minum di Kabupaten Merauke, 2021**
Table **Percentage Distribution of Household Population by Source of Drinking Water in Merauke Regency, 2021**

Sumber Air Minum Source of Drinking Water	2021
(1)	(2)
<i>Leding</i> <i>Piped Water</i>	2,21
<i>Pompa</i> <i>Pumped Water</i>	8,72
<i>Air Dalam Kemasan</i> <i>Bottled Water</i>	55,09
<i>Sumur Terlindung</i> <i>Protected Well</i>	10,52
<i>Sumur Tak Terlindung</i> <i>Unprotected Well</i>	9,70
<i>Mata Air Terlindung</i> <i>Protected Spring</i>	0,42
<i>Mata Air Tak Terlindung</i> <i>Unprotected Spring</i>	1,17
<i>Air Permukaan</i> <i>Surface Water</i>	0,94
<i>Air Hujan</i> <i>Rainwater Collection</i>	9,66
<i>Lainnya</i> <i>Others</i>	49,00
Jumlah Total	100,00

Sumber/Source: BPS, Survei Sosial Ekonomi Nasional (Susenas)/BPS-Statistics Indonesia, National Socioeconomic Survey

Tabel 4.3.7 **Distribusi Persentase Rumah Tangga Menurut Sumber Penerangan di Kabupaten Merauke, 2021**
Table **Percentage Distribution of Household Population by Lighting Source in Merauke Regency, 2021**

Sumber Penerangan <i>Lighting Source</i>	2021
(1)	(2)
<i>Listrik PLN</i> <i>State Electricity Company</i>	89,37
<i>Listrik Non-PLN</i> <i>Own Electricity Company</i>	4,87
<i>Bukan Listrik</i> <i>Non Electricity</i>	5,76
Jumlah <i>Total</i>	100,00

Sumber/Source: BPS, Survei Sosial Ekonomi Nasional (Susenas)/BPS-Statistics Indonesia, National Socioeconomic Survey

Tabel 4.3.8 **Distribusi Persentase Rumah Tangga Menurut**
Table **Penggunaan Fasilitas Tempat Buang Air Besar di**
 Kabupaten Merauke, 2021
 Percentage Distribution of Household Population by Type of
 Toilet Facility Used by The Household in Merauke Regency,
 2021

Penggunaan Tempat Buang Air Besar <i>Type of Toilet Facility Used by Household</i>	2021
(1)	(2)
<i>Sendiri</i> <i>Not Shared</i>	86,97
<i>Bersama</i> <i>Shared</i>	5,31
<i>MCK Umum</i> <i>Public Facility</i>	0,84
<i>Tidak Menggunakan</i> <i>Not Using</i>	0,26
<i>Tidak ada</i> <i>No Facility</i>	6,61
Jumlah <i>Total</i>	100,00

Sumber/Source: BPS, Survei Sosial Ekonomi Nasional (Susenas)/BPS-Statistics Indonesia, National Socioeconomic Survey

Tabel 4.3.9 **Distribusi Persentase Rumah Tangga Menurut Bahan Bakar Utama untuk Memasak di Kabupaten Merauke, 2021**
Table **Percentage Distribution of Household Population by Type of Cooking Fuel in Merauke Regency, 2021**

Bahan Bakar Utama untuk Memasak <i>Type of Cooking Fuel</i>	2021
(1)	(2)
<i>Listrik</i> <i>Electricity</i>	0,38
<i>Gas/Elpiji1</i> <i>Gas/LPG1</i>	5,35
<i>Minyak Tanah</i> <i>Kerosene</i>	68,30
<i>Arang/Briket</i> <i>Charcoal/Briquet</i>	0,20
<i>Kayu</i> <i>Wood</i>	25,55
<i>Lainnya</i> <i>Others</i>	0,22
Jumlah Total	100,00

Sumber/Source: BPS, Survei Sosial Ekonomi Nasional (Susenans)/BPS-Statistics Indonesia, National Socioeconomic Survey

Tabel 4.3.10 **Distribusi Persentase Rumah Tangga Menurut Status**
Table **Penguasaan Bangunan Tempat Tinggal di Kabupaten**
 Merauke, 2021
 Percentage Distribution of Household Population by
 Dwelling Ownership Status in Merauke Regency, 2021

Penguasaan Bangunan Tempat Tinggal <i>Dwelling Ownership Status</i>	2021
(1)	(2)
<i>Milik Sendiri</i> <i>Private</i>	75,85
<i>Kontrak/Sewa</i> <i>Lease/Rent</i>	11,66
<i>Lainnya</i> <i>Others</i>	12,50
Jumlah <i>Total</i>	100,00

Sumber/Source: BPS, Survei Sosial Ekonomi Nasional (Susenas)/BPS-Statistics Indonesia, National Socioeconomic Survey

Tabel 4.3.11 **Persentase Rumah Tangga yang Memiliki Akses Terhadap Sanitasi Layak di Kabupaten Merauke, 2017-2021**
Table **Percentage of Household Population by Improved Sanitation in Merauke Regency, 2017-2021**

Tahun Year	Persentase (%) Percentage (%)
(1)	(2)
2017	57,15
2018	64,56
2019	80,34
2020	74,02
2021	78,24

Sumber/Source: BPS, Survei Sosial Ekonomi Nasional (Susenas)/BPS-Statistics Indonesia, National Socioeconomic Survey

Tabel 4.3.12 **Persentase Rumah Tangga yang Memiliki Akses Terhadap Sumber Air Minum Layak di Kabupaten Merauke, 2017-2021**
Table **Percentage of Household Population by Improved Drinking Water in Merauke Regency, 2017-2021**

Tahun Year	Persentase (%) Percentage (%)
(1)	(2)
2017	83,86
2018	84,45
2019	24,79
2020	29,67
2021	71,35

Sumber/Source: BPS, Survei Sosial Ekonomi Nasional (Susenas)/BPS-Statistics Indonesia, National Socioeconomic Survey

Tabel 4.3.13 Jumlah Desa¹/Kelurahan yang Mengalami Bencana Alam² Menurut Kecamatan, 2019– 2021
Table Number of Villages¹ that Had Natural Disaster² by Subdistrict, 2019– 2021

Kecamatan Subdistrict	Banjir/Flood		
	2019	2020	2021
(1)	(2)	(3)	(4)
Kimaam	0	0	0
Waan	2	0	0
Tabonji	0	0	0
Ilwayab	0	0	0
Okaba	0	0	0
Tubang	0	0	0
Ngguti	0	0	0
Kaptel	0	0	0
Kurik	0	0	0
Malind	0	0	0
Animha	0	0	0
Merauke	2	1	4
Semangga	0	0	0
Tanah Miring	0	0	0
Jagebob	0	0	0
Sota	0	0	0
Naukenjerai	0	0	0
Muting	0	0	0
Eligobel	0	0	2
Uliilin	0	0	0
Kabupaten Merauke	4	1	6

Sumber/Source: BPS, Pendataan Potensi Desa (Podes)/BPS-Statistics Indonesia, Village Potential Data Collecting

Lanjutan Tabel/Continued Table 4.3.13

Kecamatan Subdistrict	Gempa Bumi/Earthquake		
	2019	2020	2021
(1)	(5)	(6)	(7)
Kimaam	0	0	0
Waan	0	0	0
Tabonji	0	0	0
Ilwayab	0	0	0
Okaba	0	0	0
Tubang	0	0	0
Ngguti	0	0	0
Kaptel	0	0	0
Kurik	0	0	0
Malind	0	0	0
Animha	0	0	0
Merauke	0	0	0
Semangga	0	0	0
Tanah Miring	0	0	0
Jagebob	0	0	0
Sota	0	0	0
Naukenjerai	0	0	0
Muting	0	0	0
Eligobel	0	0	1
Uliilin	0	0	0
Kabupaten Merauke	0	0	1

Sumber/Source: BPS, Pendataan Potensi Desa (Podes)/BPS-Statistics Indonesia, Village Potential Data Collecting

Lanjutan Tabel/Continued Table 4.3.13

Kecamatan Subdistrict	Tanah Longsor/Landslide		
	2019	2020	2021
(1)	(8)	(9)	(10)
Kimaam	0	0	0
Waan	0	0	0
Tabonji	0	0	0
Ilwayab	0	0	0
Okaba	0	0	0
Tubang	0	0	0
Ngguti	0	0	0
Kaptel	0	0	0
Kurik	0	0	0
Malind	0	0	0
Animha	0	0	0
Merauke	0	0	0
Semangga	0	0	0
Tanah Miring	0	0	0
Jagebob	0	0	0
Sota	0	0	0
Naukenjerai	0	0	0
Muting	0	0	0
Eligobel	0	0	0
Uliilin	0	0	0
Kabupaten Merauke	0	0	0

Catatan/Note: ¹ Desa pada tabel ini termasuk Unit Permukiman Transmigrasi (UPT) yang masih dibina oleh kementerian terkait dan nagari di Kabupaten/Kota Sumatera Barat/Villages in this table are included in Transmigration Settlement Unit which is still fostered by the relevant ministries and the nagari in the Province of Sumatera Barat

² Terjadi dalam tiga tahun terakhir sampai dengan saat pencacahan/Occurred during the last three years by the time of enumeration

Sumber/Source: BPS, Pendataan Potensi Desa (Podes)/BPS-Statistics Indonesia, Village Potential Data Collecting

4.4 KRIMINALITAS CRIMES

Tabel 4.4.1 Jumlah Kecelakaan Lalu Lintas, Korban, Jumlah Kerugian, Pelanggaran dan Denda di Kabupaten Merauke, 2017 - 2021
Number of Traffic Accident, Victim, Material Loss, Offence, and Fine in Merauke Regency, 2017 - 2021

	2017	2018	2019	2020	2021
(1)	(2)	(3)	(4)	(5)	(6)
Jumlah Kecelakaan/Number of Accident	188	246	326	269	188
Jumlah Korban/Number of Victim					
Meninggal Dunia/Dead	27	40	32	21	23
Luka Berat/ Badly Injured	71	95	122	108	97
Luka Ringan/ Lightly Injured	254	351	382	257	197
Kerugian Material/Material Loss (000 Rp)	1.001.700.000	2.614.200.000	1.713.300.000	1.194.032.000	947.600.000
Pelanggaran/Offences	3.023	2.707	4.201	2.482	949
Denda/Fine (000 Rp)	-	-	-	-	-

Sumber/Source: Satuan Lalu Lintas Kabupaten Merauke/ *Merauke Regency Traffic Unit*

Tabel 4.4.2
Table

Jumlah Narapidana dan Tahanan Titipan di Lembaga Pemasyarakatan Kelas IIB Menurut Jenis Kelamin dan Bulan di Kabupaten Merauke, 2021
Number of Prisoner and Accused Prisoner in Prison Institution by Sex and Month in Merauke Regency, 2021

Bulan Month	Narapidana Prisoner		Tahanan Titipan Accused Prisoner		Jumlah Total	
	Laki-Laki Male	Perempuan Female	Laki-Laki Male	Perempuan Female	Laki-Laki Male	Perempuan Female
(1)	(2)	(3)	(4)	(5)	(6)	(7)
Januari/ January	262	10	56	1	318	11
Pebruari/ February	255	11	60	0	315	11
Maret/March	250	11	62	0	312	11
April/April	250	11	56	0	306	11
Mei/May	259	11	55	1	314	12
Juni/June	264	11	55	2	319	13
Juli/July	270	9	58	3	328	12
Agustus/ August	280	10	61	2	341	12
September/ September	286	11	52	2	338	13
Oktober/ October	297	11	49	3	346	14
Nopember/ November	299	9	51	4	350	13
Desember/ December	301	10	55	6	356	16
Jumlah Akhir Tahun/ End Year Total	3.273	125	670	24	3.943	149

Sumber/Source: Lembaga Pemasyarakatan Kabupaten Merauke/Prison of Merauke Regency

Tabel 4.4.3 Jumlah Narapidana dari Putusan Pengadilan Menurut Bulan dan Jenis Kelamin di Kabupaten Merauke, 2021
Number of Prisoner from Decision Court by Month and Sex in Merauke Regency, 2021

Bulan Month	Dewasa Adults		Anak-anak Children		Jumlah Total	
	Laki-Laki Male	Perempuan Female	Laki-Laki Male	Perempuan Female	Laki-Laki Male	Perempuan Female
(1)	(2)	(3)	(4)	(5)	(6)	(7)
Januari/ January	254	10	8	0	262	10
Pebruari/ February	247	11	8	0	255	11
Maret/March	244	11	6	0	250	11
April/April	243	11	7	0	250	11
Mei/May	253	11	6	0	259	11
Juni/June	259	11	5	0	264	11
Juli/July	266	9	4	0	270	9
Agustus/ August	278	10	2	0	280	10
September/ September	284	11	2	0	286	11
Oktober/ October	295	11	2	0	297	11
Nopember/ November	297	9	2	0	299	9
Desember/ December	299	10	2	0	301	10
Jumlah Akhir Tahun/ End Year Total	3.219	125	54	0	3.273	125

Sumber/Source: Lembaga Pemasarakatan Kabupaten Merauke/Prison of Merauke Regency

Tabel 4.4.4
Table

Jumlah Narapidana Lembaga Pemasyarakatan Menurut Jenis Kejahatan dan Jenis Kelamin di Kabupaten Merauke, 2021
Number of Prisoner by Type of Crime and Sex in Merauke Regency, 2021

Jenis Kejahatan <i>Type of Crimes</i>	Dewasa <i>Adults</i>		Anak-anak <i>Children</i>		Jumlah <i>Total</i>	
	Laki-Laki <i>Male</i>	Perempuan <i>Female</i>	Laki-Laki <i>Male</i>	Perempuan <i>Female</i>	Laki-Laki <i>Male</i>	Perempuan <i>Female</i>
(1)	(2)	(3)	(4)	(5)	(6)	(7)
Kesusilaan/ <i>Decency</i>	12	0	0	0	12	0
Perjudian/ <i>Gambling</i>	22	0	0	0	22	0
Pembunuhan <i>/Murder</i>	36	1	0	0	36	1
Penganiayaan <i>/ Persecution</i>	48	0	0	0	48	0
Pencurian/ <i>Theft</i>	24	0	1	0	25	0
Memeras/ Mengancam/ <i>Blackmail/ Threatening</i>	3	0	0	0	3	0
Penipuan/ <i>Fraud</i>	1	0	0	0	1	0
Merusak Barang/ <i>Damaging Goods</i>	0	0	0	0	0	0

Lanjutan Tabel/*Continued Table 4.4.4*

Jenis Kejahatan <i>Type of Crimes</i>	Dewasa <i>Adults</i>		Anak-anak <i>Children</i>		Jumlah <i>Total</i>	
	Laki-Laki <i>Male</i>	Perempuan <i>Female</i>	Laki-Laki <i>Male</i>	Perempuan <i>Female</i>	Laki-Laki <i>Male</i>	Perempuan <i>Female</i>
(1)	(2)	(3)	(4)	(5)	(6)	(7)
Narkotika/ <i>Narcotics</i>	36	3	0	0	36	3
Korupsi/ <i>Corruption</i>	8	0	0	0	8	0
Penyelundupan/ <i>Smuggling</i>	0	0	0	0	0	0
Undang- Undang Perlindungan Anak / <i>Children Security Law</i>	90	1	1	0	91	1
KDRT/ <i>Domestic Abuse</i>	4	0	0	0	4	0
Kecelakaan Lalu Lintas/ <i>Traffic Accidents</i>	2	0	0	0	2	0
Lain-Lain/ <i>Others</i>	0	0	0	0	0	0

Sumber/*Source*: Lembaga Pemasyarakatan Kabupaten Merauke/*Prison of Merauke Regency*

Tabel 4.4.5 Jumlah Kekerasan Terhadap Perempuan dan Anak di Kabupaten Merauke, 2021 (kasus)
Number of Violence Against Women and Children in Merauke Regency, 2021 (cases)

Jenis Kejahatan <i>Type of Crimes</i>	Sumber Data/ <i>Data Source</i>		
	Polres <i>Police Service</i>	P2TP2A	Badan Pemberdayaan Perempuan <i>Women Empowerment Office</i>
(1)	(2)	(3)	(4)
Kekerasan Fisik / <i>Physical Violence</i>	0	0	0
Kekerasan Psikis/ <i>Psychological Violence</i>	0	0	0
Kekerasan Ekonomi / <i>Economic Violence</i>	0	0	0
Kekerasan Pemerkosaan / <i>Sexual Violence</i>	0	0	0
Kekerasan Pelecehan Seksual/ <i>Sexual Harassment</i>	0	0	0
Kekerasan Dalam Rumah Tangga/ <i>Domestic Violence</i>	12	34	34
Kekerasan Berat/ <i>Serious Violence</i>	0	0	35
Kekerasan Terhadap Hak Perempuan/ <i>Violence of Women Right</i>	4	35	0
Kekerasan di Bidang Hukum, Politik dan Pendidikan / <i>Violence of Law, Politics and Education</i>	0	0	0
Kekerasan Trafiking/ <i>Trafficking Violence</i>	0	0	0
KDRT dengan Pelaku Anggota TNI/POLRI / <i>Domestic Violence by Military Personnel</i>	0	0	0
Kekerasan terhadap Anak / <i>Child's Violence</i>	49	23	23
Jumlah/Total	65	92	92

Sumber/Source: Lembaga Pemasyarakatan Kabupaten Merauke/*Prison of Merauke Regency*

Tabel 4.4.6 Jumlah Perkara Pidana Umum dan Khusus yang Diterima dan Diselesaikan Kejaksaan Negeri Merauke, 2021 (kasus)
Number of General and Special Criminal Cases Were Reported and Solved by Public Prosecutor of Merauke, 2021 (cases)

Tahun Year	Pidana Umum General Criminal	Pidana Khusus Specific Criminal	Jumlah Total
(1)			(2)
Sisa tahun lalu Rest of last year	17	3	20
Masuk tahun ini Affairs in this year	154	5	159
Jumlah tahun ini Total in this year	171	8	179
Diselesaikan Finished	142	6	148
Sisa tahun ini Rest of this year	28	2	31

Sumber/Source: Kejaksaan Negeri Merauke/Public Prosecutor of Merauke

<https://meraukekab.bps.go.id>

BAB
Chapter

05

**PERTANIAN, KEHUTANAN,
PETERNAKAN DAN PERIKANAN**
*Agriculture, Forestry, Livestock
and Fishery*

**Produksi Tanaman Pangan
Dirinci Menurut Komoditas (Ton)**
di Kabupaten Merauke Tahun 2021



Sumber:
Dinas Tanaman Pangan, Hortikultura dan Perkebunan
Kabupaten Merauke

PENJELASAN TEKNIS

TECHNICAL NOTES

- | | |
|---|---|
| <p>1. Lahan sawah adalah lahan pertanian yang berpetak-petak dan dibatasi oleh pematang (galangan), saluran untuk menahan/ menyalurkan air, yang biasanya ditanami padi sawah tanpa memandang dari mana diperoleh atau status lahan tersebut. Lahan yang dimaksud termasuk lahan yang terdaftar di Pajak Bumi Bangunan, luran Pembangunan Daerah, lahan bengkok, lahan serobotan, lahan rawa yang ditanami padi dan lahan bekas tanaman tahunan yang telah dijadikan sawah, baik yang ditanami padi, palawija atau tanaman semusim lainnya.</p> | <p>1. <i>Wetland is agricultural land that separated by small dykes to resist water, where the main crop is usually wetland paddy without considering where it is got from or the status of the land. It includes the land that is registered at land income tax office, regional development contribution, 'bengkok' land, illegal ownership, swamps for rice cultivation, and annual crop land mark that has been used as rice field, which are both planted with paddy, secondary crops or the other seasonal crops.</i></p> |
| <p>2. Tegal/Kebun adalah lahan pertanian bukan sawah (lahan kering) yang ditanami tanaman semusim atau tahunan dan terpisah dengan halaman sekitar rumah serta penggunaannya tidak berpindah pindah.</p> | <p>2. <i>Dry field/Garden is an dryland (unirrigated land) which is planted with seasonal or annual crops and separately from the yard around the house without shifting.</i></p> |
| <p>3. Ladang/Huma adalah lahan pertanian bukan sawah (lahan kering) yang biasanya ditanami tanaman semusim dan penggunaannya hanya semusim atau dua musim, kemudian akan ditinggalkan bila sudah tidak subur lagi (berpindah-pindah). Kemungkinan lahan ini beberapa tahun kemudian akan dikerjakan kembali jika sudah subur.</p> | <p>3. <i>Unirrigated agricultural field / Shifting cultivation land is dryland (unirrigated land) that usually is cultivated for seasonal crops and utilized only for one or two seasons, then it will be left when it is not fertile (shifting). Maybe, this land will be used again in a few years if it has been fertile.</i></p> |

4. Lahan yang sementara tidak diusahakan adalah lahan yang biasanya diusahakan tetapi untuk sementara (lebih dari 1 (satu) tahun tetapi kurang dari atau sama dengan 2 (dua) tahun) tidak diusahakan, termasuk lahan sawah yang tidak diusahakan selama lebih dari 2 (dua) tahun.
 5. Data pokok tanaman pangan yang dikumpulkan adalah luas panen dan produktivitas (hasil per hektar). Produksi tanaman pangan merupakan hasil perkalian antara luas panen dengan produktivitas. Pengumpulan data luas panen dilakukan setiap bulan dengan pendekatan area kecamatan di seluruh wilayah Indonesia. Pengumpulan data produktivitas dilakukan melalui pengukuran langsung pada plot ubinan berukuran 2½ m x 2½ m. Pengumpulan data produktivitas dilakukan setiap subround (empat bulanan) pada waktu panen petani.
 6. Data produksi padi dan palawija yang disajikan adalah dalam kualitas: gabah kering giling (padi), pipilan kering (jagung), biji kering (kedelai dan kacang tanah), dan umbi basah (ubi kayu dan ubi jalar).
4. *Temporarily unused land is land that is regularly used but temporarily (more than a year but less or equal than two years) is unused, it includes wetland that is not cultivated more than two years.*
 5. *The main food crops data collected consists of harvested area and productivity (yield per hectare). Food crops production is generated by harvested area multiplied by productivity. The harvested area data is collected every month using sub district area approach in all sub district in Indonesia. The productivity data collection is conducted by a direct measurement in 2½m x 2½m crop cutting plot. The productivity measurement is conducted in every subround (four monthly) at the time when farmers are harvesting their crops.*
 6. *Production of paddy and secondary crops data are presented in the form of: dry unhusked rice (paddy), dry loose maize (maize), dry shells crops (soybeans and peanuts), and fresh roots (cassava and sweet potatoes).*

7. Tanaman sayuran dan buah-buahan semusim

Tanaman sayuran semusim adalah tanaman sumber vitamin, garam mineral dan lain-lain yang dikonsumsi dari bagian tanaman yang berupa daun, bunga, buah, dan umbinya, yang berumur kurang dari satu tahun.

Tanaman buah-buahan semusim adalah tanaman sumber vitamin, garam mineral, dan lain-lain yang dikonsumsi dari bagian tanaman yang berupa buah, berumur kurang dari satu tahun, tidak berbentuk pohon/rumpuntetapi menjalar dan berbatang lunak.

7. *Seasonal vegetable and fruit plants*

Seasonal vegetable plants are plants which are the sources of vitamin, mineral salt, etc, consumed from the part of the plant in the form of leaf, flower, fruit, and root with the age of less than one year.

Seasonal fruit plants are plants which are the sources of vitamin, mineral salt, etc, consumed from the part of the plant in the form of fruits. These plants are creeps with the age of less than one year.

8. Tanaman buah-buahan dan sayuran tahunan

Tanaman buah-buahan tahunan adalah tanaman sumber vitamin, garam mineral, dan lain-lain yang dikonsumsi dari bagian tanaman yang berupa buah dan merupakan tanaman tahunan.

Tanaman sayuran tahunan adalah tanaman sumber vitamin, garam mineral, dan lain-lain yang dikonsumsi dari bagian tanaman yang berupa daun dan atau buah yang berumur lebih dari satu tahun.

8. *Annual fruit and vegetable plants*

Annual fruit plants are plants which are the sources of vitamin, contained mineral salt, etc, consumed from the part of plant in the form of fruit and more than one year of age.

Annual vegetable plants are plants which are the sources of vitamin, contained mineral salt, etc, consumed from the part of the plant in the form of vegetable and more than one year of age.

9. Tanaman biofarmaka adalah tanaman yang bermanfaat untuk obat-obatan, kosmetik, dan kesehatan yang dikonsumsi atau digunakan dari bagian-bagian tanaman seperti daun, batang, buah, umbi (rimpang) ataupun akar.
 10. Tanaman hias adalah tanaman yang mempunyai nilai keindahan baik bentuk, warna daun, tajuk maupun bunganya, sering digunakan untuk penghias pekarangan dan lain sebagainya.
 11. Luas panen tanaman hortikultura adalah luas tanaman sayuran, buah-buahan, biofarmaka, dan tanaman hias yang diambil hasilnya/dipanen pada periode pelaporan.
 12. Luas panen untuk tanaman sayuran adalah luas tanaman yang dipanen sekaligus/habis/dibongkar dan luas tanaman yang dipanen berkali-kali (lebih dari satu kali)/belum habis.
- Tanaman yang dipanen sekaligus/habis/dibongkar adalah tanaman yang sehabis panen langsung dibongkar/dicabut, terdiri dari bawang merah, bawang putih, bawang daun, kentang, kol/kubis, kembang kol, petsai/sawi, wortel, lobak, dan kacang merah.
9. *Medicinal plants are plants which are useful for medicine. It is consumed from part of the plant such as leaf, flower, fruit, tuber, and root.*
 10. *Ornamental plants are plants which have a beauty value, either in shape, colour of leaf or crown of flower, and they are often used as a yard decorator.*
 11. *Harvested area of horticulture is area which vegetable, fruit, medicinal and ornamental plant of crop harvested during the period of report.*
 12. *Harvested area of vegetables is area of entirely plant harvested/demolished and plant harvested several times/undemolished.*
 13. *Entirely plants harvested/demolished are plants usually harvested once and demolished to be substituted by other plants, consisting of: shallots, garlic, leeks, potato, cabbage, cauli flower, mustard green, carrots, chinese radish, and red kidney beans.*

Tanaman yang dipanen berkali-kali (lebih dari satu kali)/belum habis adalah tanaman yang pemanenannya lebih dari satu kali dan biasanya dibongkar apabila panen terakhir sudah tidak memadai lagi, terdiri dari: kacang panjang, cabe besar, cabe rawit, jamur, tomat, terung, buncis, ketimun, labu siam, kangkung, bayam, melon, semangka, dan blewah.

Plants harvested several times/undemolished are plants usually harvested more than once and demolished in the case that the last harvest was economically not profitable. They consist of: yard long beans, chili, small chili, mushroom, tomatoes, egg plant, fresh beans, cucumber, pumpkin/chajota, swamp cabbage, spinach, melon, watermelon, and blewah .

13. Produksi hortikultura adalah hasil menurut bentuk produk dari setiap tanaman sayuran, buah-buahan, biofarmaka dan tanaman hias yang diambil berdasarkan luas yang dipanen/tanaman yang menghasilkan pada bulan/triwulan laporan.

13. *Horticulture production is the standard production quantity form of vegetable, fruit, medicinal and ornamental plant based on harvested area/the number of production plants reported monthly/quarterly.*

14. Data perkebunan besar dikumpulkan oleh BPS setiap bulan secara lengkap (sensus bulanan) dengan sistem surat pos. Khusus untuk tanaman kelapa, cengkeh, dan kapok, datanya diperoleh dari Direktorat Jenderal Perkebunan. Data perkebunan rakyat juga diperoleh dari Direktorat Jenderal Perkebunan.

14. *Data on estates are collected by the BPS every month on complete basis through a mailing system. Data on coconut, clove, and kapok, as well as on smallholder plantation, are acquired from the Directorate General of Estates.*

15. Penghitungan luas tanaman perkebunan besar adalah pada keadaan akhir tahun dan tidak termasuk yang luasnya kurang dari 5 hektar.

15. *Planted areas of estates refer to condition at the end of the year, and exclude areas less than 5 hectares.*

16. Bentuk produksi perkebunan adalah; karet kering (karet), daun kering (teh dan tembakau), biji kering (kopi dan coklat), kulit kering (kayu manis dan kina), serat kering (rami), bunga kering (cengkeh), refined sugar (tebu dari perkebunan besar), gula mangkok (tebu dari perkebunan rakyat), ekivalen kopra (kopra), biji dan bunga (pala) serta minyak daun (sereh).
16. *Production of estates crops are follows: dry rubber (rubber); dry leaves (tea and tobacco); dry beans (coffee and cocoa); dry bark (cassia vera and cinchona); dry fibre (rosella); dry flowers/buds (cloves); refined sugar (sugar cane from estate); cup sugar (sugar cane from smallholders); copra (copra); seeds and buds (nutmeg); and leaf oil (citronella).*
17. Persediaan akhir tahun produksi perkebunan besar bukan merupakan cadangan penyangga (buffer stock).
17. *The production availability of estates at the end of year is not the buffer stock.*
18. Data Statistik Kehutanan sebagian besar merupakan data sekunder yang bersumber dari Kementerian Kehutanan.
18. *Most of forestry statistics are secondary data obtained from the Ministry of Forestry.*
19. Kawasan hutan adalah wilayah tertentu yang berupa hutan, yang ditunjuk dan atau ditetapkan oleh pemerintah untuk dipertahankan keberadaannya sebagai hutan tetap. Hal ini untuk menjamin kepastian hukum mengenai status kawasan hutan, letak batas dan luas suatu wilayah tertentu yang sudah ditunjuk menjadi kawasan hutan tetap.
19. *Forest Area is a specific territory of forest ecosystem determined and or decided by the government as a permanent forest. Such decision is important to maintain the size of forest area and to ensure its legitimation and boundary demarcation of permanent forest.*
20. Kawasan hutan Indonesia ditetapkan oleh Menteri Kehutanan dalam bentuk Surat Keputusan Menteri Kehutanan tentang Penunjukan Kawasan
20. *Indonesian forest area is determined by the Minister of Forestry in the format of Ministerial Decree on the Designation of Provincial Forest Area and Inland*

Hutan dan Perairan Provinsi. Penunjukan Kawasan Hutan ini disusun berdasarkan hasil pemaduserasian antara Rencana Tata Ruang Wilayah Provinsi (RTRWP) dengan Tata Guna Hutan Kesepakatan (TGHK).

Water, Coastal and Marine Ecosystem. The designation of Forest Area is formulated based on integrated and harmonized of Provincial Spatial Planning (RTRWP) and Forest Land Use by Concensus (TGHK).

21. Penunjukan kawasan hutan mencakup pula kawasan perairan yang menjadi bagian dari Kawasan Suaka Alam (KSA) dan Kawasan Pelestarian Alam (KPA).
22. Kawasan Suaka Alam (KSA) adalah kawasan dengan ciri khas tertentu, baik di darat maupun di perairan yang mempunyai fungsi pokok sebagai kawasan pengawetan keanekaragaman tumbuhan dan satwa serta ekosistemnya, yang juga berfungsi sebagai wilayah sistem penyangga kehidupan.
23. Kawasan Pelestarian Alam (KPA) adalah kawasan dengan ciri khas tertentu, baik di darat maupun di perairan yang mempunyai fungsi pokok perlindungan sistem penyangga kehidupan, pengawetan keanekaragaman jenis tumbuhan dan satwa, serta pemanfaatan secara lestari sumber daya alam hayati dan ekosistemnya.
24. Berdasarkan Undang-Undang No. 41 Tahun 1999 tentang Kehutanan, kawasan hutan dibagi ke dalam kelompok Hutan

21. *The designation of forest area in some cases also cover inland water, coastal and marine ecosystem that may become part of Sanctuary Reserve Area (KSA) and Nature Conservation Area (KPA).*
22. *A Sanctuary Reserve Area is a specific terrestrial or aquatic area having specific criteria for preserving biodiversity plant and animal as well as ecosystem, which also serve as life support system.*
23. *A Nature Conservation area is a specific terrestrial or aquatic area whose main function is to serve life support system and preserve diversity of plant and animal species, as well as to provide a sustainable utilization of living resources and their ecosystems.*
24. *In accordance to the Act on Forestry No. 41/1999, forest area is categorized as Conservation Forest, Protection Forest and Production*

Konservasi, Hutan Lindung, dan Hutan Produksi. Forest.

25. Hutan Konservasi adalah kawasan hutan dengan ciri khas tertentu, yang mempunyai fungsi pokok pengawetan keanekaragaman tumbuhan dan satwa serta ekosistemnya.
25. *Conservation Forest is a forest area having specific characteristic established for the purposes of conservation of animal and plant species as well as their ecosystem.*
26. Hutan Lindung adalah kawasan hutan yang mempunyai fungsi pokok sebagai perlindungan sistem penyangga kehidupan untuk mengatur tata air, mencegah banjir, mengendalikan erosi, mencegah intrusi air laut, dan memelihara kesuburan tanah.
26. *Protection Forest is a forest area designated to serve life support system, maintain hydrological system, prevent of flood, erosion control, seawater intrusion, and maintain soil fertility.*
27. Hutan Produksi adalah kawasan hutan yang mempunyai fungsi pokok memproduksi hasil hutan. Hutan produksi terdiri dari Hutan Produksi Tetap (HP), Hutan Produksi Terbatas (HPT), dan Hutan Produksi yang dapat dikonversi.
27. *Production Forest is a forest area designated mainly to promote sustainable forest production. Production forest is classified as permanent production forest, limited production forest, and convertible production forest.*
28. Hutan Konservasi terdiri dari: Kawasan suaka alam berupa Cagar Alam (CA) dan Suaka Margasatwa (SM); kawasan pelestarian alam berupa Taman Nasional (TN), Taman Hutan Raya (THR), dan Taman Wisata Alam (TWA); Taman Buru (TB). Taman Buru adalah kawasan hutan yang ditetapkan sebagai tempat wisata berburu.
28. *Conservation Forest is divided into: Sanctuary Reserve area consists of Strict Nature Reserve and Wildlife Sanctuary. Nature conservation area consists of National Park (TN), Grand Forest Park (THR), and Nature Recreation Park (TWA); Game Hunting Park (TB). Game Hunting Park is forest area devoted for game hunting recreation.*

29. Penetapan lahan kritis mengacu pada lahan yang telah sangat rusak karena kehilangan penutupan vegetasinya, sehingga kehilangan atau berkurang fungsinya sebagai penahan air, pengendali erosi, siklus hara, pengatur iklim mikro, dan retensi karbon. Berdasarkan kondisi vegetasinya, kondisi lahan dapat diklasifikasikan sebagai: sangat kritis, kritis, agak kritis, potensial kritis, dan kondisi normal.
29. *Critical land refers to a piece of land severely damaged due to lost of its vegetation coverso that its functions as water retention, erosion control, nutrient cycling, micro climate regulator and carbon retention are completely depleted. Based upon its vegetation condition, the land could be classified as: very critical, critical, slight critical, potential critical, and normal condition.*
30. Reboisasi atau rehabilitasi hutan bertujuan untuk menghutankan kembali kawasan hutan yang kritis di wilayah daerah aliran sungai (DAS) yang dilaksanakan bersama masyarakat secara partisipatif.
30. *Reforestation or forest rehabilitation is intended to rehabilitate the critical land inside forest area or watershed to improve their ecological and hydrological functions. The activities were conducted with active participation of local communities who live nearby the target area.*
31. Pemanfaatan hasil hutan kayu adalah segala bentuk usaha yang memanfaatkan dan mengusahakan hasil hutan kayu dengan tidak merusak lingkungan dan tidak mengurangi fungsi pokok hutan. Kegiatan ini hanya dapat dilaksanakan pada areal hutan yang memiliki potensi untuk dilakukan kegiatan pemanfaatan hasil hutan kayu dan dapat dilaksanakan setelah diperoleh izin usaha.
31. *Commercial utilization of timber as forest product is activities to utilize timber without destructing the environment and undermining the main functions of the forest area. Those activities could only be executed in forest area with high commercial timber value with license.*
32. Izin Usaha Pemanfaatan Hasil Hutan Kayu (IUPHHK) pada hutan alam adalah izin untuk memanfaatkan hutan produksi yang kegiatannya terdiri dari
32. *The license to commercially utilize timber in natural forest is license to utilize production forest for which the activities consist of harvesting or felling, planting,*

pemanenan atau penebangan, penanaman, pemeliharaan, pengamanan, pengolahan, dan pemasaran hasil hutan kayu. IUPHHK dapat diberikan kepada perorangan, koperasi, badan usaha swasta, dan BUMN/BUMD.

33. Produksi hasil hutan utama yang dihasilkan dari hutan adalah kayu bulat. Produksi kayu bulat ini dihasilkan dari hutan alam melalui kegiatan perusahaan Hak Pengusahaan Hutan (HPH/IUPHHK), kegiatan ijin pemanfaatan kayu (IPK) dalam rangka pembukaan wilayah hutan, pembangunan Hutan Tanaman Industri (HTI), serta kegiatan hutan rakyat.
34. Kayu Gergajian merupakan kayu hasil konversi kayu bulat dengan menggunakan mesin gergaji, mempunyai bentuk yang teratur dengan sisi-sisi sejajar dan sudut-sudutnya siku dengan ketebalan tidak lebih dari 6 cm dan kadar air tidak lebih dari 18 persen. Kayu gergajian yang diolah langsung dari kayu bulat, wajib didukung dengan dokumen yang sah.
35. Kayu Lapis adalah panel kayu yang tersusun dari lapisan veneer dibagian luarnya, sedangkan dibagian intinya (core) bisa berupa veneer atau material lain, diikat dengan lem kemudian di-
- tending, protecting, processing, and marketing. The license could be granted to individuals, cooperatives, private companies, state-owned enterprises/local government-owned enterprises.*
33. *The main product of commercial forest operation is log. The log is harvested from various sources such as natural forest granted to concessionaires (IUPHHK/HPH), land clearing activities (IPK), industrial forest plantation (HTI) and community forest.*
34. *Sawn Timber Constitutes a sawmill product derived from logs as raw material. The product is characterized with regular forms having parallel sides at right angle to each other, thickness not more than 6 cm and moisture content not to exceed 18 percent. Sawn timber produced directly from logs must be certified by a legal document.*
35. *Plywood is wood panel consisting of layers pressed together in between veneers; the core may be veneer or some other material, bound together with glue and pressed tightly together to make a strong panel. Included to this*

press (ditekan) sedemikian rupa sehingga menjadi panel yang kuat. Termasuk dalam artian ini adalah kayu lapis yang dilapisi lagi dengan material lain.

definition is plywood covered with other materials.

36. Data populasi ternak bersumber dari Direktorat Jenderal Peternakan dan Kesehatan Hewan Kementerian Pertanian, sedangkan jumlah pemotongan ternak merupakan hasil Survei Laporan Pemotongan Ternak. Pengumpulan data pemotongan ternak dilakukan secara lengkap setiap triwulan di seluruh Rumah Potong Hewan (RPH) dan Tempat Pemotongan Hewan (TPH) yang ada di Indonesia. Pada tahun 2013 jumlah Dokumen RPH/TPH hasil pencacahan yang diolah sebanyak 4.033.

36. *Data of domestic livestock population are obtain from the Directorate General of Livestock and Animal Health Service, while data on the number of animals slaughtered are based on the quarterly survey conducted by BPS. This survey is a complete enumeration on all slaughterhouses and abattoirs in Indonesia. There are 4.033 covered in 2013.*

37. Data statistik perikanan merupakan data sekunder yang bersumber dari Direktorat Jenderal Perikanan Tangkap dan Direktorat Jenderal Budidaya. Statistik perikanan dibedakan atas data Perikanan Tangkap dan Perikanan Budidaya. Perikanan Tangkap diklasifikasikan atas penangkapan ikan di laut dan penangkapan ikan di perairan umum. Perikanan Budidaya diklasifikasikan atas jenis budidaya yaitu budidaya laut, tambak, kolam, karamba, jaring apung, dan sawah.

37. *Fishery Statistics are secondary data obtained from the Directorate General of Capture Fisheries and Directorate General of Aquaculture. Fishery statistics are categorized into capture fisheries and aquaculture. Capture fisheries are further classified into marine capture fisheries and inland open water capture fisheries. Aquaculture are further classified into several types of culture: marine culture, brackish water pond, fresh water pond, cage, floating net, and fish breeding in paddy fields.*

38. Rumah Tangga Perikanan Tangkap adalah rumah tangga yang melakukan kegiatan penangkapan ikan/binatang air lainnya/tanaman air dengan tujuan sebagian/seluruh hasilnya untuk dijual.
38. *A capture fishery household is a household conducting activities in catching fishes/other aquatic animals/aquatic plants, for which the products are wholly or partly to be sold.*
39. Rumah Tangga Perikanan Budidaya adalah rumah tangga yang melakukan kegiatan budidaya ikan/binatang air lainnya/tanaman air dengan tujuan sebagian/seluruh hasilnya untuk dijual.
39. *An aquaculture fishery household is a household conducting activities in culturing fishes/other aquatic animals/aquatic plants, for which the products are wholly or partly to be sold. different types of parameters.*

ULASAN

DESCRIPTION

Tanaman pangan

1. Kabupaten Merauke adalah penghasil tanaman padi terbesar di Provinsi Papua. Pada tahun 2020 Luas Panen sebanyak 61.584 (ha), Produksi 344.192.32 (ton) dan Produktivitas Padi 5.59 (ton) terjadi kenaikan produksi dari tahun sebelumnya.

Hortikultura

2. Di tahun 2020 tanaman kacang Panjang/ Long Beans 1.759.80 kuintal dan Cabai/Chili merupakan tanaman sayuran dengan produksi yaitu sebanyak 2.649.60 kuintal menurun dari tahun sebelumnya.

Perkebunan

3. Pada tahun 2020 tanaman perkebunan yang banyak dihasilkan di Kabupaten Merauke adalah tanaman kelapa Sawit. Dimana total produksi tanaman tersebut adalah sebesar 78.211.54 ton dengan luas tanam seluas 80.200.53 ha. Secara total luas lahan perkebunan di Kabupaten Merauke pada tahun 2020 mencapai hingga 9.622.725 ha.

Kehutanan

4. Di tahun 2020 **Luas Taman Nasional, Swaka Margasatwa, Suaka Alam/ Taman Wisata dan Cagar Alam di Kabupaten Merauke, 782.372 (ha) dan** luas hutan di Kabupaten Merauke

Food Crops

1. Merauke Regency is the largest rice producer in Papua Province. In 2020, there were 61,584 (ha) harvested areas, 344,192.32 (ton) production and 5.59 (ton) rice productivity, an increase in production from the previous year.

Horticulture

2. In 2020, 1,759.80 quintals of Long beans and Chili / Chili were vegetable crops with a production of 2,649.60 quintals, down from the previous year.

Plantation

3. In 2020 estate crops that most produced in Merauke Regency was palm oil. Which total production of that crops was 78.211.54 ton with total area was 80.200.35 ha. Totally estate area in Merauke Regency in 2018 reached to 9.622.725 ha.

Forestry

4. In 2020 **National Park Area, Wild Live Reserve, Nature Preserve and Realin Pledge in Merauke Regency,782.372 (ha)** and total area of forest in Merauke Regency was 4.812.903 ha. This total area

seluas 4.812.903 ha. Luas ini tidak mengalami perubahan sejak tahun 2014 yang lalu.

Peternakan

5. Pada tahun 2020 jumlah hewan ternak di Kabupaten Merauke mencapai hingga 69.524 ekor. Jumlah ini didominasi oleh sapi potong sebesar 60 persen. Selain ternak, di Kabupaten Merauke juga terdapat populasi unggas yang mencapai hingga 2.419.354 ekor dengan dominasi oleh ayam kampung sebanyak 1.682.728 ekor.

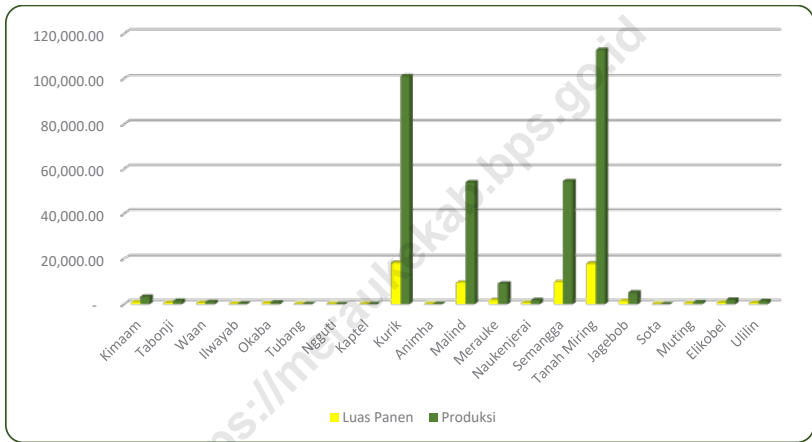
was not changing since last 2014.

Livestock

5. In 2020, the number of livestock in Merauke Regency will reach up to 69,524 heads. This number is dominated by beef cattle by 60 percent. Apart from livestock, Merauke Regency also has a poultry population of up to 2,419,354 birds, dominated by free range chickens of 1,682,728 tails.

Gambar 5.1
Figures

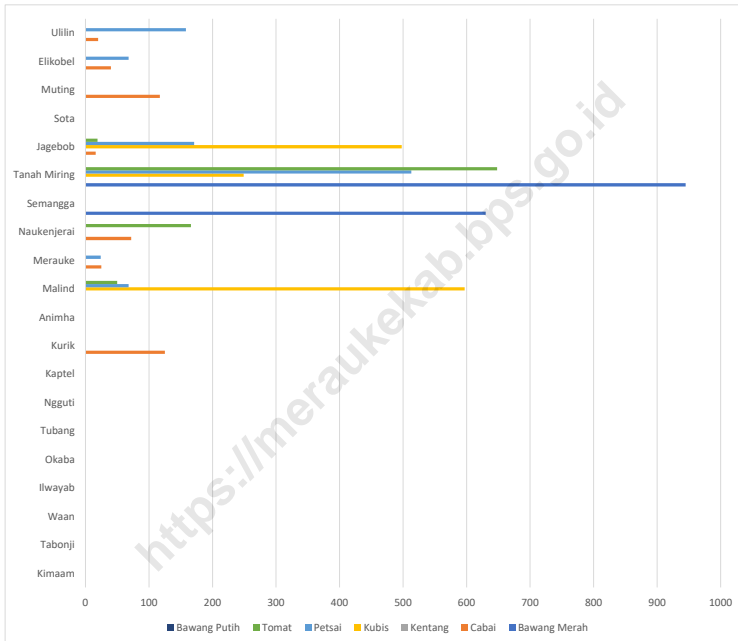
Luas Panen dan Produksi Padi Menurut Kecamatan di Kabupaten Merauke, 2021
Harvested Area and Production of Paddy by Subdistrict in Merauke Regency, 2021



Sumber/Source: Dinas Tanaman Pangan, Hortikultura dan Perkebunan Kabupaten Merauke/ Food Crops Service of Merauke Regency

Gambar 5.2
Figures

Produksi Tanaman Sayuran Menurut Kecamatan dan Jenis Tanaman (Kuintal), 2018 dan 2019
Production of Vegetables by Subdistrict and Kind of Plant (Quintal), 2018 dan 2019



Sumber/Source: BPS, Statistik Pertanian Hortikultura SPH-SBS/BPS-Statistics Indonesia, Agricultural Statistic for Horticulture SPH-SBS

**5.1 PERTANIAN, KEHUTANAN, PETERNAKAN, DAN PERIKANAN
AGRICULTURE, FORESTRY, LIVESTOCK, AND FISHERY**

Tabel 5.1.1 Luas Panen Padi Sawah dan Padi Ladang Menurut Kecamatan di Kabupaten Merauke, 2021
Harvested Area of Wetland and Dryland Paddy by Subdistrict in Merauke Regency, 2021

Kecamatan Subdistrict	Padi Sawah Wetland Paddy	Padi Ladang Dryland Paddy
(1)	(2)	(3)
Kimaam	754,00	-
Tabonji	450,00	-
Waan	390,00	-
Ilwayab	100,00	-
Okaba	240,00	-
Tubang	35,00	-
Ngguti	5,00	-
Kaptel	2,00	-
Kurik	18.129,00	-
Animha	30,00	-
Malind	9.465,00	-
Merauke	1.622,00	-
Naukenjerai	458,00	-
Semangga	9.704,00	-
Tanah Miring	17.840,00	-
Jagebob	1.256,25	-
Sota	5,00	-
Muting	265,00	-
Elikobel	540,00	-
Uliilin	380,00	-
Kabupaten Merauke	61.670,25	-

Catatan/Note: ...

Sumber/Source: Dinas Tanaman Pangan, Hortikultura dan Perkebunan Kabupaten Merauke/ Food Crops Service of Merauke Regency

Tabel 5.1.2 Luas Panen, Produksi¹, dan Produktivitas Padi Menurut Kecamatan di Kabupaten Merauke, 2021
Table Harvested Area, Production, and Productivity of Paddy by Subdistrict in Merauke Regency, 2021

Kecamatan Subdistrict	Luas Tanam (ha) Plant Area (ha)	Luas Panen (ha) Harvested Area (ha)	Produksi (ton) Production (ton)	Produktivitas (ton/ha) Productivity (ton/ ha)
(1)		(2)	(3)	(4)
Kimaam	754,00	754,00	3.151,72	4,18
Tabonji	450,00	450,00	1.395,00	3,10
Waan	390,00	390,00	994,50	2,55
Ilwayab	100,00	100,00	265,00	2,65
Okaba	240,00	240,00	744,00	3,10
Tubang	35,00	35,00	87,50	2,50
Ngguti	5,00	5,00	12,50	2,50
Kaptel	2,00	2,00	5,00	2,50
Kurik	18.129,00	18.129,00	101.341,11	5,59
Animha	30,00	30,00	108,60	3,62
Malind	9.465,00	9.465,00	53.950,50	5,70
Merauke	1.622,00	1.622,00	9.083,20	5,60
Naukenjerai	458,00	458,00	1.740,40	3,80
Semangga	9.704,00	9.704,00	54.633,52	5,63
Tanah Miring	17.840,00	17.840,00	112.927,20	6,33
Jagebob	1.256,25	1.256,25	5.025,00	4,00
Sota	5,00	5,00	15,50	3,10
Muting	265,00	265,00	887,75	3,35
Elikobel	540,00	540,00	1.890,00	3,50
Uliilin	380,00	380,00	1.330,00	3,50
Kabupaten Merauke	61.670,25	61.670,25	349.588,00	5,67

Catatan/Note: ...¹Gabah Kering Panen (GKP)

Sumber/Source: Dinas Tanaman Pangan, Hortikultura dan Perkebunan Kabupaten Merauke/ Food Crops Service of Merauke Regency

Tabel 5.1.3 **Produksi Padi¹ dan Beras Menurut Kecamatan (ha), 2021**
Table **Paddy and Rice Production ¹ by Subdistrict (ha), 2021**

Kecamatan Subdistrict	Produksi Padi (ton GKG) Paddy Production (ton GKG)	Produksi Padi Setara Beras (ton) Rice Equivalent Production (ton)
(1)	(2)	(3)
Kimaam	-	-
Tabonji	-	-
Waan	-	-
Ilwayab	-	-
Okaba	-	-
Tubang	-	-
Ngguti	-	-
Kaptel	-	-
Kurik	-	-
Animha	-	-
Malind	-	-
Merauke	-	-
Naukenjerai	-	-
Semangga	-	-
Tanah Miring	-	-
Jagebob	-	-
Sota	-	-
Muting	-	-
Elikobel	-	-
Uliin	-	-
Kabupaten Merauke		-

Catatan/Note: ¹ Kualitas produksi gabah kering giling/The production is in term of dry unhusked paddy
 ... Data tidak tersedia/ Data is not available

Sumber/Source: BPS, Laporan Statistik Pertanian (SP) Tanaman Pangan/BPS-Statistics Indonesia, Agriculture Statistic Report of Food

Tabel 5.1.4
Table**Luas Tanam, Luas Panen, Produksi, dan Produktivitas Jagung Menurut Kecamatan di Kabupaten Merauke, 2021**
Plant Area, Harvested Area, Production, and Productivity of Corn by Subdistrict in Merauke Regency, 2021

Kecamatan Subdistrict	Luas Tanam (ha) Plant Area (ha)	Luas Panen (ha) Harvested Area (ha)	Produksi (ton) Production (ton)	Produktivitas (ton/ha) Productivity (ton/ha)
(1)	(2)	(3)	(4)	(5)
Kimaam	2,00	2,00	4,40	2,20
Tabonji	-	-	-	-
Waan	-	-	-	-
Ilwayab	-	-	-	-
Okaba	43,50	43,50	108,75	2,50
Tubang	-	-	-	-
Ngguti	-	-	-	-
Kaptel	-	-	-	-
Kurik	344,70	344,70	1206,45	3,50
Animha	1,00	1,00	2,00	2,00
Malind	22,25	22,25	73,43	3,30
Merauke	45,50	45,50	127,40	2,80
Naukenjerai	47,00	47,00	112,80	2,40
Semangga	147,00	147,00	502,74	3,42
Tanah Miring	53,00	53,00	180,20	3,40
Jagebob	256,74	256,74	1001,29	3,90
Sota	7,50	7,50	16,50	2,20
Muting	41,50	41,50	112,05	2,70
Elikobel	118,75	118,75	356,25	3,00
Uliilin	88,00	88,00	246,40	2,80
Kabupaten Merauke	1.218,44	1.218,44	4.050,66	3,32

Catatan/Note: ...

Sumber/Source: Dinas Tanaman Pangan, Hortikultura dan Perkebunan Kabupaten Merauke/ Food Crops Service of Merauke Regency

Tabel 5.1.4 **Luas Tanam, Luas Panen, Produksi, dan Produktivitas Kedelai Menurut Kecamatan di Kabupaten Merauke, 2021**
Table **Plant Area, Harvested Area, Production, and Productivity of Soybeans by Subdistrict in Merauke Regency, 2021**

Kecamatan Subdistrict	Luas Tanam (ha) Plant Area (ha)	Luas Panen (ha) Harvested Area (ha)	Produksi (ton) Production (ton)	Produktivitas (ton/ha) Productivity (ton/ha)
(1)	(2)	(3)	(4)	(5)
Kimaam	-	-	-	-
Tabonji	-	-	-	-
Waan	-	-	-	-
Ilwayab	-	-	-	-
Okaba	-	-	-	-
Tubang	-	-	-	-
Ngguti	-	-	-	-
Kaptel	-	-	-	-
Kurik	5,95	5,95	11,60	1,95
Animha	-	-	-	-
Malind	1,25	1,25	2,44	1,95
Merauke	2,50	2,50	4,75	1,90
Naukenjerai	0,00	0,00	0,00	0,00
Semangga	0,00	0,00	0,00	0,00
Tanah Miring	0,00	0,00	0,00	0,00
Jagebob	3,00	3,00	6,00	2,00
Sota	0,50	0,50	0,75	1,50
Muting	-	-	-	-
Elikobel	-	-	-	-
Uliilin	-	-	-	-
Kabupaten Merauke	13,20	13,20	25,54	1,93

Catatan/Note: ...

Sumber/Source: Dinas Tanaman Pangan, Hortikultura dan Perkebunan Kabupaten Merauke/Food Crops Service of Merauke Regency

Tabel 5.1.5
Table**Luas Tanam, Luas Panen, Produksi, dan Produktivitas Ubi Kayu Menurut Kecamatan di Kabupaten Merauke, 2021**
Plant Area, Harvested Area, Production, and Productivity of Cassava by Subdistrict in Merauke Regency, 2021

Kecamatan Subdistrict	Luas Tanam (ha) Plant Area (ha)	Luas Panen (ha) Harvested Area (ha)	Produksi (ton) Production (ton)	Produktivitas (ton/ha) Productivity (ton/ha)
(1)	(2)	(3)	(4)	(5)
Kimaam	77,00	77,00	1463,00	19,00
Tabonji	84,00	84,00	1512,00	18,00
Waan	27,00	27,00	486,00	18,00
Ilwayab	47,50	47,50	760,00	16,00
Okaba	44,00	44,00	660,00	15,00
Tubang	14,25	14,25	213,75	15,00
Ngguti	4,00	4,00	60,00	15,00
Kaptel	3,00	3,00	45,00	15,00
Kurik	15,00	15,00	285,00	19,00
Animha	36,00	36,00	540,00	15,00
Malind	24,50	24,50	539,00	22,00
Merauke	27,00	27,00	432,00	16,00
Naukenjerai	33,75	33,75	472,50	14,00
Semangga	49,00	49,00	735,00	15,00
Tanah Miring	35,75	35,75	643,50	18,00
Jagebob	77,13	77,13	1542,60	20,00
Sota	28,00	28,00	532,00	19,00
Muting	64,50	64,50	967,50	15,00
Elikobel	56,75	56,75	1135,00	20,00
Uliilin	84,50	84,50	2112,50	25,00
Kabupaten Merauke	832,63	832,63	15.136,35	18,18

Catatan/Note: ...

Sumber/Source: Dinas Tanaman Pangan, Hortikultura dan Perkebunan Kabupaten Merauke/Food Crops Service of Merauke Regency

Tabel 5.1.6 Luas Tanam, Luas Panen, Produksi, dan Produktivitas Ubi Jalar Menurut Kecamatan di Kabupaten Merauke, 2021
Table Plant Area, Harvested Area, Production, and Productivity of Sweet Potatoes by Subdistrict in Merauke Regency, 2021

Kecamatan Subdistrict	Luas Tanam (ha) Plant Area (ha)	Luas Panen (ha) Harvested Area (ha)	Produksi (ton) Production (ton)	Produktivitas (ton/ha) Productivity (ton/ha)
(1)	(2)	(3)	(4)	(5)
Kimaam	50,50	50,50	606,00	12,00
Tabonji	37,00	37,00	481,00	13,00
Waan	29,00	29,00	348,00	12,00
Ilwayab	27,00	27,00	270,00	10,00
Okaba	44,00	44,00	572,00	13,00
Tubang	4,00	4,00	40,00	10,00
Ngguti	2,50	2,50	25,00	10,00
Kaptel	3,00	3,00	30,00	10,00
Kurik	14,15	14,15	183,95	13,00
Animha	42,00	42,00	462,00	11,00
Malind	20,50	20,50	246,00	12,00
Merauke	14,25	14,25	152,48	10,70
Naukenjerai	29,00	29,00	324,80	11,20
Semangga	17,00	17,00	204,00	12,00
Tanah Miring	110,25	110,25	1433,25	13,00
Jagebob	66,50	66,50	864,50	13,00
Sota	15,25	15,25	183,00	12,00
Muting	20,50	20,50	225,50	11,00
Elikobel	26,00	26,00	312,00	12,00
Ulilin	25,00	25,00	275,00	11,00
Kabupaten Merauke	597,40	597,40	7.238,48	12,12

Catatan/Note: ...

Sumber/Source: Dinas Tanaman Pangan, Hortikultura dan Perkebunan Kabupaten Merauke/Food Crops Service of Merauke Regency

Tabel 5.1.6 Luas Tanam, Luas Panen, Produksi, dan Produktivitas Talas Menurut Kecamatan di Kabupaten Merauke, 2021
Table Plant Area, Harvested Area, Production, and Productivity of Taro by Subdistrict in Merauke Regency, 2021

Kecamatan Subdistrict	Luas Tanam (ha) Plant Area (ha)	Luas Panen (ha) Harvested Area (ha)	Produksi (ton) Production (ton)	Produktivitas (ton/ha) Productivity (ton/ha)
(1)	(2)	(3)	(4)	(5)
Kimaam	42,00	42,00	420,00	10,00
Tabonji	36,00	36,00	351,00	9,75
Waan	39,00	39,00	399,75	10,25
Ilwayab	23,00	23,00	218,50	9,50
Okaba	29,00	29,00	377,00	13,00
Tubang	1,50	1,50	12,75	8,50
Ngguti	3,50	3,50	29,75	8,50
Kaptel	-	-	-	-
Kurik	11,25	11,25	146,25	13,00
Animha	29,00	29,00	319,00	11,00
Malind	5,25	5,25	63,00	12,00
Merauke	14,50	14,50	174,00	12,00
Naukenjerai	17,00	17,00	190,40	11,20
Semangga	11,00	11,00	132,00	12,00
Tanah Miring	5,00	5,00	55,00	11,00
Jagebob	57,50	57,50	747,50	13,00
Sota	18,00	18,00	198,00	11,00
Muting	25,50	25,50	280,50	11,00
Elikobel	25,00	25,00	225,00	9,00
Uliilin	46,50	46,50	511,50	11,00
Kabupaten Merauke	439,50	439,50	4850,90	11,04

Catatan/Note: ...

Sumber/Source: Dinas Tanaman Pangan, Hortikultura dan Perkebunan Kabupaten Merauke/Food Crops Service of Merauke Regency

Tabel 5.1.6 Luas Tanam, Luas Panen, Produksi, dan Produktivitas Gembili Menurut Kecamatan di Kabupaten Merauke, 2021
Table Plant Area, Harvested Area, Production, and Productivity of Gembili by Subdistrict in Merauke Regency, 2021

Kecamatan Subdistrict	Luas Tanam (ha) Plant Area (ha)	Luas Panen (ha) Harvested Area (ha)	Produksi (ton) Production (ton)	Produktivitas (ton/ha) Productivity (ton/ha)
(1)	(2)	(3)	(4)	(5)
Kimaam	30,50	30,50	396,50	13,00
Tabonji	23,50	23,50	305,50	13,00
Waan	8,50	8,50	102,00	12,00
Ilwayab	16,50	16,50	198,00	12,00
Okaba	-	-	-	-
Tubang	-	-	-	-
Ngguti	-	-	-	-
Kaptel	-	-	-	-
Kurik	-	-	-	-
Animha	10,00	10,00	100,00	10,00
Malind	-	-	-	-
Merauke	4,00	4,00	46,00	11,50
Naukenjerai	12,00	12,00	134,40	11,20
Semangga	-	-	-	-
Tanah Miring				
Jagebob	2,00	2,00	22,00	11,00
Sota	49,50	49,50	544,50	11,00
Muting	-	-	-	-
Elikobel	3,00	3,00	30,00	10,00
Uliilin	2,00	2,00	21,00	10,50
Kabupaten Merauke	161,50	161,50	1899,90	11,76

Catatan/Note: ...

Sumber/Source: Dinas Tanaman Pangan, Hortikultura dan Perkebunan Kabupaten Merauke/Food Crops Service of Merauke Regency

Tabel 5.1.7
Table**Luas Tanam, Luas Panen, Produksi, dan Produktivitas Kacang Tanah Menurut Kecamatan di Kabupaten Merauke, 2021**
Plant Area, Harvested Area, Production, and Productivity of Peanuts by Subdistrict in Merauke Regency, 2021

Kecamatan Subdistrict	Luas Tanam (ha) Plant Area (ha)	Luas Panen (ha) Harvested Area (ha)	Produksi (ton) Production (ton)	Produktivitas (ton/ha) Productivity (ton/ha)
(1)	(2)	(3)	(4)	(5)
Kimaam	-	-	-	-
Tabonji	-	-	-	-
Waan	-	-	-	-
Ilwayab	-	-	-	-
Okaba	-	-	-	-
Tubang	-	-	-	-
Ngguti	-	-	-	-
Kaptel	-	-	-	-
Kurik	12,75	12,75	25,50	2,00
Animha	-	-	-	-
Malind	52,75	52,75	116,05	2,20
Merauke	1,25	1,25	2,88	2,30
Naukenjerai	4,00	4,00	9,60	2,40
Semangga	4,50	4,50	10,35	2,30
Tanah Miring	5,75	5,75	10,93	1,90
Jagebob	189,67	189,67	455,21	2,40
Sota	3,00	3,00	6,60	2,20
Muting	32,50	32,50	61,75	1,90
Elikobel	54,00	54,00	129,60	2,40
Uliilin	35,50	35,50	69,23	1,95
Kabupaten Merauke	395,67	395,67	897,70	2,27

Catatan/Note: ...

Sumber/Source: Dinas Tanaman Pangan, Hortikultura dan Perkebunan Kabupaten Merauke/Food Crops Service of Merauke Regency

Tabel 5.1.8 Luas Tanam, Luas Panen, Produksi, dan Produktivitas Kacang Hijau Menurut Kecamatan di Kabupaten Merauke, 2021
Table Planted Area, Harvested Area, Production, and Productivity of Green Beans by Subdistrict in Merauke Regency, 2021

Kecamatan Subdistrict	Luas Tanam (ha) Plant Area (ha)	Luas Panen (ha) Harvested Area (ha)	Produksi (ton) Production (ton)	Produktivitas (ton/ha) Productivity (ton/ha)
(1)	(2)	(3)	(4)	(5)
Kimaam	-	-	-	-
Tabonji	-	-	-	-
Waan	-	-	-	-
Ilwayab	-	-	-	-
Okaba	-	-	-	-
Tubang	-	-	-	-
Ngguti	-	-	-	-
Kaptel	-	-	-	-
Kurik	7,00	7,00	10,50	1,50
Animha	-	-	-	-
Malind	11,00	11,00	21,45	1,95
Merauke	0,75	0,75	1,28	1,70
Naukenjerai	8,00	8,00	14,40	1,80
Semangga	7,00	7,00	13,30	1,90
Tanah Miring	5,75	5,75	10,35	1,80
Jagebob	14,00	14,00	28,00	2,00
Sota	-	-	-	-
Muting	1,00	1,00	1,80	1,80
Elikobel	15,25	15,25	27,45	1,80
Ulilin	13,50	13,50	24,30	1,80
Kabupaten Merauke	83,25	83,25	152,83	1,84

Catatan/Note: ...

Sumber/Source: Dinas Tanaman Pangan, Hortikultura dan Perkebunan Kabupaten Merauke/Food Crops Service of Merauke Regency

5.2 HORTIKULTURA

HORTICULTURE

Tabel 5.2.1 **Luas Panen Tanaman Sayuran Menurut Kecamatan dan Jenis Tanaman (ha), 2021**
Table 5.2.1 **Harvested Area of Vegetables by Subdistrict and Kind of Plant (ha), 2021**

Kecamatan Subdistrict	Bawang Merah Shallots	Cabe Rawit Chili Pepper	Cabe Merah Cayenne Pepper
(1)	(2)	(3)	(4)
Kimaam	-	1,50	0,35
Tabonji	-	2,00	2,00
Waan	-	-	-
Ilwayab	-	1,35	0,50
Okaba	1,25	0,20	0,45
Tubang	-	0,60	-
Ngguti	-	0,10	-
Kaptel	-	-	0,05
Kurik	-	6,15	0,25
Animha	-	1,10	1,00
Malind	3,75	20,75	13,00
Merauke	8,50	18,69	5,44
Naukenjerai	-	7,00	1,50
Semangga	1,00	28,00	25,00
Tanah Miring	7,00	12,50	8,85
Jagebob	1,00	12,97	0,13
Sota	8,50	13,50	14,50
Muting	-	3,25	-
Elikobel	-	2,75	2,75
Uliiin	-	16,75	14,00
Kabupaten Merauke	31,00	149,16	89,77

Lanjutan Tabel/*Continued Table 5.2.1*

Kecamatan Subdistrict	Kubis Cabbage	Sawi/Petsai Chinese Cabbage	Tomat Tomatoes
(1)	(5)	(6)	(7)
Kimaam	-	1,50	0,35
Tabonji	-	2,00	2,00
Waan	-	-	-
Ilwayab	-	1,35	0,50
Okaba	1,25	0,20	0,45
Tubang	-	0,60	-
Ngguti	-	0,10	-
Kaptel	-	-	0,05
Kurik	-	6,15	0,25
Animha	-	1,10	1,00
Malind	3,75	20,75	13,00
Merauke	8,50	18,69	5,44
Naukenjerai	-	7,00	1,50
Semangga	1,00	28,00	25,00
Tanah Miring	7,00	12,50	8,85
Jagebob	1,00	12,97	0,13
Sota	8,50	13,50	14,50
Muting	-	3,25	-
Elikobel	-	2,75	2,75
Ulilin	-	16,75	14,00
Kabupaten Merauke	31,00	149,16	89,77

Lanjutan Tabel/*Continued Table 5.2.1*

Kecamatan Subdistrict	Melon Melon	Terong Eggplant	Buncis Bean
(1)	(8)	(9)	(10)
Kimaam	-	0,10	0,25
Tabonji	-	2,00	-
Waan	-	-	-
Ilwayab	-	0,70	-
Okaba	-	-	-
Tubang	-	-	-
Ngguti	-	0,25	-
Kaptel	-	-	-
Kurik	-	1,38	-
Animha	-	1,10	-
Malind	27,00	19,10	9,00
Merauke	-	10,56	1,00
Naukenjerai	-	-	-
Semangga	1,00	5,00	2,00
Tanah Miring	1,25	1,10	1,00
Jagebob	-	2,69	0,25
Sota	-	0,50	14,50
Muting	-	0,80	-
Elikobel	0,25	2,85	0,25
Ulilin	-	8,00	19,25
Kabupaten Merauke	29,50	56,13	47,50

Lanjutan Tabel/*Continued Table 5.2.1*

Kecamatan <i>Subdistrict</i>	Kangkung <i>Water Spinach</i>	Kacang Panjang <i>String Bean</i>	Bayam <i>Spinach</i>
(1)	(11)	(12)	(13)
Kimaam	1,00	0,75	0,25
Tabonji	2,10	2,10	2,10
Waan	-	-	-
Ilwayab	1,00	0,75	0,50
Okaba	0,70	5,05	0,25
Tubang	0,60	0,60	0,50
Ngguti	0,15	0,10	-
Kaptel	-	0,05	-
Kurik	2,09	1,40	1,57
Animha	1,10	1,00	-
Malind	10,00	23,45	3,00
Merauke	55,50	4,66	21,60
Naukenjerai	0,25	0,20	-
Semangga	13,00	14,00	-
Tanah Miring	-	3,25	1,00
Jagebob	3,57	9,50	0,50
Sota	0,50	3,00	-
Muting	5,30	3,15	3,50
Elikobel	2,90	3,85	2,40
Uliin	24,25	13,00	10,75
Kabupaten Merauke	124,01	89,86	47,92

Lanjutan Tabel/*Continued Table 5.2.1*

Kecamatan Subdistrict	Ketimun Cucumber	Semangka Watermelon
(1)	(14)	(15)
Kimaam	-	-
Tabonji	-	-
Waan	-	-
Ilwayab	-	-
Okaba	-	-
Tubang	-	-
Ngguti	-	-
Kaptel	-	-
Kurik	-	-
Animha	-	-
Malind	13,00	17,00
Merauke	1,87	1,00
Naukenjerai	-	-
Semangga	12,00	4,00
Tanah Miring	0,75	3,25
Jagebob	2,06	18,75
Sota	0,50	-
Muting	-	-
Elikobel	0,75	0,75
Ulilin	16,25	2,50
Kabupaten Merauke	47,18	47,25

Catatan/Note: ...

Sumber/Source: Dinas Tanaman Pangan, Hortikultura dan Perkebunan Kabupaten Merauke/ Food Crops Service of Merauke Regency

Tabel 5.2.2 **Produksi Tanaman Sayuran Menurut Kecamatan dan Jenis Tanaman (Kuintal), 2021**
Production of Vegetables by Subdistrict and Kind of Plant (Quintal), 2021

Kecamatan Subdistrict	Bawang Merah Shallots	Cabe Rawit Chili Pepper	Cabe Merah Cayenne Pepper
(1)	(2)	(3)	(4)
Kimaam	-	96,00	22,05
Tabonji	-	128,00	126,00
Waan	-	-	-
Ilwayab	-	86,40	31,50
Okaba	112,50	12,80	28,35
Tubang	-	38,40	-
Ngguti	-	6,40	-
Kaptel	-	-	3,15
Kurik	-	393,60	15,75
Animha	-	70,40	63,00
Malind	337,50	1.328,00	819,00
Merauke	765,00	1.196,16	342,72
Naukenjerai	-	448,00	94,50
Semangga	90,00	1.792,00	1.575,00
Tanah Miring	630,00	800,00	557,55
Jagebob	90,00	830,08	8,19
Sota	765,00	864,00	913,50
Muting	-	208,00	-
Elikobel	-	176,00	173,25
Ulilin	-	1.072,00	882,00
Kabupaten Merauke	2.790,00	9.546,24	5.655,51

Lanjutan Tabel/*Continued Table 5.2.2*

Kecamatan <i>Subdistrict</i>	Kubis <i>Cabbage</i>	Sawi/Petsai <i>Chinese Cabbage</i>	Tomat <i>Tomatoes</i>
(1)	(5)	(6)	(7)
Kimaam	-	213,75	132,80
Tabonji	-	188,10	8,30
Waan	-	-	-
Ilwayab	-	171,00	116,20
Okaba	-	42,75	66,40
Tubang	-	102,60	-
Ngguti	-	25,65	-
Kaptel	-	-	-
Kurik	24,90	362,52	-
Animha	-	188,10	83,00
Malind	6.787,74	3.898,80	3.142,38
Merauke	3.246,96	4.991,49	1.034,18
Naukenjerai	-	-	-
Semangga	498,00	2.052,00	1.494,00
Tanah Miring	124,50	213,75	141,10
Jagebob	62,25	718,20	166,00
Sota	124,50	-	2.905,00
Muting	-	752,40	166,00
Elikobel	-	128,25	431,60
Uliilin	1.743,00	3.377,25	1.079,00
Kabupaten Merauke	12.611,85	17.426,61	10.965,96

Lanjutan Tabel/*Continued Table* 5.2.2

Kecamatan Subdistrict	Melon Melon	Terong Eggplant	Buncis Bean
(1)	(8)	(9)	(10)
Kimaam	-	8,00	23,00
Tabonji	-	160,00	-
Waan	-	-	-
Ilwayab	-	56,00	-
Okaba	-	-	-
Tubang	-	-	-
Ngguti	-	20,00	-
Kaptel	-	-	-
Kurik	-	110,40	-
Animha	-	88,00	-
Malind	2.700,00	1.528,00	828,00
Merauke	-	844,80	92,00
Naukenjerai	-	-	-
Semangga	100,00	400,00	184,00
Tanah Miring	125,00	88,00	92,00
Jagebob	-	215,20	23,00
Sota	-	40,00	1.334,00
Muting	-	64,00	-
Elikobel	25,00	228,00	23,00
Uliilin	-	640,00	1.771,00
Kabupaten Merauke	2.950,00	4.490,40	4.370,00

Lanjutan Tabel/Continued Table 5.2.2

Kecamatan Subdistrict	Kangkung Water Spinach	Kacang Panjang String Bean	Bayam Spinach
(1)	(11)	(12)	(13)
Kimaam	102,00	31,50	24,75
Tabonji	214,20	88,20	207,90
Waan	-	-	-
Ilwayab	102,00	31,50	49,50
Okaba	71,40	212,10	24,75
Tubang	61,20	25,20	19,50
Ngguti	15,30	4,20	-
Kaptel	-	2,10	-
Kurik	213,18	58,80	155,43
Animha	112,20	42,00	-
Malind	1.020,00	984,90	297,00
Merauke	5.661,00	195,72	2.138,40
Naukenjerai	25,50	8,40	-
Semangga	1.326,00	588,00	-
Tanah Miring	-	136,50	99,00
Jagebob	364,14	399,00	49,50
Sota	51,00	126,00	-
Muting	540,60	132,30	346,50
Elikobel	295,80	119,70	237,60
Ulilin	2.473,50	546,00	1.064,25
Kabupaten Merauke	12.649,02	3.732,12	4.714,08

Lanjutan Tabel/*Continued Table 5.2.2*

Kecamatan <i>Subdistrict</i>	Ketimun <i>Cucumber</i>	Semangka <i>Watermelon</i>
(1)	(14)	(15)
Kimaam	-	-
Tabonji	-	-
Waan	-	-
Ilwayab	-	-
Okaba	-	-
Tubang	-	-
Ngguti	-	-
Kaptel	-	-
Kurik	-	-
Animha	-	-
Malind	1.222,00	1.700,00
Merauke	175,78	100,00
Naukenjerai	-	-
Semangga	1.128,00	400,00
Tanah Miring	70,50	325,00
Jagebob	193,64	1.875,00
Sota	47,00	-
Muting	-	-
Elikobel	70,50	75,00
Uliilin	1.527,50	250,00
Kabupaten Merauke	4.434,92	4.725,00

Catatan/*Note*: ...

Sumber/*Source*: Dinas Tanaman Pangan, Hortikultura dan Perkebunan Kabupaten Merauke/*Food Crops Service of Merauke Regency*

Tabel
Table 5.2.3

Luas Panen Tanaman Sayuran dan Buah–Buahan Semusim Menurut Jenis Tanaman (ha), 2019–2021
Harvested Area of Seasonal Vegetables and Fruits by Kind of Plant (ha), 2019–2021

Jenis Tanaman Kind of Plants	2019	2020	2021
(1)	(2)	(3)	(4)
Bawang Daun/ Scallion	7	6	20
Bawang Merah/ Shallots	18	21	31
Bawang Putih/ Garlic	-	-	-
Bayam/ Spinach	-	15	48
Blewah/ Blewah	2	2	-
Buncis/ String bean	17	23	44
Cabai Besar/ Cayenne Pepper	32	27	90
Cabai Rawit/ Bird's Eye Chilli	41	79	53
Jamur/ Mushrooms	-	-	-
Kacang Merah/ Red Beans	-	-	-
Kacang Panjang/ Long Beans	36	61	86
Kangkung/ Water Spinach	20	27	124
Kembang Kol/ Cauliflower	24	3	30
Kentang/ Potato	-	-	-
Ketimun/ Cucumber	26	40	42
Kubis/ Cabbage	5	16	51
Labu Siam/ Chayote	5	1	13
Lobak/ Radish	-	-	-
Melon/ Melon	7	11	26
Paprika/ Bell Pepper	-	-	-
Petsai/Sawi/ Chinese Cabbage/mustard green	24	42	102
Semangka/ Watermelon	14	40	43
Stroberi/ Strawberry	-	-	-
Terung/ Eggplant	17	38	57
Tomat/ Tomato	25	39	75
Wortel/ Carrot	-	-	-

Sumber/Source: BPS, Statistik Pertanian Hortikultura SPH/ BPS-Statistics Indonesia, Agricultural Statistic for Horticulture SPH

Tabel 5.2.4 **Produksi Tanaman Sayuran dan Buah–Buahan Semusim Menurut Jenis Tanaman (Kuintal), 2019–2021**
Production of Seasonal Vegetables and Fruits by Kind of Plant (Quintal), 2019–2021

Jenis Tanaman <i>Kind of Plants</i>	Satuan <i>Unit</i>	2019	2020	2021
(1)	(2)	(3)	(4)	(5)
Bawang Daun/ Scallion	kw/ qui	740	882	2.744
Bawang Merah/ Shallots	kw/ qui	1.717	2.040	2.768
Bawang Putih/ Garlic	kw/ qui	-	-	-
Bayam/ Spinach	kw/ qui	-	1.298	4.685
Blewah/ Blewah	kw/ qui	240	4	-
Buncis/ string bean	kw/ qui	2.467	4.251	8.182
Cabai Besar/ Chili/Big chili	kw/ qui	3.898	3.135	9.330
Cabai Rawit/ Chili/Cayenne Pepper	kw/ qui	3.873	7.276	15.544
Jamur/ Mushrooms	kg	-	-	-
Kacang Merah/ Red Beans	kw/ qui	-	-	-
Kacang Panjang/ Long Beans	kw/ qui	6.243	8.990	9.252
Kangkung/ Water Spinach	kw/ qui	1.997	3.071	12.697
Kembang Kol/ Cauliflower	kw/ qui	2.740	400	1.849
Kentang/ Potato	kw/ qui	-	-	-
Ketimun/ Cucumber	kw/ qui	5.480	7.647	7.984
Kubis/ Cabbage	kw/ qui	1.344	4.009	12.647
Labu Siam/ Chayote	kw/ qui	283	4	82
Lobak/ Radish	kw/ qui	-	-	-
Melon/ Melon	kw/ qui	1.000	2.125	2.550
Paprika/ Bell Pepper	kw/ qui	-	-	-
Petsai/Sawi/ Chinese Cabbage/ mustard green	kw/ qui	3.396	6.662	17.225
Semangka/ Watermelon	kw/ qui	1.786	8.295	4.300
Stroberi/ Strawberry	kw/ qui	-	-	-
Terung/ Eggplant	kw/ qui	3.348	5.165	7.443
Tomat/ Tomato	kw/ qui	5.570	11.085	20.420
Wortel/ Carrot	kw/ qui	-	-	8

Sumber/Source: BPS, Statistik Pertanian Hortikultura SPH/ BPS-Statistics Indonesia, Agricultural Statistic for Horticulture SPH

Tabel
Table 5.2.5

Luas Panen Tanaman Biofarmaka Menurut Kecamatan dan Jenis Tanaman (m²), 2020 dan 2021
Harvested Area of Medicinal Plants by Subdistrict and Kind of Plant (m²), 2020 and 2021

Kecamatan Subdistrict	Jahe/Ginger		Laos/Lengkuas/Galanga	
	2020	2021	2020	2021
(1)	(2)	(3)	(4)	(5)
Kimaam
Tabonji
Waan
Ilwayab
Okaba
Tubang
Ngguti
Kaptel
Kurik
Animha
Malind
Merauke
Naukenjerai
Semangga
Tanah Miring
Jagebob
Sota
Muting
Elikobel
Ulinin
Kabupaten Merauke

Lanjutan Tabel/*Continued Table 5.2.5*

Kecamatan Subdistrict	Kencur/ <i>East Indian Galangal</i>		Kunyit/ <i>Turmeric</i>	
	2020	2021	2020	2021
(1)	(6)	(7)	(8)	(9)
Kimaam
Tabonji
Waan
Ilwayab
Okaba
Tubang
Ngguti
Kaptel
Kurik
Animha
Malind
Merauke
Naukenjerai
Semangga
Tanah Miring
Jagebob
Sota
Muting
Elikobel
Ulilin
Kabupaten Merauke

Catatan/*Note*: Data Belum Tersedia/*Data is not available yet*

Sumber/*Source*: BPS, Statistik Pertanian Hortikultura SPH/ *BPS-Statistics Indonesia, Agricultural Statistic for Horticulture SPH*

Tabel 5.2.6 **Produksi Tanaman Biofarmaka Menurut Kecamatan dan Jenis Tanaman (kg), 2020 and 2021**
Production of Medicinal Plants by Subdistrict and Kind of Plant (kg) 2020 and 2021

Kecamatan Subdistrict	Jahe/Ginger		Laos/Lengkuas/Galanga	
	2020	2021	2020	2021
(1)	(2)	(3)	(4)	(5)
Kimaam
Tabonji
Waan
Ilwayab
Okaba
Tubang
Ngguti
Kaptel
Kurik
Animha
Malind
Merauke
Naukenjerai
Semangga
Tanah Miring
Jagebob
Sota
Muting
Elikobel
Uliilin
Kabupaten Merauke

Lanjutan Tabel/*Continued Table* 5.2.6

Kecamatan Subdistrict	Kencur/ <i>East Indian Galangal</i>		Kunyit/ <i>Turmeric</i>	
	2020	2021	2020	2021
(1)	(6)	(7)	(8)	(9)
Kimaam
Tabonji
Waan
Ilwayab
Okaba
Tubang
Ngguti
Kaptel
Kurik
Animha
Malind
Merauke
Naukenjerai
Semangga
Tanah Miring
Jagebob
Sota
Muting
Elikobel
Uliin
Kabupaten Merauke

Catatan/*Note*: ...

Sumber/*Source*: BPS, Statistik Pertanian Hortikultura SPH-TBF/*BPS-Statistics Indonesia, Agricultural Statistic for Horticulture SPH-TBF*

Tabel
Table 5.2.7

Luas Panen Tanaman Biofarmaka Menurut Jenis Tanaman (m²), 2019–2021
Harvested Area of Medicinal Plants by Kind of Plant (m²), 2019–2021

Jenis Tanaman <i>Kind of Plants</i>	Satuan <i>Unit</i>	2019	2020	2021
(1)	(2)	(3)	(4)	(5)
Dlingo/Dringo/ Calamus	m2
Jahe/ Ginger	m2
Kapulaga/ Java Cardamom	m2
Keji Beling/ Verbenaceae	m2
Kencur/ East Indian Galangal	m2
Kunyit/ Turmeric	m2
Laos/Lengkuas/ Galanga	m2
Lempuyang/ Zingiber Aromaticum	m2
Lidah Buaya/ Aloe vera	m2
Mahkota Dewa/ Phaleria Macrocarpa	pohon/ tree
Mengkudu/Pace/ Indian Mulberry	pohon/ tree
Sambiloto/ King of Bitter	m2
Temuireng/ Black Turmeric	m2
Temukunci/ Chinese Keys	m2
Temulawak/ Java Turmeric	m2

Catatan/Note: ...

Sumber/Source: BPS, Statistik Pertanian Hortikultura SPH-TBF/BPS-Statistics Indonesia, Agricultural Statistic for Horticulture SPH-TBF

Tabel 5.2.8 **Produksi Tanaman Biofarmaka Menurut Jenis Tanaman (kg), 2019–2021**
Table 5.2.8 **Production of Medicinal Plants by Kind of Plant (kg), 2019–2021**

Jenis Tanaman <i>Kind of Plants</i>	Satuan <i>Unit</i>	2019	2020	2021
(1)	(2)	(3)	(4)	(5)
Dlingo/Dringo/ Calamus	kg
Jahe/ Ginger	kg
Kapulaga/ Java Cardamom	kg
Keji Beling/ Verbenaceae	kg
Kencur/ East Indian Galangal	kg
Kunyit/ Turmeric	kg
Laos/Lengkuas/ Galanga	kg
Lempuyang/ Zingiber Aromaticum	kg
Lidah Buaya/ Aloevera	kg
Mahkota Dewa/ Phaleria Macrocarpa	kg
Mengkudu/Pace/ Indian Mulberry	kg
Sambiloto/ King of Bitter	kg
Temuireng/ Black Turmeric	kg
Temukunci/ Chinese Keys	kg
Temulawak/ Java Turmeric	kg

Sumber/Source: BPS, Statistik Pertanian Hortikultura SPH-TBF/BPS-Statistics Indonesia, Agricultural Statistic for Horticulture SPH-TBF

Tabel
Table 5.2.9**Luas Panen Tanaman Hias Menurut Kecamatan dan Jenis Tanaman (m²), 2020 and 2021**
Harvested Area of Ornamental Plants by Subdistrict and Kind of Plant (m²), 2020 and 2021

Kecamatan Subdistrict	Angrek/Orchid		Krisan/Chrysantemum	
	2020	2021	2020	2021
(1)	(2)	(3)	(4)	(5)
Kimaam
Tabonji
Waan
Ilwayab
Okaba
Tubang
Ngguti
Kaptel
Kurik
Animha
Malind
Merauke
Naukenjerai
Semangga
Tanah Miring
Jagebob
Sota
Muting
Elikobel
Uliilin
Kabupaten Merauke

Lanjutan Tabel/*Continued Table* 5.2.9

Kecamatan <i>Subdistrict</i>	Mawar/Rose		Sedap Malam/Tuberose	
	2020	2021	2020	2021
(1)	(6)	(7)	(8)	(9)
Kimaam
Tabonji
Waan
Ilwayab
Okaba
Tubang
Ngguti
Kaptel
Kurik
Animha
Malind
Merauke
Naukenjerai
Semangga
Tanah Miring
Jagebob
Sota
Muting
Elikobel
Uliilin
Kabupaten Merauke

Catatan/*Note*: Data Belum Tersedia/*Data is not available yet*

Sumber/*Source*: BPS, Statistik Pertanian Hortikultura SPH-TBF/*BPS-Statistics Indonesia, Agricultural Statistic for Horticulture SPH-TBF*

Tabel
Table 5.2.10

**Produksi Tanaman Hias Menurut Kecamatan dan Jenis
Tanaman (tangkai), 2020 and 2021**
*Production of Ornamental Plants by Subdistrict and Kind of
Plant (stalks), 2020 and 2021*

Kecamatan Subdistrict	Angrek/Orchid		Krisan/Chrysantemum	
	2020	2021	2020	2021
(1)	(2)	(3)	(4)	(5)
Kimaam
Tabonji
Waan
Ilwayab
Okaba
Tubang
Ngguti
Kaptel
Kurik
Animha
Malind
Merauke
Naukenjerai
Semangga
Tanah Miring
Jagebob
Sota
Muting
Elikobel
Uliilin
Kabupaten Merauke	-	-	-	-

Lanjutan Tabel/*Continued Table* 5.2.10

Kecamatan <i>Subdistrict</i>	Mawar/Rose		Sedap Malam/Tuberose	
	2020	2021	2020	2021
(1)	(6)	(7)	(8)	(9)
Kimaam
Tabonji
Waan
Ilwayab
Okaba
Tubang
Ngguti
Kaptel
Kurik
Animha
Malind
Merauke
Naukenjerai
Semangga
Tanah Miring
Jagebob
Sota
Muting
Elikobel
Uliilin
Kabupaten Merauke

Sumber/*Source*: BPS, Statistik Pertanian Hortikultura SPH-TH/*BPS-Statistics Indonesia, Agricultural Statistik for Horticulture SPH-TH*

Tabel
Table 5.2.11

**Luas Panen Tanaman Hias Menurut Jenis Tanaman (m²),
2018–2021**
**Harvested Area of Ornamental Plants by Kind of Plant (m²),
2018–2021**

Jenis Tanaman Kind of Plants	2018	2019	2020	2021
(1)	(2)	(3)	(4)	(5)
Anggrek/Orchid
Anthurium Bunga/ Flamingo Lily Flower
Anthurium Daun/Anthurium
Anyelir/ Carnation
Balanceng/Dieffenbacia
Dracaena/ Dracaena
Euphorbia/ Euphorbia
Gladiol/ Gladiol
Hanjuang/ Cordyline
Herbras/ Gerbera
Kamboja Jepang/ Adenium
Keladi Hias/ Caladium
Krisan/Chrysantemum
Mawar/Rose
Melati/ Jasmine
Monstera/ Monstera
Pakis/ Leather Leaf Fern
Palem/ Palm
Pedang-Pedangan/ Sansevieria
Philodendron/ Philodendron
Pisang-Pisangan/ Heliconia
Sedap Malam/Tuberose
Soka/ Ixora
Sri Rejeki/ Aglaonema

Catatan/Note: ...

Sumber/Source: BPS, Statistik Pertanian Hortikultura SPH-TBF/BPS-Statistics Indonesia, Agricultural Statistic for Horticulture SPH-TBF

Tabel 5.2.12 **Produksi Tanaman Hias Menurut Jenis Tanaman (tangkai), 2018–2021**
Table 5.2.12 **Production of Ornamental Plants by Kind of Plant (stalks), 2018–2021**

Jenis Tanaman Kind of Plants	2018	2019	2020	2021
(1)	(2)	(3)	(4)	(5)
Anggrek/Orchid
Anthurium Bunga/ Flamingo Lily Flower
Anthurium Daun/Anthurium
Anyelir/ Carnation
Balanceng/Dieffenbacia
Dracaena/ Dracaena
Euphorbia/ Euphorbia
Gladiol/ Gladiol
Hanjuang/ Cordyline
Herbras/ Gerbera
Kamboja Jepang/ Adenium
Keladi Hias/ Caladium
Krisan/Chrysantemum
Mawar/Rose
Melati/ Jasmine
Monstera/ Monstera
Pakis/ Leather Leaf Fern
Palem/ Palm
Pedang-Pedangan/ Sansevieria
Philodendron/ Philodendron
Pisang-Pisangan/ Heliconia
Sedap Malam/Tuberose
Soka/ Ixora
Sri Rejeki/ Aglaonema

Catatan/Note: Data Belum Tersedia/Data is not available yet

Sumber/Source: BPS, Statistik Pertanian Hortikultura SPH-TBF/BPS-Statistics Indonesia, Agricultural Statistic for Horticulture SPH-TBF

Tabel
Table 5.2.13**Produksi Buah-buahan Menurut Kecamatan dan Jenis
Tanaman (Kuintal), 2020 and 2021**
*Production of Fruits by Subdistrict and Kind of Plant
(quintal), 2020 and 2021*

Kecamatan Subdistrict	Alpukat/ Avocado		Anggur/ Grape		Apel/ Apple	
	2020	2021	2020	2021	2020	2021
(1)	(2)	(3)	(4)	(5)	(6)	(7)
Kimaam	-	...	-	...	-	...
Waan	-	...	-	...	-	...
Tabonji	-	...	-	...	-	...
Ilwayab	4	...	-	...	-	...
Okaba	-	...	-	...	-	...
Tubang	-	...	-	...	-	...
Ngguti	-	...	-	...	-	...
Kaptel	-	...	-	...	-	...
Kurik	-	...	-	...	-	...
Malind	48	...	8	...	-	...
Animha	-	...	-	...	-	...
Merauke	5	...	-	...	-	...
Semangga	-	...	-	...	-	...
Tanah Miring	-	...	-	...	-	...
Jagebob	-	...	-	...	-	...
Sota	8	...	-	...	-	...
Naukenjerai	-	...	-	...	-	...
Muting	5	...	-	...	-	...
Eligobel	1.056	...	-	...	-	...
Ulilin	20	...	-	...	-	...
Kabupaten Merauke	1.145	...	8	...	-	...

Lanjutan Tabel/Continued Table 5.2.13

Kecamatan Subdistrict	Belimbing/ Star Fruit		Duku/Langsak/ Kokosan/ Duku		Durian/ Durian	
	2020	2021	2020	2021	2020	2021
(1)	(2)	(3)	(4)	(5)	(6)	(7)
Kimaam	894	...	-	...	-	...
Waan	-	...	-	...	-	...
Tabonji	-	...	-	...	-	...
Ilwayab	39	...	-	...	-	...
Okaba	47	...	-	...	-	...
Tubang	-	...	-	...	-	...
Ngguti	-	...	-	...	-	...
Kaptel	-	...	-	...	-	...
Kurik	201	...	15	...	-	...
Malind	28	...	-	...	-	...
Animha	77	...	-	...	-	...
Merauke	20	...	-	...	-	...
Semangga	155	...	-	...	-	...
Tanah Miring	41	...	-	...	-	...
Jagebob	-	...	-	...	-	...
Sota	25	...	17	...	-	...
Naukenjerai	11	...	-	...	-	...
Muting	-	...	-	...	31	...
Eligobel	-	...	-	...	7 150	...
Ulilin	21	...	-	...	122	...
Kabupaten Merauke	1 559	...	32	...	7 303	...

Lanjutan Tabel/Continued Table 5.2.13

Kecamatan Subdistrict	Jambu Air/ Water Apple		Jambu Biji/ Guava		Jengkol/ Jengkol	
	2020	2021	2020	2021	2020	2021
(1)	(2)	(3)	(4)	(5)	(6)	(7)
Kimaam	700	...	882	...	-	...
Waan	-	...	-	...	-	...
Tabonji	-	...	-	...	-	...
Ilwayab	23	...	20	...	-	...
Okaba	16	...	13	...	-	...
Tubang	-	...	-	...	-	...
Ngguti	-	...	-	...	-	...
Kaptel	-	...	-	...	-	...
Kurik	1 198	...	89	...	-	...
Malind	75	...	75	...	-	...
Animha	-	...	24	...	-	...
Merauke	-	...	196	...	-	...
Semangga	300	...	223	...	-	...
Tanah Miring	228	...	1 030	...	-	...
Jagebob	-	...	-	...	-	...
Sota	10	...	18	...	-	...
Naukenjerai	29	...	51	...	-	...
Muting	-	...	-	...	-	...
Eligobel	-	...	1 000	...	-	...
Ulilin	20	...	116	...	8	...
Kabupaten Merauke	2 598	...	3 737	...	8	...

Lanjutan Tabel/Continued Table 5.2.13

Kecamatan Subdistrict	Jeruk Besar/ Pomelo		Jeruk Siam/Keprok/ Orange/Tangerine		Mangga/ Mango	
	2020	2021	2020	2021	2020	2021
(1)	(2)	(3)	(4)	(5)	(6)	(7)
Kimaam	85	...	140	...	318	...
Waan	-	...	-	...	-	...
Tabonji	-	...	-	...	-	...
Ilwayab	18	...	64	...	84	...
Okaba	-	...	152	...	-	...
Tubang	-	...	-	...	-	...
Ngguti	-	...	-	...	-	...
Kaptel	-	...	-	...	-	...
Kurik	-	...	2 425	...	8 286	...
Malind	75	...	110	...	1 064	...
Animha	315	...	238	...	9 453	...
Merauke	122	...	367	...	9 399	...
Semangga	88	...	1 250	...	14 400	...
Tanah Miring	-	...	16 000	...	5 700	...
Jagebob	-	...	-	...	-	...
Sota	-	...	589	...	3 896	...
Naukenjerai	145	...	107	...	642	...
Muting	-	...	1 197	...	423	...
Eligobel	450	...	17 800	...	5 147	...
Ulilin	33	...	545	...	230	...
Kabupaten Merauke	1 330	...	40 984	...	59 042	...

Lanjutan Tabel/*Continued Table 5.2.13*

Kecamatan Subdistrict	Manggis/ Mangosteen		Markisa/Konyal/ Passion fruit		Melinjo/ Gnetum/ Melinjo	
	2020	2021	2020	2021	2020	2021
(1)	(2)	(3)	(4)	(5)	(6)	(7)
Kimaam	-	...	-	...	-	...
Waan	-	...	-	...	-	...
Tabonji	-	...	-	...	-	...
Ilwayab	-	...	-	...	-	...
Okaba	-	...	-	...	-	...
Tubang	-	...	-	...	-	...
Ngguti	-	...	-	...	-	...
Kaptel	-	...	-	...	-	...
Kurik	-	...	-	...	70	...
Malind	-	...	-	...	-	...
Animha	-	...	-	...	7 116	...
Merauke	-	...	-	...	17	...
Semangga	-	...	-	...	-	...
Tanah Miring	-	...	-	...	-	...
Jagebob	-	...	-	...	-	...
Sota	-	...	-	...	-	...
Naukenjerai	-	...	-	...	-	...
Muting	-	...	-	...	-	...
Eligobel	2 340	...	-	...	-	...
Ulilin	-	...	-	...	24	...
Kabupaten Merauke	2 340	...	-	...	7 227	...

Lanjutan Tabel/*Continued Table* 5.2.13

Kecamatan <i>Subdistrict</i>	Jeruk Besar/ Pomelo		Jeruk Siam/Keprak/ Orange/Tangerine		Mangga/ Mango	
	2020	2021	2020	2021	2020	2021
(1)	(2)	(3)	(4)	(5)	(6)	(7)
Kimaam	85	...	140	...	318	...
Waan	-	...	-	...	-	...
Tabonji	-	...	-	...	-	...
Ilwayab	18	...	64	...	84	...
Okaba	-	...	152	...	-	...
Tubang	-	...	-	...	-	...
Ngguti	-	...	-	...	-	...
Kaptel	-	...	-	...	-	...
Kurik	-	...	2.425	...	8.286	...
Malind	75	...	110	...	1.064	...
Animha	315	...	238	...	9.453	...
Merauke	122	...	367	...	9.399	...
Semangga	88	...	1.250	...	14.400	...
Tanah Miring	-	...	16.000	...	5.700	...
Jagebob	-	...	-	...	-	...
Sota	-	...	589	...	3.896	...
Naukenjerai	145	...	107	...	642	...
Muting	-	...	1.197	...	423	...
Eligobel	450	...	17.800	...	5.147	...
Ulilin	33	...	545	...	230	...
Kabupaten Merauke	1.330	...	40.984	...	59.042	...

Lanjutan Tabel/*Continued Table* 5.2.13

Kecamatan Subdistrict	Jeruk Besar/ Pomelo		Jeruk Siam/Keprok/ Orange/Tangerine		Mangga/ Mango	
	2020	2021	2020	2021	2020	2021
(1)	(2)	(3)	(4)	(5)	(6)	(7)
Kimaam	85	...	140	...	318	...
Waan	-	...	-	...	-	...
Tabonji	-	...	-	...	-	...
Ilwayab	18	...	64	...	84	...
Okaba	-	...	152	...	-	...
Tubang	-	...	-	...	-	...
Ngguti	-	...	-	...	-	...
Kaptel	-	...	-	...	-	...
Kurik	-	...	2.425	...	8.286	...
Malind	75	...	110	...	1.064	...
Animha	315	...	238	...	9.453	...
Merauke	122	...	367	...	9.399	...
Semangga	88	...	1.250	...	14.400	...
Tanah Miring	-	...	16.000	...	5.700	...
Jagebob	-	...	-	...	-	...
Sota	-	...	589	...	3.896	...
Naukenjerai	145	...	107	...	642	...
Muting	-	...	1 197	...	423	...
Eligobel	450	...	17 800	...	5.47	...
Ulilin	33	...	545	...	230	...
Kabupaten Merauke	1.330	...	40.984	...	59.042	...

Catatan/Note: ... Data tidak tersedia/ Data is not available

Sumber/Source: BPS, Statistik Pertanian Hortikultura SPH-BST/BPS-Statistics Indonesia, Agricultural Statistic for Horticulture SPH-BST

Tabel 5.2.14 **Produksi Buah–Buahan dan Sayuran Tahunan Menurut Jenis Tanaman (ton), 2017–2020**
Production of Annual Fruits and Vegetables by Kind of Plant (ton), 2017–2020

Jenis Tanaman Kind of Plants	2017	2018	2019	2020
(1)	(2)	(3)	(4)	(5)
Alpukat/ Avocado	-	223	9	...
Anggur/ Grape	-	-	-	...
Apel/ Apple	-	-	-	...
Belimbing/ Star Fruit	-	886	364	...
Duku/Langsat/Kokosan/ Duku	-	19	10	...
Durian/ Durian	-	756	250	...
Jambu Air/ Water Apple	-	64	12	...
Jambu Biji/ Guava	-	679	826	...
Jengkol/ Jengkol	-	20	-	...
Jeruk Besar/ Pomelo	-	407	87	...
Jeruk Siam/Kepron/ Orange/ Tangerine	-	10 366	8 057	...
Mangga/ Mango	-	30 584	11 853	...
Manggis/ Mangosteen	-	445	150	...
Markisa/Konyal/ Passion fruit	-	-	-	...
Melinjo/ Gnetum/Melinjo	-	1 817	1 811	...
Nangka/Cempedak/ Jackfruit	-	13 676	2 072	...
Nenas/ Pineapple	-	322	19	...
Pepaya/ Papaya	-	2 967	968	...
Petai/ Twisted Cluster Bean	-	149	25	...
Pisang/ Banana	-	44 199	30 429	...
Rambutan/ Rambutan	-	4 865	29	...
Salak/ Snakefruit	-	5	-	...
Sawo/ Sapodilla/Sawo	-	196	6	...
Sirsak/ Soursop	-	942	751	...
Sukun/ Breadfruit	-	1 042	589	...

Sumber/Source: BPS, Statistik Pertanian Hortikultura SPH-TBF/BPS-Statistics Indonesia, Agricultural Statistic for Horticulture SPH-TBF

5.3 PERKEBUNAN ESTATE CROPS

Tabel 5.3.1 Luas Areal Tanaman Perkebunan Menurut Kecamatan dan Jenis Tanaman (ha), 2020 dan 2021
Planted Area of Estate Crops by Subdistrict and Type of Crops (ha), 2020 dan 2021

Kecamatan Subdistrict	Kelapa Sawit/Oil Palm		Kelapa/Coconut	
	2020	2021	2020	2021
(1)	(2)	(3)	(4)	(5)
Kimaam	-	-	164,00	164,00
Tabonji	-	-	75,00	75,00
Waan	-	-	150,00	150,00
Ilwayab	-	-	30,00	30,00
Okaba	-	-	3.325,00	3.325,00
Tubang	-	-	50,00	50,00
Ngguti	18.693,71	18.693,71	45,00	45,00
Kaptel	-	-	55,00	55,00
Kurik	-	-	375,00	375,00
Animha	-	-	60,00	60,00
Malind	-	-	760,00	760,00
Merauke	-	-	184,70	184,70
Naukenjerai	-	-	505,00	505,00
Semangga	-	-	233,00	233,00
Tanah Miring	-	-	52,00	52,00
Jagebob	-	-	246,00	246,00
Sota	-	-	32,00	32,00
Muting	8.618,00	8.618,00	127,00	127,00
Elikobel	5.004,0	5.004,0	85,00	85,00
Uliin	47.884,82	47.884,82	105,00	105,00
Kabupaten Merauke	80.200,53	80.200,53	6.658,70	6.658,70

Lanjutan Tabel/*Continued Table 5.3.1*

Kecamatan Subdistrict	Karet/Rubber		Kopi/Coffee	
	2020	2021	2020	2021
(1)	(6)	(7)	(8)	(9)
Kimaam	-	-	-	-
Tabonji	-	-	-	-
Waan	-	-	-	-
Ilwayab	-	-	-	-
Okaba	-	-	-	-
Tubang	-	-	-	-
Ngguti	-	-	-	-
Kaptel	-	-	-	-
Kurik	-	-	-	-
Animha	-	-	-	-
Malind	-	-	-	-
Merauke	-	-	-	-
Naukenjerai	-	-	-	-
Semangga	-	-	-	-
Tanah Miring	35,00	35,00	-	-
Jagebob	345,00	345,00	-	1,125
Sota	42,00	42,00	-	0,125
Muting	173,00	173,00	-	0,250
Elikobel	197,00	197,00	-	-
Uliin	145,50	145,50	-	-
Kabupaten Merauke	937,50	937,50	-	1,5

Lanjutan Tabel/*Continued Table* 5.3.1

Kecamatan Subdistrict	Kakao/Cocoa		Tebu/Sugar cane	
	2020	2021	2020	2021
(1)	(10)	(11)	(12)	(13)
Kimaam	-	-	-	-
Tabonji	-	-	-	-
Waan	-	-	-	-
Ilwayab	-	-	-	-
Okaba	-	-	-	-
Tubang	-	-	-	-
Ngguti	-	-	-	-
Kaptel	-	-	-	-
Kurik	-	-	-	-
Animha	-	-	-	-
Malind	-	-	-	-
Merauke	-	-	-	-
Naukenjerai	-	-	-	-
Semangga	-	-	-	-
Tanah Miring	-	-	-	-
Jagebob	-	-	-	-
Sota	-	-	-	-
Muting	-	-	-	-
Elikobel	-	-	-	-
Uliin	-	-	-	-
Kabupaten Merauke	-	-	-	-

Lanjutan Tabel/*Continued Table* 5.3.1

Kecamatan <i>Subdistrict</i>	Lada/Pepper		Vanila/ <i>Vanilla</i>	
	2020	2021	2020	2021
(1)	(14)	(15)	(16)	(17)
Kimaam	-	-	-	-
Tabonji	-	-	-	-
Waan	-	-	-	-
Ilwayab	-	-	-	-
Okaba	-	-	-	-
Tubang	-	-	-	-
Ngguti	-	-	-	-
Kaptel	-	-	-	-
Kurik	-	-	-	-
Animha	-	-	-	-
Malind	-	-	-	-
Merauke	-	-	-	-
Naukenjerai	-	-	-	-
Semangga	-	-	-	-
Tanah Miring	-	-	-	-
Jagebob	-	2,00	-	-
Sota	-	-	-	6,00
Muting	-	9,00	-	1,00
Elikobel	-	-	-	-
Uliilin	-	7,00	-	-
Kabupaten Merauke	-	18,00	-	7,00

Lanjutan Tabel/*Continued Table* 5.3.1

Kecamatan Subdistrict	Jambu Mete/Cashew		Pinang/Arace Nut	
	2020	2021	2020	2021
(1)	(18)	(19)	(20)	(21)
Kimaam	141,00	141,00	6,00	6,00
Tabonji	-	-	5,00	5,00
Waan	-	-	25,00	25,00
Ilwayab	-	-	5,00	5,00
Okaba	138,00	138,00	10,00	10,00
Tubang	-	-	10,00	10,00
Ngguti	-	-	-	-
Kaptel	-	-	-	-
Kurik	-	-	3,00	3,00
Animha	200,00	200,00	5,00	5,00
Malind	100,00	100,00	8,50	8,50
Merauke	-	-	1,00	1,00
Naukenjerai	2,00	2,00	17,00	17,00
Semangga	-	-	21,00	21,00
Tanah Miring	5,00	5,00	3,00	3,00
Jagebob	304,00	304,00	3,00	3,00
Sota	10,00	10,00	2,00	2,00
Muting	-	-	3,00	3,00
Elikobel	2,00	2,00	9,00	9,00
Uliin	-	-	4,00	4,00
Kabupaten Merauke	902,00	902,00	140,50	140,50

Catatan/Note: ...

Sumber/Source: Dinas Tanaman Pangan, Hortikultura dan Perkebunan Kabupaten Merauke/Directorate General of Estates

Lanjutan Tabel/*Continued Table* 5.3.1

Kecamatan Subdistrict	Kapuk Randu/Kapok		Jarak/Castor	
	2020	2021	2020	2021
(1)	(22)	(23)	(24)	(25)
Kimaam	48,00	48,00	-	-
Tabonji	-	-	-	-
Waan	-	-	-	-
Ilwayab	-	-	-	-
Okaba	-	-	-	-
Tubang	-	-	-	-
Ngguti	-	-	-	-
Kaptel	-	-	-	-
Kurik	107,00	107,00	-	-
Animha	-	-	-	-
Malind	-	-	-	-
Merauke	32,00	32,00	-	-
Naukenjerai	-	-	-	-
Semangga	115,00	115,00	-	-
Tanah Miring	84,00	84,00	-	-
Jagebob	141,00	141,00	-	-
Sota	1,00	1,00	-	-
Muting	44,00	44,00	-	-
Elikobel	-	-	-	-
Uliin	-	-	-	-
Kabupaten Merauke	572,00	572,00	-	-

Lanjutan Tabel/*Continued Table* 5.3.1

Kecamatan Subdistrict	Kemiri/Candlenut		Sagu/Sago		Jahe/Ginger	
	2020	2021	2020	2021	2020	2021
(1)	(22)	(23)	(24)	(25)		
Kimaam	-	-	106,50	106,50	-	6,00
Tabonji	-	-	93,50	93,50	-	-
Waan	-	-	46,00	46,00	-	-
Ilwayab	-	-	19,00	19,00	-	-
Okaba	23,00	23,00	81,00	81,00	-	-
Tubang	-	-	11,00	11,00	-	-
Ngguti	-	-	22,00	22,00	-	-
Kaptel	-	-	16,00	16,00	-	-
Kurik	15,00	15,00	90,50	90,50	-	-
Animha	-	-	45,00	45,00	-	-
Malind	-	-	126,50	126,50	-	-
Merauke	8,00	8,00	22,50	22,50	-	-
Naukenjerai	60,00	60,00	70,00	70,00	-	-
Semangga	7,00	7,00	54,00	54,00	-	-
Tanah Miring	5,00	5,00	175,50	175,50	-	-
Jagebob	18,00	18,00	9,00	9,00	-	-
Sota	60,00	60,00	21,00	21,00	-	7,00
Muting	11,00	11,00	10,00	10,00	-	10,00
Elikobel	-	-	96,50	96,50	-	-
Uliin	-	-	6,00	6,00	-	-
Kabupaten Merauke	207,00	207,00	1.121,50	1.121,50	21,00	23,00

Tabel 5.3.2 **Produksi Perkebunan Menurut Kecamatan dan Jenis Tanaman, 2020 dan 2021**
Table 5.3.2 **Production of Estate by Subdistrict and Type of Crops (ton), 2020 and 2021**

Kecamatan Subdistrict	Kelapa Sawit/Oil Palm		Kelapa/Coconut	
	2020	2021	2020	2021
(1)	(2)	(3)	(4)	(5)
Kimaam	-	-	-	-
Tabonji	-	-	-	-
Waan	-	-	-	-
Ilwayab	-	-	-	-
Okaba	-	-	-	-
Tubang	-	-	-	-
Ngguti	-	-	-	-
Kaptel	-	-	-	-
Kurik	-	-	-	-
Animha	-	-	-	-
Malind	-	-	-	-
Merauke	-	-	-	-
Naukenjerai	-	-	-	-
Semangga	-	-	-	-
Tanah Miring	-	-	-	-
Jagebob	-	-	-	-
Sota	-	-	-	-
Muting	-	-	-	-
Elikobel	-	-	-	-
Uliin	-	-	-	-
Kabupaten Merauke				

Lanjutan Tabel/*Continued Table* 5.3.2

Kecamatan Subdistrict	Karet/Rubber		Kopi/Coffee	
	2020	2021	2020	2021
(1)	(6)	(7)	(8)	(9)
Kimaam	-	-	-	-
Tabonji	-	-	-	-
Waan	-	-	-	-
Ilwayab	-	-	-	-
Okaba	-	-	-	-
Tubang	-	-	-	-
Ngguti	-	-	-	-
Kaptel	-	-	-	-
Kurik	-	-	-	-
Animha	-	-	-	-
Malind	-	-	-	-
Merauke	-	-	-	-
Naukenjerai	-	-	-	-
Semangga	-	-	-	-
Tanah Miring	-	-	-	-
Jagebob	-	-	-	-
Sota	-	-	-	-
Muting	-	-	-	-
Elikobel	-	-	-	-
Uliin	-	-	-	-
Kabupaten Merauke	-	-	-	-

Lanjutan Tabel/*Continued Table 5.3.2*

Kecamatan <i>Subdistrict</i>	Kakao/ <i>Cocoa</i>		Tebu/ <i>Sugar cane</i>	
	2020	2021	2020	2021
(1)	(10)	(11)	(12)	(13)
Kimaam	-	-	-	-
Tabonji	-	-	-	-
Waan	-	-	-	-
Ilwayab	-	-	-	-
Okaba	-	-	-	-
Tubang	-	-	-	-
Ngguti	-	-	-	-
Kaptel	-	-	-	-
Kurik	-	-	-	-
Animha	-	-	-	-
Malind	-	-	-	-
Merauke	-	-	-	-
Naukenjerai	-	-	-	-
Semangga	-	-	-	-
Tanah Miring	-	-	-	-
Jagebob	-	-	-	-
Sota	-	-	-	-
Muting	-	-	-	-
Elikobel	-	-	-	-
Uliin	-	-	-	-
Kabupaten Merauke	-	-	-	-

Lanjutan Tabel/*Continued Table* 5.3.2

Kecamatan Subdistrict	Teh/Tea		Tembakau/Tobacco	
	2020	2021	2020	2021
(1)	(14)	(15)	(16)	(17)
Kimaam	-	-	-	-
Tabonji	-	-	-	-
Waan	-	-	-	-
Ilwayab	-	-	-	-
Okaba	-	-	-	-
Tubang	-	-	-	-
Ngguti	-	-	-	-
Kaptel	-	-	-	-
Kurik	-	-	-	-
Animha	-	-	-	-
Malind	-	-	-	-
Merauke	-	-	-	-
Naukenjerai	-	-	-	-
Semangga	-	-	-	-
Tanah Miring	-	-	-	-
Jagebob	-	-	-	-
Sota	-	-	-	-
Muting	-	-	-	-
Elikobel	-	-	-	-
Uliilin	-	-	-	-
Kabupaten Merauke	-	-	-	-

Catatan/Note: ...

Sumber/Source: Dinas Tanaman Pangan, Hortikultura dan Perkebunan Kabupaten Merauke/Directorate General of Estates

**5.4 PETERNAKAN
LIVESTOCK**

Tabel 5.4.1 Populasi Ternak Menurut Kecamatan dan Jenis Ternak di Kabupaten Merauke, 2021
Livestocks Population by Subdistrict and Kind of Livestocks in Merauke, 2021

Kecamatan Subdistrict	Sapi Potong/ Cow	Kerbau/ Buffalo	Kuda/ Horse)	Kambing/ Goat	Babi/ Pig
(1)	(2)	(3)	(4)	(5)	(6)
Kimaam	88	-	29	84	189
Tabonji	-	-	-	-	15
Waan	27	5	-	-	31
Ilwayab	38	-	-	38	163
Okaba	1.684	-	262	176	204
Tubang	187	-	18	40	139
Ngguti	88	-	-	-	153
Kaptel	138	-	-	52	65
Kurik	6.082	147	342	2.291	341
Animha	1.292	25	31	57	200
Malind	3.775	201	228	1.366	1.903
Merauke	3.062	25	553	784	4.928
Naukenjerai	1.870	6	90	129	298
Semangga	6.146	52	329	2.972	1.483
Tanah Miring	6.042	75	139	2.741	2.138
Jagebob	4.197	52	148	1.187	751
Sota	1.072	4	61	68	114
Muting	1.464	24	556	154	484
Elikobel	1.421	-	25	92	359
Ulilin	3.294	32	34	184	180
Kabupaten Merauke	41.967	648	2.845	12.415	14.138

Sumber/Source: Dinas Peternakan dan Kesehatan Hewan Kabupaten Merauke/ Livestock and Animal Health Service of Merauke Regency

Tabel 5.4.2 **Produksi Daging Ternak Menurut Kecamatan dan Jenis Ternak di Kabupaten Merauke, 2021 (kg)**
Meat Production by Subdistrict and Kind of Livestocks in Merauke Regency, 2021 (kg)

Kecamatan Subdistrict	Sapi Potong/ Cow	Kerbau/ Buffalo	Kuda/ Horse	Kambing/ Goat	Babi/ Pig
(1)	(2)	(3)	(4)	(5)	(6)
Kimaam	361	-	-	156	-
Tabonji	-	-	-	-	-
Waan	-	-	-	-	-
Ilwayab	902	-	-	71	115
Okaba	148	-	-	327	287
Tubang	-	-	-	74	130
Ngguti	-	-	-	-	187
Kaptel	-	-	-	97	90
Kurik	143.527	3.892	-	4.258	1.179
Animha	5.409	139	-	106	63
Malind	32.275	3.475	-	2.539	1.149
Merauke	91.958	417	542	1.467	15.569
Naukenjerai	5.409	-	-	240	747
Semangga	93.401	695	425	5.523	1.136
Tanah Miring	177.245	139	248	4.094	804
Jagebob	63.289	834	-	2.206	1.494
Sota	361	-	-	126	230
Muting	4.327	556	-	286	287
Elikobel	3.606	-	-	171	689
Ulilin	4.868	278	-	342	632
Kabupaten Merauke	627.086	10.425	1.215	22.083	24.788

Sumber/Source: Dinas Peternakan dan Kesehatan Hewan Kabupaten Merauke/ Livestock and Animal Health Service of Merauke Regency

Tabel 5.4.3 Populasi Unggas Menurut Kecamatan dan Jenis Unggas di Kabupaten Merauke, 2021
Poultry Population by Subdistrict and Kind of Poultry in Merauke Regency, 2021

Kecamatan Subdistrict	Ayam Kampung Free Range Chicken	Ayam Petelur Layer	Ayam Pedaging Broiler	Itik Duck	Itik Manila Manila Duck
(1)	(2)	(3)	(4)	(5)	(6)
Kimaam	137	-	-	-	72
Tabonji	117	-	-	-	-
Waan	22	-	-	-	-
Ilwayab	266	-	-	-	56
Okaba	2.880	-	-	5.287	140
Tubang	967	-	-	-	52
Ngguti	133	-	-	-	78
Kaptel	172	-	-	-	76
Kurik	542.400	2.340	6.600	3.985	386
Animha	1.560	-	-	177	94
Malind	416.010	2.600	6.681	1.969	348
Merauke	102.000	64.400	354.161	2.695	403
Naukenjerai	1.400	-	-	810	210
Semangga	354.000	43.075	44.270	6.023	367
Tanah Miring	394.000	14.350	17.708	6.834	397
Jagebob	18.600	2.300	4.427	1.390	318
Sota	2.102	1.500	8.854	513	121
Muting	15.500	-	-	2.296	201
Elikobel	22.410	-	-	3.076	157
Uliilin	12.250	4.500	-	2.066	105
Kabupaten Merauke	1.886.926	135.065	442.701	37.121	3.581

Sumber/Source: Dinas Peternakan dan Kesehatan Hewan Kabupaten Merauke/ Livestock and Animal Health Service of Merauke Regency

Tabel 5.4.4 **Produksi Daging Unggas Menurut Kecamatan dan Jenis**
Table **Unggas di Kabupaten Merauke, 2021 (kg)**
Meat Production by Subdistrict and Kind of Poultry in
Merauke Regency, 2021 (kg)

Kecamatan Subdistrict	Ayam Kampung Free Range Chicken	Ayam Petelur Layer	Ayam Pedaging Broiler	Itik Duck	Itik Manila Manila Duck
(1)	(2)	(3)	(4)	(5)	(6)
Kimaam	2.410	-	-	-	-
Tabonji	30	-	-	-	-
Waan	80	-	-	-	-
Ilwayab	430	-	-	-	-
Okaba	2.380	-	-	-	56
Tubang	980	-	-	-	-
Ngguti	340	-	-	-	-
Kaptel	480	-	-	-	-
Kurik	558.250	4.680	9.900	3.560	240
Animha	8.140	-	-	190	-
Malind	154.090	5.200	10.021	1.980	240
Merauke	960.890	128.800	531.240	2.250	320
Naukenjerai	7.520	-	-	230	110
Semangga	693.100	86.150	66.405	5.650	120
Tanah Miring	583.470	28.700	26.562	5.230	291
Jagebob	84.230	4.600	6.640	2.250	321
Sota	10.330	3.000	13.281	490	123
Muting	18.160	-	-	790	110
Elikobel	13.080	-	-	520	54
Ulilin	21.840	9.000	-	300	62
Kabupaten Merauke	3.120.230	270.130	664.049	23.440	2.047

Sumber/Source: Dinas Peternakan dan Kesehatan Hewan Kabupaten Merauke/ Livestock and Animal Health Service of Merauke Regency

Tabel 5.4.5 **Produksi Telur Menurut Kecamatan dan Jenis Unggas di Kabupaten Merauke, 2021**
Table **Poultry Eggs Production by Subdistrict and Kind of Poultry in Merauke Regency, 2021**

Kecamatan Subdistrict	Ayam Kampung Free Range Chicken	Ayam Petelur Layer	Itik Duck	Itik Manila Manila Duck
(1)	(2)	(3)	(4)	(5)
Kimaam	579	-	-	139
Tabonji	139	-	-	-
Waan	143	-	-	-
Ilwayab	190	-	-	-
Okaba	997	-	-	-
Tubang	224	-	-	-
Ngguti	256	-	-	-
Kaptel	319	-	-	-
Kurik	313.390	302.400	36.566	1.200
Animha	344	-	1.865	532
Malind	58.961	144.000	40.935	1.350
Merauke	179.115	14.666.400	40.278	1.428
Naukenjerai	704	-	2.225	241
Semangga	958.630	7.624.800	61.292	243
Tanah Miring	395.703	3.805.200	54.112	945
Jagebob	310.453	421.200	44.252	-
Sota	3.412	183.600	5.909	-
Muting	5.005	-	7.985	-
Elikobel	5.765	-	5.235	-
Ulinin	10.157	1.188.000	9.003	-
Kabupaten Merauke	2.244.486	28.335.600	309.657	6.078

Sumber/Source: Dinas Peternakan dan Kesehatan Hewan Kabupaten Merauke/ Livestock and Animal Health Service of Merauke Regency

Tabel 5.4.6 Jumlah Ternak yang dipotong di RPH, 2021
Table Number of Livestock Slaughtered at RPH, 2021

Kecamatan Subdistrict	Sapi Potong/ Cow	Kerbau/ Buffalo	Kuda/ Horse	Kambing/ Goat	Babi/ Pig
(1)	(2)	(3)	(4)	(5)	(6)
Kimaam	-	-	-	-	-
Tabonji	-	-	-	-	-
Waan	-	-	-	-	-
Ilwayab	-	-	-	-	-
Okaba	148	-	-	-	-
Tubang	-	-	-	-	-
Ngguti	-	-	-	-	-
Kaptel	-	-	-	-	-
Kurik	744	73	-	-	-
Animha	149	-	-	-	-
Malind	-	-	-	-	-
Merauke	148	-	-	-	338
Naukenjerai	-	-	-	-	-
Semangga	446	-	-	-	-
Tanah Miring	893	-	-	-	-
Jagebob	297	-	-	-	-
Sota	-	-	-	-	-
Muting	-	-	-	-	-
Elikobel	-	-	-	-	-
Uliilin	-	-	-	-	-
Kabupaten Merauke	2.825	73	-	-	338

Sumber/Source: Dinas Peternakan dan Kesehatan Hewan Kabupaten Merauke/ Livestock and Animal Health Service of Merauke Regency

**5.5 PERIKANAN
FISHERY**

Tabel 5.5.1 Produksi Ikan untuk Konsumsi Lokal Menurut Jenis dan Nilai di Kabupaten Merauke, 2021
Table Fish Production for Local Consumption by Kind and Value of Merauke Regency, 2021

<i>Jenis Ikan</i> <i>Kind of Fisheries</i>	<i>Produksi</i> <i>Production (kg)</i>	<i>Nilai Produksi</i> <i>Production Value (Rp)</i>
(1)	(2)	(3)
A. Perikanan Laut		
Bandang	417.394	20.869.700.000,00
Bawal	433.473	19.506.285.000,00
Layur	80.660	1.613.200.000,00
Bulanak	514.879	12.871.975.000,00
Ayam Laut	-	-
Bubara	234.415	11.720.750.000,00
Duri	287.699	5.753.980.000,00
Gurita	-	-
Kakap	1.406.410	70.320.500.000,00
Kembung	827.305	28.955.675.000,00
Kuru	757.964	26.528.740.000,00
Layang	792.323	23.769.690.000,00
Kurisi	-	-
Mata Bulan	-	-
Ketambong	-	-
Pari	66.720	1.000.800.000,00
Sembilan	-	-
Paha/Tembuk	795.781	23.873.430.000,00
Tenggiri	298.813	14.940.650.000,00
Kepiting Bakau	443.860	15.535.100.000,00
Udang Putih	1.070.827	53.541.350.000,00
Cumi-cumi	232.665	13.959.900.000,00
Sotong	178.221	8.019.945.000,00
Ikan Merah	144.083	7.204.150.000,00
Ekor kuning	-	-
Cakalang	254.000	10.160.000.000,00
Subtotal (A)		

Lanjutan Tabel/Continued Table 5.5.1

<i>Jenis Ikan</i> <i>Kind of Fisheries</i>	<i>Produksi</i> <i>Production (kg)</i>	<i>Nilai Produksi</i> <i>Production Value (Rp)</i>
(1)	(2)	(3)
Karapu	3.350	167.500.000,00
Tembang	600	15.000.000,00
Gulama	97.577	2.927.310.000,00
B. Perikanan Darat		
Betik	542.284	16.268.520.000,00
Mujair	1.154.899	40.421.465.000,00
Lele	152.333	5.331.655.000,00
Gabus/Gastor	639.452	31.972.600.000,00
Udang Galah	254.711	10.188.440.000,00
Kakap Rawa	349.561	12.234.635.000,00
Kaca	84.508	2.535.240.000,00
Sumpit	25.610	640.250.000,00
Mata Bulan	130.600	3.265.000.000,00
Sembilan	213.019	5.325.475.000,00
Mas	22.964	1.148.200.000,00
Nila	146.683	2.933.660.000,00
Subtotal (B)		
Jumlah/ Total		

Catatan/Note: Data Belum Tersedia/Data is not available yet

Sumber/Source: Dinas Perikanan Kabupaten Merauke/Fisheries Service of Merauke Regency

Tabel 5.5.2 **Perkembangan Produksi dan Nilai Produksi Perikanan, 2021**
Table **Number of Production and Production Value of Fisheries, 2021**

<i>Jenis Ikan</i> <i>Kind of Fisheries</i>	<i>Produksi</i> <i>Production (kg)</i>	<i>Nilai Produksi</i> <i>(ribu rupiah)</i> <i>Production Value (thousand rupiahs)</i>
(1)	(2)	(3)
A. Ekspor		
Ikan Beku Campuran	-	-
Udang Beku	-	-
Cumi Beku	-	-
Kepiting Bakau	48.804	1.708.140.000,00
Glembung Ikan	-	-
B. Antar Pulau/Kabupaten		
Olahan	222.669	287.534.925.000,00
Ikan Beku Campuran	3.540.185	87.498.397.000,00
Udang Beku	-	-
Cumi-cumi	3.500	210.000.000,00
Kepiting Bakau	46.791	1.637.685.000,00
C. Lokal		
Ikan Segar Campuran	10.875.359	404.276.035.000,00
Udang Segar	1.325.538	63.729.790.000,00
Cumi-Cumi/Sotong Segar	410.886	21.979.845.000,00
Kepiting Segar	443.860	15.535.100.000,00
Jumlah/Total	16.917.592	884.109.917.000,00

Catatan/Note: Data Belum Tersedia/Data is not available yet

Sumber/Source: Dinas Perikanan Kabupaten Merauke/Fisheries Service of Merauke Regency

5.6 KEHUTANAN FORESTY

Tabel 5.6.1 Luas Hutan Menurut Fungsi dan Tipe Hutan di Kabupaten Merauke, 2021 (ha)
Table Area of Forest by Function and Types of Forest in Merauke Regency, 2021 (ha)

Tipe Hutan Type of Forest	Fungsi Hutan Forest Function							Jumlah Total
	KSA/ KPA	HL	HP	HPT	HPK	TUBUH AIR	APL	
(1)	(2)	(3)	(4)	(5)	(6)	(7)	(8)	(9)
I. Hutan Primer/ Primary Forest	-	-	-	-	-	-	-	-
1.Mangrove Mangroove	-	-	-	-	-	-	-	-
2.Rawa Swamp	-	-	-	-	-	-	-	-
3.Lahan Kering Dry Land	-	-	-	-	-	-	-	-
II. Hutan Sekunder/ Secondary Forest								
1.Mangrove Mangroove		-	-	-	-	-	-	-
2.Rawa Swamp	-	-	-	-	-	-	-	-
3.Lahan Kering Dry Land	-	-	-	-	-	-	-	-
III. Non Hutan/ Non-Forest								

Catatan/Note: Data Belum Tersedia/Data is not available yet

Sumber/Source: Bidang Konservasi Sumber Daya Alam Merauke/Natural Resource Conservation Sector of Merauke

Tabel 5.6.2 Luas Taman Nasional, Swaka Margasatwa, Suaka Alam/
Table Taman Wisata dan Cagar Alam di Kabupaten Merauke,
2018 – 2021 (ha)
*National Park Area, Wild Live Reserve, Nature Preserve and
Realin Pledge in Merauke Regency, 2017 – 2020 (ha)*

Nama Taman Nasional National Park's Name	2018	2019	2020	2021
(1)	(2)	(3)	(4)	(5)
Taman Nasional Wasur/ Wasur National Park			431.425,25	431.425,25
Suaka Marga Satwa/ Animals Service				
- Pulau Pombo/ <i>Pombo Island</i>			181,64	181,64
- Pulau Dolok/ <i>Dolok Island</i>			664.627,97	664.627,97
- Danau Bian/ <i>Bian Lake</i>			110.463,62	110.463,62
- Pulau Savan/ <i>Savan Island</i>			7.527,62	7.527,62
Sota/ Enclave				
Suaka Alam/ Realin Park				
- Pulau Komolom/ <i>Komolom Island</i>			84.130,40	84.130,40
Cagar Alam/ Realin Pledge				
- Bupul/ <i>Bupul Realin Pledge</i>			8.181,00	8.181,00
Jumlah/Total				

Catatan/Note: Data Belum Tersedia/Data is not available yet

Sumber/Source: Dinas Perikanan Kabupaten Merauke/Fisheries Service of Merauke Regency

BAB
Chapter
06

INDUSTRI, PERTAMBANGAN DAN ENERGI

Industry, Mining and Energy



DAYA TERPASANG
119.510.300 kW

PRODUKSI LISTRIK
158.065.382 kWh



LISTRIK TERJUAL
150.062.173 kWh

DIPAKAI SENDIRI
1.081.587 kWh



SUSUT/HILANG
8.780.317 kWh

2021

Kabupaten Merauke



PENJELASAN TEKNIS

1. Pengumpulan data industri besar dan sedang dilakukan melalui Survei Industri Besar dan Sedang yang dilaksanakan setiap tahun secara lengkap (sensus) sejak tahun 1975. Survei Industri Besar dan Sedang mencakup semua perusahaan industri yang mempunyai tenaga kerja 20 orang atau lebih dengan menggunakan kuesioner II A.
2. Klasifikasi industri yang digunakan dalam survei ini berdasar kepada Klasifikasi Baku Lapangan Usaha Indonesia (KBLI). KBLI adalah klasifikasi lapangan usaha yang berdasar kepada International Standard Industrial Classification of All Economic Activities (ISIC) revisi 4 yang telah disesuaikan dengan kondisi Indonesia.
3. Industri manufaktur adalah suatu kegiatan ekonomi yang melakukan kegiatan mengubah suatu barang dasar secara mekanis, kimia, atau dengan tangan sehingga menjadi barang jadi/setengah jadi, dan atau barang yang kurang nilainya menjadi barang yang lebih tinggi nilainya, dan sifatnya lebih dekat kepada pemakai akhir. Termasuk dalam kegiatan ini adalah jasa industri dan pekerjaan perakitan.

TECHNICAL NOTES

1. *Data collection of large and medium scale manufacturing is conducted through The Large and Medium Manufacturing Establishment Survey that has been done annually for all industries (census) since 1975. Large and Medium Manufacturing Establishment Survey covers all manufactures/industries with 20 workers or more by questionnaire II A.*
2. *The industrial classification adopted in this survey refers to the Klasifikasi Baku Lapangan Usaha Indonesia (KBLI). KBLI is classification of economic activities based on the International Standard Industrial Classification of All Economic Activities (ISIC rev 4) that has been modified according to the local condition in Indonesia.*
3. *Manufacturing industry is defined as an economic activity processing basic goods mechanically, chemicals or manually into final or intermediate goods. It is also defined as processing of lower value goods into higher value goods as final or intermediate products. The activities also include services for manufacturing and assembling.*

4. Jasa industri adalah kegiatan industri yang melayani keperluan pihak lain. Pada kegiatan ini bahan baku disediakan oleh pihak lain sedangkan pihak pengolah hanya melakukan pengolahannya dengan mendapat imbalan sebagai balas jasa (upah maklon).
 5. Perusahaan atau usaha industri adalah suatu unit (kesatuan) usaha yang melakukan kegiatan ekonomi, bertujuan menghasilkan barang atau jasa, terletak pada suatu bangunan atau lokasi tertentu, dan mempunyai catatan administrasi tersendiri mengenai produksi dan struktur biaya serta ada seorang atau lebih yang bertanggung jawab atas usaha tersebut.
 6. Industri manufaktur dikelompokkan ke dalam 4 golongan berdasarkan banyaknya pekerja, yaitu: industri besar (100 orang pekerja atau lebih), industri sedang/menengah (20–99 orang pekerja), industri kecil (5–19 orang pekerja), dan industri mikro (1–4 orang pekerja).
 7. Pelanggan adalah individu atau kelompok, baik rumah tangga, perusahaan atau institusi non profit yang membeli air bersih dari perusahaan air bersih.
 8. Air disalurkan adalah volume air bersih dari perusahaan air bersih
4. *Services for manufacturing is defined as a manufacturing activity which serving other manufacturing establishments. In this case, raw materials are supplied by others while the workers are paid as a compensation for processing raw materials.*
 5. *A manufacturing establishment is defined as a production unit engaged in economic activity, producing goods or services, located in a building or in a certain location, keeping a business record concerning the production and cost structure, and having a person or more that are responsible to those activities.*
 6. *Manufacturing industries are categorized into four groups, based on the number of employees: large scale manufacturing (100 employees or more), medium scale manufacturing (20–99 employees), small scale manufacturing (5–19 employees), and micro industry (1–4 employees).*
 7. *Customers are individuals or groups, whether household, company or non-profit institutions that buy water supply from water supply establishment.*
 8. *Distributed water is the volume of water supply from water supply establishment.*

ULASAN**Industri**

1. Di tahun 2021 perindustrian untuk usaha kecil dan menengah di Kabupaten Merauke sebanyak 1.047 unit usaha naik daripada tahun sebelumnya.
2. Sebagian besar unit usaha di Kabupaten Merauke adalah industri kecil non formal yaitu sebanyak 599 unit usaha. Meski begitu, industri kecil formal lebih banyak menyerap tenaga kerja dibandingkan industri kecil non formal. Untuk industri kecil formal, industri non formal dan industri menengah sebagian besar merupakan industri agro dan hasil kehutanan.

Energi

3. Di tahun 2021 jumlah pelanggan listrik di Kabupaten Merauke ada sebanyak 41.317 konsumen. Dimana listrik di wilayah di Kabupaten Merauke sudah mulai menjangkau hampir semua distrik walaupun beberapa distrik belum mencapai 24 jam.
4. Jumlah konsumen PDAM di Kabupaten Merauke pada tahun 2021 ada sebanyak 3.432 konsumen. Dimana volume air yang disalurkan ke pelanggan PDAM ada sebanyak 659.615 m³. Volume ini mengalami kenaikan dibandingkan tahun 2020 yang

TECHNICAL NOTES**Manufacturing**

1. *In 2021, there were 1,047 small and medium scale business units in Merauke Regency, an increase from the previous year.*
2. *Most of establishment units in Merauke Regency were non formal small industry with 599 establishment unit. Although, formal small industry was absorbing more employment compared to non formal small industry. For formal small industry, non formal small industry and also medium industry most of were agricultural and forestry industry.*

Energy

3. *In 2021 total electricity consumer in Merauke regency were 41,317 consumers. Where electricity in area of Merauke regency start reaching all subdistrict even some subdistrict is not 24 hours a day yet.*
4. *Consumen number of Water Supply Regional Company in Merauke regency in 2021 were 3,432 consumers. Where water volume which was being distributed to consumers of Water Supply Regional Company were 659,615 m³. This volume was increasing compared*

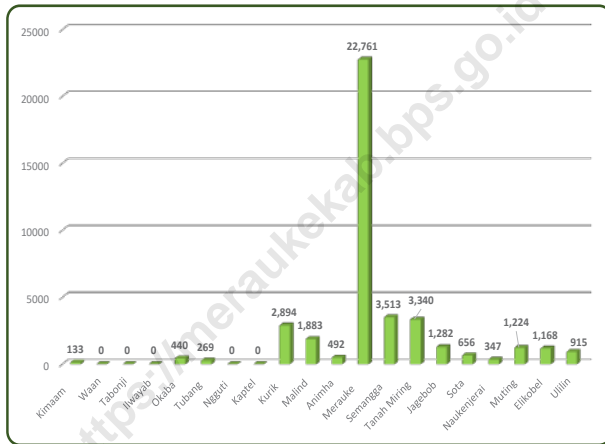
menyalurkan sebanyak 642.145 m³ air bersih di Kabupaten Merauke.

to 2020 which distributed 642,145 m³ improved water in Merauke Regency.

<https://meraukekab.bps.go.id>

Gambar 6.1
Figures

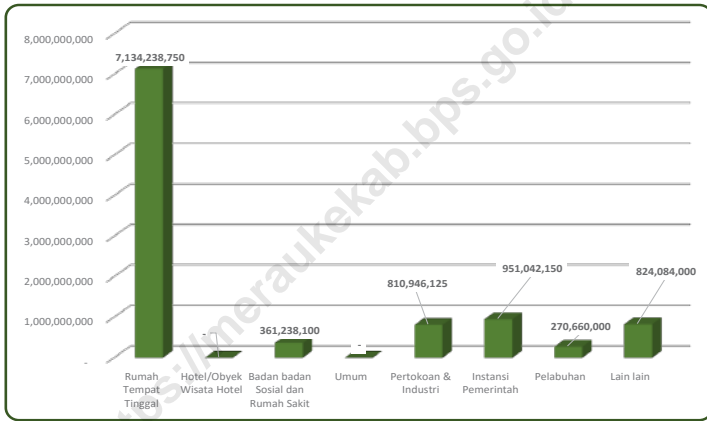
Jumlah Pelanggan Listrik Menurut Kecamatan di Kabupaten Merauke, 2021
Number of Electricity Customers by Subdistrict in Merauke Regency, 2021



Sumber/Source: PLN Wilayah Papua Cabang Merauke/State Electricity Company Region Papua, Branch Merauke

Gambar 6.2
Figures

Jumlah Air Bersih yang Disalurkan menurut Nilai dan Jenis Konsumen di Kabupaten Merauke, 2021 (000 Rp)
Number of Water Supply Distributed by Water Company According to Value and Type of Consumer in Merauke Regency, 2021 (000 Rp)



Sumber/Source: PDAM Kabupaten Merauke/ Water Supply Company of Merauke Regency

Tabel
Table 6.1

Daya Terpasang, Produksi, dan Distribusi Listrik PT. PLN (Persero) pada Cabang/Ranting PLN Menurut Kecamatan di Kabupaten Merauke, 2017-2021
Installed Electricity Power, Production, and Distribution of PT. PLN (Persero) at PLN Branch by Subdistrict in Merauke Regency, 2017- 2021

Tahun Years	Daya Terpasang Installed Electricity Power (KW)	Produksi Listrik Electricity Production (KWh)	Listrik Terjual Electricity Sold (KWh)	Dipakai Sendiri Own Used (KWh)	Susut/ Hilang Shrinkage/ Lost (KWh)
(1)	(2)	(3)	(4)	(5)	(6)
2017	96.859.750	13.230.581	127.286.992
2018	98.906.000	138.881.601	125.284.168	1.050.868	12.208.391
2019	98.477.200	150.885.253	126.746.766	333.227	10.837.598
2020	107.922.000	142.460.921	141.288.149	429.948	7.270.018
2021	119.510.300	158.065.382	150.062.173	1.081.587	8.780.317

Catatan/Note: ... Data tidak tersedia/data is not available

Sumber/Source: PLN Wilayah Papua Cabang Merauke/State Electricity Company Region Papua, Branch Merauke

Tabel
Table 6.2**Jumlah Pelanggan Listrik Menurut Kecamatan, 2017–2021**
Number of Electricity Customers by Subdistrict, 2017–2021

Kecamatan Subdistrict	2017	2018	2019	2020	2021
(1)	(2)	(3)	(4)	(5)	(6)
Kimaam	6	13	77	88	133
Waan	-	-	-	-	-
Tabonji	-	-	-	-	-
Ilwayab	-	-	-	-	-
Okaba	39	131	314	391	440
Tubang	-	45	152	227	269
Ngguti	-	-	-	-	-
Kaptel	-	-	-	-	-
Kurik	297	672	1.322	1.890	2.894
Malind	240	471	953	1.476	1.883
Animha	-	97	190	417	492
Merauke	2.737	5.634	13.611	18.109	22.761
Semangga	187	367	1.299	1.860	3.513
Tanah Miring	200	470	1.341	1.922	3.340
Jagebob	142	296	724	952	1.282
Sota	191	298	437	563	656
Naukenjerai	17	46	271	324	347
Muting	270	381	791	1.051	1.224
Elikobel	104	254	678	978	1.168
Uliilin	112	283	539	739	915
Merauke	4.542	9.458	22.699	30.987	41.317

Catatan/Note: ...

Sumber/Source: PLN Wilayah Papua Cabang Merauke/State Electricity Company Region Papua, Branch Merauke

Tabel 6.4 Jumlah Pelanggan PDAM Menurut Jenis Konsumen di Kabupaten Merauke, 2017 – 2021
Table Number of Water Supply Customers by Type of Consumers in Merauke Regency, 2017 – 2021

Jenis Konsumen Type of Consumers	Banyaknya Pelanggan Number of Customer				
	2017	2018	2019	2020	2021
(1)	(2)	(3)	(4)	(5)	(6)
Rumah Tempat Tinggal/ Household	3.143	3.059	3.081	3.114	3.086
Hotel/Obyek Wisata Hotel/ Tourist Facilities	0	0	0	0	17
Badan badan Sosial dan Rumah Sakit Social Institution and Hospitals	41	46	24	46	1
Umum/Public	0	0	22	0	47
Pertokoan & Industri Shops and Industries	201	222	222	217	235
Instansi Pemerintah/ Government	34	39	42	42	44
Pelabuhan/Port	2	3	2	2	2
Lain lain/Others	50	50	0	0	0
Jumlah/Total	3.471	3.419	3.393	3.421	3.432

Sumber/Source: PDAM Kabupaten Merauke/ Water Supply Company of Merauke Regency

Tabel 6.5 Jumlah Air Bersih yang Disalurkan Menurut Jenis Konsumen di Kabupaten Merauke, 2017 – 2021 (m³)
Table Number of Water Supply Distributed by Type of Consumer in Merauke Regency, 2017 – 2021 (m³)

Jenis Konsumen Type of Consumers	Volume Volume (m ³)				
	2017	2018	2019	2020	2021
(1)	(2)	(3)	(4)	(5)	(6)
Rumah Tempat Tinggal/ Household	403 621	495 571	466 419	476.003	461.376
Hotel/Obyek Wisata Hotel/ Tourist Facilities	-	-	-	-	40.583
Badan badan Sosial dan Rumah Sakit Social Institution and Hospitals	12 794	18 397	5 590	28.707	8.435
Umum/Public	-	-	19 504	-	22.952
Pertokoan & Industri Shops and Industries	35 485	43 365	54 117	41.549	41.893
Instansi Pemerintah/ Government	44 388	56 979	86 390	41.752	70.576
Pelabuhan/Port	11 066	11 049	12 526	6.114	13.800
Lain lain/Others	30 000	42 870	34 610	27.990	0
Jumlah/Total	537 354	668 231	679 156	642.145	659.615

Sumber/Source: PDAM Kabupaten Merauke/ Water Supply Company of Merauke Regency

Tabel 6.6
Table

Jumlah Air Bersih yang Disalurkan menurut Nilai dan Jenis Konsumen di Kabupaten Merauke, 2017 – 2021 (000 Rp)
Number of Water Supply Distributed by Water Company According to Value and Type of Consumer in Merauke Regency, 2017 – 2021 (000 Rp)

Jenis Konsumen Type of Consumers	Nilai/Value (000 Rp)				
	2017	2018	2019	2020	2021
(1)	(2)	(3)	(4)	(5)	(6)
Rumah Tempat Tinggal/ Household	6.259.944.368	7.546.947.300	7.250.733.075	7.413.303.625	7.134.238.750
Hotel/Obyek Wisata Hotel/Tourist Facilities	0	0	0	0	0
Badan badan Sosial dan Rumah Sakit Social Institution and Hospitals	151.108.500	214.180.000	296.397.450	342.675.575	361.238.100
Umum/Public	0	0	0	0	0
Pertokoan & Industri Shops and Industries	1.306.986.475	812.942.000	1.021.924.575	800.737.575	810.946.125
Instansi Pemerintah/ Government	605.010.150	769.823.750	1.162.345.450	572.654.575	951.042.150
Pelabuhan/Port	216.813.500	223.786.800	258.018.300	123.072.900	270.660.000
Lain lain/Others	867.790.000	1.045.285.006	867.075.000	677.525.000	824.084.000
Jumlah/Total	9.407.652.993	10.612.964.856	10.856.493.850	9.929.969.250	10.352.209.125

Sumber/Source: PDAM Kabupaten Merauke/ Water Supply Company of Merauke Regency

Tabel
Table 6.7**Jumlah Air Minum yang Disalurkan Perusahaan Air
Minum Dirinci Per Bulan di Kabupaten Merauke, 2021**
**Number of Water Supply Distributed by Water Company by
Month in Merauke Regency, 2021**

Bulan Month	Volume Volume (m3)	Nilai Value (000 Rp)
(1)	(2)	(3)
Januari/January	99.612	...
Pebruari/February	91.321	...
Maret/March	102.219	...
April/April	100.547	...
Mei/May	103.362	...
Juni/June	99.127	...
Juli/July	97.914	...
Agustus/August	99.198	...
September/September	86.908	...
Oktober/October	74.540	...
Nopember/November	86.476	...
Desember/December	97.119	...
Jumlah/Total	1.138.343	...

Catatan/Note: ...

Sumber/Source: PDAM Kabupaten Merauke/ Water Supply Company of Merauke Regency

Tabel
Table 6.8**Jumlah Industri Kecil, Menengah, Tenaga Kerja, Nilai Investasi dan Nilai Produksi Menurut Cabang Industri, 2021**
Number of Small Industries, Medium Industries, Workers, Investment, and Output Value by Industries Classification, 2021

Cabang Industry Industry Branch	Unit Usaha Number of Unit	Tenaga Kerja Worker Employed	Nilai Investasi Investment Value (000 Rp)	Nilai Produksi Output Value (000 Rp)
(1)	(2)	(3)	(4)	(5)
Industri Kecil Formal/ <i>Formal of Small Industries</i>	406	1.334	15.218.375	89.141.735
Industri Kecil Non Formal/ <i>Non Formal of Small Industries</i>	633	1.275	2.917.225	14.188.525
Industri Menengah/ <i>Medium Industries</i>	8	70	4.085.550	7.900.725
Jumlah/Total	1.047	2.679	22.221.150	111.230.985

Sumber/Source: Dinas Perindustrian dan Perdagangan Kabupaten Merauke/*Industrial and Manufacturing of Merauke Regency*

Tabel
Table 6.9**Jumlah Industri Kecil Formal Menurut Cabang Industri di Kabupaten Merauke, 2021**
Number of Formal Small Industries by Industries Classification in Merauke Regency, 2021

Cabang Industri Industry Branch	Unit Usaha Number of Unit	Tenaga Kerja Worker Employed	Nilai Investasi Investment Value (000 Rp)	Nilai Produksi Output Value (000 Rp)
(1)	(2)	(3)	(4)	(5)
Industri Tekstil dan Aneka/ <i>Textil and All Sort of Industries</i>	71	293	1.296.525	8.984.175
Industri Logam, Mesin dan Alat Angkut/ <i>Metal, Machine and Transportation</i>	95	252	2.187.950	5.498.250
Industri Agro dan Hasil Kehutanan/ <i>Agro Industry and Forestry</i>	215	721	10.698.150	72.876.125
Industri Kimia dan Elektronika/ <i>Chemistry and Electronica Industries</i>	25	68	1.035.750	1.783.185
Jumlah/Total	406	1.334	15.218.375	89.141.735

Sumber/Source: Dinas Perindustrian dan Perdagangan Kabupaten Merauke/*Industrial and Manufacturing of Merauke Regency*

Tabel
Table 6.10**Jumlah Industri Kecil Non Formal Menurut Cabang Industri di Kabupaten Merauke, 2021**
Number of Non Formal Small Industries by Industries Classification in Merauke Regency, 2021

Cabang Industri Industry Branch	Unit Usaha Number of Unit	Tenaga Kerja Worker Employed	Nilai Investasi Investment Value (000 Rp)	Nilai Produksi Output Value (000 Rp)
(1)	(2)	(3)	(4)	(5)
Industri Tekstil dan Aneka/ <i>Textil and All Sort of Industries</i>	108	173	495.775	3.706.500
Industri Logam, Mesin dan Alat Angkut/ <i>Metal, Machine and Transportation</i>	225	386	1.755.750	4.755.675
Industri Agro dan Hasil Kehutanan/ <i>Agro Industry and Forestry</i>	222	502	345.750	3.450.850
Industri Kimia dan Elektronika/ <i>Chemistry and Electronica Industries</i>	78	214	319.950	2.275.500
Jumlah/Total	633	1.275	2.917.225	14.188.525

Sumber/Source: Dinas Perindustrian dan Perdagangan Kabupaten Merauke/*Industrial and Manufacturing of Merauke Regency*

Tabel 6.11 Jumlah Industri Menengah Menurut Cabang Industri di Kabupaten Merauke, 2021
Number of Medium Industries by Industries Classification in Merauke Regency, 2021

Cabang Industri Industry Branch	Unit Usaha Number of Unit	Tenaga Kerja Worker Employed	Nilai Investasi Investment Value (000 Rp)	Nilai Produksi Output Value (000 Rp)
(1)	(2)	(3)	(4)	(5)
Industri Tekstil dan Aneka/ <i>Textil and All Sort of Industries</i>	-	-	-	-
Industri Logam, Mesin dan Alat Angkut/ <i>Metal, Machine and Transportation</i>	-	-	-	-
Industri Agro dan Hasil Kehutanan/ <i>Agro Industry and Forestry</i>	7	65	3.585.500	6.650.725
Industri Kimia dan Elektronika/ <i>Chemistry and Electronica Industries</i>	1	5	500.000	1.250.000
Jumlah/Total	8	70	4.085.500	7.900.725

Sumber/Source: Dinas Perindustrian dan Perdagangan Kabupaten Merauke/*Industrial and Manufacturing of Merauke Regency*


<https://meraukekab.bps.go.id>

BAB
Chapter

07

PARIWISATA

Tourism



Jumlah Hotel Berbintang
di Merauke sebanyak

4 Hotel

PENJELASAN TEKNIS

1. Wisatawan mancanegara (wisman) ialah setiap pengunjung yang mengunjungi suatu negara di luar tempat tinggalnya, didorong oleh satu atau beberapa keperluan tanpa bermaksud memperoleh penghasilan di tempat yang dikunjungi dan lamanya kunjungan tersebut tidak lebih dari satu tahun (12 bulan). Definisi ini mencakup 2 (dua) kategori wisatawan mancanegara, yaitu :

a. Wisatawan (turis) ialah setiap pengunjung seperti definisi di atas yang tinggal paling sedikit 24 jam, akan tetapi tidak lebih dari 1 (satu) tahun di tempat yang dikunjungi, dengan maksud antara lain: berlibur, rekreasi, olah raga, bisnis, menghadiri pertemuan, studi, dan kunjungan dengan alasan kesehatan.

b. Excursionist ialah setiap pengunjung seperti definisi di atas yang tinggal kurang dari 24 jam di tempat yang dikunjungi (termasuk "Cruise passengers"). Cruise Passengers ialah setiap pengunjung yang tiba di suatu negara di mana mereka tidak menginap di akomodasi yang tersedia di negara tersebut, misalnya dengan kapal laut.

TECHNICAL NOTES

1. *An International Visitor is any person visiting a country other than his usual place of residence for any reason other than for earning income in the country visited, and the length of stay is no more than one year (12 months). This definition covers two categories of foreign visitors, namely :*

a. *"Tourist" is any visitor staying for at least 24 hours, but no more than one year, in the country visited, with the intention of visiting, and for any of these purposes: Pleasure, recreation and sports, Business, visiting friends and relatives, missions, attending meetings, conferences, visit for health reasons and study.*

b. *"Excursionist" is any visitor staying less than 24 hours in the country visited including, "Cruise Passengers", i.e. visitors arriving in a country without staying in any accommodation available in the visited country.*

2. Rata-rata lama tinggal adalah rata-rata waktu tinggal wisatawan mancanegara di Indonesia untuk satu kali kunjungan.
 3. Usaha penyediaan akomodasi adalah usaha yang menyediakan pelayanan penginapan yang dapat dilengkapi dengan pelayanan pariwisata lainnya. Usaha penyediaan akomodasi dapat berupa hotel, vila, pondok wisata, bumi perkemahan, persinggahan karavan, dan akomodasi lainnya yang digunakan untuk tujuan pariwisata.
 4. Hotel adalah penyediaan akomodasi secara harian berupa kamar-kamar di dalam satu bangunan yang dapat dilengkapi dengan jasa pelayanan makan dan minum, kegiatan hiburan dan atau fasilitas lainnya. Hotel terdiri dari hotel berbintang dan hotel non- bintang.
 5. Hotel bintang adalah usaha penyediaan jasa pelayanan penginapan, makan minum serta jasa lainnya bagi umum dengan menggunakan sebagian atau seluruh bangunan. Usaha ini dikelola secara komersial serta memenuhi ketentuan persyaratan sebagai hotel bintang (termasuk berlian) yang ditetapkan dalam surat keputusan instansi yang membinanya. Misalnya hotel bintang lima, hotel bintang
2. *Average length of stay is the average stay duration of foreign visitor in Indonesia for one trip.*
 3. *The business of providing accommodation is a business that provides specialty services that can be equipped with other tourism services. It includes hotel, villa, cottage, camping, caravan stop, and other accommodation that are used for tourism purposes.*
 4. *Hotel is a daily supply of accommodation rooms within a building which can be equipped with eating and drinking services, entertainment activities and/or other facilities. Hotel consists of a classified hotel and a non-classified hotel.*
 5. *A star hotel is the business of providing an accommodation, eating and drinking as well as other services for the public by using a building or a part of a building. It is managed commercially and meets specified requirements as a star hotel (including diamonds) set forth in the decree of fostering agency. For example, five star hotel, four star hotel, and so on.*

empat dan seterusnya.

6. Tingkat penghunian kamar hotel adalah persentase banyaknya malam kamar yang dihuni terhadap banyaknya malam kamar yang tersedia.
 7. Rata-rata lamanya tamu menginap adalah banyaknya malam tempat tidur yang terpakai (malam tamu) dengan banyaknya tamu yang menginap di hotel atau akomodasi lainnya.
6. *Room occupancy rate is the number of room-nights occupied divided by the number of room-nights available, multiplied by 100 percent.*
 7. *Average length of stay is the number of bed-nights used (guest night) divided by the number of guests coming to spend the night at the accommodation.*

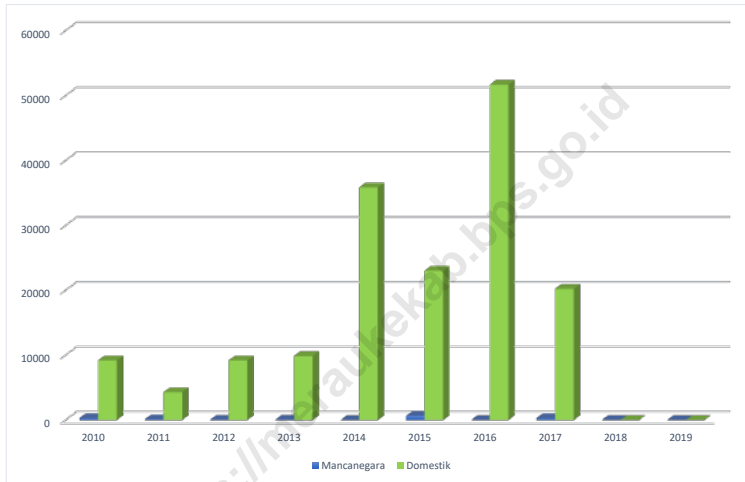
<https://meraukekab.bps.go.id/>

ULASAN**DESCRIPTION**

- | | |
|--|--|
| <p>1. Di tahun 2018 jumlah sarana perdagangan ada sebanyak 1.789 yang terdiri dari 18 Pasar, 259 toko, 1.309 kios dan 203 warung.</p> | <p>1. <i>In 2018 total of trading facilities in Merauke are 1.789. There were 18 market, 259 store, 1.309 "kios" and 203 "warung".</i></p> |
| <p>2. Badan Urusan Logistik Sub Divisi Regional Merauke mencatat di tahun 2018 jumlah beras yang disalurkan ada sebanyak 23.136.168 ton. Penyaluran terbesar adalah untuk raskin yaitu sebanyak 9.686.670 ton.</p> | <p>2. <i>Logistic Agency of Merauke Region Division recorded in 2018 total of distributed rice were 23.136.168 ton. The highest distribution was for aids rice with 9.686.670 ton.</i></p> |
| <p>3. Di tahun 2018 ada sebanyak 153 koperasi di Kabupaten Merauke. Yang terdiri dari KUD, KPN, KOPKAR, KOPWAN, KSU, KOPERMAS dan Koperasi Lainnya.</p> | <p>3. <i>In 2018, there were 153 unit cooperation in Merauke Regency. There were KUD, KPN, KOPKAR, KOPWAN, KSU, KOPERMAS and Other Cooperation.</i></p> |

Gambar 7.1
Figures

Jumlah Wisatawan Domestik dan Wisatawan Asing di Kabupaten Merauke, 2010 – 2019
Number of Domestic Tourist and Foreign Tourist in Merauke Regency, 2010 – 2019



Sumber/Source: Dinas Pariwisata Kabupaten Merauke/ Department of Tourism of Merauke Regency

Tabel
Table 7.1**Jumlah Rumah Makan/Restoran Menurut Kecamatan,
2018–2021**
Number of Restaurants by Subdistrict, 2018–2021

Kecamatan Subdistrict	2018	2019	2020	2021
(1)	(2)	(3)	(4)	(5)
Kimaam
Tabonji
Waan
Ilwayab
Okaba
Tubang
Ngguti
Kaptel
Kurik
Animha
Malind
Merauke
Naukenjerai
Semangga
Tanah Miring
Jagebob
Sota
Muting
Elikobel
Uliilin
Kabupaten Merauke				

Catatan/Note: ...

Sumber/Source: Dinas Pariwisata Kabupaten Merauke/ Department of Tourism of Merauke Regency

Tabel
Table 7.2**Nama, Alamat, dan Klasifikasi Usaha Jasa Akomodasi di
Kabupaten Merauke, 2021**
**Name, Address, and Clasification of Acomodation
Establishment in Merauke Regency, 2021**

Nama Hotel <i>Name of Hotels</i>	Alamat <i>Address</i>	Klasifikasi <i>Classification</i>
(1)	(2)	(3)
1. Megaria	Jl. Raya Mandala, Tlp.321932	-
2. Nirmala	Jl. Raya Mandala, Tlp.321849	-
3. Asmat	Jl. Trikora, Tlp.321065	-
4. Flora	Jl. Raya Mandala, Tlp.321879	-
5. Izakod	Jl. Prajurit, Tlp.322944	-
6. Nakoro	Jl. Ermasu, Tlp.322287	-
7. Marind	Jl. Biak, Tlp.321375	-
8. Royal	Jl. Gak, Tlp.324715	-
9. Rose Permai	Jl. Husain Palela, Tlp.325778	-
10. Solair Indah	Jl. Gak	-
11. ITESE	Jl. Raya Mandala, Tlp. 321469	-
12. Marina	Jl. Raya Mandala, Tlp. 326240	-
13. Taman Malrohka	Jl. TMP Trikora	-
14. SwissBel Hotel	Jl. Raya Mandala	Bintang
15. Rollands	Jl. Husein Palela	-
16. Core Inn Hotel	Jl. Kampung Timur	-
17. Hotel Rajawali	Jl. Gak, Kel. Bampel	-

Catatan/Note: ...

Sumber/Source: Dinas Pariwisata Kabupaten Merauke/ Department of Tourism of Merauke Regency

Tabel
Table 7.3

**Jumlah Wisatawan Domestik dan Wisatawan Asing di
Kabupaten Merauke, 2012 – 2021**
**Number of Domestic Tourist and Foreign Tourist in Merauke
Regency, 2012 – 2021**

Tahun Year	Wisatawan Tourist		Jumlah Total
	Mancanegara International	Domestik Domestic	
(1)	(2)	(3)	(4)
2012
2013
2014
2015
2016
2017
2018
2019
2020
2021

Catatan/Note: ...

Sumber/Source: Dinas Pariwisata Kabupaten Merauke/ Department of Tourism of Merauke Regency

Tabel
Table 7.4**Nama dan Alamat Usaha Salon Kecantikan di Kabupaten Merauke, 2021**
Name and Address of Beauty Salon in Merauke Regency, 2021

Nama Kegiatan Usaha <i>Name of Establishment</i>	Alamat <i>Address</i>
(1)	(2)
Salon Nonce	Jl. Raya Mandala
Salon Cleopatra	Jl. Raya Mandala
Salon Rose	Jl. Raya Mandala
Salon Angeline Beauty	Jl. Raya Mandala
Salon Dina	Jl. Raya Mandala
Salon Niati	Jl. Raya Mandala
Salon Mega	Jl. Raya Mandala
Salon Lilie	Jl. Raya Mandala
Salon Melan	Jl. TMP Polder
Salon Sagita	Jl. Biak
Salon Aryati	Jl. Polder
Salon Citra Dewi	Jl. Ermasu
Salon Santy	Jl. Raya Mandala
Salon Andy	Jl. Biak
Salon Remalia	Jl. Raya Mandala
Salon Elida	Jl. Raya Mandala
Salon Andayan	Jl. Onggat Mit
Salon Gadis Mode	Jl. Raya Mandala
Salon Vienna	Jl. Seringgu
Salon Tongkonan	Jl. Garuda Spadem
Salon Cantika	Jl. TMP
Salon Kharisma	Jl. Raya Mandala Muli
Salon Mandarin	Jl. Raya Mandala
Salon Kkyreina	Jl. Marind

Lanjutan Tabel/*Continued Table 7.4*

Nama Kegiatan Usaha <i>Name of Establishment</i>	Alamat <i>Address</i>
(1)	(2)
Salon Iwa'a	Kampung Kuprik
Salon Caroline	Jl. Raya Mandala
Salon Agnes	Jl. Raya Mandala
Salon Febby	Jl. Mayor Wiratno
Salon Rudy	Jl. Raya Mandala
Salon Ekhy	Jl. Irian Seringgu
Salon Ekhy 2	Jl. Raya Mandala
Salon Loriel Beauty	Jl. Raya Mandala
Salon Farida	Jl. TMP
Salon Dery	Jl. Raya Mandala
Salon Mira	Jl. Irian Seringgu
Salon Foye	Jl. Raya Mandala
Salon Nohe	Jl. Raya Mandala
Salon Anna	Jl. Raya Mandala
Salon Zhia	Jl. Raya Mandala
Salon Scarlet	Jl. Raya Mandala
Salon Elvira	Jl. Raya Mandala
Salon Lestari	Jl. Kampung Timur
Salon Keisha	Jl. Gak
Salon Lena	Jl. Gak
Salon Irra	Jl. Onggat Mit
Salon Rindi	Jl. Husein Palela
Salon Ruci	Kampung Kuprik
Salon Rumah Cantik	Jl. Missi

Catatan/*Note*: ...Sumber/*Source*: Dinas Pariwisata Kabupaten Merauke/ *Department of Tourism of Merauke Regency*

Tabel
Table 7.5**Nama dan Alamat Usaha Bilyard di Kabupaten Merauke, 2021**
Names and Address of Billiard Centresin Merauke Regency, 2021

Nama Kegiatan Usaha <i>Name of Establishmet</i>	Alamat <i>Address</i>	Klasifikasi <i>Classification</i>
(1)	(2)	(3)
1. Bilyard "Bola Dua Ribu"	Jl. Marind	-
2. Bilyard "Kami"	Jl. Raya Mandala Muli	-
3. Bilyard "Borobudur"	Jl. Mayor Wiratno	-
4. Bilyard "Wai Samar"	Jl. Yobar	-
5. Bilyard "Cahaya Bulan Terang"	Jl. Mayor Wiratno	-
6. Bilyard "Break Pool"	Jl. Yobar II	-
7. Bilyard "Rock n' Roll"	Jl. Brawijaya	-
8. Bilyard "Jaya Sakti"	Distrik Kimaam	-
9. Bilyard "Wilhelmina"	Distrik Kimaam	-

Catatan/Note: ...

Sumber/Source: Dinas Pariwisata Kabupaten Merauke/ Department of Tourism of Merauke Regency

Tabel
Table 7.6**Nama dan Alamat Usaha Panti Pijat, Klub Malam, Bar, dan Pusat Permainan di Kabupaten Merauke, 2021**
Names and Address of Massage Parlors, Night Clubs, Bar, and Game Centre in Merauke Regency, 2021

Nama Kegiatan Usaha <i>Name of Establishment</i>	Alamat <i>Address</i>	Keterangan <i>Explanation</i>
(1)	(2)	(3)
Timung Ratu	Jl. Sultan Syahrir	-
Margi Rahayu	Jl. Parakomando	-
Pijat Urat Tradisional	Jl. TMP	-
Diva Gama	Jl. Kampung Timur	-
Yuni Sanac	Jl. Irian Seringgu	-
Lestari	Jl. Sesate	-
Timung Tiara	Jl. Gak	-
Duta Zhiatzu	Jl. Irian Seringgu	-
Timung Salsa	Jl. Ahmad Yani	-
Timung Mahkota	Jl. Ternate	-
Timung Risna	Jl. Yobar	-
Refleksi Jet li	Jl. Brawijaya	-
Romantika	Jl. Gak	-
Kawanua Baru	Jl Raya Mandala Muli	-
Nikita	Jl. Arafura	-
Tretes	Jl. Mopah Lama	-
Manise	Jl. Nowari	-
Bambu Den	Jl. Gak	-
Sukowaty	Jl. Husen Palela	-
Flamboyan	Jl. Raya Mandala	-
Senandung Rindu	Jl. Raya Mandala	-
Cahaya Indah	Jl. Raya Mandala	-
Fun Station (PT. Fajar Utama Nuansa)	Jl. Raya Mandala	-
Galaxy Playground	Jl. Sesate	-
Power Women	Jl. Prajurit 1	-
Karaoke Keluarga	Jl. Yobar 2	-
Kazoari Oke	Jl. Raya Mandala	-
Retro	Jl. Nowari	-

Catatan/Note: ...

Sumber/Source: Dinas Pariwisata Kabupaten Merauke/ Department of Tourism of Merauke Regency

Tabel
Table 7.7**Nama dan Alamat Usaha Biro/Agen Perjalanan di
Kabupaten Merauke, 2021**
***Nama and Address of Travel Agencies in Merauke Regency,
2021***

Nama Kegiatan Usaha <i>Name of Establishment</i>	Alamat <i>Address</i>	Nama Pemilik <i>Owner</i>
(1)	(2)	(3)
PT. Privindo Akwila	Jl. Raya Mandala	-
CV. Wisata Digul	Jl. Ermasu	-
PT. Masyavin Jaya	Jl. Raya Mandala	-
PT. Tolimadu Kie	Jl. Raya Mandala	-
PT. Bima Suci Irja	Jl. Raya Mandala	-
PT. Mina Utama	Jl. Mopah Baru	-
PT. Angkasa Gita Sarana	Jl. Asmat	-
CV. Elvara	Jl. Garuda Spadem GG. Wagio	-
PT. Bhakti Megatama Mandid	Jl. Paulus Nafi No 2	-
PT. Surya Kencana Papua Tour	Jl. Raya Mandala Muli	-
PT. Kuwera Jaya	Jl. Raya Mandala	-
PT. Pandawa Ady Ahza	Jl. Parakomando	-
Pt. Ramalinda	Jl. Raya Mandala	-
Pt Tibrs Mandiri	Jl Raya Mandala	-
PT. Trio Mulia Tour & Travel	Jl. Parakomando	-
PT. Bawa Makmur	Jl. Raya Mandala	-
PT. Makmur Jaya Sakti	Jl. Raya Mandala	-
CV. Panca Diva Travel	Jl. Raya Mandala	-
CV. Rivanoty	Kamp. Semangga Jaya	-
CV. Barokah	Jl. Martadinata	-

Catatan/Note: ...

Sumber/Source: Dinas Pariwisata Kabupaten Merauke/ Department of Tourism of Merauke Regency

Tabel 7.8
Table

**Nama dan Alamat Kegiatan Usaha Penunjang Pariwisata
di Kabupaten Merauke, 2021**
**Names and Address of Establishment Supporting Tourism in
Merauke Regency, 2021**

Nama Kegiatan Usaha <i>Name of Establishment</i>	Alamat <i>Address</i>	No. Ijin Usaha <i>Lisense Establishment Number</i>
(1)	(2)	(3)
RESTAURANT		
Restoran Panorama	Jl. TMP Polder	556/01/REST/I/2014
Restauran Pinang Siris	Jl. Sesate	-
KFC	Jl. Raya Mandala	-
Cazoary Resto Café	Jl. Raya Mandala	-
Bakmi Naga	Jl. Raya Mandala	-
RUMAH MAKAN		
RM. Serumpun	Jl. Raya Mandala	556/02/RM/V/2014
RM. Dua Ribu	Jl. Barwijaya	556/04/RM/VI/2014
RM. Tulip	Jl. Ermasu	-
RM. Ratu Badeng	Jl. Parako	-
RM. Segeri	Jl. Seringgu	-
RM. Sederhana	Jl. Misi	-
RM. Angin Mamiri	Jl. Raya Mandala	-
RM. Cuta Rasa	Jl. Raya Mandala	-
WARUNG MAKAN		
Warung Makan Bebek Desa Solo	Jl. Raya Mandala Gg. Hindun	556/01/WM/II/2014
Warung Makan Rejeki	Jl. Noari	556/02/WM/II/2014
Warung Makan Bubur Ayam Mandala	Jl. Raya Mandala Bampel	556/03/WM/III/2014
Warung Makan Nasi Pecel	Jl. Brawijaya	556/04/WM/IV/2014
Warung Makan Pangsit	Jl. Aliarkam	556/05/WM/V/2014
Warung Makan Telaga Biru	Jl. Pembangunan Mopah Baru	556/06/WM/VI/2014
Warung Makan LN	Kompleks BLK Mopah Lama	556/07/WM/IX/2014
Wr. Pecel Tumpeng	Jl. Sepadem	-
Wr. Saiyo	Jl. Raya Mandala	-
Wr. Padang Jaya	Jl. Raya Mandala	-

Lanjutan Tabel/*Continued Table 7.8*

Nama Kegiatan Usaha <i>Name of Establishment</i>	Alamat <i>Address</i>	No. Ijin Usaha <i>Lisence Establishment</i> <i>Number</i>
(1)	(2)	(3)
Wr. Pak Kun	Jl. Garuda Sepadem	-
Wr. Wayan Jinggo	Jl. Martadinata	-
Wr. Padang Pariaman	Jl. Raya Mandala	-
Wr. Surabaya	Jl. TMP	-
Wr. Bu Linda	Jl. Spadem	-
Wr. Pangkep	Jl. Raya Mandala	-
Wr. Ampera	Jl. Brawijaya	-
Wr. Dangdut Bro	Jl. Bhakti	-
Wr. Bundo	Jl. Seringgu	-
Wr. KKN	Jl. Raya Mandala	-
Wr. Mama Etha	Jl. Spadem	-
Wr. Amel	Jl. Raya Mandala	-
Wr. Purnama	Jl. Raya Mandala	-
Wr. Toraja Sikamali	Jl. Sultan Syahrir	-
Wr. Pondok Enbal	Jl. Misi	-
Wr. Yunus Tiga	Jl. Martadinata	-
Wr. Saerah	Jl. Seringgu	-
Wr. SJ Food	Jl. Sultan Syahrir	-
Wr. Berkah	Jl. Brawijaya	-
Wr. Minsel	Jl. Parako	-
Wr. Ronggolawe	Jl. Brawijaya	-
Wr. Coto Ermasu	Jl. Ermasu	-
CAFE		
Café Valentine	Jl. Raya Mandala	556/01/CAFÉ/II/2014
Rosari Café	Jl. Raya Mandala Bampel	556/02/CAFÉ/IV/2014
Wigili Bucks	Jl. Raya Mandala Bampel	556/03/CAFÉ/IV/2014
Café Holland House	Jl. Raya Mandala	556/04/CAFÉ/VI/2014

Lanjutan Tabel/*Continued Table 7.8*

Nama Kegiatan Usaha <i>Name of Establishment</i>	Alamat <i>Address</i>	No. Ijin Usaha <i>Lisence Establishment</i> <i>Number</i>
(1)	(2)	(3)
New Rahmat Café Shop	Jl. Ermasu	556/05/CAFÉ/X/2014
Benz Café	Jl. Garuda Spadem	-
Café Ftland	Jl. Raya Mandala	-
Café Kedai Ratu	Jl. Raya Mandala	-
Phonam Café Ratu	Jl. Seringgu	-
Café Rooftop	Jl. Seringgu	-
Café Garasi 90' S	Jl. Yobar 1	-
Istana Art Café	Jl. Pelayaran Baru	-
Koplink Café	Jl. Brawijaya	-
D'Café & Bistro	Jl. Brawijaya	-
Milk Cornet	Jl. Brawijaya	-
Up Yo You Café	Jl. Raya Mandala	-
Mr. Bean Café	Jl. Ternate	-
D'Waroeng Café	Jl. Raya Mandala	-
Omega Café	Jl. Sepadem	-
Angkringan Jogja	Jl. Sepadem	-
Café Bola	Jl. Ternate	-
MBC Merauke Billard dan Café	Jl. Irian Seringgu	-
Kedai Kopi Corner	Jl. Prajurit	-
Positif Pool Café	Jl. Yobar 2	-
Pojok'ans Café	Jl. Gang Soska	-
Seat & Chill	Jl. Parako	-
Az Kukis Store And café	Jl. Raya Mandala	-
La Mia Pizza Café	Jl. Brawijaya	-
Café Basecam	Jl. Raya Mandala	-

Lanjutan Tabel/Continued Table 7.8

Nama Kegiatan Usaha Name of Establishment	Alamat Address	No. Ijin Usaha Lisence Establishment Number
(1)	(2)	(3)
JASA BOGA		
Toko Kue Aria Tana	Jl. Raya Mandala	556/01/JB/III/2014
Catering Maya	Jl. TMP Trikora	556/02/JB/IX/2014
Catering Isda	Jl. Onggatmid	556/03/JB/X/2014
Bintang Catering	Jl. Sepadem	-
Mira Jaya Bakery	Jl. Sepadem	-
Hadi Bakery	Jl. Brawijaya	-
Fiona Cake	Jl. Parako	-
Elisa Bakery	Jl. Raya Mandala	-
R Bake House	Jl. Kampung Timur	-
Ros Bakery And Cake	Jl. Parako	-
Kirana Patisserie	Jl. Raya Mandala	-
BAR AND KARAOKE		
Bar dan Karaoke Pesona	Jl. Kuda Mati	-
Bar Senandung Rindu	Jl. Raya Mandala Spadem	-
Bar Bamboden	Jl. Prajurit I	-
Bar Manise	Jl. Noari	-
Bar Pesona	Jl. Kuda Mati	-
Bar Quality	Jl. Noari	-
Bar Nikita	Jl. Noari	-
Bar Tretes	Jl. Mopah Lama	-
Bar Sukawati	Jl. Husen Palela	-
Bar Kenedes	Jl. Husen Palela	-
Bar Anggraini	Jl. Raya Mandala	-

Lanjutan Tabel/*Continued Table 7.8*

Nama Kegiatan Usaha <i>Name of Establishment</i>	Alamat <i>Address</i>	No. Ijin Usaha <i>Lisence Establishment Number</i>
(1)	(2)	(3)
Bar Nusantra	Jl. Raya Mandala	-
Bar Romantika	Jl. Gak	-
Bar Flamboyan	Jl. Husen Palela	-
Bar Kawanua	Jl. Raya Mandala	-
Makasar Karaoke	Jl. Noarai	-
Quality Karaoke	Jl. Arafura	-

Sumber/*Source*: Dinas Pariwisata Kabupaten Merauke/ *Department of Tourism of Merauke Regency*

Tabel
Table 7.9**Nama Tempat/ Obyek Wisata, Lokasi, dan Jenis Wisata di Kabupaten Merauke, 2021**
Name of Tourism Objects by Location, and Kindin Merauke Regency, 2021

Nama Tempat/Obyek Wisata <i>Name of Tourism Objects</i>	Lokasi Obyek Wisata <i>Location of Tourism Objects</i>	Jenis Obyek Wisata <i>Kind of Tourism Objects</i>
(1)	(2)	(3)
Pantai Urum	Distrik Semangga	Wisata Alam
Pantai Matara	Distrik Semangga	Wisata Alam
Pantai Wendu (Arem Beach)	Distrik Semangga	Wisata Alam
Pantai Anasai	Distrik Semangga	Wisata Alam
Pantai Wambi	Distrik Okaba	Wisata Alam
Pantai Mbuti	Kelurahan Samkai	Wisata Alam
Pantai Lampu Satu	Kelurahan Samkai	Wisata Alam
Pantai Kaiburse	Distrik Malind	Wisata Alam
Pantai Ndalir	Distrik Naukenjerai	Wisata Alam
Pantai Onggaya	Distrik Naukenjerai	Wisata Alam
Pantai Tomer	Distrik Naukenjerai	Wisata Alam
Pantai Payum	Kelurahan Samkai	Wisata Alam
Rumah Semut	Kampung Wasur	Wisata Alam
Suaka Marga Satwa Pulau Dolak	Distrik Kimaam	Wisata Alam
Suaka Marga Satwa Pulau Dolak	Distrik Tabonji	Wisata Alam
Suaka Marga Satwa Sungai Bian	Distrik Okaba	Wisata Alam
Cagar Alam Kumbe	Distrik Malind	Wisata Alam
Pulau Habe	Distrik Okaba	Wisata Alam
Pulau Pombo	Distrik Kimaam	Wisata Alam
Bumi Perkemahan Biras	Distrik Merauke	Wisata Alam
Bumi Perkemahan Sota	Distrik Merauke	Wisata Alam
Sungai Wanggo	Distrik Jagebob	Wisata Alam
Sungai Maro	Distrik Jagebob	Wisata Alam
Sungai Obat	Distrik Jagebob	Wisata Alam
Kolam Pemancingan (Kowas)	Distrik Merauke	Wisata Alam
Taman Wisata 1000 Musmus	Distrik Kurik	Wisata Alam
Pelangi Rawa Biru	Distrik Sota	Wisata Alam
Rawa Dogamit	Distrik Naukenjerai	Wisata Alam

Lanjutan Tabel/*Continued Table 7.9*

Nama Tempat/Obyek Wisata <i>Name of Tourism Objects</i>	Lokasi Obyek Wisata <i>Location of Tourism Objects</i>	Jenis Obyek Wisata <i>Kind of Tourism Objects</i>
(1)	(2)	(3)
Savana Kankania	Distrik Merauke	Wisata Alam
Savana Ukra	Distrik Merauke	Wisata Alam
Taman Nasional Wasur	Kampung Wasur	Wisata Alam
Tablem Contry	Distrik Tanah Miring	Wisata Alam
Agro Wisata Sota	Distrik Sota	Wisata Argo
Lotus Garden	Distrik Semangga	Wisata Argo
Kebun Buah-Buahan	Distrik Jagebob	Wisata Argo
Kebun Buah-Buahan	Distrik Muting	Wisata Argo
Kebun Buah-Buahan	Distrik Elikobel	Wisata Argo
Kebun Buah-Buahan	Distrik Ulilin	Wisata Argo
Pemandian & Pemancingan Biras	Kampung Wasur	Wisata Buatan
Pemandian & Pemancingan Kolam Parako	Kampung Wasur	Wisata Buatan
Pemancing Senayu City	Distrik Tanah Miring	Wisata Buatan
Pemandian Air Panas & Air Belerang (Sumur Bor)	Jl. Yos Sudarso	Wisata Buatan
Monumen Kapsul Waktu	Distrik Merauke	Wisata Buatan
Bumi Perkemahan Wasur	Distrik Merauke	Wisata Buatan
Taman Raya Mandala	Distrik Merauke	Wisata Buatan
Pelabuhan Lantamal	Kawasan Perkotaan	Wisata Buatan
Martadinata	Jln.RE Martdinata	Wisata Buatan
Family House	Distrik Semangga	Wisata Buatan
Water Park Seringgu	Distrik Merauke	Wisata Buatan
Mandira Loka	Distrik Tanah Miring	Wisata Buatan
Rawa Cinta	Distrik Ulilin	Wisata Buatan
Camping Ground	Distrik Sota	Wisata Buatan
Kebun Binatang Mini Yamai Atip	Distrik Merauke	Wisata Buatan
Taman Anggrek Nirwana Wasur	Distrik Merauke	Wisata Buatan
Rest Area Yanggandur	Distrik Merauke	Wisata Buatan

Lanjutan Tabel/*Continued Table 7.9*

Nama Tempat/Obyek Wisata <i>Name of Tourism Objects</i>	Lokasi Obyek Wisata <i>Location of Tourism Objects</i>	Jenis Obyek Wisata <i>Kind of Tourism Objects</i>
(1)	(2)	(3)
Pos Lintas Batas RI-PNG	Distrik Merauke	Wisata Buatan
Tugu Libra	Jl. Brawijaya	Wisata Buatan
Tembok Kuping Gajah	Jl. Gudang Arang	Wisata Buatan
Bom Sai	Distrik Merauke	Wisata Sejarah
Tugu Sabang Merauke & Tugu Tapal Batas	Distrik Sota	Wisata Sejarah
Tugu Pepera	Distrik Merauke	Wisata Sejarah
Tugu L. B. Murdani	Distrik Tanah Miring	Wisata Sejarah
Bangunan Kantor Pos Lama	Jln. Sabang	Wisata Sejarah
Bangunan Ex Resident Van Cruysent	Jln. Sabang	Wisata Sejarah
Patung Petrus Vertenten	Distrik Okaba	Wisata Sejarah
Patung Kristus RAJA	Distrik Merauke	Wisata Rohani
Patung Kristus RAJA	Distrik Jagebob	Wisata Rohani
Patung Kristus RAJA	Distrik Okaba, Pulau Habe	Wisata Rohani
Musium Misi Katolik	Jl. Raya Mandala	Wisata Rohani
Taman Salib Sota	Distrik Sota	Wisata Rohani
Masjid Nurul Huda di Spadem	Jln. Spadem	Wisata Rohani
Kampung Kindiki	Distrik Ulilin	Wisata Budaya
Kampung Kondo	Distrik Naukenjerai	Wisata Budaya
Kampung Poo	Distrik Jagebob	Wisata Budaya
Kampung Rawa Biru	Distrik Merauke	Wisata Budaya
Kampung Sota	Distrik Sota	Wisata Budaya
Kampung Wambi	Distrik Okaba	Wisata Budaya
Kampung Wasur	Distrik Merauke	Wisata Budaya
Kampung Yakiu	Distrik Merauke	Wisata Budaya
Kampung Yakiu	Distrik Merauke	Wisata Budaya
Kampung Yanggandur	Distrik Sota	Wisata Budaya
Kampung Yowide	Distrik Tubang	Wisata Budaya
Kuburan Tionghoa	Jln. Ermasu	Wisata Budaya
Kuburan Tua Jaman Belanda	Jln. Ermasu	Wisata Budaya
Museum Felix Maturbong	Jln. Raya Mandla	Wisata Budaya

Sumber/Source: Dinas Pariwisata Kabupaten Merauke/ *Department of Tourism of Merauke Regency*

Tabel
Table 7.10**Tempat-tempat Bersejarah di Kabupaten Merauke, 2021**
Historic Places in Merauke Regency, 2021

Nama Tempat <i>Name of Historic Places</i>	Lokasi <i>Location</i>	Keterangan <i>Note</i>
(1)	(2)	(3)
Bangunan Kantor Pos Lama 1920	Jl. Sabang	Cagar Budaya
Bangunan Ex Residen Van Cruysent	Jl. Sabang	Cagar Budaya
Masjid Nurul Huda Spadem	Jl. Spadem	Cagar Budaya
Gereja Peniel Lama	Jl. Sabang	Cagar Budaya
Gereja Katedral Lama/Vartenten Sai	Jl. Raya Mandala	Cagar Budaya
Kuburan Tua Jaman Belanda	Jl. Ermasu	Cagar Budaya
Kuburan Tionghoa	Jl. Ermasu	Cagar Budaya
Tembok Kuping Gajah	Jl. Gudang Arang	Cagar Budaya
Museum Felix Maturbong	Jl. Raya Mandala Bampel	Museum
Museum Misi Katolik	Jl Raya Mandala	Museum

Sumber/Source: Dinas Pariwisata Kabupaten Merauke/ Department of Tourism of Merauke Regency

BAB
Chapter

08

TRANSPORTASI DAN KOMUNIKASI

Transportation And Communication

Jumlah Penumpang

Melalui Bandara Mopah
Merauke

Datang
105.869

Berangkat
108.643



Satuan Sambungan (SS) Link
INDIHOME
12.188



PENJELASAN TEKNIS

1. Kendaraan bermotor adalah setiap kendaraan yang digerakkan oleh peralatan teknik yang ada pada kendaraan tersebut, biasanya digunakan untuk angkutan orang atau barang di atas jalan raya selain kendaraan yang berjalan di atas rel. Kendaraan bermotor yang dicatat adalah semua jenis kendaraan kecuali kendaraan bermotor TNI/Polri dan Korps Diplomatik.
2. Mobil penumpang adalah setiap kendaraan bermotor yang dilengkapi dengan tempat duduk untuk sebanyak-banyaknya delapan orang, tidak termasuk tempat duduk untuk pengemudi, baik dilengkapi atau tidak dilengkapi bagasi.
3. Mobil bis adalah setiap kendaraan bermotor yang dilengkapi dengan tempat duduk untuk lebih dari delapan orang, tidak termasuk tempat duduk untuk pengemudi, baik dilengkapi atau tidak dilengkapi bagasi.
4. Mobil truk adalah setiap kendaraan bermotor yang digunakan untuk angkutan barang, selain mobil penumpang, mobil bis dan kendaraan bermotor roda dua.

TECHNICAL NOTES

1. *Motor vehicles are any kind of vehicles motorized by machine set up in those vehicles, they are usually used for transporting peoples or goods on roads except vehicles moving along a railway line. The data cover all kinds of motor vehicles except those belong to Indonesia Army Force Indonesian State Police and Diplomatic Corps.*
2. *Passenger cars are any motor vehicles with no more than eight seats, excluding seat for driver, it can be with or without hoot.*
3. *Buses are large passenger cars having seats for more than eight passengers, excluding seat for driver, it can be with or without hoot.*
4. *Trucks are any motor vehicles used to transport goods excluding passenger cars, buses, and motorcycles.*

5. Kunjungan kapal adalah kapal yang datang di pelabuhan baik untuk berlabuh di perairan maupun bersandar di dermaga.
 6. Kantor Pos adalah tempat pemberi pelayanan komunikasi tertulis dan atau surat elektronik, layanan paket, layanan logistik, layanan transaksi keuangan, dan layanan keagenan pos untuk kepentingan umum. Rumah pos berfungsi sama seperti kantor pos dan kantor pos pembantu, bedanya rumah pos biasanya terletak di daerah terpencil.
 7. Telekomunikasi adalah setiap pemancaran, pengiriman dan atau penerimaan dari setiap informasi dalam bentuk tanda-tanda, isyarat, tulisan, gambar, suara dan bunyi melalui sistem kawat, optik, radio atau sistem elektromagnetik lainnya.
 8. Jaringan telekomunikasi adalah rangkaian perangkat telekomunikasi dan kelengkapannya yang digunakan dalam bertelekomunikasi.
 9. Telepon tetap kabel dalam Susenas disebut telepon rumah adalah jaringan telekomunikasi menggunakan perangkat telepon tetap dengan kabel yang secara umum diatur oleh standar-standar teknis dengan menggunakan suatu nomor telepon, dikenal
5. *Ship call is a ship arriving at a port either for mooring or berthing.*
 6. *Post Office is a service provider facility of written communication and or electronic mail, parcel service, logistics services, financial transaction services, and postal services to the public. Postal house has the same function as the post office and subsidiary of post office, the difference is that postal house is usually located in remote areas.*
 7. *Telecommunication includes every transmitting, delivering and or receiving from every information of marking, signal, article, picture, sound and voice through strand of wire system, optic, radio or other electromagnetic system.*
 8. *Telecommunication network is peripheral network of telecommunication and its equipment used in the means of telecommunication.*
 9. *Fixed line telephone based on Susenas called home phone is a telecommunication network using fixed line telephone device which is generally regulated by technical standards, using a phone number, also known as the Public Switched Telephone Network (PSTN). It is*

pula sebagai Public Switched Telephone Network (PSTN). Pada umumnya dimanfaatkan untuk telepon rumah dan jaringan internet, memiliki kemampuan menghantarkan sinyal dengan kuat dan jelas dengan biaya yang relatif lebih murah.

10. Telepon bergerak seluler adalah perangkat telekomunikasi elektronik yang mempunyai kemampuan dasar yang sama dengan telepon tetap kabel, namun dapat dibawa ke mana-mana (portable, mobile) dan tidak perlu disambungkan dengan jaringan telekomunikasi kabel. Selain berfungsi sebagai telepon, telepon selular modern biasanya mendukung layanan tambahan seperti Short Messages Services (SMS), Multimedia Messages Service (MMS), e-mail dan akses Internet, aplikasi bisnis dan permainan, serta fotografi. Saat ini, Indonesia mempunyai dua sistem jaringan telepon bergerak seluler yaitu Global System for Mobile Telecommunications (GSM) dan CDMA.

11. Internet adalah sebuah jaringan komputer publik di seluruh dunia. Internet menyediakan akses ke sejumlah layanan komunikasi termasuk World Wide Web dan membawa email, berita, hiburan dan file data.

generally used for home phone and Internet networks, has the ability to deliver a strong and clear signal with a relatively low cost.

10. *Cellular mobile phone is an electronic telecommunication device which has the same basic capabilities with fixed cables, but can be taken anywhere (portable, mobile) and does not need to be connected to the wired telecommunications networks. In addition to functioning as a telephone, modern mobile phone typically supports additional services such as Short Messages Services (SMS), Multimedia Messages Service (MMS), e-mail and access to the Internet, business applications and games, as well as photography. Currently, Indonesia has two cellular mobile telephone network system that are GSM (Global System for Mobile Telecommunications) and Code Division Multiple Access (CDMA).*

11. *The internet is a worldwide public computer network. It provides access to a number of communication services including the World Wide Web and carries e-mail, news, entertainment and data files.*

ULASAN**DESCRIPTION****Transportasi**

1. Di tahun 2021 ini terdapat sebanyak 3.193 pesawat yang datang ke Bandar Udara Mopah di Kabupaten Merauke. Pesawat ini membawa sebanyak 105.869 penumpang selama tahun 2021, sedangkan pesawat yang berangkat ada sebanyak 3.190 pesawat dengan 108.463 penumpang.
2. Panjang jalan yang ada di Kabupaten Merauke pada tahun 2021 tercatat sepanjang 1.313,798 km. Terdiri dari 367,346 km dalam kondisi baik, 641,935 km dalam kondisi sedang, 155,565 km dalam kondisi rusak ringan dan 148,952 km dalam kondisi rusak berat.
3. Jumlah kecelakaan lalu lintas yang terjadi di wilayah Kabupaten Merauke pada tahun 2021 tercatat sebanyak 188 kali kecelakaan. Dengan jumlah korban sebanyak 23 orang meninggal dunia, 97 orang mengalami luka berat dan 197 orang mengalami luka ringan.

Komunikasi

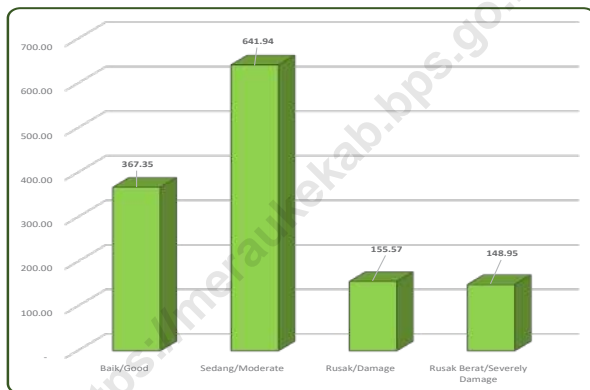
1. Jumlah jaringan Indihome yang terpasang di wilayah Kabupaten Merauke sebanyak 12.188 sambungan. Sedangkan untuk jaringan VSAT yang terpasang sebanyak 38 jaringan.

Transportation

1. *In this 2021 had 3,193 aircrafts that arrived in Mopah Airport of Merauke Regency. This aircraft brought 105,869 passenger along 2021, while departure aircraft were 3,190 aircrafts with 108,463 passengers.*

Gambar 8.1
Figures

Panjang Jalan Menurut Kondisi Jalan di Kabupaten Merauke (km), 2021
Length of Roads by Type of Road Surface in Merauke Regency (km), 2021

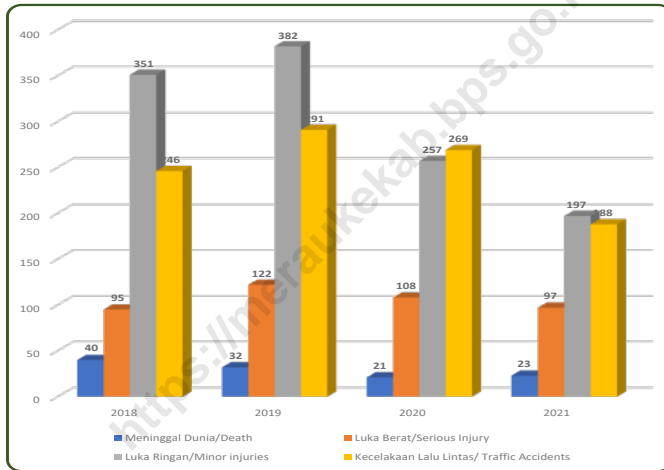


Sumber/Source: Dinas Pekerjaan Umum Kabupaten Merauke/Public Work Service of Merauke Regency

Gambar 8.2
Figures

Jumlah Korban dan Pelanggaran/Laka Lantas yang Dikeluarkan Menurut Polres di Kabupaten Merauke, 2018–2021

Number of Victims and Traffic Violations/Accidents Issued by Police in Merauke Regency, 2018–2021



Sumber/Source: Satuan Lalu Lintas Kabupaten Merauke/Merauke Regency Traffic Unit

8.1 TRANSPORTASI TRANSPORTATION

Tabel 8.1.1 Panjang Jalan Menurut Tingkat Kewenangan Pemerintahan di Kabupaten Merauke (km), 2018–2021
Table Length of Roads by Level of Government Authority in Merauke Regency (km), 2018–2021

Tingkat Kewenangan Pemerintahan Level of Government Authority	2018	2019	2020	2021
(1)	(2)	(3)	(4)	(5)
Negara/State	273,000	204,643	204,643	204,643
Provinsi/Province	304,000	413,000	413,000	413,000
Kabupaten/Kota Regency/Municipality	1.313,798	1.313,798	1.313,798	1.313,798

Sumber/Source: Dinas Pekerjaan Umum dan Penataan Ruang Kabupaten Merauke/Public Work Service of Merauke Regency

Tabel 8.1.2
Table

Panjang Jalan Menurut Jenis Permukaan Jalan di Kabupaten Merauke (km), 2019 – 2021
Length of Roads by Type of Road Surface in Merauke Regency (km), 2019 – 2021

Jenis Permukaan Jalan Type of Road Surface	2019	2020	2021
(1)	(2)	(3)	(4)
Aspal/Paved	584,731	539,935	541,409
Kerikil/Gravel	-	-	-
Tanah/Soil	729,069	773,863	772,389
Lainnya/Others	-	-	-
Jumlah/Total	1.313,798	1.313,798	1.313,798

Sumber/Source: Dinas Pekerjaan Umum dan Penataan Ruang Kabupaten Merauke/Public Work Service of Merauke Regency

Tabel 8.1.3 Panjang Jalan Menurut Kondisi Jalan di Kabupaten Merauke (km), 2019 – 2021
Table 8.1.3 Length of Roads by Condition of Roads in Merauke Regency (km), 2019 – 2021

Kondisi Jalan Condition of Roads	2019	2020	2021
(1)	(2)	(3)	(4)
Baik/Good	390,031	333,269	367,346
Sedang/Moderate	245,086	685,465	641,935
Rusak/Damage	210,786	176,693	155,565
Rusak Berat/Severely Damage	467,895	118,371	148,952
Jumlah/Total	1.313,798	1.313,798	1.313,798

Sumber/Source: Dinas Pekerjaan Umum dan Penataan Ruang Kabupaten Merauke/Public Work Service of Merauke Regency

Tabel
Table 8.1.4

Panjang Jalan Menurut Pemerintahan yang Berwenang dan Kondisi Jalan di Kabupaten Merauke (km), 2019 – 2021
Length of Roads by Authorized Government and Condition of Roads in Merauke Regency (km), 2019 – 2021

Kondisi Jalan <i>Condition of Roads</i>	2019	2020	2021
(1)	(2)	(3)	(4)
Jalan Negara / National Road			
Baik/ <i>Good</i>
Sedang/ <i>Moderate</i>
Rusak/ <i>Damage</i>
Rusak Berat/ <i>Severely Damage</i>
Jalan Propinsi / Province Road			
Baik/ <i>Good</i>
Sedang/ <i>Moderate</i>
Rusak/ <i>Damage</i>
Rusak Berat/ <i>Severely Damage</i>
Jalan Kabupaten / Regency Road			
Baik/ <i>Good</i>	390,031	333,269	367,346
Sedang/ <i>Moderate</i>	245,086	685,465	641,935
Rusak/ <i>Damage</i>	210,786	176,693	155,565
Rusak Berat/ <i>Severely Damage</i>	467,895	118,371	148,952

Sumber/Source: Dinas Pekerjaan Umum dan Penataan Ruang Kabupaten Merauke/*Public Work Service of Merauke Regency*

Tabel 8.1.5 Panjang Jalan Menurut Pemerintahan yang Berwenang dan Jenis Permukaan Jalan di Kabupaten Merauke (km), 2019 – 2021
Table 8.1.5 Length of Roads by Authorized Government and Types of Roads Surface in Merauke Regency (km), 2019 – 2021

Kondisi Jalan Condition of Roads	2019	2020	2021
(1)	(2)	(3)	(4)
Jalan Negara / National Road			
Aspal/Paved
Kerikil/Gravel
Tanah/Soil
Lainnya/Others
Jalan Propinsi / Province Road			
Aspal/Paved
Kerikil/Gravel
Tanah/Soil
Lainnya/Others
Jalan Kabupaten / Regency Road			
Aspal/Paved	584,731	539,935	541,409
Kerikil/Gravel	-	-	-
Tanah/Soil	729,069	773,863	772,389
Lainnya/Others	-	-	-

Sumber/Source: Dinas Pekerjaan Umum dan Penataan Ruang Kabupaten Merauke/Public Work Service of Merauke Regency

Tabel
Table 8.1.6

Panjang Jalan Menurut Kecamatan dan Pemerintah yang Berwenang Mengelolanya di Kabupaten Merauke (km), 2019 – 2021

Length of Roads by Subdistricts and Authorized Government in Merauke Regency (km), 2019 – 2021

Kecamatan Sub Districts	Pemerintahan yang Berwenang Mengelola Authorized Government			
	Negara State	Provinsi Province	Kabupaten Regency	Jumlah Total
(1)	(2)	(3)	(4)	(5)
Kimaam	54,010	54,010
Waan	0	0
Tabonji	0	0
Ilwayab	237,260	237,260
Okaba	100,545	100,545
Tubang	0	0
Ngguti	85,200	85,200
Kaptel	0	0
Kurik	97,120	97,120
Malind	11,600	11,600
Animha	60,700	60,700
Merauke	180,403	180,403
Semangga	106,000	106,000
Tanah Miring	83,560	83,560
Jagebob	57,700	57,700
Sota	47,840	47,840
Naukenjerai	106,000	106,000
Muting	62,330	62,330
Eligobel	61,580	61,580
Ulilin	31,330	31,330
Kabupaten Merauke	1.313,798	1.313,798

Sumber/Source: Dinas Pekerjaan Umum dan Penataan Ruang Kabupaten Merauke/Public Work Service of Merauke Regency

Tabel 8.1.7 Panjang Jalan Menurut Kecamatan dan Jenis Permukaan Jalan di Kabupaten Merauke (km), 2019 – 2021
Length of Roads by Subdistricts and Types of Road Surfaces in Merauke Regency (km), 2019 – 2021

Kecamatan Sub Districts	Pemerintahan yang Berwenang Mengelola Authorized Government			Jumlah Total
	Aspal Paved	Tidak Diaspal Not Paved	Lainnya Others	
(1)	(2)	(3)	(4)	(5)
Kimaam	14,050	39,960	0	54,010
Waan	0	0	0	0
Tabonji	0	0	0	0
Ilwayab	0	237,260	0	237,260
Okaba	0,720	99,825	0	100,545
Tubang	0	0	0	0
Ngguti	20,200	65,000	0	85,200
Kaptel	0	0	0	0
Kurik	72,470	24,650	0	97,120
Malind	11,600	0	0	11,600
Animha	13,716	46,984	0	60,700
Merauke	152,937	27,466	0	180,403
Semangga	30,690	5,930	0	106,000
Tanah Miring	79,275	4,285	0	83,560
Jagebob	25,906	31,794	0	57,700
Sota	44,350	3,490	0	47,840
Naukenjerai	9,915	96,085	0	106,000
Muting	23,899	38,431	0	62,330
Eligobel	35,376	26,204	0	61,580
Ulilin	6,300	25,030	0	31,330
Kabupaten Merauke	541,404	772,394	0	1.313,798

Sumber/Source: Dinas Pekerjaan Umum dan Penataan Ruang Kabupaten Merauke/Public Work Service of Merauke Regency

Tabel 8.1.8 Panjang Jalan Menurut Kecamatan dan Kondisi Jalan di Kabupaten Merauke (km), 2019 – 2021
Length of Roads by Subdistricts and Roads Condition in Merauke Regency (km), 2019 – 2021

Kecamatan Sub Districts	Kondisi Jalan Roads Condition			
	Baik Good	Sedang Medium	Rusak Damaged	Rusak Parah Severely Damaged
(1)	(2)	(3)	(4)	(5)
Kimaam	10,200	32,950	4,560	6,300
Waan	0	0	0	0
Tabonji	0	0	0	0
Ilwayab	0	221,750	3,750	11,760
Okaba	2,829	82,891	12,000	2,825
Tubang	0	0	0	0
Ngguti	0	61,000	10,200	14,000
Kaptel	0	0	0	0
Kurik	51,083	16,487	16,700	12,850
Malind	10,200	1,400	0	0
Animha	7,716	35,000	0	17,984
Merauke	95,504	24,859	26,826	33,214
Semangga	15,645	4,673	7,636	8,666
Tanah Miring	57,036	13,000	5,948	7,576
Jagebob	20,534	19,814	11,322	6,030
Sota	27,473	0	16,877	3,490
Naukenjerai	8,911	81,000	0	16,089
Muting	16,230	17,420	22,900	5,780
Eligobel	40,370	2,006	16,816	2,388
Ulilin	6,615	27,685	0,030	0
Kabupaten Merauke	367,346	641,935	155,565	148,952

Sumber/Source: Dinas Pekerjaan Umum dan Penataan Ruang Kabupaten Merauke/Public Work Service of Merauke Regency

Tabel 8.1.9 Panjang Jembatan Menurut Jenis Jembatan di Kabupaten Merauke (m), 2019 – 2021
Table 8.1.9 Length of Bridge by Type of Bridge in Merauke Regency (km), 2019 – 2021

Jenis Jembatan Type of Bridge	2019	2020	2021
(1)	(2)	(3)	(4)
Beton Concrete
Baja Steel
Kayu Wood
Lainnya Others
Kabupaten Merauke

Sumber/Source: Dinas Pekerjaan Umum dan Penataan Ruang Kabupaten Merauke/Public Work Service of Merauke Regency

Catatan/Note : Data tidak tersedia/Data is not available

Tabel 8.1.10 Jumlah Kendaraan Bermotor Menurut Jenis Kendaraan di Kabupaten Merauke, 2018–2021 (unit)
Table *Number of Motorized Vehicles by Type of Motor Vehicle in Merauke Regency, 2018–2021 (units)*

Jenis Kendaraan Bermotor <i>Type of Motorized Vehicles</i>	2018	2019	2020	2021
(1)	(2)	(3)	(4)	(5)
Ambulans	26	30	31	32
Blin Van	11	12	21	30
Bus	0	0	0	0
Dump Truck	0	0	0	0
Jeep	481	517	549	581
Light Truck	1.819	1.999	2.131	2.263
Mikrobus	50	50	54	58
Minibus	3.716	4.169	4.658	5.147
Mobil Jenazah	2	2	2	2
Pick Up	2.531	2.849	3.060	3.271
Sedan	64	68	72	76
Sepeda Motor R-2	54.959	60.461	64.436	68.411
SPD Motor R-3	173	200	225	250
Truck	197	213	229	245
Jumlah / Total	64.029	70.570	75.468	80.366

Sumber/Source: Satuan Lalu Lintas Kabupaten Merauke/Merauke Regency Traffic Unit

Tabel 8.1.11 Jumlah Surat Ijin Mengemudi (SIM) yang Dikeluarkan Menurut Jenis SIM di Kabupaten Merauke, 2018–2021
Table 8.1.11 Number of Driving Licenses by Type of Licenses in Merauke Regency, 2018–2021

Jenis Kendaraan Bermotor Type of Motorized Vehicles	2018	2019	2020	2021
(1)	(2)	(3)	(4)	(5)
SIM A				
Baru	964	1.926	1.525	1.726
Perpanjangan	744	752	679	719
SIM A UMUM				
Baru	27	13	3	3
Perpanjangan	143	114	120	134
SIM B1				
Baru	53	86	64	22
Perpanjangan	6	84	-	32
SIM B1 UMUM				
Baru	86	400	239	320
Perpanjangan	797	672	674	753
SIM B2				
Baru	-	-	-	-
Perpanjangan	2	-	-	1
SIM B2 UMUM				
Baru	-	-	-	-
Perpanjangan	50	84	144	87
SIM C				
Baru	2.936	6.037	3.585	4.020
Perpanjangan	2.650	2.890	2.401	2.297
SIM Rusak	-	-	-	97
Jumlah / Total	64.029	70.570	75.468	80.366

Sumber/Source: Satuan Lalu Lintas Kabupaten Merauke/Merauke Regency Traffic Unit

**Tabel
Table 8.1.12**

**Jumlah Korban dan Pelanggaran/Laka Lantas yang
Dikeluarkan Menurut Polres di Kabupaten Merauke,
2018–2021**
*Number of Victims and Traffic Violations/Accidents Issued
by Police in Merauke Regency, 2018–2021*

Pelanggaran dan Kondisi Korban Violations and Victim's Conditions	2018	2019	2020	2021
(1)	(2)	(3)	(4)	(5)
Meninggal Dunia/Death	40	32	21	23
Luka Berat/Serious Injury	95	122	108	97
Luka Ringan/Minor injuries	351	382	257	197
Kecelakaan Lalu Lintas/Traffic Accidents	246	291	269	188
Kabupaten Merauke	732	827	655	505

Sumber/Source: Satuan Lalu Lintas Kabupaten Merauke/Merauke Regency Traffic Unit

Tabel 8.1.13 Jumlah Pelanggaran kendaraan Bermotor dan Jenis Kelamin yang Dikeluarkan Menurut Polres di Kabupaten Merauke, 2018–2021
Table *Number of Motorized Vehicle Violations and Gender Issued by Police in Merauke Regency, 2017–2021 in Merauke Regency, 2018–2021*

Kecamatan Subdistrict	2018	2019	2020	2021
(1)	(2)	(3)	(4)	(5)
Roda 2	2.577	3.868	2.407	850
Roda 4	130	333	75	120
Wanita/Women	1.017	1.902	1.149	324
Laki-Laki/ Men	1.690	2.299	1.333	651
Teguran/warning	887	1.250	1.100	1.380
Kabupaten Merauke	9.008	13.853	8.546	4.274

Sumber/Source: Satuan Lalu Lintas Kabupaten Merauke/Merauke Regency Traffic Unit

**Tabel
Table 8.1.14**

**Jumlah STNK yang Dikeluarkan Dirinci Menurut Jenis di
Kabupaten Merauke, 2017–2021**
*Number of Issued Certificates of Vehicles Number by Kind in
Merauke Regency, 2017–2021*

<i>Rincian/Item</i>	2018	2019	2020	2021
(1)	(2)	(3)	(4)	(5)
Baru/New	6.403	5.676	4.140	4.246
Perpanjangan/Extension	7.364	6.559	5.405	6.229
<i>Penggantian/Replacement</i>	2.284	3.229	2.306	1.961
Kabupaten Merauke	16.051	15.464	11.851	12.436

Sumber/Source: Satuan Lalu Lintas Kabupaten Merauke/Merauke Regency Traffic Unit

Tabel 8.1.15 Jumlah Pesawat dan Penumpang Datang dan Berangkat Melalui Bandar Udara Mopah Merauke, 2012 - 2021
Table *Number of Aircraft and Passengers Which Departures and Arrivals by Mopah Airport of Merauke, 2012 - 2021*

Tahun Years	Pesawat/ Aircrafts		Penumpang/ Passengers	
	Datang/ Arrivals	Berangkat/ Departures	Datang/ Arrivals	Berangkat/ Departures
(1)	(2)	(3)	(4)	(5)
2012	2.846	2.894	134.121	137.253
2013	2.654	2.650	144.949	140.906
2014	3.284	3.299	154.875	151.646
2015	3.724	3.739	163.272	163.812
2016	3.518	3.519	182.196	182.394
2017	3.875	3.883	207.864	202.600
2018	4.177	4.181	218.059	224.509
2019	3.298	3.306	167.022	168.943
2020	1.985	1.970	78.351	78.347
2021	3.193	3.190	105.869	108.643

Tabel 8.1.15
Table

Jumlah Bagasi, Kargo, dan Paket Pos yang Dibongkar dan Dimuat Melalui Bandar Udara Mopah Merauke, 2012 – 2021

Number of Baggage, Cargo, and Mail Unloaded and Loaded by Mopah Airport of Merauke, 2012 - 2021

Tahun Years	Bagasi/Baggage		Kargo/Cargo		Paket Pos/ Mail	
	Bongkar/ Loading	Muat/ Unloading	Bongkar/ Loading	Muat/ Unloading	Bongkar/ Loading	Muat/ Unloading
(1)	(2)	(3)	(4)	(5)	(6)	(7)
2012	1.199.852	1.397.985	999.932	934.492	14.666	4.599
2013	1.466.842	1.330.215	11.117.012	1.015.642	34.031	3.589
2014	1.524.769	1.447.659	1.106.440	1.207.404	56.182	131
2015	2.036.040	1.618.501	1.238.473	1.274.696	69.130	14.939
2016	2.138.238	1.751.003	1.486.693	1.693.087	57.089	18.372
2017	2.089.955	2.106.728	1.690.778	1.805.634	50.727	50.900
2018	2.318.124	2.051.982	1.739.913	1.634.775	58.140	21.130
2019	1.435.010	1.221.584	1.222.826	947.225	39.742	14.712
2020	660.565	648.369	743.141	395.466	27.893	8.349
2021	1.103.961	1.047.053	1.354.704	1.220.707	37.577	10.591

8.2 KOMUNIKASI COMMUNICATION

Tabel 8.2.1 Jumlah Satuan Sambungan dan Pendapatan menurut Jenis Produk Telkom di Kabupaten Merauke, 2021
Number of Link and It's Income by Telecommunication's Product in Merauke Regency, 2021

<i>Jenis Sambungan Type of Link</i>	<i>Satuan Sambungan (SS) Link</i>	<i>Vsat VSat</i>	<i>Kamar Bicara Umum (KBU) Phone Room</i>	<i>Pendapatan Income (Rp)</i>
(1)	(2)	(3)	(4)	(5)
1. TELEPON
2. SPEEDY
3. FLEXI
4. VSAT	...	38
5. INDIHOME	12.188
Jumlah/Total

Sumber/Source: PT. Telkom Kandatel Kabupaten Merauke/Telecommunications Office of Merauke Regency

Catatan/Note: :

BAB
Chapter
09

PERBANKAN, KOPERASI DAN HARGA-HARGA

Banking, Cooperative and Price



● KUD ● KPRI ● KOPKAR ● KOPWAN ● KSU ● Lainnya

**Jumlah Koperasi Menurut Jenis Koperasi
di Kabupaten Merauke, 2020**

PENJELASAN TEKNIS

1. Jenis-jenis koperasi berdasarkan status anggotanya adalah pengelompokan koperasi yang dilihat dari kesamaan status orang-orang yang menjadi anggota koperasi tersebut. Jenis-jenis koperasi ini sangat banyak.
2. Hal ini karena selama sekumpulan orang yang mempunyai status yang sama dan mereka membuat koperasi maka koperasi tersebut bisa menjadi salah satu jenis-jenis koperasi. Agar lebih jelas coba perhatikan jenis-jenis koperasi di bawah ini:

Koperasi Pegawai Negeri

3. Koperasi jenis ini memiliki anggota yang terdiri dari para pegawai negeri. Koperasi Pegawai Negeri (KPN) sekarang telah berubah nama menjadi Koperasi Pegawai Republik Indonesia. Koperasi ini memiliki tujuan utama untuk meningkatkan kesejahteraan ekonomi para anggotanya.
4. Hampir setiap instansi pemerintahan di daerah atau pun nasional memiliki koperasi pegawai negeri. Selain itu terkadang setiap instansi juga memiliki lebih dari satu koperasi karena ada juga departemen-departemen dalam yang membuat koperasi sendiri.

TECHNICAL NOTES

1. *The types of cooperatives based on the status of their members are groupings of cooperatives that are seen in the similarity status of the people who are members of the cooperative. These types of cooperatives are very numerous.*
2. *This is because as long as a group of people have the same status and they create a cooperative then the cooperative can become one of the types of cooperatives. For a closer look at the following types of cooperatives:*

Civil servants' cooperatives

3. *This type of cooperative has members made up of civil servants. The State Employees' Cooperative (KPN) has now been renamed the Cooperative Officers of the Republic of Indonesia. This cooperative has the main objective of improving the economic well-being of its members.*
4. *Almost every local or national government agency has a civil servant cooperative. In addition, sometimes each agency also has more than one cooperative because there are also departments within which to create their own cooperatives.*

Koperasi Pasar (Koppas)

5. Koperasi Pasar (Koppas) adalah jenis koperasi yang anggotanya terdiri dari para pedagang pasar. Bentuk koperasi koperasi pasar dapat berupa koperasi simpan pinjam yang menyediakan pinjaman modal bagi para pedagang. Sehingga bisa mengurangi kerugian akibat para pedagang berutang kepada para rentenir. Meskipun begitu masih banyak para pedagang yang terjerat pusaran rentenir. Sehingga perlu terus dilakukan upaya agar para pedagang tidak terjerat utang dengan para rentenir.

Koperasi Unit Desa

6. Koperasi Unit Desa (KUD) adalah koperasi yang anggotanya terdiri dari masyarakat pedesaan. Koperasi unit desa biasanya melakukan kegiatan usaha di dalam bidang ekonomi khususnya yang berkaitan dengan pertanian atau perikanan.

Koperasi Sekolah

7. Koperasi sekolah biasa dapat dengan mudah kita temukan di berbagai sekolah mulai dari SD, SMP, SMA, dan perguruan tinggi. Anggota koperasi ini biasanya terdiri dari guru, siswa, dan karyawan pada sebuah sekolah. Pada umumnya koperasi sekolah melakukan kegiatan seperti koperasi serba usaha. Jadi

Market Cooperatives (Koppas)

5. *Market Co-operatives (Koppas) are a type of cooperative whose members are market traders. The form of a cooperative market cooperative can be a loan-backed cooperative that provides capital loans to traders. In order to reduce the losses due to merchants owing to loan sharks. However, there are still a lot of merchants who get tangled in loan sharks. So there is a need to continue to try to prevent the merchants from getting into debt with the loan sharks.*

Village Unit Cooperatives

6. *The Village Unit Co-operative (KUD) is a cooperative whose members comprise the rural community. Village unit co-operatives usually carry out business activities in the economy especially in relation to agriculture or fisheries.*

School Cooperatives

7. *Normal school cooperatives can be easily found in many schools from elementary, middle, high school and college. These members of the cooperative usually consist of teachers, students, and employees of a school. In general, school cooperatives do activities like cooperative cooperatives. So besides selling school supplies,*

selain menjual barang-barang kebutuhan sekolah, koperasi juga bisa digunakan oleh para siswa dan guru sebagai tempat untuk menyimpan uang.

<https://meraukekab.bps.go.id>

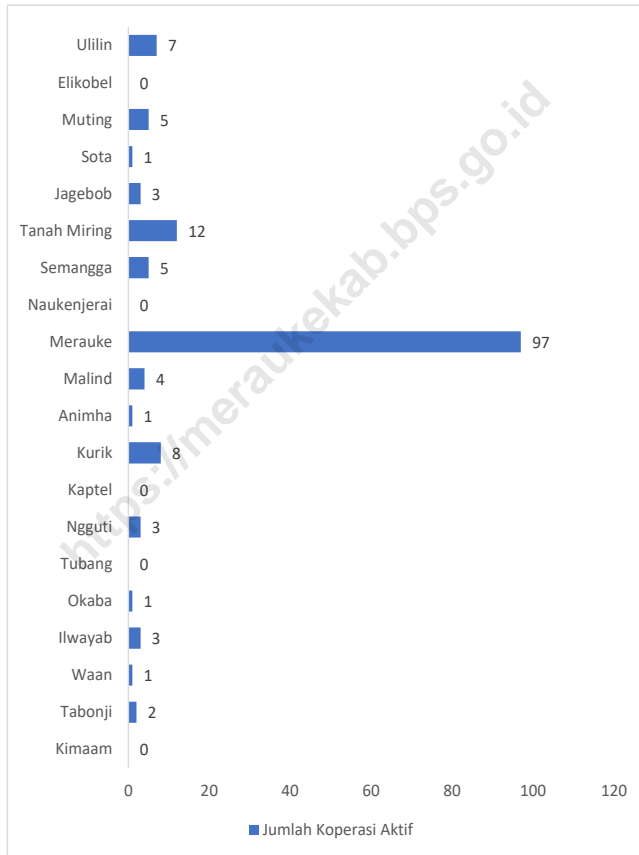
ULASAN

DESCRIPTION

Di tahun 2020 ada sebanyak 192 koperasi di Kabupaten Merauke. Yang terdiri dari KUD, KPN, KOPKAR, KOPWAN, KSU, KOPERMAS dan Koperasi Lainnya.

In 2020, there were 192 unit cooperation in Merauke Regency. There were KUD, KPN, KOPKAR, KOPWAN, KSU, KOPERMAS and Other Cooperation.

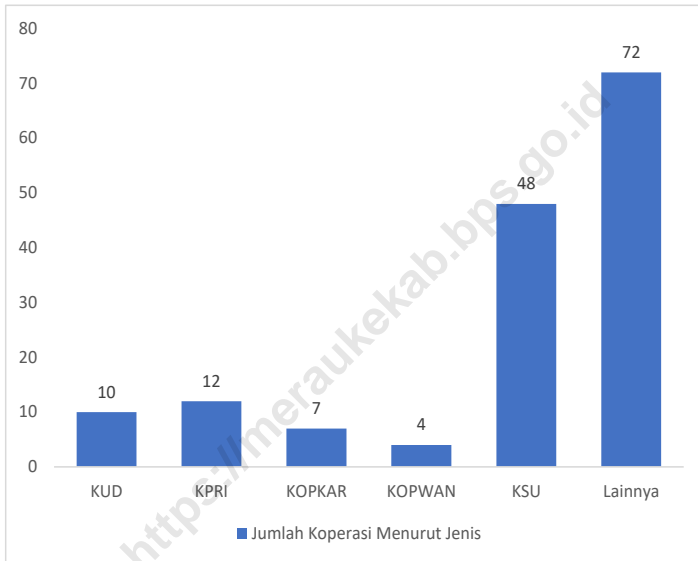
<https://meraukekab.bps.go.id>

Gambar 9.1
Figures**Jumlah Koperasi Aktif Menurut Kecamatan di Kabupaten Merauke, 2020**
Number of Active Cooperative by Subdistrict in Merauke Regency, 2020

Sumber/Source: Dinas Perindustrian, perdagangan, Koperasi dan UMKM

Gambar 9.2
Figures

Jumlah Koperasi Menurut Jenis Koperasi dan Kecamatan di Kabupaten Merauke, 2020
Number of Cooperative by Kind of Cooperative and Subdistrict in Merauke Regency, 2020



Sumber/Source: Dinas Perindustrian, perdagangan, Koperasi dan UMKM

Tabel
Table 9.1**Jumlah Koperasi Aktif Menurut Kecamatan di Kabupaten Merauke, 2018–2021**
Number of Active Cooperative by Subdistrict in Merauke Regency, 2018–2021

Kecamatan Subdistrict	2018	2019	2020	2021
(1)	(2)	(3)	(4)	(5)
Kimaam
Tabonji
Waan
Ilwayab
Okaba
Tubang
Ngguti
Kaptel
Kurik
Animha
Malind
Merauke
Naukenjerai
Semangga
Tanah Miring
Jagebob
Sota
Muting
Elikobel
Ulilin
Kabupaten Merauke

Sumber/Source: Dinas Perindustrian, perdagangan, Koperasi dan UMKM

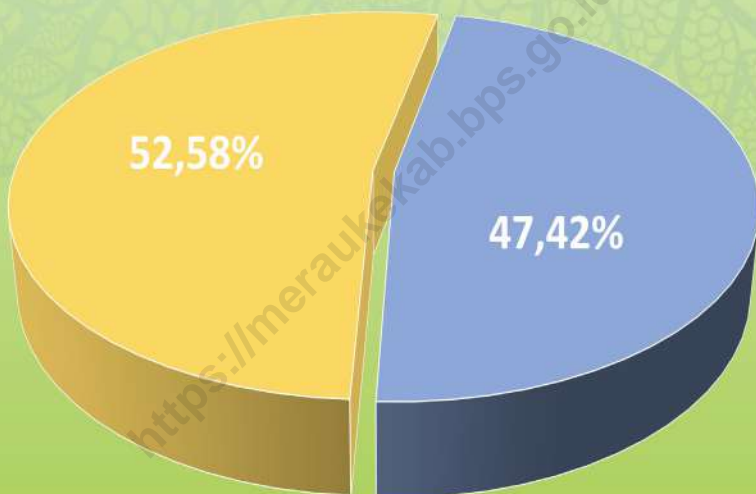
Tabel
Table 9.2**Jumlah Koperasi Menurut Jenis Koperasi dan Kecamatan di Kabupaten Merauke, 2021**
Number of Cooperative by Kind of Cooperative and Subdistrict in Merauke Regency, 2021

Kecamatan Subdistrict	Jenis Koperasi/ Kind of Cooperative					
	KUD	KPRI	KOPKAR	KOPWAN	KSU	Lainnya
(1)	(2)	(3)	(4)	(5)	(6)	(7)
Kimaam
Tabonji
Waan
Ilwayab
Okaba
Tubang
Ngguti
Kaptel
Kurik
Animha
Malind
Merauke
Naukenjerai
Semangga
Tanah Miring
Jagebob
Sota
Muting
Elikobel
Ulilin
Kabupaten Merauke

Sumber/Source: Dinas Perindustrian, perdagangan, Koperasi dan UMKM

PENGELUARAN PENDUDUK

Population Expenditure



■ Makanan ■ Non Makanan



Persentase Pengeluaran per Kapita
Sebulan Menurut Kelompok Komoditas
di Kabupaten Merauke, 2021

PENJELASAN TEKNIS

1. Rata-rata pengeluaran per kapita sebulan adalah biaya yang dikeluarkan untuk konsumsi semua anggota rumah tangga selama sebulan dibagi dengan banyaknya anggota rumah tangga. Pengeluaran untuk konsumsi makanan dihitung selama seminggu terakhir, sedangkan konsumsi bukan makanan dihitung sebulan dan setahun terakhir. Baik konsumsi makanan maupun bukan makanan selanjutnya dikonversikan ke dalam pengeluaran rata-rata sebulan. Angka konsumsi/ pengeluaran rata-rata per kapita yang disajikan dalam publikasi ini diperoleh dari hasil bagi jumlah konsumsi seluruh rumah tangga (baik mengonsumsi makanan maupun tidak) terhadap jumlah penduduk.
2. Konsumsi kalori dan protein dihitung dengan mengalikan kuantitas setiap makanan yang dikonsumsi dengan nilai kandungan kalori dan protein setiap jenis makanan berdasarkan daftar konversi zat gizi.

TECHNICAL NOTES

1. *Average per capita expenditure per month is the cost spent for the consumption of all members of the household for a month is divided widely household members. Expenditures for food consumption are calculated during a week ago, while non-food consumption was calculated one month into the last year. Both food and non-food consumption are subsequently converted to an average monthly expenditure. The average consumption / expenditure figures per capita presented in this publication are derived from the proportion of total household consumption (whether or not they consume food) over the population.*
2. *Calorie and protein consumption is calculated by multiplying the quantity of each food consumed by the value of calories and protein content of each type of food based on the nutrient conversion list.*

ULASAN

Rata-rata pengeluaran per Kapita sebulan di bagi menjadi pengeluaran makanan dan bukan makanan. proporsi pengeluaran makanan 47.42 persen dan pengeluaran bukan makanan 52.58 persen. dari data tersebut dapat disimpulkan bahwa pola konsumsi masyarakat kabupaten merauke mengikuti pola konsumsi perkotaan, dimana pengeluaran bukan makanan lebih besar dari pengeluaran makanan

DESCRIPTION

The average production per capita per month is for food and non-food production. the proportion of food expenditure is 47.42 percent and non-food expenditure is 52.58 percent. From these data it can be concluded that the consumption pattern of the district is following the pattern of urban consumption, where non-food expenditure is greater than food expenditure

<https://meraukekab.bps.go.id>

Tabel
Table 10.1

Rata-rata Pengeluaran per Kapita Sebulan Menurut Kelompok Komoditas (rupiah) di Kabupaten Merauke, 2020 dan 2021
Monthly Average Expenditure per Capita by Commodity Group (rupiahs) in Merauke Regency, 2020 and 2021

Kelompok Komoditas/Commodity Group	2019	2020
(1)	(2)	(3)
Makanan/Food		
Padi-padian/Cereals	60.164	56.699
Umbi-umbian/Tubers	14.003	15.582
Ikan/udang/cumi/kerang/Fish/shrimp/common squid/shells	80.615	84.382
Daging/Meat	57.379	68.109
Telur dan susu/Eggs and milk	44.806	42.926
Sayur-sayuran/Vegetables	60.124	77.750
Kacang-kacangan/Legumes	18.096	18.926
Buah-buahan/Fruits	50.021	30.657
Minyak dan kelapa/Oil and coconut	21.150	21.968
Bahan minuman/Beverage stuffs	22.321	20.891
Bumbu-bumbuan/Spices	17.427	15.958
Konsumsi lainnya/Miscellaneous food items	12.850	14.257
Makanan dan minuman jadi/Prepared food and beverages	208.253	174.943
Rokok/Cigarettes	105.314	108.898
Jumlah makanan/Total food	772.525	751.944
Bukan makanan/Non-food		
Perumahan dan fasilitas rumah tangga/Housing and household facilities	448.174	495.093
Aneka komoditas dan jasa/Goods and services	166.926	163.635
Pakaian alas kaki dan tutup kepala/Clothing footwear and headgear	53.686	34.693
Komoditas tahan lama/Durable goods	85.785	54.675
Pajak pungutan dan asuransi/Taxes and insurance	48.449	69.685
Keperluan pesta dan upacara/kenduri/Parties and ceremonies	44.288	16.008
Jumlah bukan makanan/Total non-food	847.309	833.790
Jumlah/Total	1.619.834	1.585.734

Sumber/Source: BPS, Survei Sosial Ekonomi Nasional (Susenas) Maret/BPS-Statistics Indonesia, National Socioeconomic Survey March

Tabel
Table 10.2

Persentase Pengeluaran per Kapita Sebulan Menurut Kelompok Komoditas di Kabupaten Merauke, 2020 dan 2021 (persen)
Percentage of Monthly Expenditure per Capita by Commodity Group in Merauke Regency, 2020 and 2021 (percent)

Kelompok Komoditas/Commodity Group	2020	2021
(1)	(2)	(3)
Makanan/Food		
Padi-padian/Cereals	7,79	3,58
Umbi-umbian/Tubers	1,81	0,98
Ikan/udang/cumi/kerang/Fish/shrimp/common squid/shells	10,44	5,32
Daging/Meat	7,43	4,30
Telur dan susu/Eggs and milk	5,80	2,71
Sayur-sayuran/Vegetables	7,78	4,90
Kacang-kacangan/Legumes	2,34	1,19
Buah-buahan/Fruits	6,48	1,93
Minyak dan kelapa/Oil and coconut	2,74	1,39
Bahan minuman/Beverage stuffs	2,89	1,32
Bumbu-bumbuan/Spices	2,26	1,01
Konsumsi lainnya/Miscellaneous food items	1,66	0,90
Makanan dan minuman jadi/Prepared food and beverages	26,96	11,03
Rokok/Cigarettes	13,63	6,87
Jumlah makanan/Total food	47,69	47,42
Bukan makanan/Non-food		
Perumahan dan fasilitas rumah tangga/Housing and household facilities	52,89	31,22
Aneka komoditas dan jasa/Goods and services	19,70	10,32
Pakaian, alas kaki, dan tutup kepala/Clothing, footwear, and headgear	6,34	2,19
Komoditas tahan lama/Durable goods	10,12	3,45
Pajak, pungutan, dan asuransi/Taxes and insurance	5,72	4,39
Keperluan pesta dan upacara/kenduri/Parties and ceremonies	5,23	1,01
Jumlah bukan makanan/Total non-food	52,31	52,58
Jumlah/Total	100	100

Sumber/Source: BPS, Survei Sosial Ekonomi Nasional (Susenas) Maret/BPS-Statistics Indonesia, National Socioeconomic Survey March

Tabel
Table 10.3

Rata-Rata Pengeluaran Per Kapita Sebulan Menurut Golongan Pengeluaran di Kabupaten Merauke, 2020 dan 2021
Average Monthly Expenditures Per Capita According to Expenditures Group in Merauke Regency, 2020 and 2021

Golongan Pengeluaran Expenditures Group (Rp)	Rata-rata Pengeluaran Perkapita Sebulan Average Monthly Expenditures	
	2020	2021
(1)	(2)	(3)
< 150 000
150 000–199 999
200 000–299 999
300 000–499 999	425.186	...
500 000–749 999	608.567	...
750 000–999 999	882.788	...
1 000 000–1 499 999	1.720.222	...
> 1 500 000	2.720.222	...
Kabupaten Merauke	1.619.833	...

Catatan/Note: ...

Sumber/Source: BPS, Survei Sosial Ekonomi Nasional (Susenas) Maret/BPS-Statistics Indonesia, National Socioeconomic Survey March

<https://meraukekab.bps.go.id>

BAB
Chapter

11

PERDAGANGAN

Trade



PENJELASAN TEKNIS**TECHNICAL NOTES**

- | | |
|--|--|
| <p>1. Sistem pencatatan Statistik Ekspor dan Impor adalah "General Trade" dengan wilayah pencatatan meliputi seluruh wilayah kepabeanan Indonesia.</p> | <p>1. <i>The recording of export and import statistics is based on General Trade System covering all Indonesian customs areas.</i></p> |
| <p>2. Pengesahan dokumen kepabeanan ekspor dan impor dilakukan oleh Bea dan Cukai berdasarkan Persetujuan Muat/Bongkar Barang.</p> | <p>2. <i>The legalization of customs export and import documents is conducted by the Customs and Excise Office.</i></p> |
| <p>3. Data ekspor berasal dari dokumen kepabeanan BC 3.0 atau yang disebut dokumen Pemberitahuan Ekspor Barang (PEB) yang diisi oleh eksportir.</p> | <p>3. <i>The export data are compiled based on customs export documents BC 3.0 or known as Export Declarations (PEB), filled by exporters.</i></p> |
| <p>4. Data impor berasal dari dokumen kepabeanan BC 2.0 atau yang disebut dokumen Pemberitahuan Impor Barang (PIB), Pemberitahuan Impor Barang Khusus (PIBK), Pemberitahuan Pabean Free Trade Zone (PPFTZ) dan dokumen kepabeanan BC 2.3 yang mencatat impor barang dari Luar Negeri ke Kawasan Berikat.</p> | <p>4. <i>The import data are compiled based on customs import documents BC 2.0 or known as Import Declarations Form (PIB), Import Declarations Form for Special Commodity (PIBK), Customs Declaration Form for Free Trade Zone (PPFTZ), and customs import documents BC 2.3 which records import goods from foreign country to Bounded Zones Area.</i></p> |
| <p>5. Barang-barang yang dikirim ke luar negeri untuk diolah dicatat sebagai ekspor, sedangkan hasil olahan yang dikembalikan ke Indonesia dicatat sebagai impor.</p> | <p>5. <i>Goods send abroad for processing purposes are recorded as export while its product sent to Indonesia are recorded as import.</i></p> |
| <p>6. Barang-barang luar negeri yang diolah di dalam negeri dicatat sebagai barang impor</p> | <p>6. <i>Foreign goods processed in Indonesia are still recorded as imports although the</i></p> |

meskipun barang olahan tersebut akan kembali ke luar negeri.

7. Barang-barang yang tidak dicakup dalam pencatatan:
- Pakaian dan barang-barang perhiasan penumpang.
 - Barang-barang bawaan penumpang dari/ke luar negeri untuk dipakai sendiri, kecuali lemari es, pesawat televisi, dan sebagainya.
 - Barang-barang untuk keperluan perwakilan kedutaan suatu negara.
 - Barang-barang ekspedisi dan ekshibisi atau pameran.
 - Barang-barang untuk militer yang diimpor langsung oleh angkatan bersenjata
 - Pembungkus/peti kemas untuk diisi kembali.
 - Uang dan surat-surat berharga.
 - Barang-barang contoh
8. Sistem pengolahan dokumen impor/ekspor Indonesia adalah sistem "Carry Over" yaitu dokumen ditunggu selama satu bulan, setelah bulan berjalan, sedangkan dokumen-dokumen yang terlambat akan diolah pada bulan berikutnya. Dengan demikian dokumen bulan-bulan sebelumnya yang terlambat diterima dan masuk pada bulan berjalan, diperlakukan sebagai dokumen bulan pengolahan.
- products will be sent to abroad.*
7. *The following goods are not included in the statistics:*
- Clothings and passengers' jewelry.*
 - Luggage of passengers for own use, except refrigerators, television sets, etc.*
 - Goods imported/exported for the use of foreign representative countries/embassies.*
 - Goods for expeditions, and shows or exhibitions.*
 - Military goods directly imported by the Armed Forces.*
 - Packings/containers to be refilled.*
 - Bank notes and securities*
 - Sample goods*
8. *The carry-over system is used in processing Indonesian export and import documents. Documents are processed one month after the current month, while those received later will be processed for the succeeding month. This means previous documents received in the current month will be treated as processed documents.*

- | | |
|--|--|
| <p>9. Pelabuhan Muat adalah pelabuhan darimana barang diangkut ke luar negeri atau diekspor</p> | <p>9. <i>Port of loading is port where the goods are transported out of the country or exported.</i></p> |
| <p>10. Negara tujuan adalah negara tujuan akhir yang diketahui untuk barang ekspor yang dikirim ke luar negeri</p> | <p>10. <i>Country of destination is country that is known to export goods sent abroad.</i></p> |
| <p>11. Jenis komoditi adalah barang ekspor yang dicatat sesuai kode Harmonized System (HS)</p> | <p>11. <i>Type commodity is exported goods recorded based on Harmonized System (HS) code.</i></p> |

<https://meraukekab.bps.go.id>

ULASAN

Di tahun 2020 jumlah sarana perdagangan ada sebanyak 2.039 yang terdiri dari 20 Pasar, 286 toko, 1.500 kios dan 233 warung.

DESCRIPTION

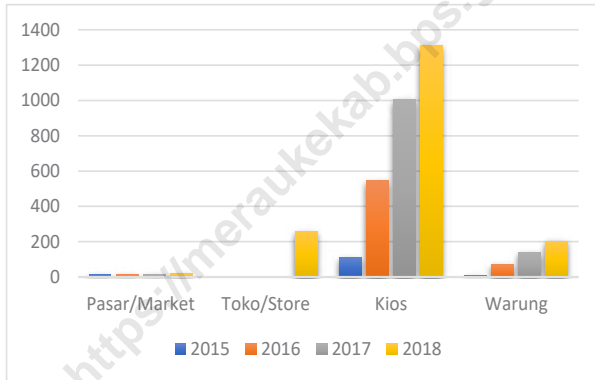
In 2020 total of trading facilities in merauke are 2.039. There were 20 market, 286 stores, 1.500 "kios" and 233 "warung".

<https://meraukekab.bps.go.id>

Gambar 11.1
Figures

Jumlah Sarana Perdagangan Menurut Jenisnya di Kabupaten Merauke, 2017–2020
Number of Trading Facilities by Type of Facility in Merauke Regency, 2017–2020

JUMLAH SARANA PERDAGANGAN MENURUT JENISNYA



Sumber/Source : Berdasarkan Peraturan Menteri Dalam Negeri No. 66 Tahun 2011 tanggal 28 Desember 2011
Based on Minister Of Home Affairs Regulation No 66/2011, December 28, 2011

Tabel
Table 11.1

**Jumlah Sarana Perdagangan Menurut Jenisnya di
Kabupaten Merauke, 2018–2021**
**Number of Trading Facilities by Type of Facility in Merauke
Regency, 2018–2021**

Jenis Sarana Perdagangan Type of Trading Facilities	2018	2019	2020	2021
(1)	(2)	(3)	(4)	(5)
Pasar/Market				
Toko/Store				
Kios				
Warung				
Jumlah/Total				

Sumber/Source: Dinas Koperasi, UMKM Kabupaten Merauke/ Cooperative, Small and Medium Enterprises of Merauke Regency

BAB
Chapter

12

PENDAPATAN REGIONAL *System of Regional Accounts*



Produk Domestik Regional Bruto
Atas Dasar Harga Berlaku
Menurut Lapangan Usaha di
**Kabupaten Merauke (miliar
rupiah), 2021**

16.731,24

Produk Domestik Regional Bruto
Atas Dasar Harga Konstan 2010
Menurut Lapangan Usaha di
**Kabupaten Merauke (miliar
rupiah), 2021**

10.424,59



PENJELASAN TEKNIS**TECHNICAL NOTES**

1. Penghitungan statistik neraca nasional mengikuti buku petunjuk yang diterbitkan oleh Perserikatan Bangsa Bangsa (PBB) dikenal sebagai Sistem Neraca Nasional (SNN). SNN adalah rekomendasi internasional tentang bagaimana menyusun ukuran aktivitas ekonomi yang sesuai dengan standar neraca baku yang didasarkan pada prinsip-prinsip ekonomi. Rekomendasi yang dimaksud dinyatakan dalam sekumpulan konsep, definisi, klasifikasi, dan aturan neraca yang disepakati secara internasional dalam mengukur indikator tertentu seperti Produk Domestik Bruto (PDB). Salah satu bentuk adaptasi pencatatan statistik nasional adalah melakukan perubahan tahun dasar PDB Indonesia dari tahun 2000 ke 2010. Perubahan tahun dasar PDB dilakukan seiring dengan mengadopsi rekomendasi PBB yang tertuang dalam Sistem Neraca Nasional 2008 (SNA 2008).
 2. Produk Domestik Bruto pada tingkat nasional serta Produk Domestik Regional Bruto (PDRB) pada tingkat regional (provinsi) menggambarkan kemampuan suatu wilayah untuk menciptakan nilai tambah pada suatu waktu tertentu. Untuk menyusun PDB maupun PDRB digunakan 2
1. *The method used to estimate national accounts statistics is based on the standard guidelines formed by United Nation known as System of National Accounts (SNA). SNA is the internationally agreed standard set of recommendations on how to compile measures of economic activity in accordance with strict accounting conventions based on economic principles. The recommendations are expressed in term of a set of concepts, definitions, classifications and accounting rules that comprise the internationally agreed standard for measuring indicators such as Gross Domestic Product (GDP). One of the improvement in the national statistical system is to rebase GDP form base year 2000 to 2010 in order to capture current economic condition. It is in line with the United Nations (UN) recommendation on 2008 SNA.*
 2. *The basic measure of the value added arising from economic activity is known as Gross Domestic Product at the national level and Gross Regional Domestic Product (GRDP) at the regional level (provinces/regencies/municipalities). To compile these statistics, two approaches*

pendekatan, yaitu lapangan usaha dan pengeluaran. Keduanya menyajikan komposisi data nilai tambah dirinci menurut sumber kegiatan ekonomi (lapangan usaha) dan menurut komponen penggunaannya. PDB maupun PDRB dari sisi lapangan usaha merupakan penjumlahan seluruh komponen nilai tambah bruto yang mampu diciptakan oleh sektor-sektor ekonomi atas berbagai aktivitas produksinya. Sedangkan dari sisi pengeluaran menjelaskan tentang penggunaan dari nilai tambah tersebut.

have been used, i.e. "production approach" and "expenditure approach". The first approach is to measure value added produced by various kinds of economic activities, while the second approach is to measure final uses of the country's output. In other words, GDP/GRDP is the sum of total value added produced by all economic industries (activities) and the way of using it.

3. PDB menurut lapangan usaha mengalami perubahan klasifikasi dari 9 lapangan usaha menjadi 17 lapangan usaha. PDB menurut lapangan usaha dirinci menurut total nilai tambah dari seluruh sektor ekonomi yang mencakup lapangan usaha Pertanian, Kehutanan, dan Perikanan; Pertambangan dan Penggalian; Industri Pengolahan; Pengadaan Listrik dan Gas; Pengadaan Air, Pengelolaan Sampah, Limbah dan Daur Ulang; Konstruksi; Perdagangan Besar dan Eceran, Reparasi Mobil dan Sepeda Motor; Transportasi dan Pergudangan; Penyediaan Akomodasi dan Makan Minum; Informasi dan Komunikasi; Jasa Keuangan dan Asuransi; Real Estat; Jasa Perusahaan; Administrasi
3. *GDP by industry classification changes from 9 sectors to 17 industries. GDP by industry is classified by types of economic activities such as Agriculture, Forestry and Fishing; Mining and Quarrying; Manufacturing; Electricity and Gas; Water supply, Sewerage, Waste Management and Remediation Activities; Construction; Wholesale and Retail Trade; Repair of Motor Vehicles and Motorcycles; Transportation and Storage; Accommodation and Food Service Activities; Information and Communication; Financial and Insurance Activities; Real Estate Activities; Business Activities; Public Administration; Defence and Compulsory Social Security; Education; Human Health and Social Work Activities; and Other*

Pemerintahan, Pertahanan dan Jaminan Sosial Wajib; Jasa Pendidikan; Jasa Kesehatan dan Kegiatan Sosial; dan Jasa lainnya.

Services Activities.

4. PDB menurut pengeluaran mengalami perubahan klasifikasi dimana pengeluaran konsumsi Lembaga Non Profit yang Melayani Rumah Tangga (LNPRRT) yang sebelumnya termasuk bagian dari pengeluaran konsumsi rumah tangga menjadi komponen terpisah. Sehingga klasifikasi PDB menurut pengeluaran dirinci menjadi 7 komponen yaitu komponen pengeluaran konsumsi rumah tangga, pengeluaran konsumsi LNPRRT, pengeluaran konsumsi pemerintah, pembentukan modal tetap bruto, perubahan inventori, ekspor barang dan jasa, dan impor barang dan jasa.
4. *GDP by expenditure classification changes where consumption expenditure Non-profit Institutions Serving Households (NPISH) previously included as part of household consumption expenditure is taken out into separate component. So that, GDP by type of expenditures is classified into: household consumption expenditure, NPISH consumption expenditure, government consumption expenditure, gross fixed capital formation, changes in inventories, exports of goods and services, and imports of goods and services.*
5. Pengeluaran konsumsi rumah tangga mencakup berbagai pengeluaran konsumsi akhir rumah tangga atas barang dan jasa untuk memenuhi kebutuhan individu ataupun kelompok secara langsung. Pengeluaran rumah tangga di sini mencakup makanan dan minuman selain restoran; pakaian, alas kaki dan jasa perawatannya; perumahan dan perlengkapan rumah tangga; kesehatan dan pendidikan; transportasi dan komunikasi; restoran dan hotel
5. *Household consumption expenditures consist of expenditures incurred by households, which are used for both individual or collective needs. Household consumptions are classified into food and beverages other than restaurants; clothing, footwear, and related maintenance services; housing and household equipment; health and education; transport and communication; restaurants and hotels; and others.*

serta lainnya.

6. Pengeluaran Pemerintah terdiri dari Pengeluaran Konsumsi Individu dan Pengeluaran Konsumsi Kolektif. Barang dan jasa individu merupakan barang dan jasa privat, dimana ciri-ciri barang privat adalah a) Scarcity, yaitu ada kelangkaan/keterbatasan dalam jumlah; b) Excludable consumption, yaitu konsumsi suatu barang dapat dibatasi hanya pada mereka yang memenuhi persyaratan tertentu (biasanya harga); c) Rivalrous competition, yaitu konsumsi oleh satu konsumen akan mengurangi atau menghilangkan kesempatan pihak lain untuk melakukan hal serupa. Contoh barang dan jasa yang dihasilkan pemerintah dan tergolong sebagai barang dan jasa individu adalah jasa pelayanan kesehatan pemerintah di rumah sakit/puskesmas dan jasa pendidikan di sekolah/universitas negeri. Sedangkan barang dan jasa kolektif ekuivalen dengan barang publik yang memiliki ciri a) Non rivalry, yaitu penggunaan satu konsumen terhadap suatu barang tidak mengurangi kesempatan konsumen lain untuk juga mengkonsumsi barang tersebut; b) Non excludable, yaitu apabila suatu barang publik tersedia, maka tidak ada yang dapat menghalangi siapapun
6. *Government consumption expenditure consists of Individual Consumption Expenditure and Collective Consumption Expenditure. Individual goods and services are private goods and services, which the characteristics of private goods is a) Scarcity, that there is a scarcity/limited in number; b) Excludable consumption, the consumption of goods can be limited only to those who meet certain requirements (usually the price); c) Rivalrous competition, ie consumption by the consumer will reduce or eliminate the chance of another party to do so. Examples of goods and services produced by government and classified as goods and services of individuals is the government health services in hospitals/health centers and education services in schools/universities. Collective goods and services equivalent to public goods characterized by a) Non-rivalry, namely the use of a consumer for an item does not reduce the chance of another consumer to also consume goods; b) Non-excludable, i.e. when a public good available, then nothing can hinder anyone to benefit from the goods or in other words everyone has access to the goods. Examples of goods and services produced by government*

untuk memperoleh manfaat dari barang tersebut atau dengan kata lain setiap orang memiliki akses ke barang tersebut. Contoh barang dan jasa yang dihasilkan pemerintah dan tergolong sebagai barang dan jasa kolektif adalah jasa pertahanan yang dilakukan TNI dan keamanan yang dilakukan kepolisian.

and classified as collective goods and services is carried military defense services and the police's security.

7. Pembentukan Modal Tetap Bruto (PMTB) mencakup pengadaan, pembuatan, dan pembelian barang modal. Barang modal dimaksud adalah barang-barang yang digunakan untuk proses produksi, tahan lama atau yang mempunyai umur pemakaian lebih dari satu tahun seperti bangunan, mesin-mesin dan alat angkutan. Termasuk pula di sini perbaikan besar (berat) yang sifatnya memperpanjang umur atau mengubah bentuk atau kapasitas barang modal tersebut. Pengeluaran barang modal untuk keperluan militer juga dicakup sebagai PMTB. Klasifikasi komponen PMTB dibagi menjadi 6 sub komponen yaitu Konstruksi; Mesin dan Peralatan; Kendaraan; Peralatan Lainnya; Cultivated Biological Resources (CBR) dan Produk Kekayaan Intelektual.
7. *Gross Fixed Capital Formation (GFCF) includes procurement, manufacture, and the purchase of capital goods. Capital goods are goods which are used for the production process, durable or have a service life of more than one year such as buildings, machinery, and transportation equipment. Including here: huge improvement that are to extend the life or changing the shape or the capacity of the capital goods. Capital expenditures for military purposes are also covered as GFCF. GFCF component are classified into six sub-components: Construction; Machinery and Equipment; vehicle; Other equipment; Cultivated Biological Resources (CBR) and Intellectual Property Product.*
8. Ekspor barang dan jasa merupakan transaksi perdagangan barang dan jasa dari penduduk (residen) ke
8. *Exports of goods and services consist of transactions of goods and services from residents to non-residents. Imports of goods*

bukan penduduk (nonresiden). Impor barang dan jasa adalah transaksi perdagangan dari bukan penduduk ke penduduk. Ekspor atau impor barang terjadi pada saat terjadi perubahan hak kepemilikan barang antara penduduk dengan bukan penduduk (dengan atau tanpa perpindahan fisik barang tersebut). Pada PDB dengan tahun dasar 2010, ekspor dan impor barang dirinci menjadi nonmigas dan migas.

and services consist of transaction of goods and services from non-residents to residents. Exports and imports of goods occur when there are changes in ownership of goods between residents and non-residents (with or without physical movements of goods across frontiers). On the GDP at 2010 basic year, exports and imports of goods specified into non oil and gas and oil and gas.

9. Produk Domestik Bruto maupun agregat turunannya disajikan dalam 2 (dua) versi penilaian, yaitu atas dasar "harga berlaku" dan atas dasar "harga konstan". Disebut sebagai harga berlaku karena seluruh agregat dinilai dengan menggunakan harga pada tahun berjalan, sedangkan harga konstan penilaiannya didasarkan kepada harga satu tahun dasar tertentu, dalam publikasi ini digunakan harga tahun 2010.

9. GDP and its aggregations are presented in two forms: at current market prices and at constant base year market prices. In presenting current market prices, all aggregates are valued at current market prices, while base year constant market prices are shown by valuing all aggregates at fixed base year prices. Year of 2010 is used as the base year in this publication.

10. Laju pertumbuhan Produk Domestik Bruto diperoleh dari perhitungan PDB atas dasar harga konstan. Diperoleh dengan cara mengurangi nilai PDB pada tahun ke-n terhadap nilai pada tahun ke n-1 (tahun sebelumnya), dibagi dengan nilai pada tahun ke n-1, dikalikan dengan 100 persen. Laju pertumbuhan menunjukkan perkembangan

10. Growth rate of Gross Domestic Product is derived from GDP at constant market prices. It is obtained by subtracting the value of GDP year n with the value of GDP year n-1, divided by the value of GDP year n-1 then multiplied by 100 percent. The growth rate of GDP explains the income growth during the given period.

agregat pendapatan dari satu waktu tertentu terhadap waktu sebelumnya.

<https://meraukekab.bps.go.id>

ULASAN

Produk Domestik Regional Bruto (PDRB) didefinisikan sebagai keseluruhan nilai tambah barang dan jasa yang dihasilkan dalam satu waktu di wilayah tersebut. PDRB dapat menggambarkan kondisi perekonomian di suatu wilayah pada waktu tertentu.

Nilai tambah bruto yang dihasilkan oleh seluruh aktivitas sektor ekonomi di Kabupaten Merauke menunjukkan tren yang positif. Pada tahun 2021, nilai PDRB atas dasar harga berlaku di Kabupaten Merauke sebesar 16.731 miliar rupiah.

PDRB atas dasar harga konstan yang secara umum menggambarkan dinamika produksi seluruh aktivitas sektor ekonomi di Kabupaten Merauke pada tahun 2021 mencapai 10,424 miliar rupiah. Dibandingkan dengan tahun sebelumnya, perekonomian Kabupaten Merauke naik menjadi sebesar 2,02 persen.

DESCRIPTION

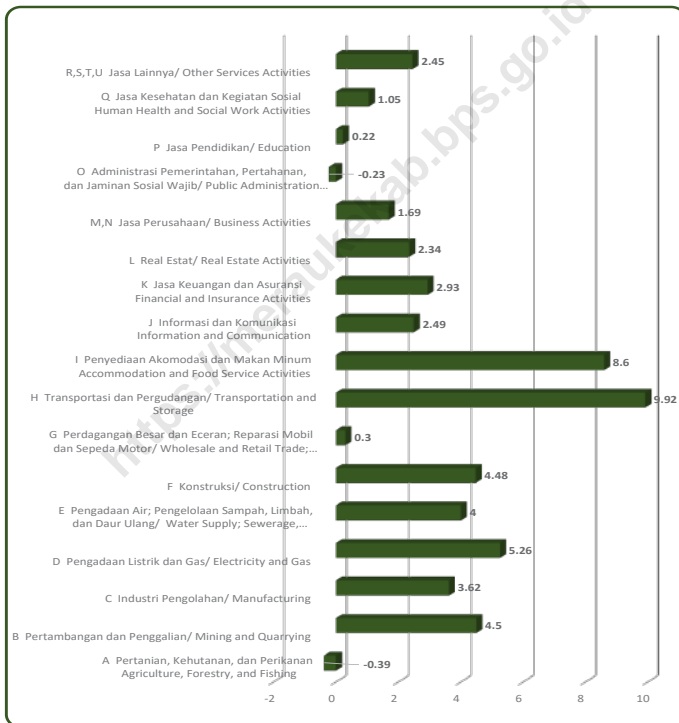
Gross Domestic Regional Product (GDRP) is defined as total value added of the goods and services which are produced in the certain period of a region. GDRP can describe economic condition in a region in a certain time.

Gross value added that generated by all activities of economic sectors in Merauke Regency showed a positive trend. In 2021, the value of GDRP at current prices in Merauke Regency was reach 16,731 billion rupiahs.

GDRP at constant price which in general presents the progress of production of all economic activities in Merauke Regency, in 2021 was reach 10,424 billion rupiahs. Compared to last year, the economy of Merauke Regency was up to 2.02 percent.

Gambar 12.1
Figures

Laju Pertumbuhan Produk Domestik Regional Bruto Atas Dasar Harga Konstan 2010 Menurut Lapangan Usaha (persen), 2017–2021
Growth Rate of Gross Regional Domestic Product at 2010 Constant Market Prices by Industry (percent), 2017–2021



Sumber/Source: Badan Pusat Statistik Kabupaten Merauke/BPS-Statistics of Merauke Regency

Tabel 12.1. **Produk Domestik Regional Bruto Atas Dasar Harga Berlaku Menurut Lapangan Usaha di Kabupaten Merauke (miliar rupiah), 2017–2021**
Gross Regional Domestic Product at Current Market Prices by Industry in Merauke Regency (billion rupiahs), 2017–2021

Lapangan Usaha/Industry	2017	2018	2019 *	2020**	2021**
(1)	(2)	(3)	(4)	(5)	(6)
A Pertanian, Kehutanan, dan Perikanan/ <i>Agriculture, Forestry, and Fishing</i>	3 129,22	3 444,99	3 677,29	3 711,76	3 795,49
B Pertambangan dan Penggalian/ <i>Mining and Quarrying</i>	184,68	203,10	223,45	233,96	250,50
C Industri Pengolahan/ <i>Manufacturing</i>	485,77	526,51	556,71	547,32	578,76
D Pengadaan Listrik dan Gas/ <i>Electricity and Gas</i>	7,11	8,36	9,49	9,45	10,20
E Pengadaan Air; Pengelolaan Sampah, Limbah, dan Daur Ulang/ <i>Water Supply; Sewerage, Waste Management, and Remediation Activities</i>	16,16	17,60	18,54	17,43	17,81
F Konstruksi/ <i>Construction</i>	2 286,50	2 648,30	3 013,98	3 154,81	3 406,10
G Perdagangan Besar dan Eceran; Reparasi Mobil dan Sepeda Motor/ <i>Wholesale and Retail Trade; Repair of Motor Vehicles and Motorcycles</i>	1 958,56	2 265,70	2 554,30	2 642,95	2 711,99
H Transportasi dan Pergudangan/ <i>Transportation and Storage</i>	1 105,18	1 310,48	1 461,07	1 053,69	1 184,78
I Penyediaan Akomodasi dan Makan Minum/ <i>Accommodation and Food Service Activities</i>	175,56	202,44	229,89	203,82	229,44
J Informasi dan Komunikasi/ <i>Information and Communication</i>	994,59	1 182,16	1 351,91	1 434,69	1 417,14

Lanjutan Tabel/*Continued Table* 12.1

Lapangan Usaha/ <i>Industry</i>		2017	2018	2019 *	2020**	2021**
(1)		(2)	(3)	(4)	(5)	(6)
K	Jasa Keuangan dan Asuransi/ <i>Financial and Insurance Activities</i>	324,14	338,22	349,39	349,42	363,28
L	Real Estat/ <i>Real Estate Activities</i>	331,57	358,33	394,04	388,15	394,07
M,N	Jasa Perusahaan/ <i>Business Activities</i>	192,98	213,64	233,62	235,91	245,84
O	Administrasi Pemerintahan, Pertahanan, dan Jaminan Sosial Wajib/ <i>Public Administration and Defence; Compulsory Social Security</i>	1 052,18	1 124,75	1 193,06	1 267,32	1 326,80
P	Jasa Pendidikan/ <i>Education</i>	249,77	267,23	284,86	283,81	286,21
Q	Jasa Kesehatan dan Kegiatan Sosial/ <i>Human Health and Social Work Activities</i>	236,87	261,23	292,32	319,46	322,57
R,S,T,U	Jasa Lainnya/ <i>Other Services Activities</i>	149,37	163,78	179,23	183,24	190,27
Produk Domestik Regional Bruto/<i>Gross Regional Domestic Product</i>		12 880,20	14 536,82	16 023,14	16 037,19	16 731,24

Catatan/*Note*: *) angka sementara **) angka sangat sementara

Sumber/*Source*: Badan Pusat Statistik Kabupaten Merauke/*BPS-Statistics of Merauke Regency*

Tabel
Table 12.2

Produk Domestik Regional Bruto Atas Dasar Harga Konstan 2010 Menurut Lapangan Usaha di Kabupaten Merauke (miliar rupiah), 2017–2021
Gross Regional Domestic Product at 2010 Constant Market Prices by Industry in Merauke Regency (billion rupiahs), 2017–2021

	Lapangan Usaha/Industry	2017	2018	2019 *	2020**	2021**
	(1)	(2)	(3)	(4)	(5)	(6)
A	Pertanian, Kehutanan, dan Perikanan/ <i>Agriculture, Forestry, and Fishing</i>	2 396,68	2 510,78	2 623,65	2 623,97	2 613,64
B	Pertambangan dan Penggalian/ <i>Mining and Quarrying</i>	148,81	158,99	169,88	174,12	181,95
C	Industri Pengolahan/ <i>Manufacturing</i>	358,38	375,75	382,72	373,23	386,73
D	Pengadaan Listrik dan Gas/ <i>Electricity and Gas</i>	5,48	6,10	6,68	6,70	7,06
E	Pengadaan Air; Pengelolaan Sampah, Limbah, dan Daur Ulang/ <i>Water Supply; Sewerage, Waste Management, and Remediation Activities</i>	12,13	13,18	13,32	12,99	13,51
F	Konstruksi/ <i>Construction</i>	1 275,36	1 450,83	1 637,20	1 692,40	1 768,19
G	Perdagangan Besar dan Eceran; Reparasi Mobil dan Sepeda Motor/ <i>Wholesale and Retail Trade; Repair of Motor Vehicles and Motorcycles</i>	1 234,90	1 354,36	1 476,42	1 476,77	1 481,26
H	Transportasi dan Pergudangan/ <i>Transportation and Storage</i>	698,30	776,30	848,45	616,72	677,87
I	Penyediaan Akomodasi dan Makan Minum/ <i>Accommodation and Food Service Activities</i>	116,12	128,01	139,00	118,84	129,07
J	Informasi dan Komunikasi/ <i>Information and Communication</i>	693,64	779,59	876,18	942,07	965,51

Lanjutan Tabel/*Continued Table 12.2*

Lapangan Usaha/ <i>Industry</i>		2017	2018	2019 *	2020**	2021**
(1)		(2)	(3)	(4)	(5)	(6)
K	Jasa Keuangan dan Asuransi/ <i>Financial and Insurance Activities</i>	206,14	211,43	215,32	215,48	221,78
L	Real Estat/ <i>Real Estate Activities</i>	255,39	272,53	290,55	290,73	297,54
M,N	Jasa Perusahaan/ <i>Business Activities</i>	138,30	148,77	158,04	154,87	157,49
O	Administrasi Pemerintahan, Pertahanan, dan Jaminan Sosial Wajib/ <i>Public Administration and Defence; Compulsory Social Security</i>	839,70	878,77	919,58	963,22	961,00
P	Jasa Pendidikan/ <i>Education</i>	216,64	229,46	242,12	240,43	240,95
Q	Jasa Kesehatan dan Kegiatan Sosial/ <i>Human Health and Social Work Activities</i>	159,76	173,34	186,29	194,58	196,62
R,S,T,U	Jasa Lainnya/ <i>Other Services Activities</i>	109,07	115,47	121,99	121,44	124,42
Produk Domestik Regional Bruto/<i>Gross Regional Domestic Product</i>		8 864,81	9 583,66	10 307,37	10 218,57	10 424,59

Catatan/*Note*: *) angka sementara **) angka sangat sementara

Sumber/*Source*: Badan Pusat Statistik Kabupaten Merauke/*BPS-Statistics of Merauke Regency*

Tabel
Table 12.3

Distribusi Persentase Produk Domestik Regional Bruto Atas Dasar Harga Berlaku Menurut Lapangan Usaha di Kabupaten Merauke, 2017–2021
Percentage Distribution of Gross Regional Domestic Product at Current Market Prices by Industry in Merauke Regency, 2017–2021

Lapangan Usaha/Industry	2017	2018	2019 *	2020**	2021**
(1)	(2)	(3)	(4)	(5)	(6)
A Pertanian, Kehutanan, dan Perikanan/ <i>Agriculture, Forestry, and Fishing</i>	24,29	23,70	22,95	23,14	22,69
B Pertambangan dan Penggalian/ <i>Mining and Quarrying</i>	1,43	1,40	1,39	1,46	1,50
C Industri Pengolahan/ <i>Manufacturing</i>	3,77	3,62	3,47	3,41	3,46
D Pengadaan Listrik dan Gas/ <i>Electricity and Gas</i>	0,06	0,06	0,06	0,06	0,06
E Pengadaan Air; Pengelolaan Sampah, Limbah, dan Daur Ulang/ <i>Water Supply; Sewerage, Waste Management, and Remediation Activities</i>	0,13	0,12	0,12	0,11	0,11
F Konstruksi/ <i>Construction</i>	17,75	18,22	18,81	19,67	20,36
G Perdagangan Besar dan Eceran; Reparasi Mobil dan Sepeda Motor/ <i>Wholesale and Retail Trade; Repair of Motor Vehicles and Motorcycles</i>	15,21	15,59	15,94	16,48	16,21
H Transportasi dan Pergudangan/ <i>Transportation and Storage</i>	8,58	9,01	9,12	6,57	7,08
I Penyediaan Akomodasi dan Makan Minum/ <i>Accommodation and Food Service Activities</i>	1,36	1,39	1,43	1,27	1,37
J Informasi dan Komunikasi/ <i>Information and Communication</i>	7,72	8,13	8,44	8,95	8,47
K Jasa Keuangan dan Asuransi/ <i>Financial and Insurance Activities</i>	2,52	2,33	2,18	2,18	2,17

Lanjutan Tabel/*Continued Table* 12.3

Lapangan Usaha/ <i>Industry</i>		2017	2018	2019 *	2020**	2021**
(1)		(2)	(3)	(4)	(5)	(6)
L	Real Estat/ <i>Real Estate Activities</i>	2,57	2,46	2,46	2,42	2,36
M,N	Jasa Perusahaan/ <i>Business Activities</i>	1,50	1,47	1,46	1,47	1,47
O	Administrasi Pemerintahan, Pertahanan, dan Jaminan Sosial Wajib/ <i>Public Administration and Defence; Compulsory Social Security</i>	8,17	7,74	7,45	7,90	7,93
P	Jasa Pendidikan/ <i>Education</i>	1,94	1,84	1,78	1,77	1,71
Q	Jasa Kesehatan dan Kegiatan Sosial/ <i>Human Health and Social Work Activities</i>	1,84	1,80	1,82	1,99	1,93
R,S,T,U	Jasa Lainnya/ <i>Other Services Activities</i>	1,16	1,13	1,12	1,14	1,14
Produk Domestik Regional Bruto/<i>Gross Regional Domestic Product</i>		100,00	100,00	100,00	100,00	100,00

Catatan/*Note*: *) angka sementara **) angka sangat sementara

Sumber/*Source*: Badan Pusat Statistik Kabupaten Merauke/*BPS-Statistics of Merauke Regency*

Tabel
Table 12.4

Laju Pertumbuhan Produk Domestik Regional Bruto Atas Dasar Harga Konstan 2010 Menurut Lapangan Usaha di Kabupaten Merauke (persen), 2017–2021
Growth Rate of Gross Regional Domestic Product at 2010 Constant Market Prices by Industry in Merauke Regency (percent), 2017–2021

	Lapangan Usaha/ <i>Industry</i>	2017	2018	2019 *	2020**	2021**
	(1)	(2)	(3)	(4)	(5)	(6)
A	Pertanian, Kehutanan, dan Perikanan/ <i>Agriculture, Forestry, and Fishing</i>	3,29	4,76	4,50	0,01	-0,39
B	Pertambangan dan Penggalian/ <i>Mining and Quarrying</i>	8,20	6,85	6,85	2,50	4,50
C	Industri Pengolahan/ <i>Manufacturing</i>	6,72	4,85	1,85	-2,48	3,62
D	Pengadaan Listrik dan Gas/ <i>Electricity and Gas</i>	4,81	11,34	9,45	0,41	5,26
E	Pengadaan Air; Pengelolaan Sampah, Limbah, dan Daur Ulang/ <i>Water Supply; Sewerage, Waste Management, and Remediation Activities</i>	5,77	8,70	1,05	-2,49	4,00
F	Konstruksi/ <i>Construction</i>	13,10	13,76	12,85	3,37	4,48
G	Perdagangan Besar dan Eceran; Reparasi Mobil dan Sepeda Motor/ <i>Wholesale and Retail Trade; Repair of Motor Vehicles and Motorcycles</i>	9,45	9,67	9,01	0,02	0,30
H	Transportasi dan Pergudangan/ <i>Transportation and Storage</i>	9,06	11,17	9,29	-27,31	9,92
I	Penyediaan Akomodasi dan Makan Minum/ <i>Accommodation and Food Service Activities</i>	10,14	10,24	8,58	-14,50	8,60
J	Informasi dan Komunikasi/ <i>Information and Communication</i>	14,28	12,39	12,39	7,52	2,49
K	Jasa Keuangan dan Asuransi/ <i>Financial and Insurance Activities</i>	2,80	2,57	1,84	0,07	2,93

Lanjutan Tabel/Continued Table 12.4

Lapangan Usaha/Industry		2017	2018	2019 *	2020**	2021**
(1)		(2)	(3)	(4)	(5)	(6)
L	Real Estat/ <i>Real Estate Activities</i>	6,60	6,71	6,61	0,06	2,34
M,N	Jasa Perusahaan/ <i>Business Activities</i>	7,53	7,56	6,23	-2,01	1,69
O	Administrasi Pemerintahan, Pertahanan, dan Jaminan Sosial Wajib/ <i>Public Administration and Defence; Compulsory Social Security</i>	4,01	4,65	4,64	4,75	-0,23
P	Jasa Pendidikan/ <i>Education</i>	5,90	5,92	5,52	-0,70	0,22
Q	Jasa Kesehatan dan Kegiatan Sosial/ <i>Human Health and Social Work Activities</i>	8,88	8,50	7,47	4,45	1,05
R,S,T,U	Jasa Lainnya/ <i>Other Services Activities</i>	5,74	5,86	5,65	-0,45	2,45
Produk Domestik Regional Bruto/<i>Gross Regional Domestic Product</i>		7,46	8,11	7,55	-0,86	2,02

Catatan/Note: *) angka sementara **) angka sangat sementara

Sumber/Source: Badan Pusat Statistik Kabupaten Merauke/BPS-Statistics of Merauke Regency

Tabel
Table 12.5

Produk Domestik Regional Bruto Atas Dasar Harga Berlaku Menurut Jenis Pengeluaran di Kabupaten Merauke (miliar rupiah), 2017–2021
Gross Regional Domestic Product at Current Market Prices by Type of Expenditure in Merauke Regency (billions rupiahs), 2017–2021

Jenis Pengeluaran Type of Expenditure	2017	2018	2019	2020*	2021**
(1)	(3)	(4)	(5)	(6)	(6)
Pengeluaran Konsumsi Rumah Tangga <i>Household Consumption Expenditure</i>	8.969,73	9.954,83	10.870,67	10.650,46	11.098,50
Pengeluaran Konsumsi LNPRT <i>NPISH Consumption Expenditure</i>	137,27	150,41	164,67	179,07	189,98
Pengeluaran Konsumsi Pemerintah <i>Government Consumption Expenditure</i>	2.733,43	2.831,31	2.989,60	3.004,82	3.189,67
Pembentukan Modal Tetap Bruto <i>Gross Fixed Capital Formation</i>	3.329,87	3.578,79	3.831,15	3.876,81	4.527,04
Perubahan Inventori <i>Changes in Inventories</i>	27,03	23,53	20,81	19,98	18,44
Ekspor Barang dan Jasa/ <i>Exports of Goods and Services</i>	5.219,67	5.799,60	6.391,64	6.731,25	7.663,02
Impor Barang dan Jasa <i>Import of Goods and Services</i>	7.986,02	8.957,53	9.197,45	9.904,70	12.342,01
Diskrepansi Statistik ¹ <i>Statistical Discrepancies ¹</i>	-449,23	-1.155,88	-952,05	-1.479,51	-2.386,61
Net Ekspor <i>Net Exports</i>	-2.317,13	-2.002,05	-1.853,76	-1.693,95	-2.292,39
Produk Domestik Regional Bruto/Gross Regional Domestic Product	12.880,20	-14.536,82	16.023,14	16.037,19	16.731,24

Catatan/Note: *) angka sementara **) angka sangat sementara

Sumber/Source: Badan Pusat Statistik Kabupaten Merauke/BPS-Statistics of Merauke Regency

Tabel
Table 12.6**Produk Domestik Regional Bruto Atas Dasar Harga Konstan 2010 Menurut Jenis Pengeluaran di Kabupaten Merauke (miliar rupiah), 2017–2021**
Gross Regional Domestic Product at 2010 Constant Market Prices by Type of Expenditure in Merauke Regency (billion rupiahs), 2017–2021

Jenis Pengeluaran Type of Expenditure	2017	2018	2019	2020*	2021**
(1)	(2)	(3)	(4)	(5)	(6)
Pengeluaran Konsumsi Rumah Tangga <i>Household Consumption Expenditure</i>	6.417,09	6.837,59	7.328,02	7.039,03	7.204,00
Pengeluaran Konsumsi LNPRT <i>NPISH Consumption Expenditure</i>	103,70	111,09	118,91	127,65	134,01
Pengeluaran Konsumsi Pemerintah <i>Government Consumption Expenditure</i>	2.017,55	2.044,27	2.113,25	2.075,73	2.156,00
Pembentukan Modal Tetap Bruto <i>Gross Fixed Capital Formation</i>	2.515,30	2.646,30	2.772,80	2.775,71	3.124,00
Perubahan Inventori <i>Changes in Inventories</i>	12,14	10,38	8,87	45,97	10,17
Ekspor Barang dan Jasa/ <i>Exports of Goods and Services</i>	4.632,52	4.954,74	5.299,88	5.489,20	5.986,42
Impor Barang dan Jasa <i>Import of Goods and Services</i>	7.702,51	8.574,30	8.883,12	9.088,29	10.088,84
Diskrepansi Statistik ¹ <i>Statistical Discrepancies ¹</i>	-869,01	1.553,59	1.548,78	-1.753,56	-1.898,83
Net Ekspor <i>Net Exports</i>	-2.200,97	-2.065,98	-2.034,47	-1.845,53	-2.203,59
Produk Domestik Regional Bruto/<i>Gross Regional Domestic Product</i>	8.864,81	9.583,66	10.307,37	10.218,57	10.424,59

Catatan/Note: *) angka sementara **) angka sangat sementara

Sumber/Source: Badan Pusat Statistik Kabupaten Merauke/BPS-Statistics of Merauke Regency

<https://meraukekab.bps.go.id>

PERBANDINGAN ANTAR KABUPATEN/KOTA

Regency/Municipal Comparison



Rendah ($IPM < 60$)

Sedang ($60 \leq IPM < 70$)

Tinggi ($70 \leq IPM < 80$)

Sangat Tinggi ($IPM \geq 80$)



Indeka Pembangunan Manusia
menurut Kabupaten/Kota
Di Provinsi Papua 2021



PENJELASAN TEKNIS

1. **Sumber utama data kependudukan** adalah sensus penduduk yang dilaksanakan setiap sepuluh tahun sekali. Sensus penduduk telah dilaksanakan sebanyak enam kali sejak Indonesia merdeka, yaitu tahun 1961, 1971, 1980, 1990, 2000, dan 2010.
2. Di dalam sensus penduduk, pencacahan dilakukan terhadap seluruh penduduk yang berdomisili di wilayah teritorial Indonesia termasuk warga negara asing kecuali anggota korps diplomatik negara sahabat beserta keluarganya.
3. Dalam publikasi ini, data yang disajikan merupakan hasil SP2020, penduduk pertengahan tahun 2010 (Juni), dan hasil proyeksi penduduk 2010 dan 2015.
4. **Penghitungan statistik neraca nasional** mengikuti buku petunjuk yang diterbitkan oleh Perserikatan Bangsa Bangsa (PBB) dikenal sebagai Sistem Neraca Nasional (SNN). SNN adalah rekomendasi internasional tentang bagaimana menyusun ukuran aktivitas ekonomi yang sesuai dengan standar neraca baku yang didasarkan pada prinsip-prinsip ekonomi.

TECHNICAL NOTES

1. **The main source of demographic data** is population census, which is conducted every ten years. Population Census has been conducted six times since Indonesia's independence: 1961, 1971, 1980, 1990, 2000, and 2010.
2. The population data in this publication is the result of the 2010 Population Census (May), mid year population of 2010 (June), and population projection for 2010 and 2015.
3. The population data in this publication is the result of the 2010 Population Census (May), mid year population of 2010 (June), and population projection for 2010 and 2015.
4. **The method used to estimate national accounts statistics** is based on the standard guidelines formed by United Nation known as System of National Accounts (SNA). SNA is the internationally agreed standard set of recommendations on how to compile measures of economic activity in accordance with strict accounting conventions based on economic principles. The recommendations are expressed

1. Rekomendasi yang dimaksud dinyatakan dalam sekumpulan konsep, definisi, klasifikasi, dan aturan neraca yang disepakati secara internasional dalam mengukur indikator tertentu seperti Produk Domestik Bruto (PDB). Salah satu bentuk adaptasi pencatatan statistik nasional adalah melakukan perubahan tahun dasar PDB Indonesia dari tahun 2000 ke 2010. Perubahan tahun dasar PDB dilakukan seiring dengan mengadopsi rekomendasi PBB yang tertuang dalam Sistem Neraca Nasional 2008 (SNN 2008).
 2. Produk Domestik Bruto pada tingkat nasional serta Produk Domestik Regional Bruto (PDRB) pada tingkat regional (provinsi) menggambarkan kemampuan suatu wilayah untuk menciptakan nilai tambah pada suatu waktu tertentu. Untuk menyusun PDB maupun PDRB digunakan 2 pendekatan, yaitu lapangan usaha dan pengeluaran. Keduanya menyajikan komposisi data nilai tambah dirinci menurut sumber kegiatan ekonomi (lapangan usaha) dan menurut komponen penggunaannya. PDB maupun PDRB dari sisi lapangan usaha merupakan penjumlahan seluruh komponen nilai tambah bruto yang mampu diciptakan oleh sektor-sektor ekonomi atas berbagai aktivitas produksinya. Sedangkan dari
1. *in term of a set of concepts, definitions, classifications, and accounting rules that comprise the internationally agreed standard for measuring indicators such as Gross Domestic Product (GDP). One of the improvement in the national statistical system is to rebase GDP form base year 2000 to 2010 in order to capture current economic condition. It is in line with the United Nations (UN) recommendation on 2008 SNA.*
 2. *The basic measure of the value added arising from economic activity is known as Gross Domestic Product at the national level and Gross Regional Domestic Product (GRDP) at the regional level (provinces/regencies/municipalities). To compile these statistics, two approaches have been used, i.e. "production approach" and "expenditure approach". The first approach is to measure value added produced by various kinds of economic activities, while the second approach is to measure final uses of the country's output. In other words, GDP/GRDP is the sum of total value added produced by all economic industries (activities) and the way of using it.*

sisi pengeluaran menjelaskan tentang penggunaan dari nilai tambah tersebut.

6. PDB menurut lapangan usaha mengalami perubahan klasifikasi dari 9 lapangan usaha menjadi 17 lapangan usaha. PDB menurut lapangan usaha dirinci menurut total nilai tambah dari seluruh sektor ekonomi yang mencakup lapangan usaha Pertanian, Kehutanan, dan Perikanan; Pertambangan dan Penggalian; Industri Pengolahan; Pengadaan Listrik dan Gas; Pengadaan Air, Pengelolaan Sampah, Limbah dan Daur Ulang; Konstruksi; Perdagangan Besar dan Eceran, Reparasi Mobil dan Sepeda Motor; Transportasi dan Pergudangan; Penyediaan Akomodasi dan Makan Minum; Informasi dan Komunikasi; Jasa Keuangan dan Asuransi; Real Estat; Jasa Perusahaan; Administrasi Pemerintahan, Pertahanan dan Jaminan Sosial Wajib; Jasa Pendidikan; Jasa Kesehatan dan Kegiatan Sosial; dan Jasa lainnya.
6. *GDP by industry classification changes from 9 industries to 17 industries. GDP by industry is classified by types of economic activities such as Agriculture, Forestry, and Fishing; Mining and Quarrying; Manufacturing; Electricity and Gas; Water supply, Sewerage, Waste Management, and Remediation Activities; Construction; Wholesale and Retail Trade; Repair of Motor Vehicles and Motorcycles; Transportation and Storage; Accommodation and Food Service Activities; Information and Communication; Financial and Insurance Activities; Real Estate Activities; Business Activities; Public Administration; Defence and Compulsory Social Security; Education; Human Health and Social Work Activities; and Other Services Activities.*
7. Laju pertumbuhan Produk Domestik Bruto diperoleh dari perhitungan PDB atas dasar harga konstan. Diperoleh dengan cara mengurangi nilai PDB pada tahun ke-n terhadap nilai pada tahun ke n-1 (tahun sebelumnya), dibagi dengan nilai pada tahun ke n-1, dikalikan dengan 100
7. *Growth rate of Gross Domestic Product is derived from GDP at constant market prices. It is obtained by subtracting the value of GDP year n with the value of GDP year n-1, divided by the value of GDP year n-1 then multiplied by 100 percent. The growth rate of GDP explains the income*

persen. Laju pertumbuhan menunjukkan perkembangan agregat pendapatan dari satu waktu tertentu terhadap waktu sebelumnya.

growth during the given period.

8. Penduduk miskin adalah penduduk yang memiliki rata-rata pengeluaran per kapita per bulan di bawah Garis Kemiskinan.

8. *A person whose expenditure per capita per month is below the poverty line is considered to be poor.*

9. Garis Kemiskinan Makanan (GKM) merupakan nilai pengeluaran kebutuhan minimum makanan yang disetarakan dengan 2.100 kkalori per kapita per hari. **Garis Kemiskinan Non-Makanan (GKNM)** adalah kebutuhan minimum untuk perumahan, sandang, pendidikan, kesehatan, dan kebutuhan dasar lainnya.

9. *The Food Poverty Line refers to the daily minimum requirement of 2,100 kcal per capita per day. The Non-Food Poverty Line refers to the minimum requirement for household necessities for clothing, education, health, and other basic individual needs.*

10. Indeks Pembangunan Manusia (IPM) adalah ukuran ringkasan rata-rata capaian/keberhasilan dimensi utama pembangunan manusia yaitu: umur panjang dan hidup sehat, mempunyai pengetahuan, dan memiliki standar hidup yang layak.

10. *The human Development Index (HDI) is a summary measure of average achievement in key dimensions of human development: a long and healthy life, being knowledgeable and have a decent standard of living.*

ULASAN

Bab ini menyajikan gambaran dan informasi mengenai Jumlah Penduduk, Laju Produk Domestik Regional Bruto (PDRB), Jumlah Penduduk Miskin, dan Indeks Pembangunan Manusia kabupaten/kota di Provinsi Papua.

Jumlah Penduduk tertinggi di provinsi Papua berada di Kota Jayapura yaitu sebesar 404 ribu jiwa. sedangkan kabupaten Supiori merupakan kabupaten dengan jumlah penduduk terendah di Provinsi Papua.

Laju Pertumbuhan Produk Domestik Regional Bruto Atas Dasar Harga Konstan 2010 tahun 2021 tertinggi yaitu Kabupaten Mimika yaitu mencapai 36,78 persen, sedangkan laju pertumbuhan PDRB atas dasar harga konstan terendah yaitu Kabupaten Puncak sebesar 0,72 persen.

Jumlah Penduduk Miskin di Provinsi Papua tahun 2020 mencapai 911,37 ribu. dengan jumlah penduduk miskin tertinggi berada di Kabupaten Jayawijaya yaitu sebesar 81,71 ribu. diikuti oleh Kabupaten Yahukimo sebesar 71,76 ribu dan Kabupaten Lanny Jaya 68,62 ribu jiwa.

IPM Provinsi Papua 60,62 persen, dengan IPM tertinggi Kota jayapura sebesar 80,11persen dan IPM terendah yaitu Kabupaten Nduga yaitu 32,84 persen.

DESCRIPTION

This chapter present an overview and information about number of population, Gross Regional Domestic Product (GRDP) Rate, Number of Poor People, and Human Development Index in Regency/municipality of Papua Province.

The highest population in Papua province is Jayapura Municipality, amount 404 thousand. While Supiori regency is regency with the lowest population in Papua Province.

In other point, highest Gross Regional Domestic Product Growth Rate based on 2010 Constant Prices in 2021 was Mimika Regency, reached 36.78 percent. While the GRDP lowest growth rate based on constant prices was Puncak Regency at 0.72 percent.

Number of poor people in Papua Province in 2020 reached 911,37 thousand. The highest number of poor people in Jayawijaya Regency, about 81,71 thousand, followed by Yahukimo Regency with 71,76 thousand and Lanny Jaya Regency with 68.62 thousand people.

HDI of Papua Province is 60.62 percent, with the highest HDI in Jayapura Municipality about 80.11 percent and lowest HDI is Nduga Regency, which is 32.84 percent.

Tabel
Table 13.1

Jumlah Penduduk Menurut Kabupaten/Kota di Provinsi Papua (ribu), 2017–2021
Population by Regency/Municipality in Papua Province (thousand), 2017–2021

Kabupaten/Kota Regency/Municipality	2017 ¹	2018 ¹	2019 ¹	2020 ²	2021 ²
(1)	(2)	(3)	(4)	(5)	(6)
Merauke	223,39	225,71	227,41	230,93	231,696
Jayawijaya	212,81	214,99	217,89	269,55	273,291
Jayapura	125,98	128,59	131,80	166,17	168,476
Nabire	145,10	147,92	150,31	169,14	170,914
Kepulauan Yapen	95,01	97,41	101,20	112,68	114,210
Biak Numfor	144,70	148,40	152,40	134,65	135,231
Paniai	170,19	173,39	177,41	220,41	223,467
Puncak Jaya	123,59	126,11	129,30	224,53	227,641
Mimika	210,41	215,49	219,69	311,97	316,295
Boven Digoel	66,21	67,72	69,21	64,29	64,716
Mappi	94,67	99,6	103,29	108,30	109,579
Asmat	92,91	95,61	97,49	110,11	111,632
Yahukimo	187,02	189,09	190,89	350,88	355,746
Pegunungan Bintang	73,47	74,4	75,79	77,87	78,178
Tolikara	136,58	137,7	139,11	236,99	240,272
Sarmi	38,21	39,41	40,52	41,52	41,849
Keerom	55,02	55,8	57,1	61,62	62,157
Waropen	29,48	30,61	31,51	33,94	34,414
Supiori	19,1	20,02	20,71	22,55	22,860
Mamberamo Raya	22,31	23,31	24,09	36,48	36,989

Lanjutan Tabel/*Continued Table* 13.1

Kabupaten/Kota <i>Regency/Municipality</i>	2017 ¹	2018 ¹	2019 ¹	2020 ²	2021 ²
(1)	(2)	(3)	(4)	(5)	(6)
Nduga	97,01	97,52	98,60	106,53	107,921
Lanny Jaya	176,69	177,68	179,00	196,40	198,686
Mamberamo Tengah	47,49	48,09	48,20	50,69	51,160
Yalimo	60,82	61,12	62,61	101,97	103,387
Puncak	107,82	111,18	113,20	114,74	115,474
Dogiyai	95,00	96,59	97,90	116,21	117,818
Intan Jaya	48,32	48,81	49,29	135,04	136,916
Deiyai	72,21	72,49	73,20	99,09	100,466
Kota Jayapura	293,69	297,78	300,19	398,48	404,004
Provinsi Papua	3 265,20	3 322,53	3 379,30	4,303.71	4.355,445

Sumber/*Source*: Badan Pusat Statistik Provinsi Papua/*BPS-Statistics of Papua Province*

Tabel
Table 13.2

Laju Pertumbuhan Produk Domestik Regional Bruto Atas Dasar Harga Konstan 2010 Menurut Kabupaten/Kota di Provinsi Papua (persen), 2018–2021
Rate of Growth of Gross Regional Domestic Products at Constant 2010 Prices by Regency/Municipality in Papua Province (percent), 2018–2021

Kabupaten/Kota Regency/Municipality	2018	2019	2020*	2021**
(1)	(2)	(3)	(4)	(5)
Merauke	8,11	7,55	-0,86	2,02
Jayawijaya	6,34	4,97	-3,08	1,29
Jayapura	7,69	7,16	-2,03	5,06
Nabire	5,76	4,66	-1,22	4,44
Kepulauan Yapen	4,55	4,73	-4,53	4,84
Biak Numfor	0,42	2,21	-5,06	2,19
Paniai	6,49	3,84	0,46	1,65
Puncak Jaya	4,52	4,09	-4,04	1,41
Mimika	10,27	-38,52	11,49	36,78
Boven Digoel	3,26	1,66	-2,6	1,03
Mappi	6,31	6,11	-1,15	1,13
Asmat	5,77	4,79	0,59	2,1
Yahukimo	5,47	4,98	0,02	1,9
Pegunungan Bintang	5,2	4,74	-0,1	2,58
Tolikara	4,52	3,92	0,5	0,96
Sarmi	6,24	5,86	0,08	1,5
Keerom	4,19	3,9	0,08	2,83
Waropen	7,18	5,43	-2,82	1,35
Supiori	4,17	4,33	1,07	1,57
Mamberamo Raya	5,9	5,88	0,32	1,33

Lanjutan Tabel/Continued Table 13.2

Kabupaten/Kota Regency/Municipality	2018	2019	2020*	2021**
(1)	(2)	(3)	(4)	(5)
Nduga	5,74	4,84	0,69	2,71
Lanny Jaya	5,27	5,16	1,78	1,82
Mamberamo Tengah	5,11	4,94	0,96	1,48
Yalimo	6,49	5,49	0,98	2,37
Puncak	6,72	4,8	0,08	0,72
Dogiyai	5,86	5,73	0,34	1,22
Intan Jaya	2,79	2,72	-0,38	1,09
Deiyai	3,43	3,74	-0,35	1,27
Kota Jayapura	5,45	4,95	-3,2	3,28
Provinsi Papua	4,64	7,32	-15,74	2,39

Catatan/Note: *) angka sementara **) angka sangat sementara

Sumber/Source: Badan Pusat Statistik Provinsi Papua/BPS-Statistics of Papua Province

Tabel
Table 13.3

**Jumlah Penduduk Miskin Menurut Kabupaten/Kota di
Provinsi Papua (ribu), 2017–2021**
**Number of Poor Population by Regency/Municipality in
Papua Province (thousand), 2017–2021**

Kabupaten/Kota Regency/Municipality	2017	2018	2019	2020	2021
(1)	(2)	(3)	(4)	(5)	(6)
Merauke	24,06	23,72	23,49	22,89	23,83
Jayawijaya	81,94	82,90	83,23	81,71	78,18
Jayapura	16,31	17,19	17,19	16,61	15,56
Nabire	36,68	37,06	37,14	36,75	35,08
Kepulauan Yapen	25,35	26,30	27,19	27,04	25,67
Biak Numfor	36,63	37,93	38,60	38,02	36,38
Paniai	63,38	64,45	65,54	65,98	62,57
Puncak Jaya	44,16	45,51	45,89	46,07	46,39
Mimika	31,15	31,18	31,79	31,75	30,95
Boven Digoel	13,10	13,70	13,54	13,86	13,88
Mappi	24,31	25,21	26,10	26,91	26,36
Asmat	25,05	26,02	25,80	25,12	25,04
Yahukimo	73,27	74,02	73,92	71,76	73,62
Pegunungan Bintang	22,41	22,81	23,01	23,03	23,38
Tolikara	44,47	45,54	45,65	44,88	48,16
Sarmi	5,23	5,67	5,80	5,70	5,56
Keerom	9,15	9,40	9,55	9,42	9,30
Waropen	9,03	9,26	9,68	9,44	9,69
Supiori	7,09	7,76	7,97	7,78	7,83
Mamberamo Raya	6,63	6,94	6,96	6,98	7,04

Lanjutan Tabel/*Continued Table* 13.3

Kabupaten/Kota Regency/Municipality	2017	2018	2019	2020	2021
(1)	(2)	(3)	(4)	(5)	(6)
Nduga	36,07	37,14	37,60	36,54	41,17
Lanny Jaya	69,78	71,08	70,60	68,62	76,75
Mamberamo Tengah	17,20	17,75	17,79	17,72	19,66
Yalimo	21,18	21,64	21,48	20,84	22,32
Puncak	40,17	42,10	43,09	42,43	40,78
Dogiyai	28,75	29,32	30,37	28,31	28,38
Intan Jaya	20,29	20,80	21,10	20,46	21,31
Deiyai	31,33	31,50	31,87	30,98	30,83
Kota Jayapura	33,51	33,74	34,42	33,80	34,79
Provinsi Papua	897,69	917,63	926,36	911,37	920,44

Catatan/Note: ...

Sumber/Source: BPS Provinsi Papua/ *Statistics of Papua Province*

Tabel
Table 13.4

**Indeks Pembangunan Manusia Menurut Kabupaten/Kota
di Provinsi Papua, 2017–2021**
*Human Development Index by Regency/Municipality in
Papua Province, 2017–2021*

Kabupaten/Kota Regency/Municipality	2017	2018	2019	2020	2021
(1)	(2)	(3)	(4)	(5)	(6)
Merauke	68,64	69,38	69,98	70,09	70,49
Jayawijaya	55,99	56,82	57,79	58,03	58,67
Jayapura	70,97	71,25	71,84	71,69	72,03
Nabire	67,11	67,70	68,53	68,83	69,15
Kepulauan Yapen	66,07	67,00	67,76	67,66	67,72
Biak Numfor	71,56	71,96	72,57	72,19	72,33
Paniai	54,91	55,83	56,58	56,31	56,7
Puncak Jaya	46,57	47,39	48,33	48,37	48,99
Mimika	72,42	73,15	74,13	74,19	74,48
Boven Digoel	60,14	60,83	61,51	61,53	61,62
Mappi	57,10	57,72	58,30	58,15	58,7
Asmat	48,49	49,37	50,37	50,55	51,29
Yahukimo	47,95	48,51	49,25	49,37	49,48
Pegunungan Bintang	43,24	44,22	45,21	45,44	46,28
Tolikara	47,89	48,85	49,68	49,5	49,6
Sarmi	62,31	63,00	63,45	63,63	63,94
Keerom	64,99	65,75	66,59	66,4	66,49
Waropen	64,08	64,80	65,34	64,94	65,1

Kabupaten/Kota Regency/Municipality	2017	2018	2019	2020	2021
(1)	(2)	(3)	(4)	(5)	(6)
Supiori	61,23	61,84	62,30	62,30	62,72
Mamberamo Raya	50,25	51,24	52,20	51,78	52,18
Nduga	27,87	29,42	30,75	31,55	32,84
Lanny Jaya	46,49	47,34	48,00	47,86	48,68
Mamberamo Tengah	45,50	46,41	47,23	47,57	48,32
Yalimo	46,19	47,13	48,08	48,34	49,01
Puncak	41,06	41,81	42,70	43,04	43,17
Dogiyai	54,04	54,44	55,41	54,84	55
Intan Jaya	45,68	46,55	47,51	47,79	48,34
Deiyai	49,07	49,55	50,11	49,46	49,96
Kota Jayapura	79,23	79,58	80,16	79,94	80,11
Provinsi Papua	59,09	60,06	60,84	60,44	60,62

Catatan/Note: ...

Sumber/Source: BPS Provinsi Papua/ Statistics of Papua Province

ST 2023
SENSUS PERTANIAN

BerAKHLAK
Berorientasi Pelayanan Akuntabel Kompeten
Harmonis Loyal Adaptif Kolaboratif

DATA

MENCERDASKAN BANGSA

— *Enlighten The Nation* —



**BADAN PUSAT STATISTIK
KABUPATEN MERAUKE
BPS-STATISTICS OF MERAUKE**

Jl. R.E. Martadinata No.2 Merauke - 99611
Homepage: <http://meraukekab.bps.go.id>,
E-mail: pst9401@bps.go.id

