

MAYBRAT DALAM ANGKA

*MAYBRAT
IN FIGURES*
2022



**BADAN PUSAT STATISTIK
SORONG SELATAN
BPS-STATISTICS OF SORONG SELATAN**

MAYBRAT DALAM ANGKA
Maybrat in Figures
2022

ISSN: ...

No. Publikasi/*Publication Number*: ...

Katalog /*Catalog*: ...

Ukuran Buku/*Book Size*: 14,8 cm x 21 cm

Jumlah Halaman/*Number of Pages*: xxxv + 267 hal/*pages*

Naskah/*Manuscript*:

BPS Sorong Selatan

BPS-Statistics of Sorong Selatan

Penyunting/*Editor*:

BPS Sorong Selatan

BPS-Statistics of Sorong Selatan

Desain Kover/*Cover Design*:

BPS Sorong Selatan

BPS-Statistics of Sorong Selatan

Ilustrasi Kover/*Cover Illustration*:

.....

Diterbitkan oleh/*Published by*:

©BPS Kabupaten Sorong Selatan/*BPS-Statistics of Sorong Selatan Regency*

Dicetak oleh/*Printed by*:

...

Dilarang mengumumkan, mendistribusikan, mengomunikasikan, dan/atau menggandakan sebagian atau seluruh isi buku ini untuk tujuan komersil tanpa izin tertulis dari Badan Pusat Statistik.

Prohibited to announce, distribute, communicate, and/or copy part or all of this book for commercial purpose without permission from BPS-Statistics Indonesia.

TIM PENYUSUN/TEAM MEMBERS

Pengarah/Director

Mustamir, SE

Penanggung Jawab/Persons in Charge

Mustamir, SE

Penyunting/Editors

Fendik Fandana, SST

Tri Khairul Isthiadi Amsal, S.Si

Pengolah Data dan Penulis Naskah/Data Processing and Authors

Tri Khairul Isthiadi Amsal, S.Si

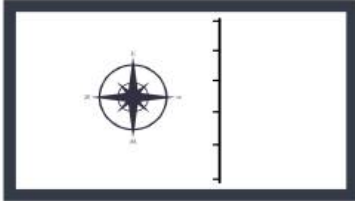
Penata Letak/Layout Designers

Tri Khairul Isthiadi Amsal, S.Si

KONTRIBUTOR DATA/DATA CONTRIBUTOR

1. Kementerian Agama/*Ministry of Religious Affair*
2. Kementerian Pendidikan dan Kebudayaan/*The Ministry of Education and Culture*
3. Kementerian PUPR/*Ministry of Public Works and Housing*
4. Badan Meteorologi Klimatologi dan Geofisika/*Meteorological, Climatology, and Geophysical Agency*
5. Badan Pusat Statistik/*BPS-Statistics Indonesia*
6. Pemerintah Kabupaten Maybrat/*Regional Government of Maybrat Regency*
7. BKAD Kabupaten Maybrat/*BPKAD of Maybrat Regency*
8. Badan Nasional Penanggulangan Bencana/*National Agency of Disaster Management*
9. Dinas Kesehatan Kabupaten Maybrat/*Maybrat Regency Health Office*
10. PLN Wilayah X Cabang Sorong Ranting Teminabuan/*State Electricity Company Region X Branch of Sorong*
11. Dinas Pariwisata dan Ekonomi Kreatif/*Tourism and Economics Creatively Office*
12. POS/*Post Office*
13. Dinas Perindustrian, Perdagangan, Koperasi, dan UMKM/*Industry and Trade Service*

PETA WILAYAH MAYBRAT MAP OF MAYBRAT



KEPALA BPS SORONG SELATAN
CHIEF STATISTICIAN OF SORONG SELATAN



MUSTAMIR, SE



KATA PENGANTAR

Kabupaten Maybrat Dalam Angka 2022 merupakan publikasi tahunan yang diterbitkan oleh BPS Kabupaten Sorong Selatan. Disadari bahwa publikasi ini belum sepenuhnya memenuhi harapan pihak pemakai data khususnya para perencana, namun diharapkan dapat membantu melengkapi penyusunan rencana pembangunan di Kabupaten Maybrat.

Publikasi ini dapat terwujud berkat kerja sama dan bantuan dari berbagai pihak baik instansi pemerintah maupun swasta. Kepada semua pihak yang telah memberikan bantuan disampaikan penghargaan dan terima kasih yang sebesar-besarnya.

Walaupun publikasi ini telah disiapkan sebaik-baiknya, namun disadari masih terdapat kekurangan. Untuk itu perbaikan publikasi berupa tanggapan dan saran yang bersifat konstruktif dari para pemakai sangat diharapkan

Teminabuan, Februari 2022

Kepala BPS
Sorong Selatan

MUSTAMIR, SE



PREFACE

Maybrat Regency in Figures 2022 is an annual publication published by BPS-Statistics of Sorong Selatan Regency. It is realized that this publication has not fully met the expectations of data users, especially planners, but is expected to help complete the preparation of development plans in Maybrat Regency.

This publication was made possible thanks to the cooperation and assistance of various parties, both government and private agencies. To all those who have provided assistance, we express our gratitude and appreciation.

Although this publication has prepared as well as possible, it is recognized that there are still shortcomings. For this reason, improvements to publications in the form of constructive comments and suggestions from users are highly expected

*Temniabuan , February 2022
Chief Statistician of
Sorong Selatan*

MUSTAMIR, SE

DAFTAR ISI / CONTENTS

	Halaman <i>Page</i>
Kata Pengantar/ <i>Preface</i>	xi
Daftar Isi/ <i>Contents</i>	xiii
Daftar Tabel/ <i>List of Tables</i>	xv
Penjelasan Umum/ <i>Explanatory Notes</i>	xxxii
Daftar Singkatan/ <i>List of Abbreviations</i>	xxxiii
Statistik Kunci/ <i>Key Statistics</i>	xxxv
1. Geografi dan Iklim/ <i>Geography and Climate</i>	1
2. Pemerintahan/ <i>Government</i>	18
3. Penduduk dan Ketenagakerjaan/ <i>Population and Employment</i>	36
4. Sosial dan Kesejahteraan Rakyat/ <i>Social and Welfare</i>	58
5. Pertanian, Kehutanan, Peternakan, dan Perikanan/ <i>Agriculture, Forestry, Livestock, and Fishery</i>	141
6. Industri, Pertambangan, dan Energi/ <i>Industry, Mining, and Energy</i>	193
7. Pariwisata/ <i>Tourism</i>	203
8. Transportasi dan Komunikasi/ <i>Transportation and Communication</i>	211
9. Pengeluaran Penduduk/ <i>Population Expenditure</i>	222
10. Perdagangan/ <i>Trade</i>	231
11. Sistem Neraca Regional/ <i>System of Regional Accounts</i>	240
12. Perbandingan Antar Kabupaten/Kota/ <i>Regency/Municipal Comparison</i>	260

DAFTAR TABEL/LIST OF TABLES

Halaman
Page

1. GEOGRAFI DAN IKLIM/*GEOGRAPHY AND CLIMATE*

1.1 KEADAAN GEOGRAFI

GEOGRAPHY CONDITION

1.1.1	Luas Daerah dan Jumlah Pulau Menurut Kecamatan di Kabupaten Maybrat, 2021 <i>Total Area and Number of Islands by Subdistrict in Maybrat Regency, 2021</i>	10
-------	--	----

1.1.2	Tinggi Wilayah dan Jarak ke Ibukota Kabupaten/Kota Menurut Kecamatan di Kabupaten Maybrat, 2021 <i>Altitude and Distance to the Capital of Regency/Municipality by Subdistrict in Maybrat Regency, 2021</i>	12
-------	--	----

1.2 KEADAAN IKLIM

CLIMATE CONDITION

1.2.1	Pengamatan Unsur Iklim Menurut Bulan di Stasiun Kota Sorong, 2021 <i>Observation of Climate Elements By Months at Sorong City Station, 2021</i>	14
-------	--	----

2. PEMERINTAHAN/*GOVERNMENT*

2.1 WILAYAH ADMINISTRATIF

ADMINISTRATIVE AREA

2.1.1	Jumlah Desa ¹ /Kelurahan Menurut Kecamatan di Kabupaten Maybrat, 2017–2021 <i>Number of Villages¹/Kelurahan by Subdistrict in Maybrat Regency, 2017–2021</i>	25
-------	---	----

2.2 DEWAN PERWAKILAN RAKYAT DAERAH

REGIONAL HOUSE OF REPRESENTATIVE

2.2.1	Jumlah Anggota Dewan Perwakilan Rakyat Daerah Menurut Partai Politik dan Jenis Kelamin di Kabupaten Maybrat, 2021	
-------	---	--

	<i>Number of Regional House of Representatives's Members by Political Parties and Sex in Maybrat Regency 2021</i>	27
2.3	SUMBER DAYA MANUSIA	
	HUMAN RESOURCES	
2.3.1	Jumlah Pegawai Negeri Sipil Menurut Jabatan dan Jenis Kelamin di Kabupaten Maybrat, Desember 2020 dan Desember 2021 <i>Number of Civil Servants by Occupation and Sex in Maybrat Regency, December 2020 and December 2021</i>	28
2.3.2	Jumlah Pegawai Negeri Sipil Menurut Tingkat Pendidikan dan Jenis Kelamin di Kabupaten Maybrat, Desember 2020 dan Desember 2021 <i>Number of Civil Servants by Educational Level and Sex in Maybrat Regency, Desember 2020 and Desember 2021</i>	29
2.3.3	Jumlah Pegawai Negeri Sipil Menurut Tingkat Kepangkatan dan Jenis Kelamin di Kabupaten Maybrat, Desember 2020 dan Desember 2021 <i>Number of Civil Servants by Hierarchy and Sex in Maybrat Regency, Desember 2020 and Desember 2021</i>	30
2.4	KEUANGAN PEMERINTAH	
	GOVERNMENT FINANCE	
2.4.1	Realisasi Pendapatan Pemerintah Kabupaten Maybrat Menurut Jenis Pendapatan (ribu rupiah), 2017–2020 <i>Actual Maybrat Regency Government Revenues by Kind of Revenues (thousand rupiahs), 2017–2020</i>	31
2.4.2	Realisasi Belanja Pemerintah Kabupaten Maybrat Menurut Jenis Belanja (ribu rupiah), 2017–2020	

	<i>Actual Maybrat Regency Government Expenditures by Kind of Expenditures (thousand rupiahs), 2017–2020</i>	33
3.	PENDUDUK DAN KETENAGAKERJAAN/ POPULATION AND EMPLOYMENT	
3.1	PENDUDUK POPULATION	
3.1.1	Penduduk, Laju Pertumbuhan Penduduk, Distribusi Persentase Penduduk, Kepadatan Penduduk, Rasio Jenis Kelamin Penduduk Menurut Kecamatan di Kabupaten Maybrat, 2021 <i>Population, Population Growth Rate, Percentage Distribution of Population, Population Density, and Population Sex Ratio by Subdistrict in Maybrat Regency, 2021</i>	49
3.2	KETENAGAKERJAAN EMPLOYMENT	
3.2.1	Jumlah Penduduk Berumur 15 Tahun Keatas Menurut Jenis Kegiatan Selama Seminggu yang Lalu dan Jenis Kelamin di Kabupaten Maybrat, 2021 <i>Population Aged 15 Years and Over by Type of Activity During The Previous Week and Sex in Maybrat Regency, 2021</i>	53
3.2.2	Penduduk Berumur 15 Tahun ke Atas Menurut Pendidikan Tertinggi yang Ditamatkan dan Jenis Kegiatan Selama Seminggu yang Lalu di Kabupaten Maybrat, 2021 <i>Population 15 Years of Age and Over by Educational Attainment and Type of Activity During the Previous Week in Maybrat Regency Maybrat, 2021</i>	54
3.2.3	Penduduk Berumur 15 Tahun Ke Atas yang Bekerja Selama Seminggu yang Lalu Menurut Status Pekerjaan Utama dan Jenis Kelamin di Kabupaten Maybrat, 2021 <i>Population 15 Years of Age and Over who Worked During The Previous Week by Main Employment Status and Sex in Maybrat Regency, 2021</i>	56
4.	SOSIAL DAN KESEJAHTERAAN RAKYAT/SOCIAL AND WELFARE	
4.1	PENDIDIKAN	

EDUCATION

4.1.1	<p>Jumlah Sekolah, Guru, dan Murid Taman Kanak-Kanak (TK) di Bawah Kementerian Pendidikan dan Kebudayaan Menurut Kecamatan di Kabupaten Maybrat, 2020/2021 dan 2021/2022 <i>Number of Schools, Teachers, and Pupils in Kindergarten Under The Ministry of Education and Culture by Subdistrict in Maybrat Regency, 2020/2021 and 2021/2022</i>.....</p>	70
4.1.2	<p>Jumlah Sekolah, Guru, dan Murid Raudatul Athfal (RA) di Bawah Kementerian Agama Menurut Kecamatan di Kabupaten Maybrat, 2019/2020 dan 2020/2021 <i>Number of Schools, Teachers, and Pupils in Raudatul Athfal (RA) Under The Ministry of Religious Affairs by Subdistrict in Maybrat Regency, 2019/2020 and 2020/2021</i></p>	74
4.1.3	<p>Jumlah Sekolah, Guru, dan Murid Sekolah Dasar (SD) di Bawah Kementerian Pendidikan dan Kebudayaan Menurut Kecamatan di Kabupaten Maybrat, 2020/2021 dan 2021/2022 <i>Number of Schools, Teachers, and Pupils in Primary Schools Under The Ministry of Education and Culture by Subdistrict in Maybrat Regency, 2020/2021 and 2021/2022</i></p>	76
4.1.4	<p>Jumlah Sekolah, Guru, dan Murid Madrasah Ibtidaiyah (MI) di Bawah Kementerian Agama Menurut Kecamatan di Kabupaten Maybrat, 2019/2020 dan 2020/2021 <i>Number of Schools, Teachers, and Pupils in Madrasah Ibtidaiyah (MI) Under The Ministry of Religious Affairs by Subdistrict in Maybrat Regency, 2019/2020 and 2020/2021</i></p>	80
4.1.5	<p>Jumlah Sekolah, Guru, dan Murid Sekolah Menengah Pertama (SMP) di Bawah Kementerian Pendidikan dan Kebudayaan Menurut Kecamatan di Kabupaten Maybrat, 2020/2021 dan 2021/2022 <i>Number of Schools, Teachers, and Pupils in Lower Secondary Schools Under The Ministry of Education and Culture by Subdistrict in Maybrat Regency, 2020/2021 and 2021/2022</i>.....</p>	84
4.1.6	<p>Jumlah Sekolah, Guru, dan Murid Madrasah Tsanawiyah (MTs) di Bawah Kementerian Agama Menurut Kecamatan di Kabupaten Maybrat, 2019/2020 dan 2020/2021</p>	

	<i>Number of Schools, Teachers, and Pupils in Madrasah Tsanawiyah (MTs) Under The Ministry of Religious Affairs by Subdistrict in Maybrat Regency/, 2019/2020 and 2020/2021</i>	88
4.1.7	Jumlah Sekolah, Guru, dan Murid Sekolah Menengah Atas (SMA) di Bawah Kementerian Pendidikan dan Kebudayaan Menurut Kecamatan di Kabupaten Maybrat, 2020/2021 dan 2021/2022 <i>Number of Schools, Teachers, and Pupils in Upper Secondary Schools Under The Ministry of Education and Culture by Subdistrict in Maybrat Regency, 2020/2021 and 2021/2022.....</i>	92
4.1.8	Jumlah Sekolah, Guru, dan Murid Sekolah Menengah Kejuruan (SMK) di Bawah Kementerian Pendidikan dan Kebudayaan Menurut Kecamatan di Kabupaten Maybrat, 2020/2021 dan 2021/2022 <i>Number of Schools, Teachers, and Pupils in Vocational High Schools Under The Ministry of Education and Culture by Subdistrict in Maybrat Regency, 2020/2021 and 2021/2022.....</i>	96
4.1.9	Jumlah Sekolah, Guru, dan Murid Madrasah Aliyah (MA) di Bawah Kementerian Agama Menurut Kecamatan di Kabupaten Maybrat, 2019/2020 dan 2020/2021 <i>Number of Schools, Teachers, and Pupils in Madrasah Aliyah (MA) Under the Ministry of Religious Affairs by Subdistrict in Maybrat Regency, 2019/2020 and 2020/2021</i>	101
4.1.10	Jumlah Desa ¹ /Kelurahan yang Memiliki Fasilitas Sekolah Menurut Kecamatan dan Tingkat Pendidikan di Kabupaten Maybrat, 2019–2021 <i>Number of Villages¹/Urban Village Having Educational Facilities by Subdistrict and Educational Level in Maybrat Regency, 2019–2021.....</i>	105
4.1.11	Angka Partisipasi Murni (APM) dan Angka Partisipasi Kasar (APK) Menurut Jenjang Pendidikan di Kabupaten Maybrat, 2020 dan 2021 <i>Net Enrollment Rate and Gross Enrollment Ratio by Educational Level in Maybrat Regency, 2020 and 2021.....</i>	111
4.1.12	Persentase Penduduk Berumur 15 Tahun ke Atas yang Melek Huruf Menurut Kelompok Umur di Kabupaten Maybrat, 2020 dan 2021	

	<i>Percentage of Literate People Aged 15 Years and Over by Age Group in Maybrat Regency, 2020 and 2021</i>	112
4.2	KESEHATAN	
	HEALTH	
4.2.1	Jumlah Desa ¹ /Kelurahan Yang Memiliki Sarana Kesehatan Menurut Kecamatan di Kabupaten Maybrat, 2019–2021 <i>Number of Villages¹/Kelurahan Having Health Facilities by Subdistrict in Maybrat Regency, 2019–2021</i>	113
4.2.2	Jumlah Tenaga Kesehatan Menurut Kecamatan di Kabupaten Maybrat, 2020 <i>Number of Health Human Resources by Subdistrict in Maybrat Regency, 2020.....</i>	119
4.2.3	Jumlah Rumah Sakit Umum, Rumah Sakit Khusus, Puskesmas, Klinik Pratama, dan Posyandu Menurut Kecamatan di Kabupaten Maybrat, 2019 dan 2020 <i>Number of General Hospital, Specialized Hospital, Public Health Center, Primary Clinic, and Integrated Health Post by Subdistrict in Maybrat Regency, 2019 and 2020.....</i>	123
4.3	AGAMA DAN SOSIAL LAINNYA	
	RELIGION AND OTHER SOCIAL AFFAIRS	
4.3.1	Jumlah Penduduk Menurut Kecamatan dan Agama yang Dianut di Kabupaten Maybrat, 2021 <i>Population by Subdistrict and Religion in Maybrat Regency, 2021</i>	129
4.3.2	Jumlah Tempat Peribadatan Menurut Kecamatan di Kabupaten Maybrat, 2021 <i>Number of Places of Worship by Subdistrict in Maybrat Regency, 2021</i>	131
4.3.3	Jumlah Desa ¹ /Kelurahan yang Mengalami Bencana Alam ² Menurut Kecamatan di Kabupaten Maybrat, 2019–2021 <i>Number of Villages¹/Kelurahan that Had Natural Disaster² by Subdistrict in XXX Regency, 2019–2021</i>	133
4.4	KEMISKINAN	

POVERTY

4.4.1	Garis Kemiskinan, Jumlah, dan Persentase Penduduk Miskin di Kabupaten Maybrat, 2014–2021 <i>Poverty Line, Number, and Percentage of Poor People in XXX Regency, 2014–2021</i>	138
4.4.2	Indeks Kedalaman Kemiskinan dan Indeks Keparahan Kemiskinan di Kabupaten Maybrat, 2014–2021 <i>Poverty Gap Index and Poverty Severity Index in Maybrat Regency, 2014–2021</i>	139
5.	PERTANIAN, KEHUTANAN, PETERNAKAN, DAN PERIKANAN/ AGRICULTURE, FORESTRY, LIVESTOCK, AND FISHERY	
5.1	HORTIKULTURA	
	HORTICULTURE	
5.1.1	Luas Panen Tanaman Sayuran Menurut Kecamatan dan Jenis Tanaman di Kabupaten Maybrat (ha), 2020 dan 2021 ^x <i>Harvested Area of Vegetables by Subdistrict and Kind of Plant in Maybrat Regency (ha), 2020 and 2021^x</i>	150
5.1.2	Produksi Tanaman Sayuran Menurut Kecamatan dan Jenis Tanaman di Kabupaten Maybrat (kuintal), 2020 dan 2021 ^x <i>Production of Vegetables by Subdistrict and Kind of Plant in Maybrat Regency (quintal), 2020 and 2021^x</i>	156
5.1.3	Luas Panen Tanaman Sayuran dan Buah-buahan Semusim Menurut Jenis Tanaman di Kabupaten Maybrat (ha), 2018–2021 <i>Harvested Area of Seasonal Vegetables and Fruits by Kind of Plant in Maybrat Regency (ha), 2018–2021</i>	161
5.1.4	Produksi Tanaman Sayuran dan Buah-buahan Semusim Menurut Jenis Tanaman di Kabupaten Maybrat (kuintal), 2018–2021 <i>Production of Seasonal Vegetables and Fruits by Kind of Plant in Maybrat Regency (quintal), 2018–2021</i>	163
5.1.5	Luas Panen Tanaman Biofarmaka Menurut Kecamatan dan Jenis Tanaman di Kabupaten Maybrat (m ²), 2020 dan 2021 ^x	

	Halaman Page
<i>Harvested Area of Medicinal Plants by Subdistrict and Kind of Plant in Maybrat Regency (m²), 2020 and 2021^x.....</i>	165
5.1.6 Produksi Tanaman Biofarmaka Menurut Kecamatan dan Jenis Tanaman di Kabupaten Maybrat (kg), 2020 dan 2021 ^x <i>Production of Medicinal Plants by Subdistrict and Kind of Plant in Maybrat Regency (kg), 2020 and 2021^x.....</i>	168
5.1.7 Luas Panen Tanaman Biofarmaka Menurut Jenis Tanaman di Kabupaten Maybrat (m ²), 2018–2021 <i>Harvested Area of Medicinal Plants by Kind of Plant in Maybrat Regency (m²), 2018–2021.....</i>	170
5.1.8 Produksi Tanaman Biofarmaka Menurut Jenis Tanaman di Kabupaten Maybrat (kg), 2018–2021 <i>Production of Medicinal Plants by Kind of Plant in Maybrat Regency (kg),2018–2021.....</i>	171
5.1.9 Luas Panen Tanaman Hias Menurut Kecamatan dan Jenis Tanaman di Kabupaten Maybrat (m ²), 2020 dan 2021 ^x <i>Harvested Area of Ornamental Plants by Subdistrict and Kind of Plant in Maybrat Regency (m²), 2020 and 2021^x.....</i>	172
5.1.10 Produksi Tanaman Hias Menurut Kecamatan dan Jenis Tanaman di Kabupaten Maybrat (tangkai), 2020 dan 2021 ^x <i>Production of Ornamental Plants by Subdistrict and Kind of Plant in Maybrat Regency (stalks), 2020 and 2021^x.....</i>	174
5.1.11 Luas Panen Tanaman Hias Menurut Jenis Tanaman di Kabupaten Maybrat (m ²), 2018–2021 <i>Harvested Area of Ornamental Plants by Kind of Plant in Maybrat Regency (m²), 2018–2021.....</i>	176
5.1.12 Produksi Tanaman Hias Menurut Jenis Tanaman di Kabupaten Maybrat (tangkai), 2018–2021 <i>Production of Ornamental Plants by Kind of Plant n Maybrat Regency (stalks), 2018–2021.....</i>	177
5.1.13 Produksi Buah-buahan Menurut Kecamatan dan Jenis Tanaman di Kabupaten Maybrat (kuintal), 2020 dan 2021 ^x <i>Production of Fruits by Subdistrict and Kind of Plant in Maybrat Regency (kuintal), 2020 and 2021^x.....</i>	178

5.1.14	Produksi Buah-Buahan dan Sayuran Tahunan Menurut Jenis Tanaman di Kabupaten Maybrat (kuintal), 2018–2021 <i>Production of Annual Fruits and Vegetables by Kind of Plant in Maybrat Regency (quintal), 2018–2021</i>	181
5.2	PERKEBUNAN ESTATE CROPS	
5.2.1	Luas Areal Tanaman Perkebunan Menurut Kecamatan dan Jenis Tanaman di Kabupaten Maybrat (ha), 2020 dan 2021 ^x <i>Planted Area of Estate Crops by Subdistrict and Type of Crops in Maybrat Regency (ha), 2020 and 2021^x</i>	183
5.2.2	Produksi Perkebunan Menurut Kecamatan dan Jenis Tanaman di Kabupaten Maybrat (ton), 2020 dan 2021 ^x <i>Production of Estate by Subdistrict and Type of Crops in Maybrat Regency (ton), 2020 and 2021^x</i>	188
6.	INDUSTRI, PERTAMBANGAN, DAN ENERGI/ INDUSTRY, MINING, AND ENERGY	
6.1	Daya Terpasang, Produksi, dan Distribusi Listrik PT. PLN (Persero) pada Cabang/Ranting PLN Menurut Kecamatan di Kabupaten Maybrat, 2021 <i>Installed Electricity Power, Production, and Distribution of PT. PLN (Persero) at PLN Branch by Subdistrict in Maybrat Regency, 2021</i>	198
6.2	Jumlah Pelanggan Listrik Menurut Kecamatan di Kabupaten Maybrat, 2017–2021 <i>Number of Electricity Customers by Subdistrict in Maybrat Regency, 2017–2021</i>	200
7.	PARIWISATA/TOURISM	
7.1	Jumlah Rumah Makan/Restoran Menurut Kecamatan di Kabupaten Maybrat, 2018–2021 <i>Number of Restaurants by Subdistrict in Maybrat Regency, 2018–2021</i>	208

8.	TRANSPORTASI DAN KOMUNIKASI/ TRANSPORTATION AND COMMUNICATION	
8.1	TRANSPORTASI TRANSPORTATION	
8.1.1	Panjang Jalan ¹ Menurut Tingkat Kewenangan Pemerintahan di Kabupaten Maybrat (km), 2019–2021 <i>Length of Roads¹ by Level of Government Authority in Maybrat Regency (km), 2019–2021</i>	216
8.1.2	Panjang Jalan Menurut Jenis Permukaan Jalan di Kabupaten Maybrat (km), 2019–2021 <i>Length of Roads by Type of Road Surface in Maybrat Regency (km), 2019–2021</i>	217
8.1.3	Panjang Jalan Menurut Kondisi Jalan di Kabupaten Maybrat (km), 2019–2021 <i>Length of Roads by Condition of Roads in Maybrat Regency (km), 2019–2021</i>	218
8.2	KOMUNIKASI COMMUNICATION	
8.2.1	Jumlah Kantor Pos Pembantu Menurut Kecamatan di Kabupaten Maybrat, 2018–2021 <i>Number of Post Offices Subsidiaries by Subdistrict in Maybrat Regency/Municipality, 2018–2021</i>	219
9.	PENGELUARAN PENDUDUK/POPULATION EXPENDITURE	
9.1	Rata-rata Pengeluaran per Kapita Sebulan Menurut Kelompok Komoditas (rupiah) di Kabupaten Maybrat, 2020 dan 2021 <i>Monthly Average Expenditure per Capita by Commodity Group (rupiahs) in Maybrat Regency, 2020 and 2021</i>	227
9.2	Persentase Pengeluaran per Kapita Sebulan Menurut Kelompok Komoditas di Kabupaten Maybrat, 2020 dan 2021 <i>Percentage of Monthly Expenditure per Capita by Commodity Group in Maybrat Regency, 2020 and 2021</i>	228
9.3	Persentase Penduduk Menurut Golongan Pengeluaran Per Kapita Sebulan di Kabupaten Maybrat, 2021	

	<i>Percentage of Population by Class of Monthly Expenditure per Capita in Maybrat Regency, 2021</i>	229
10.	PERDAGANGAN/TRADE	
10.1	Jumlah Sarana Perdagangan Menurut Jenisnya di Kabupaten Maybrat, 2018–2021 <i>Number of Trading Facilities by Type of Facility in Maybrat Regency, 2018–2021</i>	238
11.	SISTEM NERACA REGIONAL/SYSTEM OF REGIONAL ACCOUNTS	
11.1.	Produk Domestik Regional Bruto Atas Dasar Harga Berlaku Menurut Lapangan Usaha di Kabupaten Maybrat (miliar rupiah), 2017–2021 <i>Gross Regional Domestic Product at Current Market Prices by Industry in Maybrat Regency (billion rupiahs), 2017–2021</i>	251
11.2	Produk Domestik Regional Bruto Atas Dasar Harga Konstan 2010 Menurut Lapangan Usaha di Kabupaten Maybrat (miliar rupiah), 2017–2021 <i>Gross Regional Domestic Product at 2010 Constant Market Prices by Industry in Maybrat Regency (billion rupiahs), 2017–2021</i>	253
11.3	Distribusi Persentase Produk Domestik Regional Bruto Atas Dasar Harga Berlaku Menurut Lapangan Usaha di Kabupaten Maybrat, 2017–2021 <i>Percentage Distribution of Gross Regional Domestic Product at Current Market Prices by Industry in Maybrat Regency, 2017–2021</i>	255
11.4	Produk Domestik Regional Bruto Atas Dasar Harga Berlaku Menurut Jenis Pengeluaran di Kabupaten Maybrat (miliar rupiah), 2017–2021 <i>Gross Regional Domestic Product at Current Market Prices by Type of Expenditure in Maybrat Regency/Municipality (billion rupiahs), 2017–2021</i>	257

11.5	Produk Domestik Regional Bruto Atas Dasar Harga Konstan 2010 Menurut Jenis Pengeluaran di Kabupaten Maybrat (miliar rupiah), 2017–2021 <i>Gross Regional Domestic Product at 2010 Constant Market Prices by Type of Expenditure in Maybrat Regency (billion rupiahs), 2017–2021</i>	258
12.	PERBANDINGAN ANTAR KABUPATEN/ KOTA/ REGENCY/MUNICIPAL COMPARISON	
12.1	Jumlah Penduduk Menurut Kabupaten/Kota di Provinsi Papua Barat (ribu), 2017–2021 <i>Population by Regency/Municipality in Papua Barat Province (thousand), 2017–2021</i>	265
12.2	Jumlah Penduduk Miskin Menurut Kabupaten/ Kota di Provinsi Papua Barat (ribu), 2017–2021 <i>Number of Poor Population by Regency/Municipality in Papua Barat Province (thousand), 2017–2021</i>	266
12.3	Indeks Pembangunan Manusia Menurut Kabupaten/ Kota di Provinsi Papua Barat, 2017–2021 <i>Human Development Index by Regency/Municipality in Papua Barat Province, 2017–2021</i>	267

DAFTAR GAMBAR/LIST OF FIGURES

		Halaman Page
1.1	Luas Daerah menurut Kecamatan di Kabupaten Maybrat (%), 2021 <i>Total Area by Subdistrict in Maybrat Regency (%), 2021</i>	8
1.2	Jarak dari Kumurkek ke Beberapa Kampung di Kabupaten Maybrat (km), 2021 <i>Distance from Kumurkek to Other Village in Maybrat Regency (km), 2021</i>	9
2.1	Jumlah Desa1/Kelurahan Menurut Kecamatan di Kabupaten Maybrat, 2017–2021 <i>Number of Villages1/Kelurahan by Subdistrict in Maybrat Regency, 2017–2021</i>	24
3.1	Rasio Jenis Kelamin Penduduk menurut Kecamatan, 2021 <i>Population Sex Ratio in Subdistrict, 2021</i>	48
4.1	Persentase Jumlah Siswa Berdasarkan Tingkat Pendidikan di Kabupaten Maybrat (%), 2020 dan 2021 <i>Percentage Number of Student based education level in Maybrat Regency (%), 2020 and 2021</i>	68
4.2	Persentase Jumlah Tenaga Kesehatan di Kabupaten Maybrat, 2020 <i>Percentage of Number of Healthcare Professionals in Maybrat Regency, 2020</i>	69
5.1	Persentase Produksi Buah-buahan di Kabupaten Maybrat, 2021 <i>Percentage of Production of Fruits in Maybrat Regency, 2021</i>	149
6.1	Trendline Jumlah Pelanggan Listrik, 2017-2021 <i>Trendline of Number of Electricity Customers, 2021</i>	197
7.1	Jumlah Akomodasi, Kamar dan Tempat tidur Yang Tersedia Pada Hotel Nonbintang, 2019 <i>Number of Accomodations, Available Rooms and Beds in Non-Classified Hotel, 2019</i>	207
8.1	Panjang Jalan Menurut Jenis Permukaan Jalan di Kabupaten Mybrat (km), 2020	

	Halaman Page
	<i>Length of Roads by Type of Road Surface in Maybrat Regency (km), 2020</i> 215
9.1	Persentase Pengeluaran per Kapita Sebulan Menurut Kelompok Komoditas di Kabupaten Maybrat, 2020 <i>Percentage of Monthly Expenditure per Capita by Commodity Group in Maybrat Regency, 2020</i> 226
10.1	Jumlah Sarana Perdagangan Menurut Jenisnya di Kabupaten Maybrat, 2020 <i>Number of Trading Facilities by Type of Facility in Maybrat Regency, 2020</i> 238
11.1	Trend Produk Domestik Regional Bruto Atas Dasar Harga Konstan 2010 Menurut Lapangan Usaha di Kabupaten Maybrat (jutarupiah), 2017–2021 <i>Trendline of Gross Regional Domestic Product at 2010 Constant Market Prices by Industry in Maybrat Regency (million rupiahs), 2017–2021</i> 250
12.1	Jumlah Penduduk Menurut Kabupaten/Kota di Provinsi Papua Barat (ribu), 2017–2021 <i>Population by Regency/Municipality in Papua Barat Province (thousand), 2017–2021</i> 264

PENJELASAN UMUM/EXPLANATORY NOTES

Tanda-tanda, satuan-satuan, dan lain-lainnya yang digunakan dalam publikasi ini adalah sebagai berikut:

Symbols, measurement units, and acronyms which are used in this publication, are as follows:

1. TANDA-TANDA/SYMBOLS

Data tidak tersedia/ <i>Data not available</i>	: ...
Tidak ada atau nol / <i>Null or zero</i>	: -
Data dapat diabaikan/ <i>Data negligible</i>	: 0
Tanda decimal/ <i>Decimal point</i>	: ,
Data tidak dapat ditampilkan/ <i>Not applicable</i>	: NA
Angka estimasi/ <i>Estimated figures</i>	: e
Angka diperbaiki/ <i>Revised figures</i>	: r
Angka sementara/ <i>Preliminary figures</i>	: x
Angka sangat sementara/ <i>Very preliminary figures</i>	: xx
Angka sangat sangat sementara/ <i>Very very preliminary figures</i>	: xxx

2. SATUAN/UNITS

barel/ <i>barrel</i>	: 158,99 liter/ <i>litres</i> = 1/6,2898 m ³
hektar (ha)/ <i>hectare (ha)</i>	: 10 000 m ²
kilometer (km)/ <i>kilometres (km)</i>	: 1 000 meter/ <i>meters (m)</i>
knot/ <i>knot</i>	: 1,8523 km/jam (<i>km/hour</i>)
kuintal/ <i>quintal</i>	: 100 kg
KWh	: 1 000 Watt hour
MWh	: 1 000 KWh
liter (untuk beras)/ <i>litre (for rice)</i>	: 0,80 kg
MMSCF	: 1/35,3 m ³
metrik ton (m.ton)/ <i>metric ton (m. ton)</i>	: 0,98421 long ton = 1 000 kg
ons/ <i>ounce</i>	: 28,31 gram/ <i>grams</i>
ton	: 1 000 kg

Satuan lain: buah, dus, butir, helai/lembar, kaleng, batang, pulsa, ton kilometer (ton-km), jam, menit, persen (%).

Other units: unit, pack, pieces, sheet, tin, pulse, ton-kilometres(ton-km), hour, minute, percent (%).

Perbedaan angka di belakang koma disebabkan oleh pembulatan angka.

The difference in decimal numbers is caused by rounding.

DAFTAR SINGKATAN/ LIST OF ABBREVIATIONS

SI	: Stasiun Iklim
SIMPK	: Stasiun Meteorologi Pertanian Khusus
t.t	: Tempat tidur
BCG	: Bacillus Calmette Guerin
DPT	: Difteri, Pertusis, Tetanus
TT	: Tetanus Toxoid
IOT	: Industri Obat Tradisional/ <i>Traditional Medicine Industry</i>
IKOT	: Industri Kecil Obat Tradisional/ <i>Traditional Medicine Small</i>
Alkes	: Alat kesehatan/ <i>Health Kits</i>
PKRT	: Perbekalan Kesehatan Rumah tangga/ <i>Household Health Logistics</i>
Kompl	: Komplemen/ <i>Complement</i>
IRTP	: Industri Pangan Produksi Rumah Tangga/ <i>Foods Home Industry</i>
PBF	: Pedagang Besar Farmasi/ <i>Pharmacy Whole-seller</i>
GFK	: Gudang Farmasi Kab/Kota/Regency/ <i>Municipality Pharmacy Warehouse</i>
RB	: Rumah Bersalin/ <i>Delivery House</i>
Pustu	: Puskesmas pembantu/ <i>Auxiliary Public Health Center</i>
BP	: Balai Pengobatan/ <i>Polyclinic</i>
TPS	: Tempat Pembuangan Sementara / <i>landfill</i>
Jamkesmas	: Jaminan kesehatan masyarakat miskin/ <i>Poor public health insurance</i>
PJKMU	: Program Jaminan Kesehatan Masyarakat Umum
SIUP	: Surat Ijin Usaha Perdagangan/ <i>Trading Permission Letter</i>
TDP	: Tanda Daftar Perusahaan/ <i>Company Registration Identity</i>
API	: Angka Pengenal Importir/ <i>Importer's Identity Number</i>

Statistik Kunci, 2019–2021 Key Statistics, 2019–2021

Rincian/Description	Satuan/Unit	2019	2020	2021
(1)	(2)	(3)	(4)	(5)
SOSIAL/SOCIAL				
Penduduk ¹ /Population ¹	juta/million	54014	52469	42991
Laju Pertumbuhan Penduduk ¹ /Population Growth ¹	%	1,96	-0,03	0,05
Angka Harapan Hidup ^{1-e} /Life Expectancy Rate ¹	tahun/years	65,17	65,19	-
Angka Melek Huruf Usia 15+/Literacy Rate Aged 15+	%	95,73	99,87	-
Tingkat Partisipasi Angkatan Kerja -TPAK ^{2,3} Labour Force Participation Rate-LFPR ^{2,3}	%	-	-	-
Tingkat Pengangguran Terbuka-TPT ^{2,3} Unemployment Rate-UR ^{2,3}	%	0,61	2,25	-
Penduduk Miskin ⁴ /Poor People ⁴	juta/million	13,11	12,8	-
Persentase Penduduk Miskin ⁴ Percentage of Poor People ⁴	%	33,2	30,78	-
Indeks Pembangunan Manusia-IPM ⁵ Human Development Index ⁵	-	59,15	59,52	-
EKONOMI/ECONOMIC				
Produk Domestik Regional Bruto (PDRB) Harga Berlaku ⁶ Gross Regional Domestic Bruto (GRDP) at Current Price ⁶	triliun rupiah trillion rupiahs	734,87	732,06	751,29
Laju Pertumbuhan Ekonomi ⁷ /Economic Growth ⁷	%	5,44	-1,25	-
PDRB Per Kapita Harga Berlaku ^{6,8} Per Capita of GRDP at Current Price ^{6,8}	juta rupiah million rupiahs	13,61	13,95	17,47

Catatan/Notes: ¹ Data 2019 hasil Data 2020 hasil Hasil Sensus Penduduk (SP) 2020 (September). Data 2021 hasil/The 2019 data was the result of The 2020 data was the result of 2020 Population Census (September). The 2021 data was the result of

² Kondisi Agustus/Condition at August

³ Menggunakan penimbang hasil proyeksi penduduk Survei Penduduk Antar Sensus (SUPAS) 2015/Weighted by the population projection results of the Intercensal Population Survey (SUPAS) 2015

⁴ Kondisi Maret/Condition at March

⁵ Sejak tahun 2010, IPM dihitung dengan metode baru. Komponen IPM metode baru adalah angka harapan hidup saat lahir, harapan lama sekolah, rata-rata lama sekolah, dan pengeluaran per kapita/Since 2010, HDI was calculated using new method. New HDI component are life expectancy at birth, expected years of schooling, means years of schooling, and expenditure per capita

⁶ Mulai tahun 2010 mengadopsi System of National Account 2008 (SNA 2008)/Since 2010 is in line with System of National Account 2008 (SNA 2008)

⁷ Menggunakan tahun dasar 2010 (2010=100)/Using 2010 base year (2010=100)

⁸ Menggunakan proyeksi penduduk berdasarkan hasil SP2010/Using population projection based on SP2010

GEOGRAFI
DAN
IKLIM

BAB 1

GEOGRAPHY
AND
CLIMATE

PENYINARAN
MATAHARI

Curah Hujan



Kelembaban
mencapai maksimal
antara NOV-DES



PENJELASAN TEKNIS

1. Secara astronomis, Indonesia terletak antara 6°08' Lintang Utara dan 11°15' Lintang Selatan dan antara 94°45'–141°05' Bujur Timur dan dilalui oleh garis ekuator atau garis khatulistiwa yang terletak pada garis lintang 00.
2. Berdasarkan posisi geografisnya, negara Indonesia memiliki batas-batas: Utara - Negara Malaysia, Singapura, Filipina, dan Laut Cina Selatan; Selatan - Negara Australia dan Samudera Hindia; Barat - Samudera Hindia; Timur - Negara Papua Nugini, Timor Leste, dan Samudera Pasifik.
3. Indonesia terdiri dari 34 provinsi yang terletak di lima pulau besar dan empat kepulauan, yaitu:
 - a. Pulau Sumatera: Aceh, Sumatera Utara, Sumatera Barat, Riau, Jambi, Sumatera Selatan, Bengkulu, dan Lampung.
 - b. Kepulauan Riau: Kepulauan Riau.
 - c. Kepulauan Bangka Belitung: Kepulauan Bangka Belitung.
 - d. Pulau Jawa: DKI Jakarta, Jawa Barat, Banten, Jawa Tengah, DI Yogyakarta, dan Jawa Timur.
 - e. Kepulauan Nusa Tenggara (Sunda Kecil): Bali, Nusa Tenggara Barat, dan Nusa

TECHNICAL NOTES

1. *Astronomically, Indonesia is located between 6 08' North latitude and 11 15' South latitude, and between 94 45' and 141 05' East longitude and lies on equator line located at 00 latitude line.*
2. *In terms of geographic position, Indonesia has boundaries as follows: North - Malaysia, Singapore, Philippines, and South China Sea; South - Australia and Indian Ocean; West - Indian Ocean; East - Papua New Guinea, Timor Leste, and Pasific Ocean.*
3. *Indonesia has 34 provinces spreading over five main islands and four archipelago. These include:*
 - a. *Sumatera Island: Aceh, Sumatera Utara, Sumatera Barat, Riau, Jambi, Sumatera Selatan, Bengkulu, and Lampung.*
 - b. *Riau Archipelago: Kepulauan Riau.*
 - c. *Bangka Belitung Archipelago: Kepulauan Bangka Belitung.*
 - d. *Jawa Island: DKI Jakarta, Jawa Barat, Banten, Jawa Tengah, DI Yogyakarta, and Jawa Timur.*
 - e. *Nusa Tenggara Archipelago (Sunda Kecil): Bali, Nusa Tenggara Barat, and Nusa*

- Tenggara Timur.
- f. Pulau Kalimantan: Kalimantan Barat, Kalimantan Tengah, Kalimantan Selatan, Kalimantan Timur, dan Kalimantan Utara.
 - g. Pulau Sulawesi: Sulawesi Utara, Gorontalo, Sulawesi Tengah, Sulawesi Selatan, Sulawesi Barat, dan Sulawesi Tenggara.
 - h. Kepulauan Maluku: Maluku dan Maluku Utara.
 - i. Pulau Papua: Papua dan Papua Barat.
4. Data iklim yang dikumpulkan terdiri dari suhu udara, kelembaban udara, tekanan udara, curah hujan, hari hujan, dan penyinaran matahari yang diperoleh dari Badan Meteorologi, Klimatologi dan Geofisika Sorong.
5. Desa/Kelurahan Tepi Laut adalah desa/kelurahan yang sebagian atau seluruh wilayahnya bersinggungan langsung dengan laut, baik berupa pantai maupun tebing karang.
6. Desa/Kelurahan bukan tepi laut adalah desa/kelurahan yang wilayahnya tidak bersinggungan langsung dengan laut.
7. Desa/Kelurahan Lereng/Puncak adalah desa/kelurahan yang sebagian besar wilayahnya
- Tenggara Timur.*
- f. *Kalimantan Island: Kalimantan Barat, Kalimantan Tengah, Kalimantan Selatan, Kalimantan Timur and Kalimantan Utara.*
 - g. *Sulawesi Island: Sulawesi Utara, Gorontalo, Sulawesi Tengah, Sulawesi Selatan, Sulawesi Barat, and Sulawesi Tenggara.*
 - h. *Maluku Archipelago: Maluku and Maluku Utara.*
 - i. *Papua Island: Papua and Papua Barat.*
- Climate data collected consist of temperatures, relative humidity, atmospheric pressure, rain fall, rainy days, and sun irradiating that comes from Meteorology, Climatology and Geophysical of Sorong.*
5. *Coastal Village/Coastal Sub-Subdistrict is a village/sub-subdistrict which some areas are intersect/directly adjacent to the sea, either gently sloping/flat beach or cliffs/reef.*
6. *Non Coastal Village/Non Coastal Sub-Subdistrict is a village which has no area that intersect/directly adjacent to the sea.*
7. *Slope/Peak Village/Sub-Subdistrict is a village/sub-subdistrict which the largest part of village/sub-*

berada di puncak gunung/pegunungan atau terletak di antara puncak sampai lembah.

8. Desa/Kelurahan lembah adalah desa/kelurahan yang wilayahnya sebagian besar merupakan daerah rendah yang terletak di antara dua gunung/pegunungan atau daerah yang mempunyai kedudukan lebih rendah dibandingkan daerah sekitarnya.
9. Desa/Kelurahan Dataran adalah desa/kelurahan yang sebagian besar wilayahnya tampak datar, rata, dan membentang.

subdistrict lies on the highest part of mount/mountain or lies between the peak to the valley.

8. *Valley Village/Sub-Subdistrict area is a village/sub-subdistrict with the largest part of the village/sub-subdistrict is a low area between two mountains or area that have a position lower than the surrounding areas.*
9. *Flat Village/Sub-Subdistrict is a village/sub-subdistrict which the largest part of village1/sub-subdistrict looked plane, flat, and stretches.*

ULASAN**DESCRIPTION**

1. Berdasarkan letak geografisnya, Kabupaten Maybrat memiliki batas-batas sebagai berikut:
 - a. Utara : Kabupaten Tambrauw (Distrik Fef), Kabupaten Manokwari (Distrik Senopi dan Kebar)
 - b. Selatan: Kabupaten Sorong Selatan (Distrik Kokoda dan Kais)
 - c. Timur : Kabupaten Teluk Bintuni (Distrik Moskona Utara dan Moskona Selatan).
 - d. Barat : Kabupaten Sorong Selatan (Distrik Moswaren, Teminabuan, Sawiat dan Fkour).
 2. Luas wilayah Kabupaten Maybrat mencapai 5.461,69 km² (berdasarkan Undang-Undang Nomor 13 Tahun 2009) yang terbagi menjadi 24 distrik yang terdiri dari 158 kampung dan 1 kelurahan dengan topografi sebagian besar daerah pegunungan.
 3. Kabupaten Maybrat terbagi menjadi 24 distrik, yaitu distrik Aifat Timur, Aifat Timur Tengah, Aifat Timur Jauh, Aifat, Aifat Selatan, Aifat Timur Selatan, Aifat Utara, Aitinyo, Aitinyo Tengah, Aitinyo Utara, Aitinyo Raya, Aitinyo Barat, Ayamaru Selatan Jaya, Ayamaru, Ayamaru Tengah, Ayamaru Barat, Ayamaru Selatan, Ayamaru Jaya, Ayamaru Utara,
1. *Based on geographic location, Maybrat Regency has boundaries as follows:*
 - a. *North : Tambrauw Regency (Fef Subdistrict) and Manokwari Regency (Senopi and Kebar Subdistrict).*
 - b. *South : Sorong Selatan Regency (Kokoda and Kais Subdistrict).*
 - c. *East : Teluk Bintuni Regency (Moskona Utara and Moskona Selatan Subdistrict).*
 - d. *West : Sorong Selatan Regency (Moswaren, Teminabuan, Sawiat and Fkour Subdistrict).*
 2. *Total Area of Maybrat Regency is 5,461.69 km² (based on Undang-Undang No.13/2009) and divided administratively into 24 subdistricts that consist of 158 villages and 1 urban village. Most of areas of regency are hills.*
 3. *Maybrat Regency are divided into 24 subdistricts, there are Aifat Timur, Aifat Timur Tengah, Aifat Timur Jauh, Aifat, Aifat Selatan, Aifat Timur Selatan, Aifat Utara, Aitinyo, Aitinyo Tengah, Aitinyo Utara, Aitinyo Raya, Aitinyo Barat, Ayamaru Selatan Jaya, Ayamaru, Ayamaru Tengah, Ayamaru Barat, Ayamaru Selatan, Ayamaru Jaya, Ayamaru Utara, Ayamaru Utara*

Ayamaru Utara Timur, Ayamaru Timur, Ayamaru Timur Selatan, Mare, dan Mare Selatan.

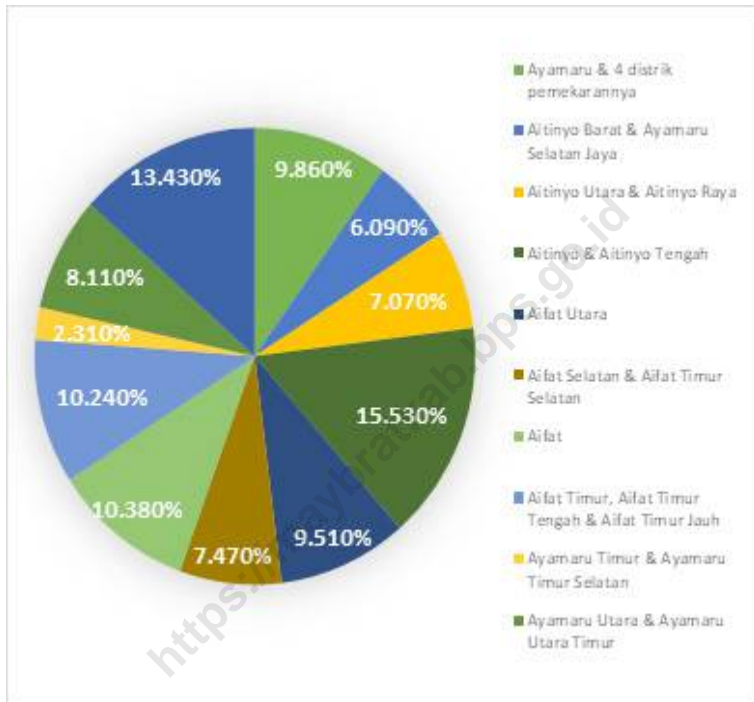
Timur, Ayamaru Timur, Ayamaru Timur Selatan, Mare, and Mare Selatan subdistrict.

4. Distrik Aitinyo adalah distrik dengan luas wilayah terbesar sedangkan distrik Ayamaru Timur memiliki luas wilayah terkecil.

4. *Aitinyo is a subdistrict with the largest number of the total area in Maybrat Regency meanwhile Ayamaru Timur is a subdistrict with the smallest number of the total area.*

<https://maybratkab.bps.go.id>

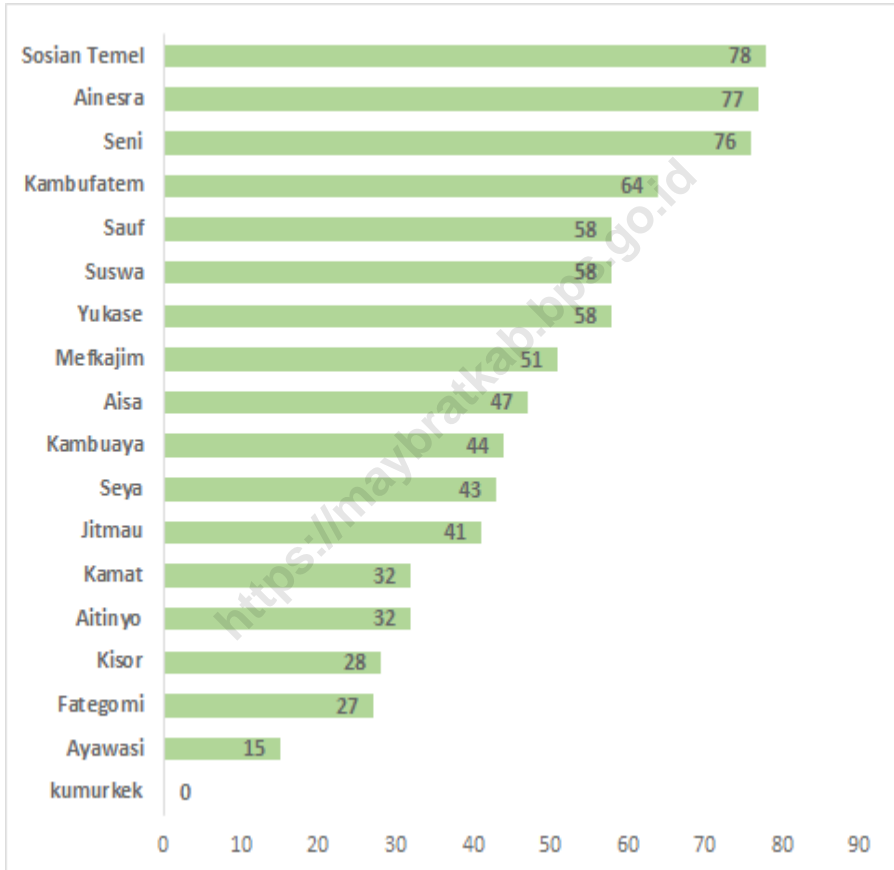
Gambar 1.1 Luas Daerah menurut Kecamatan di Kabupaten Maybrat (%), 2021
Figures 1.1 Total Area by Subdistrict in Maybrat Regency (%), 2021



Sumber/Source : BPS Kabupaten Sorong Selatan / BPS-Statistics of Sorong Selatan Regency

Gambar 1.2
Figures

Jarak dari Kumurkek ke Beberapa Kampung di Kabupaten Maybrat (km), 2021
Distance from Kumurkek to Other Village in Maybrat Regency (km), 2021



Sumber/Source : Pemerintah Kabupaten Maybrat / Regional Government of Maybrat Regency

1.1 KEADAAN GEOGRAFI GEOGRAPHY CONDITION

Tabel 1.1.1 **Luas Daerah dan Jumlah Pulau Menurut Kecamatan di Kabupaten Maybrat, 2021**
Table 1.1.1 **Total Area and Number of Islands by Subdistrict in Maybrat Regency, 2021**

Kecamatan Subdistrict	Ibukota Kecamatan Capital of Subdistrict	Luas Total Area (km ² /sq.km)
(1)	(2)	(3)
Aitinyo Barat	Kambufatem	332,32
Ayamaru Selatan Jaya	Arus	-
Aitinyo	Aitinyo	848,36
Aitinyo Tengah	Yaksoro	-
Aifat Selatan	Kisor	408,12
Aifat Timur Selatan	Womba	-
Aifat	Kumurkek	566,81
Aitinyo Utara	Fategomi	386,28
Aitinyo Raya	Jitmau	-
Ayamaru Timur	Kambuaya	126,09
Ayamaru Timur Selatan	Kambuskato	-
Ayamaru	Mefkajin	538,60
Ayamaru Selatan	Koma-Koma	-
Ayamaru Jaya	Segior	-
Ayamaru Tengah	Kartapura	-
Ayamaru Barat	Soroan	-
Ayamaru Utara	Yukase	442,95
Ayamaru Utara Timur	Mapura	-
Mare	Suswa	733,50
Mare Selatan	Fase	-
Aifat Utara	Ayawasi	519,38
Aifat Timur	Aisa	559,28
Aifat Timur Tengah	Ayata	-
Aifat Timur Jauh	Ainesa	-
Maybrat	Kumurkek	5461,69

Lanjutan Tabel/*Continued Table* 1.1.1

Kecamatan <i>Subdistrict</i>	Persentase terhadap Luas Kabupaten <i>Percentage to Regency Area</i>	Jumlah Pulau <i>Number of Islands</i>
(1)	(4)	(5)
Aitinyo Barat	6,09	-
Ayamaru Selatan Jaya	-	-
Aitinyo	15,53	-
Aitinyo Tengah	-	-
Aifat Selatan	7,47	-
Aifat Timur Selatan	-	-
Aifat	10,38	-
Aitinyo Utara	7,07	-
Aitinyo Raya	-	-
Ayamaru Timur	2,31	-
Ayamaru Timur Selatan	-	-
Ayamaru	9,86	-
Ayamaru Selatan	-	-
Ayamaru Jaya	-	-
Ayamaru Tengah	-	-
Ayamaru Barat	-	-
Ayamaru Utara	8,11	-
Ayamaru Utara Timur	-	-
Mare	13,43	-
Mare Selatan	-	-
Aifat Utara	9,51	-
Aifat Timur	10,24	-
Aifat Timur Tengah	-	-
Aifat Timur Jauh	-	-
Maybrat	100,00	0

Catatan/Note : ¹Berdasarkan Peraturan Menteri Dalam Negeri Nomor 137 Tahun 2017 tanggal 29 Desember 2017 / *Based on Minister of Home Affairs Regulation Number 137/2017, December 29, 2017.*

²Berdasarkan informasi Kementerian Dalam Negeri Tahun 2018 / *Based on information from Ministry of Home Affairs, 2018*

Sumber/Source : Pemerintah Kabupaten Maybrat / *Regional Government of Maybrat Regency*

Tabel 1.1.2 **Tinggi Wilayah dan Jarak ke Ibukota Kabupaten Menurut Kecamatan di Kabupaten Maybrat, 2021**
Table 1.1.2 **Altitude and Distance to the Capital of Regency by Subdistrict in Maybrat Regency, 2021**

Kecamatan Subdistrict	Tinggi Wilayah (mdpl) Altitude (m a.s.l)	Jarak ke Ibukota Kabupaten (km) Distance to the Capital of Regency (km)
(1)	(2)	(3)
Aitinyo Barat	-	64
Ayamaru Selatan Jaya	-	-
Aitinyo	-	32
Aitinyo Tengah	-	-
Aifat Selatan	-	28
Aifat Timur Selatan	-	-
Aifat	-	0
Aitinyo Utara	-	27
Aitinyo Raya	-	41
Ayamaru Timur	-	44
Ayamaru Timur Selatan	-	-
Ayamaru	-	51
Ayamaru Selatan	-	58
Ayamaru Jaya	-	78
Ayamaru Tengah	-	-
Ayamaru Barat	-	-
Ayamaru Utara	-	58

Lanjutan Tabel/*Continued Table 1.1.2*

Kecamatan <i>Subdistrict</i>	Tinggi Wilayah (mdpl) <i>Altitude (m a.s.l)</i>	Jarak ke Ibukota Kabupaten (km) <i>Distance to the Capital of Regency (km)</i>
(1)	(2)	(3)
Ayamaru Utara Timur	-	-
Mare	-	43
Mare Selatan	-	76
Aifat Utara	-	15
Aifat Timur	-	47
Aifat Timur Tengah	-	32
Aifat Timur Jauh	-	77

Catatan/*Note*: Data tinggi wilayah belum tersedia / *Data of altitude is not available*

Sumber/*Source*: Pemerintah Kabupaten Maybrat / *Regional Government of Maybrat Regency*

1.2 KEADAAN IKLIM CLIMATE CONDITION

Tabel 1.2.1 **Pengamatan Unsur Iklim Menurut Bulan di Stasiun Kota Sorong, 2021**
Table 1.2.1 **Observation of Climate Elements By Months at Sorong City Station, 2021**

Bulan Month	Suhu/Temperature (°C)			Kelembaban/Humidity (%)		
	Minimum	Rata-rata Average	Maksimum Maximum	Minimum	Rata-rata Average	Maksimum Maximum
(1)	(2)	(3)	(4)	(5)	(6)	(7)
Januari/January	23.2	27.4	33.2	59.0	85.8	99.0
Februari/February	22.5	27.5	33.0	59.0	83.9	98.0
Maret/March	22.6	27.1	32.8	57.0	84.5	98.0
April/April	22.5	27.4	33.2	56.0	84.7	98.0
Mei/May	23.6	27.2	32.5	63.0	87.1	98.0
Juni/June	22.2	26.7	32.3	61.0	87.7	98.0
Juli/July	23.0	26.6	33.0	59.0	88.0	99.0
Agustus/August	23.0	26.6	33.1	61.0	87.9	99.0
September/September	22.9	26.5	32.6	65.0	88.7	98.0
Oktober/October	23.0	27.5	33.8	54.0	84.7	98.0
November/November	23.1	27.4	33.9	51.0	85.4	100.0
Desember/December	22.4	26.9	33.2	58.0	87.1	100.0

Lanjutan Tabel/*Continued Table 1.2.1*

Bulan Month	Kecepatan Angin (m/det) Wind Velocity (m/sec)			Tekanan Udara/Atmospheric Pressure (mbar)		
	Minimum	Rata-rata Average	Maksimum Maximum	Minimum	Rata-rata Average	Maksimum Maximum
(1)	(8)	(9)	(10)	(11)	(12)	(13)
Januari/January	<i>Calm</i>	3.8	21.0	1003.4	1007.1	1010.6
Februari/February	<i>Calm</i>	3.8	18.0	1004.2	1007.9	1011.0
Maret/March	<i>Calm</i>	4.0	13.0	1001.1	1008.3	1013.2
April/April	<i>Calm</i>	4.0	18.0	1003.3	1009.0	1012.8
Mei/May	<i>Calm</i>	4.1	13.0	1004.4	1008.2	1012.2
Juni/June	<i>Calm</i>	3.7	14.0	1005.8	1010.1	1013.4
Juli/July	<i>Calm</i>	3.8	12.0	1004.9	1009.1	1012.4
Agustus/August	<i>Calm</i>	3.8	14.0	1004.9	1009.9	1013.8
September/September	<i>Calm</i>	3.9	17.0	1005.1	1009.1	1012.5
Oktober/October	<i>Calm</i>	4.3	15.0	1004.0	1008.6	1013.7
November/November	<i>Calm</i>	3.9	15.0	1003.5	1007.2	1011.8
Desember/December	<i>Calm</i>	3.9	20.0	1003.2	1007.6	1011.3

Lanjutan Tabel/Continued Table 1.2.1

Bulan Month	Jumlah Curah Hujan Number of Precipitation (mm)	Jumlah Hari Hujan (hari) Number of Rainy Days (day)	Penyinaran Matahari Duration of Sunshine (%)
(1)	(14)	(15)	(16)
Januari/January	373.7	22	39.6
Februari/February	176.4	16	39.5
Maret/March	233.1	20	47.2
April/April	124.0	19	47.1
Mei/May	230.3	23	41.3
Juni/June	453.8	24	48.1
Juli/July	322.5	25	35.3
Agustus/August	463.2	25	46.0
September/September	559.2	28	40.7
Oktober/October	183.9	20	52.3
November/November	287.0	23	52.6
Desember/December	337.8	23	29.2

Catatan/Note: *Calm* adalah kecepatan angin mendekati nol/*Calm is wind velocity close to zero*

Sumber/Source: Badan Meteorologi, Klimatologi, dan Geofisika Kota Sorong/Meteorological, Climatological, and Geophysical Agency of Sorong City



PEMERINTAHAN
BAB 2
GOVERNMENT



<https://maybratkab.bps.go.id>

ALFAT  23
MAYBRAT
259 DESA



PENJELASAN TEKNIS

1. Anggota Dewan Perwakilan Rakyat Daerah (DPRD) dipilih melalui pemilihan umum (pemilu) dan dilantik dalam masa jabatan lima tahun.
2. Susunan pemerintahan Republik Indonesia periode 2014–2019 terdiri dari presiden, wakil presiden, lembaga tinggi negara, kementerian, setingkat menteri, dan Lembaga Pemerintahan Non Kementerian (LPNK).
3. Lembaga tinggi negara terdiri dari Majelis Permusyawaratan Rakyat (MPR), Dewan Perwakilan Rakyat (DPR), Badan Pemeriksa Keuangan (BPK), dan Mahkamah Agung (MA), Dewan Perwakilan Daerah (DPD), Mahkamah Konstitusi (MK), dan Komisi Yudisial (KY).
4. Kementerian terdiri dari kementerian koordinator dan kementerian.
5. Kementerian koordinator terdiri dari bidang politik, hukum, dan keamanan (Polhukam), bidang perekonomian, bidang pembangunan manusia dan kebudayaan, dan bidang kemaritiman.
6. Kementerian terdiri dari Kementerian Sekretaris Negara, Kementerian Dalam Negeri, Kementerian

TECHNICAL NOTES

1. *Regional House of Representatives (DPRD) members are elected through a general election and appointed for a five-years membership.*
2. *The government structure of the Republic of Indonesia period 2014–2019 consists of president, vice president, state supreme agencies, ministries, ministerial level institutions, and non-ministerial institutions.*
3. *State supreme agencies consist of The People's Consultative Assembly, The House of Representative, The Audit Board of the Republic of Indonesia, Supreme Court, Local Councils, Constitutional Court, and Judicial Commission.*
4. *Ministries consist of coordinating ministry and departmental ministry.*
5. *Coordinating ministries consist of Coordinating Ministry for Political, Legal, and Security Affairs, Coordinating Ministry for the Economy, Coordinating Ministry for Maritime Affairs, and Coordinating Ministry for Human Development and Culture*
6. *Departmental Ministries consist of State Secretary; Ministry of Home Affairs; Ministry of Foreign Affairs;*

Luar Negeri, Kementerian Perencanaan Pembangunan Nasional/Bappenas, Kementerian Pertahanan, Kementerian Hukum dan Hak Asasi Manusia, Kementerian Keuangan, Kementerian Energi dan Sumber Daya Mineral, Kementerian Perindustrian, Kementerian Perdagangan, Kementerian Pertanian, Kementerian Perhubungan, Kementerian Kelautan dan Perikanan, Kementerian Ketenagakerjaan, Kementerian Badan Usaha Milik Negara, Kementerian Koperasi dan UKM, Kementerian Pekerjaan Umum dan Perumahan Rakyat, Kementerian Lingkungan Hidup dan Kehutanan, Kementerian Agraria dan Tata Ruang/Badan Pertanahan Nasional, Kementerian Kesehatan, Kementerian Kebudayaan dan Pendidikan Dasar Menengah, Kementerian Sosial, Kementerian Agama, Kementerian Pariwisata, Kementerian Komunikasi dan Informatika, Kementerian Pendayagunaan Aparatur Negara dan Reformasi Birokrasi, Kementerian Pemuda dan Olahraga, Kementerian Desa, Pembangunan Daerah Tertinggal dan Transmigrasi, Kementerian Riset Teknologi dan Pendidikan Tinggi, dan Kementerian Pemberdayaan Perempuan dan Perlindungan Anak.

Ministry of National Development Planning/Chairperson of National Development Planning Agency; Ministry of Defence; Ministry of Justice and Human Rights; Ministry of Finance; Ministry of Energy and Mineral Resources; Ministry of Industry; Ministry of Trade; Ministry of Agriculture; Ministry of Transportation; Ministry of Maritime Affairs and Fisheries; Ministry of Manpower; Ministry of State Owned Enterprises; Ministry of Cooperatives and Small and Medium Enterprises; Ministry of Public Works and Public Housing; Ministry of Environment and Forestry; Ministry of Agrarian Affairs and Spatial Planning/National Land Agency; Ministry of Health; Ministry of Culture and Elementary & Secondary Education; Ministry of Social Services; Ministry of Religious Affairs; Ministry of Tourism; Ministry of Communication and Informatics; Ministry of Empowerment of State Apparatus and Bureaucracy Reform; Ministry of Youth and Sports Affairs; Ministry of Village Development, Disadvantaged Regions and Transmigration; Ministry of Research, Technology, and Higher Education; and Ministry of Women Empowerment and Child Protection

7. Setingkat Menteri terdiri dari Kejaksaan Agung, Tentara Nasional Indonesia, dan Kepoli-

7. *Ministerial Level Officials consist of, Attorney General, Indonesian National Defence Force,*

sian Negara Republik Indonesia

8. Lembaga Pemerintah Non Kementerian terdiri dari Arsip Nasional Republik Indonesia, Badan Intelijen Negara, Badan Kepegawaian Negara, Badan Kependudukan dan Keluarga Berencana Nasional, Badan Koordinasi Penanaman Modal, Badan Informasi Geospasial, Badan Meteorologi, Klimatologi, dan Geofisika, Badan Narkotika Nasional, Badan Nasional Penanggulangan Bencana, Badan Nasional Penanggulangan Terorisme, Badan Nasional Penempatan dan Perlindungan Tenaga Kerja Indonesia, Badan Pengawasan Obat dan Makanan, Badan Pengawasan Tenaga Nuklir, Badan Pengawasan Keuangan dan Pembangunan, Badan Pengkajian dan Penerapan Teknologi, Badan Pusat Statistik, Badan SAR Nasional, Badan Standardisasi Nasional, Badan Tenaga Nuklir Nasional, Lembaga Administrasi Negara, Lembaga Ilmu Pengetahuan Indonesia, Lembaga Ketahanan Nasional, Lembaga Kebijakan Pengadaan Barang/Jasa Pemerintah, Lembaga Penerbangan dan Antariksa Nasional, Lembaga Sandi Negara, dan Perpustakaan Nasional Republik Indonesia.

and Indonesian National Police.

8. *Non Ministerial Institutions consist of National Archive of the Republic of Indonesia, State Intelligence Board, National Civil Service Agency, National Population and Family Planning Board, Investment Coordinating Board, Geospatial Information Agency, Meteorology, Climatology, and Geophysics Agency, National Narcotics Agency, National Agency for Disaster Management, National Counter Terrorism Agency, The National Authority for The Placement and Protection of Indonesian Overseas Workers, National Agency of Drugs and Foods Control, Nuclear Energy Controlling Board, Audit and Development Supervising Agency, Agency for the Assessment and Application Technology, BPS-Statistics Indonesia, National Search and Rescue Agency, National Standardization Board, National Nuclear Energy Board, National Institute of Administration, National Institute of Science, National Resilience Institute, Government Procurement Policy Board, National Institute of Space and Aeronautics, National Crypto Agency, and National Library of Republic of Indonesia.*

ULASAN

Secara administrasi, Kabupaten Maybrat resmi terbentuk berdasarkan Undang-Undang Nomor 13 Tahun 2009 pada tanggal 15 April 2009.

Kabupaten Maybrat memiliki jumlah distrik sebanyak 24 Distrik, yaitu : Aitinyo Barat, Ayamaru Selatan Jaya, Aitinyo, Aitinyo Tengah, Aifat Selatan, Aifat Timur Selatan, Aifat, Aitinyo Utara, Aitinyo Raya, Ayamaru Timur, Ayamaru Timur Selatan, Ayamaru, Ayamaru Selatan, Ayamaru Jaya, Ayamaru Tengah, Ayamaru Barat, Ayamaru Utara, Ayamaru Utara Timur, Mare, Mare Selatan, Aifat Utara, Aifat Timur, Aifat Timur Tengah, dan Aifat Timur Jauh. Jumlah total kampung di Kabupaten Maybrat adalah sejumlah 259 Kampung.

DESCRIPTION

Administratively, Maybrat Regency was officially established based on Law No.13/2009 on April, 15th 2009.

Maybrat Regency has 24 districts, namely: West Aitinyo, Ayamaru Selatan Jaya, Aitinyo, Central Aitinyo, South Aifat, South East Aifat, Aifat, North Aitinyo, Aitinyo Raya, East Ayamaru, South East Ayamaru, Ayamaru, South Ayamaru, Ayamaru Jaya, Ayamaru Tengah, Ayamaru Barat, Ayamaru Utara, Ayamaru Utara Timur, Mare, Mare Selatan, Aifat Utara, Aifat Timur, Aifat Middle East, and Aifat Far East. The total number of villages in Maybrat Regency is 259 villages.

2.1 WILAYAH ADMINISTRATIF ADMINISTRATIVE AREA

Tabel 2.1.1 Jumlah Desa¹/Kelurahan Menurut Kecamatan di Kabupaten Maybrat, 2017–2021
Number of Villages¹/Kelurahan by Subdistrict in Maybrat Regency, 2017–2021

Kecamatan Subdistrict	2017	2018	2019	2020	2021
(1)	(2)	(3)	(4)	(5)	(6)
Aitinyo Barat	9	9	9	9	9
Ayamaru Selatan Jaya	7	7	7	7	7
Aitinyo	17	17	17	17	17
Aitinyo Tengah	14	14	14	14	14
Aifat Selatan	16	16	16	16	16
Aifat Timur Selatan	6	6	6	6	6
Aifat	23	23	23	23	23
Aitinyo Utara	12	12	12	12	12
Aitinyo Raya	10	10	10	10	10
Ayamaru Timur	8	8	8	8	8
Ayamaru Timur Selatan	7	7	7	7	7
Ayamaru	7	7	7	7	7
Ayamaru Selatan	10	10	10	10	10
Ayamaru Jaya	10	10	10	10	10
Ayamaru Tengah	10	10	10	10	10
Ayamaru Barat	8	8	8	8	8
Ayamaru Utara	12	11	11	11	11

Lanjutan Tabel/*Continued Table 2.1.1*

Kecamatan Subdistrict	2017	2018	2019	2020	2021
(1)	(2)	(3)	(4)	(5)	(6)
Ayamaru Utara Timur	7	8	8	8	8
Mare	9	9	9	9	9
Mare Selatan	9	9	9	9	9
Aifat Utara	20	20	20	20	20
Aifat Timur	9	11	11	11	11
Aifat Timur Tengah	12	10	10	10	10
Aifat Timur Jauh	7	7	7	7	7
Maybrat	258	259	259	259	259

Catatan/Note: ¹Termasuk Unit Permukiman Transmigrasi (UPT)/*Include Transmigration Settlement Unit*
 Sumber/Source: Peraturan Kepala Badan Pusat Statistik Nomor 1 Tahun 2020 Tanggal 5 Februari 2020 tentang Perubahan Atas Peraturan Kepala Badan Pusat Statistik Nomor 3 Tahun 2019 tentang Kode dan Nama Wilayah Kerja Statistik Tahun 2019 / *Chief Statistician Regulation Number 1/2020, February 5/2020, as a revision of Chief Statistician Regulation Number 3 of 2019 an Code and Name of Regional Level of Data Collection*

2.2 DEWAN PERWAKILAN RAKYAT DAERAH REGIONAL HOUSE OF REPRESENTATIVE

Tabel 2.2.1 **Jumlah Anggota Dewan Perwakilan Rakyat Daerah Menurut Partai Politik dan Jenis Kelamin di Kabupaten Maybrat, 2020**
Number of Regional House of Representatives's Members by Political Parties and Sex in Maybrat Regency 2021

Partai Politik <i>Political Parties</i>	Laki-laki <i>Male</i>	Perempuan <i>Female</i>	Jumlah <i>Total</i>
(1)	(2)	(3)	(4)
Gerindra	-	-	2
PDIP	-	-	3
Golkar	-	-	4
Nasdem	-	-	3
PKS	-	-	1
Hanura	-	-	3
Demokrat	-	-	4
Maybrat	-	-	20

Catatan/Note: Data Tahun 2021 belum tersedia / *Data for 2021 is not available*

Sumber/Source: DPRD Kabupaten Maybrat / *Regional House of Representative's Member of Maybrat Regency*

2.3 SUMBER DAYA MANUSIA HUMAN RESOURCES

Tabel 2.3.1 **Jumlah Pegawai Negeri Sipil Menurut Jabatan dan Jenis Kelamin di Kabupaten Maybrat, Desember 2020**
Table 2.3.1 **Number of Civil Servants by Occupation and Sex in Maybrat Regency, December 2020**

Jabatan Occupation	2020		Jumlah Total
	Laki-laki Male	Perempuan Female	
(1)	(2)	(3)	(4)
Fungsional Tertentu <i>Specific Functional</i>	0	0	0
Fungsional Umum/Staf <i>General Functional</i>	0	0	0
Struktural/Structural			
Eselon VI/5 th Echelon	0	0	0
Eselon IV/4 th Echelon	125	52	177
Eselon III/3 rd Echelon	629	421	1050
Eselon II/2 nd Echelon	358	319	677
Eselon I/1 st Echelon	51	8	59
Jumlah/Total	1163	880	1963

Catatan/Note: Data Tahun 2021 belum tersedia / Data for 2021 is not available

Sumber/Source: BKD Kabupaten Maybrat / BKD of Maybrat Regency

Tabel
Table 2.3.2

Jumlah Pegawai Negeri Sipil Menurut Tingkat Pendidikan dan Jenis Kelamin di Kabupaten Maybrat, Desember 2020
Number of Civil Servants by Educational Level and Sex in Maybrat Regency, Desember 2020

Tingkat Pendidikan <i>Educational Level</i>	2020		
	Laki-laki <i>Male</i>	Perempuan <i>Female</i>	Jumlah <i>Total</i>
(1)	(2)	(3)	(4)
Sampai dengan SD <i>Up to Primary School</i>	0	0	0
SMP/Sederajat <i>General Vocational Junior High School</i>	0	0	0
SMA/Sederajat <i>General/Vocational Senior High School</i>	5	1	6
Diploma I, II/Akta I, II <i>Diploma I, II/Akta I, II</i>	0	0	0
Diploma III/Akta III/Sarjana Muda <i>Diploma III/Akta III/Bachelor</i>	1151	799	1950
Tingkat Sarjana/Doktor/Ph.D <i>University Graduates</i>	7	0	7
Jumlah/Total	1163	800	1963

Catatan/Note: Data Tahun 2021 belum tersedia / *Data for 2021 is not available*

Sumber/Source: BKD Kabupaten Maybrat / *BKD of Maybrat Regency*

Tabel
Table 2.3.3

**Jumlah Pegawai Negeri Sipil Menurut Tingkat
Kepangkatan dan Jenis Kelamin di Kabupaten Maybrat,
Desember 2020**
*Number of Civil Servants by Hierarchy and Sex in Maybrat
Regency, Desember 2020*

Pangkat/Golongan/Ruang Hierarchy	2020		
	Laki-laki Male	Perempuan Female	Jumlah Total
(1)	(2)	(3)	(4)
1. I/A (Juru Muda)	9	1	10
2. I/B (Juru Muda Tingkat I)	7	0	7
3. I/C (Juru)	17	6	23
4. I/D (Juru Tingkat I)	18	1	19
Golongan I/Range I			
5. II/A (Pengatur Muda)	117	69	186
6. II/B (Pengatur Muda Tingkat I)	98	78	176
7. II/C (Pengatur)	101	124	225
8. II/D (Pengatur Tingkat I)	42	47	89
Golongan II/Range II			
9. III/A (Penata Muda)	203	141	344
10. III/B (Penata Muda Tingkat I)	115	104	219
11. III/C (Penata)	149	92	241
12. III/D (Penata Tingkat I)	162	84	246
Golongan III/Range III			
13. IV/A (Pembina)	87	51	139
14. IV/B (Pembina Tingkat I)	0	2	2
15. IV/C (Pembina Utama Muda)	0	0	0
16. IV/D (Pembina Utama Madya)	0	0	0
17. IV/E (Pembina Utama)	0	0	0
Golongan IV/Range IV			
Jumlah/Total	1125	800	1925

Catatan/Note: Data Tahun 2021 belum tersedia / Data for 2021 is not available

Sumber/Source: BKD Kabupaten Maybrat / BKD of Maybrat Regency

2.4 KEUANGAN PEMERINTAH GOVERNMENT FINANCE

Tabel 2.4.1 Realisasi Pendapatan Pemerintah Kabupaten Maybrat Menurut Jenis Pendapatan (ribu rupiah), 2017–2020
Actual Maybrat Regency Government Revenues by Kind of Revenues (thousand rupiahs), 2017–2020

Jenis Pendapatan/ <i>Kind of Revenues</i>	2017	2018
(1)	(2)	(3)
1. Pendapatan Asli Daerah (PAD)/<i>Regional Revenue</i>	-	6 465 872,42
1.1 Pajak Daerah/ <i>Regional Tax</i>	-	426 537,11
1.2 Retribusi Daerah/ <i>Regional Retribution</i>	-	62 550,00
1.3 Hasil Perusahaan Milik Daerah dan Pengelolaan Kekayaan Daerah yang Dipisahkan/ <i>Regional-Owned Company Revenue and Separated Management of Regional Wealth</i>	-	506 995,95
1.4 Lain-lain PAD yang Sah/ <i>Other Regional Revenue</i>	-	5 469 789,35
2. Dana Perimbangan/<i>Balance Funds</i>	-	584 989 200,16
2.1 Bagi Hasil Pajak/ <i>Tax Sharing Revenue</i>	-	8 735 079,12
2.2 Bagi Hasil Bukan Pajak/Sumber Daya Alam/ <i>Non-Tax Sharing Revenue/Natural Resources</i>	-	44 406 280,08
2.3 Dana Alokasi Umum/ <i>General Allocation Fund</i>	-	444 866,529
2.4 Dana Alokasi Khusus/ <i>Special Allocation Fund</i>	-	86 981 311,96
3. Lain-lain Pendapatan yang Sah/<i>Other Revenue</i>	-	176 533,271
3.1 Pendapatan Hibah/ <i>Grant</i>	-	0
3.2 Dana Darurat/ <i>Emergency Fund</i>	-	0
3.3 Dana Bagi Hasil Pajak dari Provinsi dan Pemerintah Daerah Lainnya/ <i>Tax Sharing Revenue from Provincial and Other Regional Governments</i>	-	0
3.4 Dana Penyesuaian dan Otonomi Daerah/ <i>Regional Adjustment and Autonomy Fund</i>	-	0
3.5 Bantuan Keuangan dari Provinsi atau Pemerintah Daerah Lainnya/ <i>Financial Assistance from Provincial or Other Regional Governments</i>	-	0
3.6 Lainnya/ <i>Others</i>	-	0
Jumlah/<i>Total</i>	-	767 988 343,58

Lanjutan Tabel/Continued Table 2.4.1

Jenis Pendapatan/Kind of Revenues	2019	2020
(1)	(4)	(5)
1. Pendapatan Asli Daerah (PAD)/Regional Revenue	7 334 777,00	8 795 614,33
1.1 Pajak Daerah/Regional Tax	45 368,60	830,52
1.2 Retribusi Daerah/Regional Retribution	0	62 900,00
1.3 Hasil Perusahaan Milik Daerah dan Pengelolaan Kekayaan Daerah yang Dipisahkan/Regional-Owned Company Revenue and Separated Management of Regional Wealth	997 862,38	1 246 323,42
1.4 Lain-lain PAD yang Sah/Other Regional Revenue	6 291 546,00	7 485 560,38
2. Dana Perimbangan/Balance Funds	663 352 487,73	632 409 207,82
2.1 Bagi Hasil Pajak/Tax Sharing Revenue	9 844 348,72	8 395 968,35
2.2 Bagi Hasil Bukan Pajak/Sumber Daya Alam/Non-Tax Sharing Revenue/Natural Resources	48 101 492,78	74 228 067,72
2.3 Dana Alokasi Umum/General Allocation Fund	453 976,790	402 099,733
2.4 Dana Alokasi Khusus/Special Allocation Fund	151 429 856,22	151 685 438,74
3. Lain-lain Pendapatan yang Sah/Other Revenue	426 436 579,34	457 239 657,42
3.1 Pendapatan Hibah/Grant	0	0
3.2 Dana Darurat/Emergency Fund	0	0
3.3 Dana Bagi Hasil Pajak dari Provinsi dan Pemerintah Daerah Lainnya/Tax Sharing Revenue from Provincial and Other Regional Governments	76 290 793,34	6 869 054,55
3.4 Dana Penyesuaian dan Otonomi Daerah/Regional Adjustment and Autonomy Fund	152 179 222,00	98 463 191,00
3.5 Bantuan Keuangan dari Provinsi atau Pemerintah Daerah Lainnya/Financial Assistance from Provincial or Other Regional Governments	500 000,00	61 825 000,00
3.6 Lainnya/Others	197 466 564,00	0
Jumlah/Total	1 097 123 844,07	1 102 444 479,57

Sumber/Source: BPKAD Kabupaten Maybrat / BPKAD Maybrat Regency

Tabel
Table 2.4.2

**Realisasi Belanja Pemerintah Kabupaten Maybrat
Menurut Jenis Belanja (ribu rupiah), 2017–2020
Actual Maybrat Regency Government Expenditures by Kind
of Expenditures (thousand rupiahs), 2017–2020**

Jenis Pendapatan Kind of Revenues	2017	2018
(1)	(2)	(3)
1. Belanja Tidak Langsung/Indirect Expenditures		
1.1 Belanja Pegawai/Personnel Expenditures	0	182 186 026,52
1.2 Belanja Bunga/Interest Expenditures	0	0
1.3 Belanja Subsidi/Subsidies Expenditures	0	0
1.4 Belanja Hibah/Grant Expenditures	0	9 833 000,00
1.5 Belanja Bantuan Sosial/Social Aid Expenditures	0	0
1.6 Belanja Bagi Hasil/Sharing Fund Expenditure	0	0
1.7 Belanja Bantuan Keuangan/Financial Aids Expenditures	0	0
1.8 Belanja Tidak Terduga/Unpredicted Expenditures	0	100 000,00
2. Belanja Langsung/Direct Expenditures		
2.1 Belanja Pegawai/Personnel Expenditures	0	0
2.2 Belanja Barang dan Jasa/Goods and Services Expenditures	0	213 977 612,32
2.3 Belanja Modal/Capital Expenditure	0	238 506 749,08
Jumlah/Total	0	673 905 887,93

Lanjutan Tabel/Continued Table 2.4.2

Jenis Pendapatan Kind of Revenues	2019	2020
(1)	(4)	(5)
1. Belanja Tidak Langsung/Indirect Expenditures		
1.1 Belanja Pegawai/Personnel Expenditures	192 535 309,29	189 682 289,02
1.2 Belanja Bunga/Interest Expenditures	0	0
1.3 Belanja Subsidi/Subsidies Expenditures	0	0
1.4 Belanja Hibah/Grant Expenditures	7 403 800,00	11 944 750,00
1.5 Belanja Bantuan Sosial/Social Aid Expenditures	49 714 276,00	41 449 158,50
1.6 Belanja Bagi Hasil/Sharing Fund Expenditure	0	0
1.7 Belanja Bantuan Keuangan/Financial Aids Expenditures	0	299 511 911,30
1.8 Belanja Tidak Terduga/Unpredicted Expenditures	100 000,00	9 381 650,00
2. Belanja Langsung/Direct Expenditures		
2.1 Belanja Pegawai/Personnel Expenditures	0	37 256 037,00
2.2 Belanja Barang dan Jasa/Goods and Services Expenditures	267 716 225,12	192 978 220,99
2.3 Belanja Modal/Capital Expenditure	292 037 114,34	239 227 079,72
Jumlah/Total	809 506 724,75	1 021 431 096,55

Sumber/Source: BPKAD Kabupaten Maybrat / BPKAD Maybrat Regency



PENDUDUK
DAN
KETENAGAKERJAAN

BAB 3

POPULATION
AND
EMPLOYMENT

**AIFAT
TIMUR**



PENDUDUK
TERENGGANG



**AYAMARU
TIMUR**

PENDUDUK
TERPADAT

**2,09 PER
KM²**



**11,78 PER
KM²**



PENGANGGURAN
TERBANYAK
SARJANA

PENJELASAN TEKNIS

1. Sumber utama data kependudukan adalah sensus penduduk yang dilaksanakan setiap sepuluh tahun sekali. Sensus penduduk telah dilaksanakan sebanyak tujuh kali sejak Indonesia merdeka, yaitu tahun 1961, 1971, 1980, 1990, 2000, 2010, dan 2020.

Keenam sensus penduduk sebelumnya dilaksanakan dengan menggunakan metode tradisional, yaitu mencatat setiap penduduk dari rumah ke rumah. Pertama kalinya dalam sejarah sensus penduduk di Indonesia, Sensus Penduduk 2020 (SP2020) menggunakan metode kombinasi yaitu dengan memanfaatkan data Administrasi Kependudukan (Adminduk) dari Direktorat Jenderal Kependudukan dan Pencatatan Sipil (Ditjen Dukcapil) Kementerian Dalam Negeri (Kemendagri) sebagai data dasar pelaksanaan SP2020. Hal ini dirancang dan dilaksanakan sebagai upaya untuk mewujudkan "SATU DATA KEPENDUDUKAN INDONESIA".

SP2020 mencakup seluruh penduduk yang tinggal di wilayah teritorial Indonesia, mencakup Warga Negara Indonesia (WNI) dan Warga Negara Asing (WNA) yang telah menetap atau berencana menetap di wilayah Indonesia selama minimal satu tahun.

TECHNICAL NOTES

1. *The main source of demographic data is population census, which is conducted every ten years. Population Census has been conducted six times since Indonesia's independence: 1961, 1971, 1980, 1990, 2000, 2010, and 2020.*

The previous six population censuses were carried out using the traditional method, canvassing each person door-to-door. For the first time in the history of the population census in Indonesia, the 2020 Population Census (PC2020) used a combined method, that is utilizing Population Administration data managed by the Directorate General of Population and Civil Registration of the Ministry of Home Affairs as the basic data for the population census. This is designed and implemented as an effort to realize "ONE INDONESIAN POPULATION DATA".

PC2020 covered all residents who live in Indonesia's territory, including Indonesian citizens (WNI) and foreign citizens (WNA) who have stayed or plan to stay in Indonesian territory for at least one year. The Indonesian citizens who are covered also include those who are

WNI yang dicakup juga termasuk mereka yang berada di luar negeri, yaitu Anggota Korps Diplomatik Republik Indonesia beserta keluarganya di luar negeri dan Anggota TNI/POLRI beserta keluarganya yang sedang melakukan misi perdamaian di luar negeri.

Untuk tahun yang tidak dilaksanakan sensus penduduk, data kependudukan diperoleh dari hasil proyeksi penduduk. Proyeksi penduduk merupakan suatu perhitungan ilmiah yang didasarkan pada asumsi dari komponen-komponen perubahan penduduk, yaitu kelahiran, kematian, dan migrasi (migrasi internasional dan migrasi risen antar provinsi). Proyeksi penduduk interim 2020-2023 dihitung menggunakan data dasar penduduk hasil perapihan umur dari data Administrasi Kependudukan dan SP2020 dengan menggunakan asumsi Angka Kelahiran Total sejak tahun 2020 konstan 2,1 (sesuai Proyeksi Survei Penduduk antar Sensus (SUPAS) 2015-2045), Angka Kematian Bayi (AKB) meneruskan hasil Proyeksi SUPAS 2015-2045, dan pola migrasi 2020 sama dengan pola migrasi hasil SUPAS 2015.

Dalam publikasi ini, data yang disajikan merupakan hasil SP2020 (September), dan hasil proyeksi penduduk interim 2020-2023 (pertengahan tahun/Juni).

abroad, namely members of the Diplomatic Corps of the Republic of Indonesia and their families abroad and members of the TNI/POLRI and their families who are carrying out Peacekeeping Missions abroad.

For the periods besides the census year, population projection is applied to estimate population for those years. The population projection is an estimation based on the demographic components, such as birth, death, and migration (international migration and recent migration). The interim population projection for 2020-2023 is calculated from the single age smoothed combined from Population Administration Data and the 2020 Population Census. It uses the assumption that the Total Fertility Rate (TFR) since 2020 is constant at 2.1 (according to the population projection of 2015-2045 Intercensal Population Survey (SUPAS)), Infant Mortality Rate (IMR) continues the results of the 2015-2045 SUPAS Projection, and the 2020 migration pattern is the same as the pattern of migration in SUPAS2015 results.

The data presented in this publication are the PC2020 results (September) and the 2020-2023 interim population projection results (midyear/June).

2. **Penduduk Indonesia** adalah semua orang yang berdomicili di wilayah teritorial Indonesia, mencakup Warga Negara Indonesia (WNI) dan Warga Negara Asing (WNA) yang telah menetap selama satu tahun atau lebih atau berencana menetap di wilayah Indonesia selama minimal satu tahun. Pada sensus sebelumnya referensi waktu dalam konsep kependudukan adalah enam bulan. Perubahan ini didasari oleh UU No. 24 Tahun 2013 tentang Perubahan atas UU No. 23 Tahun 2006 tentang Administrasi Kependudukan pada Pasal 15.
2. *The population of Indonesia are all people who live in Indonesia's territory, including Indonesian citizens and foreign citizens who have lived for one year or more or plan to stay in Indonesia territory for at least one year. In the previous census the time reference in the population concept was six months. This change is based on Law no.24 of 2013 concerning Amendments to Law no. 23 of 2006 concerning Population Administration in Article 15.*
3. **Laju pertumbuhan penduduk** adalah angka yang menunjukkan rata-rata tingkat penambahan penduduk per tahun dalam jangka waktu tertentu. Angka ini dinyatakan sebagai persentase dari penduduk dasar. Metode penghitungan laju pertumbuhan penduduk yang digunakan oleh BPS adalah metode geometrik.
3. *The growth rate of population is a number that shows the average rate of population growth per year in a certain period. This rate is a percentage of the basic population. The method used by Statistics Indonesia is the geometric method*
4. **Kepadatan penduduk** adalah ukuran persebaran penduduk yang menunjukkan jumlah penduduk untuk setiap kilometer persegi luas wilayah.
4. *Population density is a measure of the distribution of the population which shows the total population for each square kilometer of area.*
5. **Rasio jenis kelamin** adalah perbandingan antara penduduk laki-laki dan penduduk perempuan
5. *Sex ratio is the ratio of male population to females population in a given area and time,*

pada suatu wilayah dan waktu tertentu. Biasanya dinyatakan dengan banyaknya penduduk laki-laki untuk 100 penduduk perempuan.

usually expressed as the number of males for every 100 females.

6. **Distribusi penduduk** adalah pola persebaran penduduk di suatu wilayah, baik berdasarkan batas-batas geografis maupun berdasarkan batas-batas administrasi pemerintahan.
 7. **Komposisi penduduk** adalah pola persebaran penduduk menurut karakteristiknya, contoh: penduduk menurut kelompok umur, penduduk menurut jenis kelamin.
 8. **Rumah tangga** adalah seseorang atau sekelompok orang yang mendiami sebagian atau seluruh bangunan fisik/sensus dan biasanya tinggal bersama serta pengelolaan makan dari satu dapur. Yang dimaksud makan dari satu dapur adalah jika pengurusan kebutuhan sehari-harinya dikelola bersama-sama menjadi satu.
 9. **Anggota rumah tangga** adalah semua orang yang biasanya bertempat tinggal di suatu rumah tangga, baik yang berada di rumah pada waktu pencacahan maupun yang sementara tidak ada.
 10. **Rata-rata anggota rumah tangga** adalah angka yang menunjukkan rata-rata jumlah anggota rumah tangga per rumah tangga.
6. **Population distribution** is the pattern of population distribution in an area, either by geographic boundaries or by government administrative boundaries.
 7. **Population composition** is the pattern of population distribution by its characteristics, example: population by age group, population by sex.
 8. **Household** is an individual or group of people living in a physical/census building unit or part of it and usually commit on a common provision for food and other essentials of living. Common provision for food means one organising daily needs for all of household members.
 9. **Household member** are those who usually lives in a household regardless of their location at the time of enumeration.
 10. **Average household size** is the average number of household members per household.

11. Istilah migrasi seumur hidup disebut bila provinsi tempat tinggal seseorang pada saat pencacahan berbeda dengan provinsi tempat lahirnya.
12. Istilah migrasi risen disebut bila provinsi tempat tinggal seseorang pada saat pencacahan berbeda dengan provinsi tempat tinggalnya 5 tahun yang lalu.
13. **Penduduk usia kerja** adalah penduduk yang berumur 15 tahun ke atas.
14. **Angkatan kerja** adalah penduduk usia kerja (15 tahun ke atas) yang bekerja, punya pekerjaan namun sementara tidak bekerja, dan pengangguran.
15. **Bekerja** adalah kegiatan ekonomi yang dilakukan oleh seseorang dengan maksud memperoleh atau membantu memperoleh pendapatan atau keuntungan dan lamanya bekerja paling sedikit 1 jam secara terus menerus dalam seminggu yang lalu (termasuk pekerja keluarga tanpa upah yang membantu dalam suatu usaha/kegiatan ekonomi).
16. **Jumlah jam kerja seluruhnya** adalah jumlah jam kerja yang digunakan untuk bekerja (tidak termasuk jam kerja istirahat resmi
11. *Lifetime migration terminology if someone's province of residence at the time of enumeration was different from his/her province of birthplace.*
12. *Recent migration terminology if someone's province of residence at the time of enumeration was different from his/her province of residence 5 years ago.*
13. **Working age population** is persons of 15 years and over.
14. **Labor force or economically active** are persons of 15 years and over, who in the previous week were working, temporarily absent from work but having jobs, and unemployment.
15. **Working** is economic activity conducted by a person and intended to earn income by doing work or helping to do work at least one hour continuously during the reference week (including unpaid family worker/s for any economic activity).
16. **Total working hours** is the total hours spent by an employee to perform all jobs (excluding the time used for other activities

dan jam kerja yang digunakan untuk hal-hal di luar pekerjaan).

17. **Lapangan usaha** adalah bidang kegiatan dari pekerjaan/tempat bekerja di mana seseorang bekerja. Klasifikasi lapangan usaha mengikuti Klasifikasi Baku Lapangan Usaha Indonesia (KBLI) dalam 1 digit.
18. **Status pekerjaan** adalah kedudukan seseorang dalam unit usaha/kegiatan dalam melakukan pekerjaan.
19. **Berusaha sendiri tanpa dibantu orang lain** adalah bekerja atau berusaha dengan menanggung risiko secara ekonomis, yaitu dengan tidak kembalinya ongkos produksi yang telah dikeluarkan dalam rangka usahanya tersebut, serta tidak menggunakan pekerja dibayar maupun pekerja tak dibayar, termasuk yang sifat pekerjaannya memerlukan teknologi atau keahlian khusus.
20. **Berusaha dibantu buruh tidak tetap/buruh tidak dibayar** adalah bekerja atau berusaha atas risiko sendiri, dan menggunakan buruh/pekerja tak dibayar dan atau buruh/pekerja tidak tetap.
21. **Berusaha dibantu buruh tetap/buruh dibayar** adalah berusaha atas risiko sendiri dan mempekerjakan paling sedikit satu orang

which are not classified as work).

17. **Industry** is field of a person's activity or establishment. The classification of industries follows the Indonesia Standard Industrial Classification (KBLI) in one digit.
18. **Employment status** is the status of a person at his place of work or establishment where he was employed.
19. **Own-account worker** is a person who works at his own risk without assisted by paid per mount worker or unpaid worker include technical job or skill job.
20. **Employer assisted by temporary workers/unpaid worker** is a person who works at his own risk and assisted by temporary worker/unpaid worker.
21. **Employer assisted by permanent workers/paid workers** is a person who does his business at her/his own risk at least one as-

buruh/pekerja tetap yang dibayar.

22. Buruh/karyawan/pegawai adalah seseorang yang bekerja pada orang lain atau instansi/kantor/perusahaan secara tetap dengan menerima upah/gaji baik berupa uang maupun barang. Buruh yang tidak mempunyai majikan tetap, tidak digolongkan sebagai buruh/karyawan, tetapi sebagai pekerja bebas. Seseorang dianggap memiliki majikan tetap jika memiliki 1 (satu) majikan (orang/rumah tangga) yang sama dalam sebulan terakhir, khusus pada sektor bangunan batasannya tiga bulan. Apabila majikannya instansi/lembaga, boleh lebih dari satu.

23. Pekerja bebas adalah seseorang yang bekerja pada orang lain/majikan/institusi yang tidak tetap (lebih dari 1 majikan dalam sebulan terakhir) di usaha pertanian baik berupa usaha rumah tangga maupun bukan usaha rumah tangga, ataupun di nonpertanian atas dasar balas jasa dengan menerima upah atau imbalan baik berupa uang maupun barang, dan baik dengan sistem pembayaran harian maupun borongan.

24. Pekerja tak dibayar adalah seseorang yang bekerja membantu usaha untuk memperoleh penghasilan/keuntungan yang dilakukan oleh salah seorang ang-

sisted by paid permanent worker.

22. Employee is a person who work permanently for other people or institution/office/ company and gains some money/cash or goods as wage/salary. Labor who have no permanent employer is not categorized as a laborer/ worker/employee but casual worker. A laborer in general is considered to have a permanent employer if he has the same employer during the past month, particularly for building construction sector is 3 months. If the employer is an institution, more than 1 (one) employer is allowed.

23. Casual employee is a person who does not work permanently for other people/employer/ institution/ more than 1 employer during the last 1 month) in agricultural sector, either home industry or not home industry, or in non-agricultural sector based on remuneration paid with money or goods, and based on daily or contact payment system.

24. Unpaid worker is a person who intended to work without pay either with money or good, in an establishment run by other members of the family, relative or neighbour.

gota rumah tangga atau bukan anggota rumah tangga tanpa mendapat upah/gaji baik berupa uang maupun barang.

<https://maybratkab.bps.go.id>

ULASAN

Penduduk Kabupaten Maybrat tahun 2021 berdasarkan Sensus Penduduk Interim 2020-2030 sebanyak 42991 jiwa yang terdiri atas 21733 jiwa penduduk laki-laki dan 21258 jiwa penduduk perempuan. Rasio jenis kelamin di Kabupaten Maybrat adalah 102,22.

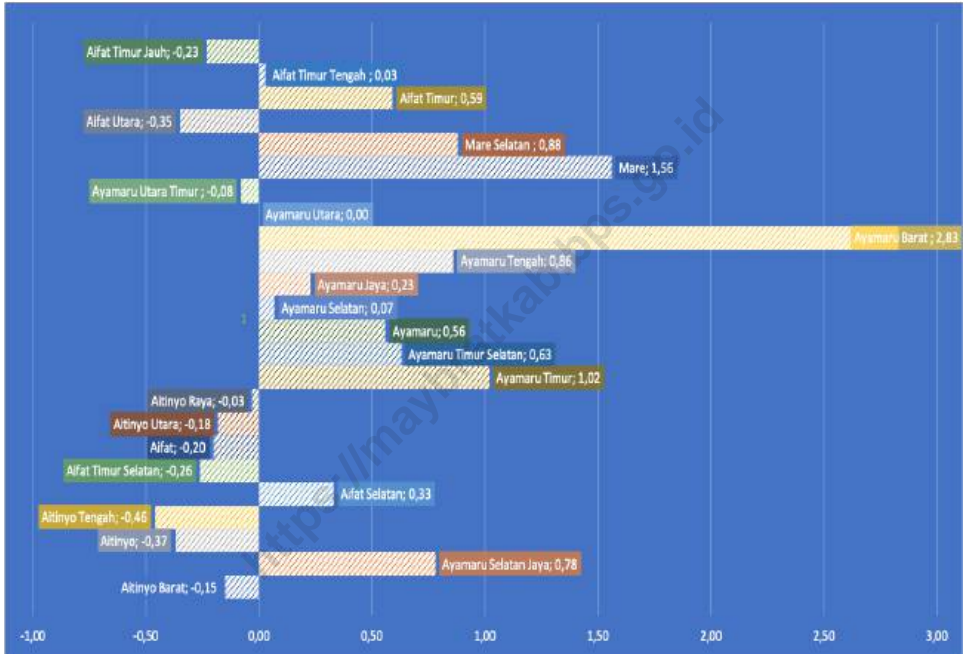
DESCRIPTION

Population of Maybrat Regency for 2021 based Interim Population Projection 2020-2023 are 42991 peoples consiting of 21733 male and 21258 female inhabitants population. Sex ratio in Maybrat Regency is 102,22.

<https://maybratkab.bps.go.id>

<https://maybratkab.bps.go.id>

Gambar 3.1 Rasio Jenis Kelamin Penduduk menurut Kecamatan, 2021
Figures 3.1 Population Sex Ratio in Subdistrict, 2021



Sumber/Source : BPS Kabupaten Sorong Selatan / BPS-Statistics of Sorong Selatan Regency

**3.1 PENDUDUK
POPULATION**

Tabel 3.1.1 Penduduk, Laju Pertumbuhan Penduduk, Distribusi Persentase Penduduk, Kepadatan Penduduk, Rasio Jenis Kelamin Penduduk Menurut Kecamatan di Kabupaten Maybrat, 2021
Population, Population Growth Rate, Percentage Distribution of Population, Population Density, and Population Sex Ratio by Subdistrict in Maybrat Regency, 2021

Kecamatan Subdistrict	Penduduk (ribu) Population (thousand)	Laju Pertumbuhan Penduduk per Tahun 2020–2021 Annual Population Growth Rate (%) 2020–2021
(1)	(2)	(3)
Aitinyo Barat	1,397	-0,15
Ayamaru Selatan Jaya	1,557	0,78
Aitinyo	2,815	-0,37
Aitinyo Tengah	1,241	-0,46
Aifat Selatan	2,418	0,33
Aifat Timur Selatan	241	-0,26
Aifat	3,659	-0,20
Aitinyo Utara	1,541	-0,18
Aitinyo Raya	1,316	-0,03
Ayamaru Timur	1,485	1,02
Ayamaru Timur Selatan	1,119	0,63
Ayamaru	2,757	0,56
Ayamaru Selatan	2,026	0,07
Ayamaru Jaya	2,520	0,23
Ayamaru Tengah	2,433	0,86
Ayamaru Barat	1,435	2,83
Ayamaru Utara	2,639	0,00

Lanjutan Tabel/*Continued Table 3.1.1*

Kecamatan Subdistrict	Penduduk (ribu) Population (thousand)	Laju Pertumbuhan Penduduk per Tahun 2020–2021 Annual Population Growth Rate (%) 2020–2021
(1)	(2)	(3)
Ayamaru Utara Timur	1,245	-0,08
Mare	1,738	1,56
Mare Selatan	1,232	0,88
Aifat Utara	3,079	-0,35
Aifat Timur	1,168	0,59
Aifat Timur Tengah	1,301	0,03
Aifat Timur Jauh	629	-0,23
Maybrat	42,991	0,05

Lanjutan Tabel/*Continued Table 3.1.1*

Kecamatan Subdistrict	Persentase Penduduk Percentage of Total Population	Kepadatan Penduduk per km² Population Density per sq.km
(1)	(7)	(8)
Aitinyo Barat	3,25	4,20
Ayamaru Selatan Jaya	3,62	-
Aitinyo	6,55	3,32
Aitinyo Tengah	2,89	-
Aifat Selatan	5,62	5,92
Aifat Timur Selatan	0,56	-
Aifat	8,51	6,46
Aitinyo Utara	3,58	3,99
Aitinyo Raya	3,06	-
Ayamaru Timur	3,45	11,78
Ayamaru Timur Selatan	2,60	-
Ayamaru	6,41	5,12
Ayamaru Selatan	4,71	-
Ayamaru Jaya	5,86	-
Ayamaru Tengah	5,66	-
Ayamaru Barat	3,34	-
Ayamaru Utara	6,14	5,96
Ayamaru Utara Timur	2,90	-
Mare	4,04	2,37
Mare Selatan	2,87	-
Aifat Utara	7,16	5,93
Aifat Timur	2,72	2,09
Aifat Timur Tengah	3,03	-
Aifat Timur Jauh	1,46	-
Maybrat	100	7,87

Lanjutan Tabel/*Continued Table* 3.1.1

Kecamatan <i>Subdistrict</i>	Rasio Jenis Kelamin Penduduk <i>Population Sex Ratio</i>
(1)	(11)
Aitinyo Barat	102,76
Ayamaru Selatan Jaya	96,34
Aitinyo	94,14
Aitinyo Tengah	109,27
Aifat Selatan	107,20
Aifat Timur Selatan	104,24
Aifat	101,15
Aitinyo Utara	95,31
Aitinyo Raya	109,22
Ayamaru Timur	96,95
Ayamaru Timur Selatan	94,95
Ayamaru	98,06
Ayamaru Selatan	104,03
Ayamaru Jaya	100,80
Ayamaru Tengah	112,12
Ayamaru Barat	109,18
Ayamaru Utara	97,09
Ayamaru Utara Timur	105,45
Mare	104,95
Mare Selatan	99,68
Aifat Utara	103,37
Aifat Timur	112,75
Aifat Timur Tengah	106,18
Aifat Timur Jauh	105,56
Maybrat	102,23

Catatan/*Note*: ...Sumber/*Source*: Proyeksi Penduduk Interim 2020-2023 / *Interim Population Projection 2020-2023*

3.2 KETENAGAKERJAAN EMPLOYMENT

Tabel 3.2.1 Jumlah Penduduk Berumur 15 Tahun Keatas Menurut Jenis Kegiatan Selama Seminggu yang Lalu dan Jenis Kelamin di Kabupaten Maybrat, 2020
Population Aged 15 Years and Over by Type of Activity During The Previous Week and Sex in Maybrat Regency, 2020

Kegiatan Utama <i>Main Activity</i>	Jenis Kelamin/Sex		
	Laki-Laki <i>Male</i>	Perempuan <i>Female</i>	Laki-Laki+ Perempuan <i>Male+Female</i>
(1)	(2)	(3)	(4)
I. Angkatan Kerja/Economically Active			
1. Bekerja/ <i>Working</i>	13318	11650	24968
2. Pengangguran Terbuka/ <i>Unemployment</i>	236	341	577
II. Bukan Angkatan Kerja/Not Economically Active			
1. Sekolah/ <i>Attending School</i>	1924	1242	3166
2. Mengurus Rumah Tangga/ <i>Housekeeping</i>	122	2420	2542
3. Lainnya/ <i>Others</i>	762	633	1395
Jumlah/Total	16362	16286	32648

Catatan/Note: Data tahun 2021 belum tersedia / *Data at 2021 is not available*

Sumber/Source: BPS, Survei Angkatan Kerja Nasional (Sakernas) Agustus/BPS-Statistics Indonesia, August National Labor Force Survey

Tabel
Table 3.2.2

Penduduk Berumur 15 Tahun ke Atas Menurut Pendidikan Tertinggi yang Ditamatkan dan Jenis Kegiatan Selama Seminggu yang Lalu di Kabupaten Maybrat, 2020
Population 15 Years of Age and Over by Educational Attainment and Type of Activity During the Previous Week in Maybrat Regency, 2020

Pendidikan Tertinggi yang Ditamatkan ¹ <i>Educational Attainment¹</i>	Angkatan Kerja/Economically Active			Persentase Bekerja terhadap Angkatan Kerja <i>Percentage of Working to Economically Active</i>
	Bekerja <i>Working</i>	Pengangguran ² <i>Unemployment²</i>	Jumlah Angkatan Kerja <i>Total of Economically Active</i>	
(1)	(2)	(3)	(4)	(5)
0	9871	75	9946	99,25
1	3388	0	3388	100,00
2	5000	189	5189	96,36
3	6709	313	7022	95,54
Jumlah/Total	24968	577	25545	97,74

Lanjutan Tabel/*Continued Table 3.2.2*

Pendidikan Tertinggi yang Ditamatkan ¹ <i>Educational Attainment¹</i>	Bukan Angkatan Kerja <i>Not Economically Active</i>	Jumlah Total	Persentase Angkatan Kerja terhadap Penduduk Usia Kerja <i>Percentage of Economically Active to Working Age Population</i>
(1)	(6)	(7)	(8)
0	3126	13072	-
1	2044	5432	-
2	1303	6492	-
3	630	7652	-
Jumlah/Total	7103	32648	-

Catatan/Note: ¹ 0. ≤ Sekolah Dasar (SD)/≤ *Primary School*
 1. Sekolah Menengah Pertama/*Junior High School*
 2. Sekolah Menengah Atas/*Senior High School*
 3. Perguruan Tinggi/*Collage*
² 1. Mencari pekerjaan/*Looking for work*
 2. Mempersiapkan usaha/*Establishing a new business/firm*
 3. Merasa tidak mungkin mendapat pekerjaan/*Feeling hopeless in looking for work (discouraged job seekers)*
 4. Sudah punya pekerjaan tetapi belum mulai bekerja/*Having job already but not starting to work yet*
 Data tahun 2021 belum tersedia / *Data at 2021 is not available*

Sumber/Source: BPS, Survei Angkatan Kerja Nasional (Sakernas) Agustus/BPS-Statistics Indonesia, August National Labor Force Survey

Tabel
Table 3.2.3**Penduduk Berumur 15 Tahun Ke Atas yang Bekerja Selama Seminggu yang Lalu Menurut Status Pekerjaan Utama dan Jenis Kelamin di Kabupaten Maybrat, 2020**
Population 15 Years of Age and Over who Worked During The Previous Week by Main Employment Status and Sex in Maybrat Regency, 2020

Status Pekerjaan Utama Main Employment Status	Laki-Laki Male	Perempuan Female	Jumlah Total
(1)	(2)	(3)	(4)
Berusaha sendiri <i>Own account worker</i>	1754	1274	3028
Berusaha dibantu buruh tidak tetap/buruh tidak dibayar <i>Employer assisted by temporary worker/unpaid worker</i>	5570	2133	7703
Berusaha dibantu buruh tetap/buruh dibayar <i>Employer assisted by permanent worker/paid worker</i>	155	0	155
Buruh/Karyawan/Pegawai/ <i>Employee</i>	3330	2642	5972
Pekerja bebas <i>Casual worker</i>	187	0	187
Pekerja keluarga/tak dibayar <i>Family worker/unpaid worker</i>	2322	5601	7923
Jumlah/Total	13318	11650	24968

Catatan/Note: Data tahun 2021 belum tersedia / Data at 2021 is not available

Sumber/Source: BPS, Survei Angkatan Kerja Nasional (Sakernas) Agustus/BPS-Statistics Indonesia, August National Labor Force Survey



SOSIAL
DAN
KESEJAHTERAAN
RAKYAT

BAB 4

SOCIAL
AND
WELFARE

<https://majabratkab.bps.go.id>

Get Started



TENAGA
KESEHATAN
PERAWAT 77
TERBANYAK



Angka
Partisipasi
Murni



SD
97,33



PENDUDUK
MISKIN
30,78%



PENJELASAN TEKNIS

1. **Tidak/belum pernah sekolah** adalah mereka yang tidak pernah atau belum pernah terdaftar dan tidak pernah atau belum pernah aktif mengikuti pendidikan di suatu jenjang pendidikan formal. Termasuk juga yang tamat/belum tamat taman kanak-kanak tetapi tidak melanjutkan ke sekolah dasar.
2. **Masih bersekolah** adalah mereka yang terdaftar dan aktif mengikuti pendidikan formal dan nonformal (Paket A, B, atau C), baik pendidikan dasar, menengah maupun pendidikan tinggi. Bagi mahasiswa yang sedang cuti dianggap masih bersekolah.
3. **Tidak bersekolah lagi** adalah mereka yang pernah terdaftar dan aktif mengikuti pendidikan di suatu jenjang pendidikan formal dan nonformal (Paket A, B, atau C), tetapi pada saat pencacahan tidak lagi terdaftar dan tidak aktif mengikuti pendidikan.
4. **Tamat sekolah** adalah menyelesaikan pelajaran yang ditandai dengan lulus ujian akhir pada kelas atau tingkat terakhir suatu jenjang pendidikan di sekolah negeri maupun swasta dengan mendapatkan tanda tamat belajar/ijazah. Seseorang yang belum mengikuti pelajaran

TECHNICAL NOTES

1. **Not/never attending school** is someone who has never attended or never been registered in a formal education, such as primary, secondary, and tertiary education. Those who just completed kindergarten are considered as never attended school.
2. **Attending school** is someone who is currently attending primary, secondary, or tertiary education, including package A, package B, or package C. College student who postpones his/her study is considered as attending school.
3. **Not attending school anymore** is someone who had enrolled and participated in formal and non-formal education in the past including package A, package B, or package C, but currently does not attend school.
4. **Completed particular level of education** is someone who has completed particular level of education in private or public school and accepting graduation certificate. Someone who has never attended the highest grade but passed the final exam is considered as completed

pada kelas tertinggi tetapi telah mengikuti ujian akhir dan lulus dianggap tamat sekolah.

5. Dapat membaca dan menulis artinya dapat membaca dan menulis kata-kata/kalimat sederhana dengan suatu aksara tertentu.
6. Jalur Pendidikan di Indonesia terdiri atas a) pendidikan formal, b) pendidikan nonformal, dan c) pendidikan informal yang ketiganya dapat saling melengkapi dan memperkaya (Undang-Undang No, 20 Tahun 2013 tentang Sistem Pendidikan Nasional).
7. Jenjang Pendidikan Formal terdiri atas pendidikan dasar, pendidikan menengah, dan pendidikan tinggi. Jenis pendidikan yang diajarkan mencakup pendidikan umum, kejuruan, akademik, profesi, vokasi, keagamaan, dan khusus.
 - a. Pendidikan Dasar berbentuk Sekolah Dasar (SD) dan Madrasah Ibtidaiyah (MI) atau bentuk lain yang sederajat serta Sekolah Menengah Pertama (SMP) dan Madrasah Tsanawiyah (MTs), atau bentuk lain yang sederajat,
 - b. Pendidikan Menengah berbentuk Sekolah Menengah Atas (SMA), Madrasah Aliyah (MA), Sekolah Menengah Kejuruan (SMK), dan Madrasah

particular level of education.

5. *Able to read and write is the ability to read and write at least a simple sentence in any letter of alphabets.*
6. *The Education System in Indonesia consists of a) a formal education, b) non-formal education, and c) informal education that all three can be complementary and enriching (Law No, 20 Year 2013 about The National Education System).*
7. *The Formal Education Level consists of primary education, secondary education, and high education, The kind of education that taught consists of general education, vocational, academic, professional, religious, and specific education,*
 - a. *The Primary Education consists of Elementary School and Islamic Elementary School or other equivalent forms and Junior High School and MTs, or other equivalent forms.*
 - b. *The Secondary Education consists of the senior high school, MA, Vocational School, and Vocational Madrasah Aliyah, or other equivalent forms.*
 - c. *The High Education consists of the education level after*

Aliyah Kejuruan (MAK), atau bentuk lain yang sederajat.

- c. Pendidikan Tinggi merupakan jenjang pendidikan setelah pendidikan menengah yang mencakup program pendidikan diploma, sarjana, magister, spesialis, dan doktor yang diselenggarakan oleh perguruan tinggi, Perguruan tinggi dapat berbentuk akademi, politeknik, sekolah tinggi, institut, atau universitas.

the secondary education that consists of diplomas, bachelor, master, specialist, and doctoral degrees that are held by the college, The colleges can be academy, polytechnic, high school, institute, or university.

8. Rumah Sakit adalah tempat pemeriksaan dan perawatan kesehatan, biasanya berada di bawah pengawasan dokter/tenaga medis, yang melayani penderita yang sakit untuk berobat rawat jalan atau rawat inap.

8. *Hospital* is a place for health check, usually controlled/supervised by doctors/medical personnel to serve the ill patients to get outpatient or inpatient treatment services.

9. Rumah Sakit Bersalin adalah rumah sakit khusus untuk persalinan, dilengkapi pelayanan spesialis pemeriksaan kehamilan, persalinan, rawat inap dan rawat jalan ibu dan anak yang berada di bawah pengawasan dokter spesialis kandungan.

9. *Maternity Hospital* is a specialized hospital for childbirth, has specialist inspection service to pregnancy, childbirth, hospitalization and outpatient for mothers and children that is under the supervision of an obstetrician.

10. Rumah Bersalin adalah sarana pelayanan kesehatan dengan izin sebagai rumah bersalin, dilengkapi pelayanan pemeriksaan kehamilan, persalinan serta pemeriksaan ibu dan anak yang berada di bawah pengawasan bidan senior.

10. *Maternity House* is health care facility with a license as a maternity house, equipped with prenatal care, childbirth and examination of mothers and children which is under the supervision of a senior midwife.

- 11. Poliklinik** adalah sarana kesehatan yang dipakai untuk pelayanan berobat jalan, biasanya berada di bawah pengawasan dokter/tenaga medis.
- 11. *Polyclinic*** is a health facility in which to get outpatient services, usually under the control of doctor/medical personnel.
- 12. Puskesmas (Pusat Kesehatan Masyarakat)** adalah unit pelaksana teknis dinas kesehatan kabupaten/ kota yang mempunyai fungsi utama sebagai penyelenggara pelayanan kesehatan tingkat pertama. Wilayah kerja puskesmas maksimal adalah satu dan untuk dapat menjangkau wilayah kerjanya, puskesmas mempunyai jaringan pelayanan yang meliputi unit Puskesmas Pembantu (Pustu), unit Puskesmas Keliling (Puskel), dan unit bidan desa/komunitas (Peraturan Menteri Kesehatan RI No, 75 Tahun 2014 Tentang Pusat Kesehatan Masyarakat).
- 12. *Public Health Center*** is technical implementation unit of regency health department that have the primary function as a first-level health care providers. The working area standard of public health center is one Sub District and to reach their working areas, public health centers have a service network covering subsidiary of public health center, mobile public health center units, and midwife units (Regulation of the Minister of Health of Indonesia Number 75 Year 2014 about Public Health Center).
- 13. Apotek** adalah suatu tempat tertentu yang digunakan untuk melakukan pekerjaan kefarmasian, dan penyaluran/penjualan obat atau bahan farmasi dan perbekalan kesehatan lainnya kepada masyarakat yang dikelola oleh tenaga apoteker (Peraturan Menteri Kesehatan RI No, 1332 Tahun 2002 Tentang Perubahan Atas Peraturan Menteri Kesehatan RI No, 922/MENKES/PER/X/1993 Tentang Ketentuan dan Tata Cara Pemberian Izin Apotek).
- 13. *Pharmacy*** is a specific place that is used for pharmaceutical jobs, and distribution/sale of drugs/ pharmaceuticals and other medical supplies to people that are administered by trained pharmacist (Regulation of the Minister of Health of Indonesia Number 1332 Year 2002 about the Changes of Regulation of the Minister of Health of Indonesia Number 922/MENKES/PER/X/1993 about Pro-vision and Procedures for Administration of Licensed Pharmacies).
- 14. Bencana Alam** adalah peristiwa
- 14. *Natural Disaster*** is an event or

atau serangkaian peristiwa yang mengancam dan mengganggu kehidupan/penghidupan masyarakat yang disebabkan oleh faktor alam antara lain berupa gempa bumi, tsunami, gunung meletus, banjir, kekeringan, angin topan, dan tanah longsor sehingga mengakibatkan kerugian materi maupun non-materi.

series of events that threaten and disrupt the lives and livelihoods caused by natural factors such as: earthquake, tsunami, volcanic eruption, flood, flash flood, drought, typhoon/cyclone, and landslide so it can lead to result in loss of material and non-material.

15. **Korban meninggal** adalah orang yang dilaporkan tewas atau meninggal dunia akibat bencana.
16. **Korban hilang** adalah orang yang dilaporkan hilang atau tidak ditemukan atau tidak diketahui keberadaannya setelah terjadi bencana.
17. **Korban luka/sakit** adalah orang yang mengalami luka-luka atau sakit, dalam keadaan luka ringan, luka sedang maupun luka parah/berat, baik yang berobat jalan maupun rawat inap.
18. **Rusak Berat** adalah kriteria kerusakan yang mengakibatkan bangunan roboh atau sebagian besar komponen struktur rusak.
19. **Rusak sedang** adalah kriteria kerusakan yang mengakibatkan sebagian kecil komponen struktur rusak, dan komponen penunjang rusak namun bangunan masih tetap berdiri.
15. **Fatality** is a person reported killed or death in the wake of a disaster.
16. **Missing person** is a person reported missing or who cannot be located or who cannot be accounted for in the wake of a disaster.
17. **Casualty** is a person suffering injury or illness, in a state of light injury, moderate injury, or heavy injury, which is undergoing treatment as either an outpatient or inpatient.
18. **Severely damaged** is the criteria of damage that resulted most buildings collapsed or damaged its structural components.
19. **Damaged** is the criteria of damage that resulted defective fraction of structural components and supporting components damaged, but the building still stands.

20. **Rusakringan** adalah kriteria kerusakan yang mengakibatkan sebagian komponen struktur retak (struktur masih bisa digunakan) dan bangunan masih tetap berdiri.
21. Untuk mengukur kemiskinan, BPS menggunakan konsep kemampuan memenuhi kebutuhan dasar (basic needs approach), Dengan pendekatan ini, kemiskinan dipandang sebagai ketidakmampuan dari sisi ekonomi untuk memenuhi kebutuhan dasar makanan dan bukan makanan yang diukur dari sisi pengeluaran, Metode yang digunakan adalah menghitung Garis Kemiskinan (GK), yang terdiri dari dua komponen yaitu Garis Kemiskinan Makanan (GKM) dan Garis Kemiskinan Non-Makanan (GKNM), Penghitungan Garis Kemiskinan dilakukan secara terpisah untuk daerah perkotaan dan perdesaan.
22. **Penduduk miskin** adalah penduduk yang memiliki rata-rata pengeluaran per kapita per bulan di bawah Garis Kemiskinan.
23. **Garis Kemiskinan Makanan (GKM)** merupakan nilai pengeluaran kebutuhan minimum makanan yang disetarakan dengan 2,100 kkalori per kapita per hari, Garis Kemiskinan Non-Makanan (GKNM) adalah kebutuhan minimum untuk perumahan, sandang, pendidikan, kesehatan,
20. *Lightly damaged* is the criteria of damage that resulted partially cracked structural components, but the structure still can be used and the building still stands.
21. To measure poverty, BPS-Statistics Indonesia has used the concept of basic needs approach, Therefore, poverty is viewed as economic inability to fulfill food and non-food basic needs which are measured by consumption/expenditure, the method used is calculating poverty line, which consists of two components that are Food Poverty Line (FPL) and Non-Food Poverty Line (NFPL), The poverty line was calculated separately for urban and rural areas.
22. *person whose expenditure per capita per month* is below the poverty line is considered to be poor.
23. *The Food Poverty Line* refers to the daily minimum requirement of 2,100 kcal per capita per day, The Non-Food Poverty Line refers to the minimum requirement for household necessities for clothing, education, health, and other basic individual needs.

dan kebutuhan dasar lainnya.

24. Indeks Pembangunan Manusia (IPM) menjelaskan bagaimana penduduk dapat mengakses hasil pembangunan dalam memperoleh pendapatan, kesehatan, pendidikan dan sebagainya, IPM diperkenalkan oleh UNDP pada tahun 1990 dan dipublikasikan secara berkala dalam laporan tahunan Human Development Report (HDR), IPM dibentuk oleh 3 (tiga) dimensi dasar: Umur panjang dan hidup sehat; pengetahuan; dan standar hidup layak.

24. *The Human Development Index (HDI) explains how people can access development results in obtaining income, health, education and so forth, HDI was introduced by United Nations Development Programme (UNDP) in 1990 and published periodically in the annual report of the Human Development Report, HDI was formed by three basic dimensions: a long and healthy life; knowledge; and a decent standard of living.*

ULASAN**DESCRIPTION****Pendidikan**

Pendidikan merupakan unsur terpenting dalam pembangunan Sumber Daya Manusia (SDM). Terdapat 21 Taman Kanak-kanak (TK) di Kabupaten Maybrat, terdiri dari 4 sekolah dengan status negeri dan 17 sekolah dengan status swasta. Selanjutnya, terdapat 66 Sekolah Dasar (SD) terdiri dari 22 sekolah dengan status negeri dan 44 sekolah dengan status swasta. Kabupaten Maybrat memiliki 13 Sekolah Menengah Pertama (SMP), terdiri dari 11 sekolah dengan status negeri dan 2 sekolah dengan swasta, sementara untuk Sekolah Menengah Atas (SMA) dan Sekolah Menengah Kejuruan (SMK) terdapat masing-masing 4 dan 1 sekolah, dengan status negeri.

Kesehatan

Fasilitas kesehatan di Kabupaten Maybrat masih terbatas, tidak ada satu-pun rumah sakit dan tidak ada tempat praktek dokter mengakibatkan pelayanan kesehatan di Kabupaten Maybrat terhambat, namun keadaan tersebut masih terbantu dengan adanya puskesmas di beberapa distrik yang ada di Kabupaten Maybrat.

Education

Education is the most important element in the development of Human Resources (HR). There are 21 Kindergartens (TK) in Maybrat Regency, consisting of 4 schools with state status and 17 schools with private status. Furthermore, there are 66 elementary schools (SD) consisting of 22 schools with state status and 44 schools with private status. Maybrat Regency has 13 Junior High Schools (SMP), consisting of 11 schools with state status and 2 private schools, while for Senior High Schools (SMA) and Vocational High Schools (SMK) there are 4 and 1 school, respectively, with the state status.

Health

Health facilities in Maybrat Regency are still limited, there are no hospitals and no doctor's practice, resulting in hampered health services in Maybrat Regency, but this situation is still helped by the existence of Public Health Centers in several districts in Maybrat Regency.

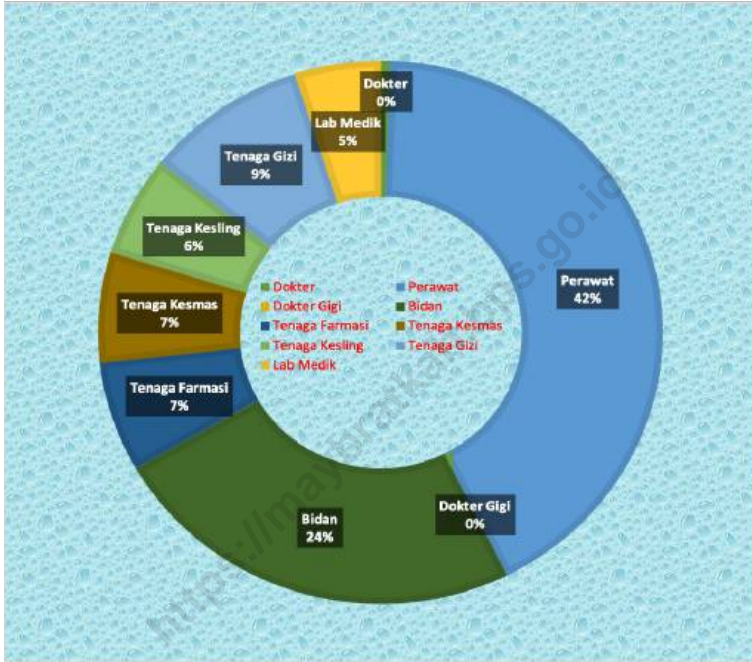
Gambar 4.1 **Persentase Jumlah Siswa Berdasarkan Tingkat Pendidikan di Kabupaten Maybrat (%), 2020 dan 2021**
Figures 4.1 **Percentage Number of Student based education level in Maybrat Regency(%), 2020 and 2021**



Sumber/Source : Kementerian Pendidikan dan Kebudayaan, Data Semester Ganji / Ministry of Educations and Culture, Odd semester report data

Gambar 4.2
Figures

Persentase Jumlah Tenaga Kesehatan di Kabupaten Maybrat, 2020
Percentage of Number of Healthcare Professionals in Maybrat Regency, 2020



Sumber/Source : Kementerian Pendidikan dan Kebudayaan, Data Semester Ganji / Ministry of Educations and Culture, Odd semester report data

4.1 PENDIDIKAN EDUCATION

Tabel 4.1.1 Jumlah Sekolah, Guru, dan Murid Taman Kanak-Kanak (TK) di Bawah Kementerian Pendidikan dan Kebudayaan Menurut Kecamatan di Kabupaten Maybrat, 2020/2021 dan 2021/2022
Number of Schools, Teachers, and Pupils in Kindergarten Under The Ministry of Education and Culture by Subdistrict in Maybrat Regency, 2020/2021 and 2021/2022

Kecamatan Subdistrict	Sekolah/Schools					
	Negeri/Public		Swasta/Private		Jumlah/Total	
	2020/2021	2021/2022	2020/2021	2021/2022	2020/2021	2021/2022
(1)	(2)	(3)	(4)	(5)	(6)	(7)
Aitinyo Barat	0	0	0	0	0	0
Ayamaru Selatan Jaya	0	0	0	0	0	0
Aitinyo	0	0	3	3	3	3
Aitinyo Tengah	0	0	0	0	0	0
Aifat Selatan	0	0	0	0	0	0
Aifat Timur Selatan	0	0	0	0	0	0
Aifat	2	2	4	4	6	6
Aitinyo Utara	0	0	0	0	0	0
Aitinyo Raya	0	0	2	2	2	2
Ayamaru Timur	0	0	2	2	2	2
Ayamaru Timur Selatan	1	1	0	0	1	1
Ayamaru	0	1	2	2	2	3
Ayamaru Selatan	0	0	0	0	0	0
Ayamaru Jaya	0	0	0	0	0	0
Ayamaru Tengah	0	0	0	0	0	0
Ayamaru Barat	0	0	1	1	1	1
Ayamaru Utara	0	0	2	2	2	2
Ayamaru Utara Timur	0	0	1	1	1	1

Lanjutan Tabel/*Continued Table* 4.1.1

Kecamatan Subdistrict	Sekolah/Schools					
	Negeri/Public		Swasta/Private		Jumlah/Total	
	2020/2021	2021/2022	2020/2021	2021/2022	2020/2021	2021/2022
(1)	(2)	(3)	(4)	(5)	(6)	(7)
Mare	0	0	0	0	0	0
Mare Selatan	0	0	0	0	0	0
Aifat Utara	0	0	0	0	0	0
Aifat Timur	0	0	0	0	0	0
Aifat Timur Tengah	0	0	0	0	0	0
Aifat Timur Jauh	0	0	0	0	0	0
Maybrat	3	4	17	17	20	21

Lanjutan Tabel/Continued Table 4.1.1

Kecamatan Subdistrict	Guru ¹ /Teachers ¹					
	Negeri/Public		Swasta/Private		Jumlah/Total	
	2020/2021	2021/2022	2020/2021	2021/2022	2020/2021	2021/2022
(1)	(8)	(9)	(10)	(11)	(12)	(13)
Aitinyo Barat	0	0	0	0	0	0
Ayamaru Selatan Jaya	0	0	0	0	0	0
Aitinyo	0	-	5	-	5	5
Aitinyo Tengah	0	0	0	0	0	0
Aifat Selatan	0	0	0	0	0	0
Aifat Timur Selatan	0	0	0	0	0	0
Aifat	0	-	0	-	0	11
Aitinyo Utara	0	0	0	0	0	0
Aitinyo Raya	0	-	0	-	0	2
Ayamaru Timur	0	-	2	-	2	3
Ayamaru Timur Selatan	4	-	0	-	4	3
Ayamaru	0	0	5	0	5	0
Ayamaru Selatan	0	-	0	-	0	3
Ayamaru Jaya	0	0	0	0	0	0
Ayamaru Tengah	0	0	0	0	0	0
Ayamaru Barat	0	0	1	0	1	0
Ayamaru Utara	0	-	0	-	0	3
Ayamaru Utara Timur	0	0	0	0	0	0
Mare	0	0	0	0	0	0
Mare Selatan	0	0	0	0	0	0
Aifat Utara	0	0	0	0	0	0
Aifat Timur	0	0	0	0	0	0
Aifat Timur Tengah	0	0	0	0	0	0
Aifat Timur Jauh	0	0	0	0	0	0
Maybrat	4	-	13	-	17	30

Lanjutan Tabel/*Continued Table 4.1.1*

Kecamatan Subdistrict	Murid/Pupils					
	Negeri/Public		Swasta/Private		Jumlah/Total	
	2020/2021	2021/2022	2020/2021	2021/2022	2020/2021	2021/2022
(1)	(14)	(15)	(16)	(17)	(18)	(19)
Aitinyo Barat	0	0	0	0	0	0
Ayamaru Selatan Jaya	0	0	0	0	0	0
Aitinyo	0	-	66	-	66	49
Aitinyo Tengah	0	0	0	0	0	0
Aifat Selatan	0	0	0	0	0	0
Aifat Timur Selatan	0	0	0	0	0	0
Aifat	0	-	0	-	0	104
Aitinyo Utara	0	0	0	0	0	0
Aitinyo Raya	0	-	0	-	0	20
Ayamaru Timur	0	-	15	-	15	41
Ayamaru Timur Selatan	20	-	0	-	20	10
Ayamaru	0	-	41	-	41	52
Ayamaru Selatan	0	0	0	0	0	0
Ayamaru Jaya	0	0	0	0	0	0
Ayamaru Tengah	0	0	0	0	0	0
Ayamaru Barat	0	-	15	-	15	10
Ayamaru Utara	0	-	0	-	0	25
Ayamaru Utara Timur	0	0	0	0	0	0
Mare	0	0	0	0	0	0
Mare Selatan	0	0	0	0	0	0
Aifat Utara	0	0	0	0	0	0
Aifat Timur	0	0	0	0	0	0
Aifat Timur Tengah	0	0	0	0	0	0
Aifat Timur Jauh	0	0	0	0	0	0
Maybrat	20	-	137	-	157	311

Catatan/Note: ¹ Jumlah guru termasuk kepala sekolah dan guru/*The total of teachers including headmaster and teacher*
 Sumber/Source: Kementerian Pendidikan dan Kebudayaan, Data Semester Ganjil/*Ministry of Educations and Culture, Odd semester report data*

Tabel
Table 4.1.2

**Jumlah Sekolah, Guru, dan Murid Raudatul Athfal (RA)
di Bawah Kementerian Agama Menurut Kecamatan di
Kabupaten Maybrat, 2019/2020 dan 2020/2021**
*Number of Schools, Teachers, and Pupils in Raudatul Athfal
(RA) Under The Ministry of Religious Affairs by Subdistrict in
Maybrat Regency, 2019/2020 and 2020/2021*

Kecamatan Subdistrict	Sekolah/Schools		Guru/Teachers		Murid/Pupils	
	2019/2020	2020/2021 ¹	2019/2020	2020/2021 ¹	2019/2020	2020/2021 ¹
(1)	(2)	(3)	(4)	(5)	(6)	(7)
Aitinyo Barat	0	-	0	-	0	-
Ayamaru Selatan Jaya	0	-	0	-	0	-
Aitinyo	0	-	0	-	0	-
Aitinyo Tengah	0	-	0	-	0	-
Aifat Selatan	0	-	0	-	0	-
Aifat Timur Selatan	0	-	0	-	0	-
Aifat	0	-	0	-	0	-
Aitinyo Utara	0	-	0	-	0	-
Aitinyo Raya	0	-	0	-	0	-
Ayamaru Timur	0	-	0	-	0	-
Ayamaru Timur Selatan	0	-	0	-	0	-
Ayamaru	0	-	0	-	0	-
Ayamaru Selatan	0	-	0	-	0	-
Ayamaru Jaya	0	-	0	-	0	-
Ayamaru Tengah	0	-	0	-	0	-
Ayamaru Barat	0	-	0	-	0	-
Ayamaru Utara	0	-	0	-	0	-

Lanjutan Tabel/*Continued Table* 4.1.2

Kecamatan <i>Subdistrict</i>	Sekolah/Schools		Guru/Teachers		Murid/Pupils	
	2019/2020	2020/2021 ¹	2019/2020	2020/2021 ¹	2019/2020	2020/2021 ¹
(1)	(2)	(3)	(4)	(5)	(6)	(7)
Ayamuru Utara Timur	0	-	0	-	0	-
Mare	0	-	0	-	0	-
Mare Selatan	0	-	0	-	0	-
Aifat Utara	0	-	0	-	0	-
Aifat Timur	0	-	0	-	0	-
Aifat Timur Tengah	0	-	0	-	0	-
Aifat Timur Jauh	0	-	0	-	0	-
Maybrat	0	-	0	-	0	-

Catatan/Note: ¹Data Tahun ajaran 2020/2021 belum tersedia / *Data for school year 2020/2021 is not available*
 Seluruh Raudatul Athfal (RA) berstatus swasta / *All Raudatul Athfal (RA) are private*

Sumber/Source: Kementerian Agama, Data Semester Ganjil / *Ministry of Religious Affairs, Odd semester report data*

Tabel
Table 4.1.3

**Jumlah Sekolah, Guru, dan Murid Sekolah Dasar (SD)
di Bawah Kementerian Pendidikan dan Kebudayaan
Menurut Kecamatan di Kabupaten Maybrat, 2020/2021
dan 2021/2022**

*Number of Schools, Teachers, and Pupils in Primary Schools
Under The Ministry of Education and Culture by Subdistrict
in Maybrat Regency, 2020/2021 and 2021/2022*

Kecamatan Subdistrict	Sekolah/Schools					
	Negeri/Public		Swasta/Private		Jumlah/Total	
	2020/2021	2021/2022	2020/2021	2021/2022	2020/2021	2021/2022
(1)	(2)	(3)	(4)	(5)	(6)	(7)
Aitinyo Barat	0	3	0	0	0	3
Ayamaru Selatan Jaya	0	0	0	0	0	0
Aitinyo	4	3	3	3	7	6
Aitinyo Tengah	0	1	3	3	3	4
Aifat Selatan	1	1	4	4	5	5
Aifat Timur Selatan	0	0	1	0	1	0
Aifat	2	2	5	5	7	7
Aitinyo Utara	0	0	3	3	3	3
Aitinyo Raya	0	0	2	2	2	2
Ayamaru Timur	0	0	1	1	1	1
Ayamaru Timur Selatan	1	1	0	1	1	2
Ayamaru	3	3	5	5	8	8
Ayamaru Selatan	0	0	0	0	0	0
Ayamaru Jaya	1	1	0	0	1	1
Ayamaru Tengah	0	1	0	0	0	1
Ayamaru Barat	0	1	1	1	1	2
Ayamaru Utara	0	0	2	2	2	2
Ayamaru Utara Timur	2	2	0	0	2	2

Lanjutan Tabel/*Continued Table* 4.1.3

Kecamatan Subdistrict	Sekolah/Schools					
	Negeri/Public		Swasta/Private		Jumlah/Total	
	2020/2021	2021/2022	2020/2021	2021/2022	2020/2021	2021/2022
(1)	(2)	(3)	(4)	(5)	(6)	(7)
Mare	2	2	3	3	5	5
Mare Selatan	0	0	0	0	0	0
Aifat Utara	0	0	4	4	4	4
Aifat Timur	1	1	4	5	5	6
Aifat Timur Tengah	0	0	2	2	2	2
Aifat Timur Jauh	0	0	0	0	0	0
Maybrat	17	22	43	44	60	66

Lanjutan Tabel/Continued Table 4.1.3

Kecamatan Subdistrict	Guru ¹ /Teachers ¹					
	Negeri/Public		Swasta/Private		Jumlah/Total	
	2020/2021	2021/2022	2020/2021	2021/2022	2020/2021	2021/2022
(1)	(8)	(9)	(10)	(11)	(12)	(13)
Aitinyo Barat	0	-	0	-	0	12
Ayamaru Selatan Jaya	0	0	0	0	0	0
Aitinyo	26	-	17	-	43	44
Aitinyo Tengah	0	-	14	-	14	11
Aifat Selatan	4	-	19	-	23	18
Aifat Timur Selatan	0	-	5	-	5	3
Aifat	10	-	23	-	33	46
Aitinyo Utara	0	-	13	-	13	14
Aitinyo Raya	0	-	10	-	10	9
Ayamaru Timur	0	-	5	-	5	3
Ayamaru Timur Selatan	4	-	0	-	4	3
Ayamaru	18	-	22	-	40	46
Ayamaru Selatan	0	0	0	0	0	0
Ayamaru Jaya	3	-	0	-	3	8
Ayamaru Tengah	0	-	0	-	0	2
Ayamaru Barat	0	-	7	-	7	8
Ayamaru Utara	0	-	12	-	12	10
Ayamaru Utara Timur	9	-	0	-	9	11
Mare	9	-	13	-	22	24
Mare Selatan	0	0	0	0	0	0
Aifat Utara	0	-	27	-	27	32
Aifat Timur	5	-	24	-	29	27
Aifat Timur Tengah	0	-	7	-	7	7
Aifat Timur Jauh	0	0	0	0	0	0
Maybrat	88	-	218	-	306	338

Lanjutan Tabel/*Continued Table* 4.1.3

Kecamatan Subdistrict	Murid/Pupils					
	Negeri/Public		Swasta/Private		Jumlah/Total	
	2020/2021	2021/2022	2020/2021	2021/2022	2020/2021	2021/2022
(1)	(14)	(15)	(16)	(17)	(18)	(19)
Aitinyo Barat	0	-	0	-	0	105
Ayamaru Selatan Jaya	0	0	0	0	0	0
Aitinyo	382	-	215	-	597	423
Aitinyo Tengah	0	-	129	-	129	116
Aifat Selatan	78	-	265	-	343	280
Aifat Timur Selatan	0	-	41	-	41	24
Aifat	154	-	244	-	398	321
Aitinyo Utara	0	-	184	-	184	142
Aitinyo Raya	0	-	135	-	135	122
Ayamaru Timur	0	-	128	-	128	99
Ayamaru Timur Selatan	76	-	0	-	76	41
Ayamaru	218	-	339	-	557	523
Ayamaru Selatan	0	0	0	0	0	0
Ayamaru Jaya	93	-	0	-	93	97
Ayamaru Tengah	0	-	0	-	0	12
Ayamaru Barat	0	-	141	-	141	111
Ayamaru Utara	0	-	266	-	266	211
Ayamaru Utara Timur	162	-	0	-	162	131
Mare	130	-	148	-	278	254
Mare Selatan	0	0	0	0	0	0
Aifat Utara	0	-	302	-	302	257
Aifat Timur	53	-	273	-	326	316
Aifat Timur Tengah	0	-	66	-	66	71
Aifat Timur Jauh	0	0	0	0	0	0
Maybrat	1 346	-	2 876	-	4 222	3 656

Catatan/Note: ¹ Jumlah guru termasuk kepala sekolah dan guru/*The total of teachers including headmaster and teacher*
 Sumber/Source: Kementerian Pendidikan dan Kebudayaan, Sistem Data Pokok Pendidikan, data semester ganjil/*Ministry of Educations and Culture, Basic Education Data System, odd semester report data*

Tabel
Table 4.1.4

Jumlah Sekolah, Guru, dan Murid Madrasah Ibtidaiyah (MI) di Bawah Kementerian Agama Menurut Kecamatan di Kabupaten Maybrat, 2019/2020 dan 2020/2021
Number of Schools, Teachers, and Pupils in Madrasah Ibtidaiyah (MI) Under The Ministry of Religious Affairs by Subdistrict in Maybrat Regency, 2019/2020 and 2020/2021

Kecamatan Subdistrict	Sekolah/Schools					
	Negeri/Public		Swasta/Private		Jumlah/Total	
	2019/2020	2020/2021 ¹	2019/2020	2020/2021 ¹	2019/2020	2020/2021 ¹
(1)	(2)	(3)	(4)	(5)	(6)	(7)
Aitinyo Barat	0	-	0	-	0	-
Ayamaru Selatan Jaya	0	-	0	-	0	-
Aitinyo	0	-	0	-	0	-
Aitinyo Tengah	0	-	0	-	0	-
Aifat Selatan	0	-	0	-	0	-
Aifat Timur Selatan	0	-	0	-	0	-
Aifat	0	-	0	-	0	-
Aitinyo Utara	0	-	0	-	0	-
Aitinyo Raya	0	-	0	-	0	-
Ayamaru Timur	0	-	0	-	0	-
Ayamaru Timur Selatan	0	-	0	-	0	-
Ayamaru	0	-	0	-	0	-
Ayamaru Selatan	0	-	0	-	0	-
Ayamaru Jaya	0	-	0	-	0	-
Ayamaru Tengah	0	-	0	-	0	-
Ayamaru Barat	0	-	0	-	0	-
Ayamaru Utara	0	-	0	-	0	-
Ayamaru Utara Timur	0	-	0	-	0	-

Lanjutan Tabel/*Continued Table* 4.1.4

Kecamatan Subdistrict	Sekolah/Schools					
	Negeri/Public		Swasta/Private		Jumlah/Total	
	2019/2020	2020/2021 ¹	2019/2020	2020/2021 ¹	2019/2020	2020/2021 ¹
(1)	(2)	(3)	(4)	(5)	(6)	(7)
Mare	0	-	0	-	0	-
Mare Selatan	0	-	0	-	0	-
Aifat Utara	0	-	0	-	0	-
Aifat Timur	0	-	0	-	0	-
Aifat Timur Tengah	0	-	0	-	0	-
Aifat Timur Jauh	0	-	0	-	0	-
Maybrat	0	-	0	-	0	-

Lanjutan Tabel/Continued Table 4.1.4

Kecamatan Subdistrict	Guru/Teachers					
	Negeri/Public		Swasta/Private		Jumlah/Total	
	2019/2020	2020/2021 ¹	2019/2020	2020/2021 ¹	2019/2020	2020/2021 ¹
(1)	(8)	(9)	(10)	(11)	(12)	(13)
Aitinyo Barat	0	-	0	-	0	-
Ayamaru Selatan Jaya	0	-	0	-	0	-
Aitinyo	0	-	0	-	0	-
Aitinyo Tengah	0	-	0	-	0	-
Aifat Selatan	0	-	0	-	0	-
Aifat Timur Selatan	0	-	0	-	0	-
Aifat	0	-	0	-	0	-
Aitinyo Utara	0	-	0	-	0	-
Aitinyo Raya	0	-	0	-	0	-
Ayamaru Timur	0	-	0	-	0	-
Ayamaru Timur Selatan	0	-	0	-	0	-
Ayamaru	0	-	0	-	0	-
Ayamaru Selatan	0	-	0	-	0	-
Ayamaru Jaya	0	-	0	-	0	-
Ayamaru Tengah	0	-	0	-	0	-
Ayamaru Barat	0	-	0	-	0	-
Ayamaru Utara	0	-	0	-	0	-
Ayamaru Utara Timur	0	-	0	-	0	-
Mare	0	-	0	-	0	-
Mare Selatan	0	-	0	-	0	-
Aifat Utara	0	-	0	-	0	-
Aifat Timur	0	-	0	-	0	-
Aifat Timur Tengah	0	-	0	-	0	-
Aifat Timur Jauh	0	-	0	-	0	-
Maybrat	0	-	0	-	0	-

Lanjutan Tabel/*Continued Table 4.1.4*

Kecamatan Subdistrict	Murid/Pupils					
	Negeri/Public		Swasta/Private		Jumlah/Total	
	2019/2020	2020/2021 ¹	2019/2020	2020/2021 ¹	2019/2020	2020/2021 ¹
(1)	(14)	(15)	(16)	(17)	(18)	(19)
Aitinyo Barat	0	-	0	-	0	-
Ayamaru Selatan Jaya	0	-	0	-	0	-
Aitinyo	0	-	0	-	0	-
Aitinyo Tengah	0	-	0	-	0	-
Aifat Selatan	0	-	0	-	0	-
Aifat Timur Selatan	0	-	0	-	0	-
Aifat	0	-	0	-	0	-
Aitinyo Utara	0	-	0	-	0	-
Aitinyo Raya	0	-	0	-	0	-
Ayamaru Timur	0	-	0	-	0	-
Ayamaru Timur Selatan	0	-	0	-	0	-
Ayamaru	0	-	0	-	0	-
Ayamaru Selatan	0	-	0	-	0	-
Ayamaru Jaya	0	-	0	-	0	-
Ayamaru Tengah	0	-	0	-	0	-
Ayamaru Barat	0	-	0	-	0	-
Ayamaru Utara	0	-	0	-	0	-
Ayamaru Utara Timur	0	-	0	-	0	-
Mare	0	-	0	-	0	-
Mare Selatan	0	-	0	-	0	-
Aifat Utara	0	-	0	-	0	-
Aifat Timur	0	-	0	-	0	-
Aifat Timur Tengah	0	-	0	-	0	-
Aifat Timur Jauh	0	-	0	-	0	-
Maybrat	0	-	0	-	0	-

Catatan/Note: ¹Data Tahun 2021 belum tersedia / *data for 2021 is not available*

Sumber/Source: Kementerian Agama, EMIS, Data Semester Ganjil/Ministry of Religious Affairs, EMIS, Odd semester report data

Tabel
Table 4.1.5

Jumlah Sekolah, Guru, dan Murid Sekolah Menengah Pertama (SMP) di Bawah Kementerian Pendidikan dan Kebudayaan Menurut Kecamatan di Kabupaten Maybrat, 2020/2021 dan 2021/2022
Number of Schools, Teachers, and Pupils in Lower Secondary Schools Under The Ministry of Education and Culture by Subdistrict in Maybrat Regency, 2020/2021 and 2021/2022

Kecamatan Subdistrict	Sekolah/Schools					
	Negeri/Public		Swasta/Private		Jumlah/Total	
	2020/2021	2021/2022	2020/2021	2021/2022	2020/2021	2021/2022
(1)	(2)	(3)	(4)	(5)	(6)	(7)
Aitinyo Barat	0	1	0	0	0	1
Ayamaru Selatan Jaya	0	0	0	0	0	0
Aitinyo	0	1	0	0	0	1
Aitinyo Tengah	0	1	0	0	0	1
Aifat Selatan	0	0	0	0	0	0
Aifat Timur Selatan	0	0	0	0	0	0
Aifat	0	1	0	0	0	1
Aitinyo Utara	0	0	0	0	0	0
Aitinyo Raya	0	0	0	1	0	1
Ayamaru Timur	0	1	0	0	0	1
Ayamaru Timur Selatan	0	0	0	0	0	0
Ayamaru	0	1	0	0	0	1
Ayamaru Selatan	0	1	0	0	0	1
Ayamaru Jaya	0	0	0	0	0	0
Ayamaru Tengah	0	0	0	0	0	0
Ayamaru Barat	0	0	0	1	0	1
Ayamaru Utara	1	1	0	0	1	1

Lanjutan Tabel/*Continued Table* 4.1.5

Kecamatan Subdistrict	Sekolah/Schools					
	Negeri/Public		Swasta/Private		Jumlah/Total	
	2020/2021	2021/2022	2020/2021	2021/2022	2020/2021	2021/2022
(1)	(2)	(3)	(4)	(5)	(6)	(7)
Ayamaru Utara Timur	0	0	0	0	0	0
Mare	0	1	0	0	0	1
Mare Selatan	0	0	0	0	0	0
Aifat Utara	0	1	0	0	0	1
Aifat Timur	0	0	0	0	0	0
Aifat Timur Tengah	0	1	0	0	0	1
Aifat Timur Jauh	0	0	0	0	0	0
Maybrat	1	11	0	2	1	13

Lanjutan Tabel/Continued Table 4.1.5

Kecamatan Subdistrict	Guru ¹ /Teachers ¹					
	Negeri/Public		Swasta/Private		Jumlah/Total	
	2020/2021	2021/2022	2020/2021	2021/2022	2020/2021	2021/2022
(1)	(8)	(9)	(10)	(11)	(12)	(13)
Aitinyo Barat	0	-	0	-	0	15
Ayamaru Selatan Jaya	0	0	0	0	0	0
Aitinyo	0	-	0	-	0	16
Aitinyo Tengah	0	-	0	-	0	13
Aifat Selatan	0	0	0	0	0	0
Aifat Timur Selatan	0	0	0	0	0	0
Aifat	0	-	0	-	0	19
Aitinyo Utara	0	0	0	0	0	0
Aitinyo Raya	0	-	0	-	0	11
Ayamaru Timur	0	-	0	-	0	19
Ayamaru Timur Selatan	0	0	0	0	0	0
Ayamaru	0	-	0	-	0	19
Ayamaru Selatan	0	-	0	-	0	20
Ayamaru Jaya	0	0	0	0	0	0
Ayamaru Tengah	0	0	0	0	0	0
Ayamaru Barat	0	-	0	-	0	9
Ayamaru Utara	16	-	0	-	16	22
Ayamaru Utara Timur	0	-	0	-	0	16
Mare	0	0	0	0	0	0
Mare Selatan	0	0	0	0	0	0
Aifat Utara	0	-	0	-	0	22
Aifat Timur	0	0	0	0	0	0
Aifat Timur Tengah	0	-	0	-	0	17
Aifat Timur Jauh	0	0	0	0	0	0
Maybrat	16	-	0	-	16	218

Lanjutan Tabel/*Continued Table* 4.1.5

Kecamatan Subdistrict	Murid/Pupils					
	Negeri/Public		Swasta/Private		Jumlah/Total	
	2020/2021	2021/2022	2020/2021	2021/2022	2020/2021	2021/2022
(1)	(14)	(15)	(16)	(17)	(18)	(19)
Aitinyo Barat	0	-	0	-	0	42
Ayamaru Selatan Jaya	0	0	0	0	0	0
Aitinyo	0	-	0	-	0	138
Aitinyo Tengah	0	-	0	-	0	0
Aifat Selatan	0	0	0	0	0	39
Aifat Timur Selatan	0	0	0	0	0	0
Aifat	0	-	0	-	0	170
Aitinyo Utara	0	0	0	0	0	0
Aitinyo Raya	0	-	0	-	0	67
Ayamaru Timur	0	-	0	-	0	82
Ayamaru Timur Selatan	0	0	0	0	0	0
Ayamaru	0	-	0	-	0	176
Ayamaru Selatan	0	-	0	-	0	39
Ayamaru Jaya	0	0	0	0	0	0
Ayamaru Tengah	0	0	0	0	0	0
Ayamaru Barat	0	-	0	-	0	49
Ayamaru Utara	90	-	0	-	90	116
Ayamaru Utara Timur	0	-	0	-	0	0
Mare	0	0	0	0	0	42
Mare Selatan	0	0	0	0	0	0
Aifat Utara	0	-	0	-	0	88
Aifat Timur	0	0	0	0	0	0
Aifat Timur Tengah	0	-	0	-	0	36
Aifat Timur Jauh	0	0	0	0	0	0
Maybrat	90	-	0	-	90	1 084

Catatan/Note: ¹ Jumlah guru termasuk kepala sekolah dan guru/*The total of teachers including headmaster and teacher*
 Sumber/Source: Kementerian Pendidikan dan Kebudayaan, Sistem Data Pokok Pendidikan, data semester ganjil/*Ministry of Educations and Culture, Basic Education Data System, odd semester report data*

Tabel
Table 4.1.6

Jumlah Sekolah, Guru, dan Murid Madrasah Tsanawiyah (MTs) di Bawah Kementerian Agama Menurut Kecamatan di Kabupaten Maybrat, 2019/2020 dan 2020/2021
Number of Schools, Teachers, and Pupils in Madrasah Tsanawiyah (MTs) Under The Ministry of Religious Affairs by Subdistrict in Maybrat Regency, 2019/2020 and 2020/2021

Kecamatan Subdistrict	Sekolah/Schools					
	Negeri/Public		Swasta/Private		Jumlah/Total	
	2019/2020	2020/2021 ¹	2019/2020	2020/2021 ¹	2019/2020	2020/2021 ¹
(1)	(2)	(3)	(4)	(5)	(6)	(7)
Aitinyo Barat	0	-	0	-	0	-
Ayamaru Selatan Jaya	0	-	0	-	0	-
Aitinyo	0	-	0	-	0	-
Aitinyo Tengah	0	-	0	-	0	-
Aifat Selatan	0	-	0	-	0	-
Aifat Timur Selatan	0	-	0	-	0	-
Aifat	0	-	0	-	0	-
Aitinyo Utara	0	-	0	-	0	-
Aitinyo Raya	0	-	0	-	0	-
Ayamaru Timur	0	-	0	-	0	-
Ayamaru Timur Selatan	0	-	0	-	0	-
Ayamaru	0	-	0	-	0	-
Ayamaru Selatan	0	-	0	-	0	-
Ayamaru Jaya	0	-	0	-	0	-
Ayamaru Tengah	0	-	0	-	0	-
Ayamaru Barat	0	-	0	-	0	-
Ayamaru Utara	0	-	0	-	0	-

Lanjutan Tabel/*Continued Table* 4.1.6

Kecamatan Subdistrict	Sekolah/Schools					
	Negeri/Public		Swasta/Private		Jumlah/Total	
	2019/2020	2020/2021 ¹	2019/2020	2020/2021 ¹	2019/2020	2020/2021 ¹
(1)	(2)	(3)	(4)	(5)	(6)	(7)
Ayamaru Utara Timur	0	-	0	-	0	-
Mare	0	-	0	-	0	-
Mare Selatan	0	-	0	-	0	-
Aifat Utara	0	-	0	-	0	-
Aifat Timur	0	-	0	-	0	-
Aifat Timur Tengah	0	-	0	-	0	-
Aifat Timur Jauh	0	-	0	-	0	-
Maybrat	0	-	0	-	0	-

Lanjutan Tabel/Continued Table 4.1.6

Kecamatan Subdistrict	Guru/Teachers					
	Negeri/Public		Swasta/Private		Jumlah/Total	
	2019/2020	2020/2021 ¹	2019/2020	2020/2021 ¹	2019/2020	2020/2021 ¹
(1)	(8)	(9)	(10)	(11)	(12)	(13)
Aitinyo Barat	0	-	0	-	0	-
Ayamaru Selatan Jaya	0	-	0	-	0	-
Aitinyo	0	-	0	-	0	-
Aitinyo Tengah	0	-	0	-	0	-
Aifat Selatan	0	-	0	-	0	-
Aifat Timur Selatan	0	-	0	-	0	-
Aifat	0	-	0	-	0	-
Aitinyo Utara	0	-	0	-	0	-
Aitinyo Raya	0	-	0	-	0	-
Ayamaru Timur	0	-	0	-	0	-
Ayamaru Timur Selatan	0	-	0	-	0	-
Ayamaru	0	-	0	-	0	-
Ayamaru Selatan	0	-	0	-	0	-
Ayamaru Jaya	0	-	0	-	0	-
Ayamaru Tengah	0	-	0	-	0	-
Ayamaru Barat	0	-	0	-	0	-
Ayamaru Utara	0	-	0	-	0	-
Ayamaru Utara Timur	0	-	0	-	0	-
Mare	0	-	0	-	0	-
Mare Selatan	0	-	0	-	0	-
Aifat Utara	0	-	0	-	0	-
Aifat Timur	0	-	0	-	0	-
Aifat Timur Tengah	0	-	0	-	0	-
Aifat Timur Jauh	0	-	0	-	0	-
Maybrat	0	-	0	-	0	-

Lanjutan Tabel/*Continued Table 4.1.6*

Kecamatan Subdistrict	Murid/Pupils					
	Negeri/Public		Swasta/Private		Jumlah/Total	
	2019/2020	2020/2021 ¹	2019/2020	2020/2021 ¹	2019/2020	2020/2021 ¹
(1)	(14)	(15)	(16)	(17)	(18)	(19)
Aitinyo Barat	0	-	0	-	0	-
Ayamaru Selatan Jaya	0	-	0	-	0	-
Aitinyo	0	-	0	-	0	-
Aitinyo Tengah	0	-	0	-	0	-
Aifat Selatan	0	-	0	-	0	-
Aifat Timur Selatan	0	-	0	-	0	-
Aifat	0	-	0	-	0	-
Aitinyo Utara	0	-	0	-	0	-
Aitinyo Raya	0	-	0	-	0	-
Ayamaru Timur	0	-	0	-	0	-
Ayamaru Timur Selatan	0	-	0	-	0	-
Ayamaru	0	-	0	-	0	-
Ayamaru Selatan	0	-	0	-	0	-
Ayamaru Jaya	0	-	0	-	0	-
Ayamaru Tengah	0	-	0	-	0	-
Ayamaru Barat	0	-	0	-	0	-
Ayamaru Utara	0	-	0	-	0	-
Ayamaru Utara Timur	0	-	0	-	0	-
Mare	0	-	0	-	0	-
Mare Selatan	0	-	0	-	0	-
Aifat Utara	0	-	0	-	0	-
Aifat Timur	0	-	0	-	0	-
Aifat Timur Tengah	0	-	0	-	0	-
Aifat Timur Jauh	0	-	0	-	0	-
Maybrat	0	-	0	-	0	-

Catatan/Note: ¹Data Tahun 2021 belum tersedia / data for 2021 is not available

Sumber/Source: Kementerian Agama, EMIS, Data Semester Ganjil/Ministry of Religious Affairs, EMIS, Odd semester report data

Tabel
Table 4.1.7

Jumlah Sekolah, Guru, dan Murid Sekolah Menengah Atas (SMA) di Bawah Kementerian Pendidikan dan Kebudayaan Menurut Kecamatan di Kabupaten Maybrat, 2020/2021 dan 2021/2022
Number of Schools, Teachers, and Pupils in Upper Secondary Schools Under The Ministry of Education and Culture by Subdistrict in Maybrat Regency, 2020/2021 and 2021/2022

Kecamatan Subdistrict	Sekolah/Schools					
	Negeri/Public		Swasta/Private		Jumlah/Total	
	2020/2021	2021/2022	2020/2021	2021/2022	2020/2021	2021/2022
(1)	(2)	(3)	(4)	(5)	(6)	(7)
Aitinyo Barat	0	0	0	0	0	0
Ayamaru Selatan Jaya	0	0	0	0	0	0
Aitinyo	2	2	0	0	2	2
Aitinyo Tengah	0	0	0	0	0	0
Aifat Selatan	0	0	0	0	0	0
Aifat Timur Selatan	0	0	0	0	0	0
Aifat	1	1	0	0	1	1
Aitinyo Utara	0	0	0	0	0	0
Aitinyo Raya	0	0	0	0	0	0
Ayamaru Timur	0	0	0	0	0	0
Ayamaru Timur Selatan	0	0	0	0	0	0
Ayamaru	1	1	0	0	1	1
Ayamaru Selatan	0	0	0	0	0	0
Ayamaru Jaya	0	0	0	0	0	0
Ayamaru Tengah	0	0	0	0	0	0
Ayamaru Barat	0	0	0	0	0	0
Ayamaru Utara	0	0	0	0	0	0
Ayamaru Utara Timur	0	0	0	0	0	0

Lanjutan Tabel/*Continued Table 4.1.7*

Kecamatan Subdistrict	Sekolah/Schools					
	Negeri/Public		Swasta/Private		Jumlah/Total	
	2020/2021	2021/2022	2020/2021	2021/2022	2020/2021	2021/2022
(1)	(2)	(3)	(4)	(5)	(6)	(7)
Mare	0	0	0	0	0	0
Mare Selatan	0	0	0	0	0	0
Aifat Utara	0	0	0	0	0	0
Aifat Timur	0	0	0	0	0	0
Aifat Timur Tengah	0	0	0	0	0	0
Aifat Timur Jauh	0	0	0	0	0	0
Maybrat	4	4	0	0	4	4

Lanjutan Tabel/Continued Table 4.1.7

Kecamatan Subdistrict	Guru ¹ /Teachers ¹					
	Negeri/Public		Swasta/Private		Jumlah/Total	
	2020/2021	2021/2022	2020/2021	2021/2022	2020/2021	2021/2022
(1)	(8)	(9)	(10)	(11)	(12)	(13)
Aitinyo Barat	0	0	0	0	0	0
Ayamaru Selatan Jaya	0	0	0	0	0	0
Aitinyo	23	20	0	0	23	20
Aitinyo Tengah	0	0	0	0	0	0
Aifat Selatan	0	0	0	0	0	0
Aifat Timur Selatan	0	0	0	0	0	0
Aifat	21	18	0	0	21	18
Aitinyo Utara	0	0	0	0	0	0
Aitinyo Raya	0	0	0	0	0	0
Ayamaru Timur	0	0	0	0	0	0
Ayamaru Timur Selatan	0	0	0	0	0	0
Ayamaru	24	21	0	0	24	21
Ayamaru Selatan	0	0	0	0	0	0
Ayamaru Jaya	0	0	0	0	0	0
Ayamaru Tengah	0	0	0	0	0	0
Ayamaru Barat	0	0	0	0	0	0
Ayamaru Utara	0	0	0	0	0	0
Ayamaru Utara Timur	0	0	0	0	0	0
Mare	0	0	0	0	0	0
Mare Selatan	0	0	0	0	0	0
Aifat Utara	0	0	0	0	0	0
Aifat Timur	0	0	0	0	0	0
Aifat Timur Tengah	0	0	0	0	0	0
Aifat Timur Jauh	0	0	0	0	0	0
Maybrat	68	59	0	0	68	59

Lanjutan Tabel/*Continued Table 4.1.7*

Kecamatan Subdistrict	Murid/Pupils					
	Negeri/Public		Swasta/Private		Jumlah/Total	
	2020/2021	2021/2022	2020/2021	2021/2022	2020/2021	2021/2022
(1)	(14)	(15)	(16)	(17)	(18)	(19)
Aitinyo Barat	0	0	0	0	0	0
Ayamaru Selatan Jaya	0	0	0	0	0	0
Aitinyo	128	149	0	0	128	149
Aitinyo Tengah	0	0	0	0	0	0
Aifat Selatan	0	0	0	0	0	0
Aifat Timur Selatan	0	0	0	0	0	0
Aifat	97	102	0	0	97	102
Aitinyo Utara	0	0	0	0	0	0
Aitinyo Raya	0	0	0	0	0	0
Ayamaru Timur	0	0	0	0	0	0
Ayamaru Timur Selatan	0	0	0	0	0	0
Ayamaru	186	221	0	0	186	221
Ayamaru Selatan	0	0	0	0	0	0
Ayamaru Jaya	0	0	0	0	0	0
Ayamaru Tengah	0	0	0	0	0	0
Ayamaru Barat	0	0	0	0	0	0
Ayamaru Utara	0	0	0	0	0	0
Ayamaru Utara Timur	0	0	0	0	0	0
Mare	0	0	0	0	0	0
Mare Selatan	0	0	0	0	0	0
Aifat Utara	0	0	0	0	0	0
Aifat Timur	0	0	0	0	0	0
Aifat Timur Tengah	0	0	0	0	0	0
Aifat Timur Jauh	0	0	0	0	0	0
Maybrat	411	472	0	0	411	472

Catatan/Note: ¹ Jumlah guru termasuk kepala sekolah dan guru/*The total of teachers including headmaster and teacher*
 Sumber/Source: Kementerian Pendidikan dan Kebudayaan, Sistem Data Pokok Pendidikan, data semester ganjil/*Ministry of Educations and Culture, Basic Education Data System, odd semester report data*

Tabel
Table 4.1.8

Jumlah Sekolah, Guru, dan Murid Sekolah Menengah Kejuruan (SMK) di Bawah Kementerian Pendidikan dan Kebudayaan Menurut Kecamatan di Kabupaten Maybrat, 2020/2021 dan 2021/2022
Number of Schools, Teachers, and Pupils in Vocational High Schools Under The Ministry of Education and Culture by Subdistrict in Maybrat Regency, 2020/2021 and 2021/2022

Kecamatan Subdistrict	Sekolah/Schools					
	Negeri/Public		Swasta/Private		Jumlah/Total	
	2020/2021	2021/2022	2020/2021	2021/2022	2020/2021	2021/2022
(1)	(2)	(3)	(4)	(5)	(6)	(7)
Aitinyo Barat	0	0	0	0	0	0
Ayamaru Selatan Jaya	0	0	0	0	0	0
Aitinyo	0	0	0	0	0	0
Aitinyo Tengah	0	0	0	0	0	0
Aifat Selatan	0	0	0	0	0	0
Aifat Timur Selatan	0	0	0	0	0	0
Aifat	0	0	0	0	0	0
Aitinyo Utara	0	0	0	0	0	0
Aitinyo Raya	0	0	0	0	0	0
Ayamaru Timur	0	0	0	0	0	0
Ayamaru Timur Selatan	0	0	0	0	0	0
Ayamaru	0	0	0	0	0	0
Ayamaru Selatan	0	0	0	0	0	0
Ayamaru Jaya	0	0	0	0	0	0
Ayamaru Tengah	0	0	0	0	0	0
Ayamaru Barat	0	0	0	0	0	0
Ayamaru Utara	1	1	0	0	1	1
Ayamaru Utara Timur	0	0	0	0	0	0

Lanjutan Tabel/*Continued Table* 4.1.8

Kecamatan Subdistrict	Sekolah/Schools					
	Negeri/Public		Swasta/Private		Jumlah/Total	
	2020/2021	2021/2022	2020/2021	2021/2022	2020/2021	2021/2022
(1)	(2)	(3)	(4)	(5)	(6)	(7)
Mare	0	0	0	0	0	0
Mare Selatan	0	0	0	0	0	0
Aifat Utara	0	0	0	0	0	0
Aifat Timur	0	0	0	0	0	0
Aifat Timur Tengah	0	0	0	0	0	0
Aifat Timur Jauh	0	0	0	0	0	0
Maybrat	1	1	0	0	1	1

Lanjutan Tabel/Continued Table 4.1.8

Kecamatan Subdistrict	Guru ¹ /Teachers ¹					
	Negeri/Public		Swasta/Private		Jumlah/Total	
	2020/2021	2021/2022	2020/2021	2021/2022	2020/2021	2021/2022
(1)	(8)	(9)	(10)	(11)	(12)	(13)
Aitinyo Barat	0	0	0	0	0	0
Ayamaru Selatan Jaya	0	0	0	0	0	0
Aitinyo	0	0	0	0	0	0
Aitinyo Tengah	0	0	0	0	0	0
Aifat Selatan	0	0	0	0	0	0
Aifat Timur Selatan	0	0	0	0	0	0
Aifat	0	0	0	0	0	0
Aitinyo Utara	0	0	0	0	0	0
Aitinyo Raya	0	0	0	0	0	0
Ayamaru Timur	0	0	0	0	0	0
Ayamaru Timur Selatan	0	0	0	0	0	0
Ayamaru	0	0	0	0	0	0
Ayamaru Selatan	0	0	0	0	0	0
Ayamaru Jaya	0	0	0	0	0	0
Ayamaru Tengah	0	0	0	0	0	0
Ayamaru Barat	0	0	0	0	0	0
Ayamaru Utara	16	12	0	0	16	12
Ayamaru Utara Timur	0	0	0	0	0	0
Mare	0	0	0	0	0	0
Mare Selatan	0	0	0	0	0	0
Aifat Utara	0	0	0	0	0	0
Aifat Timur	0	0	0	0	0	0
Aifat Timur Tengah	0	0	0	0	0	0
Aifat Timur Jauh	0	0	0	0	0	0
Maybrat	16	12	0	0	16	12

Lanjutan Tabel/*Continued Table* 4.1.8

Kecamatan Subdistrict	Murid/Pupils					
	Negeri/Public		Swasta/Private		Jumlah/Total	
	2020/2021	2021/2022	2020/2021	2021/2022	2020/2021	2021/2022
(1)	(14)	(15)	(16)	(17)	(18)	(19)
Aitinyo Barat	0	0	0	0	0	0
Ayamaru Selatan Jaya	0	0	0	0	0	0
Aitinyo	0	0	0	0	0	0
Aitinyo Tengah	0	0	0	0	0	0
Aifat Selatan	0	0	0	0	0	0
Aifat Timur Selatan	0	0	0	0	0	0
Aifat	0	0	0	0	0	0
Aitinyo Utara	0	0	0	0	0	0
Aitinyo Raya	0	0	0	0	0	0
Ayamaru Timur	0	0	0	0	0	0
Ayamaru Timur Selatan	0	0	0	0	0	0
Ayamaru	0	0	0	0	0	0
Ayamaru Selatan	0	0	0	0	0	0
Ayamaru Jaya	0	0	0	0	0	0
Ayamaru Tengah	0	0	0	0	0	0
Ayamaru Barat	0	0	0	0	0	0
Ayamaru Utara	90	92	0	0	90	92

Lanjutan Tabel/*Continued Table 4.1.8*

Kecamatan Subdistrict	Murid/Pupils					
	Negeri/Public		Swasta/Private		Jumlah/Total	
	2020/2021	2021/2022	2020/2021	2021/2022	2020/2021	2021/2022
(1)	(14)	(15)	(16)	(17)	(18)	(19)
Ayamaru Utara Timur	0	0	0	0	0	0
Mare	0	0	0	0	0	0
Mare Selatan	0	0	0	0	0	0
Aifat Utara	0	0	0	0	0	0
Aifat Timur	0	0	0	0	0	0
Aifat Timur Tengah	0	0	0	0	0	0
Aifat Timur Jauh	0	0	0	0	0	0
Maybrat	90	92	0	0	90	92

Catatan/*Note*: ¹ Guru yang mengajar di 2 sekolah atau lebih dihitung di masing-masing sekolah. Jumlah guru termasuk kepala sekolah dan guru/*The teacher who taught in two schools or more counted in every school. The total of teachers including headmaster and teacher*

Sumber/*Source*: Kementerian Pendidikan dan Kebudayaan, Sistem Data Pokok Pendidikan, data semester ganjil/*Ministry of Educations and Culture, Basic Education Data System, odd semester report data*

Tabel
Table 4.1.9

**Jumlah Sekolah, Guru, dan Murid Madrasah Aliyah (MA)
di Bawah Kementerian Agama Menurut Kecamatan di
Kabupaten Maybrat, 2019/2020 dan 2020/2021**
*Number of Schools, Teachers, and Pupils in Madrasah Aliyah
(MA) Under the Ministry of Religious Affairs by Subdistrict in
Maybrat Regency, 2019/2020 and 2020/2021*

Kecamatan Subdistrict	Sekolah/Schools					
	Negeri/Public		Swasta/Private		Jumlah/Total	
	2019/2020	2020/2021 ¹	2019/2020	2020/2021 ¹	2019/2020	2020/2021 ¹
(1)	(2)	(3)	(4)	(5)	(6)	(7)
Aitinyo Barat	0	-	0	-	0	-
Ayamaru Selatan Jaya	0	-	0	-	0	-
Aitinyo	0	-	0	-	0	-
Aitinyo Tengah	0	-	0	-	0	-
Aifat Selatan	0	-	0	-	0	-
Aifat Timur Selatan	0	-	0	-	0	-
Aifat	0	-	0	-	0	-
Aitinyo Utara	0	-	0	-	0	-
Aitinyo Raya	0	-	0	-	0	-
Ayamaru Timur	0	-	0	-	0	-
Ayamaru Timur Selatan	0	-	0	-	0	-
Ayamaru	0	-	0	-	0	-
Ayamaru Selatan	0	-	0	-	0	-
Ayamaru Jaya	0	-	0	-	0	-
Ayamaru Tengah	0	-	0	-	0	-
Ayamaru Barat	0	-	0	-	0	-
Ayamaru Utara	0	-	0	-	0	-

Lanjutan Tabel/Continued Table 4.1.9

Kecamatan Subdistrict	Sekolah/Schools					
	Negeri/Public		Swasta/Private		Jumlah/Total	
	2019/2020	2020/2021 ¹	2019/2020	2020/2021 ¹	2019/2020	2020/2021 ¹
(1)	(2)	(3)	(4)	(5)	(6)	(7)
Ayamaru Utara Timur	0	-	0	-	0	-
Mare	0	-	0	-	0	-
Mare Selatan	0	-	0	-	0	-
Aifat Utara	0	-	0	-	0	-
Aifat Timur	0	-	0	-	0	-
Aifat Timur Tengah	0	-	0	-	0	-
Aifat Timur Jauh	0	-	0	-	0	-
Maybrat	0	-	0	-	0	-

Lanjutan Tabel/*Continued Table 4.1.9*

Kecamatan Subdistrict	Guru/Teachers					
	Negeri/Public		Swasta/Private		Jumlah/Total	
	2019/2020	2020/2021 ¹	2019/2020	2020/2021 ¹	2019/2020	2020/2021 ¹
(1)	(8)	(9)	(10)	(11)	(12)	(13)
Aitinyo Barat	0	-	0	-	0	-
Ayamaru Selatan Jaya	0	-	0	-	0	-
Aitinyo	0	-	0	-	0	-
Aitinyo Tengah	0	-	0	-	0	-
Aifat Selatan	0	-	0	-	0	-
Aifat Timur Selatan	0	-	0	-	0	-
Aifat	0	-	0	-	0	-
Aitinyo Utara	0	-	0	-	0	-
Aitinyo Raya	0	-	0	-	0	-
Ayamaru Timur	0	-	0	-	0	-
Ayamaru Timur Selatan	0	-	0	-	0	-
Ayamaru	0	-	0	-	0	-
Ayamaru Selatan	0	-	0	-	0	-
Ayamaru Jaya	0	-	0	-	0	-
Ayamaru Tengah	0	-	0	-	0	-
Ayamaru Barat	0	-	0	-	0	-
Ayamaru Utara	0	-	0	-	0	-
Ayamaru Utara Timur	0	-	0	-	0	-
Mare	0	-	0	-	0	-
Mare Selatan	0	-	0	-	0	-
Aifat Utara	0	-	0	-	0	-
Aifat Timur	0	-	0	-	0	-
Aifat Timur Tengah	0	-	0	-	0	-
Aifat Timur Jauh	0	-	0	-	0	-
Maybrat	0	-	0	-	0	-

Lanjutan Tabel/Continued Table 4.1.9

Kecamatan Subdistrict	Murid/Pupils					
	Negeri/Public		Swasta/Private		Jumlah/Total	
	2019/2020	2020/2021 ¹	2019/2020	2020/2021 ¹	2019/2020	2020/2021 ¹
(1)	(14)	(15)	(16)	(17)	(18)	(19)
Aitinyo Barat	0	-	0	-	0	-
Ayamaru Selatan Jaya	0	-	0	-	0	-
Aitinyo	0	-	0	-	0	-
Aitinyo Tengah	0	-	0	-	0	-
Aifat Selatan	0	-	0	-	0	-
Aifat Timur Selatan	0	-	0	-	0	-
Aifat	0	-	0	-	0	-
Aitinyo Utara	0	-	0	-	0	-
Aitinyo Raya	0	-	0	-	0	-
Ayamaru Timur	0	-	0	-	0	-
Ayamaru Timur Selatan	0	-	0	-	0	-
Ayamaru	0	-	0	-	0	-
Ayamaru Selatan	0	-	0	-	0	-
Ayamaru Jaya	0	-	0	-	0	-
Ayamaru Tengah	0	-	0	-	0	-
Ayamaru Barat	0	-	0	-	0	-
Ayamaru Utara	0	-	0	-	0	-
Ayamaru Utara Timur	0	-	0	-	0	-
Mare	0	-	0	-	0	-
Mare Selatan	0	-	0	-	0	-
Aifat Utara	0	-	0	-	0	-
Aifat Timur	0	-	0	-	0	-
Aifat Timur Tengah	0	-	0	-	0	-
Aifat Timur Jauh	0	-	0	-	0	-
Maybrat	0	-	0	-	0	-

Catatan/Note: ¹Data Tahun 2021 belum tersedia / data for 2021 is not available

Sumber/Source: Kementerian Agama, EMIS, Data Semester Ganjil/Ministry of Religious Affairs, EMIS, Odd semester report data

Tabel
Table 4.1.10

Jumlah Desa¹/Kelurahan yang Memiliki Fasilitas Sekolah Menurut Kecamatan dan Tingkat Pendidikan di Kabupaten Maybrat, 2019–2021
Number of Villages¹/Kelurahan Having Educational Facilities by Subdistrict and Educational Level in Maybrat Regency, 2019–2021

Kecamatan Subdistrict	SD Primary School		
	2019	2020	2021
(1)	(2)	(3)	(4)
Aitinyo Barat	2	3	-
Ayamaru Selatan Jaya	1	1	-
Aitinyo	3	4	-
Aitinyo Tengah	4	4	-
Aifat Selatan	6	6	-
Aifat Timur Selatan	1	0	-
Aifat	6	6	-
Aitinyo Utara	3	3	-
Aitinyo Raya	2	2	-
Ayamaru Timur	1	1	-
Ayamaru Timur Selatan	2	2	-
Ayamaru	1	1	-
Ayamaru Selatan	3	3	-
Ayamaru Jaya	2	2	-
Ayamaru Tengah	2	2	-
Ayamaru Barat	1	1	-
Ayamaru Utara	1	1	-
Ayamaru Utara Timur	2	2	-
Mare	4	3	-
Mare Selatan	1	2	-
Aifat Utara	4	4	-
Aifat Timur	3	3	-
Aifat Timur Tengah	3	3	-
Aifat Timur Jauh	2	1	-
Maybrat	60	60	-

Lanjutan Tabel/*Continued Table 4.1.10*

Kecamatan Subdistrict	SMP Junior High School		
	2019	2020	2021
(1)	(5)	(6)	(7)
Aitinyo Barat	1	1	-
Ayamaru Selatan Jaya	0	0	-
Aitinyo	1	1	-
Aitinyo Tengah	1	1	-
Aifat Selatan	0	0	-
Aifat Timur Selatan	0	0	-
Aifat	1	1	-
Aitinyo Utara	0	0	-
Aitinyo Raya	1	1	-
Ayamaru Timur	1	1	-
Ayamaru Timur Selatan	0	0	-
Ayamaru	1	2	-
Ayamaru Selatan	1	1	-
Ayamaru Jaya	0	0	-
Ayamaru Tengah	0	0	-
Ayamaru Barat	1	1	-
Ayamaru Utara	1	1	-
Ayamaru Utara Timur	0	0	-
Mare	1	1	-
Mare Selatan	0	0	-
Aifat Utara	1	1	-
Aifat Timur	0	0	-
Aifat Timur Tengah	1	1	-
Aifat Timur Jauh	0	0	-
Maybrat	13	14	-

Lanjutan Tabel/*Continued Table 4.1.10*

Kecamatan Subdistrict	SMA Senior High School		
	2019	2020	2021
(1)	(8)	(9)	(10)
Aitinyo Barat	1	1	-
Ayamaru Selatan Jaya	0	0	-
Aitinyo	1	1	-
Aitinyo Tengah	0	0	-
Aifat Selatan	0	0	-
Aifat Timur Selatan	0	0	-
Aifat	1	1	-
Aitinyo Utara	0	0	-
Aitinyo Raya	0	0	-
Ayamaru Timur	0	0	-
Ayamaru Timur Selatan	0	0	-
Ayamaru	1	1	-
Ayamaru Selatan	0	0	-
Ayamaru Jaya	0	0	-
Ayamaru Tengah	0	0	-
Ayamaru Barat	0	0	-
Ayamaru Utara	0	0	-
Ayamaru Utara Timur	0	0	-
Mare	0	0	-
Mare Selatan	0	0	-
Aifat Utara	0	0	-
Aifat Timur	0	0	-
Aifat Timur Tengah	0	0	-
Aifat Timur Jauh	0	0	-
Maybrat	4	4	-

Lanjutan Tabel/Continued Table 4.1.10

Kecamatan Subdistrict	SMK Vocational School		
	2019	2020	2021
(1)	(11)	(12)	(13)
Aitinyo Barat	0	0	-
Ayamaru Selatan Jaya	0	0	-
Aitinyo	0	0	-
Aitinyo Tengah	0	0	-
Aifat Selatan	0	0	-
Aifat Timur Selatan	0	0	-
Aifat	0	0	-
Aitinyo Utara	0	0	-
Aitinyo Raya	0	0	-
Ayamaru Timur	0	0	-
Ayamaru Timur Selatan	0	0	-
Ayamaru	0	0	-
Ayamaru Selatan	0	0	-
Ayamaru Jaya	0	0	-
Ayamaru Tengah	0	0	-
Ayamaru Barat	0	0	-
Ayamaru Utara	1	1	-
Ayamaru Utara Timur	0	0	-
Mare	0	0	-
Mare Selatan	0	0	-
Aifat Utara	0	0	-
Aifat Timur	0	0	-
Aifat Timur Tengah	0	0	-
Aifat Timur Jauh	0	0	-
Maybrat	1	1	-

Lanjutan Tabel/*Continued Table* 4.1.10

Kecamatan Subdistrict	Perguruan Tinggi University		
	2019	2020	2021
(1)	(14)	(15)	(16)
Aitinyo Barat	-	-	-
Ayamaru Selatan Jaya	-	-	-
Aitinyo	-	-	-
Aitinyo Tengah	-	-	-
Aifat Selatan	-	-	-
Aifat Timur Selatan	-	-	-
Aifat	-	-	-
Aitinyo Utara	-	-	-
Aitinyo Raya	-	-	-
Ayamaru Timur	-	-	-
Ayamaru Timur Selatan	-	-	-
Ayamaru	-	-	-
Ayamaru Selatan	-	-	-
Ayamaru Jaya	-	-	-
Ayamaru Tengah	-	-	-
Ayamaru Barat	-	-	-
Ayamaru Utara	-	-	-

Lanjutan Tabel/*Continued Table 4.1.10*

Kecamatan Subdistrict	Perguruan Tinggi University		
	2019	2020	2021
(1)	(14)	(15)	(16)
Ayamaru Utara Timur	-	-	-
Mare	-	-	-
Mare Selatan	-	-	-
Aifat Utara	-	-	-
Aifat Timur	-	-	-
Aifat Timur Tengah	-	-	-
Aifat Timur Jauh	-	-	-
Maybrat	-	-	-

Catatan/Note: ¹ Desa pada tabel ini termasuk Unit Permukiman Transmigrasi (UPT) yang masih dibina oleh kementerian terkait dan nagari di Provinsi Sumatera Barat/Villages in this table include Transmigration Settlement Unit which is still fostered by the relevant ministries and the nagari in the Province of Sumatera Barat.

Data Tahun 2021 belum tersedia / data for 2021 is not available.

Sumber/Source: BPS, Pendataan Potensi Desa (Podes)/ BPS-Statistics Indonesia, Village Potential Data Collection.

Tabel
Table 4.1.11

Angka Partisipasi Murni (APM) dan Angka Partisipasi Kasar (APK) Menurut Jenjang Pendidikan di Kabupaten Maybrat, 2020 dan 2021
Net Enrollment Rate and Gross Enrollment Ratio by Educational Level in Maybrat Regency, 2020 and 2021

Jenjang Pendidikan <i>Educational Level</i>	Angka Partisipasi Murni (APM) <i>Net Enrollment Rate</i>		Angka Partisipasi Kasar (APK) <i>Gross Enrollment Ratio</i>	
	2020	2021	2020	2021
(1)	(2)	(3)	(4)	(5)
SD/MI/Sederajat <i>Primary School</i>	97,33	-	109,58	-
SMP/MTs/ Sederajat <i>Lower Secondary School</i>	86,66	-	102,91	-
SMA/SMK/MA/Sederajat <i>Upper Secondary School</i>	68,09	-	85,88	-

Catatan/Note: Data Tahun 2021 belum tersedia / *data for 2021 is not available*

Sumber/Source: BPS, Survei Sosial Ekonomi Nasional (Susenas)/BPS-Statistics Indonesia, National Socioeconomic Survey

Tabel 4.1.12 **Persentase Penduduk Berumur 15 Tahun ke Atas yang Melek Huruf Menurut Kelompok Umur di Kabupaten Maybrat, 2020 dan 2021**
Percentage of Literate People Aged 15 Years and Over by Age Group in Maybrat Regency, 2020 and 2021

Kelompok Umur Age Group	2020	2021
(1)	(2)	(3)
15–19	100,00	-
20–24	99,69	-
25–29	99,56	-
30–34	98,88	-
35–39	96,50	-
40–44	97,02	-
45–49	99,88	-
50+	90,63	-
Jumlah/Total		
15–24	99,87	-
15–44	98,69	-
15+	97,11	-
45+	93,17	-

Catatan/Note: Data Tahun 2021 belum tersedia / data for 2021 is not available

Sumber/Source: BPS, Survei Sosial Ekonomi Nasional (Susenas)/BPS-Statistics Indonesia, National Socioeconomic Survey

4.2 KESEHATAN HEALTH

Tabel 4.2.1 Jumlah Desa¹/Kelurahan Yang Memiliki Sarana Kesehatan Menurut Kecamatan di Kabupaten Maybrat, 2019–2021
Number of Villages¹/Kelurahan Having Health Facilities by Subdistrict in Maybrat Regency, 2019–2021

Kecamatan Subdistrict	Rumah Sakit Hospital		
	2019	2020	2021
(1)	(2)	(3)	(4)
Aitinyo Barat	0	0	-
Ayamaru Selatan Jaya	0	0	-
Aitinyo	0	0	-
Aitinyo Tengah	0	0	-
Aifat Selatan	0	0	-
Aifat Timur Selatan	0	0	-
Aifat	0	0	-
Aitinyo Utara	0	0	-
Aitinyo Raya	0	0	-
Ayamaru Timur	0	0	-
Ayamaru Timur Selatan	0	0	-
Ayamaru	0	0	-
Ayamaru Selatan	0	0	-
Ayamaru Jaya	0	0	-
Ayamaru Tengah	0	0	-
Ayamaru Barat	0	0	-
Ayamaru Utara	0	0	-
Ayamaru Utara Timur	0	0	-
Mare	0	0	-
Mare Selatan	0	0	-
Aifat Utara	0	0	-
Aifat Timur	0	0	-
Aifat Timur Tengah	0	0	-
Aifat Timur Jauh	0	0	-
Maybrat	0	0	-

Lanjutan Tabel/Continued Table 4.2.1

Kecamatan Subdistrict	Rumah Sakit Bersalin Maternity Hospital		
	2019	2020	2021
(1)	(5)	(6)	(7)
Aitinyo Barat	0	0	-
Ayamaru Selatan Jaya	0	0	-
Aitinyo	0	0	-
Aitinyo Tengah	0	0	-
Aifat Selatan	0	0	-
Aifat Timur Selatan	0	0	-
Aifat	0	0	-
Aitinyo Utara	0	0	-
Aitinyo Raya	0	0	-
Ayamaru Timur	0	0	-
Ayamaru Timur Selatan	0	0	-
Ayamaru	0	0	-
Ayamaru Selatan	0	0	-
Ayamaru Jaya	0	0	-
Ayamaru Tengah	0	0	-
Ayamaru Barat	0	0	-
Ayamaru Utara	0	0	-
Ayamaru Utara Timur	0	0	-
Mare	0	0	-
Mare Selatan	0	0	-
Aifat Utara	0	0	-
Aifat Timur	0	0	-
Aifat Timur Tengah	0	0	-
Aifat Timur Jauh	0	0	-
Maybrat	0	0	-

Lanjutan Tabel/*Continued Table* 4.2.1

Kecamatan <i>Subdistrict</i>	Poliklinik <i>Polyclinic</i>		
	2019	2020	2021
(1)	(8)	(9)	(10)
Aitinyo Barat	0	0	-
Ayamaru Selatan Jaya	0	0	-
Aitinyo	0	0	-
Aitinyo Tengah	0	0	-
Aifat Selatan	0	0	-
Aifat Timur Selatan	0	0	-
Aifat	0	0	-
Aitinyo Utara	0	0	-
Aitinyo Raya	0	0	-
Ayamaru Timur	0	0	-
Ayamaru Timur Selatan	0	0	-
Ayamaru	0	0	-
Ayamaru Selatan	0	0	-
Ayamaru Jaya	0	0	-
Ayamaru Tengah	0	0	-
Ayamaru Barat	0	0	-
Ayamaru Utara	0	0	-
Ayamaru Utara Timur	0	0	-
Mare	0	0	-
Mare Selatan	0	0	-
Aifat Utara	1	1	-
Aifat Timur	0	0	-
Aifat Timur Tengah	0	0	-
Aifat Timur Jauh	0	0	-
Maybrat	1	1	-

Lanjutan Tabel/*Continued Table 4.2.1*

Kecamatan Subdistrict	Puskesmas Public Health Center		
	2019	2020	2021
(1)	(11)	(12)	(13)
Aitinyo Barat	1	1	1
Ayamaru Selatan Jaya	0	0	0
Aitinyo	1	1	1
Aitinyo Tengah	1	1	1
Aifat Selatan	1	1	1
Aifat Timur Selatan	0	0	0
Aifat	1	1	1
Aitinyo Utara	1	1	1
Aitinyo Raya	0	0	0
Ayamaru Timur	1	1	1
Ayamaru Timur Selatan	0	0	0
Ayamaru	1	1	1
Ayamaru Selatan	1	1	1
Ayamaru Jaya	1	1	1
Ayamaru Tengah	0	0	0
Ayamaru Barat	0	0	0
Ayamaru Utara	1	1	1
Ayamaru Utara Timur	0	0	0
Mare	1	1	1
Mare Selatan	0	0	0
Aifat Utara	1	1	1
Aifat Timur	1	1	1
Aifat Timur Tengah	0	0	0
Aifat Timur Jauh	0	0	0
Maybrat	14	14	14

Lanjutan Tabel/*Continued Table* 4.2.1

Kecamatan <i>Subdistrict</i>	Puskesmas Pembantu <i>Subsidiary of Public Health Center</i>		
	2019	2020	2021
(1)	(14)	(15)	(16)
Aitinyo Barat	0	0	-
Ayamaru Selatan Jaya	1	1	-
Aitinyo	9	9	-
Aitinyo Tengah	6	6	-
Aifat Selatan	3	3	-
Aifat Timur Selatan	1	1	-
Aifat	3	3	-
Aitinyo Utara	1	1	-
Aitinyo Raya	1	1	-
Ayamaru Timur	0	0	-
Ayamaru Timur Selatan	1	1	-
Ayamaru	0	0	-
Ayamaru Selatan	3	3	-
Ayamaru Jaya	1	1	-
Ayamaru Tengah	1	1	-
Ayamaru Barat	2	2	-
Ayamaru Utara	0	0	-
Ayamaru Utara Timur	2	2	-
Mare	0	0	-
Mare Selatan	0	0	-
Aifat Utara	2	2	-
Aifat Timur	0	0	-
Aifat Timur Tengah	1	1	-
Aifat Timur Jauh	0	0	-
Maybrat	37	37	-

Lanjutan Tabel/*Continued Table* 4.2.1

Kecamatan <i>Subdistrict</i>	Apotek <i>Pharmacy</i>		
	2019	2020	2021
(1)	(17)	(18)	(19)
Aitinyo Barat	0	0	-
Ayamaru Selatan Jaya	0	0	-
Aitinyo	0	0	-
Aitinyo Tengah	0	0	-
Aifat Selatan	0	0	-
Aifat Timur Selatan	0	0	-
Aifat	0	0	-
Aitinyo Utara	0	0	-
Aitinyo Raya	0	0	-
Ayamaru Timur	0	0	-
Ayamaru Timur Selatan	0	0	-
Ayamaru	0	0	-
Ayamaru Selatan	0	0	-
Ayamaru Jaya	0	0	-
Ayamaru Tengah	0	0	-
Ayamaru Barat	0	0	-
Ayamaru Utara	0	0	-
Ayamaru Utara Timur	0	0	-
Mare	0	0	-
Mare Selatan	0	0	-
Aifat Utara	0	0	-
Aifat Timur	0	0	-
Aifat Timur Tengah	0	0	-
Aifat Timur Jauh	0	0	-
Maybrat	0	0	-

Catatan/*Note*: ¹ Desa pada tabel ini termasuk Unit Permukiman Transmigrasi (UPT) yang masih dibina oleh kementerian terkait dan nagari di Provinsi Sumatera Barat/*Villages in this table include Transmigration Settlement Unit which is still fostered by the relevant ministries and the nagari in the Province of Sumatera Barat*

Data Tahun 2021 belum tersedia / *data for 2021 is not available*

Sumber/*Source*: BPS, Pendataan Potensi Desa (Podes)/BPS-Statistics Indonesia, Village Potential Data Collecting

Tabel
Table 4.2.2

**Jumlah Tenaga Kesehatan Menurut Kecamatan di
Kabupaten Maybrat, 2020**
*Number of Health Human Resources by Subdistrict in
Maybrat Regency, 2020*

Kecamatan Subdistrict	Dokter ¹ Doctor ¹	Dokter Gigi ² Dentist ²	Perawat Nurse	Bidan Midwife	Tenaga kefarmasian Pharmacist
(1)	(2)	(3)	(4)	(5)	(6)
Aitinyo Barat	0	0	6	1	1
Ayamaru Selatan Jaya	0	0	0	0	0
Aitinyo	0	0	5	1	1
Aitinyo Tengah	0	0	2	3	1
Aifat Selatan	0	0	3	4	1
Aifat Timur Selatan	0	0	0	0	0
Aifat	0	0	11	5	1
Aitinyo Utara	0	0	0	0	0
Aitinyo Raya	0	0	7	3	1
Ayamaru Timur	0	0	6	3	1
Ayamaru Timur Selatan	0	0	0	0	0
Ayamaru	0	0	7	5	0
Ayamaru Selatan	0	0	3	2	1

Lanjutan Tabel/Continued Table 4.2.2

Kecamatan Subdistrict	Dokter ¹ Doctor ¹	Dokter Gigi ² Dentist ²	Perawat Nurse	Bidan Midwife	Tenaga kefarmasian Pharmacist
(1)	(2)	(3)	(4)	(5)	(6)
Ayamaru Jaya	0	0	5	4	1
Ayamaru Tengah	0	0	0	0	0
Ayamaru Barat	0	0	0	0	0
Ayamaru Utara	0	0	4	2	1
Ayamaru Utara Timur	0	0	0	0	0
Mare	1	0	4	3	1
Mare Selatan	0	0	0	0	0
Aifat Utara	0	0	10	3	0
Aifat Timur	0	0	4	5	1
Aifat Timur Tengah	0	0	0	0	0
Aifat Timur Jauh	0	0	0	0	0
Maybrat	1	0	77	44	12

Lanjutan Tabel/*Continued Table 4.2.2*

Kecamatan <i>Subdistrict</i>	Tenaga Kesehatan Masyarakat <i>Public Health worker</i>	Tenaga Kesehatan Lingkungan <i>Enviromental Health Worker</i>	Tenaga Gizi <i>Nutritionist</i>	Ahli Teknologi Laboratorium Medik <i>Medical Laboratory Technician</i>
(1)	(7)	(8)	(9)	(10)
Aitinyo Barat	0	1	1	1
Ayamaru Selatan Jaya	0	0	0	0
Aitinyo	0	0	1	0
Aitinyo Tengah	1	1	2	1
Aifat Selatan	1	1	1	1
Aifat Timur Selatan	0	0	0	0
Aifat	1	2	1	0
Aitinyo Utara	1	1	4	1
Aitinyo Raya	0	0	0	0
Ayamaru Timur	1	1	1	0
Ayamaru Timur Selatan	0	0	0	0
Ayamaru	2	0	1	0
Ayamaru Selatan	1	1	1	1

Lanjutan Tabel/Continued Table 4.2.2

Kecamatan Subdistrict	Tenaga Kesehatan Masyarakat Public Health worker	Tenaga Kesehatan Lingkungan Enviromental Health Worker	Tenaga Gizi Nutritionist	Ahli Teknologi Laboratorium Medik Medical Laboratory Technician
(1)	(7)	(8)	(9)	(10)
Ayamaru Jaya	1	1	1	1
Ayamaru Tengah	0	0	0	0
Ayamaru Barat	0	0	0	0
Ayamaru Utara	1	0	0	0
Ayamaru Utara Timur	0	0	0	0
Mare	1	0	1	1
Mare Selatan	0	0	0	0
Aifat Utara	1	1	1	1
Aifat Timur	1	1	1	1
Aifat Timur Tengah	0	0	0	0
Aifat Timur Jauh	0	0	0	0
Maybrat	12	11	17	9

Catatan/Note: ¹ Dokter dalam tabel ini termasuk dokter spesialis (selain spesialis gigi) dan dokter umum/Doctor in this table include medical specialist (exclude dentist specialist) and general practitioner

² Dokter gigi dalam tabel ini termasuk dokter spesialis gigi dan dokter gigi/Doctor in this table include dentist dan dentist specialist

Sumber/Source: Dinas Kesehatan Kabupaten Maybrat / Maybrat Regency Health Office

Tabel
Table 4.2.3

Jumlah Rumah Sakit Umum, Rumah Sakit Khusus, Puskesmas, Klinik Pratama, dan Posyandu Menurut Kecamatan di Kabupaten Maybrat, 2019 dan 2020
Number of General Hospital, Specialized Hospital, Public Health Center, Primary Clinic, and Integrated Health Post by Subdistrict in Maybrat Regency, 2019 and 2020

Kecamatan Subdistrict	Rumah Sakit Umum General Hospital		Rumah Sakit Khusus Specialized Hospital	
	2019	2020	2019	2020
(1)	(2)	(3)	(4)	(5)
Aitinyo Barat	0	0	0	0
Ayamaru Selatan Jaya	0	0	0	0
Aitinyo	0	0	0	0
Aitinyo Tengah	0	0	0	0
Aifat Selatan	0	0	0	0
Aifat Timur Selatan	0	0	0	0
Aifat	0	0	0	0
Aitinyo Utara	0	0	0	0
Aitinyo Raya	0	0	0	0
Ayamaru Timur	0	0	0	0
Ayamaru Timur Selatan	0	0	0	0
Ayamaru	0	0	0	0
Ayamaru Selatan	0	0	0	0

Lanjutan Tabel/Continued Table 4.2.3

Kecamatan Subdistrict	Rumah Sakit Umum General Hospital		Rumah Sakit Khusus Specialized Hospital	
	2019	2020	2019	2020
(1)	(2)	(3)	(4)	(5)
Ayamaru Jaya	0	0	0	0
Ayamaru Tengah	0	0	0	0
Ayamaru Barat	0	0	0	0
Ayamaru Utara	0	0	0	0
Ayamaru Utara Timur	0	0	0	0
Mare	0	0	0	0
Mare Selatan	0	0	0	0
Aifat Utara	0	0	0	0
Aifat Timur	0	0	0	0
Aifat Timur Tengah	0	0	0	0
Aifat Timur Jauh	0	0	0	0
Maybrat	0	0	0	0

Lanjutan Tabel/*Continued Table 4.2.3*

Kecamatan <i>Subdistrict</i>	Puskesmas ¹ Rawat Inap <i>Public Health Center¹ with Inpatient Care</i>		Puskesmas ¹ Non Rawat Inap <i>Public Health Center¹ without Inpatient Care</i>	
	2019	2020	2019	2020
(1)	(6)	(7)	(8)	(9)
Aitinyo Barat	0	0	1	1
Ayamaru Selatan Jaya	0	0	0	0
Aitinyo	1	1	0	0
Aitinyo Tengah	0	0	1	1
Aifat Selatan	0	0	1	1
Aifat Timur Selatan	0	0	0	0
Aifat	1	1	0	0
Aitinyo Utara	0	0	1	1
Aitinyo Raya	0	0	0	0
Ayamaru Timur	0	0	1	1
Ayamaru Timur Selatan	0	0	0	0
Ayamaru	0	0	1	1
Ayamaru Selatan	0	0	1	1

Lanjutan Tabel/Continued Table 4.2.3

Kecamatan Subdistrict	Puskesmas ¹ Rawat Inap Public Health Center ¹ with Inpatient Care		Puskesmas ¹ Non Rawat Inap Public Health Center ¹ without Inpatient Care	
	2019	2020	2019	2020
(1)	(6)	(7)	(8)	(9)
Ayamaru Jaya	0	0	1	1
Ayamaru Tengah	0	0	0	0
Ayamaru Barat	0	0	0	0
Ayamaru Utara	1	1	0	0
Ayamaru Utara Timur	0	0	0	0
Mare	0	0	1	1
Mare Selatan	0	0	0	0
Aifat Utara	0	0	1	1
Aifat Timur	0	0	1	1
Aifat Timur Tengah	0	0	0	0
Aifat Timur Jauh	0	0	0	0
Maybrat	3	3	11	11

Lanjutan Tabel/*Continued Table 4.2.3*

Kecamatan <i>Subdistrict</i>	Klinik Pratama <i>Primary Clinic</i>		Posyandu <i>Integrated Health Post</i>	
	2019	2020	2019	2020
(1)	(10)	(11)	(12)	(13)
Aitinyo Barat	0	0	1	1
Ayamaru Selatan Jaya	0	0	0	0
Aitinyo	0	0	0	0
Aitinyo Tengah	0	0	0	0
Aifat Selatan	0	0	4	4
Aifat Timur Selatan	0	0	0	0
Aifat	0	0	5	5
Aitinyo Utara	0	0	6	6
Aitinyo Raya	0	0	0	0
Ayamaru Timur	0	0	0	0
Ayamaru Timur Selatan	0	0	0	0
Ayamaru	0	0	8	8
Ayamaru Selatan	0	0	1	1

Kecamatan Subdistrict	Klinik Pratama Primary Clinic		Posyandu Intregrated Health Post	
	2019	2020	2019	2020
(1)	(10)	(11)	(12)	(13)
Ayamaru Jaya	0	0	3	3
Ayamaru Tengah	0	0	0	0
Ayamaru Barat	0	0	0	0
Ayamaru Utara	0	0	0	0
Ayamaru Utara Timur	0	0	0	0
Mare	0	0	0	0
Mare Selatan	0	0	0	0
Aifat Utara	0	0	5	5
Aifat Timur	0	0	4	4
Aifat Timur Tengah	0	0	0	0
Aifat Timur Jauh	0	0	0	0
Maybrat	0	0	37	37

Catatan/Note: ¹ Puskesmas yang teregistrasi / Registered Public Health Center
 Sumber/Source: Dinas Kesehatan Kabupaten Maybrat / Maybrat Regency Health Office

4.3 AGAMA DAN SOSIAL LAINNYA RELIGION AND OTHER SOCIAL AFFAIRS

Tabel 4.3.1 Jumlah Penduduk Menurut Kecamatan dan Agama yang Dianut di Kabupaten Maybrat, 2021
Population by Subdistrict and Religion in Maybrat Regency, 2021

Kecamatan Subdistrict	Islam	Protestan Protestant	Katolik Catholic	Hindu	Budha Buddha	Lainnya Others
(1)	(2)	(3)	(4)	(5)	(6)	(7)
Aitinyo Barat	-	-	-	-	-	-
Ayamaru Selatan Jaya	-	-	-	-	-	-
Aitinyo	-	-	-	-	-	-
Aitinyo Tengah	-	-	-	-	-	-
Aifat Selatan	-	-	-	-	-	-
Aifat Timur Selatan	-	-	-	-	-	-
Aifat	-	-	-	-	-	-
Aitinyo Utara	-	-	-	-	-	-
Aitinyo Raya	-	-	-	-	-	-
Ayamaru Timur	-	-	-	-	-	-
Ayamaru Timur Selatan	-	-	-	-	-	-
Ayamaru	-	-	-	-	-	-
Ayamaru Selatan	-	-	-	-	-	-
Ayamaru Jaya	-	-	-	-	-	-
Ayamaru Tengah	-	-	-	-	-	-
Ayamaru Barat	-	-	-	-	-	-
Ayamaru Utara	-	-	-	-	-	-

Lanjutan Tabel/*Continued Table* 4.3.1

Kecamatan Subdistrict	Islam	Protestan Protestant	Katolik Catholic	Hindu	Budha Buddha	Lainnya Others
(1)	(2)	(3)	(4)	(5)	(6)	(7)
Ayamaru Utara Timur	-	-	-	-	-	-
Mare	-	-	-	-	-	-
Mare Selatan	-	-	-	-	-	-
Aifat Utara	-	-	-	-	-	-
Aifat Timur	-	-	-	-	-	-
Aifat Timur Tengah	-	-	-	-	-	-
Aifat Timur Jauh	-	-	-	-	-	-
Maybrat	-	-	-	-	-	-

Catatan/*Note*: Data belum tersedia / *data is not available*

Sumber/*Source*: Kementerian Agama / *Ministry of Religion*

Tabel
Table 4.3.2

**Jumlah Tempat Peribadatan Menurut Kecamatan di
Kabupaten Maybrat, 2021**
*Number of Places of Worship by Subdistrict in Maybrat
Regency, 2021*

Kecamatan Subdistrict	Masjid Mosque	Mushola Pray Room	Gereja Protestan Protestant Church	Gereja Katholik Catholic Church	Pura Temple	Vihara
(1)	(2)	(3)	(4)	(5)	(6)	(7)
Aitinyo Barat	-	-	-	-	-	-
Ayamaru Selatan Jaya	-	-	-	-	-	-
Aitinyo	-	-	-	-	-	-
Aitinyo Tengah	-	-	-	-	-	-
Aifat Selatan	-	-	-	-	-	-
Aifat Timur Selatan	-	-	-	-	-	-
Aifat	-	-	-	-	-	-
Aitinyo Utara	-	-	-	-	-	-
Aitinyo Raya	-	-	-	-	-	-
Ayamaru Timur	-	-	-	-	-	-
Ayamaru Timur Selatan	-	-	-	-	-	-
Ayamaru	-	-	-	-	-	-
Ayamaru Selatan	-	-	-	-	-	-
Ayamaru Jaya	-	-	-	-	-	-
Ayamaru Tengah	-	-	-	-	-	-
Ayamaru Barat	-	-	-	-	-	-
Ayamaru Utara	-	-	-	-	-	-

Lanjutan Tabel/*Continued Table* 4.3.2

Kecamatan <i>Subdistrict</i>	Masjid <i>Mosque</i>	Mushola <i>Pray Room</i>	Gereja Protestan <i>Protestant Church</i>	Gereja Katholik <i>Catholic Church</i>	Pura <i>Temple</i>	Vihara
(1)	(2)	(3)	(4)	(5)	(6)	(7)
Ayamaru Utara Timur	-	-	-	-	-	-
Mare	-	-	-	-	-	-
Mare Selatan	-	-	-	-	-	-
Aifat Utara	-	-	-	-	-	-
Aifat Timur	-	-	-	-	-	-
Aifat Timur Tengah	-	-	-	-	-	-
Aifat Timur Jauh	-	-	-	-	-	-
Maybrat	-	-	-	-	-	-

Catatan/*Note*: Data belum tersedia / *data is not available*

Sumber/*Source*: Kementerian Agama / *Ministry of Religion*

Tabel
Table 4.3.3

**Jumlah Desa¹/Kelurahan yang Mengalami Bencana Alam²
Menurut Kecamatan di Kabupaten Maybrat, 2019–2021**
**Number of Villages¹/Kelurahan that Had Natural Disaster²
by Subdistrict in Maybrat Regency, 2019–2021**

Kecamatan Subdistrict	Banjir/Flood		
	2019	2020	2021
(1)	(2)	(3)	(4)
Aitinyo Barat	0	0	0
Ayamaru Selatan Jaya	0	0	0
Aitinyo	0	0	0
Aitinyo Tengah	0	0	0
Aifat Selatan	0	0	0
Aifat Timur Selatan	0	0	0
Aifat	0	0	0
Aitinyo Utara	0	0	0
Aitinyo Raya	0	0	0
Ayamaru Timur	0	0	0
Ayamaru Timur Selatan	0	0	0
Ayamaru	0	0	0
Ayamaru Selatan	0	0	0
Ayamaru Jaya	0	0	0
Ayamaru Tengah	0	0	0
Ayamaru Barat	0	0	0
Ayamaru Utara	0	0	0

Lanjutan Tabel/*Continued Table* 4.3.3

Kecamatan <i>Subdistrict</i>	Banjir/ <i>Flood</i>		
	2019	2020	2021
(1)	(2)	(3)	(4)
Ayamaru Utara Timur	0	0	0
Mare	0	0	0
Mare Selatan	0	0	0
Aifat Utara	0	0	0
Aifat Timur	0	0	0
Aifat Timur Tengah	0	0	0
Aifat Timur Jauh	0	0	0
Maybrat	0	0	0

Lanjutan Tabel/Continued Table 4.3.3

Kecamatan Subdistrict	Gempa Bumi/Earthquake		
	2019	2020	2021
(1)	(5)	(6)	(7)
Aitinyo Barat	0	0	0
Ayamaru Selatan Jaya	0	0	0
Aitinyo	0	0	0
Aitinyo Tengah	0	0	0
Aifat Selatan	0	0	0
Aifat Timur Selatan	0	0	0
Aifat	0	0	0
Aitinyo Utara	0	0	0
Aitinyo Raya	0	0	0
Ayamaru Timur	0	0	0
Ayamaru Timur Selatan	0	0	0
Ayamaru	0	0	0
Ayamaru Selatan	0	0	0
Ayamaru Jaya	0	0	0
Ayamaru Tengah	0	0	0
Ayamaru Barat	0	0	0
Ayamaru Utara	0	0	0
Ayamaru Utara Timur	0	0	0
Mare	0	0	0
Mare Selatan	0	0	0
Aifat Utara	0	0	0
Aifat Timur	0	0	0
Aifat Timur Tengah	0	0	0
Aifat Timur Jauh	0	0	0
Maybrat	0	0	0

Lanjutan Tabel/Continued Table 4.3.3

Kecamatan Subdistrict	Tanah Longsor/Landslide		
	2019	2020	2021
(1)	(8)	(9)	(10)
Aitinyo Barat	0	0	0
Ayamaru Selatan Jaya	0	0	0
Aitinyo	0	0	0
Aitinyo Tengah	0	0	0
Aifat Selatan	0	0	0
Aifat Timur Selatan	0	0	0
Aifat	0	0	0
Aitinyo Utara	0	0	0
Aitinyo Raya	0	0	0
Ayamaru Timur	0	0	0
Ayamaru Timur Selatan	0	0	0
Ayamaru	0	0	0
Ayamaru Selatan	0	0	0
Ayamaru Jaya	0	0	0
Ayamaru Tengah	0	0	0
Ayamaru Barat	0	0	0
Ayamaru Utara	0	0	0

Lanjutan Tabel/*Continued Table 4.3.3*

Kecamatan Subdistrict	Tanah Longsor/ <i>Landslide</i>		
	2019	2020	2021
(1)	(8)	(9)	(10)
Ayamaru Utara Timur	0	0	0
Mare	0	0	0
Mare Selatan	0	0	0
Aifat Utara	0	0	0
Aifat Timur	0	0	0
Aifat Timur Tengah	0	0	0
Aifat Timur Jauh	0	0	0
Maybrat	0	0	0

Catatan/*Note*: ¹ Desa pada tabel ini termasuk Unit Permukiman Transmigrasi (UPT) yang masih dibina oleh kementerian terkait dan nagari di Provinsi Sumatera Barat/*Villages in this table are included in Transmigration Settlement Unit which is still fostered by the relevant ministries and the nagari in the Province of Sumatera Barat*

² Kejadian dalam setahun sebelum tahun pencacahan/*Occured during the last one year before the enumeration years*

Sumber/*Source*: Badan Nasional Penanggulangan Bencana /*National Agency of Disaster Management*

4.4 KEMISKINAN POVERTY

Tabel 4.4.1 **Garis Kemiskinan, Jumlah, dan Persentase Penduduk Miskin di Kabupaten Maybrat, 2014–2021**
Poverty Line, Number, and Percentage of Poor People in Maybrat Regency, 2014–2021

Tahun Year	Garis Kemiskinan (rupiah/kapita/bulan) Poverty Line (rupiah/capita/month)	Jumlah Penduduk Miskin (ribu) Number of Poor People (thousand)	Persentase Penduduk Miskin Percentage of Poor People
(1)	(2)	(3)	(4)
2014	289,23	13,01	35,20
2015	292,47	14,00	35,31
2016	300,86	13,77	34,65
2017	319,57	13,87	34,87
2018	335,91	13,12	32,89
2019	359,05	13,11	32,20
2020	383,72	12,80	30,78
2021	-	-	-

Catatan/Note: Data tahun 2021 belum tersedia / Data at 2021 is not available

Sumber/Source: BPS, Survei Sosial Ekonomi Nasional Maret/BPS-Statistics Indonesia, March National Socioeconomic Survey

Tabel
Table 4.4.2

Indeks Kedalaman Kemiskinan dan Indeks Keparahan Kemiskinan di Kabupaten Maybrat, 2014–2021
Poverty Gap Index and Poverty Severity Index in Maybrat Regency, 2014–2021

Tahun Year	Indeks Kedalaman Kemiskinan Poverty Gap Index	Indeks Keparahan Kemiskinan Poverty Severity Index
(1)	(2)	(3)
2014	5,54	1,34
2015	7,18	2,14
2016	10,27	4,17
2017	7,87	2,25
2018	11,15	4,67
2019	9,67	3,76
2020	8,01	2,64
2021	-	-

Catatan/Note: Data tahun 2021 belum tersedia / Data at 2021 is not available

Sumber/Source: BPS, Survei Sosial Ekonomi Nasional Maret/BPS-Statistics Indonesia, March National Socioeconomic Survey

An aerial photograph of rolling green hills, likely a tea plantation, with a circular black overlay in the center containing text. The hills are covered in vibrant green vegetation, and a small herd of sheep is visible on a lower slope in the bottom right.

PERTANIAN,
KEHUTANAN,
PETERNAKAN, DAN
PERIKANAN

BAB 5

AGRICULTURE,
FORESTRY,
LIVESTOCK, AND
FISHERY



PRODUKSI TERBANYAK
3252,5 KUINTAL



AITINYO
PRODUKSI TERBANYAK
385 TON



PRODUKSI TERENDAH
23 KUINTAL



AYAMARU SELATAN
PRODUKSI TERBANYAK
385 TON



PENJELASAN TEKNIS

TECHNICAL NOTES

1. Data pokok tanaman pangan yang dikumpulkan adalah luas panen dan produktivitas (hasil per hektar). Produksi tanaman pangan merupakan hasil perkalian antara luas panen dengan produktivitas. Pengumpulan data luas panen dilakukan setiap bulan dengan pendekatan area di seluruh wilayah Indonesia. Pengumpulan data produktivitas dilakukan melalui pengukuran langsung pada plot ubinan berukuran 2,5 m x 2,5 m, Pengumpulan data produktivitas dilakukan setiap subround (empat bulanan) pada waktu panen petani.

2. Data produksi padi dan palawija yang disajikan adalah dalam kualitas: gabah kering giling (padi), pipilan kering (jagung), biji kering (kedelai dan kacang tanah), dan umbi basah (ubi kayu dan ubi jalar).

3. **Tanaman sayuran dan buah-buahan semusim. Tanaman sayuran semusim** adalah tanaman sumber vitamin, garam mineral dan lain-lain yang dikonsumsi dari bagian tanaman yang berupa daun, bunga, buah, dan umbinya, yang berumur kurang dari satu tahun. **Tanaman buah-buahan semusim** adalah tanaman sumber vitamin, garam mineral, dan lain-

1. *The main food crops data collected consists of harvested area and productivity (yield per hectare). Food crops production is generated by harvested area multiplied by productivity, The harvested area data is collected every month using sub Sub District area approach in all sub Sub District in Indonesia, The productivity data collection is conducted by a direct measurement in 2,5 m x 2,5 m crop cutting plot. The productivity measurement is conducted in every subround (four monthly) at the time when farmers are harvesting their crops.*

2. *Production of paddy and secondary crops data are presented in the form of: dry unhusked rice (paddy), dry loose maize (maize), dry shells crops (soybeans and peanuts), and fresh roots (cassava and sweet potatoes).*

3. **Seasonal vegetable and fruit plants. Seasonal vegetable plants are plants which** are the sources of vitamin, mineral salt, etc, consumed from the part of the plant in the form of leaf, flower, fruit, and root with the age of less than one year.

Seasonal fruit plants are plants which are the sources of vitamin, mineral salt, etc, consumed from

lain yang dikonsumsi dari bagian tanaman yang berupa buah, berumur kurang dari satu tahun, tidak berbentuk pohon/rumpun tetapi menjalar dan berbatang lunak.

the part of the plant in the form of fruits, These plants are creeps with the age of less than one year.

4. Tanaman buah-buahan dan sayuran tahunan.

Tanaman buah-buahan tahunan adalah tanaman sumber vitamin, garam mineral, dan lain-lain yang dikonsumsi dari bagian tanaman yang berupa buah dan merupakan tanaman tahunan.

Tanaman sayuran tahunan adalah tanaman sumber vitamin, garam mineral, dan lain-lain yang dikonsumsi dari bagian tanaman yang berupa daun dan atau buah yang berumur lebih dari satu tahun.

4. Annual fruit and vegetable plants.

Annual fruit plants are plants which are the sources of vitamin, contained mineral salt, etc, consumed from the part of plant in the form of fruit and more than one year of age.

Annual vegetable plants are plants which are the sources of vitamin, contained mineral salt, etc, consumed from the part of the plant in the form of vegetable and more than one year of age.

5. Tanaman biofarmaka adalah tanaman yang bermanfaat untuk obat-obatan, kosmetik, dan kesehatan yang dikonsumsi atau digunakan dari bagian-bagian tanaman seperti daun, batang, buah, umbi (rimpang) ataupun akar.

5. Medicinal plants are plants which are useful for medicine, It is consumed from part of the plant such as leaf, flower, fruit, tuber, and root.

6. Tanaman hias adalah tanaman yang mempunyai nilai keindahan baik bentuk, warna daun, tajuk maupun bunganya, sering digunakan untuk penghias pekarangan dan lain sebagainya.

6. Ornamental plants are plants which have a beauty value, either in shape, colour of leaf or crown of flower, and they are often used as a yard decorator.

7. Luas panen tanaman hortikultura adalah luas

7. Harvested area of horticulture is area which vegetable, fruit,

tanaman sayuran, buah-buahan, biofarmaka, dan tanaman hias yang diambil hasilnya/dipanen pada periode pelaporan.

medicinal and ornamental plant of crop harvested during the period of report.

- 8. Luas panen untuk tanaman sayuran** adalah luas tanaman yang dipanen sekaligus/habis/dibongkar dan luas tanaman yang dipanen berkali-kali (lebih dari satu kali)/belum habis. **Tanaman yang dipanen sekaligus/ habis/dibongkar** adalah tanaman yang sehabis panen langsung dibongkar/dicabut, terdiri dari bawang merah, bawang putih, bawang daun, kentang, kol/kubis, kembang kol, petsai/sawi, wortel, lobak, dan kacang merah. **Tanaman yang dipanen berkali-kali (lebih dari satu kali)/belum habis** adalah tanaman yang pemanenannya lebih dari satu kali dan biasanya dibongkar apabila panen terakhir sudah tidak memadai lagi, terdiri dari: kacang panjang, cabe besar, cabe rawit, jamur, tomat, terung, buncis, ketimun, labu siam, kangkung, bayam, melon, semangka, dan blewah.

- 8. *Harvested area of vegetables*** is area of entirely plant harvested/demolished and plant harvested several times/undemolished.

Entirely plants harvested/demolished are plants usually harvested once and demolished to be substituted by other plants, consisting of: shallots, garlic, leeks, potato, cabbage, cauli flower, mustard green, carrots, chinese radish, and red kidney beans.

Plants harvested several times/undemolished are plants usually harvested more than once and demolished in the case that the last harvest was economically not profitable, They consist of : yard long beans, chili, small chili, mushroom, tomatoes, egg plant, french beans, cucumber, pumpkin/chajota, swamp cabbage, spinach, melon, watermelon, and blewah.

- 9. Produksi hortikultura** adalah hasil menurut bentuk produk dari setiap tanaman sayuran, buah-buahan, biofarmaka dan tanaman hias yang diambil berdasarkan luas yang dipanen/tanaman yang menghasilkan

- 9. *Horticulture production*** is the standard production quantity form of vegetable, fruit, medicinal and ornamental plant based on harvested area/the number of production plants reported monthly/quarterly.

pada bulan/triwulan laporan.

- | | |
|--|--|
| <p>10. Data perkebunan besar dikumpulkan oleh BPS setiap bulan secara lengkap (sensus bulanan) dengan sistem surat pos, Khusus untuk tanaman kelapa, cengkeh, dan kapok, datanya diperoleh dari Direktorat Jenderal Perkebunan, Data perkebunan rakyat juga diperoleh dari Direktorat Jenderal Perkebunan.</p> | <p>10. <i>Data on estates are collected by the BPS every month on complete basis through a mailing system, Data on coconut, clove, and kapok, as well as on smallholder plantation, are acquired from the Directorate General of Estates.</i></p> |
| <p>11. Penghitungan luas tanaman perkebunan besar adalah pada keadaan akhir tahun dan tidak termasuk yang luasnya kurang dari 5 hektar.</p> | <p>11. <i>Planted areas of estates</i> refer to condition at the end of the year, and exclude areas less than 5 hectares.</p> |
| <p>12. Bentuk produksi perkebunan adalah karet kering (karet), daun kering (teh dan tembakau), biji kering (kopi dan coklat), kulit kering (kayu manis dan kina), serat kering (rami), bunga kering (cengkeh), refined sugar (tebu dari perkebunan besar), gula mangkok (tebu dari perkebunan rakyat), ekuivalen kopra (kopra), biji dan bunga (pala) serta minyak daun (sereh).</p> | <p>12. <i>Production of estates crops are follows dry rubber (rubber); dry leaves (tea and tobacco); dry beans (coffee and cocoa); dry bark (cassia vera and cinchona); dry fibre (rosella); dry flowers/buds (cloves); refined sugar (sugar cane from estate); cup sugar (sugar cane from smallholders); copra (copra); seeds and buds (nutmeg); and leaf oil (citronella).</i></p> |
| <p>13. Persediaan akhir tahun produksi perkebunan besar bukan merupakan cadangan penyangga (buffer stock).</p> | <p>13. <i>The production availability of estates at the end of year is not the buffer stock.</i></p> |

ULASAN

Tanaman pertanian berupa tanaman pangan berada hampir di seluruh distrik di Kabupaten Maybrat. Luas tanam terbanyak adalah tanaman kedelai sebesar 802 hektar. Dimana distrik Ayamaru Selatan menjadi penyumbang terbesar untuk luas tanam tanaman kedelai dengan sebesar 253 hektar, diikuti distrik Aifat dengan 184 hektar.

DESCRIPTION

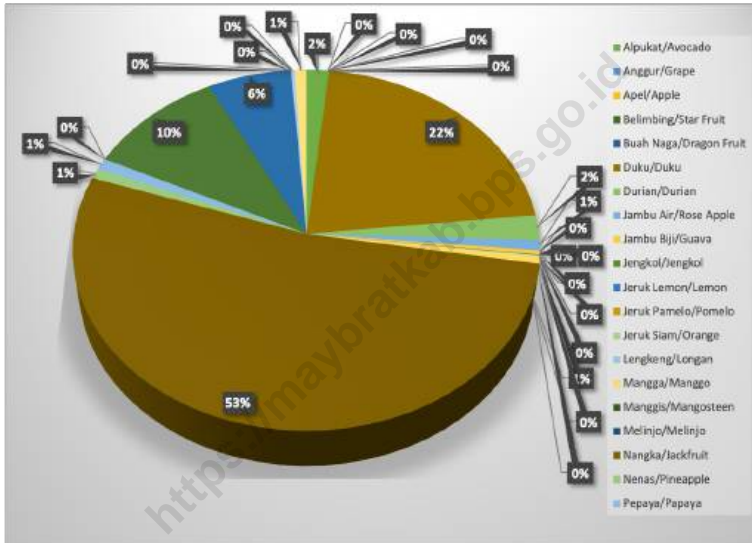
Agriculture plants such as food crop almost is located in all subdistrik in Maybrat Regency. The most of planting area is soybean which amount to 802 hectar. Ayamaru Selatan subdistrict is the most of contributed in planting area which 253 hectar, followed Aifat subdistrich which 184 hectar.

<https://maybratkab.bps.go.id>

<https://maybratkab.bps.go.id>

Gambar 5.1
Figures

Persentase Produksi Buah-buahan di Kabupaten Maybrat, 2021
Percentase of Production of Fruits in Maybrat Regency, 2021



Sumber/Source : BPS Kabupaten Sorong Selatan/BPS-Statistic of Sorong Selatan Regency

**5.1 HORTIKULTURA
HORTICULTURE**

Tabel 5.1.1 Luas Panen Tanaman Sayuran Menurut Kecamatan dan Jenis Tanaman di Kabupaten Maybrat (ha), 2020 dan 2021*
*Harvested Area of Vegetables by Subdistrict and Kind of Plant in Maybrat Regency (ha), 2020 and 2021**

Kecamatan Subdistrict	Bawang Merah Shallot		Cabai Besar Chili/Big Chili	
	2020	2021*	2020	2021*
(1)	(2)	(3)	(4)	(5)
Aitinyo Barat	0	0	0	0
Ayamaru Selatan Jaya	0	0	0	0
Aitinyo	0	0	0	0
Aitinyo Tengah	0	0	0	0
Aifat Selatan	0	0	0	0
Aifat Timur Selatan	0	0	0	0
Aifat	0	0	0	0
Aitinyo Utara	0	0	0	0
Aitinyo Raya	0	0	0	0
Ayamaru Timur	0	0	0	0
Ayamaru Timur Selatan	0	0	0	0
Ayamaru	0	0	0	0
Ayamaru Selatan	0	0	0	0
Ayamaru Jaya	0	0	0	0
Ayamaru Tengah	0	0	0	0
Ayamaru Barat	0	0	0	0
Ayamaru Utara	0	0	0	0

Lanjutan Tabel/*Continued Table* 5.1.1

Kecamatan Subdistrict	Bawang Merah Shallot		Cabai Besar Chili/Big Chili	
	2020	2021*	2020	2021*
(1)	(2)	(3)	(4)	(5)
Ayamaru Utara Timur	0	0	0	0
Mare	1	0	0	0
Mare Selatan	0	0	0	0
Aifat Utara	0	0	0	0
Aifat Timur	0	0	0	0
Aifat Timur Tengah	0	0	0	0
Aifat Timur Jauh	0	0	0	0
Maybrat	1	0	0	0

Lanjutan Tabel/Continued Table 5.1.1

Kecamatan Subdistrict	Cabai Rawit Chili/Cayenne Pepper		Kentang Potato	
	2020	2021 ^x	2020	2021 ^x
(1)	(6)	(7)	(8)	(9)
Aitinyo Barat	0	0	0	0
Ayamaru Selatan Jaya	0	0	0	0
Aitinyo	1	1	0	0
Aitinyo Tengah	1	0	0	0
Aifat Selatan	1	0	0	0
Aifat Timur Selatan	0	1	0	0
Aifat	0	0	0	0
Aitinyo Utara	0	0	0	0
Aitinyo Raya	0	0	0	0
Ayamaru Timur	1	1	0	0
Ayamaru Timur Selatan	1	0	0	0
Ayamaru	0	0	0	0
Ayamaru Selatan	0	0	0	0
Ayamaru Jaya	0	0	0	0
Ayamaru Tengah	0	0	0	0
Ayamaru Barat	1	0	0	0
Ayamaru Utara	0	0	0	0
Ayamaru Utara Timur	0	0	0	0
Mare	0	0	0	0
Mare Selatan	0	0	0	0
Aifat Utara	0	0	0	0
Aifat Timur	0	0	0	0
Aifat Timur Tengah	0	0	0	0
Aifat Timur Jauh	0	0	0	0
Maybrat	6	3	0	0

Lanjutan Tabel/*Continued Table* 5.1.1

Kecamatan Subdistrict	Kubis Cabbage		Tomat Tomato	
	2020	2021 ^x	2020	2021 ^x
(1)	(10)	(11)	(12)	(13)
Aitinyo Barat	0	0	0	0
Ayamaru Selatan Jaya	0	0	0	0
Aitinyo	0	0	0	1
Aitinyo Tengah	0	0	0	0
Aifat Selatan	0	0	0	0
Aifat Timur Selatan	0	0	0	0
Aifat	0	0	0	0
Aitinyo Utara	0	0	0	0
Aitinyo Raya	0	0	0	0
Ayamaru Timur	0	0	0	1
Ayamaru Timur Selatan	0	0	0	0
Ayamaru	0	0	0	0
Ayamaru Selatan	0	0	0	2
Ayamaru Jaya	1	0	0	0
Ayamaru Tengah	0	0	0	0
Ayamaru Barat	0	0	0	0
Ayamaru Utara	0	0	0	0
Ayamaru Utara Timur	0	0	0	0
Mare	0	0	0	0
Mare Selatan	0	0	0	0
Aifat Utara	0	0	0	0
Aifat Timur	0	0	0	0
Aifat Timur Tengah	0	0	0	0
Aifat Timur Jauh	0	0	0	0
Maybrat	1	0	0	4

Lanjutan Tabel/Continued Table 5.1.1

Kecamatan Subdistrict	Bawang Putih Garlic		Buncis Bean		Kacang Panjang Snake Bean	
	2020	2021 ^x	2020	2021 ^x	2020	2021 ^x
(1)	(14)	(15)	(16)	(17)	(18)	(19)
Aitinyo Barat	0	0	0	0	0	0
Ayamaru Selatan Jaya	0	0	0	0	0	0
Aitinyo	0	0	0	0	0	0
Aitinyo Tengah	0	0	0	0	0	1
Aifat Selatan	0	0	0	0	0	0
Aifat Timur Selatan	0	0	0	0	0	0
Aifat	0	0	0	0	0	0
Aitinyo Utara	0	0	0	0	0	0
Aitinyo Raya	0	0	0	0	0	0
Ayamaru Timur	0	0	0	2	0	2
Ayamaru Timur Selatan	0	0	0	0	0	0
Ayamaru	0	0	0	0	0	0
Ayamaru Selatan	0	0	0	1	0	2
Ayamaru Jaya	0	0	0	0	0	0
Ayamaru Tengah	0	0	0	0	0	0
Ayamaru Barat	0	0	0	0	0	0
Ayamaru Utara	0	0	0	0	0	0
Ayamaru Utara Timur	0	0	0	0	0	0
Mare	0	0	0	0	0	0
Mare Selatan	0	0	0	0	0	0
Aifat Utara	0	0	0	0	0	0
Aifat Timur	0	0	0	0	0	0
Aifat Timur Tengah	0	0	0	0	0	0
Aifat Timur Jauh	0	0	0	0	0	0
Maybrat	0	0	0	3	0	5

Lanjutan Tabel/Continued Table 5.1.1

Kecamatan Subdistrict	Kangkung Water Spinach		Petsai/Sawi Wombok	
	2020	2021 ^x	2020	2021 ^x
(1)	(14)	(15)	(16)	(17)
Aitinyo Barat	0	0	0	0
Ayamaru Selatan Jaya	0	0	0	0
Aitinyo	0	0	0	0
Aitinyo Tengah	0	2	0	1
Aifat Selatan	0	0	0	0
Aifat Timur Selatan	0	0	0	0
Aifat	0	0	0	0
Aitinyo Utara	0	0	0	0
Aitinyo Raya	0	0	0	0
Ayamaru Timur	0	0	0	0
Ayamaru Timur Selatan	0	0	0	0
Ayamaru	0	0	0	0
Ayamaru Selatan	0	2	0	2
Ayamaru Jaya	0	0	0	0
Ayamaru Tengah	0	0	0	0
Ayamaru Barat	0	0	0	0
Ayamaru Utara	0	0	0	0
Ayamaru Utara Timur	0	0	0	0
Mare	0	0	0	0
Mare Selatan	0	0	0	0
Aifat Utara	0	0	0	0
Aifat Timur	0	0	0	0
Aifat Timur Tengah	0	0	0	0
Aifat Timur Jauh	0	0	0	0
Maybrat	0	4	0	3

Catatan/Note: ...

Sumber/Source: BPS, Statistik Pertanian Hortikultura SPH-SBS/BPS-Statistics Indonesia, Agricultural Statistic for Horticulture SPH-SBS

Tabel 5.1.2 **Produksi Tanaman Sayuran Menurut Kecamatan dan Jenis Tanaman di Kabupaten Maybrat (kuintal), 2020 dan 2021^x**
Production of Vegetables by Subdistrict and Kind of Plant in Maybrat Regency (quintal), 2020 and 2021^x

Kecamatan Subdistrict	Bawang Merah Shallot		Cabai Besar Chili/Big Chili	
	2020	2021 ^x	2020	2021 ^x
(1)	(2)	(3)	(4)	(5)
Aitinyo Barat	0	0	0	0
Ayamaru Selatan Jaya	0	0	0	0
Aitinyo	0	0	0	0
Aitinyo Tengah	0	0	0	0
Aifat Selatan	0	0	0	0
Aifat Timur Selatan	0	0	0	0
Aifat	0	0	0	0
Aitinyo Utara	0	0	0	0
Aitinyo Raya	0	0	0	0
Ayamaru Timur	0	0	0	0
Ayamaru Timur Selatan	0	0	0	0
Ayamaru	0	0	0	0
Ayamaru Selatan	0	0	0	0
Ayamaru Jaya	0	0	0	0
Ayamaru Tengah	0	0	0	0
Ayamaru Barat	0	0	0	0
Ayamaru Utara	0	0	0	0
Ayamaru Utara Timur	0	0	0	0
Mare	2,0	0	0	0
Mare Selatan	0	0	0	0
Aifat Utara	0	0	0	0
Aifat Timur	0	0	0	0
Aifat Timur Tengah	0	0	0	0
Aifat Timur Jauh	0	0	0	0
Maybrat	2,0	0	0	0

Lanjutan Tabel/*Continued Table* 5.1.2

Kecamatan Subdistrict	Cabai Rawit Chili/Cayenne Pepper		Kentang Potato	
	2020	2021*	2020	2021*
(1)	(6)	(7)	(8)	(9)
Aitinyo Barat	0	0	0	0
Ayamaru Selatan Jaya	0	0	0	0
Aitinyo	0,1	8,0	0	0
Aitinyo Tengah	0,1	0	0	0
Aifat Selatan	0,2	0	0	0
Aifat Timur Selatan	0	2,0	0	0
Aifat	0	0	0	0
Aitinyo Utara	0	0	0	0
Aitinyo Raya	0	0	0	0
Ayamaru Timur	0,5	14,0	0	0
Ayamaru Timur Selatan	0,1	0	0	0
Ayamaru	0	0	0	0
Ayamaru Selatan	0	0	0	0
Ayamaru Jaya	0	0	0	0
Ayamaru Tengah	0	0	0	0
Ayamaru Barat	0,1	0	0	0
Ayamaru Utara	0	0	0	0
Ayamaru Utara Timur	0	0	0	0
Mare	0	0	0	0
Mare Selatan	0	0	0	0
Aifat Utara	0	0	0	0
Aifat Timur	0	0	0	0
Aifat Timur Tengah	0	0	0	0
Aifat Timur Jauh	0	0	0	0
Maybrat	1,1	24,0	0	0

Lanjutan Tabel/Continued Table 5.1.2

Kecamatan Subdistrict	Kubis Cabbage		Tomat Tomato	
	2020	2021*	2020	2021*
(1)	(10)	(11)	(12)	(13)
Aitinyo Barat	0	0	0	0
Ayamaru Selatan Jaya	0	0	0	0
Aitinyo	0	0	0	3,0
Aitinyo Tengah	0	0	0	0
Aifat Selatan	0	0	0	0
Aifat Timur Selatan	0	0	0	0
Aifat	0	0	0	0
Aitinyo Utara	0	0	0	0
Aitinyo Raya	0	0	0	0
Ayamaru Timur	0	0	0	7,0
Ayamaru Timur Selatan	0	0	0	0
Ayamaru	0	0	0	0
Ayamaru Selatan	0	0	0	6,0
Ayamaru Jaya	0,2	0	0	0
Ayamaru Tengah	0	0	0	0
Ayamaru Barat	0	0	0	0
Ayamaru Utara	0	0	0	0
Ayamaru Utara Timur	0	0	0	0
Mare	0	0	0	0
Mare Selatan	0	0	0	0
Aifat Utara	0	0	0	0
Aifat Timur	0	0	0	0
Aifat Timur Tengah	0	0	0	0
Aifat Timur Jauh	0	0	0	0
Maybrat	0,2	0	0	16,0

Lanjutan Tabel/Continued Table 5.1.2

Kecamatan Subdistrict	Bawang Putih Garlic		Buncis Bean		Kacang Panjang Snake Bean	
	2020	2021 ^x	2020	2021 ^x	2020	2021 ^x
(1)	(14)	(15)	(16)	(17)	(18)	(19)
Aitinyo Barat	0	0	0	0	0	0
Ayamaru Selatan Jaya	0	0	0	0	0	0
Aitinyo	0	0	0	0	0	0
Aitinyo Tengah	0	0	0	0	0	2,0
Aifat Selatan	0	0	0	0	0	0
Aifat Timur Selatan	0	0	0	0	0	0
Aifat	0	0	0	0	0	0
Aitinyo Utara	0	0	0	0	0	0
Aitinyo Raya	0	0	0	0	0	0
Ayamaru Timur	0	0	0	2,0	0	6,0
Ayamaru Timur Selatan	0	0	0	0	0	0
Ayamaru	0	0	0	0	0	0
Ayamaru Selatan	0	0	0	1,0	0	10,0
Ayamaru Jaya	0	0	0	0	0	0
Ayamaru Tengah	0	0	0	0	0	0
Ayamaru Barat	0	0	0	0	0	0
Ayamaru Utara	0	0	0	0	0	0
Ayamaru Utara Timur	0	0	0	0	0	0
Mare	0	0	0	0	0	0
Mare Selatan	0	0	0	0	0	0
Aifat Utara	0	0	0	0	0	0
Aifat Timur	0	0	0	0	0	0
Aifat Timur Tengah	0	0	0	0	0	0
Aifat Timur Jauh	0	0	0	0	0	0
Maybrat	0	0	0	3,0	0	18,0

Lanjutan Tabel/Continued Table 5.1.2

Kecamatan Subdistrict	Kangkung Water Spinach		Petsai/Sawi Wombok	
	2020	2021 ^x	2020	2021 ^x
(1)	(14)	(15)	(16)	(17)
Aitinyo Barat	0	0	0	0
Ayamaru Selatan Jaya	0	0	0	0
Aitinyo	0	0	0	0
Aitinyo Tengah	0	14,0	0	1,0
Aifat Selatan	0	0	0	0
Aifat Timur Selatan	0	0	0	0
Aifat	0	0	0	0
Aitinyo Utara	0	0	0	0
Aitinyo Raya	0	0	0	0
Ayamaru Timur	0	0	0	0
Ayamaru Timur Selatan	0	0	0	0
Ayamaru	0	0	0	0
Ayamaru Selatan	0	8,0	0	2,0
Ayamaru Jaya	0	0	0	0
Ayamaru Tengah	0	0	0	0
Ayamaru Barat	0	0	0	0
Ayamaru Utara	0	0	0	0
Ayamaru Utara Timur	0	0	0	0
Mare	0	0	0	0
Mare Selatan	0	0	0	0
Aifat Utara	0	0	0	0
Aifat Timur	0	0	0	0
Aifat Timur Tengah	0	0	0	0
Aifat Timur Jauh	0	0	0	0
Maybrat	0	22,0	0	3,0

Catatan/Note: ...

Sumber/Source: BPS, Statistik Pertanian Hortikultura SPH-SBS/BPS-Statistics Indonesia, Agricultural Statistic for Horticulture SPH-SBS

Tabel
Table 5.1.3

Luas Panen Tanaman Sayuran dan Buah-buahan Semusim Menurut Jenis Tanaman di Kabupaten Maybrat (ha), 2018–2021
Harvested Area of Seasonal Vegetables and Fruits by Kind of Plant in Maybrat Regency (ha), 2018–2021

Jenis Tanaman <i>Kind of Plants</i>	2018	2019	2020	2021 ^x
(1)	(2)	(3)	(4)	(5)
Sayuran/Vegetables:				
Bawang Merah/ <i>Shallots</i>	0	0	1	0
Bawang Putih/ <i>Garlic</i>	0	0	0	0
Cabai Besar/ <i>Chili/Big Chili</i>	0	0	0	0
Cabai Rawit/ <i>Chili/Cayenne Pepper</i>	0	0	6	3
Kentang/ <i>Potato</i>	0	0	0	0
Kubis/ <i>Cabbage</i>	0	0	1	0
Tomat/ <i>Tomato</i>	0	0	0	4
Buncis/ <i>Bean</i>	0	0	0	3
Kacang Panjang/ <i>Snake Bean</i>	0	0	0	5
Kangkung/ <i>Water Spinach</i>	0	0	0	4
Petsai/ <i>Sawi/Wombok</i>	0	0	0	3
Bawang Daun/ <i>Wlech Onion</i>	0	0	0	0
Bayam/ <i>Spinach</i>	0	0	0	0

Lanjutan Tabel/Continued Table 5.1.3

Jenis Tanaman Kind of Plants	2018	2019	2020	2021 ^x
(1)	(2)	(3)	(4)	(5)
Cabai Keriting/ <i>Chili</i>	0	0	0	0
Jamur/ <i>Mushroom</i>	0	0	0	0
Kembang Kol/ <i>Couiflower</i>	0	0	0	0
Labu Siam/ <i>Chayote</i>	0	0	0	0
Mentimun/ <i>Cucumber</i>	0	0	0	0
Paprika/ <i>Bell Pepper</i>	0	0	0	0
Terung/ <i>Eggplant</i>	0	0	0	0
Wortel/ <i>Carrot</i>	0	0	0	0
Buah-buahan/Fruits:				
Melon/ <i>Melon</i>	0	0	0	0
Semangka/ <i>Watermelon</i>	0	0	0	0
Stroberi/ <i>Strawberry</i>	0	0	0	0

Catatan/Note: ...

Sumber/Source: BPS, Statistik Pertanian Hortikultura SPH-SBS/BPS-Statistics Indonesia, Agricultural Statistic for Horticulture SPH-SBS

Tabel
Table 5.1.4

Produksi Tanaman Sayuran dan Buah-buahan Semusim Menurut Jenis Tanaman di Kabupaten Maybrat (kuintal), 2018–2021

Production of Seasonal Vegetables and Fruits by Kind of Plant in Maybrat Regency (quintal), 2018–2021

Jenis Tanaman <i>Kind of Plants</i>	2018	2019	2020	2021 ^x
(1)	(2)	(3)	(4)	(5)
Sayuran/Vegetables:				
Bawang Merah/ <i>Shallots</i>	0	0	2,0	0
Bawang Putih/ <i>Garlic</i>	0	0	0	0
Cabai Besar/ <i>Chili/Big Chili</i>	0	0	0	0
Cabai Rawit/ <i>Chili/Cayenne Pepper</i>	0	0	1,1	24,0
Kentang/ <i>Potato</i>	0	0	0	0
Kubis/ <i>Cabbage</i>	0	0	0,2	0
Tomat/ <i>Tomato</i>	0	0	0	16,0
Buncis/ <i>Bean</i>	0	0	0	3,0
Kacang Panjang/ <i>Snake Bean</i>	0	0	0	18,0
Kangkung/ <i>Water Spinach</i>	0	0	0	22,0
Petsai/ <i>Sawi/Wombok</i>	0	0	0	3,0
Bawang Daun/ <i>Wlech Onion</i>	0	0	0	0

Lanjutan Tabel/Continued Table 5.1.4

Jenis Tanaman Kind of Plants	2018	2019	2020	2021 ^x
(1)	(2)	(3)	(4)	(5)
Bayam/ <i>Spinach</i>	0	0	0	0
Cabai Keriting/ <i>Chili</i>	0	0	0	0
Jamur/ <i>Mushroom</i>	0	0	0	0
Kembang Kol/ <i>Couiflower</i>	0	0	0	0
Labu Siam/ <i>Chayote</i>	0	0	0	0
Mentimun/ <i>Cucumber</i>	0	0	0	0
Paprika/ <i>Bell Pepper</i>	0	0	0	0
Terung/ <i>Eggplant</i>	0	0	0	0
Wortel/ <i>Carrot</i>	0	0	0	0
Buah-buahan/Fruits:				
Melon/ <i>Melon</i>	0	0	0	0
Semangka/ <i>Watermelon</i>	0	0	0	0
Stroberi/ <i>Strawberry</i>	0	0	0	0

Catatan/Note: ...

Sumber/Source: BPS, Statistik Pertanian Hortikultura SPH-SBS/BPS-Statistics Indonesia, Agricultural Statistic for Horticulture SPH-SBS

Tabel
Table 5.1.5

Luas Panen Tanaman Biofarmaka Menurut Kecamatan dan Jenis Tanaman di Kabupaten Maybrat (m²), 2020 dan 2021^x

Harvested Area of Medicinal Plants by Subdistrict and Kind of Plant in Maybrat Regency (m²), 2020 and 2021^x

Kecamatan Subdistrict	Jahe Ginger		Laos/Lengkuas Galanga		Kencur East Indian Galangal	
	2020	2021 ^x	2020	2021 ^x	2020	2021 ^x
(1)	(2)	(3)	(4)	(5)	(6)	(7)
Aitinyo Barat	0	0	0	0	0	0
Ayamaru Selatan Jaya	0	0	0	0	0	0
Aitinyo	0	0	0	0	0	0
Aitinyo Tengah	0	0	0	0	0	0
Aifat Selatan	0	0	0	0	0	0
Aifat Timur Selatan	0	0	0	0	0	0
Aifat	0	0	0	0	0	0
Aitinyo Utara	0	0	0	0	0	0
Aitinyo Raya	0	0	0	0	0	0
Ayamaru Timur	0	0	0	0	0	0
Ayamaru Timur Selatan	0	0	0	0	0	0
Ayamaru	0	0	0	0	0	0
Ayamaru Selatan	0	0	0	0	0	0
Ayamaru Jaya	0	0	0	0	0	0
Ayamaru Tengah	0	0	0	0	0	0
Ayamaru Barat	0	0	0	0	0	0
Ayamaru Utara	0	0	0	0	0	0

Lanjutan Tabel/Continued Table 5.1.5

Kecamatan Subdistrict	Jahe Ginger		Laos/Lengkuas Galanga		Kencur East Indian Galangal	
	2020	2021 ^x	2020	2021 ^x	2020	2021 ^x
(1)	(2)	(3)	(4)	(5)	(6)	(7)
Ayamaru Utara Timur	0	0	0	0	0	0
Mare	0	0	0	0	0	0
Mare Selatan	0	0	0	0	0	0
Aifat Utara	0	0	0	0	0	0
Aifat Timur	0	0	0	0	0	0
Aifat Timur Tengah	0	0	0	0	0	0
Aifat Timur Jauh	0	0	0	0	0	0
Maybrat	0	0	0	0	0	0

Lanjutan Tabel/Continued Table 5.1.5

Kecamatan Subdistrict	Kunyit Turmeric		Jeruk Nipis Lime		Serai Lemongrass	
	2020	2021 ^x	2020	2021 ^x	2020	2021 ^x
(1)	(8)	(9)	(10)	(11)	(12)	(13)
Aitinyo Barat	0	0	0	0	0	0
Ayamaru Selatan Jaya	0	0	0	0	0	0
Aitinyo	0	0	0	0	0	0
Aitinyo Tengah	0	0	0	0	0	0
Aifat Selatan	0	0	0	0	0	0
Aifat Timur Selatan	0	0	0	0	0	0
Aifat	0	0	0	0	0	0
Aitinyo Utara	0	0	0	0	0	0
Aitinyo Raya	0	0	0	0	0	0
Ayamaru Timur	0	0	0	0	0	0
Ayamaru Timur Selatan	0	0	0	0	0	0
Ayamaru	0	0	0	0	0	0
Ayamaru Selatan	0	0	0	0	0	0
Ayamaru Jaya	0	0	0	0	0	0
Ayamaru Tengah	0	0	0	0	0	0
Ayamaru Barat	0	0	0	0	0	0
Ayamaru Utara	0	0	0	0	0	0
Ayamaru Utara Timur	0	0	0	0	0	0
Mare	0	0	0	0	0	0
Mare Selatan	0	0	0	0	0	0
Aifat Utara	0	0	0	0	0	0
Aifat Timur	0	0	0	0	0	0
Aifat Timur Tengah	0	0	0	0	0	0
Aifat Timur Jauh	0	0	0	0	0	0
Maybrat	0	0	0	0	0	0

Sumber/Source: BPS, Statistik Pertanian Hortikultura SPH-TBF/BPS-Statistics Indonesia, Agricultural Statistic for Horticulture SPH-TBF

Tabel
Table 5.1.6

Produksi Tanaman Biofarmaka Menurut Kecamatan dan Jenis Tanaman di Kabupaten Maybrat (kg), 2020 dan 2021^x

Production of Medicinal Plants by Subdistrict and Kind of Plant in Maybrat Regency (kg), 2020 and 2021^x

Kecamatan Subdistrict	Jahe Ginger		Laos/Lengkuas Galanga		Kencur East Indian Galangal	
	2020	2021 ^x	2020	2021 ^x	2020	2021 ^x
(1)	(2)	(3)	(4)	(5)	(6)	(7)
Aitinyo Barat	0	0	0	0	0	0
Ayamaru Selatan Jaya	0	0	0	0	0	0
Aitinyo	0	0	0	0	0	0
Aitinyo Tengah	0	0	0	0	0	0
Aifat Selatan	0	0	0	0	0	0
Aifat Timur Selatan	0	0	0	0	0	0
Aifat	0	0	0	0	0	0
Aitinyo Utara	0	0	0	0	0	0
Aitinyo Raya	0	0	0	0	0	0
Ayamaru Timur	0	0	0	0	0	0
Ayamaru Timur Selatan	0	0	0	0	0	0
Ayamaru	0	0	0	0	0	0
Ayamaru Selatan	0	0	0	0	0	0
Ayamaru Jaya	0	0	0	0	0	0
Ayamaru Tengah	0	0	0	0	0	0
Ayamaru Barat	0	0	0	0	0	0
Ayamaru Utara	0	0	0	0	0	0
Ayamaru Utara Timur	0	0	0	0	0	0
Mare	0	0	0	0	0	0
Mare Selatan	0	0	0	0	0	0
Aifat Utara	0	0	0	0	0	0
Aifat Timur	0	0	0	0	0	0
Aifat Timur Tengah	0	0	0	0	0	0
Aifat Timur Jauh	0	0	0	0	0	0
Maybrat	0	0	0	0	0	0

Lanjutan Tabel/Continued Table 5.1.6

Kecamatan Subdistrict	Kunyit Turmeric		Jeruk Nipis Lime		Serai Lemongrass	
	2020	2021 ^x	2020	2021 ^x	2020	2021 ^x
(1)	(8)	(9)	(10)	(11)	(12)	(13)
Aitinyo Barat	0	0	0	0	0	0
Ayamaru Selatan Jaya	0	0	0	0	0	0
Aitinyo	0	0	0	0	0	0
Aitinyo Tengah	0	0	0	0	0	0
Aifat Selatan	0	0	0	0	0	0
Aifat Timur Selatan	0	0	0	0	0	0
Aifat	0	0	0	0	0	0
Aitinyo Utara	0	0	0	0	0	0
Aitinyo Raya	0	0	0	0	0	0
Ayamaru Timur	0	0	0	0	0	0
Ayamaru Timur Selatan	0	0	0	0	0	0
Ayamaru	0	0	0	0	0	0
Ayamaru Selatan	0	0	0	0	0	0
Ayamaru Jaya	0	0	0	0	0	0
Ayamaru Tengah	0	0	0	0	0	0
Ayamaru Barat	0	0	0	0	0	0
Ayamaru Utara	0	0	0	0	0	0
Ayamaru Utara Timur	0	0	0	0	0	0
Mare	0	0	0	0	0	0
Mare Selatan	0	0	0	0	0	0
Aifat Utara	0	0	0	0	0	0
Aifat Timur	0	0	0	0	0	0
Aifat Timur Tengah	0	0	0	0	0	0
Aifat Timur Jauh	0	0	0	0	0	0
Maybrat	0	0	0	0	0	0

Sumber/Source: BPS, Statistik Pertanian Hortikultura SPH-TBF/BPS-Statistics Indonesia, Agricultural Statistic for Horticulture SPH-TBF

Tabel 5.1.7 **Luas Panen Tanaman Biofarmaka Menurut Jenis Tanaman di Kabupaten Maybrat (m²), 2018–2021**
Harvested Area of Medicinal Plants by Kind of Plant in Maybrat Regency (m²), 2018–2021

Jenis Tanaman Kind of Plants	2018	2019	2020	2021 ^x
(1)	(2)	(3)	(4)	(5)
Jahe/Ginger	0	0	0	0
Kencur/East Indian Galangal	0	0	0	0
Kunyit/Turmeric	0	0	0	0
Laos/Lengkuas/Galanga	0	0	0	0
Jeruk Nipis/Lime	0	0	0	0
Kapulaga/Java Cardamom	0	0	0	0
Lempuyang/Zingiber Aromaticum	0	0	0	0
Lidah Buaya/Aloevera	0	0	0	0
Mahkota Dewa/Phaleria Macrocarpa	0	0	0	0
Mengkudu/Indian Mulberry	0	0	0	0
Sambiloto/King of Bitter	0	0	0	0
Serai/Lemongrass	0	0	0	0
Temuireng/Black Turmeric	0	0	0	0
Temukunci/Chinese Key	0	0	0	0
Temulawak/Java Turmeric	0	0	0	0

Catatan/Note: ...

Sumber/Source: BPS, Statistik Pertanian Hortikultura SPH-TBF/BPS-Statistics Indonesia, Agricultural Statistic for Horticulture SPH-TBF

Tabel 5.1.8 **Produksi Tanaman Biofarmaka Menurut Jenis Tanaman di Kabupaten Maybrat (kg), 2018–2021**
Production of Medicinal Plants by Kind of Plant in Maybrat Regency (kg), 2018–2021

Jenis Tanaman Kind of Plants	2018	2019	2020	2021*
(1)	(2)	(3)	(4)	(5)
Jahe/Ginger	0	0	0	0
Kencur/East Indian Galangal	0	0	0	0
Kunyit/Turmeric	0	0	0	0
Laos/Lengkuas/Galanga	0	0	0	0
Jeruk Nipis/Lime	0	0	0	0
Kapulaga/Java Cardamom	0	0	0	0
Lempuyang/Zingiber Aromaticum	0	0	0	0
Lidah Buaya/Aloevera	0	0	0	0
Mahkota Dewa/Phaleria Macrocarpa	0	0	0	0
Mengkudu/Indian Mulberry	0	0	0	0
Sambiloto/King of Bitter	0	0	0	0
Serai/Lemongrass	0	0	0	0
Temuireng/Black Turmeric	0	0	0	0
Temukunci/Chinese Key	0	0	0	0
Temulawak/Java Turmeric	0	0	0	0

Catatan/Note: ...

Sumber/Source: BPS, Statistik Pertanian Hortikultura SPH-TBF/BPS-Statistics Indonesia, Agricultural Statistic for Horticulture SPH-TBF

Tabel
Table 5.1.9

Luas Panen Tanaman Hias Menurut Kecamatan dan Jenis Tanaman di Kabupaten Maybrat (m²), 2020 dan 2021^x
Harvested Area of Ornamental Plants by Subdistrict and Kind of Plant in Maybrat Regency (m²), 2020 and 2021^x

Kecamatan Subdistrict	Anggrek/Orchid		Krisan/Chrysantemum		Mawar/Rose	
	2020	2021 ^x	2020	2021 ^x	2020	2021 ^x
(1)	(2)	(3)	(4)	(5)	(6)	(7)
Aitinyo Barat	0	0	0	0	0	0
Ayamaru Selatan Jaya	0	0	0	0	0	0
Aitinyo	0	0	0	0	0	0
Aitinyo Tengah	0	0	0	0	0	0
Aifat Selatan	0	0	0	0	0	0
Aifat Timur Selatan	0	0	0	0	0	0
Aifat	0	0	0	0	0	0
Aitinyo Utara	0	0	0	0	0	0
Aitinyo Raya	0	0	0	0	0	0
Ayamaru Timur	0	0	0	0	0	0
Ayamaru Timur Selatan	0	0	0	0	0	0
Ayamaru	0	0	0	0	0	0
Ayamaru Selatan	0	0	0	0	0	0
Ayamaru Jaya	0	0	0	0	0	0
Ayamaru Tengah	0	0	0	0	0	0
Ayamaru Barat	0	0	0	0	0	0
Ayamaru Utara	0	0	0	0	0	0
Ayamaru Utara Timur	0	0	0	0	0	0
Mare	0	0	0	0	0	0
Mare Selatan	0	0	0	0	0	0
Aifat Utara	0	0	0	0	0	0
Aifat Timur	0	0	0	0	0	0
Aifat Timur Tengah	0	0	0	0	0	0
Aifat Timur Jauh	0	0	0	0	0	0
Maybrat	0	0	0	0	0	0

Lanjutan Tabel/Continued Table 5.1.9

Kecamatan Subdistrict	Sedap Malam/Tuberose		Bunga Kertas/Bugenvil		Hanjuang/Cordyline	
	2020	2021*	2020	2021*	2020	2021*
(1)	(8)	(9)	(10)	(11)	(12)	(13)
Aitinyo Barat	0	0	0	0	0	0
Ayamaru Selatan Jaya	0	0	0	0	0	0
Aitinyo	0	0	0	0	0	0
Aitinyo Tengah	0	0	0	0	0	0
Aifat Selatan	0	0	0	0	0	0
Aifat Timur Selatan	0	0	0	0	0	0
Aifat	0	0	0	0	0	0
Aitinyo Utara	0	0	0	0	0	0
Aitinyo Raya	0	0	0	0	0	0
Ayamaru Timur	0	0	0	0	0	0
Ayamaru Timur Selatan	0	0	0	0	0	0
Ayamaru	0	0	0	0	0	0
Ayamaru Selatan	0	0	0	0	0	0
Ayamaru Jaya	0	0	0	0	0	0
Ayamaru Tengah	0	0	0	0	0	0
Ayamaru Barat	0	0	0	0	0	0
Ayamaru Utara	0	0	0	0	0	0
Ayamaru Utara Timur	0	0	0	0	0	0
Mare	0	0	0	0	0	0
Mare Selatan	0	0	0	0	0	0
Aifat Utara	0	0	0	0	0	0
Aifat Timur	0	0	0	0	0	0
Aifat Timur Tengah	0	0	0	0	0	0
Aifat Timur Jauh	0	0	0	0	0	0
Maybrat	0	0	0	0	0	0

Sumber/Source: BPS, Statistik Pertanian Hortikultura SPH-TH/BPS-Statistics Indonesia, Agricultural Statistik for Horticulture SPH-TH

Tabel
Table 5.1.10

Produksi Tanaman Hias Menurut Kecamatan dan Jenis Tanaman di Kabupaten Maybrat (tangkai), 2020 dan 2021^x
Production of Ornamental Plants by Subdistrict and Kind of Plant in Maybrat Regency (stalks), 2020 and 2021^x

Kecamatan Subdistrict	Anggrek/Orchid		Krisan/Chrysantemum		Mawar/Rose	
	2020	2021 ^x	2020	2021 ^x	2020	2021 ^x
(1)	(2)	(3)	(4)	(5)	(6)	(7)
Aitinyo Barat	0	0	0	0	0	0
Ayamaru Selatan Jaya	0	0	0	0	0	0
Aitinyo	0	0	0	0	0	0
Aitinyo Tengah	0	0	0	0	0	0
Aifat Selatan	0	0	0	0	0	0
Aifat Timur Selatan	0	0	0	0	0	0
Aifat	0	0	0	0	0	0
Aitinyo Utara	0	0	0	0	0	0
Aitinyo Raya	0	0	0	0	0	0
Ayamaru Timur	0	0	0	0	0	0
Ayamaru Timur Selatan	0	0	0	0	0	0
Ayamaru	0	0	0	0	0	0
Ayamaru Selatan	0	0	0	0	0	0
Ayamaru Jaya	0	0	0	0	0	0
Ayamaru Tengah	0	0	0	0	0	0
Ayamaru Barat	0	0	0	0	0	0
Ayamaru Utara	0	0	0	0	0	0
Ayamaru Utara Timur	0	0	0	0	0	0
Mare	0	0	0	0	0	0
Mare Selatan	0	0	0	0	0	0
Aifat Utara	0	0	0	0	0	0
Aifat Timur	0	0	0	0	0	0
Aifat Timur Tengah	0	0	0	0	0	0
Aifat Timur Jauh	0	0	0	0	0	0
Maybrat	0	0	0	0	0	0

Lanjutan Tabel/Continued Table 5.1.10

Kecamatan Subdistrict	Sedap Malam/Tuberose		Bunga Kertas/Bugenvil		Hanjuang/Cordyline	
	2020	2021 ^x	2020	2021 ^x	2020	2021 ^x
(1)	(8)	(9)	(10)	(11)	(12)	(13)
Aitinyo Barat	0	0	0	0	0	0
Ayamaru Selatan Jaya	0	0	0	0	0	0
Aitinyo	0	0	0	0	0	0
Aitinyo Tengah	0	0	0	0	0	0
Aifat Selatan	0	0	0	0	0	0
Aifat Timur Selatan	0	0	0	0	0	0
Aifat	0	0	0	0	0	0
Aitinyo Utara	0	0	0	0	0	0
Aitinyo Raya	0	0	0	0	0	0
Ayamaru Timur	0	0	0	0	0	0
Ayamaru Timur Selatan	0	0	0	0	0	0
Ayamaru	0	0	0	0	0	0
Ayamaru Selatan	0	0	0	0	0	0
Ayamaru Jaya	0	0	0	0	0	0
Ayamaru Tengah	0	0	0	0	0	0
Ayamaru Barat	0	0	0	0	0	0
Ayamaru Utara	0	0	0	0	0	0
Ayamaru Utara Timur	0	0	0	0	0	0
Mare	0	0	0	0	0	0
Mare Selatan	0	0	0	0	0	0
Aifat Utara	0	0	0	0	0	0
Aifat Timur	0	0	0	0	0	0
Aifat Timur Tengah	0	0	0	0	0	0
Aifat Timur Jauh	0	0	0	0	0	0
Maybrat	0	0	0	0	0	0

Sumber/Source: BPS, Statistik Pertanian Hortikultura SPH-TH/BPS-Statistics Indonesia, Agricultural Statistik for Horticulture SPH-TH

Tabel 5.1.11 **Luas Panen Tanaman Hias Menurut Jenis Tanaman di Kabupaten Maybrat (m²), 2018–2021**
Table 5.1.11 **Harvested Area of Ornamental Plants by Kind of Plant in Maybrat Regency (m²), 2018–2021**

Jenis Tanaman Kind of Plants	2018	2019	2020	2021 ^x
(1)	(2)	(3)	(4)	(5)
Anggrek/ <i>Orchid</i>	0	0	0	0
Anthurium Bunga/ <i>Flamingo Lily Flower</i>	0	0	0	0
Anthurium Daun/ <i>Anthurium</i>	0	0	0	0
Anyelir/ <i>Carnation</i>	0	0	0	0
Balanceng/ <i>Dieffenbacia</i>	0	0	0	0
Dracaena/ <i>Dracaena</i>	0	0	0	0
Euphorbia/ <i>Euphorbia</i>	0	0	0	0
Gladiol/ <i>Gladiol</i>	0	0	0	0
Hanjuang/ <i>Cordyline</i>	0	0	0	0
Herbras/ <i>Gerbera</i>	0	0	0	0
Kamboja Jepang/ <i>Adenium</i>	0	0	0	0
Keladi Hias/ <i>Caladium</i>	0	0	0	0
Krisan/ <i>Chrysantemum</i>	0	0	0	0
Mawar/ <i>Rose</i>	0	0	0	0
Melati/ <i>Jasmine</i>	0	0	0	0
Monstera/ <i>Monstera</i>	0	0	0	0
Pakis/ <i>Leather Leaf Fern</i>	0	0	0	0
Palem/ <i>Palm</i>	0	0	0	0
Pedang-Pedangan/ <i>Sansevieria</i>	0	0	0	0
Philodendron/ <i>Philodendron</i>	0	0	0	0

Sumber/Source: BPS, Statistik Pertanian Hortikultura SPH-TH/BPS-Statistics Indonesia, Agricultural Statistik for Horticulture SPH-TH

Tabel
Table 5.1.12

**Produksi Tanaman Hias Menurut Jenis Tanaman di
Kabupaten Maybrat (tangkai), 2018–2021**
*Production of Ornamental Plants by Kind of Plant n Maybrat
Regency (stalks), 2018–2021*

Jenis Tanaman <i>Kind of Plants</i>	2018	2019	2020	2021 ^x
(1)	(2)	(3)	(4)	(5)
Anggrek/ <i>Orchid</i>	0	0	0	0
Anthurium Bunga/ <i>Flamingo Lily Flower</i>	0	0	0	0
Anthurium Daun/ <i>Anthurium</i>	0	0	0	0
Anyelir/ <i>Carnation</i>	0	0	0	0
Balanceng/ <i>Dieffenbacia</i>	0	0	0	0
Dracaena/ <i>Dracaena</i>	0	0	0	0
Euphorbia/ <i>Euphorbia</i>	0	0	0	0
Gladiol/ <i>Gladiol</i>	0	0	0	0
Hanjuang/ <i>Cordyline</i>	0	0	0	0
Herbras/ <i>Gerbera</i>	0	0	0	0
Kamboja Jepang/ <i>Adenium</i>	0	0	0	0
Keladi Hias/ <i>Caladium</i>	0	0	0	0
Krisan/ <i>Chrysantemum</i>	0	0	0	0
Mawar/ <i>Rose</i>	0	0	0	0
Melati/ <i>Jasmine</i>	0	0	0	0
Monstera/ <i>Monstera</i>	0	0	0	0
Pakis/ <i>Leather Leaf Fern</i>	0	0	0	0
Palem/ <i>Palm</i>	0	0	0	0
Pedang-Pedangan/ <i>Sansevieria</i>	0	0	0	0
Philodendron/ <i>Philodendron</i>	0	0	0	0

Sumber/Source: BPS, Statistik Pertanian Hortikultura SPH-TH/BPS-Statistics Indonesia, *Agricultural Statistik for Horticulture SPH-TH*

Tabel 5.1.13 **Produksi Buah-buahan Menurut Kecamatan dan Jenis Tanaman di Kabupaten Maybrat (kuintal), 2020 dan 2021^x**
Table 5.1.13 **Production of Fruits by Subdistrict and Kind of Plant in Maybrat Regency (kuintal), 2020 and 2021^x**

Kecamatan Subdistrict	Mangga/Mango		Durian/Durian	
	2020	2021 ^x	2020	2021 ^x
(1)	(2)	(3)	(4)	(5)
Aitinyo Barat	0	0	0	8
Ayamaru Selatan Jaya	0	0	2	0
Aitinyo	19	4	7	8
Aitinyo Tengah	0	0	1	2
Aifat Selatan	4	2	31	8
Aifat Timur Selatan	0	0	0	2
Aifat	0	0	0	2
Aitinyo Utara	21	1	36	8
Aitinyo Raya	3		3	2
Ayamaru Timur	4	2	10	8
Ayamaru Timur Selatan	0	0	3	0
Ayamaru	0	1	3	4
Ayamaru Selatan	0	0	2	8
Ayamaru Jaya	0	1	2	8
Ayamaru Tengah	0	0	0	8
Ayamaru Barat	2	0	1	4
Ayamaru Utara	0	0	0	2
Ayamaru Utara Timur	0	1	0	8
Mare	0	0	2	8
Mare Selatan	0	0	0	2
Aifat Utara	5	23	5	6
Aifat Timur	0	0	0	1
Aifat Timur Tengah	0	6	0	8
Aifat Timur Jauh	0	0	0	24
Maybrat	58	41	108	139

Lanjutan Tabel/*Continued Table* 5.1.13

Kecamatan Subdistrict	Jeruk Siam/Orange/Tangerine		Pisang/Banana	
	2020	2021*	2020	2021*
(1)	(6)	(7)	(8)	(9)
Aitinyo Barat	0	0	2	4
Ayamaru Selatan Jaya	0	0	3	0
Aitinyo	0	0	4	0
Aitinyo Tengah	0	0	1	0
Aifat Selatan	0	0	4 852	364
Aifat Timur Selatan	0	0	7	0
Aifat	0	0	7	0
Aitinyo Utara	0	0	7	0
Aitinyo Raya	0	0	3	0
Ayamaru Timur	0	4	27	8
Ayamaru Timur Selatan	0	0	4	2
Ayamaru	0	0	3	0
Ayamaru Selatan	0	0	4	0
Ayamaru Jaya	0	0	5	0
Ayamaru Tengah	0	0	4	0
Ayamaru Barat	0	0	3	0
Ayamaru Utara	0	0	1	0
Ayamaru Utara Timur	1	0	2	1
Mare	0	0	4	4
Mare Selatan	0	0	5	4
Aifat Utara	0	0	4	0
Aifat Timur	0	0	9	0
Aifat Timur Tengah	0	0	7	0
Aifat Timur Jauh	0	0	4	4,5
Maybrat	1	4	4 972	391,5

Lanjutan Tabel/Continued Table 5.1.13

Kecamatan Subdistrict	Pepaya/Papaya		Salak/Snakefruit	
	2020	2021*	2020	2021*
(1)	(10)	(11)	(12)	(13)
Aitinyo Barat	5	4	0	0
Ayamaru Selatan Jaya	3	1	0	0
Aitinyo	9	0	0	0
Aitinyo Tengah	1	2	0	0
Aifat Selatan	87	2	0	0
Aifat Timur Selatan	4	1	0	0
Aifat	4	5	0	0
Aitinyo Utara	18	2	0	0
Aitinyo Raya	6	4	0	0
Ayamaru Timur	22	1,4	3	0
Ayamaru Timur Selatan	3	3	0	0
Ayamaru	3	6	0	0
Ayamaru Selatan	5	7	0	0
Ayamaru Jaya	5	8	0	0
Ayamaru Tengah	3	5	0	0
Ayamaru Barat	4	2	0	0
Ayamaru Utara	1	1	0	0
Ayamaru Utara Timur	2	1	0	0
Mare	4	0	0	0
Mare Selatan	5	1	0	0
Aifat Utara	5	0	0	0
Aifat Timur	5	4	0	0
Aifat Timur Tengah	5	4	0	0
Aifat Timur Jauh	4	0	0	0
Maybrat	213	64,4	3	0

Tabel
Table 5.1.14

Produksi Buah-Buahan dan Sayuran Tahunan Menurut Jenis Tanaman di Kabupaten Maybrat (kuintal), 2018–2021
Production of Annual Fruits and Vegetables by Kind of Plant in Maybrat Regency (quintal), 2018–2021

Jenis Tanaman <i>Kind of Plants</i>	2018	2019	2020	2021 ^x
(1)	(2)	(3)	(4)	(5)
Buah–Buahan/Fruits:				
Alpukat/ <i>Avocado</i>	0	0	0	105
Anggur/ <i>Grape</i>	0	0	0	0
Apel/ <i>Apple</i>	0	0	0	0
Belimbing/ <i>Star Fruit</i>	0	0	0	0
Buah Naga/ <i>Dragon Fruit</i>	0	0	0	0
Duku/ <i>Duku</i>	0	0	0	1 337,5
Durian/ <i>Durian</i>	0	0	0	139
Jambu Air/ <i>Rose Apple</i>	0	0	0	57
Jambu Biji/ <i>Guava</i>	0	0	0	23
Jengkol/ <i>Jengkol</i>	0	0	0	0
Jeruk Lemon/ <i>Lemon</i>	0	0	0	4
Jeruk Pameloa/ <i>Pomelo</i>	0	0	0	0

Lanjutan Tabel/*Continued Table 5.1.14*

Jenis Tanaman <i>Kind of Plants</i>	2018	2019	2020	2021*
(1)	(2)	(3)	(4)	(5)
Jeruk Siam/ <i>Orange</i>	0	0	0	4
Lengkeng/ <i>Longan</i>	0	0	0	0
Mangga/ <i>Mango</i>	0	0	0	41
Manggis/ <i>Mangosteen</i>	0	0	0	0
Melinjo/ <i>Melinjo</i>	0	0	0	0
Nangka/ <i>Jackfruit</i>	0	0	0	3 252,5
Nenas/ <i>Pineapple</i>	0	0	0	55,8
Pepaya/ <i>Papaya</i>	0	0	0	64,4
Petai/ <i>Parkia Speciosa</i>	0	0	0	0
Pisang/ <i>banana</i>	0	0	0	642
Rambutan/ <i>Rambutan</i>	0	0	0	391,5
Salak/ <i>Snakefruit</i>	0	0	0	0
Sawo/ <i>Sapodilla</i>	0	0	0	0
Sirsak/ <i>Soursop</i>	0	0	0	16
Sukun/ <i>Breadfruit</i>	0	0	0	56

Sumber/*Source*: BPS, Statistik Pertanian Hortikultura SPH-BST/*BPS-Statistics Indonesia, Agricultural Statistic for Horticulture SPH-BST*

5.2 PERKEBUNAN ESTATE CROPS

Tabel 5.2.1 **Luas Areal Tanaman Perkebunan Menurut Kecamatan dan Jenis Tanaman di Kabupaten Maybrat (ha), 2020 dan 2021^x**
Planted Area of Estate Crops by Subdistrict and Type of Crops in Maybrat Regency (ha), 2020 and 2021^x

Kecamatan Subdistrict	Kelapa Sawit/Oil Palm		Kelapa/Coconut	
	2020	2021 ^x	2020	2021 ^x
(1)	(2)	(3)	(4)	(5)
Aitinyo Barat	0	-	0	-
Ayamaru Selatan Jaya	0	-	0	-
Aitinyo	0	-	10	-
Aitinyo Tengah	0	-	5	-
Aifat Selatan	0	-	0	-
Aifat Timur Selatan	0	-	0	-
Aifat	0	-	0	-
Aitinyo Utara	0	-	0	-
Aitinyo Raya	0	-	0	-
Ayamaru Timur	0	-	0	-
Ayamaru Timur Selatan	0	-	0	-
Ayamaru	0	-	4	-
Ayamaru Selatan	0	-	0	-
Ayamaru Jaya	0	-	0	-
Ayamaru Tengah	0	-	0	-
Ayamaru Barat	0	-	0	-
Ayamaru Utara	0	-	4	-

Lanjutan Tabel/Continued Table 5.2.1

Kecamatan Subdistrict	Kelapa Sawit/Oil Palm		Kelapa/Coconut	
	2020	2021 ^x	2020	2021 ^x
(1)	(2)	(3)	(4)	(5)
Ayamaru Utara Timur	0	-	0	-
Mare	0	-	0	-
Mare Selatan	0	-	0	-
Aifat Utara	0	-	0	-
Aifat Timur	0	-	0	-
Aifat Timur Tengah	0	-	0	-
Aifat Timur Jauh	0	-	0	-
Maybrat	0	-	23	-

Lanjutan Tabel/*Continued Table 5.2.1*

Kecamatan Subdistrict	Karet/Rubber		Kopi/Coffee	
	2020	2021 ^x	2020	2021 ^x
(1)	(6)	(7)	(8)	(9)
Aitinyo Barat	0	-	0	-
Ayamaru Selatan Jaya	0	-	0	-
Aitinyo	0	-	0	-
Aitinyo Tengah	0	-	0	-
Aifat Selatan	0	-	0	-
Aifat Timur Selatan	0	-	0	-
Aifat	0	-	0	-
Aitinyo Utara	0	-	0	-
Aitinyo Raya	0	-	0	-
Ayamaru Timur	0	-	0	-
Ayamaru Timur Selatan	0	-	0	-
Ayamaru	0	-	0	-
Ayamaru Selatan	0	-	0	-
Ayamaru Jaya	0	-	0	-
Ayamaru Tengah	0	-	0	-
Ayamaru Barat	0	-	0	-
Ayamaru Utara	0	-	0	-
Ayamaru Utara Timur	0	-	0	-
Mare	0	-	0	-
Mare Selatan	0	-	0	-
Aifat Utara	0	-	0	-
Aifat Timur	0	-	0	-
Aifat Timur Tengah	0	-	0	-
Aifat Timur Jauh	0	-	0	-
Maybrat	0	-	0	-

Lanjutan Tabel/*Continued Table 5.2.1*

Kecamatan <i>Subdistrict</i>	Kakao/ <i>Cocoa</i>		Tebu/ <i>Sugar cane</i>	
	2020	2021 ^x	2020	2021 ^x
(1)	(10)	(11)	(12)	(13)
Aitinyo Barat	0	-	0	-
Ayamaru Selatan Jaya	0	-	0	-
Aitinyo	0	-	0	-
Aitinyo Tengah	0	-	0	-
Aifat Selatan	0	-	0	-
Aifat Timur Selatan	0	-	0	-
Aifat	0	-	0	-
Aitinyo Utara	0	-	0	-
Aitinyo Raya	0	-	0	-
Ayamaru Timur	0	-	0	-
Ayamaru Timur Selatan	0	-	0	-
Ayamaru	0	-	0	-
Ayamaru Selatan	0	-	0	-
Ayamaru Jaya	0	-	0	-
Ayamaru Tengah	0	-	0	-
Ayamaru Barat	0	-	0	-
Ayamaru Utara	0	-	0	-
Ayamaru Utara Timur	0	-	0	-
Mare	18	-	0	-
Mare Selatan	0	-	0	-
Aifat Utara	0	-	0	-
Aifat Timur	0	-	0	-
Aifat Timur Tengah	0	-	0	-
Aifat Timur Jauh	0	-	0	-
Maybrat	18	-	0	-

Lanjutan Tabel/*Continued Table* 5.2.1

Kecamatan Subdistrict	Teh/Tea		Tembakau/Tobacco	
	2020	2021 ^x	2020	2021 ^x
(1)	(14)	(15)	(16)	(17)
Aitinyo Barat	0	-	0	-
Ayamaru Selatan Jaya	0	-	0	-
Aitinyo	0	-	0	-
Aitinyo Tengah	0	-	0	-
Aifat Selatan	0	-	0	-
Aifat Timur Selatan	0	-	0	-
Aifat	0	-	0	-
Aitinyo Utara	0	-	0	-
Aitinyo Raya	0	-	0	-
Ayamaru Timur	0	-	0	-
Ayamaru Timur Selatan	0	-	0	-
Ayamaru	0	-	0	-
Ayamaru Selatan	0	-	0	-
Ayamaru Jaya	0	-	0	-
Ayamaru Tengah	0	-	0	-
Ayamaru Barat	0	-	0	-
Ayamaru Utara	0	-	0	-
Ayamaru Utara Timur	0	-	0	-
Mare	0	-	0	-
Mare Selatan	0	-	0	-
Aifat Utara	0	-	0	-
Aifat Timur	0	-	0	-
Aifat Timur Tengah	0	-	0	-
Aifat Timur Jauh	0	-	0	-
Maybrat	0	-	0	-

Tabel
Table 5.2.2

Produksi Perkebunan Menurut Kecamatan dan Jenis Tanaman di Kabupaten Maybrat (ton), 2020 dan 2021^x
Production of Estate by Subdistrict and Type of Crops in Maybrat Regency (ton), 2020 and 2021^x

Kecamatan Subdistrict	Kelapa Sawit/Oil Palm		Kelapa/Coconut	
	2020	2021 ^x	2020	2021 ^x
(1)	(2)	(3)	(4)	(5)
Aitinyo Barat	0	-	0	-
Ayamaru Selatan Jaya	0	-	0	-
Aitinyo	0	-	385	-
Aitinyo Tengah	0	-	233	-
Aifat Selatan	0	-	0	-
Aifat Timur Selatan	0	-	0	-
Aifat	0	-	0	-
Aitinyo Utara	0	-	0	-
Aitinyo Raya	0	-	0	-
Ayamaru Timur	0	-	0	-
Ayamaru Timur Selatan	0	-	0	-
Ayamaru	0	-	129	-
Ayamaru Selatan	0	-	125	-
Ayamaru Jaya	0	-	0	-
Ayamaru Tengah	0	-	0	-
Ayamaru Barat	0	-	0	-
Ayamaru Utara	0	-	0	-
Ayamaru Utara Timur	0	-	0	-
Mare	0	-	0	-
Mare Selatan	0	-	0	-
Aifat Utara	0	-	0	-
Aifat Timur	0	-	0	-
Aifat Timur Tengah	0	-	0	-
Aifat Timur Jauh	0	-	0	-
Maybrat	0	-	872	-

Lanjutan Tabel/*Continued Table* 5.2.2

Kecamatan Subdistrict	Karet/Rubber		Kopi/Coffee	
	2020	2021 ^x	2020	2021 ^x
(1)	(6)	(7)	(8)	(9)
Aitinyo Barat	0	-	0	-
Ayamaru Selatan Jaya	0	-	0	-
Aitinyo	0	-	0	-
Aitinyo Tengah	0	-	0	-
Aifat Selatan	0	-	0	-
Aifat Timur Selatan	0	-	0	-
Aifat	0	-	0	-
Aitinyo Utara	0	-	0	-
Aitinyo Raya	0	-	0	-
Ayamaru Timur	0	-	0	-
Ayamaru Timur Selatan	0	-	0	-
Ayamaru	0	-	0	-
Ayamaru Selatan	0	-	0	-
Ayamaru Jaya	0	-	0	-
Ayamaru Tengah	0	-	0	-
Ayamaru Barat	0	-	0	-
Ayamaru Utara	0	-	0	-
Ayamaru Utara Timur	0	-	0	-
Mare	0	-	0	-
Mare Selatan	0	-	0	-
Aifat Utara	0	-	0	-
Aifat Timur	0	-	0	-
Aifat Timur Tengah	0	-	0	-
Aifat Timur Jauh	0	-	0	-
Maybrat	0	-	0	-

Lanjutan Tabel/Continued Table 5.2.2

Kecamatan Subdistrict	Kakao/Cocoa		Tebu/Sugar cane	
	2020	2021 ^x	2020	2021 ^x
(1)	(10)	(11)	(12)	(13)
Aitinyo Barat	0	-	0	-
Ayamaru Selatan Jaya	0	-	0	-
Aitinyo	0	-	0	-
Aitinyo Tengah	0	-	0	-
Aifat Selatan	0	-	0	-
Aifat Timur Selatan	0	-	0	-
Aifat	0	-	0	-
Aitinyo Utara	0	-	0	-
Aitinyo Raya	0	-	0	-
Ayamaru Timur	0	-	0	-
Ayamaru Timur Selatan	0	-	0	-
Ayamaru	0	-	0	-
Ayamaru Selatan	0	-	0	-
Ayamaru Jaya	0	-	0	-
Ayamaru Tengah	0	-	0	-
Ayamaru Barat	0	-	0	-
Ayamaru Utara	0	-	0	-
Ayamaru Utara Timur	0	-	0	-
Mare	520	-	0	-
Mare Selatan	0	-	0	-
Aifat Utara	0	-	0	-
Aifat Timur	0	-	0	-
Aifat Timur Tengah	0	-	0	-
Aifat Timur Jauh	0	-	0	-
Maybrat	520	-	0	-

Lanjutan Tabel/*Continued Table 5.2.2*

Kecamatan Subdistrict	Teh/Tea		Tembakau/Tobacco	
	2020	2021 ^x	2020	2021 ^x
(1)	(14)	(15)	(16)	(17)
Aitinyo Barat	0	-	0	-
Ayamaru Selatan Jaya	0	-	0	-
Aitinyo	0	-	0	-
Aitinyo Tengah	0	-	0	-
Aifat Selatan	0	-	0	-
Aifat Timur Selatan	0	-	0	-
Aifat	0	-	0	-
Aitinyo Utara	0	-	0	-
Aitinyo Raya	0	-	0	-
Ayamaru Timur	0	-	0	-
Ayamaru Timur Selatan	0	-	0	-
Ayamaru	0	-	0	-
Ayamaru Selatan	0	-	0	-
Ayamaru Jaya	0	-	0	-
Ayamaru Tengah	0	-	0	-
Ayamaru Barat	0	-	0	-
Ayamaru Utara	0	-	0	-
Ayamaru Utara Timur	0	-	0	-
Mare	0	-	0	-
Mare Selatan	0	-	0	-
Aifat Utara	0	-	0	-
Aifat Timur	0	-	0	-
Aifat Timur Tengah	0	-	0	-
Aifat Timur Jauh	0	-	0	-
Maybrat	0	-	0	-

Catatan/Note: Data tahun 2021 belum tersedia/*Data for 2021 is not available*

Sumber/Source: BPS, Statistik Perkebunan/*BPS-Statistics Indonesia, Plantation*



INDUSTRI,
PERTAMBANGAN,
DAN ENERGI

BAB 6

INDUSTRY,
MINING, AND
ENERGY

DAYA TERPASANG



89700 VA

**DISTRIK AYAMARU DENGAN DAYA TERPASANG
TERBANYAK SEBESAR
32900 VA**

PENJELASAN TEKNIS

1. **Perusahaan Listrik Negara (PLN)** adalah Perusahaan Umum Milik Negara yang mempunyai aktivitas kegiatan pembangunan, transmisi, dan distribusi tenaga listrik.
2. Jumlah listrik/air bersih yang terjual adalah banyaknya listrik/air bersih yang disalurkan kepada para pelanggan.
3. **Pekerja** adalah semua orang yang pada saat pencacahan bekerja di perusahaan, baik pekerja teknik maupun pekerja non teknik.
4. **Pekerja tetap** adalah pekerja yang bekerja pada perusahaan/usaha yang menerima upah/gaji secara tetap, tidak tergantung pada absensi/kehadiran pekerja tersebut

TECHNICAL NOTES

1. **State Electricity Company (PLN)** is a State owned company that has activities for electricity production, transmission and electricity distribution.
2. Sold electricity or cleaned water is total electricity or cleaned water distributed to customers.
3. **Employee** is any person at the time of enumeration who's working in the establishment as a technical worker or non technical worker.
4. **Permanent worker** is those who are working in the establishment/business and receiving fixed salaries/wages without depending on the absence

ULASAN

DESCRIPTION

Listrik merupakan salah satu kebutuhan penting dalam melakukan aktifitas sehari-hari. Perusahaan BUMN yang bergerak dalam hal ketenagalistrikan di Kabupaten Maybrat masih bergabung dengan Kabupaten Sorong Selatan.

Jumlah listrik yang terjual dan daya yang terpasang masing-masing sebesar 18564593 KWh dan 21118100 VA.

Electricity is one of the important needs in carrying out daily activities. BUMN companies engaged in electricity in Maybrat Regency are still joining South Sorong Regency.

Total electricity sold and installed power were 18564593 KWh and 21118100 VA, respectively.

<https://maybratkab.bps.go.id>

Gambar
Figures 6.1

Trendline Jumlah Pelanggan Listrik, 2017-2021
Trendline of Number of Electricity Customers, 2021



Catatan/Note: Data gabungan Sorong Selatan dan Maybrat/Combined data between Sorong Selatan and Maybrat

Sumber/Source: PLN Wilayah X Cabang Sorong Ranting Teminabuan / State Electricity Company Region X Branch of Sorong

Tabel
Table 6.1

Daya Terpasang, Produksi, dan Distribusi Listrik PT. PLN (Persero) pada Cabang/Ranting PLN Menurut Kecamatan di Kabupaten Maybrat, 2021
Installed Electricity Power, Production, and Distribution of PT. PLN (Persero) at PLN Branch by Subdistrict in Maybrat Regency, 2021

Kecamatan Subdistrict	Daya Terpasang Installed Electricity Power (VA)	Produksi Listrik Electricity Production (KWh)	Listrik Terjual Electricity Sold ¹ (KWh)	Dipakai Sendiri Own Used ² (KWh)	Susut/ Hilang Shrinkage/ Lost (KWh)
(1)	(2)	(3)	(4)	(5)	(6)
Aitinyo Barat	0	-	-	-	-
Ayamaru Selatan Jaya	0	-	-	-	-
Aitinyo	2 200	-	-	-	-
Aitinyo Tengah	1 300	-	-	-	-
Aifat Selatan	0	-	-	-	-
Aifat Timur Selatan	0	-	-	-	-
Aifat	4 800	-	-	-	-
Aitinyo Utara	6 800	-	-	-	-
Aitinyo Raya	0	-	-	-	-
Ayamaru Timur	2 200	-	-	-	-
Ayamaru Timur Selatan	0	-	-	-	-
Ayamaru	32 900	-	-	-	-
Ayamaru Selatan	3 500	-	-	-	-
Ayamaru Jaya	3 500	-	-	-	-
Ayamaru Tengah	6 200	-	-	-	-
Ayamaru Barat	1 800	-	-	-	-

Lanjutan Tabel/*Continued Table 6.1*

Kecamatan <i>Subdistrict</i>	Daya Terpasang <i>Installed Electricity Power (VA)</i>	Produksi Listrik <i>Electricity Production (KWh)</i>	Listrik Terjual <i>Electricity Sold¹ (KWh)</i>	Dipakai Sendiri <i>Own Used² (KWh)</i>	Susut/ Hilang <i>Shrinkage/ Lost (KWh)</i>
(1)	(2)	(3)	(4)	(5)	(6)
Ayamaru Utara	24 500	-	-	-	-
Ayamaru Utara Timur	0	-	-	-	-
Mare	0	-	-	-	-
Mare Selatan	0	-	-	-	-
Aifat Utara	0	-	-	-	-
Aifat Timur	0	-	-	-	-
Aifat Timur Tengah	0	-	-	-	-
Aifat Timur Jauh	0	-	-	-	-
Maybrat	89 700	-	18 564 593	7 108	-

Catatan/*Note*: Data gabungan Sorong Selatan dan Maybrat/*Combined data between Sorong Selatan and Maybrat*

Sumber/*Source*: PLN Wilayah X Cabang Sorong Ranting Teminabuan / *State Electricity Company Region X Branch of Sorong*

Tabel
Table 6.2**Jumlah Pelanggan Listrik Menurut Kecamatan di
Kabupaten Maybrat, 2017–2021**
**Number of Electricity Customers by Subdistrict in Maybrat
Regency, 2017–2021**

Kecamatan Subdistrict	2017	2018	2019	2020	2021
(1)	(2)	(3)	(4)	(5)	(6)
Aitinyo Barat	-	-	-	-	0
Ayamaru Selatan Jaya	-	-	-	-	0
Aitinyo	-	-	-	-	2
Aitinyo Tengah	-	-	-	-	1
Aifat Selatan	-	-	-	-	0
Aifat Timur Selatan	-	-	-	-	0
Aifat	-	-	-	-	3
Aitinyo Utara	-	-	-	-	2
Aitinyo Raya	-	-	-	-	0
Ayamaru Timur	-	-	-	-	2
Ayamaru Timur Selatan	-	-	-	-	0
Ayamaru	-	-	-	-	16
Ayamaru Selatan	-	-	-	-	2
Ayamaru Jaya	-	-	-	-	2

Lanjutan Tabel/*Continued Table 6.2*

Kecamatan Subdistrict	2017	2018	2019	2020	2021
(1)	(2)	(3)	(4)	(5)	(6)
Ayamaru Tengah	-	-	-	-	4
Ayamaru Barat	-	-	-	-	2
Ayamaru Utara	-	-	-	-	10
Ayamaru Utara Timur	-	-	-	-	0
Mare	-	-	-	-	0
Mare Selatan	-	-	-	-	0
Aifat Utara	-	-	-	-	0
Aifat Timur	-	-	-	-	0
Aifat Timur Tengah	-	-	-	-	0
Aifat Timur Jauh	-	-	-	-	0
Maybrat	-	-	-	-	46

Catatan/Note: ...

Sumber/Source: PLN Wilayah X Cabang Sorong Ranting Teminabuan / *State Electricity Company Region X Branch of Sorong*

PARIWISATA

BAB 7

TOURISM



HOTEL NON-BINTANG

AKOMODASI DAN KAMAR

47



PENJELASAN TEKNIS

1. **Hotel** adalah penyediaan akomodasi secara harian berupa kamar-kamar di dalam satu bangunan yang dapat dilengkapi dengan jasa pelayanan makan dan minum, kegiatan hiburan dan atau fasilitas lainnya. Hotel terdiri dari hotel berbintang dan hotel non- bintang.
2. **Hotel bintang** adalah usaha penyediaan jasa pelayanan penginapan, makan minum serta jasa lainnya bagi umum dengan menggunakan sebagian atau seluruh bangunan. Usaha ini dikelola secara komersial serta memenuhi ketentuan persyaratan sebagai hotel bintang (termasuk berlian) yang ditetapkan dalam surat keputusan instansi yang membinanya. Misalnya hotel bintang lima, hotel bintang empat dan seterusnya.
3. **Tingkat penghunian kamar hotel** adalah persentase banyaknya malam kamar yang dihuni terhadap banyaknya malam kamar yang tersedia.
4. **Rata-rata lamanya tamu menginap** adalah banyaknya malam tempat tidur yang terpakai (malam tamu) dengan banyaknya tamu yang menginap di hotel atau akomodasi lainnya

TECHNICAL NOTES

1. **Hotel** is a daily supply of accommodation rooms within a building which can be equipped with eating and drinking services, entertainment activities and/or other facilities. Hotel consists of a classified hotel and a non-classified hotel.
2. **A star hotel** is the business of providing an accommodation, eating and drinking as well as other services for the public by using a building or a part of a building. It is managed commercially and meets specified requirements as a star hotel (including diamonds) set forth in the decree of fostering agency. For example, five star hotel, four star hotel, and so on.
3. **Room occupancy rate** is the number of room-nights occupied divided by the number of room-nights available, multiplied by 100 percent.
4. **Average length of stay** is the number of bed-nights used (guest night) divided by the number of guests coming to spend the night at the accommodation

ULASAN

Kabupaten Maybrat memiliki banyak jenis wisata diantaranya wisata kali, wisata danau dan wisata alam. Wisata Kali yang terkenal di Kabupaten Maybrat adalah Kali Segior, Kali wensi, Kali Ombak, Kali Imsun, dan Sungai Kamundan. Wisata Danau yang menarik di Kabupaten Maybrat adalah Danau Framu dan Danau Uter. Kemudian untuk wisata alam di Kabupaten Maybrat ada Gunung Ayoh U atau Petik Bintang.

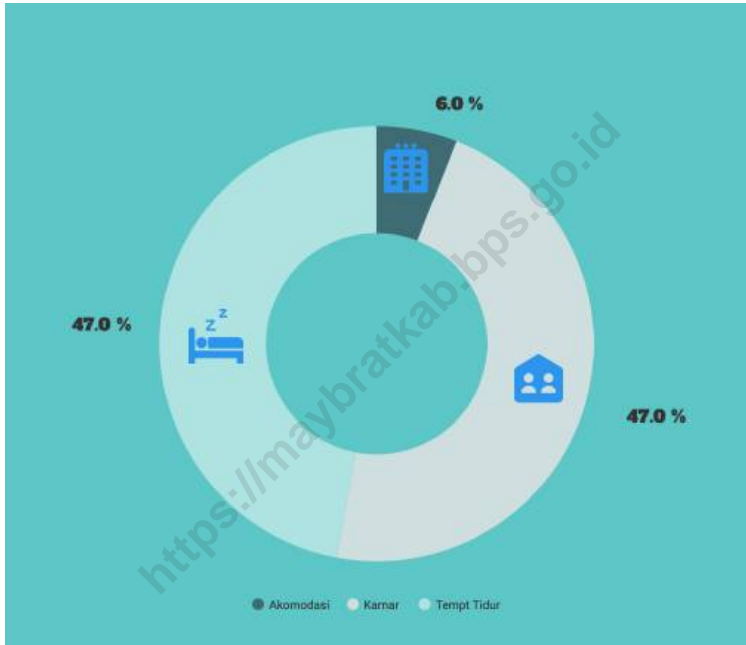
DESCRIPTION

Maybrat Regency has many types of tourism including river tours, lake tours and nature tours. The famous Kali tours in Maybrat Regency are Kali Segior, Kali Wensi, Kali Ombak, Kali Imsun, and the Kamundan River. Lake tourism of interest in Maybrat Regency is Lake Framu and Lake Uter. Then for natural tourism in Maybrat Regency, there is Mount Ayoh U or Petik Bintang.

<https://maybratkab.bps.go.id/>

Gambar 7.1
Figures

Jumlah Akomodasi, Kamar dan Tempat tidur Yang Tersedia Pada Hotel Nonbintang, 2019
Number of Accomodations, Available Rooms and Beds in Non-Classified Hotel, 2019



Sumber/Source : Dinas Pariwisata dan Ekonomi Kreatif/Tourism and Economics Creatively Office

Tabel
Table 7.1

Jumlah Akomodasi, Kamar dan Tempat Tidur yang Tersedia pada Hotel Non-bintang Menurut Kecamatan di Kabupaten Maybrat, 2019
Number of Available Accomodations, Rooms and Beds in Non-Classified Hotel by Subdistrict in Maybrat Regency, 2019

Kecamatan Subdistrict	Akomodasi Accomodations	Kamar Rooms	Tempat Tidur Beds
(1)	(2)	(3)	(4)
Aitinyo Barat	-	-	-
Ayamaru Selatan Jaya	-	-	-
Aitinyo	-	-	-
Aitinyo Tengah	-	-	-
Aifat Selatan	-	-	-
Aifat Timur Selatan	-	-	-
Aifat	-	-	-
Aitinyo Utara	-	-	-
Aitinyo Raya	-	-	-
Ayamaru Timur	-	-	-
Ayamaru Timur Selatan	-	-	-
Ayamaru	-	-	-
Ayamaru Selatan	-	-	-
Ayamaru Jaya	-	-	-

Lanjutan Tabel/*Continued Table 7.1*

Kecamatan Subdistrict	Akomodasi Accomodations	Kamar Rooms	Tempat Tidur Beds
(1)	(2)	(3)	(4)
Ayamaru Tengah	-	-	-
Ayamaru Barat	-	-	-
Ayamaru Utara	-	-	-
Ayamaru Utara Timur	-	-	-
Mare	-	-	-
Mare Selatan	-	-	-
Aifat Utara	-	-	-
Aifat Timur	-	-	-
Aifat Timur Tengah	-	-	-
Aifat Timur Jauh	-	-	-
Maybrat	3	22	22

Catatan/*Note*: Data tahun 2021 belum tersedia/*Data for 2021 is not available*

Sumber/*Source*: Dinas Pariwisata dan Ekonomi Kreatif/*Tourism and Economics Creatively Office*

TRANSPORTASI DAN
KOMUNIKASI

BAB 8

TRANSPORTATION
AND
COMMUNICATION





ratkab.bps.go.id

PANJANG JALAN MAYBRAT

114,7 KM

ASPAL



88,3 KM



PENJELASAN TEKNIS

1. **Jalan Negara/Nasional** merupakan jalan arteri dan jalan kolektor dalam sistem jaringan jalan primer yang menghubungkan antaribukota provinsi, dan jalan strategis nasional, serta jalan tol.
2. **Jalan Provinsi** merupakan jalan kolektor dalam sistem jaringan jalan primer yang menghubungkan ibukota provinsi dengan ibukota kabupaten/ kota, atau antaribukota kabupaten/ kota, dan jalan strategis provinsi.
3. Panjang jalan nasional, jalan provinsi, dan jalan kabupaten/ kota dengan jenis permukaan dilapisi oleh aspal.

TECHNICAL NOTES

1. **State/National Roads** are arterial roads and collector roads in the primary road network system that connects provincial capital cities, and national strategic roads, as well as toll roads.
2. **Provincial roads** are collector roads in the primary road network system that connects provincial capitals with district/city capitals, or between district/city capitals, and provincial strategic roads.
3. *The length of national roads, provincial roads, and district/city roads with the type of surface covered by asphalt.*

ULASAN

Kabupaten Maybrat Memiliki panjang Jalan tingkat kewenangan Negara sepanjang 38,66 Kilometer. Sepanjang 88,3 jalan permukaan aspal ,26,4 merupakan permukaan jalan tanah.

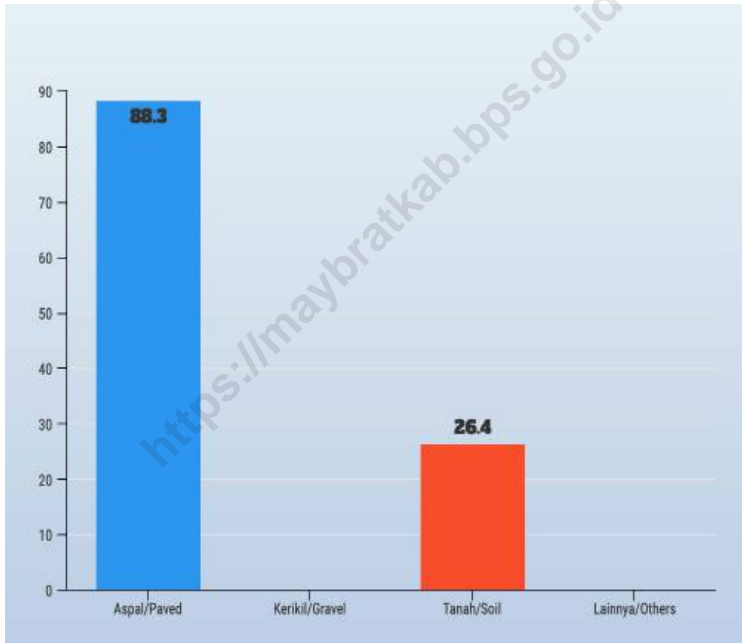
DESCRIPTION

Maybrat Regency has a road length of 38.66 kilometers. As long as 88.3 roads are asphalt surface, 26.4 are dirt road surface.

<https://maybratkab.bps.go.id>

Gambar
Figures 8.1

**Panjang Jalan Menurut Jenis Permukaan Jalan di
Kabupaten Mybrat (km), 2020**
*Length of Roads by Type of Road Surface in Maybrat
Regency (km), 2020*



Sumber/Source: Kementerian PUPR/Ministry of Public Works and Housing

8.1 TRANSPORTASI TRANSPORTATION

Tabel 8.1.1 Panjang Jalan¹ Menurut Tingkat Kewenangan Pemerintahan di Kabupaten Maybrat (km), 2019–2021
Length of Roads¹ by Level of Government Authority in Maybrat Regency (km), 2019–2021

Tingkat Kewenangan Pemerintahan <i>Level of Government Authority</i>	2019	2020	2021
(1)	(2)	(3)	(4)
Negara ² /State ²	38,66	38,66	-
Provinsi/Province	-	-	-
Kabupaten/Kota <i>Regency/Municipality</i>	-	-	-
Jumlah/Total	38,66	38,66	-

Catatan/Note: ¹ Data tidak termasuk panjang jalan tol/Excluding toll road

² Berdasarkan Keputusan Menteri Pekerjaan Umum dan Perumahan Rakyat No. 248/KPTS/M/2016/Based on Public Work and Public Housing Ministerial Decree No. 248/KPTS/M/2016
Data Tahun 2021 belum tersedia/Data for 2021 is not available

Sumber/Source: Kementerian PUPR/Ministry of Public Works and Housing

Tabel 8.1.2 Panjang Jalan Menurut Jenis Permukaan Jalan di Kabupaten Mybrat (km), 2019–2021
Table *Length of Roads by Type of Road Surface in Maybrat Regency (km), 2019–2021*

Jenis Permukaan Jalan <i>Type of Road Surface</i>	2019	2020	2021
(1)	(2)	(3)	(4)
Aspal/ <i>Paved</i>	88,3	88,3	-
Kerikil/ <i>Gravel</i>	-	-	-
Tanah/ <i>Soil</i>	26,4	26,4	-
Lainnya/ <i>Others</i>	-	-	-
Jumlah/<i>Total</i>	114,7	114,7	-

Catatan/*Note*: Data Tahun 2021 belum tersedia/*Data for 2021 is not available*

Sumber/*Source*: Kementerian PUPR/*Ministry of Public Works and Housing*

Tabel 8.1.3 Panjang Jalan Menurut Kondisi Jalan di Kabupaten Maybrat (km), 2019–2021
Table Length of Roads by Condition of Roads in Maybrat Regency (km), 2019–2021

Kondisi Jalan Condition of Roads	2019	2020	2021
(1)	(2)	(3)	(4)
Baik/Good	-	-	-
Sedang/Moderate	-	-	-
Rusak/Damage	-	-	-
Rusak Berat/Severely Damage	-	-	-
Jumlah/Total	-	-	-

Catatan/Note: Data belum tersedia/Data is not available

Sumber/Source: Kementerian PUPR/Ministry of Public Works and Housing

8.2 KOMUNIKASI COMMUNICATION

Tabel 8.2.1 Jumlah Kantor Pos Pembantu Menurut Kecamatan di Kabupaten Maybrat, 2018–2021
Number of Post Offices Subsidiaries by Subdistrict in Maybrat Regency, 2018–2021

Kecamatan Subdistrict	2018	2019	2020	2021
(1)	(2)	(3)	(4)	(5)
Aitinyo Barat	0	0	0	0
Ayamaru Selatan Jaya	0	0	0	0
Aitinyo	0	0	0	0
Aitinyo Tengah	0	0	0	0
Aifat Selatan	0	0	0	0
Aifat Timur Selatan	0	0	0	0
Aifat	0	0	0	0
Aitinyo Utara	0	0	0	0
Aitinyo Raya	0	0	0	0
Ayamaru Timur	0	0	0	0
Ayamaru Timur Selatan	0	0	0	0
Ayamaru	0	0	0	0

Lanjutan Tabel/Continued Table 8.2

Kecamatan Subdistrict	2018	2019	2020	2021
(1)	(2)	(3)	(4)	(5)
Ayamaru Selatan	0	0	0	0
Ayamaru Jaya	0	0	0	0
Ayamaru Tengah	0	0	0	0
Ayamaru Barat	0	0	0	0
Ayamaru Utara	0	0	0	0
Ayamaru Utara Timur	0	0	0	0
Mare	0	0	0	0
Mare Selatan	0	0	0	0
Aifat Utara	0	0	0	0
Aifat Timur	0	0	0	0
Aifat Timur Tengah	0	0	0	0
Aifat Timur Jauh	0	0	0	0
Maybrat	0	0	0	0

Sumber/Source: POS / Post Office

PENGELUARAN
PENDUDUK

BAB 9

POPULATION
EXPENDITURE

PENGELUARAN PER KAPITA MAYBRAT

MAKANAN



696508

BUKAN
MAKANAN



537373



PENJELASAN TEKNIS

1. Pengeluaran rata-rata per kapita adalah biaya yang dikeluarkan untuk konsumsi semua anggota rumah tangga selama sebulan baik yang berasal dari pembelian, pemberian maupun produksi sendiri dibagi dengan banyaknya anggota rumah tangga dalam rumah tangga tersebut

TECHNICAL NOTES

1. *Per capita Average Expenditure is the cost spent for all household members consumption during the month, whether from purchasing, giving or own production, divided by the number of household members in the household.*

<https://maybratkab.bps.go.id>

ULASAN

Penduduk Kabupaten Maybrat pada tahun 2020 pengeluaran per kapita sebulan untuk makanan adalah 56,45 persen. Sementara pada tahun 2020 pengeluaran per kapita sebulan penduduk Maybrat untuk Non Makanan adalah 43,55 persen.

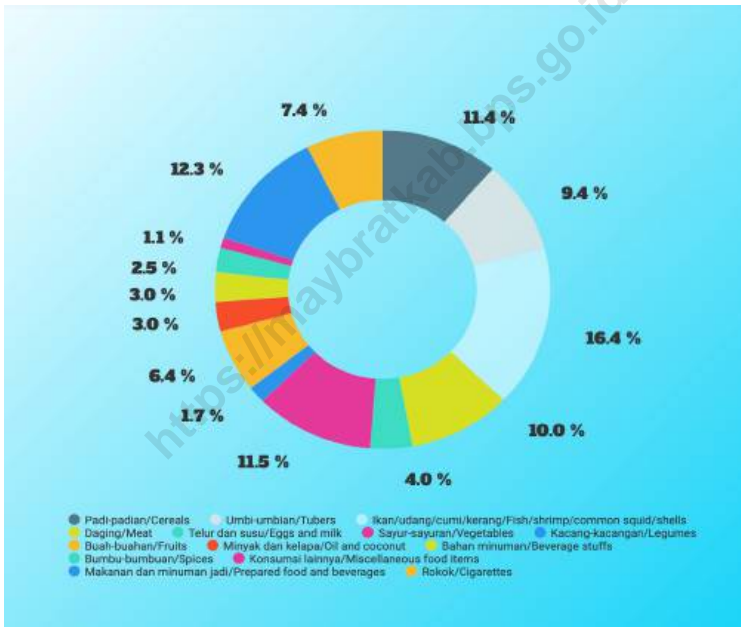
DESCRIPTION

The population of Maybrat Regency in 2020 per capita monthly expenditure on food is 56.45 percent. Meanwhile in 2020 the monthly per capita expenditure of the Maybrat population for non-food is 43.55 percent.

<https://maybratkab.bps.go.id>

Gambar 9.1
Figures

Persentase Pengeluaran per Kapita Sebulan Menurut Kelompok Komoditas di Kabupaten Maybrat, 2020
Percentage of Monthly Expenditure per Capita by Commodity Group in Maybrat Regency, 2020



Sumber/Source : BPS Kabupaten Sorong Selatan/BPS-Statistic of Sorong Selatan Regency

Tabel
Table 9.1

Rata-rata Pengeluaran per Kapita Sebulan Menurut Kelompok Komoditas (rupiah) di Kabupaten Maybrat, 2020 dan 2021
Monthly Average Expenditure per Capita by Commodity Group (rupiahs) in Maybrat Regency, 2020 and 2021

Kelompok Komoditas/ <i>Commodity Group</i>	2020	2021
(1)	(2)	(3)
Makanan/Food		
Padi-padian/ <i>Cereals</i>	79210	-
Umbi-umbian/ <i>Tubers</i>	65290	-
Ikan/udang/cumi/kerang/ <i>Fish/shrimp/common squid/shells</i>	114510	-
Daging/ <i>Meat</i>	69459	-
Telur dan susu/ <i>Eggs and milk</i>	28012	-
Sayur-sayuran/ <i>Vegetables</i>	80096	-
Kacang-kacangan/ <i>Legumes</i>	11788	-
Buah-buahan/ <i>Fruits</i>	44470	-
Minyak dan kelapa/ <i>Oil and coconut</i>	20746	-
Bahan minuman/ <i>Beverage stuffs</i>	20990	-
Bumbu-bumbuan/ <i>Spices</i>	17248	-
Konsumsi lainnya/ <i>Miscellaneous food items</i>	7424	-
Makanan dan minuman jadi/ <i>Prepared food and beverages</i>	85706	-
Rokok/ <i>Cigarettes</i>	51559	-
Jumlah makanan/Total food	696508	-
Bukan makanan/Non-food		
Perumahan dan fasilitas rumah tangga/ <i>Housing and household facilities</i>	378514	-
Aneka barang dan jasa/ <i>Goods and services</i>	94140	-
Pakaian, alas kaki, dan tutup kepala/ <i>Clothing, footwear, and headgear</i>	16960	-
Barang tahan lama/ <i>Durable goods</i>	12599	-
Pajak, pungutan, dan asuransi/ <i>Taxes and insurance</i>	25583	-
Keperluan pesta dan upacara/kenduri/ <i>Parties and ceremonies</i>	9577	-
Jumlah bukan makanan/Total non-food	537373	-
Jumlah/Total	1233881	-

Catatan/*Note*: Data tahun 2021 belum tersedia/*Data for 2021 is not available*

Sumber/*Source*: BPS, Survei Sosial Ekonomi Nasional (Susenas) Maret/BPS-Statistics Indonesia, National Socioeconomic Survey March

Tabel
Table 9.2**Persentase Pengeluaran per Kapita Sebulan Menurut Kelompok Komoditas di Kabupaten Maybrat, 2020 dan 2021**
Percentage of Monthly Expenditure per Capita by Commodity Group in Maybrat Regency, 2020 and 2021

Kelompok Komoditas/Commodity Group	2020	2021
(1)	(2)	(3)
Makanan/Food		
Padi-padian/Cereals	6.42	-
Umbi-umbian/Tubers	5.29	-
Ikan/udang/cumi/kerang/Fish/shrimp/common squid/shells	9.28	-
Daging/Meat	5.63	-
Telur dan susu/Eggs and milk	2.27	-
Sayur-sayuran/Vegetables	6.49	-
Kacang-kacangan/Legumes	0.96	-
Buah-buahan/Fruits	3.60	-
Minyak dan kelapa/Oil and coconut	1.68	-
Bahan minuman/Beverage stuffs	1.70	-
Bumbu-bumbuan/Spices	1.40	-
Konsumsi lainnya/Miscellaneous food items	0.60	-
Makanan dan minuman jadi/Prepared food and beverages	6.95	-
Rokok/Cigarettes	4.18	-
Jumlah makanan/Total food	56.45	-
Bukan makanan/Non-food		
Perumahan dan fasilitas rumah tangga/Housing and household facilities	30.68	-
Aneka barang dan jasa/Goods and services	7.63	-
Pakaian, alas kaki, dan tutup kepala/Clothing, footwear, and headgear	1.37	-
Barang tahan lama/Durable goods	1.02	-
Pajak, pungutan, dan asuransi/Taxes and insurance	2.07	-
Keperluan pesta dan upacara/kenduri/Parties and ceremonies	0.78	-
Jumlah bukan makanan/Total non-food	43.55	-
Jumlah/Total	100.00	-

Catatan/Note: Data tahun 2021 belum tersedia/Data for 2021 is not available

Sumber/Source: BPS, Survei Sosial Ekonomi Nasional (Susenas) Maret/BPS-Statistics Indonesia, National Socioeconomic Survey March

Tabel
Table 9.3**Persentase Penduduk Menurut Golongan Pengeluaran Per Kapita Sebulan di Kabupaten Maybrat, 2021**
Percentage of Population by Class of Monthly Expenditure per Capita in Maybrat Regency, 2021

Golongan Pengeluaran Per Kapita Sebulan (rupiah) Class of Monthly Expenditure per Capita (rupiahs)	Persentase Penduduk Percentage of Population
(1)	(2)
< 150 000	0.00
150 000–199 999	0.00
200 000–299 999	0.84
300 000–499 999	21.66
500 000–749 999	16.32
750 000–999 999	13.47
1 000 000–1 499 999	19.05
> 1 500 000	28.67
Jumlah/Total	100,00

Catatan/Note: Data tahun 2021 belum tersedia/Data for 2021 is not available

Sumber/Source: BPS, Survei Sosial Ekonomi Nasional (Susenas) Maret/BPS-Statistics Indonesia, National Socioeconomic Survey March

PERDAGANGAN

BAB 10

TRADE

**JUMLAH
KIOS**



254

PENJELASAN TEKNIS

1. Jenis komoditi adalah barang ekspor yang dicatat oleh Dinas Perindustrian, Perdagangan, Koperasi, dan UMKM.

TECHNICAL NOTES

1. *Types of commodities are export goods that are recorded by the Industry and trade service.*

<https://maybratkab.bps.go.id>

ULASAN

Kabupaten Maybrat terdapat 254 Toko kelontong yang menyediakan keperluan sehari-hari rumah tangga. Warung Kelontong tersebut tersebar di setiap distrik di Kabupaten Maybrat.

DESCRIPTION

Maybrat Regency has 254 grocery stalls that provide household daily needs. These grocery stalls are scattered in every district in Maybrat Regency.

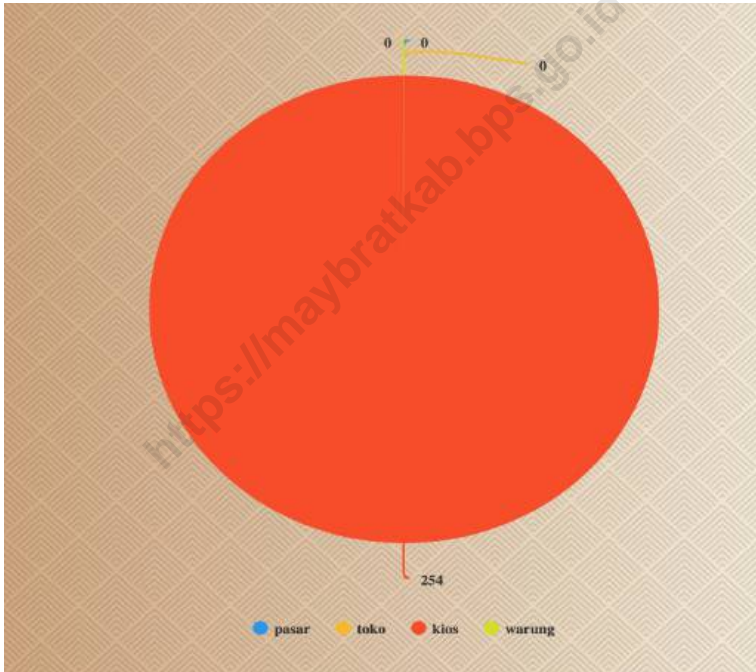
<https://maybratkab.bps.go.id>

<https://maybratkab.bps.go.id>

<https://maybratkab.bps.go.id>

Gambar 10.1
Figures

Jumlah Sarana Perdagangan Menurut Jenisnya di Kabupaten Maybrat, 2020
Number of Trading Facilities by Type of Facility in Maybrat Regency, 2020



Sumber/Source: Dinas Perindustrian Perdagangan, Koperasi dan UMKM/ Industry and trade service

Tabel
Table 10.1**Jumlah Sarana Perdagangan Menurut Jenisnya di
Kabupaten Maybrat, 2018–2021**
**Number of Trading Facilities by Type of Facility in Maybrat
Regency, 2018–2021**

Jenis Sarana Perdagangan Type of Trading Facilities	2018	2019	2020	2021
(1)	(2)	(3)	(4)	(5)
Pasar/Market	0	0	0	-
Toko/Store	0	0	0	-
Kios	0	254	254	-
Warung	0	0	0	-
Jumlah/Total	-	254	254	-

Catatan/Note: Data tahun 2021 belum tersedia/Data for 2021 is not available

Sumber/Source: Dinas Perindustrian Perdagangan, Koperasi dan UMKM/ Industry and trade service

SISTEM NERACA
NASIONAL

BAB 11

*SYSTEM OF REGIONAL
ACCOUNTS*

MAYBRAT

PRODUK DOMESTIK REGIONAL BRUTO

ADHB LAPANGAN USAHA

751.293,99 JUTA

ADHK LAPANGAN USAHA

467.689,95 JUTA

ADHB PENGELUARAN

751.293,99 JUTA

ADHK PENGELUARAN

467.690 JUTA



PENJELASAN TEKNIS

1. Penghitungan statistik neraca nasional mengikuti buku petunjuk yang diterbitkan oleh Perserikatan Bangsa Bangsa (PBB) dikenal sebagai Sistem Neraca Nasional (SNN). SNN adalah rekomendasi internasional tentang bagaimana menyusun ukuran aktivitas ekonomi yang sesuai dengan standar neraca baku yang didasarkan pada prinsip-prinsip ekonomi. Rekomendasi yang dimaksud dinyatakan dalam sekumpulan konsep, definisi, klasifikasi, dan aturan neraca yang disepakati secara internasional dalam mengukur indikator tertentu seperti Produk Domestik Bruto (PDB). Salah satu bentuk adaptasi pencatatan statistik nasional adalah melakukan perubahan tahun dasar PDB Indonesia dari tahun 2000 ke 2010. Perubahan tahun dasar PDB dilakukan seiring dengan mengadopsi rekomendasi PBB yang tertuang dalam Sistem Neraca Nasional 2008 (SNA 2008).
2. Produk Domestik Bruto pada tingkat nasional serta Produk Domestik Regional Bruto (PDRB) pada tingkat regional (provinsi) menggambarkan kemampuan suatu wilayah untuk menciptakan nilai tambah pada suatu waktu tertentu. Untuk menyusun PDB maupun PDRB digunakan 2 pendekatan, yaitu lapangan

TECHNICAL NOTES

1. *The method used to estimate national accounts statistics is based on the standard guidelines formed by United Nation known as System of National Accounts (SNA). SNA is the internationally agreed standard set of recommendations on how to compile measures of economic activity in accordance with strict accounting conventions based on economic principles. The recommendations are expressed in term of a set of concepts, definitions, classifications and accounting rules that comprise the internationally agreed standard for measuring indicators such as Gross Domestic Product (GDP). One of the improvement in the national statistical system is to rebase GDP form base year 2000 to 2010 in order to capture current economic condition, It is in line with the United Nations (UN) recommendation on 2008 SNA.*
2. *The basic measure of the value added arising from economic activity is known as Gross Domestic Product at the national level and Gross Regional Domestic Product (GRDP) at the regional level (provinces/re-gencies/municipalities), To compile these statistics, two approaches have been used, i.e, "production approach" and "expenditure ap-*

usaha dan pengeluaran, Keduanya menyajikan komposisi data nilai tambah dirinci menurut sumber kegiatan ekonomi (lapangan usaha) dan menurut komponen penggunaannya. PDB maupun PDRB dari sisi lapangan usaha merupakan penjumlahan seluruh komponen nilai tambah bruto yang mampu diciptakan oleh sektor-sektor ekonomi atas berbagai aktivitas produksinya. Sedangkan dari sisi pengeluaran menjelaskan tentang penggunaan dari nilai tambah tersebut.

3. PDB menurut lapangan usaha mengalami perubahan klasifikasi dari 9 lapangan usaha menjadi 17 lapangan usaha. PDB menurut lapangan usaha dirinci menurut total nilai tambah dari seluruh sektor ekonomi yang mencakup lapangan usaha Pertanian, Kehutanan, dan Perikanan; Pertambangan dan Penggalan; Industri Pengolahan; Pengadaan Listrik dan Gas; Pengadaan Air, Pengelolaan Sampah, Limbah dan Daur Ulang; Konstruksi; Perdagangan Besar dan Eceran, Reparasi Mobil dan Sepeda Motor; Transportasi dan Pergudangan; Penyediaan Akomodasi dan Makan Minum; Informasi dan Komunikasi; Jasa Keuangan dan Asuransi; Real Estat; Jasa Perusahaan; Administrasi Pemerintahan, Pertahanan dan Jaminan Sosial Wajib; Jasa Pendidikan; Jasa Kesehatan dan

proach”; The first approach is to measure value added produced by various kinds of economic activities, while the second approach is to measure final uses of the country’s output, In other words. GDP/GRDP is the sum of total value added produced by all economic industries (activities) and the way of using it.

3. *GDP by industry classification changes from 9 sectors to 17 industries. GDP by industry is classified by types of economic activities such as Agriculture, Forestry and Fishing; Mining and Quarrying; Manufacturing; Electricity and Gas; Water supply, Sewerage, Waste Management and Remediation Activities; Construction; Wholesale and Retail Trade; Repair of Motor Vehicles and Motorcycles; Transportation and Storage; Accommodation and Food Service Activities; Information and Communication; Financial and Insurance Activities; Real Estate Activities; Business Activities; Public Administration; Defence and Compulsory Social Security; Education; Human Health and Social Work Activities; and Other Services Activities.*

Kegiatan Sosial; dan Jasa lainnya.

- | | |
|---|--|
| <p>4. PDB menurut pengeluaran mengalami perubahan klasifikasi dimana pengeluaran konsumsi Lembaga Non Profit yang Melayani Rumah Tangga (LNPR) yang sebelumnya termasuk bagian dari pengeluaran konsumsi rumah tangga menjadi komponen terpisah. Sehingga klasifikasi PDB menurut pengeluaran dirinci menjadi 7 komponen yaitu komponen pengeluaran konsumsi rumah tangga, pengeluaran konsumsi LNPR, pengeluaran konsumsi pemerintah, pembentukan modal tetap bruto, perubahan inventori, ekspor barang dan jasa, dan impor barang dan jasa.</p> | <p>4. <i>GDP by expenditure classification changes where consumption expenditure Non-profit Institutions Serving Households (NPISH) previously included as part of household consumption expenditure is taken out into separate component. So that, GDP by type of expenditures is classified into: household consumption expenditure, NPISH consumption expenditure, government consumption expenditure, gross fixed capital formation, changes in inventories, exports of goods and services, and imports of goods and services.</i></p> |
| <p>5. Pengeluaran konsumsi rumah tangga mencakup berbagai pengeluaran konsumsi akhir rumah tangga atas barang dan jasa untuk memenuhi kebutuhan individu ataupun kelompok secara langsung. Pengeluaran rumah tangga di sini mencakup makanan dan minuman selain restoran; pakaian, alas kaki dan jasa perawatannya; perumahan dan perlengkapan rumah tangga; kesehatan dan pendidikan; transportasi dan komunikasi; restoran dan hotel serta lainnya.</p> | <p>5. <i>Household consumption expenditures consist of expenditures incurred by households, which are used for both individual or collective needs. Household consumptions are classified into food and beverages other than restaurants; clothing, footwear, and related maintenance services; housing and household equipment; health and education; transport and communication; restaurants and hotels; and others.</i></p> |
| <p>6. Pengeluaran Konsumsi Pemerintah terdiri dari Pengeluaran Konsumsi Individu dan Penge-</p> | <p>6. <i>Government consumption expenditure consists of Individual Consumption Expenditure and Col-</i></p> |

luaran Konsumsi Kolektif, Barang dan jasa individu merupakan barang dan jasa privat, dimana ciri-ciri barang privat adalah a) Scarcity, yaitu ada kelangkaan/keterbatasan dalam jumlah; b) Excludable consumption, yaitu konsumsi suatu barang dapat dibatasi hanya pada mereka yang memenuhi persyaratan tertentu (biasanya harga); c) Rivalrous competition, yaitu konsumsi oleh satu konsumen akan mengurangi atau menghilangkan kesempatan pihak lain untuk melakukan hal serupa, Contoh barang dan jasa yang dihasilkan pemerintah dan tergolong sebagai barang dan jasa individu adalah jasa pelayanan kesehatan pemerintah di rumah sakit/puskesmas dan jasa pendidikan di sekolah/universitas negeri, Sedangkan barang dan jasa kolektif ekuivalen dengan barang publik yang memiliki ciri a) Non rivalry, yaitu penggunaan satu konsumen terhadap suatu barang tidak mengurangi kesempatan konsumen lain untuk juga mengkonsumsi barang tersebut; b) Non excludable, yaitu apabila suatu barang publik tersedia, maka tidak ada yang dapat menghalangi siapapun untuk memperoleh manfaat dari barang tersebut atau dengan kata lain setiap orang memiliki akses ke barang tersebut, Contoh barang dan jasa yang dihasilkan pemerintah dan ter-

lective Consumption Expenditure, Individual goods and services are private goods and services, which the characteristics of private goods is a) Scarcity, that there is a scarcity/limited in number; b) Excludable consumption, the consumption of goods can be limited only to those who meet certain requirements (usually the price); c) Rivalrous competition, ie consumption by the consumer will reduce or eliminate the chance of another party to do so, Examples of goods and services produced by government and classified as goods and services of individuals is the government health services in hospitals/health centers and education services in schools/universities, Collective goods and services equivalent to public goods characterized by a) Non-rivalry, namely the use of a consumer for an item does not reduce the chance of another consumer to also consume goods; b) Non-excludable, i.e, when a public good available, then nothing can hinder anyone to benefit from the goods or in other words everyone has access to the goods, Examples of goods and services produced by government and classified as collective goods and services is carried military defense services and the police's security.

golong sebagai barang dan jasa kolektif adalah jasa pertahanan yang dilakukan TNI dan keamanan yang dilakukan kepolisian.

7. Pembentukan Modal Tetap Bruto (PMTB) mencakup pengadaan, pembuatan, dan pembelian barang modal. Barang modal dimaksud adalah barang-barang yang digunakan untuk proses produksi, tahan lama atau yang mempunyai umur pemakaian lebih dari satu tahun seperti bangunan, mesin-mesin dan alat angkutan, Termasuk pula di sini perbaikan besar (berat) yang sifatnya memperpanjang umur atau mengubah bentuk atau kapasitas barang modal tersebut. Pengeluaran barang modal untuk keperluan militer juga dicakup sebagai PMTB. Klasifikasi komponen PMTB dibagi menjadi 6 sub komponen yaitu Konstruksi; Mesin dan Peralatan; Kendaraan; Peralatan Lainnya; Cultivated Biological Resources (CBR) dan Produk Kekayaan Intelektual.
7. *Gross Fixed Capital Formation (GFCF) includes procurement, manufacture, and the purchase of capital goods. Capital goods are goods which are used for the production process, durable or have a service life of more than one year such as buildings, machinery, and transportation equipment. Including here: huge improvement that are to extend the life or changing the shape or the capacity of the capital goods, Capital expenditures for military purposes are also covered as GFCF, GFCF component are classified into six sub-components: Construction; Machinery and Equipment; vehicle; Other equipment; Cultivated Biological Resources (CBR) and Intellectual Property Product.*
8. Ekspor barang dan jasa merupakan transaksi perdagangan barang dan jasa dari penduduk (residen) ke bukan penduduk (nonresiden), Impor barang dan jasa adalah transaksi perdagangan dari bukan penduduk ke penduduk. Ekspor atau impor barang terjadi pada saat terjadi perubahan hak kepemilikan barang antara pen-
8. *Exports of goods and services consist of transactions of goods and services from residents to non-residents, Imports of goods and services consist of transaction of goods and services from non-residents to residents. Exports and imports of goods occur when there are changes in ownership of goods between residents and non-residents (with*

duduk dengan bukan penduduk (dengan atau tanpa perpindahan fisik barang tersebut). Pada PDB dengan tahun dasar 2010, ekspor dan impor barang dirinci menjadi nonmigas dan migas.

9. Produk Domestik Bruto maupun agregat turunannya disajikan dalam 2 (dua) versi penilaian, yaitu atas dasar "harga berlaku" dan atas dasar "harga konstan". Disebut sebagai harga berlaku karena seluruh agregat dinilai dengan menggunakan harga pada tahun berjalan, sedangkan harga konstan penilaiannya didasarkan kepada harga satu tahun dasar tertentu, dalam publikasi ini digunakan harga tahun 2010.
 10. Laju pertumbuhan Produk Domestik Bruto diperoleh dari perhitungan PDB atas dasar harga konstan. Diperoleh dengan cara mengurangi nilai PDB pada tahun ke-n terhadap nilai pada tahun ke n-1 (tahun sebelumnya), dibagi dengan nilai pada tahun ke n-1, dikalikan dengan 100 persen, Laju pertumbuhan menunjukkan perkembangan agregat pendapatan dari satu waktu tertentu terhadap waktu sebelumnya
- or without physical movements of goods across frontiers). On the GDP at 2010 basic year, exports and imports of goods specified into non oil and gas and oil and gas.*
9. *GDP and its aggregations are presented in two forms: at current market prices and at constant base year market prices, In presenting current market prices, all aggregates are valued at current market prices, while base year constant market prices are shown by valuing all aggregates at fixed base year prices, Year of 2010 is used as the base year in this publication.*
 10. *Growth rate of Gross Domestic Product is derived from GDP at constant market prices. It is obtained by subtracting the value of GDP year n with the value of GDP year n-1, divided by the value of GDP year n-1 then multiplied by 100 percent, The growth rate of GDP explains the income growth during the given period*

ULASAN

Angka sementara Kabupaten Maybrat tahun 2021 Pendapatan Domestik Regional Bruto (PDRB) atas dasar harga berlaku menurut lapangan usaha bernilai 751293,99 Juta Rupiah. Pendapatan Domestik Regional Bruto (PDRB) atas dasar harga konstan menurut lapangan usaha Kabupaten Maybrat tahun 2021 berdasarkan angka sementara adalah senilai 467689,95 Juta Rupiah.

DESCRIPTION

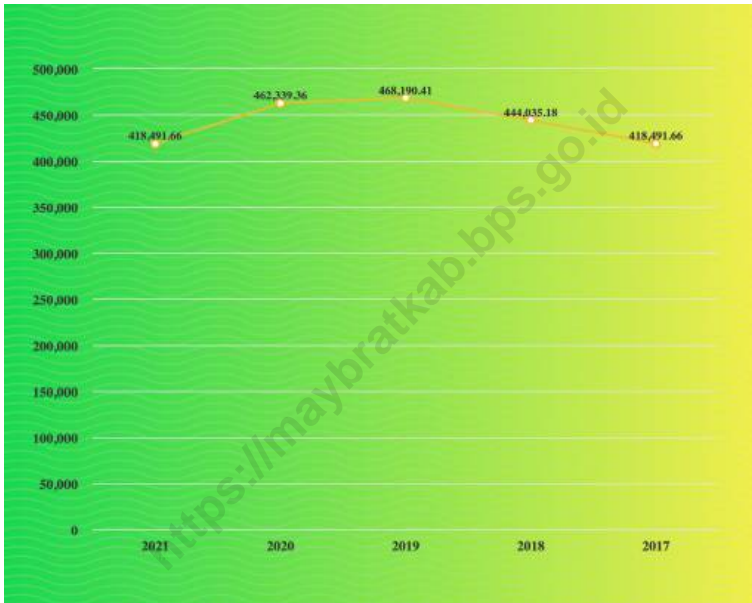
The provisional figure for Maybrat Regency in 2021 Gross Regional Domestic Revenue (GRDP) based on current prices according to business field is worth 751293.99 million Rupiah. Gross Regional Domestic Revenue (GRDP) based on constant prices according to the business field of Maybrat Regency in 2021 based on preliminary figures is worth 467689.95 million Rupiah.

<https://maybratkab.bps.go.id>

<https://maybratkab.bps.go.id>

Gambar 11.1
Figures

Trend Produk Domestik Regional Bruto Atas Dasar Harga Konstan 2010 Menurut Lapangan Usaha di Kabupaten Maybrat (jutarupiah), 2017–2021
Trendline of Gross Regional Domestic Product at 2010 Constant Market Prices by Industry in Maybrat Regency (million rupiahs), 2017–2021



Sumber/Source : BPS Kabupaten Sorong Selatan/BPS-Statistic of Sorong Selatan Regency

Tabel
Table 11.1.

**Produk Domestik Regional Bruto Atas Dasar Harga
Berlaku Menurut Lapangan Usaha di Kabupaten Maybrat
(juta rupiah), 2017–2021**
*Gross Regional Domestic Product at Current Market Prices
by Industry in Maybrat Regency (million rupiahs), 2017–
2021*

Lapangan Usaha/Industry		2017	2018	2019	2020	2021
(1)		(2)	(3)	(4)	(5)	(6)
A	Pertanian, Kehutanan, dan Perikanan/ <i>Agriculture, Forestry, and Fishing</i>	185305,07	201425,60	215650,15	211739,50	211781,75
B	Pertambangan dan Penggalian/ <i>Mining and Quarrying</i>	5912,27	6279,84	6843,72	6698,59	7139,21
C	Industri Pengolahan/ <i>Manufacturing</i>	2096,47	2215,38	2354,43	2398,66	2493,80
D	Pengadaan Listrik dan Gas/ <i>Electricity and Gas</i>	198,66	214,11	226,28	262,89	272,54
E	Pengadaan Air; Pengelolaan Sampah, Limbah, dan Daur Ulang/ <i>Water Supply; Sewerage, Waste Management, and Remediation Activities</i>	326,93	328,69	329,85	287,20	296,65
F	Konstruksi/ <i>Construction</i>	95602,37	107633,06	121484,33	114593,40	118793,58
G	Perdagangan Besar dan Eceran; Reparasi Mobil dan Sepeda Motor/ <i>Wholesale and Retail Trade; Repair of Motor Vehicles and Motorcycles</i>	36358,22	40312,48	44452,27	47154,47	50132,79
H	Transportasi dan Pergudangan/ <i>Transportation and Storage</i>	9663,17	10957,97	12202,74	11002,42	11525,22
I	Penyediaan Akomodasi dan Makan Minum/ <i>Accommodation and Food Service Activities</i>	1319,79	1477,50	1601,74	1651,43	1712,47
J	Informasi dan Komunikasi/ <i>Information and Communication</i>	1338,82	1497,54	1695,53	1997,29	2097,57

Lanjutan Tabel/*Continued Table* 11.1

Lapangan Usaha/ <i>Industry</i>		2017	2018	2019	2020	2021
(1)		(2)	(3)	(4)	(5)	(6)
K	Jasa Keuangan dan Asuransi/ <i>Financial and Insurance Activities</i>	10338,39	10942,12	12062,88	18228,36	18541,81
L	Real Estat/ <i>Real Estate Activities</i>	2713,82	2979,27	3231,38	3398,90	3449,05
M,N	Jasa Perusahaan/ <i>Business Activities</i>	202,39	228,97	253,95	247,67	254,17
O	Administrasi Pemerintahan, Pertahanan, dan Jaminan Sosial Wajib/ <i>Public Administration and Defence; Compulsory Social Security</i>	234906,71	265086,31	286616,98	286348,56	295851,68
P	Jasa Pendidikan/ <i>Education</i>	17923,01	19290,58	20854,15	20517,17	21144,59
Q	Jasa Kesehatan dan Kegiatan Sosial/ <i>Human Health and Social Work Activities</i>	4127,14	4365,63	4592,68	5094,02	5339,17
R,S,T,U	Jasa Lainnya/ <i>Other Services Activities</i>	371,19	397,04	425,65	447,19	467,95
Produk Domestik Regional Bruto/<i>Gross Regional Domestic Product</i>		608704,42	675632,09	734878,72	732067,73	751293,99

Catatan/*Note*: ...Sumber/*Source*: BPS, berbagai sensus, survei dan sumber lain/*BPS-Statistics Indonesia, various census, survey, and other sources*

Tabel
Table 11.2

Produk Domestik Regional Bruto Atas Dasar Harga Konstan 2010 Menurut Lapangan Usaha di Kabupaten Maybrat (jutarupiah), 2017–2021
Gross Regional Domestic Product at 2010 Constant Market Prices by Industry in Maybrat Regency (million rupiahs), 2017–2021

Lapangan Usaha/Industry		2017	2018	2019	2020	2021
(1)		(2)	(3)	(4)	(5)	(6)
A	Pertanian, Kehutanan, dan Perikanan/ <i>Agriculture, Forestry, and Fishing</i>	135135,08	139705,11	144571,88	139554,47	137521,23
B	Pertambangan dan Penggalian/ <i>Mining and Quarrying</i>	4161,36	4343,21	4615,08	4468,74	4684,43
C	Industri Pengolahan/ <i>Manufacturing</i>	1655,10	1701,82	1766,32	1771,88	1814,30
D	Pengadaan Listrik dan Gas/ <i>Electricity and Gas</i>	128,94	131,32	129,81	147,62	151,03
E	Pengadaan Air; Pengelolaan Sampah, Limbah, dan Daur Ulang/ <i>Water Supply; Sewerage, Waste Management, and Remediation Activities</i>	242,52	243,58	244,22	211,07	217,00
F	Konstruksi/ <i>Construction</i>	62583,54	68115,92	74308,26	69894,70	70748,68
G	Perdagangan Besar dan Eceran; Reparasi Mobil dan Sepeda Motor/ <i>Wholesale and Retail Trade; Repair of Motor Vehicles and Motorcycles</i>	26230,76	28093,70	30050,84	31373,43	32707,31
H	Transportasi dan Pergudangan/ <i>Transportation and Storage</i>	6160,48	6596,15	7056,87	6419,13	6732,18
I	Penyediaan Akomodasi dan Makan Minum/ <i>Accommodation and Food Service Activities</i>	900,79	957,20	1024,36	986,22	1016,22
J	Informasi dan Komunikasi/ <i>Information and Communication</i>	1090,22	1194,56	1314,34	1498,23	1561,51

Lanjutan Tabel/*Continued Table 11.2*

Lapangan Usaha/Industry		2017	2018	2019	2020	2021
(1)		(2)	(3)	(4)	(5)	(6)
K	Jasa Keuangan dan Asuransi/ <i>Financial and Insurance Activities</i>	7416,73	7571,87	8258,49	12809,97	12933,35
L	Real Estat/ <i>Real Estate Activities</i>	1944,10	2077,78	2207,94	2295,34	2320,59
M,N	Jasa Perusahaan/ <i>Business Activities</i>	151,78	164,24	174,28	166,55	169,62
O	Administrasi Pemerintahan, Pertahanan, dan Jaminan Sosial Wajib/ <i>Public Administration and Defence; Compulsory Social Security</i>	153260,73	164674,52	172879,35	171248,99	175276,49
P	Jasa Pendidikan/ <i>Education</i>	14301,25	15197,94	16189,35	15870,91	16049,03
Q	Jasa Kesehatan dan Kegiatan Sosial/ <i>Human Health and Social Work Activities</i>	2877,45	3003,20	3122,46	3339,42	3495,16
R,S,T,U	Jasa Lainnya/ <i>Other Services Activities</i>	250,84	263,08	276,57	282,69	291,86
Produk Domestik Regional Bruto/Gross Regional Domestic Product		418491,66	444035,18	468190,41	462339,36	467689,95

Catatan/Note: ...

Sumber/Source: BPS, berbagai sensus, survei dan sumber lain/*BPS-Statistics Indonesia, various census, survey, and other sources*

Tabel
Table 11.3

Distribusi Persentase Produk Domestik Regional Bruto Atas Dasar Harga Berlaku Menurut Lapangan Usaha di Kabupaten Maybrat, 2017–2021
Percentage Distribution of Gross Regional Domestic Product at Current Market Prices by Industry in Maybrat Regency, 2017–2021

Lapangan Usaha/ <i>Industry</i>	2017	2018	2019	2020	2021
(1)	(2)	(3)	(4)	(5)	(6)
A Pertanian, Kehutanan, dan Perikanan/ <i>Agriculture, Forestry, and Fishing</i>	30,44	29,81	29,34	28,92	28,19
B Pertambangan dan Penggalian/ <i>Mining and Quarrying</i>	0,97	0,93	0,93	0,92	0,95
C Industri Pengolahan/ <i>Manufacturing</i>	0,34	0,33	0,32	0,33	0,33
D Pengadaan Listrik dan Gas/ <i>Electricity and Gas</i>	0,03	0,03	0,03	0,04	0,04
E Pengadaan Air; Pengelolaan Sampah, Limbah, dan Daur Ulang/ <i>Water Supply; Sewerage, Waste Management, and Remediation Activities</i>	0,05	0,05	0,04	0,04	0,04
F Konstruksi/ <i>Construction</i>	15,71	15,93	16,53	15,65	15,81
G Perdagangan Besar dan Eceran; Reparasi Mobil dan Sepeda Motor/ <i>Wholesale and Retail Trade; Repair of Motor Vehicles and Motorcycles</i>	5,97	5,97	6,05	6,44	6,67
H Transportasi dan Pergudangan/ <i>Transportation and Storage</i>	1,59	1,62	1,66	1,50	1,53
I Penyediaan Akomodasi dan Makan Minum/ <i>Accommodation and Food Service Activities</i>	0,22	0,22	0,22	0,23	0,23
J Informasi dan Komunikasi/ <i>Information and Communication</i>	0,22	0,22	0,23	0,27	0,28
K Jasa Keuangan dan Asuransi/ <i>Financial and Insurance Activities</i>	1,70	1,62	1,64	2,49	2,47

Lanjutan Tabel/*Continued Table* 11.3

Lapangan Usaha/ <i>Industry</i>		2017	2018	2019	2020	2021
(1)		(2)	(3)	(4)	(5)	(6)
L	Real Estat/ <i>Real Estate Activities</i>	0,45	0,44	0,44	0,46	0,46
M,N	Jasa Perusahaan/ <i>Business Activities</i>	0,03	0,03	0,03	0,03	0,03
O	Administrasi Pemerintahan, Pertahanan, dan Jaminan Sosial Wajib/ <i>Public Administration and Defence; Compulsory Social Security</i>	38,59	39,24	39,00	39,12	39,38
P	Jasa Pendidikan/ <i>Education</i>	2,94	2,86	2,84	2,80	2,81
Q	Jasa Kesehatan dan Kegiatan Sosial/ <i>Human Health and Social Work Activities</i>	0,68	0,65	0,62	0,70	0,71
R,S,T,U	Jasa Lainnya/ <i>Other Services Activities</i>	0,06	0,06	0,06	0,06	0,06
Produk Domestik Regional Bruto/<i>Gross Regional Domestic Product</i>		100,00	100,00	100,00	100,00	100,00

Catatan/*Note*: ...Sumber/*Source*: BPS, berbagai sensus, survei dan sumber lain/*BPS-Statistics Indonesia, various census, survey, and other sources*

Tabel
Table 11.4

Produk Domestik Regional Bruto Atas Dasar Harga Berlaku Menurut Jenis Pengeluaran di Kabupaten Maybrat (juta rupiah), 2017–2021
Gross Regional Domestic Product at Current Market Prices by Type of Expenditure in Maybrat Regency (million rupiahs), 2017–2021

Jenis Pengeluaran Type of Expenditure	2017	2018	2019	2020	2021
(1)	(2)	(3)	(4)	(5)	(6)
Pengeluaran Konsumsi Rumah Tangga Household Consumption Expenditure	503920,55	555768,72	605875,47	608238,93	630288,41
Pengeluaran Konsumsi LNPRT NPISH Consumption Expenditure	18817,10	20562,59	23310,25	23138,61	23701,56
Pengeluaran Konsumsi Pemerintah Government Consumption Expenditure	584935,52	614662,18	652571,18	653783,15	679303,16
Pembentukan Modal Tetap Bruto Gross Fixed Capital Formation	140425,88	152712,41	164169,01	163028,23	176137,32
Perubahan Inventori Changes in Inventories	15,13	49,13	52,15	-17,09	-9,00
Net Ekspor Barang dan Jasa Net Exports of Goods and Services	-639409,74	-668122,94	-711099,35	-716104,10	-743315,07
Produk Domestik Regional Bruto Gross Regional Domestic Product	608704,42	675632,09	734878,72	732067,73	751293,99

Catatan/Note: ...

Sumber/Source: BPS, berbagai sensus, survei dan sumber lain/BPS-Statistics Indonesia, various census, survey, and other sources

Tabel
Table 11.5

Produk Domestik Regional Bruto Atas Dasar Harga Konstan 2010 Menurut Jenis Pengeluaran di Kabupaten Maybrat (jutarupiah), 2017–2021
Gross Regional Domestic Product at 2010 Constant Market Prices by Type of Expenditure in Maybrat Regency (million rupiahs), 2017–2021

Jenis Pengeluaran Type of Expenditure	2017	2018	2019	2020	2021
(1)	(2)	(3)	(4)	(5)	(6)
Pengeluaran Konsumsi Rumah Tangga <i>Household Consumption Expenditure</i>	351.006,6	369.359,7	389.882,1	389.710,3	399.378,5
Pengeluaran Konsumsi LNPRT <i>NPISH Consumption Expenditure</i>	12.937,7	13.926,1	15.252,7	14.872,6	14.851,3
Pengeluaran Konsumsi Pemerintah <i>Government Consumption Expenditure</i>	356.838,7	362.240,5	368.696,3	368.657,5	374.084,3
Pembentukan Modal Tetap Bruto <i>Gross Fixed Capital Formation</i>	102.388,1	106.772,5	112.122,0	110.295,2	113.681,7
Perubahan Inventori <i>Changes in Inventories</i>	10,5	32,6	32,9	-10,5	-2,8
Net Ekspor Barang dan Jasa <i>Net Exports of Goods and Services</i>	-404.689,9	-408.296,4	-417.795,5	-421.185,7	-434.303,2
Produk Domestik Regional Bruto Gross Regional Domestic Product	418.491,7	444.035,2	468.190,4	462.339,4	467.690,0

Catatan/Note: ...

Sumber/Source: BPS, berbagai sensus, survei dan sumber lain/BPS-Statistics Indonesia, various census, survey, and other sources

PERBANDINGAN
ANTAR
KABUPATEN/KOTA

BAB 12

REGENCY/MUNICIPAL
COMPARISON

INDEKS PEMBANGUNA MANUSIA

• TERENDAH •

TAMBRAW

53,71

• TERTINGGI •

KOTA SORONG

78,4

MAYBRAT

59,70

9

PENJELASAN TEKNIS

TECHNICAL NOTES

1. **Penduduk** adalah semua orang yang berdomisili di suatu wilayah selama 6 bulan atau lebih dan atau mereka yang berdomisili kurang dari 6 bulan tetapi berniat menetap.
2. **Indeks Pembangunan Manusia** adalah indeks komposit dari gabungan empat indikator yaitu angka harapan hidup, angka melek huruf, rata-rata lama sekolah dan pengeluaran perkapita.
3. Untuk mengukur kemiskinan, BPS menggunakan konsep kemampuan memenuhi kebutuhan dasar (basic needs approach). Dengan pendekatan ini, kemiskinan dipandang sebagai ketidakmampuan dari sisi ekonomi untuk memenuhi kebutuhan dasar makanan dan bukan makanan yang diukur dari sisi pengeluaran. Jadi Penduduk Miskin adalah penduduk yang memiliki rata-rata pengeluaran perkapita perbulan di bawah garis kemiskinan. Sumber data utama yang dipakai adalah data Survei Sosial Ekonomi Nasional (Susenas) Panel Modul Konsumsi dan Kor.

1. **Population** are all residents of the entire an area who have stayed for six months or longer, and those who live less than six months but intend to stay.
2. is a composite index of four indicators are combined life expectancy, literacy rates, average length of school and spending per capita.
3. To measure poverty, BPS uses the concept of ability to meet basic needs (basic needs approach), With this approach, poverty is seen as an economic inability to meet the basic needs of food and non-food which is measured from the expenditure side. So the Poor is the population had an average monthly per capita expenditure below the poverty line. The main data sources used are the National Economic Social Survey data (Susenas) Consumption Module Panel and Cor

ULASAN

Secara umum, jumlah penduduk Provinsi Papua Barat dari tahun 2017-2021 mengalami laju pertumbuhan kurang lebih 2 persen.

Kondisi persentase penduduk miskin Papua Barat tahun 2017-2021 cenderung fluktuatif. Tahun 2017-2020 mengalami penurunan lalu mengalami kenaikan pada tahun 2021.

DESCRIPTION

In general, the population of West Papua Province from 2017-2021 experienced a growth rate of approximately 2 percent.

The condition of the percentage of poor people in West Papua in 2017-2021 tends to fluctuate. The year 2017-2020 experienced a decline and then increased in 2021.

<https://maybratkab.bps.go.id>

Gambar 12.1 **Jumlah Penduduk Menurut Kabupaten/Kota di Provinsi Papua Barat (ribu), 2017–2021**
Figures **Population by Regency/Municipality in Papua Barat Province (thousand), 2017–2021**



Sumber/Source : Badan Pusat Statistik/BPS–Statistics Indonesia

Tabel
Table 12.1**Jumlah Penduduk Menurut Kabupaten/Kota di Provinsi Papua Barat (ribu), 2017–2021**
Population by Regency/Municipality in Papua Barat Province (thousand), 2017–2021

Kabupaten/Kota Regency/Municipality	2017	2018	2019	2020	2021
(1)	(2)	(3)	(4)	(5)	(6)
Kab. Fakfak	76 102	77 381	78 686	85 197	85 817
Kab. Kaimana	56 882	58 404	60 216	62 256	62 957
Kab. Teluk Wondama	31 072	31 769	32 521	41 644	42 609
Kab. Teluk Bintuni	61 794	63 091	64 406	87 083	89 418
Kab. Manokwari	166 780	170 897	175 178	192 663	194 905
Kab. Sorong Selatan	45 019	46 021	46 922	52 469	53 167
Kab. Sorong	84 906	86 994	88 927	118 679	121 963
Kab. Raja Ampat	47 301	47 885	48 493	64 141	65 403
Kab. Tambraw	13 785	13 804	13 879	28 379	31 385
Kab. Maybrat	39 191	40 102	40 899	42 991	43 364
Kab. Manokwari Selatan	22 983	23 617	24 220	35 949	37 149
Kab. Pegunungan Arfak	29 731	30 409	30 976	38 207	38 936
Kota Sorong	239 815	247 084	254 294	284 410	289 767
Papua Barat	915 361	937 458	959 617	1 134 068	1 156 840

Catatan/Note: ¹ Hasil Proyeksi Penduduk Indonesia 2015 – 2045 (Juni) / Result of Indonesia Population Projection 2015–2045 (June)

² Hasil Sensus Penduduk 2020 (September) / Result of Population Census 2020 (September)

³ Hasil Proyeksi Penduduk Interim 2020–2023 (Pertengahan tahun/Juni) / The result of Interim Population Projection 2020–2023 (mid year/June)

Sumber/Source: Badan Pusat Statistik/BPS–Statistics Indonesia

Tabel
Table 12.2

**Jumlah Penduduk Miskin Menurut Kabupaten/Kota di
Provinsi Papua Barat (ribu), 2017–2021**
**Number of Poor Population by Regency/Municipality in
Papua Barat Province (thousand), 2017–2021**

Kabupaten/Kota Regency/Municipality	2017	2018	2019	2020	2021
(1)	(2)	(3)	(4)	(5)	(6)
Kab. Fakfak	19,67	18,73	18,22	17,72	18,51
Kab. Kaimana	9,74	9,66	9,63	9,52	10,31
Kab. Teluk Wondama	11,25	10,53	10,48	10,22	10,74
Kab. Teluk Bintuni	21,09	19,64	19,59	19,22	20,07
Kab. Manokwari	40,30	37,72	36,67	35,92	35,63
Kab. Sorong Selatan	8,80	8,76	8,60	8,71	9,16
Kab. Sorong	27,72	26,10	25,3	24,89	25,93
Kab. Raja Ampat	9,43	8,50	8,30	8,32	8,69
Kab. Tambraw	4,95	4,77	4,67	4,59	5,31
Kab. Maybrat	13,87	13,12	13,11	12,8	13,48
Kab. Manokwari Selatan	7,78	7,24	7,21	7,09	7,65
Kab. Pegunungan Arfak	11,58	10,80	10,74	10,68	11,85
Kota Sorong	42,19	38,88	39,02	38,91	41,75
Papua Barat	228,38	214,47	211,50	208,58	219,07

Catatan/Note: ...

Sumber/SOURCE: BPS, Survei Sosial Ekonomi Nasional/BPS-Statistics Indonesia, National Socioeconomic Survey

Tabel
Table 12.3**Indeks Pembangunan Manusia Menurut Kabupaten/Kota
di Provinsi Papua Barat, 2017–2021**
*Human Development Index by Regency/Municipality in
Papua Barat Province, 2017–2021*

Kabupaten/Kota Regency/Municipality	2017	2018	2019	2020	2021
(1)	(2)	(3)	(4)	(5)	(6)
Kab. Fakfak	66,09	66,99	67,87	68,36	68,52
Kab. Kaimana	62,74	63,67	64,59	65,00	65,31
Kab. Teluk Wondama	58,10	58,86	59,82	60,21	60,33
Kab. Teluk Bintuni	62,39	63,13	64,00	64,55	64,65
Kab. Manokwari	70,67	71,17	71,67	72,01	72,02
Kab. Sorong Selatan	60,19	61,01	61,93	62,42	62,46
Kab. Sorong	63,42	64,32	65,29	65,74	65,77
Kab. Raja Ampat	62,35	62,84	63,66	63,89	63,92
Kab. Tambraw	51,01	51,95	52,90	53,45	53,71
Kab. Maybrat	57,23	58,16	59,15	59,52	59,70
Kab. Manokwari Selatan	58,08	58,84	59,72	59,84	59,85
Kab. Pegunungan Arfak	54,39	55,31	56,15	56,33	56,13
Kota Sorong	76,73	77,35	77,98	78,45	78,49
Papua Barat	62,99	63,74	64,70	65,09	65,26

Catatan/Note: ...

Sumber/Source: BPS, Seri Berita Resmi Statistik Indeks Pembangunan Manusia/BPS-Statistics Indonesia, Series of Press Releases of Human Development Index

ST 2023
SENSUS PERTANIAN

BerAKHLAK
Berorientasi Pelayanan Akuntabel Kompeten
Harmonis Loyal Adaptif Kolaboratif

DATA

MENCERDASKAN BANGSA

— *Enlighten The Nation* —



**BADAN PUSAT STATISTIK
SORONG SELATAN
BPS-STATISTICS OF SORONG SELATAN**

Jl. Teminabuan-Ayamaru, Kompleks Pemda Kab. Sorong Selatan,
Teminabuan, Sorong Selatan
Homepage: <http://sorongselatankab.bps.go.id>,
E-mail: bps9106@bps.go.id

