

KABUPATEN RAJA AMPAT DALAM ANGKA

Raja Ampat Regency in Figures

2022



**BADAN PUSAT STATISTIK
KABUPATEN RAJA AMPAT**
BPS-Statistics of Raja Ampat Regency

KABUPATEN RAJA AMPAT DALAM ANGKA

Raja Ampat Regency in Figures

2022



KABUPATEN RAJA AMPAT DALAM ANGKA
Raja Ampat Regency in Figures
2022

ISSN: 2088-6438

No. Publikasi/*Publication Number*: 91080.2202

Katalog /*Catalog*: 1102001.9108

Ukuran Buku/*Book Size*: 14,8 cm x 21 cm

Jumlah Halaman/*Number of Pages* : xxxvi + 272 hal/*pages*

Naskah/*Manuscript*:

BPS Kabupaten Raja Ampat

BPS-Statistics of Raja Ampat Regency

Penyunting/*Editor*:

BPS Kabupaten Raja Ampat

BPS-Statistics of Raja Ampat Regency

Gambar Kover/*Cover Design*:

BPS Kabupaten Raja Ampat

BPS-Statistics of Raja Ampat Regency

Ilustrasi Kover/*Cover Illustration*:

BPS Kabupaten Raja Ampat

BPS-Statistics of Raja Ampat Regency

Diterbitkan oleh/*Published by*:

©BPS Kabupaten Raja Ampat/*BPS-Statistics of Raja Ampat Regency*

Dicetak oleh/*Printed by*:

CV. Ghifar Putra Mandiri

Dilarang mengumumkan, mendistribusikan, mengomunikasikan, dan/atau mengandakan sebagian atau seluruh isi buku ini untuk tujuan komersil tanpa izin tertulis dari Badan Pusat Statistik.

Prohibited to announce, distribute, communicate, and/or copy part or all of this book for commercial purpose without permission from BPS-Statistics Indonesia.

TIM PENYUSUN/TEAM MEMBERS

Pengarah/Director

Ir. Nurhaida Sirun

Penanggung Jawab/Persons in Charge

Ir. Nurhaida Sirun

Penyunting/Editors

Rusdiando, S.Si

Pengolah Data dan Penulis Naskah/Data Processing and Authors

Abdillah Humam, SST

Sausan Zulfa Faizah, SST

Penata Letak/Layout Designers

Abdillah Humam, SST

KONTRIBUTOR DATA/DATA CONTRIBUTOR

1. Kementerian Agama/*Ministry of Religious Affair*
2. Kementerian Pendidikan dan Kebudayaan/*The Ministry of Education and Culture*
3. Badan Meteorologi Klimatologi dan Geofisika/*Meteorological, Climatology, and Geophysical Agency*
4. Badan Pusat Statistik/*BPS-Statistics Indonesia*
5. Kementerian Dalam Negeri/ *Ministry of Home Affairs*
6. Kementerian Pendidikan, Kebudayaan, Riset, dan Teknologi/*Ministry of Education, Culture, Research, and Technology*
7. Badan Perencanaan Pembangunan, Penelitian dan Pengembangan Daerah/*Regional Development Planning and Research Agency of Raja Ampat Regency*
8. Sekretariat Daerah Kabupaten Raja Ampat/*Administration Regional Secretariat of Raja Ampat Regency*
9. Sekretariat DPRD Kabupaten Raja Ampat/*Regional House of Representative Secretariat of Raja Ampat Regency*
10. Badan Kepegawaian dan Pengembangan Sumber Daya Manusia Kabupaten Raja Ampat/*Regional Civil and Human Resource Development Agency of Raja Ampat Regency*
11. Badan Pengelola Keuangan dan Aset Daerah Kabupaten Raja Ampat/*Financial and Asset Management Board of Raja Ampat Regency*
12. Dinas Tenaga Kerja dan Transmigrasi Kabupaten Raja Ampat/*Man Power and Transmigration Office of Raja Ampat Regency*
13. Dinas Pendidikan dan Kebudayaan Kabupaten Raja Ampat/*Educations and Culture Office of Raja Ampat Regency*
14. Dinas Kesehatan Kabupaten Raja Ampat/*Health Office of Raja Ampat Regency*
15. Rumah Sakit Umum Daerah Kabupaten Raja Ampat/*Raja Ampat Regional Public Hospital*
16. Dinas Pemberdayaan Perempuan, Perlindungan Anak, dan KB Kabupaten Raja Ampat/*Women Empowerment, Child Protection and Family Planning Office of Raja Ampat Regency*
17. Kepolisian Resor Raja Ampat/*District Police Office of Raja Ampat*

18. Dinas Ketahanan Pangan dan Pertanian/*Food Security and Agricultures Office of Raja Ampat Regency*
19. Kantor Cabang Dinas Kehutanan Wilayah XI Raja Ampat/*Branch of Forestry Service Region XI of Raja Ampat Regency*
20. PLN Area Sorong/*PLN of Sorong Area*
21. Dinas Penanaman Modal dan Pelayanan Terpadu Satu Pintu Kabupaten Raja Ampat/*The Investment Board One Stop-Service of Raja Ampat Regency*
22. Dinas Pariwisata Kabupaten Raja Ampat/*Tourism Office of Raja Ampat Regency*
23. Kantor PT Pos Indonesia Cabang Raja Ampat/*PT Pos Indonesia Branch Office Raja Ampat*
24. Dinas Pekerjaan Umum, Penataan Ruang, Perumahan dan Kawasan Pemukiman dan Pertanahan Kabupaten Raja Ampat/*Public Works, Spatial Planning, Regional Settlement and Land Office of Raja Ampat Regency*
25. Dinas Koperasi dan UKM Kabupaten Kabupaten Raja Ampat/*Cooperatives and Small and Medium Enterprise Office of Raja Ampat Regency,*
26. Dinas Perindustrian dan Perdagangan Kabupaten Raja Ampat/*Industry and Trade Office of Raja Ampat Regency*

PETA WILAYAH KABUPATEN RAJA AMPAT
MAP OF RAJA AMPAT REGENCY



KEPALA BPS KABUPAEN RAJA AMPAT
CHIEF STATISTICIAN OF RAJA AMPAT REGENCY



Ir. Nurhaida Sirun



KATA PENGANTAR

Kabupaten Raja Ampat Dalam Angka 2022 merupakan publikasi tahunan yang diterbitkan oleh BPS Kabupaten Raja Ampat. Disadari bahwa publikasi ini belum sepenuhnya memenuhi harapan pihak pemakai data khususnya para perencana, namun diharapkan dapat membantu melengkapi penyusunan rencana pembangunan di Kabupaten Raja Ampat.

Publikasi ini dapat terwujud berkat kerja sama dan bantuan dari berbagai pihak baik instansi pemerintah maupun swasta. Kepada semua pihak yang telah memberikan bantuan disampaikan penghargaan dan terima kasih yang sebesar-besarnya.

Walaupun publikasi ini telah disiapkan sebaik-baiknya, namun disadari masih terdapat kekurangan. Untuk perbaikan publikasi ini, tanggapan dan saran yang bersifat konstruktif dari para pemakai sangat diharapkan.

Raja Ampat, 28 Februari 2022
Kepala BPS
Kabupaten Raja Ampat

Ir. Nurhaida Sirun



PREFACE

Raja Ampat Regency in Figures 2022 is an annual publication written by BPS Regency of Raja Ampat. Honestly, this publication has not perfect yet and has not filled the user's hope, especially for the planners yet, but hopely it can help to equip compilation of development planning in this new regency.

This comprehensive publication has been made possible with the assistance and contribution from several governmental institutions and private organizations. To all parties who have been involved in the preparation of this publication, I would like to express my sincerest appreciation and gratitude.

Comments and constructive suggestions for the improvement of this publication are always welcome.

*Raja Ampat, February 28th, 2022
Chief Statistician of
Raja Ampat Regency*

Ir. Nurhaida Sirun

DAFTAR ISI / CONTENTS

	Halaman Page
Kata Pengantar/ <i>Preface</i>	vii
Daftar Isi/ <i>Contents</i>	ix
Daftar Tabel/ <i>List of Tables</i>	xi
Daftar Gambar/ <i>List of Figures</i>	xxix
Penjelasan Umum/ <i>Explanatory Notes</i>	xxxii
1. Geografi dan Iklim/ <i>Geography and Climate</i>	1
2. Pemerintahan/ <i>Government</i>	13
3. Penduduk dan Ketenagakerjaan/ <i>Population and Employment</i>	31
4. Sosial dan Kesejahteraan Rakyat/ <i>Social and Welfare</i>	55
5. Pertanian, Kehutanan, Peternakan, dan Perikanan/ <i>Agriculture, Forestry, Livestock, and Fishery</i>	133
6. Energi/ <i>Energy</i>	205
7. Pariwisata/ <i>Tourism</i>	213
8. Transportasi Dan Komunikasi/ <i>Transportation And Communication</i>	225
9. Perbankan, Koperasi, dan Harga-Harga/ <i>Banking, Cooperative, and Prices</i>	233
10. Pengeluaran Penduduk/ <i>Population Expenditure</i>	237
11. Perdagangan/ <i>Trade</i>	243
12. Sistem Neraca Regional/ <i>System of Regional Accounts</i>	247
13. Perbandingan Antar Kabupaten/ Kota/ Regency/ <i>Municipal Comparison</i>	267

DAFTAR TABEL/LIST OF TABLES

	Halaman <i>Page</i>
1. GEOGRAFI DAN IKLIM/GEOGRAPHY AND CLIMATE	1
1.1 KEADAAN GEOGRAFI	5
<i>GEOGRAPHY CONDITION</i>	5
1.1.1 Luas Daerah dan Jumlah Pulau Menurut Distrik di Kabupaten Raja Ampat, 2021.....	5
<i>Total Area and Number of Islands by Subdistrict in Raja Ampat Regency, 2021</i>	5
1.1.2 Tinggi Wilayah dan Jarak ke Ibukota Distrik di Kabupaten Raja Ampat, 2021.....	7
<i>Altitude and Distance to the Capital of Subdistrict in Raja Ampat Regency, 2021</i>	7
1.1.3 Luas Wilayah Menurut Distrik di Kabupaten Raja Ampat, 2021	8
<i>Total Area by Subdistrict in Raja Ampat Regency, 2021</i>	8
1.2 KEADAAN IKLIM	9
<i>CLIMATE CONDITION</i>	9
1.2.1 Pengamatan Unsur Iklim Menurut Bulan di Kabupaten Raja Ampat, 2021	9
<i>Observation of Climate Elements by Month in Raja Ampat Regency, 2021</i>	9
2. PEMERINTAHAN/GOVERNMENT	13
2.1 WILAYAH ADMINISTRATIF	19
<i>ADMINISTRATIVE AREA</i>	19
2.1.1 Jumlah Kampung ¹ /Kelurahan Menurut Distrik di Kabupaten Raja Ampat, 2017–2021	19
<i>Number of Villages¹/Kelurahan by Subdistrict in Raja Ampat Regency, 2017–2021</i>	19
2.1.2 Nama Kepala Distrik Menurut Distrik di Kabupaten Raja Ampat, 2021	20
<i>Name of Head of Subdistrict by Subdistrict in Raja Ampat Regency, 2021</i>	20

	Halaman Page
2.2 DEWAN PERWAKILAN RAKYAT DAERAH	21
THE REGIONAL HOUSE OF REPRESENTATIVE.....	21
2.2.1 Jumlah Anggota Dewan Perwakilan Rakyat Daerah Menurut Partai Politik dan Jenis Kelamin di Kabupaten Raja Ampat, 2021	21
<i>Number of The Regional House of Representative's Member by Political Parties and Sex in Raja Ampat Regency, 2021</i>	<i>21</i>
2.2.2 Jumlah Keputusan Dewan Perwakilan Rakyat Daerah Menurut Jenis Keputusan di Kabupaten Raja Ampat, 2019–2021	22
<i>Number of The Regional House of Representative's Decree by Type in Raja Ampat Regency, 2019–2022</i>	<i>22</i>
2.3 SUMBER DAYA MANUSIA.....	23
HUMAN RESOURCES	23
2.3.1 Jumlah Pegawai Negeri Sipil Menurut Jabatan dan Jenis Kelamin di Kabupaten Raja Ampat, Desember 2020 dan Desember 2021	23
<i>Number of Civil Servants by Occupation and Sex in Raja Ampat Regency, December 2020 and December 2021</i>	<i>23</i>
2.3.2 Jumlah Pegawai Negeri Sipil Menurut Tingkat Pendidikan dan Jenis Kelamin di Kabupaten Raja Ampat, Desember 2020 dan Desember 2021	25
<i>Number of Civil Servants by Educational Level and Sex in Raja Ampat Regency, December 2020 and December 2021</i>	<i>25</i>
2.3.3 Jumlah Pegawai Negeri Sipil Menurut Tingkat Kepangkatan dan Jenis Kelamin di Kabupaten Raja Ampat, Desember 2020 dan Desember 2021	27
<i>Number of Civil Servants by Hierarchy and Sex in Raja Ampat Regency, December 2020 and December 2021</i>	<i>27</i>
2.4 KEUANGAN PEMERINTAH	29
GOVERNMENT FINANCE	29
2.4.1 Realisasi Pendapatan Pemerintah Kabupaten Raja Ampat Menurut Jenis Pendapatan (ribu rupiah), 2020–2021	29
<i>Actual Raja Ampat Regency Government Revenues by Kind of Revenues (thousand rupiahs), 2020–2021.....</i>	<i>29</i>
2.4.2 Realisasi Belanja Pemerintah Kabupaten Raja Ampat Menurut Jenis Belanja (ribu rupiah), 2020–2021	30

Actual Raja Ampat Regency Government Expenditures by Kind of Expenditures (thousand rupiahs), 2020–2021 30

3. PENDUDUK DAN KETENAGAKERJAAN/POPULATION AND EMPLOYMENT **31**

3.1 PENDUDUK..... 41

POPULATION..... 41

3.1.1 Penduduk, Laju Pertumbuhan Penduduk, Distribusi Persentase Penduduk, Kepadatan Penduduk, dan Rasio Jenis Kelamin Penduduk Menurut Distrik, 2020 dan 2021 41

Population, Population Growth Rate, Percentage Distribution of Population, Population Density, and Sex Ratio by District, 2020 and 2021 41

3.1.2 Jumlah Penduduk Menurut Kelompok Umur dan Jenis Kelamin di Kabupaten Raja Ampat (ribu), 2021 45

Population by Age Groups and Sex in Raja Ampat Regency (thousand), 2021 45

3.2 KETENAGAKERJAAN 46

EMPLOYMENT 46

3.2.1 Jumlah Penduduk Berumur 15 Tahun Keatas Menurut Jenis Kegiatan Selama Seminggu yang Lalu dan Jenis Kelamin di Kabupaten Raja Ampat, 2021 46

Population Aged 15 Years and Over by Type of Activity During The Previous Week and Sex in Raja Ampat Regency, 2021 46

3.2.2 Penduduk Berumur 15 Tahun ke Atas Menurut Pendidikan Tertinggi yang Ditamatkan dan Jenis Kegiatan Selama Seminggu yang Lalu di Kabupaten Raja Ampat, 2021 47

Population 15 Years of Age and Over by Educational Attainment and Type of Activity During the Previous Week in Raja Ampat Regency, 2021 47

3.2.3 Penduduk Berumur 15 Tahun Ke Atas yang Bekerja Selama Seminggu yang Lalu Menurut Status Pekerjaan Utama dan Jenis Kelamin di Kabupaten Raja Ampat, 2021 49

Population 15 Years of Age and Over who Worked During The Previous Week by Main Employment Status and Sex in Raja Ampat Regency,

	Halaman Page
2021	49
3.2.4 Penduduk Berumur 15 Tahun Ke Atas yang Bekerja Selama Seminggu yang Lalu Menurut Kelompok Umur dan Jenis Kelamin di Kabupaten Raja Ampat, 2021	50
<i>Population 15 Years of Age and Over who Worked During The Previous Week by Age Group and Sex in Raja Ampat Regency, 2021.....</i>	50
3.2.5 Penduduk Berumur 15 Tahun Ke Atas yang Bekerja Selama Seminggu yang Lalu Menurut Lapangan Pekerjaan Utama dan Jenis Kelamin di Kabupaten Raja Ampat, 2021.....	51
<i>Population 15 Years of Age and Over who Worked During The Previous Week by Main Industry and Sex in Raja Ampat Regency, 2021</i>	51
3.2.6 Penduduk Berumur 15 Tahun Ke Atas yang Bekerja Selama Seminggu yang Lalu Menurut Jumlah Jam Kerja Pada Pekerjaan Utama dan Jenis Kelamin di Kabupaten Raja Ampat, 2021	52
<i>Population 15 Years of Age and Over who Worked During The Previous Week by Number of Working Hours on Main Industry and Sex in Raja Ampat Regency, 2021.....</i>	52
3.2.7 Penduduk Berumur 15 Tahun Ke Atas yang Bekerja Selama Seminggu yang Lalu Menurut Jumlah Jam Kerja Seluruhnya dan Jenis Kelamin di Kabupaten Raja Ampat, 2021.....	53
<i>Population 15 Years of Age and Over who Worked During The Previous Week by Total Working Hours and Sex in Raja Ampat Regency, 2021</i>	53
3.2.8 Pencari Kerja Terdaftar Menurut Pendidikan Tertinggi yang Ditamatkan dan Jenis Kelamin di Kabupaten Raja Ampat, 2021	54
<i>Registered Job Applicants by Educational Attainment and Sex in Raja Ampat Regency, 2021.....</i>	54
4. SOSIAL DAN KESEJAHTERAAN RAKYAT/SOCIAL AND WELFARE	55
4.1 PENDIDIKAN	64
EDUCATION	64
4.1.1 Jumlah Sekolah, Guru, dan Murid Taman Kanak-Kanak (TK) di Bawah Kementerian Pendidikan dan Kebudayaan Menurut Distrik di Kabupaten Raja Ampat, 2020/2021 dan 2021/2022	64
<i>Number of Schools, Teachers, and Pupils in Kindergarten Under</i>	

	<i>The Ministry of Education and Culture by Subdistrict in Raja Ampat Regency, 2020/2021 and 2021/2022</i>	64
4.1.2	Jumlah Sekolah, Guru, dan Murid Raudatul Athfal (RA) di Bawah Kementerian Agama Menurut Distrik di Kabupaten Raja Ampat, 2020/2021 dan 2021/2022	67
	<i>Number of Schools, Teachers, and Pupils in Raudatul Athfal (RA) Under The Ministry of Religious Affairs by Subdistrict in Raja Ampat Regency, 2020/2021 and 2021/2022</i>	67
4.1.3	Jumlah Sekolah, Guru, dan Murid Sekolah Dasar (SD) di Bawah Kementerian Pendidikan dan Kebudayaan Menurut Distrik di Kabupaten Raja Ampat, 2020/2021 dan 2021/2022	68
	<i>Number of Schools, Teachers, and Pupils in Primary Schools Under The Ministry of Education and Culture by Subdistrict in Raja Ampat Regency, 2020/2021 and 2020/2021</i>	68
4.1.4	Jumlah Sekolah, Guru, dan Murid Madrasah Ibtidaiyah (MI) di Bawah Kementerian Agama Menurut Distrik di Kabupaten Raja Ampat, 2020/2021 dan 2021/2022.....	71
	<i>Number of Schools, Teachers, and Pupils in Madrasah Ibtidaiyah (MI) Under The Ministry of Religious Affairs by Subdistrict in Raja Ampat Regency, 2020/2021 and 2021/2022</i>	71
4.1.5	Jumlah Sekolah, Guru, dan Murid Sekolah Menengah Pertama (SMP) di Bawah Kementerian Pendidikan dan Kebudayaan Menurut Distrik di Kabupaten Raja Ampat, 2020/2021 dan 2021/2022	74
	<i>Number of Schools, Teachers, and Pupils in Lower Secondary Schools Under The Ministry of Education and Culture by Subdistrict in Raja Ampat Regency, 2020/2021 and 2021/2022</i>	74
4.1.6	Jumlah Sekolah, Guru, dan Murid Madrasah Tsanawiyah (MTs) di Bawah Kementerian Agama Menurut Distrik di Kabupaten Raja Ampat, 2020/2021 dan 2021/2022.....	77
	<i>Number of Schools, Teachers, and Pupils in Madrasah Tsanawiyah (MTs) Under The Ministry of Religious Affairs by Subdistrict in Raja Ampat Regency, 2020/2021 and 2021/2022</i>	77
4.1.7	Jumlah Sekolah, Guru, dan Murid Sekolah Menengah Atas (SMA) di Bawah Kementerian Pendidikan dan Kebudayaan Menurut Distrik di Kabupaten Raja Ampat, 2020/2021 dan 2021/2022	80
	<i>Number of Schools, Teachers, and Pupils in Upper Secondary Schools</i>	

	<i>Under The Ministry of Education and Culture by Subdistrict in Raja Ampat Regency, 2020/2021 and 2021/2022</i>	80
4.1.8	Jumlah Sekolah, Guru, dan Murid Sekolah Menengah Kejuruan (SMK) di Bawah Kementerian Pendidikan dan Kebudayaan Menurut Distrik di Kabupaten Raja Ampat, 2020/2021 dan 2021/2022	83
	<i>Number of Schools, Teachers, and Pupils in Vocational High Schools Under The Ministry of Education and Culture by Subdistrict in Raja Ampat Regency, 2020/2021 and 2021/2022</i>	83
4.1.9	Jumlah Sekolah, Guru, dan Murid Madrasah Aliyah (MA) di Bawah Kementerian Agama Menurut Distrik di Kabupaten Raja Ampat, 2020/2021 dan 2021/2022	86
	<i>Number of Schools, Teachers, and Pupils in Madrasah Aliyah (MA) Under the Ministry of Religious Affairs by Subdistrict in Raja Ampat Regency, 2020/2021 and 2021/2022</i>	86
4.1.10	Jumlah Kampung ¹ /Kelurahan yang Memiliki Fasilitas Sekolah Menurut Distrik dan Tingkat Pendidikan di Kabupaten Raja Ampat, 2019–2021	89
	<i>Number of Villages¹ Having Educational Facilities by Subdistrict and Educational Level in Raja Ampat Regency, 2019–2021</i>	89
4.1.11	Angka Partisipasi Murni (APM) dan Angka Partisipasi Kasar (APK) Menurut Jenjang Pendidikan di Kabupaten Raja Ampat, 2020 dan 2021	94
	<i>Net Participation Rates and Gross Participation Rates by Educational Level in Raja Ampat Regency, 2020 and 2021</i>	94
4.1.12	Persentase Penduduk Berumur 5 Tahun ke Atas Menurut Partisipasi Sekolah di Kabupaten Raja Ampat, 2018–2021	95
	<i>People Aged 5 and Over Percentage by School Participation in Raja Ampat Regency, 2018–2021</i>	95
4.1.13	Angka Partisipasi Sekolah (APS) dan Menurut Kelompok Umur di Kabupaten Raja Ampat (persen), 2018–2021	96
	<i>School Participation Rate by Age Group in Raja Ampat Regency (percent), 2018–2021</i>	96
4.2	KESEHATAN	97
	HEALTH	97
4.2.1	Jumlah Kampung ¹ /Kelurahan Yang Memiliki Sarana Kesehatan	

	Halaman Page
Menurut Distrik di Kabupaten Raja Ampat, 2019–2021	97
<i>Number of Villages' Having Health Facilities by Subdistrict in Raja Ampat Regency, 2019–2021</i>	97
4.2.2 Jumlah Tenaga Kesehatan Menurut Distrik di Kabupaten Raja Ampat, 2021.....	105
<i>Number of Medical Personnel by Subdistrict in Raja Ampat Regency, 2021</i>	105
4.2.3 Jumlah Rumah Sakit Umum, Rumah Sakit Khusus, Rumah Sakit/Rumah Bersalin, Puskesmas, Klinik/Balai Kesehatan, Posyandu, dan Polindes Menurut Distrik di Kabupaten Raja Ampat, 2020 dan 2021	104
<i>Number of General Hospital, Special Hospital, Maternity Hospital and Public Health Center, Medical Clinic, Integrated Service Post, Village Maternity Cottage by Subdistrict in Raja Ampat Regency, 2020 and 2021</i>	104
4.2.4 Jumlah Puskesmas Keliling Menurut Distrik di Kabupaten Raja Ampat, 2021.....	107
<i>Number of Mobile Public Health Centre by Subdistrict in Raja Ampat Regency, 2021</i>	107
4.2.5 Persentase Balita (0-59 Bulan) yang Pernah Mendapat Imunisasi Menurut Jenis Imunisasi di Kabupaten Raja Ampat, 2021	108
<i>Percentage of Children Under Five Years Who Had Immunization by Type of Immunization in Raja Ampat Regency, 2021</i>	108
4.2.6 Target dan Realisasi Imunisasi di Kabupaten Raja Ampat, 2021	109
<i>Target and Realization of Immunization in Raja Ampat Regency, 2021</i>	109
4.2.7 Jumlah Kasus 10 Penyakit Terbanyak Penderita Rawat Jalan di RSUD Raja Ampat, 2021	110
<i>Number of Cases of the 10 Most Disease of Non Intensive Care Suffer in Raja Ampat Hospital, 2021</i>	110
4.2.8 Jumlah Kasus 10 Penyakit Terbanyak Penderita Rawat Inap di RSUD Raja Ampat, 2021	111
<i>Number of Cases of the 10 Most Disease of Intensive Care Suffer in Raja Ampat Hospital, 2021</i>	111
4.2.9 Angka Pelayanan Kesehatan Gigi dan Mulut di RSUD Raja Ampat, 2021	112
<i>Rate of Tooth and Mouth Health Service in Raja Ampat Hospital, 2021</i>	112

	Halaman Page
4.2.10 Angka Kematian Menurut Penyakit Utama Penderita Rawat Inap di RSUD Raja Ampat, 2021	113
<i>Number of Death by Superior Disease Cause of Intensive Care Cause Death in Raja Ampat Hospital, 2021</i>	<i>113</i>
4.2.11 Jumlah Klinik Keluarga Berencana (KKB) dan Pos Pelayanan Keluarga Berencana Desa (PPKBD) Menurut Distrik di Kabupaten Raja Ampat, 2021	114
<i>Number of Family Planning Clinics and Village Family Planning Service Units by Subdistrict in Raja Ampat Regency, 2021</i>	<i>114</i>
4.2.12 Jumlah Pasangan Usia Subur (PUS) dan Peserta KB Aktif Menurut Distrik di Kabupaten Raja Ampat, 2021	115
<i>Number of Couples of Reproductive Age and Family Planning Participants by Subdistrict in Raja Ampat Regency, 2021</i>	<i>115</i>
4.3 AGAMA DAN SOSIAL LAINNYA	117
RELIGION AND OTHER SOCIAL AFFAIRS	117
4.3.1 Jumlah Penduduk Menurut Kecamatan dan Agama yang Dianut di Kabupaten Raja Ampat, 2021	117
<i>Population by Subdistrict and Religion in Raja Ampat Regency, 2021 ..</i>	<i>117</i>
4.3.2 Jumlah Tempat Peribadatan Menurut Distrik di Kabupaten Raja Ampat, 2021.....	118
<i>Number of Places of Worship by Subdistrict and Religion in Raja Ampat Regency, 2021</i>	<i>118</i>
4.3.3 Jumlah Kampung ¹ /Kelurahan yang Mengalami Bencana Alam ² Menurut Distrik di Kabupaten Raja Ampat, 2019–2021	119
<i>Number of Villages¹ that Had Natural Disaster² by Subdistrict in Raja Ampat Regency, 2019–2021</i>	<i>119</i>
4.3.4 Jumlah Jemaah Haji yang Diberangkatkan ke Tanah Suci Mekah Menurut Distrik dan Jenis Kelamin di Kabupaten Raja Ampat, 2021	122
<i>Number of Hajj Pilgrims Departured to the Holyland of Mecca by Subdistrict and Sex in Raja Ampat Regency, 2021</i>	<i>122</i>
4.3.5 Jumlah Jemaah Haji yang Diberangkatkan ke Tanah Suci Mekah Menurut Kelompok Umur dan Jenis Kelamin di Kabupaten Raja Ampat, 2021.....	123
<i>Number of Hajj Pilgrims Departured to the Holyland of Mecca by Age Group and Sex in Raja Ampat Regency, 2021</i>	<i>123</i>

	Halaman
	Page
4.3.6 Jumlah Tindak Pidana yang Dilaporkan Menurut Kepolisian Sektor di Kabupaten Raja Ampat, 2017–2021	124
<i>Number of Reported Criminal Cases by Subdistrict Police Office in Raja Ampat Regency, 2017–2021</i>	<i>124</i>
4.3.7 Jumlah Penyelesaian Tindak Pidana yang Dilaporkan Menurut Kepolisian Sektor di Kabupaten Raja Ampat, 2017–2021	125
<i>Number of Crime Clearance by Subdistrict Police Office in Raja Ampat Regency, 2017–2021</i>	<i>125</i>
4.3.8 Jumlah Keluarga Menurut Distrik dan Klasifikasi Keluarga di Kabupaten Raja Ampat, 2021	126
<i>Number of Households by Subdistrict and Households Classification in Raja Ampat Regency, 2021</i>	<i>126</i>
4.3.9 Jumlah Kecelakaan Lalu Lintas di Kabupaten Raja Ampat, 2017–2021	128
<i>Number of Traffic Accidents in Raja Ampat Regency, 2017–2021</i>	<i>128</i>
4.3.10 Persentase Rumah Tangga Menurut Penggunaan Fasilitas Tempat Buang Air Besar di Kabupaten Raja Ampat, 2019–2021	129
<i>Percentage of Households by Used Toilet Facility in Raja Ampat Regency, 2019–2021</i>	<i>129</i>
4.3.11 Persentase Rumah Tangga Menurut Jenis Kloset yang Digunakan di Kabupaten Raja Ampat, 2019–2021	130
<i>Percentage of Households by Sanitation Facility in Raja Ampat Regency, 2019–2021</i>	<i>130</i>
4.4 KEMISKINAN	131
<i>POVERTY</i>	<i>131</i>
4.4.1 Garis Kemiskinan, Jumlah, dan Persentase Miskin di Kabupaten Raja Ampat, 2017–2021	131
<i>Poverty Line, Number, and Percentage of Poor People in Raja Ampat Regency, 2017–2021</i>	<i>131</i>
4.4.2 Indeks Kedalaman Kemiskinan dan Indeks Keparahan Kemiskinan di Kabupaten Raja Ampat, 2017–2021	132
<i>Poverty Gap Index and Poverty Severity Index in Raja Ampat Regency, 2017–2021</i>	<i>132</i>
5. PERTANIAN, KEHUTANAN, PETERNAKAN, DAN PERIKANAN/ AGRICULTURE, FORESTRY, LIVESTOCK, AND FISHERY	133

	Halaman Page
5.1 HORTIKULTURA	144
HORTICULTURE.....	144
5.1.1 Luas Panen Tanaman Sayuran Menurut Distrik dan Jenis Tanaman di Kabupaten Raja Ampat (ha), 2020 dan 2021	144
<i>Harvested Area of Vegetables by Subdistrict and Kind of Plant in Raja Ampat Regency (ha), 2020 and 2021</i>	<i>144</i>
5.1.2 Produksi Tanaman Sayuran Menurut Distrik dan Jenis Tanaman di Kabupaten Raja Ampat (kuintal), 2020 dan 2021	154
<i>Production of Vegetables by Subdistrict and Kind of Plant in Raja Ampat Regency (quintal), 2020 dan 2021</i>	<i>154</i>
5.1.3 Luas Panen Tanaman Sayuran dan Buah–Buahan Semusim Menurut Jenis Tanaman di Kabupaten Raja Ampat (ha), 2018–2021	164
<i>Harvested Area of Seasonal Vegetables and Fruits by Kind of Plant in Raja Ampat Regency (ha), 2018–2021</i>	<i>164</i>
5.1.4 Produksi Tanaman Sayuran dan Buah–Buahan Semusim Menurut Jenis Tanaman di Kabupaten Raja Ampat (kuintal), 2018–2021	165
<i>Production of Seasonal Vegetables and Fruits by Kind of Plant in Raja Ampat Regency (quintal), 2018–2021</i>	<i>165</i>
5.1.5 Luas Panen Tanaman Biofarmaka Menurut Distrik dan Jenis Tanaman di Kabupaten Raja Ampat (m ²), 2020 dan 2021	166
<i>Harvested Area of Medicinal Plants by Subdistrict and Kind of Plant in Raja Ampat Regency (m²), 2020 and 2021</i>	<i>166</i>
5.1.6 Produksi Tanaman Biofarmaka Menurut Distrik dan Jenis Tanaman di Kabupaten Raja Ampat (kg), 2020 dan 2021	168
<i>Production of Medicinal Plants by Subdistrict and Kind of Plant in Raja Ampat Regency (kg), 2020 and 2021</i>	<i>168</i>
5.1.7 Luas Panen Tanaman Biofarmaka Menurut Jenis Tanaman di Kabupaten Raja Ampat (m ²), 2018–2021	170
<i>Harvested Area of Medicinal Plants by Kind of Plant in Raja Ampat Regency (m²), 2018–2021</i>	<i>170</i>
5.1.8 Produksi Tanaman Biofarmaka Menurut Jenis Tanaman di Kabupaten Raja Ampat (kg), 2018–2021	171
<i>Production of Medicinal Plants by Kind of Plant in Raja Ampat Regency (kg), 2018–2021</i>	<i>171</i>
5.1.9 Luas Panen Tanaman Hias Menurut Distrik dan Jenis Tanaman di	

	Halaman
	Page
Kabupaten Raja Ampat (m ²), 2020 and 2021	172
<i>Harvested Area of Ornamental Plants by Subdistrict and Kind of Plant in Raja Ampat Regency (m²), 2020 and 2021</i>	<i>172</i>
5.1.10 Produksi Tanaman Hias Menurut Distrik dan Jenis Tanaman di Kabupaten Raja Ampat (tangkai), 2020 and 2021	174
<i>Production of Ornamental Plants by Subdistrict and Kind of Plant in Raja Ampat Regency (stalks), 2020 and 2021</i>	<i>174</i>
5.1.11 Luas Panen Tanaman Hias Menurut Jenis Tanaman di Kabupaten Raja Ampat (m ²), 2018–2021	176
<i>Harvested Area of Ornamental Plants by Kind of Plant in Raja Ampat Regency (m²), 2018–2021</i>	<i>176</i>
5.1.12 Produksi Tanaman Hias Menurut Jenis Tanaman di Kabupaten Raja Ampat (tangkai), 2018–2021	177
<i>Production of Ornamental Plants by Kind of Plant in Raja Ampat Regency (stalks), 2018–2021</i>	<i>177</i>
5.1.13 Produksi Buah-buahan Menurut Distrik dan Jenis Tanaman di Kabupaten Raja Ampat (kuintal), 2020 and 2021	178
<i>Production of Fruits by Subdistrict and Kind of Plant in Raja Ampat Regency (quintal), 2020 and 2021</i>	<i>178</i>
5.1.14 Produksi Buah–Buahan dan Sayuran Tahunan Menurut Jenis Tanaman di Kabupaten Raja Ampat (kuintal), 2018–2021	183
<i>Production of Annual Fruits and Vegetables by Kind of Plant (ton) in Raja Ampat Regency (quintal), 2018–2021</i>	<i>183</i>
5.2 PERKEBUNAN.....	184
<i>ESTATE CROPS</i>	<i>184</i>
5.2.1 Luas Areal Tanaman Perkebunan Menurut Distrik dan Jenis Tanaman di Kabupaten Raja Ampat (ha), 2020 dan 2021	184
<i>Planted Area of Estate Crops by Subdistrict and Type of Crops in Raja Ampat Regency (ha), 2020 dan 2021</i>	<i>184</i>
5.2.2 Produksi Perkebunan Menurut Distrik dan Jenis Tanaman di Kabupaten Raja Ampat (ton), 2020 dan 2021	188
<i>Production of Estate by Subdistrict and Type of Crops in Raja Ampat Regency (tons), 2020 and 2021</i>	<i>188</i>
5.2.3 Luas Area dan Produksi Pinang Menurut Distrik di Kabupaten Raja Ampat, 2021.....	192

	Halaman Page
<i>Total Area and Production of Betel Nut by Subdistrict In Raja Ampat Regency, 2021</i>	192
5.2.4 Luas Area dan Produksi Sagu Menurut Distrik di Kabupaten Raja Ampat, 2021.....	193
<i>Total Area and Production of Sagu by Subdistrict in Raja Ampat Regency, 2021</i>	193
5.2.5 Luas Area dan Produksi Pala Menurut Distrik di Kabupaten Raja Ampat, 2021.....	194
<i>Total Area and Production of Nutmeg by Subdistrict in Raja Ampat Regency, 2021</i>	194
5.3 TANAMAN PANGAN	195
FOOD CROPS	195
5.3.1 Luas Panen, Produktivitas, dan Produksi Padi Menurut Distrik di Kabupaten Raja Ampat, 2021	195
<i>Harvested Area, Productivity, dan Production of Paddy by Subdistrict in Raja Ampat Regency, 2021</i>	195
5.4 KEHUTANAN	196
FORESTRY	196
5.4.1 Luas Areal Kawasan Konservasi Menurut Distrik di Kabupaten Raja Ampat (ha), 2021.....	196
<i>Total Conservation Area by Subdistrict in Raja Ampat Regency (ha), 2021</i>	196
5.4.2 Produksi Kayu Hutan Menurut Jenis Produksi di Kabupaten Raja Ampat (m ³), 2019-2021	198
<i>Timber Production by Type of Product in Raja Ampat Regency (m³), 2019-2021</i>	198
5.5 PETERNAKAN	199
LIVESTOCK	199
5.5.1 Populasi Ternak Menurut Distrik dan Jenis Ternak di Kabupaten Raja Ampat (ekor), 2021	199
<i>Livestock Population by Subdistrict and Kind of Livestock in Raja Ampat Regency (heads), 2021</i>	199
5.5.2 Banyaknya Ternak yang Dipotong Menurut Distrik dan Jenis Ternak di Kabupaten Raja Ampat (ekor), 2021	200

	<i>Number of Livestock Slaughtered by Subdistrict and Kind of Livestock in Raja Ampat Regency (heads), 2021</i>	200
5.5.3	Produksi Daging Ternak Menurut Distrik dan Jenis Ternak di Kabupaten Raja Ampat (kg), 2021	201
	<i>Meat Production by Subdistrict and Kind of Livestock in Raja Ampat Regency (kg), 2021</i>	201
5.5.4	Populasi Unggas Menurut Distrik dan Jenis Unggas di Kabupaten Raja Ampat (ekor), 2021	202
	<i>Poultry Population by Subdistrict and Kind of Poultry in Raja Ampat Regency (heads), 2021</i>	202
5.5.5	Produksi Daging Unggas Menurut Distrik dan Jenis Unggas di Kabupaten Raja Ampat (kg), 2021	203
	<i>Poultry Meat by Subdistrict and Kind of Poultry in Raja Ampat Regency (kg), 2021</i>	203
5.5.6	Produksi Telur Menurut Distrik dan Jenis Unggas di Kabupaten Raja Ampat (kg), 2021	204
	<i>Production of Poultry Eggs by Subdistrict and Kind of Poultry in Raja Ampat Regency (kg), 2021</i>	204
6.	PERTAMBANGAN DAN ENERGI/MINING AND ENERGY	205
6.1	Daya Terpasang, Produksi, dan Distribusi Listrik PT. PLN (Persero) pada Cabang/Ranting PLN Menurut Distrik di Kabupaten Raja Ampat, 2021.....	209
	<i>Installed Electricity Power, Production, and Distribution of PT. PLN (Persero) at PLN Branch by Subdistrict in Raja Ampat Regency, 2021</i>	209
6.2	Jumlah Pelanggan Listrik Menurut Distrik di Kabupaten Raja Ampat, 2016–2021	210
	<i>Number of Electricity Customers by Subdistrict in Raja Ampat Regency, 2016–2021</i>	210
6.3	Panjang Jaringan Listrik Menurut Distrik di Kabupaten Raja Ampat, 2021	211
	<i>Length of Electric Circuit by Subdistrict in Raja Ampat Regency, 2021</i> ...	211
7.	INDUSTRI MANUFAKTUR/MANUFACTURING INDUSTRY	213
7.1	Jumlah Penyedia Makan dan Minum Menurut Jenis di Kabupaten	

	Halaman Page
Raja Ampat, 2017–2021	218
<i>Number of Food and Beverage Services by Kind in Raja Ampat Regency, 2017–2021</i>	<i>218</i>
7.2 Jumlah Akomodasi Menurut Distrik di Kabupaten Raja Ampat, 2021	219
<i>Number of Accomodations by Subdistrict in Raja Ampat Regency, 2021</i>	<i>219</i>
7.3 Jumlah Wisatawan Mancanegara dan Domestik di Kabupaten Raja Ampat, 2014–2021	220
<i>Number of International and Domestic Visitors in Raja Ampat Regency, 2014–2021</i>	<i>220</i>
7.4 Daftar Kapal Wisata yang Beoperasi di Wilayah Perairan Raja Ampat, 2021	221
<i>List of Tourism Ship Operated in Raja Ampat's Sea, 2021</i>	<i>221</i>
7.5 Daftar Desa Wisata di Kabupaten Raja Ampat, 2021	223
<i>List of Tourism Village in Raja Ampat Regency, 2021</i>	<i>223</i>
8. TRANSPORTASI DAN KOMUNIKASI/TRANSPORTATION AND COMMUNICATION	225
8.1 TRANSPORTASI.....	229
TRANSPORTATION	229
8.1.1 Panjang Jalan ¹ Menurut Tingkat Kewenangan Pemerintahan di Kabupaten Raja Ampat (km), 2018–2021	229
<i>Length of Roads¹ by Level of Government Authority in Raja Ampat Regency (km), 2018–2021</i>	<i>229</i>
8.1.2 Panjang Jalan Menurut Jenis Permukaan Jalan di Kabupaten Raja Ampat (km), 2018–2021	230
<i>Length of Roads by Type of Road Surface in Raja Ampat Regency (km), 2018–2021</i>	<i>230</i>
8.1.3 Panjang Jalan Menurut Kondisi Jalan di Kabupaten Raja Ampat (km), 2018–2021	231
<i>Length of Roads by Condition of Roads in Raja Ampat Regency (km), 2018–2021</i>	<i>231</i>
8.2 KOMUNIKASI.....	232
COMMUNICATION	232

	Halaman Page
8.2.1	Jumlah Kantor Pos Pembantu Menurut Distrik di Kabupaten Raja Ampat, 2017–2021 232 <i>Number of Post Offices Subsidiaries by Subdistrict in Raja Ampat Regency, 2017–2021</i> 232
9.	PERBANKAN, KOPERASI, DAN HARGA-HARGA/BANKING, COOPERATIVE, AND PRICES 233
9.1	Jumlah Koperasi Aktif Menurut Distrik di Kabupaten Raja Ampat, 2018–2021 235 <i>Number of Active Cooperative by Subdistrict in Raja Ampat Regency, 2018–2021</i> 235
9.2	Jumlah Koperasi Menurut Jenis Koperasi dan Distrik di Kabupaten Raja Ampat, 2021 236 <i>Number of Cooperative by Kind of Cooperative and Subdistrict in Raja Ampat Regency, 2021</i> 236
10.	PENGELUARAN PENDUDUK/POPULATION EXPENDITURE 237
10.1	Rata-rata Pengeluaran per Kapita Sebulan Menurut Kelompok Komoditas (rupiah) di Kabupaten Raja Ampat, 2020 dan 2021 239 <i>Monthly Average Expenditure per Capita by Commodity Group (rupiahs) in Raja Ampat Regency, 2020 and 2021</i> 239
10.2	Persentase Pengeluaran per Kapita Sebulan Menurut Kelompok Komoditas di Kabupaten Raja Ampat, 2020 dan 2021 240 <i>Percentage of Monthly Expenditure per Capita by Commodity Group in Raja Ampat Regency, 2020 and 2021</i> 240
10.3	Persentase Penduduk Menurut Golongan Pengeluaran Per Kapita Sebulan di Kabupaten Raja Ampat, 2020 dan 2021 241 <i>Percentage of Population by Per Capita Spending Group a Month in Raja Ampat Regency, 2020 and 2021</i> 241
11.	PERDAGANGAN/TRADE 243
11.1	Jumlah Sarana Perdagangan Menurut Jenisnya di Kabupaten Raja Ampat, 2018–2021 246 <i>Number of Trading Facilities by Type of Facility in Raja Ampat Regency, 2018–2021</i> 246

12.	SISTEM NERACA REGIONAL/SYSTEM OF REGIONAL ACCOUNTS	247
12.1.	Produk Domestik Regional Bruto Atas Dasar Harga Berlaku Menurut Lapangan Usaha di Kabupaten Raja Ampat (juta rupiah), 2017–2021	256
	<i>Gross Regional Domestic Product at Current Market Prices by Industry in Raja Ampat Regency (million rupiahs), 2017–2021</i>	256
12.2	Produk Domestik Regional Bruto Atas Dasar Harga Konstan 2010 Menurut Lapangan Usaha di Kabupaten Raja Ampat (juta rupiah), 2017–2021	258
	<i>Gross Regional Domestic Product at 2010 Constant Market Prices by Industry in Raja Ampat Regency (million rupiahs), 2017–2021</i>	258
12.3	Distribusi Persentase Produk Domestik Regional Bruto Atas Dasar Harga Berlaku Menurut Lapangan Usaha di Kabupaten Raja Ampat, 2017–2021	260
	<i>Percentage Distribution of Gross Regional Domestic Product at Current Market Prices by Industry in Raja Ampat Regency, 2017–2021 .</i>	260
12.4	Laju Pertumbuhan Produk Domestik Regional Bruto Atas Dasar Harga Konstan 2010 Menurut Lapangan Usaha di Kabupaten Raja Ampat (persen), 2017–2021	262
	<i>Growth Rate of Gross Regional Domestic Product at 2010 Constant Market Prices by Industry in Raja Ampat Regency (percent), 2017–2021</i>	262
12.5	Produk Domestik Regional Bruto Atas Dasar Harga Berlaku Menurut Jenis Pengeluaran di Kabupaten Raja Ampat (juta rupiah), 2016–2020	264
	<i>Gross Regional Domestic Product at Current Market Prices by Type of Expenditure in Raja Ampat Regency (million rupiahs), 2016–2020</i>	264
12.6	Produk Domestik Regional Bruto Atas Dasar Harga Konstan 2010 Menurut Jenis Pengeluaran di Kabupaten Raja Ampat (juta rupiah), 2016–2020	265
	<i>Gross Regional Domestic Product at 2010 Constant Market Prices by Type of Expenditure in Raja Ampat Regency (million rupiahs), 2016–2020....</i>	265
13.	PERBANDINGAN ANTAR KABUPATEN/KOTA/ REGENCY/ MUNICIPAL COMPARISON	267

	Halaman Page
13.1 Jumlah Penduduk Menurut Kabupaten/Kota di Provinsi Papua Barat (ribu), 2017–2021	269
<i>Population by Regency/Municipality in West Papua Province (thousand), 2017–2021.....</i>	<i>269</i>
13.2 Laju Pertumbuhan Produk Domestik Regional Bruto Atas Dasar Harga Konstan 2010 Menurut Kabupaten/Kota di Provinsi Papua Barat (persen), 2017–2021	270
<i>Rate of Growth of Gross Regional Domestic Products at Constant 2010 Prices by Regency/Municipality in West Papua Province (percent), 2017–2021</i>	<i>270</i>
13.3 Jumlah Penduduk Miskin Menurut Kabupaten/Kota di Provinsi Papua Barat (ribu), 2017–2021	271
<i>Number of Poor Population by Regency/Municipality in West Papua Province (thousand), 2017–2021</i>	<i>271</i>
13.4 Indeks Pembangunan Manusia Menurut Kabupaten/Kota di Provinsi Papua Barat, 2017–2021	272
<i>Human Development Index by Regency/Municipality in West Papua Province, 2017–2021</i>	<i>272</i>

DAFTAR GAMBAR/LIST OF FIGURES

	Halaman Page
1.1 Luas Daerah Menurut Distrik di Kabupaten Raja Ampat (%), 2021 <i>Area of Subdistrict in Raja Ampat Regency (%), 2021</i>	4 4
2.1 Jumlah Kampung ¹ Menurut Distrik di Kabupaten Raja Ampat, 2021 Number of Villages ¹ by Subdistrict in Raja Ampat Regency, 2021	17 17
2.2 Jumlah Anggota DPRD Menurut Partai Politik dan Jenis Kelamin di Kabupaten Raja Ampat, 2021	18 18
<i>Number of The Regional House of Representative's Member by Political Parties and Sex in Raja Ampat Regency, 2021</i>	18 18
3.1 Piramida Penduduk Kabupaten Raja Ampat, 2021	39 39
<i>Population Pyramid of Raja Ampat Regency, 2021</i>	39 39
3.2 Pencari Kerja Menurut Pendidikan Tertinggi yang Ditamatkan di Kabupaten Raja Ampat, 2021	40 40
<i>Job Applicants by Educational Attainment in Raja Ampat Regency, 2021</i>	40 40

PENJELASAN UMUM/EXPLANATORY NOTES

Tanda-tanda, satuan-satuan, dan lain-lainnya yang digunakan dalam publikasi ini adalah sebagai berikut:

Symbols, measurement units, and acronyms which are used in this publication, are as follows:

1. TANDA-TANDA/SYMBOLS

Data tidak tersedia/Data not available	: ...
Tidak ada atau nol /Null or zero	: -
Data dapat diabaikan/Data negligible	: 0
Tanda decimal/Decimal point	: ,
Data tidak dapat ditampilkan/Not applicable	: NA
Angka estimasi/Estimated figures	: e
Angka diperbaiki/Revised figures	: r
Angka sementara/Preliminary figures	: x
Angka sangat sementara/Very preliminary figures	: xx
Angka sangat sangat sementara/Very very preliminary figures	: xxx

2. SATUAN/UNITS

barel/barrel	: 158,99 liter/litres = 1/6,2898 m ³
hektar (ha)/hectare (ha)	: 10 000 m ²
kilometer (km)/kilometres (km)	: 1 000 meter/meters (m)
knot/knot	: 1,8523 km/jam (km/hour)
kuintal/quintal	: 100 kg
KWh	: 1 000 Watt hour
MWh	: 1 000 KWh
liter (untuk beras)/litre (for rice)	: 0,80 kg
MMSCF	: 1/35,3 m ³
metrik ton (m.ton)/metric ton (m. ton)	: 0,98421 long ton = 1 000 kg
ons/ounce	: 28,31 gram/grams
ton	: 1 000 kg

Satuan lain: buah, dus, butir, helai/lembar, kaleng, batang, pulsa, ton kilometer (ton-km), jam, menit, persen (%).

Other units: unit, pack, pieces, sheet, tin, pulse, ton-kilometres(ton-km), hour, minute, percent (%).

Perbedaan angka di belakang koma disebabkan oleh pembulatan angka.

The difference in decimal numbers is caused by rounding.

BAB 1 GEOGRAFI DAN IKLIM

LETAK ASTRONOMIS

0,45° Lintang Utara -2,15° Lintang Selatan
129,15° Bujur Timur -132° Bujur Timur

LETAK GEOGRAFIS

Sebelah Utara:
Samudra Pasifik dan Republik Palau

Sebelah Timur:
Kota Sorong dan Kabupaten Sorong

Sebelah Selatan:
Kabupaten Maluku Tengah dan Seram Bagian Timur

Sebelah Barat:
Kabupaten Halmahera Tengah

CURAH HUJAN

Tertinggi: 519mm (September)
Terendah: 121mm (April)

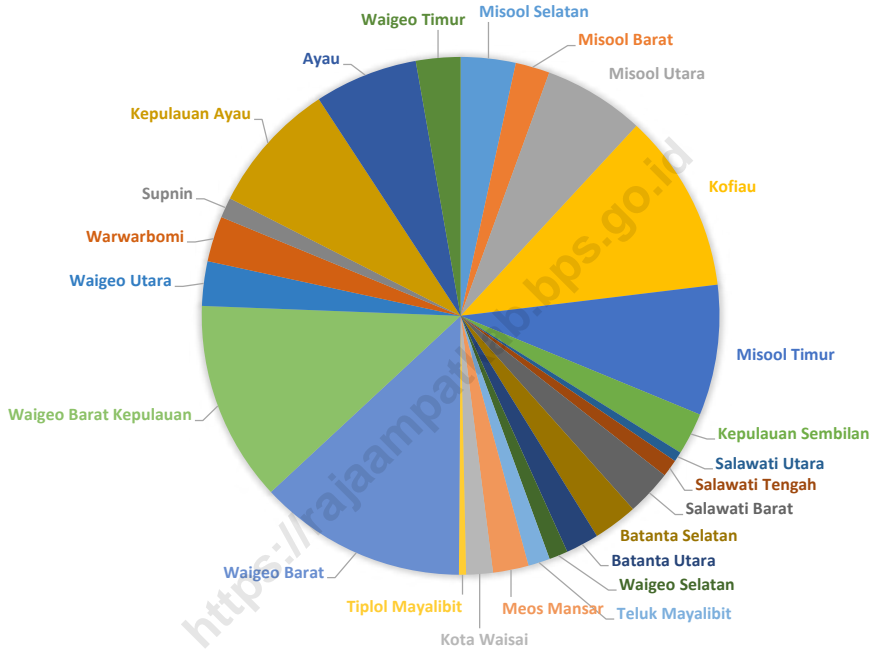
SUHU TERCATAT

Tertinggi: 33,9° C
Terendah: 22,2° C

PENJELASAN TEKNIS**TECHNICAL NOTES**

1. Secara astronomis, Kabupaten Raja Ampat terletak di bawah garis khatulistiwa, antara 0°45" Lintang Utara hingga 2°15" Lintang Selatan dan antara 129°15" hingga 132°00" Bujur Timur.
 2. Berdasarkan posisi geografisnya, Kabupaten Raja Ampat memiliki batas-batas: Utara – Republik Palau dan Samudera Pasifik; Selatan – Kabupaten Seram Utara; Barat – Laut Seram dan Kabupaten Halmahera Tengah; Timur – Kota Sorong dan Kabupaten Sorong.
 3. Kabupaten Raja Ampat terbagi menjadi 24 distrik dengan total luas wilayah daratan adalah 7.559,6 km².
1. *Astronomically, Raja Ampat Regency is located below the equator line, between 0°45" North Latitude and 2°15" South Latitude, and between 129°15" and 132°00" East longitude.*
 2. *In terms of geographic position, Raja Ampat Regency has boundaries as follows: North – Republic of Palau and Pacific Ocean; South – Seram Utara Regency; West – Seram Sea and Halmahera Tengah Regency; East – Sorong Municipality and Sorong Regency.*
 3. *Raja Ampat Regency is divided into 24 subdistrict with a total land area of 7.559,6 sq km.*

Gambar 1.1 Luas Daerah Menurut Distrik di Kabupaten Raja Ampat (%), 2021
Figures 1.1 Area of Subdistrict in Raja Ampat Regency (%), 2021



Sumber/Source : Badan Perencanaan, Pembangunan, Penelitian, dan Pengembangan Kabupaten Raja Ampat/
 Regional Development Planning and Research Agency of Raja Ampat Regency

1.1 KEADAAN GEOGRAFI GEOGRAPHY CONDITION

Tabel 1.1.1 **Luas Daerah dan Jumlah Pulau Menurut Distrik di Kabupaten Raja Ampat, 2021**
Total Area and Number of Islands by Subdistrict in Raja Ampat Regency, 2021

Distrik Subdistrict	Ibukota Distrik Capital of Subdistrict	Luas Area (km ² /sq.km)
(1)	(2)	(3)
Misool Selatan	Dabatan	2 308,13
Misool Barat	Lilinta	1 440,30
Misool Utara	Salafen	4 260,86
Kofiau	Mikiran	7 539,48
Misool Timur	Folley	5 489,93
Kepulauan Sembilan	Wejijm Barat	1 773,91
Salawati Utara	Samate	416,42
Salawati Tengah	Kalobo	730,94
Salawati Barat	Waibon	1 916,65
Batanta Selatan	Yenanas	1 867,33
Batanta Utara	Yensawai Timur	1 390,83
Waigeo Selatan	Saonek	790,73
Teluk Mayalibit	Warsamdin	917,05
Meos Mansar	Yenbekwan	1 499,58
Kota Waisai	Waisai	1 120,02
Tiplol Mayalibit	Go	298,88
Waigeo Barat	Waisilip	8 747,88
Waigeo Barat Kepulauan	ManyaiFun	8 439,19
Waigeo Utara	Kabare	1 870,72
Warwarbomi	Warwanai	1 914,16
Supnin	Rauki	850,22
Kepulauan Ayau	Abidon	5 581,35
Ayau	Dorehkar	4 343,03
Waigeo Timur	Urbinasopen	1 872,02
Raja Ampat	Waisai	67 379,61

Lanjutan Tabel/*Continued Table 1.1.1*

Distrik Subdistrict	Persentase terhadap Luas Kabupaten Percentage to Regency's Area	Jumlah Pulau Number of Islands
(1)	(4)	(5)
Misool Selatan	3,43	131
Misool Barat	2,14	109
Misool Utara	6,32	60
Kofiau	11,19	51
Misool Timur	8,15	373
Kepulauan Sembilan	2,63	22
Salawati Utara	0,62	7
Salawati Tengah	1,08	40
Salawati Barat	2,84	13
Batanta Selatan	2,77	3
Batanta Utara	2,06	15
Waigeo Selatan	1,17	54
Teluk Mayalibit	1,36	32
Meos Mansar	2,23	71
Kota Waisai	1,66	1
Tiplol Mayalibit	0,44	21
Waigeo Barat	12,98	234
Waigeo Barat Kepulauan	12,52	40
Waigeo Utara	2,78	21
Warwarbomi	2,84	2
Supnin	1,26	11
Kepulauan Ayau	8,28	11
Ayau	6,45	1
Waigeo Timur	2,78	2
Raja Ampat	100,00	1 325

Sumber/*Source*: Badan Perencanaan, Pembangunan, Penelitian, dan Pengembangan Kabupaten Raja Ampat/*Regional Development Planning and Research Agency of Raja Ampat Regency*

Tabel
Table 1.1.2

Tinggi Wilayah dan Jarak ke Ibukota Distrik di Kabupaten Raja Ampat, 2021
Altitude and Distance to the Capital of Subdistrict in Raja Ampat Regency, 2021

Distrik Subdistrict	Tinggi Wilayah (mdpl) Altitude (m a.s.l.)	Jarak ke Ibukota Distrik Distance to the Capital of Subdistrict
(1)	(2)	(3)
Misool Selatan	2	187,22
Misool Barat	65	190,21
Misool Utara	75	190,80
Kofiau	86	135,59
Misool Timur	69	156,71
Kepulauan Sembilan	117	132,42
Salawati Utara	69	66,52
Salawati Tengah	94	74,92
Salawati Barat	75	60,81
Batanta Selatan	78	46,91
Batanta Utara	25	45,51
Waigeo Selatan	73	6,95
Teluk Mayalibit	77	15,35
Meos Mansar	91	27,56
Kota Waisai	98	–
Tiplol Mayalibit	77	41,93
Waigeo Barat	77	54,87
Waigeo Barat Kepulauan	81	68,30
Waigeo Utara	85	47,45
Warwabomi	1	52,41
Supnin	1	45,32
Kepulauan Ayau	86	107,11
Ayau	101	90,42
Waigeo Timur	1	52,41
Raja Ampat	98	–

Sumber/Source: Badan Perencanaan, Pembangunan, Penelitian, dan Pengembangan Kabupaten Raja Ampat/Regional Development Planning and Research Agency of Raja Ampat Regency

Tabel
Table 1.1.3

Luas Wilayah Menurut Distrik di Kabupaten Raja Ampat, 2021
Total Area by Subdistrict in Raja Ampat Regency, 2021

Distrik Subdistrict	Luas Area (km ² /sq.km)		Jumlah Total
	Daratan Land	Lautan Sea	
(1)	(2)	(3)	(4)
Misool Selatan	91,16	2 216,97	2 308,13
Misool Barat	336,84	1 103,46	1 440,30
Misool Utara	1 235,68	3 025,18	4 260,86
Kofiau	206,23	7 333,25	7 539,48
Misool Timur	553,66	4 936,27	5 489,93
Kepulauan Sembilan	17,21	1 756,70	1 773,91
Salawati Utara	38,52	377,90	416,42
Salawati Tengah	572,47	158,47	730,94
Salawati Barat	502,47	1 414,18	1 916,65
Batanta Selatan	188,77	1 678,56	1 867,33
Batanta Utara	290,75	1 100,08	1 390,83
Waigeo Selatan	240,12	550,61	790,73
Teluk Mayalibit	621,93	295,12	917,05
Meos Mansar	218,87	1 280,21	1 449,58
Kota Waisai	121,87	998,15	1 120,02
Tiplol Mayalibit	200,51	98,37	298,88
Waigeo Barat	763,64	7 984,24	8 747,88
Waigeo Barat Kepulauan	103,30	8 335,89	8 439,19
Waigeo Utara	149,57	1 721,15	1 870,72
Warwarbomi	297,33	1 616,83	1 914,16
Supnin	234,82	615,40	850,22
Kepulauan Ayau	12,66	5 568,69	5 581,35
Ayau	5,83	4 337,20	4 343,03
Waigeo Timur	555,40	1 316,62	1 872,02
Raja Ampat	7 559,60	59 820,01	67 379,61

Sumber/Source: Badan Perencanaan, Pembangunan, Penelitian, dan Pengembangan Kabupaten Raja Ampat/Regional Development Planning and Research Agency of Raja Ampat Regency

1.2 KEADAAN IKLIM CLIMATE CONDITION

Tabel 1.2.1 Pengamatan Unsur Iklim Menurut Bulan di Kabupaten Raja Ampat, 2021
Table Observation of Climate Elements by Month in Raja Ampat Regency, 2021

Bulan Month	Suhu Udara (°C) Temperature			Kelembaban Udara (%) Humidity		
	Minimum Minimum	Rata-rata Average	Maksimum Maximum	Minimum Minimum	Rata-rata Average	Maksimum Maximum
(1)	(2)	(3)	(4)	(5)	(6)	(7)
Januari/January	23,2	27,2	33,2	85,4	79,0	92,0
Februari/February	23,0	27,3	33,0	83,5	78,0	92,0
Maret/March	22,6	27,1	32,8	84,5	79,0	91,0
April/April	22,5	27,4	33,2	84,6	77,0	90,0
Mei/May	23,6	27,2	32,5	87,0	82,0	94,0
Juni/June	22,2	26,7	32,3	87,6	82,0	93,0
Juli/July	23,0	26,6	33,0	87,7	79,0	94,0
Agustus/August	22,3	26,6	33,1	87,7	79,0	93,0
September/September	23,0	26,6	32,6	88,6	85,0	95,0
Oktober/October	23,0	27,4	33,8	85,0	78,0	93,0
November/November	23,4	27,4	33,9	85,4	77,0	92,0
Desember/December	22,4	26,9	33,2	87,3	82,0	95,0

Lanjutan Tabel/*Continued Table 1.2.1*

Bulan <i>Month</i>	Kecepatan Angin (knot) <i>Wind Velocity (knot)</i>	Tekanan Udara (mb) <i>Atmospheric Pressure (mb)</i>
(1)	(8)	(9)
Januari/ <i>January</i>	4,0	1 007,2
Februari/ <i>February</i>	4,3	1 007,9
Maret/ <i>March</i>	4,2	1 008,4
April/ <i>April</i>	4,5	1 009,0
Mei/ <i>May</i>	4,4	1 008,2
Juni/ <i>June</i>	3,9	1 010,1
Juli/ <i>July</i>	4,1	1 009,0
Agustus/ <i>August</i>	4,2	1 009,9
September/ <i>September</i>	4,2	1 009,0
Oktober/ <i>October</i>	4,5	1 008,7
November/ <i>November</i>	4,2	1 007,4
Desember/ <i>December</i>	4,2	1 007,9

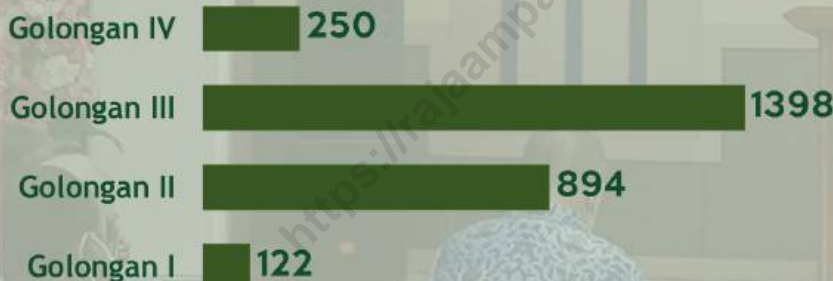
Lanjutan Tabel/*Continued Table 1.2.1*

Bulan Month	Jumlah Curah Hujan (mm) Number of Precipitation (mm)	Jumlah Hari Hujan Number of Rainy Days	Penyinaran Matahari (jam) Duration of Sunshine (hour)
(1)	(10)	(11)	(12)
Januari/January	377	22	4,6
Februari/February	175	11	4,8
Maret/March	236	17	5,5
April/April	121	15	5,8
Mei/May	233	18	4,9
Juni/June	478	21	5,8
Juli/July	302	19	4,2
Agustus/August	511	26	5,5
September/September	519	28	5,0
Oktober/October	180	14	6,2
November/November	287	21	5,9
Desember/December	330	21	3,4

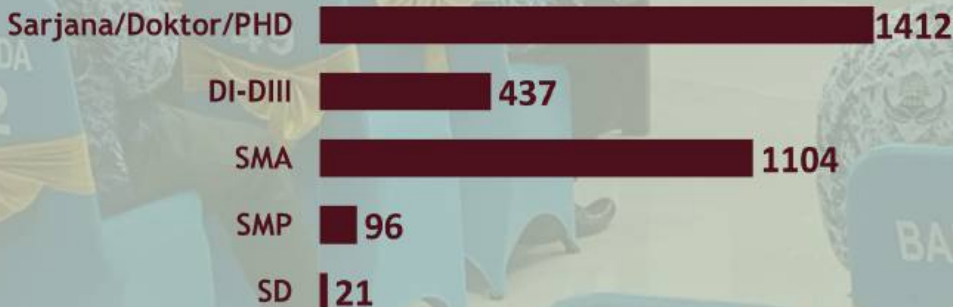
Sumber/*Source* : Badan Meteorologi, Klimatologi, dan Geofisika Sorong/*Meteorological, Climatological, and Geophysical Board of Sorong*

BAB 2 PEMERINTAHAN

PNS BERDASARKAN GOLONGAN



PNS BERDASARKAN TINGKAT PENDIDIKAN



PENJELASAN TEKNIS

1. Anggota Dewan Perwakilan Rakyat Daerah (DPRD) dipilih melalui pemilihan umum (pemilu) dan dilantik dalam masa jabatan lima tahun.
2. Bupati dan Wakil Bupati dipilih melalui pemilihan umum kepala daerah (pemilukada) dan dilantik dalam masa jabatan lima tahun.
3. Kabupaten Raja Ampat terbagi menjadi 24 distrik/kecamatan, 117 kampung/desa, dan 4 kelurahan.
4. Kampung/desa adalah desa dan desa adat atau yang disebut dengan nama lain, selanjutnya disebut kampung adalah kesatuan masyarakat hukum yang memiliki batas wilayah yang berwenang untuk mengatur dan mengurus urusan pemerintahan, kepentingan masyarakat setempat berdasarkan prakarsa masyarakat, hak asal usul, dan/ atau hak tradisional yang diakui dan dihormati dalam sistem Pemerintahan Negara Kesatuan Republik Indonesia (Undang-Undang Nomor 6 Tahun 2014 tentang Desa).
5. Kelurahan adalah suatu wilayah yang dipimpin oleh seorang Lurah sebagai perangkat daerah kabupaten dan atau daerah kota

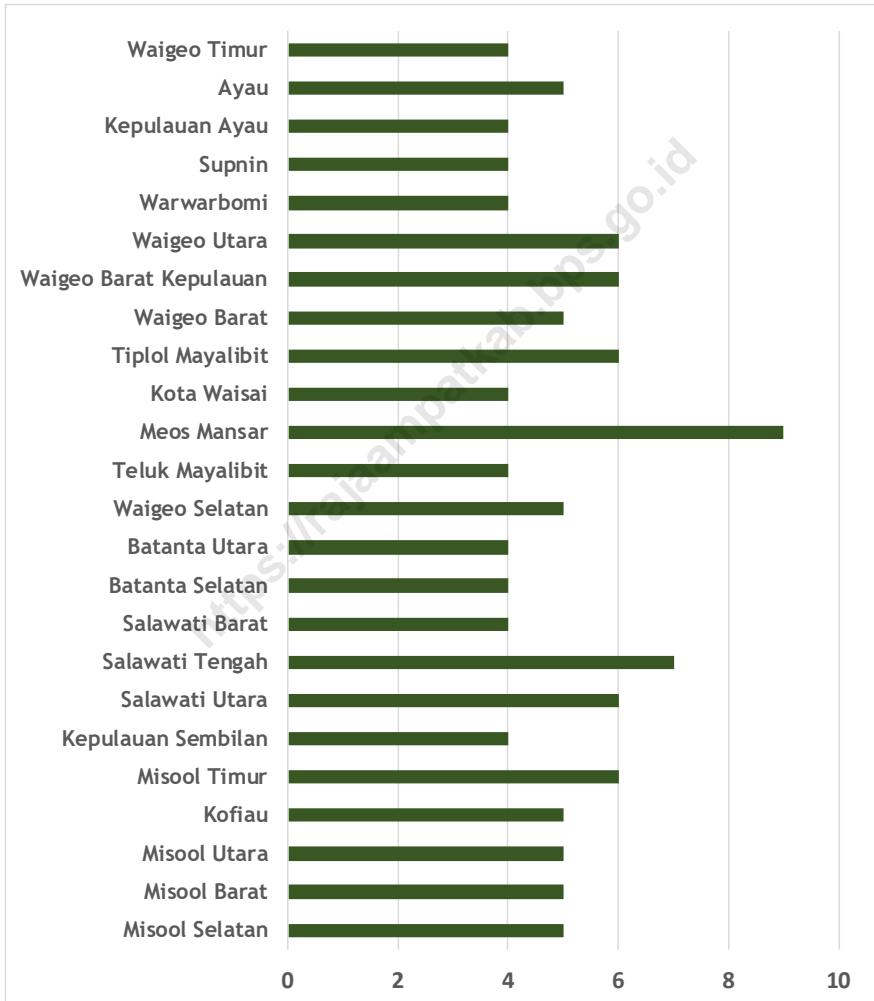
TECHNICAL NOTES

1. *Regional House of Representatives (DPRD) members are elected through a general election and appointed for a five-years membership.*
2. *Regent and Vice Regent are elected through a general election and appointed for a five-years membership.*
3. *Raja Ampat regency consist of 24 subdistricts and 121 villages.*
4. *Village is village and custom village or that is called by other terms, hereinafter referred to as the village is the unity of the legal community who have territorial boundaries that are authorized to regulate and manage government affairs, the origin and local customs that are acknowledged and respected within the unitary System of Government Republic Indonesia (Law No. 6 Year 2014 about Village).*
5. *Special village is an area that is lead by a special village head (Lurah) as an apparatus of regency and or municipality under the district*

1. dibawah kecamatan (Undang-Undang No. 32 Tahun 2004 tentang Pemerintahan Daerah).
 2. Pegawai Negeri Sipil (PNS) adalah setiap warga negara Republik Indonesia yang telah memenuhi syarat yang ditentukan, diangkat oleh pejabat yang berwenang dan disertai tugas dalam jabatan negeri, atau disertai tugas negara lainnya, dan digaji berdasarkan peraturan perundang-undangan yang berlaku. PNS terdiri dari PNS Pusat dan PNS Daerah.
1. (*Law No. 32 Year 2004 about Local Governmental*).
 2. *Civil Servants (PNS) is every citizen of the Republic of Indonesia which have been determined eligible, be appointed by the competent authority and assigned the task in a country office, or charge of any other country, and paid based on legislation and regulations. PNS consists of the central and regional civil servants.*

<https://rajaampatkab.go.id>

Gambar 2.1 Jumlah Kampung¹/Kelurahan Menurut Distrik di Kabupaten Raja Ampat, 2021
Number of Villages¹/Kelurahan by Subdistrict in Raja Ampat Regency, 2021

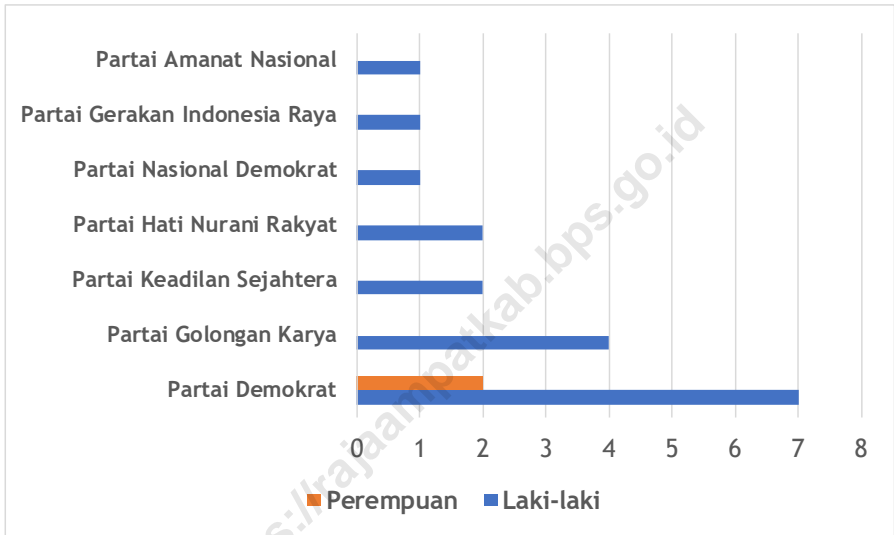


Catatan/Note:
 Sumber/Source:

¹ Termasuk kelurahan dan Unit Permukiman Transmigrasi (UPT)/Include Transmigration Settlement Unit
 Peraturan Kepala Badan Pusat Statistik Nomor 29 Tahun 2019 Tanggal 15 Januari 2019 tentang Perubahan Atas Peraturan Kepala Badan Pusat Statistik Nomor 55 Tahun 2018 tentang Kode dan Nama Wilayah Kerja Statistik Tahun 2018
 Chief Statistician Regulation Number 29/2019, January 15 2019, as a revision of Chief Statistician Regulation Number 55 of 2018 on Code and Name of Regional Level of Data Collection.

Gambar 2.2
Figures

Jumlah Anggota DPRD Menurut Partai Politik dan Jenis Kelamin di Kabupaten Raja Ampat, 2021
Number of The Regional House of Representative's Member by Political Parties and Sex in Raja Ampat Regency, 2021



Sumber/Source: Sekretariat DPRD Kabupaten Raja Ampat/Regional House of Representative Secretariat of Raja Ampat Regency

2.1 WILAYAH ADMINISTRATIF ADMINISTRATIVE AREA

Tabel 2.1.1 Jumlah Kampung¹/Kelurahan Menurut Distrik di Kabupaten Raja Ampat, 2017–2021
Number of Villages¹/Kelurahan by Subdistrict in Raja Ampat Regency, 2017–2021

Distrik Subdistrict	2017	2018	2019	2020	2021
(1)	(2)	(3)	(4)	(5)	(6)
Misool Selatan	5	5	5	5	5
Misool Barat	5	5	5	5	5
Misool Utara	5	5	5	5	5
Kofiau	5	5	5	5	5
Misool Timur	6	6	6	6	6
Kepulauan Sembilan	4	4	4	4	4
Salawati Utara	6	6	6	6	6
Salawati Tengah	7	7	7	7	7
Salawati Barat	4	4	4	4	4
Batanta Selatan	4	4	4	4	4
Batanta Utara	4	4	4	4	4
Waigeo Selatan	5	5	5	5	5
Teluk Mayalibit	4	4	4	4	4
Meos Mansar	9	9	9	9	9
Kota Waisai	4	4	4	4	4
Tiplol Mayalibit	6	6	6	6	6
Waigeo Barat	5	5	5	5	5
Waigeo Barat Kepulauan	6	6	6	6	6
Waigeo Utara	6	6	6	6	6
Warwabomi	4	4	4	4	4
Supnin	4	4	4	4	4
Kepulauan Ayau	4	4	4	4	4
Ayau	5	5	5	5	5
Waigeo Timur	4	4	4	4	4
Raja Ampat	121	121	121	121	121

Catatan/Note:
Sumber/Source:

¹ Termasuk kelurahan dan Unit Permukiman Transmigrasi (UPT)/Include Transmigration Settlement Unit
Peraturan Kepala Badan Pusat Statistik Nomor 29 Tahun 2019 Tanggal 15 Januari 2019 tentang Perubahan Atas Peraturan Kepala Badan Pusat Statistik Nomor 55 Tahun 2018 tentang Kode dan Nama Wilayah Kerja Statistik Tahun 2018
Chief Statistician Regulation Number 29/2019, January 15 2019, as a revision of Chief Statistician Regulation Number 55 of 2018 on Code and Name of Regional Level of Data Collection.

Tabel
Table 2.1.2

Nama Kepala Distrik Menurut Distrik di Kabupaten Raja Ampat, 2021
Name of Head of Subdistrict by Subdistrict in Raja Ampat Regency, 2021

Distrik Subdistrict	Nama Kepala Distrik Name of Head of Subdistrict
(1)	(2)
Misool Selatan	SYAMSUL RUMASUKUN, S.STP.
Misool Barat	ABDUL MANAF WIHEL, S.Pd., M.Si.
Misool Utara	BODALE WAJO, S.H.
Kofiau	ERENT'S W. SAUYAI, S.E.
Misool Timur	KAILAN MACAP, S.Sos.
Kepulauan Sembilan	HERI MAMBRAKU, S.IP.
Salawati Utara	PLT. RIVAI RAHMAN
Salawati Tengah	LUKAS DORUS MAMBRASAR, S.STP.
Salawati Barat	DIEGO ARMANDO MLOEY, S.IP.
Batanta Selatan	LIT NIKSON DEY
Batanta Utara	ROSELO INFAINDAN, S.IP.
Waigeo Selatan	ABDUL SURFIN SESERAY, S.IP.
Teluk Mayalibit	HISKIA DAAM, S.E.
Meos Mansar	SERGIUS SAUYAI, S.E.
Kota Waisai	ALFRED E. SURUAN, S.STP.
Tiplol Mayalibit	MUHAMMAD SALEH MIWIT, S.H.
Waigeo Barat	YUDAS GIMLA, S.Sos., M.Adm. Pemb.
Waigeo Barat Kepulauan	PLT. ALVIANUS JAPA, S.STP.
Waigeo Utara	LA MAKHMUD, S.STP.
Warwarbomi	ANWAR KAPITAN LAUT, S.IP.
Supnin	RIFAEEL JONGEL UMPES, S.IP. MM.
Kepulauan Ayau	FRITS FELIX DIMARA, S.Sos.
Ayau	COSTERIO UMPES
Waigeo Timur	AYUB A. MIRINO

Sumber/Sources: Sekretariat Daerah Kabupaten Raja Ampat/Administration Regional Secretariat of Raja Ampat Regency

2.2 DEWAN PERWAKILAN RAKYAT DAERAH THE REGIONAL HOUSE OF REPRESENTATIVE

Tabel 2.2.1 **Jumlah Anggota Dewan Perwakilan Rakyat Daerah Menurut Partai Politik dan Jenis Kelamin di Kabupaten Raja Ampat, 2021**
Number of The Regional House of Representative's Member by Political Parties and Sex in Raja Ampat Regency, 2021

Partai Politik Political Parties	Laki-laki Male	Perempuan Female	Jumlah Total
(1)	(2)	(3)	(4)
1. Partai Demokrat	7	2	9
2. Partai Golongan Karya	4	–	4
3. Partai Keadilan Sejahtera	2	–	2
4. Partai Hati Nurani Rakyat	2	–	2
5. Partai Nasional Demokrat	1	–	1
6. Partai Gerakan Indonesia Raya	1	–	1
7. Partai Amanat Nasional	1	–	1
Raja Ampat	18	2	20

Sumber/Source: Sekretariat DPRD Kabupaten Raja Ampat/Regional House of Representative Secretariat of Raja Ampat Regency

Tabel
Table 2.2.2

**Jumlah Keputusan Dewan Perwakilan Rakyat Daerah
Menurut Jenis Keputusan di Kabupaten Raja Ampat,
2019–2021**
*Number of The Regional House of Representative's Decree
by Type in Raja Ampat Regency, 2019–2021*

Jenis Keputusan Type of Decree	2019	2020	2021
(1)	(2)	(3)	(4)
1. Peraturan Daerah Local Rule	12	6	9
2. Keputusan DPRD DPRD's Decree	19	6	6
3. Keputusan Pimpinan DPRD Chair's DPRD Decree	-	9	9
Raja Ampat	31	21	24

Sumber/Source: Sekretariat DPRD Kabupaten Raja Ampat/Regional House of Representative Secretariat of Raja Ampat Regency

2.3 SUMBER DAYA MANUSIA HUMAN RESOURCES

Tabel 2.3.1 **Jumlah Pegawai Negeri Sipil Menurut Jabatan dan Jenis Kelamin di Kabupaten Raja Ampat, Desember 2020 dan Desember 2021**
Number of Civil Servants by Occupation and Sex in Raja Ampat Regency, December 2020 and December 2021

Jabatan <i>Occupation</i>	2020		Jumlah <i>Total</i>
	Laki-laki <i>Male</i>	Perempuan <i>Female</i>	
(1)	(2)	(3)	(4)
Fungsional Tertentu <i>Specific Functional</i>
Fungsional Umum <i>Staf General Functional</i>
Struktural/ <i>Structural</i>	579	219	798
Eselon V/ <i>5th Echelon</i>
Eselon IV/ <i>4th Echelon</i>	375	179	554
Eselon III/ <i>3rd Echelon</i>	174	35	209
Eselon II/ <i>2nd Echelon</i>	30	5	35
Eselon I/ <i>1st Echelon</i>	–	–	–
Raja Ampat	579	219	798

Lanjutan Tabel/Continued Table 2.3.1

Jabatan <i>Occupation</i>	2021		Jumlah <i>Total</i>
	Laki-laki <i>Male</i>	Perempuan <i>Female</i>	
(1)	(2)	(3)	(4)
Fungsional Tertentu <i>Specific Functional</i>
Fungsional Umum <i>Staf General Functional</i>
Struktural/ <i>Structural</i>	555	215	770
Eselon V/ <i>5th Echelon</i>
Eselon IV/ <i>4th Echelon</i>	364	176	540
Eselon III/ <i>3rd Echelon</i>	165	34	199
Eselon II/ <i>2nd Echelon</i>	26	5	31
Eselon I/ <i>1st Echelon</i>
Raja Ampat	555	215	770

Sumber/Source: Badan Kepegawaian dan Pengembangan Sumber Daya Manusia Kabupaten Raja Ampat/ *Regional Civil and Human Resource Development Agency of Raja Ampat Regency*

Tabel
Table 2.3.2

Jumlah Pegawai Negeri Sipil Menurut Tingkat Pendidikan dan Jenis Kelamin di Kabupaten Raja Ampat, Desember 2020 dan Desember 2021
Number of Civil Servants by Educational Level and Sex in Raja Ampat Regency, December 2020 and December 2021

Tingkat Pendidikan <i>Educational Level</i>	2020		Jumlah <i>Total</i>
	Laki-laki <i>Male</i>	Perempuan <i>Female</i>	
(1)	(2)	(3)	(4)
Sampai dengan SD <i>Up to Primary School</i>	20	2	22
SMP/Sederajat <i>General Vocational Junior High School</i>	101	27	128
SMA/Sederajat <i>General/Vocational Senior High School</i>	705	330	1 035
Diploma I, II/Akta I, II <i>Diploma I, II/Akta I, II</i>
Diploma III/Akta III/Sarjana Muda <i>Diploma III/Akta III/Bachelor</i>	142	228	370
Tingkat Sarjana/Doktor/Ph.D <i>University Graduates</i>	670	439	1 109
Raja Ampat	1 638	1 026	2 664

Lanjutan Tabel/Continued Table 2.3.2

Tingkat Pendidikan Educational Level	2021		
	Laki-laki Male	Perempuan Female	Jumlah Total
(1)	(2)	(3)	(4)
Sampai dengan SD <i>Up to Primary School</i>	19	2	21
SMP/Sederajat <i>General Vocational Junior High School</i>	84	12	96
SMA/Sederajat <i>General/Vocational Senior High School</i>	728	376	1 104
Diploma I, II/Akta I, II <i>Diploma I, II/Akta I, II</i>
Diploma III/Akta III/Sarjana Muda <i>Diploma III/Akta III/Bachelor</i>	156	281	437
Tingkat Sarjana/Doktor/Ph.D <i>University Graduates</i>	793	619	1 412
Raja Ampat	1 780	1 290	3 070

Sumber/Source: Badan Kepegawaian dan Pengembangan Sumber Daya Manusia Kabupaten Raja Ampat/
Regional Civil and Human Resource Development Agency of Raja Ampat Regency

Tabel
Table 2.3.3

**Jumlah Pegawai Negeri Sipil Menurut Tingkat
Kepangkatan dan Jenis Kelamin di Kabupaten Raja
Ampat, Desember 2020 dan Desember 2021**
*Number of Civil Servants by Hierarchy and Sex in Raja
Ampat Regency, December 2020 and December 2021*

Pangkat/Golongan/Ruang Hierarchy	2020		
	Laki-laki Male	Perempuan Female	Jumlah Total
(1)	(2)	(3)	(4)
1. I/A (Juru Muda)	14	1	15
2. I/B (Juru Muda Tingkat I)	9	1	10
3. I/C (Juru)	48	6	54
4. I/D (Juru Tingkat I)	25	18	43
Golongan I/Range I	96	26	122
5. II/A (Pengatur Muda)	180	55	235
6. II/B (Pengatur Muda Tingkat I)	190	78	268
7. II/C (Pengatur)	130	62	192
8. II/D (Pengatur Tingkat I)	99	100	199
Golongan II/Range II	599	295	894
9. III/A (Penata Muda)	163	116	279
10. III/B (Penata Muda Tingkat I)	205	186	391
11. III/C (Penata)	187	174	361
12. III/D (Penata Tingkat I)	211	156	367
Golongan III/Range III	766	632	1398
13. IV/A (Pembina)	125	51	176
14. IV/B (Pembina Tingkat I)	40	21	61
15. IV/C (Pembina Utama Muda)	11	1	12
16. IV/D (Pembina Utama Madya)	1	–	1
17. IV/E (Pembina Utama)	–	–	–
Golongan IV/Range IV	177	73	250
Raja Ampat	1 638	1 026	2 664

Lanjutan Tabel/Continued Table 2.3.3

Pangkat/Golongan/Ruang Hierarchy	2021		
	Laki-laki Male	Perempuan Female	Jumlah Total
(1)	(2)	(3)	(4)
1. I/A (Juru Muda)	6	-	6
2. I/B (Juru Muda Tingkat I)	13	2	15
3. I/C (Juru)	18	2	20
4. I/D (Juru Tingkat I)	35	5	40
Golongan I/Range I	72	9	81
5. II/A (Pengatur Muda)	137	88	225
6. II/B (Pengatur Muda Tingkat I)	269	95	364
7. II/C (Pengatur)	139	118	257
8. II/D (Pengatur Tingkat I)	103	72	175
Golongan II/Range II	648	373	1021
9. III/A (Penata Muda)	254	293	547
10. III/B (Penata Muda Tingkat I)	191	163	354
11. III/C (Penata)	186	182	368
12. III/D (Penata Tingkat I)	216	169	385
Golongan III/Range III	847	807	1654
13. IV/A (Pembina)	141	70	211
14. IV/B (Pembina Tingkat I)	58	29	87
15. IV/C (Pembina Utama Muda)	13	2	15
16. IV/D (Pembina Utama Madya)	1	-	1
17. IV/E (Pembina Utama)	-	-	-
Golongan IV/Range IV	213	101	314
Raja Ampat	1 780	1 290	3 070

Sumber/Source:

Badan Kepegawaian dan Pengembangan Sumber Daya Manusia Kabupaten Raja Ampat/ Regional Civil and Human Resource Development Agency of Raja Ampat Regency

2.4 KEUANGAN PEMERINTAH GOVERNMENT FINANCE

Tabel 2.4.1 Realisasi Pendapatan Pemerintah Kabupaten Raja Ampat Menurut Jenis Pendapatan (ribu rupiah), 2020–2021
Table 2.4.1 Actual Raja Ampat Regency Government Revenues by Kind of Revenues (thousand rupiahs), 2020–2021

Jenis Pendapatan/Kind of Revenues	2020	2021
(1)	(2)	(3)
1. PENDAPATAN DAERAH/Regional Revenue	1.215.194.807	1.126.330.913
1.1. PENDAPATAN ASLI DAERAH (PAD)/Locally-Generated Regional Revenue	21.221.312	14.098.410
1.1.1. Pajak Daerah/Regional Tax	3.707.034	2.730.986
1.1.2. Retribusi Daerah/Regional Retribution	4.809.070	4.512.607
1.1.3. Hasil Pengelolaan Kekayaan Daerah yang Dipisahkan / Separated Management of Regional Wealth	4.324.726	5.026.518
1.1.4. Lain-lain PAD yang Sah /Other Locally-Generated Regional Revenue	8.380.482	1.828.300
1.2. PENDAPATAN TRANSFER /Transfer Revenue	1.179.121.936	1.090.238.753
1.2.1. Pendapatan Transfer Pemerintah Pusat /Central Government Transfer Revenue	1.057.211.234	1.077.901.691
1.2.2. Pendapatan Transfer Antar Daerah /Inter-regional Transfer Revenue	121.910.702	12.337.062
1.3. LAIN-LAIN PENDAPATAN DAERAH YANG SAH/Other Regional Revenue	14.851.558	21.993.750
1.3.1. Pendapatan Hibah/Grant Revenue	733.585	21.993.750
1.3.2. Lainnya/Others	14.117.973	-

Sumber/Source: Badan Pengelola Keuangan dan Aset Daerah Kabupaten Raja Ampat/ Financial and Asset Management Board of Raja Ampat Regency

Tabel
Table 2.4.2

**Realisasi Belanja Pemerintah Kabupaten Raja Ampat
Menurut Jenis Belanja (ribu rupiah), 2020–2021
Actual Raja Ampat Regency Government Expenditures by
Kind of Expenditures (thousand rupiahs), 2020–2021**

Jenis Pendapatan Kind of Revenues	2020	2021
(1)	(2)	(3)
2. BELANJA DAERAH / Regional Expenditures	1.217.967.775	908.991.512
2.1. BELANJA OPERASI / Operational Expenditures	888.924.548	655.129.055
2.1.1 Belanja Pegawai/Personnel Expenditures	339.307.952	178.896.597
2.1.2 Belanja Barang dan Jasa/Goods and Services Expenditures	447.650.371	338.875.639
2.1.3 Belanja Hibah/Grant Expenditures	91.916.634	124.255.373
2.1.4 Belanja Bantuan Sosial/Social Aid Expenditures	10.049.591	13.101.445
2.2 BELANJA MODAL/Capital Expenditure	193.899.665	253.862.457
2.3 BELANJA TIDAK TERDUGA/Unpredicted Expenditures	4.921.557	-
2.4. BELANJA TRANSFER/ Transfer Expenditure	130.222.004	-

Sumber/Source: Badan Pengelola Keuangan dan Aset Daerah Kabupaten Raja Ampat/ Financial and Asset Management Board of Raja Ampat Regency

BAB 3 KEPENDUDUKAN DAN KETENAGAKERJAAN

JUMLAH PENDUDUK

65.403 Jiwa

RASIO JENIS KELAMIN

112,15

STRUKTUR KELOMPOK UMUR PENDUDUK (PERSEN)

0-14^{TAHUN}

30,9

15-64^{TAHUN}

66,2

65+^{TAHUN}

2,9

LAPANGAN PEKERJAAN UTAMA

Penduduk 15 Tahun ke Atas yang Bekerja Selama Seminggu yang Lalu

Pertanian, Perkebunan, Kehutanan,
Perburuan & Perikanan

40,6 %

Jasa Kemasyarakatan, Sosial dan
Perorangan

21,7 %

Perdagangan, Rumah Makan dan Jasa
Akomodasi

12,2 %

Industri Pengolahan

10,5 %

Lainnya

15,0 %

PENJELASAN TEKNIS

TECHNICAL NOTES

1. Salah satu sumber data kependudukan adalah sensus penduduk yang dilaksanakan setiap sepuluh tahun sekali. Sensus penduduk telah dilaksanakan sebanyak tujuh kali sejak Indonesia merdeka, yaitu tahun 1961, 1971, 1980, 1990, 2000, 2010, dan 2020.

Keenam sensus penduduk sebelumnya dilaksanakan dengan menggunakan metode tradisional, yaitu mencatat setiap penduduk dari rumah ke rumah. Pertama kalinya dalam sejarah sensus penduduk di Indonesia, Sensus Penduduk 2020 (SP2020) menggunakan metode kombinasi yaitu dengan memanfaatkan data Administrasi Kependudukan (Admnduk) dari Direktorat Jenderal Kependudukan dan Pencatatan Sipil (Ditjen Dukcapil) Kementerian Dalam Negeri (Kemendagri) sebagai data dasar pelaksanaan SP2020. Hal ini dirancang dan dilaksanakan sebagai upaya untuk mewujudkan "SATU DATA KEPENDUDUKAN INDONESIA".

SP2020 mencakup seluruh penduduk yang tinggal di wilayah teritorial Indonesia, mencakup Warga Negara Indonesia (WNI) dan Warga Negara Asing (WNA) yang telah menetap atau berencana menetap di wilayah Indonesia selama minimal satu

1. *One of the sources of demographic data is population census, which is conducted every ten years. Population Census has been conducted seven times since Indonesia's independence: 1961, 1971, 1980, 1990, 2000, 2010, and 2020.*

The previous six population censuses were carried out using the traditional method, canvassing each person door-to-door. For the first time in the history of the population census in Indonesia, the 2020 Population Census (PC2020) used a combined method, that is utilizing Population Administration data managed by the Directorate General of Population and Civil Registration of the Ministry of Home Affairs as the basic data for the population census. This is designed and implemented as an effort to realize "ONE INDONESIAN POPULATION DATA".

PC2020 covered all residents who live in Indonesia's territory, including Indonesian citizens (WNI) and foreign citizens (WNA) who have stayed or plan to stay in Indonesian territory for at least one year. The Indonesian citizens who are covered also include those

tahun. WNI yang dicakup juga termasuk mereka yang berada di luar negeri, yaitu Anggota Korps Diplomatik Republik Indonesia beserta keluarganya di luar negeri dan Anggota TNI/POLRI beserta keluarganya yang sedang melakukan misi perdamaian di luar negeri.

Untuk tahun yang tidak dilaksanakan sensus penduduk, data kependudukan diperoleh dari hasil proyeksi penduduk. Proyeksi penduduk merupakan suatu perhitungan ilmiah yang didasarkan pada asumsi dari komponen-komponen perubahan penduduk, yaitu kelahiran, kematian, dan migrasi (migrasi internasional dan migrasi risen antar provinsi). Proyeksi penduduk interim 2020-2023 dihitung menggunakan data dasar penduduk hasil perapihan umur dari data Administrasi Kependudukan dan SP2020 dengan menggunakan asumsi Angka Kelahiran Total sejak tahun 2020 konstan 2,1 (sesuai Proyeksi Survei Penduduk antar Sensus (SUPAS) 2015-2045), Angka Kematian Bayi (AKB) meneruskan hasil Proyeksi SUPAS 2015-2045, dan pola migrasi 2020 sama dengan pola migrasi hasil SUPAS 2015.

Dalam publikasi ini, data yang disajikan merupakan hasil SP2020 (September), dan hasil proyeksi penduduk interim 2020-2023

who are abroad, namely members of the Diplomatic Corps of the Republic of Indonesia and their families abroad and members of the TNI/POLRI and their families who are carrying out Peacekeeping Missions abroad.

For the periods besides the census year, population projection is applied to estimate population for those years. The population projection is an estimation based on the demographic components, such as birth, death, and migration (international migration and recent migration). The interim population projection for 2020-2023 is calculated from the single age smoothed combined from Population Administration Data and the 2020 Population Census. It uses the assumption that the Total Fertility Rate (TFR) since 2020 is constant at 2.1 (according to the population projection of 2015-2045 Intercensal Population Survey (SUPAS)), Infant Mortality Rate (IMR) continues the results of the 2015-2045 SUPAS Projection, and the 2020 migration pattern is the same as the pattern of migration in SUPAS2015 results.

The data presented in this publication are the PC2020 results (September) and the result of interim population projection

(pertengahan tahun/Juni).

2020-2023 (midyear/June).

2. **Penduduk Indonesia** adalah semua orang yang berdomisili di wilayah teritorial Indonesia, mencakup Warga Negara Indonesia (WNI) dan Warga Negara Asing (WNA) yang telah menetap selama satu tahun atau lebih atau berencana menetap di wilayah Indonesia selama minimal satu tahun. Pada sensus sebelumnya referensi waktu dalam konsep kependudukan adalah enam bulan. Perubahan ini didasari oleh UU No. 24 Tahun 2013 tentang Perubahan atas UU No. 23 Tahun 2006 tentang Administrasi Kependudukan pada Pasal 15.
 3. **Laju pertumbuhan penduduk per tahun** adalah angka yang menunjukkan rata-rata tingkat penambahan penduduk per tahun dalam jangka waktu tertentu. Angka ini dinyatakan sebagai persentase dari penduduk dasar. Metode penghitungan laju pertumbuhan penduduk yang digunakan oleh BPS adalah metode geometrik.
 4. **Kepadatan penduduk** adalah ukuran persebaran penduduk yang menunjukkan jumlah penduduk untuk setiap kilometer persegi luas wilayah.
 5. **Rasio jenis kelamin** adalah
2. **The population of Indonesia** are all people who live in Indonesia's territory, including Indonesian citizens and foreign citizens who have lived for one year or more or plan to stay in Indonesia territory for at least one year. In the previous census the time reference in the population concept was six months. This change is based on Law no.24 of 2013 concerning Amendments to Law no. 23 of 2006 concerning Population Administration in Article 15.
 3. **Annual population growth rate** is a number that shows the average rate of population growth per year in a certain period. This rate is a percentage of the basic population. The method used by Statistics Indonesia is the geometric method
 4. **Population density** is a measure of the distribution of the population which shows the total population for each square kilometer of area.
 5. **Sex ratio** is the ratio between

perbandingan antara jumlah penduduk laki-laki dan jumlah penduduk perempuan pada suatu daerah dan waktu tertentu, yang biasanya dinyatakan dalam banyaknya penduduk laki-laki per 100 perempuan.

6. **Distribusi penduduk** adalah pola persebaran penduduk di suatu wilayah, baik berdasarkan batas-batas geografis maupun berdasarkan batas-batas administrasi pemerintahan.
7. **Komposisi penduduk** adalah pola persebaran penduduk menurut karakteristiknya, contoh: penduduk menurut kelompok umur, penduduk menurut jenis kelamin.
8. **Rumah tangga** adalah seseorang atau sekelompok orang yang mendiami sebagian atau seluruh bangunan fisik/sensus dan biasanya tinggal bersama serta pengelolaan makan dari satu dapur. Yang dimaksud makan dari satu dapur adalah jika pengurusan kebutuhan sehari-harinya dikelola bersama-sama menjadi satu.
9. **Anggota rumah tangga** adalah semua orang yang biasanya bertempat tinggal di suatu rumah tangga, baik yang berada di rumah pada waktu pencacahan maupun yang sementara tidak ada.

total male population and female population in a certain area and at a certain time, which is usually stated in the number of male residents per 100 females.

6. **Population distribution** is the pattern of population distribution in an area, either by geographic boundaries or by government administrative boundaries.
7. **Population composition** is the pattern of population distribution by its characteristics, example: population by age group, population by sex.
8. **Household** is an individual or group of people living in a physical/census building unit or part of it and usually commit on a common provision for food and other essentials of living. Common provision for food means one organising daily needs for all of household members.
9. **Household member** are those who usually lives in a household regardless of their location at the time of enumeration.

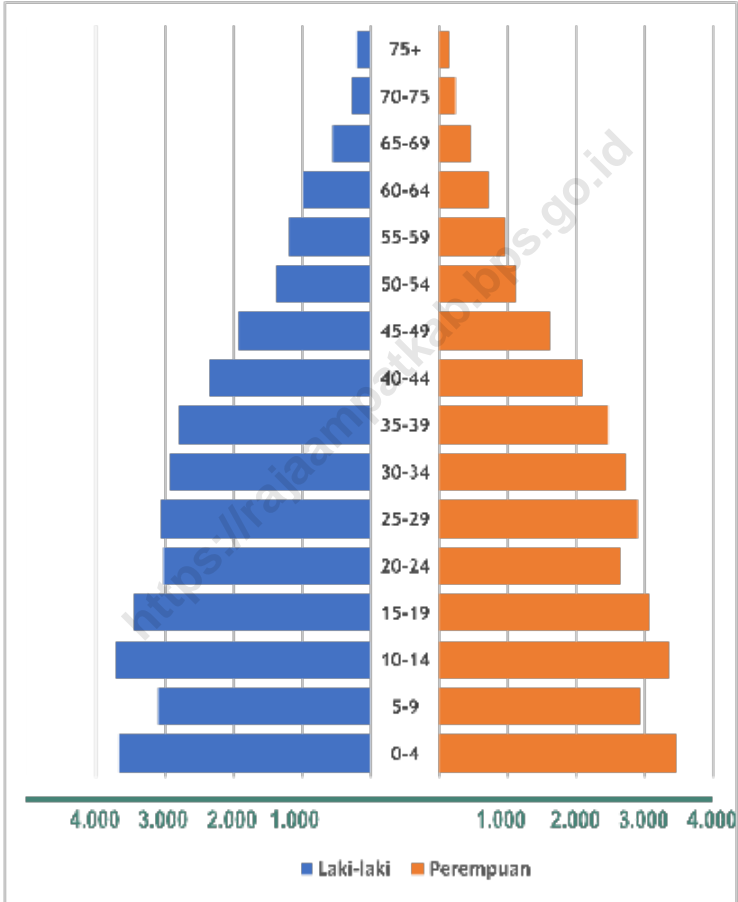
- 10. Rata-rata anggota rumah tangga** adalah angka yang menunjukkan rata-rata jumlah anggota rumah tangga per rumah tangga.
- 10. *Average household size*** is the average number of household members per household.
- 11. Penduduk usia kerja** adalah penduduk yang berumur 15 tahun ke atas.
- 11. *Working age population*** is persons of 15 years and over.
- 12. Angkatan kerja** adalah penduduk usia kerja (15 tahun ke atas) yang bekerja, punya pekerjaan namun sementara tidak bekerja, dan pengangguran.
- 12. *Labor force or economically active*** are persons of 15 years and over, who in the previous week were working, temporarily absent from work but having jobs, and unemployment.
- 13. Bekerja** adalah kegiatan ekonomi yang dilakukan oleh seseorang dengan maksud memperoleh atau membantu memperoleh pendapatan atau keuntungan dan lamanya bekerja paling sedikit 1 jam secara terus menerus dalam seminggu yang lalu (termasuk pekerja keluarga tanpa upah yang membantu dalam suatu usaha/kegiatan ekonomi).
- 13. *Working*** is economic activity conducted by a person and intended to earn income by doing work or helping to do work at least one hour continuously during the reference week (including unpaid family worker/s for any economic activity).
- 14. Jumlah jam kerja** seluruhnya adalah jumlah jam kerja yang digunakan untuk bekerja (tidak termasuk jam kerja istirahat resmi dan jam kerja yang digunakan untuk hal-hal di luar pekerjaan).
- 14. *Total working hours*** is the total hours spent by an employee to perform all jobs (excluding the time used for other activities which are not classified as work).
- 15. Lapangan usaha** adalah bidang kegiatan dari pekerjaan/tempat bekerja di mana seseorang bekerja. Klasifikasi lapangan usaha mengikuti Klasifikasi Baku
- 15. *Industry*** is field of a person's activity or establishment. The classification of industries follows the Indonesia Standard Industrial Classification (KBLI) in one digit.

Lapangan Usaha Indonesia (KBLI) dalam 1 digit.

- 16. Status pekerjaan** adalah kedudukan seseorang dalam unit usaha/kegiatan dalam melakukan pekerjaan.
- 17. Berusaha sendiri tanpa dibantu orang lain** adalah bekerja atau berusaha dengan menanggung risiko secara ekonomis, yaitu dengan tidak kembalinya ongkos produksi yang telah dikeluarkan dalam rangka usahanya tersebut, serta tidak menggunakan pekerja dibayar maupun pekerja tak dibayar, termasuk yang sifat pekerjaannya memerlukan teknologi atau keahlian khusus.
- 18. Berusaha dibantu buruh tidak tetap/buruh tidak dibayar** adalah bekerja atau berusaha atas risiko sendiri, dan menggunakan buruh/pekerja tak dibayar dan atau buruh/pekerja tidak tetap.
- 19. Berusaha dibantu buruh tetap/buruh dibayar** adalah berusaha atas risiko sendiri dan mempekerjakan paling sedikit satu orang buruh/pekerja tetap yang dibayar.
- 20. Buruh/karyawan/pegawai** adalah seseorang yang bekerja pada orang lain atau instansi/kantor/perusahaan secara tetap dengan menerima upah/gaji baik
- 16. Employment status** is the status of a person at his place of work or establishment where he was employed.
- 17. Own-account worker** is a person who works at his own risk without assisted by paid per mount worker or unpaid worker include technical job or skill job.
- 18. Employer assisted by temporary workers/unpaid worker** is a person who works at his own risk and assisted by temporary worker/unpaid worker.
- 19. Employer assisted by permanent workers/paid workers** is a person who does his business at her/his own risk at least one assisted by paid permanent worker.
- 20. Employee** is a person who work permanently for other people or institution/office/ company and gains some money/cash or goods as wage/salary. Labor who have

Gambar 3.1
Figures

Piramida Penduduk Kabupaten Raja Ampat, 2021¹
Population Pyramid of Raja Ampat Regency, 2021¹

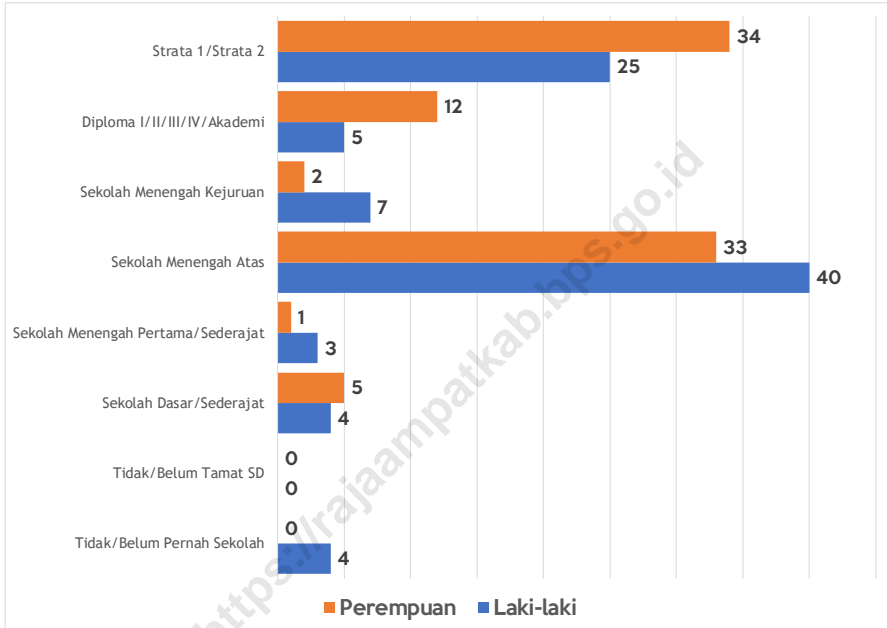


Catatan/Note: ¹Hasil Proyeksi Penduduk Interim 2020–2023 (Pertengahan tahun/Juni)/The result of Interim Population Projection 2020–2023 (mid year/June)

Sumber/Source: BPS dan Kementerian Dalam Negeri/BPS-Statistics Indonesia and Ministry of Home Affairs

Gambar 3.2
Figures

Pencari Kerja Menurut Pendidikan Tertinggi yang Ditamatkan di Kabupaten Raja Ampat, 2021
Job Applicants by Educational Attainment in Raja Ampat Regency, 2021



Sumber/Source : Dinas Tenaga Kerja dan Transmigrasi Kabupaten Raja Ampat/Man Power and Transmigration Office of Raja Ampat Regency

**3.1 PENDUDUK
POPULATION**

Tabel 3.1.1 Penduduk, Laju Pertumbuhan Penduduk, Distribusi Persentase Penduduk, Kepadatan Penduduk, dan Rasio Jenis Kelamin Penduduk Menurut Distrik, 2020 dan 2021
Population, Population Growth Rate, Percentage Distribution of Population, Population Density, and Sex Ratio by District, 2020 and 2021

Provinsi Province	Penduduk Population		Laju Pertumbuhan Penduduk per Tahun Annual Population Growth Rate (%)	
	2020 ¹	2021 ²	2010–2020 ³	2020–2021 ⁴
(1)	(2)	(3)	(4)	(5)
Misool Selatan	3 504	3 532	1,43	1,07
Misool Barat	1 498	1 510	1,45	1,07
Misool Utara	2 017	2 031	1,32	0,93
Kofiau	2 599	2 617	1,32	0,92
Misool Timur	2 835	2 855	1,32	0,94
Kepulauan Sembilan	1 458	1 468	1,32	0,92
Salawati Utara	2 597	2 629	1,87	1,65
Salawati Tengah	1 992	2 017	1,87	1,68
Salawati Barat	1 121	1 138	2,16	2,03
Batanta Selatan	1 598	1 619	1,93	1,76
Batanta Utara	1 599	1 620	1,93	1,75
Waigeo Selatan	2 173	2 210	2,32	2,28
Teluk Mayalibit	1 297	1 318	2,26	2,16
Meos Mansar	2 221	2 275	3,07	3,25
Kota Waisai	21 797	22 541	4,06	4,58
Tiplol Mayalibit	1 171	1 190	2,26	2,17
Waigeo Barat	1 786	1 816	2,32	2,25
Waigeo Barat Kepulauan	2 768	2 828	2,78	2,90
Waigeo Utara	1 800	1 823	1,93	1,71
Warwarboni	1 389	1 407	1,93	1,73
Supnin	1 117	1 132	1,93	1,79
Kepulauan Ayau	1 092	1 097	1,06	0,61
Ayau	1 103	1 108	1,06	0,60
Waigeo Timur	1 609	1 622	1,45	1,08
Raja Ampat	64 141	65 403	4,06	2,63

Lanjutan Tabel/Continued Table 3.1.1

Distrik Subdistrict	Persentase Penduduk Percentage of Total Population		Kepadatan Penduduk (per km ²) ⁵ Population Density per sq.km	
	2020 ¹	2021 ²	2020 ¹	2021 ²
(1)	(6)	(7)	(8)	(9)
Misool Selatan	5,46	5,40	38,44	38,75
Misool Barat	2,34	2,31	4,45	4,48
Misool Utara	3,14	3,11	1,63	1,64
Kofiau	4,05	4,00	12,60	12,69
Misool Timur	4,42	4,37	5,12	5,16
Kepulauan Sembilan	2,27	2,24	84,72	85,30
Salawati Utara	4,05	4,02	67,42	68,25
Salawati Tengah	3,11	3,08	3,48	3,52
Salawati Barat	1,75	1,74	2,23	2,26
Batanta Selatan	2,49	2,48	8,47	8,58
Batanta Utara	2,49	2,48	5,50	5,57
Waigeo Selatan	3,39	3,38	9,05	9,20
Teluk Mayalibit	2,02	2,02	2,09	2,12
Meos Mansar	3,46	3,48	10,15	10,39
Kota Waisai	33,98	34,46	178,85	184,96
Tiplol Mayalibit	1,83	1,82	5,84	5,93
Waigeo Barat	2,78	2,78	2,34	2,38
Waigeo Barat Kepulauan	4,32	4,32	26,80	27,38
Waigeo Utara	2,81	2,79	12,03	12,19
Warwabomi	2,17	2,15	4,67	4,73
Supnin	1,74	1,73	4,76	4,82
Kepulauan Ayau	1,70	1,68	86,26	86,65
Ayau	1,72	1,69	189,19	190,05
Waigeo Timur	2,51	2,48	2,90	2,92
Raja Ampat	100,00	100,00	8,48	8,65

Lanjutan Tabel/*Continued Table* 3.1.1

Distrik Subdistrict	Rasio Jenis Kelamin Population Sex Ratio	
	2020 ¹	2021 ²
(1)	(10)	(11)
Misool Selatan	115,10	115,50
Misool Barat	110,39	110,60
Misool Utara	112,32	112,23
Kofiau	114,79	114,68
Misool Timur	106,63	106,44
Kepulauan Sembilan	102,78	102,76
Salawati Utara	111,48	111,67
Salawati Tengah	109,02	109,23
Salawati Barat	109,53	109,19
Batanta Selatan	117,71	117,90
Batanta Utara	114,06	114,29
Waigeo Selatan	107,35	107,12
Teluk Mayalibit	112,27	111,90
Meos Mansar	112,54	113,01
Kota Waisai	112,63	112,65
Tiplol Mayalibit	107,26	106,96
Waigeo Barat	112,37	111,66
Waigeo Barat Kepulauan	122,15	120,08
Waigeo Utara	111,02	110,75
Warwabomi	107,31	107,22
Supnin	124,30	123,72
Kepulauan Ayau	106,82	107,37
Ayau	110,50	111,05
Waigeo Timur	112,83	113,14
Raja Ampat	112,21	112,15

Catatan/Note:

¹Hasil Sensus Penduduk (SP) 2020 (September)/The Result of 2020 Population Census (September)

²Hasil Proyeksi Penduduk Interim 2020–2023 (Pertengahan tahun/Juni)/The result of Interim Population Projection 2020–2023 (mid year/June)

³Laju pertumbuhan penduduk dihitung berdasarkan penduduk tahun 2010 (Mei) dibandingkan dengan penduduk tahun 2020 (September) *The growth rate refers to the change of the population in 2010 (May) to the population in 2020 (September)*

⁴Laju pertumbuhan penduduk dihitung berdasarkan penduduk tahun 2020 (September) dibandingkan dengan penduduk tahun 2021 (Juni) *The growth rate refers to the change of the population in 2020 (September) to the population in 2021 (June)*

⁵Luas provinsi berdasarkan Peraturan Menteri Dalam Negeri Nomor 72 Tahun 2019 tanggal 25 Oktober 2019 *Province area Based on Minister of Home Affairs Regulation Number 72/2019, October 25th, 2019*

Sumber/Source: BPS dan Kementerian Dalam Negeri *BPS-Statistics Indonesia and Ministry of Home Affairs*

<https://rajaampatkab.bps.go.id>

Tabel 3.1.2. Jumlah Penduduk Menurut Kelompok Umur dan Jenis Kelamin di Kabupaten Raja Ampat (ribu), 2021
Population by Age Groups and Sex in Raja Ampat Regency (thousand), 2021

Kelompok Umur Age Group	Jenis Kelamin Sex		Jumlah Total
	Laki-laki Male	Perempuan Female	
(1)	(2)	(3)	(4)
0 – 4	3 671	3 449	7 120
5 – 9	3 099	2 929	6 028
10 – 14	3 702	3 342	7 044
15 – 19	3 461	3 057	6 518
20 – 24	3 016	2 645	5 661
25 – 29	3 054	2 888	5 942
30 – 34	2 927	2 719	5 646
35 – 39	2 799	2 464	5 263
40 – 44	2 346	2 086	4 432
45 – 49	1 914	1 611	3 525
50 – 54	1 379	1 117	2 496
55 – 59	1 185	961	2 146
60 – 64	983	710	1 693
65 – 69	552	463	1 015
70 – 74	281	235	516
75+	206	152	358
Raja Ampat	34 575	30 828	65 403

Catatan/Note: Hasil Proyeksi Penduduk 2020-2023 (Pertengahan tahun/Juni) /The result of Interim Population Projection 2020-2023 (mid year/ June)

Sumber/Source: BPS dan Kementerian Dalam Negeri/BPS-Statistics Indonesia and Ministry of Home Affairs

3.2 KETENAGAKERJAAN EMPLOYMENT

Tabel 3.2.1 Jumlah Penduduk Berumur 15 Tahun Keatas Menurut Jenis Kegiatan Selama Seminggu yang Lalu dan Jenis Kelamin di Kabupaten Raja Ampat, 2021
Population Aged 15 Years and Over by Type of Activity During The Previous Week and Sex in Raja Ampat Regency, 2021

Kegiatan Utama <i>Main Activity</i>	Jenis Kelamin/Sex		
	Laki-Laki <i>Male</i>	Perempuan <i>Female</i>	Jumlah <i>Total</i>
(1)	(2)	(3)	(4)
I. Angkatan Kerja/ <i>Economically Active</i>	14 531	8 373	22 904
1. Bekerja/ <i>Working</i>	14 141	7 890	22 031
2. Pengangguran Terbuka/ <i>Unemployment</i>	390	483	873
II. Bukan Angkatan Kerja/ <i>Economically Inactive</i>	3 997	7 579	11 576
1. Sekolah/ <i>Attending School</i>	1 076	1 373	2 449
2. Mengurus Rumah Tangga/ <i>Housekeeping</i>	1 617	5 868	7 485
3. Lainnya/ <i>Others</i>	1 304	338	1 642
Jumlah/<i>Total</i>	18 528	15 952	34 480

Sumber/Source: BPS, Survei Angkatan Kerja Nasional (Sakernas) Agustus/BPS-Statistics Indonesia, August National Labor Force Survey

Tabel 3.2.2
Table

Penduduk Berumur 15 Tahun ke Atas Menurut Pendidikan Tertinggi yang Ditamatkan dan Jenis Kegiatan Selama Seminggu yang Lalu di Kabupaten Raja Ampat, 2021
Population 15 Years of Age and Over by Educational Attainment and Type of Activity During the Previous Week in Raja Ampat Regency, 2021

Angkatan Kerja/Economically Active				
Pendidikan Tertinggi yang Ditamatkan ¹ <i>Educational Attainment¹</i>	Bekerja <i>Working</i>	Pengangguran ² <i>Unemployment²</i>	Jumlah Angkatan Kerja <i>Total of Economically Active</i>	Persentase Bekerja terhadap Angkatan Kerja <i>Percentage of Working to Economically Active</i>
(1)	(2)	(3)	(4)	(5)
0	8 624	162	8 786	98,16
1	3 828	91	3 919	97,68
2	6 686	515	7 201	92,85
3	2 893	105	2 998	96,50
Jumlah/Total	22 031	873	22 904	96,19

Lanjutan Tabel/Continued Table 3.2.2

Pendidikan Tertinggi yang Ditamatkan ¹ <i>Educational Attainment¹</i>	Bukan Angkatan Kerja <i>Not Economically Active</i>	Jumlah Total	Persentase Angkatan Kerja terhadap Penduduk Usia Kerja <i>Percentage of Economically Active to Working Age Population</i>
(1)	(6)	(7)	(8)
0	4 376	13 162	66,75
1	3 571	7 490	52,32
2	2 915	10 116	71,18
3	714	3 712	80,77
Jumlah/Total	11 576	34 480	66,43

Catatan/Note:

- ¹ 0. ≤ Sekolah Dasar (SD)/≤ Primary School
1. Sekolah Menengah Pertama/Junior High School
2. Sekolah Menengah Atas/Senior High School
3. Perguruan Tinggi/Collage
- ² - Mencari pekerjaan/Looking for work
- Mempersiapkan usaha/Establishing a new business/firm
- Merasa tidak mungkin mendapat pekerjaan/Hopeless of job
- Sudah punya pekerjaan tetapi belum mulai bekerja/Have a job in future start

Sumber/Source:

BPS, Survei Angkatan Kerja Nasional (Sakernas) Agustus/BPS-Statistics Indonesia, August National Labor Force Survey

Tabel
Table 3.2.3

Penduduk Berumur 15 Tahun Ke Atas yang Bekerja Selama Seminggu yang Lalu Menurut Status Pekerjaan Utama dan Jenis Kelamin di Kabupaten Raja Ampat, 2021
Population 15 Years of Age and Over who Worked During The Previous Week by Main Employment Status and Sex in Raja Ampat Regency, 2021

Status Pekerjaan Utama <i>Main Employment Status</i>	Laki-Laki <i>Male</i>	Perempuan <i>Female</i>	Jumlah <i>Total</i>
(1)	(2)	(3)	(4)
Berusaha sendiri <i>Own account worker</i>	4 981	2 148	7 129
Berusaha dibantu buruh tidak tetap/buruh tidak dibayar <i>Employer assisted by temporary worker/unpaid worker</i>	1 987	940	2 927
Berusaha dibantu buruh tetap/buruh dibayar <i>Employer assisted by permanent worker/paid worker</i>	212	59	271
Buruh/Karyawan/Pegawai/ <i>Employee</i>	5 552	2 331	7 883
Pekerja bebas <i>Casual worker</i>	373	54	427
Pekerja keluarga/tak dibayar <i>Family worker/unpaid worker</i>	1 036	2 358	3 394
Jumlah/Total	14 141	7 890	22 031
	14141	7890	22031

Sumber/Source: BPS, Survei Angkatan Kerja Nasional (Sakernas) Agustus/BPS-Statistics Indonesia, August National Labor Force Survey

Tabel
Table 3.2.4

Penduduk Berumur 15 Tahun Ke Atas yang Bekerja Selama Seminggu yang Lalu Menurut Kelompok Umur dan Jenis Kelamin di Kabupaten Raja Ampat, 2021
Population 15 Years of Age and Over who Worked During The Previous Week by Age Group and Sex in Raja Ampat Regency, 2021

Kelompok Umur Age Group	Laki-Laki Male	Perempuan Female	Jumlah Total
(1)	(2)	(3)	(4)
15 – 19	766	221	987
20 – 24	1 317	905	2 222
25 – 29	2 120	891	3 011
30 – 34	1 946	1 346	3 292
35 – 39	1 856	888	2 744
40 – 44	1 518	835	2 353
45 – 49	1 530	976	2 506
50 – 54	1 129	890	2 019
55 – 59	938	467	1 405
60+	1 021	471	1 492
Raja Ampat	14 141	7 890	22 031

Sumber/Source: BPS, Survei Angkatan Kerja Nasional (Sakernas) Agustus/BPS-Statistics Indonesia, August National Labor Force Survey

Tabel
Table 3.2.5

Penduduk Berumur 15 Tahun Ke Atas yang Bekerja Selama Seminggu yang Lalu Menurut Lapangan Pekerjaan Utama dan Jenis Kelamin di Kabupaten Raja Ampat, 2021
Population 15 Years of Age and Over who Worked During The Previous Week by Main Industry and Sex in Raja Ampat Regency, 2021

Lapangan Pekerjaan Utama Main Industry	Laki-Laki Male	Perempuan Female	Jumlah Total
(1)	(2)	(3)	(4)
Pertanian, Perkebunan, Kehutanan, Perburuan & Perikanan	6 428	2 520	8 948
Pertambangan dan Penggalian	496	141	637
Industri Pengolahan	1 063	1 241	2 304
Listrik, Gas dan Air Minum	143	0	143
Konstruksi	1 283	0	1 283
Perdagangan, Rumah Makan dan Jasa Akomodasi	705	1 989	2 694
Transportasi, Pergudangan dan Komunikasi	692	0	692
Lembaga Keuangan, Real Estate, Ush Persewaan & Js Persh	507	45	552
Jasa Kemasyarakatan, Sosial dan Perorangan	2 824	1 954	4 778
Raja Ampat	14 141	7 890	22 031

Sumber/Source: BPS, Survei Angkatan Kerja Nasional (Sakernas) Agustus/BPS-Statistics Indonesia, August National Labor Force Survey

Tabel 3.2.6 Penduduk Berumur 15 Tahun Ke Atas yang Bekerja Selama Seminggu yang Lalu Menurut Jumlah Jam Kerja Pada Pekerjaan Utama dan Jenis Kelamin di Kabupaten Raja Ampat, 2021
Population 15 Years of Age and Over who Worked During The Previous Week by Number of Working Hours on Main Industry and Sex in Raja Ampat Regency, 2021

Jumlah Jam Kerja Pada Pekerjaan Utama (jam) Number of Working Hours on Main Industry (hours)	Laki-Laki Male	Perempuan Female	Jumlah Total
(1)	(2)	(3)	(4)
0	601	241	842
1 – 14	888	1 608	2 496
15 – 24	2 302	1 669	3 971
25 – 34	2 466	732	3 198
35 – 40	2 588	1 072	3 660
41+	5 296	2 568	7 864
Raja Ampat	14 141	7 890	22 031

Sumber/Source: BPS, Survei Angkatan Kerja Nasional (Sakernas) Agustus/BPS-Statistics Indonesia, August National Labor Force Survey

Tabel 3.2.7
Table

Penduduk Berumur 15 Tahun Ke Atas yang Bekerja Selama Seminggu yang Lalu Menurut Jumlah Jam Kerja Seluruhnya dan Jenis Kelamin di Kabupaten Raja Ampat, 2021
Population 15 Years of Age and Over who Worked During The Previous Week by Total Working Hours and Sex in Raja Ampat Regency, 2021

Jumlah Jam Kerja Seluruhnya (jam) <i>Total Working Hours (hours)</i>	Laki-Laki <i>Male</i>	Perempuan <i>Female</i>	Jumlah <i>Total</i>
(1)	(2)	(3)	(4)
0	601	241	842
1 – 14	778	1 581	2 359
15 – 24	1 917	1 638	3 555
25 – 34	2 591	761	3 352
35 – 40	2 546	1 072	3 618
41+	5 708	2 597	8 305
Raja Ampat	14 141	7 890	22 031

Sumber/Source: BPS, Survei Angkatan Kerja Nasional (Sakernas) Agustus/BPS-Statistics Indonesia, August National Labor Force Survey

Tabel
Table 3.2.8

Pencari Kerja Terdaftar Menurut Pendidikan Tertinggi yang Ditamatkan dan Jenis Kelamin di Kabupaten Raja Ampat, 2021
Registered Job Applicants by Educational Attainment and Sex in Raja Ampat Regency, 2021

Pendidikan Tertinggi yang Ditamatkan <i>Educational Attainment</i>	Laki-laki <i>Male</i>	Perempuan <i>Female</i>	Jumlah <i>Total</i>
(1)	(2)	(3)	(4)
Tidak/Belum Pernah Sekolah <i>No Schooling</i>	4	0	4
Tidak/Belum Tamat SD <i>Not Yet Completed Primary School</i>	0	0	0
Sekolah Dasar/Sederajat <i>General/Junior High School</i>	4	5	9
Sekolah Menengah Pertama/Sederajat <i>General/Junior High School</i>	3	1	4
Sekolah Menengah Atas <i>Senior High School</i>	40	33	73
Sekolah Menengah Kejuruan <i>Vocational High School</i>	7	2	9
Diploma I/II/III/IV/Akademi <i>Diploma I/II/III/Academy</i>	5	12	17
Strata 1/Strata 2 <i>University</i>	25	34	59
Raja Ampat	88	87	175

Sumber/Source: Dinas Tenaga Kerja dan Transmigrasi Kabupaten Raja Ampat/Man Power and Transmigration Office of Raja Ampat Regency

BAB 4 SOSIAL DAN KESEJAHTERAAN RAKYAT

ANGKA PARTISIPASI SEKOLAH MENURUT KELOMPOK UMUR (PERSEN)

7-12TAHUN **95,89**

13-15TAHUN **95,14**

16-18TAHUN **67,92**

19-24TAHUN **17,38**

JUMLAH GURU

SD/MI **475**

SMP/MTS **502**

SMA/MA **209**

SMK **70**

JUMLAH KECELAKAAN LALU LINTAS



2017 2018 2019 2020 2021

PENJELASAN TEKNIS**TECHNICAL NOTES**

1. **Tidak/belum pernah sekolah** adalah mereka yang tidak pernah atau belum pernah terdaftar dan tidak pernah atau belum pernah aktif mengikuti pendidikan di suatu jenjang pendidikan formal. Termasuk juga yang tamat/belum tamat taman kanak-kanak tetapi tidak melanjutkan ke sekolah dasar.
 2. **Masih bersekolah** adalah mereka yang terdaftar dan aktif mengikuti pendidikan formal dan nonformal (Paket A, B, atau C), baik pendidikan dasar, menengah maupun pendidikan tinggi. Bagi mahasiswa yang sedang cuti dianggap masih bersekolah.
 3. **Tidak bersekolah lagi** adalah mereka yang pernah terdaftar dan aktif mengikuti pendidikan di suatu jenjang pendidikan formal dan nonformal (Paket A, B, atau C), tetapi pada saat pencacahan tidak lagi terdaftar dan tidak aktif mengikuti pendidikan.
 4. **Tamat sekolah** adalah menyelesaikan pelajaran yang ditandai dengan lulus ujian akhir pada kelas atau tingkat terakhir suatu jenjang pendidikan di sekolah negeri maupun swasta dengan mendapatkan tanda tamat belajar/ijazah. Seseorang yang belum mengikuti pelajaran
1. **Not/never attending school** is someone who has never attended or never been registered in a formal education, such as primary, secondary, and tertiary education. Those who just completed kindergarten are considered as never attended school.
 2. **Attending school** is someone who is currently attending primary, secondary, or tertiary education, including package A, package B, or package C. College student who postpones his/her study is considered as attending school.
 3. **Not attending school anymore** is someone who had enrolled and participated in formal and non-formal education in the past including package A, package B, or package C, but currently does not attend school.
 4. **Completed particular level of education** is someone who has completed particular level of education in private or public school and accepting graduation certificate. Someone who has never attended the highest grade but passed the final exam is considered as completed particular level of

pada kelas tertinggi tetapi telah mengikuti ujian akhir dan lulus dianggap tamat sekolah.

5. Dapat membaca dan menulis artinya dapat membaca dan menulis kata-kata/kalimat sederhana dengan suatu aksara tertentu.

6. Jalur Pendidikan di Indonesia terdiri atas 1) pendidikan formal, 2) pendidikan nonformal, dan 3) pendidikan informal yang ketiganya dapat saling melengkapi dan memperkaya (Undang-Undang No. 20 Tahun 2013 tentang Sistem Pendidikan Nasional).

7. Jenjang Pendidikan Formal terdiri atas pendidikan dasar, pendidikan menengah, dan pendidikan tinggi. Jenis pendidikan yang diajarkan mencakup pendidikan umum, kejuruan, akademik, profesi, vokasi, keagamaan, dan khusus.

a. Pendidikan Dasar berbentuk Sekolah Dasar (SD) dan Madrasah Ibtidaiyah (MI) atau bentuk lain yang sederajat serta Sekolah Menengah Pertama (SMP) dan Madrasah Tsanawiyah (MTs), atau bentuk lain yang sederajat.

b. Pendidikan Menengah berbentuk Sekolah Menengah Atas (SMA), Madrasah Aliyah (MA), Sekolah Menengah Kejuruan (SMK), dan Madrasah Aliyah

education.

5. Able to read and write is the ability to read and write at least a simple sentence in any letter of alphabets.

6. The Education System in Indonesia consists of 1) a formal education, 2) non-formal education, and 3) informal education that all three can be complementary and enriching (Law No. 20 Year 2013 about The National Education System).

7. The Formal Education Level consists of primary education, secondary education, and high education. The kind of education that taught consists of general education, vocational, academic, professional, religious, and specific education.

a. The Primary Education consists of Elementary School and Islamic Elementary School or other equivalent forms and Junior High School and MTs, or other equivalent forms.

b. The Secondary Education consists of the senior high school, MA, Vocational School, and Vocational Madrasah Aliyah, or other equivalent forms.

c. The High Education consists

Kejuruan (MAK), atau bentuk lain yang sederajat.

c. Pendidikan Tinggi merupakan jenjang pendidikan setelah pendidikan menengah yang mencakup program pendidikan diploma, sarjana, magister, spesialis, dan doktor yang diselenggarakan oleh perguruan tinggi. Perguruan tinggi dapat berbentuk akademi, politeknik, sekolah tinggi, institut, atau universitas.

of the education level after the secondary education that consists of diplomas, bachelor, master, specialist, and doctoral degrees that are held by the college. The colleges can be academy, polytechnic, high school, institute, or university.

8. Angka Partisipasi Sekolah (APS) adalah proporsi anak sekolah pada usia jenjang pendidikan tertentu dalam kelompok usia yang sesuai dengan jenjang pendidikan tersebut.

8. School Participation Rate is the proportion of children at the edge level of education in the age group that corresponds to the education level.

9. Angka Partisipasi Kasar (APK) adalah proporsi jumlah penduduk yang sedang bersekolah pada suatu jenjang pendidikan terhadap jumlah penduduk usia sekolah yang sesuai dengan jenjang pendidikan tersebut. APK mengindikasikan partisipasi sekolah penduduk sesuai jenjang pendidikannya. APK Sekolah Dasar (SD) merupakan persentase jumlah penduduk yang sedang bersekolah pada jenjang SD terhadap jumlah penduduk usia 7-12 tahun. Nilai APK bisa lebih dari 100 persen karena populasi murid yang bersekolah pada jenjang pendidikan tertentu dapat mencakup anak di luar batas

9. Gross Enrollment Rate (GER) is the proportion of children who were in school at the level of education of the school age population that is in accordance with the level of education. GER of primary school means the percentage of population who were in primary school to the number of aged 7-12 years. GER could be more than 100 percent because the student population in certain education level includes children beyond the age limit of school education.

usia sekolah yang seharusnya.

- 10. Angka Partisipasi Murni (APM)** adalah proporsi penduduk kelompok usia sekolah tertentu yang masih bersekolah pada jenjang pendidikan yang sesuai dengan kelompok usianya terhadap jumlah penduduk pada kelompok usia sekolah tersebut. APM berfungsi untuk menunjukkan partisipasi pendidikan penduduk pada tingkat pendidikan yang sesuai dengan usianya atau melihat penduduk usia sekolah yang dapat bersekolah tepat waktu.
- 11. Rumah Sakit** adalah tempat pemeriksaan dan perawatan kesehatan, biasanya berada di bawah pengawasan dokter/tenaga medis, yang melayani penderita yang sakit untuk berobat rawat jalan atau rawat inap.
- 12. Puskesmas (Pusat Kesehatan Masyarakat)** adalah unit pelaksana teknis dinas kesehatan kabupaten/kota yang mempunyai fungsi utama sebagai penyelenggara pelayanan kesehatan tingkat pertama. Wilayah kerja puskesmas maksimal adalah satu distrik dan untuk dapat menjangkau wilayah kerjanya, puskesmas mempunyai jaringan pelayanan yang meliputi unit Puskesmas Pembantu (Pustu),
- 10. Net Enrollment Rate (NER)** is the proportion of children school age attending school on a certain level of education in accordance with the age group to the total population in the age group of the school. NER serves to demonstrate the participation of education of the population that is appropriate to their age.
- 11. Hospital** is a place for health check, usually controlled/supervised by doctors/medical personnel to serve the ill patients to get outpatient or inpatient treatment services.
- 12. Public Health Center** is technical implementation unit of regency health department that have the primary function as a first-level health care providers. The working area standard of public health center is one district and to reach their working areas, public health centers have a service network covering subsidiary of public health center, mobile public health center units, and midwife units (Regulation of the Minister

unit Puskesmas Keliling (Puskel), dan unit bidan desa/komunitas (Peraturan Menteri Kesehatan RI No. 75 Tahun 2014 Tentang Pusat Kesehatan Masyarakat).

of Health of Indonesia Number 75 Year 2014 about Public Health Center).

13. Apotek adalah suatu tempat tertentu yang digunakan untuk melakukan pekerjaan kefarmasian, dan penyaluran/ penjualan obat atau bahan farmasi dan perbekalan kesehatan lainnya kepada masyarakat yang dikelola oleh tenaga apoteker (Peraturan Menteri Kesehatan RI No. 1332 Tahun 2002 Tentang Perubahan Atas Peraturan Menteri Kesehatan RI No. 922/MENKES/PER/X/1993 Tentang Ketentuan dan Tata Cara Pemberian Izin Apotek).

13. Pharmacy is a specific place that is used for pharmaceutical jobs, and distribution/sale of drugs/ pharmaceuticals and other medical supplies to people that are administered by trained pharmacist (Regulation of the Minister of Health of Indonesia Number 1332 Year 2002 about the Changes of Regulation of the Minister of Health of Indonesia Number 922/MENKES/PER/X/1993 about Pro- vision and Procedures for Administration of Licensed Pharmacies).

14. Imunisasi adalah memasukkan kuman atau racun penyakit tertentu yang sudah dilemahkan (vaksin) ke dalam tubuh dengan cara disuntik atau diminum (diteteskan dalam mulut) dengan maksud agar terjadi kekebalan tubuh terhadap penyakit tersebut.

14. Immunization is putting enervated microbe of a certain disease into human body by injection or drinking (dropping into mouth) to make the body immune to that disease.

15. BCG (Bacillus Calmette Guerin) merupakan vaksinasi untuk mencegah penyakit TBC, diberikan pada bayi baru lahir atau anak, dengan suntikan pada kulit pangkal lengan atas. Bekas suntikan kemudian akan membentuk tonjolan kecil jaringan parut pada kulit lengan

15. BCG (Bacillus Calmette Guerin) is a vaccine to prevent TBC disease, given to newborns or children, by injection at the base of the skin of the upper arm. Injection site will form little bumps of scar tissue in the skin of the upper arm. BCG injections given to children 1 times.

atas. Suntikan BCG diberikan kepada anak sebanyak 1 kali.

- 16. DPT (Difteri, Pertusis, Tetanus)** merupakan vaksin untuk mencegah penyakit Difteri, Pertusis, dan Tetanus yang diberikan pada bayi berumur 3 bulan ke atas, dengan suntikan pada paha, diulang 1 bulan dan 2 bulan kemudian, sehingga suntikan imunisasi DPT lengkap pada balita berjumlah 3 kali (kadang-kadang selang waktu antar suntikan bisa lebih dari 1 bulan).
- 17. Luas lantai** adalah luas lantai yang ditempati dan digunakan untuk keperluan sehari-hari (sebatas atap).
- 18. Sumur Terlindung** adalah air yang berasal dari dalam tanah yang digali dan lingkaran sumur tersebut dilindungi oleh tembok paling sedikit 0,8 meter di atas tanah dan 3 meter ke bawah tanah, serta ada lantai semen sejauh 1 meter dari lingkaran sumur.
- 19. Peristiwa tindak pidana yang dilaporkan** ialah setiap peristiwa yang diterima kepolisian dari laporan masyarakat, atau peristiwa dimana pelakunya tertangkap tangan oleh kepolisian.
- 16. DPT (Diphtheria, Pertussis, Tetanus)** is a vaccine to prevent the diphtheria, pertussis, and tetanus disease, given to infants aged 3 months and above, with a shot in the thigh, repeated one month and two months later, so that the complete DPT immunization shots at toddler totaling 3 times (sometimes the time interval between injections can be more than 1 month).
- 17. Floor area** is the total area which is occupied and utilized daily.
- 18. Protected wells** is water that comes from the soil were excavated and the circumference of the well was protected by walls at least 0.8 meters above ground and 3 meters underground, and cement floor as far as 1 meter from the well circumference.
- 19. Reported crime incidence** includes all criminal cases reported and received by police office, and all crimes caught by police.

20. Untuk mengukur kemiskinan, BPS menggunakan konsep kemampuan memenuhi kebutuhan dasar (*basic needs approach*). Dengan pendekatan ini, kemiskinan dipandang sebagai ketidakmampuan dari sisi ekonomi untuk memenuhi kebutuhan dasar makanan dan bukan makanan yang diukur dari sisi pengeluaran. Metode yang digunakan adalah menghitung Garis Kemiskinan (GK), yang terdiri dari dua komponen yaitu Garis Kemiskinan Makanan (GKM) dan Garis Kemiskinan Non-Makanan (GKNM). Penghitungan Garis Kemiskinan dilakukan secara terpisah untuk daerah perkotaan dan perdesaan.
21. **Penduduk miskin** adalah penduduk yang memiliki rata-rata pengeluaran per kapita per bulan di bawah Garis Kemiskinan.
22. **Garis Kemiskinan Makanan (GKM)** merupakan nilai pengeluaran kebutuhan minimum makanan yang disetarakan dengan 2.100 kkalori per kapita per hari. Garis Kemiskinan Non-Makanan (GKNM) adalah kebutuhan minimum untuk perumahan, sandang, pendidikan, kesehatan, dan kebutuhan dasar lainnya.
20. *To measure poverty, BPS-Statistics Indonesia has used the concept of basic needs approach. Therefore, poverty is viewed as economic inability to fulfill food and non-food basic needs which are measured by consumption/expenditure. The method used is calculating poverty line, which consists of two components that are Food Poverty Line (FPL) and Non-Food Poverty Line (NFPL). The poverty line was calculated separately for urban and rural areas.*
21. *A person whose expenditure per capita per month is below the poverty line is considered to be poor.*
22. ***The Food Poverty Line** refers to the daily minimum requirement of 2,100 kcal per capita per day. The Non-Food Poverty Line refers to the minimum requirement for household necessities for clothing, education, health, and other basic individual needs.*

4.1 PENDIDIKAN EDUCATION

Tabel 4.1.1 Jumlah Sekolah, Guru, dan Murid Taman Kanak-Kanak (TK) di Bawah Kementerian Pendidikan dan Kebudayaan Menurut Distrik di Kabupaten Raja Ampat, 2020/2021 dan 2021/2022
Number of Schools, Teachers, and Pupils in Kindergarten Under The Ministry of Education and Culture by Subdistrict in Raja Ampat Regency, 2020/2021 and 2021/2022

Distrik Subdistrict	Sekolah/Schools					
	Negeri/Public		Swasta/Private		Jumlah/Total	
	2020/2021	2021/2022	2020/2021	2021/2022	2020/2021	2021/2022
(1)	(2)	(3)	(4)	3(5)	(6)	(7)
Misool Selatan	–	–	1	1	1	2
Misool Barat	1	1	–	–	1	1
Misool Utara	1	1	1	1	2	1
Kofiau	–	–	–	–	–	–
Misool Timur	–	–	1	1	1	1
Kepulauan Sembilan	–	–	–	–	–	–
Salawati Utara	1	1	–	–	1	1
Salawati Tengah	–	–	1	1	1	1
Salawati Barat	–	–	–	–	–	–
Batanta Selatan	–	–	1	–	1	–
Batanta Utara	–	–	–	–	–	–
Waigeo Selatan	–	–	2	2	2	2
Teluk Mayalibit	–	–	1	–	1	–
Meos Mansar	–	–	1	1	1	1
Kota Waisai	1	1	6	6	7	7
Tiplol Mayalibit	–	–	–	–	–	–
Waigeo Barat	–	–	–	–	–	–
Waigeo Barat Kepulauan	–	–	1	1	1	1
Waigeo Utara	–	–	1	1	1	1
Warwarbomi	–	–	–	–	–	–
Supnin	–	–	–	–	–	–
Kepulauan Ayau	–	–	–	–	–	–
Ayau	–	–	–	–	–	–
Waigeo Timur	–	–	–	–	–	–
Raja Ampat	4	4	17	15	21	19

Lanjutan Tabel/*Continued Table* 4.1.1

Distrik Subdistrict	Guru/Teachers					
	Negeri/Public		Swasta/Private		Jumlah/Total	
	2020/2021	2021/2022	2020/2021	2021/2022	2020/2021	2021/2022
(1)	(8)	(9)	(10)	(11)	(12)	(13)
Misool Selatan	–	2	2	2	2	4
Misool Barat	3	3	–	–	3	3
Misool Utara	7	–	2	2	9	2
Kofiau	–	–	–	–	–	–
Misool Timur	–	–	4	4	4	4
Kepulauan Sembilan	–	–	–	–	–	–
Salawati Utara	5	5	–	–	5	5
Salawati Tengah	–	–	6	6	6	6
Salawati Barat	–	–	–	–	–	–
Batanta Selatan	–	–	3	–	3	–
Batanta Utara	–	–	–	–	–	–
Waigeo Selatan	–	–	8	6	8	6
Teluk Mayalibit	–	–	2	–	2	–
Meos Mansar	–	–	2	2	2	2
Kota Waisai	11	8	26	29	37	37
Tiplol Mayalibit	–	–	–	–	–	–
Waigeo Barat	–	–	–	–	–	–
Waigeo Barat Kepulauan	–	–	6	6	6	6
Waigeo Utara	–	–	5	4	5	4
Warwarbomi	–	–	–	–	–	–
Supnin	–	–	–	–	–	–
Kepulauan Ayau	–	–	–	–	–	–
Ayau	–	–	–	–	–	–
Waigeo Timur	–	–	–	–	–	–
Raja Ampat	26	18	66	61	92	79

Lanjutan Tabel/Continued Table 4.1.1

Distrik Subdistrict	Murid/Pupils					
	Negeri/Public		Swasta/Private		Jumlah/Total	
	2020/2021	2021/2022	2020/2021	2021/2022	2020/2021	2021/2022
(1)	(14)	(15)	(16)	(17)	(18)	(19)
Misool Selatan	–	25	38	40	38	65
Misool Barat	30	25	–	–	30	25
Misool Utara	28	–	33	12	61	12
Kofiau	–	–	–	–	–	–
Misool Timur	–	–	36	21	36	21
Kepulauan Sembilan	–	–	–	–	–	–
Salawati Utara	35	29	–	–	35	29
Salawati Tengah	–	–	72	27	72	27
Salawati Barat	–	–	–	–	–	–
Batanta Selatan	–	–	11	–	11	–
Batanta Utara	–	–	–	–	–	–
Waigeo Selatan	–	–	71	72	71	72
Teluk Mayalibit	–	–	19	–	19	–
Meos Mansar	–	–	38	14	38	14
Kota Waisai	28	64	179	198	207	262
Tiplol Mayalibit	–	–	–	–	–	–
Waigeo Barat	–	–	–	–	–	–
Waigeo Barat Kepulauan	–	–	60	35	60	35
Waigeo Utara	–	–	18	14	18	14
Warwarbomi	–	–	–	–	–	–
Supnin	–	–	–	–	–	–
Kepulauan Ayau	–	–	–	–	–	–
Ayau	–	–	–	–	–	–
Waigeo Timur	–	–	–	–	–	–
Raja Ampat	121	143	575	433	696	576

Sumber/Source: Kementerian Pendidikan, Kebudayaan, Riset, dan Teknologi, Sistem Data Pokok Pendidikan, data semester ganjil 2021/ Ministry of Education, Culture, Research, and Technology, Basic Education Data System, odd semester 2021

Tabel
Table 4.1.2

Jumlah Sekolah, Guru, dan Murid Raudatul Athfal (RA) di Bawah Kementerian Agama Menurut Distrik di Kabupaten Raja Ampat, 2020/2021 dan 2021/2022
Number of Schools, Teachers, and Pupils in Raudatul Athfal (RA) Under The Ministry of Religious Affairs by Subdistrict in Raja Ampat Regency, 2020/2021 and 2021/2022

Distrik Subdistrict	Sekolah/Schools		Guru/Teachers		Murid/Pupils	
	2020/2021	2021/2022	2020/2021	2021/2022	2020/2021	2021/2022
(1)	(2)	(3)	(4)	(5)	(6)	(7)
Misool Selatan	–	–	–	–	–	–
Misool Barat	–	–	–	–	–	–
Misool Utara	–	–	–	–	–	–
Kofiau	–	–	–	–	–	–
Misool Timur	–	–	–	–	–	–
Kepulauan Sembilan	–	–	–	–	–	–
Salawati Utara	–	–	–	–	–	–
Salawati Tengah	2	2	13	12	52	33
Salawati Barat	–	–	–	–	–	–
Batanta Selatan	–	–	–	–	–	–
Batanta Utara	–	–	–	–	–	–
Waigeo Selatan	–	–	–	–	–	–
Teluk Mayalibit	–	–	–	–	–	–
Meos Mansar	–	–	–	–	–	–
Kota Waisai	–	–	–	11	–	53
Tiplol Mayalibit	–	–	–	–	–	–
Waigeo Barat	–	–	–	–	–	–
Waigeo Barat Kepulauan	1	1	5	–	55	–
Waigeo Utara	–	–	–	–	–	–
Warwarbomi	–	–	–	–	–	–
Supnin	–	–	–	–	–	–
Kepulauan Ayau	–	–	–	–	–	–
Ayau	–	–	–	–	–	–
Waigeo Timur	–	–	–	–	–	–
Raja Ampat	3	3	18	23	107	86

Catatan/Note: Seluruh Raudatul Athfal (RA) berstatus swasta/All Raudatul Athfal are private

Sumber/Source: Kementerian Agama, EMIS, Data Semester Ganjil/ Ministry of Religious Affairs, EMIS, Odd Semester Data

Tabel
Table 4.1.3**Jumlah Sekolah, Guru, dan Murid Sekolah Dasar (SD)
di Bawah Kementerian Pendidikan dan Kebudayaan
Menurut Distrik di Kabupaten Raja Ampat, 2020/2021 dan
2021/2022****Number of Schools, Teachers, and Pupils in Primary Schools
Under The Ministry of Education and Culture by Subdistrict
in Raja Ampat Regency, 2020/2021 and 2021/2022**

Distrik Subdistrict	Sekolah/Schools					
	Negeri/Public		Swasta/Private		Jumlah/Total	
	2020/2021	2021/2022	2020/2021	2021/2022	2020/2021	2021/2022
(1)	(2)	(3)	(4)	(5)	(6)	(7)
Misool Selatan	4	4	1	1	5	5
Misool Barat	4	4	–	–	4	4
Misool Utara	4	4	1	1	5	5
Kofiau	2	3	2	2	4	5
Misool Timur	2	2	2	2	4	4
Kepulauan Sembilan	2	2	1	1	3	3
Salawati Utara	7	7	–	–	7	7
Salawati Tengah	3	3	1	1	4	4
Salawati Barat	3	3	1	1	4	4
Batanta Selatan	3	3	1	1	4	4
Batanta Utara	–	–	2	2	2	2
Waigeo Selatan	3	3	2	2	5	5
Teluk Mayalibit	2	2	3	3	5	5
Meos Mansar	4	4	3	3	7	7
Kota Waisai	5	5	3	3	8	8
Tiplol Mayalibit	5	5	1	1	6	6
Waigeo Barat	4	3	2	2	6	5
Waigeo Barat Kepulauan	2	3	3	3	5	6
Waigeo Utara	4	4	1	1	5	5
Warwarbomi	–	–	3	3	3	3
Supnin	–	–	1	1	1	1
Kepulauan Ayau	1	1	3	4	4	5
Ayau	1	1	1	–	2	1
Waigeo Timur	3	3	1	1	4	4
Raja Ampat	68	69	39	39	107	108

Lanjutan Tabel/*Continued Table 4.1.3*

Distrik Subdistrict	Guru/Teachers					
	Negeri/Public		Swasta/Private		Jumlah/Total	
	2020/2021	2021/2022	2020/2021	2021/2022	2020/2021	2021/2022
(1)	(8)	(9)	(10)	(11)	(12)	(13)
Misool Selatan	25	30	2	1	27	31
Misool Barat	19	17	–	–	19	17
Misool Utara	23	22	6	7	29	29
Kofiau	7	8	9	9	16	17
Misool Timur	12	14	10	8	22	22
Kepulauan Sembilan	10	9	6	5	16	14
Salawati Utara	42	38	–	–	42	38
Salawati Tengah	21	23	9	8	30	31
Salawati Barat	13	14	4	4	17	18
Batanta Selatan	18	15	5	5	23	20
Batanta Utara	–	–	14	13	14	13
Waigeo Selatan	20	18	14	15	34	33
Teluk Mayalibit	15	20	15	11	30	31
Meos Mansar	17	24	23	15	40	39
Kota Waisai	102	111	31	31	133	142
Tiplol Mayalibit	20	20	3	3	23	23
Waigeo Barat	24	16	10	13	34	29
Waigeo Barat Kepulauan	6	15	16	18	22	33
Waigeo Utara	15	23	8	6	23	29
Warwarbomi	–	–	19	17	19	17
Supnin	–	–	6	6	6	6
Kepulauan Ayau	6	6	9	19	15	25
Ayau	5	5	5	–	10	5
Waigeo Timur	19	21	7	5	26	26
Raja Ampat	439	469	231	219	670	688

Lanjutan Tabel/Continued Table 4.1.3

Distrik Subdistrict	Murid/Pupils					
	Negeri/Public		Swasta/Private		Jumlah/Total	
	2020/2021	2021/2022	2020/2021	2021/2022	2020/2021	2021/2022
(1)	(14)	(15)	(16)	(17)	(18)	(19)
Misool Selatan	507	527	64	67	571	594
Misool Barat	218	217	–	–	218	217
Misool Utara	315	331	104	93	419	424
Kofiau	194	258	239	261	433	519
Misool Timur	194	188	248	224	442	412
Kepulauan Sembilan	209	123	240	237	449	360
Salawati Utara	435	453	–	–	435	453
Salawati Tengah	162	160	126	121	288	281
Salawati Barat	117	122	60	65	177	187
Batanta Selatan	133	144	154	121	287	265
Batanta Utara	–	–	257	260	257	260
Waigeo Selatan	190	188	167	163	357	351
Teluk Mayalibit	93	101	303	216	396	317
Meos Mansar	242	240	177	161	419	401
Kota Waisai	1 442	1 392	660	669	2 102	2 061
Tiplol Mayalibit	210	204	50	52	260	256
Waigeo Barat	302	171	165	186	467	357
Waigeo Barat Kepulauan	91	212	289	294	380	506
Waigeo Utara	293	266	207	192	500	458
Warwarbomi	–	–	271	255	271	255
Supnin	–	–	141	170	141	170
Kepulauan Ayau	114	106	297	463	411	569
Ayau	38	31	192	–	230	31
Waigeo Timur	242	256	76	73	318	329
Raja Ampat	5 741	5 690	4 487	4 343	10 228	10 033

Sumber/Source: Kementerian Pendidikan, Kebudayaan, Riset, dan Teknologi, Sistem Data Pokok Pendidikan, data semester ganjil 2021/ Ministry of Education, Culture, Research, and Technology, Basic Education Data System, odd semester 2021

Tabel
Table 4.1.4

Jumlah Sekolah, Guru, dan Murid Madrasah Ibtidaiyah (MI) di Bawah Kementerian Agama Menurut Distrik di Kabupaten Raja Ampat, 2020/2021 dan 2021/2022
Number of Schools, Teachers, and Pupils in Madrasah Ibtidaiyah (MI) Under The Ministry of Religious Affairs by Subdistrict in Raja Ampat Regency, 2020/2021 and 2021/2022

Distrik Subdistrict	Sekolah/Schools					
	Negeri/Public		Swasta/Private		Jumlah/Total	
	2020/2021	2021/2022	2020/2021	2021/2022	2020/2021	2021/2022
(1)	(2)	(3)	(4)	(5)	(6)	(7)
Misool Selatan	–	–	1	1	1	1
Misool Barat	–	–	–	–	–	–
Misool Utara	–	–	–	–	–	–
Kofiau	–	–	–	–	–	–
Misool Timur	–	–	–	–	–	–
Kepulauan Sembilan	–	–	–	–	–	–
Salawati Utara	–	–	–	–	–	–
Salawati Tengah	–	–	–	–	–	–
Salawati Barat	–	–	–	–	–	–
Batanta Selatan	–	–	–	–	–	–
Batanta Utara	–	–	–	–	–	–
Waigeo Selatan	–	–	–	–	–	–
Teluk Mayalibit	–	–	–	–	–	–
Meos Mansar	–	–	–	–	–	–
Kota Waisai	–	–	1	1	1	1
Tiplol Mayalibit	–	–	–	–	–	–
Waigeo Barat	–	–	–	–	–	–
Waigeo Barat Kepulauan	–	–	–	–	–	–
Waigeo Utara	–	–	–	–	–	–
Warwarbomi	–	–	–	–	–	–
Supnin	–	–	–	–	–	–
Kepulauan Ayau	–	–	–	–	–	–
Ayau	–	–	–	–	–	–
Waigeo Timur	–	–	–	–	–	–
Raja Ampat	–	–	2	2	2	2

Lanjutan Tabel/Continued Table 4.1.4

Distrik Subdistrict	Guru/Teachers					
	Negeri/Public		Swasta/Private		Jumlah/Total	
	2020/2021	2021/2022	2020/2021	2021/2022	2020/2021	2021/2022
(1)	(8)	(9)	(10)	(11)	(12)	(13)
Misool Selatan	–	–	4	6	4	6
Misool Barat	–	–	–	–	–	–
Misool Utara	–	–	–	–	–	–
Kofiau	–	–	–	–	–	–
Misool Timur	–	–	–	–	–	–
Kepulauan Sembilan	–	–	–	–	–	–
Salawati Utara	–	–	–	–	–	–
Salawati Tengah	–	–	–	–	–	–
Salawati Barat	–	–	–	–	–	–
Batanta Selatan	–	–	–	–	–	–
Batanta Utara	–	–	–	–	–	–
Waigeo Selatan	–	–	–	–	–	–
Teluk Mayalibit	–	–	–	–	–	–
Meos Mansar	–	–	–	–	–	–
Kota Waisai	–	–	14	21	14	21
Tiplol Mayalibit	–	–	–	–	–	–
Waigeo Barat	–	–	–	–	–	–
Waigeo Barat Kepulauan	–	–	–	–	–	–
Waigeo Utara	–	–	–	–	–	–
Warwarbomi	–	–	–	–	–	–
Supnin	–	–	–	–	–	–
Kepulauan Ayau	–	–	–	–	–	–
Ayau	–	–	–	–	–	–
Waigeo Timur	–	–	–	–	–	–
Raja Ampat	–	–	18	27	18	27

Lanjutan Tabel/*Continued Table 4.1.4*

Distrik Subdistrict	Murid/Pupils					
	Negeri/Public		Swasta//Private		Jumlah/Total	
	2020/2021	2021/2022	2020/2021	2021/2022	2020/2021	2021/2022
(1)	(14)	(15)	(16)	(17)	(18)	(19)
Misool Selatan	–	–	62	72	62	72
Misool Barat	–	–	–	–	–	–
Misool Utara	–	–	–	–	–	–
Kofiau	–	–	–	–	–	–
Misool Timur	–	–	–	–	–	–
Kepulauan Sembilan	–	–	–	–	–	–
Salawati Utara	–	–	–	–	–	–
Salawati Tengah	–	–	–	–	–	–
Salawati Barat	–	–	–	–	–	–
Batanta Selatan	–	–	–	–	–	–
Batanta Utara	–	–	–	–	–	–
Waigeo Selatan	–	–	–	–	–	–
Teluk Mayalibit	–	–	–	–	–	–
Meos Mansar	–	–	–	–	–	–
Kota Waisai	–	–	285	291	285	291
Tiplol Mayalibit	–	–	–	–	–	–
Waigeo Barat	–	–	–	–	–	–
Waigeo Barat Kepulauan	–	–	–	–	–	–
Waigeo Utara	–	–	–	–	–	–
Warwarbomi	–	–	–	–	–	–
Supnin	–	–	–	–	–	–
Kepulauan Ayau	–	–	–	–	–	–
Ayau	–	–	–	–	–	–
Waigeo Timur	–	–	–	–	–	–
Raja Ampat	–	–	347	363	347	363

Sumber/*Source*: Kementerian Agama, EMIS, Data Semester Ganjil/ *Ministry of Religious Affairs, EMIS, Odd Semester Data*

Tabel
Table 4.1.5

Jumlah Sekolah, Guru, dan Murid Sekolah Menengah Pertama (SMP) di Bawah Kementerian Pendidikan dan Kebudayaan Menurut Distrik di Kabupaten Raja Ampat, 2020/2021 dan 2021/2022
Number of Schools, Teachers, and Pupils in Lower Secondary Schools Under The Ministry of Education and Culture by Subdistrict in Raja Ampat Regency, 2020/2021 and 2021/2022

Distrik Subdistrict	Sekolah/Schools					
	Negeri/Public		Swasta/Private		Jumlah/Total	
	2020/2021	2021/2022	2020/2021	2021/2022	2020/2021	2021/2022
(1)	(2)	(3)	(4)	(5)	(6)	(7)
Misool Selatan	2	2	–	1	2	3
Misool Barat	1	1	–	–	1	1
Misool Utara	1	1	–	–	1	1
Kofiau	2	2	–	–	2	2
Misool Timur	1	1	1	1	2	2
Kepulauan Sembilan	1	1	–	–	1	1
Salawati Utara	2	2	–	–	2	2
Salawati Tengah	1	1	–	–	1	1
Salawati Barat	1	1	–	–	1	1
Batanta Selatan	1	1	–	–	1	1
Batanta Utara	1	1	–	–	1	1
Waigeo Selatan	2	2	–	–	2	2
Teluk Mayalibit	1	1	–	–	1	1
Meos Mansar	1	1	–	–	1	1
Kota Waisai	2	2	3	3	5	5
Tiplol Mayalibit	1	1	–	–	1	1
Waigeo Barat	1	1	–	–	1	1
Waigeo Barat Kepulauan	1	1	1	1	2	2
Waigeo Utara	2	2	–	–	2	2
Warwarbomi	1	1	–	–	1	1
Supnin	1	1	–	–	1	1
Kepulauan Ayau	1	1	–	–	1	1
Ayau	1	1	–	–	1	1
Waigeo Timur	1	1	–	–	1	1
Raja Ampat	30	30	5	6	35	36

Lanjutan Tabel/*Continued Table 4.1.5*

Distrik Subdistrict	Guru/Teachers					
	Negeri/Public		Swasta/Private		Jumlah/Total	
	2020/2021	2021/2022	2020/2021	2021/2022	2020/2021	2021/2022
(1)	(8)	(9)	(10)	(11)	(12)	(13)
Misool Selatan	22	31	–	3	22	34
Misool Barat	9	9	–	–	9	9
Misool Utara	11	12	–	–	11	12
Kofiau	13	20	–	–	13	20
Misool Timur	8	11	5	4	13	15
Kepulauan Sembilan	7	15	–	–	7	15
Salawati Utara	22	21	–	–	22	21
Salawati Tengah	15	14	–	–	15	14
Salawati Barat	6	6	–	–	6	6
Batanta Selatan	10	7	–	–	10	7
Batanta Utara	9	9	–	–	9	9
Waigeo Selatan	24	28	–	–	24	28
Teluk Mayalibit	16	17	–	–	16	17
Meos Mansar	14	17	–	–	14	17
Kota Waisai	65	62	33	36	98	98
Tiplol Mayalibit	7	6	–	–	7	6
Waigeo Barat	6	10	–	–	6	10
Waigeo Barat Kepulauan	9	10	8	9	17	19
Waigeo Utara	30	30	–	–	30	30
Warwarbomi	8	9	–	–	8	9
Supnin	4	6	–	–	4	6
Kepulauan Ayau	6	8	–	–	6	8
Ayau	11	13	–	–	11	13
Waigeo Timur	10	11	–	–	10	11
Raja Ampat	342	382	46	52	388	434

Lanjutan Tabel/Continued Table 4.1.5

Distrik Subdistrict	Murid/Pupils					
	Negeri/Public		Swasta//Private		Jumlah/Total	
	2020/2021	2021/2022	2020/2021	2021/2022	2020/2021	2021/2022
(1)	(14)	(15)	(16)	(17)	(18)	(19)
Misool Selatan	251	227	–	26	251	253
Misool Barat	83	79	–	–	83	79
Misool Utara	121	130	–	–	121	130
Kofiau	126	142	–	–	126	142
Misool Timur	83	84	60	64	143	148
Kepulauan Sembilan	96	112	–	–	96	112
Salawati Utara	170	173	–	–	170	173
Salawati Tengah	112	125	–	–	112	125
Salawati Barat	51	56	–	–	51	56
Batanta Selatan	107	97	–	–	107	97
Batanta Utara	115	130	–	–	115	130
Waigeo Selatan	136	116	–	–	136	116
Teluk Mayalibit	81	88	–	–	81	88
Meos Mansar	72	71	–	–	72	71
Kota Waisai	651	623	480	521	1 131	1 144
Tiplol Mayalibit	65	67	–	–	65	67
Waigeo Barat	104	100	–	–	104	100
Waigeo Barat Kepulauan	53	66	92	85	145	151
Waigeo Utara	210	210	–	–	210	210
Warwarbomi	63	66	–	–	63	66
Supnin	83	70	–	–	83	70
Kepulauan Ayau	81	91	–	–	81	91
Ayau	131	124	–	–	131	124
Waigeo Timur	49	50	–	–	49	50
Raja Ampat	3 094	3 097	632	696	3 726	3 793

Sumber/Source: Kementerian Pendidikan, Kebudayaan, Riset, dan Teknologi, Sistem Data Pokok Pendidikan, data semester ganjil 2021/ Ministry of Education, Culture, Research, and Technology, Basic Education Data System, odd semester 2021

Tabel
Table 4.1.6**Jumlah Sekolah, Guru, dan Murid Madrasah Tsanawiyah (MTs) di Bawah Kementerian Agama Menurut Distrik di Kabupaten Raja Ampat, 2020/2021 dan 2021/2022**
Number of Schools, Teachers, and Pupils in Madrasah Tsanawiyah (MTs) Under The Ministry of Religious Affairs by Subdistrict in Raja Ampat Regency, 2020/2021 and 2021/2022

Distrik Subdistrict	Sekolah/Schools					
	Negeri/Public		Swasta/Private		Jumlah/Total	
	2020/2021	2021/2022	2020/2021	2021/2022	2020/2021	2021/2022
(1)	(2)	(3)	(4)	(5)	(6)	(7)
Misool Selatan	–	–	–	–	–	–
Misool Barat	–	–	1	1	1	1
Misool Utara	–	–	–	–	–	–
Kofiau	–	–	–	–	–	–
Misool Timur	–	–	–	–	–	–
Kepulauan Sembilan	–	–	–	–	–	–
Salawati Utara	–	–	–	–	–	–
Salawati Tengah	–	–	1	1	1	1
Salawati Barat	–	–	–	–	–	–
Batanta Selatan	–	–	–	–	–	–
Batanta Utara	–	–	–	–	–	–
Waigeo Selatan	–	–	–	–	–	–
Teluk Mayalibit	–	–	–	–	–	–
Meos Mansar	–	–	–	–	–	–
Kota Waisai	–	–	2	2	2	2
Tiplol Mayalibit	–	–	–	–	–	–
Waigeo Barat	–	–	–	–	–	–
Waigeo Barat Kepulauan	–	–	–	–	–	–
Waigeo Utara	–	–	–	–	–	–
Warwarbomi	–	–	–	–	–	–
Supnin	–	–	–	–	–	–
Kepulauan Ayau	–	–	–	–	–	–
Ayau	–	–	–	–	–	–
Waigeo Timur	–	–	–	–	–	–
Raja Ampat	–	–	4	4	4	4

Lanjutan Tabel/Continued Table 4.1.6

Distrik Subdistrict	Guru/Teachers					
	Negeri/Public		Swasta/Private		Jumlah/Total	
	2020/2021	2021/2022	2020/2021	2021/2022	2020/2021	2021/2022
(1)	(8)	(9)	(10)	(11)	(12)	(13)
Misool Selatan	–	–	–	–	–	–
Misool Barat	–	–	7	9	7	9
Misool Utara	–	–	–	–	–	–
Kofiau	–	–	–	–	–	–
Misool Timur	–	–	–	–	–	–
Kepulauan Sembilan	–	–	–	–	–	–
Salawati Utara	–	–	–	–	–	–
Salawati Tengah	–	–	8	14	8	14
Salawati Barat	–	–	–	–	–	–
Batanta Selatan	–	–	–	–	–	–
Batanta Utara	–	–	–	–	–	–
Waigeo Selatan	–	–	–	–	–	–
Teluk Mayalibit	–	–	–	–	–	–
Meos Mansar	–	–	–	–	–	–
Kota Waisai	–	–	22	23	22	23
Tiplol Mayalibit	–	–	–	–	–	–
Waigeo Barat	–	–	–	–	–	–
Waigeo Barat Kepulauan	–	–	–	–	–	–
Waigeo Utara	–	–	–	–	–	–
Warwarbomi	–	–	–	–	–	–
Supnin	–	–	–	–	–	–
Kepulauan Ayau	–	–	–	–	–	–
Ayau	–	–	–	–	–	–
Waigeo Timur	–	–	–	–	–	–
Raja Ampat	–	–	37	46	37	46

Lanjutan Tabel/*Continued Table* 4.1.6

Distrik Subdistrict	Murid/Pupils					
	Negeri/Public		Swasta//Private		Jumlah/Total	
	2020/2021	2021/2022	2020/2021	2021/2022	2020/2021	2021/2022
(1)	(14)	(15)	(16)	(17)	(18)	(19)
Misool Selatan	–	–	–	–	–	–
Misool Barat	–	–	41	38	41	38
Misool Utara	–	–	–	–	–	–
Kofiau	–	–	–	–	–	–
Misool Timur	–	–	–	–	–	–
Kepulauan Sembilan	–	–	–	–	–	–
Salawati Utara	–	–	–	–	–	–
Salawati Tengah	–	–	62	73	62	73
Salawati Barat	–	–	–	–	–	–
Batanta Selatan	–	–	–	–	–	–
Batanta Utara	–	–	–	–	–	–
Waigeo Selatan	–	–	–	–	–	–
Teluk Mayalibit	–	–	–	–	–	–
Meos Mansar	–	–	–	–	–	–
Kota Waisai	–	–	173	152	173	152
Tiplol Mayalibit	–	–	–	–	–	–
Waigeo Barat	–	–	–	–	–	–
Waigeo Barat Kepulauan	–	–	–	–	–	–
Waigeo Utara	–	–	–	–	–	–
Warwarbomi	–	–	–	–	–	–
Supnin	–	–	–	–	–	–
Kepulauan Ayau	–	–	–	–	–	–
Ayau	–	–	–	–	–	–
Waigeo Timur	–	–	–	–	–	–
Raja Ampat	–	–	276	263	276	263

Sumber/*Source*: Kementerian Agama, EMIS, Data Semester Ganjil/ *Ministry of Religious Affairs, EMIS, Odd Semester Data*

Tabel
Table 4.1.7

Jumlah Sekolah, Guru, dan Murid Sekolah Menengah Atas (SMA) di Bawah Kementerian Pendidikan dan Kebudayaan Menurut Distrik di Kabupaten Raja Ampat, 2020/2021 dan 2021/2022
Number of Schools, Teachers, and Pupils in Upper Secondary Schools Under The Ministry of Education and Culture by Subdistrict in Raja Ampat Regency, 2020/2021 and 2021/2022

Distrik Subdistrict	Sekolah/Schools					
	Negeri/Public		Swasta/Private		Jumlah/Total	
	2020/2021	2021/2022	2020/2021	2021/2022	2020/2021	2021/2022
(1)	(2)	(3)	(4)	(5)	(6)	(7)
Misool Selatan	–	–	1	1	1	1
Misool Barat	1	1	–	–	1	1
Misool Utara	1	1	–	–	1	1
Kofiau	1	1	–	–	1	1
Misool Timur	1	1	–	–	1	1
Kepulauan Sembilan	1	1	–	–	1	1
Salawati Utara	–	–	–	–	–	–
Salawati Tengah	1	1	–	–	1	1
Salawati Barat	–	–	–	–	–	–
Batanta Selatan	–	–	–	–	–	–
Batanta Utara	1	1	–	–	1	1
Waigeo Selatan	–	–	–	–	–	–
Teluk Mayalibit	–	–	–	–	–	–
Meos Mansar	–	–	–	–	–	–
Kota Waisai	2	2	–	–	2	2
Tiplol Mayalibit	–	–	–	–	–	1
Waigeo Barat	1	1	–	–	1	1
Waigeo Barat Kepulauan	–	–	–	–	–	–
Waigeo Utara	1	1	–	–	1	1
Warwarbomi	1	1	–	–	1	1
Supnin	–	–	–	–	–	–
Kepulauan Ayau	–	–	–	–	–	–
Ayau	1	1	–	–	1	1
Waigeo Timur	1	1	–	–	1	1
Raja Ampat	14	14	1	1	15	15

Lanjutan Tabel/*Continued Table 4.1.7*

Distrik Subdistrict	Guru/Teachers					
	Negeri/Public		Swasta/Private		Jumlah/Total	
	2020/2021	2021/2022	2020/2021	2021/2022	2020/2021	2021/2022
(1)	(8)	(9)	(10)	(11)	(12)	(13)
Misool Selatan	–	–	14	11	14	11
Misool Barat	15	14	–	–	15	14
Misool Utara	9	13	–	–	9	13
Kofiau	7	7	–	–	7	7
Misool Timur	10	9	–	–	10	9
Kepulauan Sembilan	7	5	–	–	7	5
Salawati Utara	–	–	–	–	–	–
Salawati Tengah	14	12	–	–	14	12
Salawati Barat	–	–	–	–	–	–
Batanta Selatan	–	–	–	–	–	–
Batanta Utara	9	11	–	–	9	11
Waigeo Selatan	–	–	–	–	–	–
Teluk Mayalibit	–	–	–	–	–	–
Meos Mansar	–	–	–	–	–	–
Kota Waisai	77	68	–	–	77	68
Tiplol Mayalibit	–	–	–	–	–	–
Waigeo Barat	8	6	–	–	8	6
Waigeo Barat Kepulauan	–	–	–	–	–	–
Waigeo Utara	17	17	–	–	17	17
Warwarbomi	5	5	–	–	5	5
Supnin	–	–	–	–	–	–
Kepulauan Ayau	–	–	–	–	–	–
Ayau	6	6	–	–	6	6
Waigeo Timur	6	4	–	–	6	4
Raja Ampat	190	177	14	11	204	188

Lanjutan Tabel/Continued Table 4.1.7

Distrik Subdistrict	Murid/Pupils					
	Negeri/Public		Swasta/Private		Jumlah/Total	
	2020/2021	2021/2022	2020/2021	2021/2022	2020/2021	2021/2022
(1)	(14)	(15)	(16)	(17)	(18)	(19)
Misool Selatan	–	–	129	140	129	140
Misool Barat	81	87	–	–	81	87
Misool Utara	119	128	–	–	119	128
Kofiau	138	151	–	–	138	151
Misool Timur	84	85	–	–	84	85
Kepulauan Sembilan	75	68	–	–	75	68
Salawati Utara	–	–	–	–	–	–
Salawati Tengah	82	90	–	–	82	90
Salawati Barat	–	–	–	–	–	–
Batanta Selatan	–	–	–	–	–	–
Batanta Utara	62	76	–	–	62	76
Waigeo Selatan	–	–	–	–	–	–
Teluk Mayalibit	–	–	–	–	–	–
Meos Mansar	–	–	–	–	–	–
Kota Waisai	985	966	–	–	985	966
Tiplol Mayalibit	–	–	–	–	–	–
Waigeo Barat	53	65	–	–	53	65
Waigeo Barat Kepulauan	–	–	–	–	–	–
Waigeo Utara	136	155	–	–	136	155
Warwabomi	58	43	–	–	58	43
Supnin	–	–	–	–	–	–
Kepulauan Ayau	–	–	–	–	–	–
Ayau	80	99	–	–	80	99
Waigeo Timur	53	53	–	–	53	53
Raja Ampat	2 006	2 066	129	140	2 135	2 206

Sumber/Source: Kementerian Pendidikan, Kebudayaan, Riset, dan Teknologi, Sistem Data Pokok Pendidikan, data semester ganjil 2021/ Ministry of Education, Culture, Research, and Technology, Basic Education Data System, odd semester 2021

Tabel
Table 4.1.8

Jumlah Sekolah, Guru, dan Murid Sekolah Menengah Kejuruan (SMK) di Bawah Kementerian Pendidikan dan Kebudayaan Menurut Distrik di Kabupaten Raja Ampat, 2020/2021 dan 2021/2022

Number of Schools, Teachers, and Pupils in Vocational High Schools Under The Ministry of Education and Culture by Subdistrict in Raja Ampat Regency, 2020/2021 and 2021/2022

Distrik Subdistrict	Sekolah/Schools					
	Negeri/Public		Swasta/Private		Jumlah/Total	
	2020/2021	2021/2022	2020/2021	2021/2022	2020/2021	2021/2022
(1)	(2)	(3)	(4)	(5)	(6)	(7)
Misool Selatan	1	1	–	–	1	1
Misool Barat	–	–	–	–	–	–
Misool Utara	–	–	–	–	–	–
Kofiau	–	–	–	–	–	–
Misool Timur	–	–	–	–	–	–
Kepulauan Sembilan	–	–	–	–	–	–
Salawati Utara	1	1	–	–	1	1
Salawati Tengah	–	–	–	–	–	–
Salawati Barat	–	–	–	–	–	–
Batanta Selatan	–	–	–	–	–	–
Batanta Utara	–	–	–	–	–	–
Waigeo Selatan	–	–	–	–	–	–
Teluk Mayalibit	–	–	–	–	–	–
Meos Mansar	–	–	–	–	–	–
Kota Waisai	1	1	2	2	3	3
Tiplol Mayalibit	–	–	–	–	–	–
Waigeo Barat	–	–	–	–	–	–
Waigeo Barat Kepulauan	–	–	–	–	–	–
Waigeo Utara	–	–	–	–	–	–
Warwabomi	–	–	–	–	–	–
Supnin	–	–	–	–	–	–
Kepulauan Ayau	–	–	–	–	–	–
Ayau	–	–	–	–	–	–
Waigeo Timur	–	–	–	–	–	–
Raja Ampat	3	3	2	2	5	5

Lanjutan Tabel/Continued Table 4.1.8

Distrik Subdistrict	Guru/Teachers					
	Negeri/Public		Swasta/Private		Jumlah/Total	
	2020/2021	2021/2022	2020/2021	2021/2022	2020/2021	2021/2022
(1)	(8)	(9)	(10)	(11)	(12)	(13)
Misool Selatan	7	6	–	–	7	6
Misool Barat	–	–	–	–	–	–
Misool Utara	–	–	–	–	–	–
Kofiau	–	–	–	–	–	–
Misool Timur	–	–	–	–	–	–
Kepulauan Sembilan	–	–	–	–	–	–
Salawati Utara	17	14	–	–	17	14
Salawati Tengah	–	–	–	–	–	–
Salawati Barat	–	–	–	–	–	–
Batanta Selatan	–	–	–	–	–	–
Batanta Utara	–	–	–	–	–	–
Waigeo Selatan	–	–	–	–	–	–
Teluk Mayalibit	–	–	–	–	–	–
Meos Mansar	–	–	–	–	–	–
Kota Waisai	33	28	26	27	59	55
Tiplol Mayalibit	–	–	–	–	–	–
Waigeo Barat	–	–	–	–	–	–
Waigeo Barat Kepulauan	–	–	–	–	–	–
Waigeo Utara	–	–	–	–	–	–
Warwarbomi	–	–	–	–	–	–
Supnin	–	–	–	–	–	–
Kepulauan Ayau	–	–	–	–	–	–
Ayau	–	–	–	–	–	–
Waigeo Timur	–	–	–	–	–	–
Raja Ampat	57	48	26	27	83	75

Lanjutan Tabel/*Continued Table* 4.1.8

Distrik Subdistrict	Murid/Pupils					
	Negeri/Public		Swasta/Private		Jumlah/Total	
	2020/2021	2021/2022	2020/2021	2021/2022	2020/2021	2021/2022
(1)	(14)	(15)	(16)	(17)	(18)	(19)
Misool Selatan	45	80	–	–	45	80
Misool Barat	–	–	–	–	–	–
Misool Utara	–	–	–	–	–	–
Kofiau	–	–	–	–	–	–
Misool Timur	–	–	–	–	–	–
Kepulauan Sembilan	–	–	–	–	–	–
Salawati Utara	41	50	–	–	41	50
Salawati Tengah	–	–	–	–	–	–
Salawati Barat	–	–	–	–	–	–
Batanta Selatan	–	–	–	–	–	–
Batanta Utara	–	–	–	–	–	–
Waigeo Selatan	–	–	–	–	–	–
Teluk Mayalibit	–	–	–	–	–	–
Meos Mansar	–	–	–	–	–	–
Kota Waisai	271	236	312	368	583	604
Tiplol Mayalibit	–	–	–	–	–	–
Waigeo Barat	–	–	–	–	–	–
Waigeo Barat Kepulauan	–	–	–	–	–	–
Waigeo Utara	–	–	–	–	–	–
Warwarbomi	–	–	–	–	–	–
Supnin	–	–	–	–	–	–
Kepulauan Ayau	–	–	–	–	–	–
Ayau	–	–	–	–	–	–
Waigeo Timur	–	–	–	–	–	–
Raja Ampat	357	366	312	368	669	734

Sumber/*Source*: Kementerian Pendidikan, Kebudayaan, Riset, dan Teknologi, Sistem Data Pokok Pendidikan, data semester ganjil 2021/ *Ministry of Education, Culture, Research, and Technology, Basic Education Data System, odd semester 2021*

Tabel
Table 4.1.9

Jumlah Sekolah, Guru, dan Murid Madrasah Aliyah (MA) di Bawah Kementerian Agama Menurut Distrik di Kabupaten Raja Ampat, 2020/2021 dan 2021/2022
Number of Schools, Teachers, and Pupils in Madrasah Aliyah (MA) Under the Ministry of Religious Affairs by Subdistrict in Raja Ampat Regency, 2020/2021 and 2021/2022

Distrik Subdistrict	Sekolah/Schools					
	Negeri/Public		Swasta/Private		Jumlah/Total	
	2020/2021	2021/2022	2020/2021	2021/2022	2020/2021	2021/2022
(1)	(2)	(3)	(4)	(5)	(6)	(7)
Misool Selatan	–	–	–	–	–	–
Misool Barat	–	–	–	–	–	–
Misool Utara	–	–	–	–	–	–
Kofiau	–	–	–	–	–	–
Misool Timur	–	–	–	–	–	–
Kepulauan Sembilan	–	–	–	–	–	–
Salawati Utara	–	–	–	–	–	–
Salawati Tengah	–	–	1	1	1	1
Salawati Barat	–	–	–	–	–	–
Batanta Selatan	–	–	–	–	–	–
Batanta Utara	–	–	–	–	–	–
Waigeo Selatan	–	–	–	–	–	–
Teluk Mayalibit	–	–	–	–	–	–
Meos Mansar	–	–	–	–	–	–
Kota Waisai	–	–	1	1	1	1
Tiplol Mayalibit	–	–	–	–	–	–
Waigeo Barat	–	–	–	–	–	–
Waigeo Barat Kepulauan	–	–	–	–	–	–
Waigeo Utara	–	–	–	–	–	–
Warwarbomi	–	–	–	–	–	–
Supnin	–	–	–	–	–	–
Kepulauan Ayau	–	–	–	–	–	–
Ayau	–	–	–	–	–	–
Waigeo Timur	–	–	–	–	–	–
Raja Ampat	–	–	2	2	2	2

Lanjutan Tabel/Continued Table 4.1.9

Distrik Subdistrict	Guru/Teachers					
	Negeri/Public		Swasta/Private		Jumlah/Total	
	2020/2021	2021/2022	2020/2021	2021/2022	2020/2021	2021/2022
(1)	(8)	(9)	(10)	(11)	(12)	(13)
Misool Selatan	–	–	–	–	–	–
Misool Barat	–	–	–	–	–	–
Misool Utara	–	–	–	–	–	–
Kofiau	–	–	–	–	–	–
Misool Timur	–	–	–	–	–	–
Kepulauan Sembilan	–	–	–	–	–	–
Salawati Utara	–	–	–	–	–	–
Salawati Tengah	–	–	10	15	10	15
Salawati Barat	–	–	–	–	–	–
Batanta Selatan	–	–	–	–	–	–
Batanta Utara	–	–	–	–	–	–
Waigeo Selatan	–	–	–	–	–	–
Teluk Mayalibit	–	–	–	–	–	–
Meos Mansar	–	–	–	–	–	–
Kota Waisai	–	–	3	5	3	5
Tiplol Mayalibit	–	–	–	–	–	–
Waigeo Barat	–	–	–	–	–	–
Waigeo Barat Kepulauan	–	–	–	–	–	–
Waigeo Utara	–	–	–	–	–	–
Warwarbomi	–	–	–	–	–	–
Supnin	–	–	–	–	–	–
Kepulauan Ayau	–	–	–	–	–	–
Ayau	–	–	–	–	–	–
Waigeo Timur	–	–	–	–	–	–
Raja Ampat	–	–	13	20	13	20

Lanjutan Tabel/Continued Table 4.1.9

Distrik Subdistrict	Murid/Pupils					
	Negeri/Public		Swasta/Private		Jumlah/Total	
	2020/2021	2021/2022	2020/2021	2021/2022	2020/2021	2021/2022
(1)	(14)	(15)	(16)	(17)	(18)	(19)
Misool Selatan	-	-	-	-	-	-
Misool Barat	-	-	-	-	-	-
Misool Utara	-	-	-	-	-	-
Kofiau	-	-	-	-	-	-
Misool Timur	-	-	-	-	-	-
Kepulauan Sembilan	-	-	-	-	-	-
Salawati Utara	-	-	-	-	-	-
Salawati Tengah	-	-	48	27	48	27
Salawati Barat	-	-	-	-	-	-
Batanta Selatan	-	-	-	-	-	-
Batanta Utara	-	-	-	-	-	-
Waigeo Selatan	-	-	-	-	-	-
Teluk Mayalibit	-	-	-	-	-	-
Meos Mansar	-	-	-	-	-	-
Kota Waisai	-	-	16	22	16	22
Tiplol Mayalibit	-	-	-	-	-	-
Waigeo Barat	-	-	-	-	-	-
Waigeo Barat Kepulauan	-	-	-	-	-	-
Waigeo Utara	-	-	-	-	-	-
Warwarbomi	-	-	-	-	-	-
Supnin	-	-	-	-	-	-
Kepulauan Ayau	-	-	-	-	-	-
Ayau	-	-	-	-	-	-
Waigeo Timur	-	-	-	-	-	-
Raja Ampat	-	-	64	49	64	49

Sumber/Source: Kementerian Agama, EMIS, Data Semester Ganjil/ Ministry of Religious Affairs, EMIS, Odd Semester Data

Tabel
Table 4.1.10

Jumlah Kampung/Kelurahan yang Memiliki Fasilitas Sekolah Menurut Distrik dan Tingkat Pendidikan di Kabupaten Raja Ampat, 2019–2021
Number of Villages Having Educational Facilities by Subdistrict and Educational Level in Raja Ampat Regency, 2019–2021

Distrik Subdistrict	SD Primary School		
	2019	2020	2021
(1)	(2)	(3)	(4)
Misool Selatan	5	5	5
Misool Barat	5	5	5
Misool Utara	5	5	5
Kofiau	4	4	5
Misool Timur	4	4	4
Kepulauan Sembilan	3	3	3
Salawati Utara	5	5	5
Salawati Tengah	3	3	3
Salawati Barat	4	4	4
Batanta Selatan	4	4	4
Batanta Utara	2	2	2
Waigeo Selatan	5	5	5
Teluk Mayalibit	4	4	4
Meos Mansar	8	8	7
Kota Waisai	4	4	4
Tiplol Mayalibit	6	6	6
Waigeo Barat	5	5	5
Waigeo Barat Kepulauan	6	6	6
Waigeo Utara	4	4	4
Warwabomi	3	3	3
Supnin	2	2	2
Kepulauan Ayau	4	4	4
Ayau	2	2	2
Waigeo Timur	4	4	4
Raja Ampat	101	101	101

Lanjutan Tabel/Continued Table 4.1.10

Distrik Subdistrict	SMP Junior High School		
	2019	2020	2021
(1)	(5)	(6)	(7)
Misool Selatan	2	2	3
Misool Barat	2	2	2
Misool Utara	1	1	1
Kofiau	3	3	3
Misool Timur	2	2	2
Kepulauan Sembilan	1	1	1
Salawati Utara	2	2	2
Salawati Tengah	1	1	1
Salawati Barat	1	1	1
Batanta Selatan	1	1	1
Batanta Utara	1	1	1
Waigeo Selatan	2	2	2
Teluk Mayalibit	1	1	1
Meos Mansar	–	1	1
Kota Waisai	4	4	4
Tiplol Mayalibit	1	1	2
Waigeo Barat	1	1	1
Waigeo Barat Kepulauan	2	2	2
Waigeo Utara	2	2	2
Warwarbomi	1	1	1
Supnin	1	1	1
Kepulauan Ayau	1	1	1
Ayau	1	1	1
Waigeo Timur	1	1	1
Raja Ampat	35	36	38

Lanjutan Tabel/*Continued Table* 4.1.10

Distrik Subdistrict	SMA Senior High School		
	2019	2020	2021
(1)	(8)	(9)	(10)
Misool Selatan	1	1	1
Misool Barat	1	1	1
Misool Utara	1	1	1
Kofiau	1	1	1
Misool Timur	1	1	1
Kepulauan Sembilan	1	1	1
Salawati Utara	–	–	–
Salawati Tengah	2	2	2
Salawati Barat	–	–	–
Batanta Selatan	1	1	1
Batanta Utara	–	–	–
Waigeo Selatan	–	–	–
Teluk Mayalibit	–	–	–
Meos Mansar	–	–	–
Kota Waisai	2	3	3
Tiplol Mayalibit	1	1	1
Waigeo Barat	1	1	1
Waigeo Barat Kepulauan	–	–	–
Waigeo Utara	1	1	1
Warwarbomi	1	1	1
Supnin	–	–	–
Kepulauan Ayau	–	–	–
Ayau	1	1	1
Waigeo Timur	1	1	1
Raja Ampat	17	18	18

Lanjutan Tabel/Continued Table 4.1.10

Distrik Subdistrict	SMK Vocational School		
	2019	2020	2021
(1)	(11)	(12)	(13)
Misool Selatan	1	1	1
Misool Barat	–	–	–
Misool Utara	–	–	–
Kofiau	–	–	–
Misool Timur	–	–	–
Kepulauan Sembilan	–	–	–
Salawati Utara	1	1	1
Salawati Tengah	–	–	–
Salawati Barat	–	–	–
Batanta Selatan	–	–	–
Batanta Utara	–	–	–
Waigeo Selatan	–	–	–
Teluk Mayalibit	–	–	–
Meos Mansar	–	–	–
Kota Waisai	3	3	3
Tiplol Mayalibit	–	–	–
Waigeo Barat	–	–	–
Waigeo Barat Kepulauan	–	–	–
Waigeo Utara	–	–	–
Warwarbomi	–	–	–
Supnin	–	–	–
Kepulauan Ayau	–	–	–
Ayau	–	–	–
Waigeo Timur	–	–	–
Raja Ampat	5	5	5

Lanjutan Tabel/*Continued Table* 4.1.10

Distrik Subdistrict	Perguruan Tinggi University		
	2019	2020	2021
(1)	(14)	(15)	(16)
Misool Selatan	–	–	–
Misool Barat	–	–	–
Misool Utara	–	–	–
Kofiau	–	–	–
Misool Timur	–	–	–
Kepulauan Sembilan	–	–	–
Salawati Utara	–	–	–
Salawati Tengah	–	–	–
Salawati Barat	–	–	–
Batanta Selatan	–	–	–
Batanta Utara	–	–	–
Waigeo Selatan	–	–	–
Teluk Mayalibit	–	–	–
Meos Mansar	–	–	–
Kota Waisai	1	1	1
Tiplol Mayalibit	–	–	–
Waigeo Barat	–	–	–
Waigeo Barat Kepulauan	–	–	–
Waigeo Utara	–	–	–
Warwarbomi	–	–	–
Supnin	–	–	–
Kepulauan Ayau	–	–	–
Ayau	–	–	–
Waigeo Timur	–	–	–
Raja Ampat	1	1	1

Sumber/*Source*: BPS, Pendataan Potensi Desa (Podes)/ *BPS–Statistics Indonesia, Village Potential Data Collection*

Tabel 4.1.11 Angka Partisipasi Murni (APM) dan Angka Partisipasi Kasar (APK) Menurut Jenjang Pendidikan di Kabupaten Raja Ampat, 2020 dan 2021
Net Participation Rates and Gross Participation Rates by Educational Level in Raja Ampat Regency, 2020 and 2021

Jenjang Pendidikan Educational Level	Angka Partisipasi Murni (APM) Net Participation Rates		Angka Partisipasi Kasar (APK) Gross Participation Rates	
	2020	2021	2020	2021
(1)	(2)	(3)	(4)	(5)
SD/MI Elementary School	94,62	94,17	113,22	114,39
SMP/MTs Lower Secondary School	51,26	50,94	74,02	71,98
SMA/SMK/MA Upper Secondary School	47,87	47,68	74,05	78,91

Sumber/Source: BPS, Survei Sosial Ekonomi Nasional (Susenas)/BPS-Statistics Indonesia, National Socioeconomic Survey

Tabel
Table 4.1.12

Persentase Penduduk Berumur 5 Tahun ke Atas Menurut Partisipasi Sekolah di Kabupaten Raja Ampat, 2018–2021
People Aged 5 and Over Percentage by School Participation in Raja Ampat Regency, 2018–2021

Partisipasi Sekolah <i>School Participation</i>	2018	2019	2020	2021
(1)	(2)	(3)	(4)	(5)
Tidak/Belum Pernah Sekolah <i>Not/Never Attending School</i>	5,96	5,88	5,66	6,73
Masih Sekolah <i>Attending School</i>	28,05	27,80	26,77	26,57
Tidak Bersekolah Lagi <i>Not Attending School Anymore</i>	65,99	66,32	67,57	66,75

Sumber/Source: BPS, Survei Sosial Ekonomi Nasional (Susenas)/BPS Statistics Indonesia, National Socioeconomic Survey

Tabel 4.1.13 **Angka Partisipasi Sekolah (APS) dan Menurut Kelompok Umur di Kabupaten Raja Ampat (persen), 2018–2021**
Table 4.1.13 **School Participation Rate by Age Group in Raja Ampat Regency (percent), 2018–2021**

Kelompok Umur Age Group	2018	2019	2020	2021
(1)	(2)	(3)	(4)	(5)
7 – 12	95,26	95,41	96,11	95,89
13 – 15	95,00	94,69	94,70	95,14
16 – 18	64,07	67,82	68,29	67,92
19 – 24	19,60	–	–	17,38

Sumber/Source: BPS, Survei Sosial Ekonomi Nasional (Susenas)/BPS Statistics Indonesia, National Socioeconomic Survey

4.2 KESEHATAN HEALTH

Tabel 4.2.1 Jumlah Kampung/Kelurahan Yang Memiliki Sarana Kesehatan Menurut Distrik di Kabupaten Raja Ampat, 2019–2021
Number of Villages Having Health Facilities by Subdistrict in Raja Ampat Regency, 2019–2021

Distrik Subdistrict	Rumah Sakit Hospital		
	2019	2020	2021
(1)	(2)	(3)	(4)
Misool Selatan	–	–	–
Misool Barat	–	–	–
Misool Utara	–	–	–
Kofiau	–	–	–
Misool Timur	–	–	–
Kepulauan Sembilan	–	–	–
Salawati Utara	–	–	–
Salawati Tengah	–	–	–
Salawati Barat	–	–	–
Batanta Selatan	–	–	–
Batanta Utara	–	–	–
Waigeo Selatan	–	–	–
Teluk Mayalibit	–	–	–
Meos Mansar	–	–	–
Kota Waisai	1	1	1
Tiplol Mayalibit	–	–	–
Waigeo Barat	–	–	–
Waigeo Barat Kepulauan	–	–	–
Waigeo Utara	–	–	–
Warwabomi	–	–	–
Supnin	–	–	–
Kepulauan Ayau	–	–	–
Ayau	–	–	–
Waigeo Timur	–	–	–
Raja Ampat	1	1	1

Lanjutan Tabel/Continued Table 4.2.1

Distrik Subdistrict	Rumah Sakit Bersalin Maternity Hospital		
	2019	2020	2021
(1)	(5)	(6)	(7)
Misool Selatan	–	–	–
Misool Barat	–	–	–
Misool Utara	–	–	–
Kofiau	–	–	–
Misool Timur	–	–	–
Kepulauan Sembilan	–	–	–
Salawati Utara	–	–	–
Salawati Tengah	–	–	–
Salawati Barat	–	–	–
Batanta Selatan	–	–	–
Batanta Utara	–	–	–
Waigeo Selatan	–	–	–
Teluk Mayalibit	–	–	–
Meos Mansar	–	–	–
Kota Waisai	–	–	–
Tiplol Mayalibit	–	–	–
Waigeo Barat	–	–	–
Waigeo Barat Kepulauan	–	–	–
Waigeo Utara	–	–	–
Warwabomi	–	–	–
Supnin	–	–	–
Kepulauan Ayau	–	–	–
Ayau	–	–	–
Waigeo Timur	–	–	–
Raja Ampat	–	–	–

Lanjutan Tabel/*Continued Table 4.2.1*

Distrik Subdistrict	Poliklinik Polyclinic		
	2019	2020	2021
(1)	(8)	(9)	(10)
Misool Selatan	–	–	–
Misool Barat	–	–	–
Misool Utara	–	–	–
Kofiau	–	–	–
Misool Timur	–	–	–
Kepulauan Sembilan	–	–	–
Salawati Utara	–	–	–
Salawati Tengah	–	–	–
Salawati Barat	–	–	–
Batanta Selatan	–	–	–
Batanta Utara	–	–	–
Waigeo Selatan	–	–	–
Teluk Mayalibit	–	–	–
Meos Mansar	–	–	–
Kota Waisai	1	1	–
Tiplol Mayalibit	–	–	–
Waigeo Barat	–	–	–
Waigeo Barat Kepulauan	–	–	–
Waigeo Utara	–	–	–
Warwarbomi	–	–	–
Supnin	–	–	–
Kepulauan Ayau	–	–	–
Ayau	–	–	–
Waigeo Timur	–	–	–
Raja Ampat	1	1	–

Lanjutan Tabel/Continued Table 4.2.1

Distrik Subdistrict	Puskesmas Public Health Center		
	2019	2020	2021
(1)	(11)	(12)	(13)
Misool Selatan	1	1	1
Misool Barat	1	1	1
Misool Utara	1	1	1
Kofiau	1	1	1
Misool Timur	1	1	1
Kepulauan Sembilan	–	1	1
Salawati Utara	1	1	1
Salawati Tengah	–	–	–
Salawati Barat	1	1	1
Batanta Selatan	1	1	–
Batanta Utara	1	1	–
Waigeo Selatan	1	1	1
Teluk Mayalibit	1	1	1
Meos Mansar	–	1	1
Kota Waisai	1	1	1
Tiplol Mayalibit	1	1	1
Waigeo Barat	1	1	1
Waigeo Barat Kepulauan	1	1	1
Waigeo Utara	1	1	1
Warwarbomi	1	1	1
Supnin	1	1	–
Kepulauan Ayau	–	1	1
Ayau	1	1	1
Waigeo Timur	1	1	1
Raja Ampat	20	23	20

Lanjutan Tabel/*Continued Table* 4.2.1

Distrik Subdistrict	Puskesmas Pembantu Subsidiary of Public Health Center		
	2019	2020	2021
(1)	(14)	(15)	(16)
Misool Selatan	4	4	4
Misool Barat	4	5	2
Misool Utara	3	3	3
Kofiau	2	2	2
Misool Timur	2	2	1
Kepulauan Sembilan	–	1	–
Salawati Utara	3	4	3
Salawati Tengah	5	4	4
Salawati Barat	2	2	2
Batanta Selatan	3	2	3
Batanta Utara	1	1	3
Waigeo Selatan	3	4	4
Teluk Mayalibit	2	3	3
Meos Mansar	4	4	6
Kota Waisai	1	1	1
Tiplol Mayalibit	5	5	3
Waigeo Barat	3	3	4
Waigeo Barat Kepulauan	3	3	4
Waigeo Utara	–	–	–
Warwarbomi	1	–	1
Supnin	1	2	1
Kepulauan Ayau	3	1	1
Ayau	1	1	1
Waigeo Timur	1	2	1
Raja Ampat	57	59	57

Lanjutan Tabel/Continued Table 4.2.1

Distrik Subdistrict	Apotek Pharmacy		
	2019	2020	2021
(1)	(17)	(18)	(19)
Misool Selatan	-	-	-
Misool Barat	-	-	-
Misool Utara	-	-	-
Kofiau	-	-	-
Misool Timur	-	-	-
Kepulauan Sembilan	-	-	-
Salawati Utara	-	-	-
Salawati Tengah	-	-	-
Salawati Barat	-	-	-
Batanta Selatan	-	-	-
Batanta Utara	-	-	-
Waigeo Selatan	-	-	-
Teluk Mayalibit	-	-	-
Meos Mansar	-	-	-
Kota Waisai	1	2	2
Tiplol Mayalibit	-	-	-
Waigeo Barat	-	-	-
Waigeo Barat Kepulauan	-	-	-
Waigeo Utara	-	-	-
Warwarbomi	-	-	-
Supnin	-	-	-
Kepulauan Ayau	-	-	-
Ayau	-	-	-
Waigeo Timur	-	-	-
Raja Ampat	1	2	2

Sumber/Source: BPS, Pendataan Potensi Desa (Podes)/BPS-Statistics Indonesia, Village Potential Data Collecting

Tabel
Table 4.2.2**Jumlah Tenaga Kesehatan Menurut Distrik di Kabupaten Raja Ampat, 2021**
Number of Medical Personnel by Subdistrict in Raja Ampat Regency, 2021

Distrik Subdistrict	Dokter Doctor	Perawat Nurse	Bidan Midwife	Farmasi Pharma- ceutical	Ahli Gizi Nutritionist
(1)	(2)	(3)	(4)	(5)	(6)
Misool Selatan	2	7	6	1	4
Misool Barat	1	5	3	1	2
Misool Utara	2	12	10	1	1
Kofiau	1	5	2	1	2
Misool Timur	2	10	6	1	3
Kepulauan Sembilan	2	5	3	1	1
Salawati Utara	1	10	5	1	2
Salawati Tengah	–	7	2	1	–
Salawati Barat	–	3	1	–	–
Batanta Selatan	–	7	4	1	1
Batanta Utara	–	6	1	–	–
Waigeo Selatan	1	7	7	–	–
Teluk Mayalibit	1	7	4	–	1
Meos Mansar	1	7	5	–	–
Kota Waisai	5	50	13	5	4
Tiplol Mayalibit	1	6	1	1	1
Waigeo Barat	2	9	3	1	1
Waigeo Barat Kepulauan	2	11	4	1	1
Waigeo Utara	1	11	4	1	2
Warwarbomi	1	3	5	1	2
Supnin	–	1	1	–	–
Kepulauan Ayau	–	1	–	–	–
Ayau	–	7	4	–	2
Waigeo Timur	1	3	4	–	–
Raja Ampat	27	200	98	19	30

Sumber/Source: Dinas Kesehatan Kabupaten Raja Ampat/Health Office of Raja Ampat Regency

Tabel
Table 4.2.3

Jumlah Rumah Sakit Umum, Rumah Sakit Khusus, Rumah Sakit/Rumah Bersalin, Puskesmas, Klinik/Balai Kesehatan, Posyandu, dan Polindes Menurut Distrik di Kabupaten Raja Ampat, 2020 dan 2021
Number of General Hospital, Special Hospital, Maternity Hospital and Public Health Center, Medical Clinic, Integrated Service Post, Village Maternity Cottage by Subdistrict in Raja Ampat Regency, 2020 and 2021

Distrik Subdistrict	Rumah Sakit Umum General Hospital		Rumah Sakit Khusus Special Hospital	
	2020	2021	2020	2021
(1)	(2)	(3)	(4)	(5)
Misool Selatan	–	–	–	–
Misool Barat	–	–	–	–
Misool Utara	–	–	–	–
Kofiau	–	–	–	–
Misool Timur	–	–	–	–
Kepulauan Sembilan	–	–	–	–
Salawati Utara	–	–	–	–
Salawati Tengah	–	–	–	–
Salawati Barat	–	–	–	–
Batanta Selatan	–	–	–	–
Batanta Utara	–	–	–	–
Waigeo Selatan	–	–	–	–
Teluk Mayalibit	–	–	–	–
Meos Mansar	–	–	–	–
Kota Waisai	1	1	–	–
Tiplol Mayalibit	–	–	–	–
Waigeo Barat	–	–	–	–
Waigeo Barat Kepulauan	–	–	–	–
Waigeo Utara	–	–	–	–
Warwarbomi	–	–	–	–
Supnin	–	–	–	–
Kepulauan Ayau	–	–	–	–
Ayau	–	–	–	–
Waigeo Timur	–	–	–	–
Raja Ampat	1	1	–	–

Lanjutan Tabel/*Continued Table 4.2.3*

Distrik Subdistrict	Rumah Sakit Bersalin/ Rumah Bersalin Maternity Hospital		Puskesmas Public Health Center	
	2020	2021	2020	2021
(1)	(6)	(7)	(8)	(9)
Misool Selatan	–	–	1	1
Misool Barat	–	–	1	1
Misool Utara	–	–	1	1
Kofiau	–	–	1	1
Misool Timur	–	–	1	1
Kepulauan Sembilan	–	–	1	1
Salawati Utara	–	–	1	1
Salawati Tengah	–	–	1	1
Salawati Barat	–	–	1	1
Batanta Selatan	–	–	1	1
Batanta Utara	–	–	1	1
Waigeo Selatan	–	–	1	1
Teluk Mayalibit	–	–	1	1
Meos Mansar	–	–	1	1
Kota Waisai	–	–	1	1
Tiplol Mayalibit	–	–	1	1
Waigeo Barat	–	–	1	1
Waigeo Barat Kepulauan	–	–	1	1
Waigeo Utara	–	–	1	1
Warwarbomi	–	–	1	1
Supnin	–	–	1	1
Kepulauan Ayau	–	–	1	1
Ayau	–	–	1	1
Waigeo Timur	–	–	1	1
Raja Ampat	–	–	24	24

Lanjutan Tabel/Continued Table 4.2.3

Distrik Subdistrict	Klinik/Balai Kesehatan Medical Clinic		Posyandu Integrated Service Post		Polindes Village Maternity Cottage	
	2020	2021	2020	2021	2020	2021
(1)	(10)	(11)	(12)	(13)	(14)	(15)
Misool Selatan	–	–	5	5	1	1
Misool Barat	–	–	5	5	2	2
Misool Utara	–	–	6	6	1	1
Kofiau	–	–	6	6	–	–
Misool Timur	–	–	6	6	–	1
Kepulauan Sembilan	–	–	4	4	1	1
Salawati Utara	–	–	7	7	–	1
Salawati Tengah	–	–	7	7	–	4
Salawati Barat	–	–	4	4	1	1
Batanta Selatan	–	–	4	4	–	2
Batanta Utara	–	–	4	4	–	2
Waigeo Selatan	–	–	5	5	2	2
Teluk Mayalibit	–	–	4	4	2	2
Meos Mansar	–	–	9	9	5	5
Kota Waisai	–	–	8	8	–	–
Tiplol Mayalibit	–	–	6	6	1	1
Waigeo Barat	–	–	5	5	–	4
Waigeo Barat Kepulauan	–	–	6	6	1	1
Waigeo Utara	–	–	6	6	1	3
Warwabomi	–	–	4	4	1	1
Supnin	–	–	4	4	–	2
Kepulauan Ayau	–	–	4	4	3	1
Ayau	–	–	5	5	1	1
Waigeo Timur	–	–	4	4	–	1
Raja Ampat	–	–	128	128	23	41

Sumber/Source: Dinas Kesehatan Kabupaten Raja Ampat/Health Office of Raja Ampat Regency

Tabel
Table 4.2.4**Jumlah Puskesmas Keliling Menurut Distrik di Kabupaten Raja Ampat, 2021**
Number of Mobile Public Health Centre by Subdistrict in Raja Ampat Regency, 2021

Distrik Subdistrict	Puskesmas Keliling Mobile Public Health Center	
	Perahu/Boat	Mobil/Car
(1)	(2)	(3)
Misool Selatan	2	-
Misool Barat	2	-
Misool Utara	2	1
Kofiau	1	-
Misool Timur	2	1
Kepulauan Sembilan	1	-
Salawati Utara	2	1
Salawati Tengah	-	1
Salawati Barat	-	-
Batanta Selatan	1	-
Batanta Utara	-	-
Waigeo Selatan	2	-
Teluk Mayalibit	2	1
Meos Mansar	1	-
Kota Waisai	-	2
Tiplol Mayalibit	1	-
Waigeo Barat	2	-
Waigeo Barat Kepulauan	2	-
Waigeo Utara	-	1
Warwarbomi	2	-
Supnin	-	-
Kepulauan Ayau	1	-
Ayau	2	-
Waigeo Timur	1	-
Raja Ampat	29	8

Sumber/Source: Dinas Kesehatan Kabupaten Raja Ampat/Health Office of Raja Ampat Regency

Tabel 4.2.5 **Persentase Balita (0-59 Bulan) yang Pernah Mendapat Imunisasi Menurut Jenis Imunisasi di Kabupaten Raja Ampat, 2021**
Percentage of Children Under Five Years Who Had Immunization by Type of Immunization in Raja Ampat Regency, 2021

Jenis Imunisasi Type of Immunization	Persentase Percentage
(1)	(2)
BCG	86,54
DPT	84,12
Polio	85,05
Campak/Morbili	68,59
Hepatitis B	74,08

Sumber/Source: BPS, Survei Sosial Ekonomi Nasional (Susenas)/BPS Statistics Indonesia, National Socioeconomic Survey

Tabel
Table 4.2.6

Target dan Realisasi Imunisasi di Kabupaten Raja Ampat, 2021
Target and Realization of Immunization in Raja Ampat Regency, 2021

Jenis Imunisasi Type of Immunization	Target Target (%)	Realisasi Realization (%)
(1)	(2)	(3)
1. HB 0	95	51,80
2. BCG	95	83,20
3. DPTHb-H1b1	95	96,50
4. DPTHb-H1b2	95	86,90
5. DPTHb-H1b3	95	77,50
6. Polio I	95	70,60
7. Polio II	95	77,00
8. Polio III	95	65,10
9. Polio IV	95	61,60
10. Campak Bayi	95	71,90
11. DPT HB Hib Lanjutan	95	58,20
12. Campak Lanjutan	95	55,90
13. DT (SD kelas I)	100	73,78
14. Campak (SD kelas I)	100	73,78
15. Td (SD kelas II)	100	75,10
16. Td (SD kelas III)	100	73,19
17. TT Ibu Hamil I	80	10,50
18. TT Ibu Hamil II+	80	33,70
19. TT WUS I	80	0,60
20. TT WUS II+	80	31,40

Sumber/Source: Dinas Kesehatan Kabupaten Raja Ampat/Health Office of Raja Ampat Regency

Tabel 4.2.7 **Jumlah Kasus 10 Penyakit Terbanyak Penderita Rawat Jalan di RSUD Raja Ampat, 2021**
Number of Cases of the 10 Most Disease of Non Intensive Care Suffer in Raja Ampat Hospital, 2021

Jenis Penyakit The Type of Disease	Jumlah Kasus Number of Cases
(1)	(2)
1. Peptic Ulcer	486
2. Hypertensive Heart Disease (HHD)	310
3. Pneumonia	196
4. Bronchitis	168
5. Rhino Faringitis Akut (RFA)	163
6. DMT2	111
7. Infeksi Saluran Kemih (ISK)	54
8. Dislipedemia	30
9. Anemia	23
10. Faringitis Akut	19
Raja Ampat	1.560

Sumber/Source: Rumah Sakit Umum Daerah Kabupaten Raja Ampat/Raja Ampat Regional Public Hospital

Tabel
Table 4.2.8**Jumlah Kasus 10 Penyakit Terbanyak Penderita Rawat
Inap di RSUD Raja Ampat, 2021**
*Number of Cases of the 10 Most Disease of Intensive Care
Suffer in Raja Ampat Hospital, 2021*

Jenis Penyakit <i>The Type of Disease</i>	Jumlah Kasus <i>Number of Cases</i>
(1)	(2)
1. Peptic Ulcer	241
2. Pneumonia	178
3. Hypertensive Heart Disease (HHD)	86
4. Bronchitis	51
5. Dyspepsia	50
6. Diare Cair Akut (DCA)	46
7. Rhino Faringitis Akut	46
8. TB Paru	36
9. Diabetes Militus (DM)	36
10. Anemia	34
Raja Ampat	804

Sumber/Source: Rumah Sakit Umum Daerah Kabupaten Raja Ampat/Raja Ampat Regional Public Hospital

Tabel 4.2.9 **Angka Pelayanan Kesehatan Gigi dan Mulut di RSUD Raja Ampat, 2021**
Table *Rate of Tooth and Mouth Health Service in Raja Ampat Hospital, 2021*

Jenis Penyakit <i>The Type of Disease</i>	Banyaknya <i>Quantity</i>
(1)	(2)
1. Pulpitis	192
2. Necrosis Pulpa	69
3. Gingivitis Kronis	69
4. Gangren Radix	64
5. Persistensi	30
6. Mobility bukan karena DM	20
7. Periodentitis Kronis	12
8. Ulkus Dekubitus	9
9. Abses	7
10. Arthritis of Teeth	7
Raja Ampat	479

Sumber/Source: Rumah Sakit Umum Daerah Kabupaten Raja Ampat/Raja Ampat Regional Public Hospital

Tabel
Table 4.2.10

Angka Kematian Menurut Penyakit Utama Penderita Rawat Inap di RSUD Raja Ampat, 2021
Number of Death by Superior Disease Cause of Intensive Care Cause Death in Raja Ampat Hospital, 2021

Jenis Penyakit <i>The Type of Disease</i>	Banyaknya <i>Quantity</i>
(1)	(2)
1. Sepsis	3
2. Hipertensi Emergency	2
3. B20	2
4. Edema Paru	2
5. Pneumonia	1
6. PPOK	1
7. Bronchitis Kronik	1
8. Congestive Heart Failure	1
9. Dyspepsia	1
10. Gizi Buruk	1
Raja Ampat	15

Sumber/Source: Rumah Sakit Umum Daerah Kabupaten Raja Ampat/Raja Ampat Regional Public Hospital

Tabel
Table 4.2.11

**Jumlah Klinik Keluarga Berencana (KKB) dan Pos
Pelayanan Keluarga Berencana Desa (PPKBD) Menurut
Distrik di Kabupaten Raja Ampat, 2021**
*Number of Family Planning Clinics and Village Family
Planning Service Units by Subdistrict in Raja Ampat
Regency, 2021*

Distrik <i>Subdistrict</i>	Klinik Keluarga Berencana <i>Family Planning Clinics</i>	Pos Pelayanan Keluarga Berencana Desa <i>Village Family Planning Service Unit</i>
(1)	(2)	(3)
Misool Selatan	–	–
Misool Barat	1	–
Misool Utara	1	–
Kofiau	–	–
Misool Timur	–	–
Kepulauan Sembilan	–	–
Salawati Utara	1	–
Salawati Tengah	–	–
Salawati Barat	–	–
Batanta Selatan	–	–
Batanta Utara	1	–
Waigeo Selatan	1	–
Teluk Mayalibit	1	–
Meos Mansar	–	–
Kota Waisai	1	–
Tiplol Mayalibit	1	–
Waigeo Barat	–	–
Waigeo Barat Kepulauan	–	–
Waigeo Utara	1	–
Warwarbomi	–	–
Supnin	–	–
Kepulauan Ayau	1	–
Ayau	1	–
Waigeo Timur	–	–
Raja Ampat	11	–

Sumber/Source: Dinas Pemberdayaan Perempuan, Perlindungan Anak dan Keluarga Berencana Kabupaten Raja Ampat/Women Empowerment, Child Protection and Family Planning Office of Raja Ampat Regency

Tabel
Table 4.2.12

Jumlah Pasangan Usia Subur (PUS) dan Peserta KB Aktif Menurut Distrik di Kabupaten Raja Ampat, 2021
Number of Couples of Reproductive Age and Family Planning Participants by Subdistrict in Raja Ampat Regency, 2021

Distrik Subdistrict	Jumlah PUS Couples of Reproductive Age	Peserta KB Aktif Family Planning Participants		
		IUD IUD	Pil Pill	Suntikan Injection
(1)	(2)	(3)	(4)	(5)
Misool Selatan	706	–	119	117
Misool Barat	213	–	59	136
Misool Utara	100	–	41	82
Kofiau	512	–	30	77
Misool Timur	419	–	45	142
Kepulauan Sembilan	70	–	57	86
Salawati Utara	403	–	106	164
Salawati Tengah	600	–	96	254
Salawati Barat	163	–	47	50
Batanta Selatan	210	–	–	–
Batanta Utara	60	–	–	–
Waigeo Selatan	262	–	52	109
Teluk Mayalibit	95	–	40	116
Meos Mansar	271	–	3	65
Kota Waisai	2 734	6	71	336
Tiplol Mayalibit	181	–	50	187
Waigeo Barat	210	–	89	177
Waigeo Barat Kepulauan	501	2	267	532
Waigeo Utara	100	–	14	26
Warwarbomi	151	–	27	18
Supnin	50	–	–	–
Kepulauan Ayau	70	–	–	–
Ayau	60	–	193	92
Waigeo Timur	108	–	33	27
Raja Ampat	8 249	8	1 439	2 838

Lanjutan Tabel/Continued Table 4.2.12

Distrik Subdistrict	Peserta KB Aktif Family Planning Participants		
	Kondom Condom	Implan Implants	Jumlah Total
(1)	(6)	(7)	(8)
Misool Selatan	40	–	982
Misool Barat	–	–	408
Misool Utara	–	–	223
Kofiau	–	–	619
Misool Timur	20	12	638
Kepulauan Sembilan	27	16	256
Salawati Utara	36	37	746
Salawati Tengah	–	–	950
Salawati Barat	–	–	260
Batanta Selatan	–	–	210
Batanta Utara	–	–	60
Waigeo Selatan	58	27	508
Teluk Mayalibit	–	–	251
Meos Mansar	36	8	383
Kota Waisai	258	224	3629
Tiplol Mayalibit	5	–	423
Waigeo Barat	43	29	548
Waigeo Barat Kepulauan	80	33	1415
Waigeo Utara	60	20	220
Warwabomi	27	9	232
Supnin	–	–	50
Kepulauan Ayau	–	–	70
Ayau	5	–	350
Waigeo Timur	–	–	168
Raja Ampat	695	415	13 599

Sumber/Source: Dinas Pemberdayaan Perempuan, Perlindungan Anak dan Keluarga Berencana Kabupaten Raja Ampat/Women Empowerment, Child Protection and Family Planning Office of Raja Ampat Regency

4.3 AGAMA DAN SOSIAL LAINNYA RELIGION AND OTHER SOCIAL AFFAIRS

Tabel 4.3.1 Jumlah Penduduk Menurut Kecamatan dan Agama yang Dianut di Kabupaten Raja Ampat, 2021
Population by Subdistrict and Religion in Raja Ampat Regency, 2021

Kecamatan Subdistrict	Islam	Protestan Protestant	Katolik Catholic	Hindu	Budha Buddha	Lainnya Others
(1)	(2)	(3)	(4)	(5)	(6)	(7)
Misool Selatan	3465	1576	241	–	–	–
Misool Barat	897	624	6	–	–	–
Misool Utara	1314	942	25	–	–	–
Kofiau	66	2555	4	–	–	–
Misool Timur	942	1958	70	–	–	–
Kepulauan Sembilan	18	1486	8	–	–	–
Salawati Utara	1513	1153	40	–	–	–
Salawati Tengah	1522	455	75	–	–	–
Salawati Barat	50	1100	10	–	–	–
Batanta Selatan	56	1736	41	–	–	–
Batanta Utara	8	1644	15	–	–	–
Waigeo Selatan	584	1578	20	–	–	–
Teluk Mayalibit	269	988	25	–	–	–
Meos Mansar	108	2143	98	–	–	–
Kota Waisai	12018	9659	470	–	–	–
Tiplol Mayalibit	378	889	25	–	–	–
Waigeo Barat	274	725	40	–	–	–
Waigeo Barat Kepulauan	795	1582	39	–	–	–
Waigeo Utara	149	1740	15	–	–	–
Warwabomi	22	1499	10	–	–	–
Supnin	21	1093	20	–	–	–
Kepulauan Ayau	5	1288	6	–	–	–
Ayau	5	1389	8	–	–	–
Waigeo Timur	20	1859	18	–	–	–
Raja Ampat	24.559	41.661	1.329	–	–	–

Sumber/Source: Kantor Kementerian Agama Kabupaten Raja Ampat/Ministry of Religious Affairs of Raja Ampat Regency

Tabel
Table 4.3.2**Jumlah Tempat Peribadatan Menurut Distrik di
Kabupaten Raja Ampat, 2021**
*Number of Places of Worship by Subdistrict and Religion in
Raja Ampat Regency, 2021*

Distrik Subdistrict	Masjid Mosque	Mushola Pray Room	Gereja Protestan Protestant Church	Gereja Katholik Catholic Church	Pura Temple	Wihara Vihara
(1)	(2)	(3)	(4)	(5)	(6)	(7)
Misool Selatan	4	–	–	–	–	–
Misool Barat	2	–	3	–	–	–
Misool Utara	1	–	3	–	–	–
Kofiau	–	–	4	–	–	–
Misool Timur	2	–	5	–	–	–
Kepulauan Sembilan	–	–	2	–	–	–
Salawati Utara	4	4	10	1	–	–
Salawati Tengah	–	–	1	–	–	–
Salawati Barat	–	–	4	–	–	–
Batanta Selatan	–	–	3	–	–	–
Batanta Utara	–	–	3	–	–	–
Waigeo Selatan	–	–	5	–	–	–
Teluk Mayalibit	2	–	6	–	–	–
Meos Mansar	–	–	10	–	–	–
Kota Waisai	14	6	22	1	–	–
Tiplol Mayalibit	–	–	4	–	–	–
Waigeo Barat	–	–	4	–	–	–
Waigeo Barat Kepulauan	–	–	6	–	–	–
Waigeo Utara	–	–	4	–	–	–
Warwabomi	–	–	3	–	–	–
Supnin	–	–	2	–	–	–
Kepulauan Ayau	–	–	3	–	–	–
Ayau	–	–	2	–	–	–
Waigeo Timur	–	–	4	–	–	–
Raja Ampat	29	10	114	2	–	–

Sumber/Source: Kantor Kementerian Agama Kabupaten Raja Ampat/Ministry of Religious Affairs of Raja Ampat Regency

Tabel
Table 4.3.3

Jumlah Kampung/Kelurahan yang Mengalami Bencana Alam¹ Menurut Distrik di Kabupaten Raja Ampat, 2019–2021
Number of Villages that Had Natural Disaster¹ by Subdistrict in Raja Ampat Regency, 2019–2021

Distrik Subdistrict	Banjir/Flood		
	2019	2020	2021
(1)	(2)	(3)	(4)
Misool Selatan	–	1	1
Misool Barat	–	2	–
Misool Utara	1	1	–
Kofiau	1	–	–
Misool Timur	1	4	–
Kepulauan Sembilan	–	–	–
Salawati Utara	–	–	–
Salawati Tengah	1	–	–
Salawati Barat	–	–	–
Batanta Selatan	–	–	–
Batanta Utara	–	–	–
Waigeo Selatan	–	–	–
Teluk Mayalibit	–	–	–
Meos Mansar	–	1	–
Kota Waisai	2	–	2
Tiplol Mayalibit	–	–	–
Waigeo Barat	–	–	–
Waigeo Barat Kepulauan	–	1	–
Waigeo Utara	–	–	–
Warwarbomi	–	–	–
Supnin	–	–	–
Kepulauan Ayau	–	–	–
Ayau	–	–	–
Waigeo Timur	–	–	–
Raja Ampat	6	10	3

Lanjutan Tabel/Continued Table 4.3.3

Distrik Subdistrict	Gempa Bumi/Earthquake		
	2019	2020	2021
(1)	(5)	(6)	(7)
Misool Selatan	–	5	1
Misool Barat	–	2	2
Misool Utara	–	3	1
Kofiau	–	–	–
Misool Timur	–	–	4
Kepulauan Sembilan	–	–	–
Salawati Utara	–	–	–
Salawati Tengah	1	–	–
Salawati Barat	–	–	–
Batanta Selatan	–	1	–
Batanta Utara	–	–	–
Waigeo Selatan	–	1	–
Teluk Mayalibit	–	–	–
Meos Mansar	–	–	3
Kota Waisai	–	2	–
Tiplol Mayalibit	–	–	–
Waigeo Barat	–	–	–
Waigeo Barat Kepulauan	–	2	4
Waigeo Utara	–	–	–
Warwarbomi	–	1	–
Supnin	–	1	–
Kepulauan Ayau	–	1	–
Ayau	–	–	–
Waigeo Timur	–	–	–
Raja Ampat	1	19	15

Lanjutan Tabel/*Continued Table 4.3.3*

Distrik Subdistrict	Tanah Longsor/Landslide		
	2019	2020	2021
(1)	(8)	(9)	(10)
Misool Selatan	–	–	1
Misool Barat	–	–	–
Misool Utara	–	–	–
Kofiau	–	–	–
Misool Timur	–	–	–
Kepulauan Sembilan	–	–	–
Salawati Utara	–	–	–
Salawati Tengah	–	–	–
Salawati Barat	–	–	–
Batanta Selatan	–	–	–
Batanta Utara	–	–	–
Waigeo Selatan	–	–	1
Teluk Mayalibit	–	–	–
Meos Mansar	–	–	–
Kota Waisai	–	1	2
Tiplol Mayalibit	1	–	–
Waigeo Barat	–	–	–
Waigeo Barat Kepulauan	–	–	–
Waigeo Utara	–	–	–
Warwarbomi	–	–	–
Supnin	–	–	–
Kepulauan Ayau	–	–	–
Ayau	–	–	–
Waigeo Timur	–	–	–
Raja Ampat	1	1	4

Catatan/Note: ¹ Terjadi dalam tiga tahun terakhir sampai dengan saat pencacahan/*Occured during the last three years by the time of enumeration*

Sumber/Source: BPS, Pendataan Potensi Desa (Podes)/BPS-Statistics Indonesia, Village Potential Data Collecting

Tabel 4.3.4 **Jumlah Jemaah Haji yang Diberangkatkan ke Tanah Suci Mekah Menurut Distrik dan Jenis Kelamin di Kabupaten Raja Ampat, 2021**
Number of Hajj Pilgrims Departured to the Holyland of Mecca by Subdistrict and Sex in Raja Ampat Regency, 2021

Distrik Subdistrict	Laki-laki Male	Perempuan Female	Jumlah Total
(1)	(2)	(3)	(4)
Misool Selatan	–	–	–
Misool Barat	–	–	–
Misool Utara	–	–	–
Kofiau	–	–	–
Misool Timur	–	–	–
Kepulauan Sembilan	–	–	–
Salawati Utara	–	–	–
Salawati Tengah	–	–	–
Salawati Barat	–	–	–
Batanta Selatan	–	–	–
Batanta Utara	–	–	–
Waigeo Selatan	–	–	–
Teluk Mayalibit	–	–	–
Meos Mansar	–	–	–
Kota Waisai	–	–	–
Tiplol Mayalibit	–	–	–
Waigeo Barat	–	–	–
Waigeo Barat Kepulauan	–	–	–
Waigeo Utara	–	–	–
Warwabomi	–	–	–
Supnin	–	–	–
Kepulauan Ayau	–	–	–
Ayau	–	–	–
Waigeo Timur	–	–	–
Raja Ampat	–	–	–

Sumber/Source: Kantor Kementerian Agama Kabupaten Raja Ampat/Ministry of Religious Affairs of Raja Ampat Regency

Tabel
Table 4.3.5

**Jumlah Jemaah Haji yang Diberangkatkan ke Tanah Suci
Mekah Menurut Kelompok Umur dan Jenis Kelamin di
Kabupaten Raja Ampat, 2021**
*Number of Hajj Pilgrims Departured to the Holyland of
Mecca by Age Group and Sex in Raja Ampat Regency,
2021*

Kelompok Umur <i>Age Group</i>	Laki-laki <i>Male</i>	Perempuan <i>Female</i>	Jumlah <i>Total</i>
(1)	(2)	(3)	(4)
10 – 20	–	–	–
21 – 30	–	–	–
31 – 40	–	–	–
41 – 50	–	–	–
51 – 60	–	–	–
61 – 70	–	–	–
71 – 80	–	–	–
Raja Ampat	–	–	–

Sumber/Source: Kantor Kementerian Agama Kabupaten Raja Ampat/Ministry of Religious Affairs of Raja Ampat Regency

Tabel 4.3.6 Jumlah Tindak Pidana yang Dilaporkan Menurut Kepolisian Sektor di Kabupaten Raja Ampat, 2017–2021
Table *Number of Reported Criminal Cases by Subdistrict Police Office in Raja Ampat Regency, 2017-2021*

Kepolisian Sektor Subdistrict Police Office	2017	2018	2019	2020	2021
(1)	(2)	(3)	(4)	(5)	(6)
1. Polres Raja Ampat	107	60	82	110	83
2. Polsek Waigeo Selatan	–	–	8	3	33
3. Polsek Waigeo Utara	–	–	6	1	–
4. Polsek Misool Utara	–	–	8	5	–

Sumber/Source: Kepolisian Resor Raja Ampat/District Police Office of Raja Ampat

Tabel
Table 4.3.7**Jumlah Penyelesaian Tindak Pidana yang Dilaporkan Menurut Kepolisian Sektor di Kabupaten Raja Ampat, 2017–2021**
Number of Crime Clearance by Subdistrict Police Office in Raja Ampat Regency, 2017-2021

Kepolisian Sektor Subdistrict Police Office	2017	2018	2019	2020	2021
(1)	(2)	(3)	(4)	(5)	(6)
1. Polres Raja Ampat	51,4	40	30	44	44
2. Polsek Waigeo Selatan	–	–	7	1	30
3. Polsek Waigeo Utara	–	–	6	–	–
4. Polsek Misool Utara	–	–	8	2	–

Sumber/Source: Kepolisian Resor Raja Ampat/District Police Office of Raja Ampat

Tabel 4.3.8 Jumlah Keluarga Menurut Distrik dan Klasifikasi Keluarga di Kabupaten Raja Ampat, 2021
Number of Households by Subdistrict and Households Classification in Raja Ampat Regency, 2021

Distrik Subdistrict	Tahapan Keluarga Sejahtera Ranking of Prosperous Family		
	Pra Sejahtera Pre Prosperous	KS I Prosperous I	KS II Prosperous II
(1)	(2)	(3)	(4)
Misool Selatan	82	752	386
Misool Barat	27	178	254
Misool Utara	27	299	198
Kofiau	35	395	122
Misool Timur	32	489	159
Kepulauan Sembilan	40	129	257
Salawati Utara	7	431	144
Salawati Tengah	14	120	141
Salawati Barat	5	127	159
Batanta Selatan	25	132	232
Batanta Utara	-	-	-
Waigeo Selatan	41	250	350
Teluk Mayalibit	35	134	578
Meos Mansar	140	119	119
Kota Waisai	102	109	15
Tiplol Mayalibit	22	269	124
Waigeo Barat	28	170	172
Waigeo Barat Kepulauan	40	151	165
Waigeo Utara	54	552	292
Warwarbomi	46	144	289
Supnin	15	131	240
Kepulauan Ayau	34	132	234
Ayau	102	109	15
Waigeo Timur	21	240	111
Raja Ampat	974	5 562	4 756

Lanjutan Tabel/*Continued Table 4.3.8*

Distrik <i>Subdistrict</i>	Tahapan Keluarga Sejahtera <i>Ranking of Prosperous Family</i>		Jumlah <i>Total</i>
	KS III <i>Prosperous III</i>	KS III Plus <i>Prosperous III+</i>	
(1)	(5)	(6)	(7)
Misool Selatan	19	55	1 294
Misool Barat	18	1	478
Misool Utara	52	18	594
Kofiau	22	8	582
Misool Timur	46	14	740
Kepulauan Sembilan	32	1	459
Salawati Utara	61	33	676
Salawati Tengah	15	-	287
Salawati Barat	8	-	299
Batanta Selatan	18	5	412
Batanta Utara	-	-	-
Waigeo Selatan	75	26	742
Teluk Mayalibit	20	149	1 116
Meos Mansar	19	-	397
Kota Waisai	10	-	236
Tiplol Mayalibit	19	6	440
Waigeo Barat	9	-	379
Waigeo Barat Kepulauan	105	10	471
Waigeo Utara	89	46	1 033
Warwabomi	12	9	500
Supnin	9	-	395
Kepulauan Ayau	10	2	412
Ayau	10	-	236
Waigeo Timur	22	-	394
Raja Ampat	897	383	12 572

Sumber/*Source*: Dinas Pemberdayaan Perempuan, Perlindungan Anak dan Keluarga Berencana Kabupaten Raja Ampat/*Women Empowerment, Child Protection and Family Planning Office of Raja Ampat Regency*

Tabel 4.3.9 **Jumlah Kecelakaan Lalu Lintas di Kabupaten Raja Ampat, 2017–2021**
Table **Number of Traffic Accidents in Raja Ampat Regency, 2017–2021**

Tahun Year	Jumlah Kecelakaan Number of Accident	Jumlah Korban Number of Victims			Kerugian Materi Material Losses (Rupiah)
		Mati Dead	Luka Berat Heavy Injury	Luka Ringan Light Injury	
(1)	(2)	(3)	(4)	(5)	(6)
2017	13	1	2	11	13 000 000
2018	16	2	7	10	50 450 000
2019	10	2	4	7	35 000 000
2020	10	3	4	6	19 000 000
2021	14	1	2	14	15.000.000

Sumber/Source: Kepolisian Resor Raja Ampat/District Police Office of Raja Ampat

Tabel
Table 4.3.10

Persentase Rumah Tangga Menurut Penggunaan Fasilitas Tempat Buang Air Besar di Kabupaten Raja Ampat, 2019–2021
Percentage of Households by Used Toilet Facility in Raja Ampat Regency, 2019-2021

Tahun Years	Sendiri Private	Lainnya ¹ Others
(1)	(2)	(3)
2019	62,59	37,41
2020	66,92	33,08
2021	56,68	43,32

Catatan/Note: ¹ Lainnya termasuk MCK umum dan tidak ada/tidak menggunakan fasilitas tempat buang air besar/Others include public bathing, washing and toilet facilities or no toilet

Sumber/Source: BPS, Survei Sosial Ekonomi Nasional (Susenas)/BPS Statistics Indonesia, National Socioeconomic Survey

Tabel 4.3.11 **Persentase Rumah Tangga Menurut Jenis Kloset yang Digunakan di Kabupaten Raja Ampat, 2019–2021**
Table **Percentage of Households by Sanitation Facility in Raja Ampat Regency, 2019-2021**

Tahun Years	Leher Angsa Swan's Leg Type	Lainnya Others
(1)	(2)	(3)
2019	81,66	18,34
2020	80,41	19,59
2021	80,31	19,69

Sumber/Source: BPS, Survei Sosial Ekonomi Nasional (Susenas)/BPS Statistics Indonesia, National Socioeconomic Survey

4.4 KEMISKINAN POVERTY

Tabel 4.4.1 **Garis Kemiskinan, Jumlah, dan Persentase Miskin di Kabupaten Raja Ampat, 2017–2021**
Table 4.4.1 **Poverty Line, Number, and Percentage of Poor People in Raja Ampat Regency, 2017–2021**

Tahun Year	Garis Kemiskinan (rupiah/kapita/bulan) Poverty Line (rupiah/capita/month)	Jumlah Penduduk Miskin (ribu) Number of Poor People (thousand)	Persentase Penduduk Miskin Percentage of Poor People
(1)	(2)	(3)	(4)
2017	317 416	9,43	20,00
2018	326 050	8,49	17,80
2019	347 203	8,30	17,16
2020	374 488	8,32	17,01
2021	388 021	8,69	17,50

Sumber/Source: BPS, Survei Sosial Ekonomi Nasional Maret/BPS-Statistics Indonesia, March National Socioeconomic Survey

Tabel 4.4.2 **Indeks Kedalaman Kemiskinan dan Indeks Keparahan Kemiskinan di Kabupaten Raja Ampat, 2017–2021**
Table **Poverty Gap Index and Poverty Severity Index in Raja Ampat Regency, 2017–2021**

Tahun Year	Indeks Kedalaman Kemiskinan Poverty Gap Index	Indeks Keparahan Kemiskinan Poverty Severity Index
(1)	(2)	(3)
2017	3,58	0,9
2018	2,7	0,71
2019	2,61	0,67
2020	3,06	0,81
2021	2,82	0,75

Sumber/Source: BPS, Survei Sosial Ekonomi Nasional Maret/BPS-Statistics Indonesia, March National Socioeconomic Survey

BAB 5

PERTANIAN, KEHUTANAN, PETERNAKAN, DAN PERIKANAN

KOMODITAS DENGAN PRODUKSI TERTINGGI

BUAH-BUAHAN

PISANG

SAYUR-SAYURAN

CABAI RAWIT

PERKEBUNAN

KELAPA

POPULASI TERNAK DAN UNGGAS

SAPI

1641

**AYAM
KAMPUNG**

29708

KAMBING

478

**AYAM
RAS PEDAGING**

2000

BABI

656

ITIK

522

PENJELASAN TEKNIS

1. **Lahan sawah** adalah lahan pertanian yang berpetak-petak dan dibatasi oleh pematang (galengan), saluran untuk menahan/ menyalurkan air, yang biasanya ditanami padi sawah tanpa memandang dari mana diperoleh atau status lahan tersebut. Lahan yang dimaksud termasuk lahan yang terdaftar di Pajak Bumi Bangunan, luran Pembangunan Daerah, lahan bengkok, lahan serobotan, lahan rawa yang ditanami padi dan lahan bekas tanaman tahunan yang telah dijadikan sawah, baik yang ditanami padi, palawija atau tanaman semusim lainnya.
2. **Tegal/Kebun** adalah lahan pertanian bukan sawah (lahan kering) yang ditanami tanaman semusim atau tahunan dan terpisah dengan halaman sekitar rumah serta penggunaannya tidak berpindah-pindah.
3. **Ladang/Huma** adalah lahan pertanian bukan sawah (lahan kering) yang biasanya ditanami tanaman semusim dan penggunaannya hanya semusim atau dua musim, kemudian akan ditinggalkan bila sudah tidak subur lagi (berpindah-pindah). Kemungkinan lahan ini beberapa tahun kemudian akan dikerjakan kembali jika sudah subur.

TECHNICAL NOTES

1. **Wetland** is agricultural land that separated by small dykes to resist water, where the main crop is usually wetland paddy without considering where it is got from or the status of the land. It includes the land that is registered at land income tax office, regional development contribution, 'bengkok' land, illegal ownership, swamps for rice cultivation, and annual crop land mark that has been used as rice field, which are both planted with paddy, secondary crops or the other seasonal crops.
2. **Dry field/Garden** is an dryland (unirrigated land) which is planted with seasonal or annual crops and separately from the yard around the house without shifting.
3. **Unirrigated agricultural field/ Shifting cultivation land** is dryland (unirrigated land) that usually is cultivated for seasonal crops and utilized only for one or two seasons, then it will be left when it is not fertile (shifting). Maybe, this land will be used again in a few years if it has been fertile.

4. **Lahan yang sementara tidak diusahakan** adalah lahan yang biasanya diusahakan tetapi untuk sementara (lebih dari 1 (satu) tahun tetapi kurang dari atau sama dengan 2 (dua) tahun) tidak diusahakan, termasuk lahan sawah yang tidak diusahakan selama lebih dari 2 (dua) tahun.
5. Data pokok tanaman pangan yang dikumpulkan adalah luas panen dan produktivitas (hasil per hektar). Produksi tanaman pangan merupakan hasil perkalian antara luas panen dengan produktivitas. Pengumpulan data luas panen dilakukan setiap bulan dengan pendekatan area distrik di seluruh wilayah Indonesia. Pengumpulan data produktivitas dilakukan melalui pengukuran langsung pada plot ubinan berukuran 2½ m x 2½ m. Pengumpulan data produktivitas dilakukan setiap subround (empat bulanan) pada waktu panen petani.
6. Data produksi padi dan palawija yang disajikan adalah dalam kualitas: gabah kering giling (padi), pipilan kering (jagung), biji kering (kedelai dan kacang tanah), dan umbi basah (ubi kayu dan ubi jalar).
7. Tanaman sayuran dan buah-buahan semusim. **Tanaman sayuran semusim** adalah tanaman sumber vitamin,
4. **Temporarily unused land** is land that is regularly used but temporarily (more than a year but less or equal than two years) is unused, it includes wetland that is not cultivated more than two years.
5. The main food crops data collected consists of harvested area and productivity (yield per hectare). Food crops production is generated by harvested area multiplied by productivity. The harvested area data is collected every month using sub district area approach in all sub district in Indonesia. The productivity data collection is conducted by a direct measurement in 2½m x 2½m crop cutting plot. The productivity measurement is conducted in every subround (four monthly) at the time when farmers are harvesting their crops.
6. Production of paddy and secondary crops data are presented in the form of: dry unhusked rice (paddy), dry loose maize (maize), dry shells crops (soybeans and peanuts), and fresh roots (cassava and sweet potatoes).
7. Seasonal vegetable and fruit plants. **Seasonal vegetable plants** are plants which are the sources of vitamin, mineral salt, etc, consumed

garam mineral dan lain-lain yang dikonsumsi dari bagian tanaman yang berupa daun, bunga, buah, dan umbinya, yang berumur kurang dari satu tahun. **Tanaman buah-buahan semusim** adalah tanaman sumber vitamin, garam mineral, dan lain-lain yang dikonsumsi dari bagian tanaman yang berupa buah, berumur kurang dari satu tahun, tidak berbentuk pohon/rumpun tetapi berjalur dan berbatang lunak.

8. Tanaman buah-buahan dan sayuran tahunan .

Tanaman buah-buahan tahunan adalah tanaman sumber vitamin, garam mineral, dan lain-lain yang dikonsumsi dari bagian tanaman yang berupa buah dan merupakan tanaman tahunan. **Tanaman sayuran tahunan** adalah tanaman sumber vitamin, garam mineral, dan lain-lain yang dikonsumsi dari bagian tanaman yang berupa daun dan atau buah yang berumur lebih dari satu tahun.

9. **Tanaman biofarmaka** adalah tanaman yang bermanfaat untuk obat-obatan, kosmetik, dan kesehatan yang dikonsumsi atau digunakan dari bagian-bagian tanaman seperti daun, batang, buah, umbi (rimpang) ataupun akar.

from the part of the plant in the form of leaf, flower, fruit, and root with the age of less than one year.

Seasonal fruit plants are plants which are the sources of vitamin, mineral salt, etc, consumed from the part of the plant in the form of fruits. These plants are creeps with the age of less than one year.

8. *Annual fruit and vegetable plants.*

Annual fruit plants are plants which are the sources of vitamin, contained mineral salt, etc, consumed from the part of plant in the form of fruit and more than one year of age.

Annual vegetable plants are plants which are the sources of vitamin, contained mineral salt, etc, consumed from the part of the plant in the form of vegetable and more than one year of age.

9. **Medicinal plants** are plants which are useful for medicine. It is consumed from part of the plant such as leaf, flower, fruit, tuber, and root.

- 10. Tanaman hias** adalah tanaman yang mempunyai nilai keindahan baik bentuk, warna daun, tajuk maupun bunganya, sering digunakan untuk penghias pekarangan dan lain sebagainya.
- 10. Ornamental plants** are plants which have a beauty value, either in shape, colour of leaf or crown of flower, and they are often used as a yard decorator.
- 11. Luas panen tanaman hortikultura** adalah luas tanaman sayuran, buah-buahan, biofarmaka, dan tanaman hias yang diambil hasilnya/dipanen pada periode pelaporan.
- 11. Harvested area of horticulture** is area which vegetable, fruit, medicinal and ornamental plant of crop harvested during the period of report.
- 12. Luas panen untuk tanaman sayuran** adalah luas tanaman yang dipanen sekaligus/habis/dibongkar dan luas tanaman yang dipanen berkali-kali (lebih dari satu kali)/belum habis. **Tanaman yang dipanen sekaligus/habis/dibongkar** adalah tanaman yang sehabis panen langsung dibongkar/dicabut, terdiri dari bawang merah, bawang putih, bawang daun, kentang, kol/kubis, kembang kol, petsai/sawi, wortel, lobak, dan kacang merah. **Tanaman yang dipanen berkali-kali (lebih dari satu kali)/belum habis** adalah tanaman yang pemanenannya lebih dari satu kali dan biasanya dibongkar apabila panen terakhir sudah tidak memadai lagi, terdiri dari: kacang panjang, cabe besar, cabe rawit, jamur, tomat, terung, buncis, ketimun, labu siam, kangkung, bayam, melon, semangka, dan blewah.
- 12. Harvested area of vegetables** is area of entirely plant harvested/demolished and plant harvested several times/undemolished. **Entirely plants harvested/demolished** are plants usually harvested once and demolished to be substituted by other plants, consisting of: shallots, garlic, leeks, potato, cabbage, cauli flower, mustard green, carrots, chinese radish, and red kidney beans. **Plants harvested several times/undemolished** are plants usually harvested more than once and demolished in the case that the last harvest was economically not profitable. They consist of: yard long beans, chili, small chili, mushroom, tomatoes, egg plant, french beans, cucumber, pumpkin/chajota, swamp cabbage, spinach, melon, watermelon, and blewah.

- 13. Produksi hortikultura** adalah hasil menurut bentuk produk dari setiap tanaman sayuran, buah-buahan, biofarmaka dan tanaman hias yang diambil berdasarkan luas yang dipanen/tanaman yang menghasilkan pada bulan/triwulan laporan.
- 13. Horticulture production** is the standard production quantity form of vegetable, fruit, medicinal and ornamental plant based on harvested area/the number of production plants reported monthly/quarterly.
14. Data populasi ternak bersumber dari Dinas Ketahanan Pangan dan Pertanian Kabupaten Raja Ampat.
14. Data of domestic livestock population are obtain from Food Security and Agricultures Service of Raja Ampat Regency.
15. Data statistik perikanan merupakan data sekunder yang bersumber dari Dinas Perikanan Kabupaten Raja Ampat. Statistik perikanan dibedakan atas data Perikanan Tangkap dan Perikanan Budidaya.
15. Fishery Statistics are secondary data obtained from the Fishery Service of Raja Ampat Regency. Fishery statistics are categorized into capture fisheries and aquaculture.
16. Data statistik kehutanan sebagian besar merupakan data sekunder yang bersumber dari Kementerian Kehutanan.
16. Most of forestry statistics are secondary data obtained from the Ministry of Forestry.
- 17. Kawasan hutan** adalah wilayah tertentu yang berupa hutan, yang ditunjuk atau ditetapkan oleh pemerintah untuk dipertahankan keberadaannya sebagai hutan tetap. Hal ini untuk menjamin kepastian hukum mengenai status kawasan hutan, letak batas, dan luas suatu wilayah tertentu yang sudah ditunjuk menjadi kawasan hutan tetap.
- 17. Forest area** is a specific territory of forest ecosystem determined and or decided by the government as a permanent forest. Such decision is important to maintain the size of forest area and to ensure its legitimation and boundary demarcation of permanent forest.

18. Kawasan hutan Indonesia ditetapkan oleh Menteri Kehutanan dalam bentuk Surat Keputusan Menteri Kehutanan tentang Penunjukan Kawasan Hutan dan Perairan Provinsi. Penunjukan Kawasan Hutan ini disusun berdasarkan hasil pemaduserasian antara Rencana Tata Ruang Wilayah Provinsi (RTRWP) dengan Tata Guna Hutan Kesepakatan (TGHK).
19. Penunjukan kawasan hutan mencakup pula kawasan perairan yang menjadi bagian dari Kawasan Suaka Alam (KSA) dan Kawasan Pelestarian Alam (KPA).
20. **Kawasan Suaka Alam (KSA)** adalah kawasan dengan ciri khas tertentu, baik di darat maupun di perairan yang mempunyai fungsi pokok sebagai kawasan pengawetan keanekaragaman tumbuhan dan satwa serta ekosistemnya, yang juga berfungsi sebagai wilayah sistem penyangga kehidupan.
21. **Kawasan Pelestarian Alam (KPA)** adalah kawasan dengan ciri khas tertentu, baik di darat maupun di perairan yang mempunyai fungsi pokok perlindungan sistem penyangga kehidupan, pengawetan keanekaragaman jenis tumbuhan dan satwa, serta pemanfaatan
18. *Indonesian forest area is determined by the Minister of Forestry in the format of Ministerial Decree on the Designation of Provincial Forest Area and Inland Water, Coastal, and Marine Ecosystem. The designation of Forest Area is formulated based on integrated and harmonized of Provincial Spatial Planning (RTR-WP) and Forest Land Use by Concensus (TGHK).*
19. *The designation of forest area in some cases also cover inland water, coastal, and marine ecosystem that may become part of Sanctuary Reserve Area (KSA) and Nature Conservation Area (KPA).*
20. **A Sanctuary Reserve Area** is a specific terrestrial or aquatic area having specific criteria for preserving biodiversity plant and animal as well as ecosystem, which also serve as life support system.
21. **A Nature Conservation Area** is a specific terrestrial or aquatic area whose main function is to serve life support system and preserve diversity of plant and animal species, as well as to provide a sustainable utilization of living resources and their ecosystems.

secara lestari sumber daya alam hayati dan ekosistemnya.

22. Berdasarkan Undang-Undang No. 41 Tahun 1999 tentang Kehutanan, kawasan hutan dibagi ke dalam kelompok Hutan Konservasi, Hutan Lindung, dan Hutan Produksi.
22. *In accordance to the Act on Forestry No. 41/1999, forest area is categorized as Conservation Forest, Protection Forest, and Production Forest.*
- 23. Hutan Konservasi** adalah kawasan hutan dengan ciri khas tertentu, yang mempunyai fungsi pokok pengawetan keanekaragaman tumbuhan dan satwa serta ekosistemnya.
- 23. Conservation Forest** is a forest area having specific characteristic established for the purposes of conservation of animal and plant species as well as their ecosystem.
- 24. Hutan Lindung** adalah kawasan hutan yang mempunyai fungsi pokok sebagai perlindungan sistem penyangga kehidupan untuk mengatur tata air, mencegah banjir, mengendalikan erosi, mencegah intrusi air laut, dan memelihara kesuburan tanah.
- 24. Protection Forest** is a forest area designated to serve life support system, maintain hydrological system, prevent of flood, erosion control, seawater intrusion, and maintain soil fertility.
- 25. Hutan Produksi** adalah kawasan hutan yang mempunyai fungsi pokok memproduksi hasil hutan. Hutan produksi sendiri terdiri dari Hutan Produksi Tetap (HP), Hutan Produksi Terbatas (HPT), dan Hutan Produksi yang dapat dikonversi.
- 25. Production Forest** is a forest area designated mainly to promote sustainable forest production. Production forest is classified as permanent production forest, limited production forest, and convertible production forest.
26. Hutan Konservasi terdiri dari:
- Kawasan suaka alam berupa Cagar Alam (CA) dan Suaka Margasatwa (SM);
26. *Conservation Forest is divided into:*
- *Sanctuary reserve area consists of Strict Nature Reserve and Wildlife Sanctuary;*

- Kawasan pelestarian alam berupa Taman Nasional (TN), Taman Hutan Raya (THR), dan Taman Wisata Alam (TWA);
 - Taman Buru. Taman Buru adalah kawasan hutan yang ditetapkan sebagai tempat wisata berburu.
- *Nature conservation area consists of National Park (TN), Grand Forest Park (THR), and Nature Recreation Park (TWA);*
- *Game Hunting Park (TB). Game Hunting Park is forest area devoted for game hunting recreation.*
27. Pemanfaatan hasil hutan kayu adalah segala bentuk usaha yang memanfaatkan dan mengusahakan hasil hutan kayu dengan tidak mengurangi fungsi pokok hutan. Kegiatan ini hanya dapat dilaksanakan pada areal hutan yang memiliki potensi untuk dilakukan kegiatan pemanfaatan hasil hutan kayu dan dapat dilaksanakan setelah diperoleh izin usaha.
27. *Commercial utilization of timber as forest product is activities to utilize timber without destructing the environment and undermining the main function of the forest area. Those activities could only be executed in forest area with high commercial timber value with license.*
- 28. Izin Usaha Pemanfaatan Hasil Hutan Kayu (IUPHHK) pada hutan alam** adalah izin untuk memanfaatkan hutan produksi yang kegiatannya terdiri dari pemanenan atau penebangan, penanaman, pemeliharaan, pengamanan, pengolahan, dan pemasaran hasil hutan kayu. IUPHHK dapat diberikan kepada perorangan, koperasi, badan usaha swasta, dan BUMN/BUMD.
- 28. *The license to commercially utilize timber in natural forest*** is license to utilize production forest for which the activities consist of harvesting or felling, planting, tending, protecting, processing, and marketing. The license could be granted to individuals, cooperatives, private companies, state-owned enterprises/local government-owned enterprises.
29. Produksi hasil hutan utama yang dihasilkan dari hutan adalah kayu bulat. Produksi kayu bulat ini dihasilkan dari hutan alam melalui kegiatan perusahaan Hak Pengusahaan Hutan
29. *The main product of commercial forest operation is log. The log is harvested from various sources such as natural forest granted to concessionaires (IUPHHK/HPH), land clearing activities (IPK),*

(HPH/IUPHHK), kegiatan izin pemanfaatan kayu (IPK) dalam rangka pembukaan wilayah hutan, pembangunan Hutan Tanaman Industri (HTI), serta kegiatan hutan rakyat.

industrial forest plantation (HTI), and community forest.

- 30. Kayu Gergajian** merupakan kayu hasil konversi kayu bulat dengan menggunakan mesin gergaji, mempunyai bentuk yang teratur dengan sisi-sisi sejajar dan sudut-sudutnya siku dengan ketebalan tidak lebih dari 6 cm dan kadar air tidak lebih dari 18 persen. Kayu gergajian yang diolah langsung dari kayu bulat, wajib didukung dengan dokumen yang sah.
- 30. Sawn Timber Constitutes** a sawmill product derived from logs as raw material. The product is characterized with regular forms having parallel sides at right angle to each other, thickness not more than 6 cm and moisture content not to exceed 18 percent. Sawn timber produced directly from logs must be certified by a legal document.
- 31. Kayu Lapis** adalah panel kayu yang tersusun dari lapisan veneer dibagian luarnya, sedangkan dibagian intinya (core) bisa berupa veneer atau material lain, diikat dengan lem kemudian di-press (ditekan) sedemikian rupa sehingga menjadi panel yang kuat. Termasuk dalam artian ini adalah kayu lapis yang dilapisi lagi dengan material lain.
- 31. Plywood** is wood panel consisting of layers pressed together in between veneers; the core may be veneer or some other material, bound together with glue and pressed tightly together to make a strong panel. Included to this definition is plywood covered with other materials.

**5.1 HORTIKULTURA
HORTICULTURE**

Tabel 5.1.1 Luas Panen Tanaman Sayuran Menurut Distrik dan Jenis Tanaman di Kabupaten Raja Ampat (ha), 2020 dan 2021
Harvested Area of Vegetables by Subdistrict and Kind of Plant in Raja Ampat Regency (ha), 2020 and 2021

Distrik Subdistrict	Bawang Merah Shallot		Cabai Besar Chili/Big Chili	
	2020	2021	2020	2021
(1)	(2)	(3)	(4)	(5)
Misool Selatan	-	-	-	-
Misool Barat	-	-	-	-
Misool Utara	-	-	-	-
Kofiau	-	-	-	-
Misool Timur	-	-	-	-
Kepulauan Sembilan	-	-	-	-
Salawati Utara	-	-	-	-
Salawati Tengah	-	-	-	-
Salawati Barat	-	-	-	-
Batanta Selatan	-	-	-	-
Batanta Utara	-	-	-	-
Waigeo Selatan	-	-	-	-
Teluk Mayalibit	-	-	-	-
Meos Mansar	-	-	-	-
Kota Waisai	-	-	-	-
Tiplol Mayalibit	-	-	-	-
Waigeo Barat	-	-	-	-
Waigeo Barat Kepulauan	-	-	-	-
Waigeo Utara	-	-	-	-
Warwarbomi	-	-	-	-
Supnin	-	-	-	-
Kepulauan Ayau	-	-	-	-
Ayau	-	-	-	-
Waigeo Timur	-	-	-	-
Raja Ampat	-	-	-	-

Lanjutan Tabel/*Continued Table* 5.1.1

Distrik Subdistrict	Cabai Rawit Chil/ Cayenne Pepper		Kentang Potato	
	2020	2021	2020	2021
(1)	(6)	(7)	(8)	(9)
Misool Selatan	–	–	–	–
Misool Barat	–	–	–	–
Misool Utara	1	4	–	–
Kofiau	–	–	–	–
Misool Timur	–	–	–	–
Kepulauan Sembilan	–	–	–	–
Salawati Utara	–	–	–	–
Salawati Tengah	1	9	–	–
Salawati Barat	–	–	–	–
Batanta Selatan	–	–	–	–
Batanta Utara	1	–	–	–
Waigeo Selatan	1	6	–	–
Teluk Mayalibit	1	3	–	–
Meos Mansar	–	–	–	–
Kota Waisai	9	8	–	–
Tiplol Mayalibit	–	3	–	–
Waigeo Barat	–	–	–	–
Waigeo Barat Kepulauan	1	4	–	–
Waigeo Utara	3	6	–	–
Warwabomi	–	–	–	–
Supnin	–	–	–	–
Kepulauan Ayau	–	–	–	–
Ayau	–	–	–	–
Waigeo Timur	1	–	–	–
Raja Ampat	19	43	–	–

Lanjutan Tabel/Continued Table 5.1.1

Distrik Subdistrict	Kubis Cabbage		Tomat Tomato		Bawang Putih Garlic	
	2020	2021	2020	2021	2020	2021
(1)	(10)	(11)	(12)	(13)	(14)	(15)
Misool Selatan	–	–	–	–	–	–
Misool Barat	–	–	–	–	–	–
Misool Utara	–	–	–	–	–	–
Kofiau	–	–	–	–	–	–
Misool Timur	–	–	–	–	–	–
Kepulauan Sembilan	–	–	–	–	–	–
Salawati Utara	–	–	–	–	–	–
Salawati Tengah	–	–	1	6	–	–
Salawati Barat	–	–	–	–	–	–
Batanta Selatan	–	–	–	–	–	–
Batanta Utara	–	–	–	–	–	–
Waigeo Selatan	–	–	–	–	–	–
Teluk Mayalibit	–	–	–	–	–	–
Meos Mansar	–	–	–	–	–	–
Kota Waisai	–	–	2	3	–	–
Tiplol Mayalibit	–	–	–	–	–	–
Waigeo Barat	–	–	–	–	–	–
Waigeo Barat Kepulauan	–	–	–	–	–	–
Waigeo Utara	–	–	–	–	–	–
Warwarbomi	–	–	–	–	–	–
Supnin	–	–	–	–	–	–
Kepulauan Ayau	–	–	–	–	–	–
Ayau	–	–	–	–	–	–
Waigeo Timur	–	–	–	–	–	–
Raja Ampat	–	–	3	9	–	–

Lanjutan Tabel/*Continued Table* 5.1.1

Distrik Subdistrict	Kacang Panjang <i>Long Beans</i>		Kangkung <i>Water Spinach</i>		Terong <i>Egg Plant</i>	
	2020	2021	2020	2021	2020	2021
(1)	(16)	(17)	(18)	(19)	(20)	(21)
Misool Selatan	–	–	1	–	–	–
Misool Barat	–	–	–	–	–	–
Misool Utara	–	–	2	–	–	–
Kofiau	–	–	–	–	–	–
Misool Timur	–	–	1	–	–	–
Kepulauan Sembilan	–	–	1	–	–	–
Salawati Utara	–	–	–	–	–	–
Salawati Tengah	1	4	1	9	–	–
Salawati Barat	–	–	1	9	–	–
Batanta Selatan	–	–	–	–	–	–
Batanta Utara	–	–	–	–	–	–
Waigeo Selatan	1	–	2	9	–	–
Teluk Mayalibit	–	–	2	9	2	3
Meos Mansar	–	–	–	–	–	–
Kota Waisai	3	8	3	22	2	6
Tiplol Mayalibit	–	–	–	–	–	3
Waigeo Barat	–	–	–	–	–	–
Waigeo Barat Kepulauan	1	–	–	–	–	–
Waigeo Utara	–	–	2	10	–	–
Warwarbomi	–	–	–	–	–	–
Supnin	–	–	–	–	–	–
Kepulauan Ayau	–	–	–	–	–	–
Ayau	–	–	–	–	–	–
Waigeo Timur	–	–	2	10	–	–
Raja Ampat	6	12	18	78	4	12

Lanjutan Tabel/Continued Table 5.1.1

Distrik Subdistrict	Bayam Spinach		Petsai/Sawi Chinese Cabbage		Ketimun Cucumber	
	2020	2021	2020	2021	2020	2021
(1)	(22)	(23)	(24)	(25)	(26)	(27)
Misool Selatan	–	–	–	–	–	–
Misool Barat	–	–	–	–	–	–
Misool Utara	–	–	–	–	–	–
Kofiau	–	–	–	–	–	–
Misool Timur	–	–	–	–	–	–
Kepulauan Sembilan	–	–	–	–	–	–
Salawati Utara	–	–	–	–	–	–
Salawati Tengah	–	–	1	–	–	–
Salawati Barat	–	–	–	–	–	–
Batanta Selatan	–	–	–	–	–	–
Batanta Utara	–	–	–	–	–	–
Waigeo Selatan	–	–	1	4	–	–
Teluk Mayalibit	–	–	–	–	–	–
Meos Mansar	–	–	–	–	–	–
Kota Waisai	2	–	3	–	1	4
Tiplol Mayalibit	–	–	–	–	–	–
Waigeo Barat	–	–	–	–	–	–
Waigeo Barat Kepulauan	–	–	1	–	–	–
Waigeo Utara	–	4	–	–	–	–
Warwarbomi	–	–	–	–	–	–
Supnin	–	–	–	–	–	–
Kepulauan Ayau	–	–	–	–	–	–
Ayau	–	–	–	–	–	–
Waigeo Timur	–	–	–	–	–	–
Raja Ampat	2	4	3	4	1	4

Lanjutan Tabel/*Continued Table* 5.1.1

Distrik Subdistrict	Blewah Blewah		Buncis String Bean		Jamur Mushrooms	
	2020	2021	2020	2021	2020	2021
(1)	(28)	(29)	(30)	(31)	(32)	(33)
Misool Selatan	...	—	...	—	...	—
Misool Barat	...	—	...	—	...	—
Misool Utara	...	—	...	—	...	—
Kofiau	...	—	...	—	...	—
Misool Timur	...	—	...	—	...	—
Kepulauan Sembilan	...	—	...	—	...	—
Salawati Utara	...	—	...	—	...	—
Salawati Tengah	...	—	...	—	...	—
Salawati Barat	...	—	...	—	...	—
Batanta Selatan	...	—	...	—	...	—
Batanta Utara	...	—	...	—	...	—
Waigeo Selatan	...	—	...	—	...	—
Teluk Mayalibit	...	—	...	—	...	—
Meos Mansar	...	—	...	—	...	—
Kota Waisai	...	—	...	—	...	—
Tiplol Mayalibit	...	—	...	—	...	—
Waigeo Barat	...	—	...	—	...	—
Waigeo Barat Kepulauan	...	—	...	—	...	—
Waigeo Utara	...	—	...	—	...	—
Warwarbomi	...	—	...	—	...	—
Supnin	...	—	...	—	...	—
Kepulauan Ayau	...	—	...	—	...	—
Ayau	...	—	...	—	...	—
Waigeo Timur	...	—	...	—	...	—
Raja Ampat	...	—	...	—	...	—

Lanjutan Tabel/Continued Table 5.1.1

Distrik Subdistrict	Kacang Merah Red Bean		Kembang Kol Cauliflower		Labu Siam Chayote	
	2020	2021	2020	2021	2020	2021
(1)	(34)	(35)	(36)	(37)	(38)	(39)
Misool Selatan	...	–	...	–	...	–
Misool Barat	...	–	...	–	...	–
Misool Utara	...	–	...	–	...	–
Kofiau	...	–	...	–	...	–
Misool Timur	...	–	...	–	...	–
Kepulauan Sembilan	...	–	...	–	...	–
Salawati Utara	...	–	...	–	...	–
Salawati Tengah	...	–	...	–	...	–
Salawati Barat	...	–	...	–	...	–
Batanta Selatan	...	–	...	–	...	–
Batanta Utara	...	–	...	–	...	–
Waigeo Selatan	...	–	...	–	...	–
Teluk Mayalibit	...	–	...	–	...	–
Meos Mansar	...	–	...	–	...	–
Kota Waisai	...	–	...	–	...	–
Tiplol Mayalibit	...	–	...	–	...	–
Waigeo Barat	...	–	...	–	...	–
Waigeo Barat Kepulauan	...	–	...	–	...	–
Waigeo Utara	...	–	...	–	...	2
Warwarbomi	...	–	...	–	...	–
Supnin	...	–	...	–	...	–
Kepulauan Ayau	...	–	...	–	...	–
Ayau	...	–	...	–	...	–
Waigeo Timur	...	–	...	–	...	–
Raja Ampat	...	–	...	–	...	2

Lanjutan Tabel/*Continued Table* 5.1.1

Distrik Subdistrict	Lobak Radish		Melon Melon		Paprika Bell Pepper	
	2020	2021	2020	2021	2020	2021
(1)	(40)	(41)	(42)	(43)	(44)	(45)
Misool Selatan	...	—	...	—	...	—
Misool Barat	...	—	...	—	...	—
Misool Utara	...	—	...	—	...	—
Kofiau	...	—	...	—	...	—
Misool Timur	...	—	...	—	...	—
Kepulauan Sembilan	...	—	...	—	...	—
Salawati Utara	...	—	...	—	...	—
Salawati Tengah	...	—	...	—	...	—
Salawati Barat	...	—	...	—	...	—
Batanta Selatan	...	—	...	—	...	—
Batanta Utara	...	—	...	—	...	—
Waigeo Selatan	...	—	...	—	...	—
Teluk Mayalibit	...	—	...	—	...	—
Meos Mansar	...	—	...	—	...	—
Kota Waisai	...	—	...	—	...	—
Tiplol Mayalibit	...	—	...	—	...	—
Waigeo Barat	...	—	...	—	...	—
Waigeo Barat Kepulauan	...	—	...	—	...	—
Waigeo Utara	...	—	...	—	...	—
Warwarbomi	...	—	...	—	...	—
Supnin	...	—	...	—	...	—
Kepulauan Ayau	...	—	...	—	...	—
Ayau	...	—	...	—	...	—
Waigeo Timur	...	—	...	—	...	—
Raja Ampat	...	—	...	—	...	—

Lanjutan Tabel/Continued Table 5.1.1

Distrik Subdistrict	Semangka Water Melon		Stoberi Strawberry	
	2020	2021	2020	2021
(1)	(46)	(47)	(48)	(49)
Misool Selatan	...	-	...	-
Misool Barat	...	-	...	-
Misool Utara	...	-	...	-
Kofiau	...	-	...	-
Misool Timur	...	-	...	-
Kepulauan Sembilan	...	-	...	-
Salawati Utara	...	-	...	-
Salawati Tengah	...	-	...	-
Salawati Barat	...	-	...	-
Batanta Selatan	...	-	...	-
Batanta Utara	...	-	...	-
Waigeo Selatan	...	-	...	-
Teluk Mayalibit	...	-	...	-
Meos Mansar	...	-	...	-
Kota Waisai	...	-	...	-
Tiplol Mayalibit	...	-	...	-
Waigeo Barat	...	-	...	-
Waigeo Barat Kepulauan	...	-	...	-
Waigeo Utara	...	-	...	-
Warwarbomi	...	-	...	-
Supnin	...	-	...	-
Kepulauan Ayau	...	-	...	-
Ayau	...	-	...	-
Waigeo Timur	...	-	...	-
Raja Ampat	...	-	...	-

Lanjutan Tabel/*Continued Table* 5.1.1

Distrik Subdistrict	Wortel Carrot		Bawang Daun Scallion	
	2020	2021	2020	2021
(1)	(50)	(51)	(52)	(53)
Misool Selatan	...	–	...	–
Misool Barat	...	–	...	–
Misool Utara	...	–	...	–
Kofiau	...	–	...	–
Misool Timur	...	–	...	–
Kepulauan Sembilan	...	–	...	–
Salawati Utara	...	–	...	–
Salawati Tengah	...	–	...	–
Salawati Barat	...	–	...	–
Batanta Selatan	...	–	...	–
Batanta Utara	...	–	...	–
Waigeo Selatan	...	–	...	–
Teluk Mayalibit	...	–	...	–
Meos Mansar	...	–	...	–
Kota Waisai	...	–	...	–
Tiplol Mayalibit	...	–	...	–
Waigeo Barat	...	–	...	–
Waigeo Barat Kepulauan	...	–	...	–
Waigeo Utara	...	–	...	–
Warwarbomi	...	–	...	–
Supnin	...	–	...	–
Kepulauan Ayau	...	–	...	–
Ayau	...	–	...	–
Waigeo Timur	...	–	...	–
Raja Ampat	...	–	...	–

Catatan/Note: Cabai besar mencakup cabai keriting/ *includes curly chilies*;
Jamur merupakan penjumlahan dari jamur lainnya, jamur merang, dan jamur tiram/ *mushrooms are the sum of other mushrooms, edible mushrooms, and oyster mushrooms*

Sumber/Source: BPS, Statistik Pertanian Hortikultura SPH/BPS-Statistics Indonesia, Agricultural Statistic for Horticulture SPH

Tabel
Table 5.1.2

Produksi Tanaman Sayuran Menurut Distrik dan Jenis Tanaman di Kabupaten Raja Ampat (kuintal), 2020 dan 2021
Production of Vegetables by Subdistrict and Kind of Plant in Raja Ampat Regency (quintal), 2020 dan 2021

Distrik Subdistrict	Bawang Merah Shallot		Cabai Besar Chili/Big Chili	
	2020	2021	2020	2021
(1)	(2)	(3)	(4)	(5)
Misool Selatan	-	-	-	-
Misool Barat	-	-	-	-
Misool Utara	-	-	-	-
Kofiau	-	-	-	-
Misool Timur	-	-	-	-
Kepulauan Sembilan	-	-	-	-
Salawati Utara	-	-	-	-
Salawati Tengah	-	-	-	-
Salawati Barat	-	-	-	-
Batanta Selatan	-	-	-	-
Batanta Utara	-	-	-	-
Waigeo Selatan	-	-	-	-
Teluk Mayalibit	-	-	-	-
Meos Mansar	-	-	-	-
Kota Waisai	-	-	-	-
Tiplol Mayalibit	-	-	-	-
Waigeo Barat	-	-	-	-
Waigeo Barat Kepulauan	-	-	-	-
Waigeo Utara	-	-	-	-
Warwabomi	-	-	-	-
Supnin	-	-	-	-
Kepulauan Ayau	-	-	-	-
Ayau	-	-	-	-
Waigeo Timur	-	-	-	-
Raja Ampat	-	-	-	-

Lanjutan Tabel/*Continued Table 5.1.2*

Distrik Subdistrict	Cabai Rawit Chil/ Cayenne Pepper		Kentang Potato	
	2020	2021	2020	2021
(1)	(6)	(7)	(8)	(9)
Misool Selatan	–	–	–	–
Misool Barat	–	–	–	–
Misool Utara	4	229	–	–
Kofiau	–	–	–	–
Misool Timur	–	–	–	–
Kepulauan Sembilan	–	–	–	–
Salawati Utara	–	–	–	–
Salawati Tengah	9	454	–	–
Salawati Barat	–	–	–	–
Batanta Selatan	–	–	–	–
Batanta Utara	2	–	–	–
Waigeo Selatan	4	303	–	–
Teluk Mayalibit	23	151	–	–
Meos Mansar	–	–	–	–
Kota Waisai	57	419	–	–
Tiplol Mayalibit	–	151	–	–
Waigeo Barat	–	–	–	–
Waigeo Barat Kepulauan	–	113	–	–
Waigeo Utara	13	303	–	–
Warwabomi	23	–	–	–
Supnin	–	–	–	–
Kepulauan Ayau	–	–	–	–
Ayau	–	–	–	–
Waigeo Timur	8	–	–	–
Raja Ampat	143	2 122	–	–

Lanjutan Tabel/Continued Table 5.1.2

Distrik Subdistrict	Kubis Cabbage		Tomat Tomato		Bawang Putih Garlic	
	2020	2021	2020	2021	2020	2021
(1)	(10)	(11)	(12)	(13)	(14)	(15)
Misool Selatan	–	–	–	–	–	–
Misool Barat	–	–	–	–	–	–
Misool Utara	–	–	–	–	–	–
Kofiau	–	–	–	–	–	–
Misool Timur	–	–	–	–	–	–
Kepulauan Sembilan	–	–	–	–	–	–
Salawati Utara	–	–	–	–	–	–
Salawati Tengah	–	–	9	524	–	–
Salawati Barat	–	–	–	–	–	–
Batanta Selatan	–	–	–	–	–	–
Batanta Utara	–	–	–	–	–	–
Waigeo Selatan	–	–	–	–	–	–
Teluk Mayalibit	–	–	–	–	–	–
Meos Mansar	–	–	–	–	–	–
Kota Waisai	–	–	5	262	–	–
Tiplol Mayalibit	–	–	–	–	–	–
Waigeo Barat	–	–	–	–	–	–
Waigeo Barat Kepulauan	–	–	–	–	–	–
Waigeo Utara	–	–	–	–	–	–
Warwarbomi	–	–	–	–	–	–
Supnin	–	–	–	–	–	–
Kepulauan Ayau	–	–	–	–	–	–
Ayau	–	–	–	–	–	–
Waigeo Timur	–	–	–	–	–	–
Raja Ampat	–	–	14	786	–	–

Lanjutan Tabel/Continued Table 5.1.2

Distrik Subdistrict	Kacang Panjang Long Beans		Kangkung Water Spinach		Terong Egg Plant	
	2020	2021	2020	2021	2020	2021
(1)	(16)	(17)	(18)	(19)	(20)	(21)
Misool Selatan	–	–	14	–	–	–
Misool Barat	–	–	–	–	–	–
Misool Utara	–	–	33	–	–	–
Kofiau	–	–	–	–	–	–
Misool Timur	–	–	14	–	–	–
Kepulauan Sembilan	–	–	5	–	–	–
Salawati Utara	–	–	–	–	–	–
Salawati Tengah	6	166	16	18	–	–
Salawati Barat	–	–	27	18	–	–
Batanta Selatan	–	–	–	–	–	–
Batanta Utara	–	–	–	–	–	–
Waigeo Selatan	4	–	28	18	–	–
Teluk Mayalibit	–	–	25	18	9	204
Meos Mansar	–	–	–	–	–	–
Kota Waisai	15	332	37	44	13	407
Tiplol Mayalibit	–	–	–	–	–	204
Waigeo Barat	–	–	–	–	–	–
Waigeo Barat Kepulauan	6	–	–	–	–	–
Waigeo Utara	–	–	27	20	–	–
Warwabomi	–	–	–	–	–	–
Supnin	–	–	–	–	–	–
Kepulauan Ayau	–	–	–	–	–	–
Ayau	–	–	–	–	–	–
Waigeo Timur	–	–	24	20	–	–
Raja Ampat	31	498	250	156	22	814

Lanjutan Tabel/Continued Table 5.1.2

Distrik Subdistrict	Bayam Spinach		Petsai/Sawi Chinese Cabbage		Ketimun Cucumber	
	2020	2021	2020	2021	2020	2021
(1)	(22)	(23)	(24)	(25)	(26)	(27)
Misool Selatan	-	-	-	-	-	-
Misool Barat	-	-	-	-	-	-
Misool Utara	-	-	-	-	-	-
Kofiau	-	-	-	-	-	-
Misool Timur	-	-	-	-	-	-
Kepulauan Sembilan	-	-	-	-	-	-
Salawati Utara	-	-	-	-	-	-
Salawati Tengah	-	-	2	-	-	-
Salawati Barat	-	-	-	-	-	-
Batanta Selatan	-	-	-	-	-	-
Batanta Utara	-	-	-	-	-	-
Waigeo Selatan	-	-	3	80	-	-
Teluk Mayalibit	-	-	-	-	-	-
Meos Mansar	-	-	-	-	-	-
Kota Waisai	4	-	9	-	3	278
Tiplol Mayalibit	-	-	-	-	-	-
Waigeo Barat	-	-	-	-	-	-
Waigeo Barat Kepulauan	-	-	1	-	-	-
Waigeo Utara	-	140	-	-	-	-
Warwarbomi	-	-	-	-	-	-
Supnin	-	-	-	-	-	-
Kepulauan Ayau	-	-	-	-	-	-
Ayau	-	-	-	-	-	-
Waigeo Timur	-	-	-	-	-	-
Raja Ampat	4	140	15	80	3	278

Lanjutan Tabel/*Continued Table 5.1.2*

Distrik Subdistrict	Blewah Blewah		Buncis String Bean		Jamur Mushrooms	
	2020	2021	2020	2021	2020	2021
(1)	(28)	(29)	(30)	(31)	(32)	(33)
Misool Selatan	...	–	...	–	...	–
Misool Barat	...	–	...	–	...	–
Misool Utara	...	–	...	–	...	–
Kofiau	...	–	...	–	...	–
Misool Timur	...	–	...	–	...	–
Kepulauan Sembilan	...	–	...	–	...	–
Salawati Utara	...	–	...	–	...	–
Salawati Tengah	...	–	...	–	...	–
Salawati Barat	...	–	...	–	...	–
Batanta Selatan	...	–	...	–	...	–
Batanta Utara	...	–	...	–	...	–
Waigeo Selatan	...	–	...	–	...	–
Teluk Mayalibit	...	–	...	–	...	–
Meos Mansar	...	–	...	–	...	–
Kota Waisai	...	–	...	–	...	–
Tiplol Mayalibit	...	–	...	–	...	–
Waigeo Barat	...	–	...	–	...	–
Waigeo Barat Kepulauan	...	–	...	–	...	–
Waigeo Utara	...	–	...	–	...	–
Warwarbomi	...	–	...	–	...	–
Supnin	...	–	...	–	...	–
Kepulauan Ayau	...	–	...	–	...	–
Ayau	...	–	...	–	...	–
Waigeo Timur	...	–	...	–	...	–
Raja Ampat	...	–	...	–	...	–

Lanjutan Tabel/Continued Table 5.1.2

Distrik Subdistrict	Kacang Merah Red Bean		Kembang Kol Cauliflower		Labu Siam Chayote	
	2020	2021	2020	2021	2020	2021
(1)	(34)	(35)	(36)	(37)	(38)	(39)
Misool Selatan	...	—	...	—	...	—
Misool Barat	...	—	...	—	...	—
Misool Utara	...	—	...	—	...	—
Kofiau	...	—	...	—	...	—
Misool Timur	...	—	...	—	...	—
Kepulauan Sembilan	...	—	...	—	...	—
Salawati Utara	...	—	...	—	...	—
Salawati Tengah	...	—	...	—	...	—
Salawati Barat	...	—	...	—	...	—
Batanta Selatan	...	—	...	—	...	—
Batanta Utara	...	—	...	—	...	—
Waigeo Selatan	...	—	...	—	...	—
Teluk Mayalibit	...	—	...	—	...	—
Meos Mansar	...	—	...	—	...	—
Kota Waisai	...	—	...	—	...	—
Tiplol Mayalibit	...	—	...	—	...	—
Waigeo Barat	...	—	...	—	...	—
Waigeo Barat Kepulauan	...	—	...	—	...	—
Waigeo Utara	...	—	...	—	...	312
Warwarbomi	...	—	...	—	...	—
Supnin	...	—	...	—	...	—
Kepulauan Ayau	...	—	...	—	...	—
Ayau	...	—	...	—	...	—
Waigeo Timur	...	—	...	—	...	—
Raja Ampat	...	—	...	—	...	312

Lanjutan Tabel/*Continued Table* 5.1.2

Distrik Subdistrict	Lobak Radish		Melon Melon		Paprika Bell Pepper	
	2020	2021	2020	2021	2020	2021
(1)	(40)	(41)	(42)	(43)	(44)	(45)
Misool Selatan	...	—	...	—	...	—
Misool Barat	...	—	...	—	...	—
Misool Utara	...	—	...	—	...	—
Kofiau	...	—	...	—	...	—
Misool Timur	...	—	...	—	...	—
Kepulauan Sembilan	...	—	...	—	...	—
Salawati Utara	...	—	...	—	...	—
Salawati Tengah	...	—	...	—	...	—
Salawati Barat	...	—	...	—	...	—
Batanta Selatan	...	—	...	—	...	—
Batanta Utara	...	—	...	—	...	—
Waigeo Selatan	...	—	...	—	...	—
Teluk Mayalibit	...	—	...	—	...	—
Meos Mansar	...	—	...	—	...	—
Kota Waisai	...	—	...	—	...	—
Tiplol Mayalibit	...	—	...	—	...	—
Waigeo Barat	...	—	...	—	...	—
Waigeo Barat Kepulauan	...	—	...	—	...	—
Waigeo Utara	...	—	...	—	...	—
Warwarbomi	...	—	...	—	...	—
Supnin	...	—	...	—	...	—
Kepulauan Ayau	...	—	...	—	...	—
Ayau	...	—	...	—	...	—
Waigeo Timur	...	—	...	—	...	—
Raja Ampat	...	—	...	—	...	—

Lanjutan Tabel/Continued Table 5.1.2

Distrik Subdistrict	Semangka Water Melon		Stoberi Strawberry	
	2020	2021	2020	2021
(1)	(46)	(47)	(48)	(49)
Misool Selatan	...	-	...	-
Misool Barat	...	-	...	-
Misool Utara	...	-	...	-
Kofiau	...	-	...	-
Misool Timur	...	-	...	-
Kepulauan Sembilan	...	-	...	-
Salawati Utara	...	-	...	-
Salawati Tengah	...	-	...	-
Salawati Barat	...	-	...	-
Batanta Selatan	...	-	...	-
Batanta Utara	...	-	...	-
Waigeo Selatan	...	-	...	-
Teluk Mayalibit	...	-	...	-
Meos Mansar	...	-	...	-
Kota Waisai	...	-	...	-
Tiplol Mayalibit	...	-	...	-
Waigeo Barat	...	-	...	-
Waigeo Barat Kepulauan	...	-	...	-
Waigeo Utara	...	-	...	-
Warwarbomi	...	-	...	-
Supnin	...	-	...	-
Kepulauan Ayau	...	-	...	-
Ayau	...	-	...	-
Waigeo Timur	...	-	...	-
Raja Ampat	...	-	...	-

Lanjutan Tabel/*Continued Table* 5.1.2

Distrik Subdistrict	Wortel Carrot		Bawang Daun Scallion	
	2020	2021	2020	2021
(1)	(50)	(51)	(52)	(53)
Misool Selatan	...	–	...	–
Misool Barat	...	–	...	–
Misool Utara	...	–	...	–
Kofiau	...	–	...	–
Misool Timur	...	–	...	–
Kepulauan Sembilan	...	–	...	–
Salawati Utara	...	–	...	–
Salawati Tengah	...	–	...	–
Salawati Barat	...	–	...	–
Batanta Selatan	...	–	...	–
Batanta Utara	...	–	...	–
Waigeo Selatan	...	–	...	–
Teluk Mayalibit	...	–	...	–
Meos Mansar	...	–	...	–
Kota Waisai	...	–	...	–
Tiplol Mayalibit	...	–	...	–
Waigeo Barat	...	–	...	–
Waigeo Barat Kepulauan	...	–	...	–
Waigeo Utara	...	–	...	–
Warwarbomi	...	–	...	–
Supnin	...	–	...	–
Kepulauan Ayau	...	–	...	–
Ayau	...	–	...	–
Waigeo Timur	...	–	...	–
Raja Ampat	...	–	...	–

Sumber/Source: BPS, Statistik Pertanian Hortikultura SPH/BPS-Statistics Indonesia, Agricultural Statistic for Horticulture SPH

Tabel
Table 5.1.3

Luas Panen Tanaman Sayuran dan Buah–Buahan Semusim Menurut Jenis Tanaman di Kabupaten Raja Ampat (ha), 2018–2021
Harvested Area of Seasonal Vegetables and Fruits by Kind of Plant in Raja Ampat Regency (ha), 2018–2021

Jenis Tanaman Kind of Plants	2018	2019	2020	2021
(1)	(2)	(3)	(4)	(5)
Sayuran/ Vegetables	–	–	–	–
Bawang Merah/ Shallot	–	–	–	–
Bawang Putih/ Garlic	–	–	–	–
Cabai Besar/ Chili (Capsicum Annum)	–	–	–	–
Cabai Rawit/ Chili (Capsicum Frutescens)	–	–	19	43
Kentang/ Potato	–	–	–	–
Kubis/ Cabbage	–	–	–	–
Bawang Daun/ Wlech Onion	–	–	–	–
Bayam/ Spinach	–	–	2	4
Buncis/ Green Bean	–	–	–	–
Cabai/ Chili	–	–	–	–
Jamur/ Mushroom	–	–	–	–
Kacang Merah/ Red Bean	–	–	–	–
Kacang Panjang/ Yardlong Bean	–	–	6	12
Kangkung/ Kangkong	–	–	18	78
Kembang Kol/ Cauliflower	–	–	–	–
Ketimun/ Cucumber	–	–	1	4
Labu Siam/ Chayote	–	–	–	2
Lobak/ Radish	–	–	–	–
Paprika/ Bell Pepper	–	–	–	–
Petsai/ Chinese Cabbage	–	–	6	4
Terung/ Eggplant	–	–	4	12
Tomat/ Tomato	–	–	3	9
Wortel/ Carrot	–	–	–	–
Buah–buahan/ Fruits	–	–	–	–
Blewah/ Cantaloupe	–	–	–	–
Melon/ Melon	–	–	–	–
Semangka/ Watermelon	–	–	–	–
Stroberi/ Strawberry	–	–	–	–

Sumber/Source: BPS, Statistik Pertanian Hortikultura SPH/BPS-Statistics Indonesia, Agricultural Statistic for Horticulture SPH

Tabel
Table 5.1.4

Produksi Tanaman Sayuran dan Buah–Buahan Semusim Menurut Jenis Tanaman di Kabupaten Raja Ampat (kuintal), 2018–2021
Production of Seasonal Vegetables and Fruits by Kind of Plant in Raja Ampat Regency (quintal), 2018–2021

Jenis Tanaman Kind of Plants	2018	2019	2020	2021
(1)	(2)	(3)	(4)	(5)
Sayuran/ Vegetables	–	–	–	–
Bawang Merah/ Shallot	–	–	–	–
Bawang Putih/ Garlic	–	–	–	–
Cabai Besar/ Chili (<i>Capsicum Annum</i>)	–	–	–	–
Cabai Rawit/ Chili (<i>Capsicum Frutescens</i>)	–	–	143	2 122
Kentang/ Potato	–	–	–	–
Kubis/ Cabbage	–	–	–	–
Bawang Daun/ Wlech Onion	–	–	–	–
Bayam/ Spinach	–	–	4	140
Buncis/ Green Bean	–	–	–	–
Cabai/ Chili	–	–	–	–
Jamur/ Mushroom	–	–	–	–
Kacang Merah/ Red Bean	–	–	–	–
Kacang Panjang/ Yardlong Bean	–	–	31	498
Kangkung/ Kangkong	–	–	250	156
Kembang Kol/ Cauliflower	–	–	–	–
Ketimun/ Cucumber	–	–	3	278
Labu Siam/ Chayote	–	–	–	312
Lobak/ Radish	–	–	–	–
Paprika/ Bell Pepper	–	–	–	–
Petai/sawi/ Chinese Cabbage/ Mustard Green	–	–	15	80
Terung/ Eggplant	–	–	22	814
Tomat/ Tomato	–	–	14	786
Wortel/ Carrot	–	–	–	–
Buah–buahan/ Fruits	–	–	–	–
Blewah/ Cantaloupe	–	–	–	–
Melon/ Melon	–	–	–	–
Semangka/ Watermelon	–	–	–	–
Stroberi/ Strawberry	–	–	–	–

Sumber/Source: BPS, Statistik Pertanian Hortikultura SPH/BPS-Statistics Indonesia, Agricultural Statistic for Horticulture SPH

Tabel
Table 5.1.5

Luas Panen Tanaman Biofarmaka Menurut Distrik dan Jenis Tanaman di Kabupaten Raja Ampat (m²), 2020 dan 2021
Harvested Area of Medicinal Plants by Subdistrict and Kind of Plant in Raja Ampat Regency (m²), 2020 and 2021

Distrik Subdistrict	Jahe/Ginger		Laos/Lengkuas/Galanga	
	2020	2021	2020	2021
(1)	(2)	(3)	(4)	(5)
Misool Selatan	-	-	-	-
Misool Barat	-	-	-	-
Misool Utara	-	-	-	-
Kofiau	-	-	-	-
Misool Timur	-	-	-	-
Kepulauan Sembilan	-	-	-	-
Salawati Utara	-	-	-	-
Salawati Tengah	-	-	-	-
Salawati Barat	-	-	-	-
Batanta Selatan	-	-	-	-
Batanta Utara	-	-	-	-
Waigeo Selatan	-	-	-	-
Teluk Mayalibit	-	-	-	-
Meos Mansar	-	-	-	-
Kota Waisai	-	-	-	-
Tiplol Mayalibit	-	-	-	-
Waigeo Barat	-	-	-	-
Waigeo Barat Kepulauan	-	-	-	-
Waigeo Utara	-	-	-	-
Warwarbomi	-	-	-	-
Supnin	-	-	-	-
Kepulauan Ayau	-	-	-	-
Ayau	-	-	-	-
Waigeo Timur	-	-	-	-
Raja Ampat	-	-	-	-

Lanjutan Tabel/*Continued Table* 5.1.5

Distrik Subdistrict	Kencur/ <i>East Indian Galangal</i>		Kunyit/ <i>Turmeric</i>	
	2020	2021	2020	2021
(1)	(6)	(7)	(8)	(9)
Misool Selatan	-	-	-	-
Misool Barat	-	-	-	-
Misool Utara	-	-	-	-
Kofiau	-	-	-	-
Misool Timur	-	-	-	-
Kepulauan Sembilan	-	-	-	-
Salawati Utara	-	-	-	-
Salawati Tengah	-	-	-	-
Salawati Barat	-	-	-	-
Batanta Selatan	-	-	-	-
Batanta Utara	-	-	-	-
Waigeo Selatan	-	-	-	-
Teluk Mayalibit	-	-	-	-
Meos Mansar	-	-	-	-
Kota Waisai	-	-	-	-
Tiplol Mayalibit	-	-	-	-
Waigeo Barat	-	-	-	-
Waigeo Barat Kepulauan	-	-	-	-
Waigeo Utara	-	-	-	-
Warwarbomi	-	-	-	-
Supnin	-	-	-	-
Kepulauan Ayau	-	-	-	-
Ayau	-	-	-	-
Waigeo Timur	-	-	-	-
Raja Ampat	-	-	-	-

Sumber/*Source*: BPS, Statistik Pertanian Hortikultura SPH/*BPS-Statistics Indonesia, Agricultural Statistic for Horticulture SPH*

Tabel
Table 5.1.6

Produksi Tanaman Biofarmaka Menurut Distrik dan Jenis Tanaman di Kabupaten Raja Ampat (kg), 2020 dan 2021

Production of Medicinal Plants by Subdistrict and Kind of Plant in Raja Ampat Regency (kg), 2020 and 2021

Distrik Subdistrict	Jahe/Ginger		Laos/Lengkuas/Galanga	
	2020	2021	2020	2021
(1)	(2)	(3)	(4)	(5)
Misool Selatan	-	-	-	-
Misool Barat	-	-	-	-
Misool Utara	-	-	-	-
Kofiau	-	-	-	-
Misool Timur	-	-	-	-
Kepulauan Sembilan	-	-	-	-
Salawati Utara	-	-	-	-
Salawati Tengah	-	-	-	-
Salawati Barat	-	-	-	-
Batanta Selatan	-	-	-	-
Batanta Utara	-	-	-	-
Waigeo Selatan	-	-	-	-
Teluk Mayalibit	-	-	-	-
Meos Mansar	-	-	-	-
Kota Waisai	-	-	-	-
Tiplol Mayalibit	-	-	-	-
Waigeo Barat	-	-	-	-
Waigeo Barat Kepulauan	-	-	-	-
Waigeo Utara	-	-	-	-
Warwarbomi	-	-	-	-
Supnin	-	-	-	-
Kepulauan Ayau	-	-	-	-
Ayau	-	-	-	-
Waigeo Timur	-	-	-	-
Raja Ampat	-	-	-	-

Lanjutan Tabel/*Continued Table* 5.1.6

Distrik Subdistrict	Kencur/ <i>East Indian Galangal</i>		Kunyit/ <i>Turmeric</i>	
	2020	2021	2020	2021
(1)	(6)	(7)	(8)	(9)
Misool Selatan	-	-	-	-
Misool Barat	-	-	-	-
Misool Utara	-	-	-	-
Kofiau	-	-	-	-
Misool Timur	-	-	-	-
Kepulauan Sembilan	-	-	-	-
Salawati Utara	-	-	-	-
Salawati Tengah	-	-	-	-
Salawati Barat	-	-	-	-
Batanta Selatan	-	-	-	-
Batanta Utara	-	-	-	-
Waigeo Selatan	-	-	-	-
Teluk Mayalibit	-	-	-	-
Meos Mansar	-	-	-	-
Kota Waisai	-	-	-	-
Tiplol Mayalibit	-	-	-	-
Waigeo Barat	-	-	-	-
Waigeo Barat Kepulauan	-	-	-	-
Waigeo Utara	-	-	-	-
Warwabomi	-	-	-	-
Supnin	-	-	-	-
Kepulauan Ayau	-	-	-	-
Ayau	-	-	-	-
Waigeo Timur	-	-	-	-
Raja Ampat	-	-	-	-

Sumber/*Source*: BPS, Statistik Pertanian Hortikultura SPH/*BPS-Statistics Indonesia, Agricultural Statistic for Horticulture SPH*

Tabel 5.1.7 **Luas Panen Tanaman Biofarmaka Menurut Jenis Tanaman di Kabupaten Raja Ampat (m²), 2018–2021**
Harvested Area of Medicinal Plants by Kind of Plant in Raja Ampat Regency (m²), 2018–2021

Jenis Tanaman Kind of Plants	2018	2019	2020	2021
(1)	(2)	(3)	(4)	(5)
Jahe/ <i>Ginger</i>	–	–	–	–
Kencur/ <i>East Indian Galangal</i>	–	–	–	–
Kunyit/ <i>Turmeric</i>	–	–	–	–
Laos/Lengkuas/ <i>Galanga</i>	–	–	–	–

Sumber/Source: BPS, Statistik Pertanian Hortikultura SPH/BPS-Statistics Indonesia, Agricultural Statistic for Horticulture SPH

Tabel 5.1.8 **Produksi Tanaman Biofarmaka Menurut Jenis Tanaman di Kabupaten Raja Ampat (kg), 2018–2021**
Production of Medicinal Plants by Kind of Plant in Raja Ampat Regency (kg), 2018–2021

Jenis Tanaman <i>Kind of Plants</i>	2018	2019	2020	2021
(1)	(2)	(3)	(4)	(5)
Jahe/ <i>Ginger</i>	–	–	–	–
Kencur/ <i>East Indian Galangal</i>	–	–	–	–
Kunyit/ <i>Turmeric</i>	–	–	–	–
Laos/Lengkuas/ <i>Galanga</i>	–	–	–	–

Sumber/Source: BPS, Statistik Pertanian Hortikultura SPH/BPS-Statistics Indonesia, Agricultural Statistic for Horticulture SPH

Tabel
Table 5.1.9

Luas Panen Tanaman Hias Menurut Distrik dan Jenis Tanaman di Kabupaten Raja Ampat (m²), 2020 and 2021
Harvested Area of Ornamental Plants by Subdistrict and Kind of Plant in Raja Ampat Regency (m²), 2020 and 2021

Distrik Subdistrict	Anggrek/ <i>Orchid</i>		Krisan/ <i>Chrysantemum</i>	
	2020	2021	2020	2021
(1)	(2)	(3)	(4)	(5)
Misool Selatan	–	–	–	–
Misool Barat	–	–	–	–
Misool Utara	–	–	–	–
Kofiau	–	–	–	–
Misool Timur	–	–	–	–
Kepulauan Sembilan	–	–	–	–
Salawati Utara	–	–	–	–
Salawati Tengah	–	–	–	–
Salawati Barat	–	–	–	–
Batanta Selatan	–	–	–	–
Batanta Utara	–	–	–	–
Waigeo Selatan	–	–	–	–
Teluk Mayalibit	–	–	–	–
Meos Mansar	–	–	–	–
Kota Waisai	–	–	–	–
Tiplol Mayalibit	–	–	–	–
Waigeo Barat	–	–	–	–
Waigeo Barat Kepulauan	–	–	–	–
Waigeo Utara	–	–	–	–
Warwabomi	–	–	–	–
Supnin	–	–	–	–
Kepulauan Ayau	–	–	–	–
Ayau	–	–	–	–
Waigeo Timur	–	–	–	–
Raja Ampat	–	–	–	–

Lanjutan Tabel/*Continued Table* 5.1.9

Distrik Subdistrict	Mawar/Rose		Sedap Malam/Tuberose	
	2020	2021	2020	2021
(1)	(6)	(7)	(8)	(9)
Misool Selatan	-	-	-	-
Misool Barat	-	-	-	-
Misool Utara	-	-	-	-
Kofiau	-	-	-	-
Misool Timur	-	-	-	-
Kepulauan Sembilan	-	-	-	-
Salawati Utara	-	-	-	-
Salawati Tengah	-	-	-	-
Salawati Barat	-	-	-	-
Batanta Selatan	-	-	-	-
Batanta Utara	-	-	-	-
Waigeo Selatan	-	-	-	-
Teluk Mayalibit	-	-	-	-
Meos Mansar	-	-	-	-
Kota Waisai	-	-	-	-
Tiplol Mayalibit	-	-	-	-
Waigeo Barat	-	-	-	-
Waigeo Barat Kepulauan	-	-	-	-
Waigeo Utara	-	-	-	-
Warwarbomi	-	-	-	-
Supnin	-	-	-	-
Kepulauan Ayau	-	-	-	-
Ayau	-	-	-	-
Waigeo Timur	-	-	-	-
Raja Ampat	-	-	-	-

Sumber/Source: BPS, Statistik Pertanian Hortikultura SPH/BPS-Statistics Indonesia, Agricultural Statistik for Horticulture SPH

Tabel
Table 5.1.10

Produksi Tanaman Hias Menurut Distrik dan Jenis Tanaman di Kabupaten Raja Ampat (tangkai), 2020 and 2021

Production of Ornamental Plants by Subdistrict and Kind of Plant in Raja Ampat Regency (stalks), 2020 and 2021

Distrik Subdistrict	Anggrek/ <i>Orchid</i>		Krisan/ <i>Chrysantemum</i>	
	2020	2021	2020	2021
(1)	(2)	(3)	(4)	(5)
Misool Selatan	–	–	–	–
Misool Barat	–	–	–	–
Misool Utara	–	–	–	–
Kofiau	–	–	–	–
Misool Timur	–	–	–	–
Kepulauan Sembilan	–	–	–	–
Salawati Utara	–	–	–	–
Salawati Tengah	–	–	–	–
Salawati Barat	–	–	–	–
Batanta Selatan	–	–	–	–
Batanta Utara	–	–	–	–
Waigeo Selatan	–	–	–	–
Teluk Mayalibit	–	–	–	–
Meos Mansar	–	–	–	–
Kota Waisai	–	–	–	–
Tiplol Mayalibit	–	–	–	–
Waigeo Barat	–	–	–	–
Waigeo Barat Kepulauan	–	–	–	–
Waigeo Utara	–	–	–	–
Warwabomi	–	–	–	–
Supnin	–	–	–	–
Kepulauan Ayau	–	–	–	–
Ayau	–	–	–	–
Waigeo Timur	–	–	–	–
Raja Ampat	–	–	–	–

Lanjutan Tabel/*Continued Table* 5.1.10

Distrik Subdistrict	Mawar/Rose		Sedap Malam/Tuberose	
	2020	2021	2020	2021
(1)	(6)	(7)	(8)	(9)
Misool Selatan	-	-	-	-
Misool Barat	-	-	-	-
Misool Utara	-	-	-	-
Kofiau	-	-	-	-
Misool Timur	-	-	-	-
Kepulauan Sembilan	-	-	-	-
Salawati Utara	-	-	-	-
Salawati Tengah	-	-	-	-
Salawati Barat	-	-	-	-
Batanta Selatan	-	-	-	-
Batanta Utara	-	-	-	-
Waigeo Selatan	-	-	-	-
Teluk Mayalibit	-	-	-	-
Meos Mansar	-	-	-	-
Kota Waisai	-	-	-	-
Tiplol Mayalibit	-	-	-	-
Waigeo Barat	-	-	-	-
Waigeo Barat Kepulauan	-	-	-	-
Waigeo Utara	-	-	-	-
Warwarbomi	-	-	-	-
Supnin	-	-	-	-
Kepulauan Ayau	-	-	-	-
Ayau	-	-	-	-
Waigeo Timur	-	-	-	-
Raja Ampat	-	-	-	-

Sumber/Source: BPS, Statistik Pertanian Hortikultura SPH/BPS-Statistics Indonesia, Agricultural Statistik for Horticulture SPH

Tabel 5.1.11 Luas Panen Tanaman Hias Menurut Jenis Tanaman di Kabupaten Raja Ampat (m²), 2018–2021
Table *Harvested Area of Ornamental Plants by Kind of Plant in Raja Ampat Regency (m²), 2018–2021*

Jenis Tanaman Kind of Plants	2018	2019	2020	2021
(1)	(2)	(3)	(4)	(5)
Anggrek/ <i>Orchid</i>	–	–	–	–
Krisan/ <i>Chrysantemum</i>	–	–	–	–
Mawar/ <i>Rose</i>	–	–	–	–
Sedap Malam/ <i>Tuberose</i>	–	–	–	–

Sumber/Source: BPS, Statistik Pertanian Hortikultura SPH-TH/BPS-Statistics Indonesia, Agricultural Statistik for Horticulture SPH-TH

Tabel
Table 5.1.12

**Produksi Tanaman Hias Menurut Jenis Tanaman di
Kabupaten Raja Ampat (tangkai), 2018–2021**
*Production of Ornamental Plants by Kind of Plant in Raja
Ampat Regency (stalks), 2018–2021*

Jenis Tanaman <i>Kind of Plants</i>	2018	2019	2020	2021
(1)	(2)	(3)	(4)	(5)
Anggrek/ <i>Orchid</i>	–	–	–	–
Krisan/ <i>Chrysantemum</i>	–	–	–	–
Mawar/ <i>Rose</i>	–	–	–	–
Sedap Malam/ <i>Tuberose</i>	–	–	–	–

Sumber/*Source*: BPS, Statistik Pertanian Hortikultura SPH-TH/*BPS-Statistics Indonesia, Agricultural Statistik for Horticulture SPH-TH*

Tabel
Table 5.1.13

Produksi Buah-buahan Menurut Distrik dan Jenis Tanaman di Kabupaten Raja Ampat (kuintal), 2020 and 2021
Production of Fruits by Subdistrict and Kind of Plant in Raja Ampat Regency (quintal), 2020 and 2021

Distrik Subdistrict	Mangga/Mango		Durian/Durian	
	2020	2021	2020	2021
(1)	(2)	(3)	(4)	(5)
Misool Selatan	–	–	–	–
Misool Barat	–	60	57	–
Misool Utara	–	–	–	–
Kofiau	–	4	–	–
Misool Timur	–	–	–	–
Kepulauan Sembilan	–	–	–	–
Salawati Utara	–	–	–	–
Salawati Tengah	–	–	–	–
Salawati Barat	–	–	–	–
Batanta Selatan	–	10	35	–
Batanta Utara	–	–	7	–
Waigeo Selatan	–	–	–	–
Teluk Mayalibit	–	–	–	–
Meos Mansar	–	1	–	–
Kota Waisai	–	–	–	–
Tiplol Mayalibit	–	–	–	–
Waigeo Barat	–	–	–	–
Waigeo Barat Kepulauan	–	–	–	–
Waigeo Utara	–	10	–	–
Warwarbomi	–	–	–	–
Supnin	–	–	–	–
Kepulauan Ayau	–	–	–	–
Ayau	–	–	–	–
Waigeo Timur	–	–	–	–
Raja Ampat	–	85	99	–

Lanjutan Tabel/*Continued Table* 5.1.13

Distrik Subdistrict	Jeruk Siam/Orange/Tangerine		Pisang/Banana	
	2020	2021	2020	2021
(1)	(6)	(7)	(8)	(9)
Misool Selatan	–	–	5	8
Misool Barat	–	–	21	40
Misool Utara	–	–	21	60
Kofiau	–	–	8	8
Misool Timur	–	–	5	4
Kepulauan Sembilan	–	–	2	2
Salawati Utara	–	–	10	33
Salawati Tengah	–	–	7	–
Salawati Barat	–	–	40	133
Batanta Selatan	–	–	16	7
Batanta Utara	–	–	29	15
Waigeo Selatan	–	–	5	14
Teluk Mayalibit	–	–	6	11
Meos Mansar	–	–	6	5
Kota Waisai	–	–	30	100
Tiplol Mayalibit	–	–	27	20
Waigeo Barat	–	–	5	6
Waigeo Barat Kepulauan	–	–	4	1
Waigeo Utara	–	–	2	2
Warwarbomi	–	–	2	–
Supnin	–	–	6	–
Kepulauan Ayau	–	–	–	–
Ayau	–	–	4	–
Waigeo Timur	–	–	–	–
Raja Ampat	–	–	262	468

Lanjutan Tabel/Continued Table 5.1.13

Distrik Subdistrict	Pepaya/Papaya		Salak/Snakefruit	
	2020	2021	2020	2021
(1)	(10)	(11)	(12)	(13)
Misool Selatan	5	-	-	-
Misool Barat	3	13	-	-
Misool Utara	4	21	-	-
Kofiau	1	8	-	-
Misool Timur	4	16	-	-
Kepulauan Sembilan	-	-	-	-
Salawati Utara	4	20	-	-
Salawati Tengah	4	-	-	-
Salawati Barat	2	16	-	-
Batanta Selatan	5	18	-	-
Batanta Utara	2	6	-	-
Waigeo Selatan	4	6	-	-
Teluk Mayalibit	4	3	-	-
Meos Mansar	2	59	-	-
Kota Waisai	3	48	-	-
Tiplol Mayalibit	8	8	-	-
Waigeo Barat	-	-	-	-
Waigeo Barat Kepulauan	3	-	-	-
Waigeo Utara	6	-	-	-
Warwarbomi	-	-	-	-
Supnin	-	-	-	-
Kepulauan Ayau	-	-	-	-
Ayau	-	-	-	-
Waigeo Timur	-	-	-	-
Raja Ampat	64	241	-	-

Lanjutan Tabel/*Continued Table* 5.1.13

Distrik <i>Subdistrict</i>	Duku/Duku		Jambu Biji/ <i>Guava</i>	
	2020	2021	2020	2021
(1)	(14)	(15)	(16)	(17)
Misool Selatan	5	–	2	–
Misool Barat	3	–	–	–
Misool Utara	4	–	–	–
Kofiau	1	–	–	–
Misool Timur	4	–	–	–
Kepulauan Sembilan	–	–	–	–
Salawati Utara	4	–	–	–
Salawati Tengah	4	–	–	–
Salawati Barat	2	–	–	–
Batanta Selatan	5	–	–	–
Batanta Utara	2	–	–	–
Waigeo Selatan	4	–	–	–
Teluk Mayalibit	4	–	–	2
Meos Mansar	2	–	–	–
Kota Waisai	3	–	–	–
Tiplol Mayalibit	8	–	–	–
Waigeo Barat	–	–	–	–
Waigeo Barat Kepulauan	3	–	–	5
Waigeo Utara	6	–	–	19
Warwarbomi	–	–	–	–
Supnin	–	–	–	–
Kepulauan Ayau	–	–	–	–
Ayau	–	–	–	–
Waigeo Timur	–	–	–	–
Raja Ampat	64	–	2	25

Lanjutan Tabel/Continued Table 5.1.13

Distrik Subdistrict	Nangka/Jack Frui		Manggis/ Mangosteen		Sukun/Breadfruit	
	2020	2021	2020	2021	2020	2021
(1)	(18)	(19)	(20)	(21)	(22)	(23)
Misool Selatan	–	–	2	–	–	–
Misool Barat	–	–	–	–	–	–
Misool Utara	–	–	–	–	–	–
Kofiau	–	–	–	–	–	–
Misool Timur	–	–	–	–	–	–
Kepulauan Sembilan	–	–	–	–	–	–
Salawati Utara	–	–	–	–	–	–
Salawati Tengah	–	–	–	–	–	–
Salawati Barat	–	–	–	–	–	–
Batanta Selatan	–	–	–	–	–	–
Batanta Utara	–	–	–	–	–	–
Waigeo Selatan	–	–	–	–	–	–
Teluk Mayalibit	–	–	–	–	–	–
Meos Mansar	–	–	–	–	–	–
Kota Waisai	–	–	–	–	–	–
Tiplol Mayalibit	–	–	–	–	–	–
Waigeo Barat	–	–	–	–	–	–
Waigeo Barat Kepulauan	2	–	–	–	2	–
Waigeo Utara	–	–	–	–	2	6
Warwarbomi	–	1	–	–	–	–
Supnin	–	–	–	–	–	–
Kepulauan Ayau	–	–	–	–	3	–
Ayau	–	–	–	–	–	–
Waigeo Timur	–	–	–	–	–	–
Raja Ampat	2	1	2	–	7	6

Sumber/Source: BPS, Statistik Pertanian Hortikultura SPH/BPS-Statistics Indonesia, Agricultural Statistic for Horticulture SPH

Tabel
Table 5.1.14

Produksi Buah–Buahan dan Sayuran Tahunan Menurut Jenis Tanaman di Kabupaten Raja Ampat (kuintal), 2018–2021
Production of Annual Fruits and Vegetables by Kind of Plant (ton) in Raja Ampat Regency (quintal), 2018–2021

Jenis Tanaman Kind of Plants	2018	2019	2020	2021
(1)	(2)	(3)	(4)	(5)
Buah–Buahan/ Fruits:				
Durian/ <i>Durian</i>	–	–	99	–
Jeruk Siam/Keprok/ <i>Tangerine/Orange</i>	–	–	–	–
Mangga/ <i>Mango</i>	–	–	–	85
Pepaya/ <i>Papaya</i>	–	–	64	241
Pisang/ <i>Banana</i>	–	–	261	468
Salak/ <i>Salacca</i>	–	–	–	–
Alpukat/ <i>Avocado</i>	–	–	–	–
Anggur/ <i>Grape</i>	–	–	–	–
Apel/ <i>Apple</i>	–	–	–	–
Belimbing/ <i>Star Fruit</i>	–	–	–	–
Duku/Langsat/Kokosan/ <i>Duku</i>	–	–	37	–
Jambu Air/ <i>Rose Apple</i>	–	–	–	1
Jambu Biji/ <i>Guava</i>	–	–	2	25
Jeruk Besar/ <i>Pomelo</i>	–	–	–	–
Jeruk/ Orange (<i>Tangerine + Pomelo</i>)	–	–	–	–
Manggis/ <i>Mangosteen</i>	–	–	2	–
Markisa/ <i>Marquisa</i>	–	–	–	–
Nangka/Cempedak/ <i>Jack Fruit</i>	–	–	2	1
Nenas/ <i>Pineapple</i>	–	–	–	–
Rambutan/ <i>Rambutan</i>	–	–	–	12
Sawo/Sapodilla/ <i>Star Apple</i>	–	–	–	–
Sirsak/ <i>Soursop</i>	–	–	–	–
Sukun/ <i>Bread Fruit</i>	–	–	7	6
Sayuran/ Vegetables				
Jengkol/ <i>Jengkol</i>	–	–	–	–
Melingo/ <i>Melingo</i>	–	–	–	–
Petai/ <i>Twisted Cluster Bean</i>	–	–	–	–

Sumber/Source: BPS, Statistik Pertanian Hortikultura SPH/BPS-Statistics Indonesia, Agricultural Statistic for Horticulture SPH

**5.2 PERKEBUNAN
ESTATE CROPS**

Tabel 5.2.1 Luas Areal Tanaman Perkebunan Menurut Distrik dan Jenis Tanaman di Kabupaten Raja Ampat (ha), 2020 dan 2021
Planted Area of Estate Crops by Subdistrict and Type of Crops in Raja Ampat Regency (ha), 2020 dan 2021

Distrik Subdistrict	Kelapa Sawit/Oil Palm		Kelapa/Coconut	
	2020	2021	2020	2021
(1)	(2)	(3)	(4)	(5)
Misool Selatan	–	–	620	603
Misool Barat	–	–	120	112
Misool Utara	–	–	1 700	1 696
Kofiau	–	–	1 810	1 714
Misool Timur	–	–	2 070	2 065
Kepulauan Sembilan	–	–	1 110	1 250
Salawati Utara	–	–	120	115
Salawati Tengah	–	–	–	–
Salawati Barat	–	–	–	–
Batanta Selatan	–	–	10	12
Batanta Utara	–	–	30	27
Waigeo Selatan	–	–	430	429
Teluk Mayalibit	–	–	30	27
Meos Mansar	–	–	50	42
Kota Waisai	–	–	10	7
Tiplol Mayalibit	–	–	–	4
Waigeo Barat	–	–	770	770
Waigeo Barat Kepulauan	–	–	930	930
Waigeo Utara	–	–	540	538
Warwarbomi	–	–	60	60
Supnin	–	–	30	25
Kepulauan Ayau	–	–	30	30
Ayau	–	–	140	100
Waigeo Timur	–	–	360	379
Raja Ampat	–	–	10 970	11 000

Lanjutan Tabel/*Continued Table 5.2.1*

Distrik Subdistrict	Karet/Rubber		Kopi/Coffee	
	2020	2021	2020	2021
(1)	(6)	(7)	(8)	(9)
Misool Selatan	-	-	-	-
Misool Barat	-	-	-	-
Misool Utara	-	-	-	-
Kofiau	-	-	-	-
Misool Timur	-	-	-	-
Kepulauan Sembilan	-	-	-	-
Salawati Utara	-	-	-	-
Salawati Tengah	-	-	-	-
Salawati Barat	-	-	-	-
Batanta Selatan	-	-	-	-
Batanta Utara	-	-	-	-
Waigeo Selatan	-	-	-	-
Teluk Mayalibit	-	-	-	-
Meos Mansar	-	-	-	-
Kota Waisai	-	-	-	-
Tiplol Mayalibit	-	-	-	-
Waigeo Barat	-	-	-	-
Waigeo Barat Kepulauan	-	-	-	-
Waigeo Utara	-	-	-	-
Warwabomi	-	-	-	-
Supnin	-	-	-	-
Kepulauan Ayau	-	-	-	-
Ayau	-	-	-	-
Waigeo Timur	-	-	-	-
Raja Ampat	-	-	-	-

Lanjutan Tabel/Continued Table 5.2.1

Distrik Subdistrict	Kakao/Cocoa		Tebu/Sugar cane	
	2020	2021	2020	2021
(1)	(10)	(11)	(12)	(13)
Misool Selatan	20	3	–	–
Misool Barat	80	75	–	–
Misool Utara	190	185	–	–
Kofiau	120	120	–	–
Misool Timur	200	195	–	–
Kepulauan Sembilan	–	–	–	–
Salawati Utara	30	27	–	–
Salawati Tengah	–	–	–	–
Salawati Barat	–	–	–	–
Batanta Selatan	60	55	–	–
Batanta Utara	–	–	–	–
Waigeo Selatan	10	8	–	–
Teluk Mayalibit	20	20	–	–
Meos Mansar	–	–	–	–
Kota Waisai	–	–	–	–
Tiplol Mayalibit	20	15	–	–
Waigeo Barat	–	–	–	–
Waigeo Barat Kepulauan	–	–	–	–
Waigeo Utara	80	80	–	–
Warwabomi	–	–	–	–
Supnin	–	–	–	–
Kepulauan Ayau	–	–	–	–
Ayau	–	–	–	–
Waigeo Timur	10	8	–	–
Raja Ampat	840	812	–	–

Lanjutan Tabel/*Continued Table* 5.2.1

Distrik Subdistrict	Teh/Tea		Tembakau/Tobacco	
	2020	2021	2020	2021
(1)	(14)	(15)	(16)	(17)
Misool Selatan	-	-	-	-
Misool Barat	-	-	-	-
Misool Utara	-	-	-	-
Kofiau	-	-	-	-
Misool Timur	-	-	-	-
Kepulauan Sembilan	-	-	-	-
Salawati Utara	-	-	-	-
Salawati Tengah	-	-	-	-
Salawati Barat	-	-	-	-
Batanta Selatan	-	-	-	-
Batanta Utara	-	-	-	-
Waigeo Selatan	-	-	-	-
Teluk Mayalibit	-	-	-	-
Meos Mansar	-	-	-	-
Kota Waisai	-	-	-	-
Tiplol Mayalibit	-	-	-	-
Waigeo Barat	-	-	-	-
Waigeo Barat Kepulauan	-	-	-	-
Waigeo Utara	-	-	-	-
Warwabomi	-	-	-	-
Supnin	-	-	-	-
Kepulauan Ayau	-	-	-	-
Ayau	-	-	-	-
Waigeo Timur	-	-	-	-
Raja Ampat	-	-	-	-

Sumber/*Source*: Dinas Ketahanan Pangan dan Pertanian Kabupaten Raja Ampat/*Food Security and Agricultures Office of Raja Ampat Regency*

Tabel
Table 5.2.2

Produksi Perkebunan Menurut Distrik dan Jenis Tanaman di Kabupaten Raja Ampat (ton), 2020 dan 2021
Production of Estate by Subdistrict and Type of Crops in Raja Ampat Regency (tons), 2020 and 2021

Distrik Subdistrict	Kelapa Sawit/Oil Palm		Kelapa/Coconut	
	2020	2021	2020	2021
(1)	(2)	(3)	(4)	(5)
Misool Selatan	–	–	400	400
Misool Barat	–	–	80	120
Misool Utara	–	–	2 070	202
Kofiau	–	–	1 800	1 300
Misool Timur	–	–	2 070	2 010
Kepulauan Sembilan	–	–	1 110	1 110
Salawati Utara	–	–	60	60
Salawati Tengah	–	–	–	–
Salawati Barat	–	–	–	–
Batanta Selatan	–	–	10	10
Batanta Utara	–	–	20	20
Waigeo Selatan	–	–	300	300
Teluk Mayalibit	–	–	20	20
Meos Mansar	–	–	30	30
Kota Waisai	–	–	10	10
Tiplol Mayalibit	–	–	–	–
Waigeo Barat	–	–	990	990
Waigeo Barat Kepulauan	–	–	1 100	1 050
Waigeo Utara	–	–	450	450
Warwarbomi	–	–	50	50
Supnin	–	–	20	20
Kepulauan Ayau	–	–	30	30
Ayau	–	–	100	100
Waigeo Timur	–	–	140	140
Raja Ampat	–	–	10 860	8 382

Lanjutan Tabel/*Continued Table* 5.2.2

Distrik Subdistrict	Karet/Rubber		Kopi/Coffee	
	2020	2021	2020	2021
(1)	(6)	(7)	(8)	(9)
Misool Selatan	-	-	-	-
Misool Barat	-	-	-	-
Misool Utara	-	-	-	-
Kofiau	-	-	-	-
Misool Timur	-	-	-	-
Kepulauan Sembilan	-	-	-	-
Salawati Utara	-	-	-	-
Salawati Tengah	-	-	-	-
Salawati Barat	-	-	-	-
Batanta Selatan	-	-	0,20	0,01
Batanta Utara	-	-	-	-
Waigeo Selatan	-	-	-	-
Teluk Mayalibit	-	-	-	-
Meos Mansar	-	-	-	-
Kota Waisai	-	-	-	-
Tiplol Mayalibit	-	-	-	-
Waigeo Barat	-	-	-	-
Waigeo Barat Kepulauan	-	-	-	-
Waigeo Utara	-	-	-	-
Warwarbomi	-	-	-	-
Supnin	-	-	-	-
Kepulauan Ayau	-	-	-	-
Ayau	-	-	-	-
Waigeo Timur	-	-	-	-
Raja Ampat	-	-	0,20	0,01

Lanjutan Tabel/Continued Table 5.2.2

Distrik Subdistrict	Kakao/Cocoa		Tebu/Sugar cane	
	2020	2021	2020	2021
(1)	(10)	(11)	(12)	(13)
Misool Selatan	50	15	–	–
Misool Barat	20	15	–	–
Misool Utara	40	36	–	–
Kofiau	30	30	–	–
Misool Timur	20	24	–	–
Kepulauan Sembilan	–	–	–	–
Salawati Utara	10	14	–	–
Salawati Tengah	–	–	–	–
Salawati Barat	–	–	–	–
Batanta Selatan	10	12	–	–
Batanta Utara	–	–	–	–
Waigeo Selatan	–	–	–	–
Teluk Mayalibit	–	–	–	–
Meos Mansar	–	–	–	–
Kota Waisai	–	–	–	–
Tiplol Mayalibit	–	–	–	–
Waigeo Barat	–	–	–	–
Waigeo Barat Kepulauan	–	–	–	–
Waigeo Utara	20	15	–	–
Warwabomi	–	–	–	–
Supnin	–	–	–	–
Kepulauan Ayau	–	–	–	–
Ayau	–	–	–	–
Waigeo Timur	–	–	–	–
Raja Ampat	200	161	–	–

Lanjutan Tabel/*Continued Table 5.2.2*

Distrik Subdistrict	Teh/Tea		Tembakau/Tobacco	
	2020	2021	2020	2021
(1)	(14)	(15)	(16)	(17)
Misool Selatan	-	-	-	-
Misool Barat	-	-	-	-
Misool Utara	-	-	-	-
Kofiau	-	-	-	-
Misool Timur	-	-	-	-
Kepulauan Sembilan	-	-	-	-
Salawati Utara	-	-	-	-
Salawati Tengah	-	-	-	-
Salawati Barat	-	-	-	-
Batanta Selatan	-	-	-	-
Batanta Utara	-	-	-	-
Waigeo Selatan	-	-	-	-
Teluk Mayalibit	-	-	-	-
Meos Mansar	-	-	-	-
Kota Waisai	-	-	-	-
Tiplol Mayalibit	-	-	-	-
Waigeo Barat	-	-	-	-
Waigeo Barat Kepulauan	-	-	-	-
Waigeo Utara	-	-	-	-
Warwarbomi	-	-	-	-
Supnin	-	-	-	-
Kepulauan Ayau	-	-	-	-
Ayau	-	-	-	-
Waigeo Timur	-	-	-	-
Raja Ampat	-	-	-	-

Sumber/*Source*: Dinas Ketahanan Pangan dan Pertanian Kabupaten Raja Ampat/*Food Security and Agricultures Office of Raja Ampat Regency*

Tabel
Table 5.2.3

Luas Area dan Produksi Pinang Menurut Distrik di Kabupaten Raja Ampat, 2021
Total Area and Production of Betel Nut by Subdistrict In Raja Ampat Regency, 2021

Distrik Subdistrict	Luas Area (ha) Total Area (ha)	Produksi (ton) Production (ton)	Rumah Tangga (KK) Household (KK)
(1)	(2)	(3)	(4)
Misool Selatan	–	–	–
Misool Barat	–	–	–
Misool Utara	–	–	–
Kofiau	25	4	50
Misool Timur	–	–	–
Kepulauan Sembilan	–	–	–
Salawati Utara	–	–	–
Salawati Tengah	–	–	–
Salawati Barat	–	–	–
Batanta Selatan	20	2	25
Batanta Utara	14	2	25
Waigeo Selatan	–	–	–
Teluk Mayalibit	14	2	25
Meos Mansar	10	1	18
Kota Waisai	1	–	5
Tiplol Mayalibit	–	–	–
Waigeo Barat	–	–	–
Waigeo Barat Kepulauan	–	–	–
Waigeo Utara	–	–	–
Warwarbomi	10	2	25
Supnin	–	–	–
Kepulauan Ayau	–	–	–
Ayau	–	–	–
Waigeo Timur	–	–	–
Raja Ampat	94	13	173

Sumber/Source: Dinas Ketahanan Pangan dan Pertanian Kabupaten Raja Ampat/Food Security and Agricultures Office of Raja Ampat Regency

Tabel
Table 5.2.4

**Luas Area dan Produksi Sagu Menurut Distrik di
Kabupaten Raja Ampat, 2021**
*Total Area and Production of Sagu by Subdistrict in Raja
Ampat Regency, 2021*

Distrik Subdistrict	Luas Area (ha) Total Area (ha)	Produksi (ton) Production (ton)	Rumah Tangga (KK) Household (KK)
(1)	(2)	(3)	(4)
Misool Selatan	188	175	185
Misool Barat	–	–	–
Misool Utara	14	10	42
Kofiau	13	10	50
Misool Timur	40	30	80
Kepulauan Sembilan	–	–	–
Salawati Utara	56	50	40
Salawati Tengah	44	39	35
Salawati Barat	–	–	–
Batanta Selatan	36	35	40
Batanta Utara	–	–	–
Waigeo Selatan	10	8	20
Teluk Mayalibit	12	10	45
Meos Mansar	–	–	–
Kota Waisai	1	1	5
Tiplol Mayalibit	80	70	141
Waigeo Barat	–	–	–
Waigeo Barat Kepulauan	–	–	–
Waigeo Utara	74	79	80
Warwarbomi	10	8	25
Supnin	–	–	–
Kepulauan Ayau	–	–	–
Ayau	–	–	–
Waigeo Timur	23	20	69
Raja Ampat	601	545	857

Sumber/Source: Dinas Ketahanan Pangan dan Pertanian Kabupaten Raja Ampat/Food Security and Agricultures Office of Raja Ampat Regency

Tabel
Table 5.2.5

**Luas Area dan Produksi Pala Menurut Distrik di
Kabupaten Raja Ampat, 2021**
*Total Area and Production of Nutmeg by Subdistrict in Raja
Ampat Regency, 2021*

Distrik Subdistrict	Luas Area (ha) Total Area (ha)	Produksi (ton) Production (ton)	Rumah Tangga (KK) Household (KK)
(1)	(2)	(3)	(4)
Misool Selatan	4	640	–
Misool Barat	–	–	–
Misool Utara	4	640	8
Kofiau	4	640	8
Misool Timur	–	–	–
Kepulauan Sembilan	–	–	–
Salawati Utara	–	–	–
Salawati Tengah	–	–	–
Salawati Barat	–	–	–
Batanta Selatan	–	–	–
Batanta Utara	–	–	–
Waigeo Selatan	–	–	–
Teluk Mayalibit	–	–	–
Meos Mansar	–	–	–
Kota Waisai	–	–	–
Tiplol Mayalibit	–	–	–
Waigeo Barat	–	–	–
Waigeo Barat Kepulauan	8	1 600	55
Waigeo Utara	–	–	–
Warwabomi	–	–	–
Supnin	–	–	–
Kepulauan Ayau	–	–	–
Ayau	–	–	–
Waigeo Timur	–	–	–
Raja Ampat	20	3 520	71

Sumber/Source: Dinas Ketahanan Pangan dan Pertanian Kabupaten Raja Ampat/*Food Security and Agricultures Office of Raja Ampat Regency*

5.3 TANAMAN PANGAN FOOD CROPS

Tabel 5.3.1 Luas Panen, Produktivitas, dan Produksi Padi Menurut Distrik di Kabupaten Raja Ampat, 2021
Harvested Area, Productivity, dan Production of Paddy by Subdistrict in Raja Ampat Regency, 2021

Distrik Subdistrict	Luas Panen (ha) Harvested Area (ha)	Produktivitas (ton/ha) Productivity (ton/ha)	Produksi (ton) Production (ton)
(1)	(2)	(3)	(4)
Misool Selatan	–	–	–
Misool Barat	–	–	–
Misool Utara	–	–	–
Kofiau	–	–	–
Misool Timur	18,90	1,80	34,02
Kepulauan Sembilan	–	–	–
Salawati Utara	–	–	–
Salawati Tengah	160,30	2,20	352,66
Salawati Barat	–	–	–
Batanta Selatan	–	–	–
Batanta Utara	–	–	–
Waigeo Selatan	–	–	–
Teluk Mayalibit	–	–	–
Meos Mansar	–	–	–
Kota Waisai	1,00	1,50	1,50
Tiplol Mayalibit	–	–	–
Waigeo Barat	–	–	–
Waigeo Barat Kepulauan	–	–	–
Waigeo Utara	–	–	–
Warwabomi	–	–	–
Supnin	–	–	–
Kepulauan Ayau	–	–	–
Ayau	–	–	–
Waigeo Timur	–	–	–
Raja Ampat	180,20	5,50	388,18

Sumber/Source: Dinas Ketahanan Pangan dan Pertanian Kabupaten Raja Ampat/Food Security and Agricultures Office of Raja Ampat Regency

**5.4 KEHUTANAN
FORESTRY**

Tabel 5.4.1 Luas Areal Kawasan Konservasi Menurut Distrik di Kabupaten Raja Ampat (ha), 2021
Table Total Conservation Area by Subdistrict in Raja Ampat Regency (ha), 2021

Distrik <i>Subdistrict</i>	Hutan Lindung <i>Protection Forest</i>	Kawasan Sumber Daya Alam/ Kawasan Pelestarian Alam <i>Natural Resources/ Conservation Areas</i>
(1)	(2)	(3)
Misool Selatan	3 669,95	–
Misool Barat	2 302,83	–
Misool Utara	32 518,73	–
Kofiau	15 330,15	–
Misool Timur	26 262,83	–
Kepulauan Sembilan	506,16	–
Salawati Utara	226,28	–
Salawati Tengah	3 297,98	–
Salawati Barat	634,70	–
Batanta Selatan	11 955,82	–
Batanta Utara	17 991,42	–
Waigeo Selatan	2 238,66	–
Teluk Mayalibit	754,66	–
Meos Mansar	17 230,57	–
Kota Waisai	–	–
Tiplol Mayalibit	336,51	–
Waigeo Barat	4 080,90	–
Waigeo Barat Kepulauan	9 957,67	–
Waigeo Utara	–	–
Warwabomi	199,91	–
Supnin	133,53	–
Kepulauan Ayau	–	–
Ayau	–	–
Waigeo Timur	–	–
Raja Ampat	149 529,26	–

Lanjutan Tabel/*Continued Table* 5.4.1

Distrik Subdistrict	Suaka Marga Satwa Wildlife Reserve	Cagar Alam Sanctuary
(1)	(4)	(5)
Misool Selatan	-	5 342,49
Misool Barat	-	31 343,91
Misool Utara	-	67 987,68
Kofiau	-	5 694,68
Misool Timur	-	12 232,17
Kepulauan Sembilan	-	-
Salawati Utara	-	-
Salawati Tengah	-	17 339,67
Salawati Barat	-	39 773,78
Batanta Selatan	-	6 846,38
Batanta Utara	-	10 209,92
Waigeo Selatan	-	-
Teluk Mayalibit	-	-
Meos Mansar	-	-
Kota Waisai	-	-
Tiplol Mayalibit	-	-
Waigeo Barat	6 016,64	-
Waigeo Barat Kepulauan	242,00	-
Waigeo Utara	-	-
Warwarbomi	-	-
Supnin	-	-
Kepulauan Ayau	-	-
Ayau	-	-
Waigeo Timur	-	-
Raja Ampat	6 258,64	196 770,70

Sumber/*Source*: Kantor Cabang Dinas Kehutanan Wilayah XI Raja Ampat/*Branch of Forestry Service Region XI of Raja Ampat Regency*

Tabel 5.4.2 **Produksi Kayu Hutan Menurut Jenis Produksi di Kabupaten Raja Ampat (m³), 2019-2021**
Table 5.4.2 **Timber Production by Type of Product in Raja Ampat Regency (m³), 2019-2021**

Tahun Years	Kayu Bulat Logs	Kayu Gergajian Sawn Timber	Kayu Lapis Plywood
(1)	(2)	(3)	(4)
2019	600	300	–
2020	120	60	–
2021	20	10	–

Sumber/Source: Kantor Cabang Dinas Kehutanan Wilayah XI Raja Ampat/Branch of Forestry Service Region XI of Raja Ampat Regency

5.5 PETERNAKAN LIVESTOCK

Tabel 5.5.1 Populasi Ternak Menurut Distrik dan Jenis Ternak di Kabupaten Raja Ampat (ekor), 2021
Livestock Population by Subdistrict and Kind of Livestock in Raja Ampat Regency (heads), 2021

Distrik Subdistrict	Sapi Cow	Kambing Goat	Babi Pig
(1)	(2)	(3)	(4)
Misool Selatan	7	48	–
Misool Barat	6	15	–
Misool Utara	98	25	20
Kofiau	–	–	83
Misool Timur	15	–	–
Kepulauan Sembilan	–	–	35
Salawati Utara	83	43	22
Salawati Tengah	1 133	35	17
Salawati Barat	6	–	23
Batanta Selatan	–	25	–
Batanta Utara	–	30	29
Waigeo Selatan	10	67	–
Teluk Mayalibit	39	–	56
Meos Mansar	–	–	–
Kota Waisai	145	142	130
Tiplol Mayalibit	–	–	31
Waigeo Barat	6	30	19
Waigeo Barat Kepulauan	31	18	38
Waigeo Utara	58	–	21
Warwarbomi	–	–	32
Supnin	–	–	23
Kepulauan Ayau	–	–	25
Ayau	–	–	32
Waigeo Timur	4	–	20
Raja Ampat	1 641	478	656

Sumber/Source: Dinas Ketahanan Pangan dan Pertanian Kabupaten Raja Ampat/*Food Security and Agricultures Office of Raja Ampat Regency*

Tabel
Table 5.5.2

Banyaknya Ternak yang Dipotong Menurut Distrik dan Jenis Ternak di Kabupaten Raja Ampat (ekor), 2021
Number of Livestock Slaughtered by Subdistrict and Kind of Livestock in Raja Ampat Regency (heads), 2021

Distrik Subdistrict	Sapi Cows	Kambing Goat	Babi Pig
(1)	(2)	(3)	(4)
Misool Selatan	–	4	–
Misool Barat	–	3	–
Misool Utara	4	–	–
Kofiau	–	–	5
Misool Timur	3	–	–
Kepulauan Sembilan	–	–	2
Salawati Utara	4	10	2
Salawati Tengah	34	23	1
Salawati Barat	–	–	1
Batanta Selatan	–	–	–
Batanta Utara	–	3	2
Waigeo Selatan	–	6	–
Teluk Mayalibit	2	–	4
Meos Mansar	–	–	–
Kota Waisai	98	48	35
Tiplol Mayalibit	–	–	3
Waigeo Barat	3	2	2
Waigeo Barat Kepulauan	2	–	3
Waigeo Utara	2	–	2
Warwarbomi	–	–	3
Supnin	–	–	2
Kepulauan Ayau	–	–	5
Ayau	–	–	4
Waigeo Timur	–	–	–
Raja Ampat	152	99	76

Sumber/Source: Dinas Ketahanan Pangan dan Pertanian Kabupaten Raja Ampat/Food Security and Agricultures Office of Raja Ampat Regency

Tabel
Table 5.5.3**Produksi Daging Ternak Menurut Distrik dan Jenis Ternak di Kabupaten Raja Ampat (kg), 2021**
Meat Production by Subdistrict and Kind of Livestock in Raja Ampat Regency (kg), 2021

Distrik Subdistrict	Sapi Cow	Kambing Goat	Babi Pig
(1)	(2)	(3)	(4)
Misool Selatan	–	32	–
Misool Barat	–	22	–
Misool Utara	286	–	–
Kofiau	–	–	146
Misool Timur	205	–	–
Kepulauan Sembilan	–	–	61
Salawati Utara	280	78	65
Salawati Tengah	2 380	184	35
Salawati Barat	–	–	38
Batanta Selatan	–	–	–
Batanta Utara	–	–	60
Waigeo Selatan	–	45	–
Teluk Mayalibit	148	–	115
Meos Mansar	–	–	450
Kota Waisai	6 860	384	1 050
Tiplol Mayalibit	–	–	91
Waigeo Barat	210	17	64
Waigeo Barat Kepulauan	140	22	88
Waigeo Utara	145	–	62
Warwarbomi	–	–	92
Supnin	–	–	65
Kepulauan Ayau	–	–	145
Ayau	–	–	118
Waigeo Timur	–	–	–
Raja Ampat	10 654	784	2 475

Sumber/Source: Dinas Ketahanan Pangan dan Pertanian Kabupaten Raja Ampat/Food Security and Agriculture Office of Raja Ampat Regency

Tabel 5.5.4 **Populasi Unggas Menurut Distrik dan Jenis Unggas di Kabupaten Raja Ampat (ekor), 2021**
Poultry Population by Subdistrict and Kind of Poultry in Raja Ampat Regency (heads), 2021

Distrik Subdistrict	Ayam Kampung Native Chicken	Ayam Ras Pedaging Broiler	Ayam Ras Petelur Layer	Itik Duck
(1)	(2)	(3)	(4)	(5)
Misool Selatan	1 254	–	–	–
Misool Barat	1 710	–	–	–
Misool Utara	2 513	–	–	40
Kofiau	492	–	–	–
Misool Timur	1 427	–	–	–
Kepulauan Sembilan	2 400	–	–	–
Salawati Utara	826	200	–	–
Salawati Tengah	3 216	–	–	120
Salawati Barat	1 020	–	–	–
Batanta Selatan	1 357	–	–	–
Batanta Utara	812	–	–	–
Waigeo Selatan	731	–	–	–
Teluk Mayalibit	504	–	–	–
Meos Mansar	2 103	–	–	–
Kota Waisai	2 565	1 800	800	352
Tiplol Mayalibit	715	–	–	10
Waigeo Barat	921	–	–	–
Waigeo Barat Kepulauan	811	–	–	–
Waigeo Utara	719	–	–	–
Warwabomi	812	–	–	–
Supnin	628	–	–	–
Kepulauan Ayau	575	–	–	–
Ayau	624	–	–	–
Waigeo Timur	973	–	–	–
Raja Ampat	29 708	2 000	800	522

Sumber/Source: Dinas Ketahanan Pangan dan Pertanian Kabupaten Raja Ampat/Food Security and Agricultures Office of Raja Ampat Regency

Tabel
Table 5.5.5**Produksi Daging Unggas Menurut Distrik dan Jenis Unggas di Kabupaten Raja Ampat (kg), 2021**
Poultry Meat by Subdistrict and Kind of Poultry in Raja Ampat Regency (kg), 2021

Distrik Subdistrict	Ayam Kampung Native Chicken	Ayam Ras Pedaging Broiler	Ayam Ras Petelur Layer	Itik Duck
(1)	(2)	(3)	(4)	(5)
Misool Selatan	110	–	–	–
Misool Barat	165	–	–	–
Misool Utara	203	–	–	16
Kofiau	106	–	–	–
Misool Timur	215	–	–	–
Kepulauan Sembilan	380	–	–	–
Salawati Utara	120	320	–	–
Salawati Tengah	460	–	–	29
Salawati Barat	210	–	–	–
Batanta Selatan	190	–	–	–
Batanta Utara	186	–	–	–
Waigeo Selatan	150	–	–	–
Teluk Mayalibit	129	–	–	4
Meos Mansar	201	–	–	–
Kota Waisai	440	2 880	–	48
Tiplol Mayalibit	105	–	–	–
Waigeo Barat	190	–	–	–
Waigeo Barat Kepulauan	180	–	–	–
Waigeo Utara	162	–	–	–
Warwarbomi	125	–	–	–
Supnin	128	–	–	–
Kepulauan Ayau	124	–	–	–
Ayau	120	–	–	–
Waigeo Timur	104	–	–	–
Raja Ampat	4 503	3 200	–	97

Sumber/Source: Dinas Ketahanan Pangan dan Pertanian Kabupaten Raja Ampat/Food Security and Agricultures Office of Raja Ampat Regency

Tabel 5.5.6 **Produksi Telur Menurut Distrik dan Jenis Unggas di Kabupaten Raja Ampat (kg), 2021**
Table 5.5.6 **Production of Poultry Eggs by Subdistrict and Kind of Poultry in Raja Ampat Regency (kg), 2021**

Distrik Subdistrict	Ayam Kampung Village Hen	Ayam Ras Petelur Layer	Itik Duck
(1)	(2)	(3)	(4)
Misool Selatan	400	–	–
Misool Barat	510	–	–
Misool Utara	780	–	75
Kofiau	150	–	–
Misool Timur	420	–	–
Kepulauan Sembilan	460	–	–
Salawati Utara	220	–	–
Salawati Tengah	920	–	115
Salawati Barat	465	–	–
Batanta Selatan	430	–	–
Batanta Utara	390	–	–
Waigeo Selatan	280	–	–
Teluk Mayalibit	360	–	–
Meos Mansar	480	–	–
Kota Waisai	340	–	205
Tiplol Mayalibit	424	–	65
Waigeo Barat	235	–	–
Waigeo Barat Kepulauan	460	–	–
Waigeo Utara	280	–	–
Warwabomi	207	–	–
Supnin	200	–	–
Kepulauan Ayau	185	–	–
Ayau	190	–	–
Waigeo Timur	285	–	–
Raja Ampat	9 071	–	460

Sumber/Source: Dinas Ketahanan Pangan dan Pertanian Kabupaten Raja Ampat/Food Security and Agriculture Office of Raja Ampat Regency

BAB 6 ENERGI

**DAYA
TERPASANG
(KW)**

7.593

**PRODUKSI
LISTRIK (KWh)**

11.976.966

**PANJANG
JARINGAN (Km)**

Tegangan Menengah
46,40
Tegangan Rendah
103,58

**JUMLAH
PELANGGAN**

9.832

PENJELASAN TEKNIS

1. **Pertambangan** adalah suatu kegiatan pengambilan endapan galian berharga dan bernilai ekonomis dari dalam kulit bumi, di bawah permukaan bumi dan di bawah permukaan air.
2. **Bahan tambang** adalah hasil produksi dari kegiatan pertambangan yang merupakan sumber daya alam yang tidak dapat diperbaharui.
3. **Perusahaan Listrik Negara (PLN)** adalah perusahaan umum milik negara yang mempunyai aktivitas kegiatan pembangkitan, transmisi, dan distribusi tenaga listrik.
4. **Kapasitas listrik terpasang** adalah total kapasitas dari seluruh mesin pembangkit listrik yang dioperasikan.
5. **Listrik yang dibangkitkan** adalah jumlah listrik yang dibangkitkan oleh seluruh mesin pembangkit listrik dan dinyatakan dalam satuan dasar Watt hours.
6. **Jumlah listrik/air bersih yang terjual/didistribusikan** adalah banyaknya listrik/air yang disalurkan kepada para pelanggan.

TECHNICAL NOTES

1. **Mining** is an activity of taking deposits of valuable minerals and precious lives in the skin of the earth, beneath the surface of the earth, and below the water surface.
2. **Mine material** is a natural resource as the production of mining operations that can not be renewed.
3. **State Electricity Company (PLN)** is a state owned public companies which have activities generation, transmission, and distribution of electricity.
4. **Installed electricity capacity** is the total capacity of all operated power plants machines.
5. **Electricity generated** is the amount of electricity generated by all power plant engine in Watt hours standard unit.
6. **Sold/distributed electricity/cleaned water** is total electricity/cleaned water distributed to customers.

7. **Perusahaan Air Bersih** adalah perusahaan yang mempunyai aktivitas dalam penampungan, penjernihan, dan penyaluran air baku atau air bersih dari terminal air melalui saluran air, pipa, atau mobil tangki (dalam satu pengelolaan administrasi dengan kegiatan ekonomi) kepada rumah tangga, perusahaan industri, atau pengguna komersial lainnya.
8. **Volume air bersih yang disalurkan** adalah banyaknya air bersih yang disalurkan oleh perusahaan air bersih (dalam satuan m^3). Semakin besar volume air bersih yang disalurkan, maka akan semakin terpenuhi kebutuhan konsumen akan air bersih.
7. **Water Companies** are companies which have activities in the shelter, purification, and distribution of raw water or fresh water from the terminal water through water channels, pipes or tank car (in a single administration with economic activity) to households, industrial companies, or other users.
8. **Volume of water distributed** is the amount of water that can be distributed by the water company (in units of m^3). The greater the volume of water distributed it will be increasingly fulfilled the needs of consumers for clean water.

Tabel
Table 6.1

Daya Terpasang, Produksi, dan Distribusi Listrik PT. PLN (Persero) pada Cabang/Ranting PLN Menurut Distrik di Kabupaten Raja Ampat, 2021
Installed Electricity Power, Production, and Distribution of PT. PLN (Persero) at PLN Branch by Subdistrict in Raja Ampat Regency, 2021

Distrik Subdistrict	Daya Terpasang Installed Electricity Power (KW)	Produksi Listrik Electricity Production (KWh)	Listrik Terjual Electricity Sold (KWh)	Dipakai Sendiri Own Used (KWh)	Susut/ Hilang Shrinkage/ Lost (KWh)
(1)	(2)	(3)	(4)	(5)	(6)
Misool Selatan	720	518 497
Misool Barat	280	132 610
Misool Utara	220	243 639
Kofiau	–	–
Misool Timur	310	264 608
Kepulauan Sembilan	150	14 298
Salawati Utara	240	227 925
Salawati Tengah	404	7 988 930
Salawati Barat	110	18 847
Batanta Selatan	–	–
Batanta Utara	–	–
Waigeo Selatan	602	332 978
Teluk Mayalibit	130	41 349
Meos Mansar	717	302 928
Kota Waisai	2 310	1 530 545
Tiplol Mayalibit	30	27 210
Waigeo Barat	110	101 564
Waigeo Barat Kepulauan	1 060	89 062
Waigeo Utara	200	141 976
Warwabomi	–	–
Supnin	–	–
Kepulauan Ayau	–	–
Ayau	–	–
Waigeo Timur	–	–
Raja Ampat	7 593	11 976 966	17 119 424,50	177 765	1 612 118

Sumber/Source: PLN Area Sorong/PLN of Sorong Area

Tabel
Table 6.2**Jumlah Pelanggan Listrik Menurut Distrik di Kabupaten Raja Ampat, 2017–2021**
Number of Electricity Customers by Subdistrict in Raja Ampat Regency, 2017–2021

Distrik Subdistrict	2017	2018	2019	2020	2021
(1)	(2)	(3)	(4)	(5)	(6)
Misool Selatan	–	–	–	–	642
Misool Barat	–	–	–	–	266
Misool Utara	200	185	232	–	263
Kofiau	–	–	–	–	–
Misool Timur	–	–	–	–	543
Kepulauan Sembilan	–	–	–	–	223
Salawati Utara	108	117	121	–	244
Salawati Tengah	392	360	369	–	59
Salawati Barat	–	–	–	–	81
Batanta Selatan	–	–	–	–	–
Batanta Utara	–	–	–	–	–
Waigeo Selatan	155	145	162	–	274
Teluk Mayalibit	–	–	–	–	216
Meos Mansar	–	–	–	–	374
Kota Waisai	3 156	3 793	4 999	–	5 901
Tiplol Mayalibit	–	–	–	–	40
Waigeo Barat	–	–	–	–	109
Waigeo Barat Kepulauan	–	–	–	–	441
Waigeo Utara	253	261	382	–	156
Warwarbomi	–	–	–	–	–
Supnin	–	–	–	–	–
Kepulauan Ayau	–	–	–	–	–
Ayau	–	–	–	–	–
Waigeo Timur	–	–	–	–	–
Raja Ampat	4 264	4 861	6 265	0	9 832

Sumber/Source: PLN Area Sorong/PLN of Sorong Area

Tabel
Table 6.3

Panjang Jaringan Listrik Menurut Distrik di Kabupaten Raja Ampat, 2021
Length of Electric Circuit by Subdistrict in Raja Ampat Regency, 2021

Distrik Subdistrict	Panjang Jaringan Length of Circuit (Kms)	
	Jaringan Tegangan Menengah Middle Voltage	Jaringan Tegangan Rendah Low Voltage
(1)	(2)	(3)
Misool Selatan	–	5,36
Misool Barat	–	2,48
Misool Utara	–	4,56
Kofiau	–	–
Misool Timur	–	7,40
Kepulauan Sembilan	–	3,76
Salawati Utara	1,35	4,64
Salawati Tengah	2,50	9,30
Salawati Barat	–	–
Batanta Selatan	–	–
Batanta Utara	–	3,40
Waigeo Selatan	–	3,48
Teluk Mayalibit	–	2,96
Meos Mansar	–	6,72
Kota Waisai	37,75	38,75
Tiplol Mayalibit	–	0,56
Waigeo Barat	1,80	1,00
Waigeo Barat Kepulauan	–	6,61
Waigeo Utara	3,00	2,60
Warwarbomi	–	–
Supnin	–	–
Kepulauan Ayau	–	–
Ayau	–	–
Waigeo Timur	–	–
Raja Ampat	46,40	103,58

Sumber/Source: PLN Area Sorong/PLN of Sorong Area

BAB 7 PARIWISATA

JUMLAH WISATAWAN

1533

DOMESTIK

697

MANCANEGARA

JUMLAH AKOMODASI

DI RAJA AMPAT TERDAPAT

19 RESORT, **3** COTTAGE, **3** HOTEL,

25 PENGINAPAN, DAN **215** HOMESTAY

PENJELASAN TEKNIS

1. **Wisatawan mancanegara (wisman)** ialah setiap pengunjung yang mengunjungi suatu negara di luar tempat tinggalnya, didorong oleh satu atau beberapa keperluan tanpa bermaksud memperoleh penghasilan di tempat yang dikunjungi dan lamanya kunjungan tersebut tidak lebih dari satu tahun (12 bulan). Definisi ini mencakup 2 (dua) kategori wisatawan mancanegara, yaitu:
 - a. Wisatawan (turis) ialah setiap pengunjung seperti definisi di atas yang tinggal paling sedikit 24 jam, akan tetapi tidak lebih dari 1 (satu) tahun di tempat yang dikunjungi, dengan maksud antara lain: berlibur, rekreasi, olah raga, bisnis, menghadiri pertemuan, studi, dan kunjungan dengan alasan kesehatan.
 - b. *Excursionist* ialah setiap pengunjung seperti definisi di atas yang tinggal kurang dari 24 jam di tempat yang dikunjungi (termasuk "*Cruise passengers*"). *Cruise passengers* ialah setiap pengunjung yang tiba di suatu negara di mana mereka tidak menginap di akomodasi yang tersedia di negara tersebut, misalnya dengan kapal laut.

2. **Akomodasi** adalah suatu usaha yang menggunakan suatu bangunan atau sebagian

TECHNICAL NOTES

1. **An International Visitor** is any person visiting a country other than his usual place of residence for any reason other than for earning income in the country visited, and the length of stay is no more than one year (12 months). This definition covers two categories of foreign visitors, namely:
 - a. "*Tourist*" is any visitor staying for at least 24 hours, but no more than one year, in the country visited, with the intention of visiting, and for any of these purposes: pleasure, recreation and sports, business, visiting friends and relatives, missions, attending meetings, conferences, visit for health reasons and study.
 - b. "*Excursionist*" is any visitor staying less than 24 hours in the country visited including, "*Cruise Passengers*", i.e. visitors arriving in a country without staying in any accommodation available in the visited country.

2. **An accommodation** is an establishment using a building or a part of a building, prepared

bangunan yang disediakan secara khusus, dan setiap orang dapat menginap, makan, serta memperoleh pelayanan dan fasilitas lainnya dengan pembayaran. Akomodasi dibedakan antara hotel dan akomodasi lainnya. Ciri khusus dari hotel adalah mempunyai restoran yang berada dibawah manajemen hotel tersebut.

3. **Usaha penyediaan akomodasi** adalah usaha yang menyediakan pelayanan penginapan yang dapat dilengkapi dengan pelayanan pariwisata lainnya. Usaha penyediaan akomodasi dapat berupa hotel, vila, pondok wisata, bumi perkemahan, persinggahan karavan, dan akomodasi lainnya yang digunakan untuk tujuan pariwisata.
4. **Hotel** adalah penyediaan akomodasi secara harian berupa kamar-kamar di dalam satu bangunan yang dapat dilengkapi dengan jasa pelayanan makan dan minum, kegiatan hiburan dan atau fasilitas lainnya. Hotel terdiri dari hotel berbintang dan hotel non-bintang.
5. **Hotel berbintang** adalah usaha penyediaan jasa pelayanan penginapan, makan minum serta jasa lainnya bagi umum dengan menggunakan sebagian atau seluruh bangunan. Usaha ini

commercially for any person to stay, eat and obtain service as well as other facilities. Accommodation is segregated into hotel and other accommodations. The special characteristic of hotel is having a restaurant under hotel management.

3. **The business of providing accommodation** is a business that provides specialty services that can be equipped with other tourism services. It includes hotel, villa, cottage, camping, caravan stop, and other accommodation that are used for tourism purposes
4. **Hotel** is a daily supply of accommodation rooms within a building which can be equipped with eating and drinking services, entertainment activities and/or other facilities. Hotel consists of a classified hotel and a non-classified hotel.
5. A star hotel is the business of providing an accommodation, eating and drinking as well as other services for the public by using a building or a part of a building. It is managed commercially and

dikelola secara komersial serta memenuhi ketentuan persyaratan sebagai hotel bintang (termasuk berlian) yang ditetapkan dalam surat keputusan instansi yang membinanya. Misalnya hotel bintang lima, hotel bintang empat dan seterusnya.

meets specified requirements as a star hotel (including diamonds) set forth in the decree of fostering agency. For example, five star hotel, four star hotel, and so on.

6. Tingkat penghunian kamar hotel adalah persentase banyaknya malam kamar yang dihuni terhadap banyaknya malam kamar yang tersedia.

6. Room occupancy rate is the number of room-nights occupied divided by the number of room-nights available, multiplied by 100 percent.

7. Rata-rata lamanya tamu menginap adalah banyaknya malam tempat tidur yang terpakai (malam tamu) dengan banyaknya tamu yang menginap di hotel atau akomodasi lainnya.

7. Average length of stay is the number of bed-nights used (guest night) divided by the number of guests coming to spend the night at the accommodation.

Tabel
Table 7.1**Jumlah Penyedia Makan dan Minum Menurut Jenis di
Kabupaten Raja Ampat, 2017–2020**
**Number of Food and Beverage Services by Kind in Raja
Ampat Regency, 2017–2020**

Penyedia Makan dan Minum Food and Beverage Services	2017	2018	2019	2020
(1)	(2)	(3)	(4)	(5)
Rumah Makan <i>Restaurant</i>	36
Warung Makan <i>Food Stall</i>	16
<i>Cafe</i>	3
Raja Ampat	55

Sumber/Source: Dinas Penanaman Modal dan Pelayanan Terpadu Satu Pintu Kabupaten Raja Ampat/ *The Investment Board One Stop-Service of Raja Ampat Regency*

Tabel
Table 7.2

Jumlah Akomodasi Menurut Distrik di Kabupaten Raja Ampat, 2021
Number of Accomodations by Subdistrict in Raja Ampat Regency, 2021

Distrik Subdistrict	Resort Resort	Cottage Cottage	Hotel Hotel	Penginapan Inn	Homestay Homestay
(1)	(2)	(3)	(4)	(5)	(6)
Misool Selatan	1	-	-	-	15
Misool Barat	-	-	-	-	4
Misool	-	-	-	-	1
Kofiau	-	-	-	-	2
Misool Timur	-	-	-	-	6
Kepulauan Sembilan	-	-	-	-	-
Salawati Utara	-	-	-	-	-
Salawati Tengah	-	-	-	-	-
Salawati Barat	-	-	-	-	-
Batanta Selatan	-	-	-	-	1
Batanta Utara	2	-	-	-	22
Waigeo Selatan	10	-	-	-	35
Teluk Mayalibit	-	-	-	-	6
Meos Mansar	6	-	-	-	73
Kota Waisai	-	3	3	25	1
Tiplol Mayalibit	-	-	-	-	4
Waigeo Barat	-	-	-	-	5
Waigeo Barat Kepulauan	-	-	-	-	21
Waigeo Utara	-	-	-	-	15
Warwarbomi	-	-	-	-	1
Supnin	-	-	-	-	-
Kepulauan Ayau	-	-	-	-	1
Ayau	-	-	-	-	2
Waigeo Timur	-	-	-	-	-
Raja Ampat	19	3	3	25	215

Sumber/Sources: Dinas Pariwisata Kabupaten Raja Ampat/Tourism Office of Raja Ampat Regency

Tabel
Table 7.3**Jumlah Wisatawan Mancanegara dan Domestik di
Kabupaten Raja Ampat, 2015–2021**
*Number of International and Domestic Visitors in Raja
Ampat Regency, 2015–2021*

Tahun Year	Mancanegara Resort	Domestik Domestic	Jumlah Total
(1)	(2)	(3)	(4)
2015	12 011	10 251	22 262
2016	13 616	12 472	26 088
2017	18 841	17 250	36 091
2018	23 099	20 811	43 910
2019	24 090	22 285	46 375
2020	7 439	814	8 253
2021	697	1 533	2 230

Sumber/Source: Dinas Pariwisata Kabupaten Raja Ampat/Tourism Office of Raja Ampat Regency

Tabel
Table 7.4

Daftar Kapal Wisata yang Beoperasi di Wilayah Perairan Raja Ampat, 2021
List of Tourism Ship Operated in Raja Ampat's Sea, 2021

Nama Kapal Ship	Jenis Investasi Kind of Investment	Pemilik Owner
(1)	(2)	(3)
1. KM. ARENUI	PMA	LUIGI RUSSO
2. KM. CORALIA	PMDN	TUNC YAVUZDOGAN
3. KM. SEVEN SEAS	PMDN	CANDRA KIRANA DEWI
4. KM. RATU LAUT	PMDN	NY. THEODORA DAMARANY
5. KM. DEWI NUSANTARA	PMA	BRINK GUIDO MATHIAS
6. KM.AMIRA	PMDN	RAFIKA LASAMA
7. KM.LAGALIGO	PMDN	PRAMESWARI GITA SMARADANI
8. KM.AURORA	PMA	MOHAMMED KERBICH
9. KM.ILIKE	PMA	EDUARD ESPINEL NAVARRO
10. KM. KURABESI EXPLORER	PMDN	BUSTAR MAITAR
11. KM.GAYA LOVE	PMDN	TRESYA
12. KM.PEARL OF PAPUA	PMDN	SUHARTONO
13. KM.OMBAL PUTIH	PMA	FRANK WILLIAMS HYD
14. KM. PINDITO	PMA	GABRIELLA LAURENTIA DIAN DAMANJANT
15. KM. TIARE	PMDN	AGATA S FULANI
16. KM. SILOLONA	PMDN	AHMAD BUHARI
17. KM. AMBAI	PMDN	FATIAH SURYANI MILE, SH
18. KM.INDO SIREN	PMDN	YOCE MANGANGTUNG
19. KM. MERMAID I	PMDN	AGUNG GEDE ARDITA
20. KM. MERMAID II	PMDN	AGUNG GEDE ARDITA
21. KLM. HATIKU	PMDN	WILIAM GOSAL
22. KLM. FULL MOON	PMA	GAHET LOENGARA ASCOBAT
23. KLM. DAMAI II	PMA	ALBERTO REIJA GRACIA
24. KLM. LADY DENOK	PMDN	LATIFA ELISA KUSRINI
25. KLM. TAMBORA	PMA	UWE GUNTHER
26. KLM. SAMATA LUXURY	PMA	MICHAEL WAYNE CLICK
27. KM. TEMUKIRA	PMDN	I KETUT NADA , SE

Lanjutan Tabel/*Continued Table 7.4*

Nama Kapal Ship	Jenis Investasi Kind of Investment	Pemilik Owner
(1)	(2)	(3)
28. KLM. MANTA MAE	PMA	MARCO ALVONSO LUIGI GIOVANARDI
29. KLM. CALICO JACK	PMA	MELISSYA PEMRIYANTI
30. KLM.BLACK MANTA	PMDN	FEBIAN RICARDO PARLAUNGAN
31. KM. SEA HORSE	PMA	JEROME F. DOUCET, MSC
32. KM. INDIES TRADER	PMDN	Dr. IMAM HARYANTO, MH
33. KM. DUNIA BARU ADVENTURES	PMDN	SRI WAHYUNI WULAN SARI
34. KM. LAMIMA	PMDN	SUHANDI DJAJASAPUTRA
35. KM. EPICA	PMDN	YOCTA PRATRISTA
36. KM. MERIDIAN 110	PMA	H. YUSWAJI
37. KM. MERIDIAN 111	PMA	H. YUSWAJI
38. KM. MERIDIAN 113	PMA	H. YUSWAJI
39. KM. MERIDIAN 112	PMA	H. YUSWAJI
40. KM. MERIDIAN 109	PMA	H. YUSWAJI
41. KM. MERIDIAN 04	PMA	H. YUSWAJI
42. SY.ON LIBERTY	PMDN	ISMAIL LASIMA
43. KLM. GAYA BARU INDAH	PMDN	BETA WIDHIARSO
44. KLM. THE WORLD	PMDN	TIDORIS . A. MAMBRASAR

Catatan/Note: PMA: Penanaman Modal Asing/*Foreign Investment*

PMDN: Penanaman Modal Dalam Negeri/*Domestic Investment*

Sumber/Source: Dinas Pariwisata Kabupaten Raja Ampat/*Tourism Office of Raja Ampat Regency*

Tabel
Table 7.5

Daftar Desa Wisata di Kabupaten Raja Ampat, 2021
List of Tourism Village in Raja Ampat Regency, 2021

Desa Village	Distrik Subdistrict	Dasar Hukum Legalization
(1)	(2)	(3)
1. SAUANDAREK	MEOSMANSAR	PERBUB No. 104 TAHUN 2008
2. YENWAUPNOR	MEOSMANSAR	PERBUB No. 104 TAHUN 2008
3. ARBOREK	MEOSMANSAR	PERBUB No. 104 TAHUN 2008
4. FRIWEN	WAIGEO SELATAN	PERBUB No. 223 TAHUN 2012
5. YENBESER	WAIGEO SELATAN	PERBUB No. 223 TAHUN 2012
6. SALYO	WAIGEO BARAT	PERBUB No. 223 TAHUN 2012
7. SELPELE	WAIGEO BARAT	PERBUB No. 223 TAHUN 2012
8. AREFI SELATAN	BATANTA UTARA	PERBUB No. 223 TAHUN 2012
9. YENSAWAI BARAT	BATANTA UTARA	PERBUB No. 223 TAHUN 2012
10. HARAPAN JAYA	MISOOOL SELATAN	PERBUB No. 70 TAHUN 2010
11. YELLU	MISOOOL SELATAN	PERBUB No. 70 TAHUN 2010
12. FAFANLAP	MISOOOL SELATAN	PERBUB No. 70 TAHUN 2010
13. USAHA JAYA	MISOOOL TIMUR	PERBUB No. 70 TAHUN 2010
14. TOMOLOL	MISOOOL TIMUR	PERBUB No. 70 TAHUN 2010
15. SAPORKREN	WAIGEO SELATAN	PERBUB No. 51 TAHUN 2014
16. WAWIYAI	WAIGEO SELATAN	PERBUB No. 51 TAHUN 2014
17. SAUKABU	WAIGEO BARAT KEPULAUAN	PERBUB No. 51 TAHUN 2014
18. PAM	WAIGEO BARAT KEPULAUAN	PERBUB No. 51 TAHUN 2014
19. SAUPAPIR	WAIGEO BARAT KEPULAUAN	PERBUB No. 51 TAHUN 2014
20. MANYAIFUN	WAIGEO BARAT KEPULAUAN	PERBUB No. 51 TAHUN 2014
21. MEOSMANGGARA	WAIGEO BARAT KEPULAUAN	PERBUB No. 51 TAHUN 2014
22. WAILEBET	BATANTA SELATAN	PERBUB No. 51 TAHUN 2014
23. KALIAM	SALAWATI BARAT	PERBUB No. 51 TAHUN 2014
24. WAIYOM	SALAWATI BARAT	PERBUB No. 51 TAHUN 2014

Sumber/Source: Dinas Pariwisata Kabupaten Raja Ampat/Tourism Office of Raja Ampat Regency

BAB 8 TRANSPORTASI DAN KOMUNIKASI

PANJANG JALAN MENURUT KONDISI JALAN (KM)

BAIK

64,12

SEDANG

107,73

RUSAK

16,98

**RUSAK
BERAT**

395,41

PANJANG JALAN MENURUT JENIS PERMUKAAN (KM)

ASPAL

97,29

KERIKIL

174,69

TANAH

312,247

PENJELASAN TEKNIS

1. **Kendaraan bermotor** adalah setiap kendaraan yang digerakkan oleh peralatan teknik yang ada pada kendaraan tersebut, biasanya digunakan untuk angkutan orang atau barang di atas jalan raya selain kendaraan yang berjalan di atas rel.
2. **Mobil penumpang** adalah setiap kendaraan bermotor yang dilengkapi dengan tempat duduk untuk sebanyak-banyaknya delapan orang, tidak termasuk tempat duduk untuk pengemudi, baik dilengkapi atau tidak dilengkapi bagasi.
3. **Mobil bus** adalah setiap kendaraan bermotor yang dilengkapi dengan tempat duduk untuk lebih dari delapan orang, tidak termasuk tempat duduk untuk pengemudi, baik dilengkapi atau tidak dilengkapi bagasi.
4. **Mobil barang/truk** adalah setiap kendaraan bermotor yang digunakan untuk angkutan barang, selain mobil penumpang, mobil bis dan kendaraan bermotor roda dua.
5. Data mengenai transportasi dan komunikasi bersumber instansi terkait yang dikumpulkan oleh BPS secara berkala.

TECHNICAL NOTES

1. **Motor vehicles** are any kind of vehicles motorized by machine set up in those vehicles, they are usually used for transporting peoples or goods on roads except vehicles moving along a railway line.
2. **Passenger cars** are any motor vehicles with no more than eight seats, excluding seat for driver, it can be with or without hoot.
3. **Buses** are large passenger cars having seats for more than eight passengers, excluding seat for driver, it can be with or without hoot.
4. **Trucks** are any motor vehicles used to transport goods excluding passenger cars, buses, and motorcycles.
5. Data about communication and transportation were taken from their related institutions that are collected by BPS regularly.

6. Data panjang jalan bersumber dari Dinas Pekerjaan Umum, Penataan Ruang, Perumahan dan Kawasan Pemukiman dan Pertanahan Kabupaten Raja Ampat.
6. *Data on the length of roads were taken from Public Works, Spatial Planning, Regional Settlement and Land Service of Raja Ampat Regency.*
7. **Wisatawan mancanegara (wisman)** ialah setiap pengunjung yang mengunjungi suatu negara di luar tempat tinggalnya, didorong oleh satu atau beberapa keperluan tanpa bermaksud memperoleh penghasilan di tempat yang dikunjungi dan lamanya kunjungan tersebut tidak lebih dari satu tahun (12 bulan). Definisi ini mencakup 2 (dua) kategori wisatawan mancanegara, yaitu :
7. **An International Visitor** is any person visiting a country other than his usual place of residence for any reason other than for earning income in the country visited, and the length of stay is no more than one year (12 months). This definition covers two categories of foreign visitors, namely :
- Wisatawan (turis) ialah setiap pengunjung seperti definisi di atas yang tinggal paling sedikit 24 jam, akan tetapi tidak lebih dari 1 (satu) tahun di tempat yang dikunjungi, dengan maksud antara lain: berlibur, rekreasi, olah raga, bisnis, menghadiri pertemuan, studi, dan kunjungan dengan alasan kesehatan.
 - *“Tourist” is any visitor staying for at least 24 hours, but no more than one year, in the country visited, with the intention of visiting, and for any of these purposes: pleasure, recreation and sports, business, visiting friends and relatives, missions, attending meetings, conferences, visit for health reasons and study.*
 - Excursionist ialah setiap pengunjung seperti definisi di atas yang tinggal kurang dari 24 jam di tempat yang dikunjungi (termasuk “Cruise passengers”). Cruise
 - *“Excursionist” is any visitor staying less than 24 hours in the country visited including, “Cruise Passengers”, i.e.*

passengers ialah setiap pengunjung yang tiba di suatu negara di mana mereka tidak menginap di akomodasi yang tersedia di negara tersebut, misalnya dengan kapal laut.

visitors arriving in a country without staying in any accommodation available in the visited country.

8. Usaha penyediaan akomodasi adalah usaha yang menyediakan pelayanan penginapan yang dapat dilengkapi dengan pelayanan pariwisata lainnya. Usaha penyediaan akomodasi dapat berupa hotel, vila, pondok wisata, bumi perkemahan, persinggahan karavan, dan akomodasi lainnya yang digunakan untuk tujuan pariwisata.

8. The business of providing accommodation is a business that provides specialty services that can be equipped with other tourism services. It includes hotel, villa, cottage, camping, caravan stop, and other accommodation that are used for tourism purposes.

<https://rajaampatkarab.go.id>

8.1 TRANSPORTASI TRANSPORTATION

Tabel 8.1.1 Panjang Jalan¹ Menurut Tingkat Kewenangan Pemerintahan di Kabupaten Raja Ampat (km), 2018–2021
Table 8.1.1 Length of Roads¹ by Level of Government Authority in Raja Ampat Regency (km), 2018–2021

Tingkat Kewenangan Pemerintahan Level of Government Authority	2018	2019	2020	2021
(1)	(2)	(3)	(4)	(5)
Negara ² /State ²	-	-	-	-
Provinsi/Province	2,93	35,83	35,83	35,83
Kabupaten/Kota Regency/Municipality	685,72	548,41	548,41	548,41
Jumlah/Total	688,65	584,24	584,24	584,24

Catatan/Note: ¹ Data tidak termasuk panjang jalan tol/Excluding toll road

² Berdasarkan Keputusan Menteri Pekerjaan Umum dan Perumahan Rakyat No. 248/KPTS/M/2016/Based on Public Work and Public Housing Ministerial Decree No. 248/KPTS/M/2016

Sumber/Source: Dinas Pekerjaan Umum, Penataan Ruang, Perumahan dan Kawasan Pemukiman dan Pertanahan Kabupaten Raja Ampat/Public Works, Spatial Planning, Regional Settlement and Land Office of Raja Ampat Regency

Tabel 8.1.2 Panjang Jalan Menurut Jenis Permukaan Jalan di Kabupaten Raja Ampat (km), 2018–2021
Length of Roads by Type of Road Surface in Raja Ampat Regency (km), 2018–2021

Jenis Permukaan Jalan Type of Road Surface	2018	2019	2020	2021
(1)	(2)	(3)	(4)	(5)
Aspal/Paved	4 658,33	67,87	86,86	97,29
Kerikil/Gravel	-	92,68	491,55	174,69
Tanah/Soil	935,22	168,96	0,40	312,247
Lainnya/Others	660,10	254,72	5,42	-
Jumlah/Total	6 253,65	584,23	584,23	584,23

Sumber/Source: Dinas Pekerjaan Umum, Penataan Ruang, Perumahan dan Kawasan Pemukiman dan Pertanahan Kabupaten Raja Ampat/Public Works, Spatial Planning, Regional Settlement and Land Office of Raja Ampat Regency

Tabel 8.1.3 Panjang Jalan Menurut Kondisi Jalan di Kabupaten Raja Ampat (km), 2018–2021
Table *Length of Roads by Condition of Roads in Raja Ampat Regency (km), 2018–2021*

Kondisi Jalan <i>Condition of Roads</i>	2018	2019	2020	2021
(1)	(2)	(3)	(4)	(5)
Baik/ <i>Good</i>	...	69,20	69,42	64,12
Sedang/ <i>Moderate</i>	...	88,75	368,41	107,73
Rusak/ <i>Damage</i>	...	98,45	98,45	16,98
Rusak Berat/ <i>Severely Damage</i>	...	327,83	47,96	395,41
Jumlah/Total	...	584,23	584,24	584,24

Sumber/*Source*: Dinas Pekerjaan Umum, Penataan Ruang, Perumahan dan Kawasan Pemukiman dan Pertanahan Kabupaten Raja Ampat/*Public Works, Spatial Planning, Regional Settlement and Land Office of Raja Ampat Regency*

8.2 KOMUNIKASI COMMUNICATION

Tabel 8.2.1 Jumlah Kantor Pos Pembantu Menurut Distrik di Kabupaten Raja Ampat, 2017–2021
Number of Post Offices Subsidiaries by Subdistrict in Raja Ampat Regency, 2017–2021

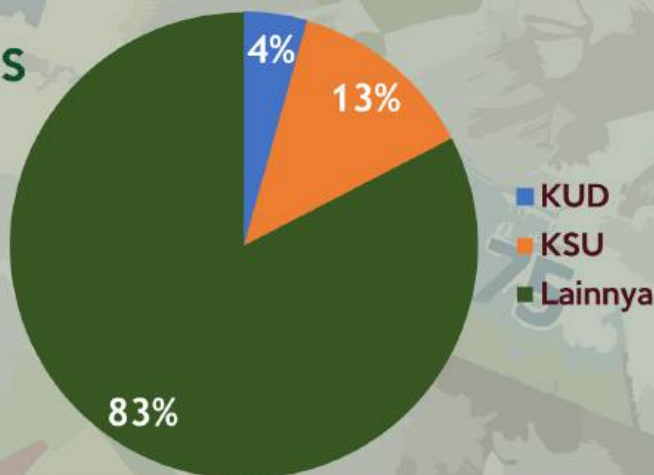
Distrik Subdistrict	2017	2018	2019	2020	2021
(1)	(2)	(3)	(4)	(5)	(6)
Misool Selatan	-	-	-	-	-
Misool Barat	-	-	-	-	-
Misool Utara	-	-	-	-	-
Kofiau	-	-	-	-	-
Misool Timur	-	-	-	-	-
Kepulauan Sembilan	-	-	-	-	-
Salawati Utara	-	-	-	-	-
Salawati Tengah	-	-	-	-	-
Salawati Barat	-	-	-	-	-
Batanta Selatan	-	-	-	-	-
Batanta Utara	-	-	-	-	-
Waigeo Selatan	-	-	-	-	-
Teluk Mayalibit	-	-	-	-	-
Meos Mansar	-	-	-	-	-
Kota Waisai	1	1	1	-	1
Tiplol Mayalibit	-	-	-	-	-
Waigeo Barat	-	-	-	-	-
Waigeo Barat Kepulauan	-	-	-	-	-
Waigeo Utara	-	-	-	-	-
Warwabomi	-	-	-	-	-
Supnin	-	-	-	-	-
Kepulauan Ayau	-	-	-	-	-
Ayau	-	-	-	-	-
Waigeo Timur	-	-	-	-	-
Raja Ampat	1	1	1	-	1

Sumber/Source: Kantor PT Pos Indonesia Cabang Raja Ampat/ PT Pos Indonesia Branch Office Raja Ampat

BAB 9 PERBANKAN, KOPERASI DAN HARGA-HARGA

TERDAPAT **23 UNIT KOPERASI**
DI KABUPATEN RAJA AMPAT. 11 UNIT
BERADA DI **KOTA WAISAI**

PERSENTASE JENIS
KOPERASI DI
KABUPATEN
RAJA AMPAT



PENJELASAN TEKNIS

1. **Koperasi** adalah badan usaha yang beranggotakan orang seorang atau badan hukum koperasi dengan melandaskan kegiatannya berdasarkan prinsip koperasi sekaligus sebagai gerakan ekonomi rakyat yang berdasar atas asas kekeluargaan.
2. Berdasarkan tingkat dan luas daerah kerjanya, koperasi dikelompokkan menjadi:
 - Koperasi Primer, adalah koperasi yang memiliki anggota minimal sebanyak 20 orang perseorangan.
 - Koperasi Sekunder, adalah koperasi yang terdiri dari gabungan beberapa badan koperasi dan memiliki cakupan daerah kerja yang luas.
3. Data mengenai koperasi bersumber dari Dinas Koperasi dan Usaha Kecil Menengah. Data yang disajikan yaitu jumlah koperasi menurut jenis koperasi dan keaktifan.

TECHNICAL NOTES

1. **Cooperative** is an establishment that its members are people or establishments with legal status of cooperative and its activities based on people economic movement.
2. Based on the level and area of work, cooperatives are grouped into:
 - Primary Cooperative, is a cooperative which has a membership of at least 20 individuals.
 - Secondary Cooperative, is a cooperative that consists of a combination of several cooperatives and has a spacious work area coverage.
3. Data about cooperatives are generated from Cooperatives and Small and Medium Enterprise Service of Raja Ampat Regency. Data presented includes the number of cooperatives by type of cooperative and activeness.

Tabel
Table 9.1**Jumlah Koperasi Aktif Menurut Distrik di Kabupaten Raja Ampat, 2018–2021**
Number of Active Cooperative by Subdistrict in Raja Ampat Regency, 2018–2021

Distrik Subdistrict	2018	2019	2020	2021
(1)	(2)	(3)	(4)	(5)
Misool Selatan	-	-	-	2
Misool Barat	-	-	-	1
Misool Utara	-	-	-	-
Kofiau	-	-	-	-
Misool Timur	-	-	-	1
Kepulauan Sembilan	-	-	-	-
Salawati Utara	-	-	-	1
Salawati Tengah	1	-	-	1
Salawati Barat	-	-	-	-
Batanta Selatan	-	1	-	1
Batanta Utara	-	-	-	-
Waigeo Selatan	-	1	-	3
Teluk Mayalibit	-	-	-	-
Meos Mansar	-	-	-	-
Kota Waisai	1	1	1	11
Tiplol Mayalibit	-	-	-	-
Waigeo Barat	-	-	-	-
Waigeo Barat Kepulauan	-	-	1	1
Waigeo Utara	2	-	-	1
Warwarbomi	-	-	-	-
Supnin	-	-	-	-
Kepulauan Ayau	-	-	-	-
Ayau	-	-	-	-
Waigeo Timur	-	-	-	-
Raja Ampat	4	3	2	23

Sumber/Source: Dinas Koperasi dan UKM Kabupaten Kabupaten Raja Ampat/Cooperatives and Small and Medium Enterprise Office of Raja Ampat Regency

Tabel
Table 9.2**Jumlah Koperasi Menurut Jenis Koperasi dan Distrik di Kabupaten Raja Ampat, 2021**
Number of Cooperative by Kind of Cooperative and Subdistrict in Raja Ampat Regency, 2021

Distrik Subdistrict	Jenis Koperasi/ Kind of Cooperative				Jumlah Total
	KUD	KSU	KOPKAR	Lainnya Other	
(1)	(2)	(3)	(4)	(5)	(6)
Misool Selatan	-	1	-	1	2
Misool Barat	-	-	-	1	1
Misool Utara	-	-	-	-	-
Kofiau	-	-	-	-	-
Misool Timur	1	-	-	-	1
Kepulauan Sembilan	-	-	-	-	-
Salawati Utara	-	-	-	1	1
Salawati Tengah	-	-	-	1	1
Salawati Barat	-	-	-	-	-
Batanta Selatan	-	-	-	1	1
Batanta Utara	-	-	-	-	-
Waigeo Selatan	-	-	-	3	3
Teluk Mayalibit	-	-	-	-	-
Meos Mansar	-	-	-	-	-
Kota Waisai	-	2	-	9	11
Tiplol Mayalibit	-	-	-	-	-
Waigeo Barat	-	-	-	-	-
Waigeo Barat Kepulauan	-	-	-	1	1
Waigeo Utara	-	-	-	1	1
Warwarbomi	-	-	-	-	-
Supnin	-	-	-	-	-
Kepulauan Ayau	-	-	-	-	-
Ayau	-	-	-	-	-
Waigeo Timur	-	-	-	-	-
Raja Ampat	1	3	-	19	23

Sumber/Source: Dinas Koperasi dan UKM Kabupaten Kabupaten Raja Ampat/Cooperatives and Small and Medium Enterprise Office of Raja Ampat Regency

BAB PENGELUARAN 10 PENDUDUK

PENGELUARAN
MAKANAN

54,51%

PENGELUARAN
BUKAN MAKANAN

45,48%

PENGELUARAN
PER KAPITA SEBULAN

Rp 1.127.277

PERSENTASE PENGELUARAN KOMODITAS
MAKANAN TERTINGGI PER BULAN

ROKOK

11,06

IKAN/UDANG/DLL

7,83

PADI-PADIAN

7,70

MAKANAN JADI

7,11

PENJELASAN TEKNIS

TECHNICAL NOTES

1. **Pengeluaran rata-rata per kapita** adalah biaya yang dikeluarkan untuk konsumsi semua anggota rumah tangga selama sebulan baik yang berasal dari pembelian, pemberian maupun produksi sendiri dibagi dengan banyaknya anggota rumah tangga dalam rumah tangga tersebut.
2. Konsumsi rumah tangga dibedakan atas konsumsi makanan dan bukan makanan dan terbatas pada pengeluaran untuk kebutuhan rumah tangga saja, tidak termasuk konsumsi/pengeluaran untuk keperluan usaha atau yang diberikan kepada pihak lain.

1. **Per capita Average Expenditure** is the cost spent for all household members consumption during the month, whether from purchasing, giving or own production, divided by the number of household members in the household.
2. Household consumption is distinguished on the consumption of food and non-food and limited to expenditures for household needs, excluding consumption/expenditure for business purposes or given to other parties.

Tabel
Table 10.1

Rata-rata Pengeluaran per Kapita Sebulan Menurut Kelompok Komoditas (rupiah) di Kabupaten Raja Ampat, 2020 dan 2021
Monthly Average Expenditure per Capita by Commodity Group (rupiahs) in Raja Ampat Regency, 2020 and 2021

Kelompok Komoditas/Commodity Group	2020	2021
(1)	(2)	(3)
Makanan/Food		
Padi-padian/ <i>Cereals</i>	88 787	86 796
Umbi-umbian/ <i>Tubers</i>	15 421	26 503
Ikan/udang/cumi/kerang/ <i>Fish/shrimp/common squid/shells</i>	76 266	88 269
Daging/ <i>Meat</i>	12 647	12 626
Telur dan susu/ <i>Eggs and milk</i>	28 074	25 529
Sayur-sayuran/ <i>Vegetables</i>	59 993	61 935
Kacang-kacangan/ <i>Legumes</i>	6 311	5 075
Buah-buahan/ <i>Fruits</i>	65 202	20 483
Minyak dan kelapa/ <i>Oil and coconut</i>	19 680	24 056
Bahan minuman/ <i>Beverage stuffs</i>	29 066	31 796
Bumbu-bumbuan/ <i>Spices</i>	17 718	17 299
Konsumsi lainnya/ <i>Miscellaneous food items</i>	11 489	9 328
Makanan dan minuman jadi/ <i>Prepared food and beverages</i>	130 822	80 155
Rokok/ <i>Cigarettes</i>	117 032	124 721
Jumlah makanan/Total food	678 508	614 471
Bukan makanan/Non-food		
Perumahan dan fasilitas rumah tangga/ <i>Housing and household facilities</i>	355 746	322 911
Aneka komoditas dan jasa/ <i>Goods and services</i>	90 710	87 909
Pakaian, alas kaki, dan tutup kepala/ <i>Clothing, footwear, and headgear</i>	21 738	25 754
Komoditas tahan lama/ <i>Durable goods</i>	36 225	28 155
Pajak, pungutan, dan asuransi/ <i>Taxes and insurance</i>	35 605	35 890
Keperluan pesta dan upacara/kenduri/ <i>Parties and ceremonies</i>	13 328	12 086
Jumlah bukan makanan/Total non-food	553 353	512 706
Jumlah/Total	1 231 861	1 127 277

Sumber/Source: BPS, Survei Sosial Ekonomi Nasional (Susenas) Maret/BPS-Statistics Indonesia, National Socioeconomic Survey March

Tabel 10.2 Persentase Pengeluaran per Kapita Sebulan Menurut Kelompok Komoditas di Kabupaten Raja Ampat, 2020 dan 2021
Percentage of Monthly Expenditure per Capita by Commodity Group in Raja Ampat Regency, 2020 and 2021

Kelompok Komoditas/Commodity Group	2020	2021
(1)	(2)	(3)
Makanan/Food		
Padi-padian/Cereals	7,21	7,70
Umbi-umbian/Tubers	1,25	2,35
Ikan/udang/cumi/kerang/Fish/shrimp/common squid/shells	6,19	7,83
Daging/Meat	1,03	1,12
Telur dan susu/Eggs and milk	2,28	2,26
Sayur-sayuran/Vegetables	4,87	5,49
Kacang-kacangan/Legumes	0,51	0,45
Buah-buahan/Fruits	5,29	1,82
Minyak dan kelapa/Oil and coconut	1,60	2,13
Bahan minuman/Beverage stuffs	2,36	2,82
Bumbu-bumbuan/Spices	1,44	1,53
Konsumsi lainnya/Miscellaneous food items	0,93	0,83
Makanan dan minuman jadi/Prepared food and beverages	10,62	7,11
Rokok/Cigarettes	9,50	11,06
Jumlah makanan/Total food	55,08	54,51
Bukan makanan/Non-food		
Perumahan dan fasilitas rumah tangga/Housing and household facilities	28,88	28,65
Aneka komoditas dan jasa/Goods and services	7,36	7,80
Pakaian, alas kaki, dan tutup kepala/Clothing, footwear, and headgear	1,76	2,28
Komoditas tahan lama/Durable goods	2,94	2,50
Pajak, pungutan, dan asuransi/Taxes and insurance	2,89	3,18
Keperluan pesta dan upacara/kenduri/Parties and ceremonies	1,08	1,07
Jumlah bukan makanan/Total non-food	44,92	45,48
Jumlah/Total	100,00	100,00

Sumber/Source: BPS, Survei Sosial Ekonomi Nasional (Susenas) Maret/BPS-Statistics Indonesia, National Socioeconomic Survey March

Tabel
Table 10.3**Persentase Penduduk Menurut Golongan Pengeluaran Per Kapita Sebulan di Kabupaten Raja Ampat, 2020 dan 2021**
Percentage of Population by Per Capita Spending Group a Month in Raja Ampat Regency, 2020 and 2021

Golongan Pengeluaran <i>Spending Group</i> (Rp)	2020	2021
(1)	(2)	(3)
< 150 000	0,00	0,00
150 000–199 999	0,00	0,00
200 000–299 999	0,65	2,40
300 000–499 999	16,51	20,26
500 000–749 999	28,04	24,93
750 000–999 999	14,72	14,93
1 000 000–1 499 999	15,17	17,63
> 1 500 000	24,92	19,85
Jumlah/Total	100,00	100,00

Sumber/Source: BPS, Survei Sosial Ekonomi Nasional (Susenas) Maret/BPS-Statistics Indonesia, National Socioeconomic Survey March

BAB 11 PERDAGANGAN

JUMLAH SARANA PERDAGANGAN MENURUT JENISNYA

PASAR

12

TOKO

144

KIOS

293

WARUNG

17

PENJELASAN TEKNIS

1. **Pasar** adalah salah satu dari berbagai sistem, institusi, prosedur, hubungan sosial dan infrastruktur tempat usaha menjual barang, jasa, dan tenaga kerja untuk orang-orang dengan imbalan uang. Barang dan jasa yang dijual menggunakan alat pembayaran yang sah seperti uang fiat.
2. Kegiatan ini merupakan bagian dari perekonomian. Ini adalah pengaturan yang memungkinkan pembeli dan penjual untuk item pertukaran. Persaingan sangat penting dalam pasar, dan memisahkan pasar dari perdagangan. Dua orang mungkin melakukan perdagangan, tetapi dibutuhkan setidaknya tiga orang untuk memiliki pasar, sehingga ada persaingan pada setidaknya satu dari dua belah pihak.
3. Pasar bervariasi dalam ukuran, jangkauan, skala geografis, lokasi jenis dan berbagai komunitas manusia, serta jenis barang dan jasa yang diperdagangkan. Beberapa contoh termasuk pasar petani lokal yang diadakan di alun-alun kota atau tempat parkir, pusat perbelanjaan dan pusat perbelanjaan, mata uang internasional dan pasar komoditas, hukum menciptakan pasar seperti untuk izin polusi,

TECHNICAL NOTES

1. *The market is one of various systems, institutions, procedures, social relations and infrastructure where businesses sell goods, services, and labor to people in exchange for money. Goods and services sold using legal tender such as fiat money.*
2. *This activity is a part of economic. This is an arrangement that allows buyers and sellers to exchange items. Competition is very important in the market, and separates the market from trade. Two people may trade, but it takes at least three people to have a market, so there is competition on at least one of the two parties.*
3. *Markets vary in size, range, geographical scale, location of types and various human communities, and types of goods and services traded. Some examples include local farmers' markets held in city squares or parking lots, shopping centers and shopping centers, international currency and commodity markets, laws creating markets such as for pollution permits, and illegal markets such as markets for illegal drugs.*

dan pasar ilegal seperti pasar untuk obat-obatan terlarang.

<https://rajaampatkab.bps.go.id>

Tabel
Table 11.1

**Jumlah Sarana Perdagangan Menurut Jenisnya di
Kabupaten Raja Ampat, 2018–2021**
**Number of Trading Facilities by Type of Facility in Raja
Ampat Regency, 2018–2021**

Jenis Sarana Perdagangan <i>Type of Trading Facilities</i>	2018	2019	2020	2021
(1)	(2)	(3)	(4)	(5)
Pasar/Market	5	7	12	12
Toko/Store	85	100	144	144
Kios	195	200	293	293
Warung	8	10	17	17

Sumber/Source: Dinas Perindustrian dan Perdagangan Kabupaten Raja Ampat/Industry and Trade Office of Raja Ampat Regency

BAB 12 SISTEM NERACA REGIONAL

DISTRIBUSI PERSENTASE PDRB TERBESAR (PERSEN)

PERTAMBANGAN DAN PENGGALIAN	36,71
PERTANIAN, KEHUTANAN, DAN PERIKANAN	25,66
ADMINISTRASI PEMERINTAHAN,	15,97
KONSTRUKSI	12,38

PENJELASAN TEKNIS**TECHNICAL NOTES**

1. Penghitungan statistik neraca nasional mengikuti buku petunjuk yang diterbitkan oleh Perserikatan Bangsa Bangsa (PBB) dikenal sebagai Sistem Neraca Nasional (SNN). SNN adalah rekomendasi internasional tentang bagaimana menyusun ukuran aktivitas ekonomi yang sesuai dengan standar neraca baku yang didasarkan pada prinsip-prinsip ekonomi. Rekomendasi yang dimaksud dinyatakan dalam sekumpulan konsep, definisi, klasifikasi, dan aturan neraca yang disepakati secara internasional dalam mengukur indikator tertentu seperti Produk Domestik Bruto (PDB). Salah satu bentuk adaptasi pencatatan statistik nasional adalah melakukan perubahan tahun dasar PDB Indonesia dari tahun 2000 ke 2010. Perubahan tahun dasar PDB dilakukan seiring dengan mengadopsi rekomendasi PBB yang tertuang dalam Sistem Neraca Nasional 2008 (SNA 2008).

2. Produk Domestik Bruto pada tingkat nasional serta Produk Domestik Regional Bruto (PDRB) pada tingkat regional menggambarkan kemampuan suatu wilayah untuk menciptakan nilai tambah pada suatu waktu tertentu. Untuk menyusun PDB

1. *The method used to estimate national accounts statistics is based on the standard guidelines formed by United Nation known as System of National Accounts (SNA). SNA is the internationally agreed standard set of recommendations on how to compile measures of economic activity in accordance with strict accounting conventions based on economic principles. The recommendations are expressed in term of a set of concepts, definitions, classifications and accounting rules that comprise the internationally agreed standard for measuring indicators such as Gross Domestic Product (GDP). One of the improvement in the national statistical system is to rebase GDP form base year 2000 to 2010 in order to capture current economic condition. It is in line with the United Nations (UN) recommendation on 2008 SNA.*

2. *The basic measure of the value added arising from economic activity is known as Gross Domestic Product at the national level and Gross Regional Domestic Product (GRDP) at the regional level. To compile these statistics, two approaches have been used,*

maupun PDRB digunakan 2 pendekatan, yaitu lapangan usaha dan pengeluaran. Keduanya menyajikan komposisi data nilai tambah dirinci menurut sumber kegiatan ekonomi (lapangan usaha) dan menurut komponen penggunaannya. PDB maupun PDRB dari sisi lapangan usaha merupakan penjumlahan seluruh komponen nilai tambah bruto yang mampu diciptakan oleh sektor-sektor ekonomi atas berbagai aktivitas produksinya. Sedangkan dari sisi pengeluaran menjelaskan tentang penggunaan dari nilai tambah tersebut.

3. PDB menurut lapangan usaha mengalami perubahan klasifikasi dari 9 lapangan usaha menjadi 17 lapangan usaha. PDB menurut lapangan usaha dirinci menurut total nilai tambah dari seluruh sektor ekonomi yang mencakup lapangan usaha Pertanian, Kehutanan, dan Perikanan; Pertambangan dan Penggalian; Industri Pengolahan; Pengadaan Listrik dan Gas; Pengadaan Air, Pengelolaan Sampah, Limbah dan Daur Ulang; Konstruksi; Perdagangan Besar dan Eceran, Reparasi Mobil dan Sepeda Motor; Transportasi dan Pergudangan; Penyediaan Akomodasi dan Makan Minum; Informasi dan Komunikasi; Jasa Keuangan dan Asuransi; Real Estat; Jasa

i.e. "production approach" and "expenditure approach". The first approach is to measure value added produced by various kinds of economic activities, while the second approach is to measure final uses of the country's output. In other words, GDP/GRDP is the sum of total value added produced by all economic industries (activities) and the way of using it.

3. *GDP by industry classification changes from 9 sectors to 17 industries. GDP by industry is classified by types of economic activities such as Agriculture, Forestry and Fishing; Mining and Quarrying; Manufacturing; Electricity and Gas; Water supply, Sewerage, Waste Management and Remediation Activities; Construction; Wholesale and Retail Trade; Repair of Motor Vehicles and Motorcycles; Transportation and Storage; Accommodation and Food Service Activities; Information and Communication; Financial and Insurance Activities; Real Estate Activities; Business Activities; Public Administration; Defence and Compulsory Social Security; Education; Human Health and*

Perusahaan; Administrasi Pemerintahan, Pertahanan dan Jaminan Sosial Wajib; Jasa Pendidikan; Jasa Kesehatan dan Kegiatan Sosial; dan Jasa lainnya.

Social Work Activities; and Other Services Activities.

4. PDB menurut pengeluaran mengalami perubahan klasifikasi dimana pengeluaran konsumsi Lembaga Non Profit yang Melayani Rumah Tangga (LNPR) yang sebelumnya termasuk bagian dari pengeluaran konsumsi rumah tangga menjadi komponen terpisah. Sehingga klasifikasi PDB menurut pengeluaran dirinci menjadi 7 komponen yaitu komponen pengeluaran konsumsi rumah tangga, pengeluaran konsumsi LNPR, pengeluaran konsumsi pemerintah, pembentukan modal tetap bruto, perubahan inventori, ekspor barang dan jasa, dan impor barang dan jasa.

4. *GDP by expenditure classification changes where consumption expenditure Non-profit Institutions Serving Households (NPISH) previously included as part of household consumption expenditure is taken out into separate component. So that, GDP by type of expenditures is classified into: household consumption expenditure, NPISH consumption expenditure, government consumption expenditure, gross fixed capital formation, changes in inventories, exports of goods and services, and imports of goods and services.*

5. Pengeluaran konsumsi rumah tangga mencakup berbagai pengeluaran konsumsi akhir rumah tangga atas barang dan jasa untuk memenuhi kebutuhan individu ataupun kelompok secara langsung. Pengeluaran rumah tangga di sini mencakup makanan dan minuman selain restoran; pakaian, alas kaki dan jasa perawatannya; perumahan dan perlengkapan rumah tangga; kesehatan dan pendidikan; transportasi dan komunikasi;

5. *Household consumption expenditures consist of expenditures incurred by households, which are used for both individual or collective needs. Household consumptions are classified into food and beverages other than restaurants; clothing, footwear, and related maintenance services; housing and household equipment; health and education; transport and communication; restaurants and hotels; and others.*

restoran dan hotel serta lainnya.

6. Pengeluaran Konsumsi Pemerintah terdiri dari Pengeluaran Konsumsi Individu dan Pengeluaran Konsumsi Kolektif. Barang dan jasa individu merupakan barang dan jasa privat, dimana ciri-ciri barang privat adalah

- a) Scarcity, yaitu ada kelangkaan/ keterbatasan dalam jumlah;
- b) Excludable consumption, yaitu konsumsi suatu barang dapat dibatasi hanya pada mereka yang memenuhi persyaratan tertentu (biasanya harga);
- c) Rivalrous competition, yaitu konsumsi oleh satu konsumen akan mengurangi atau menghilangkan kesempatan pihak lain untuk melakukan hal serupa. Contoh barang dan jasa yang dihasilkan pemerintah dan tergolong sebagai barang dan jasa individu adalah jasa pelayanan kesehatan pemerintah di rumah sakit/ puskesmas dan jasa pendidikan di sekolah/universitas negeri.

Sedangkan barang dan jasa kolektif ekuivalen dengan barang publik yang memiliki ciri

- a) Non rivalry, yaitu penggunaan satu konsumen terhadap suatu barang tidak mengurangi kesempatan konsumen lain untuk juga mengkonsumsi barang tersebut;

6. *Government consumption expenditure consists of Individual Consumption Expenditure and Collective Consumption Expenditure. Individual goods and services are private goods and services, which the characteristics of private goods is*

- a) Scarcity, that there is a scarcity/ limited in number;*
- b) Excludable consumption, the consumption of goods can be limited only to those who meet certain requirements (usually the price);*
- c) Rivalrous competition, ie consumption by the consumer will reduce or eliminate the chance of another party to do so. Examples of goods and services produced by government and classified as goods and services of individuals is the government health services in hospitals/ health centers and education services in schools/universities.*

Collective goods and services equivalent to public goods characterized by

- a) Non-rivalry, namely the use of a consumer for an item does not reduce the chance of another consumer to also consume goods;*
- b) Non-excludable, i.e. when a public good available, then nothing can hinder anyone to benefit from the goods or in other*

b) Non excludable, yaitu apabila suatu barang publik tersedia, maka tidak ada yang dapat menghalangi siapapun untuk memperoleh manfaat dari barang tersebut atau dengan kata lain setiap orang memiliki akses ke barang tersebut. Contoh barang dan jasa yang dihasilkan pemerintah dan tergolong sebagai barang dan jasa kolektif adalah jasa pertahanan yang dilakukan TNI dan keamanan yang dilakukan kepolisian.

words everyone has access to the goods. Examples of goods and services produced by government and classified as collective goods and services is carried military defense services and the police's security.

7. Pembentukan Modal Tetap Bruto (PMTB) mencakup pengadaan, pembuatan, dan pembelian barang modal. Barang modal dimaksud adalah barang-barang yang digunakan untuk proses produksi, tahan lama atau yang mempunyai umur pemakaian lebih dari satu tahun seperti bangunan, mesin-mesin dan alat angkutan. Termasuk pula di sini perbaikan besar (berat) yang sifatnya memperpanjang umur atau mengubah bentuk atau kapasitas barang modal tersebut. Pengeluaran barang modal untuk keperluan militer juga dicakup sebagai PMTB. Klasifikasi komponen PMTB dibagi menjadi 6 sub komponen yaitu Konstruksi; Mesin dan Peralatan; Kendaraan; Peralatan Lainnya; Cultivated Biological Resources (CBR) dan

7. *Gross Fixed Capital Formation (GFCF) includes procurement, manufacture, and the purchase of capital goods. Capital goods are goods which are used for the production process, durable or have a service life of more than one year such as buildings, machinery, and transportation equipment. Including here: huge improvement that are to extend the life or changing the shape or the capacity of the capital goods. Capital expenditures for military purposes are also covered as GFCF. GFCF component are classified into six sub-components: Construction; Machinery and Equipment; vehicle; Other equipment; Cultivated Biological Resources (CBR) and Intellectual Property Product.*

Produk Kekayaan Intelektual.

8. Ekspor barang dan jasa merupakan transaksi perdagangan barang dan jasa dari penduduk (residen) ke bukan penduduk (nonresiden). Impor barang dan jasa adalah transaksi perdagangan dari bukan penduduk ke penduduk. Ekspor atau impor barang terjadi pada saat terjadi perubahan hak kepemilikan barang antara penduduk dengan bukan penduduk (dengan atau tanpa perpindahan fisik barang tersebut). Pada PDB dengan tahun dasar 2010, ekspor dan impor barang dirinci menjadi nonmigas dan migas.
 9. Produk Domestik Bruto maupun agregat turunannya disajikan dalam 2 (dua) versi penilaian, yaitu atas dasar "harga berlaku" dan atas dasar "harga konstan". Disebut sebagai harga berlaku karena seluruh agregat dinilai dengan menggunakan harga pada tahun berjalan, sedangkan harga konstan penilaiannya didasarkan kepada harga satu tahun dasar tertentu, dalam publikasi ini digunakan harga tahun 2010.
 10. Laju pertumbuhan Produk Domestik Bruto diperoleh dari perhitungan PDB atas dasar harga konstan. Diperoleh dengan cara mengurangi nilai PDB pada
8. *Exports of goods and services consist of transactions of goods and services from residents to non-residents. Imports of goods and services consist of transaction of goods and services from non-residents to residents. Exports and imports of goods occur when there are changes in ownership of goods between residents and non-residents (with or without physical movements of goods across frontiers). On the GDP at 2010 basic year, exports and imports of goods specified into non oil and gas and oil and gas.*
 9. *GDP and its aggregations are presented in two forms: at current market prices and at constant base year market prices. In presenting current market prices, all aggregates are valued at current market prices, while base year constant market prices are shown by valuing all aggregates at fixed base year prices. Year of 2010 is used as the base year in this publication.*
 10. *Growth rate of Gross Domestic Product is derived from GDP at constant market prices. It is obtained by subtracting the value of GDP year n with the value of*

tahun ke-n terhadap nilai pada tahun ke n-1 (tahun sebelumnya), dibagi dengan nilai pada tahun ke n-1, dikalikan dengan 100 persen. Laju pertumbuhan menunjukkan perkembangan agregat pendapatan dari satu waktu tertentu terhadap waktu sebelumnya.

GDP year n-1, divided by the value of GDP year n-1 then multiplied by 100 percent. The growth rate of GDP explains the income growth during the given period.

<https://rajaampatkab.bps.go.id>

Tabel
Table 12.1.

Produk Domestik Regional Bruto Atas Dasar Harga Berlaku Menurut Lapangan Usaha di Kabupaten Raja Ampat (juta rupiah), 2017–2021
Gross Regional Domestic Product at Current Market Prices by Industry in Raja Ampat Regency (million rupiahs), 2017–2021

Lapangan Usaha/Industry	2017	2018	2019	2020*	2021**
(1)	(2)	(3)	(4)	(5)	(6)
A Pertanian, Kehutanan, dan Perikanan/Agriculture, Forestry, and Fishing	787 090,24	815 918,33	862 615,73	870 300,54	894 178,01
B Pertambangan dan Penggalian/Mining and Quarrying	592 174,63	691 165,58	803 950,29	868 927,13	1 279 076,67
C Industri Pengolahan/Manufacturing	21 188,38	21 932,91	23 392,20	24 511,94	26 534,48
D Pengadaan Listrik dan Gas/Electricity and Gas	314,55	363,72	427,13	503,53	621,48
E Pengadaan Air; Pengelolaan Sampah, Limbah, dan Daur Ulang/Water Supply; Sewerage, Waste Management, and Remediation Activities	413,19	440,55	465,69	493,60	513,34
F Konstruksi/Construction	367 219,08	401 940,73	440 015,84	402 521,14	431 257,66
G Perdagangan Besar dan Eceran; Reparasi Mobil dan Sepeda Motor/Wholesale and Retail Trade; Repair of Motor Vehicles and Motorcycles	124 540,43	134 222,47	145 201,35	156 140,84	164 776,91
H Transportasi dan Pergudangan/Transportation and Storage	18 684,31	20 456,26	21 944,18	18 680,03	19 205,34
I Penyediaan Akomodasi dan Makan Minum/Accommodation and Food Service Activities	16 371,12	17 748,38	19 611,60	10 806,17	12 576,59
J Informasi dan Komunikasi/Information and Communication	5 947,96	6 514,38	7 202,82	8 038,53	8 396,64

Lanjutan Tabel/*Continued Table* 12.1

Lapangan Usaha/Industry	2017	2018	2019	2020*	2021**
(1)	(2)	(3)	(4)	(5)	(6)
K Jasa Keuangan dan Asuransi/ <i>Financial and Insurance Activities</i>	13 965,02	14 551,53	16 565,61	19 780,27	20 977,18
L Real Estat/ <i>Real Estate Activities</i>	17 445,68	19 454,13	21 353,46	20 454,78	22 619,17
M,N Jasa Perusahaan/ <i>Business Activities</i>	637,55	686,51	723,47	722,19	736,03
O Administrasi Pemerintahan, Pertahanan, dan Jaminan Sosial Wajib/ <i>Public Administration and Defence; Compulsory Social Security</i>	467 892,00	517 192,34	552 746,21	537 709,38	556 474,95
P Jasa Pendidikan/ <i>Education</i>	25 681,07	27 016,74	29 371,46	28 238,78	29 167,93
Q Jasa Kesehatan dan Kegiatan Sosial/ <i>Human Health and Social Work Activities</i>	6 678,00	6 913,44	7 168,27	8 088,30	9 048,91
Jasa Lainnya/ <i>Other Services Activities</i>	6 034,36	6 915,36	7 434,22	7 346,41	8 164,58
Produk Domestik Regional Bruto/<i>Gross Regional Domestic Product</i>	2 472 277,55	2 703 433,37	2 960 189,55	2 983 263,57	3 484 325,87

Catatan: *Angka Sementara, **Angka Sangat Sementara

Sumber/*Source*: BPS, berbagai sensus, survei dan sumber lain/*BPS-Statistics Indonesia, various census, survey, and other sources*

Tabel
Table 12.2

Produk Domestik Regional Bruto Atas Dasar Harga Konstan 2010 Menurut Lapangan Usaha di Kabupaten Raja Ampat (juta rupiah), 2017–2021
Gross Regional Domestic Product at 2010 Constant Market Prices by Industry in Raja Ampat Regency (million rupiahs), 2017–2021

Lapangan Usaha/Industry	2017	2018	2019	2020 *	2021**
(1)	(2)	(3)	(4)	(5)	(6)
A Pertanian, Kehutanan, dan Perikanan/ <i>Agriculture, Forestry, and Fishing</i>	592 869,70	601 999,52	611 169,27	601 790,13	599 188,63
B Pertambangan dan Penggalian/ <i>Mining and Quarrying</i>	778 687,72	816 621,85	862 827,96	878 330,30	1 165 523,29
C Industri Pengolahan/ <i>Manufacturing</i>	16 206,64	16 516,59	17 357,47	17 982,76	18 769,14
D Pengadaan Listrik dan Gas/ <i>Electricity and Gas</i>	203,52	223,22	249,12	290,55	354,57
E Pengadaan Air; Pengelolaan Sampah, Limbah, dan Daur Ulang/ <i>Water Supply; Sewerage, Waste Management, and Remediation Activities</i>	329,14	347,66	366,23	386,76	398,41
F Konstruksi/ <i>Construction</i>	253 869,08	268 711,48	281 278,65	253 533,71	260 892,20
G Perdagangan Besar dan Eceran; Reparasi Mobil dan Sepeda Motor/ <i>Wholesale and Retail Trade; Repair of Motor Vehicles and Motorcycles</i>	81 200,18	86 679,64	91 639,59	97 490,25	101 836,97
H Transportasi dan Pergudangan/ <i>Transportation and Storage</i>	12 714,54	13 649,00	14 490,09	12 443,41	12 926,26
I Penyediaan Akomodasi dan Makan Minum/ <i>Accommodation and Food Service Activities</i>	11 297,49	11 866,41	12 695,44	6 853,31	7 786,51
J Informasi dan Komunikasi/ <i>Information and Communication</i>	5 121,96	5 530,07	6 003,63	6 575,16	6 816,49

Lanjutan Tabel/*Continued Table* 12.2

Lapangan Usaha/Industry	2017	2018	2019	2020 *	2021**
(1)	(2)	(3)	(4)	(5)	(6)
K Jasa Keuangan dan Asuransi/ <i>Financial and Insurance Activities</i>	10 288,91	10 373,77	11 506,77	13 918,03	14 211,73
L Real Estat/ <i>Real Estate Activities</i>	13 053,00	14 278,26	15 203,09	14 407,08	15 588,46
M,N Jasa Perusahaan/ <i>Business Activities</i>	470,15	489,23	507,05	503,62	505,78
O Administrasi Pemerintahan, Pertahanan, dan Jaminan Sosial Wajib/ <i>Public Administration and Defence; Compulsory Social Security</i>	326 749,28	352 085,36	365 363,99	343 862,06	351 072,41
P Jasa Pendidikan/ <i>Education</i>	21 101,01	21 967,85	23 332,60	22 309,43	22 767,79
Q Jasa Kesehatan dan Kegiatan Sosial/ <i>Human Health and Social Work Activities</i>	5 059,33	5 177,32	5 258,37	5 643,15	6 182,64
Jasa Lainnya/ <i>Other Services Activities</i>	4 563,94	5 069,69	5 273,73	5 158,45	5 590,72
Produk Domestik Regional Bruto/<i>Gross Regional Domestic Product</i>	2 133 785,58	2 231 586,92	2 324 523,04	2 281 478,15	2 590 411,99

Catatan: *Angka Sementara, **Angka Sangat Sementara

Sumber/*Source*: BPS, berbagai sensus, survei dan sumber lain/*BPS-Statistics Indonesia, various census, survey, and other sources*

Tabel
Table 12.3

Distribusi Persentase Produk Domestik Regional Bruto Atas Dasar Harga Berlaku Menurut Lapangan Usaha di Kabupaten Raja Ampat, 2017–2021
Percentage Distribution of Gross Regional Domestic Product at Current Market Prices by Industry in Raja Ampat Regency, 2017–2021

Lapangan Usaha/Industry	2017	2018	2019	2020 *	2021**
(1)	(2)	(3)	(4)	(5)	(6)
A Pertanian, Kehutanan, dan Perikanan/ <i>Agriculture, Forestry, and Fishing</i>	31,84	30,18	29,14	29,17	25,66
B Pertambangan dan Penggalian/ <i>Mining and Quarrying</i>	23,95	25,57	27,16	29,13	36,71
C Industri Pengolahan/ <i>Manufacturing</i>	0,86	0,81	0,79	0,82	0,76
D Pengadaan Listrik dan Gas/ <i>Electricity and Gas</i>	0,01	0,01	0,01	0,02	0,02
E Pengadaan Air; Pengelolaan Sampah, Limbah, dan Daur Ulang/ <i>Water Supply; Sewerage, Waste Management, and Remediation Activities</i>	0,02	0,02	0,02	0,02	0,01
F Konstruksi/ <i>Construction</i>	14,85	14,87	14,86	13,49	12,38
G Perdagangan Besar dan Eceran; Reparasi Mobil dan Sepeda Motor/ <i>Wholesale and Retail Trade; Repair of Motor Vehicles and Motorcycles</i>	5,04	4,96	4,91	5,23	4,73
H Transportasi dan Pergudangan/ <i>Transportation and Storage</i>	0,76	0,76	0,74	0,63	0,55
I Penyediaan Akomodasi dan Makan Minum/ <i>Accommodation and Food Service Activities</i>	0,66	0,66	0,66	0,36	0,36
J Informasi dan Komunikasi/ <i>Information and Communication</i>	0,24	0,24	0,24	0,27	0,24
K Jasa Keuangan dan Asuransi/ <i>Financial and Insurance Activities</i>	0,56	0,54	0,56	0,66	0,60

Lanjutan Tabel/*Continued Table* 12.3

Lapangan Usaha/ <i>Industry</i>		2017	2018	2019	2020 *	2021**
(1)		(2)	(3)	(4)	(5)	(6)
L	Real Estat/ <i>Real Estate Activities</i>	0,71	0,72	0,72	0,69	0,65
M,N	Jasa Perusahaan/ <i>Business Activities</i>	0,03	0,03	0,02	0,02	0,02
O	Administrasi Pemerintahan, Pertahanan, dan Jaminan Sosial Wajib/ <i>Public Administration and Defence; Compulsory Social Security</i>	18,93	19,13	18,67	18,02	15,97
P	Jasa Pendidikan/ <i>Education</i>	1,04	1,00	0,99	0,95	0,84
Q	Jasa Kesehatan dan Kegiatan Sosial/ <i>Human Health and Social Work Activities</i>	0,27	0,26	0,24	0,27	0,26
R,S,T,U	Jasa Lainnya/ <i>Other Services Activities</i>	0,24	0,26	0,25	0,25	0,23
Produk Domestik Regional Bruto/<i>Gross Regional Domestic Product</i>		100,00	100,00	100,00	100,00	100,00

Catatan: *Angka Sementara, **Angka Sangat Sementara

Sumber/*Source*: BPS, berbagai sensus, survei dan sumber lain/*BPS-Statistics Indonesia, various census, survey, and other sources*

Tabel
Table 12.4

Laju Pertumbuhan Produk Domestik Regional Bruto Atas Dasar Harga Konstan 2010 Menurut Lapangan Usaha di Kabupaten Raja Ampat (persen), 2017–2021
Growth Rate of Gross Regional Domestic Product at 2010 Constant Market Prices by Industry in Raja Ampat Regency (percent), 2017–2021

	Lapangan Usaha/Industry	2017	2018	2019	2020 *	2021**
	(1)	(2)	(3)	(4)	(5)	(6)
A	Pertanian, Kehutanan, dan Perikanan/ <i>Agriculture, Forestry, and Fishing</i>	5,90	1,54	1,52	-1,53	-0,43
B	Pertambangan dan Penggalian/ <i>Mining and Quarrying</i>	-14,23	4,87	5,66	1,80	32,70
C	Industri Pengolahan/ <i>Manufacturing</i>	5,73	1,91	5,09	3,60	4,37
D	Pengadaan Listrik dan Gas/ <i>Electricity and Gas</i>	9,86	9,68	11,60	16,63	22,03
E	Pengadaan Air; Pengelolaan Sampah, Limbah, dan Daur Ulang/ <i>Water Supply; Sewerage, Waste Management, and Remediation Activities</i>	5,73	5,63	5,34	5,61	3,01
F	Konstruksi/ <i>Construction</i>	24,42	5,85	4,68	-9,86	2,90
G	Perdagangan Besar dan Eceran; Reparasi Mobil dan Sepeda Motor/ <i>Wholesale and Retail Trade; Repair of Motor Vehicles and Motorcycles</i>	7,04	6,75	5,72	6,38	4,46
H	Transportasi dan Pergudangan/ <i>Transportation and Storage</i>	12,75	7,35	6,16	-14,12	3,88
I	Penyediaan Akomodasi dan Makan Minum/ <i>Accommodation and Food Service Activities</i>	7,78	5,04	6,99	-46,02	13,62
J	Informasi dan Komunikasi/ <i>Information and Communication</i>	8,06	7,97	8,56	9,52	3,67
K	Jasa Keuangan dan Asuransi/ <i>Financial and Insurance Activities</i>	2,88	0,82	10,92	20,96	2,11
L	Real Estat/ <i>Real Estate Activities</i>	10,97	9,39	6,48	-5,24	8,20
M,N	Jasa Perusahaan/ <i>Business Activities</i>	6,69	4,06	3,64	-0,68	0,43

Lanjutan Tabel/*Continued Table* 12.4

Lapangan Usaha/ <i>Industry</i>		2017	2018	2019	2020 *	2021**
(1)		(2)	(3)	(4)	(5)	(6)
0	Administrasi Pemerintahan, Pertahanan, dan Jaminan Sosial Wajib/ <i>Public Administration and Defence; Compulsory Social Security</i>	11,59	7,75	3,77	-5,89	2,10
P	Jasa Pendidikan/ <i>Education</i>	4,42	4,11	6,21	-4,39	2,05
Q	Jasa Kesehatan dan Kegiatan Sosial/ <i>Human Health and Social Work Activities</i>	2,83	2,33	1,57	7,32	9,56
R,S,T,U	Jasa Lainnya/ <i>Other Services Activities</i>	14,37	11,08	4,02	-2,19	8,38
Produk Domestik Regional Bruto/<i>Gross Regional Domestic Product</i>		-0,01	4,58	4,16	-1,85	13,54

Catatan: *Angka Sementara, **Angka Sangat Sementara

Sumber/*Source*: BPS, berbagai sensus, survei dan sumber lain/*BPS-Statistics Indonesia, various census, survey, and other sources*

Tabel
Table 12.5

Produk Domestik Regional Bruto Atas Dasar Harga Berlaku Menurut Jenis Pengeluaran di Kabupaten Raja Ampat (juta rupiah), 2017–2021
Gross Regional Domestic Product at Current Market Prices by Type of Expenditure in Raja Ampat Regency (million rupiahs), 2017–2021

Jenis Pengeluaran Type of Expenditure	2017	2018	2019	2020	2021
(1)	(2)	(3)	(4)	(5)	(6)
Pengeluaran Konsumsi Rumah Tangga <i>Household Consumption Expenditure</i>	782 634,92	875 324,38	980 662,45	987 734,74	1 068 547,99
Pengeluaran Konsumsi LNPRT <i>NPISH Consumption Expenditure</i>	37 624,00	43 691,87	49 465,84	47 063,50	46 251,73
Pengeluaran Konsumsi Pemerintah <i>Government Consumption Expenditure</i>	855 834,79	900 973,45	993 858,17	1 012 026,73	1 013 709,04
Pembentukan Modal Tetap Bruto <i>Gross Fixed Capital Formation</i>	481 556,96	528 282,09	568 275,82	556 451,75	637 504,13
Perubahan Inventori <i>Changes in Inventories</i>	67 828,49	52 809,78	55 584,49	-3 179,24	-36 553,78
Neto Ekspor Barang dan Jasa <i>Net Exports of Goods and Services</i>	246 798,40	302 351,79	312 342,77	383 166,08	754 866,77
Produk Domestik Regional Bruto/Gross Regional Domestic Product	2 472 277,55	2 703 433,37	2 960 189,55	2 983 263,57	3 484 325,87

Sumber/Source: BPS, berbagai sensus, survei dan sumber lain/BPS-Statistics Indonesia, various census, survey, and other sources

Tabel
Table 12.6

Produk Domestik Regional Bruto Atas Dasar Harga Konstan 2010 Menurut Jenis Pengeluaran di Kabupaten Raja Ampat (juta rupiah), 2017–2021
Gross Regional Domestic Product at 2010 Constant Market Prices by Type of Expenditure in Raja Ampat Regency (million rupiahs), 2017–2021

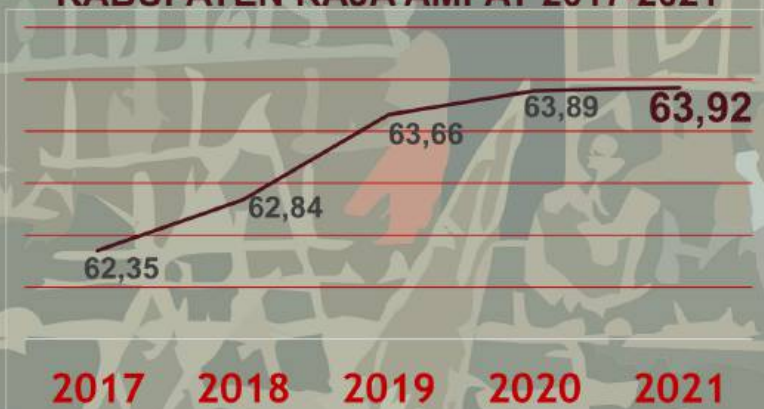
Jenis Pengeluaran Type of Expenditure	2017	2018	2019	2020	2021
(1)	(2)	(3)	(4)	(5)	(6)
Pengeluaran Konsumsi Rumah Tangga <i>Household Consumption Expenditure</i>	632 217,68	665 536,73	690 974,90	679 323,86	715 732,43
Pengeluaran Konsumsi LNPRT <i>NPISH Consumption Expenditure</i>	26 437,16	30 069,25	32 949,68	30 145,54	28 719,68
Pengeluaran Konsumsi Pemerintah <i>Government Consumption Expenditure</i>	640 524,67	648 046,25	661 746,17	638 007,45	613 756,90
Pembentukan Modal Tetap Bruto <i>Gross Fixed Capital Formation</i>	332 673,02	347 520,04	355 225,51	331 150,18	360 493,74
Perubahan Inventori <i>Changes in Inventories</i>	66 753,15	35 700,30	36 401,30	-2 945,67	-33 174,72
Neto Ekspor Barang dan Jasa <i>Net Exports of Goods and Services</i>	435 179,90	504 714,35	547 225,50	605 796,79	904 883,96
Produk Domestik Regional Bruto/Gross Regional Domestic Product	2 133 785,58	2 231 586,92	2 324 523,04	2 281 478,15	2 590 411,99

Sumber/Source: BPS, berbagai sensus, survei dan sumber lain/BPS-Statistics Indonesia, various census, survey, and other sources

BAB 13 PERBANDINGAN ANTARA KABUPATEN/ KOTA

**JUMLAH PENDUDUK MISKIN
8.690 Jiwa**

**INDEKS PEMBANGUNAN MANUSIA
KABUPATEN RAJA AMPAT 2017-2021**



Tabel
Table 13.1**Jumlah Penduduk Menurut Kabupaten/Kota di Provinsi Papua Barat (ribu), 2017–2021**
Population by Regency/Municipality in West Papua Province (thousand), 2017–2021

Kabupaten/Kota Regency/Municipality	2017 ¹	2018 ¹	2019 ¹	2020 ²	2021 ³
(1)	(2)	(3)	(4)	(5)	(6)
Fakfak	76 102	77 381	78 686	85 197	85 817
Kaimana	56 882	58 404	60 216	62 256	62 957
Teluk Wondama	31 072	31 769	32 521	41 644	42 609
Teluk Bintuni	61 794	63 091	64 406	87 083	89 418
Manokwari	166 780	170 897	175 178	192 663	194 905
Sorong Selatan	45 019	46 021	46 922	52 469	53 167
Sorong	84 906	86 994	88 927	118 679	121 963
Raja Ampat	47 301	47 885	48 493	64 141	65 403
Tambrauw	13 785	13 804	13 879	28 379	31 385
Maybrat	39 191	40 102	40 899	42 991	43 364
Manokwari Selatan	22 983	23 617	24 220	35 949	37 149
Pegunungan Arfak	29 731	30 409	30 976	38 207	38 936
Kota Sorong	239 815	247 084	254 294	284 410	289 767
Papua Barat	915 361	937 458	959 617	1 134 068	1 156 840

Catatan/Note: ¹ Hasil Proyeksi Penduduk Indonesia 2015 – 2045 (Juni) / Result of Indonesia Population Projection 2015–2045 (June)

² Hasil Sensus Penduduk 2020 (September) / Result of Population Census 2020 (September)

³ Hasil Proyeksi Penduduk Interim 2020–2023 (Pertengahan tahun/Juni) / The result of Interim Population Projection 2020–2023 (mid year/June)

Sumber/Source: Badan Pusat Statistik/BPS–Statistics Indonesia

Tabel
Table 13.2

Laju Pertumbuhan Produk Domestik Regional Bruto Atas Dasar Harga Konstan 2010 Menurut Kabupaten/Kota di Provinsi Papua Barat (persen), 2017–2021
Rate of Growth of Gross Regional Domestic Products at Constant 2010 Prices by Regency/Municipality in West Papua Province (percent), 2017–2021

Kabupaten/Kota Regency/Municipality	2017	2018	2019	2020	2021
(1)	(2)	(3)	(4)	(5)	(6)
Fakfak	7,13	6,56	5,29	-2,95	0,97
Kaimana	5,76	5,87	3,71	-2,31	-2,09
Teluk Wondama	5,24	4,01	4,18	-3,22	1,09
Teluk Bintuni	1,32	5,25	3,41	1,06	-2,29
Manokwari	7,04	6,01	5,30	-4,86	3,20
Sorong Selatan	7,47	6,19	5,69	-3,71	3,51
Sorong	3,36	5,66	2,05	-2,50	1,62
Raja Ampat	-0,01	4,58	3,92	-1,47	13,54
Tambrauw	6,33	5,46	5,44	-1,25	0,52
Maybrat	6,56	6,11	6,47	-2,49	1,16
Manokwari Selatan	4,44	4,48	6,78	-2,91	1,45
Pegunungan Arfak	3,36	9,87	4,96	4,77	4,17
Kota Sorong	8,26	6,73	3,00	-3,22	-1,44
Papua Barat	4,02	6,25	2,66	-0,77	-0,51

Sumber/Source: BPS Provinsi Papua Barat /BPS-Statistics of Papua Barat Province

Tabel
Table 13.3**Jumlah Penduduk Miskin Menurut Kabupaten/Kota di
Provinsi Papua Barat (ribu), 2017–2021**
**Number of Poor Population by Regency/Municipality in
West Papua Province (thousand), 2017–2021**

Kabupaten/Kota Regency/Municipality	2017	2018	2019	2020	2021
(1)	(2)	(3)	(4)	(5)	(6)
Fakfak	19,67	18,73	18,22	17,72	18,51
Kaimana	9,74	9,66	9,63	9,52	10,31
Teluk Wondama	11,25	10,53	10,48	10,22	10,74
Teluk Bintuni	21,09	19,64	19,59	19,22	20,07
Manokwari	40,30	37,72	36,67	35,92	35,63
Sorong Selatan	8,80	8,76	8,60	8,71	9,16
Sorong	27,72	26,10	25,30	24,89	25,93
Raja Ampat	9,43	8,50	8,30	8,32	8,69
Tambrauw	4,95	4,77	4,67	4,59	5,31
Maybrat	13,87	13,12	13,11	12,80	13,48
Manokwari Selatan	7,78	7,24	7,21	7,09	7,65
Pegunungan Arfak	11,58	10,80	10,74	10,68	11,85
Kota Sorong	42,19	38,88	39,02	38,91	41,75
Papua Barat	228,38	214,47	211,5	208,58	219,07

Sumber/Source: BPS Provinsi Papua Barat /BPS-Statistics of Papua Barat Province

Tabel
Table 13.4

**Indeks Pembangunan Manusia Menurut Kabupaten/Kota
di Provinsi Papua Barat, 2017–2021**
*Human Development Index by Regency/Municipality in
West Papua Province, 2017–2021*

Kabupaten/Kota Regency/Municipality	2017	2018	2019	2020	2021
(1)	(2)	(3)	(4)	(5)	(6)
Fakfak	66,09	66,99	67,87	68,36	68,52
Kaimana	62,74	63,67	64,59	65,00	65,31
Teluk Wondama	58,10	58,86	59,82	60,21	60,33
Teluk Bintuni	62,39	63,13	64,00	64,55	64,65
Manokwari	70,67	71,17	71,67	72,01	72,02
Sorong Selatan	60,19	61,01	61,93	62,42	62,46
Sorong	63,42	64,32	65,29	65,74	65,77
Raja Ampat	62,35	62,84	63,66	63,89	63,92
Tambrauw	51,01	51,95	52,90	53,45	53,71
Maybrat	57,23	58,16	59,15	59,52	59,70
Manokwari Selatan	58,08	58,84	59,72	59,84	59,85
Pegunungan Arfak	54,39	55,31	56,15	56,33	56,13
Kota Sorong	76,73	77,35	77,98	78,45	78,49
Papua Barat	62,99	63,74	64,70	65,09	65,26

Sumber/Source: BPS Provinsi Papua Barat /BPS-Statistics of Papua Barat Province

DATA

MENCERDASKAN BANGSA

— *Enlighten The Nation* —



**BADAN PUSAT STATISTIK
KABUPATEN RAJA AMPAT**
BPS-Statistics of Raja Ampat Regency

Jl. Jend. Ahmad Yani, Kota Waisai, Raja Ampat 98489
Homepage: <http://rajaampatkab.bps.go.id>
Email: bps9108@bps.go.id

ISSN 2088-6438



9 772088 643059