



# KABUPATEN SORONG

# DALAM ANGKA

*Sorong Regency in Figures*

# 2022





**XXXXX**



**DALAM ANGKA**

**Y  
FIGURES  
2022**



**KABUPATEN  
SORONG**

**DALAM ANGKA**

*Sorong Regency in Fiffigures*

**2022**

**KABUPATEN SORONG DALAM ANGKA**  
***Sorong Regency in Figures***  
**2021**

ISSN: 2302-0512

No. Publikasi/*Publication Number*: 91070.2102

Katalog /*Catalog*: 1102001.9107

Ukuran Buku/*Book Size*: 14,8 cm x 21 cm

Jumlah Halaman/*Number of Pages* : xxx + 278 hal/*pages*

Naskah/*Manuscript*:

BPS Kabupaten Sorong

*BPS-Statistics of Sorong Regency*

Penyunting/*Editor*:

BPS Kabupaten Sorong

*BPS-Statistics of Sorong Regency*

Desain Kover/*Cover Design*:

Seksi Integrasi Pengolahan dan Diseminasi Statistik

*Section of Integration Processing and Statistics Dissemination*

Ilustrasi Kover/*Cover Illustration*:

Seksi Integrasi Pengolahan dan Diseminasi Statistik

*Section of Integration Processing and Statistics Dissemination*

Diterbitkan oleh/*Published by*:

©BPS Kabupaten Sorong/*BPS-Statistics of Sorong Regency*

Dicetak oleh/*Printed by*:

©BPS Kabupaten Sorong/*BPS-Statistics of Sorong Regency*

Dilarang mengumumkan, mendistribusikan, mengomunikasikan, dan/atau menggandakan sebagian atau seluruh isi buku ini untuk tujuan komersil tanpa izin tertulis dari Badan Pusat Statistik.

*Prohibited to announce, distribute, communicate, and/or copy part or all of this book for commercial purpose without permission from BPS-Statistics Indonesia.*

**TIM PENYUSUN/TEAM MEMBERS**

**Pengarah/Director**

Ratna Megawati Hamida Gusti SE, MP

**Penanggung Jawab/Persons in Charge**

Ratna Megawati Hamida Gusti SE, MP

**Penyunting/Editors**

Wara Dwi Wahyu Handayani Putri SST

**Pengolah Data dan Penulis Naskah/Data Processing and Authors**

**Adelia Christine Br Tarigan S.Tr.Stat.**

**Penata Letak/Layout Designers**

*Adelia Christine Br Tarigan S.Tr.Stat.*



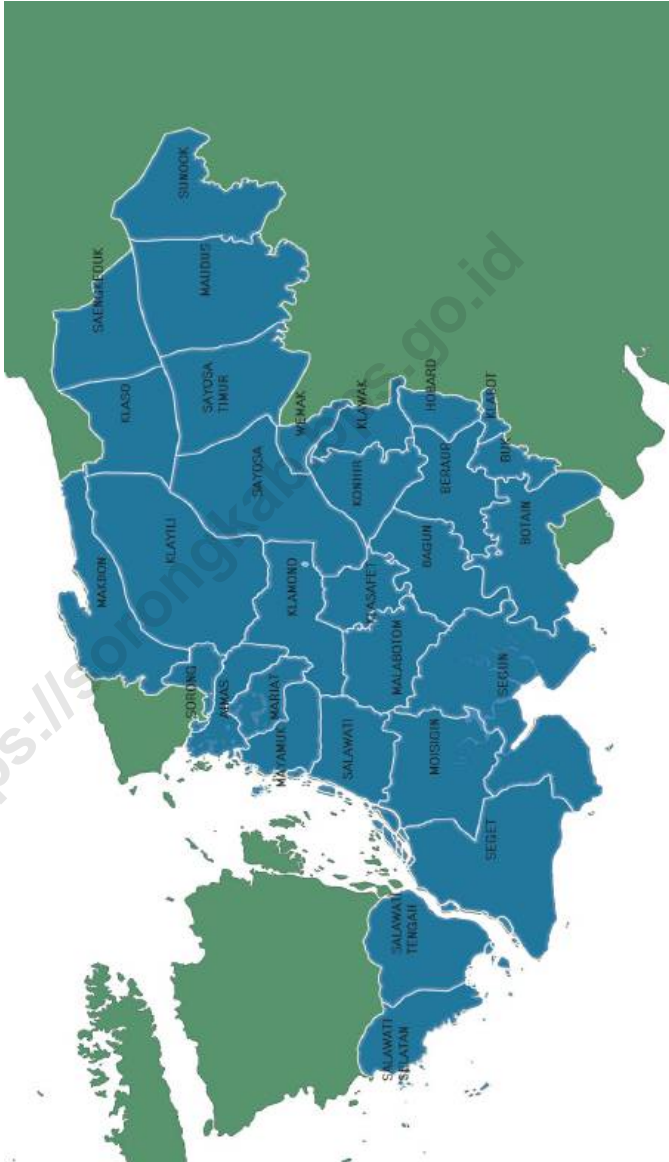
## KONTRIBUTOR DATA/DATA CONTRIBUTOR

1. Kementerian Agama/*Ministry of Religious Affair*
2. Kementerian Pendidikan dan Kebudayaan/*The Ministry of Education and Culture*
3. Badan Meteorologi Klimatologi dan Geofisika/*Meteorological, Climatology, and Geophysical Agency*
4. Badan Pusat Statistik/*BPS-Statistics Indonesia*
5. Sekretariat DPRD
6. Badan Pengelolaan Keuangan dan Aset Daerah
7. Badan Kepegawaian, Pendidikan, dan Pelatihan Daerah
8. Badan Penanggulangan Bencana Daerah
9. Dinas Pendidikan dan Kebudayaan
10. Dinas Kesehatan
11. Dinas Pekerjaan Umum, Penataan Ruang, dan Pertanahan
12. Dinas Sosial
13. Dinas Tenaga Kerja dan Transmigrasi
14. Dinas Pengendalian Penduduk, Keluarga Berencana, Pemberdayaan Perempuan dan Perlindungan Anak
15. Dinas KOperasi dan UKM
16. Dinas Penanaman Modal dan Pelayanan Perizinan Terpadu Satu Pintu
17. Dinas Perpustakaan dan Kearsipan
18. Dinas Perikanan
19. Polres Sorong
20. PT. Andiyani Jaya Abadi





**PETA WILAYAH KABUPATEN SORONG**  
**MAP OF SORONG REGENCY**





**KEPALA BPS KABUPATEN SORONG**  
**CHIEF STATISTICIAN OF SORONG REGENCY**



**RATNA M. H. GUSTI**





## KATA PENGANTAR

Kabupaten Sorong Dalam Angka 2022 merupakan publikasi tahunan yang diterbitkan oleh BPS Kabupaten Sorong. Publikasi ini memuat gambaran umum tentang keadaan geografi serta perkembangan kondisi sosial-demografi dan perekonomian Kabupaten Sorong. Data yang disajikan tersebut dihimpun oleh BPS Kabupaten Sorong baik berupa data primer yang dihimpun secara langsung maupun data sekunder yang diperoleh dari instansi pemerintah dan swasta di wilayah Kabupaten Sorong. Disadari bahwa publikasi ini belum sepenuhnya memenuhi harapan pihak pemakai data khususnya para perencana, namun diharapkan dapat membantu melengkapi penyusunan rencana pembangunan di Kabupaten Sorong.

Publikasi ini dapat terwujud berkat kerja sama dan bantuan dari berbagai pihak baik instansi pemerintah maupun swasta. Kepada semua pihak yang telah memberikan bantuan disampaikan penghargaan dan terima kasih yang sebesar-besarnya.

Meskipun publikasi ini telah dipersiapkan sebaik-baiknya, namun disadari masih terdapat kekurangan dan kesalahan yang terjadi. Untuk perbaikan publikasi ini, tanggapan dan saran yang bersifat konstruktif dari para konsumen sangat diharapkan

Aimas, Februari 2022

Kepala BPS Kabupaten Sorong

**Ratna M. H. Gusti**



## PREFACE

*Sorong Regency in Figures 2022 is an annual publication written by BPS Statistics of Sorong Regency. This publication provides general pictures of geographic as well as key socio-demographic and economic characteristics. Data was collected in both primary and secondary ways. Primary way means that data was directly collected and secondary way means that data was collected from government institutions and private organizations in Sorong Regency. Honestly, this publication has not perfect yet and has not filled the user's hope, especially for the planners yet, but hopefully it can help to equip compilation of development planning in this regency.*

*This comprehensive publication has been made possible with the assistance and contribution from several governmental institutions and private organizations. To all parties who have been involved in the preparation of this publication, I would like to express my sincerest appreciation and gratitude.*

*Comments and constructive suggestions for the improvement of this publication are always welcome*

*Aimas, February 2022*

*Chief Statistician of Sorong Regency*

**Ratna M. H. Gusti**

## DAFTAR ISI / CONTENTS

	Halaman <i>Page</i>
Kata Pengantar/ <i>Preface</i> .....	xi
Daftar Isi/ <i>Contents</i> .....	xiii
Daftar Tabel/ <i>List of Tables</i> .....	xxxii
Daftar Singkatan/ <i>List of Abbreviations</i> .....	xxxv
Statistik Kunci/ <i>Key Statistics</i> .....	xxxvii
1. Geografi dan Iklim/ <i>Geography and Climate</i> .....	1
2. Pemerintahan/ <i>Government</i> .....	17
3. Penduduk dan Ketenagakerjaan/ <i>Population and Employment</i> .....	41
4. Sosial dan Kesejahteraan Rakyat/ <i>Social and Welfare</i> .....	67
5. Pertanian, Kehutanan, Peternakan, dan Perikanan/ <i>Agriculture, Forestry, Livestock, and Fishery</i> .....	183
6. Industri, Pertambangan, dan Energi/ <i>Industry, Mining, and Energy</i> .....	289
7. Pariwisata/ <i>Tourism</i> .....	295
8. Transportasi dan Komunikasi/ <i>Transportation and Communication</i> .....	303
9. Perbankan, Koperasi, dan Harga-harga/ <i>Banking, Cooperative, dan Prices</i> .....	313
10. Pengeluaran Penduduk/ <i>Population Expenditure</i> .....	323
11. Sistem Neraca Regional/ <i>System of Regional Accounts</i> .....	331
12. Perbandingan Antar Kabupaten/Kota/ <i>Regency/Municipal Comparison</i> .....	351





## DAFTAR TABEL/LIST OF TABLES

Halaman  
Page

### AR TABEL/LIST OF TABLES

#### 1. GEOGRAFI DAN IKLIM/*GEOGRAPHY AND CLIMATE*

##### 1.1 KEADAAN GEOGRAFI

###### *GEOGRAPHY CONDITION*

- 1.1.1 Luas Daerah dan Jumlah Pulau Menurut Kecamatan di Kabupaten Sorong, 2021  
*Total Area and Number of Islands by Subdistrict in Sorong Regency, 2021* ..... 7
- 1.1.2 Tinggi Wilayah dan Jarak ke Ibukota Kabupaten/Kota Menurut Kecamatan di Kabupaten Sorong, 2021  
*Altitude and Distance to the Capital of Regency/Municipality by Subdistrict in Sorong Regency, 2021* ..... 11
- ##### 1.2 KEADAAN IKLIM
- ###### *CLIMATE CONDITION*
- 1.2.1 Pengamatan Unsur Iklim Menurut Bulan di Stasiun **Stasiun Geometeorologi dan Geofisika Sorong** 2021  
*Observation of Climate Elements By Months at **Meteorological and Geophysical Station of Sorong**, 2021* ..... 13
- #### 2. PEMERINTAHAN/*GOVERNMENT*
- ##### 2.1 WILAYAH ADMINISTRATIF
- ###### *ADMINISTRATIVE AREA*
- 2.1.1 Jumlah Desa1/Kelurahan Menurut Distrik di Kabupaten Sorong, 2017–2021  
*Number of Villages<sup>1</sup>/Kelurahan by Subdistrict in Sorong Regency, 2017–2021* ..... 22
- ##### 2.2 DEWAN PERWAKILAN RAKYAT DAERAH
- ###### *REGIONAL HOUSE OF REPRESENTATIVE*
- 2.2.1 Jumlah Anggota Dewan Perwakilan Rakyat Daerah Menurut Partai Politik dan Jenis Kelamin di Kabupaten Sorong, 2021

	Halaman Page
	<i>Number of Regional House of Representatives's Members by Political Parties and Sex in Sorong Regency 2021</i> ..... 24
2.2.2	Jumlah Anggota Dewan Perwakilan Rakyat Daerah Menurut Fraksi dan Jenis Kelamin di Kabupaten Sorong, 2021 <i>Number of Regional House of Representatives's Members by Fraction and Sex in Sorong Regency, 2021</i> ..... 25
2.2.3	Jumlah Anggota Dewan Perwakilan Rakyat Daerah Menurut Tingkat Pendidikan dan Jenis Kelamin di Kabupaten Sorong, 2021 <i>Number of Regional House of Representatives's Members by Education and Sex in Sorong Regency, 2021</i> ..... 26
2.2.4	Jumlah Rapat Dewan Perwakilan Rakyat Daerah di Kabupaten Sorong, 2021 <i>Number of Regional People's Representative Council Meetings in Sorong Regency, 2021</i> ..... 27
2.2.5	Jumlah Keputusan Dewan Perwakilan Rakyat Daerah di Kabupaten Sorong, 2021 <i>Number of Decisions of the Regional People's Representative Council in Sorong Regency, 2021</i> ..... 28
<b>2.3</b>	<b>SUMBER DAYA MANUSIA</b>
	<b>HUMAN RESOURCES</b>
2.3.1	Jumlah Pegawai Negeri Sipil Menurut Jabatan dan Jenis Kelamin di Kabupaten Sorong, Desember 2020 dan Desember 2021 <i>Number of Civil Servants by Occupation and Sex in Sorong Regency, December 2020 and December 2021</i> ..... 29
2.3.2	Jumlah Pegawai Negeri Sipil Menurut Tingkat Pendidikan dan Jenis Kelamin di Kabupaten Sorong, Desember 2020 dan Desember 2021 <i>Number of Civil Servants by Educational Level and Sex in Sorong Regency, Desember 2020 and Desember 2021</i> ..... 31
2.3.3	Jumlah Pegawai Negeri Sipil Menurut Tingkat Kepangkatan dan Jenis Kelamin di Kabupaten Sorong, Desember 2020 dan Desember 2021 <i>Number of Civil Servants by Hierarchy and Sex in Sorong Regency, Desember 2020 and Desember 2021</i> ..... 33

**2.4 KEUANGAN PEMERINTAH**

**GOVERNMENT FINANCE**

2.4.1	Realisasi Pendapatan Pemerintah Kabupaten Sorong Menurut Jenis Pendapatan (ribu rupiah), 2017–2020 <i>Actual Sorong Regency Government Revenues by Kind of Revenues (thousand rupiahs), 2017–2020</i> .....	35
2.4.2	Realisasi Belanja Pemerintah Kabupaten Sorong Menurut Jenis Belanja (ribu rupiah), 2017–2020 <i>Actual Sorong Regency Government Expenditures by Kind of Expenditures (thousand rupiahs), 2017–2020</i> .....	37
2.4.3	Anggaran dan Realisasi Dana Desa Menurut Distrik di Kabupaten Sorong, 2021 <i>Village Fund Budget and Realization by District in Sorong Regency, 2021</i> .....	39

**3. PENDUDUK DAN KETENAGAKERJAAN/  
POPULATION AND EMPLOYMENT**

**3.1 PENDUDUK**

**POPULATION**

3.1.1	Penduduk, Laju Pertumbuhan Penduduk, Distribusi Persentase Penduduk, Kepadatan Penduduk, Rasio Jenis Kelamin Penduduk Menurut Kecamatan di Kabupaten Sorong, 2021 <i>Population, Population Growth Rate, Percentage Distribution of Population, Population Density, and Population Sex Ratio by Subdistrict in Sorong Regency, 2021</i> .....	51
3.1.2	Jumlah Penduduk Menurut Kelompok Umur dan Jenis Kelamin di Kabupaten Sorong, 2021 <i>Population by Age Groups and Sex in Sorong Regency, 2021</i> .....	55

**3.2 KETENAGAKERJAAN**

**EMPLOYMENT**

3.2.1	Jumlah Penduduk Berumur 15 Tahun Keatas Menurut Jenis Kegiatan Selama Seminggu yang Lalu dan Jenis Kelamin di Kabupaten Sorong, 2021	
-------	--	--

	<i>Population Aged 15 Years and Over by Type of Activity During The Previous Week and Sex in Sorong Regency, 2021 .....</i>	56
3.2.2	Penduduk Berumur 15 Tahun ke Atas Menurut Pendidikan Tertinggi yang Ditamatkan dan Jenis Kegiatan Selama Seminggu yang Lalu di Kabupaten Sorong, 2021 <i>Population 15 Years of Age and Over by Educational Attainment and Type of Activity During the Previous Week in Sorong Regency, 2021 ...</i>	57
3.2.3	Penduduk Berumur 15 Tahun Ke Atas yang Bekerja Selama Seminggu yang Lalu Menurut Status Pekerjaan Utama dan Jenis Kelamin di Kabupaten Sorong, 2021 <i>Population 15 Years of Age and Over who Worked During The Previous Week by Main Employment Status and Sex in Sorong Regency, 2021 .....</i>	59
3.2.4	Penduduk Berumur 15 Tahun Ke Atas yang Bekerja Selama Seminggu yang Lalu Menurut Lapangan Pekerjaan Utama dan Jenis Kelamin di Kabupaten Sorong, 2021 <i>Population 15 Years of Age and Over who Worked During the Previous Week by Main Industry and Sex in Sorong Regency, 2021 .....</i>	60
3.2.5	Penduduk Berumur 15 Tahun Ke Atas yang Bekerja Selama Seminggu yang Lalu Menurut Jumlah Jam Kerja Pada Pekerjaan Utama dan Jenis Kelamin di Kabupaten Sorong, 2021 <i>Population 15 Years of Age and Over who Worked During the Previous Week by Total Working Hours on Main Job and Sex in Sorong Regency, 2021 .....</i>	61
3.2.6	Penduduk Berumur 15 Tahun Ke Atas yang Bekerja Selama Seminggu yang Lalu Menurut Jumlah Jam Kerja Utama dan Jenis Kelamin di Kabupaten Sorong, 2021 <i>Population 15 Years of Age and Over who Worked During the Previous Week by Main Working Hours and Sex in Sorong Regency, 2021 .....</i>	62
3.2.7	Jumlah Pencari Kerja yang Terdaftar Menurut Tingkat Pendidikan dan Jenis di Kabupaten Sorong, 2021 <i>Number of Registered Job Seekers by Education Level and Type in Sorong Regency, 2021 .....</i>	63
3.2.8	Data Pencari Kerja yang Terdaftar,2021 <i>Registered Job Seeker Data, 2021 .....</i>	65

## **4. SOSIAL DAN KESEJAHTERAAN RAKYAT/SOCIAL AND WELFARE**

### **4.1 PENDIDIKAN**

#### **EDUCATION**

- 4.1.1 Jumlah Sekolah, Guru, dan Murid Taman Kanak-Kanak (TK) di Bawah Kementerian Pendidikan dan Kebudayaan Menurut Kecamatan di Kabupaten Sorong, 2020/2021 dan 2021/2022  
*Number of Schools, Teachers, and Pupils in Kindergarten Under The Ministry of Education and Culture by Subdistrict in Sorong Regency, 2020/2021 and 2021/2022*..... 76
- 4.1.2 Jumlah Sekolah, Guru, dan Murid Raudatul Athfal (RA) di Bawah Kementerian Agama Menurut Kecamatan di Kabupaten Sorong, 2019/2020 dan 2020/2021  
*Number of Schools, Teachers, and Pupils in Raudatul Athfal (RA) Under The Ministry of Religious Affairs by Subdistrict in Sorong Regency, 2019/2020 and 2020/2021* ..... 82
- 4.1.3 Jumlah Sekolah, Guru, dan Murid Sekolah Dasar (SD) di Bawah Kementerian Pendidikan dan Kebudayaan Menurut Kecamatan di Kabupaten Sorong, 2020/2021 dan 2021/2022  
*Number of Schools, Teachers, and Pupils in Primary Schools Under The Ministry of Education and Culture by Subdistrict in Sorong Regency, 2020/2021 and 2021/2022* ..... 84
- 4.1.4 Jumlah Sekolah, Guru, dan Murid Madrasah Ibtidaiyah (MI) di Bawah Kementerian Agama Menurut Kecamatan di Kabupaten Sorong, 2019/2020 dan 2020/2021  
*Number of Schools, Teachers, and Pupils in Madrasah Ibtidaiyah (MI) Under The Ministry of Religious Affairs by Subdistrict in Sorong Regency, 2019/2020 and 2020/2021* ..... 90
- 4.1.5 Jumlah Sekolah, Guru, dan Murid Sekolah Menengah Pertama (SMP) di Bawah Kementerian Pendidikan dan Kebudayaan Menurut Kecamatan di Kabupaten Sorong, 2020/2021 dan 2021/2022

	<i>Number of Schools, Teachers, and Pupils in Lower Secondary Schools Under The Ministry of Education and Culture by Subdistrict in Sorong Regency, 2020/2021 and 2021/2022</i> .....	96
4.1.6	Jumlah Sekolah, Guru, dan Murid Madrasah Tsanawiyah (MTs) di Bawah Kementerian Agama Menurut Kecamatan di Kabupaten Sorong, 2019/2020 dan 2020/2021 <i>Number of Schools, Teachers, and Pupils in Madrasah Tsanawiyah (MTs) Under The Ministry of Religious Affairs by Subdistrict in Sorong Regency, 2019/2020 and 2020/2021</i> .....	102
4.1.7	Jumlah Sekolah, Guru, dan Murid Sekolah Menengah Atas (SMA) di Bawah Kementerian Pendidikan dan Kebudayaan Menurut Kecamatan di Kabupaten Sorong, 2020/2021 dan 2021/2022 <i>Number of Schools, Teachers, and Pupils in Upper Secondary Schools Under The Ministry of Education and Culture by Subdistrict in Sorong Regency, 2020/2021 and 2021/2022</i> .....	108
4.1.8	Jumlah Sekolah, Guru, dan Murid Sekolah Menengah Kejuruan (SMK) di Bawah Kementerian Pendidikan dan Kebudayaan Menurut Kecamatan di Kabupaten Sorong, 2020/2021 dan 2021/2022 <i>Number of Schools, Teachers, and Pupils in Vocational High Schools Under The Ministry of Education and Culture by Subdistrict in Sorong Regency, 2020/2021 and 2021/2022</i> .....	114
4.1.9	Jumlah Sekolah, Guru, dan Murid Madrasah Aliyah (MA) di Bawah Kementerian Agama Menurut Kecamatan di Kabupaten Sorong, 2019/2020 dan 2020/2021 <i>Number of Schools, Teachers, and Pupils in Madrasah Aliyah (MA) Under the Ministry of Religious Affairs by Subdistrict in Sorong Regency, 2019/2020 and 2020/2021</i> .....	120
4.1.10	Jumlah Desa <sup>1</sup> /Kelurahan yang Memiliki Fasilitas Sekolah Menurut Kecamatan dan Tingkat Pendidikan di Kabupaten Sorong, 2019–2021 <i>Number of Villages<sup>1</sup>/Kelurahan Having Educational Facilities by Subdistrict and Educational Level in Sorong Regency, 2019–2021</i> .....	126
4.1.11	Angka Partisipasi Murni (APM) dan Angka Partisipasi Kasar (APK) Menurut Jenjang Pendidikan di Kabupaten Sorong, 2020 dan 2021	

	<i>Net Enrollment Rate and Gross Enrollment Ratio by Educational Level in Sorong Regency, 2020 and 2021</i> .....	136
4.1.12	Persentase Penduduk Berumur 15 Tahun ke Atas yang Melek Huruf Menurut Kelompok Umur di Kabupaten Sorong, 2020 dan 2021 <i>Percentage of Literate People Aged 15 Years and Over by Age Group in Sorong Regency, 2020 and 2021</i> .....	137
4.1.13	Daftar Koleksi Buku Menurut Jenis Koleksi di Perpustakaan Daerah Kabupaten Sorong, 2021 <i>List of Book Collections by Type of Collection at the Regional Library of Sorong Regency, 2021</i> .....	138
4.1.14	Jumlah Buku yang Dipinjam Menurut Kategori dan Jenis Kelamin di Perpustakaan Daerah Kabupaten Sorong, 2018-2021 <i>Number of Books Borrowed by Category and Gender at the Sorong Regency Regional Library, 2018-2021</i> .....	139
<b>4.2</b>	<b>KESEHATAN</b> <b>HEALTH</b>	
4.2.1	Jumlah Desa <sup>1</sup> /Kelurahan Yang Memiliki Sarana Kesehatan Menurut Kecamatan di Kabupaten Sorong, 2019–2021 <i>Number of Villages<sup>1</sup>/Kelurahan Having Health Facilities by Subdistrict in Sorong Regency, 2019–2021</i> .....	140
4.2.2	Jumlah Tenaga Kesehatan Menurut Kecamatan di Kabupaten Sorong, 2020 <i>Number of Health Human Resources by Subdistrict in Sorong Regency, 2020</i> .....	152
4.2.3	Jumlah Rumah Sakit Umum, Rumah Sakit Khusus, Puskesmas, Klinik Pratama, dan Posyandu Menurut Kecamatan di Kabupaten Sorong, 2019 dan 2020 <i>Number of General Hospital, Specialized Hospital, Public Health Center, Primary Clinic, and Integrated Health Post by Subdistrict in Sorong Regency, 2019 and 2020</i> .....	154
<b>4.3</b>	<b>AGAMA DAN SOSIAL LAINNYA</b> <b>RELIGION AND OTHER SOCIAL AFFAIRS</b>	
4.3.1	Jumlah Penduduk Menurut Kecamatan dan Agama yang Dianut di Kabupaten Sorong, 2019	

	Halaman Page
	160
4.3.2	162
4.3.3	164
4.3.4	170
4.3.5	171
4.3.6	172
4.3.7	173
4.3.8	175
4.3.8	177



**4.4 KEMISKINAN**

**POVERTY**

4.4.1	Garis Kemiskinan, Jumlah, dan Persentase Penduduk Miskin di Kabupaten Sorong, 2014–2021 <i>Poverty Line, Number, and Percentage of Poor People in Sorong Regency, 2014–2021</i> .....	179
4.4.2	Indeks Kedalaman Kemiskinan dan Indeks Keparahan Kemiskinan di Kabupaten Sorong, 2014–2021 <i>Poverty Gap Index and Poverty Severity Index in Sorong Regency, 2014–2021</i> .....	180
4.4.3	Jumlah Penerimaan Bantuan Sosial Pangan (BPNT) Menurut Distrik di Kabupaten Sorong, 2021 <i>Number of Food Social Assistance (BPNT) Receipts by District in Sorong Regency, 2021</i> .....	181

**5. PERTANIAN, KEHUTANAN, PETERNAKAN, DAN PERIKANAN/  
AGRICULTURE, FORESTRY, LIVESTOCK, AND FISHERY**

**5.1 HORTIKULTURA**

**HORTICULTURE**

5.1.1	Luas Panen Tanaman Sayuran Menurut Kecamatan dan Jenis Tanaman di Kabupaten Sorong (ha), 2019 dan 2020 <i>Harvested Area of Vegetables by Subdistrict and Kind of Plant in Sorong Regency (ha), 2019 and 2020</i> .....	192
5.1.2	Produksi Tanaman Sayuran Menurut Kecamatan dan Jenis Tanaman di Kabupaten Sorong (kuintal), 2019 dan 2020 <i>Production of Vegetables by Subdistrict and Kind of Plant in Sorong Regency (quintal), 2019 and 2020</i> .....	206
5.1.3	Luas Panen Tanaman Biofarmaka Menurut Kecamatan dan Jenis Tanaman di Kabupaten Sorong (m <sup>2</sup> ), 2020 dan 2021 <sup>x</sup> <i>Harvested Area of Medicinal Plants by Subdistrict and Kind of Plant in Sorong Regency (m<sup>2</sup>), 2020 and 2021<sup>x</sup></i> .....	220
5.1.4	Produksi Tanaman Biofarmaka Menurut Kecamatan dan Jenis Tanaman di Kabupaten Sorong (kg), 2020 dan 2021 <sup>x</sup>	

	Halaman Page
	<i>Production of Medicinal Plants by Subdistrict and Kind of Plant in Sorong Regency (kg), 2020</i> .....
	228
5.1.5	Luas Panen Tanaman Hias Menurut Kecamatan dan Jenis Tanaman di Kabupaten Sorong (m <sup>2</sup> ), 2020 <i>Harvested Area of Ornamental Plants by Subdistrict and Kind of Plant in Sorong Regency (m<sup>2</sup>), 2020</i> .....
	236
5.1.6	Produksi Tanaman Hias Menurut Kecamatan dan Jenis Tanaman di Kabupaten Sorong (tangkai), 2020 <i>Production of Ornamental Plants by Subdistrict and Kind of Plant in Sorong Regency (stalks), 2020</i> .....
	242
5.1.7	Produksi Buah-buahan Menurut Kecamatan dan Jenis Tanaman di Kabupaten Sorong (kuintal), 2020 dan 2021 <sup>x</sup> <i>Production of Fruits by Subdistrict and Kind of Plant in Sorong Regency (kuintal), 2019 and 2020</i> .....
	248
<b>5.2</b>	<b>PERKEBUNAN</b>
	<b>ESTATE CROPS</b>
5.2.1	Luas Areal Tanaman Perkebunan Menurut Kecamatan dan Jenis Tanaman di Kabupaten Sorong (ha), 2020 dan 2021 <sup>x</sup> <i>Planted Area of Estate Crops by Subdistrict and Type of Crops in Sorong Regency (ha), 2020 and 2021<sup>x</sup></i> .....
	264
5.2.2	Produksi Perkebunan Menurut Kecamatan dan Jenis Tanaman di Kabupaten Sorong (ton), 2020 dan 2021 <sup>x</sup> <i>Production of Estate by Subdistrict and Type of Crops in Sorong Regency (ton), 2020 and 2021<sup>x</sup></i> .....
	268
<b>5.3</b>	<b>TANAMAN PANGAN</b>
	<b>FOOD CROPS</b>
5.3.1	Luas Panen, Produktivitas, dan Produksi Padi Menurut Kecamatan di Kabupaten Sorong, 2020-2021 <i>Harvested Area, Productivity, and Production of Paddy by Subdistrict and Type of Crops in Sorong Regency (ton), 2020 and 2021</i> .....
	272
5.3.2	Luas Panen, Produktivitas, dan Produksi Jagung Menurut Kecamatan di Kabupaten Sorong, 2020-2021 <i>Harvested Area, Productivity, and Production of Corn by Subdistrict and Type of Crops in Sorong Regency (ton), 2020 and 2021</i> .....
	274

5.3.3	Luas Panen, Produktivitas, dan Produksi Ubi Kayu Menurut Kecamatan di Kabupaten Sorong, 2020-2021 <i>Harvested Area, Productivity, and Production of Cassava by Subdistrict and Type of Crops in Sorong Regency (ton), 2020 and 2021 .....</i>	276
5.3.4	Luas Panen, Produktivitas, dan Produksi Ubi Jalar Menurut Kecamatan di Kabupaten Sorong, 2020-2021 <i>Harvested Area, Productivity, and Production of Sweet Potato by Subdistrict and Type of Crops in Sorong Regency (ton), 2020 and 2021 .....</i>	278
<b>5.4</b>	<b>PETERNAKAN LIVESTOCK</b>	
5.4.1	Populasi Ternak Menurut Distrik dan Jenis Ternak di Kabupaten Sorong, 2021 <i>Livestock Population by Subdistrict dan Kind of Livestock in Sorong Regency (ton), 2021 .....</i>	280
5.4.2	Populasi Unggas Menurut Distrik dan Jenis Ternak di Kabupaten Sorong, 2021 <i>Poultry Population by Subdistrict dan Kind of Poultry in Sorong Regency (ton), 2021 .....</i>	282
5.4.3	Produksi Daging Menurut Jenis Hewan di Kabupaten Sorong (Kg), 2021 <i>Meat Production by Animal Type in Sorong Regency (Kg), 2021.....</i>	284
5.4.4	Produksi Telur Menurut Jenis Hewan di Kabupaten Sorong (Kg), 2021 <i>Eeg Production by Animal Type in Sorong Regency (Kg), 2021.....</i>	285
<b>5.5</b>	<b>PETERNAKAN LIVESTOCK</b>	
5.5.1	Produksi Ikan yang berasal dari Sumber Pelagis di Kabupaten Sorong, 2020-2021 <i>Fish Production from Pelagic Sources in Sorong Regency, 2020-2021..</i>	286
5.5.2	Produksi Ikan yang berasal dari Sumber Demersal di Kabupaten Sorong, 2020-2021 <i>Fish Production from Demersal Source in Sorong Regency, 2020-2021 .....</i>	287

5.5.3	Produksi Ikan yang berasal dari Sumber Lainnya di Kabupaten Sorong, 2020-2021 <i>Fish Production from Other Sources in Sorong Regency, 2020-2021 ....</i>	288
<b>6.</b>	<b>INDUSTRI, PERTAMBANGAN, DAN ENERGI/ INDUSTRY, MINING, AND ENERGY</b>	
6.1	Daya Terpasang, Produksi, dan Distribusi Listrik PT. PLN (Persero) ULP Aimas di Kabupaten Sorong, 2020 <i>Installed Electricity Power, Production, and Distribution of PT. PLN (Persero) ULP Aimas in Sorong Regency, 2020.....</i>	292
6.2	Jumlah Pelanggan Listrik ULP Aimas di Kabupaten Sorong, 2016-2020 <i>Number of Electricity Customers Of ULP Aimas in Sorong Regency, 2016-2020 .....</i>	293
6.3	Jumlah Pelanggan dan Air yang Disalurkan Menurut Kecamatan di Kabupaten Sorong, 2021 <i>Number of Customers and Distributed Water by Customer Category in Sorong Regency, 2021 .....</i>	294
<b>7.</b>	<b>PARIWISATA/TOURISM</b>	
7.1	Jumlah Penyedia Makan dan Minum Menurut Jenis di Kabupaten Sorong, 2016-2019 <i>Number of Food and Beverage Services by Kind in Sorong Regency, 2016-2019 .....</i>	300
7.2	Jumlah Penyedia Jasa Hiburan Menurut Jenis di Kabupaten Sorong, 2016-2019 <i>Number of Entertainment Services by Kind in Sorong Regency, 2016-2019 .....</i>	301
7.3	Jumlah Penyedia Jasa Akomodasi Menurut Jenis di Kabupaten Sorong, 2016-2019 <i>Number of Accommodation Services by Kind in Sorong Regency, 2016-2019 .....</i>	302

<b>8.</b>	<b>TRANSPORTASI DAN KOMUNIKASI/ TRANSPORTATION AND COMMUNICATION</b>	
8.1	Panjang Jalan <sup>1</sup> Menurut Distrik dan Tingkat Kewenangan Pemerintahan di Kabupaten Sorong (km), 2021 <i>Length of Roads<sup>1</sup> by Subdistrict and Level of Government Authority in Sorong Regency (km), 2021</i> .....	306
8.2	Panjang Jalan Menurut Distrik Jenis Permukaan Jalan di Kabupaten Sorong (km), 2021 <i>Length of Roads by Subdistrict and Type of Road Surface in Sorong Regency (km), 2021</i> .....	308
8.3	Panjang Jalan Menurut Distrik Kondisi Jalan di Kabupaten Sorong (km), 2021 <i>Length of Roads by Subdistrict and Condition of Roads in Sorong Regency (km), 2021</i> .....	310
<b>9.</b>	<b>PERBANKAN, KOPERASI, DAN HARGA-HARGA/BANKING, COOPERATIVE, AND PRICES</b> .....	
9.1	Jumlah Koperasi Aktif Menurut Distrik di Kabupaten Sorong, 2018–2021 <i>Number of Active Cooperative by Subdistrict in Sorong Regency, 2018–2021</i> .....	316
9.2	Jumlah Koperasi dan Anggota Menurut Jenis Koperasi di Kabupaten Sorong, 2021 <i>Number of Cooperative and Member by Kind of Cooperative in Sorong Regency, 2021</i> .....	318
9.3	Daftar Izin yang Dikeluarkan Dinas Penanaman Modal dan Pelayanan Terpadu Satu Pintu di Kabupaten Sorong, 2021 <i>List of Permits Issued by the Investment Office and One Stop Integrated Services in Sorong Regency, 2021</i> .....	319
<b>10.</b>	<b>PENGELUARAN PENDUDUK/POPULATION EXPENDITURE</b>	
10.1	Rata-rata Pengeluaran per Kapita Sebulan Menurut Kelompok Komoditas (rupiah) di Kabupaten Sorong, 2020 dan 2021 <i>Monthly Average Expenditure per Capita by Commodity Group (rupiahs) in Sorong Regency, 2020 and 2021</i> .....	328

10.2	Persentase Pengeluaran per Kapita Sebulan Menurut Kelompok Komoditas di Kabupaten Sorong, 2020 dan 2021 <i>Percentage of Monthly Expenditure per Capita by Commodity Group in Sorong Regency, 2020 and 2021</i> .....	329
10.3	Persentase Penduduk Menurut Golongan Pengeluaran Per Kapita Sebulan di Kabupaten Sorong, 2021 <i>Percentage of Population by Class of Monthly Expenditure per Capita in Sorong Regency, 2021</i> .....	330
<b>11.</b>	<b>SISTEM NERACA REGIONAL/SYSTEM OF REGIONAL ACCOUNTS</b>	
11.1.	Produk Domestik Regional Bruto Atas Dasar Harga Berlaku Menurut Lapangan Usaha di Kabupaten Sorong (miliar rupiah), 2017–2021 <i>Gross Regional Domestic Product at Current Market Prices by Industry in Sorong Regency (billion rupiahs), 2017–2021</i> .....	341
11.2	Produk Domestik Regional Bruto Atas Dasar Harga Konstan 2010 Menurut Lapangan Usaha di Kabupaten Sorong (miliar rupiah), 2017–2021 <i>Gross Regional Domestic Product at 2010 Constant Market Prices by Industry in Sorong Regency (billion rupiahs), 2017–2021</i> .....	343
11.3	Distribusi Persentase Produk Domestik Regional Bruto Atas Dasar Harga Berlaku Menurut Lapangan Usaha di Kabupaten Sorong, 2017–2021 <i>Percentage Distribution of Gross Regional Domestic Product at Current Market Prices by Industry in Sorong Regency, 2017–2021</i> .....	345
11.4	Laju Pertumbuhan Produk Domestik Regional Bruto Atas Dasar Harga Konstan 2010 Menurut Lapangan Usaha di Kabupaten Sorong (persen), 2017–2021 <i>Growth Rate of Gross Regional Domestic Product at 2010 Constant Market Prices by Industry in Sorong Regency (percent), 2017–2021</i> .....	347
11.5	Produk Domestik Regional Bruto Atas Dasar Harga Berlaku Menurut Jenis Pengeluaran di Kabupaten Sorong (miliar rupiah), 2017–2021 <i>Gross Regional Domestic Product at Current Market Prices by Type of Expenditure in Sorong Regency (billion rupiahs), 2017–2021</i> .....	349

12.6	Produk Domestik Regional Bruto Atas Dasar Harga Konstan 2010 Menurut Jenis Pengeluaran di Kabupaten Sorong (miliar rupiah), 2017–2021 <i>Gross Regional Domestic Product at 2010 Constant Market Prices by Type of Expenditure in Sorong Regency (billion rupiahs), 2017–2021 ..</i>	350
<b>12.</b>	<b>PERBANDINGAN ANTAR KABUPATEN/ KOTA/ REGENCY/MUNICIPAL COMPARISON</b>	
12.1	Jumlah Penduduk Menurut Kabupaten/Kota di Provinsi Papua Barat(ribu), 2017–2021 <i>Population by Regency/Municipality in Papua BaratProvince (thousand), 2017–2021 .....</i>	357
12.2	Laju Pertumbuhan Produk Domestik Regional Bruto Atas Dasar Harga Konstan 2010 Menurut Kabupaten/ Kota di Provinsi Papua Barat(persen), 2017–2021 <i>Rate of Growth of Gross Regional Domestic Products at Constant 2010 Prices by Regency/Municipality in Papua BaratProvince (percent), 2017–2021 .....</i>	358
12.3	Jumlah Penduduk Miskin Menurut Kabupaten/ Kota di Provinsi Papua Barat(ribu), 2017–2021 <i>Number of Poor Population by Regency/Municipality in Papua BaratProvince (thousand), 2017–2021 .....</i>	359
12.4	Indeks Pembangunan Manusia Menurut Kabupaten/ Kota di Provinsi XXX, 2017–2021 <i>Human Development Index by Regency/Municipality in Papua BaratProvince, 2017–2021 .....</i>	360





## PENJELASAN UMUM/EXPLANATORY NOTES

Tanda-tanda, satuan-satuan, dan lain-lainnya yang digunakan dalam publikasi ini adalah sebagai berikut:

*Symbols, measurement units, and acronyms which are used in this publication, are as follows:*

### 1. TANDA-TANDA/SYMBOLS

Data tidak tersedia/ <i>Data not available</i> .....	: ...
Tidak ada atau nol / <i>Null or zero</i> .....	: -
Data dapat diabaikan/ <i>Data negligible</i> .....	: 0
Tanda decimal/ <i>Decimal point</i> .....	: ,
Data tidak dapat ditampilkan/ <i>Not applicable</i> .....	: NA
Angka estimasi/ <i>Estimated figures</i> .....	: e
Angka diperbaiki/ <i>Revised figures</i> .....	: r
Angka sementara/ <i>Preliminary figures</i> .....	: x
Angka sangat sementara/ <i>Very preliminary figures</i> .....	: xx
Angka sangat sangat sementara/ <i>Very very preliminary figures</i> .....	: xxx

### 2. SATUAN/UNITS

barel/ <i>barrel</i> .....	: 158,99 liter/ <i>litres</i> = 1/6,2898 m <sup>3</sup>
hektar (ha)/ <i>hectare (ha)</i> .....	: 10 000 m <sup>2</sup>
kilometer (km)/ <i>kilometres (km)</i> .....	: 1 000 meter/ <i>meters (m)</i>
knot/ <i>knot</i> .....	: 1,8523 km/jam ( <i>km/hour</i> )
kuintal/ <i>quintal</i> .....	: 100 kg
KWh .....	: 1 000 Watt hour
MWh .....	: 1 000 KWh
liter (untuk beras)/ <i>litre (for rice)</i> .....	: 0,80 kg
MMSCF .....	: 1/35,3 m <sup>3</sup>
metrik ton (m.ton)/ <i>metric ton (m. ton)</i> .....	: 0,98421 long ton = 1 000 kg
ons/ <i>ounce</i> .....	: 28,31 gram/ <i>grams</i>
ton .....	: 1 000 kg

Satuan lain: buah, dus, butir, helai/lembar, kaleng, batang, pulsa, ton kilometer (ton-km), jam, menit, persen (%).

*Other units: unit, pack, pieces, sheet, tin, pulse, ton-kilometres(ton-km), hour, minute, percent (%).*

Perbedaan angka di belakang koma disebabkan oleh pembulatan angka.

*The difference in decimal numbers is caused by rounding.*



## DAFTAR SINGKATAN/ LIST OF ABBREVIATIONS

SI	: Stasiun Iklim
SIMPK	: Stasiun Meteorologi Pertanian Khusus
t.t	: Tempat tidur
BCG	: Bacillus Calmette Guerin
DPT	: Difteri, Pertusis, Tetanus
TT	: Tetanus Toxoid
IOT	: Industri Obat Tradisional/ <i>Traditional Medicine Industry</i>
IKOT	: Industri Kecil Obat Tradisional/ <i>Traditional Medicine Small</i>
Alkes	: Alat kesehatan/ <i>Health Kits</i>
PKRT	: Perbekalan Kesehatan Rumah tangga/ <i>Household Health Logistics</i>
Kompl	: Komplemen/ <i>Complement</i>
IRTP	: Industri Pangan Produksi Rumah Tangga/ <i>Foods Home Industry</i>
PBF	: Pedagang Besar Farmasi/ <i>Pharmacy Whole-seller</i>
GFK	: Gudang Farmasi Kab/Kota/Regency/ <i>Municipality Pharmacy Warehouse</i>
RB	: Rumah Bersalin/ <i>Delivery House</i>
Pustu	: Puskesmas pembantu/ <i>Auxiliary Public Health Center</i>
BP	: Balai Pengobatan/ <i>Polyclinic</i>
TPS	: Tempat Pembuangan Sementara / <i>landfill</i>
Jamkesmas	: Jaminan kesehatan masyarakat miskin/ <i>Poor public health insurance</i>
PJKMU	: Program Jaminan Kesehatan Masyarakat Umum
SIUP	: Surat Ijin Usaha Perdagangan/ <i>Trading Permission Letter</i>
TDP	: Tanda Daftar Perusahaan/ <i>Company Registration Identity</i>
API	: Angka Pengenal Importir/ <i>Importer's Identity Number</i>



## Statistik Kunci, 2019–2021 Key Statistics, 2019–2021

Rincian/Description	Satuan/Unit	2019	2020	2021
(1)	(2)	(3)	(4)	(5)
<b>SOSIAL/SOCIAL</b>				
Penduduk <sup>1</sup> /Population <sup>1</sup>	juta/million	88,93	118,68	121,96
Laju Pertumbuhan Penduduk <sup>1</sup> /Population Growth <sup>1</sup>	%	...	...	...
Angka Harapan Hidup <sup>1-e</sup> /Life Expectancy Rate <sup>1</sup>	tahun/years	66,02	66,10	66,22
Angka Melek Huruf Usia 15+/Literacy Rate Aged 15+	%	97,57	97,57	96,63
Tingkat Partisipasi Angkatan Kerja -TPAK <sup>2,3</sup> Labour Force Participation Rate-LFPR <sup>2,3</sup>	%	68,37	64,21	...
Tingkat Pengangguran Terbuka-TPT <sup>2,3</sup> Unemployment Rate-UR <sup>2,3</sup>	%	2,94 <sup>4</sup>	3,29 <sup>4</sup>	...
Penduduk Miskin <sup>4</sup> /Poor People <sup>4</sup>	juta/million	25,30	24,89	25,93
Persentase Penduduk Miskin <sup>4</sup> Percentage of Poor People <sup>4</sup>	%	28,61	27,48	27,78
Indeks Pembangunan Manusia-IPM <sup>5</sup> Human Development Index <sup>5</sup>	–	65,29	65,74	65,77
<b>EKONOMI/ECONOMIC</b>				
Produk Domestik Regional Bruto (PDRB) Harga Berlaku <sup>6</sup> Gross Regional Domestic Bruto (GRDP) at Current Price <sup>6</sup>	triliun rupiah trillion rupiahs	11 066,40	10 790,86 <sup>x</sup>	11 193,97 <sup>xx</sup>
Laju Pertumbuhan Ekonomi <sup>7</sup> /Economic Growth <sup>7</sup>	%	2,05	-2,50 <sup>x</sup>	1,62 <sup>xx</sup>
PDRB Per Kapita Harga Berlaku <sup>6,8</sup> Per Capita of GRDP at Current Price <sup>6,8</sup>	juta rupiah million rupiahs	124,44 <sup>xx</sup>	90,92 <sup>x</sup>	91,78 <sup>x</sup>

Catatan/Notes: <sup>1</sup> Data 2019 hasil ..... Data 2020 hasil Hasil Sensus Penduduk (SP) 2020 (September). Data 2021 hasil ...../The 2019 data was the result of ..... The 2020 data was the result of 2020 Population Census (September). The 2021 data was the result of ....

<sup>2</sup> Kondisi Agustus/Condition at August

<sup>3</sup> Menggunakan penimbang hasil proyeksi penduduk Survei Penduduk Antar Sensus (SUPAS) 2015/Weighted by the population projection results of the Intercensal Population Survey (SUPAS) 2015

<sup>4</sup> Kondisi Maret/Condition at March

<sup>5</sup> Sejak tahun 2010, IPM dihitung dengan metode baru. Komponen IPM metode baru adalah angka harapan hidup saat lahir, harapan lama sekolah, rata-rata lama sekolah, dan pengeluaran per kapita/Since 2010, HDI was calculated using new method. New HDI component are life expectancy at birth, expected years of schooling, means years of schooling, and expenditure per capita

<sup>6</sup> Mulai tahun 2010 mengadopsi System of National Account 2008 (SNA 2008)/Since 2010 is in line with System of National Account 2008 (SNA 2008)

<sup>7</sup> Menggunakan tahun dasar 2010 (2010=100)/Using 2010 base year (2010=100)

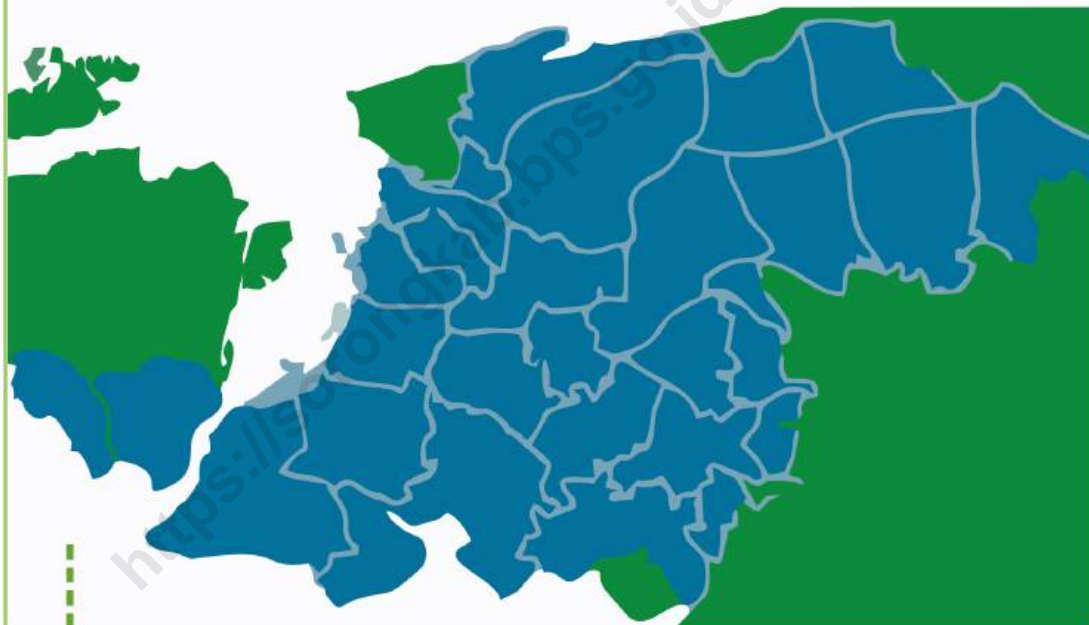
<sup>8</sup> Menggunakan proyeksi penduduk berdasarkan hasil SP2010/Using population projection based on SP2010



# **GEOGRAFI & IKLIM**

## **KABUPATEN SORONG**

Ibukota Kabupaten Sorong :  
Aimas



**LUAS DAERAH**  
**13.075,28 km**





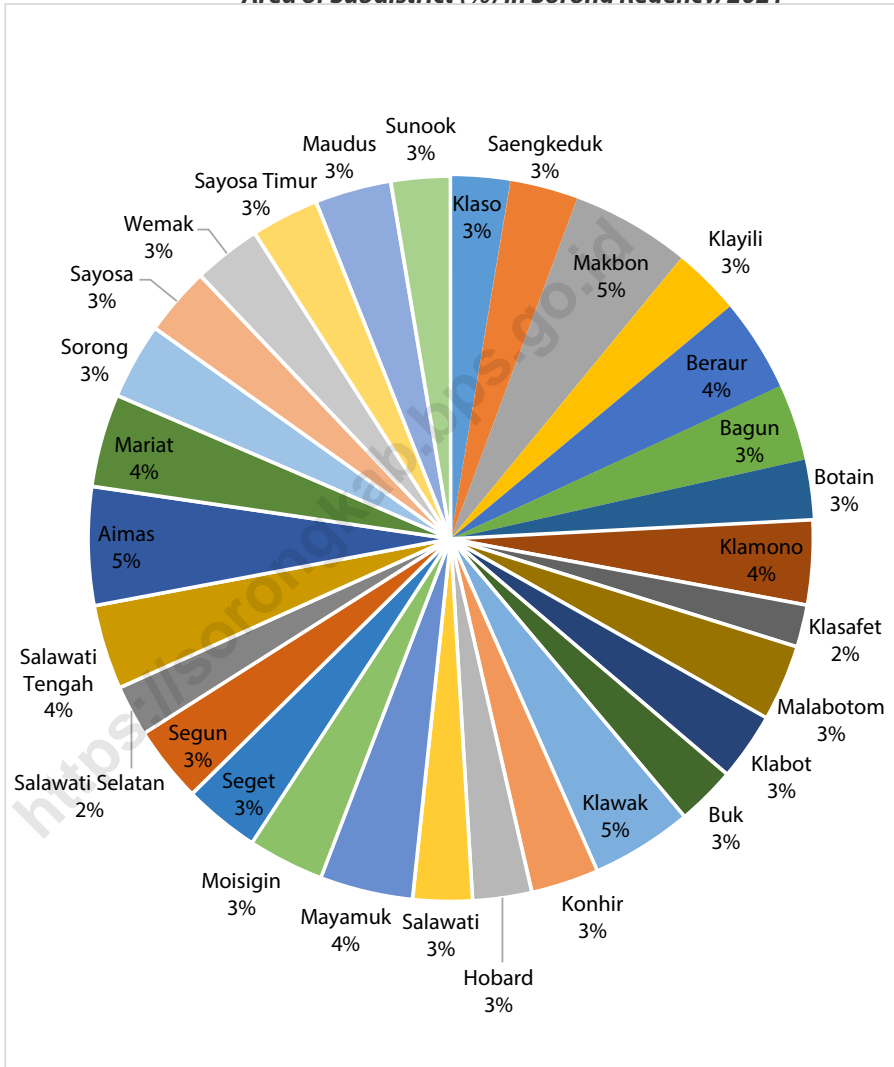
**PENJELASAN TEKNIS****TECHNICAL NOTES**

1. Secara astronomis, Kabupaten Sorong terletak antara 00°33'42" Lintang Utara dan 01°35'29" Lintang Selatan, serta 130°40'49" dan 132°13'48" Bujur Timur.
  2. Berdasarkan posisi geografisnya, Kabupaten Sorong memiliki batas-batas: Utara – Samudera Pasifik dan Selat Dampir; Selatan – Laut Seram; Timur – Kabupaten Tambrauw dan Kabupaten Sorong Selatan; Barat – Kota Sorong, Kabupaten Raja Ampat dan Laut Seram.
  3. Kabupaten Sorong terdiri dari 30 Distrik, yaitu:
    - Distrik Klaso
    - Distrik Saengkeduk
    - Distrik Makbon
    - Distrik Klayili
    - Distrik Beraur
    - Distrik Bagun
    - Distrik Botain
    - Distrik Klamono
    - Distrik Klasafet
    - Distrik Malabotom
    - Distrik Klabet
    - Distrik Buk
    - Distrik Klawak
    - Distrik Konhir
    - Distrik Hobard
    - Distrik Salawati
    - Distrik Mayamuk
    - Distrik Moisigin
    - Distrik Seget
    - Distrik Segun
1. *Astronomically, Sorong Regency is located between 00°33'42" North Latitude and 01°35'29" South Latitude, and between 130°40'49" - 132°13'48" East Longitude.*
  2. *In terms of geographic position, Sorong Regency has boundaries as follows: North – Pacific and Dampir Strait; South – Seram Sea; East – Tambrauw Regency and Sorong Selatan Regency; West – Sorong Municipality, Raja Ampat Regency dan Seram Sea.*
  3. *Sorong Regency has 30 Subdistricts:*
    - *Klaso Subdistrict*
    - *Saengkeduk Subdistrict*
    - *Makbon Subdistrict*
    - *Klayili Subdistrict*
    - *Beraur Subdistrict*
    - *Bagun Subdistrict*
    - *Botain Subdistrict*
    - *Klamono Subdistrict*
    - *Klasafet Subdistrict*
    - *Malabotom Subdistrict*
    - *Klabet Subdistrict*
    - *Buk Subdistrict*
    - *Klawak Subdistrict*
    - *Konhir Subdistrict*
    - *Hobard Subdistrict*
    - *Salawati Subdistrict*
    - *Mayamuk Subdistrict*
    - *Moisigin Subdistrict*
    - *Seget Subdistrict*
    - *Segun Subdistrict*

- Distrik Salawati Selatan
  - Distrik Salawati Tengah
  - Distrik Aimas
  - Distrik Mariat
  - Distrik Sorong
  - Distrik Sayosa
  - Distrik Wemak
  - Distrik Sayosa Timur
  - Distrik Maudus
  - Distrik Sunook
- *Salawati Selatan Subdistrict*
  - *Salawati Tengah Subdistrict*
  - *Aimas Subdistrict*
  - *Mariat Subdistrict*
  - *Sorong Subdistrict*
  - *Sayosa Subdistrict*
  - *Wemak Subdistrict*
  - *Sayosa Timur Subdistrict*
  - *Maudus Subdistrict*
  - *Sunook Subdistrict*
4. Kelurahan adalah satuan wilayah yang ditempati oleh sejumlah penduduk yang mempunyai organisasi pemerintahan terendah langsung di bawah camat dan tidak berhak menyelenggarakan rumah tangga sendiri. Ciri utama kelurahan adalah kepala kelurahannya (lurah) sebagai pegawai negeri dan tidak dipilih oleh rakyat.
4. *Village is a unit of area occupied by a population that has the lowest administration organization directly under the district and not the right to conduct his own household. The main characteristic of the village is the head of his village ( headman ) as a public servant and not chosen by public election.*
5. Desa adalah satuan wilayah yang ditempati oleh sejumlah penduduk sebagai kesatuan masyarakat termasuk di dalamnya kesatuan masyarakat hukum yang mempunyai organisasi pemerintahan terendah dan langsung di bawah camat serta berhak menyelenggarakan rumah tangga sendiri dalam ikatan Negara Kesatuan Republik Indonesia (RI). Ciri utama desa adalah kepala desanya dipilih oleh masyarakat setempat.
5. *Village is a unit area occupied by a number of people as the unity of the community including the legal community unit which has the lowest administration organization and directly under the district head and the right to conduct his own household in the bonds of the unitary Republic of Indonesia (RI). The main characteristic of the village is the village chief chosen by the local community.*
-

**Gambar** 1.1  
**Figures**

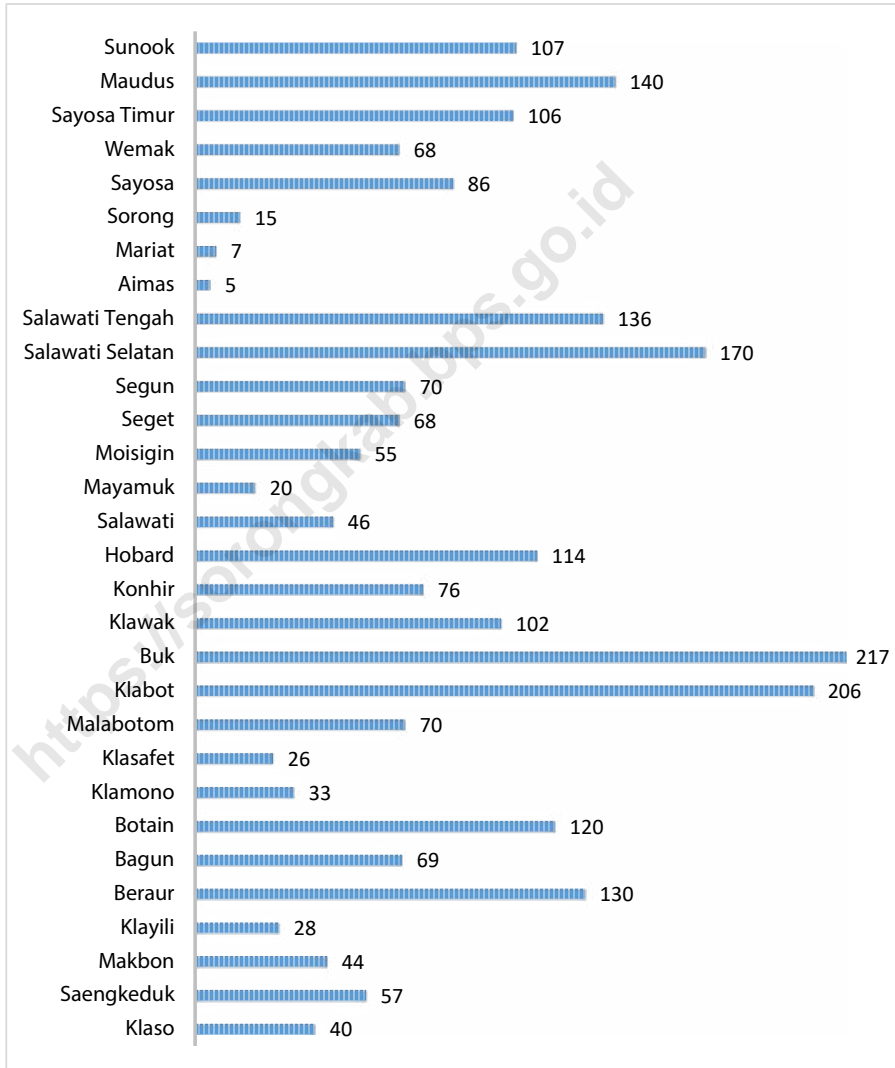
**Luas Daerah Menurut Distrik (%) di Kabupaten Sorong, 2021**  
**Area of Subdistrict (%) in Sorona Reacency, 2021**



Sumber/Source : Kementerian Dalam Negeri / Ministry of Home Affairs

**Gambar** 1.2  
**Figures**

**Jarak ke Ibukota Kabupaten/Kota Menurut Distrik di Kabupaten Sorong (km), 2021**  
*Distance to Regency Capital by Subdistrict in Sorong Regency (km), 2021*



Sumber/Source : BPS Kabupaten Sorong/BPS-Statistics of Sorong Regency

## 1.1 KEADAAN GEOGRAFI GEOGRAPHY CONDITION

**Tabel** 1.1.1 **Luas Daerah dan Jumlah Pulau Menurut Distrik di Kabupaten Sorong, 2021**  
**Table** 1.1.1 **Total Area and Number of Islands by Subdistrict in Sorong Regency 2021**

Kecamatan <i>Subdistrict</i>	Ibukota Kecamatan <i>Capital of Subdistrict</i>	Luas <i>Total Area</i> (km <sup>2</sup> /sq.km)
(1)	(2)	(3)
Klaso	Siwis	345,03
Saengkeduk	Suye	395,74
Makbon	Makbon	690,06
Klayili	Klayili	394,32
Beraur	Wanurian	540,77
Bagun	Disfra	443,61
Botain	Mamsit	349,74
Klamono	Klawana	492,90
Klasafet	Maladuk	246,45
Malabotom	Tanah Tinggi	443,61
Klabot	Klabot	394,32
Buk	Buk	345,03
Klawak	Wilty	591,48
Konhir	Tarsa	394,32
Hobard	Hobard	345,03
Salawati	Katinim	345,03
Mayamuk	Makbalim	542,19
Moisigin	Klafdalim	443,61
Seget	Seget	443,61
Segun	Segun	443,61
Salawati Selatan	Sailolof	295,74
Salawati Tengah	Waliam	492,90
Aimas	Aimas	690,06

<b>Kecamatan Subdistrict</b>	<b>Ibukota Kecamatan Capital of Subdistrict</b>	<b>Luas Total Area (km<sup>2</sup>/sq.km)</b>
(1)	(2)	(3)
Mariat	Mariyai	542,19
Sorong	Maibo	443,61
Sayosa	Sayosa	398,19
Wemak	Saluk	395,74
Sayosa Timur	Sailala	395,74
Maudus	Luwelala	443,61
Sunook	Dasri	347,04
<b>Sorong</b>		<b>13 075,28</b>

Lanjutan Tabel/*Continued Table* 1.1.1

<b>Kecamatan Subdistrict</b>	<b>Persentase terhadap Luas Kabupaten Percentage to Regency Area</b>	<b>Jumlah Pulau Number of Islands</b>
(1)	(2)	(3)
Klaso	2,63	N.A.
Saengkeduk	3,02	N.A.
Makbon	5,27	N.A.
Klayili	3,01	N.A.
Beraur	4,13	N.A.
Bagun	3,39	N.A.
Botain	2,67	N.A.
Klamono	3,76	N.A.
Klasafet	1,88	N.A.
Malabotom	3,39	N.A.
Klabot	3,01	N.A.
Buk	2,63	N.A.
Klawak	4,52	N.A.
Konhir	3,01	N.A.
Hobard	2,63	N.A.
Salawati	2,63	N.A.

Kecamatan Subdistrict	Persentase terhadap Luas Kabupaten Percentage to Regency Area	Jumlah Pulau Number of Islands
(1)	(2)	(3)
Mayamuk	4,14	N.A.
Moisigin	3,39	N.A.
Seget	3,39	N.A.
Segun	3,39	N.A.
Salawati Selatan	2,26	N.A.
Salawati Tengah	3,76	N.A.
Aimas	5,27	N.A.
Mariat	4,14	N.A.
Sorong	3,39	N.A.
Sayosa	3,04	N.A.
Wemak	3,02	N.A.
Sayosa Timur	3,02	N.A.
Maudus	3,39	N.A.
Sunook	2,65	N.A.
<b>Sorong</b>	<b>100,00</b>	<b>115</b>

Catatan/Note: <sup>1</sup> Berdasarkan Peraturan Menteri Dalam Negeri Nomor 137 Tahun 2017 tanggal 29 Desember 2017 / *Based on Minister of Home Affairs Regulation Number 137/2017, December 29, 2017*

<sup>2</sup> Berdasarkan informasi Kementerian Dalam Negeri Tahun 2018 / *Based on information from Ministry of Home Affairs, 2018*

Sumber/Source: Kementerian Dalam Negeri / *Ministry of Home Affairs*



**Tabel**  
**Table** 1.1.2**Tinggi Wilayah dan Jarak ke Ibukota Kabupaten/Kota  
Menurut Distrik di Kabupaten Sorong, 2021**  
*Altitude and Distance to the Capital of Regency/  
Municipality by Subdistrict in Sorong Regency, 2021*

Kecamatan Subdistrict	Tinggi Wilayah (mdpl) Altitude (m a.s.l)	Jarak ke Ibukota Kabupaten/Kota Distance to the Capital of Regency/ Municipality
(1)	(2)	(3)
Klaso	N.A.	40,00
Saengkeduk	N.A.	57,00
Makbon	N.A.	44,00
Klayili	N.A.	28,00
Beraur	N.A.	130,00
Bagun	N.A.	69,00
Botain	N.A.	120,00
Klamono	N.A.	33,00
Klasafet	N.A.	26,00
Malabotom	N.A.	70,00
Klabot	N.A.	206,00
Buk	N.A.	217,00
Klawak	N.A.	102,00
Konhir	N.A.	76,00
Hobard	N.A.	114,00
Salawati	N.A.	46,00
Mayamuk	N.A.	20,00
Moisigin	N.A.	55,00
Seget	N.A.	68,00
Segun	N.A.	70,00
Salawati Selatan	N.A.	170,00
Salawati Tengah	N.A.	136,00
Aimas	N.A.	5,00

Kecamatan Subdistrict	Tinggi Wilayah (mdpl) Altitude (m a.s.l)	Jarak ke Ibukota Kabupaten/Kota Distance to the Capital of Regency/ Municipality
(1)	(2)	(3)
Mariat	N.A.	7,00
Sorong	N.A.	15,00
Sayosa	N.A.	86,00
Wemak	N.A.	68,00
Sayosa Timur	N.A.	106,00
Maudus	N.A.	140,00
Sunook	N.A.	107,00
<b>Nama Kabupaten/Kota</b>	<b>58,59</b>	<b>-</b>

Catatan/Note: <sup>1</sup> Berdasarkan Peraturan Menteri Dalam Negeri Nomor 137 Tahun 2017 tanggal 29 Desember 2017 / Based on Minister of Home Affairs Regulation Number 137/2017, December 29, 2017

<sup>2</sup> Berdasarkan informasi Kementerian Dalam Negeri Tahun 2018 / Based on information from Ministry of Home Affairs, 2018

## 1.2 KEADAAN IKLIM CLIMATE CONDITION

**Tabel 1.2.1** Pengamatan Unsur Iklim Menurut Bulan di Stasiun  
Stasiun Geometeorologi dan Geofisika Sorong, 2021  
*Observation of Climate Elements By Months at  
Meteorological and Geophysical Station of Sorong, 2021*

Bulan Month	Suhu/Temperature (°C)			Kelembaban/Humidity (%)		
	Minimum	Rata-rata Average	Maksimum Maximum	Minimum	Rata-rata Average	Maksimum Maximum
(1)	(2)	(3)	(4)	(5)	(6)	(7)
Januari/January	23,2	27,2	33,2	85,4	79	92
Februari/February	23,0	27,3	33,0	83,5	78	92
Maret/March	22,6	27,1	32,8	84,5	79	91
April/April	22,5	27,4	33,2	84,6	77	90
Mei/May	23,6	27,2	32,5	87,0	82	94
Juni/June	22,2	26,7	32,3	87,6	82	93
Juli/July	23,0	26,6	33,0	87,7	79	94
Agustus/August	22,3	26,6	33,1	87,7	79	93
September/September	23,0	26,6	32,6	88,6	85	95
Oktober/October	23,0	27,4	33,8	85,0	78	93
November/November	23,4	27,4	33,9	85,4	77	92,0
Desember/December	22,4	26,9	33,2	87,3	82	95,0

Lanjutan Tabel/*Continued Table 1.2.1*

Bulan Month	Kecepatan Angin (m/det) Wind Velocity (m/sec)			Tekanan Udara/Atmospheric Pressure (mbar)		
	Minimum	Rata-rata Average	Maksimum Maximum	Minimum	Rata-rata Average	Maksimum Maximum
(1)	(8)	(9)	(10)	(11)	(12)	(13)
Januari/January	0,0	4,0	21	1005,6	1007,2	1009,8
Februari/February	0,0	4,3	18	1006,5	1007,9	1009,4
Maret/March	0,0	4,2	13	1004,8	1008,4	1011,0
April/April	0,0	4,5	18	1005,8	1009,0	1010,6
Mei/May	0,0	4,4	14	1006,5	1008,2	1010,1
Juni/June	0,0	3,9	14	1008,4	1010,1	1011,7
Juli/July	0,0	4,1	12	1006,7	1009,0	1010,4
Agustus/August	0,0	4,2	14	1008,1	1009,9	1012,3
September/September	0,0	4,2	13	1007,6	1009,0	1010,4
Oktober/October	0,0	4,5	15	1006,4	1008,7	1011,9
November/November	0,0	4,2	13	1006,3	1007,4	1009,4
Desember/December	0,0	4,2	20	1006,0	1007,9	1009,4

Lanjutan Tabel/*Continued Table 1.2.1*

Bulan Month	Jumlah Curah Hujan Number of Precipitation (mm)	Jumlah Hari Hujan (hari) Number of Rainy Days (day)	Penyinaran Matahari Duration of Sunshine (%)
(1)	(14)	(15)	(16)
Januari/January	377	22	4,6
Februari/February	175	11	4,8
Maret/March	236	17	5,5
April/April	121	15	5,8
Mei/May	233	18	4,9
Juni/June	478	21	5,8
Juli/July	302	19	4,2
Agustus/August	511	26	5,5
September/September	519	28	5,0
Oktober/October	180	14	6,2
November/November	287	21	5,9
Desember/December	330	21	3,4

Catatan/Note: *Calm* adalah kecepatan angin mendekati nol/*Calm is wind velocity close to zero*

Sumber/Source: Stasiun Geometeorologi dan Geofisika Sorong / *Meteorological and Geophysical Station of Sorong*



# PEMERINTAHAN KABUPATEN SORONG



**SD-SMA**  
**913**



**DI-DIII**  
**525**



**S-1**  
**2 010**



**S2-S3**  
**241**





**PENJELASAN TEKNIS**

1. Anggota Dewan Perwakilan Rakyat Daerah (DPRD) dipilih melalui pemilihan umum (pemilu) dan dilantik dalam masa jabatan lima tahun.
2. Susunan pemerintahan Republik Indonesia periode 2014–2019 terdiri dari presiden, wakil presiden, lembaga tinggi negara, kementerian, setingkat menteri, dan Lembaga Pemerintahan Non Kementerian (LPNK).
3. Lembaga tinggi negara terdiri dari Majelis Permusyawaratan Rakyat (MPR), Dewan Perwakilan Rakyat (DPR), Badan Pemeriksa Keuangan (BPK), dan Mahkamah Agung (MA), Dewan Perwakilan Daerah (DPD), Mahkamah Konstitusi (MK), dan Komisi Yudisial (KY).
4. Indeks Demokrasi Indonesia (IDI) adalah angka yang menunjukkan tingkat perkembangan demokrasi di seluruh provinsi di Indonesia berdasarkan beberapa aspek tertentu dari demokrasi. Aspek yang diukur dalam IDI ini adalah Kebebasan Sipil, Hak-Hak Politik, dan Lembaga-lembaga Demokrasi. Ketiga aspek demokrasi ini kemudian dijabarkan menjadi 11 variabel dan 28 indikator.

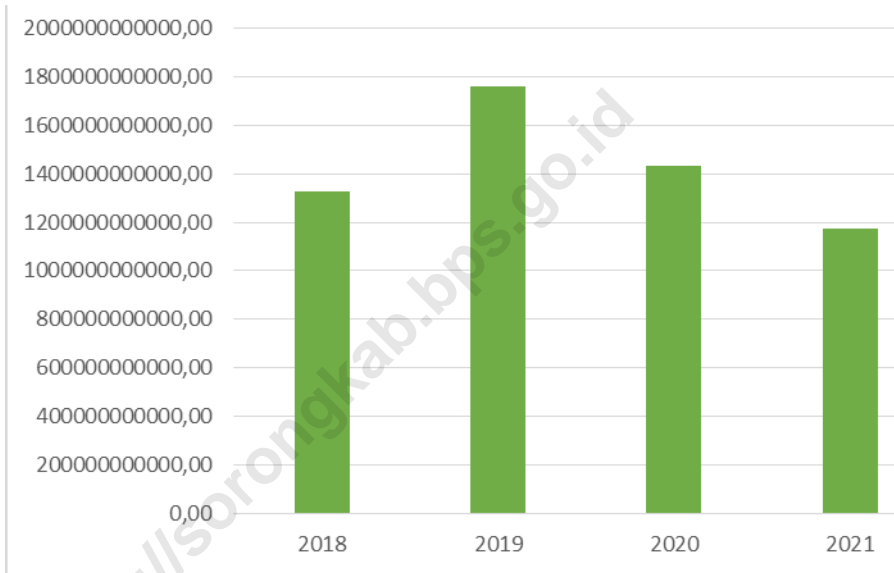
**TECHNICAL NOTES**

1. *Regional House of Representatives (DPRD) members are elected through a general election and appointed for a five-years membership.*
2. *The government structure of the Republic of Indonesia period 2009–2014 consists of president, vice president, state supreme agencies, ministries, ministerial level institutions, and non-ministerial institutions (LPNK).*
3. *State supreme agencies consist of The People's Consultative Assembly (MPR), The House of Representative (DPR), The Audit Board of the Republic of Indonesia (BPK), Supreme Court (MA), Local Councils (DPD), Constitutional Court (MK), and Judicial Commission (KY).*
4. *The Indonesia Democracy Index (IDI) refers to numerical indicators which measure aspects of democracy across the provinces of Indonesia. These include civil liberties, political rights, and institutions of democracy, and further breaks them down into 11 variables and 28 indicators.*

5. Pengumpulan data IDI menggunakan metode triangulasi, yang menggunakan metode kuantitatif, kualitatif, dan validasi di antara keduanya. Empat metode yang digunakan meliputi: review koran, review dokumen, diskusi kelompok terfokus (FGD), dan wawancara mendalam.
5. *IDI's data compiling applied a triangulation method, using both quantitative and qualitative methods and cross validating the data. The four methods for data collection included: media reviews, document reviews, focus group discussion (FGD), and in-depth interviews.*

**Gambar** 2.1  
**Figures**

**Realisasi Pendapatan Pemerintah Kabupaten Sorong Menurut Jenis Pendapatan (juta rupiah), 2018–2021**  
**Actual Sorong Regency Government Revenues by Kind of Revenues (million rupiahs), 2018–2021**



Sumber/Source : Badan Pengelola Keuangan dan Aset Daerah Kabupaten Sorong / Regional Financial and Asset Management Agency of Sorong Regency

## 2.1 WILAYAH ADMINISTRATIF ADMINISTRATIVE AREA

**Tabel** 2.1.1 Jumlah Desa<sup>1</sup>/Kelurahan Menurut Distrik di Kabupaten Sorong, 2017–2021  
**Table** 2.1.1 Number of Villages<sup>1</sup>/Kelurahan by Subdistrict in Sorong Regency, 2017–2021

Kecamatan Subdistrict	2017	2018	2019	2020	2021
(1)	(2)	(3)	(4)	(5)	(6)
Klaso	7	7	7	7	7
Saengkeduk	6	6	6	6	6
Makbon	15	15	15	15	15
Klayili	9	8	8	8	8
Beraur	13	13	13	13	13
Bagun	9	9	9	9	9
Botain	4	4	4	4	4
Klamono	10	10	10	10	10
Klasafet	5	5	5	5	5
Malabotom	9	9	9	9	9
Klabot	8	8	8	8	8
Buk	7	7	7	7	7
Klawak	12	12	12	12	12
Konhir	8	8	8	8	8
Hobard	7	7	7	7	7
Salawati	7	7	7	7	7
Mayamuk	11	11	11	11	11

Kecamatan Subdistrict	2017	2018	2019	2020	2021
(1)	(2)	(3)	(4)	(5)	(6)
Moisigin	9	9	9	9	9
Seget	9	9	9	9	9
Segun	9	9	9	9	9
Salawati Selatan	6	6	6	6	6
Salawati Tengah	10	10	10	10	10
Aimas	14	14	14	14	14
Mariat	11	11	11	11	11
Sorong	4	9	9	9	9
Sayosa	6	6	6	6	6
Wemak	6	6	6	6	6
Sayosa Timur	6	6	6	6	6
Maudus	9	9	9	9	9
Sunook	7	7	7	7	7
<b>Kabupaten Sorong</b>	<b>252</b>	<b>257</b>	<b>257</b>	<b>257</b>	<b>257</b>

Catatan/Note: <sup>1</sup>Termasuk Unit Permukiman Transmigrasi (UPT)/Include Transmigration Settlement Unit  
 Sumber/Source: Peraturan Kepala Badan Pusat Statistik Nomor 1 Tahun 2020 Tanggal 5 Februari 2020 tentang Perubahan Atas Peraturan Kepala Badan Pusat Statistik Nomor 3 Tahun 2019 tentang Kode dan Nama Wilayah Kerja Statistik Tahun 2019/Chief Statistician Regulation Number 1/2020, February 5 2020, as a revision of Chief Statistician Regulation Number 3 of 2019 on Code and Name of Regional Level of Data Collection.

## 2.2 DEWAN PERWAKILAN RAKYAT DAERAH REGIONAL HOUSE OF REPRESENTATIVE

**Tabel 2.2.1** Jumlah Anggota Dewan Perwakilan Rakyat Daerah Menurut Partai Politik dan Jenis Kelamin di Kabupaten Sorong, 2021  
*Number of Regional House of Representatives's Members by Political Parties and Sex in Sorong Regency, 2021*

Partai Politik <i>Political Parties</i>	Laki-laki <i>Male</i>	Perempuan <i>Female</i>	Jumlah <i>Total</i>
(1)	(2)	(3)	(4)
Partai Golongan Karya (Golkar)	5	2	7
Partai Demokrasi Indonesia Perjuangan	4	1	5
Partai Demokrat	3	-	3
Partai Gerinda	3	-	3
Partai Nasional Demokrat (Nasdem)	1	1	2
Partai Berkarya	1	-	1
Partai Kebangkitan Bangsa	1	-	1
Partai Amanat Nasional (PAN)	1	-	1
Partai Persatuan Indonesia (PERINDO)	1	-	1
Partai Bulan Bintang (PBB)	1	-	1
<b>Kabupaten Sorong</b>	<b>21</b>	<b>4</b>	<b>25</b>

Sumber/Source: Sekretariat DPRD Kabupaten Sorong / *Regional House of Representatives Secretariat of Sorong Regency*

**Tabel**  
**Table** 2.2.2

**Jumlah Anggota Dewan Perwakilan Rakyat Daerah Menurut Fraksi dan Jenis Kelamin di Kabupaten Sorong, 2021**  
**Number of Regional House of Representatives's Members by Fraction and Sex in Sorong Regency, 2021**

Partai Politik <i>Political Parties</i>	Laki-laki <i>Male</i>	Perempuan <i>Female</i>	Jumlah <i>Total</i>
(1)	(2)	(3)	(4)
Fraksi Golkar Bersatu	8	2	10
Fraksi PDI Perjuangan	4	1	5
Fraksi Demokrat	3	-	3
Fraksi Gerinda	3	-	3
Fraksi Noken Aspirasi	2	1	3
<b>Kabupaten Sorong</b>	<b>20</b>	<b>4</b>	<b>21</b>

Sumber/Source: Sekretariat DPRD Kabupaten Sorong / *Regional House of Representatives Secretariat of Sorong Regency*

**Tabel** 2.2.3 **Jumlah Anggota Dewan Perwakilan Rakyat Daerah Menurut Tingkat Pendidikan dan Jenis Kelamin di Kabupaten Sorong, 2021**  
**Number of Regional House of Representatives's Members by Education and Sex in Sorong Regency, 2021**

Partai Politik Political Parties	Laki-laki Male	Perempuan Female	Jumlah Total
(1)	(2)	(3)	(4)
SMA/SMU/SLTA/SMK	8	3	11
Diploma - I	-	-	-
Diploma - II	-	-	-
Diploma - III	1	-	1
Diploma - IV	-	-	-
S - I	9	-	9
S - II	3	1	4
S - III	-	-	-
<b>Kabupaten Sorong</b>	<b>21</b>	<b>4</b>	<b>25</b>

Sumber/Source: Sekretariat DPRD Kabupaten Sorong / Regional House of Representatives Secretariat of Sorong Regency



**Tabel 2.2.4** Jumlah Rapat Dewan Perwakilan Rakyat Daerah di Kabupaten Sorong, 2021  
**Table** *Number of Regional People's Representative Council Meetings in Sorong Regency, 2021*

Jenis Rapat Meeting Type	Jumlah Total
(1)	(4)
Rapat Paripurna Daerah	5
Rapat Paripurna Istimewa	2
Rapat Kerja	28
Rapat Gabungan Komisi	18
Rapat Fraksi	6
Rapat Panitia Anggaran	4
Rapat Panitia Musyawarah	5
Kunjungan Kerja Ke Luar Daerah	8
Kunjungan Kerja Ke Dalam Provinsi	2
Reses	3
Rapat Komisi	7
Rapat Dengar Pendapat Komisi	4
<b>Kabupaten Sorong</b>	<b>92</b>

Sumber/Source: Sekretariat DPRD Kabupaten Sorong / *Regional House of Representatives Secretariat of Sorong Regency*

**Tabel**  
**Table** 2.2.5

**Jumlah Keputusan Dewan Perwakilan Rakyat Daerah di Kabupaten Sorong, 2021**  
**Number of Decisions of the Regional People's Representative Council in Sorong Regency, 2021**

<b>Partai Politik</b> <b>Decision Type</b>	<b>Jumlah</b> <b>Total</b>
(1)	(4)
Peraturan Daerah	3
Keputusan DPRD	10
Nota	6
Keputusan Pimpinan Daerah	1
Musyawarah	5
Memorandum	-
Panitia Anggaran	-
<b>Kabupaten Sorong</b>	<b>25</b>

Sumber/Source: Sekretariat DPRD Kabupaten Sorong / Regional House of Representatives Secretariat of Sorong Regency

## 2.3 SUMBER DAYA MANUSIA HUMAN RESOURCES

**Tabel 2.3.1** Jumlah Pegawai Negeri Sipil Menurut Jabatan dan Jenis Kelamin di Kabupaten Sorong, Desember 2020 dan Desember 2021  
*Number of Civil Servants by Occupation and Sex in Sorong Regency, December 2020 dan December 2021*

Jabatan <i>Occupation</i>	2020		Jumlah <i>Total</i>
	Laki-laki <i>Male</i>	Perempuan <i>Female</i>	
(1)	(2)	(3)	(4)
<b>Fungsional Tertentu</b> <i>Specific Functional</i>	645	1125	1770
<b>Fungsional Umum/Staf</b> <i>General Functional</i>	765	451	1216
<b>Struktural/Structural</b>	551	309	860
Eselon VI/5 <sup>th</sup> Echelon	3	2	5
Eselon IV/4 <sup>th</sup> Echelon	368	252	620
Eselon III/3 <sup>rd</sup> Echelon	162	49	211
Eselon II/2 <sup>nd</sup> Echelon	18	6	24
Eselon I/1 <sup>st</sup> Echelon	0	0	0
<b>Jumlah/Total</b>	<b>1961</b>	<b>1885</b>	<b>3846</b>

Lanjutan Tabel/*Continued Table 2.3.1*

Jabatan <i>Occupation</i>	2021		
	Laki-laki <i>Male</i>	Perempuan <i>Female</i>	Jumlah <i>Total</i>
(1)	(5)	(6)	(7)
<b>Fungsional Tertentu</b> <i>Specific Functional</i>	620	1101	1721
<b>Fungsional Umum/Staf</b> <i>General Functional</i>	674	410	1084
<b>Struktural/Structural</b>	563	321	884
Eselon V/ <i>5<sup>th</sup> Echelon</i>	3	2	5
Eselon IV/ <i>4<sup>th</sup> Echelon</i>	377	261	638
Eselon III/ <i>3<sup>rd</sup> Echelon</i>	159	51	210
Eselon II/ <i>2<sup>nd</sup> Echelon</i>	24	7	31
Eselon I/ <i>1<sup>st</sup> Echelon</i>			
<b>Jumlah/Total</b>	<b>1857</b>	<b>1832</b>	<b>3689</b>

Catatan/*Note*:

...

Sumber/*Source*: Badan Kepegawaian, Pendidikan dan Pelatihan Daerah Kabupaten Sorong / *Regional Civil, Education and Training Service Agency of Sorong Regency*

**Tabel**  
**Table** 2.3.2

**Jumlah Pegawai Negeri Sipil Menurut Tingkat Pendidikan dan Jenis Kelamin di Kabupaten Sorong, Desember 2020 dan Desember 2021**  
*Number of Civil Servants by Educational Level and Sex in Sorong Regency, Desember 2020 dan Desember 2021*

Tingkat Pendidikan <i>Educational Level</i>	2020		
	Laki-laki <i>Male</i>	Perempuan <i>Female</i>	Jumlah <i>Total</i>
(1)	(2)	(3)	(4)
Sampai dengan SD <i>Up to Primary School</i>	47	3	50
SMP/Sederajat <i>General Vocational Junior High School</i>	97	23	120
SMA/Sederajat <i>General/Vocational Senior High School</i>	549	324	873
Diploma I, II/Akta I, II <i>Diploma I, II/Akta I, II</i>	37	41	78
Diploma III/Akta III/Sarjana Muda <i>Diploma III/Akta III/Bachelor</i>	112	375	487
S - 1	960	1040	2000
S - 2	157	78	235
S - 3	2	1	3
<b>Jumlah/Total</b>	<b>1961</b>	<b>1885</b>	<b>3846</b>

Lanjutan Tabel/*Continued Table 2.3.2*

Tingkat Pendidikan <i>Educational Level</i>	2021		
	Laki-laki <i>Male</i>	Perempuan <i>Female</i>	Jumlah <i>Total</i>
(1)	(2)	(3)	(4)
Sampai dengan SD <i>Up to Primary School</i>	42	3	45
SMP/Sederajat <i>General/Vocational Junior High School</i>	81	15	96
SMA/Sederajat <i>General/Vocational Senior High School</i>	479	293	772
Diploma I, II/Akta I, II <i>Diploma I, II/Akta I, II</i>	27	33	60
Diploma III/Akta III/Sarjana Muda <i>Diploma III/Akta III/Bachelor</i>	108	357	465
S - 1	964	1046	2010
S - 2	154	84	238
S - 3	2	1	3
<b>Jumlah/Total</b>	<b>1857</b>	<b>1832</b>	<b>3689</b>

Catatan/Note: ...

Sumber/Source: Badan Kepegawaian, Pendidikan dan Pelatihan Daerah Kabupaten Sorong / *Regional Civil, Education and Training Service Agency of Sorong Regency*

**Tabel**  
**Table** 2.3.3

**Jumlah Pegawai Negeri Sipil Menurut Tingkat  
Kepangkatan dan Jenis Kelamin di Kabupaten Sorong,  
Desember 2020 dan Desember 2021**  
*Number of Civil Servants by Hierarchy and Sex in Sorong  
Regency, Desember 2020 dan Desember 2021*

Pangkat/Golongan/Ruang Hierarchy	2020		
	Laki-laki Male	Perempuan Female	Jumlah Total
(1)	(2)	(3)	(4)
1. I/A (Juru Muda)	...	...	5
2. I/B (Juru Muda Tingkat I)	...	...	29
3. I/C (Juru)	...	...	30
4. I/D (Juru Tingkat I)	...	...	80
<b>Golongan I/Range I</b>	...	...	<b>144</b>
5. II/A (Pengatur Muda)	...	...	105
6. II/B (Pengatur Muda Tingkat I)	...	...	344
7. II/C (Pengatur)	...	...	168
8. II/D (Pengatur Tingkat I)	...	...	227
<b>Golongan II/Range II</b>	...	...	<b>844</b>
9. III/A (Penata Muda)	...	...	383
10. III/B (Penata Muda Tingkat I)	...	...	483
11. III/C (Penata)	...	...	527
12. III/D (Penata Tingkat I)	...	...	632
<b>Golongan III/Range III</b>	...	...	<b>2 025</b>
13. IV/A (Pembina)	...	...	378
14. IV/B (Pembina Tingkat I)	...	...	416
15. IV/C (Pembina Utama Muda)	...	...	38
16. IV/D (Pembina Utama Madya)	...	...	1
17. IV/E (Pembina Utama)	...	...	-
<b>Golongan IV/Range IV</b>	...	...	<b>833</b>
<b>Jumlah/Total</b>	<b>1 961</b>	<b>1 885</b>	<b>3 846</b>

Lanjutan Tabel/*Continued Table 2.3.3*

Pangkat/Golongan/Ruang Hierarchy	2021		
	Laki-laki Male	Perempuan Female	Jumlah Total
(1)	(5)	(6)	(7)
1. I/A (Juru Muda)	...	...	...
2. I/B (Juru Muda Tingkat I)	...	...	...
3. I/C (Juru)	...	...	...
4. I/D (Juru Tingkat I)	...	...	...
<b>Golongan I/Range I</b>	...	...	...
5. II/A (Pengatur Muda)	...	...	...
6. II/B (Pengatur Muda Tingkat I)	...	...	...
7. II/C (Pengatur)	...	...	...
8. II/D (Pengatur Tingkat I)	...	...	...
<b>Golongan II/Range II</b>	...	...	...
9. III/A (Penata Muda)	...	...	...
10. III/B (Penata Muda Tingkat I)	...	...	...
11. III/C (Penata)	...	...	...
12. III/D (Penata Tingkat I)	...	...	...
<b>Golongan III/Range III</b>	...	...	...
13. IV/A (Pembina)	...	...	...
14. IV/B (Pembina Tingkat I)	...	...	...
15. IV/C (Pembina Utama Muda)	...	...	...
16. IV/D (Pembina Utama Madya)	...	...	...
17. IV/E (Pembina Utama)	...	...	...
<b>Golongan IV/Range IV</b>	...	...	...
<b>Jumlah/Total</b>	<b>1857</b>	<b>1832</b>	<b>3689</b>

Catatan/Note: ...

Sumber/Source: Badan Kepegawaian, Pendidikan dan Pelatihan Daerah Kabupaten Sorong / *Regional Civil, Education and Training Service Agency of Sorong Regency*



## 2.4 KEUANGAN PEMERINTAH GOVERNMENT FINANCE

**Tabel 2.4.1** Realisasi Pendapatan Pemerintah Kabupaten Sorong Menurut Jenis Pendapatan (rupiah), 2018–2021  
*Table 2.4.1 Actual Sorong Regency Government Revenues by Kind of Revenues (rupiahs), 2018–2021*

Jenis Pendapatan/Kind of Revenues	2018	2019
(1)	(2)	(3)
<b>1. Pendapatan Asli Daerah (PAD)/Regional Revenue</b>	<b>59 723 933 908,00</b>	<b>73 387 439 382,14</b>
1.1 Pajak Daerah/Regional Tax	12 148 554 780,00	14 302 794 211,28
1.2 Retribusi Daerah/Regional Retribution	3 062 732 036,00	2 880 747 596,00
1.3 Hasil Perusahaan Milik Daerah dan Pengelolaan Kekayaan Daerah yang Dipisahkan/Regional-Owned Company Revenue and Separated Management of Regional Wealth	992 464 896,00	1 772 537 664,00
1.4 Lain-lain PAD yang Sah/Other Regional Revenue	43 520 182 196,00	54 431 359 910,86
<b>2. Dana Perimbangan/Balance Funds</b>	<b>888 759 959 698,00</b>	<b>1 074 919 592 853,00</b>
2.1 Bagi Hasil Pajak/Tax Sharing Revenue	154 896 603 506	87 169 088 712,00
2.2 Bagi Hasil Bukan Pajak/Sumber Daya Alam/Non-Tax Sharing Revenue/Natural Resources	25 137 964 791,00	176 811 310 951,00
2.3 Dana Alokasi Umum/General Allocation Fund	512 300 811 000,00	546 412 614 000,00
2.4 Dana Alokasi Khusus/Special Allocation Fund	196 424 580 401,00	264 526 579 190,00
<b>3. Lain-lain Pendapatan yang Sah/Other Revenue</b>	<b>210 123 741 046,00</b>	<b>419 449 390 896,00</b>
3.1 Pendapatan Hibah/Grant	188 048 710 738,00	390 925 585 999,00
3.2 Dana Darurat/Emergency Fund	8 000 000 000,00	10 156 872 000,00
3.3 Dana Bagi Hasil Pajak dari Provinsi dan Pemerintah Daerah Lainnya/Tax Sharing Revenue from Provincial and Other Regional Governments	14 075 030 308,00	18 366 932 897,00
3.4 Dana Penyesuaian dan Otonomi Daerah/Regional Adjustment and Autonomy Fund	<b>169 164 934 000,00</b>	<b>193 231 574 351,00</b>
3.5 Bantuan Keuangan dari Provinsi atau Pemerintah Daerah Lainnya/Financial Assistance from Provincial or Other Regional Governments	0,00	14 432 960 000,00
3.6 Lainnya/Others	169 164 934 000,00	178 798 614 351,00
<b>Jumlah/Total</b>	<b>1 327 772 568 652,00</b>	<b>1 760 987 997 482,14</b>

Lanjutan Tabel/Continued Table 2.4.1

Jenis Pendapatan/Kind of Revenues	2020	2021
(1)	(4)	(5)
<b>1. Pendapatan Asli Daerah (PAD)/Regional Revenue</b>	<b>28 567 196 598,93</b>	<b>39 846 545 519,00</b>
1.1 Pajak Daerah/Regional Tax	11 192 452 658,00	12 647 214 493,00
1.2 Retribusi Daerah/Regional Retribution	1 691 895 508,00	1 733 548 764,00
1.3 Hasil Perusahaan Milik Daerah dan Pengelolaan Kekayaan Daerah yang Dipisahkan/Regional-Owned Company Revenue and Separated Management of Regional Wealth	2 097 896 091,00	2 640 839 195,00
1.4 Lain-lain PAD yang Sah/Other Regional Revenue	13 584 952 341,93	22 824 943 067,00
<b>2. Dana Perimbangan/Balance Funds</b>	<b>875 410 190 979,00</b>	<b>924 901 852 641,00</b>
2.1 Bagi Hasil Pajak/Tax Sharing Revenue	117 223 274 096,00	...
2.2 Bagi Hasil Bukan Pajak/Sumber Daya Alam/Non-Tax Sharing Revenue/Natural Resources	51 821 765 523,00	...
2.3 Dana Alokasi Umum/General Allocation Fund	501 237 225 000,00	...
2.4 Dana Alokasi Khusus/Special Allocation Fund	205 127 896 360,00	...
<b>3. Lain-lain Pendapatan yang Sah/Other Revenue</b>	<b>468 701 491 251,00</b>	<b>210 690 577 176,00</b>
3.1 Pendapatan Hibah/Grant	412 736 699 302,00	191 995 645 296,00
3.2 Dana Darurat/Emergency Fund	42 076 556 000,00	0,00
3.3 Dana Bagi Hasil Pajak dari Provinsi dan Pemerintah Daerah Lainnya/Tax Sharing Revenue from Provincial and Other Regional Governments	13 888 235 949,00	18 694 931 880,00
3.4 Dana Penyesuaian dan Otonomi Daerah/Regional Adjustment and Autonomy Fund	<b>59 583 702 117,00</b>	0,00
3.5 Bantuan Keuangan dari Provinsi atau Pemerintah Daerah Lainnya/Financial Assistance from Provincial or Other Regional Governments	0,00	0,00
3.6 Lainnya/Others	59 583 702 117,00	0,00
<b>Jumlah/Total</b>	<b>1 432 262 580 945,93</b>	<b>1 175 438 975 336,00</b>

Sumber/Source: Badan Pengelola Keuangan dan Aset Daerah Kabupaten Sorong / Regional Financial and Asset Management Agency of Sorong Regency

**Tabel**  
**Table 2.4.2****Realisasi Belanja Pemerintah Kabupaten Sorong Menurut Jenis Belanja (rupiah), 2018–2021**  
**Actual Sorong Regency Government Expenditures by Kind of Expenditures (rupiahs), 2018–2021**

Jenis Pendapatan Kind of Revenues	2018	2019
(1)	(2)	(3)
<b>1. Belanja Operasi/Operation Expenditures</b>	<b>1 052 586 445 637,00</b>	<b>1 221 304 867 460,20</b>
1.1 Belanja Pegawai/Personnel Expenditures	407 386 902 000,00	475 559 014 264,20
1.2 Belanja Barang dan Jasa/Goods and Services Expenditures	346 292 941 549,00	399 102 267 386,00
1.3 Belanja Bunga/Interest Expenditures	...	546 882 286,00
1.4 Belanja Hibah/Grant Expenditures	42 980 675 000,00	71 392 152 524,00
1.5 Belanja Bantuan Sosial/Social Aid Expenditures	11 967 967 727,00	6 132 300 000,00
1.6 Belanja Bantuan Keuangan/Financial Aid Expenditures	243 957 958 461,00	268 572 251 000,00
<b>2. Belanja Modal/Capital Expenditures</b>	<b>443 313 115 001,00</b>	<b>682 130 585 065,00</b>
2.1 Belanja Tanah/Land Expenditures	5 824 109 000,00	12 037 210 000,00
2.2 Belanja Peralatan dan Mesin/Equipment and Machinery Expenditures	63 103 485 081,00	91 496 315 254
2.3 Belanja Bangunan dan Gedung/Building Expenditures	133 152 535 908,00	121 936 104 025,00
2.4 Belanja Jalan, Irigasi, dan Jaringan/Road, Irrigation, and Network Expenditures	241 104 605 012,00	453 515 226 712,00
2.5 Belanja Aset Tetap Lainnya/Other Expenditures	128 380 000,00	3 145 729 074,00
<b>3. Belanja Tidak Terduga/Unpredicted Expenditures</b>	<b>0,00</b>	<b>65 500 000,00</b>
3.1 Belanja Tidak Terduga/Unpredicted Expenditures	0,00	65 500 000,00
<b>Jumlah/Total</b>	<b>1 495 899 560 638,00</b>	<b>1 903 500 952 525,20</b>

Lanjutan Tabel/Continued Table 2.4.2

<b>Jenis Belanja</b> <i>Kind of Expenditures</i>	<b>2020</b>	<b>2021</b>
(1)	(4)	(5)
<b>1. Belanja Operasi/Operation Expenditures</b>	<b>1 029 387 444 856,00</b>	<b>922 031 036 124,00</b>
1.1 Belanja Pegawai/Personnel Expenditures	464 925 424 467,00	356 818 658 216,00
1.2 Belanja Barang dan Jasa/Goods and Services Expenditures	328 530 515 609,00	295 075 298 647,00
1.3 Belanja Bunga/Interest Expenditures	...	16 240 445 713,00
1.4 Belanja Hibah/Grant Expenditures	77 808 137 036,00	83 408 734 748,00
1.5 Belanja Bantuan Sosial/Social Aid Expenditures	8 506 854 094,00	48 663 725 999,00
1.6 Belanja Bantuan Keuangan/Financial Aid Expenditures	131 736 109 200,00	121 824 172 801,00
<b>2. Belanja Modal/Capital Expenditures</b>	<b>382 037 594 277,00</b>	<b>257 787 193 562,00</b>
2.1 Belanja Tanah/Land Expenditures	17 915 538 000,00	3 579 375 000,00
2.2 Belanja Peralatan dan Mesin/Equipment and Machinery Expenditures	81 732 567 161,00	38 803 800 124,00
2.3 Belanja Bangunan dan Gedung/Building Expenditures	94 064 297 900,00	82 237 282 077,00
2.4 Belanja Jalan, Irigasi, dan Jaringan/Road, Irrigation, and Network Expenditures	188 025 280 910,00	132 893 466 361,00
2.5 Belanja Aset Tetap Lainnya/Other Expenditures	299 910 306,00	273 270 000,00
<b>3. Belanja Tidak Terduga/Unpredicted Expenditures</b>	<b>500 000 000,00</b>	<b>2 794 698 702,00</b>
3.1 Belanja Tidak Terduga/Unpredicted Expenditures	500 000 000,00	2 794 698 702,00
<b>Jumlah/Total</b>	<b>1 411 925 039 133,00</b>	<b>1 182 612 928 388,00</b>

Sumber/Sorce: Badan Pengelola Keuangan dan Aset Daerah Kabupaten Sorong / Regional Financial and Asset Management Agency of Sorong Regency

**Tabel**  
**Table** 2.4.3

**Anggaran dan Realisasi Dana Desa Menurut Distrik di Kabupaten Sorong, 2021**  
**Village Fund Budget and Realization by District in Sorong Regency, 2021**

Kecamatan Subdistrict	Pagu	Realisasi Penyaluran RKUD ke RKD	%
(1)	(2)	(3)	(4)
Klaso	4 553 212 000	4 552 934 800	99,99%
Saengkeduk	3 995 148 000	3 995 148 000	100%
Makbon	12 601 535 000	12 601 535 000	100%
Klayili	7 249 708 000	7 249 689 100	100%
Beraur	9 307 930 000	9 307 930 000	100%
Bagun	5 721 600 000	5 721 600 000	100%
Botain	2 689 615 000	2 689 615 000	100%
Klamono	8 253 973 000	8 253 973 000	100%
Klasafet	3 942 397 000	3 942 397 000	100%
Malabotom	6 520 354 000	6 520 354 000	100%
Klabot	6 858 088 000	6 857 993 000	100%
Buk	5 228 770 000	5 228 770 000	100%
Klawak	7 729 729 000	7 729 728 400	100%
Konhir	6 562 280 000	6 562 280 000	100%
Hobard	4 732 852 000	4 732 842 000	100%
Salawati	2 442 852 000	2 442 852 000	100%
Mayamak	6 539 729 000	6 539 729 000	100%

Lanjutan Tabel/*Continued Table 2.4.3*

Kecamatan <i>Subdistrict</i>	Pagu	Realisasi Penyaluran RKUD ke RKD	%
(1)	(2)	(3)	(4)
Moisigin	7 830 317 000	7 830 317 000	100%
Seget	9 553 186 000	9 553 186 000	100%
Segun	7 408 572 000	7 390 806 550	99,76%
Salawati Selatan	5 618 368 000	5 618 368 000	100%
Salawati Tengah	8 288 980 000	8 288 625 000	100%
Aimas	2 201 723 000	2 201 723 000	100%
Mariat	2 869 796 000	2 854 796 000	99,48%
Sorong	3 504 655 000	3 499 655 000	99,86%
Sayosa	4 550 811 000	4 550 811 000	100%
Wemak	4 825 989 000	4 825 989 000	100%
Sayosa Timur	4 558 617 000	4 558 617 000	100%
Maudus	5 623 729 000	5 623 728 700	100%
Sunook	4 577 448 000	4 576 200 000	99,97%
<b>Kabupaten Sorong</b>	<b>176 341 963 000</b>	<b>176 302 192 550</b>	<b>99,98%</b>

Sumber/Source: Badan Pengelola Keuangan dan Aset Daerah Kabupaten Sorong / *Regional Financial and Asset Management Agency of Sorong Regency*







**PENJELASAN TEKNIS****TECHNICAL NOTES**

1. Salah satu sumber data kependudukan adalah sensus penduduk yang dilaksanakan setiap sepuluh tahun sekali. Sensus penduduk telah dilaksanakan sebanyak tujuh kali sejak Indonesia merdeka, yaitu tahun 1961, 1971, 1980, 1990, 2000, 2010, dan 2020. Keenam sensus penduduk sebelumnya dilaksanakan dengan menggunakan metode tradisional, yaitu mencatat setiap penduduk dari rumah ke rumah. Pertama kalinya dalam sejarah sensus penduduk di Indonesia, Sensus Penduduk 2020 (SP2020) menggunakan metode kombinasi yaitu dengan memanfaatkan data Administrasi Kependudukan (Admindex) dari Direktorat Jenderal Kependudukan dan Pencatatan Sipil (Ditjen Dukcapil) Kementerian Dalam Negeri (Kemendagri) sebagai data dasar pelaksanaan SP2020. Hal ini dirancang dan dilaksanakan sebagai upaya untuk mewujudkan "SATU DATA KEPENDUDUKAN INDONESIA". SP2020 mencakup seluruh penduduk yang tinggal di wilayah teritorial Indonesia, mencakup Warga Negara Indonesia (WNI) dan Warga Negara Asing (WNA) yang telah menetap atau berencana menetap di wilayah Indonesia selama minimal satu

1. *One of the sources of demographic data is population census, which is conducted every ten years. Population Census has been conducted seven times since Indonesia's independence: 1961, 1971, 1980, 1990, 2000, 2010, and 2020. The previous six population censuses were carried out using the traditional method, canvassing each person door-to-door. For the first time in the history of the population census in Indonesia, the 2020 Population Census (PC2020) used a combined method, that is utilizing Population Administration data managed by the Directorate General of Population and Civil Registration of the Ministry of Home Affairs as the basic data for the population census. This is designed and implemented as an effort to realize "ONE INDONESIAN POPULATION DATA". PC2020 covered all residents who live in Indonesia's territory, including Indonesian citizens (WNI) and foreign citizens (WNA) who have stayed or plan to stay in Indonesian territory for at least one year. The Indonesian citizens who are covered also include those who are abroad, namely members of the Diplomatic Corps of the Republic of Indonesia and their families abroad and members of the TNI/POLRI and their families who are carrying out Peacekeeping Missions*

tahun. WNI yang dicakup juga termasuk mereka yang berada di luar negeri, yaitu Anggota Korps Diplomatik Republik Indonesia beserta keluarganya di luar negeri dan Anggota TNI/POLRI beserta keluarganya yang sedang melakukan misi perdamaian di luar negeri. Untuk tahun yang tidak dilaksanakan sensus penduduk, data kependudukan diperoleh dari hasil proyeksi penduduk. Proyeksi penduduk merupakan suatu perhitungan ilmiah yang didasarkan pada asumsi dari komponen-komponen perubahan penduduk, yaitu kelahiran, kematian, dan migrasi (migrasi internasional dan migrasi risen antar provinsi). Proyeksi penduduk interim 2020-2023 dihitung menggunakan data dasar penduduk hasil perapihan umur dari data Administrasi Kependudukan dan SP2020 dengan menggunakan asumsi Angka Kelahiran Total sejak tahun 2020 konstan 2,1 (sesuai Proyeksi Survei Penduduk antar Sensus (SUPAS) 2015-2045), Angka Kematian Bayi (AKB) meneruskan hasil Proyeksi SUPAS 2015-2045, dan pola migrasi 2020 sama dengan pola migrasi hasil SUPAS 2015. Dalam publikasi ini, data yang disajikan merupakan hasil SP2020 (September), dan hasil proyeksi penduduk interim 2020-2023 (pertengahan tahun/ Juni).

*abroad. For the periods besides the census year, population projection is applied to estimate population for those years. The population projection is an estimation based on the demographic components, such as birth, death, and migration (international migration and recent migration). The interim population projection for 2020-2023 is calculated from the single age smoothed combined from Population Administration Data and the 2020 Population Census. It uses the assumption that the Total Fertility Rate (TFR) since 2020 is constant at 2.1 (according to the population projection of 2015-2045 Intercensal Population Survey (SUPAS)), Infant Mortality Rate (IMR) continues the results of the 2015-2045 SUPAS Projection, and the 2020 migration pattern is the same as the pattern of migration in SUPAS2015 results. The data presented in this publication are the PC2020 results (September) and the result of interim population projection 2020-2023 (midyear/ June).*

2. Penduduk Indonesia adalah semua orang yang berdomisili di wilayah teritorial Indonesia, mencakup Warga Negara Indonesia (WNI) dan Warga Negara Asing (WNA) yang telah menetap selama satu tahun atau lebih atau berencana menetap di wilayah Indonesia selama minimal satu tahun. Pada sensus sebelumnya referensi waktu dalam konsep kependudukan adalah enam bulan. Perubahan ini didasari oleh UU No. 24 Tahun 2013 tentang Perubahan atas UU No. 23 Tahun 2006 tentang Administrasi Kependudukan pada Pasal 15.
  3. Laju pertumbuhan penduduk per tahun adalah angka yang menunjukkan rata-rata tingkat pertambahan penduduk per tahun dalam jangka waktu tertentu. Angka ini dinyatakan sebagai persentase dari penduduk dasar. Metode penghitungan laju pertumbuhan penduduk yang digunakan oleh BPS adalah metode geometrik.
  4. Kepadatan penduduk adalah ukuran persebaran penduduk yang menunjukkan jumlah penduduk untuk setiap kilometer persegi luas wilayah.
  5. Rasio jenis kelamin adalah perbandingan antara jumlah penduduk laki-laki dan jumlah penduduk perempuan pada suatu daerah dan waktu tertentu, yang biasanya dinyatakan dalam banyaknya penduduk lakilaki per 100 perempuan.
2. *The population of Indonesia are all people who live in Indonesia's territory, including Indonesian citizens and foreign citizens who have lived for one year or more or plan to stay in Indonesia territory for at least one year. In the previous census the time reference in the population concept was six months. This change is based on Law no.24 of 2013 concerning Amendments to Law no. 23 of 2006 concerning Population Administration in Article 15.*
  3. *Annual population growth rate is a number that shows the average rate of population growth per year in a certain period. This rate is a percentage of the basic population. The method used by Statistics Indonesia is the geometric method*
  4. *Population density is a measure of the distribution of the population which shows the total population for each square kilometer of area.*
  5. *Sex ratio is the ratio between total male population and female population in a certain area and at a certain time, which is usually stated in the number of male residents per 100 females.*

6. Penduduk usia kerja adalah penduduk yang berumur 15 tahun ke atas.
  7. Pernah Kawin adalah status dari mereka yang pada saat pencacahan status perkawinannya kawin, cerai hidup, atau cerai mati.
  8. Angkatan kerja adalah penduduk usia kerja (15 tahun ke atas) yang bekerja, punya pekerjaan namun sementara tidak bekerja, dan pengangguran.
  9. Bekerja adalah kegiatan ekonomi yang dilakukan oleh seseorang dengan maksud memperoleh atau membantu memperoleh pendapatan atau keuntungan dan lamanya bekerja paling sedikit 1 jam secara terus menerus dalam seminggu yang lalu (termasuk pekerja keluarga tanpa upah yang membantu dalam suatu usaha/kegiatan ekonomi).
  10. Sekolah adalah kegiatan seseorang untuk bersekolah di sekolah formal, mulai dari pendidikan dasar sampai dengan pendidikan tinggi selama seminggu yang lalu sebelum pencacahan. Tidak termasuk yang sedang libur sekolah.
  11. Mengurus rumah tangga adalah kegiatan seseorang yang mengurus rumah tangga tanpa
6. *Working age population is persons of 15 years and over.*
  7. *Ever Married is a status for those marital status at the time of enumeration, was either married, divorced, or widowed.*
  8. *Labor force or economically active are persons of 15 years and over, who in the previous week were working, temporarily absent from work but having jobs, and unemployment.*
  9. *Working is economic activity conducted by a person and intended to earn income by doing work or helping to do work at least one hour continuously during the reference week (including unpaid family worker/s for any economic activity).*
  10. *Attending school, is a persons activity to attend formal school within a week before the enumeration. Student who are on holiday are not consider as attending school.*
  11. *Housekeeping, is unpaid activity to take care of the household chores in their own home e.g. housewives*

mendapatkan upah, misalnya: ibu-ibu rumah tangga dan anaknya yang membantu mengurus rumah tangga. Sebaliknya pembantu rumah tangga yang mendapatkan upah walaupun pekerjaannya mengurus rumah tangga dianggap bekerja.

*and or their children who are doing household work. Housekeeping activities undertaken by domestic worker are categorized as "work".*

12. Kegiatan lainnya adalah kegiatan seseorang selain disebut di atas, yakni mereka yang sudah pensiun, orang-orang yang cacat jasmani (buta, bisu dan sebagainya) yang tidak melakukan sesuatu pekerjaan seminggu yang lalu.
 

*12. Other activities, are activities other than those mentioned above, which includes activities that are doing actively, such as sport, picnics, social activities (actively involved in neighborhood and community services) and religious worship activities. Not included in other activities is private activities, such as sleep, relax, play, and do nothing.*
13. Pendidikan tertinggi yang ditamatkan adalah tingkat pendidikan yang dicapai seseorang setelah mengikuti pelajaran pada kelas tertinggi suatu tingkatan sekolah dengan mendapatkan tanda tamat (ijazah).
 

*13. Educational attainment: the highest educational level completed by a person, verified with the receipt of a diploma or a letter of completion/ certificate.*
14. Jumlah jam kerja seluruhnya adalah jumlah jam kerja yang digunakan untuk bekerja (tidak termasuk jam kerja istirahat resmi dan jam kerja yang digunakan untuk hal-hal di luar pekerjaan).
 

*14. Total working hours is the total hours spent by an employee to perform all jobs (excluding the time used for other activities which are not classified as work).*
15. Lapangan usaha adalah bidang kegiatan dari pekerjaan/tempat bekerja di mana seseorang bekerja. Klasifikasi lapangan usaha mengikuti Klasifikasi Baku
 

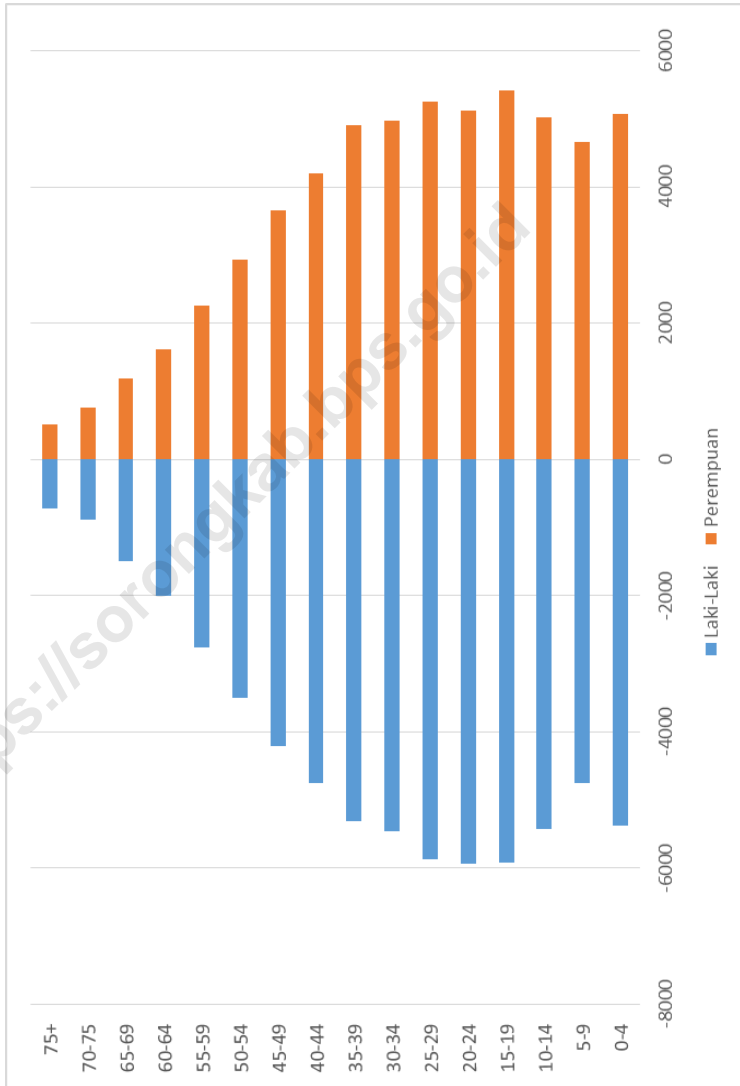
*15. Industry is field of a person's activity or establishment. The classification of industries follows the Indonesia Standard Industrial Classification (KBLI) in one digit.*

Lapangan Usaha Indonesia (KBLI) dalam 1 digit.

16. Status pekerjaan adalah kedudukan seseorang dalam unit usaha/kegiatan dalam melakukan pekerjaan.
  17. Berusaha sendiri tanpa dibantu orang lain adalah bekerja atau berusaha dengan menanggung risiko secara ekonomis, yaitu dengan tidak kembalinya ongkos produksi yang telah dikeluarkan dalam rangka usahanya tersebut, serta tidak menggunakan pekerja dibayar maupun pekerja tak dibayar, termasuk yang sifat pekerjaannya memerlukan teknologi atau keahlian khusus.
  18. Berusaha dibantu buruh tidak tetap/buruh tidak dibayar adalah bekerja atau berusaha atas risiko sendiri, dan menggunakan buruh/pekerja tak dibayar dan atau buruh/pekerja tidak tetap.
  19. Berusaha dibantu buruh tetap/buruh dibayar adalah berusaha atas risiko sendiri dan mempekerjakan paling sedikit satu orang buruh/pekerja tetap yang dibayar.
  20. Buruh/karyawan/pegawai adalah seseorang yang bekerja pada orang lain atau instansi/kantor/perusahaan secara tetap dengan menerima upah/gaji baik berupa
16. *Employment status is the status of a person at his place of work or establishment where he was employed.*
  17. *Own-account worker is a person who works at his own risk without assisted by paid per mount worker or unpaid worker include technical job or skill job.*
  18. *Employer assisted by temporary workers/unpaid worker is a person who works at his own risk and assisted by temporary worker/unpaid worker.*
  19. *Employer assisted by permanent workers/paid workers is a person who does his business at her/his own risk at least one assisted by paid permanent worker.*
  20. *Employee is a person who work permanently for other people or institution/office/company and gains some money/cash or goods as wage/salary. Labor who have*

**Gambar** 3.1  
**Figures**

**Piramida Penduduk Kabupaten Sorong, 2021**  
**Population Pyramid of Sorong Regency, 2021**



Sumber/Source : BPS, Sensus Penduduk 2020/ BPS-Statistics Indonesia, Population Census 2020

<https://sorongkab.bps.go.id>



**3.1 PENDUDUK  
POPULATION**

**Tabel 3.1.1 Penduduk, Laju Pertumbuhan Penduduk, Distribusi Persentase Penduduk, Kepadatan Penduduk, Rasio Jenis Kelamin Penduduk Menurut Kecamatan di Kabupaten Sorong, 2021**  
*Population, Population Growth Rate, Percentage Distribution of Population, Population Density, and Population Sex Ratio by Subdistrict in Sorong Regency, 2021*

Kecamatan Subdistrict	Penduduk (ribu) Population (thousand)	Laju Pertumbuhan Penduduk per Tahun 2020–2021 Annual Population Growth Rate (%) 2020–2021
(1)	(2)	(3)
KLASO	589	...
SAENGGEDUK	551	...
MAKBON	3 239	...
KLAYILI	1 176	...
BERAUR	888	...
BAGUN	430	...
BOTAIN	120	...
KLAMONO	5 769	...
KLASAFET	1 011	...
MALABOTOM	1 112	...
KLABOT	618	...
BUK	691	...
KLAWAK	811	...
KONHIR	574	...
HOBARD	360	...
SALAWATI	12 399	...
MAYAMUK	14 433	...

Lanjutan Tabel/*Continued Table 3.1.1*

Kecamatan <i>Subdistrict</i>	Penduduk (ribu) <i>Population (thousand)</i>	Laju Pertumbuhan Penduduk per Tahun 2020–2021 <i>Annual Population Growth Rate (%) 2020–2021</i>
(1)	(2)	(3)
MOISIGIN	3 672	...
SEGET	4 247	...
SEGUN	1 618	...
SALAWATI SELATAN	1 213	...
SALAWATI TENGAH	1 530	...
AIMAS	43 954	...
MARIAT	17 049	...
SORONG	805	...
SAYOSA	1 046	...
WEMAK	743	...
SAYOSA TIMUR	426	...
MAUDUS	489	...
SUNOOK	400	...
<b>KABUPATEN SORONG</b>	<b>121 963</b>	<b>...</b>

Sumber/*Source* : BPS Kabupaten Sorong/*BPS-Statistics of Sorong Regency*

Lanjutan Tabel/*Continued Table* 3.1.1

Kecamatan <i>Subdistrict</i>	Persentase Penduduk <i>Percentage of Total Population</i>	Kepadatan Penduduk per km <sup>2</sup> <i>Population Density per sq.km</i>	Rasio Jenis Kelamin Penduduk <i>Population Sex Ratio</i>
(1)	(7)	(8)	(9)
KLASO	0,48	1,71	1,40
SAENGGEDUK	0,45	1,39	1,14
MAKBON	2,66	4,69	1,01
KLAYILI	0,96	2,98	1,21
BERAUR	0,73	1,64	1,19
BAGUN	0,35	0,97	1,08
BOTAIN	0,10	0,34	1,11
KLAMONO	4,73	11,70	1,28
KLASAFET	0,83	4,10	1,06
MALABOTOM	0,91	2,51	1,04
KLABOT	0,51	1,57	0,96
BUK	0,57	2,00	1,03
KLAWAK	0,66	1,37	1,08
KONHIR	0,47	1,46	1,04
HOBARD	0,30	1,04	1,01
SALAWATI	10,17	35,94	1,13
MAYAMUK	11,83	26,62	1,12

Lanjutan Tabel/Continued Table 3.1.1

Kecamatan Subdistrict	Persentase Penduduk Percentage of Total Population	Kepadatan Penduduk per km <sup>2</sup> Population Density per sq.km	Rasio Jenis Kelamin Penduduk Population Sex Ratio
(1)	(7)	(8)	(9)
MOISIGIN	3,01	8,28	1,16
SEGET	3,48	9,57	1,17
SEGUN	1,33	3,65	1,07
SALAWATI SELATAN	0,99	4,10	1,08
SALAWATI TENGAH	1,25	3,10	1,10
AIMAS	36,04	63,70	1,11
MARIAT	13,98	31,44	1,11
SORONG	0,66	1,81	0,98
SAYOSA	0,86	2,63	1,21
WEMAK	0,61	1,88	0,99
SAYOSA TIMUR	0,35	1,08	1,04
MAUDUS	0,40	1,10	1,14
SUNOOK	0,33	1,15	1,14
<b>KABUPATEN SORONG</b>	<b>100</b>	<b>9,33</b>	<b>1,12</b>

Sumber/Source: BPS Kabupaten Sorong/BPS-Statistics of Sorong Regency

**Tabel**  
**Table** 3.1.2

**Jumlah Penduduk Menurut Kelompok Umur dan Jenis Kelamin di Kabupaten Sorong, 2021**  
*Population by Age Groups and Sex in Sorong Regency, 2021*

Kelompok Umur <i>Age Groups</i>	Jenis Kelamin/Sex		
	Laki-Laki <i>Male</i>	Perempuan <i>Female</i>	Jumlah <i>Total</i>
(1)	(2)	(3)	(4)
0-4	5 375	5 072	10 447
5-9	4 758	4 670	9 428
10-14	5 422	5 019	10 441
15-19	5 916	5 415	11 331
20-24	5 936	5 123	11 059
25-29	5 870	5 264	11 134
30-34	5 458	4 972	10 430
35-39	5 320	4 916	10 236
40-44	4 749	4 207	8 956
45-49	4 208	3 655	7 863
50-54	3 496	2 928	6 424
55-59	2 757	2 254	5 011
60-64	2 002	1 617	3 619
65-69	1 493	1 197	2 690
70-74	888	758	1 646
75+	727	521	1 248
<b>Nama Provinsi</b>	<b>64375</b>	<b>57588</b>	<b>121 963</b>

Sumber/Source : BPS Kabupaten Sorong/BPS-Statistics of Sorong Regency

### 3.2 KETENAGAKERJAAN EMPLOYMENT

**Tabel 3.2.1** Jumlah Penduduk Berumur 15 Tahun Keatas Menurut Jenis Kegiatan Selama Seminggu yang Lalu dan Jenis Kelamin di Kabupaten Sorong, 2021  
*Population Aged 15 Years and Over by Type of Activity During The Previous Week and Sex in Sorong Regency, 2021*

Kegiatan Utama <i>Main Activity</i>	Jenis Kelamin/Sex		
	Laki-Laki <i>Male</i>	Perempuan <i>Female</i>	Laki-Laki+ Perempuan <i>Male+Female</i>
(1)	(2)	(3)	(4)
<b>I. Angkatan Kerja/<i>Economically Active</i></b>	29 802	17 079	46 881
1. Bekerja/ <i>Working</i>	28 633	16 673	45 306
2. Pengangguran Terbuka/ <i>Unemployment</i>	1 169	406	1 575
<b>II. Bukan Angkatan Kerja/<i>Not Economically Active</i></b>	6 699	14 468	21 167
1. Sekolah/ <i>Attending School</i>	2 317	2 842	5 159
2. Mengurus Rumah Tangga/ <i>Housekeeping</i>	2 776	10 966	13 742
3. Lainnya/ <i>Others</i>	1 606	660	2 266
<b>Jumlah/<i>Total</i></b>	<b>36 501</b>	<b>31 547</b>	<b>68 048</b>

Catatan/*Note*:

Sumber/*Source*: BPS, Survei Angkatan Kerja Nasional (Sakernas) Agustus/BPS-Statistics Indonesia, August National Labor Force Survey

**Tabel**  
**Table** 3.2.2

**Penduduk Berumur 15 Tahun ke Atas Menurut Pendidikan Tertinggi yang Ditamatkan dan Jenis Kegiatan Selama Seminggu yang Lalu di Kabupaten Sorong, 2021**  
*Population 15 Years of Age and Over by Educational Attainment and Type of Activity During the Previous Week in Sorong Regency, 2021*

Pendidikan Tertinggi yang Ditamatkan <sup>1</sup> <i>Educational Attainment<sup>1</sup></i>	Angkatan Kerja/ <i>Economically Active</i>			Persentase Bekerja terhadap Angkatan Kerja <i>Percentage of Working to Economically Active</i>
	Bekerja <i>Working</i>	Pengangguran <sup>2</sup> <i>Unemployment<sup>2</sup></i>	Jumlah Angkatan Kerja <i>Total of Economically Active</i>	
(1)	(2)	(3)	(4)	(5)
0	14 783	346	15 129	97,71
1	7 946	43	7 989	99,46
2	14 683	816	15 499	94,74
3	7 894	370	8 264	95,52
<b>Jumlah/Total</b>	45 306	1 575	46 881	96,64

Lanjutan Tabel/*Continued Table 3.2.2*

Pendidikan Tertinggi yang Ditamatkan <sup>1</sup> <i>Educational Attainment <sup>1</sup></i>	Bukan Angkatan Kerja <i>Not Economically Active</i>	Jumlah Total	Persentase Angkatan Kerja terhadap Penduduk Usia Kerja <i>Percentage of Economically Active to Working Age Population</i>
(1)	(6)	(7)	(8)
0	6 739	21 868	69%
1	5 606	13 595	59%
2	7 733	23 232	67%
3	1 089	9 353	88%
<b>Jumlah/Total</b>	21 167	68 048	69%

Catatan/Note: <sup>1</sup> 0. ≤ Sekolah Dasar (SD)/≤ *Primary School*  
 1. Sekolah Menengah Pertama/*Junior High School*  
 2. Sekolah Menengah Atas/*Senior High School*  
 3. Perguruan Tinggi/*Collage*  
<sup>2</sup> 1. Mencari pekerjaan/*Looking for work*  
 2. Mempersiapkan usaha/*Establishing a new business/firm*  
 3. Merasa tidak mungkin mendapat pekerjaan/*Feeling hopeless in looking for work (discouraged job seekers)*  
 4. Sudah punya pekerjaan tetapi belum mulai bekerja/*Having job already but not starting to work yet*  
 Sumber/Source: BPS, Survei Angkatan Kerja Nasional (Sakernas) Agustus/BPS-Statistics Indonesia, August National Labor Force Survey



**Tabel**  
**Table** 3.2.3

**Penduduk Berumur 15 Tahun Ke Atas yang Bekerja Selama Seminggu yang Lalu Menurut Status Pekerjaan Utama dan Jenis Kelamin di Kabupaten Sorong, 2021**  
*Population 15 Years of Age and Over who Worked During The Previous Week by Main Employment Status and Sex in Sorong Regency, 2021*

<b>Status Pekerjaan Utama</b> <i>Main Employment Status</i>	<b>Laki-Laki</b> <i>Male</i>	<b>Perempuan</b> <i>Female</i>	<b>Jumlah</b> <i>Total</i>
(1)	(2)	(3)	(4)
Berusaha sendiri <i>Own account worker</i>	6 055	3 949	10 004
Berusaha dibantu buruh tidak tetap/buruh tidak dibayar <i>Employer assisted by temporary worker/unpaid worker</i>	5 303	2 071	7 374
Berusaha dibantu buruh tetap/buruh dibayar <i>Employer assisted by permanent worker/paid worker</i>	689	251	940
Buruh/Karyawan/Pegawai/ <i>Employee</i>	12 097	5 189	17 286
Pekerja bebas <i>Casual worker</i>	2 787	218	3 005
Pekerja keluarga/tak dibayar <i>Family worker/unpaid worker</i>	1 702	4 995	6 697
<b>Jumlah/Total</b>	<b>28 633</b>	<b>16 673</b>	<b>45 306</b>

Catatan/Note: ...

Sumber/Source: BPS, Survei Angkatan Kerja Nasional (Sakernas) Agustus/BPS-Statistics Indonesia, August National Labor Force Survey

**Tabel**  
**Table** 3.2.4**Penduduk Berumur 15 Tahun Ke Atas yang Bekerja Selama Seminggu yang Lalu Menurut Lapangan Pekerjaan Utama dan Jenis Kelamin di Kabupaten Sorong, 2021****Population 15 Years of Age and Over who Worked During the Previous Week by Main Industry and Sex in Sorong Regency, 2021**

Lapangan Pekerjaan Utama <i>Main Industry</i>	Jenis Kelamin/Sex		Jumlah <i>Total</i>
	Laki-Laki <i>Male</i>	Perempuan <i>Female</i>	
(1)	(2)	(3)	(4)
Pertanian, Kehutanan, dan Perikanan/ <i>Agriculture, Forestry, and Fishing</i>	9 076	5 449	14 525
Pertambangan dan Penggalian/ <i>Mining and Quarrying</i>	1 103	0	1 103
Industri Pengolahan/ <i>Manufacturing</i>	2 659	1 162	3 821
Pengadaan Listrik dan Gas/ <i>Electricity and Gas</i>	421	60	481
Pengadaan Air; Pengelolaan Sampah, Limbah, & Daur Ulang/ <i>Water Supply; Sewerage, Waste Management, &amp; Remediation Activities</i>	0	0	0
Konstruksi/ <i>Construction</i>	4 491	0	4 491
Perdagangan Besar & Eceran; Reparasi Mobil dan Sepeda Motor/ <i>Wholesale &amp; Retail Trade; Repair of Motor Vehicles &amp; Motorcycles</i>	2 851	3 920	6 771
Transportasi dan Pergudangan/ <i>Transportation and Storage</i>	1 847	242	2 089
Penyediaan Akomodasi dan Makan Minum/ <i>Accommodation and Food Service Activities</i>	873	1 407	2 280
Informasi dan Komunikasi/ <i>Information and Communication</i>	0	103	103
Jasa Keuangan dan Asuransi/ <i>Financial and Insurance Activities</i>	25	117	142
Real Estat/ <i>Real Estate Activities</i>	0	0	0
Jasa Perusahaan/ <i>Business Activities</i>	206	0	206
Administrasi Pemerintahan, Pertahanan, dan Jaminan Sosial Wajib/ <i>Public Administration and Defence; Compulsory Social Security</i>	2 771	548	3 319
Jasa Pendidikan/ <i>Education</i>	1 528	2 366	3 894
Jasa Kesehatan dan Kegiatan Sosial/ <i>Human Health and Social Work Activities</i>	97	653	750
Jasa Lainnya/ <i>Other Services Activities</i>	685	646	1 331
<b>Jumlah/Total</b>	<b>28 633</b>	<b>16 673</b>	<b>45 306</b>

Sumber/Source: BPS, Survei Angkatan Kerja Nasional (Sakernas) Agustus / BPS-Statistics Indonesia, August National Labor Force

**Tabel**  
**Table** 3.2.5

**Penduduk Berumur 15 Tahun Ke Atas yang Bekerja Selama Seminggu yang Lalu Menurut Jumlah Jam Kerja Pada Pekerjaan Utama dan Jenis Kelamin di Kabupaten Sorong, 2021**  
*Population 15 Years of Age and Over who Worked During the Previous Week by Total Working Hours on Main Job and Sex in Sorong Regency, 2021*

Jumlah Jam Kerja pada Pekerjaan Utama <i>Total Working Hours on Main Job</i>	Jenis Kelamin <i>Sex</i>		Jumlah Total
	Laki-Laki <i>Male</i>	Perempuan <i>Female</i>	
(1)	(2)	(3)	(4)
0-9	0	0	0
10 - 14	0	0	0
15 - 19	4 076	3 716	7 792
20 - 24	3 643	3 320	6 963
25 - 29	3 962	3 392	7 354
30 - 34	3 999	3 404	7 403
35 - 39	3 981	3 769	7 750
40 - 44	3 844	2 953	6 797
45 - 49	3 111	3 063	6 174
50 - 54	2 657	2 336	4 993
55 - 59	2 310	1 881	4 191
60 +	4 918	3 713	8 631
<b>Jumlah/Total</b>	<b>36 501</b>	<b>31 547</b>	<b>68 048</b>

Catatan/Note:

Sumber/Source: BPS, Survei Angkatan Kerja Nasional (Sakernas) Agustus / BPS-Statistics Indonesia, August National Labor Force Survey

**Tabel**  
**Table** 3.2.6

**Penduduk Berumur 15 Tahun Ke Atas yang Bekerja Selama Seminggu yang Lalu Menurut Jumlah Jam Kerja Utama dan Jenis Kelamin di Kabupaten Sorong, 2021**  
**Population 15 Years of Age and Over who Worked During the Previous Week by Main Working Hours and Sex in Sorong Regency, 2021**

Jumlah Jam Kerja Seluruhnya <i>Total Working Hours</i>	Jenis Kelamin <i>Sex</i>		Jumlah <i>Total</i>
	Laki-Laki <i>Male</i>	Perempuan <i>Female</i>	
(1)	(2)	(3)	(4)
0	914	617	1 531
1-14	1 795	1 973	3 768
15-24	4 122	3 433	7 555
25-34	3 615	3 440	7 055
35-40	3 681	1 547	5 228
41+	14 506	5 663	20 169
<b>Jumlah/Total</b>	<b>28 633</b>	<b>16 673</b>	<b>45 306</b>

Catatan/Note:

Sumber/Source: BPS, Survei Angkatan Kerja Nasional (Sakernas) Agustus / BPS-Statistics Indonesia, August National Labor Force Survey

**Tabel**  
**Table** 3.2.7

**Jumlah Pencari Kerja yang Terdaftar Menurut Tingkat Pendidikan dan Jenis di Kabupaten Sorong, 2021**  
**Number of Registered Job Seekers by Education Level and Type in Sorong Regency, 2021**

Bulan Month	SD		SMP Sederajat	
	Laki-laki Male	Perempuan Female	Laki-laki Male	Perempuan Female
(1)	(2)	(3)	(4)	(5)
Januari	2	2	7	3
Februari	3	-	6	7
Maret	4	1	2	1
April	1	5	6	-
Mei	1	2	2	1
Juni	2	3	4	-
Juli	1	-	2	-
Agustus	1	2	1	1
September	-	-	2	1
Oktober	-	1	-	-
November	-	-	7	-
Desember	-	1	1	1
<b>Jumlah/Total</b>	<b>15</b>	<b>17</b>	<b>40</b>	<b>15</b>

Lanjutan Tabel/Continued Table 3.2.7

Bulan Month	SMA Sederajat		DiPLOMA I/II/III/IV		SARAJANA/MAGISTER	
	Laki-laki Male	Perempuan Female	Laki-laki Male	Perempuan Female	Laki-laki Male	Perempuan Female
(1)	(2)	(3)	(4)	(5)	(6)	(7)
Januari	14	4	-	1	4	11
Februari	125	25	3	5	7	3
Maret	96	19	-	-	3	9
April	23	13	-	7	4	21
Mei	41	36	6	-	1	4
Juni	21	14	1	-	12	28
Juli	18	9	-	-	42	1
Agustus	24	11	-	1	4	2
September	17	24	3	2	3	1
Oktober	6	28	2	-	11	-
November	10	16	3	1	12	1
Desember	4	22	-	-	7	-
<b>Jumlah/Total</b>	<b>399</b>	<b>221</b>	<b>18</b>	<b>17</b>	<b>110</b>	<b>81</b>

Catatan/Note:

Sumber/Source: Dinas Tenaga Kerja dan Transmigrasi Kabupaten Sorong

**Tabel 3.2.8** Data Pencari Kerja yang Terdaftar, 2021  
**Table** Registered Job Seeker Data, 2021

Pendidikan Education	15-29		30-54	
	Laki-laki Male	Perempuan Female	Laki-laki Male	Perempuan Female
(1)	(2)	(3)	(4)	(5)
Tidak Tamat SD	10	2	7	13
SD	6	5	8	11
SMP	13	7	26	8
SMA	160	96	56	38
SMK	112	68	62	19
D1/D2	2	0	0	0
D3	16	9	0	7
S1	78	61	32	21
S2/S3	0	0	0	0
<b>Jumlah/Total</b>	<b>397</b>	<b>248</b>	<b>191</b>	<b>117</b>

Lanjutan Tabel/*Continued Table* 3.2.8

Pendidikan <i>Education</i>	55+		TOTAL	
	Laki-laki <i>Male</i>	Perempuan <i>Female</i>	Laki-laki <i>Male</i>	Perempuan <i>Female</i>
(1)	(2)	(3)	(4)	(5)
Tidak Tamat SD	12	1	37	24
SD	1	1	20	13
SMP	2	0	53	22
SMA	6	0	229	234
SMK	3	0	200	68
D1/D2	0	0	4	0
D3	0	0	20	34
S1	0	0	129	145
S2/S3	0	0	0	0
<b>Jumlah/Total</b>	<b>24</b>	<b>2</b>	<b>612</b>	<b>367</b>

Catatan/*Note*:Sumber/*Source*: Dinas Tenaga Kerja dan Transmigrasi Kabupaten Sorong



## **SOSIAL DAN KESEJATERAHAN RAKYAT KABUPATEN SORONG**



**Jumlah Penduduk Miskin  
Kabupaten Sorong 2021  
sebanyak 25,93 (000) jiwa**



**PENJELASAN TEKNIS****TECHNICAL NOTES**

- |  |   |
|--|---|
| <p>1. Setiap tahun, BPS rutin menyelenggarakan survei yang khusus diperuntukkan untuk mendapatkan informasi mengenai keadaan sosial ekonomi masyarakat, yang dinamakan Survei Sosial Ekonomi Nasional (SUSENAS). SUSENAS dirancang untuk memperoleh data dalam bidang pendidikan, kesehatan, perumahan, sosial budaya, konsumsi/ pengeluaran, pendapatan rumah tangga, dan indikator sosial ekonomi lainnya.</p> | <p>1. <i>Every year, BPS conducted a routine surveyspecificallytargetedtoobtain information on socioeconomic conditions of society, called the National Social Economic Survey (SUSENAS). SUSENAS is designed to obtain data in the field of education, health, housing, social, cultural, consumption/expenditure, household income, and other socioeconomic indicators.</i></p> |
| <p>2. Tidak/belum pernah bersekolah adalah anggota ruta berumur 5 tahun ke atas yang tidak pernah atau belum pernah terdaftar dan tidak pernah/belum pernah aktif mengikuti pendidikan baik di suatu jenjang pendidikan formal maupun non formal (Paket A/B/C), termasuk juga yang tamat/belum tamat taman kanak-kanak tetapi tidak melanjutkan ke sekolah dasar.</p>  | <p>2. <i>Not/never attending school is household member aged 5 years and over who has never attended or never been registered in a formal or non formal education (Package A, B, and C). Those who just completed kindergarten are considered as never attended school.</i></p>   |
| <p>3. Pendidikan formal adalah jalur pendidikan yang terstruktur dan berjenjang yang terdiri atas pendidikan dasar, menengah, dan pendidikan tinggi, meliputi SD/MI/ sederajat, SMP/MTs/ sederajat, SMA/MA/ sederajat, dan Perguruan Tinggi.</p>   | <p>3. <i>Formal education is the hierarchically structured, chronologically graded education system, includes primary school, secondary school, and tertiary school.</i></p>  |

4. Pendidikan non formal adalah jalur pendidikan diluar pendidikan formal yang dapat dilaksanakan secara terstruktur dan berjenjang, meliputi pendidikan kecakapan hidup (kursus), Pendidikan Anak Usia Dini (PAUD), pendidikan kepemudaan, pendidikan pemberdayaan perempuan, pendidikan keaksaraan, pendidikan keterampilan, dan pelatihan kerja, pendidikan kesetaraan (paket A, B, C), serta pendidikan lainnya untuk mengembangkan kemampuan peserta didik.
  5. Masih bersekolah adalah anggota ruta berumur 5 tahun ke atas yang terdaftar dan aktif mengikuti pendidikan baik di suatu jenjang pendidikan formal maupun non formal (Paket A/B/C). Termasuk bagi mahasiswa yang sedang cuti dianggap masih bersekolah.
  6. Tidak bersekolah lagi adalah anggota ruta berumur 5 tahun ke atas yang pernah terdaftar dan aktif mengikuti pendidikan baik di jenjang pendidikan formal maupun non formal (Paket A/B/C), tetapi pada saat pencacahan tidak terdaftar atau tidak aktif mengikuti pendidikan lagi.
  7. Pendidikan tertinggi yang ditamatkan adalah jenjang pendidikan tertinggi yang ditamatkan oleh seseorang,
4. *Non formal education is any organised educational activity outside the established formal system, which can organised structured and graded, includes life skills education, early childhood education, youth education, empowerment education, literacy education, vocational education, and job training, education equality (Package A, B, C) and other education which objective to develop ability of learners.*
  5. *Attending school is household member aged 5 years and over who is currently attending formal or non formal education (Package A, B, and C). College student who postpones his/her study is considered as attending school.*
  6. *Not attending school anymore is household member aged 5 years and over who had enrolled and participated in formal or non formal education (Package A, B, and C), but currently does not attend school.*
  7. *Highest Educational Attainment is the highest education level completed by an individual.*

ditandai dengan sertifikat/ijazah.

- |   |  |
|---|--|
| <p>8. Tamat sekolah adalah menyelesaikan pelajaran yang ditandai dengan lulus ujian akhir pada kelas atau tingkat terakhir suatu jenjang pendidikan di sekolah negeri maupun swasta dengan mendapatkan tanda tamat belajar/ijazah. Seseorang yang belum mengikuti pelajaran pada kelas tertinggi tetapi telah mengikuti ujian akhir dan lulus dianggap tamat sekolah.</p> | <p>8. <i>Completed particular level of education is someone who has completed particular level of education in private or public school and accepting graduation certificate. Someone who has never attended the highest grade but passed the final exam is considered as completed particular level of education.</i></p> |
| <p>9. Dapat membaca dan menulis artinya dapat membaca dan menulis kata-kata/kalimat sederhana dengan suatu aksara tertentu.</p>   | <p>9. <i>Able to read and write is the ability to read and write at least a simple sentence in any letter of alphabets.</i></p>  |
| <p>10. Angka Partisipasi Sekolah (APS) adalah proporsi penduduk pada kelompok umur jenjang pendidikan tertentu yang masih bersekolah terhadap penduduk pada kelompok umur tersebut.</p>   | <p>10. <i>School Enrollment Ratio is the population of a certain age group with the status still school divided by the population age group.</i></p>   |
| <p>11. Angka Partisipasi Murni (APM) adalah proporsi penduduk pada kelompok umur jenjang pendidikan tertentu yang masih bersekolah pada jenjang pendidikan yang sesuai dengan kelompok umurnya terhadap penduduk pada kelompok umur tersebut.</p>   | <p>11. <i>Net Enrollment Ratio (NER) is enrollment of the official age group for a given level of education expressed as a percentage of the corresponding population.</i></p>   |
| <p>12. Rumah Sakit adalah tempat pemeriksaan dan perawatan</p>  | <p>12. <i>Hospital is a place of examinations and medical care, usually under the</i></p>  |

kehatan, biasanya berada di bawah pengawasan dokter/ tenaga medis.

*supervision of doctors / medical staf.*

13. Rumah Sakit Bersalin adalah rumah sakit khusus untuk persalinan, dilengkapi pelayanan spesialis pemeriksaan kehamilan, persalinan, rawat inap dan rawat jalan ibu dan anak yang berada di bawah pengawasan dokter spesialis kandungan.
  14. Rumah Bersalin adalah sarana pelayanan kesehatan dengan izin sebagai rumah bersalin, dilengkapi pelayanan pemeriksaan kehamilan, persalinan serta pemeriksaan ibu dan anak yang berada di bawah pengawasan bidan senior.
  15. Poliklinik adalah sarana kesehatan yang dipakai untuk pelayanan berobat jalan, biasanya berada di bawah pengawasan dokter/ tenaga medis.
  16. Puskesmas (Pusat Kesehatan Masyarakat) adalah unit pelaksana teknis dinas kesehatan kabupaten/ kota yang mempunyai fungsi utama sebagai penyelenggara pelayanan kesehatan tingkat pertama. Wilayah kerja puskesmas maksimal adalah satu distrik dan untuk dapat menjangkau wilayah kerjanya, puskesmas mempunyai jaringan pelayanan yang meliputi
13. *Maternity Hospital is a specialized hospital for childbirth, has specialist inspection service to pregnancy, childbirth, hospitalization and outpatient for mothers and children that is under the supervision of an obstetrician.*
  14. *Maternity House is health care facility with a license as a maternity house, equipped with prenatal care, childbirth and examination of mothers and children which is under the supervision of a senior midwife.*
  15. *Polyclinic is a health facility in which to get outpatient services, usually under the control of doctor/ medical personnel.*
  16. *Public Health Center is technical implementation unit of regency health department that have the primary function as a first-level health care providers. The working area standard of public health center is one district and to reach their working areas, public health centers have a service network covering subsidiary of public health center, mobile public health center units, and midwife*

unit Puskesmas Pembantu (Pustu), unit Puskesmas Keliling (Puskel), dan unit bidan desa/komunitas (Peraturan Menteri Kesehatan RI No. 75 Tahun 2014 Tentang Pusat Kesehatan Masyarakat).

*units (Regulation of the Minister of Health of Indonesia Number 75 Year 2014 about Public Health Center).*

17. Puskesmas Pembantu (Pustu) yaitu unit pelayanan kesehatan masyarakat yang membantu kegiatan Puskesmas di sebagian wilayah kerja.
17. *Health Center Assistant (Pustu) is a public health service units that help PHC activities in some work areas.*
18. Pos Pelayanan Terpadu (Posyandu) adalah unit pelayanan kesehatan, baik yang dikelola pemerintah maupun kelompok masyarakat yang memberikan pelayanan kesehatan anak, khususnya balita.
18. *Integrated Service Post (Posyandu) is a unit of health services, either managed by government and society who provide health services to children, especially toddlers.*
19. Apotek adalah suatu tempat tertentu yang digunakan untuk melakukan pekerjaan kefarmasian, dan penyaluran/penjualan obat atau bahan farmasi dan perbekalan kesehatan lainnya kepada masyarakat yang dikelola oleh tenaga apoteker (Peraturan Menteri Kesehatan RI No. 1332 Tahun 2002 Tentang Perubahan Atas Peraturan Menteri Kesehatan RI No. 922/MENKES/PER/X/1993 Tentang Ketentuan dan Tata Cara Pemberian Izin Apotek).
19. *Pharmacy is a specific place that is used for pharmaceutical jobs, and distribution/sale of drugs/ pharmaceuticals and other medical supplies to people that are administered by trained pharmacist (Regulation of the Minister of Health of Indonesia Number 1332 Year 2002 about the Changes of Regulation of the Minister of Health of Indonesia Number 922/MENKES/PER/X/1993 about Pro-vision and Procedures for Administration of Licensed Pharmacies).*
20. Imunisasi adalah memasukkan kuman atau racun penyakit tertentu yang sudah dilemahkan (vaksin) ke dalam tubuh dengan cara disuntik atau diminum
20. *Immunization is putting enervated microbe of a certain disease into human body by injection or drinking (dropping into mouth) to make the body immune to that*

(ditetaskan dalam mulut) dengan maksud agar terjadi kekebalan tubuh terhadap penyakit tersebut.

21. Bencana Alam adalah peristiwa atau serangkaian peristiwa yang mengancam dan mengganggu kehidupan / penghidupan masyarakat yang disebabkan oleh faktor alam antara lain berupa gempa bumi, tsunami, gunung meletus, banjir, kekeringan, angin topan, dan tanah longsor sehingga mengakibatkan kerugian materi maupun non-materi.
22. Untuk mengukur kemiskinan, BPS menggunakan konsep kemampuan memenuhi kebutuhan dasar (basic needs approach). Dengan pendekatan ini, kemiskinan dipandang sebagai ketidakmampuan dari sisi ekonomi untuk memenuhi kebutuhan dasar makanan dan bukan makanan yang diukur dari sisi pengeluaran. Metode yang digunakan adalah menghitung Garis Kemiskinan (GK), yang terdiri dari dua komponen yaitu Garis Kemiskinan Makanan (GKM) dan Garis Kemiskinan Non-Makanan (GKNM). Penghitungan Garis Kemiskinan dilakukan secara terpisah untuk daerah perkotaan dan perdesaan.

disease.

21. *Natural Disaster is an event or series of events that threaten and disrupt the lives and livelihoods caused by natural factors such as: earthquake, tsunami, volcanic eruption, flood, flash flood, drought, typhoon/ cyclone, and landslide so it can lead to result in loss of material and nonmaterial.*
22. *To measure poverty, BPS-Statistics Indonesia has used the concept of basic needs approach. Therefore, poverty is viewed as economic inability to fulfill food and non-food basic needs which are measured by consumption/expenditure. The method used is calculating poverty line, which consists of two components that are Food Poverty Line (FPL) and Non-Food Poverty Line (NFPL). The poverty line was calculated separately for urban and rural areas.*



23. Penduduk miskin adalah penduduk yang memiliki rata-rata pengeluaran per kapita per bulan di bawah Garis Kemiskinan.
23. *A person whose expenditure per capita per month is below the poverty line is considered to be poor.*
24. GKM merupakan nilai pengeluaran kebutuhan minimum makanan yang disetarakan dengan 2.100 kkalori per kapita per hari. GKNM adalah kebutuhan minimum untuk perumahan, sandang, pendidikan, kesehatan, dan kebutuhan dasar lainnya.
24. *The Food Poverty Line refers to the daily minimum requirement of 2.100 kcal per capita per day. The Non-Food Poverty Line refers to the minimum requirement for household necessities for clothing, education, health, and other basic individual needs.*

<https://sorongkab.bps.go.id>

#### 4.1 PENDIDIKAN EDUCATION

**Tabel 4.1.1** Jumlah Sekolah, Guru, dan Murid Taman Kanak-Kanak (TK) di Bawah Kementerian Pendidikan dan Kebudayaan Menurut Kecamatan di Kabupaten Sorong, 2020/2021 dan 2021/2022  
*Number of Schools, Teachers, and Pupils in Kindergarten Under The Ministry of Education and Culture by Subdistrict in Sorong Regency, 2020/2021 and 2021/2022*

Kecamatan Subdistrict	Sekolah/Schools					
	Negeri/Public		Swasta/Private		Jumlah/Total	
	2020/2021	2021/2022	2020/2021	2021/2022	2020/2021	2021/2022
(1)	(2)	(3)	(4)	(5)	(6)	(7)
Klaso	-	-	-	-	-	-
Saengkeduk	-	-	-	-	-	-
Makbon	-	-	1	1	1	1
Klayili	-	-	-	-	-	-
Beraur	-	-	-	-	-	-
Klamono	-	-	4	5	4	5
Klabot	-	-	-	-	-	-
Klawak	-	-	-	-	-	-
Bagun	-	-	-	-	-	-
Klasafet	-	-	-	-	-	-
Malabotom	-	-	-	-	-	-
Botain	-	-	-	-	-	-
Konhir	-	-	-	-	-	-
Salawati	-	-	12	11	12	11
Mayamuk	-	-	5	8	5	8

Lanjutan Tabel/Continued Table 4.1.1

Kecamatan Subdistrict	Sekolah/Schools					
	Negeri/Public		Swasta/Private		Jumlah/Total	
	2020/2021	2021/2022	2020/2021	2021/2022	2020/2021	2021/2022
(1)	(2)	(3)	(4)	(5)	(6)	(7)
Moisigin	-	-	3	3	3	3
Hobard	-	-	-	-	-	-
Buk	-	-	-	-	-	-
Seget	-	-	1	1	1	1
Segun	-	-	-	-	-	-
Salawati Selatan	-	-	1	1	1	1
Salawati Tengah	-	-	-	-	-	-
Aimas	1	1	15	15	16	16
Mariat	-	-	5	5	5	5
Sorong	-	-	1	1	1	1
Sayosa	-	-	-	-	-	-
Maudus	-	-	-	-	-	-
Wemak	-	-	-	-	-	-
Sayosa Timur	-	-	-	-	-	-
Sunook	-	-	-	-	-	-
<b>Sorong</b>	<b>1</b>	<b>1</b>	<b>48</b>	<b>51</b>	<b>49</b>	<b>52</b>

Lanjutan Tabel/*Continued Table 4.1.1*

Kecamatan Subdistrict	Guru <sup>1</sup> /Teachers <sup>1</sup>					
	Negeri/Public		Swasta/Private		Jumlah/Total	
	2020/2021	2021/2022	2020/2021	2021/2022	2020/2021	2021/2022
(1)	(2)	(3)	(4)	(5)	(6)	(7)
Klaso	-	-	-	-	-	-
Saengkeduk	-	-	-	-	-	-
Makbon	-	-	3	3	3	3
Klayili	-	-	-	-	-	-
Beraur	-	-	-	-	-	-
Klamono	-	-	9	9	9	9
Klabot	-	-	-	-	-	-
Klawak	-	-	-	-	-	-
Bagun	-	-	-	-	-	-
Klasafet	-	-	-	-	-	-
Malabotom	-	-	-	-	-	-
Botain	-	-	-	-	-	-
Konhir	-	-	-	-	-	-
Salawati	-	-	28	26	28	26
Mayamuk	-	-	13	24	13	24

Lanjutan Tabel/*Continued Table* 4.1.1

Kecamatan Subdistrict	Guru <sup>1</sup> /Teachers <sup>1</sup>					
	Negeri/Public		Swasta/Private		Jumlah/Total	
	2020/2021	2021/2022	2020/2021	2021/2022	2020/2021	2021/2022
(1)	(2)	(3)	(4)	(5)	(6)	(7)
Moisigin	-	-	12	12	12	12
Hobard	-	-	-	-	-	-
Buk	-	-	-	-	-	-
Seget	-	-	1	1	1	1
Segun	-	-	-	-	-	-
Salawati Selatan	-	-	3	2	3	2
Salawati Tengah	-	-	-	-	-	-
Aimas	3	3	46	45	49	48
Mariat	-	-	17	17	17	17
Sorong	-	-	1	1	1	1
Sayosa	-	-	-	-	-	-
Maudus	-	-	-	-	-	-
Wemak	-	-	-	-	-	-
Sayosa Timur	-	-	-	-	-	-
Sunook	-	-	-	-	-	-
<b>Sorong</b>	<b>3</b>	<b>3</b>	<b>133</b>	<b>140</b>	<b>136</b>	<b>143</b>

Lanjutan Tabel/*Continued Table 4.1.1*

Kecamatan Subdistrict	Murid/Pupils					
	Negeri/Public		Swasta/Private		Jumlah/Total	
	2020/2021	2021/2022	2020/2021	2021/2022	2020/2021	2021/2022
(1)	(2)	(3)	(4)	(5)	(6)	(7)
Klaso	-	-	-	-	-	-
Saengkeduk	-	-	-	-	-	-
Makbon	-	-	30	24	30	24
Klayili	-	-	-	-	-	-
Beraur	-	-	-	-	-	-
Klamono	-	-	82	130	82	130
Klabot	-	-	-	-	-	-
Klawak	-	-	-	-	-	-
Bagun	-	-	-	-	-	-
Klasafet	-	-	-	-	-	-
Malabotom	-	-	-	-	-	-
Botain	-	-	-	-	-	-
Konhir	-	-	-	-	-	-
Salawati	-	-	213	212	213	212
Mayamuk	-	-	132	188	132	188

Catatan/Note: <sup>1</sup> Jumlah guru termasuk kepala sekolah dan guru/The total of teachers including headmaster and teacher  
 Sumber/Source: Kementerian Pendidikan dan Kebudayaan, Data Semester Ganjil/Ministry of Educations and Culture, Odd semester report data

Lanjutan Tabel/*Continued Table* 4.1.1

Kecamatan Subdistrict	Murid/Pupils					
	Negeri/Public		Swasta/Private		Jumlah/Total	
	2020/2021	2021/2022	2020/2021	2021/2022	2020/2021	2021/2022
(1)	(2)	(3)	(4)	(5)	(6)	(7)
Moisingin	-	-	80	68	80	68
Hobard	-	-	-	-	-	-
Buk	-	-	-	-	-	-
Seget	-	-	17	18	17	18
Segun	-	-	-	-	-	-
Salawati Selatan	-	-	23	16	23	16
Salawati Tengah	-	-	-	-	-	-
Aimas	49	47	465	503	514	550
Mariat	-	-	158	142	158	142
Sorong	-	-	30	17	30	17
Sayosa	-	-	-	-	-	-
Maudus	-	-	-	-	-	-
Wemak	-	-	-	-	-	-
Sayosa Timur	-	-	-	-	-	-
Sunook	-	-	-	-	-	-
<b>Sorong</b>	<b>49</b>	<b>47</b>	<b>1 230</b>	<b>1 318</b>	<b>1 279</b>	<b>1 365</b>

**Tabel**  
**Table** 4.1.2

**Jumlah Sekolah, Guru, dan Murid Raudatul Athfal (RA)  
di Bawah Kementerian Agama Menurut Kecamatan di  
Kabupaten Sorong, 2020/2021 dan 2021/2022**  
*Number of Schools, Teachers, and Pupils in Raudatul Athfal  
(RA) Under The Ministry of Religious Affairs by Subdistrict in  
Sorong Regency, 2020/2021 and 2021/2022*

Kecamatan Subdistrict	Sekolah/Schools		Guru/Teachers		Murid/Pupils	
	2020/2021	2021/2022	2020/2021	2021/2022	2020/2021	2021/2022
(1)	(2)	(3)	(4)	(5)	(6)	(7)
Klaso	-	-	-	-	-	-
Saengkeduk	-	-	-	-	-	-
Makbon	-	-	-	-	-	-
Klayili	-	-	-	-	-	-
Beraur	-	-	-	-	-	-
Klamono	-	-	-	-	-	-
Klabot	-	-	-	-	-	-
Klawak	-	-	-	-	-	-
Bagun	-	-	-	-	-	-
Klasafet	-	-	-	-	-	-
Malabotom	-	-	-	-	-	-
Botain	-	-	-	-	-	-
Konhir	-	-	-	-	-	-
Salawati	3	3	11	14	169	127
Mayamuk	-	-	-	-	-	-
Moisigin	-	-	-	-	-	-



Lanjutan Tabel/*Continued Table* 4.1.2

Kecamatan Subdistrict	Sekolah/Schools		Guru/Teachers		Murid/Pupils	
	2020/2021	2021/2022	2020/2021	2021/2022	2020/2021	2021/2022
(1)	(2)	(3)	(4)	(5)	(6)	(7)
Hobard	1	2	4	8	151	135
Buk	-	-	-	-	-	-
Seget	-	-	-	-	-	-
Segun	-	-	-	-	-	-
Salawati Selatan	-	-	-	-	-	-
Salawati Tengah	-	-	-	-	-	-
Aimas	5	5	25	23	504	244
Mariat	3	3	11	10	174	102
Sorong	-	-	-	-	-	-
Sayosa	-	-	-	-	-	-
Maudus	-	-	-	-	-	-
Wemak	-	-	-	-	-	-
Sayosa Timur	-	-	-	-	-	-
Sunook	-	-	-	-	-	-
<b>Sorong</b>	<b>12</b>	<b>13</b>	<b>51</b>	<b>55</b>	<b>998</b>	<b>608</b>

Catatan/Note: Seluruh Raudatul Athfal (RA) berstatus swasta/*All Raudatul Athfal (RA) are private*  
 Sumber/Source: Kementerian Agama, Data Semester Ganjil/*Ministry of Religious Affairs, Odd semester report data*

**Tabel**  
**Table** 4.1.3

**Jumlah Sekolah, Guru, dan Murid Sekolah Dasar (SD)  
di Bawah Kementerian Pendidikan dan Kebudayaan  
Menurut Kecamatan di Kabupaten Sorong, 2020/2021  
dan 2021/2022**

**Number of Schools, Teachers, and Pupils in Primary Schools  
Under The Ministry of Education and Culture by Subdistrict  
in Sorong Regency, 2020/2021 and 2021/2022**

Kecamatan Subdistrict	Sekolah/Schools					
	Negeri/Public		Swasta/Private		Jumlah/Total	
	2020/2021	2021/2022	2020/2021	2021/2022	2020/2021	2021/2022
(1)	(2)	(3)	(4)	(5)	(6)	(7)
Klaso	1	1	1	1	2	2
Saengkeduk	4	4	-	-	4	4
Makbon	6	6	4	4	10	10
Klayili	3	3	2	2	5	5
Beraur	2	2	2	2	4	4
Klamono	5	4	3	3	8	7
Klabot	2	2	-	-	2	2
Klawak	3	3	-	-	3	3
Bagun	1	1	-	-	1	1
Klasafet	-	-	-	-	-	-
Malabotom	2	3	-	-	2	3
Botain	-	-	-	-	-	-
Konhir	1	1	-	-	1	1
Salawati	9	9	2	3	11	12
Mayamuk	9	9	4	4	13	13

Lanjutan Tabel/*Continued Table* 4.1.3

Kecamatan Subdistrict	Sekolah/Schools					
	Negeri/Public		Swasta/Private		Jumlah/Total	
	2020/2021	2021/2022	2020/2021	2021/2022	2020/2021	2021/2022
(1)	(2)	(3)	(4)	(5)	(6)	(7)
Moisigin	6	6	1	1	7	7
Hobard	-	-	-	-	-	-
Buk	-	-	1	1	1	1
Seget	4	4	3	3	7	7
Segun	5	5	1	1	6	6
Salawati Selatan	2	1	1	1	3	2
Salawati Tengah	3	4	1	1	4	5
Aimas	13	13	6	6	19	19
Mariat	7	7	2	2	9	9
Sorong	1	1	-	-	1	1
Sayosa	5	2	-	-	5	2
Maudus	1	1	1	1	2	2
Wemak	1	4	-	-	1	4
Sayosa Timur	1	1	-	-	1	1
Sunook	-	-	1	1	1	1
<b>Sorong</b>	<b>97</b>	<b>97</b>	<b>37</b>	<b>38</b>	<b>134</b>	<b>135</b>

Lanjutan Tabel/Continued Table 4.1.3

Kecamatan Subdistrict	Guru <sup>1</sup> /Teachers <sup>1</sup>					
	Negeri/Public		Swasta/Private		Jumlah/Total	
	2020/2021	2021/2022	2020/2021	2021/2022	2020/2021	2021/2022
(1)	(2)	(3)	(4)	(5)	(6)	(7)
Klaso	3	5	5	5	8	10
Saengkeduk	22	23	-	-	22	23
Makbon	33	38	18	21	51	59
Klayili	14	17	9	9	23	26
Beraur	11	13	9	9	20	22
Klamono	29	30	20	19	49	49
Klabot	11	11	-	-	11	11
Klawak	15	17	-	-	15	17
Bagun	8	9	-	-	8	9
Klasafet	-	-	-	-	-	-
Malabotom	13	18	-	-	13	18
Botain	-	-	-	-	-	-
Konhir	5	5	-	-	5	5
Salawati	83	83	10	13	93	96
Mayamuk	85	93	24	21	109	114

Lanjutan Tabel/*Continued Table* 4.1.3

Kecamatan Subdistrict	Guru <sup>1</sup> /Teachers <sup>1</sup>					
	Negeri/Public		Swasta/Private		Jumlah/Total	
	2020/2021	2021/2022	2020/2021	2021/2022	2020/2021	2021/2022
(1)	(2)	(3)	(4)	(5)	(6)	(7)
Moisigin	42	41	3	2	45	43
Hobard	-	-	-	-	-	-
Buk	-	-	4	4	4	4
Seget	21	27	18	15	39	42
Segun	23	22	6	6	29	28
Salawati Selatan	13	8	2	2	15	10
Salawati Tengah	16	24	4	4	20	28
Aimas	182	176	50	51	232	227
Mariat	68	74	19	21	87	95
Sorong	10	9	-	-	10	9
Sayosa	24	11	-	-	24	11
Maudus	4	5	2	2	6	7
Wemak	2	19	-	-	2	19
Sayosa Timur	4	5	-	-	4	5
Sunook	-	-	2	3	2	3
<b>Sorong</b>	<b>741</b>	<b>783</b>	<b>207</b>	<b>209</b>	<b>948</b>	<b>992</b>

Lanjutan Tabel/Continued Table 4.1.3

Kecamatan Subdistrict	Murid/Pupils					
	Negeri/Public		Swasta/Private		Jumlah/Total	
	2020/2021	2021/2022	2020/2021	2021/2022	2020/2021	2021/2022
(1)	(2)	(3)	(4)	(5)	(6)	(7)
Klaso	60	57	55	42	115	99
Saengkeduk	290	268	-	-	290	268
Makbon	476	378	207	197	683	575
Klayili	100	77	140	138	240	215
Beraur	183	158	132	116	315	274
Klamono	378	316	347	286	725	602
Klabot	121	107	-	-	121	107
Klawak	195	206	-	-	195	206
Bagun	144	161	-	-	144	161
Klasafet	-	-	-	-	-	-
Malabotom	89	109	-	-	89	109
Botain	-	-	-	-	-	-
Konhir	117	124	-	-	117	124
Salawati	1 030	1 028	84	90	1 114	1 118
Mayamuk	1 132	1 117	362	320	1 494	1 437

Lanjutan Tabel/*Continued Table* 4.1.3

Kecamatan Subdistrict	Murid/Pupils					
	Negeri/Public		Swasta/Private		Jumlah/Total	
	2020/2021	2021/2022	2020/2021	2021/2022	2020/2021	2021/2022
(1)	(2)	(3)	(4)	(5)	(6)	(7)
Moisigin	505	513	38	32	543	545
Hobard	-	-	-	-	-	-
Buk	-	-	135	69	135	69
Seget	328	373	425	387	753	760
Segun	306	288	76	59	382	347
Salawati Selatan	224	93	43	45	267	138
Salawati Tengah	258	350	105	62	363	412
Aimas	2 817	2 705	950	983	3 767	3 688
Mariat	1 102	1 099	162	148	1 264	1 247
Sorong	67	66	-	-	67	66
Sayosa	496	327	-	-	496	327
Maudus	80	76	29	31	109	107
Wemak	61	211	-	-	61	211
Sayosa Timur	82	64	-	-	82	64
Sunook	-	-	22	23	22	23
<b>Sorong</b>	<b>10 641</b>	<b>10 271</b>	<b>3 358</b>	<b>3 062</b>	<b>13 999</b>	<b>13 333</b>

Catatan/Note: <sup>1</sup> Jumlah guru termasuk kepala sekolah dan guru/*The total of teachers including headmaster and teacher*  
 Sumber/Source: Kementerian Pendidikan dan Kebudayaan, Sistem Data Pokok Pendidikan, data semester ganjil/*Ministry of Educations and Culture, Basic Education Data System, odd semester report data*

**Tabel 4.1.4** Jumlah Sekolah, Guru, dan Murid Madrasah Ibtidaiyah (MI) di Bawah Kementerian Agama Menurut Kecamatan di Kabupaten Sorong, 2020/2021 dan 2021/2022  
**Number of Schools, Teachers, and Pupils in Madrasah Ibtidaiyah (MI) Under The Ministry of Religious Affairs by Subdistrict in Sorong Regency, 2020/2021 and 2021/2022**

Kecamatan Subdistrict	Sekolah/Schools					
	Negeri/Public		Swasta/Private		Jumlah/Total	
	2020/2021	2021/2022	2020/2021	2021/2022	2020/2021	2021/2022
(1)	(2)	(3)	(4)	(5)	(6)	(7)
Klaso	-	-	-	-	-	-
Saengkeduk	-	-	-	-	-	-
Makbon	-	-	-	-	-	-
Klayili	-	-	-	-	-	-
Beraur	-	-	-	-	-	-
Klamono	-	-	-	-	-	-
Klabot	-	-	-	-	-	-
Klawak	-	-	-	-	-	-
Bagun	-	-	-	-	-	-
Klasafet	-	-	-	-	-	-
Malabotom	-	-	-	-	-	-
Botain	-	-	-	-	-	-
Konhir	-	-	-	-	-	-
Salawati	-	-	1	1	1	1
Mayamuk	-	-	-	-	-	-



Lanjutan Tabel/*Continued Table* 4.1.4

Kecamatan Subdistrict	Sekolah/Schools					
	Negeri/Public		Swasta/Private		Jumlah/Total	
	2020/2021	2021/2022	2020/2021	2021/2022	2020/2021	2021/2022
(1)	(2)	(3)	(4)	(5)	(6)	(7)
Moisigin	-	-	-	-	-	-
Hobard	-	-	5	5	5	5
Buk	-	-	-	-	-	-
Seget	-	-	-	-	-	-
Segun	-	-	-	-	-	-
Salawati Selatan	-	-	-	-	-	-
Salawati Tengah	-	-	-	-	-	-
Aimas	1	1	1	1	2	2
Mariat	-	-	3	3	3	3
Sorong	-	-	-	-	-	-
Sayosa	-	-	-	-	-	-
Maudus	-	-	-	-	-	-
Wemak	-	-	-	-	-	-
Sayosa Timur	-	-	-	-	-	-
Sunook	-	-	-	-	-	-
<b>Sorong</b>	<b>1</b>	<b>1</b>	<b>10</b>	<b>10</b>	<b>11</b>	<b>11</b>

Lanjutan Tabel/Continued Table 4.1.4

Kecamatan Subdistrict	Guru <sup>1</sup> /Teachers <sup>1</sup>					
	Negeri/Public		Swasta/Private		Jumlah/Total	
	2020/2021	2021/2022	2020/2021	2021/2022	2020/2021	2021/2022
(1)	(2)	(3)	(4)	(5)	(6)	(7)
Klaso	-	-	-	-	-	-
Saengkeduk	-	-	-	-	-	-
Makbon	-	-	-	-	-	-
Klayili	-	-	-	-	-	-
Beraur	-	-	-	-	-	-
Klamono	-	-	-	-	-	-
Klabot	-	-	-	-	-	-
Klawak	-	-	-	-	-	-
Bagun	-	-	-	-	-	-
Klasafet	-	-	-	-	-	-
Malabotom	-	-	-	-	-	-
Botain	-	-	-	-	-	-
Konhir	-	-	-	-	-	-
Salawati	-	-	9	7	9	7
Mayamuk	-	-	-	-	-	-

Lanjutan Tabel/*Continued Table* 4.1.4

Kecamatan Subdistrict	Guru <sup>1</sup> /Teachers <sup>1</sup>					
	Negeri/Public		Swasta/Private		Jumlah/Total	
	2020/2021	2021/2022	2020/2021	2021/2022	2020/2021	2021/2022
(1)	(2)	(3)	(4)	(5)	(6)	(7)
Moisigin	-	-	-	-	-	-
Hobard	-	-	53	44	53	44
Buk	-	-	-	-	-	-
Seget	-	-	-	-	-	-
Segun	-	-	-	-	-	-
Salawati Selatan	-	-	-	-	-	-
Salawati Tengah	-	-	-	-	-	-
Aimas	18	24	17	12	35	36
Mariat	-	-	38	25	38	25
Sorong	-	-	-	-	-	-
Sayosa	-	-	-	-	-	-
Maudus	-	-	-	-	-	-
Wemak	-	-	-	-	-	-
Sayosa Timur	-	-	-	-	-	-
Sunook	-	-	-	-	-	-
<b>Sorong</b>	<b>18</b>	<b>24</b>	<b>117</b>	<b>88</b>	<b>135</b>	<b>112</b>

Lanjutan Tabel/Continued Table 4.1.4

Kecamatan Subdistrict	Murid/Pupils					
	Negeri/Public		Swasta/Private		Jumlah/Total	
	2020/2021	2021/2022	2020/2021	2021/2022	2020/2021	2021/2022
(1)	(2)	(3)	(4)	(5)	(6)	(7)
Klaso	-	-	-	-	-	-
Saengkeduk	-	-	-	-	-	-
Makbon	-	-	-	-	-	-
Klayili	-	-	-	-	-	-
Beraur	-	-	-	-	-	-
Klamono	-	-	-	-	-	-
Klabot	-	-	-	-	-	-
Klawak	-	-	-	-	-	-
Bagun	-	-	-	-	-	-
Klasafet	-	-	-	-	-	-
Malabotom	-	-	-	-	-	-
Botain	-	-	-	-	-	-
Konhir	-	-	-	-	-	-
Salawati	-	-	99	101	99	101
Mayamuk	-	-	-	-	-	-

Lanjutan Tabel/*Continued Table* 4.1.4

Kecamatan Subdistrict	Murid/Pupils					
	Negeri/Public		Swasta/Private		Jumlah/Total	
	2020/2021	2021/2022	2020/2021	2021/2022	2020/2021	2021/2022
(1)	(2)	(3)	(4)	(5)	(6)	(7)
Moisigin	-	-	-	-	-	-
Hobard	-	-	881	736	881	736
Buk	-	-	-	-	-	-
Seget	-	-	-	-	-	-
Segun	-	-	-	-	-	-
Salawati Selatan	-	-	-	-	-	-
Salawati Tengah	-	-	-	-	-	-
Aimas	348	326	239	219	587	545
Mariat	-	-	296	269	296	269
Sorong	-	-	-	-	-	-
Sayosa	-	-	-	-	-	-
Maudus	-	-	-	-	-	-
Wemak	-	-	-	-	-	-
Sayosa Timur	-	-	-	-	-	-
Sunook	-	-	-	-	-	-
<b>Sorong</b>	<b>348</b>	<b>326</b>	<b>1 515</b>	<b>1 325</b>	<b>1 863</b>	<b>1 651</b>

Catatan/Note: ....

Sumber/Source: Kementerian Agama, EMIS, Data Semester Ganjil/Ministry of Religious Affairs, EMIS, Odd semester report data

**Tabel**  
**Table 4.1.5**

**Jumlah Sekolah, Guru, dan Murid Sekolah Menengah Pertama (SMP) di Bawah Kementerian Pendidikan dan Kebudayaan Menurut Kecamatan di Kabupaten Sorong, 2020/2021 dan 2021/2022**  
**Number of Schools, Teachers, and Pupils in Lower Secondary Schools Under The Ministry of Education and Culture by Subdistrict in Sorong Regency, 2020/2021 and 2021/2022**

Kecamatan Subdistrict	Sekolah/Schools					
	Negeri/Public		Swasta/Private		Jumlah/Total	
	2020/2021	2021/2022	2020/2021	2021/2022	2020/2021	2021/2022
(1)	(2)	(3)	(4)	(5)	(6)	(7)
Klaso	1	1	-	-	1	1
Saengkeduk	1	1	-	-	1	1
Makbon	2	2	-	-	2	2
Klayili	2	2	-	-	2	2
Beraur	1	1	-	-	1	1
Klamono	2	2	-	-	2	2
Klabot	-	-	-	-	-	-
Klawak	1	1	-	-	1	1
Bagun	1	1	-	-	1	1
Klasafet	-	-	-	-	-	-
Malabotom	1	1	-	-	1	1
Botain	-	-	-	-	-	-
Konhir	-	-	-	-	-	-
Salawati	3	3	2	2	5	5
Mayamuk	2	2	2	2	4	4

Lanjutan Tabel/Continued Table 4.1.5

Kecamatan Subdistrict	Sekolah/Schools					
	Negeri/Public		Swasta/Private		Jumlah/Total	
	2020/2021	2021/2022	2020/2021	2021/2022	2020/2021	2021/2022
(1)	(2)	(3)	(4)	(5)	(6)	(7)
Moisigin	3	3	-	-	3	3
Hobard	-	-	-	-	-	-
Buk	-	-	1	1	1	1
Seget	1	1	-	-	1	1
Segun	1	1	-	-	1	1
Salawati Selatan	2	1	-	-	2	1
Salawati Tengah	-	1	-	-	-	1
Aimas	5	5	3	4	8	9
Mariat	1	1	3	3	4	4
Sorong	-	-	-	-	-	-
Sayosa	2	2	-	-	2	2
Maudus	1	1	-	-	1	1
Wemak	-	-	-	-	-	-
Sayosa Timur	-	-	-	-	-	-
Sunook	-	-	-	-	-	-
<b>Sorong</b>	<b>33</b>	<b>33</b>	<b>11</b>	<b>12</b>	<b>44</b>	<b>45</b>

Lanjutan Tabel/Continued Table 4.1.5

Kecamatan Subdistrict	Guru <sup>1</sup> /Teachers <sup>1</sup>					
	Negeri/Public		Swasta/Private		Jumlah/Total	
	2020/2021	2021/2022	2020/2021	2021/2022	2020/2021	2021/2022
(1)	(2)	(3)	(4)	(5)	(6)	(7)
Klaso	4	5	-	-	4	5
Saengkeduk	8	8	-	-	8	8
Makbon	15	15	-	-	15	15
Klayili	14	15	-	-	14	15
Beraur	8	7	-	-	8	7
Klamono	25	23	-	-	25	23
Klabot	-	-	-	-	-	-
Klawak	7	8	-	-	7	8
Bagun	11	9	-	-	11	9
Klasafet	-	-	-	-	-	-
Malabotom	12	10	-	-	12	10
Botain	-	-	-	-	-	-
Konhir	-	-	-	-	-	-
Salawati	41	43	30	26	71	69
Mayamuk	31	30	19	20	50	50



Lanjutan Tabel/*Continued Table* 4.1.5

Kecamatan Subdistrict	Guru <sup>1</sup> /Teachers <sup>1</sup>					
	Negeri/Public		Swasta/Private		Jumlah/Total	
	2020/2021	2021/2022	2020/2021	2021/2022	2020/2021	2021/2022
(1)	(2)	(3)	(4)	(5)	(6)	(7)
Moisigin	26	24	-	-	26	24
Hobard	-	-	-	-	-	-
Buk	-	-	5	6	5	6
Seget	14	15	-	-	14	15
Segun	7	8	-	-	7	8
Salawati Selatan	16	9	-	-	16	9
Salawati Tengah	-	8	-	-	-	8
Aimas	94	101	46	43	140	144
Mariat	27	24	23	26	50	50
Sorong	-	-	-	-	-	-
Sayosa	15	15	-	-	15	15
Maudus	4	7	-	-	4	7
Wemak	-	-	-	-	-	-
Sayosa Timur	-	-	-	-	-	-
Sunook	-	-	-	-	-	-
<b>Sorong</b>	<b>379</b>	<b>384</b>	<b>123</b>	<b>121</b>	<b>502</b>	<b>505</b>

Lanjutan Tabel/Continued Table 4.1.5

Kecamatan Subdistrict	Murid/Pupils					
	Negeri/Public		Swasta/Private		Jumlah/Total	
	2020/2021	2021/2022	2020/2021	2021/2022	2020/2021	2021/2022
(1)	(2)	(3)	(4)	(5)	(6)	(7)
Klaso	56	69	-	-	56	69
Saengkeduk	133	113	-	-	133	113
Makbon	194	216	-	-	194	216
Klayili	42	53	-	-	42	53
Beraur	24	19	-	-	24	19
Klamono	268	266	-	-	268	266
Klabot	-	-	-	-	-	-
Klawak	61	77	-	-	61	77
Bagun	39	34	-	-	39	34
Klasafet	-	-	-	-	-	-
Malabotom	66	54	-	-	66	54
Botain	-	-	-	-	-	-
Konhir	-	-	-	-	-	-
Salawati	354	354	315	331	669	685
Mayamuk	325	333	239	262	564	595

Lanjutan Tabel/*Continued Table* 4.1.5

Kecamatan Subdistrict	Murid/Pupils					
	Negeri/Public		Swasta/Private		Jumlah/Total	
	2020/2021	2021/2022	2020/2021	2021/2022	2020/2021	2021/2022
(1)	(2)	(3)	(4)	(5)	(6)	(7)
Moisigin	191	188	-	-	191	188
Hobard	-	-	-	-	-	-
Buk	-	-	70	55	70	55
Seget	290	300	-	-	290	300
Segun	41	51	-	-	41	51
Salawati Selatan	154	117	-	-	154	117
Salawati Tengah	-	44	-	-	-	44
Aimas	1 214	1 222	673	634	1 887	1 856
Mariat	330	361	303	326	633	687
Sorong	-	-	-	-	-	-
Sayosa	70	64	-	-	70	64
Maudus	34	28	-	-	34	28
Wemak	-	-	-	-	-	-
Sayosa Timur	-	-	-	-	-	-
Sunook	-	-	-	-	-	-
<b>Sorong</b>	<b>3 886</b>	<b>3 963</b>	<b>1 600</b>	<b>1 608</b>	<b>5 486</b>	<b>5 571</b>

Catatan/Note: <sup>1</sup> Jumlah guru termasuk kepala sekolah dan guru/*The total of teachers including headmaster and teacher*  
 Sumber/Source: Kementerian Pendidikan dan Kebudayaan, Sistem Data Pokok Pendidikan, data semester ganjil/*Ministry of Educations and Culture, Basic Education Data System, odd semester report data*

**Tabel**  
**Table 4.1.6**

**Jumlah Sekolah, Guru, dan Murid Madrasah Tsanawiyah (MTs) di Bawah Kementerian Agama Menurut Kecamatan di Kabupaten Sorong, 2020/2021 dan 2021/2022**  
**Number of Schools, Teachers, and Pupils in Madrasah Tsanawiyah (MTs) Under The Ministry of Religious Affairs by Subdistrict in Sorong Regency , 2020/2021 and 2021/2022**

Kecamatan Subdistrict	Sekolah/Schools					
	Negeri/Public		Swasta/Private		Jumlah/Total	
	2020/2021	2021/2022	2020/2021	2021/2022	2020/2021	2021/2022
(1)	(2)	(3)	(4)	(5)	(6)	(7)
Klaso	-	-	-	-	-	-
Saengkeduk	-	-	-	-	-	-
Makbon	-	-	-	-	-	-
Klayili	-	-	-	-	-	-
Beraur	-	-	-	-	-	-
Klamono	-	-	-	-	-	-
Klabot	-	-	-	-	-	-
Klawak	-	-	-	-	-	-
Bagun	-	-	-	-	-	-
Klasafet	-	-	-	-	-	-
Malabotom	-	-	-	-	-	-
Botain	-	-	-	-	-	-
Konhir	-	-	-	-	-	-
Salawati	-	-	1	1	1	1
Mayamuk	-	-	-	-	-	-

Lanjutan Tabel/*Continued Table* 4.1.6

Kecamatan Subdistrict	Sekolah/Schools					
	Negeri/Public		Swasta/Private		Jumlah/Total	
	2020/2021	2021/2022	2020/2021	2021/2022	2020/2021	2021/2022
(1)	(2)	(3)	(4)	(5)	(6)	(7)
Moisingin	-	-	-	-	-	-
Hobard	1	1	1	1	2	2
Buk	-	-	-	-	-	-
Seget	-	-	-	-	-	-
Segun	-	-	-	-	-	-
Salawati Selatan	-	-	-	-	-	-
Salawati Tengah	-	-	-	-	-	-
Aimas	-	-	3	3	3	3
Mariat	-	-	3	3	3	3
Sorong	-	-	-	-	-	-
Sayosa	-	-	-	-	-	-
Maudus	-	-	-	-	-	-
Wemak	-	-	-	-	-	-
Sayosa Timur	-	-	-	-	-	-
Sunook	-	-	-	-	-	-
<b>Sorong</b>	<b>1</b>	<b>1</b>	<b>8</b>	<b>8</b>	<b>9</b>	<b>9</b>

Lanjutan Tabel/Continued Table 4.1.6

Kecamatan Subdistrict	Guru <sup>1</sup> /Teachers <sup>1</sup>					
	Negeri/Public		Swasta/Private		Jumlah/Total	
	2020/2021	2021/2022	2020/2021	2021/2022	2020/2021	2021/2022
(1)	(2)	(3)	(4)	(5)	(6)	(7)
Klaso	-	-	-	-	-	-
Saengkeduk	-	-	-	-	-	-
Makbon	-	-	-	-	-	-
Klayili	-	-	-	-	-	-
Beraur	-	-	-	-	-	-
Klamono	-	-	-	-	-	-
Klabot	-	-	-	-	-	-
Klawak	-	-	-	-	-	-
Bagun	-	-	-	-	-	-
Klasafet	-	-	-	-	-	-
Malabotom	-	-	-	-	-	-
Botain	-	-	-	-	-	-
Konhir	-	-	-	-	-	-
Salawati	-	-	11	9	11	9
Mayamuk	-	-	-	-	-	-

Lanjutan Tabel/*Continued Table* 4.1.6

Kecamatan Subdistrict	Guru <sup>1</sup> /Teachers <sup>1</sup>					
	Negeri/Public		Swasta/Private		Jumlah/Total	
	2020/2021	2021/2022	2020/2021	2021/2022	2020/2021	2021/2022
(1)	(2)	(3)	(4)	(5)	(6)	(7)
Moisigin	-	-	-	-	-	-
Hobard	40	26	6	6	46	32
Buk	-	-	-	-	-	-
Seget	-	-	-	-	-	-
Segun	-	-	-	-	-	-
Salawati Selatan	-	-	-	-	-	-
Salawati Tengah	-	-	-	-	-	-
Aimas	-	-	51	42	51	42
Mariat	-	-	39	33	39	33
Sorong	-	-	-	-	-	-
Sayosa	-	-	-	-	-	-
Maudus	-	-	-	-	-	-
Wemak	-	-	-	-	-	-
Sayosa Timur	-	-	-	-	-	-
Sunook	-	-	-	-	-	-
<b>Sorong</b>	<b>40</b>	<b>26</b>	<b>107</b>	<b>90</b>	<b>147</b>	<b>116</b>

Lanjutan Tabel/Continued Table 4.1.6

Kecamatan Subdistrict	Murid/Pupils					
	Negeri/Public		Swasta/Private		Jumlah/Total	
	2020/2021	2021/2022	2020/2021	2021/2022	2020/2021	2021/2022
(1)	(2)	(3)	(4)	(5)	(6)	(7)
Klaso	-	-	-	-	-	-
Saengkeduk	-	-	-	-	-	-
Makbon	-	-	-	-	-	-
Klayili	-	-	-	-	-	-
Beraur	-	-	-	-	-	-
Klamono	-	-	-	-	-	-
Klabot	-	-	-	-	-	-
Klawak	-	-	-	-	-	-
Bagun	-	-	-	-	-	-
Klasafet	-	-	-	-	-	-
Malabotom	-	-	-	-	-	-
Botain	-	-	-	-	-	-
Konhir	-	-	-	-	-	-
Salawati	-	-	31	20	31	20
Mayamuk	-	-	-	-	-	-



Lanjutan Tabel/*Continued Table* 4.1.6

Kecamatan Subdistrict	Murid/Pupils					
	Negeri/Public		Swasta/Private		Jumlah/Total	
	2020/2021	2021/2022	2020/2021	2021/2022	2020/2021	2021/2022
(1)	(2)	(3)	(4)	(5)	(6)	(7)
Moisigin	-	-	-	-	-	-
Hobard	305	311	24	10	329	321
Buk	-	-	-	-	-	-
Seget	-	-	-	-	-	-
Segun	-	-	-	-	-	-
Salawati Selatan	-	-	-	-	-	-
Salawati Tengah	-	-	-	-	-	-
Aimas	-	-	644	566	644	566
Mariat	-	-	365	353	365	353
Sorong	-	-	-	-	-	-
Sayosa	-	-	-	-	-	-
Maudus	-	-	-	-	-	-
Wemak	-	-	-	-	-	-
Sayosa Timur	-	-	-	-	-	-
Sunook	-	-	-	-	-	-
<b>Sorong</b>	<b>305</b>	<b>311</b>	<b>1 064</b>	<b>949</b>	<b>1 369</b>	<b>1 260</b>

Catatan/Note: ....

Sumber/Source: Kementerian Agama, EMIS, Data Semester Ganjil/Ministry of Religious Affairs, EMIS, Odd semester report data

**Tabel**  
**Table** 4.1.7

**Jumlah Sekolah, Guru, dan Murid Sekolah Menengah Atas (SMA) di Bawah Kementerian Pendidikan dan Kebudayaan Menurut Kecamatan di Kabupaten Sorong, 2020/2021 dan 2021/2022**  
**Number of Schools, Teachers, and Pupils in Upper Secondary Schools Under The Ministry of Education and Culture by Subdistrict in Sorong Municipality, 2020/2021 and 2021/2022**

Kecamatan Subdistrict	Sekolah/Schools					
	Negeri/Public		Swasta/Private		Jumlah/Total	
	2020/2021	2021/2022	2020/2021	2021/2022	2020/2021	2021/2022
(1)	(2)	(3)	(4)	(5)	(6)	(7)
Klaso	-	-	-	-	-	-
Saengkeduk	-	-	-	-	-	-
Makbon	1	1	-	-	1	1
Klayili	-	-	-	-	-	-
Beraur	1	1	-	-	1	1
Klamono	1	1	-	-	1	1
Klabot	-	-	-	-	-	-
Klawak	-	-	-	-	-	-
Bagun	-	-	-	-	-	-
Klasafet	-	-	-	-	-	-
Malabotom	-	-	-	-	-	-
Botain	-	-	-	-	-	-
Konhir	-	-	-	-	-	-
Salawati	1	1	1	1	2	2
Mayamuk	1	1	2	2	3	3

Lanjutan Tabel/*Continued Table* 4.1.7

Kecamatan Subdistrict	Sekolah/Schools					
	Negeri/Public		Swasta/Private		Jumlah/Total	
	2020/2021	2021/2022	2020/2021	2021/2022	2020/2021	2021/2022
(1)	(2)	(3)	(4)	(5)	(6)	(7)
Moisigin	-	-	1	1	1	1
Hobard	-	-	-	-	-	-
Buk	-	-	-	-	-	-
Seget	1	1	-	-	1	1
Segun	1	1	-	-	1	1
Salawati Selatan	1	1	-	-	1	1
Salawati Tengah	-	-	-	-	-	-
Aimas	2	2	2	2	4	4
Mariat	1	1	1	1	2	2
Sorong	-	-	-	-	-	-
Sayosa	-	-	-	-	-	-
Maudus	-	-	-	-	-	-
Wemak	-	-	-	-	-	-
Sayosa Timur	-	-	-	-	-	-
Sunook	-	-	-	-	-	-
<b>Sorong</b>	<b>11</b>	<b>11</b>	<b>7</b>	<b>7</b>	<b>18</b>	<b>18</b>

Lanjutan Tabel/*Continued Table 4.1.7*

Kecamatan Subdistrict	Guru <sup>1</sup> /Teachers <sup>1</sup>					
	Negeri/Public		Swasta/Private		Jumlah/Total	
	2020/2021	2021/2022	2020/2021	2021/2022	2020/2021	2021/2022
(1)	(2)	(3)	(4)	(5)	(6)	(7)
Klaso	-	-	-	-	-	-
Saengkeduk	-	-	-	-	-	-
Makbon	14	14	-	-	14	14
Klayili	-	-	-	-	-	-
Beraur	6	6	-	-	6	6
Klamono	21	22	-	-	21	22
Klabot	-	-	-	-	-	-
Klawak	-	-	-	-	-	-
Bagun	-	-	-	-	-	-
Klasafet	-	-	-	-	-	-
Malabotom	-	-	-	-	-	-
Botain	-	-	-	-	-	-
Konhir	-	-	-	-	-	-
Salawati	33	29	13	12	46	41
Mayamuk	17	16	18	19	35	35

Lanjutan Tabel/*Continued Table* 4.1.7

Kecamatan Subdistrict	Guru <sup>1</sup> /Teachers <sup>1</sup>					
	Negeri/Public		Swasta/Private		Jumlah/Total	
	2020/2021	2021/2022	2020/2021	2021/2022	2020/2021	2021/2022
(1)	(2)	(3)	(4)	(5)	(6)	(7)
Moisigin	-	-	7	8	7	8
Hobard	-	-	-	-	-	-
Buk	-	-	-	-	-	-
Seget	14	14	-	-	14	14
Segun	14	11	-	-	14	11
Salawati Selatan	8	8	-	-	8	8
Salawati Tengah	-	-	-	-	-	-
Aimas	72	69	36	35	108	104
Mariat	20	21	11	11	31	32
Sorong	-	-	-	-	-	-
Sayosa	-	-	-	-	-	-
Maudus	-	-	-	-	-	-
Wemak	-	-	-	-	-	-
Sayosa Timur	-	-	-	-	-	-
Sunook	-	-	-	-	-	-
<b>Sorong</b>	<b>219</b>	<b>210</b>	<b>85</b>	<b>85</b>	<b>304</b>	<b>295</b>

Lanjutan Tabel/Continued Table 4.1.7

Kecamatan Subdistrict	Murid/Pupils					
	Negeri/Public		Swasta/Private		Jumlah/Total	
	2020/2021	2021/2022	2020/2021	2021/2022	2020/2021	2021/2022
(1)	(2)	(3)	(4)	(5)	(6)	(7)
Klaso	-	-	-	-	-	-
Saengkeduk	-	-	-	-	-	-
Makbon	103	113	-	-	103	113
Klayili	-	-	-	-	-	-
Beraur	40	43	-	-	40	43
Klamono	194	191	-	-	194	191
Klabot	-	-	-	-	-	-
Klawak	-	-	-	-	-	-
Bagun	-	-	-	-	-	-
Klasafet	-	-	-	-	-	-
Malabotom	-	-	-	-	-	-
Botain	-	-	-	-	-	-
Konhir	-	-	-	-	-	-
Salawati	340	324	86	68	426	392
Mayamuk	170	154	84	78	254	232

Lanjutan Tabel/*Continued Table* 4.1.7

Kecamatan Subdistrict	Murid/Pupils					
	Negeri/Public		Swasta/Private		Jumlah/Total	
	2020/2021	2021/2022	2020/2021	2021/2022	2020/2021	2021/2022
(1)	(2)	(3)	(4)	(5)	(6)	(7)
Moisigin	-	-	37	32	37	32
Hobard	-	-	-	-	-	-
Buk	-	-	-	-	-	-
Seget	141	172	-	-	141	172
Segun	70	42	-	-	70	42
Salawati Selatan	82	82	-	-	82	82
Salawati Tengah	-	-	-	-	-	-
Aimas	931	904	455	464	1 386	1 368
Mariat	170	195	36	41	206	236
Sorong	-	-	-	-	-	-
Sayosa	-	-	-	-	-	-
Maudus	-	-	-	-	-	-
Wemak	-	-	-	-	-	-
Sayosa Timur	-	-	-	-	-	-
Sunook	-	-	-	-	-	-
<b>Sorong</b>	<b>2 241</b>	<b>2 220</b>	<b>698</b>	<b>683</b>	<b>2 939</b>	<b>2 903</b>

Catatan/Note: <sup>1</sup> Jumlah guru termasuk kepala sekolah dan guru/*The total of teachers including headmaster and teacher*  
 Sumber/Source: Kementerian Pendidikan dan Kebudayaan, Sistem Data Pokok Pendidikan, data semester ganjil/*Ministry of Educations and Culture, Basic Education Data System, odd semester report data*

**Tabel**  
**Table 4.1.8**

**Jumlah Sekolah, Guru, dan Murid Sekolah Menengah Kejuruan (SMK) di Bawah Kementerian Pendidikan dan Kebudayaan Menurut Kecamatan di Kabupaten Sorong, 2020/2021 dan 2021/2022**  
**Number of Schools, Teachers, and Pupils in Vocational High Schools Under The Ministry of Education and Culture by Subdistrict in Sorong Regency, 2020/2021 and 2021/2022**

Kecamatan Subdistrict	Sekolah/Schools					
	Negeri/Public		Swasta/Private		Jumlah/Total	
	2020/2021	2021/2022	2020/2021	2021/2022	2020/2021	2021/2022
(1)	(2)	(3)	(4)	(5)	(6)	(7)
Klaso	-	-	-	-	-	-
Saengkeduk	-	-	-	-	-	-
Makbon	-	-	-	-	-	-
Klayili	-	-	-	-	-	-
Beraur	-	-	-	-	-	-
Klamono	-	-	-	-	-	-
Klabot	-	-	-	-	-	-
Klawak	-	-	-	-	-	-
Bagun	-	-	-	-	-	-
Klasafet	-	-	-	-	-	-
Malabotom	-	-	-	-	-	-
Botain	-	-	-	-	-	-
Konhir	-	-	-	-	-	-
Salawati	1	1	1	1	2	2
Mayamuk	-	-	1	1	1	1



Lanjutan Tabel/Continued Table 4.1.8

Kecamatan Subdistrict	Sekolah/Schools					
	Negeri/Public		Swasta/Private		Jumlah/Total	
	2020/2021	2021/2022	2020/2021	2021/2022	2020/2021	2021/2022
(1)	(2)	(3)	(4)	(5)	(6)	(7)
Moisingin	-	-	-	-	-	-
Hobard	-	-	-	-	-	-
Buk	-	-	-	-	-	-
Seget	-	-	-	-	-	-
Segun	-	-	-	-	-	-
Salawati Selatan	-	-	-	-	-	-
Salawati Tengah	-	-	-	-	-	-
Aimas	1	1	3	3	4	4
Mariat	-	-	-	-	-	-
Sorong	-	-	-	-	-	-
Sayosa	-	-	-	-	-	-
Maudus	-	-	-	-	-	-
Wemak	-	-	-	-	-	-
Sayosa Timur	-	-	-	-	-	-
Sunook	-	-	-	-	-	-
<b>Sorong</b>	<b>2</b>	<b>2</b>	<b>5</b>	<b>5</b>	<b>7</b>	<b>7</b>

Lanjutan Tabel/Continued Table 4.1.8

Kecamatan Subdistrict	Guru <sup>1</sup> /Teachers <sup>1</sup>					
	Negeri/Public		Swasta/Private		Jumlah/Total	
	2020/2021	2021/2022	2020/2021	2021/2022	2020/2021	2021/2022
(1)	(2)	(3)	(4)	(5)	(6)	(7)
Klaso	-	-	-	-	-	-
Saengkeduk	-	-	-	-	-	-
Makbon	-	-	-	-	-	-
Klayili	-	-	-	-	-	-
Beraur	-	-	-	-	-	-
Klamono	-	-	-	-	-	-
Klabot	-	-	-	-	-	-
Klawak	-	-	-	-	-	-
Bagun	-	-	-	-	-	-
Klasafet	-	-	-	-	-	-
Malabotom	-	-	-	-	-	-
Botain	-	-	-	-	-	-
Konhir	-	-	-	-	-	-
Salawati	17	13	15	12	32	25
Mayamuk	-	-	28	28	28	28

Lanjutan Tabel/*Continued Table* 4.1.8

Kecamatan Subdistrict	Guru <sup>1</sup> /Teachers <sup>1</sup>					
	Negeri/Public		Swasta/Private		Jumlah/Total	
	2020/2021	2021/2022	2020/2021	2021/2022	2020/2021	2021/2022
(1)	(2)	(3)	(4)	(5)	(6)	(7)
Moisigin	-	-	-	-	-	-
Hobard	-	-	-	-	-	-
Buk	-	-	-	-	-	-
Seget	-	-	-	-	-	-
Segun	-	-	-	-	-	-
Salawati Selatan	-	-	-	-	-	-
Salawati Tengah	-	-	-	-	-	-
Aimas	61	59	40	54	101	113
Mariat	-	-	-	-	-	-
Sorong	-	-	-	-	-	-
Sayosa	-	-	-	-	-	-
Maudus	-	-	-	-	-	-
Wemak	-	-	-	-	-	-
Sayosa Timur	-	-	-	-	-	-
Sunook	-	-	-	-	-	-
<b>Sorong</b>	<b>78</b>	<b>72</b>	<b>83</b>	<b>94</b>	<b>161</b>	<b>166</b>

Lanjutan Tabel/*Continued Table* 4.1.8

Kecamatan Subdistrict	Murid/Pupils					
	Negeri/Public		Swasta/Private		Jumlah/Total	
	2020/2021	2021/2022	2020/2021	2021/2022	2020/2021	2021/2022
(1)	(2)	(3)	(4)	(5)	(6)	(7)
Klaso	-	-	-	-	-	-
Saengkeduk	-	-	-	-	-	-
Makbon	-	-	-	-	-	-
Klayili	-	-	-	-	-	-
Beraur	-	-	-	-	-	-
Klamono	-	-	-	-	-	-
Klabot	-	-	-	-	-	-
Klawak	-	-	-	-	-	-
Bagun	-	-	-	-	-	-
Klasafet	-	-	-	-	-	-
Malabotom	-	-	-	-	-	-
Botain	-	-	-	-	-	-
Konhir	-	-	-	-	-	-
Salawati	115	124	61	85	176	209
Mayamuk	-	-	474	551	474	551

Lanjutan Tabel/Continued Table 4.1.8

Kecamatan Subdistrict	Murid/Pupils					
	Negeri/Public		Swasta/Private		Jumlah/Total	
	2020/2021	2021/2022	2020/2021	2021/2022	2020/2021	2021/2022
(1)	(2)	(3)	(4)	(5)	(6)	(7)
Moisigin	-	-	-	-	-	-
Hobard	-	-	-	-	-	-
Buk	-	-	-	-	-	-
Seget	-	-	-	-	-	-
Segun	-	-	-	-	-	-
Salawati Selatan	-	-	-	-	-	-
Salawati Tengah	-	-	-	-	-	-
Aimas	993	1 013	386	461	1 379	1 474
Mariat	-	-	-	-	-	-
Sorong	-	-	-	-	-	-
Sayosa	-	-	-	-	-	-
Maudus	-	-	-	-	-	-
Wemak	-	-	-	-	-	-
Sayosa Timur	-	-	-	-	-	-
Sunook	-	-	-	-	-	-
<b>Sorong</b>	<b>1 108</b>	<b>1 137</b>	<b>921</b>	<b>1 097</b>	<b>2 029</b>	<b>2 234</b>

Catatan/Note: <sup>1</sup> Guru yang mengajar di 2 sekolah atau lebih dihitung di masing-masing sekolah. Jumlah guru termasuk kepala sekolah dan guru/The teacher who taught in two schools or more counted in every school. The total of teachers including headmaster and teacher

Sumber/Source: Kementerian Pendidikan dan Kebudayaan, Sistem Data Pokok Pendidikan, data semester ganjil/Ministry of Educations and Culture, Basic Education Data System, odd semester report data

**Tabel**  
**Table 4.1.9**

**Jumlah Sekolah, Guru, dan Murid Madrasah Aliyah (MA)  
di Bawah Kementerian Agama Menurut Kecamatan di  
Kabupaten Sorong, 2020/2021 dan 2021/2022**  
*Number of Schools, Teachers, and Pupils in Madrasah Aliyah  
(MA) Under the Ministry of Religious Affairs by Subdistrict in  
Sorong Regency, 2020/2021 and 2021/2022*

Kecamatan Subdistrict	Sekolah/Schools					
	Negeri/Public		Swasta/Private		Jumlah/Total	
	2020/2021	2021/2022	2020/2021	2021/2022	2020/2021	2021/2022
(1)	(2)	(3)	(4)	(5)	(6)	(7)
Klaso	-	-	-	-	-	-
Saengkeduk	-	-	-	-	-	-
Makbon	-	-	-	-	-	-
Klayili	-	-	-	-	-	-
Beraur	-	-	-	-	-	-
Klamono	-	-	-	-	-	-
Klabot	-	-	-	-	-	-
Klawak	-	-	-	-	-	-
Bagun	-	-	-	-	-	-
Klasafet	-	-	-	-	-	-
Malabotom	-	-	-	-	-	-
Botain	-	-	-	-	-	-
Konhir	-	-	-	-	-	-
Salawati	-	-	-	-	-	-
Mayamuk	-	-	-	-	-	-

Lanjutan Tabel/*Continued Table* 4.1.9

Kecamatan Subdistrict	Sekolah/Schools					
	Negeri/Public		Swasta/Private		Jumlah/Total	
	2020/2021	2021/2022	2020/2021	2021/2022	2020/2021	2021/2022
(1)	(2)	(3)	(4)	(5)	(6)	(7)
Moisigin	-	-	-	-	-	-
Hobard	-	-	1	1	1	1
Buk	-	-	-	-	-	-
Seget	-	-	-	-	-	-
Segun	-	-	-	-	-	-
Salawati Selatan	-	-	-	-	-	-
Salawati Tengah	-	-	-	-	-	-
Aimas	-	-	2	2	2	2
Mariat	2	2	2	2	4	4
Sorong	-	-	-	-	-	-
Sayasa	-	-	-	-	-	-
Maudus	-	-	-	-	-	-
Wemak	-	-	-	-	-	-
Sayasa Timur	-	-	-	-	-	-
Sunook	-	-	-	-	-	-
<b>Sorong</b>	<b>2</b>	<b>2</b>	<b>5</b>	<b>5</b>	<b>7</b>	<b>7</b>

Lanjutan Tabel/*Continued Table* 4.1.9

Kecamatan Subdistrict	Guru <sup>1</sup> /Teachers <sup>1</sup>					
	Negeri/Public		Swasta/Private		Jumlah/Total	
	2020/2021	2021/2022	2020/2021	2021/2022	2020/2021	2021/2022
(1)	(2)	(3)	(4)	(5)	(6)	(7)
Klaso	-	-	-	-	-	-
Saengkeduk	-	-	-	-	-	-
Makbon	-	-	-	-	-	-
Klayili	-	-	-	-	-	-
Beraur	-	-	-	-	-	-
Klamono	-	-	-	-	-	-
Klabot	-	-	-	-	-	-
Klawak	-	-	-	-	-	-
Bagun	-	-	-	-	-	-
Klasafet	-	-	-	-	-	-
Malabotom	-	-	-	-	-	-
Botain	-	-	-	-	-	-
Konhir	-	-	-	-	-	-
Salawati	-	-	-	-	-	-
Mayamuk	-	-	-	-	-	-



Lanjutan Tabel/*Continued Table* 4.1.9

Kecamatan Subdistrict	Guru <sup>1</sup> /Teachers <sup>1</sup>					
	Negeri/Public		Swasta/Private		Jumlah/Total	
	2020/2021	2021/2022	2020/2021	2021/2022	2020/2021	2021/2022
(1)	(2)	(3)	(4)	(5)	(6)	(7)
Moisigin	-	-	-	-	-	-
Hobard	-	-	2	2	2	2
Buk	-	-	-	-	-	-
Seget	-	-	-	-	-	-
Segun	-	-	-	-	-	-
Salawati Selatan	-	-	-	-	-	-
Salawati Tengah	-	-	-	-	-	-
Aimas	-	-	11	17	11	17
Mariat	39	77	19	18	58	95
Sorong	-	-	-	-	-	-
Sayosa	-	-	-	-	-	-
Maudus	-	-	-	-	-	-
Wemak	-	-	-	-	-	-
Sayosa Timur	-	-	-	-	-	-
Sunook	-	-	-	-	-	-
<b>Sorong</b>	<b>39</b>	<b>77</b>	<b>32</b>	<b>37</b>	<b>71</b>	<b>114</b>

Lanjutan Tabel/*Continued Table 4.1.9*

Kecamatan Subdistrict	Murid/Pupils					
	Negeri/Public		Swasta/Private		Jumlah/Total	
	2020/2021	2021/2022	2020/2021	2021/2022	2020/2021	2021/2022
(1)	(2)	(3)	(4)	(5)	(6)	(7)
Klaso	-	-	-	-	-	-
Saengkeduk	-	-	-	-	-	-
Makbon	-	-	-	-	-	-
Klayili	-	-	-	-	-	-
Beraur	-	-	-	-	-	-
Klamono	-	-	-	-	-	-
Klabot	-	-	-	-	-	-
Klawak	-	-	-	-	-	-
Bagun	-	-	-	-	-	-
Klasafet	-	-	-	-	-	-
Malabotom	-	-	-	-	-	-
Botain	-	-	-	-	-	-
Konhir	-	-	-	-	-	-
Salawati	-	-	-	-	-	-
Mayamuk	-	-	-	-	-	-

Lanjutan Tabel/*Continued Table* 4.1.9

Kecamatan Subdistrict	Murid/Pupils					
	Negeri/Public		Swasta/Private		Jumlah/Total	
	2020/2021	2021/2022	2020/2021	2021/2022	2020/2021	2021/2022
(1)	(2)	(3)	(4)	(5)	(6)	(7)
Moisingin	-	-	-	-	-	-
Hobard	-	-	7	6	7	6
Buk	-	-	-	-	-	-
Seget	-	-	-	-	-	-
Segun	-	-	-	-	-	-
Salawati Selatan	-	-	-	-	-	-
Salawati Tengah	-	-	-	-	-	-
Aimas	-	-	135	145	135	145
Mariat	293	148	176	196	469	344
Sorong	-	-	-	-	-	-
Sayosa	-	-	-	-	-	-
Maudus	-	-	-	-	-	-
Wemak	-	-	-	-	-	-
Sayosa Timur	-	-	-	-	-	-
Sunook	-	-	-	-	-	-
<b>Sorong</b>	<b>293</b>	<b>148</b>	<b>318</b>	<b>347</b>	<b>611</b>	<b>495</b>

Catatan/Note: ...

Sumber/Source: Kementerian Agama, EMIS, Data Semester Ganjil/Ministry of Religious Affairs, EMIS, Odd semester report data

**Tabel**  
**Table** 4.1.10

**Jumlah Desa<sup>1</sup>/Kelurahan yang Memiliki Fasilitas Sekolah Menurut Kecamatan dan Tingkat Pendidikan di Kabupaten Sorong, 2019–2021**  
**Number of Villages<sup>1</sup>/Kelurahan Having Educational Facilities by Subdistrict and Educational Level in Sorong Regency, 2019–2021**

Kecamatan Subdistrict	SD Primary School		
	2019	2020	2021
(1)	(2)	(3)	(4)
Klaso	1	1	1
Saengkeduk	2	–	2
Makbon	10	2	10
Klayili	5	1	4
Beraur	4	1	4
Klamono	4	1	4
Klabot	2	–	2
Klawak	2	1	2
Bagun	1	1	1
Klasafet	2	–	2
Malabotom	3	1	3
Botain	–	–	–
Konhir	1	–	1
Salawati	7	5	7
Mayamuk	9	3	9
Moisigin	7	3	8

Kecamatan Subdistrict	SD Primary School		
	2019	2020	2021
(1)	(2)	(3)	(4)
Hobard	1	–	1
Buk	1	1	1
Seget	6	1	6
Segun	6	1	6
Salawati Selatan	3	1	3
Salawati Tengah	4	1	4
Aimas	13	8	13
Mariat	6	5	7
Sorong	1	–	1
Sayosa	2	2	2
Maudus	1	1	2
Wemak	4	–	4
Sayosa Timur	1	–	1
Sunook	1	–	1
<b>Sorong</b>	<b>110</b>	<b>41</b>	<b>112</b>

Lanjutan Tabel/*Continued Table 4.1.10*

Kecamatan Subdistrict	SMP Junior High School		
	2019	2020	2021
(1)	(2)	(3)	(4)
Klaso	1	1	1
Saengkeduk	–	–	–
Makbon	2	2	2
Klayili	2	1	2
Beraur	1	1	1
Klamono	1	1	2
Klabot	–	–	1
Klawak	1	1	1
Bagun	1	1	1
Klasafet	–	–	–
Malabotom	1	1	1
Botain	–	–	–
Konhir	–	–	–
Salawati	5	5	5
Mayamuk	4	3	4
Moisigin	3	3	3

Kecamatan Subdistrict	SMP Junior High School		
	2019	2020	2021
(1)	(2)	(3)	(4)
Hobard	–	–	–
Buk	1	1	1
Seget	1	1	1
Segun	1	1	1
Salawati Selatan	1	1	1
Salawati Tengah	1	1	1
Aimas	8	8	8
Mariat	5	5	5
Sorong	–	–	–
Sayosa	2	2	2
Maudus	1	1	1
Wemak	–	–	1
Sayosa Timur	–	–	–
Sunook	–	–	–
<b>Sorong</b>	<b>43</b>	<b>41</b>	<b>46</b>

Lanjutan Tabel/Continued Table 4.1.10

Kecamatan Subdistrict	SMA Senior High School		
	2019	2020	2021
(1)	(2)	(3)	(4)
Klaso	–	–	–
Saengkeduk	–	–	–
Makbon	1	1	1
Klayili	–	–	–
Beraur	–	–	–
Klamono	1	1	1
Klabot	–	–	–
Klawak	–	–	–
Bagun	–	–	–
Klasafet	–	–	–
Malabotom	–	–	–
Botain	–	–	–
Konhir	–	–	–
Salawati	2	2	2
Mayamuk	5	5	5
Moisigin	1	1	1



Kecamatan Subdistrict	SMA Senior High School		
	2019	2020	2021
(1)	(2)	(3)	(4)
Hobard	–	–	–
Buk	1	2	1
Seget	1	1	1
Segun	1	1	1
Salawati Selatan	1	1	1
Salawati Tengah	–	–	–
Aimas	4	4	5
Mariat	2	3	4
Sorong	–	–	–
Sayosa	–	–	–
Maudus	–	–	–
Wemak	–	–	–
Sayosa Timur	–	–	–
Sunook	–	–	–
<b>Sorong</b>	<b>20</b>	<b>22</b>	<b>23</b>

Lanjutan Tabel/*Continued Table 4.1.10*

Kecamatan Subdistrict	SMK Vocational School		
	2019	2020	2021
(1)	(2)	(3)	(4)
Klaso	–	–	–
Saengkeduk	–	–	–
Makbon	–	–	–
Klayili	–	–	–
Beraur	–	–	–
Klamono	–	–	–
Klabot	–	–	–
Klawak	–	–	–
Bagun	–	–	–
Klasafet	–	–	–
Malabotom	–	–	–
Botain	–	–	–
Konhir	–	–	–
Salawati	1	1	1
Mayamuk	1	1	1
Moisigin	–	–	–

Kecamatan Subdistrict	SMK Vocational School		
	2019	2020	2021
(1)	(2)	(3)	(4)
Hobard	–	–	–
Buk	–	–	–
Seget	–	–	–
Segun	–	–	–
Salawati Selatan	–	–	–
Salawati Tengah	–	–	–
Aimas	4	4	5
Mariat	–	–	–
Sorong	–	–	–
Sayosa	–	–	–
Maudus	–	–	–
Wemak	–	–	–
Sayosa Timur	–	–	–
Sunook	–	–	–
<b>Sorong</b>	<b>6</b>	<b>6</b>	<b>7</b>

Lanjutan Tabel/Continued Table 4.1.10

Kecamatan Subdistrict	Perguruan Tinggi University		
	2019	2020	2021
(1)	(2)	(3)	(4)
Klaso	-	-	-
Saengkeduk	-	-	-
Makbon	-	-	-
Klayili	-	-	-
Beraur	-	-	-
Klamono	-	-	-
Klabot	-	-	-
Klawak	-	-	-
Bagun	-	-	-
Klasafet	-	-	-
Malabotom	-	-	-
Botain	-	-	-
Konhir	-	-	-
Salawati	-	-	-
Mayamuk	-	-	-
Moisigin	-	-	-

Kecamatan Subdistrict	Perguruan Tinggi University		
	2019	2020	2021
(1)	(2)	(3)	(4)
Hobard	–	–	–
Buk	–	–	–
Seget	–	–	–
Segun	–	–	–
Salawati Selatan	–	–	–
Salawati Tengah	–	–	–
Aimas	3	3	2
Mariat	–	–	1
Sorong	–	–	–
Sayosa	–	–	–
Maudus	–	–	–
Wemak	–	–	–
Sayosa Timur	–	–	–
Sunook	–	–	–
<b>Sorong</b>	<b>3</b>	<b>3</b>	<b>3</b>

Catatan/Note: <sup>1</sup> Desa pada tabel ini termasuk Unit Permukiman Transmigrasi (UPT) yang masih dibina oleh kementerian terkait dan nagari di Provinsi Sumatera Barat/Villages in this table include Transmigration Settlement Unit which is still fostered by the relevant ministries and the nagari in the Province of Sumatera Barat

Sumber/Source: BPS, Pendataan Potensi Desa (Podes)/ BPS-Statistics Indonesia, Village Potential Data Collection

**Tabel**  
**Table** 4.1.11

**Angka Partisipasi Murni (APM) dan Angka Partisipasi Kasar (APK) Menurut Jenjang Pendidikan di Kabupaten Sorong, 2020 dan 2021**  
**Net Enrollment Rate and Gross Enrollment Ratio by Educational Level in Sorong Regency, 2020 and 2021**

Jenjang Pendidikan Educational Level	Angka Partisipasi Murni (APM) Net Enrollment Rate		Angka Partisipasi Kasar (APK) Gross Enrollment Ratio	
	2020	2021	2020	2021
(1)	(2)	(3)	(4)	(5)
SD/MI/Sederajat Primary School	95,95	96,66	108,00	109,37
SMP/MTs/ Sederajat Lower Secondary School	74,39	73,38	94,88	95,58
SMA/SMK/MA/Sederajat Upper Secondary School	65,85	65,70	97,35	100,43

Catatan/Note: ...

Sumber/Source: BPS, Survei Sosial Ekonomi Nasional (Susenans)/BPS-Statistics Indonesia, National Socioeconomic Survey

**Tabel**  
**Table** 4.1.12**Persentase Penduduk Berumur 15 Tahun ke Atas yang Melek Huruf Menurut Kelompok Umur di Kabupaten/ Sorong, 2020 dan 2021**  
*Percentage of Literate People Aged 15 Years and Over by Age Group in Sorong Regency, 2020 and 2021*

<b>Kelompok Umur</b> <i>Age Group</i>	<b>2020</b>	<b>2021</b>
(1)	(2)	(3)
15–19	98,18	100,00
20–24	100,00	100,00
25–29	100,00	99,35
30–34	98,44	97,76
35–39	99,05	98,16
40–44	98,38	97,66
45–49	100,00	100,00
50+	92,67	89,90
<b>Jumlah/Total</b>	<b>97,57</b>	<b>96,63</b>
<b>15–24</b>	<b>99,03</b>	<b>100,00</b>
<b>15–44</b>	<b>98,98</b>	<b>98,83</b>
<b>15+</b>	<b>97,57</b>	<b>96,63</b>
<b>45+</b>	<b>94,81</b>	<b>92,51</b>

Catatan/Note: ...

Sumber/Source: BPS, Survei Sosial Ekonomi Nasional (Susenas)/BPS-Statistics Indonesia, National Socioeconomic Survey

**Tabel**  
**Table** 4.1.13**Daftar Koleksi Buku Menurut Jenis Koleksi di  
Perpustakaan Daerah Kabupaten Sorong, 2021**  
*List of Book Collections by Type of Collection at the  
Regional Library of Sorong Regency, 2021*

Koleksi Judul	Eksemplar
(1)	(2)
Fiksi	0
Buku Karya Umum	24
Filsafat dan Ilmu Jiwa	28
Agama	20
Pengetahuan Sosial	70
Bahasa	38
Ilmu Pengetahuan Alam	80
ilmu Terapan	1 020
Kesenian dan Olahraga	18
Kesusasteraan	22
Sejarah dan Geografi	28
lainnya	0
<b>Jumlah/Total</b>	<b>1 348</b>

Catatan/Note: ...

Sumber/Source: BPS, Survei Sosial Ekonomi Nasional (Susenas)/BPS-Statistics Indonesia, National Socioeconomic Survey



**Tabel**  
**Table** 4.1.14

**Jumlah Buku yang Dipinjam Menurut Kategori dan Jenis Kelamin di Perpustakaan Daerah Kabupaten Sorong, 2018-2021**  
*Number of Books Borrowed by Category and Gender at the Sorong Regency Regional Library, 2018-2021*

Tahun Year	Mahasiswa		Pelajar		Umum	
	Laki-Laki	Perempuan	Laki-Laki	Perempuan	Laki-Laki	Perempuan
(1)	(2)	(3)	(4)	(5)		
2018	263	102	87	105	51	84
2019	112	282	73	263	42	69
2020	45	182	25	112	14	61
2021	81	129	12	68	10	33
<i>Jumlah</i>	501	695	197	548	117	247

Catatan/Note: ...

Sumber/Source: Dinas Perpustakaan dan Kearsipan Kabupaten Sorong

## 4.2 KESEHATAN HEALTH

**Tabel** 4.2.1 **Jumlah Desa<sup>1</sup>/Kelurahan Yang Memiliki Sarana Kesehatan Menurut Kecamatan di Kabupaten Sorong, 2019–2021**  
**Table** 4.2.1 **Number of Villages<sup>1</sup>/Kelurahan Having Health Facilities by Subdistrict in Sorong Regency, 2019–2021**

Kecamatan Subdistrict	Rumah Sakit Hospital		
	2019	2020	2021
(1)	(2)	(3)	(4)
Klaso	–	–	–
Saengkeduk	–	–	–
Makbon	–	–	–
Klayili	–	–	–
Beraur	–	–	–
Klamono	–	–	–
Klabot	–	–	–
Klawak	–	–	–
Bagun	–	–	–
Klasafet	–	–	–
Malabotom	–	–	–
Botain	–	–	–
Konhir	–	–	–
Salawati	–	–	–
Mayamuk	–	–	–
Moisigin	–	–	–

Lanjutan Tabel/*Continued Table* 4.2.1

Kecamatan <i>Subdistrict</i>	Rumah Sakit <i>Hospital</i>		
	2019	2020	2021
(1)	(2)	(3)	(4)
Hobard	–	–	–
Buk	–	–	–
Seget	–	–	–
Segun	–	–	–
Salawati Selatan	–	–	–
Salawati Tengah	–	–	–
Aimas	–	1	1
Mariat	–	–	–
Sorong	–	–	–
Sayosa	–	–	–
Maudus	–	–	–
Wemak	–	–	–
Sayosa Timur	–	–	–
Sunook	–	–	–
<b>Sorong</b>	<b>–</b>	<b>1</b>	<b>1</b>

Lanjutan Tabel/*Continued Table* 4.2.1

Kecamatan <i>Subdistrict</i>	Rumah Sakit Bersalin <i>Maternity Hospital</i>		
	2019	2020	2021
(1)	(2)	(3)	(4)
Klaso	–	–	–
Saengkeduk	–	–	–
Makbon	–	–	–
Klayili	–	–	–
Beraur	–	–	–
Klamono	–	–	–
Klabot	–	–	–
Klawak	–	–	–
Bagun	–	–	–
Klasafet	–	–	–
Malabotom	–	–	–
Botain	–	–	–
Konhir	–	–	–
Salawati	–	–	–
Mayamuk	–	–	–
Moisigin	–	–	–

Lanjutan Tabel/*Continued Table* 4.2.1

Kecamatan <i>Subdistrict</i>	Rumah Sakit Bersalin <i>Maternity Hospital</i>		
	2019	2020	2021
(1)	(2)	(3)	(4)
Hobard	–	–	–
Buk	–	–	–
Seget	–	–	–
Segun	–	–	–
Salawati Selatan	–	–	–
Salawati Tengah	–	–	–
Aimas	–	–	–
Mariat	–	–	–
Sorong	–	–	–
Sayosa	–	–	–
Maudus	–	–	–
Wemak	–	–	–
Sayosa Timur	–	–	–
Sunook	–	–	–
<b>Sorong</b>	–	–	–

Lanjutan Tabel/Continued Table 4.2.1

Kecamatan Subdistrict	Poliklinik Polyclinic		
	2019	2020	2021
(1)	(2)	(3)	(4)
Klaso	–	–	–
Saengkeduk	–	–	–
Makbon	–	–	–
Klayili	–	–	–
Beraur	–	–	–
Klamono	–	–	–
Klabot	–	–	–
Klawak	–	–	–
Bagun	–	–	–
Klasafet	1	1	1
Malabotom	1	–	–
Botain	–	–	–
Konhir	–	–	–
Salawati	–	–	–
Mayamuk	1	1	1
Moisingin	–	–	–

Lanjutan Tabel/*Continued Table* 4.2.1

Kecamatan <i>Subdistrict</i>	Poliklinik <i>Polyclinic</i>		
	2019	2020	2021
(1)	(2)	(3)	(4)
Hobard	–	–	–
Buk	–	–	–
Seget	1	1	1
Segun	–	–	–
Salawati Selatan	–	–	–
Salawati Tengah	–	–	–
Aimas	1	2	2
Mariat	1	2	1
Sorong	–	–	–
Sayosa	–	–	–
Maudus	–	–	–
Wemak	–	–	–
Sayosa Timur	–	–	–
Sunook	–	–	–
<b>Sorong</b>	<b>6</b>	<b>7</b>	<b>6</b>

Lanjutan Tabel/Continued Table 4.2.1

Kecamatan Subdistrict	Puskesmas Public Health Center		
	2019	2020	2021
(1)	(2)	(3)	(4)
Klaso	1	1	1
Saengkeduk	–	–	–
Makbon	1	1	1
Klayili	1	1	1
Beraur	1	1	1
Klamono	1	1	1
Klabot	1	1	1
Klawak	1	1	1
Bagun	–	–	–
Klasafet	–	–	–
Malabotom	–	–	–
Botain	–	–	–
Konhir	–	–	–
Salawati	1	1	1
Mayamuk	1	1	1
Moisigin	1	1	1



Lanjutan Tabel/*Continued Table* 4.2.1

Kecamatan <i>Subdistrict</i>	Puskesmas <i>Public Health Center</i>		
	2019	2020	2021
(1)	(2)	(3)	(4)
Hobard	1	1	1
Buk	1	1	1
Seget	2	1	1
Segun	1	1	1
Salawati Selatan	–	1	1
Salawati Tengah	–	–	–
Aimas	1	2	2
Mariat	1	1	1
Sorong	1	1	–
Sayosa	1	1	1
Maudus	1	1	1
Wemak	–	1	–
Sayosa Timur	–	–	–
Sunook	–	–	–
<b>Sorong</b>	<b>20</b>	<b>22</b>	<b>20</b>

Lanjutan Tabel/Continued Table 4.2.1

Kecamatan Subdistrict	Puskesmas Pembantu Subsidiary of Public Health Center		
	2019	2020	2021
(1)	(2)	(3)	(4)
Klaso	–	–	–
Saengkeduk	1	–	–
Makbon	5	4	4
Klayili	2	2	2
Beraur	3	3	3
Klamono	–	–	–
Klabot	1	1	1
Klawak	–	–	–
Bagun	1	1	1
Klasafet	–	–	–
Malabotom	–	4	1
Botain	–	–	–
Konhir	1	1	1
Salawati	5	6	5
Mayamuk	4	4	4
Moisigin	3	3	2

Lanjutan Tabel/Continued Table 4.2.1

Kecamatan Subdistrict	Puskesmas Pembantu Subsidiary of Public Health Center		
	2019	2020	2021
(1)	(2)	(3)	(4)
Hobard	–	–	–
Buk	–	–	–
Seget	3	4	2
Segun	1	1	1
Salawati Selatan	–	–	–
Salawati Tengah	1	1	2
Aimas	6	5	5
Mariat	1	3	1
Sorong	–	–	–
Sayosa	1	1	1
Maudus	–	–	–
Wemak	2	2	2
Sayosa Timur	–	–	–
Sunook	–	–	1
<b>Sorong</b>	<b>41</b>	<b>46</b>	<b>39</b>

Lanjutan Tabel/Continued Table 4.2.1

Kecamatan Subdistrict	Apotek Pharmacy		
	2019	2020	2021
(1)	(2)	(3)	(4)
Klaso	–	–	–
Saengkeduk	–	–	–
Makbon	–	–	–
Klayili	–	–	–
Beraur	–	–	–
Klamono	1	1	1
Klabot	–	–	–
Klawak	–	–	–
Bagun	–	–	–
Klasafet	–	–	–
Malabotom	–	–	–
Botain	–	–	–
Konhir	–	–	–
Salawati	1	1	2
Mayamuk	1	1	2
Moisigin	–	–	–

Lanjutan Tabel/Continued Table 4.2.1

Kecamatan Subdistrict	Apotek Pharmacy		
	2019	2020	2021
(1)	(2)	(3)	(4)
Hobard	–	–	–
Buk	–	–	–
Seget	–	–	–
Segun	–	–	–
Salawati Selatan	–	–	–
Salawati Tengah	–	–	–
Aimas	5	5	5
Mariat	3	4	3
Sorong	–	–	–
Sayosa	–	–	–
Maudus	–	–	–
Wemak	–	–	–
Sayosa Timur	–	–	–
Sunook	–	–	–
<b>Sorong</b>	<b>11</b>	<b>12</b>	<b>13</b>

Catatan/Note: <sup>1</sup> Desa pada tabel ini termasuk Unit Permukiman Transmigrasi (UPT) yang masih dibina oleh kementerian terkait dan nagari di Provinsi Sumatera Barat/Villages in this table include Transmigration Settlement Unit which is still fostered by the relevant ministries and the nagari in the Province of Sumatera Barat

Sumber/Source: BPS, Pendataan Potensi Desa (Podes)/BPS-Statistics Indonesia, Village Potential Data Collecting

**Tabel 4.2.2** Jumlah Tenaga Kesehatan Menurut Kecamatan di Kabupaten Sorong, 2019  
**Table** *Number of Health Human Resources by Subdistrict in Sorong Regency, 2019*

Distrik Subdistrict	Dokter Doctor	Perawat Nurse	Bidan Midwife	Farmasi Pharmaceutical	Ahli Gizi Nutritionist
(1)	(2)	(3)	(4)	(5)	(6)
Klaso	-	3	3	-	-
Saengkeduk	-	-	-	-	-
Makbon	-	17	4	1	1
Klayili	1	4	2	1	-
Beraur	-	3	10	-	1
Bagun	-	-	-	-	1
Botain	-	-	-	-	-
Klamono	-	13	9	2	-
Klasafet	-	-	-	-	-
Malabotom	-	-	-	-	-
Klabot	-	4	4	-	-
Buk	-	-	-	-	-
Klawak	-	5	4	-	-
Konhir	-	-	-	-	-
Hobard	-	-	1	-	-
Salawati	2	16	13	1	-
Mayamuk	1	19	13	1	1
Moisigin	1	12	7	-	1
Seget	-	12	8	-	-
Segun	-	8	6	-	-

<b>Distrik Subdistrict</b>	<b>Dokter Doctor</b>	<b>Perawat Nurse</b>	<b>Bidan Midwife</b>	<b>Farmasi Pharmaceutical</b>	<b>Ahli Gizi Nutritionist</b>
(1)	(2)	(3)	(4)	(5)	(6)
Salawati Selatan	-	-	-	-	-
Salawati Tengah	-	-	-	-	-
Aimas	2	27	23	2	1
Mariat	3	35	16	5	2
Sorong	-	-	-	-	1
Sayosa	-	11	7	-	-
Wemak	-	-	-	-	-
Sayosa Timur	-	-	-	-	-
Maudus	-	3	4	-	-
Sunook	-	-	-	-	-
<b>Sorong</b>	<b>10</b>	<b>192</b>	<b>134</b>	<b>13</b>	<b>9</b>

Sumber/Source: Dinas Kesehatan Kabupaten Sorong / Health Office of Sorong Regency

**Tabel 4.2.3** Jumlah Rumah Sakit Umum, Rumah Sakit Khusus, Puskesmas, Klinik Pratama, dan Posyandu Menurut Kecamatan di Kabupaten Sorong, 2020 dan 2021  
**Number of General Hospital, Specialized Hospital, Public Health Center, Primary Clinic, and Integrated Health Post by Subdistrict in Sorong Regency, 2020 and 2021**

Kecamatan Subdistrict	Rumah Sakit Umum General Hospital		Rumah Sakit Khusus Specialized Hospital	
	2019	2020	2019	2020
(1)	(2)	(3)	(4)	(5)
Klaso	0	0	0	0
Saengkeduk	0	0	0	0
Makbon	0	0	0	0
Klayili	0	0	0	0
Beraur	0	0	0	0
Bagun	0	0	0	0
Botain	0	0	0	0
Klamono	0	0	0	0
Klasafet	0	0	0	0
Malabotom	0	0	0	0
Klabot	0	0	0	0
Buk	0	0	0	0
Klawak	0	0	0	0
Konhir	0	0	0	0
Hobard	0	0	0	0
Salawati	0	0	0	0



Lanjutan Tabel/*Continued Table* 4.2.3

Kecamatan <i>Subdistrict</i>	Rumah Sakit Umum <i>General Hospital</i>		Rumah Sakit Khusus <i>Specialized Hospital</i>	
	2019	2020	2019	2020
(1)	(2)	(3)	(4)	(5)
Mayamuk	0	0	0	0
Moisigin	0	0	0	0
Seget	0	0	0	0
Segun	0	0	0	0
Salawati Selatan	0	0	0	0
Salawati Tengah	0	0	0	0
Aimas	0	1	0	0
Mariat	0	0	0	0
Sorong	0	0	0	0
Sayosa	0	0	0	0
Wemak	0	0	0	0
Sayosa Timur	0	0	0	0
Maudus	0	0	0	0
Sunook	0	0	0	0
<b>Sorong</b>	<b>0</b>	<b>1</b>	<b>0</b>	<b>0</b>

Lanjutan Tabel/Continued Table 4.2.3

Kecamatan Subdistrict	Puskesmas <sup>1</sup> Pembantu Public Health Center <sup>1</sup>		Puskesmas <sup>1</sup> Non Rawat Inap Public Health Center <sup>1</sup> without Inpatient Care	
	2019	2020	2019	2020
(1)	(6)	(7)	(8)	(9)
Klaso	0	0	1	1
Saengkeduk	0	0	0	0
Makbon	5	5	1	1
Klayili	1	1	2	2
Beraur	0	0	0	0
Bagun	0	0	0	0
Botain	0	0	1	1
Klamono	5	5	1	1
Klasafet	0	0	0	0
Malabotom	0	0	1	1
Klabot	1	1	1	1
Buk	0	0	1	1
Klawak	0	0	0	0
Konhir	0	0	1	1
Hobard	0	0	1	1
Salawati	6	6	1	1

Lanjutan Tabel/*Continued Table* 4.2.3

Kecamatan Subdistrict	Puskesmas <sup>1</sup> Pembantu Public Health Center <sup>1</sup>		Puskesmas <sup>1</sup> Non Rawat Inap Public Health Center <sup>1</sup> without Inpatient Care	
	2019	2020	2019	2020
(1)	(6)	(7)	(8)	(9)
Mayamuk	5	5	1	1
Moisigin	8	8	1	1
Seget	1	1	1	1
Segun	1	1	1	1
Salawati Selatan	4	4	2	2
Salawati Tengah	0	0	0	0
Aimas	6	6	1	1
Mariat	2	2	1	1
Sorong	0	0	1	1
Sayosa	0	0	1	1
Wemak	0	0	1	1
Sayosa Timur	0	0	0	0
Maudus	0	0	1	1
Sunook	0	0	0	0
<b>Sorong</b>	<b>45</b>	<b>45</b>	<b>24</b>	<b>24</b>

Lanjutan Tabel/Continued Table 4.2.3

Kecamatan Subdistrict	Klinik Pratama Clinic/Health Center		Posyandu Intregrated Health Post	
	2019	2020	2019	2020
(1)	(10)	(11)	(12)	(13)
Klaso	0	0	1	1
Saengkeduk	0	0	1	1
Makbon	0	0	10	10
Klayili	0	0	2	2
Beraur	0	0	3	3
Bagun	0	0	1	1
Botain	0	0	1	1
Klamono	1	1	19	19
Klasafet	0	0	5	5
Malabotom	0	0	1	1
Klabot	0	0	2	2
Buk	0	0	1	1
Klawak	0	0	2	2

Catatan/Note: <sup>1</sup> Puskesmas yang teregistrasi/Registered Public Health Center

Sumber/Source: ...

Kecamatan Subdistrict	Klinik Pratama Clinic/Health Center		Posyandu Intregrated Health Post	
	2019	2020	2019	2020
(1)	(10)	(11)	(12)	(13)
Konhir	0	0	1	1
Hobard	1	1	1	1
Salawati	0	0	10	10
Mayamuk	0	0	12	12
Moisigin	1	1	9	9
Seget	0	0	3	3
Segun	1	1	0	0
Salawati Selatan	0	0	5	5
Salawati Tengah	5	5	1	1
Aimas	2	2	10	10
Mariat	1	1	27	27
Sorong	0	0	2	2
Sayosa	0	0	12	12
Wemak	0	0	6	6
Sayosa Timur	0	0	0	0
Maudus	0	0	0	0
Sunook	0	0	0	0
<b>Sorong</b>	<b>12</b>	<b>12</b>	<b>150</b>	<b>150</b>

### 4.3 AGAMA DAN SOSIAL LAINNYA RELIGION AND OTHER SOCIAL AFFAIRS

**Tabel 4.3.1** Jumlah Penduduk Menurut Distrik dan Agama yang Dianut di Kabupaten Sorong, 2019  
*Population by Subdistrict and Religion in Sorong Regency, 2019*

Distrik Subdistrict	Islam	Protestan Protestant	Katolik Catholic	Hindu	Budha Buddha	Lainnya Others
(1)	(2)	(3)	(4)	(5)	(6)	(7)
Klaso	18	624	187	-	-	-
Saengkeduk	-	1 195	67	-	-	-
Makbon	150	4 695	410	-	-	-
Klayili	135	1 764	60	-	-	-
Beraur	120	1 184	347	-	-	-
Bagun	-	294	53	-	-	-
Botain	-	-	76	-	-	-
Klamono	475	5 244	5 121	13	-	-
Klasafet	-	-	180	-	-	-
Malabotom	-	-	251	-	-	-
Klabot	-	979	153	-	-	-
Buk	-	5 541	83	-	-	-
Klawak	5	41	243	-	-	-
Konhir	-	2 157	69	-	-	-
Hobard	-	587	76	-	-	-
Salawati	8 832	2 591	907	220	-	-
Mayamuk	17 237	3 607	1 115	7	-	-
Moisigin	4 428	1 129	246	-	-	-

Lanjutan Tabel/*Continued Table* 4.3.1

<b>Distrik Subdistrict</b>	<b>Islam</b>	<b>Protestan Protestant</b>	<b>Katolik Catholic</b>	<b>Hindu</b>	<b>Budha Buddha</b>	<b>Lainnya Others</b>
(1)	(2)	(3)	(4)	(5)	(6)	(7)
Seget	1 055	4 349	125	2	-	-
Segun	1 112	2 346	365	-	-	-
Salawati Selatan	553	1 386	216	-	-	-
Salawati Tengah	-	1 569	190	-	-	-
Aimas	27 450	13 254	3 472	352	1	-
Mariat	7 478	4 525	353	37	-	-
Sorong	332	756	263	-	-	-
Sayosa	9	1 866	260	-	-	-
Wemak	-	1 943	82	-	-	-
Sayosa Timur	-	564	115	-	-	-
Maudus	10	985	153	-	-	-
Sunook	-	-	63	-	-	-
<b>Sorong</b>	<b>69 399</b>	<b>65 175</b>	<b>15 301</b>	<b>631</b>	<b>1</b>	<b>-</b>

Sumber/*Source*: Kantor Kementerian Agama Kabupaten Sorong / *Ministry of Religious Affairs of Sorong Regency*

**Tabel**  
**Table** 4.3.2**Jumlah Tempat Peribadatan Menurut Distrik di  
Kabupaten Sorong, 2019**  
**Number of Places of Worship by Subdistrict in Sorong  
Regency, 2019**

Distrik Subdistrict	Masjid Mosque	Mushola Pray Room	Gereja Protestan Protestant Church	Gereja Katholik Catholic Church	Pura Temple	Vihara
(1)	(2)	(3)	(4)	(5)	(6)	(7)
Klaso	-	-	3	1	-	-
Saengkeduk	-	-	5	-	-	-
Makbon	2	-	15	1	-	-
Klayili	-	-	8	-	-	-
Beraur	-	-	5	-	-	-
Bagun	-	-	1	-	-	-
Botain	-	-	-	-	-	-
Klamono	7	5	17	5	-	-
Klasafet	-	-	-	1	-	-
Malabotom	-	-	-	-	-	-
Klabot	-	-	3	-	-	-
Buk	-	-	2	-	-	-
Klawak	-	-	1	-	-	-
Konhir	-	-	8	-	-	-
Hobard	-	-	1	-	-	-
Salawati	22	37	18	3	1	-
Mayamuk	13	31	18	2	-	-
Moisigin	-	-	15	4	-	-
Seget	4	-	15	-	1	-



Lanjutan Tabel/*Continued Table* 4.3.2

Distrik <i>Subdistrict</i>	Masjid <i>Mosque</i>	Mushola <i>Pray Room</i>	Gereja Protestan <i>Protestant Church</i>	Gereja Katholik <i>Catholic Church</i>	Pura <i>Temple</i>	Vihara
(1)	(2)	(3)	(4)	(5)	(6)	(7)
Segun	3	-	7	1	-	-
Salawati Selatan	3	-	5	-	-	-
Salawati Tengah	-	-	8	1	-	-
Aimas	21	28	50	4	1	1
Mariat	14	31	17	1	1	-
Sorong	2	3	2	-	-	-
Sayosa	-	-	3	-	-	-
Wemak	-	-	5	-	-	-
Sayosa Timur	-	-	1	-	-	-
Maudus	-	-	2	-	-	-
Sunook	-	-	-	-	-	-
<b>Sorong</b>	<b>91</b>	<b>135</b>	<b>235</b>	<b>24</b>	<b>4</b>	<b>1</b>

Sumber/*Source*: Kantor Kementerian Agama Kabupaten Sorong / *Ministry of Religious Affairs of Sorong Regency*

**Tabel** 4.3.3 **Jumlah Desa<sup>1</sup>/Kelurahan yang Mengalami Bencana Alam<sup>2</sup> Menurut Kecamatan di Kabupaten Sorong, 2019–2021**  
**Table** 4.3.3 **Number of Villages<sup>1</sup>/Kelurahan that Had Natural Disaster<sup>2</sup> by Subdistrict in Sorong Regency, 2019–2021**

Kecamatan Subdistrict	Banjir/Flood		
	2019	2020	2021
(1)	(2)	(3)	(4)
Klaso	–	–	–
Saengkeduk	–	2	1
Makbon	–	–	–
Klayili	–	1	–
Beraur	–	–	–
Klamono	1	2	1
Klabot	–	–	–
Klawak	–	–	2
Bagun	–	–	–
Klasafet	–	–	–
Malabotom	–	1	–
Botain	–	–	–
Konhir	–	–	1
Salawati	4	–	–
Mayamuk	–	2	2
Moisigin	–	–	–

Kecamatan Subdistrict	Banjir/Flood		
	2019	2020	2021
(1)	(2)	(3)	(4)
Hobard	–	–	–
Buk	–	–	–
Seget	–	–	–
Segun	–	–	1
Salawati Selatan	–	–	–
Salawati Tengah	–	–	–
Aimas	6	2	5
Mariat	3	3	4
Sorong	3	–	2
Sayosa	–	–	1
Maudus	–	–	–
Wemak	–	–	–
Sayosa Timur	–	–	–
Sunook	–	–	–
<b>Sorong</b>	<b>17</b>	<b>13</b>	<b>20</b>

Lanjutan Tabel/*Continued Table 4.3.3*

Kecamatan <i>Subdistrict</i>	Gempa Bumi/ <i>Earthquake</i>		
	2019	2020	2021
(1)	(2)	(3)	(4)
Klaso	–	–	–
Saengkeduk	–	–	–
Makbon	–	–	–
Klayili	–	–	–
Beraur	–	–	–
Klamono	–	–	–
Klabot	1	–	–
Klawak	–	–	–
Bagun	–	–	–
Klasafet	–	–	–
Malabotom	–	–	–
Botain	–	–	–
Konhir	–	–	–
Salawati	6	–	–
Mayamuk	–	–	–
Moisigin	–	–	–

Kecamatan Subdistrict	Gempa Bumi/Earthquake		
	2019	2020	2021
(1)	(2)	(3)	(4)
Hobard	–	–	–
Buk	2	–	–
Seget	–	–	–
Segun	–	–	–
Salawati Selatan	–	–	–
Salawati Tengah	–	–	–
Aimas	3	–	–
Mariat	–	–	–
Sorong	–	–	–
Sayosa	–	–	–
Maudus	–	–	–
Wemak	–	–	1
Sayosa Timur	–	–	–
Sunook	–	–	–
<b>Sorong</b>	<b>12</b>	<b>–</b>	<b>1</b>

Lanjutan Tabel/*Continued Table 4.3.3*

Kecamatan <i>Subdistrict</i>	Tanah Longsor/ <i>Landslide</i>		
	2019	2020	2021
(1)	(2)	(3)	(4)
Klaso	–	–	–
Saengkeduk	–	–	–
Makbon	–	–	–
Klayili	–	–	–
Beraur	–	–	–
Klamono	–	–	–
Klabot	–	–	–
Klawak	–	–	–
Bagun	–	–	–
Klasafet	–	–	–
Malabotom	–	–	–
Botain	–	–	–
Konhir	–	–	–
Salawati	–	–	–
Mayamuk	–	–	–
Moisigin	–	–	–

Lanjutan Tabel/*Continued Table* 4.3.3

Kecamatan <i>Subdistrict</i>	Tanah Longsor/ <i>Landslide</i>		
	2019	2020	2021
(1)	(2)	(3)	(4)
Hobard	–	–	–
Buk	–	–	–
Seget	–	–	–
Segun	–	–	–
Salawati Selatan	–	–	–
Salawati Tengah	–	–	–
Aimas	1	1	1
Mariat	1	–	–
Sorong	–	–	–
Sayosa	–	–	–
Maudus	–	–	–
Wemak	–	–	–
Sayosa Timur	–	–	–
Sunook	–	–	–
<b>Sorong</b>	<b>2</b>	<b>1</b>	<b>1</b>

Catatan/*Note*: <sup>1</sup> Desa pada tabel ini termasuk Unit Permukiman Transmigrasi (UPT) yang masih dibina oleh kementerian terkait dan nagari di Provinsi Sumatera Barat/*Villages in this table are included in Transmigration Settlement Unit which is still fostered by the relevant ministries and the nagari in the Province of Sumatera Barat*

Sumber/*Source*: <sup>2</sup> Kejadian dalam setahun sebelum tahun pencacahan/*Occured during the last one year before the enumeration years*  
BPS, Pendataan Potensi Desa (Podes)/*BPS-Statistics Indonesia, Village Potential Data Collecting*

**Tabel 4.3.4** Jumlah Kegiatan yang dilaporkan menurut Kepolisian Sektor di Kabupaten Sorong, 2019-2021  
**Table 4.3.4** Number of Activities reported by Sector Police in Sorong Regency, 2019-2021

Tahun Year	2019	2020	2021
(1)	(2)	(3)	(4)
Polsek Aimas	60	14	7
Polsek Salawati	13	15	15
Polsek Seget	4	3	3
Polsek Beraur	7	10	8
Polsek Makbon	2	2	1
Polsek Moraid	0	1	0
Polsek Sausapor	1	7	1
<b>Kabupaten Sorong</b>	<b>87</b>	<b>52</b>	<b>35</b>

Catatan/Note: ...  
 Sumber/Source: Polres Sorong



**Tabel**  
**Table 4.3.5****Persentase Penyelesaian Tidak Pidana Menurut Kepolisian Sektor di Kabupaten Sorong, 2019-2021**  
*Percentage of Non-Criminal Settlement According to Sector Police in Sorong Regency, 2019-2021*

Tahun Year	2019	2020	2021
(1)	(2)	(3)	(4)
Polsek Aimas	19	5	5
Polsek Salawati	6	8	6
Polsek Seget	3	3	3
Polsek Beraur	3	4	4
Polsek Makbon	2	2	1
Polsek Moraid	0	1	0
Polsek Sausapor	0	3	1
<b>Kabupaten Sorong</b>	<b>33</b>	<b>26</b>	<b>20</b>

Catatan/Note: ...  
 Sumber/Source: Polres Sorong

**Tabel 4.3.6** Jumlah Tindak Pidana Menurut Jenisnya di Kabupaten Sorong, 2019-2021  
**Table** *Number of Crimes by Type in Sorong Regency, 2019-2021*

Jenis Tindak Pidana	2019	2020	2021
(1)	(2)	(3)	(4)
Pencurian dengan Pemberatan	43	52	34
Pencurian Kendaraan Bermotor	72	84	89
Pencurian dengan Kekerasan	14	13	15
Penganiayaan Berat/Biasa	33	32	31
Kebakaran	1	0	2
Pembunuhan	1	0	0
Perkosaan	2	1	3
Kenakalan Remaja	0	0	0
Uang Palsu	0	0	0
Narkotika	21	21	22
Perjudian	0	2	0
Ancaman	0	1	1
<b>Kabupaten Sorong</b>	<b>187</b>	<b>206</b>	<b>197</b>

Catatan/Note: ...

Sumber/Source: Polres Sorong

**Tabel**  
**Table** 4.3.7**Jumlah Pasangan Usia Subur (PUS) dan Peserta KB Aktif Menurut Distrik di Kabupaten Sorong, 2021**  
**Number of Spouses of Childbearing Age and Active Family Planning Participants by District in Sorong Regency, 2021**

Kecamatan Subdistrict	Jumlah PUS	IUD	MOW	MOP	Kondom	Implant	SuntikanPil	Pil
(1)	(2)	(3)	(4)	(5)	(6)	(7)	(8)	(9)
Klaso	187	1	0	0	0	10	48	43
Saengkeduk	61	1	0	0	0	10	15	12
Makbon	474	0	0	0	3	3	176	140
Klayili	589	0	0	0	0	0	185	158
Beraur	179	0	0	0	0	2	102	18
Bagun	154	0	0	0	0	7	26	33
Botain	284	0	0	0	0	0	237	17
Klamono	1128	10	5	8	13	30	183	31
Klasafet	182	0	3	0	0	23	48	15
Malabotom	197	0	0	0	0	33	109	22
Klabot	326	0	0	0	0	0	134	108
Buk	252	0	0	0	0	5	60	80
Klawak	560	0	0	0	23	3	91	93
Konhir	544	0	0	0	23	6	80	92
Hobard	126	0	0	0	0	3	27	38
Salawati	2703	19	40	8	6	165	1008	278
Mayamuk	7026	14	6	0	5	249	499	470
Moisigin	536	3	12	9	2	22	192	44
Seget	508	2	0	0	0	4	139	161
Segun	219	0	0	0	0	37	105	30
Salawati Selatan	48	0	0	0	0	28	122	125
Salawati Tengah	556	0	0	0	0	0	394	9
Aimas	4613	58	189	1	142	186	694	1686

Lanjutan Tabel/*Continued Table 4.3.7*

Kecamatan Subdistrict	Jumlah PUS	IUD	MOW	MOP	Kondom	Implant	SuntikanPil	Pil
(1)	(2)	(3)	(4)	(5)	(6)	(7)	(8)	(9)
Mariat	1998	14	8	0	8	72	850	210
Sorong	118	0	0	0	0	10	45	25
Sayosa	111	0	0	0	0	7	74	11
Wemak	142	0	0	0	0	3	65	8
Sayosa Timur	131	0	0	0	0	8	68	7
Maudus	81	0	0	0	0	0	36	4
Sunook	95	0	0	0	0	0	22	8
<b>Sorong</b>	<b>24488</b>	<b>122</b>	<b>263</b>	<b>26</b>	<b>225</b>	<b>926</b>	<b>5834</b>	<b>3976</b>

Catatan/Note: ...

Sumber/Source: Dinas Pengendalian Penduduk, Keluarga Berencana, Pemberdayaan Perempuan, dan Perlindungan Anak Kabupaten Sorong

**Tabel**  
**Table** 4.3.8

**Jumlah Klinik Keluarga Berencana (KKB) dan Pos Pelayanan Keluarga Berencana Desa (PPKBD) Menurut Distrik di Kabupaten Sorong, 2021**  
***Number of Family Planning Clinics (KKB) and Village Family Planning Service Posts (PPKBD) by District in Sorong Regency, 2021***

Kecamatan Subdistrict	Klinik Keluarga Berencana	POS Pelayanan Keluarga Berencana
(1)	(2)	(3)
Klaso	1	1
Saengkeduk	1	2
Makbon	1	1
Klayili	1	1
Beraur	1	1
Bagun	1	1
Botain	1	1
Klamono	1	3
Klasafet	1	1
Malabotom	1	0
Klabot	1	1
Buk	1	1
Klawak	1	2
Konhir	1	1
Hobard	1	0
Salawati	1	7
Mayamuk	1	12
Moisigin	1	9
Seget	1	1
Segun	1	4
Salawati Selatan	1	1
Salawati Tengah	1	2
Aimas	5	6
Mariat	2	2

Lanjutan Tabel/*Continued Table* 4.3.8

Kecamatan <i>Subdistrict</i>	Klinik Keluarga Berencana	POS Pelayanan Keluarga Berencana
(1)	(2)	(3)
Sorong	1	0
Sayosa	1	1
Wemak	1	2
Sayosa Timur	1	1
Maudus	1	0
Sunook	1	0
<b>Sorong</b>	<b>35</b>	<b>65</b>

Catatan/*Note*: ...

Sumber/*Source*: Dinas Pengendalian Penduduk, Keluarga Berencana, Pemberdayaan Perempuan, dan Perlindungan Anak Kabupaten Sorong

**Tabel** 4.3.9  
**Table**

**Jumlah Remaja Usia 15-24 Tahun yang mendapat Penyuluhan Tentang Kesehatan Reproduksi (kespro), HIV/AIDS, dan Keluarga Berencana (KB) Menurut Distrik di Kabupaten Sorong, 2021**  
*Number of Adolescents Age 15-24 Years who received Counseling on Reproductive Health (Kespro), HIV/AIDS, and Family Planning (KB) by District Office in Sorong Regency, 2021*

Kecamatan Subdistrict	Penyuluhan Kesehatan Reproduksi	Penyuluhan HIV/AIDS	Penyuluhan Keluarga Berencana
(1)	(2)	(3)	(4)
Klaso	20	20	20
Saengkeduk	15	15	15
Makbon	25	25	25
Klayili	15	15	15
Beraur	20	20	20
Bagun	15	15	15
Botain	10	10	10
Klamono	25	25	25
Klasafet	15	15	15
Malabotom	20	20	20
Klabot	20	15	10
Buk	10	10	10
Klawak	10	10	10
Konhir	15	15	15
Hobard	10	10	10
Salawati	50	50	50
Mayamuk	35	35	35
Moisigin	20	20	20
Seget	25	20	20
Segun	20	20	20
Salawati Selatan	25	15	25
Salawati Tengah	20	20	20

Lanjutan Tabel/*Continued Table* 4.3.9

Kecamatan <i>Subdistrict</i>	Penyuluhan Kesehatan Reproduksi	Penyuluhan HIV/AIDS	Penyuluhan Keluarga Berencana
(1)	(2)	(3)	(4)
Aimas	50	50	50
Mariat	50	50	50
Sorong	40	40	40
Sayosa	10	15	20
Wemak	15	15	15
Sayosa Timur	15	15	15
Maudus	10	10	10
Sunook	10	10	10
<b>Sorong</b>	<b>640</b>	<b>625</b>	<b>635</b>

Catatan/*Note*: ...

Sumber/*Source*: Dinas Pengendalian Penduduk, Keluarga Berencana, Pemberdayaan Perempuan, dan Perlindungan Anak Kabupaten Sorong



#### 4.4 KEMISKINAN POVERTY

**Tabel 4.4.1** **Garis Kemiskinan, Jumlah, dan Persentase Penduduk Miskin di Kabupaten Sorong, 2014–2021**  
*Poverty Line, Number, and Percentage of Poor People in Sorong Regency, 2014–2021*

Tahun Year	Garis Kemiskinan (rupiah/kapita/bulan) Poverty Line (rupiah/capita/month)	Jumlah Penduduk Miskin (ribu) Number of Poor People (thousand)	Persentase Penduduk Miskin Percentage of Poor People
(1)	(2)	(3)	(4)
2014	286 937	27,27	34,30
2015	290 375	26,69	33,35
2016	316 088	26,83	33,25
2017	329 106	27,72	32,86
2018	339 187	26,10	30,19
2019	357 900	25,30	28,61
2020	379 951	24,89	27,48
2021	388 166	25,93	27,78

Catatan/Note: ...

Sumber/Source: BPS, Survei Sosial Ekonomi Nasional Maret/BPS-Statistics Indonesia, March National Socioeconomic Survey

**Tabel 4.4.2** Indeks Kedalaman Kemiskinan dan Indeks Keparahan Kemiskinan di Kabupaten Sorong, 2014–2021  
**Poverty Gap Index and Poverty Severity Index in Soorong Regency, 2014–2021**

Tahun Year	Indeks Kedalaman Kemiskinan Poverty Gap Index	Indeks Keparahan Kemiskinan Poverty Severity Index
(1)	(2)	(3)
2014	7,50	2,58
2015	7,28	2,38
2016	9,92	4,11
2017	12,56	5,80
2018	9,23	3,53
2019	8,24	3,07
2020	5,97	1,78
2021	7,76	2,91

Catatan/Note: ...

Sumber/Source: BPS, Survei Sosial Ekonomi Nasional Maret/BPS-Statistics Indonesia, March National Socioeconomic Survey

**Tabel** 4.4.3  
**Table**

**Jumlah Penerimaan Bantuan Sosial Pangan (BPNT)  
Menurut Distrik di Kabupaten Sorong, 2021**  
*Number of Food Social Assistance (BPNT) Receipts by  
District in Sorong Regency, 2021*

Kecamatan Subdistrict	Jumlah Penerima (KPM)		Jumlah Anggaran (Rupiah)	
	Rencana	Realisasi	Rencana	Realisasi
(1)	(2)	(3)	(4)	(5)
Klaso	–	–	2.200.000	2 200 000
Saengkeduk	–	2	-	-
Makbon	–	–	27.800.000	21 000 000
Klayili	–	1	12.000.000	8 000 000
Beraur	–	–	4.400.000	3 600 000
Begun	1	2	2.800.000	2 800 000
Botain	–	–	-	-
Klamono	–	–	50.400.000	26 000 000
Klasafet	–	–	6.000.000	4 800 000
Malabotom	–	–	6.400.000	6 400 000
Klabot	–	1	4.400.000	3 000 000
Buk	–	–	2.000.000	2 800 000
Klawak	–	–	4.200.000	3 400 000
Konhir	4	–	6.600.000	6 600 000
Hobard	–	2	2.600.000	2 600 000
Salawati	–	–	277 000 000	255 600 000

Kecamatan Subdistrict	Jumlah Penerima (KPM)		Jumlah Anggaran (Rupiah)	
	Rencana	Realisasi	Rencana	Realisasi
(1)	(2)	(3)	(4)	(5)
Mayamuk	–	–	231 800 000	205 200 000
Moisegen	–	–	9 800 000	6 800 000
Seget	–	–	27 800 000	14 800 000
Segun	–	–	2 160 000	15 800 000
Salawati Selatan	–	–	5 600 000	5 600 000
Salawati Tengah	–	–	7 600 000	7 600 000
Aimas	6	2	152 000 000	111 600 000
Mariat	3	3	142 800 000	112 600 000
Sorong	3	–	4 400 000	3 800 000
Sayosa	–	–	7 600 000	5 000 000
Wemak	–	–	5 800 000	5 800 000
Sayosa Timur	–	–	1 600 000	1 600 000
Maudus	–	–	2 000 000	2 000 000
Sunook	–	–	2 600 000	2 600 000
<b>Sorong</b>	<b>17</b>	<b>13</b>	<b>1 012 360 000</b>	<b>849 600 000</b>

Catatan/Note: ...

Sumber/Source: Dinas Sosial Kabupaten Sorong

# **PERTANIAN KABUPATEN SORONG**

**Luas Panen Padi di Kabupaten Sorong, 2021  
Seluas 60,25 Ha**

**Luas Panen Jagung di Kabupaten Sorong, 2021  
Seluas 125 Ha**





**PENJELASAN TEKNIS**

**TECHNICAL NOTES**

1. Sebuah rumah tangga dikategorikan sebagai rumah tangga pertanian apabila rumah tangga tersebut melakukan minimal salah satu kegiatan berikut :

Penguna Lahan

- Mengusahakan tanaman padi dan atau palawija
- Mengusahakan tanaman hortikultura
- Mengusahakan tanaman perkebunan
- Mengusahakan tanaman kehutanan
- Mengusahakan ternak/ unggas
- Membudidayakan ikan/biota lain di air tawar
- Membudidayakan ikan/biota lain di air payau
- Mengusahakan penangkaran satwa liar

Bukan Pengguna Lahan

- Membudidayakan ikan/biota lain di laut
- Membudidayakan ikan/biota lain di perairan umum
- Memungut hasil hutan dan atau menangkap satwa liar
- Berusaha di bidang jasa pertanian

2. BPS mengadakan Survei Pertanian Hortikultura (SPH) yang bekerjasama dengan Direktorat Jenderal Hortikultura, Departemen Pertanian.

1. *An household is categorized as agricultural households if those households made at least one of the following activities:*

*Land Users*

- *Ensuring plants or crops of rice*
- *Ensuring horticultural crops*
- *Ensuring plantations*
- *Ensuring forest crops*
- *Ensuring ternak / poultry*
- *Cultivate fish / other biota in freshwater*
- *Cultivate fish / other marine biota in the brackish water*
- *Conduct captive wildlife*

*Land Users Not*

- *Cultivate fish / other marine biota*
- *Cultivate fish / other marine biota in public waters*
- *Collect forest products and / or capture wildlife*
- *To engage in agricultural services*

2. *BPS conducts surveys of Agriculture Horticulture (SPH) in collaboration with the Directorate General of Horticulture, Ministry of Agriculture.*

3. Metode yang digunakan dalam survei ini adalah metode pencacahan lengkap terhadap seluruh kecamatan di Indonesia dan dilaporkan secara bulanan untuk SPH-SBS dan triwulanan untuk SPH-BST, SPH-TBF, SPHTH oleh mantri tani/ KCD.
 

3. *The method used in this survey is the method of complete enumeration of all districts in Indonesia and reported monthly and quarterly SPH-SBS-BST for SPH, SPH-TBF, SPH-TH by the Agricultural KCDs.*
4. Data yang dikumpulkan dalam SPH mencakup data tentang luas penanaman, luas panen, produksi, luas rusak, luas tanaman akhir dan harga jual petani.
 

4. *Data collected in the SPH include data on the area planted, area harvested, production, damaged area, plant area and the final selling price of farmers*
5. Lahan sawah adalah lahan pertanian yang berpetak-petak dan dibatasi oleh pematang (galengan), saluran untuk menahan/ menyalurkan air, yang biasanya ditanami padi sawah tanpa memandang dari mana diperoleh atau status lahan tersebut. Lahan yang dimaksud termasuk lahan yang terdaftar di Pajak Bumi Bangunan, luran Pembangunan Daerah, lahan bengkok, lahan serobotan, lahan rawa yang ditanami padi dan lahan bekas tanaman tahunan yang telah dijadikan sawah, baik yang ditanami padi, palawija atau tanaman semusim lainnya.
 

5. *Wetland is agricultural land that separated by small dykes to resist water, where the main crop is usually wetland paddy without considering where it is got from or the status of the land. It includes the land that is registered at land income tax office, regional development contribution, 'bengkok' land, illegal ownership, swamps for rice cultivation, and annual crop land mark that has been used as rice field, which are both planted with paddy, secondary crops or the other seasonal crops.*
6. Tegal/Kebun adalah lahan pertanian bukan sawah (lahan kering) yang ditanami tanaman semusim atau tahunan dan terpisah dengan halaman sekitar rumah serta penggunaannya
 

6. *Dry field/Garden is an dryland (unirrigated land) which is planted with seasonal or annual crops and separately from the yard around the house without shifting*



tidak berpindah-pindah.

7. Ladang/Huma adalah lahan pertanian bukan sawah (lahan kering) yang biasanya ditanami tanaman semusim dan penggunaannya hanya semusim atau dua musim, kemudian akan ditinggalkan bila sudah tidak subur lagi (berpindah-pindah. Kemungkinan lahan ini beberapa tahun kemudian akan dikerjakan kembali jika sudah subur.
  8. Lahan yang sementara tidak diusahakan adalah lahan yang biasanya diusahakan tetapi untuk sementara (lebih dari 1 (satu) tahun tetapi kurang dari atau sama dengan 2 (dua) tahun) tidak diusahakan, termasuk lahan sawah yang tidak diusahakan selama lebih dari 2 (dua) tahun.
  9. Data pokok tanaman pangan yang dikumpulkan adalah luas panen dan produktivitas (hasil per hektar). Produksi tanaman pangan merupakan hasil perkalian antara luas panen dengan produktivitas. Pengumpulan data luas panen dilakukan setiap bulan dengan pendekatan area distrik di seluruh wilayah Indonesia. Pengumpulan data produktivitas dilakukan melalui pengukuran langsung pada plot ubinan berukuran  $2\frac{1}{2}$  m x  $2\frac{1}{2}$  m. Pengumpulan data produktivitas dilakukan setiap subround (empat bulanan) pada
7. *Unirrigated agricultural field / Shifting cultivation land is dryland (unirrigated land) that usually is cultivated for seasonal crops and utilized only for one or two seasons, then it will be left when it is not fertile (shifting). Maybe, this land will be used again in a few years if it has been fertile.*
  8. *Temporarily unused land is land that is regularly used but temporarily (more than a year but less or equal than twoyears) is unused, it includes wetland that is not cultivated more than two years.*
  9. *The main food crops data collected consists of harvested area and productivity (yield per hectare). Food crops production is generated by harvested area multiplied by productivity. The harvested area data is collected every month using sub district area approach in all sub district in Indonesia. The productivity data collection is conducted by a direct measurement in  $2\frac{1}{2}$ m x  $2\frac{1}{2}$ m crop cutting plot. The productivity measurement is conducted in every subround (four monthly) at the time when farmers are harvesting their crops.*

waktu panen petani.

10. Data produksi padi dan palawija yang disajikan adalah dalam kualitas: gabah kering giling (padi), pipilan kering (jagung), biji kering (kedelai dan kacang tanah), dan umbi basah (ubi kayu dan ubi jalar).
10. *Production of paddy and secondary crops data are presented in the form of: dry unhusked rice (paddy), dry loose maize (maize), dry shells crops (soybeans and peanuts), and fresh roots (cassava and sweet potatoes).*
11. Tanaman sayuran dan buah-buahan semusim. Tanaman sayuran semusim adalah tanaman sumber vitamin, garam mineral dan lain-lain yang dikonsumsi dari bagian tanaman yang berupa daun, bunga, buah, dan umbinya, yang berumur kurang dari satu tahun. Tanaman buah-buahan semusim adalah tanaman sumber vitamin, garam mineral, dan lain-lain yang dikonsumsi dari bagian tanaman yang berupa buah, berumur kurang dari satu tahun, tidak berbentuk pohon/rumpun tetapi menjalar dan berbatang lunak.
11. *Seasonal vegetable and fruit plants. Seasonal vegetable plants are plants which are the sources of vitamin, mineral salt, etc, consumed from the part of the plant in the form of leaf, flower, fruit, and root with the age of less than one year. Seasonal fruit plants are plants which are the sources of vitamin, mineral salt, etc, consumed from the part of the plant in the form of fruits. These plants are creeps with the age of less than one year.*
12. Tanaman buah-buahan dan sayuran tahunan. Tanaman buah-buahan tahunan adalah tanaman sumber vitamin, garam mineral, dan lain-lain yang dikonsumsi dari bagian tanaman yang berupa buah dan merupakan tanaman tahunan. Tanaman sayuran tahunan adalah tanaman sumber vitamin, garam mineral, dan lain-lain yang dikonsumsi dari bagian tanaman yang berupa daun dan
12. *Annual fruit and vegetable plants. Annual fruit plants are plants which are the sources of vitamin, contained mineral salt, etc, consumed from the part of plant in the form of fruit and more than one year of age. Annual vegetable plants are plants which are the sources of vitamin, contained mineral salt, etc, consumed from the part of the plant in the form of vegetable and more than one year*

atau buah yang berumur lebih dari satu tahun.

*of age.*

- |  |   |
|--|---|
| <p>13. Tanaman biofarmaka adalah tanaman yang bermanfaat untuk obat-obatan, kosmetik, dan kesehatan yang dikonsumsi atau digunakan dari bagian-bagian tanaman seperti daun, batang, buah, umbi (rimpang) ataupun akar.</p> | <p>13. <i>Medicinal plants are plants which are useful for medicine. It is consumed from part of the plant such as leaf, flower, fruit, tuber, and root.</i></p>  |
| <p>14. Tanaman hias adalah tanaman yang mempunyai nilai keindahan baik bentuk, warna daun, tajuk maupun bunganya, sering digunakan untuk penghias pekarangan dan lain sebagainya.</p>                                      | <p>14. <i>Ornamental plants are plants which have a beauty value, either in shape, colour of leaf or crown of flower, and they are often used as a yard decorator.</i></p>  |
| <p>15. Luas panen tanaman hortikultura adalah luas tanaman sayuran, buah-buahan, biofarmaka, dan tanaman hias yang diambil hasilnya/dipanen pada periode pelaporan.</p>  | <p>15. <i>Harvested area is the area of vegetable crops, fruits, medicinal and ornamental plants that are taken the results/harvested in the reporting period.</i></p>  |
| <p>16. Produksi adalah hasil menurut bentuk produk dari setiap tanaman sayuran, buah-buahan, biofarmaka dan tanaman hias yang diambil berdasarkan luas yang dipanen pada bulan/triwulan laporan.</p>                       | <p>16. <i>Production is the result according to the form of products from each plant vegetables, fruits, medicinal and ornamental plants which are based on the harvested area in the month/quarter report.</i></p> |
| <p>17. Rata-rata produksi adalah perbandingan antara banyaknya produksi terhadap luas panen dari setiap jenis tanaman.</p>   | <p>17. <i>Average production is the ratio between the number of production of the harvested area of each type of plant.</i></p>   |
| <p>18. Luas panen untuk tanaman</p>  | <p>18. <i>Harvested area of vegetables</i></p>  |

sayuran adalah luas tanaman yang dipanen sekaligus/habis/dibongkar dan luas tanaman yang dipanen berkali-kali (lebih dari satu kali)/belum habis. Tanaman yang dipanen sekaligus/habis/dibongkar adalah tanaman yang sehabis panen langsung dibongkar/dicabut, terdiri dari bawang merah, bawang putih, bawang daun, kentang, kol/kubis, kembang kol, petsai/sawi, wortel, lobak, dan kacang merah. Tanaman yang dipanen berkali-kali (lebih dari satu kali)/belum habis adalah tanaman yang pemanenannya lebih dari satu kali dan biasanya dibongkar apabila panen terakhir sudah tidak memadai lagi, terdiri dari: kacang panjang, cabe besar, cabe rawit, jamur, tomat, terung, buncis, ketimun, labu siam, kangkung, bayam, melon, semangka, dan blewah.

*area of entirely plant harvested/demolished and plant harvested several times/undemolished. Entirely plants harvested/demolished are plants usually harvested once and demolished to be substituted by other plants, consisting of: shallots, garlic, leeks, potato, cabbage, cauli flower, mustard green, carrots, chinese radish, and red kidney beans. Plants harvested several times/undemolished are plants usually harvested more than once and demolished in the case that the last harvest was economically not profitable. They consist of: yard long beans, chili, small chili, mushroom, tomatoes, egg plant, french beans, cucumber, pumpkin/chajota, swamp cabbage, spinach, melon, watermelon, and blewah .*

19. Produksi hortikultura adalah hasil menurut bentuk produk dari setiap tanaman sayuran, buah-buahan, biofarmaka dan tanaman hias yang diambil berdasarkan luas yang dipanen/tanaman yang menghasilkan pada bulan/triwulan laporan.

19. *Horticulture production is the standard production quantity form of vegetable, fruit, medicinal and ornamental plant based on harvested area/the number of production plants reported monthly/quarterly.*

<https://sorongkab.bps.go.id>

**5.1 HORTIKULTURA  
HORTICULTURE**

**Tabel 5.1.1 Luas Panen Tanaman Sayuran Menurut Distrik dan Jenis Tanaman di Kabupaten Sorong (ha), 2019 dan 2020**  
*Harvested Area of Vegetables by Subdistrict and Kind of Plant in Sorong Regency (ha), 2019 and 2020*

Distrik Subdistrict	Bawang Daun Scallion		Bawang Merah Shallots		Bayam Spinach	
	2019	2020	2019	2020	2019	2020
(1)	(2)	(3)	(4)	(5)	(6)	(7)
Klaso	-	-	-	-	12	1
Saengkeduk	-	-	-	-	-	-
Makbon	-	-	-	-	5	5
Klayili	-	-	-	-	36	14
Beraur	-	-	-	-	3	8
Bagun	-	-	-	-	-	-
Botain	-	-	-	-	-	-
Klamono	11	-	-	-	2	-
Klasafet	-	-	-	-	-	-
Malabotom	-	28	-	-	-	11
Klabot	-	-	-	-	-	5
Buk	-	-	-	-	-	-
Klawak	2	-	-	-	30	25
Konhir	-	-	-	-	-	-
Hobard	-	-	-	-	-	-
Salawati	12	2	-	-	17	17

Lanjutan Tabel/Continued Table 5.1.1

Distrik Subdistrict	Bawang Daun Scallion		Bawang Merah Shallots		Bayam Spinach	
	2019	2020	2019	2020	2019	2020
(1)	(2)	(3)	(4)	(5)	(6)	(7)
Mayamuk	4	4	-	-	9	9
Moisigin	2	-	-	-	7	-
Seget	-	-	-	-	6	3
Segun	-	-	-	-	11	7
Salawati Selatan	8	-	-	-	18	7
Salawati Tengah	-	-	-	-	-	-
Aimas	25	39	4	-	17	54
Mariat	2	10	-	-	7	9
Sorong	7	-	-	-	2	3
Sayosa	4	-	-	-	4	11
Wemak	-	-	-	-	-	5
Sayosa Timur	-	-	-	-	-	-
Maudus	-	-	-	-	-	-
Sunook	-	-	-	-	-	-
<b>Sorong</b>	<b>77</b>	<b>83</b>	<b>4</b>	<b>-</b>	<b>186</b>	<b>191</b>

Lanjutan Tabel/*Continued Table 5.1.1*

Distrik Subdistrict	Blewah Blewah		Buncis String Bean		Cabai Besar Big Chili	
	2019	2020	2019	2020	2019	2020
(1)	(8)	(9)	(10)	(11)	(12)	(13)
Klaso	-	-	-	-	1	-
Saengkeduk	-	-	-	-	-	-
Makbon	-	-	-	-	-	-
Klayili	-	-	2	-	4	-
Beraur	-	-	-	-	2	-
Bagun	-	-	-	-	-	-
Botain	-	-	-	-	-	-
Klamono	-	-	3	-	6	-
Klasafet	-	-	-	-	-	-
Malabotom	-	-	-	10	-	1
Klabot	-	-	1	-	-	-
Buk	-	-	-	-	-	-
Klawak	-	-	9	-	3	-
Konhir	-	-	-	-	-	-
Hobard	-	-	-	-	-	-
Salawati	14	-	13	11	16	13
Mayamuk	-	-	5	14	-	18
Moisigin	-	-	9	4	10	9
Seget	-	-	1	-	1	-
Segun	-	-	3	-	1	-



Lanjutan Tabel/*Continued Table* 5.1.1

Distrik Subdistrict	Blewah Blewah		Buncis String Bean		Cabai Besar Big Chili	
	2019	2020	2019	2020	2019	2020
(1)	(8)	(9)	(10)	(11)	(12)	(13)
Salawati Selatan	14	-	9	-	17	5
Salawati Tengah	-	-	-	-	-	-
Aimas	-	-	21	25	6	34
Mariat	-	-	9	9	37	15
Sorong	-	-	-	-	-	-
Sayasa	-	-	-	-	2	-
Wemak	-	-	-	-	-	9
Sayasa Timur	-	-	-	-	-	-
Maudus	-	-	-	-	-	-
Sunook	-	-	-	-	-	-
<b>Sorong</b>	<b>28</b>	<b>-</b>	<b>85</b>	<b>73</b>	<b>106</b>	<b>103</b>

Lanjutan Tabel/Continued Table 5.1.1

Distrik Subdistrict	Cabai Rawit Chili Pepper		Jamur Mushrooms		Kacang Panjang Long Beans	
	2019	2020	2019	2020	2019	2020
(1)	(14)	(15)	(16)	(17)	(18)	(19)
Klaso	11	-	-	-	13	12
Saengkeduk	-	-	-	-	-	-
Makbon	17	13	-	-	15	-
Klayili	23	12	-	-	26	23
Beraur	8	2	-	-	2	2
Bagun	-	-	-	-	-	-
Botain	-	-	-	-	-	-
Klamono	8	-	-	-	9	-
Klasafet	-	-	-	-	-	-
Malabotom	-	26	-	-	-	5
Klabot	1	3	-	-	-	2
Buk	-	-	-	-	-	-
Klawak	35	22	-	-	13	1
Konhir	-	-	-	-	-	-
Hobard	-	-	-	-	-	-
Salawati	29	34	25	-	34	30
Mayamuk	16	32	-	-	7	16
Moisigin	17	22	-	-	22	15
Seget	7	10	-	-	17	9
Segun	13	10	-	-	19	3

Lanjutan Tabel/*Continued Table* 5.1.1

Distrik Subdistrict	Cabai Rawit Chili Pepper		Jamur Mushrooms		Kacang Panjang Long Beans	
	2019	2020	2019	2020	2019	2020
(1)	(14)	(15)	(16)	(17)	(18)	(19)
Salawati Selatan	49	6	45	-	50	9
Salawati Tengah	-	-	-	-	-	-
Aimas	44	49	-	-	36	37
Mariat	9	21	18	-	9	20
Sorong	5	2	-	-	5	4
Sayosa	4	9	-	-	3	11
Wemak	-	11	-	-	-	3
Sayosa Timur	-	-	-	-	-	-
Maudus	-	-	-	-	-	-
Sunook	-	-	-	-	-	-
<b>Sorong</b>	<b>296</b>	<b>282</b>	<b>88</b>	<b>-</b>	<b>280</b>	<b>199</b>

Lanjutan Tabel/Continued Table 5.1.1

Distrik Subdistrict	Kangkung Water Spinach		Ketimun Cucumber		Kubis Cabbage	
	2019	2020	2019	2020	2019	2020
(1)	(20)	(21)	(22)	(23)	(24)	(25)
Klaso	13	17	9	7	-	-
Saengkeduk	-	-	-	-	-	-
Makbon	3	10	-	-	-	-
Klayili	21	20	17	12	-	-
Beraur	4	10	-	-	-	-
Bagun	-	-	-	-	-	-
Botain	-	-	-	-	-	-
Klamono	23	-	15	-	1	-
Klasafet	-	-	-	-	-	-
Malabotom	-	6	-	-	-	-
Klabot	1	4	-	-	-	-
Buk	-	-	-	-	-	-
Klawak	40	23	-	-	-	-
Konhir	-	-	-	-	-	-
Hobard	-	-	-	-	-	-
Salawati	13	16	11	14	13	1
Mayamuk	42	11	-	18	29	3
Moisigin	3	-	4	4	6	-
Seget	9	8	6	-	4	-
Segun	11	13	6	-	4	-

Lanjutan Tabel/*Continued Table 5.1.1*

Distrik Subdistrict	Kangkung Water Spinach		Ketimun Cucumber		Kubis Cabbage	
	2019	2020	2019	2020	2019	2020
(1)	(20)	(21)	(22)	(23)	(24)	(25)
Salawati Selatan	13	9	14	4	8	-
Salawati Tengah	-	-	-	-	-	-
Aimas	4	52	29	26	13	26
Mariat	10	16	4	17	7	7
Sorong	3	3	5	1	-	-
Sayosa	3	8	-	-	-	-
Wemak	-	11	-	1	-	-
Sayosa Timur	-	-	-	-	-	-
Maudus	-	-	-	-	-	-
Sunook	-	-	-	-	-	-
<b>Sorong</b>	<b>216</b>	<b>235</b>	<b>120</b>	<b>104</b>	<b>85</b>	<b>37</b>

Lanjutan Tabel/Continued Table 5.1.1

Distrik Subdistrict	Labu Siam Chayote		Melon Melon		Paprika Bell Pepper	
	2019	2020	2019	2020	2019	2020
(1)	(26)	(27)	(28)	(29)	(30)	(31)
Klaso	2	-	-	-	-	-
Saengkeduk	-	-	-	-	-	-
Makbon	1	-	-	-	-	-
Klayili	16	-	2	-	-	-
Beraur	5	-	-	-	-	-
Bagun	-	-	-	-	-	-
Botain	-	-	-	-	-	-
Klamono	-	-	4	-	-	-
Klasafet	-	-	-	-	-	-
Malabotom	-	-	-	-	-	-
Klabot	-	1	-	-	-	-
Buk	-	-	-	-	-	-
Klawak	2	-	-	-	-	-
Konhir	-	-	-	-	-	-
Hobard	-	-	-	-	-	-
Salawati	-	-	6	-	-	-
Mayamuk	2	-	11	7	-	-
Moisigin	-	-	1	-	-	-
Seget	1	-	-	-	-	-
Segun	1	-	-	-	-	-

Lanjutan Tabel/*Continued Table 5.1.1*

Distrik Subdistrict	Labu Siam Chayote		Melon Melon		Paprika Bell Pepper	
	2019	2020	2019	2020	2019	2020
(1)	(26)	(27)	(28)	(29)	(30)	(31)
Salawati Selatan	-	-	5	-	-	-
Salawati Tengah	-	-	-	-	-	-
Aimas	5	-	27	27	-	-
Mariat	2	-	2	7	3	-
Sorong	-	-	-	-	-	-
Sayosa	-	-	-	-	-	-
Wemak	-	-	-	-	-	-
Sayosa Timur	-	-	-	-	-	-
Maudus	-	-	-	-	-	-
Sunook	-	-	-	-	-	-
<b>Sorong</b>	<b>37</b>	<b>1</b>	<b>58</b>	<b>41</b>	<b>3</b>	<b>-</b>

Lanjutan Tabel/Continued Table 5.1.1

Distrik Subdistrict	Petsai/Sawi Chinese Cabbage		Semangka Water Melon		Terung Eggplant	
	2019	2020	2019	2020	2019	2020
(1)	(32)	(33)	(34)	(35)	(36)	(37)
Klaso	8	1	-	-	1	-
Saengkeduk	-	-	-	-	-	-
Makbon	4	-	-	-	3	-
Klayili	22	13	-	-	6	-
Beraur	-	-	-	-	4	-
Bagun	-	-	-	-	-	-
Botain	-	-	-	-	-	-
Klamono	2	-	6	-	3	-
Klasafet	-	-	-	-	-	-
Malabotom	-	8	-	3	-	3
Klabot	-	1	-	-	2	2
Buk	-	-	-	-	-	-
Klawak	1	-	-	-	4	-
Konhir	-	-	-	-	-	-
Hobard	-	-	-	-	-	-
Salawati	12	12	25	15	9	15
Mayamuk	3	9	20	9	-	3
Moisigin	6	6	1	4	8	5
Seget	3	3	5	-	6	7
Segun	6	-	5	-	6	-



Lanjutan Tabel/*Continued Table* 5.1.1

Distrik Subdistrict	Petsai/Sawi Chinese Cabbage		Semangka Water Melon		Terung Eggplant	
	2019	2020	2019	2020	2019	2020
(1)	(32)	(33)	(34)	(35)	(36)	(37)
Salawati Selatan	15	11	12	-	9	7
Salawati Tengah	-	-	-	-	-	-
Aimas	17	61	24	28	19	29
Mariat	16	13	4	14	8	9
Sorong	-	-	-	-	4	2
Sayosa	-	1	-	-	-	-
Wemak	-	3	-	-	-	1
Sayosa Timur	-	-	-	-	-	-
Maudus	-	-	-	-	-	-
Sunook	-	-	-	-	-	-
<b>Sorong</b>	<b>115</b>	<b>141</b>	<b>102</b>	<b>73</b>	<b>92</b>	<b>82</b>

Lanjutan Tabel/Continued Table 5.1.1

Distrik Subdistrict	Tomat Tomato		Kembang Kol Cauliflower	
	2019	2020	2019	2020
(1)	(38)	(39)	(40)	(41)
Klaso	12	8	-	-
Saengkeduk	-	-	-	-
Makbon	1	7	-	-
Klayili	21	5	-	-
Beraur	-	1	-	-
Bagun	-	-	-	-
Botain	-	-	-	-
Klamono	5	-	-	-
Klasafet	-	-	-	-
Malabotom	-	1	-	-
Klabot	1	1	-	-
Buk	-	-	-	-
Klawak	1	-	-	-
Konhir	-	-	-	-
Hobard	-	-	-	-
Salawati	31	18	-	-
Mayamuk	10	33	-	-
Moisigin	14	-	-	-
Seget	11	-	-	-
Segun	12	-	-	-

Lanjutan Tabel/*Continued Table* 5.1.1

Distrik Subdistrict	Tomat Tomato		Kembang Kol Cauliflower	
	2019	2020	2019	2020
(1)	(38)	(39)	(40)	(41)
Salawati Selatan	28	4	-	-
Salawati Tengah	-	-	-	-
Aimas	39	37	11	7
Mariat	4	24	-	-
Sorong	5	4	1	-
Sayosa	-	3	-	-
Wemak	-	-	-	-
Sayosa Timur	-	-	-	-
Maudus	-	-	-	-
Sunook	-	-	-	-
<b>Sorong</b>	<b>195</b>	<b>145</b>	<b>12</b>	<b>7</b>

Sumber/*Source*: BPS, Statistik Pertanian Hortikultura SPH-SBS / *BPS-Statistics Indonesia, Agricultural Statistic for Horticulture SPH-SBS*

**Tabel**  
**Table** 5.1.2

**Produksi Tanaman Sayuran Menurut Distrik dan Jenis Tanaman di Kabupaten Sorong (kuintal), 2019 dan 2020**  
**Production of Vegetables by Subdistrict and Kind of Plant in Sorong Regency, 2019 and 2020**

Distrik Subdistrict	Bawang Daun Scallion		Bawang Merah Shallots		Bayam Spinach	
	2019	2020	2019	2020	2019	2020
(1)	(2)	(3)	(4)	(5)	(6)	(7)
Klaso	-	-	-	-	230	10
Saengkeduk	-	-	-	-	-	-
Makbon	-	-	-	-	50	105
Klayili	-	-	-	-	110	317
Beraur	-	-	-	-	10	180
Bagun	-	-	-	-	-	-
Botain	-	-	-	-	-	-
Klamono	33	-	-	-	4	-
Klasafet	-	-	-	-	-	-
Malabotom	-	28	-	-	-	280
Klabot	-	-	-	-	-	126
Buk	-	-	-	-	-	-
Klawak	6	-	-	-	75	547
Konhir	-	-	-	-	-	-
Hobard	-	-	-	-	-	-
Salawati	120	2	-	-	136	237
Mayamuk	76	4	-	-	103	182
Moisigin	20	-	-	-	56	-

Lanjutan Tabel/Continued Table 5.1.2

Distrik Subdistrict	Bawang Daun Scallion		Bawang Merah Shallots		Bayam Spinach	
	2019	2020	2019	2020	2019	2020
(1)	(2)	(3)	(4)	(5)	(6)	(7)
Seget	-	-	-	-	39	28
Segun	-	-	-	-	160	201
Salawati Selatan	40	-	-	-	63	162
Salawati Tengah	-	-	-	-	-	-
Aimas	80	39	8	-	80	780
Mariat	8	10	-	-	90	545
Sorong	26	-	-	-	6	135
Sayosa	16	-	-	-	8	236
Wemak	-	-	-	-	-	95
Sayosa Timur	-	-	-	-	-	-
Maudus	-	-	-	-	-	-
Sunook	-	-	-	-	-	-
<b>Sorong</b>	<b>425</b>	<b>83</b>	<b>8</b>	<b>-</b>	<b>1 220</b>	<b>4 166</b>

Lanjutan Tabel/Continued Table 5.1.2

Distrik Subdistrict	Blewah Blewah		Buncis String Bean		Cabai Besar Big Chili	
	2019	2020	2019	2020	2019	2020
(1)	(8)	(9)	(10)	(11)	(12)	(13)
Klaso	-	-	-	-	9	-
Saengkeduk	-	-	-	-	-	-
Makbon	-	-	-	-	-	-
Klayili	-	-	18	-	100	-
Beraur	-	-	-	-	10	-
Bagun	-	-	-	-	-	-
Botain	-	-	-	-	-	-
Klamono	-	-	5	-	12	-
Klasafet	-	-	-	-	-	-
Malabotom	-	-	-	333	-	22
Klabot	-	-	2	-	-	-
Buk	-	-	-	-	-	-
Klawak	-	-	18	-	6	-
Konhir	-	-	-	-	-	-
Hobard	-	-	-	-	-	-
Salawati	120	-	130	214	190	224
Mayamuk	-	-	56	230	-	217
Moisigin	-	-	107	82	40	269
Seget	-	-	6	-	6	-
Segun	-	-	12	-	4	-

Lanjutan Tabel/*Continued Table 5.1.2*

Distrik <i>Subdistrict</i>	Blewah <i>Blewah</i>		Buncis <i>String Bean</i>		Cabai Besar <i>Big Chili</i>	
	2019	2020	2019	2020	2019	2020
(1)	(8)	(9)	(10)	(11)	(12)	(13)
Salawati Selatan	64	-	45	-	64	144
Salawati Tengah	-	-	-	-	-	-
Aimas	-	-	210	515	40	598
Mariat	-	-	19	710	260	2 104
Sorong	-	-	-	-	-	-
Sayasa	-	-	-	-	4	-
Wemak	-	-	-	-	-	289
Sayasa Timur	-	-	-	-	-	-
Maudus	-	-	-	-	-	-
Sunook	-	-	-	-	-	-
<b>Sorong</b>	<b>184</b>	<b>-</b>	<b>628</b>	<b>2 084</b>	<b>745</b>	<b>3 867</b>

Lanjutan Tabel/Continued Table 5.1.2

Distrik Subdistrict	Cabai Rawit Chili Pepper		Jamur Mushrooms		Kacang Panjang Long Beans	
	2019	2020	2019	2020	2019	2020
(1)	(14)	(15)	(16)	(17)	(18)	(19)
Klaso	250	-	-	-	300	421
Saengkeduk	-	-	-	-	-	-
Makbon	195	787	-	-	182	-
Klayili	170	335	-	-	210	741
Beraur	50	45	-	-	10	32
Bagun	-	-	-	-	-	-
Botain	-	-	-	-	-	-
Klamono	16	-	-	-	18	-
Klasafet	-	-	-	-	-	-
Malabotom	-	635	-	-	-	215
Klabot	4	75	-	-	-	43
Buk	-	-	-	-	-	-
Klawak	149	938	-	-	26	25
Konhir	-	-	-	-	-	-
Hobard	-	-	-	-	-	-
Salawati	271	319	75	-	279	383
Mayamuk	126	1 361	-	-	135	395
Moisigin	146	808	-	-	235	406
Seget	69	294	-	-	140	248
Segun	52	438	-	-	127	103



Lanjutan Tabel/*Continued Table 5.1.2*

Distrik <i>Subdistrict</i>	Cabai Rawit <i>Chili Pepper</i>		Jamur <i>Mushrooms</i>		Kacang Panjang <i>Long Beans</i>	
	2019	2020	2019	2020	2019	2020
(1)	(14)	(15)	(16)	(17)	(18)	(19)
Salawati Selatan	160	173	100	-	167	225
Salawati Tengah	-	-	-	-	-	-
Aimas	164	639	-	-	72	720
Mariat	240	2 262	180	-	90	1 429
Sorong	38	67	-	-	88	119
Sayosa	8	293	-	-	12	241
Wemak	-	303	-	-	-	99
Sayosa Timur	-	-	-	-	-	-
Maudus	-	-	-	-	-	-
Sunook	-	-	-	-	-	-
<b>Sorong</b>	<b>2 108</b>	<b>9 772</b>	<b>355</b>	<b>-</b>	<b>2 091</b>	<b>5 845</b>

Lanjutan Tabel/Continued Table 5.1.2

Distrik Subdistrict	Kangkung Water Spinach		Ketimun Cucumber		Kubis Cabbage	
	2019	2020	2019	2020	2019	2020
(1)	(20)	(21)	(22)	(23)	(24)	(25)
Klaso	370	582	260	233	-	-
Saengkeduk	-	-	-	-	-	-
Makbon	25	356	-	-	-	-
Klayili	132	624	70	586	-	-
Beraur	10	260	-	-	-	-
Bagun	-	-	-	-	-	-
Botain	-	-	-	-	-	-
Klamono	46	-	30	-	2	-
Klasafet	-	-	-	-	-	-
Malabotom	-	12	-	-	-	-
Klabot	4	85	-	-	-	-
Buk	-	-	-	-	-	-
Klawak	4 858	699	-	-	-	-
Konhir	-	-	-	-	-	-
Hobard	-	-	-	-	-	-
Salawati	105	326	203	577	98	60
Mayamuk	109	52	-	249	58	59
Moisigin	15	-	30	130	50	-
Seget	145	195	24	-	16	-
Segun	99	415	48	-	28	-

Lanjutan Tabel/*Continued Table 5.1.2*

Distrik Subdistrict	Kangkung Water Spinach		Ketimun Cucumber		Kubis Cabbage	
	2019	2020	2019	2020	2019	2020
(1)	(20)	(21)	(22)	(23)	(24)	(25)
Salawati Selatan	96	296	81	110	48	-
Salawati Tengah	-	-	-	-	-	-
Aimas	100	690	255	550	50	280
Mariat	130	1 050	240	1 575	14	387
Sorong	58	31	42	10	-	-
Sayosa	6	238	-	-	-	-
Wemak	-	466	-	70	-	-
Sayosa Timur	-	-	-	-	-	-
Maudus	-	-	-	-	-	-
Sunook	-	-	-	-	-	-
<b>Sorong</b>	<b>6 308</b>	<b>6 377</b>	<b>1 283</b>	<b>4 090</b>	<b>364</b>	<b>786</b>

Lanjutan Tabel/Continued Table 5.1.2

Distrik Subdistrict	Labu Siam Chayote		Melon Melon		Paprika Bell Pepper	
	2019	2020	2019	2020	2019	2020
(1)	(26)	(27)	(28)	(29)	(30)	(31)
Klaso	30	-	-	-	-	-
Saengkeduk	-	-	-	-	-	-
Makbon	10	-	-	-	-	-
Klayili	60	-	20	-	-	-
Beraur	20	-	-	-	-	-
Bagun	-	-	-	-	-	-
Botain	-	-	-	-	-	-
Klamono	-	-	7	-	-	-
Klasafet	-	-	-	-	-	-
Malabotom	-	-	-	-	-	-
Klabot	-	26	-	-	-	-
Buk	-	-	-	-	-	-
Klawak	4	-	-	-	-	-
Konhir	-	-	-	-	-	-
Hobard	-	-	-	-	-	-
Salawati	-	-	36	-	-	-
Mayamuk	4	-	60	235	-	-
Moisigin	-	-	12	-	-	-
Seget	5	-	-	-	-	-
Segun	10	-	-	-	-	-

Lanjutan Tabel/*Continued Table* 5.1.2

Distrik <i>Subdistrict</i>	Labu Siam <i>Chayote</i>		Melon <i>Melon</i>		Paprika <i>Bell Pepper</i>	
	2019	2020	2019	2020	2019	2020
(1)	(26)	(27)	(28)	(29)	(30)	(31)
Salawati Selatan	-	-	25	-	-	-
Salawati Tengah	-	-	-	-	-	-
Aimas	10	-	345	620	-	-
Mariat	6	-	100	548	60	-
Sorong	-	-	-	-	-	-
Sayasa	-	-	-	-	-	-
Wemak	-	-	-	-	-	-
Sayasa Timur	-	-	-	-	-	-
Maudus	-	-	-	-	-	-
Sunook	-	-	-	-	-	-
<b>Sorong</b>	<b>159</b>	<b>26</b>	<b>605</b>	<b>1 403</b>	<b>60</b>	<b>-</b>

Lanjutan Tabel/Continued Table 5.1.2

Distrik Subdistrict	Petsai/Sawi Chinese Cabbage		Semangka Water Melon		Terung Eggplant	
	2019	2020	2019	2020	2019	2020
(1)	(32)	(33)	(34)	(35)	(36)	(37)
Klaso	95	10	-	-	20	-
Saengkeduk	-	-	-	-	-	-
Makbon	38	-	-	-	29	-
Klayili	140	136	-	-	26	-
Beraur	-	-	-	-	12	-
Bagun	-	-	-	-	-	-
Botain	-	-	-	-	-	-
Klamono	3	-	13	-	5	-
Klasafet	-	-	-	-	-	-
Malabotom	-	230	-	215	-	140
Klabot	-	10	-	-	4	28
Buk	-	-	-	-	-	-
Klawak	2	-	-	-	8	-
Konhir	-	-	-	-	-	-
Hobard	-	-	-	-	-	-
Salawati	119	316	405	770	151	561
Mayamuk	44	156	185	359	-	80
Moisigin	50	39	40	170	70	86
Seget	18	32	40	-	30	167
Segun	24	-	50	-	36	-

Lanjutan Tabel/*Continued Table* 5.1.2

Distrik Subdistrict	Petsai/Sawi Chinese Cabbage		Semangka Water Melon		Terung Eggplant	
	2019	2020	2019	2020	2019	2020
(1)	(32)	(33)	(34)	(35)	(36)	(37)
Salawati Selatan	48	124	60	-	42	154
Salawati Tengah	-	-	-	-	-	-
Aimas	40	400	415	490	58	580
Mariat	80	715	100	1 710	170	576
Sorong	-	-	-	-	45	29
Sayosa	-	25	-	-	-	-
Wemak	-	56	-	-	-	55
Sayosa Timur	-	-	-	-	-	-
Maudus	-	-	-	-	-	-
Sunook	-	-	-	-	-	-
<b>Sorong</b>	<b>701</b>	<b>2 249</b>	<b>1 308</b>	<b>3 714</b>	<b>706</b>	<b>2 456</b>

Lanjutan Tabel/Continued Table 5.1.2

Distrik Subdistrict	Tomat Tomato		Kembang Kol Cauliflower	
	2019	2020	2019	2020
(1)	(38)	(39)	(40)	(41)
Klaso	300	131	-	-
Saengkeduk	-	-	-	-
Makbon	8	162	-	-
Klayili	125	104	-	-
Beraur	-	10	-	-
Bagun	-	-	-	-
Botain	-	-	-	-
Klamono	10	-	-	-
Klasafet	-	-	-	-
Malabotom	-	28	-	-
Klabot	4	10	-	-
Buk	-	-	-	-
Klawak	2	-	-	-
Konhir	-	-	-	-
Hobard	-	-	-	-
Salawati	355	428	-	-
Mayamuk	71	929	-	-
Moisigin	128	-	-	-
Seget	85	-	-	-
Segun	72	-	-	-



Lanjutan Tabel/*Continued Table 5.1.2*

Distrik Subdistrict	Tomat Tomato		Kembang Kol Cauliflower	
	2019	2020	2019	2020
(1)	(38)	(39)	(40)	(41)
Salawati Selatan	111	118	-	-
Salawati Tengah	-	-	-	-
Aimas	80	570	55	90
Mariat	100	1 840	-	-
Sorong	46	63	2	-
Sayosa	-	87	-	-
Wemak	-	-	-	-
Sayosa Timur	-	-	-	-
Maudus	-	-	-	-
Sunook	-	-	-	-
<b>Sorong</b>	<b>1 497</b>	<b>4 480</b>	<b>57</b>	<b>90</b>

Sumber/*Source*: BPS, Statistik Pertanian Hortikultura SPH-SBS / *BPS-Statistics Indonesia, Agricultural Statistic for Horticulture SPH-SBS*

**Tabel**  
**Table** 5.1.3

**Luas Panen Tanaman Biofarmaka Menurut Distrik dan Jenis Tanaman di Kabupaten Sorong (m<sup>2</sup>), 2020**  
**Harvested Area of Medicinal Plants by Subdistrict and Kind of Plant in Sorong Regency (m<sup>2</sup>), 2020**

Distrik Subdistrict	Dlingo/Dringo Calamus	Jahe Ginger	Kapulaga Java Cardamom	Keji Beling Verbenaceae
(1)	(2)	(3)	(4)	(5)
Klaso	-	3	-	3
Saengkeduk	-	-	-	-
Makbon	-	-	-	-
Klayili	-	8	-	-
Beraur	-	-	-	-
Bagun	-	-	-	-
Botain	-	-	-	-
Klamono	-	-	-	-
Klasafet	-	-	-	-
Malabotom	-	30	-	-
Klabot	-	-	-	-
Buk	-	-	-	-
Klawak	-	3	-	-
Konhir	-	-	-	-
Hobard	-	-	-	-
Salawati	-	35 000	-	-
Mayamuk	-	580	-	-
Moisigin	-	-	-	-
Seget	-	-	-	-

Lanjutan Tabel/*Continued Table* 5.1.3

<b>Distrik Subdistrict</b>	<b>Dlingo/Dringo Calamus</b>	<b>Jahe Ginger</b>	<b>Kapulaga Java Cardamom</b>	<b>Keji Beling Verbenaceae</b>
(1)	(2)	(3)	(4)	(5)
Segun	-	-	-	-
Salawati Selatan	-	-	-	-
Salawati Tengah	-	-	-	-
Aimas	28	575	88	420
Mariat	-	-	-	-
Sorong	-	3 300	-	500
Sayosa	-	-	-	-
Wemak	-	-	-	-
Sayosa Timur	-	-	-	-
Maudus	-	-	-	-
Sunook	-	-	-	-
<b>Sorong</b>	<b>28</b>	<b>39 499</b>	<b>88</b>	<b>923</b>

Lanjutan Tabel/Continued Table 5.1.3

<b>Distrik Subdistrict</b>	<b>Kencur East Indian Galangal</b>	<b>Kunyit Turmeric</b>	<b>Laos/Lengkuas Galanga</b>	<b>Lempuyang Zingiber Aromaticum</b>
(1)	(6)	(7)	(8)	(9)
Klaso	-	4	-	-
Saengkeduk	-	-	-	-
Makbon	-	-	-	-
Klayili	-	11	7	-
Beraur	-	-	-	-
Bagun	-	-	-	-
Botain	-	-	-	-
Klamono	-	-	-	-
Klasafet	-	-	-	-
Malabotom	-	-	-	-
Klabot	-	-	-	-
Buk	-	-	-	-
Klawak	-	-	2	-
Konhir	-	-	-	-
Hobard	-	-	-	-
Salawati	40 000	30 000	-	-
Mayamuk	140	970	1 200	-
Moisigin	-	-	-	-
Seget	-	-	-	-
Segun	-	-	-	-
Salawati Selatan	-	-	-	-

Lanjutan Tabel/*Continued Table* 5.1.3

<b>Distrik Subdistrict</b>	<b>Kencur East Indian Galangal</b>	<b>Kunyit Turmeric</b>	<b>Laos/Lengkuas Galanga</b>	<b>Lempuyang Zingiber Aromaticum</b>
(1)	(6)	(7)	(8)	(9)
Salawati Tengah	-	-	-	-
Aimas	2 400	3 670	3 500	1 350
Mariat	-	-	-	-
Sorong	1 000	4 500	3 150	-
Sayasa	-	-	-	-
Wemak	-	-	-	-
Sayasa Timur	-	-	-	-
Maudus	-	-	-	-
Sunook	-	-	-	-
<b>Sorong</b>	<b>43 540</b>	<b>39 155</b>	<b>7 859</b>	<b>1 350</b>

Lanjutan Tabel/Continued Table 5.1.3

<b>Distrik Subdistrict</b>	<b>Lidah Buaya Aloevera</b>	<b>Mahkota Dewa Phaleria Macrocarpa (pohon/tree)</b>	<b>Mengkudu/Pace Indian Mulberry (pohon/tree)</b>	<b>Sambiloto King of Bitter</b>
(1)	(10)	(11)	(12)	(13)
Klaso	5	-	-	5
Saengkeduk	-	-	-	-
Makbon	-	-	-	-
Klayili	-	-	-	-
Beraur	-	-	-	-
Bagun	-	-	-	-
Botain	-	-	-	-
Klamono	-	-	-	-
Klasafet	-	-	-	-
Malabotom	-	-	-	-
Klabot	-	-	-	-
Buk	-	-	-	-
Klawak	-	-	-	-
Konhir	-	-	-	-
Hobard	-	-	-	-
Salawati	-	-	-	-
Mayamuk	1 230	70	250	2 500
Moisigin	-	-	-	-
Seget	-	-	-	-
Segun	-	-	-	-

Lanjutan Tabel/*Continued Table* 5.1.3

<b>Distrik Subdistrict</b>	<b>Lidah Buaya Aloevera</b>	<b>Mahkota Dewa Phaleria Macrocarpa (pohon/tree)</b>	<b>Mengkudu/Pace Indian Mulberry (pohon/tree)</b>	<b>Sambiloto King of Bitter</b>
(1)	(10)	(11)	(12)	(13)
Salawati Selatan	-	-	-	-
Salawati Tengah	-	-	-	-
Aimas	2 400	195	115	290
Mariat	-	-	-	-
Sorong	500	800	4 900	500
Sayosa	-	-	-	-
Wemak	-	-	-	-
Sayosa Timur	-	-	-	-
Maudus	-	-	-	-
Sunook	-	-	-	-
<b>Sorong</b>	<b>4 135</b>	<b>1 065</b>	<b>5 265</b>	<b>3 295</b>

Lanjutan Tabel/Continued Table 5.1.3

Distrik Subdistrict	Temuireng Black Turmeric	Temukunci Chinese Keys	Temulawak Java Turmeric
(1)	(14)	(15)	(16)
Klaso	5	4	-
Saengkeduk	-	-	-
Makbon	-	-	-
Klayili	-	-	-
Beraur	-	-	-
Bagun	-	-	-
Botain	-	-	-
Klamono	-	-	-
Klasafet	-	-	-
Malabotom	-	-	-
Klabot	-	-	-
Buk	-	-	-
Klawak	-	-	-
Konhir	-	-	-
Hobard	-	-	-
Salawati	-	-	-
Mayamuk	-	-	1 060
Moisigin	-	-	-
Seget	-	-	-
Segun	-	-	-
Salawati Selatan	-	-	-



Lanjutan Tabel/*Continued Table 5.1.3*

Distrik <i>Subdistrict</i>	Temuireng <i>Black Turmeric</i>	Temukunci <i>Chinese Keys</i>	Temulawak <i>Java Turmeric</i>
(1)	(14)	(15)	(16)
Salawati Tengah	-	-	-
Aimas	50	-	700
Mariat	-	-	-
Sorong	-	-	1 000
Sayosa	-	-	-
Wemak	-	-	-
Sayosa Timur	-	-	-
Maudus	-	-	-
Sunook	-	-	-
<b>Sorong</b>	<b>53</b>	<b>4</b>	<b>2 760</b>

**Tabel**  
**Table** 5.1.4

**Produksi Tanaman Biofarmaka Menurut Distrik dan Jenis Tanaman di Kabupaten Sorong (m<sup>2</sup>), 2020**  
**Production of Medicinal Plants by Subdistrict and Kind of Plant in Sorong Regency (m<sup>2</sup>), 2020**

Distrik Subdistrict	Dlingo/Dringo Calamus	Jahe Ginger	Kapulaga Java Cardamom	Keji Beling Verbenaceae
(1)	(2)	(3)	(4)	(5)
Klaso	-	12	-	8
Saengkeduk	-	-	-	-
Makbon	-	-	-	-
Klayili	-	34	-	-
Beraur	-	-	-	-
Bagun	-	-	-	-
Botain	-	-	-	-
Klamono	-	-	-	-
Klasafet	-	-	-	-
Malabotom	-	80	-	-
Klabot	-	-	-	-
Buk	-	-	-	-
Klawak	-	10	-	-
Konhir	-	-	-	-
Hobard	-	-	-	-
Salawati	-	88 000	-	-
Mayamuk	-	1 076	-	-
Moisigin	-	-	-	-

Lanjutan Tabel/*Continued Table* 5.1.4

<b>Distrik Subdistrict</b>	<b>Dlingo/Dringo Calamus</b>	<b>Jaje Ginger</b>	<b>Kapulaga Java Cardamom</b>	<b>Keji Beling Verbenaceae</b>
(1)	(2)	(3)	(4)	(5)
Seget	-	-	-	-
Segun	-	-	-	-
Salawati Selatan	-	-	-	-
Salawati Tengah	-	-	-	-
Aimas	55	1 150	84	376
Mariat	-	-	-	-
Sorong	-	6 100	-	1 800
Sayosa	-	-	-	-
Wemak	-	-	-	-
Sayosa Timur	-	-	-	-
Maudus	-	-	-	-
Sunook	-	-	-	-
<b>Sorong</b>	<b>55</b>	<b>96 462</b>	<b>84</b>	<b>2 184</b>

Lanjutan Tabel/Continued Table 5.1.4

Distrik Subdistrict	Kencur East Indian Galangal	Kunyit Turmeric	Laos/Lengkuas Galanga	Lempuyang Zingiber Aromaticum
(1)	(6)	(7)	(8)	(9)
Klaso	-	15	-	-
Saengkeduk	-	-	-	-
Makbon	-	-	-	-
Klayili	-	39	28	-
Beraur	-	-	-	-
Bagun	-	-	-	-
Botain	-	-	-	-
Klamono	-	-	-	-
Klasafet	-	-	-	-
Malabotom	-	-	-	-
Klabot	-	-	-	-
Buk	-	-	-	-
Klawak	-	-	6	-
Konhir	-	-	-	-
Hobard	-	-	-	-
Salawati	80 000	97 500	-	-
Mayamuk	328	3 630	3 600	-
Moisigin	-	-	-	-
Seget	-	-	-	-
Segun	-	-	-	-
Salawati Selatan	-	-	-	-

Lanjutan Tabel/Continued Table 5.1.4

<b>Distrik Subdistrict</b>	<b>Kencur East Indian Galangal</b>	<b>Kunyit Turmeric</b>	<b>Laos/Lengkuas Galanga</b>	<b>Lempuyang Zingiber Aromaticum</b>
(1)	(6)	(7)	(8)	(9)
Salawati Tengah	-	-	-	-
Aimas	7 760	4 830	3 700	3 260
Mariat	-	-	-	-
Sorong	3 500	6 200	4 500	-
Sayosa	-	-	-	-
Wemak	-	-	-	-
Sayosa Timur	-	-	-	-
Maudus	-	-	-	-
Sunook	-	-	-	-
<b>Sorong</b>	<b>91 588</b>	<b>112 214</b>	<b>11 834</b>	<b>3 260</b>

Lanjutan Tabel/Continued Table 5.1.4

Distrik Subdistrict	Lidah Buaya Aloevera	Mahkota Dewa (pohon) Phaleria Macrocarpa (tree)	Mengkudu/Pace (pohon) Indian Mulberry (tree)	Sambiloto King of Bitter
(1)	(10)	(11)	(12)	(13)
Klaso	14	-	-	20
Saengkeduk	-	-	-	-
Makbon	-	-	-	-
Klayili	-	-	-	-
Beraur	-	-	-	-
Bagun	-	-	-	-
Botain	-	-	-	-
Klamono	-	-	-	-
Klasafet	-	-	-	-
Malabotom	-	-	-	-
Klabot	-	-	-	-
Buk	-	-	-	-
Klawak	-	-	-	-
Konhir	-	-	-	-
Hobard	-	-	-	-
Salawati	-	-	-	-
Mayamuk	2 100	1 910	1 250	3 250
Moisigin	-	-	-	-
Seget	-	-	-	-

Lanjutan Tabel/*Continued Table* 5.1.4

Distrik <i>Subdistrict</i>	Lidah Buaya <i>Aloevera</i>	Mahkota Dewa (pohon) <i>Phaleria Macrocarpa (tree)</i>	Mengkudu/Pace (pohon) <i>Indian Mulberry (tree)</i>	Sambiloto <i>King of Bitter</i>
(1)	(10)	(11)	(12)	(13)
Segun	-	-	-	-
Salawati Selatan	-	-	-	-
Salawati Tengah	-	-	-	-
Aimas	2 188	4 260	300	378
Mariat	-	-	-	-
Sorong	2 000	30 000	34 900	1 000
Sayosa	-	-	-	-
Wemak	-	-	-	-
Sayosa Timur	-	-	-	-
Maudus	-	-	-	-
Sunook	-	-	-	-
<b>Sorong</b>	<b>6 302</b>	<b>36 170</b>	<b>36 450</b>	<b>4 648</b>

Lanjutan Tabel/Continued Table 5.1.4

Distrik Subdistrict	Temuireng Black Turmeric	Temukunci Chinese Keys	Temulawak Java Turmeric
(1)	(14)	(15)	(16)
Klaso	8	12	-
Saengkeduk	-	-	-
Makbon	-	-	-
Klayili	-	-	-
Beraur	-	-	-
Bagun	-	-	-
Botain	-	-	-
Klamono	-	-	-
Klasafet	-	-	-
Malabotom	-	-	-
Klabot	-	-	-
Buk	-	-	-
Klawak	-	-	-
Konhir	-	-	-
Hobard	-	-	-
Salawati	-	-	-
Mayamuk	-	-	2 850
Moisigin	-	-	-
Seget	-	-	-
Segun	-	-	-
Salawati Selatan	-	-	-



Lanjutan Tabel/*Continued Table* 5.1.4

Distrik <i>Subdistrict</i>	Temuireng <i>Black Turmeric</i>	Temukunci <i>Chinese Keys</i>	Temulawak <i>Java Turmeric</i>
(1)	(14)	(15)	(16)
Salawati Tengah	-	-	-
Aimas	91	-	780
Mariat	-	-	-
Sorong	-	-	3 200
Sayosa	-	-	-
Wemak	-	-	-
Sayosa Timur	-	-	-
Maudus	-	-	-
Sunook	-	-	-
<b>Sorong</b>	<b>99</b>	<b>12</b>	<b>6 830</b>

Sumber/*Source*: BPS, Statistik Pertanian Hortikultura SPH-TBF/BPS-Statistics Indonesia, *Agricultural Statistic for Horticulture SPH-TBF*

**Tabel**  
**Table** 5.1.5

**Luas Panen Tanaman Hias Menurut Distrik dan Jenis  
Tanaman di Kabupaten Sorong (m<sup>2</sup>), 2020**  
**Harvested Area of Ornamental Plants by Subdistrict and  
Kind of Plant in Sorong Regency (m<sup>2</sup>), 2020**

Distrik Subdistrict	Anggrek Orchid	Anthurium Bunga Flamingo Lily Flower	Anyelir Carnation	Euphorbia Euphorbia	Herbras Gerbera
(1)	(2)	(3)	(4)	(5)	(6)
Klaso	-	-	-	-	-
Saengkeduk	-	-	-	-	-
Makbon	-	-	-	-	-
Klayili	-	-	-	-	-
Beraur	-	-	-	-	-
Bagun	-	-	-	-	-
Botain	-	-	-	-	-
Klamono	-	-	-	-	-
Klasafet	-	-	-	-	-
Malabotom	-	-	-	-	-
Klabot	-	-	-	-	-
Buk	-	-	-	-	-
Klawak	-	-	-	-	-
Konhir	-	-	-	-	-
Hobard	-	-	-	-	-
Salawati	-	-	-	-	-
Mayamuk	-	-	-	-	-
Moisigin	-	-	-	-	-

Lanjutan Tabel/*Continued Table 5.1.5*

<b>Distrik Subdistrict</b>	<b>Anggrek Orchid</b>	<b>Anthurium Bunga Flamingo Lily Flower</b>	<b>Anyelir Carnation</b>	<b>Euphorbia Euphorbia</b>	<b>Herbras Gerbera</b>
(1)	(2)	(3)	(4)	(5)	(6)
Seget	-	-	-	-	-
Segun	-	-	-	-	-
Salawati Selatan	-	-	-	-	-
Salawati Tengah	-	-	-	-	-
Aimas	2 410	250	32	4 480	65
Mariat	-	-	-	-	-
Sorong	1 150	295	-	-	-
Sayosa	-	-	-	-	-
Wemak	-	-	-	-	-
Sayosa Timur	-	-	-	-	-
Maudus	-	-	-	-	-
Sunook	-	-	-	-	-
<b>Sorong</b>	<b>3 560</b>	<b>545</b>	<b>32</b>	<b>4 480</b>	<b>65</b>

Lanjutan Tabel/Continued Table 5.1.5

Distrik Subdistrict	Kamboja Jepang Adenium	Mawar Rose	Melati Jasmine	Pakis Leather Leaf Fern	Palem (pohon) Palm (tree)
(1)	(7)	(8)	(9)	(10)	(11)
Klaso	-	-	-	-	-
Saengkeduk	-	-	-	-	-
Makbon	-	-	-	-	-
Klayili	-	-	-	-	-
Beraur	-	-	-	-	-
Bagun	-	-	-	-	-
Botain	-	-	-	-	-
Klamono	-	-	-	-	-
Klasafet	-	-	-	-	-
Malabotom	-	-	-	-	-
Klabot	-	-	-	-	-
Buk	-	-	-	-	-
Klawak	-	-	-	-	-
Konhir	-	-	-	-	-
Hobard	-	-	-	-	-
Salawati	-	-	-	-	-
Mayamuk	-	-	-	-	-
Moisigin	-	-	-	-	-
Seget	-	-	-	-	-
Segun	-	-	-	-	-
Salawati Selatan	-	-	-	-	-

Lanjutan Tabel/*Continued Table* 5.1.5

<b>Distrik Subdistrict</b>	<b>Kamboja Jepang Adenium</b>	<b>Mawar Rose</b>	<b>Melati Jasmine</b>	<b>Pakis Leather Leaf Fern</b>	<b>Palem (pohon) Palm (tree)</b>
(1)	(7)	(8)	(9)	(10)	(11)
Salawati Tengah	-	-	-	-	-
Aimas	4 280	2 750	510	4 800	3 350
Mariat	-	-	-	-	-
Sorong	-	490	195	40 000	500
Sayosa	-	-	-	-	-
Wemak	-	-	-	-	-
Sayosa Timur	-	-	-	-	-
Maudus	-	-	-	-	-
Sunook	-	-	-	-	-
<b>Sorong</b>	<b>4 280</b>	<b>3 240</b>	<b>705</b>	<b>44 800</b>	<b>3 850</b>

Lanjutan Tabel/Continued Table 5.1.5

Distrik Subdistrict	Pisang-Pisangan Heliconia	Sedap Malam Tuberose	Sri Rejeki Aglaonema
(1)	(12)	(13)	(14)
Klaso	-	-	-
Saengkeduk	-	-	-
Makbon	-	-	-
Klayili	-	-	-
Beraur	-	-	-
Bagun	-	-	-
Botain	-	-	-
Klamono	-	-	-
Klasafet	-	-	-
Malabotom	-	-	-
Klabot	-	-	-
Buk	-	-	-
Klawak	-	-	-
Konhir	-	-	-
Hobard	-	-	-
Salawati	-	-	-
Mayamuk	-	-	-
Moisigin	-	-	-
Seget	-	-	-
Segun	-	-	-
Salawati Selatan	-	-	-

Lanjutan Tabel/*Continued Table* 5.1.5

<b>Distrik Subdistrict</b>	<b>Pisang-Pisangan Heliconia</b>	<b>Sedap Malam Tuberose</b>	<b>Sri Rejeki Aglaonema</b>
(1)	(12)	(13)	(14)
Salawati Tengah	-	-	-
Aimas	1 050	5 000	1 965
Mariat	-	-	-
Sorong	6 650	300	-
Sayosa	-	-	-
Wemak	-	-	-
Sayosa Timur	-	-	-
Maudus	-	-	-
Sunook	-	-	-
<b>Sorong</b>	<b>7 700</b>	<b>5 300</b>	<b>1 965</b>

Sumber/Source: BPS, Statistik Pertanian Hortikultura SPH-TBF/BPS-Statistics Indonesia, *Agricultural Statistic for Horticulture SPH-TBF*

**Tabel**  
**Table** 5.1.6

**Produksi Tanaman Hias Menurut Distrik dan Jenis  
Tanaman di Kabupaten Sorong (tangkai), 2020**  
*Production of Ornamental Plants by Subdistrict and Kind of  
Plant in Sorong Regency (stalks), 2020*

Distrik Subdistrict	Anggrek Orchid	Anthurium Bunga Flamingo Lily Flower	Anyelir Carnation	Euphorbia Euphorbia	Herbras Gerbera
(1)	(2)	(3)	(4)	(5)	(6)
Klaso	-	-	-	-	-
Saengkeduk	-	-	-	-	-
Makbon	-	-	-	-	-
Klayili	-	-	-	-	-
Beraur	-	-	-	-	-
Bagun	-	-	-	-	-
Botain	-	-	-	-	-
Klamono	-	-	-	-	-
Klasafet	-	-	-	-	-
Malabotom	-	-	-	-	-
Klabot	-	-	-	-	-
Buk	-	-	-	-	-
Klawak	-	-	-	-	-
Konhir	-	-	-	-	-
Hobard	-	-	-	-	-
Salawati	-	-	-	-	-
Mayamuk	-	-	-	-	-
Moisigin	-	-	-	-	-



Lanjutan Tabel/Continued Table 5.1.6

Distrik Subdistrict	Anggrek Orchid	Anthurium Bunga Flamingo Lily Flower	Anyelir Carnation	Euphorbia Euphorbia	Herbras Gerbera
(1)	(2)	(3)	(4)	(5)	(6)
Seget	-	-	-	-	-
Segun	-	-	-	-	-
Salawati Selatan	-	-	-	-	-
Salawati Tengah	-	-	-	-	-
Aimas	8 130	400	64	14 404	140
Mariat	-	-	-	-	-
Sorong	3 450	900	-	-	-
Sayosa	-	-	-	-	-
Wemak	-	-	-	-	-
Sayosa Timur	-	-	-	-	-
Maudus	-	-	-	-	-
Sunook	-	-	-	-	-
<b>Sorong</b>	<b>11 580</b>	<b>1 300</b>	<b>64</b>	<b>14 404</b>	<b>140</b>

Lanjutan Tabel/Continued Table 5.1.6

Distrik Subdistrict	Kamboja Jepang Adenium	Mawar Rose	Melati Jasmine	Pakis Leather Leaf Fern	Palem (pohon) Palm (tree)
(1)	(7)	(8)	(9)	(10)	(11)
Klaso	-	-	-	-	-
Saengkeduk	-	-	-	-	-
Makbon	-	-	-	-	-
Klayili	-	-	-	-	-
Beraur	-	-	-	-	-
Bagun	-	-	-	-	-
Botain	-	-	-	-	-
Klamono	-	-	-	-	-
Klasafet	-	-	-	-	-
Malabotom	-	-	-	-	-
Klabot	-	-	-	-	-
Buk	-	-	-	-	-
Klawak	-	-	-	-	-
Konhir	-	-	-	-	-
Hobard	-	-	-	-	-
Salawati	-	-	-	-	-
Mayamuk	-	-	-	-	-
Moisigin	-	-	-	-	-
Seget	-	-	-	-	-
Segun	-	-	-	-	-
Salawati Selatan	-	-	-	-	-

Lanjutan Tabel/*Continued Table* 5.1.6

<b>Distrik Subdistrict</b>	<b>Kamboja Jepang Adenium</b>	<b>Mawar Rose</b>	<b>Melati Jasmine</b>	<b>Pakis Leather Leaf Fern</b>	<b>Palem (pohon) Palm (tree)</b>
(1)	(7)	(8)	(9)	(10)	(11)
Salawati Tengah	-	-	-	-	-
Aimas	15 240	11 500	1 530	14 900	12 070
Mariat	-	-	-	-	-
Sorong	-	1 480	400	50 000	1 000
Sayosa	-	-	-	-	-
Wemak	-	-	-	-	-
Sayosa Timur	-	-	-	-	-
Maudus	-	-	-	-	-
Sunook	-	-	-	-	-
<b>Sorong</b>	<b>15 240</b>	<b>12 980</b>	<b>1 930</b>	<b>64 900</b>	<b>13 070</b>

Lanjutan Tabel/Continued Table 5.1.6

Distrik Subdistrict	Pisang-Pisangan Heliconia	Sedap Malam Tuberose	Sri Rejeki Aglaonema
(1)	(12)	(13)	(14)
Klaso	-	-	-
Saengkeduk	-	-	-
Makbon	-	-	-
Klayili	-	-	-
Beraur	-	-	-
Bagun	-	-	-
Botain	-	-	-
Klamono	-	-	-
Klasafet	-	-	-
Malabotom	-	-	-
Klabot	-	-	-
Buk	-	-	-
Klawak	-	-	-
Konhir	-	-	-
Hobard	-	-	-
Salawati	-	-	-
Mayamuk	-	-	-
Moisigin	-	-	-
Seget	-	-	-
Segun	-	-	-
Salawati Selatan	-	-	-

Lanjutan Tabel/*Continued Table 5.1.6*

Distrik Subdistrict	Pisang-Pisangan <i>Heliconia</i>	Sedap Malam <i>Tuberosa</i>	Sri Rejeki <i>Aglaonema</i>
(1)	(12)	(13)	(14)
Salawati Tengah	-	-	-
Aimas	2 950	6 900	8 530
Mariat	-	-	-
Sorong	16 400	600	-
Sayosa	-	-	-
Wemak	-	-	-
Sayosa Timur	-	-	-
Maudus	-	-	-
Sunook	-	-	-
<b>Sorong</b>	<b>19 350</b>	<b>7 500</b>	<b>8 530</b>

Sumber/Source: BPS, Statistik Pertanian Hortikultura SPH-TBF/BPS-Statistics Indonesia, *Agricultural Statistic for Horticulture SPH-TBF*

**Tabel**  
**Table** 5.1.7

**Produksi Buah-buahan Menurut Distrik dan Jenis  
Tanaman di Kabupaten Sorong (kuintal), 2019 dan 2020**  
*Production of Fruits by Subdistrict and Kind of Plant in  
Sorong Regency (kuintal), 2019 and 2020*

Distrik Subdistrict	Alpukat Avocado		Belimbing Star Fruit		Duku/Langsak Kokosan/Duku	
	2019	2020	2019	2020	2019	2020
(1)	(2)	(3)	(4)	(5)	(6)	(7)
Klaso	-	-	-	10	-	-
Saengkeduk	-	-	-	-	-	-
Makbon	-	-	-	-	-	70
Klayili	-	15	-	10	-	23
Beraur	-	-	-	-	-	15
Bagun	-	-	-	-	-	-
Botain	-	-	-	-	-	-
Klamono	-	-	-	-	-	-
Klasafet	-	-	-	-	-	-
Malabotom	3	-	-	-	20	6
Klabot	-	22	-	24	-	31
Buk	-	-	-	-	-	-
Klawak	-	-	-	-	-	11
Konhir	-	-	-	-	-	-
Hobard	-	-	-	-	-	-
Salawati	-	-	-	-	-	-
Mayamuk	-	240	-	20	-	160
Moisigin	-	13	-	-	-	-

Lanjutan Tabel/*Continued Table* 5.1.7

Distrik Subdistrict	Alpukat Avocado		Belimbing Star Fruit		Duku/Langsak Kokosan/Duku	
	2019	2020	2019	2020	2019	2020
(1)	(2)	(3)	(4)	(5)	(6)	(7)
Seget	-	-	-	-	-	29
Segun	-	-	-	-	-	36
Salawati Selatan	-	-	-	-	-	-
Salawati Tengah	-	-	-	-	-	-
Aimas	-	55	-	18	-	120
Mariat	-	1	-	3	-	17
Sorong	483	300	556	185	6 640	592
Sayosa	-	56	-	-	-	56
Wemak	-	15	-	-	-	16
Sayosa Timur	-	-	-	-	-	-
Maudus	-	-	-	-	-	-
Sunook	-	-	-	-	-	-
<b>Sorong</b>	<b>486</b>	<b>717</b>	<b>556</b>	<b>270</b>	<b>6 660</b>	<b>1 183</b>

Lanjutan Tabel/Continued Table 5.1.7

Distrik Subdistrict	Durian Durian		Jambu Air Water Apple		Jambu Biji Guava	
	2019	2020	2019	2020	2019	2020
(1)	(8)	(9)	(10)	(11)	(12)	(13)
Klaso	-	106	-	-	-	-
Saengkeduk	-	-	-	-	-	-
Makbon	-	74	-	-	-	70
Klayili	-	240	-	-	-	23
Beraur	-	90	-	-	-	15
Bagun	-	-	-	-	-	-
Botain	-	-	-	-	-	-
Klamono	-	-	-	-	-	-
Klasafet	-	-	-	-	-	-
Malabotom	60	46	-	-	-	6
Klabot	-	150	-	17	-	31
Buk	-	-	-	-	-	-
Klawak	-	-	-	-	-	11
Konhir	-	-	-	-	-	-
Hobard	-	-	-	-	-	-
Salawati	-	-	-	-	-	-
Mayamuk	-	1 260	-	32	-	160
Moisigin	-	420	-	1	-	-
Seget	-	250	-	-	-	29
Segun	-	240	-	-	-	36



Lanjutan Tabel/*Continued Table* 5.1.7

Distrik <i>Subdistrict</i>	Durian <i>Durian</i>		Jambu Air <i>Water Apple</i>		Jambu Biji <i>Guava</i>	
	2019	2020	2019	2020	2019	2020
(1)	(8)	(9)	(10)	(11)	(12)	(13)
Salawati Selatan	-	150	-	-	-	-
Salawati Tengah	-	-	-	-	-	-
Aimas	-	86	-	17	-	120
Mariat	-	138	-	283	-	17
Sorong	15 719	1 152	1 802	110	4 388	592
Sayosa	-	710	-	-	-	56
Wemak	-	200	-	-	-	16
Sayosa Timur	-	-	-	-	-	-
Maudus	-	-	-	-	-	-
Sunook	-	-	-	-	-	-
<b>Sorong</b>	<b>15 779</b>	<b>5 312</b>	<b>1 802</b>	<b>460</b>	<b>4 388</b>	<b>1 183</b>

Lanjutan Tabel/Continued Table 5.1.7

Distrik Subdistrict	Jengkol Jengkol		Jeruk Besar Pomelo		Jeruk Siam/Kepron Orange/Tangerine	
	2019	2020	2019	2020	2019	2020
(1)	(14)	(15)	(16)	(17)	(18)	(19)
Klaso	-	-	-	31	-	-
Saengkeduk	-	-	-	-	-	-
Makbon	-	-	-	-	-	-
Klayili	-	-	-	62	-	27
Beraur	-	-	-	-	-	-
Bagun	-	-	-	-	-	-
Botain	-	-	-	-	-	-
Klamono	-	-	-	-	-	-
Klasafet	-	-	-	-	-	-
Malabotom	45	1	-	3	1 252	6 092
Klabot	-	-	-	-	-	-
Buk	-	-	-	-	-	-
Klawak	-	-	-	-	-	-
Konhir	-	-	-	-	-	-
Hobard	-	-	-	-	-	-
Salawati	-	8	-	-	-	2 880
Mayamuk	-	240	-	25	-	4 616
Moisigin	-	-	-	-	-	500
Seget	-	-	-	-	-	46
Segun	-	-	-	-	-	-

Lanjutan Tabel/Continued Table 5.1.7

Distrik Subdistrict	Jengkol Jengkol		Jeruk Besar Pomelo		Jeruk Siam/Keprok Orange/Tangerine	
	2019	2020	2019	2020	2019	2020
(1)	(14)	(15)	(16)	(17)	(18)	(19)
Salawati Selatan	-	-	-	-	-	-
Salawati Tengah	-	-	-	-	-	-
Aimas	-	1	-	245	-	142
Mariat	-	-	-	89	-	1 557
Sorong	486	-	-	78	8 603	-
Sayosa	-	-	-	-	-	-
Wemak	-	-	-	15	-	-
Sayosa Timur	-	-	-	-	-	-
Maudus	-	-	-	-	-	-
Sunook	-	-	-	-	-	-
<b>Sorong</b>	<b>531</b>	<b>250</b>	<b>-</b>	<b>547</b>	<b>9 855</b>	<b>15 860</b>

Lanjutan Tabel/Continued Table 5.1.7

Distrik Subdistrict	Mangga Mango		Manggis Mangosteen		Markisa/Konyal Passion fruit	
	2019	2020	2019	2020	2019	2020
(1)	(20)	(21)	(22)	(23)	(24)	(25)
Klaso	-	120	-	-	-	-
Saengkeduk	-	-	-	-	-	-
Makbon	-	-	-	-	-	-
Klayili	-	-	-	-	-	-
Beraur	-	-	-	-	-	-
Bagun	-	-	-	-	-	-
Botain	-	-	-	-	-	-
Klamono	-	-	-	-	-	-
Klasafet	-	-	-	-	-	-
Malabotom	-	-	-	-	-	1
Klabot	-	120	-	-	-	-
Buk	-	-	-	-	-	-
Klawak	-	-	-	-	-	-
Konhir	-	-	-	-	-	-
Hobard	-	-	-	-	-	-
Salawati	-	600	-	-	-	-
Mayamuk	-	600	-	36	-	-
Moisigin	-	38	-	-	-	-
Seget	-	255	-	-	-	-
Segun	-	-	-	-	-	-

Lanjutan Tabel/*Continued Table* 5.1.7

Distrik Subdistrict	Mangga Mango		Manggis Mangosteen		Markisa/Konyal Passion fruit	
	2019	2020	2019	2020	2019	2020
(1)	(20)	(21)	(22)	(23)	(24)	(25)
Salawati Selatan	-	-	-	-	-	-
Salawati Tengah	-	-	-	-	-	-
Aimas	-	570	-	129	-	3 140
Mariat	-	126	-	-	-	-
Sorong	10 871	2 800	-	-	-	-
Sayosa	-	-	-	-	-	-
Wemak	-	42	-	-	-	-
Sayosa Timur	-	-	-	-	-	-
Maudus	-	-	-	-	-	-
Sunook	-	-	-	-	-	-
<b>Sorong</b>	<b>10 871</b>	<b>5 271</b>	<b>-</b>	<b>165</b>	<b>-</b>	<b>3 141</b>

Lanjutan Tabel/Continued Table 5.1.7

Distrik Subdistrict	Melinjo Gnetum/Melinjo		Nangka/Cempedak Jackfruit		Nenas Pineapple	
	2019	2020	2019	2020	2019	2020
(1)	(26)	(27)	(28)	(29)	(30)	(31)
Klaso	-	-	-	31	-	-
Saengkeduk	-	-	-	-	-	-
Makbon	-	-	-	25	-	1
Klayili	-	-	-	62	-	-
Beraur	-	-	-	12	-	-
Bagun	-	-	-	-	-	-
Botain	-	-	-	-	-	-
Klamono	-	-	-	-	-	-
Klasafet	-	-	-	-	-	-
Malabotom	-	-	192	534	-	4
Klabot	-	-	-	24	-	1
Buk	-	-	-	-	-	-
Klawak	-	-	-	-	-	-
Konhir	-	-	-	-	-	-
Hobard	-	-	-	-	-	-
Salawati	-	-	-	11	-	-
Mayamuk	-	-	-	980	-	68
Moisigin	-	-	-	12	-	-
Seget	-	-	-	12	-	-
Segun	-	-	-	137	-	4

Lanjutan Tabel/*Continued Table* 5.1.7

Distrik Subdistrict	Melinjo <i>Gnetum/Melinjo</i>		Nangka/Cempedak <i>Jackfruit</i>		Nenas <i>Pineapple</i>	
	2019	2020	2019	2020	2019	2020
(1)	(26)	(27)	(28)	(29)	(30)	(31)
Salawati Selatan	-	-	-	-	-	0
Salawati Tengah	-	-	-	-	-	-
Aimas	-	2	-	32	-	39
Mariat	-	-	-	195	-	28
Sorong	289	-	2 701	1 500	362	90
Sayosa	-	-	-	39	-	7
Wemak	-	-	-	3	-	-
Sayosa Timur	-	-	-	-	-	-
Maudus	-	-	-	-	-	-
Sunook	-	-	-	-	-	-
<b>Sorong</b>	<b>289</b>	<b>2</b>	<b>2 893</b>	<b>3 609</b>	<b>362</b>	<b>242</b>

Lanjutan Tabel/Continued Table 5.1.7

Distrik Subdistrict	Pepaya Papaya		Petai Twisted Cluster Bean		Pisang Banana	
	2019	2020	2019	2020	2019	2020
(1)	(32)	(33)	(34)	(35)	(36)	(37)
Klaso	-	19	-	-	-	709
Saengkeduk	-	-	-	-	-	-
Makbon	-	-	-	-	-	586
Klayili	-	-	-	-	-	638
Beraur	-	-	-	-	-	67
Bagun	-	-	-	-	-	-
Botain	-	-	-	-	-	-
Klamono	-	-	-	-	-	-
Klasafet	-	-	-	-	-	-
Malabotom	14	14	-	-	5 800	1 856
Klabot	-	11	-	-	-	45
Buk	-	-	-	-	-	-
Klawak	-	-	-	-	-	-
Konhir	-	-	-	-	-	-
Hobard	-	-	-	-	-	-
Salawati	-	1 029	-	-	-	72 180
Mayamuk	-	246	-	-	-	5 028
Moisigin	-	-	-	-	-	145
Seget	-	-	-	-	-	75
Segun	-	-	-	-	-	110



Lanjutan Tabel/*Continued Table* 5.1.7

Distrik <i>Subdistrict</i>	Pepaya <i>Papaya</i>		Petai <i>Twisted Cluster Bean</i>		Pisang <i>Banana</i>	
	2019	2020	2019	2020	2019	2020
(1)	(32)	(33)	(34)	(35)	(36)	(37)
Salawati Selatan	-	24	-	-	-	146
Salawati Tengah	-	-	-	-	-	-
Aimas	-	1 600	-	1	-	31 758
Mariat	-	4 059	-	-	-	18 950
Sorong	12 720	2 440	33	-	29 007	5 026
Sayosa	-	102	-	-	-	691
Wemak	-	-	-	-	-	58
Sayosa Timur	-	-	-	-	-	-
Maudus	-	-	-	-	-	-
Sunook	-	-	-	-	-	-
<b>Sorong</b>	<b>12 734</b>	<b>9 545</b>	<b>33</b>	<b>1</b>	<b>34 807</b>	<b>138 068</b>

Lanjutan Tabel/Continued Table 5.1.7

Distrik Subdistrict	Rambutan Rambutan		Salak Snakefruit		Sawo Sapodilla/Sawo	
	2019	2020	2019	2020	2019	2020
(1)	(38)	(39)	(40)	(41)	(42)	(43)
Klaso	-	50	-	-	-	-
Saengkeduk	-	-	-	-	-	-
Makbon	-	-	-	-	-	-
Klayili	-	11	-	-	-	-
Beraur	-	-	-	-	-	1
Bagun	-	-	-	-	-	-
Botain	-	-	-	-	-	-
Klamono	-	-	-	-	-	-
Klasafet	-	-	-	-	-	-
Malabotom	10	11	70	89	-	-
Klabot	-	38	-	1	-	-
Buk	-	-	-	-	-	-
Klawak	-	24	-	-	-	-
Konhir	-	-	-	-	-	-
Hobard	-	-	-	-	-	-
Salawati	-	242	-	384	-	-
Mayamuk	-	264	-	2 560	-	196
Moisigin	-	22	-	-	-	-
Seget	-	19	-	-	-	-
Segun	-	-	-	-	-	-

Lanjutan Tabel/*Continued Table* 5.1.7

Distrik Subdistrict	Rambutan Rambutan		Salak Snakefruit		Sawo Sapodiilla/Sawo	
	2019	2020	2019	2020	2019	2020
(1)	(38)	(39)	(40)	(41)	(42)	(43)
Salawati Selatan	-	-	-	3	-	-
Salawati Tengah	-	-	-	-	-	-
Aimas	-	730	-	243	-	3
Mariat	-	47	-	3	-	-
Sorong	16 900	348	20 791	1 769	151	-
Sayosa	-	96	-	-	-	-
Wemak	-	9	-	-	-	-
Sayosa Timur	-	-	-	-	-	-
Maudus	-	-	-	-	-	-
Sunook	-	-	-	-	-	-
<b>Sorong</b>	<b>16 910</b>	<b>1 911</b>	<b>20 861</b>	<b>5 052</b>	<b>151</b>	<b>200</b>

Lanjutan Tabel/Continued Table 5.1.7

Distrik Subdistrict	Sirsak Soursop		Sukun Breadfruit	
	2019	2020	2019	2020
(1)	(44)	(45)	(46)	(47)
Klaso	-	-	-	26
Saengkeduk	-	-	-	-
Makbon	-	-	-	-
Klayili	-	-	-	-
Beraur	-	-	-	-
Bagun	-	-	-	-
Botain	-	-	-	-
Klamono	-	-	-	-
Klasafet	-	-	-	-
Malabotom	754	140	50	61
Klabot	-	13	-	9
Buk	-	-	-	-
Klawak	-	-	-	4
Konhir	-	-	-	-
Hobard	-	-	-	-
Salawati	-	75	-	56
Mayamuk	-	72	-	28
Moisigin	-	1	-	-
Seget	-	-	-	-
Segun	-	-	-	-

Lanjutan Tabel/*Continued Table 5.1.7*

Distrik Subdistrict	Sirsak Soursop		Sukun Breadfruit	
	2019	2020	2019	2020
(1)	(44)	(45)	(46)	(47)
Salawati Selatan	-	-	-	9
Salawati Tengah	-	-	-	-
Aimas	-	1 749	-	15 260
Mariat	-	223	-	-
Sorong	-	2 560	4 740	40
Sayosa	-	-	-	-
Wemak	-	-	-	-
Sayosa Timur	-	-	-	-
Maudus	-	-	-	-
Sunook	-	-	-	-
<b>Sorong</b>	<b>754</b>	<b>4 833</b>	<b>4 790</b>	<b>15 493</b>

Sumber/*Source*: BPS, Statistik Pertanian Hortikultura SPH-TBF/*BPS-Statistics Indonesia, Agricultural Statistic for Horticulture SPH-TBF*

**5.2 PERKEBUNAN  
ESTATE CROPS**

**Tabel 5.2.1 Luas Panen Perkebunan Menurut Kecamatan dan Jenis Tanaman di Kabupaten Sorong (ton), 2020 dan 2021<sup>x</sup>**  
*Harvested Area of Estate by Subdistrict and Type of Crops in Sorong Regency (ton), 2020 and 2021<sup>x</sup>*

Kecamatan Subdistrict	Kelapa Sawit/Oil Palm		Kelapa/Coconut	
	2020	2021 <sup>x</sup>	2020	2021 <sup>x</sup>
(1)	(2)	(3)	(4)	(5)
Klaso	-	-	-	-
Saengkeduk	-	-	-	-
Makbon	-	-	18	18
Klayili	-	-	-	-
Beraur	-	-	-	-
Bagun	-	-	-	-
Botain	-	-	-	-
Klamono	-	-	120	120
Klasafet	-	-	-	-
Malabotom	-	-	-	-
Klabot	-	-	-	-
Buk	-	-	-	-
Klawak	-	-	-	-
Konhir	-	-	-	-
Hobard	-	-	-	-
Salawati	8,2	404	145	1 055
Mayamuk	-	-	272,5	2 205
Moisigin	-	-	-	-
Seget	-	-	120	120

Lanjutan Tabel/*Continued Table 5.2.1*

Kecamatan Subdistrict	Kelapa Sawit/Oil Palm		Kelapa/Coconut	
	2020	2021 <sup>x</sup>	2020	2021 <sup>x</sup>
(1)	(2)	(3)	(4)	(5)
Segun	-	-	100	100
Salawati Selatan	-	-	-	-
Salawati Tengah	-	-	-	-
Aimas	-	-	228	62,5
Mariat	-	-	99,75	130
Sorong	-	-	-	-
Sayosa	-	-	13	4
Wemak	-	-	-	-
Sayosa Timur	-	-	-	-
Maudus	-	-	-	-
Sunook	-	-	-	2
<b>Sorong</b>	<b>8,2</b>	<b>404</b>	<b>1 116,25</b>	<b>3 816,5</b>

Sumber/*Source*: Dinas Pertanian, Tanaman Pangan, Hortikultura, dan Perkebunan Kabupaten Sorong

Lanjutan Tabel/Continued Table 5.2.1

Kecamatan Subdistrict	Karet/Rubber		Kopi/Coffee	
	2020	2021 <sup>x</sup>	2020	2021 <sup>x</sup>
(1)	(6)	(7)	(8)	(9)
Klaso	-	-	-	-
Saengkeduk	-	-	-	-
Makbon	-	3,5	3	3
Klayili	-	-	-	-
Beraur	-	-	-	-
Bagun	-	-	-	-
Botain	-	-	-	-
Klamono	94	9	-	-
Klasafet	-	-	-	-
Malabotom	-	-	-	-
Klabot	-	-	-	-
Buk	-	-	-	-
Klawak	-	-	-	-
Konhir	-	-	-	-
Hobard	-	-	-	-
Salawati	31	65	-	-
Mayamuk	164	68	-	-



Lanjutan Tabel/*Continued Table* 5.2.1

Kecamatan Subdistrict	Karet/Rubber		Kopi/Coffee	
	2020	2021 <sup>x</sup>	2020	2021 <sup>x</sup>
(1)	(6)	(7)	(8)	(9)
Moisigin	-	-	-	-
Seget	-	-	-	-
Segun	-	-	-	-
Salawati Selatan	-	-	-	-
Salawati Tengah	-	-	-	-
Aimas	-	-	-	-
Mariat	-	-	-	-
Sorong	-	-	-	-
Sayosa	-	-	-	-
Wemak	-	-	-	-
Sayosa Timur	-	-	-	-
Maudus	-	-	-	-
Sunook	-	-	-	-
<b>Sorong</b>	<b>289</b>	<b>145,5</b>	<b>3</b>	<b>3</b>

Sumber/*Source*: Dinas Pertanian, Tanaman Pangan, Hortikultura, dan Perkebunan Kabupaten Sorong

**Tabel**  
**Table** 5.2.2

**Produksi Perkebunan Menurut Kecamatan dan Jenis Tanaman di Kabupaten Sorong (ton), 2020 dan 2021<sup>x</sup>**  
**Production of Estate by Subdistrict and Type of Crops in Sorong Regency (ton), 2020 and 2021<sup>x</sup>**

Kecamatan Subdistrict	Kelapa Sawit/Oil Palm		Kelapa/Coconut	
	2020	2021 <sup>x</sup>	2020	2021 <sup>x</sup>
(1)	(2)	(3)	(4)	(5)
Klaso	-	-	-	-
Saengkeduk	-	-	-	-
Makbon	-	-	1,5	1,5
Klayili	-	-	-	-
Beraur	-	-	-	-
Bagun	-	-	-	-
Botain	-	-	-	-
Klamono	-	-	1,6	34
Klasafet	-	-	-	-
Malabotom	-	-	-	-
Klabot	-	-	-	-
Buk	-	-	-	-
Klawak	-	-	-	-
Konhir	-	-	-	-
Hobard	-	-	-	-
Salawati	4	5	4	53 000
Mayamuk	-	-	2,5	2 238
Moisigin	-	-	-	-
Seget	-	-	-	-

Lanjutan Tabel/*Continued Table 5.2.2*

Kecamatan Subdistrict	Kelapa Sawit/Oil Palm		Kelapa/Coconut	
	2020	2021 <sup>x</sup>	2020	2021 <sup>x</sup>
(1)	(2)	(3)	(4)	(5)
Segun	-	-	-	-
Salawati Selatan	-	-	-	-
Salawati Tengah	-	-	-	-
Aimas	-	-	2,4	5,45
Mariat	-	-	-	97,82
Sorong	-	-	-	-
Sayosa	-	-	4	0,5
Wemak	-	-	-	-
Sayosa Timur	-	-	-	-
Maudus	-	-	-	0,6
Sunook	-	-	-	-
<b>Sorong</b>	<b>4</b>	<b>5</b>	<b>16</b>	<b>55 377,87</b>

Sumber/*Source*: Dinas Pertanian, Tanaman Pangan, Hortikultura, dan Perkebunan Kabupaten Sorong

Lanjutan Tabel/Continued Table 5.2.2

Kecamatan Subdistrict	Karet/Rubber		Kopi/Coffee	
	2020	2021 <sup>x</sup>	2020	2021 <sup>x</sup>
(1)	(6)	(7)	(8)	(9)
Klaso	-	-	-	-
Saengkeduk	-	-	-	-
Makbon	1,5	0,05	-	-
Klayili	-	-	-	-
Beraur	-	-	-	-
Bagun	-	-	-	-
Botain	-	-	-	-
Klamono	-	-	-	-
Klasafet	-	-	-	-
Malabotom	-	-	-	-
Klabot	-	-	-	-
Buk	-	-	-	-
Klawak	-	-	-	-
Konhir	-	-	-	-
Hobard	-	-	-	-
Salawati	-	380,5	-	-
Mayamuk	2,6	102	-	-

Lanjutan Tabel/Continued Table 5.2.2

Kecamatan Subdistrict	Karet/Rubber		Kopi/Coffee	
	2020	2021 <sup>x</sup>	2020	2021 <sup>x</sup>
(1)	(6)	(7)	(8)	(9)
Moisingin	-	-	-	-
Seget	-	-	-	-
Segun	-	-	-	-
Salawati Selatan	-	-	-	-
Salawati Tengah	-	-	-	-
Aimas	-	-	-	-
Mariat	-	-	-	-
Sorong	-	-	-	-
Sayosa	-	-	-	-
Wemak	-	-	-	-
Sayosa Timur	-	-	-	-
Maudus	-	-	-	-
Sunook	-	-	-	-
<b>Sorong</b>	<b>4,1</b>	<b>482,55</b>	<b>0</b>	<b>0</b>

Sumber/Source: Dinas Pertanian, Tanaman Pangan, Hortikultura, dan Perkebunan Kabupaten Sorong

**5.3 TANAMAN PANGAN  
FOOD CROPS**

**Tabel 5.3.1 Luas Panen, Produktivitas, dan Produksi Padi Menurut Kecamatan di Kabupaten Sorong, 2020-2021**  
*Harvested Area, Productivity, and Production of Paddy by Subdistrict and Type of Crops in Sorong Regency (ton), 2020 and 2021\**

Kecamatan Subdistrict	Luas Panen (ha)		Produktivitas (ton/ha)		Produksi (ha)	
	2020	2021*	2020	2021*	2020	2021*
(1)	(2)	(3)	(4)	(5)	(6)	(7)
Klaso	-	-	-	-	-	-
Saengkeduk	-	-	-	-	-	-
Makbon	-	-	-	-	-	-
Klayili	-	-	-	-	-	-
Beraur	-	-	-	-	-	-
Bagun	-	-	-	-	-	-
Botain	-	-	-	-	-	-
Klamono	-	-	-	-	-	-
Klasafet	-	-	-	-	-	-
Malabotom	7,9	-	-	-	30,65	-
Klabot	-	-	-	-	-	-
Buk	-	-	-	-	-	-
Klawak	-	-	-	-	-	-
Konhir	-	-	-	-	-	-
Hobard	-	-	-	-	-	-
Salawati	20,3	24,75	-	-	78,76	96,03
Mayamuk	37,2	24	-	-	144,34	93,12
Moisigin	-	3,5	-	-	-	13,58
Seget	-	-	-	-	-	-

Lanjutan Tabel/*Continued Table 5.3.1*

Kecamatan Subdistrict	Luas Panen (ha)		Produktivitas (ton/ha)		Produksi (ha)	
	2020	2021 <sup>x</sup>	2020	2021 <sup>x</sup>	2020	2021 <sup>x</sup>
(1)	(2)	(3)	(4)	(5)	(6)	(7)
Segun	-	-	-	-	-	-
Salawati Selatan	-	-	-	-	-	-
Salawati Tengah	-	-	-	-	-	-
Aimas	-	3,5	-	-	-	13,58
Mariat	31,5	4,5	-	-	122,22	17,46
Sorong	-	-	-	-	-	-
Sayosa	-	-	-	-	-	-
Wemak	-	-	-	-	-	-
Sayosa Timur	-	-	-	-	-	-
Maudus	-	-	-	-	-	-
Sunook	-	-	-	-	-	-
<b>Sorong</b>	<b>96,9</b>	<b>60,25</b>	<b>3,88</b>	<b>3,88</b>	<b>375,97</b>	<b>140,65</b>

Sumber/Source: Dinas Pertanian, Tanaman Pangan, Hortikultura, dan Perkebunan Kabupaten Sorong

**Tabel**  
**Table** 5.3.2

**Luas Panen, Produktivitas, dan Produksi Jagung Menurut Kecamatan di Kabupaten Sorong, 2020-2021**  
*Harvested Area, Productivity, and Production of Corn by Subdistrict and Type of Crops in Sorong Regency (ton), 2020 and 2021<sup>x</sup>*

Kecamatan Subdistrict	Luas Panen (ha)		Produktivitas (ton/ha)		Produksi (ha)	
	2020	2021 <sup>x</sup>	2020	2021 <sup>x</sup>	2020	2021 <sup>x</sup>
(1)	(2)	(3)	(4)	(5)	(6)	(7)
Klaso	-	1	-	-	-	1,51
Saengkeduk	-	7,5	-	-	-	41,25
Makbon	-	1	-	-	-	5,5
Klayili	8,5	13	-	-	34,78	47,58
Beraur	-	-	-	-	-	-
Bagun	8,5	5	-	-	46,75	19,52
Botain	8	4	-	-	16,5	18,01
Klamono	7	18	-	-	30,52	51,12
Klasafet	-	-	-	-	-	-
Malabotom	-	-	-	-	-	-
Klabot	9	4,5	-	-	45,51	12,78
Buk	-	-	-	-	-	-
Klawak	-	-	-	-	-	-
Konhir	12	8,5	-	-	66	34,78
Hobard	46	9,5	-	-	177,19	34,3
Salawati	-	4	-	-	-	18,01
Mayamuk	-	-	-	-	-	-
Moisigin	-	-	-	-	-	-
Seget	5	4	-	-	15,53	22



Lanjutan Tabel/*Continued Table 5.3.2*

Kecamatan Subdistrict	Luas Panen (ha)		Produktivitas (ton/ha)		Produksi (ha)	
	2020	2021 <sup>x</sup>	2020	2021 <sup>x</sup>	2020	2021 <sup>x</sup>
(1)	(2)	(3)	(4)	(5)	(6)	(7)
Segun	6	9	-	-	29,01	45,51
Salawati Selatan	10,5	-	-	-	51,77	-
Salawati Tengah	-	-	-	-	-	-
Aimas	62	5	-	-	245,24	15,53
Mariat	11	9	-	-	52,52	49,5
Sorong	-	-	-	-	-	-
Sayosa	1	12	-	-	1,51	54,03
Wemak	-	-	-	-	-	-
Sayosa Timur	-	10	-	-	-	39,04
Maudus	-	-	-	-	-	-
Sunook	-	-	-	-	-	-
<b>Sorong</b>	<b>194</b>	<b>125</b>	<b>5,5</b>	<b>5,5</b>	<b>812,83</b>	<b>509,95</b>

Sumber/*Source*: Dinas Pertanian, Tanaman Pangan, Hortikultura, dan Perkebunan Kabupaten Sorong

**Tabel**  
**Table** 5.3.3

**Luas Panen, Produktivitas, dan Produksi Ubi Kayu Menurut Kecamatan di Kabupaten Sorong, 2020-2021**  
**Harvested Area, Productivity, and Production of Cassava by Subdistrict and Type of Crops in Sorong Regency (ton), 2020 and 2021<sup>x</sup>**

Kecamatan Subdistrict	Luas Panen (ha)		Produktivitas (ton/ha)		Produksi (ha)	
	2020	2021 <sup>x</sup>	2020	2021 <sup>x</sup>	2020	2021 <sup>x</sup>
(1)	(2)	(3)	(4)	(5)	(6)	(7)
Klaso	1	2	-	-	12,2	21,2
Saengkeduk	-	8,5	-	-	-	103,7
Makbon	20	2,5	-	-	226,4	28,9
Klayili	20	26	-	-	218,4	307,6
Beraur	-	-	-	-	-	-
Bagun	-	-	-	-	-	-
Botain	-	-	-	-	-	-
Klamono	3	3	-	-	36,6	36,6
Klasafet	-	-	-	-	-	-
Malabotom	4	4	-	-	48,8	44
Klabot	7	5	-	-	85,4	54,8
Buk	-	-	-	-	-	-
Klawak	-	10	-	-	-	120,4
Konhir	-	-	-	-	-	-
Hobard	-	-	-	-	-	-
Salawati	6	5	-	-	71,6	58,6
Mayamuk	65	9	-	-	759,4	108,2
Moisigin	4	2	-	-	45,6	21,2
Seget	7,5	-	-	-	84,3	-

Lanjutan Tabel/*Continued Table 5.3.3*

Kecamatan Subdistrict	Luas Panen (ha)		Produktivitas (ton/ha)		Produksi (ha)	
	2020	2021 <sup>x</sup>	2020	2021 <sup>x</sup>	2020	2021 <sup>x</sup>
(1)	(2)	(3)	(4)	(5)	(6)	(7)
Segun	4	5	-	-	48,8	59,4
Salawati Selatan	10	-	-	-	118,8	-
Salawati Tengah	-	-	-	-	-	-
Aimas	77	41	-	-	901	481
Mariat	7	4,5	-	-	83,8	54,9
Sorong	2	-	-	-	24,4	-
Sayosa	1	13	-	-	12,2	150,6
Wemak	2	2	-	-	24,4	21,2
Sayosa Timur	-	-	-	-	-	-
Maudus	-	-	-	-	-	-
Sunook	-	-	-	-	-	-
<b>Sorong</b>	<b>240,5</b>	<b>142,5</b>	<b>12,2</b>	<b>12,2</b>	<b>2 802,1</b>	<b>1 675,3</b>

Sumber/Source: Dinas Pertanian, Tanaman Pangan, Hortikultura, dan Perkebunan Kabupaten Sorong

**Tabel**  
**Table** 5.3.4

**Luas Panen, Produktivitas, dan Produksi Ubi Jalar Menurut Kecamatan di Kabupaten Sorong, 2020-2021**  
**Harvested Area, Productivity, and Production of Sweet Potato by Subdistrict and Type of Crops in Sorong Regency (ton), 2020 and 2021<sup>x</sup>**

Kecamatan Subdistrict	Luas Panen (ha)		Produktivitas (ton/ha)		Produksi (ha)	
	2020	2021 <sup>x</sup>	2020	2021 <sup>x</sup>	2020	2021 <sup>x</sup>
(1)	(2)	(3)	(4)	(5)	(6)	(7)
Klaso						
Saengkeduk	-	2	-	-	-	18,4
Makbon	10,5	2	-	-	141,5	28,55
Klayilli	15	23	-	-	188,2	326,8
Beraur	-	-	-	-	-	-
Bagun	-	-	-	-	-	-
Botain	-	-	-	-	-	-
Klamono	3	4	-	-	47	51
Klasafet	-	-	-	-	-	-
Malabotom	5	3	-	-	-	29,1
Klabot	5	5	-	-	79	72,9
Buk	-	-	-	-	-	-
Klawak	3	-	-	-	47,4	-
Konhir	-	-	-	-	-	-
Hobard	-	-	-	-	-	-
Salawati	127	110	-	-	1 884,60	1 439,10
Mayamuk	27	3	-	-	359,5	47,4
Moisigin	-	1	-	-	-	9,7
Seget	10	2	-	-	127,5	31,6

Lanjutan Tabel/*Continued Table 5.3.4*

Kecamatan <i>Subdistrict</i>	Luas Panen (ha)		Produktivitas (ton/ha)		Produksi (ha)	
	2020	2021 <sup>x</sup>	2020	2021 <sup>x</sup>	2020	2021 <sup>x</sup>
(1)	(2)	(3)	(4)	(5)	(6)	(7)
Segun	8	5	-	-	126,4	72,9
Salawati Selatan	1	-	-	-	15,8	-
Salawati Tengah	-	-	-	-	-	-
Aimas	44	18	-	-	634,2	235,6
Mariat	11	1,5	-	-	173,8	23,7
Sorong	-	-	-	-	-	-
Sayosa	-	12	-	-	-	165,1
Wemak	-	3	-	-	-	29,1
Sayosa Timur	-	-	-	-	-	-
Maudus	-	-	-	-	-	-
Sunook	-	-	-	-	-	-
<b>Sorong</b>	<b>269,5</b>	<b>194,5</b>	<b>15,8</b>	<b>15,8</b>	<b>3824,9</b>	<b>2580,95</b>

Sumber/*Source*: Dinas Pertanian, Tanaman Pangan, Hortikultura, dan Perkebunan Kabupaten Sorong

**5.4 PETERNAKAN  
LIVESTOCK**

**Tabel** 5.4.1 **Populasi Ternak Menurut Distrik dan Jenis Ternak di Kabupaten Sorong, 2021**  
*Livestock Population by Subdistrict dan Kind of Livestock in Sorong Regency (ton), 2021*

<b>Kecamatan Subdistrict</b>	<b>Sapi</b>	<b>Kamping PE</b>	<b>Kamping Kacang</b>	<b>Babi</b>
(1)	(2)	(3)	(4)	(5)
Klaso	11	-	-	-
Saengkeduk	15	-	-	-
Makbon	34	-	-	-
Klayili	56	-	10	-
Beraur	-	-	-	-
Bagun	12	-	-	-
Botain	-	-	-	-
Klamono	557	-	-	62
Klasafet	18	-	-	-
Malabotom	1 156	-	126	-
Klabot	20	-	-	-
Buk	-	-	4	-
Klawak	22	-	-	-
Konhir	33	-	-	-
Hobard	-	-	-	-
Salawati	7 511	19	96	-
Mayamuk	4 357	24	338	150
Moisigin	3 094	-	81	-
Seget	537	-	-	-
Segun	3 101	-	-	50

Lanjutan Tabel/*Continued Table 5.4.1*

<b>Kecamatan Subdistrict</b>	<b>Sapi</b>	<b>Kamping PE</b>	<b>Kamping Kacang</b>	<b>Babi</b>
(1)	(2)	(3)	(4)	(5)
Salawati Selatan	52	-	52	-
Salawati Tengah	15	-	-	-
Aimas	1 314	154	271	510
Mariat	2 203	42	378	210
Sorong	67	-	-	-
Sayosa	42	-	-	-
Wemak	50	-	10	-
Sayosa Timur	12	-	-	-
Maudus	-	-	-	-
Sunook	-	-	32	-
<b>Sorong</b>	<b>24 289</b>	<b>239</b>	<b>1 398</b>	<b>982</b>

Sumber/*Source*: Dinas Peternakan dan Kesehatan Kabupaten Sorong

**Tabel**  
**Table** 5.4.2

**Populasi Unggas Menurut Distrik dan Jenis Ternak  
di Kabupaten Sorong, 2021**  
*Poultry Population by Subdistrict dan Kind of Poultry in  
Sorong Regency (ton), 2021*

Kecamatan Subdistrict	Ayam Buras	Ayam Pedaging	Ayam Petelur	ITIK
(1)	(2)	(3)	(4)	(5)
Klaso	412	-	-	-
Saengkeduk	212	-	-	-
Makbon	892	-	-	-
Klayili	243	-	-	-
Beraur	112	-	-	-
Bagun	352	-	-	-
Botain	211	-	-	-
Klamono	10 031	-	-	-
Klasafet	520	-	-	-
Malabotom	22 891	-	-	-
Klabot	211	-	-	-
Buk	281	-	-	-
Klawak	250	-	-	-
Konhir	591	-	-	-
Hobard	172	-	-	-
Salawati	40 649	10 770	-	1 556
Mayamuk	30 107	39 536	201 000	1 344
Moisigin	32 213	-	-	-
Seget	821	-	-	-
Segun	21 000	-	-	-



Lanjutan Tabel/*Continued Table 5.4.2*

Kecamatan Subdistrict	Ayam Buras	Ayam Pedaging	Ayam Petelur	ITIK
(1)	(2)	(3)	(4)	(5)
Salawati Selatan	428	-	-	-
Salawati Tengah	528	-	-	-
Aimas	34 127	79 573	11 200	1 250
Mariat	31 521	18 770	7 000	2 200
Sorong	2 150	-	-	-
Sayosa	543	-	-	-
Wemak	613	-	-	-
Sayosa Timur	350	-	-	-
Maudus	289	-	-	-
Sunook	268	-	-	-
<b>Sorong</b>	<b>232 988</b>	<b>148 649</b>	<b>219 200</b>	<b>6 350</b>

Sumber/Source: Dinas Peternakan dan Kesehatan Kabupaten Sorong

**Tabel**  
**Table** 5.4.3

**Produksi Daging Menurut Jenis Hewan di Kabupaten Sorong (Kg), 2021**  
**Meat Production by Animal Type in Sorong Regency (Kg), 2021**

Hewan	2020	2021
(1)	(2)	(3)
Sapi Potong	547 461	629 545
Sapi Perah	-	-
Kerbau	-	-
Kambing	4 993	6 563
Domba	-	-
Kuda	-	-
Babi	21 160	26 072
Itik	4 247	3 620
Ayam Kampung	33 533	156 248
Ayam Ras Pedaging	63 597	109 926
Ayam Ras Petelur	155 927	175 003
Kelinci	-	-

Sumber/Source: Dinas Peternakan dan Kesehatan Kabupaten Sorong

**Tabel** 5.4.4 **Produksi Telur Menurut Jenis Hewan di Kabupaten Sorong (Kg), 2021**  
**Table** 5.4.4 **Egg Production by Animal Type in Sorong Regency (Kg), 2021**

Hewan	2020	2021
(1)	(2)	(3)
Burung Puyuh	-	-
Merpati	-	-
Telur Itik	31 553	26 894
Telur Ayam Kampung	33 617	156 639
Telur Ayam Ras	1 242 047	1 392 565

Sumber/Source: Dinas Peternakan dan Kesehatan Kabupaten Sorong

**5.5 PERIKANAN  
FISHERY**

**Tabel 5.5.1** **Produksi Ikan yang berasal dari Sumber Pelagis di Kabupaten Sorong, 2020-2021**  
*Fish Production from Pelagic Sources in Sorong Regency, 2020-2021*

Jenis Ikan	2020	2021
(1)	(2)	(3)
Teri	4 897,25	4 314,85
Layang	36,00	38,00
Selar Kuning	910,10	716,25
Kembung	294,65	124,24
Tenggiri	298,25	266,54
Cakalang	959,06	1 474,12
Tuna	2 217,18	2 980,32
Tongkol Komo	877,67	483,22
Hiu	55,62	8,38
<b>Jumlah</b>	<b>10 545,77</b>	<b>10 405,92</b>

Sumber/Source: Dinas Perikanan Kabupaten Sorong

**Tabel**  
**Table** 5.5.2**Produksi Ikan yang berasal dari Sumber Demersal di  
Kabupaten Sorong, 2020-2021**  
*Fish Production from Demersal Source in Sorong Regency,  
2020-2021*

Jenis Ikan	2020	2021
(1)	(2)	(3)
petek	61,55	139,51
Kurisi	87,40	168,63
Gulamah	298,89	251,92
layur	88,55	52,95
Cumi - cumi	50,12	62,20
Manyung	332,16	149,60
Lencam/Bobara	101,35	119,65
Kerapu	172,36	195,09
Merah	898,73	1 144,39
Bawal	150,70	170,43
Kuro / Senangi	128,00	102,03
Baronang	347,41	126,13
Pari	71,60	37,46
Layar	117,25	202,83
<b>Jumlah</b>	<b>2 906,07</b>	<b>2 922,82</b>

Sumber/Source: Dinas Perikanan Kabupaten Sorong

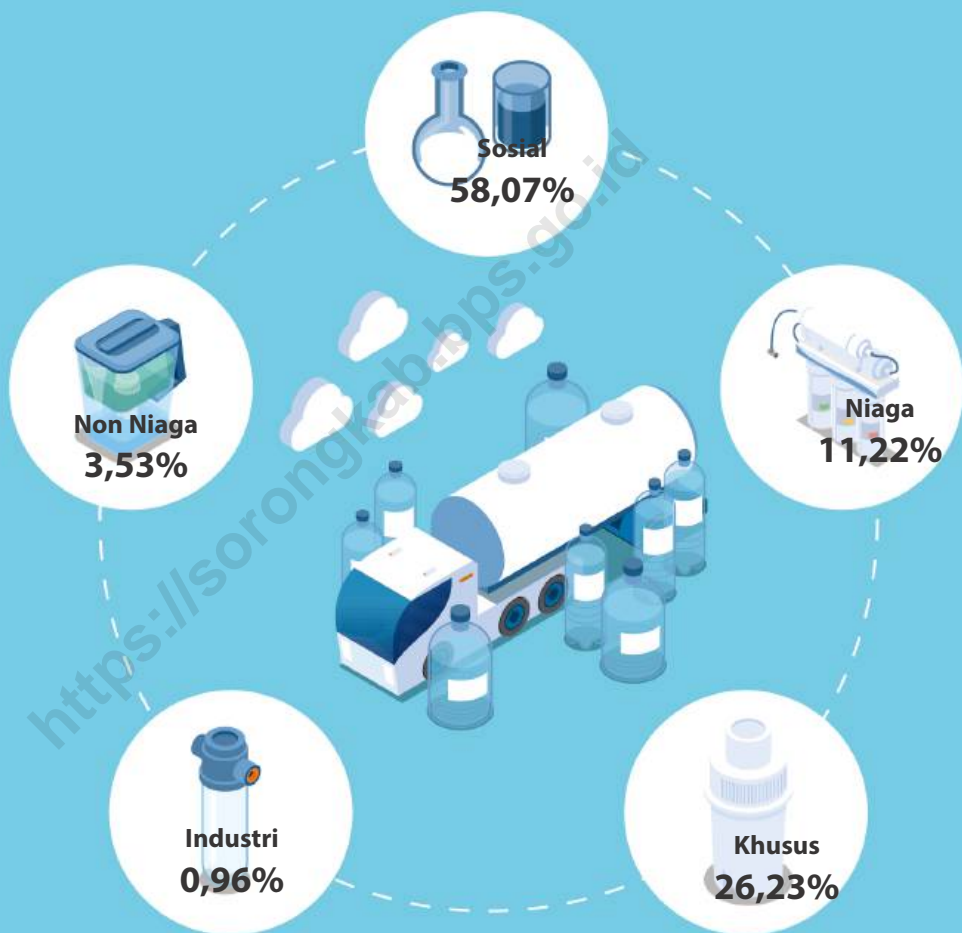
**Tabel** 5.5.3 **Produksi Ikan yang berasal dari Sumber Lainnya di Kabupaten Sorong, 2020-2021**  
**Table** 5.5.3 **Fish Production from Other Sources in Sorong Regency, 2020-2021**

Jenis Ikan	2020	2021
(1)	(2)	(3)
Teripang	68,72	25,04
Kepiting	20,92	18,96
Udang	611,38	769,80
Lobster	23,05	10,74
Jumlah	724,07	824,54

Sumber/Source: Dinas Perikanan Kabupaten Sorong

# PERTAMBANGAN DAN ENERGI KABUPATEN SORONG

Jumlah Pelanggan dan Air yang Disalurkan Menurut Kategori Pelanggan di  
Kabupaten Sorong, 2021







**PENJELASAN TEKNIS****TECHNICAL NOTES**

- |   |  |
|---|--|
| <p>1. Perusahaan Listrik Negara (PLN) adalah perusahaan umum milik negara yang mempunyai aktivitas kegiatan pembangkitan, transmisi, dan distribusi tenaga listrik.</p>   | <p>1. <i>State Electricity Company (PLN) is a state owned public companies which have activities generation, transmission, and distribution of electricity.</i></p>  |
| <p>2. Perusahaan Air Bersih adalah perusahaan yang mempunyai aktivitas dalam penampungan, penjernihan, dan penyaluran air baku atau air bersih dari terminal air melalui saluran air, pipa atau mobil tangki (dalam satu pengelolaan administrasi dengan kegiatan ekonomi) kepada rumah tangga, perusahaan industri, atau pengguna komersial lainnya.</p> | <p>2. <i>Water companies are companies which have activities in the shelter, purification, and distribution of raw water or fresh water from the terminal water through water channels, pipes or tank car (in a single administration with economic activity) to households, industrial companies, or other users.</i></p> |
| <p>3. Air disalurkan adalah volume air bersih dari perusahaan air bersih.</p>   | <p>3. <i>Distributed water is the volume of water supply from water supply establishment.</i></p>  |

**Tabel**  
**Table** 6.1**Daya Terpasang, Produksi, dan Distribusi Listrik PT. PLN  
(Persero) ULP Aimas di Kabupaten Sorong, 2020  
Installed Electricity Power, Production, and Distribution of  
PT. PLN (Persero) ULP Aimas in Sorong Regency, 2020**

<b>Distrik Subdistrict</b>	<b>Daya Terpasang Installed Electricity Power (KW)</b>	<b>Produksi Listrik Electricity Production (KWh)</b>	<b>Listrik Terjual Electricity Sold (KWh)</b>	<b>Dipakai Sendiri Own Used (KWh)</b>	<b>Susut/ Hilang Shrinkage/ Lost (KWh)</b>
(1)	(2)	(3)	(4)	(5)	(6)
ULP Aimas	88 186	61 777 505	57 897 118	606 285	3 271 102

Catatan/Note: Data tidak tersedia menurut distrik / Data not available by subdistrict

Sumber/Source: PT. Perusahaan Listrik Negara

**Tabel**  
**Table** 6.2**Jumlah Pelanggan Listrik ULP Aimas di Kabupaten Sorong, 2016–2020**  
**Number of Electricity Customers Of ULP Aimas in Sorong Regency, 2016–2020**

<b>Distrik Subdistrict</b>	<b>2016</b>	<b>2017</b>	<b>2018</b>	<b>2019</b>	<b>2020</b>
(1)	(2)	(3)	(4)	(5)	(6)
ULP Aimas	21 582	23 941	26 844	28 351	29 756

Catatan/Note: Data tidak tersedia menurut distrik / *Data not available by subdistrict*

Sumber/Source: PT. Perusahaan Listrik Negara

**Tabel**  
**Table 6.3****Jumlah Pelanggan dan Air yang Disalurkan Menurut Kategori Pelanggan di Kabupaten Sorong, 2021**  
**Number of Customers and Distributed Water by Customer Category in Sorong Regency, 2021**

Kategori Pelanggan <i>Customer Category</i>	Pelanggan <i>Number of Customers</i>	Air Disalurkan <i>Distributed Water (m<sup>3</sup>)</i>	Nilai <i>Value (Rp)</i>
(1)	(2)	(3)	(4)
Sosial/ <i>Social</i>	62	1 879	116 498
Non Niaga/ <i>Non Trade</i>	3 652	114,09	429 324 433
Niaga/ <i>Trade</i>	12	363	4 356
Industri/ <i>Industry</i>	1	31	31
Khusus/ <i>Specific</i>	28	848,9	23 772
<b>Sorong</b>	<b>3 755</b>	<b>3 235,99</b>	<b>429 469 090</b>

Sumber/*Source*: PT. Andriyani Jaya Abadi

# PARIWISATA KABUPATEN SORONG



Jumlah *Restaurant* di Kabupaten Sorong, 2019 sebanyak 10  
Jumlah Warung Makan di Kabupaten Sorong, 2019 sebanyak 41  
Jumlah Cafe di Kabupaten Sorong, 2019 sebanyak 4



**PENJELASAN TEKNIS****TECHNICAL NOTES**

1. Usaha adalah adalah suatu kegiatan ekonomi yang bertujuan menghasilkan barang/jasa untuk diperjualbelikan atau ditukar dengan barang/jasa lainnya, dan ada seorang atau lebih yang bertanggungjawab/ menanggung resiko.
  2. Menurut KBLI (Klasifikasi Baku Lapangan Usaha Indonesia) tahun 2015, usaha penyediaan makanan dan minuman mencakup kegiatan pelayanan makan minum yang menyediakan makanan atau minuman untuk dikonsumsi segera, baik restoran tradisional, restoran "self service" atau restoran "take away", baik di tempat tetap maupun sementara dengan atau tanpa tempat duduk. Yang menentukan adalah makanan dan minuman untuk dikonsumsi segera berdasarkan pemesanan, bukan berdasar fasilitas yang ditawarkan.
  3. Usaha akomodasi adalah usaha yang menyediakan akomodasi jangka pendek untuk pengunjung dan pelancong lainnya. Usaha penyediaan akomodasi ini dapat berupa penyediaan fasilitas akomodasi saja atau fasilitas akomodasi yang disertai dengan fasilitas makanan dan minuman. Termasuk penyediaan akomodasi dengan furniture,
1. *Business is an economic activity which has objection to produce goods/services, which will be sold-bought or exchanged with other goods/services, and there is one or more person who responsible/bear the risk.*
  2. *According to Indonesian Standard Industrial Classification (KBLI) 2015, food and beverage service activities includes food and beverage serving activities providing complete meals or drinks fit for immediate consumption, whether in traditional restaurants, self-service or take-away restaurants, whether as permanent or temporary stands with or without seating Decisive is the fact that meals fit for immediate consumption are offered, not the kind of facility providing them.*
  3. *Accommodation establishment is an establishment that provide short-term accommodation for visitors and other travelers. This establishment may include the provision of accommodation facilities only or with food and beverages facilities. It includes the provision of accommodation with furniture, kitchen, with or without the services of maids and*

lengkap dengan dapur, dengan atau tanpa jasa pramuwisma dan sering kali termasuk beberapa tambahan jasa dan fasilitas seperti fasilitas parkir, binatu, kolam renang, ruang olah raga, fasilitas rekreasi, dan ruang rapat. Usaha penyediaan akomodasi yang tercakup disini adalah penyediaan akomodasi jangka pendek yang menyediakan akomodasi, khususnya untuk harian atau mingguan.

*often includes some additional services and facilities such as parking, laundry, swimming pool, gymnasium, recreational facilities, and meeting rooms. Including accommodation establishment such as short-term accommodation, especially for daily or weekly.*

4. Hotel Melati adalah usaha penyediaan jasa layanan penginapan bagi umum yang dikelola secara komersial dengan menggunakan sebagian atau seluruh bagian bangunan yang telah memenuhi ketentuan sebagai hotel melati yang ditetapkan dalam surat keputusan instansi yang membinanya.
  5. Pondok wisata adalah usaha penyediaan jasa pelayanan penginapan bagi umum dengan pembayaran harian yang dilakukan perseorangan dengan menggunakan sebagian atau seluruhnya dari tempat tinggalnya.
  6. Penginapan remaja adalah usaha penyediaan jasa penginapan yang biasanya digunakan bagi remaja sebagai akomodasi dalam rangka kegiatan pariwisata dengan tujuan untuk rekreasi,
4. *Jasmine hotel is an accommodation establishment especially prepared to public which manage commercially. It uses a building or part of building and it has fulfilled the requirements as a jasmine hotel which are determined by specified agency.*
  5. *Homestay is an accommodation establishment for public which is conducted by private by using part or all of his/her house (against payment).*
  6. *Youth hostel is an accommodation establishment especially for adolescent in the framework of tourism activity and broadening of knowledge or experience.*



memperluas pengetahuan/  
pengalaman dan perjalanan.

7. Jasa akomodasi jangka pendek lainnya meliputi penginapan remaja, pondok wisata, villa, dan usaha penyediaan akomodasi jangka pendek lainnya seperti bungalow, cottage, dan lain-lain
7. *Other short-stay accommodation are youth hostel, homestay, villa and short-stay accommodation establishment other than mentioned above, such as bungalow, cottage, etc.*

<https://sorongkab.bps.go.id>

**Tabel**  
**Table** 7.1**Jumlah Penyedia Makan dan Minum Menurut Jenis di Kabupaten Sorong, 2016–2019**  
**Number of Food and Beverage Services by Kind in Sorong Regency, 2016–2019**

Penyedia Makan dan Minum <i>Food and Beverage Services</i>	2016	2017	2018	2019
(1)	(2)	(3)	(4)	(5)
Rumah Makan <i>Restaurant</i>	14	10	8	10
Warung Makan <i>Food Stall</i>	29	23	30	41
Cafe	4	4	4	4
<b>Sorong</b>	<b>47</b>	<b>37</b>	<b>42</b>	<b>55</b>

Sumber/Source: Dinas Perindustrian dan Perdagangan Kabupaten Sorong / *Industry and Trade Office of Sorong Regency*

**Tabel**  
**Table** 7.2

**Jumlah Penyedia Jasa Hiburan Menurut Jenis di  
Kabupaten Sorong, 2016–2019**  
**Number of Entertainment Services by Kind in Sorong  
Regency, 2016–2019**

<b>Penyedia Makan dan Minum Food and Beverage Services</b>	<b>2016</b>	<b>2017</b>	<b>2018</b>	<b>2019</b>
(1)	(2)	(3)	(4)	(5)
Bilyar <i>Billiard</i>	-	1	1	1
Kolam Renang <i>Pool</i>	1	1	2	2
Kolam Pemancingan <i>Fishing Ponds</i>	2	4	4	4
Gelanggang Permainan <i>Playgrounds</i>	-	1	1	1
Panti Pijat <i>Reflexology</i>	1	1	1	1
Karaoke	2	-	-	-
Lapangan Futsal	1	1	1	1
<b>Sorong</b>	<b>7</b>	<b>9</b>	<b>10</b>	<b>10</b>

Sumber/Source: Dinas Perindustrian dan Perdagangan Kabupaten Sorong / *Industry and Trade Office of Sorong Regency*

**Tabel**  
**Table** 7.3**Jumlah Penyedia Jasa Akomodasi Menurut Jenis di Kabupaten Sorong, 2016–2019**  
**Number of Accommodation Services by Kind in Sorong Regency, 2016–2019**

Penyedia Jasa Akomodasi Accommodation Services	2016	2017	2018	2019
(1)	(2)	(3)	(4)	(5)
Hotel Melati Jasmine Hotel	2	2	2	2
Penginapan Hostel	2	2	4	3
Pondok Wisata Homestay	3	3	3	3
<b>Sorong</b>	<b>7</b>	<b>7</b>	<b>9</b>	<b>8</b>

Sumber/Source: Dinas Perindustrian dan Perdagangan Kabupaten Sorong / Industry and Trade Office of Sorong Regency

# TRANSPORTASI KABUPATEN SORONG

Panjang Jalan di Kabupaten Sorong, 2021

Menurut Tingkat Kewenangan Pemerintahan Kabupaten Sepanjang  
**923,02 Km**

Kondisi Jalan di Kabupaten Paling Banyak Dalam Kondisi **RUSAK  
BERAT** Sepanjang **414, 57 Km**

Jenis Permukaan Jalan di Kabupaten Paling Banyak adalah **TANAH**  
Sepanjang **357,11Km**



**PENJELASAN TEKNIS****TECHNICAL NOTES**

1. Data mengenai transportasi dan komunikasi bersumber dari masing-masing dinas atau instansi terkait yang dikumpulkan oleh BPS secara berkala.
  2. Data panjang jalan yang disajikan dalam publikasi ini bersumber dari Dinas Pekerjaan Umum Kota Sorong, dalam hal ini jalan dikelompokkan menjadi jalan negara, jalan propinsi, dan jalan kabupaten/kota.
  3. Kendaraan bermotor adalah setiap kendaraan yang digerakkan oleh peralatan teknik yang ada pada kendaraan tersebut, biasanya digunakan untuk angkutan orang atau barang di atas jalan raya selain kendaraan yang berjalan di atas rel. Kendaraan bermotor yang dicatat adalah semua jenis kendaraan kecuali kendaraan bermotor TNI/Polri dan Korps Diplomatik.
1. *Data on transportation and communications are obtained from their respective agencies or related institutions that are collected by BPS regularly.*
  2. *Road length data presented in this publication are sourced from the Public Works Department of Sorong Manucipality, in this way are grouped into state roads, provincial roads and Subdistrict roads.*
  3. *Motor vehicles are any kind of vehicles motorized by machine set up in those vehicles, they are usually used for transporting peoples or goods on roads except vehicles moving along a railway line. The data cover all kinds of motor vehicles except those belong to Indonesia Army Force Indonesian State Police and Diplomatic Corps.*

**Tabel 8.1** Panjang Jalan<sup>1</sup> Menurut Distrik dan Tingkat Kewenangan Pemerintahan di Kabupaten Sorong (km), 2021  
**Table 8.1** Length of Roads<sup>1</sup> by Subdistrict and Level of Government Authority in Sorong Regency (km), 2021

Kecamatan Subdistrict	Tingkat Kewenangan Pemerintahan Level of Government Authority		
	Negara <sup>2</sup> State <sup>2</sup>	Provinsi Province	Kabupaten Regency
(1)	(2)	(3)	(4)
Klaso	-	-	31,73
Saengkeduk	-	-	-
Makbon	-	-	31,63
Klayili	-	-	12,60
Beraur	-	38,95	6,60
Bagun	-	-	1,34
Botain	-	-	-
Klamono	-	-	42,29
Klasafet	-	-	-
Malabotom	-	-	-
Klabot	-	-	1,00
Buk	-	-	1,60
Klawak	-	-	0,62
Konhir	-	-	-
Hobard	-	32,86	-
Salawati	-	81,59	110,22
Mayamuk	-	-	93,77
Moisigin	-	-	71,98



Lanjutan Tabel/*Continued Table 8.1*

Kecamatan <i>Subdistrict</i>	Tingkat Kewenangan Pemerintahan <i>Level of Government Authority</i>		
	Negara <sup>2</sup> <i>State<sup>2</sup></i>	Provinsi <i>Province</i>	Kabupaten <i>Regency</i>
(1)	(2)	(3)	(4)
Seget	-	-	6,33
Segun	-	-	-
Salawati Selatan	-	-	23,43
Salawati Tengah	-	-	-
Aimas	52,90	5,76	169,85
Mariat	-	-	156,95
Sorong	6,15	-	48,32
Sayosa	-	-	73,16
Wemak	-	-	-
Sayosa Timur	-	-	39,60
Maudus	-	-	-
Sunook	-	-	-
<b>Sorong</b>	<b>59,05</b>	<b>159,17</b>	<b>923,02</b>

Catatan/*Note*: <sup>1</sup> Data tidak termasuk panjang jalan tol/*Excluding toll road*

<sup>2</sup> Berdasarkan Keputusan Menteri Pekerjaan Umum dan Perumahan Rakyat No. 248/KPTS/M/2015/*Based on Public Work and Public Housing Ministerial Decree No. 248/KPTS/M/2015*

Sumber/*Source*: Dinas Pekerjaan Umum, Penataan Ruang, dan Pertanahan Kabupaten Sorong / *Public Works, Spatial Planning, and Land Office of Sorong Regency*

**Tabel**  
**Table 8.2****Panjang Jalan Menurut Distrik Jenis Permukaan Jalan di Kabupaten Sorong (km), 2021**  
**Length of Roads by Subdistrict and Type of Road Surface in Sorong Regency (km), 2021**

Kecamatan Subdistrict	Jenis Permukaan Type of Road Surface			
	Aspal Paved	Rigid	Sirtu	Tanah Soil
(1)	(2)	(3)	(4)	(5)
Klaso	-	0,36	20,30	11,07
Saengkeduk	-	-	-	-
Makbon	16,28	5,92	9,43	-
Klayili	-	-	6,00	6,60
Beraur	-	-	5,50	1,10
Bagun	-	1,34	-	-
Botain	-	-	-	-
Klamono	-	7,26	19,39	14,84
Klasafet	-	-	-	-
Malabotom	-	-	-	-
Klabot	-	0,08	0,015	0,905
Buk	-	1,54	0,06	-
Klawak	-	-	-	0,62
Konhir	-	-	-	-
Hobard	-	-	-	-
Salawati	4,08	20,21	49,90	40,03
Mayamuk	2,15	17,61	32,87	41,15
Moisigin	-	1,70	32,87	37,42

Lanjutan Tabel/*Continued Table 8.2*

Kecamatan <i>Subdistrict</i>	Jenis Permukaan <i>Type of Road Surface</i>			
	Aspal <i>Paved</i>	Rigid	Sirtu	Tanah <i>Soil</i>
(1)	(2)	(3)	(4)	(5)
Seget	-	1,00	0,43	4,90
Segun	-	-	-	-
Salawati Selatan	-	3,00	16,43	4,00
Salawati Tengah	-	-	-	-
Aimas	31,45	49,80	52,86	35,74
Mariat	6,66	28,52	37,38	84,39
Sorong	4,59	0,25	17,99	25,47
Sayosa	-	8,24	28,05	36,87
Wemak	-	-	-	-
Sayosa Timur	-	-	27,60	12,00
Maudus	-	-	-	-
Sunook	-	-	-	-
<b>Sorong</b>	<b>65,21</b>	<b>146,83</b>	<b>357,08</b>	<b>357,11</b>

Sumber/*Source*: Dinas Pekerjaan Umum, Penataan Ruang, dan Pertanahan Kabupaten Sorong / *Public Works, Spatial Planning, and Land Office of Sorong Regency*

**Tabel**  
**Table 8.3****Panjang Jalan Menurut Distrik Kondisi Jalan di  
Kabupaten Sorong (km), 2021**  
*Length of Roads by Subdistrict and Condition of Roads in  
Sorong Regency (km), 2021*

Kecamatan Subdistrict	Jenis Permukaan Type of Road Surface			
	Baik Good	Sedang Moderate	Rusak Damage	Rusak Berat Severely Damage
(1)	(2)	(3)	(4)	(5)
Klaso	-	0,36	20,3	11,07
Saengkeduk	-	-	-	-
Makbon	16,01	1,84	8,00	5,78
Klayili	-	3,00	3,00	6,60
Beraur	-	5,50	-	1,10
Bagun	1,34	-	-	-
Botain	-	-	-	-
Klamono	5,67	8,83	6,68	21,11
Klasafet	-	-	-	-
Malabotom	-	-	-	-
Klabot	0,08	0,02	0,06	0,85
Buk	-	-	1,60	-
Klawak	-	-	-	0,62
Konhir	-	-	-	-
Hobard	-	-	-	-
Salawati	15,64	3,05	42,04	49,49
Mayamuk	9,31	3,69	35,97	44,80

Lanjutan Tabel/*Continued Table 8.3*

Kecamatan <i>Subdistrict</i>	Jenis Permukaan <i>Type of Road Surface</i>			
	Baik <i>Good</i>	Sedang <i>Moderate</i>	Rusak <i>Damage</i>	Rusak Berat <i>Severely Damage</i>
(1)	(2)	(3)	(4)	(5)
Moisigin	1,70	-	32,87	37,42
Seget	-	1,00	0,43	4,90
Segun	-	-	-	-
Salawati Selatan	0,80	2,20	16,43	4,00
Salawati Tengah	-	-	-	-
Aimas	48,63	17,65	47,43	56,14
Mariat	18,73	10,37	41,50	86,35
Sorong	4,85	-	17,99	25,47
Sayosa	7,19	1,04	18,05	46,87
Wemak	-	-	-	-
Sayosa Timur	-	-	27,60	12,00
Maudus	-	-	-	-
Sunook	-	-	-	-
<b>Sorong</b>	<b>129,95</b>	<b>58,55</b>	<b>319,95</b>	<b>414,57</b>

Sumber/*Source*: Dinas Pekerjaan Umum, Penataan Ruang, dan Pertanahan Kabupaten Sorong / *Public Works, Spatial Planning, and Land Office of Sorong Regency*

<https://sorongkab.bps.go.id>

# PERBANKAN, KOPERASI DAN HARGA-HARGA KABUPATEN SORONG

Jumlah Koperasi Aktif di Kabupaten Sorong, 2021  
sebanyak **43 Koperasi**

Jumlah Koperasi Aktif di Kabupaten Sorong 2021  
terbanyak di **Distrik Aimas Sebanyak 18 Koperasi**







**PENJELASAN TEKNIS**

1. Koperasi adalah badan usaha yang beranggotakan orang-orang atau badan hukum koperasi dengan melandaskan kegiatannya berdasarkan prinsip Koperasi sekaligus sebagai gerakan ekonomi rakyat yang berdasar atas asas kekeluargaan.
2. Klasifikasi Koperasi adalah tolak ukur yang digunakan dalam proses penilaian berdasarkan perkembangan koperasi selama tahun buku dengan kriteria 3 sehat yaitu sehat organisasi, sehat usaha, dan sehat mental.
3. Anggota Koperasi adalah setiap warga negara Indonesia yang mampu melakukan tindakan hukum dan atau koperasi yang telah memenuhi persyaratan sebagaimana ditetapkan dalam anggaran dasar koperasi. Anggota koperasi adalah pemilik dan sekaligus pengguna jasa koperasi.

**TECHNICAL NOTES**

1. *Cooperative is a business entity with the members of people or cooperative legal entity with activities are based on the cooperative principles as a form of public economy based on family principle.*
2. *Cooperative Cassification is the benchmarks used in evaluation process based on the development of cooperative during the financial year by using 3 criterias; good in organizations, businesses and mental.*
3. *Cooperative Member is every Indonesian citizen who is able to take legal action and or cooperatives that have fulfilled the requirements set out in the primary budget of cooperatives. Cooperative member is the owner and at the same time the user of cooperative service.*

**Tabel**  
**Table** 9.1**Jumlah Koperasi Aktif Menurut Distrik di Kabupaten Sorong, 2018–2021**  
**Number of Active Cooperative by Subdistrict in Sorong Regency, 2018–2021**

Kecamatan Subdistrict	2018	2019	2020	2021
(1)	(2)	(3)	(4)	(5)
Klaso	-	-	-	-
Saengkeduk	-	-	-	-
Makbon	1	1	1	1
Klayili	-	-	-	-
Beraur	-	-	-	-
Bagun	-	-	-	-
Botain	-	-	-	-
Klamono	4	4	4	4
klasafet	-	-	-	-
Malabotom	-	-	-	-
Klabot	-	-	-	-
Buk	-	-	-	-
Klawak	-	1	1	1
Konhir	-	-	-	-
Hobard	-	-	-	-
Salawati	3	3	3	3
Mayamuk	3	3	3	3
Moisigin	1	1	1	1
Seget	3	3	3	3

Lanjutan Tabel/*Continued Table 9.1*

Kecamatan Subdistrict	2018	2019	2020	2021
(1)	(2)	(3)	(4)	(5)
Segun	-	-	-	-
Salawati Selatan	-	-	-	-
Salawati Tengah	-	-	-	-
Aimas	15	16	16	18
Mariat	9	9	9	9
Sorong	-	-	-	-
Sayosa	-	-	-	-
Wenak	-	-	-	-
Sayosa Timur	-	-	-	-
Maudus	-	-	-	-
Sunook	-	-	-	-
<b>Sorong</b>	<b>39</b>	<b>41</b>	<b>41</b>	<b>43</b>

Sumber/*Source*: Dinas Koperasi, Usaha Kecil dan Menengah / *Cooperatives, Small and Medium Enterprises Agency of Sorong Regency*

**Tabel**  
**Table** 9.2**Jumlah Koperasi dan Anggota Menurut Jenis Koperasi di Kabupaten Sorong, 2021**  
**Number of Cooperative and Member by Kind of Cooperative in Sorong Regency, 2021**

<b>Jenis Koperasi</b> <b>Kind of Cooperative</b>	<b>Jumlah Koperasi</b> <b>Number of Cooperative</b>	<b>Jumlah Anggota</b> <b>Number of Members</b>
(1)	(2)	(3)
Koperasi Unit Desa/ <i>Village Unit Cooperative</i>	5	2251
Koperasi ABRI/ <i>Indonesia Armed Forces Cooperative</i>	-	-
Koperasi Pegawai Negeri/ <i>Civil Servant Cooperative</i>	3	269
Koperasi Karyawan/ <i>Official Employee Cooperative</i>	2	113
Koperasi Industri Kerajinan/ <i>Craft Industry Cooperative</i>	-	-
Koperasi Wanita/ <i>Woman Cooperative</i>	5	170
Koperasi Pertanian/ <i>Agricultural Cooperative</i>	1	20
Koperasi Simpan Pinjam/ <i>Saving and Loan Cooperative</i>	5	440
Koperasi Pensiunan/ <i>Retired Cooperative</i>	-	-
Koperasi Sekolah/ <i>School Cooperative</i>	-	-
Koperasi Serba Usaha/ <i>General Cooperative</i>	12	494
Koperasi Pasar/ <i>Market Cooperative</i>	-	-
Koperasi Perikanan dan Nelayan/ <i>Fishery and Fisherman Cooperative</i>	1	25
Koperasi Angkutan/ <i>Transportation Cooperative</i>	-	-
Koperasi Lainnya/ <i>Other Cooperative</i>	8	515
<b>Sorong</b>	<b>42</b>	<b>4 297</b>

Sumber/Source: Dinas Koperasi, Usaha Kecil dan Menengah / *Cooperatives, Small and Medium Enterprises Agency of Sorong Regency*

**Tabel 9.3**  
**Table**

**Daftar Izin yang Dikeluarkan Dinas Penanaman Modal dan Pelayan Terpadu Satu Pintu di Kabupaten Sorong, 2021**  
*List of Permits Issued by the Investment Office and One Stop Integrated Services in Sorong Regency, 2021*

Layanan Service	Januari	Februari	Maret	April
(1)	(2)	(3)	(4)	(5)
Pemenuhan Komitmen Surat Izin Usaha Perdagangan	28	35	38	23
Izin Usaha Jasa Konstruksi Kabupaten Sorong	2	2	13	1
Pemenuhan Komitmen Surat Izin Jasa Kontruksi	11	12	8	7
Advis Planning Pemanfaatan Tata Ruang	11	4	13	13
Surat Izin Mendirikan Bangunan	65	24	1	9
Surat Izin Perubahan Penggunaan Tanah	-	2	2	5
Surat Izin Lingkungan	3	2	-	-
Surat Izin Lokasi	-	-	-	-
Surat Izin Prinsip	-	-	-	1
Surat Izin Operasional Klinik	-	-	-	-
Surat Izin Operasional Puskesmas	18	-	-	-
Surat Izin Apotek (SIA)	-	1	1	2
Surat Izin Toko Obat (SITO)	-	-	-	-
Surat Izin Praktek Apoteker	-	1	4	1
Surat Izin Praktek Dokter	-	8	10	-
Surat Izin Praktek Perawat	-	1	46	-
Surat Izin Prakter Bidan	-	-	5	-
Surat Izin Kerja Tenaga Teknis Kefarmasian (SIKTTK)	-	-	-	1
Surat Izin Praktik Ahli Teknologi Laboratium Medik (SIP-ATLM)	-	-	-	-
Rekomendasi Pengawasan Lalulintas Hewan/ternak (Non Perizinan)	-	-	-	-
Rekomendasi Izin Pematongan Hewan	-	-	-	-
Surat Keputusan Izin Penyimpangan Sementara Limbah	3	3	3	1
Izin Tanda Daftar Gudang	-	-	1	8
Sertifikat (roduksi Pangan Industri Rumah Tangga	-	-	-	-
Surat Izin Usaha Industri	-	-	-	-
<b>Jumlah</b>	<b>141</b>	<b>95</b>	<b>145</b>	<b>72</b>

Lanjutan Tabel/*Continued Table 9.3*

Layanan Service	Mei	Juni	Juli	Agustus
(1)	(5)	(6)	(7)	(8)
Pemenuhan Komitmen Surat Izin Usaha Perdagangan	10	14	11	15
Izin Usaha Jasa Konstruksi Kabupaten Sorong	1	-	-	5
Pemenuhan Komitmen Surat Izin Jasa Kontruksi	2	3	-	-
Advis Planning Pemanfaatan Tata Ruang	-	10	10	8
Surat Izin Mendirikan Bangunan	-	75	7	25
Surat Izin Perubahan Penggunaan Tanah	3	-	10	12
Surat Izin Lingkungan	-	-	-	-
Surat Izin Lokasi	2	-	-	2
Surat Izin Prinsip	-	-	-	-
Surat Izin Operasional Klinik	-	-	-	-
Surat Izin Operasional Puskesmas	-	-	-	-
Surat Izin Apotek (SIA)	1	-	5	4
Surat Izin Toko Obat (SITO)	-	-	-	-
Surat Izin Praktek Apoteker	3	5	8	18
Surat Izin Praktek Dokter	7	5	27	2
Surat Izin Praktek Perawat	-	-	-	-
Surat Izin Prakter Bidan	-	-	-	-
Surat Izin Kerja Tenaga Teknis Kefarmasian (SIKTTK)	-	-	-	-
Surat Izin Praktik Ahli Teknologi Laboratium Medik (SIP-ATLM)	-	-	-	-
Rekomendasi Pengawasan Lalulintas Hewan/ternak (Non Perizinan)	5	-	5	-
Rekomendasi Izin Pematongan Hewan	-	7	-	-
Surat Keputusan Izin Penyimpangan Sementara Limbah	3	-	-	-
Izin Tanda Daftar Gudang	-	-	-	-
Sertifikat (roduksi Pangan Industri Rumah Tangga	-	-	-	1
Surat Izin Usaha Industri	-	-	-	-
<b>Jumlah</b>	<b>37</b>	<b>119</b>	<b>83</b>	<b>92</b>

Lanjutan Tabel/*Continued Table 9.3*

Layanan Service	September	Oktober	November	Desember
(1)	(5)	(6)	(7)	(8)
Pemenuhan Komitmen Surat Izin Usaha Perdagangan	-	-	-	-
Izin Usaha Jasa Konstruksi Kabupaten Sorong	-	-	2	-
Pemenuhan Komitmen Surat Izin Jasa Kontruksi	-	-	-	-
Advis Planning Pemanfaatan Tata Ruang	4	5	1	39
Surat Izin Mendirikan Bangunan	4	31	61	36
Surat Izin Perubahan Penggunaan Tanah	1	1	-	10
Surat Izin Lingkungan	-	-	-	-
Surat Izin Lokasi	-	-	-	-
Surat Izin Prinsip	-	1	-	1
Surat Izin Operasional Klinik	4	-	-	-
Surat Izin Operasional Puskesmas	-	-	-	-
Surat Izin Apotek (SIA)	1	1	1	-
Surat Izin Toko Obat (SITO)	1	-	-	-
Surat Izin Praktek Apoteker	11	1	-	2
Surat Izin Praktek Dokter	3	1	17	1
Surat Izin Praktek Perawat	2	-	1	5
Surat Izin Prakter Bidan	-	-	2	-
Surat Izin Kerja Tenaga Teknis Kefarmasian (SIKTTK)	-	-	-	1
Surat Izin Praktik Ahli Teknologi Laboratium Medik (SIP-ATLM)	1	-	-	-
Rekomendasi Pengawasan Lalulintas Hewan/ternak (Non Perizinan)	-	-	-	-
Rekomendasi Izin Pematongan Hewan	-	-	-	-
Surat Keputusan Izin Penyimpangan Sementara Limbah	1	1	-	-
Izin Tanda Daftar Gudang	-	-	-	-
Sertifikat (roduksi Pangan Industri Rumah Tangga	12	7	-	7
Surat Izin Usaha Industri	-	1	-	-
<b>Jumlah</b>	<b>45</b>	<b>50</b>	<b>85</b>	<b>102</b>

Sumber/*Source*: Dinas Penanaman Modal dan Pelayanan Terpadu Satu Pintu Kabupaten Sorong





## **PENGELUARAN PENDUDUK KABUPATEN SORONG**



Rata-rata Pengeluaran per Kapita Sebulan Menurut Kelompok Makanan di Kabupaten Sorong, 2021 Sebesar **Rp 702.196,-** Atau sebesar **48,37%**

Rata-rata Pengeluaran per Kapita Sebulan Menurut Kelompok Non Makanan di Kabupaten Sorong, 2021 Sebesar **Rp 749.511,-** Atau sebesar **51,63%**





**PENJELASAN TEKNIS****TECHNICAL NOTES**

1. 320.000 rumah tangga sampel yang tersebar pada 34 provinsi dan 514 kabupaten/kota di Indonesia. Jika dibandingkan dengan Maret 2018, terjadi penambahan sampel dalam rangka integrasi Susenas dengan Survei Riskesdas. Tujuannya supaya lebih banyak sampel balita yang tercakup. Response rate Susenas Maret 2019 adalah sebesar 99,95 persen atau 319.845 rumah tangga. Setelah dilakukan pengecekan kelengkapan dan konsistensi data, jumlah sampel yang dinyatakan clean sebanyak 315.672 rumah tangga. Dengan jumlah sampel tersebut, estimasi data hasil Susenas Maret 2019 dapat dilakukan hingga level kabupaten.
  2. Seluruh rumah tangga sampel ditanyakan mengenai apa yang dikonsumsi oleh seluruh anggota rumah tangga selama seminggu terakhir, baik kuantitas maupun uang yang dikeluarkan untuk makanan tersebut. Rumah tangga juga ditanyakan mengenai besarnya uang yang dikeluarkan untuk barang-barang selain makanan selama sebulan atau setahun terakhir.
  3. Pengeluaran untuk konsumsi makanan dihitung selama seminggu terakhir, sedangkan
1. *The March 2019 Susenas covers 320,000 sample households spread in 34 provinces and 514 districts / cities in Indonesia. When compared to March 2018, there was an increase in the sample in the framework of integration of Susenas with the Riskesdas Survey. The goal is that more under five child samples are included. The response rate of the March 2019 Susenas is 99.95 percent or 319,845 households. After checking the completeness and consistency of the data, the number of samples declared clean is 315,672 households. With this sample size, estimation of Susenas data from March 2019 can be carried out to the district level.*
  2. *The entire households sample were asked about what is eaten by all household members for the past week both quantity and money spent on the food. Households were also asked about the amount of money spent on items other than food for the last one month or the last one year.*
  3. *The reference period for food consumption is one week, and for non food consumption is*

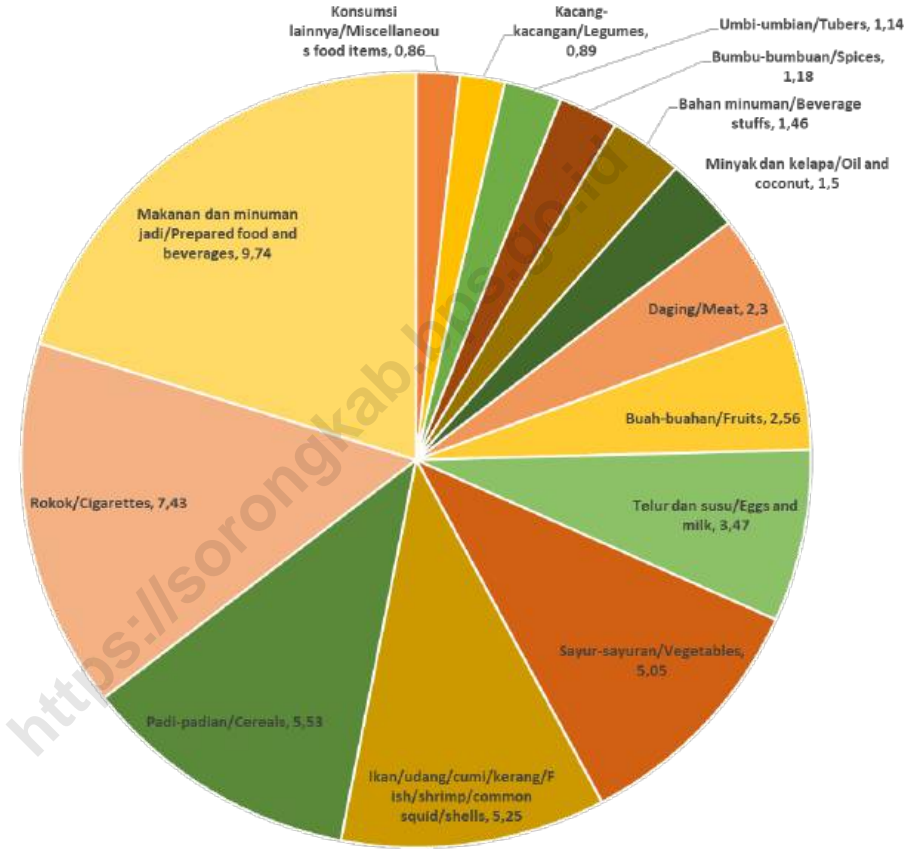
konsumsi bukan makanan dihitung sebulan dan setahun terakhir. Baik konsumsi makanan maupun bukan makanan selanjutnya dikonversikan ke dalam pengeluaran rata-rata sebulan. Angka konsumsi/ pengeluaran rata-rata per kapita yang disajikan dalam publikasi ini diperoleh dari hasil bagi jumlah konsumsi seluruh rumah tangga terhadap jumlah penduduk (baik mengonsumsi maupun tidak).

*one month and one year prior to enumeration. Both food and non food consumption are converted on a average monthly expenditure. The average per capita consumption / expenditure figures presented in this publication are derived from the results of the total consumption of all households to the population (whether or not consuming).*

<https://sorongkab.bps.go.id>

**Gambar** 10.1  
**Figures**

**Persentase Pengeluaran per Kapita Sebulan Menurut Komoditas Makanan di Kabupaten Sorong, 2021**  
**Percentage of Monthly Expenditure per Capita by Food Commodity Sorong Regency, 2021**



Sumber/Source : BPS, Survei Sosial Ekonomi Nasional (Susenas) Maret / BPS-Statistics Indonesia, National Socioeconomic Survey March

**Tabel**  
**Table** 10.1**Rata-rata Pengeluaran per Kapita Sebulan Menurut Kelompok Komoditas (rupiah) di Kabupaten Sorong, 2020 dan 2021**  
**Monthly Average Expenditure per Capita by Commodity Group (rupiahs) in Sorong Regency, 2020 and 2021**

<b>Kelompok Komoditas/Commodity Group</b>	<b>2020</b>	<b>2021</b>
(1)	(2)	(3)
<b>Makanan/Food</b>		
Padi-padian/Cereals	71 617	80 277
Umbi-umbian/Tubers	9 562	16 585
Ikan/udang/cumi/kerang/Fish/shrimp/common squid/shells	63 083	76 281
Daging/Meat	22 650	33 361
Telur dan susu/Eggs and milk	36 801	50 371
Sayur-sayuran/Vegetables	54 705	73 280
Kacang-kacangan/Legumes	10 620	12 974
Buah-buahan/Fruits	44 222	37 165
Minyak dan kelapa/Oil and coconut	17 690	21 766
Bahan minuman/Beverage stuffs	17 049	21 213
Bumbu-bumbuan/Spices	13 697	17 108
Konsumsi lainnya/Miscellaneous food items	10 017	12 553
Makanan dan minuman jadi/Prepared food and beverages	137 137	141 366
Rokok/Cigarettes	82 228	107 895
<b>Jumlah makanan/Total food</b>	<b>591 077</b>	<b>702 196</b>
<b>Bukan makanan/Non-food</b>		
Perumahan dan fasilitas rumah tangga/Housing and household facilities	389 193	414 577
Aneka barang dan jasa/Goods and services	145 785	174 165
Pakaian, alas kaki, dan tutup kepala/Clothing, footwear, and headgear	31 344	33 432
Barang tahan lama/Durable goods	87 702	64 988
Pajak, pungutan, dan asuransi/Taxes and insurance	44 999	49 608
Keperluan pesta dan upacara/kenduri/Parties and ceremonies	27 001	12 740
<b>Jumlah bukan makanan/Total non-food</b>	<b>726 024</b>	<b>749 511</b>
<b>Jumlah/Total</b>	<b>1 317 101</b>	<b>1 451 707</b>

Catatan/Note: ...

Sumber/Source: BPS, Survei Sosial Ekonomi Nasional (Susenas) Maret/BPS-Statistics Indonesia, National Socioeconomic Survey March

**Tabel**  
**Table** 10.2

**Persentase Pengeluaran per Kapita Sebulan Menurut Kelompok Komoditas di Kabupaten Sorong, 2020 dan 2021**  
**Percentage of Monthly Expenditure per Capita by Commodity Group in Sorong Regency, 2020 and 2021**

<b>Kelompok Komoditas/Commodity Group</b>	<b>2020</b>	<b>2021</b>
(1)	(2)	(3)
<b>Makanan/Food</b>		
Padi-padian/ <i>Cereals</i>	5,44	5,53
Umbi-umbian/ <i>Tubers</i>	0,73	1,14
Ikan/udang/cumi/kerang/ <i>Fish/shrimp/common squid/shells</i>	4,79	5,25
Daging/ <i>Meat</i>	1,72	2,30
Telur dan susu/ <i>Eggs and milk</i>	2,79	3,47
Sayur-sayuran/ <i>Vegetables</i>	4,15	5,05
Kacang-kacangan/ <i>Legumes</i>	0,81	0,89
Buah-buahan/ <i>Fruits</i>	3,36	2,56
Minyak dan kelapa/ <i>Oil and coconut</i>	1,34	1,50
Bahan minuman/ <i>Beverage stuffs</i>	1,29	1,46
Bumbu-bumbuan/ <i>Spices</i>	1,04	1,18
Konsumsi lainnya/ <i>Miscellaneous food items</i>	0,76	0,86
Makanan dan minuman jadi/ <i>Prepared food and beverages</i>	10,41	9,74
Rokok/ <i>Cigarettes</i>	6,24	7,43
<b>Jumlah makanan/Total food</b>	<b>44,88</b>	<b>48,37</b>
<b>Bukan makanan/Non-food</b>		
Perumahan dan fasilitas rumah tangga/ <i>Housing and household facilities</i>	29,55	28,56
Aneka barang dan jasa/ <i>Goods and services</i>	11,07	12,00
Pakaian, alas kaki, dan tutup kepala/ <i>Clothing, footwear, and headgear</i>	2,38	2,30
Barang tahan lama/ <i>Durable goods</i>	6,66	4,48
Pajak, pungutan, dan asuransi/ <i>Taxes and insurance</i>	3,42	3,42
Keperluan pesta dan upacara/kenduri/ <i>Parties and ceremonies</i>	2,05	0,88
<b>Jumlah bukan makanan/Total non-food</b>	<b>55,12</b>	<b>51,63</b>
<b>Jumlah/Total</b>	<b>100,00</b>	<b>100,00</b>

Catatan/Note: ...

Sumber/Source: BPS, Survei Sosial Ekonomi Nasional (Susenas) Maret/BPS-Statistics Indonesia, National Socioeconomic Survey March

**Tabel**  
**Table** 10.3**Persentase Penduduk Menurut Golongan Pengeluaran Per Kapita Sebulan di Kabupaten Sorong, 2021**  
**Percentage of Population by Class of Monthly Expenditure per Capita in Sorong Regency, 2021**

<b>Golongan Pengeluaran Per Kapita Sebulan (rupiah)</b> <b>Class of Monthly Expenditure per Capita (rupiahs)</b>	<b>Persentase Penduduk</b> <b>Percentage of Population</b>
(1)	(2)
< 150 000	0,00
150 000–199 999	0,00
200 000–299 999	0,72
300 000–499 999	12,46
500 000–749 999	17,13
750 000–999 999	15,65
1 000 000–1 499 999	22,34
> 1 500 000	31,70
<b>Jumlah/Total</b>	<b>100,00</b>

Catatan/Note: ...

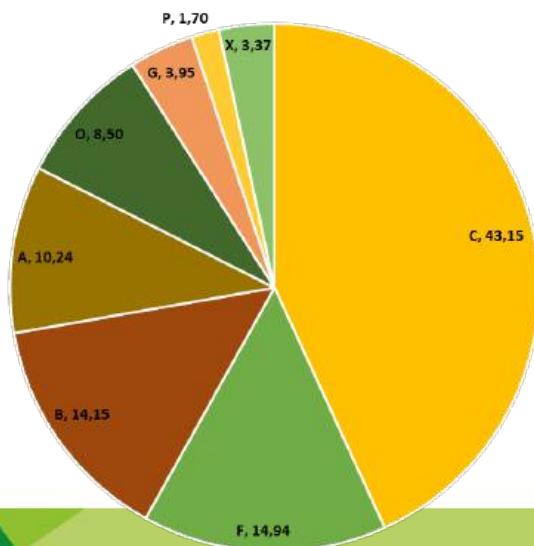
Sumber/Source: BPS, Survei Sosial Ekonomi Nasional (Susenas) Maret/BPS-Statistics Indonesia, National Socioeconomic Survey March



### LAJU PERTUMBUHAN PDRB SERI 2010 MENURUT LAPANGAN USAHA (JUTA RUPIAH)



### DISTRIBUSI PERSENTASE PDRB SERI 2010 MENURUT LAPANGAN USAHA (JUTA RUPIAH)



Catatan/Note:

- A - Pertanian, Kehutanan, dan Perikanan / *Agriculture, Forestry, and Fishing*
- B - Pertambangan dan Penggalian / *Mining and Quarrying*
- C - Industri Pengolahan / *Manufacturing*
- F - Konstruksi / *Construction*
- G - Perdagangan Besar dan Eceran; Reparasi Mobil dan Sepeda Motor / *Wholesale and Retail Trade; Repair of Motor Vehicles and Motorcycles*
- O - Administrasi Pemerintahan, Pertahanan, dan Jaminan Sosial Wajib / *Public Administration and Defence; Compulsory Social Security*
- P - Jasa Pendidikan / *Education*
- X - Kategori D, E, H, I, J, K, L, M, N, Q, R, S, T, U



**PENJELASAN TEKNIS****TECHNICAL NOTES**

1. Penghitungan statistik neraca nasional mengikuti buku petunjuk yang diterbitkan oleh Perserikatan Bangsa Bangsa (PBB) dikenal sebagai Sistem Neraca Nasional (SNN). SNN adalah rekomendasi internasional tentang bagaimana menyusun ukuran aktivitas ekonomi yang sesuai dengan standar neraca baku yang didasarkan pada prinsip-prinsip ekonomi. Rekomendasi yang dimaksud dinyatakan dalam sekumpulan konsep, definisi, klasifikasi, dan aturan neraca yang disepakati secara internasional dalam mengukur indikator tertentu seperti Produk Domestik Bruto (PDB). Salah satu bentuk adaptasi pencatatan statistik nasional adalah melakukan perubahan tahun dasar PDB Indonesia dari tahun 2000 ke 2010. Perubahan tahun dasar PDB dilakukan seiring dengan mengadopsi rekomendasi PBB yang tertuang dalam Sistem Neraca Nasional 2008 (SNA 2008).

2. PDB pada tingkat nasional serta Produk Domestik Regional Bruto (PDRB) pada tingkat regional menggambarkan kemampuan suatu wilayah untuk menciptakan nilai tambah pada suatu waktu tertentu. Untuk menyusun PDB maupun PDRB digunakan 2

1. *The method used to estimate national accounts statistics is based on the standard guidelines formed by United Nation known as System of National Accounts (SNA). SNA is the internationally agreed standard set of recommendations on how to compile measures of economic activity in accordance with strict accounting conventions based on economic principles. The recommendations are expressed in term of a set of concepts, definitions, classifications and accounting rules that comprise the internationally agreed standard for measuring indicators such as Gross Domestic Product (GDP). One of the improvement in the national statistical system is to rebase GDP form base year 2000 to 2010 in order to capture current economic condition. It is in line with the United Nations (UN) recommendation on 2008 SNA.*

2. *The basic measure of the value added arising from economic activity is known as Gross Domestic Product at the national level and Gross Regional Domestic Product (GRDP) at the regional level. To compile these statistics, two approaches have been used,*

pendekatan, yaitu lapangan usaha dan pengeluaran. Keduanya menyajikan komposisi data nilai tambah dirinci menurut sumber kegiatan ekonomi (lapangan usaha) dan menurut komponen penggunaannya. PDB maupun PDRB dari sisi lapangan usaha merupakan penjumlahan seluruh komponen nilai tambah bruto yang mampu diciptakan oleh sektor-sektor ekonomi atas berbagai aktivitas produksinya. Sedangkan dari sisi pengeluaran menjelaskan tentang penggunaan dari nilai tambah tersebut.

3. PDRB menurut lapangan usaha mengalami perubahan klasifikasi dari 9 lapangan usaha menjadi 17 lapangan usaha. PDRB menurut lapangan usaha dirinci menurut total nilai tambah dari seluruh sektor ekonomi yang mencakup lapangan usaha Pertanian, Kehutanan, dan Perikanan; Pertambangan dan Penggalian; Industri Pengolahan; Pengadaan Listrik dan Gas; Pengadaan Air, Pengelolaan Sampah, Limbah dan Daur Ulang; Konstruksi; Perdagangan Besar dan Eceran, Reparasi Mobil dan Sepeda Motor; Transportasi dan Pergudangan; Penyediaan Akomodasi dan Makan Minum; Informasi dan Komunikasi; Jasa Keuangan dan Asuransi; Real Estat; Jasa Perusahaan; Administrasi

*i.e. "production approach" and "expenditure approach". The first approach is to measure value added produced by various kinds of economic activities, while the second approach is to measure final uses of the country's output. In other words, GDP/GRDP is the sum of total value added produced by all economic industries (activities) and the way of using it.*

3. *GRDP by industry classification changes from 9 sectors to 17 industries. GRDP by industry is classified by types of economic activities such as Agriculture, Forestry and Fishing; Mining and Quarrying; Manufacturing; Electricity and Gas; Water supply, Sewerage, Waste Management and Remediation Activities; Construction; Wholesale and Retail Trade; Repair of Motor Vehicles and Motorcycles; Transportation and Storage; Accommodation and Food Service Activities; Information and Communication; Financial and Insurance Activities; Real Estate Activities; Business Activities; Public Administration; Defence and Compulsory Social Security; Education; Human Health and Social Work Activities; and Other*

Pemerintahan, Pertahanan dan Jaminan Sosial Wajib; Jasa Pendidikan; Jasa Kesehatan dan Kegiatan Sosial; dan Jasa lainnya.

*Services Activities.*

4. PDRB menurut pengeluaran mengalami perubahan klasifikasi dimana pengeluaran konsumsi Lembaga Non Profit yang Melayani Rumah Tangga (LNPRT) yang sebelumnya termasuk bagian dari pengeluaran konsumsi rumah tangga menjadi komponen terpisah. Sehingga klasifikasi PDRB menurut pengeluaran dirinci menjadi 7 komponen yaitu komponen pengeluaran konsumsi rumah tangga, pengeluaran konsumsi LNPRT, pengeluaran konsumsi pemerintah, pembentukan modal tetap bruto, perubahan inventori, ekspor barang dan jasa, dan impor barang dan jasa.

4. *GRDP by expenditure classification changes where consumption expenditure Non-profit Institutions Serving Households (NPISH) previously included as part of household consumption expenditure is taken out into separate component. So that, GRDP by type of expenditures is classified into: household consumption expenditure, NPISH consumption expenditure, government consumption expenditure, gross fixed capital formation, changes in inventories, exports of goods and services, and imports of goods and services.*

5. Pengeluaran konsumsi rumah tangga mencakup berbagai pengeluaran konsumsi akhir rumah tangga atas barang dan jasa untuk memenuhi kebutuhan individu ataupun kelompok secara langsung. Pengeluaran rumah tangga di sini mencakup makanan dan minuman selain restoran; pakaian, alas kaki dan jasa perawatannya; perumahan dan perlengkapan rumah tangga; kesehatan dan pendidikan; transportasi dan komunikasi; restoran dan hotel serta lainnya.

5. *Household consumption expenditures consist of expenditures incurred by households, which are used for both individual or collective needs. Household consumptions are classified into food and beverages other than restaurants; clothing, footwear, and related maintenance services; housing and household equipment; health and education; transport and communication; restaurants and hotels; and others.*

6. Pengeluaran Pemerintah terdiri dari Pengeluaran Konsumsi Individu dan Pengeluaran Konsumsi Kolektif. Barang dan jasa individu merupakan barang dan jasa privat, dimana ciri-ciri barang privat adalah a) *Scarcity*, yaitu ada kelangkaan/keterbatasan dalam jumlah; b) *Excludable consumption*, yaitu konsumsi suatu barang dapat dibatasi hanya pada mereka yang memenuhi persyaratan tertentu (biasanya harga); c) *Rivalrous competition*, yaitu konsumsi oleh satu konsumen akan mengurangi atau menghilangkan kesempatan pihak lain untuk melakukan hal serupa. Contoh barang dan jasa yang dihasilkan pemerintah dan tergolong sebagai barang dan jasa individu adalah jasa pelayanan kesehatan pemerintah di rumah sakit/puskesmas dan jasa pendidikan di sekolah/universitas negeri. Sedangkan barang dan jasa kolektif ekuivalen dengan barang publik yang memiliki ciri a) *Non rivalry*, yaitu penggunaan satu konsumen terhadap suatu barang tidak mengurangi kesempatan konsumen lain untuk juga mengkonsumsi barang tersebut; b) *Non excludable*, yaitu apabila suatu barang publik tersedia, maka tidak ada yang dapat menghalangi siapapun untuk memperoleh manfaat dari barang tersebut atau dengan
6. *Government consumption expenditure consists of Individual Consumption Expenditure and Collective Consumption Expenditure. Individual goods and services are private goods and services, which the characteristics of private goods is a) Scarcity, that there is a scarcity/limited in number; b) Excludable consumption, the consumption of goods can be limited only to those who meet certain requirements (usually the price); c) Rivalrous competition, ie consumption by the consumer will reduce or eliminate the chance of another party to do so. Examples of goods and services produced by government and classified as goods and services of individuals is the government health services in hospitals/health centers and education services in schools/universities. Collective goods and services equivalent to public goods characterized by a) Non-rivalry, namely the use of a consumer for an item does not reduce the chance of another consumer to also consume goods; b) Non-excludable, i.e. when a public good available, then nothing can hinder anyone to benefit from the goods or in other words everyone has access to the goods. Examples of goods and services produced by government and classified as collective goods and services is carried military defense services and the police's security.*

kata lain setiap orang memiliki akses ke barang tersebut. Contoh barang dan jasa yang dihasilkan pemerintah dan tergolong sebagai barang dan jasa kolektif adalah jasa pertahanan yang dilakukan TNI dan keamanan yang dilakukan kepolisian.

7. Pembentukan Modal Tetap Bruto (PMTB) mencakup pengadaan, pembuatan, dan pembelian barang modal. Barang modal dimaksud adalah barang-barang yang digunakan untuk proses produksi, tahan lama atau yang mempunyai umur pemakaian lebih dari satu tahun seperti bangunan, mesin-mesin dan alat angkutan. Termasuk pula di sini perbaikan besar (berat) yang sifatnya memperpanjang umur atau mengubah bentuk atau kapasitas barang modal tersebut. Pengeluaran barang modal untuk keperluan militer juga dicakup sebagai PMTB. Klasifikasi komponen PMTB dibagi menjadi 6 sub komponen yaitu Konstruksi; Mesin dan Peralatan; Kendaraan; Peralatan Lainnya; *Cultivated Biological Resources* (CBR) dan Produk Kekayaan Intelektual.
7. *Gross Fixed Capital Formation (GFCF) includes procurement, manufacture, and the purchase of capital goods. Capital goods are goods which are used for the production process, durable or have a service life of more than one year such as buildings, machinery, and transportation equipment. Including here: huge improvement that are to extend the life or changing the shape or the capacity of the capital goods. Capital expenditures for military purposes are also covered as GFCF. GFCF component are classified into six sub-components: Construction; Machinery and Equipment; vehicle; Other equipment; Cultivated Biological Resources (CBR) and Intellectual Property Product.*
8. Ekspor barang dan jasa merupakan transaksi perdagangan barang dan jasa dari penduduk (residen) ke bukan penduduk (non-residen). Impor barang dan jasa adalah transaksi perdagangan
8. *Exports of goods and services consist of transactions of goods and services from residents to non-residents. Imports of goods and services consist of transaction of goods and services from non-*

dari bukan penduduk ke penduduk. Ekspor atau impor barang terjadi pada saat terjadi perubahan hak kepemilikan barang antara penduduk dengan bukan penduduk (dengan atau tanpa perpindahan fisik barang tersebut). Pada PDRB dengan tahun dasar 2010, ekspor dan impor barang dirinci menjadi nonmigas dan migas.

*residents to residents. Exports and imports of goods occur when there are changes in ownership of goods between residents and non-residents (with or without physical movements of goods across frontiers). On the GRDP at 2010 basic year, exports and imports of goods specified into non oil and gas and oil and gas.*

9. PDRB maupun agregat turunannya disajikan dalam 2 versi penilaian, yaitu atas dasar "harga berlaku" dan atas dasar "harga konstan". Disebut sebagai harga berlaku karena seluruh agregat dinilai dengan menggunakan harga pada tahun berjalan, sedangkan harga konstan penilaiannya didasarkan kepada harga satu tahun dasar tertentu, dalam publikasi ini digunakan harga tahun 2010.

9. *GRDP and its aggregations are presented in two forms: at current market prices and at constant base year market prices. In presenting current market prices, all aggregates are valued at current market prices, while base year constant market prices are shown by valuing all aggregates at fixed base year prices. Year of 2010 is used as the base year in this publication.*

10. Laju pertumbuhan PDRB diperoleh dari perhitungan PDRB atas dasar harga konstan. Diperoleh dengan cara mengurangi nilai PDRB pada tahun ke-n terhadap nilai pada tahun ke n-1 (tahun sebelumnya), dibagi dengan nilai pada tahun ke n-1, dikalikan dengan 100 persen. Laju pertumbuhan menunjukkan perkembangan agregat pendapatan dari satu waktu tertentu terhadap waktu sebelumnya.

10. *Growth rate of GRDP is derived from GRDP at constant market prices. It is obtained by subtracting the value of GRDP year n with the value of GRDP year n-1, divided by the value of GRDP year n-1 then multiplied by 100 percent. The growth rate of GRDP explains the income growth during the given period.*



**Gambar** 11.1  
**Figures**

**Laju Pertumbuhan Produk Domestik Regional Bruto Atas Dasar Harga Konstan 2010 Menurut Lapangan Usaha di Kabupaten Sorong (persen), 2017–2021**  
*Growth Rate of Gross Regional Domestic Product at 2010 Constant Market Prices by Industry in Sorong Regency (percent), 2017–2021*

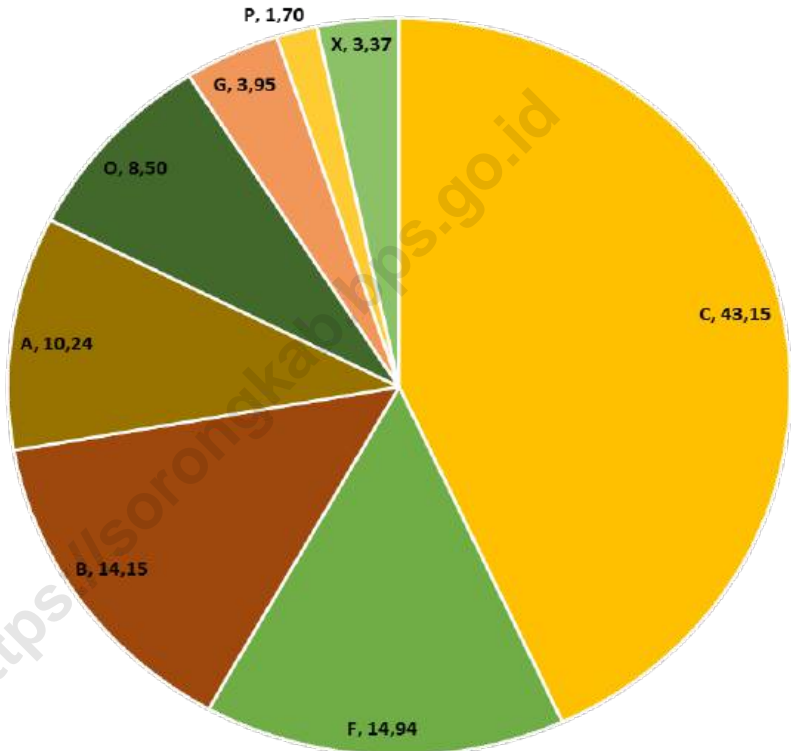


Catatan/Note: ...

Sumber/Source: BPS, berbagai sensus, survei dan sumber lain/BPS-Statistics Indonesia, various census, survey, and other sources

**Gambar** 11.2  
**Figures**

**Distribusi Persentase Produk Domestik Regional Bruto Atas Dasar Harga Berlaku Menurut Lapangan Usaha di Kabupaten Sorong, 2021**  
**Percentage Distribution of Gross Regional Domestic Product at Current Market Prices by Industry in Sorong Regency, 2021**



Catatan/Note: A - Pertanian, Kehutanan, dan Perikanan / *Agriculture, Forestry, and Fishing*  
 B - Pertambangan dan Penggalian / *Mining and Quarrying*  
 C - Industri Pengolahan / *Manufacturing*  
 F - Konstruksi / *Construction*  
 G - Perdagangan Besar dan Eceran; Reparasi Mobil dan Sepeda Motor / *Wholesale and Retail Trade; Repair of Motor Vehicles and Motorcycles*  
 O - Administrasi Pemerintahan, Pertahanan, dan Jaminan Sosial Wajib / *Public Administration and Defence; Compulsory Social Security*  
 P - Jasa Pendidikan / *Education*  
 X - Kategori D, E, H, I, J, K, L, M, N, Q, R, S, T, U

Sumber/Source : BPS, berbagai sensus, survei dan sumber lain / *BPS-Statistics Indonesia, various census, survey, and other sources*

**Tabel**  
**Table** 11.1

**Produk Domestik Regional Bruto Atas Dasar Harga  
Berlaku Menurut Lapangan Usaha di Kabupaten Sorong  
(miliar rupiah), 2017–2021**  
**Gross Regional Domestic Product at Current Market Prices  
by Industry in Sorong Regency (billion rupiahs), 2017–  
2021**

Lapangan Usaha/Industry	2017	2018	2019	2020	2021
(1)	(2)	(3)	(4)	(5)	(6)
A Pertanian, Kehutanan, dan Perikanan/ <i>Agriculture, Forestry, and Fishing</i>	972 342,9	1 014 693,6	1 120 203,2	1 103 920,2	1 145 741,9
B Pertambangan dan Penggalian/ <i>Mining and Quarrying</i>	1 520 941,7	1 731 163,5	1 767 925,2	1 521 030,6	1 583 901,9
C Industri Pengolahan/ <i>Manufacturing</i>	4 134 080,5	4 669 730,6	4 698 576,7	4 657 915,2	4 830 650,7
D Pengadaan Listrik dan Gas/ <i>Electricity and Gas</i>	2 782,9	3 159,3	3 607,1	4 087,5	4 521,2
E Pengadaan Air; Pengelolaan Sampah, Limbah, dan Daur Ulang/ <i>Water Supply; Sewerage, Waste Management, and Remediation Activities</i>	6 109,5	6 505,1	6 693,2	6 835,4	7 288,0
F Konstruksi/ <i>Construction</i>	1 230 913,1	1 372 232,4	1 623 948,5	1 606 237,5	1 672 403,8
G Perdagangan Besar dan Eceran; Reparasi Mobil dan Sepeda Motor/ <i>Wholesale and Retail Trade; Repair of Motor Vehicles and Motorcycles</i>	338 084,6	370 833,3	400 483,2	416 870,3	442 459,7
H Transportasi dan Pergudangan/ <i>Transportation and Storage</i>	63 163,2	68 271,5	76 153,5	69 153,0	71 863,7
I Penyediaan Akomodasi dan Makan Minum/ <i>Accommodation and Food Service Activities</i>	23 600,7	26 386,8	29 454,2	29 638,1	32 223,4
J Informasi dan Komunikasi/ <i>Information and Communication</i>	35 361,3	39 774,1	42 938,5	46 637,4	48 053,1

Lanjutan Tabel/*Continued Table 12.1*

Lapangan Usaha/ <i>Industry</i>		2017	2018	2019	2020	2021
(1)		(2)	(3)	(4)	(5)	(6)
K	Jasa Keuangan dan Asuransi/ <i>Financial and Insurance Activities</i>	64 173,2	65 585,8	75 860,8	81 761,5	78 323,9
L	Real Estat/ <i>Real Estate Activities</i>	38 957,6	43 361,3	47 838,3	48 154,2	55 024,0
M,N	Jasa Perusahaan/ <i>Business Activities</i>	6 695,2	7 414,3	7 898,2	7 191,8	7 187,1
O	Administrasi Pemerintahan, Pertahanan, dan Jaminan Sosial Wajib/ <i>Public Administration and Defence; Compulsory Social Security</i>	779 241,2	839 776,3	914 086,1	939 655,3	951 490,0
P	Jasa Pendidikan/ <i>Education</i>	165 261,1	172 999,5	188 854,1	184 665,0	190 289,8
Q	Jasa Kesehatan dan Kegiatan Sosial/ <i>Human Health and Social Work Activities</i>	43 966,2	48 284,7	52 333,1	58 494,2	62 262,9
R,S,T,U	Jasa Lainnya/ <i>Other Services Activities</i>	8 133,5	8 934,2	9 548,4	9 620,5	10 283,2
<b>Produk Domestik Regional Bruto/<i>Gross Regional Domestic Product</i></b>		9 433 808,5	10 489 106,6	11 066 402,3	10 791 867,4	11 193 968,2

Catatan/*Note*: ...Sumber/*Source*: BPS, berbagai sensus, survei dan sumber lain/*BPS-Statistics Indonesia, various census, survey, and other sources*

**Tabel**  
**Table** 11.2

**Produk Domestik Regional Bruto Atas Dasar Harga Konstan 2010 Menurut Lapangan Usaha di Kabupaten Sorong (miliar rupiah), 2017–2021**  
**Gross Regional Domestic Product at 2010 Constant Market Prices by Industry in Sorong Regency (billion rupiahs), 2017–2021**

Lapangan Usaha/Industry		2017	2018	2019	2020	2021
(1)		(2)	(3)	(4)	(5)	(6)
A	Pertanian, Kehutanan, dan Perikanan/ <i>Agriculture, Forestry, and Fishing</i>	747 510,8	752 076,3	786 522,7	755 983,0	770 944,8
B	Pertambangan dan Penggalian/ <i>Mining and Quarrying</i>	1 560 541,1	1 665 770,7	1 660 820,5	1 454 484,9	1 505 184,7
C	Industri Pengolahan/ <i>Manufacturing</i>	3 778 397,8	3 984 331,6	3 934 169,7	4 000 329,9	4 017 632,3
D	Pengadaan Listrik dan Gas/ <i>Electricity and Gas</i>	1 906,5	2 050,9	2 216,9	2 448,5	2 650,4
E	Pengadaan Air; Pengelolaan Sampah, Limbah, dan Daur Ulang/ <i>Water Supply; Sewerage, Waste Management, and Remediation Activities</i>	5 137,7	5 352,4	5 435,5	5 515,9	5 799,1
F	Konstruksi/ <i>Construction</i>	789 391,2	870 135,0	984 788,2	931 050,8	963 834,1
G	Perdagangan Besar dan Eceran; Reparasi Mobil dan Sepeda Motor/ <i>Wholesale and Retail Trade; Repair of Motor Vehicles and Motorcycles</i>	244 244,2	260 620,2	276 300,9	285 740,3	297 389,7
H	Transportasi dan Pergudangan/ <i>Transportation and Storage</i>	47 908,2	51 030,5	55 211,5	49 716,0	50 272,6
I	Penyediaan Akomodasi dan Makan Minum/ <i>Accommodation and Food Service Activities</i>	15 631,7	16 867,6	18 236,5	17 883,4	18 831,1
J	Informasi dan Komunikasi/ <i>Information and Communication</i>	31 994,0	34 568,3	36 992,4	39 599,8	40 670,9

Lanjutan Tabel/*Continued Table 12.2*

<b>Lapangan Usaha/Industry</b>		<b>2017</b>	<b>2018</b>	<b>2019</b>	<b>2020</b>	<b>2021</b>
(1)		(2)	(3)	(4)	(5)	(6)
K	Jasa Keuangan dan Asuransi/ <i>Financial and Insurance Activities</i>	45 763,5	45 926,9	51 605,5	55 712,1	52 818,3
L	Real Estat/ <i>Real Estate Activities</i>	28 463,2	31 021,8	33 772,9	34 995,9	36 710,7
M,N	Jasa Perusahaan/ <i>Business Activities</i>	4 981,2	5 383,9	5 684,8	5 157,6	5 048,7
O	Administrasi Pemerintahan, Pertahanan, dan Jaminan Sosial Wajib/ <i>Public Administration and Defence; Compulsory Social Security</i>	499 743,0	520 235,4	557 632,0	561 762,6	563 335,5
P	Jasa Pendidikan/ <i>Education</i>	133 679,2	138 755,2	145 178,0	137 183,5	139 148,2
Q	Jasa Kesehatan dan Kegiatan Sosial/ <i>Human Health and Social Work Activities</i>	33 727,9	36 022,2	38 253,1	40 728,2	43 227,3
R,S,T,U	Jasa Lainnya/ <i>Other Services Activities</i>	6 381,2	6 731,5	7 092,4	7 042,2	7 375,8
<b>Produk Domestik Regional Bruto/<i>Gross Regional Domestic Product</i></b>		<b>7 975 402,4</b>	<b>8 426 880,4</b>	<b>8 599 913,2</b>	<b>8 385 334,7</b>	<b>8 520 874,0</b>

Catatan/Note: ...

Sumber/Source: BPS, berbagai sensus, survei dan sumber lain/*BPS-Statistics Indonesia, various census, survey, and other sources*

**Tabel**  
**Table** 11.3

**Distribusi Persentase Produk Domestik Regional Bruto Atas Dasar Harga Berlaku Menurut Lapangan Usaha di Kabupaten Sorong, 2017–2021**  
**Percentage Distribution of Gross Regional Domestic Product at Current Market Prices by Industry in Sorong Regency, 2017–2021**

Lapangan Usaha/ <i>Industry</i>	2017	2018	2019	2020	2021
(1)	(2)	(3)	(4)	(5)	(6)
A Pertanian, Kehutanan, dan Perikanan/ <i>Agriculture, Forestry, and Fishing</i>	10,31	9,67	10,12	10,23	10,24
B Pertambangan dan Penggalian/ <i>Mining and Quarrying</i>	16,12	16,50	15,98	14,09	14,15
C Industri Pengolahan/ <i>Manufacturing</i>	43,82	44,52	42,46	43,16	43,15
D Pengadaan Listrik dan Gas/ <i>Electricity and Gas</i>	0,03	0,03	0,03	0,04	0,04
E Pengadaan Air; Pengelolaan Sampah, Limbah, dan Daur Ulang/ <i>Water Supply; Sewerage, Waste Management, and Remediation Activities</i>	0,06	0,06	0,06	0,06	0,07
F Konstruksi/ <i>Construction</i>	13,05	13,08	14,67	14,88	14,94
G Perdagangan Besar dan Eceran; Reparasi Mobil dan Sepeda Motor/ <i>Wholesale and Retail Trade; Repair of Motor Vehicles and Motorcycles</i>	3,58	3,54	3,62	3,86	3,95
H Transportasi dan Pergudangan/ <i>Transportation and Storage</i>	0,67	0,65	0,69	0,64	0,64
I Penyediaan Akomodasi dan Makan Minum/ <i>Accommodation and Food Service Activities</i>	0,25	0,25	0,27	0,27	0,29
J Informasi dan Komunikasi/ <i>Information and Communication</i>	0,37	0,38	0,39	0,43	0,43
K Jasa Keuangan dan Asuransi/ <i>Financial and Insurance Activities</i>	0,68	0,63	0,69	0,76	0,70

Lanjutan Tabel/*Continued Table* 12.3

Lapangan Usaha/ <i>Industry</i>		2017	2018	2019	2020	2021
(1)		(2)	(3)	(4)	(5)	(6)
L	Real Estat/ <i>Real Estate Activities</i>	0,41	0,41	0,43	0,45	0,49
M,N	Jasa Perusahaan/ <i>Business Activities</i>	0,07	0,07	0,07	0,07	0,06
O	Administrasi Pemerintahan, Pertahanan, dan Jaminan Sosial Wajib/ <i>Public Administration and Defence; Compulsory Social Security</i>	8,26	8,01	8,26	8,71	8,50
P	Jasa Pendidikan/ <i>Education</i>	1,75	1,65	1,71	1,71	1,70
Q	Jasa Kesehatan dan Kegiatan Sosial/ <i>Human Health and Social Work Activities</i>	0,47	0,46	0,47	0,54	0,56
R,S,T,U	Jasa Lainnya/ <i>Other Services Activities</i>	0,09	0,09	0,09	0,09	0,09
<b>Produk Domestik Regional Bruto/<i>Gross Regional Domestic Product</i></b>		100,00	100,00	100,00	100,00	100,00

Catatan/*Note*: ...Sumber/*Source*: BPS, berbagai sensus, survei dan sumber lain/*BPS-Statistics Indonesia, various census, survey, and other sources*



**Tabel**  
**Table** 11.4

**Laju Pertumbuhan Produk Domestik Regional Bruto Atas Dasar Harga Konstan 2010 Menurut Lapangan Usaha di Kabupaten Sorong (persen), 2017–2021**  
**Growth Rate of Gross Regional Domestic Product at 2010 Constant Market Prices by Industry in Sorong Regency (percent), 2017–2021**

Lapangan Usaha/ <i>Industry</i>	2017	2018	2019	2020	2021
(1)	(2)	(3)	(4)	(5)	(6)
A Pertanian, Kehutanan, dan Perikanan/ <i>Agriculture, Forestry, and Fishing</i>	3,98	0,61	4,58	-3,88	1,98
B Pertambangan dan Penggalian/ <i>Mining and Quarrying</i>	-4,77	6,74	-0,30	-12,42	3,49
C Industri Pengolahan/ <i>Manufacturing</i>	4,77	5,45	-1,26	1,68	0,43
D Pengadaan Listrik dan Gas/ <i>Electricity and Gas</i>	16,21	7,58	8,09	10,45	8,25
E Pengadaan Air; Pengelolaan Sampah, Limbah, dan Daur Ulang/ <i>Water Supply; Sewerage, Waste Management, and Remediation Activities</i>	4,51	4,18	1,55	1,48	5,13
F Konstruksi/ <i>Construction</i>	10,19	10,23	13,18	-5,46	3,52
G Perdagangan Besar dan Eceran; Reparasi Mobil dan Sepeda Motor/ <i>Wholesale and Retail Trade; Repair of Motor Vehicles and Motorcycles</i>	7,50	6,70	6,02	3,42	4,08
H Transportasi dan Pergudangan/ <i>Transportation and Storage</i>	6,27	6,52	8,19	-9,95	1,12
I Penyediaan Akomodasi dan Makan Minum/ <i>Accommodation and Food Service Activities</i>	7,47	7,91	8,12	-1,94	5,30
J Informasi dan Komunikasi/ <i>Information and Communication</i>	8,01	8,05	7,01	7,05	2,70
K Jasa Keuangan dan Asuransi/ <i>Financial and Insurance Activities</i>	1,49	0,36	12,36	7,96	-5,19

Lanjutan Tabel/*Continued Table 12.4*

Lapangan Usaha/ <i>Industry</i>		2017	2018	2019	2020	2021
(1)		(2)	(3)	(4)	(5)	(6)
L	Real Estat/ <i>Real Estate Activities</i>	9,35	8,99	8,87	3,62	4,90
M,N	Jasa Perusahaan/ <i>Business Activities</i>	8,47	8,09	5,59	-9,27	-2,11
O	Administrasi Pemerintahan, Pertahanan, dan Jaminan Sosial Wajib/ <i>Public Administration and Defence; Compulsory Social Security</i>	5,22	4,10	7,19	0,74	0,28
P	Jasa Pendidikan/ <i>Education</i>	7,62	3,80	4,63	-5,51	1,43
Q	Jasa Kesehatan dan Kegiatan Sosial/ <i>Human Health and Social Work Activities</i>	7,11	6,80	6,19	6,47	6,14
R,S,T,U	Jasa Lainnya/ <i>Other Services Activities</i>	5,72	5,49	5,36	-0,71	4,74
<b>Produk Domestik Regional Bruto/<i>Gross Regional Domestic Product</i></b>		3,36	5,66	2,05	-2,50	1,62

Catatan/*Note*: ...Sumber/*Source*: BPS, berbagai sensus, survei dan sumber lain/*BPS-Statistics Indonesia, various census, survey, and other sources*

**Tabel**  
**Table** 11.5

**Produk Domestik Regional Bruto Atas Dasar Harga Berlaku Menurut Jenis Pengeluaran di Kabupaten Sorong (miliar rupiah), 2017–2021**  
**Gross Regional Domestic Product at Current Market Prices by Type of Expenditure in Sorong Regency (billion rupiahs), 2017–2021**

Jenis Pengeluaran Type of Expenditure	2017	2018	2019	2020	2021
(1)	(2)	(3)	(4)	(5)	(6)
Pengeluaran Konsumsi Rumah Tangga Household Consumption Expenditure	2 460 461,6	2 665 972,5	2 860 310,3	2 834 117,7	2 989 436,1
Pengeluaran Konsumsi LNPRT NPISH Consumption Expenditure	116 137,5	126 369,5	142 532,7	135 098,2	133 915,7
Pengeluaran Konsumsi Pemerintah Government Consumption Expenditure	1 698 162,8	1 823 445,3	2 004 808,3	1 957 311,9	1 796 136,0
Pembentukan Modal Tetap Bruto Gross Fixed Capital Formation	1 704 176,2	1 912 336,2	2 022 255,3	2 035 377,8	2 146 977,8
Perubahan Inventori Changes in Inventories	<b>526 948,3</b>	<b>174 141,1</b>	<b>175 792,7</b>	<b>-53 391,5</b>	<b>-92 891,5</b>
Net Ekspor Barang dan Jasa Net Exports of Goods and Services	<b>2 927 922,0</b>	<b>3 786 842,0</b>	<b>3 860 703,0</b>	<b>3 883 353,3</b>	<b>4 220 394,1</b>
<b>Produk Domestik Regional Bruto Gross Regional Domestic Product</b>	<b>9 433 808,5</b>	<b>10 489 106,6</b>	<b>11 066 402,3</b>	<b>10 791 867,4</b>	<b>11 193 968,2</b>

Catatan/Note: ...

Sumber/Source: BPS, berbagai sensus, survei dan sumber lain/BPS-Statistics Indonesia, various census, survey, and other sources

**Tabel**  
**Table 11.6**

**Produk Domestik Regional Bruto Atas Dasar Harga Konstan 2010 Menurut Jenis Pengeluaran di Kabupaten Sorong (miliar rupiah), 2017–2021**  
**Gross Regional Domestic Product at 2010 Constant Market Prices by Type of Expenditure in Sorong Regency (billion rupiahs), 2017–2021**

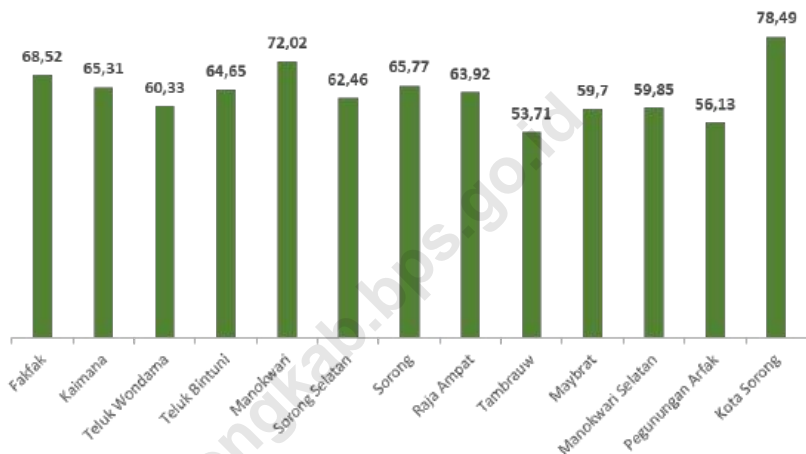
<b>Jenis Pengeluaran</b> <b>Type of Expenditure</b>	<b>2017</b>	<b>2018</b>	<b>2019</b>	<b>2020</b>	<b>2021</b>
(1)	(2)	(3)	(4)	(5)	(6)
Pengeluaran Konsumsi Rumah Tangga <i>Household Consumption Expenditure</i>	1 821 200,7	1 926 511,6	2 006 789,1	1 959 024,7	2 027 852,9
Pengeluaran Konsumsi LNPRT <i>NPISH Consumption Expenditure</i>	82 472,9	88 263,7	95 364,5	88 467,7	87 397,2
Pengeluaran Konsumsi Pemerintah <i>Government Consumption Expenditure</i>	1 179 964,2	1 189 935,9	1 206 704,7	1 126 565,2	991 285,1
Pembentukan Modal Tetap Bruto <i>Gross Fixed Capital Formation</i>	1 365 193,3	1 486 077,6	1 530 564,3	1 482 657,4	1 421 238,3
Perubahan Inventori <i>Changes in Inventories</i>	<b>435 279,0</b>	<b>136 026,3</b>	<b>136 969,1</b>	<b>-43 396,8</b>	<b>-73 541,9</b>
Net Ekspor Barang dan Jasa <i>Net Exports of Goods and Services</i>	<b>3 091 292,4</b>	<b>3 600 065,3</b>	<b>3 623 521,6</b>	<b>3 772 016,5</b>	<b>4 066 642,4</b>
<b>Produk Domestik Regional Bruto</b> <b>Gross Regional Domestic Product</b>	<b>7 975 402,4</b>	<b>8 426 880,4</b>	<b>8 599 913,2</b>	<b>8 385 334,7</b>	<b>8 520 874,0</b>

Catatan/Note: ...

Sumber/Source: BPS, berbagai sensus, survei dan sumber lain/BPS-Statistics Indonesia, various census, survey, and other sources

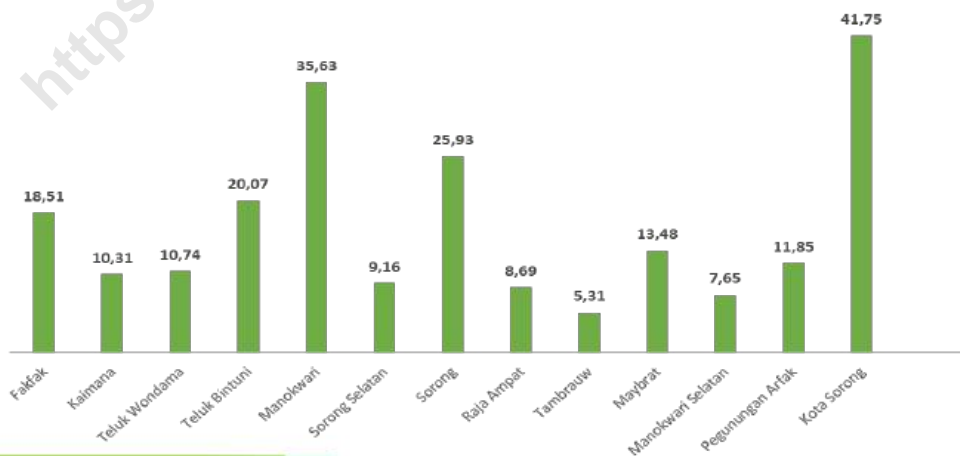
## Indeks Pembangunan Manusia Menurut Kabupaten/Kota di Provinsi

Papua Barat, 2021



## Jumlah Penduduk Miskin Menurut Kabupaten/Kota di Provinsi Papua Barat (ribu),

2021





**PENJELASAN TEKNIS**

1. Penduduk adalah semua orang yang berdomisili di suatu wilayah selama 6 bulan atau lebih dan atau mereka yang berdomisili kurang dari 6 bulan tetapi berniat menetap.
2. Laju pertumbuhan Produk Domestik Bruto diperoleh dari perhitungan PDRB atas dasar harga konstan, diperoleh dengan cara mengurangi nilai PDRB pada tahun ke-n terhadap nilai pada tahun ke n-1 (tahun sebelumnya), kemudian dibagi dengan nilai pada tahun ke n-1, selanjutnya dikalikan dengan 100 persen. Laju pertumbuhan menunjukkan perkembangan agregat pendapatan dari satu waktu tertentu terhadap waktu sebelumnya.
3. Indeks Pembangunan Manusia adalah indeks komposit dari gabungan empat indikator yaitu angka harapan hidup, angka melek huruf, rata-rata lama sekolah dan pengeluaran perkapita.
4. Untuk mengukur kemiskinan, BPS menggunakan konsep kemampuan memenuhi kebutuhan dasar (*basic needs approach*). Dengan pendekatan ini, kemiskinan dipandang sebagai ketidakmampuan dari

**TECHNICAL NOTES**

1. *Population are all residents of the entire an area who have stayed for six months or longer, and those who live less than six months but intend to stay.*
2. *Gross Domestic Product Growth Rate was obtained from the calculation of GDP at constant prices, obtained by subtracting the value of GDP in year n to the value in year n-1 (previous year), then divided by the value in year n-1, hereinafter multiplied by 100 percent. Growth rate of aggregate income from a certain year to earlier.*
3. *The Human Development Index is a composite index of four indicators are combined life expectancy, literacy rates, average length of school and spending per capita.*
4. *To measure poverty, BPS uses the concept of ability to meet basic needs (basic needs approach). With this approach, poverty is seen as an economic inability to meet the basic needs of food and non-food which is measured from the expenditure*

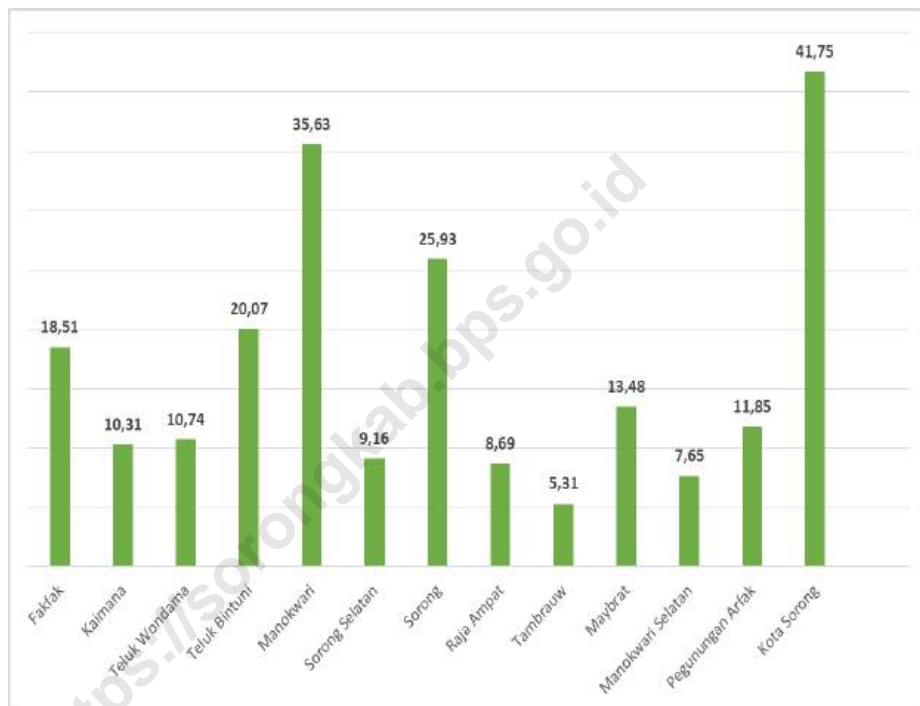
sisi ekonomi untuk memenuhi kebutuhan dasar makanan dan bukan makanan yang diukur dari sisi pengeluaran. Jadi Penduduk Miskin adalah penduduk yang memiliki rata-rata pengeluaran perkapita perbulan dibawah garis kemiskinan. Sumber data utama yang dipakai adalah data Survei Sosial Ekonomi Nasional (Susenas) Panel Modul Konsumsi dan Kor.

*side. So the poor is the population had an average monthly per capita expenditure below the poverty line. The main data sources used are the National Economic Social Survey data (Susenas) Consumption Module Panel and Cor.*



**Gambar** 12.1  
**Figures**

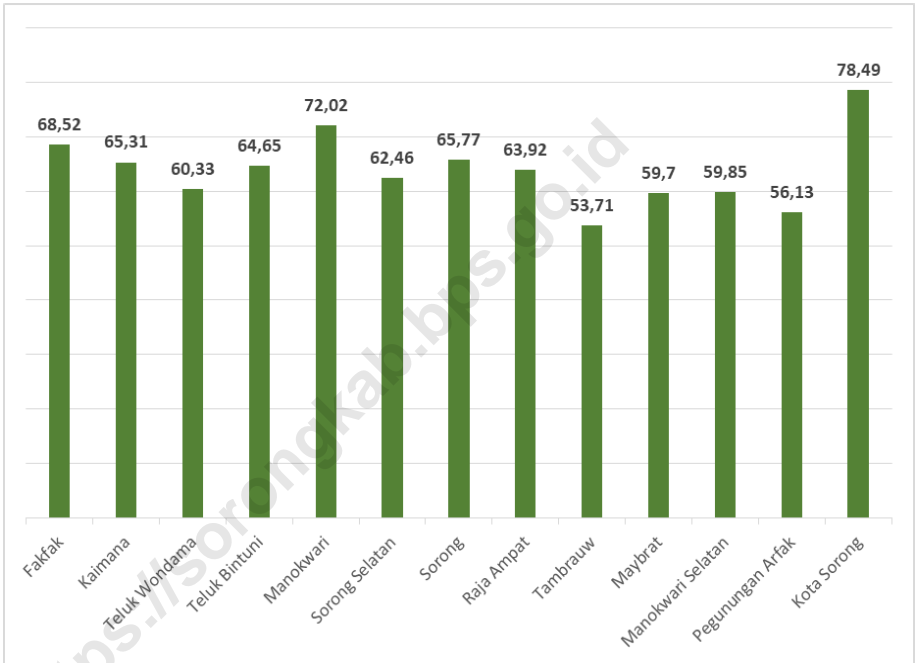
**Jumlah Penduduk Miskin Menurut Kabupaten/Kota di Provinsi Papua Barat (ribu), 2021**  
**Number of Poor Population by Regency/Municipality in Papua Barat Province (thousand), 2021**



Sumber/Source : BPS Provinsi Papua Barat / BPS-Statistics of Papua Barat Province

**Gambar** 12.2  
**Figures**

**Indeks Pembangunan Manusia Menurut Kabupaten/  
Kota di Provinsi Papua Barat, 2021**  
*Human Development Index by Regency/Municipality in  
Papua Barat Province, 2021*



Sumber/Source : BPS Provinsi Papua Barat / BPS-Statistics of Papua Barat Province

**Tabel**  
**Table** 12.1**Jumlah Penduduk Menurut Kabupaten/Kota di Provinsi Papua Barat (ribu), 2017–2021**  
**Population by Regency/Municipality in Papua Barat Province (thousand), 2017–2021**

Kabupaten/Kota Regency/Municipality	2017	2018	2019	2020	2021
(1)	(2)	(3)	(4)	(5)	(6)
Fakfak	76 102	77 381	78 686	85 197	85 817
Kaimana	56 882	58 404	60 216	62 256	62 957
Teluk Wondama	31 072	31 769	32 521	41 644	42 609
Teluk Bintuni	61 794	63 091	64 406	87 083	89 418
Manokwari	166 780	170 897	175 178	192 663	194 905
Sorong Selatan	45 019	46 021	46 922	52 469	53 167
Sorong	84 906	86 994	88 927	118 679	121 963
Raja Ampat	47 301	47 885	48 493	64 141	65 403
Tambrauw	13 785	13 804	13 879	28 379	31 385
Maybrat	39 191	40 102	40 899	42 991	43 364
Manokwari Selatan	22 983	23 617	24 220	35 949	37 149
Pegunungan Arfak	29 731	30 409	30 976	38 207	38 936
Kota Sorong	239 815	247 084	254 294	284 410	289 767
<b>Papua Barat</b>	<b>915 361</b>	<b>937 458</b>	<b>959 617</b>	<b>1 134 068</b>	<b>1 156 840</b>

Catatan/Note: <sup>1</sup> Hasil Proyeksi Penduduk Indonesia 2015 – 2045 (Juni) / *Result of Indonesia Population Projection 2015–2045 (June)*

<sup>2</sup> Hasil Sensus Penduduk 2020 (September) / *Result of Population Census 2020 (September)*

<sup>3</sup> Hasil Proyeksi Penduduk Interim 2020–2023 (Pertengahan tahun/Juni) / *The result of Interim Population Projection 2020–2023 (mid year/June)*

Sumber/Source: Badan Pusat Statistik/BPS–*Statistics Indonesia*

**Tabel**  
**Table** 12.2

**Laju Pertumbuhan Produk Domestik Regional Bruto Atas Dasar Harga Konstan 2010 Menurut Kabupaten/Kota di Provinsi Papua Barat (persen), 2017–2021**  
**Rate of Growth of Gross Regional Domestic Products at Constant 2010 Prices by Regency/Municipality in Papua Barat Province (percent), 2017–2021**

Kabupaten/Kota Regency/Municipality	2017	2018	2019	2020 <sup>x</sup>	2021 <sup>xx</sup>
(1)	(2)	(3)	(4)	(5)	(6)
Fakfak	7,13	6,56	5,29	-2,95	0,97
Kaimana	5,76	5,87	3,71	-2,31	-2,09
Teluk Wondama	5,24	4,01	4,18	-3,22	1,09
Teluk Bintuni	1,32	5,25	3,41	1,06	-2,29
Manokwari	7,04	6,01	5,30	-4,86	3,20
Sorong Selatan	7,47	6,19	5,69	-3,71	3,51
Sorong	3,36	5,66	2,05	-2,50	1,62
Raja Ampat	-0,01	4,58	3,92	-1,47	13,54
Tambrauw	6,33	5,46	5,44	-1,25	0,52
Maybrat	6,56	6,11	6,47	-2,49	1,16
Manokwari Selatan	4,44	4,48	6,78	-2,91	1,45
Pegunungan Arfak	3,36	9,87	4,96	4,77	4,17
Kota Sorong	8,26	6,73	3,00	-3,22	-1,44
<b>Papua Barat</b>	<b>4,02</b>	<b>6,25</b>	<b>2,66</b>	<b>-0,77</b>	<b>-0,51</b>

Catatan/Note: ...

Sumber/Source: BPS dan sumber lain/BPS-Statistics Indonesia and other sources

**Tabel**  
**Table** 12.3**Jumlah Penduduk Miskin Menurut Kabupaten/Kota di  
Provinsi Papua Barat (ribu), 2017–2021**  
**Number of Poor Population by Regency/Municipality in  
Papua Barat Province (thousand), 2017–2021**

<b>Kabupaten/Kota Regency/Municipality</b>	<b>2017</b>	<b>2018</b>	<b>2019</b>	<b>2020</b>	<b>2021</b>
(1)	(2)	(3)	(4)	(5)	(6)
Fakfak	19,67	18,73	18,22	17,72	18,51
Kaimana	9,74	9,66	9,63	9,52	10,31
Teluk Wondama	11,25	10,53	10,48	10,22	10,74
Teluk Bintuni	21,09	19,64	19,59	19,22	20,07
Manokwari	40,30	37,72	36,67	35,92	35,63
Sorong Selatan	8,80	8,76	8,60	8,71	9,16
Sorong	27,72	26,10	25,3	24,89	25,93
Raja Ampat	9,43	8,50	8,30	8,32	8,69
Tambrauw	4,95	4,77	4,67	4,59	5,31
Maybrat	13,87	13,12	13,11	12,8	13,48
Manokwari Selatan	7,78	7,24	7,21	7,09	7,65
Pegunungan Arfak	11,58	10,80	10,74	10,68	11,85
Kota Sorong	42,19	38,88	39,02	38,91	41,75
<b>Papua Barat</b>	<b>228,38</b>	<b>214,47</b>	<b>211,50</b>	<b>208,58</b>	<b>219,07</b>

Catatan/Note: ...

Sumber/Source: BPS, Survei Sosial Ekonomi Nasional/BPS-Statistics Indonesia, National Socioeconomic Survey

**Tabel**  
**Table** 12.4

**Indeks Pembangunan Manusia Menurut Kabupaten/Kota  
di Provinsi Papua Barat, 2017–2021**  
*Human Development Index by Regency/Municipality in  
Papua Barat Province, 2017–2021*

Kabupaten/Kota Regency/Municipality	2017	2018	2019	2020	2021
(1)	(2)	(3)	(4)	(5)	(6)
Fakfak	66,09	66,99	67,87	68,36	68,52
Kaimana	62,74	63,67	64,59	65,00	65,31
Teluk Wondama	58,10	58,86	59,82	60,21	60,33
Teluk Bintuni	62,39	63,13	64,00	64,55	64,65
Manokwari	70,67	71,17	71,67	72,01	72,02
Sorong Selatan	60,19	61,01	61,93	62,42	62,46
Sorong	63,42	64,32	65,29	65,74	65,77
Raja Ampat	62,35	62,84	63,66	63,89	63,92
Tambrauw	51,01	51,95	52,90	53,45	53,71
Maybrat	57,23	58,16	59,15	59,52	59,70
Manokwari Selatan	58,08	58,84	59,72	59,84	59,85
Pegunungan Arfak	54,39	55,31	56,15	56,33	56,13
Kota Sorong	76,73	77,35	77,98	78,45	78,49
<b>Papua Barat</b>	<b>62,99</b>	<b>63,74</b>	<b>64,70</b>	<b>65,09</b>	<b>65,26</b>

Catatan/Note: ...

Sumber/Source: BPS, Seri Berita Resmi Statistik Indeks Pembangunan Manusia/BPS-Statistics Indonesia, Series of Press Releases of Human Development Index



**ST 2023**

**SENSUS PERTANIAN**

**BerAKHLAK**

Berorientasi Pelayanan Akuntabel Kompeten  
Harmonis Loyal Adaptif Kolaboratif

# DATA

## MENCERDASKAN BANGSA

<https://sorongkab.bps.go.id>



**BADAN PUSAT STATISTIK  
KABUPATEN SORONG  
BPS-STATISTICS OF SORONG REGENCY**

Jl. Osok, Km 19, Aimas. Distrik Aimas  
Homepage: <http://sorongkab.bps.go.id>,  
E-mail: [9107@bps.go.id](mailto:9107@bps.go.id)

