

# **SORONG SELATAN DALAM ANGKA**

---

## ***SORONG SELATAN IN FIGURES 2022***



**BADAN PUSAT STATISTIK  
SORONG SELATAN  
BPS-STATISTICS OF SORONG SELATAN**

# **SORONG SELATAN DALAM ANGKA**

---

***SORONG SELATAN  
IN FIGURES  
2022***

<https://sorongselatan.go.id>



**Sorong Selatan DALAM ANGKA**  
**South Sorong in Figures**  
**2022**

ISSN: 2302-4402

No. Publikasi/*Publication Number*: 91060.2203

Katalog /*Catalog*: 1102001.9106

Ukuran Buku/*Book Size*: 14,8 cm x 21 cm

Jumlah Halaman/*Number of Pages* : xxxiv + 240 hal/*pages*

Naskah/*Manuscript*:

BPS Sorong Selatan

*BPS-Statistics of South Sorong*

Penyunting/*Editor*:

BPS Sorong Selatan

*BPS-Statistics of South Sorong*

Desain Kover/*Cover Design*:

BPS Sorong Selatan

*BPS-Statistics of South Sorong*

Ilustrasi Kover/*Cover Illustration*:

Seksi Integrasi Pengolahan dan Diseminasi Statistik

Integrated Processing and Statistics Dissemination Section

Diterbitkan oleh/*Published by*:

©BPS Sorong Selatan/*BPS-Statistics of South Sorong*

Dicetak oleh/*Printed by*:

...

Dilarang mengumumkan, mendistribusikan, mengomunikasikan, dan/atau menggandakan sebagian atau seluruh isi buku ini untuk tujuan komersil tanpa izin tertulis dari Badan Pusat Statistik.

*Prohibited to announce, distribute, communicate, and/or copy part or all of this book for commercial purpose without permission from BPS-Statistics Indonesia.*

**TIM PENYUSUN/TEAM MEMBERS**

**Pengarah/Director**

Mustamir, S.E., M.M.

**Penanggung Jawab/Persons in Charge**

Mustamir, S.E., M.M.

**Penyunting/Editors**

Fendik Fandana, S.S.T.

Muhammad Hadid, S.Tr.Stat.

**Pengolah Data dan Penulis Naskah/Data Processing and Authors**

Fendik Fandana, S.S.T.

Muhammad Hadid, S.Tr.Stat.

**Penata Letak/Layout Designers**

Muhammad Hadid, S.Tr.Stat.

<https://sorongsela.com/bpustid>



## **KONTRIBUTOR DATA/DATA CONTRIBUTOR**

1. Kementerian Agama/*Ministry of Religious Affair*
2. Kementerian Pendidikan dan Kebudayaan/*The Ministry of Education and Culture*
3. Badan Meteorologi Klimatologi dan Geofisika/*Meteorological, Climatology, and Geophysical Agency*
4. Badan Pusat Statistik/*BPS-Statistics Indonesia*
5. Dinas Kesehatan/*Public Health Office*
6. Dinas Perindustrian, Perdagangan dan Koperasi, Usaha Kecil dan Menengah/*Department of Industry, Trade, Cooperatives, and SMEs of Sorong Selatan Regency*
7. Badan Pengelolaan Keuangan dan Aset Daerah (BPKAD)/
8. PT. PLN (Persero)/*The National Electricity Company*
9. Dewan Perwakilan Rakyat Daerah (DPRD)/*Regional House of Representatives*

<https://sorongselatan.kab.bps.go.id>



**PETA WILAYAH SORONG SELATAN**  
**MAP OF SOUTH SORONG**







**KEPALA BPS SORONG SELATAN**  
**CHIEF STATISTICIAN OF SOUTH SORONG**



**MUSTAMIR, S.E., M.M.**





## KATA PENGANTAR

Kabupaten Sorong Selatan Dalam Angka Tahun 2022 merupakan publikasi tahunan yang diterbitkan oleh BPS Kabupaten Sorong Selatan. Untuk pertama kalinya pada tahun 2021 publikasi ini disajikan lebih awal di bulan Februari berkaitan dengan data-data strategis sebagai bahan perencanaan pembangunan daerah. Disadari bahwa publikasi ini belum sepenuhnya memenuhi harapan pihak pemakai data khususnya para perencana, namun diharapkan dapat membantu melengkapi penyusunan rencana pembangunan di Kabupaten Sorong Selatan.

Publikasi ini dapat terwujud berkat kerja sama dan bantuan dari berbagai pihak baik instansi pemerintah maupun swasta. Kepada semua pihak yang telah memberikan bantuan disampaikan penghargaan dan terima kasih yang sebesar-besarnya.

Walaupun publikasi ini telah disiapkan sebaik-baiknya, namun disadari masih ada kekurangan dan kesalahan yang terjadi. Untuk perbaikan publikasi ini, tanggapan dan saran yang bersifat konstruktif dari para pemakai sangat diharapkan.

Teminabuan, Februari 2022  
Kepala BPS  
Sorong Selatan

**MUSTAMIR, S.E., M.M.**



## PREFACE

*Sorong Selatan Regency in Figures 2022 is an annual publication written by BPS Regency of Sorong Selatan. For the first time in 2021 this publication was presented earlier in February relating to strategic data as material for regional development planning. Honestly, this publication has not perfect yet and has not filled the user's hope, especially for the planners yet, but hopely it can help to equip compilation of development planning in this new regency.*

*This comprehensive publication has been made possible with the assistance and contribution from several governmental institutions and private organizations. To all parties who have been involved in the preparation of this publication, I would like to express my sincerest appreciation and gratitude.*

*Comments and constructive suggestions for the improvement of this publication are always welcome.*

Terminabuan, February 2022  
Chief Statistician of  
South Sorong

**MUSTAMIR, S.E., M.M.**

## DAFTAR ISI / CONTENTS

	Halaman <i>Page</i>
Kata Pengantar/ <i>Preface</i> .....	xi
Daftar Isi/ <i>Contents</i> .....	xiii
Daftar Tabel/ <i>List of Tables</i> .....	xv
Daftar Singkatan/ <i>List of Abbreviations</i> .....	xxxiii
Statistik Kunci/ <i>Key Statistics</i> .....	xxxv
1. Geografi dan Iklim/ <i>Geography and Climate</i> .....	1
2. Pemerintahan/ <i>Government</i> .....	15
3. Penduduk dan Ketenagakerjaan/ <i>Population and Employment</i> .....	35
4. Sosial dan Kesejahteraan Rakyat/ <i>Social and Welfare</i> .....	51
5. Pertanian, Kehutanan, Peternakan, dan Perikanan/ <i>Agriculture, Forestry, Livestock, and Fishery</i> .....	109
6. Industri, Pertambangan, dan Energi/ <i>Industry, Mining, and Energy</i> .....	151
7. Pariwisata/ <i>Tourism</i> .....	161
8. Transportasi dan Komunikasi/ <i>Transportation and Communication</i> .....	169
9. Perbankan, Koperasi, dan Harga-harga/ <i>Banking, Cooperative, dan Prices</i> .....	181
10. Pengeluaran Penduduk/ <i>Population Expenditure</i> .....	199
11. Perdagangan/ <i>Trade</i> .....	209
12. Sistem Neraca Regional/ <i>System of Regional Accounts</i> .....	217
13. Perbandingan Antar Kabupaten/Kota/ <i>Regency/Municipal Comparison</i> .....	235



## DAFTAR TABEL/LIST OF TABLES

Halaman  
Page

<b>1.</b>	<b>GEOGRAFI DAN IKLIM/GEOGRAPHY AND CLIMATE</b>	
<b>1.1</b>	<b>KEADAAN GEOGRAFI</b> <b>GEOGRAPHY CONDITION</b>	
1.1.1	Luas Daerah dan Jumlah Pulau Menurut Kecamatan di Kabupaten Sorong Selatan, 2021 <i>Total Area and Number of Islands by Subdistrict in Sorong Selatan Regency, 2021</i> .....	8
1.1.2	Tinggi Wilayah dan Jarak ke Ibukota Kabupaten/Kota Menurut Kecamatan di Kabupaten Sorong Selatan, 2021 <i>Altitude and Distance to the Capital of Regency/Municipality by Subdistrict in Sorong Selatan Regency, 2021</i> .....	10
<b>1.2</b>	<b>KEADAAN IKLIM</b> <b>CLIMATE CONDITION</b>	
1.2.1	Pengamatan Unsur Iklim Menurut Bulan di Stasiun BMKG, 2021 <i>Observation of Climate Elements By Months at BMKG Station, 2021 ...</i>	11
<b>2.</b>	<b>PEMERINTAHAN/GOVERNMENT</b>	
<b>2.1</b>	<b>WILAYAH ADMINISTRATIF</b> <b>ADMINISTRATIVE AREA</b>	
2.1.1	Jumlah Desa <sup>1</sup> /Kelurahan Menurut Kecamatan di Kabupaten Sorong Selatan, 2017–2021 <i>Number of Villages<sup>1</sup>/Kelurahan by Subdistrict in Sorong Selatan Regency, 2017–2021</i> .....	22
<b>2.2</b>	<b>DEWAN PERWAKILAN RAKYAT DAERAH</b> <b>REGIONAL HOUSE OF REPRESENTATIVE</b>	
2.2.1	Jumlah Anggota Dewan Perwakilan Rakyat Daerah Menurut Partai Politik dan Jenis Kelamin di Kabupaten Sorong Selatan, 2021	



	<i>Number of Regional House of Representatives's Members by Political Parties and Sex in Sorong Selatan Regency 2021 .....</i>	23
<b>2.3</b>	<b>SUMBER DAYA MANUSIA</b>	
	<b>HUMAN RESOURCES</b>	
2.3.1	Jumlah Pegawai Negeri Sipil Menurut Jabatan dan Jenis Kelamin di Kabupaten Sorong Selatan, Desember 2020 dan Desember 2021 <i>Number of Civil Servants by Occupation and Sex in Sorong Selatan Regency, December 2020 and December 2021 .....</i>	24
2.3.2	Jumlah Pegawai Negeri Sipil Menurut Tingkat Pendidikan dan Jenis Kelamin di Kabupaten Sorong Selatan, Desember 2020 dan Desember 2021 <i>Number of Civil Servants by Educational Level and Sex in Sorong Selatan Regency, Desember 2020 and Desember 2021 .....</i>	26
2.3.3	Jumlah Pegawai Negeri Sipil Menurut Tingkat Kepangkatan dan Jenis Kelamin di Kabupaten Sorong Selatan, Desember 2020 dan Desember 2021 <i>Number of Civil Servants by Hierarchy and Sex in Sorong Selatan Regency, Desember 2020 and Desember 2021 .....</i>	28
<b>2.4</b>	<b>KEUANGAN PEMERINTAH</b>	
	<b>GOVERNMENT FINANCE</b>	
2.4.1	Realisasi Pendapatan Pemerintah Kabupaten Sorong Selatan Menurut Jenis Pendapatan (ribu rupiah), 2017–2020 <i>Actual Sorong Selatan Regency Government Revenues by Kind of Revenues (thousand rupiahs), 2017–2020.....</i>	30

2.4.2	Realisasi Belanja Pemerintah Kabupaten Sorong Selatan Menurut Jenis Belanja (ribu rupiah), 2017–2020 <i>Actual Sorong Selatan Regency Government Expenditures by Kind of Expenditures (thousand rupiahs), 2017–2020 .....</i>	32
<b>3.</b>	<b>PENDUDUK DAN KETENAGAKERJAAN/ POPULATION AND EMPLOYMENT</b>	
<b>3.1</b>	<b>PENDUDUK POPULATION</b>	
3.1.1	Penduduk, Laju Pertumbuhan Penduduk, Distribusi Persentase Penduduk, Kepadatan Penduduk, Rasio Jenis Kelamin Penduduk Menurut Kecamatan di Kabupaten Sorong Selatan, 2021 <i>Population, Population Growth Rate, Percentage Distribution of Population, Population Density, and Population Sex Ratio by Subdistrict in Sorong Selatan Regency, 2021 .....</i>	42
3.1.2	Jumlah Penduduk Menurut Kelompok Umur dan Jenis Kelamin di Kabupaten Sorong Selatan, 2021 <i>Population by Age Groups and Sex in Sorong Selatan Regency, 2021..</i>	45
<b>3.2</b>	<b>KETENAGAKERJAAN EMPLOYMENT</b>	
3.2.1	Jumlah Penduduk Berumur 15 Tahun Keatas Menurut Jenis Kegiatan Selama Seminggu yang Lalu dan Jenis Kelamin di Kabupaten Sorong Selatan, 2021 <i>Population Aged 15 Years and Over by Type of Activity During The Previous Week and Sex in Sorong Selatan Regency, 2021.....</i>	46
3.2.2	Penduduk Berumur 15 Tahun ke Atas Menurut Pendidikan Tertinggi yang Ditamatkan dan Jenis Kegiatan Selama Seminggu yang Lalu di Kabupaten Sorong Selatan, 2021 <i>Population 15 Years of Age and Over by Educational Attainment and Type of Activity During the Previous Week in Sorong Selatan Regency, 2021 .....</i>	47
3.2.3	Penduduk Berumur 15 Tahun Ke Atas yang Bekerja Selama Seminggu yang Lalu Menurut Status Pekerjaan Utama dan Jenis Kelamin di Kabupaten Sorong Selatan, 2021	

*Population 15 Years of Age and Over who Worked During The Previous Week by Main Employment Status and Sex in Sorong Selatan Regency, 2021* ..... 49

**4. SOSIAL DAN KESEJAHTERAAN RAKYAT/SOCIAL AND WELFARE**

**4.1 PENDIDIKAN**

**EDUCATION**

4.1.1 Jumlah Sekolah, Guru, dan Murid Taman Kanak-Kanak (TK) di Bawah Kementerian Pendidikan dan Kebudayaan Menurut Kecamatan di Kabupaten Sorong Selatan, 2020/2021 dan 2021/2022  
*Number of Schools, Teachers, and Pupils in Kindergarten Under The Ministry of Education and Culture by Subdistrict in Sorong Selatan Regency, 2020/2021 and 2021/2022* ..... 58

4.1.2 Jumlah Sekolah, Guru, dan Murid Raudatul Athfal (RA) di Bawah Kementerian Agama Menurut Kecamatan di Kabupaten Sorong Selatan, 2019/2020 dan 2020/2021  
*Number of Schools, Teachers, and Pupils in Raudatul Athfal (RA) Under The Ministry of Religious Affairs by Subdistrict in Sorong Selatan Regency, 2019/2020 and 2020/2021* ..... 61

4.1.3 Jumlah Sekolah, Guru, dan Murid Sekolah Dasar (SD) di Bawah Kementerian Pendidikan dan Kebudayaan Menurut Kecamatan di Kabupaten Sorong Selatan, 2020/2021 dan 2021/2022  
*Number of Schools, Teachers, and Pupils in Primary Schools Under The Ministry of Education and Culture by Subdistrict in Sorong Selatan Regency, 2020/2021 and 2021/2022* ..... 62

4.1.4 Jumlah Sekolah, Guru, dan Murid Madrasah Ibtidaiyah (MI) di Bawah Kementerian Agama Menurut Kecamatan di Kabupaten Sorong Selatan, 2019/2020 dan 2020/2021  
*Number of Schools, Teachers, and Pupils in Madrasah Ibtidaiyah (MI) Under The Ministry of Religious Affairs by Subdistrict in Sorong Selatan Regency, 2019/2020 and 2020/2021* ..... 65

4.1.5 Jumlah Sekolah, Guru, dan Murid Sekolah Menengah Pertama (SMP) di Bawah Kementerian Pendidikan dan Kebudayaan Menurut Kecamatan di Kabupaten Sorong Selatan, 2020/2021 dan 2021/2022

	<i>Number of Schools, Teachers, and Pupils in Lower Secondary Schools Under The Ministry of Education and Culture by Subdistrict in Sorong Selatan Regency, 2020/2021 and 2021/2022</i> .....	68
4.1.6	Jumlah Sekolah, Guru, dan Murid Madrasah Tsanawiyah (MTs) di Bawah Kementerian Agama Menurut Kecamatan di Kabupaten Sorong Selatan, 2019/2020 dan 2020/2021 <i>Number of Schools, Teachers, and Pupils in Madrasah Tsanawiyah (MTs) Under The Ministry of Religious Affairs by Subdistrict in Sorong Selatan Regency, 2019/2020 and 2020/2021</i> .....	71
4.1.7	Jumlah Sekolah, Guru, dan Murid Sekolah Menengah Atas (SMA) di Bawah Kementerian Pendidikan dan Kebudayaan Menurut Kecamatan di Kabupaten Sorong Selatan, 2020/2021 dan 2021/2022 <i>Number of Schools, Teachers, and Pupils in Upper Secondary Schools Under The Ministry of Education and Culture by Subdistrict in Sorong Selatan Regency, 2020/2021 and 2021/2022</i> .....	74
4.1.8	Jumlah Sekolah, Guru, dan Murid Sekolah Menengah Kejuruan (SMK) di Bawah Kementerian Pendidikan dan Kebudayaan Menurut Kecamatan di Kabupaten Sorong Selatan, 2020/2021 dan 2021/2022 <i>Number of Schools, Teachers, and Pupils in Vocational High Schools Under The Ministry of Education and Culture by Subdistrict in Sorong Selatan Regency, 2020/2021 and 2021/2022</i> .....	77
4.1.9	Jumlah Sekolah, Guru, dan Murid Madrasah Aliyah (MA) di Bawah Kementerian Agama Menurut Kecamatan di Kabupaten Sorong Selatan, 2019/2020 dan 2020/2021 <i>Number of Schools, Teachers, and Pupils in Madrasah Aliyah (MA) Under the Ministry of Religious Affairs by Subdistrict in Sorong Selatan Regency, 2019/2020 and 2020/2021</i> .....	80
4.1.10	Jumlah Desa <sup>1</sup> /Kelurahan yang Memiliki Fasilitas Sekolah Menurut Kecamatan dan Tingkat Pendidikan di Kabupaten Sorong Selatan, 2019–2021 <i>Number of Villages<sup>1</sup>/Kelurahan Having Educational Facilities by Subdistrict and Educational Level in Sorong Selatan Regency, 2019–2021</i> .....	83

4.1.11	Angka Partisipasi Murni (APM) dan Angka Partisipasi Kasar (APK) Menurut Jenjang Pendidikan di Kabupaten Sorong Selatan, 2020 dan 2021 <i>Net Enrollment Rate and Gross Enrollment Ratio by Educational Level in Sorong Selatan Regency, 2020 and 2021 .....</i>	88
4.1.12	Persentase Penduduk Berumur 15 Tahun ke Atas yang Melek Huruf Menurut Kelompok Umur di Kabupaten Sorong Selatan, 2020 dan 2021 <i>Percentage of Literate People Aged 15 Years and Over by Age Group in Sorong Selatan Regency, 2020 and 2021.....</i>	89
<b>4.2</b>	<b>KESEHATAN</b> <b>HEALTH</b>	
4.2.1	Jumlah Desa <sup>1</sup> /Kelurahan Yang Memiliki Sarana Kesehatan Menurut Kecamatan di Kabupaten Sorong Selatan, 2019–2021 <i>Number of Villages<sup>1</sup>/Kelurahan Having Health Facilities by Subdistrict in Sorong Selatan Regency, 2019–2021 .....</i>	90
4.2.2	Jumlah Tenaga Kesehatan Menurut Kecamatan di Kabupaten Sorong Selatan, 2020 <i>Number of Health Human Resources by Subdistrict in Sorong Selatan Regency, 2020 .....</i>	96
4.2.3	Jumlah Rumah Sakit Umum, Rumah Sakit Khusus, Puskesmas, Klinik Pratama, dan Posyandu Menurut Kecamatan di Kabupaten Sorong Selatan, 2019 dan 2020 <i>Number of General Hospital, Specialized Hospital, Public Health Center, Primary Clinic, and Integrated Health Post by Subdistrict in Sorong Selatan Regency, 2019 and 2020 .....</i>	98
<b>4.3</b>	<b>AGAMA DAN SOSIAL LAINNYA</b> <b>RELIGION AND OTHER SOCIAL AFFAIRS</b>	
4.3.1	Jumlah Penduduk Menurut Kecamatan dan Agama yang Dianut di Kabupaten Sorong Selatan, 2021 <i>Population by Subdistrict and Religion in Sorong Selatan Regency, 2021 .....</i>	101

4.3.2	Jumlah Tempat Peribadatan Menurut Kecamatan di Kabupaten Sorong Selatan, 2021 <i>Number of Places of Worship by Subdistrict in Sorong Selatan Regency, 2021</i> .....	102
4.3.3	Jumlah Desa <sup>1</sup> /Kelurahan yang Mengalami Bencana Alam <sup>2</sup> Menurut Kecamatan di Kabupaten Sorong Selatan, 2019–2021 <i>Number of Villages<sup>1</sup>/Kelurahan that Had Natural Disaster<sup>2</sup> by Subdistrict in Sorong Selatan Regency, 2019–2021</i> .....	103
<b>4.4</b>	<b>KEMISKINAN</b> <b>POVERTY</b>	
4.4.1	Garis Kemiskinan, Jumlah, dan Persentase Penduduk Miskin di Kabupaten Sorong Selatan, 2014–2021 <i>Poverty Line, Number, and Percentage of Poor People in Sorong Selatan Regency, 2014–2021</i> .....	106
4.4.2	Indeks Kedalaman Kemiskinan dan Indeks Keparahan Kemiskinan di Kabupaten Sorong Selatan, 2014–2021 <i>Poverty Gap Index and Poverty Severity Index in Sorong Selatan Regency, 2014–2021</i> .....	107
<b>5.</b>	<b>PERTANIAN, KEHUTANAN, PETERNAKAN, DAN PERIKANAN/ AGRICULTURE, FORESTRY, LIVESTOCK, AND FISHERY</b>	
<b>5.1</b>	<b>HORTIKULTURA</b> <b>HORTICULTURE</b>	
5.1.1	Luas Panen Tanaman Sayuran Menurut Kecamatan dan Jenis Tanaman di Kabupaten Sorong Selatan (ha), 2020 dan 2021 <sup>x</sup> <i>Harvested Area of Vegetables by Subdistrict and Kind of Plant in Sorong Selatan Regency (ha), 2020 and 2021<sup>x</sup></i> .....	116
5.1.2	Produksi Tanaman Sayuran Menurut Kecamatan dan Jenis Tanaman di Kabupaten Sorong Selatan (kuintal), 2020 dan 2021 <sup>x</sup> <i>Production of Vegetables by Subdistrict and Kind of Plant in Sorong Selatan Regency (quintal), 2020 and 2021<sup>x</sup></i> .....	120

5.1.3	Luas Panen Tanaman Sayuran dan Buah-buahan Semusim Menurut Jenis Tanaman di Kabupaten Sorong Selatan (ha), 2018–2021 <i>Harvested Area of Seasonal Vegetables and Fruits by Kind of Plant in Sorong Selatan Regency (ha), 2018–2021</i> .....	124
5.1.4	Produksi Tanaman Sayuran dan Buah-buahan Semusim Menurut Jenis Tanaman di Kabupaten Sorong Selatan (kuintal), 2018–2021 <i>Production of Seasonal Vegetables and Fruits by Kind of Plant in Sorong Selatan Regency (quintal), 2018–2021</i> .....	125
5.1.5	Luas Panen Tanaman Biofarmaka Menurut Kecamatan dan Jenis Tanaman di Kabupaten Sorong Selatan (m <sup>2</sup> ), 2020 dan 2021 <sup>x</sup> <i>Harvested Area of Medicinal Plants by Subdistrict and Kind of Plant in Sorong Selatan Regency (m<sup>2</sup>), 2020 and 2021<sup>x</sup></i> .....	126
5.1.6	Produksi Tanaman Biofarmaka Menurut Kecamatan dan Jenis Tanaman di Kabupaten Sorong Selatan (kg), 2020 dan 2021 <sup>x</sup> <i>Production of Medicinal Plants by Subdistrict and Kind of Plant in Sorong Selatan Regency (kg), 2020 and 2021<sup>x</sup></i> .....	128
5.1.7	Luas Panen Tanaman Biofarmaka Menurut Jenis Tanaman di Kabupaten Sorong Selatan (m <sup>2</sup> ), 2018–2021 <i>Harvested Area of Medicinal Plants by Kind of Plant in Sorong Selatan Regency (m<sup>2</sup>), 2018–2021</i> .....	130
5.1.8	Produksi Tanaman Biofarmaka Menurut Jenis Tanaman di Kabupaten Sorong Selatan (kg), 2018–2021 <i>Production of Medicinal Plants by Kind of Plant in Sorong Selatan Regency (kg), 2018–2021</i> .....	131
5.1.9	Luas Panen Tanaman Hias Menurut Kecamatan dan Jenis Tanaman di Kabupaten Sorong Selatan (m <sup>2</sup> ), 2020 dan 2021 <sup>x</sup> <i>Harvested Area of Ornamental Plants by Subdistrict and Kind of Plant in Sorong Selatan Regency (m<sup>2</sup>), 2020 and 2021<sup>x</sup></i> .....	132
5.1.10	Produksi Tanaman Hias Menurut Kecamatan dan Jenis Tanaman di Kabupaten Sorong Selatan (tangkai), 2020 dan 2021 <sup>x</sup>	

	<i>Production of Ornamental Plants by Subdistrict and Kind of Plant in Sorong Selatan Regency (stalks), 2020 and 2021*</i> .....	134
5.1.11	Luas Panen Tanaman Hias Menurut Jenis Tanaman di Kabupaten Sorong Selatan (m <sup>2</sup> ), 2018–2021 <i>Harvested Area of Ornamental Plants by Kind of Plant in Sorong Selatan Regency (m<sup>2</sup>), 2018–2021</i> .....	136
5.1.12	Produksi Tanaman Hias Menurut Jenis Tanaman di Kabupaten Sorong Selatan (tangkai), 2018–2021 <i>Production of Ornamental Plants by Kind of Plant in Sorong Selatan Regency (stalks), 2018–2021</i> .....	137
5.1.13	Produksi Buah-buahan Menurut Kecamatan dan Jenis Tanaman di Kabupaten Sorong Selatan (kuintal), 2020 dan 2021 <sup>x</sup> <i>Production of Fruits by Subdistrict and Kind of Plant in Sorong Selatan Regency (kuintal), 2020 and 2021*</i> .....	138
5.1.14	Produksi Buah-Buahan dan Sayuran Tahunan Menurut Jenis Tanaman di Kabupaten Sorong Selatan (kuintal), 2018–2021 <i>Production of Annual Fruits and Vegetables by Kind of Plant in Sorong Selatan Regency (kuintal), 2018–2021</i> .....	142
<b>5.2</b>	<b>PERKEBUNAN</b> <b>ESTATE CROPS</b>	
5.2.1	Luas Areal Tanaman Perkebunan Menurut Kecamatan dan Jenis Tanaman di Kabupaten Sorong Selatan (ha), 2020 dan 2021 <sup>x</sup> <i>Planted Area of Estate Crops by Subdistrict and Type of Crops in Sorong Selatan Regency (ha), 2020 and 2021*</i> .....	143
5.2.2	Produksi Perkebunan Menurut Kecamatan dan Jenis Tanaman di Kabupaten Sorong Selatan (ton), 2020 dan 2021 <sup>x</sup> <i>Production of Estate by Subdistrict and Type of Crops in Sorong Selatan Regency (ton), 2020 and 2021*</i> .....	147
<b>6.</b>	<b>INDUSTRI, PERTAMBANGAN, DAN ENERGI/ INDUSTRY, MINING, AND ENERGY</b>	
6.1	Daya Terpasang, Produksi, dan Distribusi Listrik PT. PLN (Persero) pada Cabang/Ranting PLN Menurut Kecamatan di Kabupaten Sorong Selatan, 2021	



	Halaman Page
<i>Installed Electricity Power, Production, and Distribution of PT. PLN (Persero) at PLN Branch by Subdistrict in Sorong Selatan Regency, 2021</i> .....	158
6.2 Jumlah Pelanggan Listrik Menurut Kecamatan di Kabupaten Sorong Selatan, 2017–2021 <i>Number of Electricity Customers by Subdistrict in Sorong Selatan Regency, 2017–2021</i> .....	159
6.3 Jumlah Pelanggan dan Air yang Disalurkan Menurut Kecamatan di Kabupaten Sorong Selatan, 2021 <i>Number of Customers and Distributed Water by Subdistrict in Sorong Selatan Regency, 2021</i> .....	160
<b>7. PARIWISATA/TOURISM</b>	
7.1 Jumlah Rumah Makan/Restoran Menurut Kecamatan di Kabupaten Sorong Selatan, 2018–2021 <i>Number of Restaurants by Subdistrict in Sorong Selatan Regency, 2018–2021</i> .....	168
<b>8. TRANSPORTASI DAN KOMUNIKASI/ TRANSPORTATION AND COMMUNICATION</b>	
<b>8.1 TRANSPORTASI TRANSPORTATION</b>	
8.1.1 Panjang Jalan <sup>1</sup> Menurut Tingkat Kewenangan Pemerintahan di Kabupaten Sorong Selatan (km), 2019–2021 <i>Length of Roads<sup>1</sup> by Level of Government Authority in Sorong Selatan Regency (km), 2019–2021</i> .....	176
8.1.2 Panjang Jalan Menurut Jenis Permukaan Jalan di Kabupaten Sorong Selatan (km), 2019–2021 <i>Length of Roads by Type of Road Surface in Sorong Selatan Regency (km), 2019–2021</i> .....	177
8.1.3 Panjang Jalan Menurut Kondisi Jalan di Kabupaten Sorong Selatan (km), 2019–2021 <i>Length of Roads by Condition of Roads in Sorong Selatan Regency (km), 2019–2021</i> .....	178

**8.2 KOMUNIKASI**

**COMMUNICATION**

8.2.1	Jumlah Kantor Pos Pembantu Menurut Kecamatan di Kabupaten Sorong Selatan, 2018–2021 <i>Number of Post Offices Subsidiaries by Subdistrict in Sorong Selatan Regency, 2018–2021</i> .....	179
<b>9.</b>	<b>PERBANKAN, KOPERASI, DAN HARGA-HARGA/BANKING, COOPERATIVE, AND PRICES</b> .....	
9.1	Jumlah Koperasi Aktif Menurut Kecamatan di Kabupaten Sorong Selatan, 2018–2021 <i>Number of Active Cooperative by Subdistrict in Sorong Selatan Regency, 2018–2021</i> .....	188
9.2	Jumlah Koperasi Menurut Jenis Koperasi dan Kecamatan di Kabupaten Sorong Selatan, 2021 <i>Number of Cooperative by Kind of Cooperative and Subdistrict in Sorong Selatan Regency, 2021</i> .....	189
9.3	Indeks Harga Konsumen per Bulan Menurut Kelompok Pengeluaran (2018=100) di Kabupaten Sorong Selatan, 2021 <i>Consumer Price Index per Month by Expenditure Group (2018=100) in Sorong Selatan Regency, 2021</i> .....	190
9.4	Laju Inflasi Bulanan Menurut Kelompok Pengeluaran (2018=100) di Kabupaten Sorong Selatan, 2021 <i>Monthly Inflation Rate by Expenditure Group (2018=100) in Sorong Selatan Regency, 2021</i> .....	194
<b>10.</b>	<b>PENGELUARAN PENDUDUK/POPULATION EXPENDITURE</b>	
10.1	Rata-rata Pengeluaran per Kapita Sebulan Menurut Kelompok Komoditas (rupiah) di Kabupaten Sorong Selatan, 2020 dan 2021 <i>Monthly Average Expenditure per Capita by Commodity Group (rupiahs) in Sorong Selatan Regency, 2020 and 2021</i> .....	206

10.2	Persentase Pengeluaran per Kapita Sebulan Menurut Kelompok Komoditas di Kabupaten Sorong Selatan, 2020 dan 2021 <i>Percentage of Monthly Expenditure per Capita by Commodity Group in Sorong Selatan Regency, 2020 and 2021</i> .....	207
10.3	Persentase Penduduk Menurut Golongan Pengeluaran Per Kapita Sebulan di Kabupaten Sorong Selatan, 2021 <i>Percentage of Population by Class of Monthly Expenditure per Capita in Sorong Selatan Regency, 2021</i> .....	208
<b>11.</b>	<b>PERDAGANGAN/TRADE</b>	
11.1	Jumlah Sarana Perdagangan Menurut Jenisnya di Kabupaten Sorong Selatan, 2018–2021 <i>Number of Trading Facilities by Type of Facility in Sorong Selatan Regency, 2018–2021</i> .....	216
<b>12.</b>	<b>SISTEM NERACA REGIONAL/SYSTEM OF REGIONAL ACCOUNTS</b>	
12.1.	Produk Domestik Regional Bruto Atas Dasar Harga Berlaku Menurut Lapangan Usaha di Kabupaten Sorong Selatan (miliar rupiah), 2017–2021 <i>Gross Regional Domestic Product at Current Market Prices by Industry in Sorong Selatan Regency (billion rupiahs), 2017–2021</i> .....	224
12.2	Produk Domestik Regional Bruto Atas Dasar Harga Konstan 2010 Menurut Lapangan Usaha di Kabupaten Sorong Selatan (miliar rupiah), 2017–2021 <i>Gross Regional Domestic Product at 2010 Constant Market Prices by Industry in Sorong Selatan Regency (billion rupiahs), 2017–2021</i> .....	226
12.3	Distribusi Persentase Produk Domestik Regional Bruto Atas Dasar Harga Berlaku Menurut Lapangan Usaha di Kabupaten Sorong Selatan, 2017–2021 <i>Percentage Distribution of Gross Regional Domestic Product at Current Market Prices by Industry in Sorong Selatan Regency, 2017–2021</i> .....	228
12.4	Laju Pertumbuhan Produk Domestik Regional Bruto Atas Dasar Harga Konstan 2010 Menurut Lapangan Usaha di Kabupaten Sorong Selatan (persen), 2017–2021	

	<i>Growth Rate of Gross Regional Domestic Product at 2010 Constant Market Prices by Industry in Sorong Selatan Regency (percent), 2017–2021</i> .....	230
12.5	Produk Domestik Regional Bruto Atas Dasar Harga Berlaku Menurut Jenis Pengeluaran di Kabupaten Sorong Selatan (miliar rupiah), 2017–2021 <i>Gross Regional Domestic Product at Current Market Prices by Type of Expenditure in Sorong Selatan Regency (billion rupiahs), 2017–2021</i> .	232
12.6	Produk Domestik Regional Bruto Atas Dasar Harga Konstan 2010 Menurut Jenis Pengeluaran di Kabupaten Sorong Selatan (miliar rupiah), 2017–2021 <i>Gross Regional Domestic Product at 2010 Constant Market Prices by Type of Expenditure in Sorong Selatan Regency (billion rupiahs), 2017–2021</i> .....	233
<b>13.</b>	<b>PERBANDINGAN ANTAR KABUPATEN/ KOTA/ REGENCY/MUNICIPAL COMPARISON</b>	
13.1	Jumlah Penduduk Menurut Kabupaten/Kota di Provinsi Papua Barat (ribu), 2017–2021 <i>Population by Regency/Municipality in Papua Barat Province (thousand), 2017–2021</i> .....	242
13.2	Laju Pertumbuhan Produk Domestik Regional Bruto Atas Dasar Harga Konstan 2010 Menurut Kabupaten/ Kota di Provinsi Papua Barat (persen), 2017–2021 <i>Rate of Growth of Gross Regional Domestic Products at Constant 2010 Prices by Regency/Municipality in Papua Barat Province (percent), 2017–2021</i> .....	243
13.3	Jumlah Penduduk Miskin Menurut Kabupaten/ Kota di Provinsi Papua Barat (ribu), 2017–2021 <i>Number of Poor Population by Regency/Municipality in Papua Barat Province (thousand), 2017–2021</i> .....	244
13.4	Indeks Pembangunan Manusia Menurut Kabupaten/ Kota di Provinsi Papua Barat, 2017–2021 <i>Human Development Index by Regency/Municipality in Papua Barat Province, 2017–2021</i> .....	245



## DAFTAR GAMBAR/LIST OF FIGURES

		Halaman Page
1.1	Luas Daerah menurut Kecamatan (%), 2021 <i>Area of Subdistrict (%), 2021</i> .....	6
1.2	Jarak dari Ibukota Kabupaten/Kota ke Ibukota Provinsi <b>di Provinsi Papua Barat</b> (km), 2021 <i>Distance between Regency/Municipality Capital and Province Capital in West Papua Province (km), 2021</i> .....	7
2.1	Luas Daerah menurut Kecamatan (%), 2021 <i>Area of Subdistrict (%), 2021</i> .....	20
2.2	... .....	21
3.1	Luas Daerah menurut Kecamatan (%), 2021 <i>Area of Subdistrict (%), 2021</i> .....	40
3.2	... .....	41
4.1	Luas Daerah menurut Kecamatan (%), 2021 <i>Area of Subdistrict (%), 2021</i> .....	56
4.2	... .....	57
5.1	Luas Daerah menurut Kecamatan (%), 2021 <i>Area of Subdistrict (%), 2021</i> .....	114
5.2	... .....	115
6.1	Luas Daerah menurut Kecamatan (%), 2021 <i>Area of Subdistrict (%), 2021</i> .....	156
6.2	... .....	157
7.1	Luas Daerah menurut Kecamatan (%), 2021 <i>Area of Subdistrict (%), 2021</i> .....	166

	Halaman Page
7.2 ...	
.....	167
8.1 Luas Daerah menurut Kecamatan (%), 2021	
<i>Area of Subdistrict (%), 2021</i> .....	174
8.2 ...	
.....	175
9.1 Luas Daerah menurut Kecamatan (%), 2021	
<i>Area of Subdistrict (%), 2021</i> .....	186
9.2 ...	
.....	187
10.1 Luas Daerah menurut Kecamatan (%), 2021	
<i>Area of Subdistrict (%), 2021</i> .....	204
10.2 ...	
.....	205
11.1 Luas Daerah menurut Kecamatan (%), 2021	
<i>Area of Subdistrict (%), 2021</i> .....	214
11.2 ...	
.....	215
12.1 Luas Daerah menurut Kecamatan (%), 2021	
<i>Area of Subdistrict (%), 2021</i> .....	222
12.2 ...	
.....	223
13.1 Luas Daerah menurut Kecamatan (%), 2021	
<i>Area of Subdistrict (%), 2021</i> .....	240
13.2 ...	
.....	241





## PENJELASAN UMUM/EXPLANATORY NOTES

Tanda-tanda, satuan-satuan, dan lain-lainnya yang digunakan dalam publikasi ini adalah sebagai berikut:

*Symbols, measurement units, and acronyms which are used in this publication, are as follows:*

### 1. TANDA-TANDA/SYMBOLS

Data tidak tersedia/ <i>Data not available</i> .....	: ...
Tidak ada atau nol / <i>Null or zero</i> .....	: -
Data dapat diabaikan/ <i>Data negligible</i> .....	: 0
Tanda decimal/ <i>Decimal point</i> .....	: ,
Data tidak dapat ditampilkan/ <i>Not applicable</i> .....	: NA
Angka estimasi/ <i>Estimated figures</i> .....	: e
Angka diperbaiki/ <i>Revised figures</i> .....	: r
Angka sementara/ <i>Preliminary figures</i> .....	: x
Angka sangat sementara/ <i>Very preliminary figures</i> .....	: xx
Angka sangat sangat sementara/ <i>Very very preliminary figures</i> .....	: xxx

### 2. SATUAN/UNITS

barel/ <i>barrel</i> .....	: 158,99 liter/ <i>litres</i> = 1/6,2898 m <sup>3</sup>
hektar (ha)/ <i>hectare (ha)</i> .....	: 10 000 m <sup>2</sup>
kilometer (km)/ <i>kilometres (km)</i> .....	: 1 000 meter/ <i>meters (m)</i>
knot/ <i>knot</i> .....	: 1,8523 km/jam ( <i>km/hour</i> )
kuintal/ <i>quintal</i> .....	: 100 kg
KWh .....	: 1 000 Watt hour
MWh .....	: 1 000 KWh
liter (untuk beras)/ <i>litre (for rice)</i> .....	: 0,80 kg
MMSCF .....	: 1/35,3 m <sup>3</sup>
metrik ton (m.ton)/ <i>metric ton (m. ton)</i> .....	: 0,98421 long ton = 1 000 kg
ons/ <i>ounce</i> .....	: 28,31 gram/ <i>grams</i>
ton .....	: 1 000 kg

Satuan lain: buah, dus, butir, helai/lembar, kaleng, batang, pulsa, ton kilometer (ton-km), jam, menit, persen (%).

*Other units: unit, pack, pieces, sheet, tin, pulse, ton-kilometres(ton-km), hour, minute, percent (%).*

Perbedaan angka di belakang koma disebabkan oleh pembulatan angka.  
*The difference in decimal numbers is caused by rounding.*



## DAFTAR SINGKATAN/ LIST OF ABBREVIATIONS

SI	: Stasiun Iklim
SIMPK	: Stasiun Meteorologi Pertanian Khusus
t.t	: Tempat tidur
BCG	: Bacillus Calmette Guerin
DPT	: Difteri, Pertusis, Tetanus
TT	: Tetanus Toxoid
IOT	: Industri Obat Tradisional/ <i>Traditional Medicine Industry</i>
IKOT	: Industri Kecil Obat Tradisional/ <i>Traditional Medicine Small</i>
Alkes	: Alat kesehatan/ <i>Health Kits</i>
PKRT	: Perbekalan Kesehatan Rumah tangga/ <i>Household Health Logistics</i>
Kompl	: Komplemen/ <i>Complement</i>
IRTP	: Industri Pangan Produksi Rumah Tangga/ <i>Foods Home Industry</i>
PBF	: Pedagang Besar Farmasi/ <i>Pharmacy Whole-seller</i>
GFK	: Gudang Farmasi Kab/Kota/Regency/ <i>Municipality Pharmacy Warehouse</i>
RB	: Rumah Bersalin/ <i>Delivery House</i>
Pustu	: Puskesmas pembantu/ <i>Auxiliary Public Health Center</i>
BP	: Balai Pengobatan/ <i>Polyclinic</i>
TPS	: Tempat Pembuangan Sementara / <i>landfill</i>
Jamkesmas	: Jaminan kesehatan masyarakat miskin/ <i>Poor public health insurance</i>
PJKMU	: Program Jaminan Kesehatan Masyarakat Umum
SIUP	: Surat Ijin Usaha Perdagangan/ <i>Trading Permission Letter</i>
TDP	: Tanda Daftar Perusahaan/ <i>Company Registration Identity</i>
API	: Angka Pengenal Importir/ <i>Importer's Identity Number</i>



## Statistik Kunci, 2019–2021 Key Statistics, 2019–2021

Rincian/Description	Satuan/Unit	2019	2020	2021
(1)	(2)	(3)	(4)	(5)
<b>SOSIAL/SOCIAL</b>				
Penduduk <sup>1</sup> /Population <sup>1</sup>	juta/million			
Laju Pertumbuhan Penduduk <sup>1</sup> /Population Growth <sup>1</sup>	%			
Angka Harapan Hidup <sup>1-e</sup> /Life Expectancy Rate <sup>1</sup>	tahun/years			
Angka Melek Huruf Usia 15+/Literacy Rate Aged 15+	%			
Tingkat Partisipasi Angkatan Kerja -TPAK <sup>2,3</sup> Labour Force Participation Rate-LFPR <sup>2,3</sup>	%			
Tingkat Pengangguran Terbuka-TPT <sup>2,3</sup> Unemployment Rate-UR <sup>2,3</sup>	%			
Penduduk Miskin <sup>4</sup> /Poor People <sup>4</sup>	juta/million			
Persentase Penduduk Miskin <sup>4</sup> Percentage of Poor People <sup>4</sup>	%			
Indeks Pembangunan Manusia-IPM <sup>5</sup> Human Development Index <sup>5</sup>	—			
<b>EKONOMI/ECONOMIC</b>				
Produk Domestik Regional Bruto (PDRB) Harga Berlaku <sup>6</sup> Gross Regional Domestic Bruto (GRDP) at Current Price <sup>6</sup>	triliun rupiah trillion rupiahs			
Laju Pertumbuhan Ekonomi <sup>7</sup> /Economic Growth <sup>7</sup>	%			
PDRB Per Kapita Harga Berlaku <sup>6,8</sup> Per Capita of GRDP at Current Price <sup>6,8</sup>	juta rupiah million rupiahs			

Catatan/Notes: <sup>1</sup> Data 2019 hasil ..... Data 2020 hasil Hasil Sensus Penduduk (SP) 2020 (September). Data 2021 hasil ...../The 2019 data was the result of ..... The 2020 data was the result of 2020 Population Census (September). The 2021 data was the result of ....

<sup>2</sup> Kondisi Agustus/Condition at August

<sup>3</sup> Menggunakan penimbang hasil proyeksi penduduk Survei Penduduk Antar Sensus (SUPAS) 2015/Weighted by the population projection results of the Intercensal Population Survey (SUPAS) 2015

<sup>4</sup> Kondisi Maret/Condition at March

<sup>5</sup> Sejak tahun 2010, IPM dihitung dengan metode baru. Komponen IPM metode baru adalah angka harapan hidup saat lahir, harapan lama sekolah, rata-rata lama sekolah, dan pengeluaran per kapita/Since 2010, HDI was calculated using new method. New HDI component are life expectancy at birth, expected years of schooling, means years of schooling, and expenditure per capita

<sup>6</sup> Mulai tahun 2010 mengadopsi System of National Account 2008 (SNA 2008)/Since 2010 is in line with System of National Account 2008 (SNA 2008)

<sup>7</sup> Menggunakan tahun dasar 2010 (2010=100)/Using 2010 base year (2010=100)

<sup>8</sup> Menggunakan proyeksi penduduk berdasarkan hasil SP2010/Using population projection based on SP2010



# 01

## GEOGRAFI DAN IKLIM GEOGRAPHY AND CLIMATE



**Suhu/Temperatur Tertinggi**  
*terjadi pada bulan November*

**33,09<sup>o</sup>C**



**Kecepatan Angin tercepat**  
*terjadi pada bulan Januari*

**21 m/det**





## PENJELASAN TEKNIS

1. Secara astronomis, Indonesia terletak antara 06°08' Lintang Utara dan 11°15' Lintang Selatan dan antara 94°45' – 141°05' Bujur Timur dan dilalui oleh garis ekuator atau garis khatulistiwa yang terletak pada garis lintang 0°.
2. Berdasarkan posisi geografisnya, negara Indonesia memiliki batas-batas:
  - **Utara:** Negara Malaysia, Singapura, Filipina, dan Laut Cina Selatan;
  - **Selatan:** Negara Australia dan Samudera Hindia;
  - **Barat:** Samudera Hindia;
  - **Timur:** Negara Papua Nugini, Timor Leste, dan Samudera Pasifik.
3. Indonesia terdiri dari 34 provinsi yang terletak di lima pulau besar dan empat kepulauan, yaitu:
  - Pulau Sumatera: Aceh, Sumatera Utara, Sumatera Barat, Riau, Jambi, Sumatera Selatan, Bengkulu, dan Lampung.
  - Kepulauan Riau: Kepulauan Riau.
  - Kepulauan Bangka Belitung: Kepulauan Bangka Belitung.
  - Pulau Jawa: DKI Jakarta, Jawa Barat, Banten, Jawa Tengah, DI Yogyakarta, dan

## TECHNICAL NOTES

1. *Astronomically, Indonesia is located between 6°08' North latitude and 11°15' South latitude, and between 94°45' and 141°05' East longitude and lies on equator line located at 0° latitude line.*
2. *In terms of geographic position, Indonesia has boundaries as follows:*
  - **North:** *Malaysia, Singapore, Philippines, and South China Sea;*
  - **South:** *Australia and Indian Ocean;*
  - **West:** *Indian Ocean;*
  - **East:** *Papua New Gunea, Timor Leste, and Pasific Ocean.*
3. *Indonesia has 34 provinces spreading over five main islands and four archipelago. These include:*
  - *Sumatera Island: Aceh, Sumatera Utara, Sumatera Barat, Riau, Jambi, Sumatera Selatan, Bengkulu, and Lampung.*
  - *Riau Archipelago: Kepulauan Riau.*
  - *Bangka Belitung Archipelago: Kepulauan Bangka Belitung.*
  - *Jawa Island: DKI Jakarta, Jawa Barat, Banten, Jawa Tengah, DI Yogyakarta, and Jawa Timur.*

- Jawa Timur.
  - Kepulauan Nusa Tenggara (Sunda Kecil): Bali, Nusa Tenggara Barat, dan Nusa Tenggara Timur.
  - Pulau Kalimantan: Kalimantan Barat, Kalimantan Tengah, Kalimantan Selatan, Kalimantan Timur, dan Kalimantan Utara.
  - Pulau Sulawesi: Sulawesi Utara, Gorontalo, Sulawesi Tengah, Sulawesi Selatan, Sulawesi Barat, dan Sulawesi Tenggara.
  - Kepulauan Maluku: Maluku dan Maluku Utara.
  - Pulau Papua: Papua dan Papua Barat.
  - Nusa Tenggara Archipelago (Sunda Kecil): Bali, Nusa Tenggara Barat, and Nusa Tenggara Timur.
  - Kalimantan Island: Kalimantan Barat, Kalimantan Tengah, Kalimantan Selatan, Kalimantan Timur and Kalimantan Utara.
  - Sulawesi Island: Sulawesi Utara, Gorontalo, Sulawesi Tengah, Sulawesi Selatan, Sulawesi Barat, and Sulawesi Tenggara.
  - Maluku Archipelago: Maluku and Maluku Utara.
  - Papua Island: Papua and Papua Barat.
4. Data iklim yang dikumpulkan terdiri dari suhu udara, kelembaban udara, tekanan udara, curah hujan, hari hujan, dan penyinaran matahari yang diperoleh dari Badan Meteorologi, Klimatologi dan Geofisika Sorong.
  5. Desa/Kelurahan Tepi Laut adalah desa/kelurahan yang sebagian atau seluruh wilayahnya bersinggungan langsung dengan laut, baik berupa pantai maupun tebing karang.
  6. Desa/Kelurahan bukan tepi laut adalah desa/kelurahan yang wilayahnya tidak bersinggungan langsung dengan laut.
  4. *Climate data collected consist of temperatures, relative humidity, atmospheric pressure, rain fall, rainy days, and sun irradiating that comes from Meteorology, Climatology and Geophysical of Sorong.*
  5. *Coastal Village/Coastal Sub-Sub District is a village/sub-Sub District which some areas are intersect/directly adjacent to the sea, either gently sloping/flat beach or cliffs/reef.*
  6. *Non Coastal Village/Non Coastal Sub-Sub District is a village which has no area that intersect/directly adjacent to the sea.*

**ULASAN**

Kabupaten Sorong Selatan memiliki luas wilayah 7.789,92 KM<sup>2</sup>.

Kondisi Iklim di kabupaten Sorong Selatan yang cukup panas karena wilayahnya kebanyakan hampir berada di daerah pesisir. Selain itu memiliki curah hujan yang cukup tinggi.

**DESCRIPTION**

*Sorong Selatan Regency has an area of 7,789.92 KM<sup>2</sup>.*

*The climate conditions in Sorong Selatan Regency are quite hot because most of the area is almost in the coastal area. In addition, it has a fairly high rainfall.*

<https://sorongselatankab.bps.go.id>

**Gambar** 1.1 **Luas Daerah menurut Kecamatan (%), 2021**  
**Figures** **Area of Subdistrict (%), 2021**

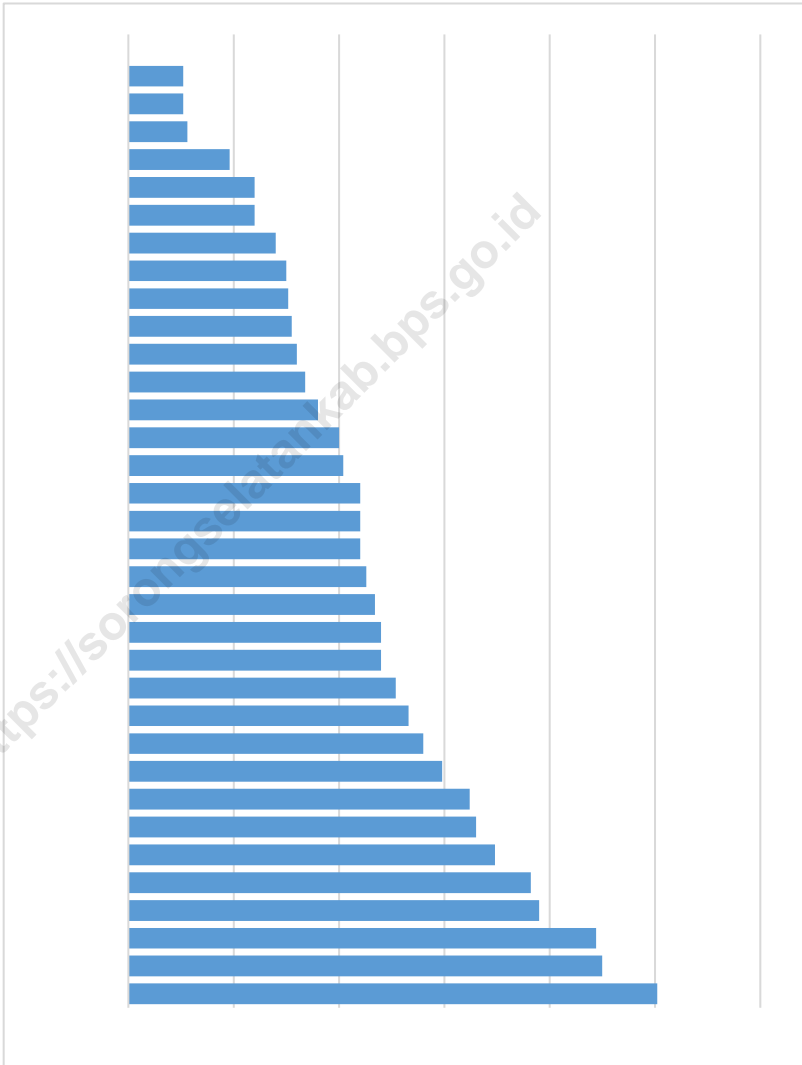


Gambar 1.1

Sumber/Source : ....

**Gambar** 1.2  
**Figures**

**Jarak dari Ibukota Kabupaten/Kota ke Ibukota Provinsi di Provinsi Papua Barat (km), 2021**  
*Distance between Regency/Municipality Capital and Province Capital in West Papua Province (km), 2021*



Sumber/Source : Kanwil Badan Pertanahan Nasional Provinsi Jawa Tengah/National Landagency Council of Jawa Tengah Province

## 1.1 KEADAAN GEOGRAFI GEOGRAPHY CONDITION

**Tabel** 1.1.1 **Luas Daerah dan Jumlah Pulau Menurut Kecamatan di Kabupaten Sorong Selatan, 2021**  
**Table** 1.1.1 **Total Area and Number of Islands by Subdistrict in Sorong Selatan Regency, 2021**

Kecamatan <i>Subdistrict</i>	Ibukota Kecamatan <i>Capital of Subdistrict</i>	Luas <i>Total Area</i> (km <sup>2</sup> /sq.km)
(1)	(2)	(3)
Inanwatan	Mate	
Matemani	Mugim	
Kokoda	Tarof	
Kokoda Utara	Atori	
Kais	Kais	
Kais Darat	Mukamat	
Moswaren	Moswaren	
Teminabuan	Kaibus	
Seremuk	Haha	
Wayer	Wayer	
Konda	Bariat	
Saifi	Sayal	
Sawiat	Wen	
Fokour	Pasir Putih	
Salkma	Alma	
<b>Sorong Selatan</b>		

Lanjutan Tabel/*Continued Table 1.1.1*

Kecamatan <i>Subdistrict</i>	Persentase terhadap Luas Kabupaten <i>Percentage to Regency Area</i>	Jumlah Pulau <i>Number of Islands</i>
(1)	(4)	(5)
Inanwatan		
Matemani		
Kokoda		
Kokoda Utara		
Kais		
Kais Darat		
Moswaren		
Teminabuan		
Seremuk		
Wayer		
Konda		
Saifi		
Sawiat		
Fokour		
Salkma		
<b>Sorong Selatan</b>		

Catatan/*Note*: ...Sumber/*Source*: ...

**Tabel** 1.1.2 **Tinggi Wilayah dan Jarak ke Ibukota Kabupaten/Kota Menurut Kecamatan di Kabupaten Sorong Selatan, 2021**  
**Altitude and Distance to the Capital of Regency/ Municipality by Subdistrict in Sorong Selatan Regency, 2021**

Kecamatan Subdistrict	Tinggi Wilayah (mdpl) Altitude (m a.s.l)	Jarak ke Ibukota Kabupaten/Kota Distance to the Capital of Regency/ Municipality
(1)	(2)	(3)
Inanwatan		
Matemani		
Kokoda		
Kokoda Utara		
Kais		
Kais Darat		
Moswaren		
Teminabuan		
Seremuk		
Wayer		
Konda		
Saifi		
Sawiat		
Fokour		
Salkma		
<b>Sorong Selatan</b>		

Catatan/Note: ...

Sumber/Source: ...



## 1.2 KEADAAN IKLIM CLIMATE CONDITION

**Tabel**  
**Table** 1.2.1

**Pengamatan Unsur Iklim Menurut Bulan di Stasiun  
Meteorologi Seigun, 2021**  
**Observation of Climate Elements By Months at Meteorologi  
Seigun Station, 2021**

Bulan Month	Suhu/Temperature (°C)			Kelembaban/Humidity (%)		
	Minimum	Rata-rata Average	Maksimum Maximum	Minimum	Rata-rata Average	Maksimum Maximum
(1)	(2)	(3)	(4)	(5)	(6)	(7)
Januari/January	23,2	27,4	33,2	59,0	85,8	99,0
Februari/February	22,5	27,5	33,0	59,0	83,9	98,0
Maret/March	22,6	27,1	32,8	57,0	84,5	98,0
April/April	22,5	27,4	33,2	56,0	84,7	98,0
Mei/May	23,6	27,2	32,5	63,0	87,1	98,0
Juni/June	22,2	26,7	32,3	61,0	87,7	98,0
Juli/July	23,0	26,6	33,0	59,0	88,0	99,0
Agustus/August	23,0	26,6	33,1	61,0	87,9	99,0
September/September	22,9	26,5	32,6	65,0	88,7	98,0
Oktober/October	23,0	27,5	33,8	54,0	84,7	98,0
November/November	23,1	27,4	33,9	51,0	85,4	100,0
Desember/December	22,4	26,9	33,2	58,0	87,1	100,0

Lanjutan Tabel/*Continued Table 1.2.1*

Bulan Month	Kecepatan Angin (m/det) Wind Velocity (m/sec)			Tekanan Udara/Atmospheric Pressure (mbar)		
	Minimum	Rata-rata Average	Maksimum Maximum	Minimum	Rata-rata Average	Maksimum Maximum
(1)	(8)	(9)	(10)	(11)	(12)	(13)
Januari/January	Calm	3,8	21,0	1 003,4	1 007,1	1 010,6
Februari/February	Calm	3,8	18,0	1 004,2	1 007,9	1 011,0
Maret/March	Calm	4,0	13,0	1 001,1	1 008,3	1 013,2
April/April	Calm	4,0	18,0	1 003,3	1 009,0	1 012,8
Mei/May	Calm	4,1	13,0	1 004,4	1 008,2	1 012,2
Juni/June	Calm	3,7	14,0	1 005,8	1 010,1	1 013,4
Juli/July	Calm	3,8	12,0	1 004,9	1 009,1	1 012,4
Agustus/August	Calm	3,8	14,0	1 004,9	1 009,9	1 013,8
September/September	Calm	3,9	17,0	1 005,1	1 009,1	1 012,5
Oktober/October	Calm	4,3	15,0	1 004,0	1 008,6	1 013,7
November/November	Calm	3,9	15,0	1 003,5	1 007,2	1 011,8
Desember/December	Calm	3,9	20,0	1 003,2	1 007,6	1 011,3

Lanjutan Tabel/*Continued Table 1.2.1*

Bulan Month	Jumlah Curah Hujan Number of Precipitation (mm)	Jumlah Hari Hujan (hari) Number of Rainy Days (day)	Penyinaran Matahari Duration of Sunshine (%)
(1)	(14)	(15)	(16)
Januari/January	373,7	22	39,6
Februari/February	176,4	16	39,5
Maret/March	233,1	20	47,2
April/April	124,0	19	47,1
Mei/May	230,3	23	41,3
Juni/June	453,8	24	48,1
Juli/July	322,5	25	35,3
Agustus/August	463,2	25	46,0
September/September	559,2	28	40,7
Oktober/October	183,9	20	52,3
November/November	287,0	23	52,6
Desember/December	337,8	23	29,2

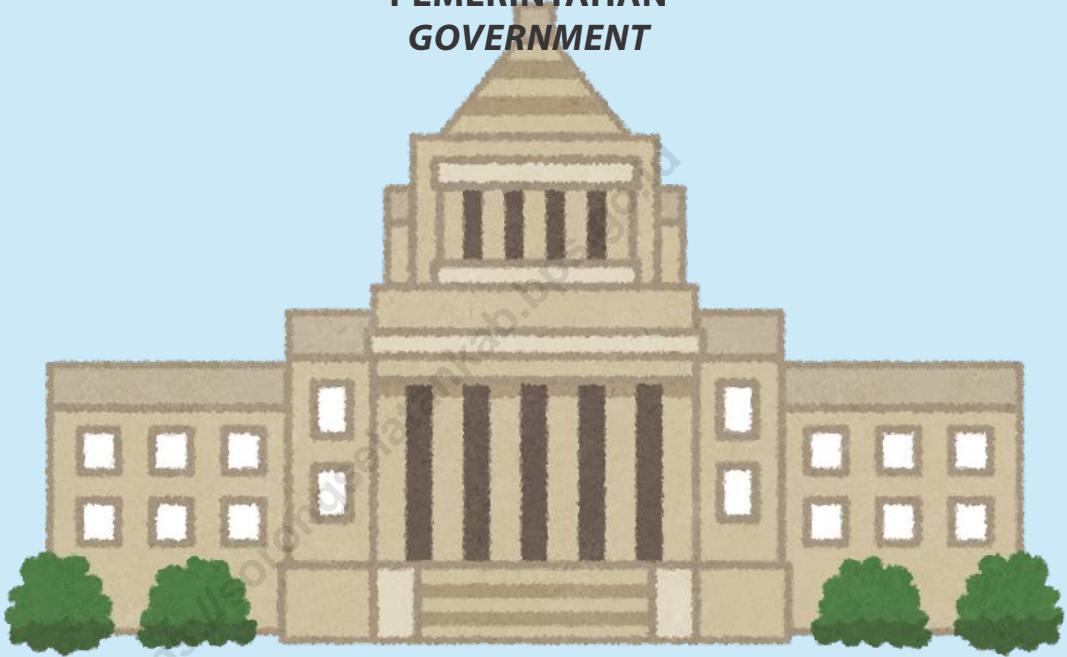
Catatan/Note: *Calm* adalah kecepatan angin mendekati nol/*Calm is wind velocity close to zero*

Sumber/Source: Badan Meteorologi, Klimatologi, dan Geofisika (BMKG)/*Meteorological, Climatological, and Geophysical Agency*



02

**PEMERINTAHAN  
GOVERNMENT**



**Jumlah desa/kelurahan  
di Kabupaten Sorong Selatan**

**123**



**Jumlah Pegawai Negeri Sipil  
Di Kabupaten Sorong Selatan**

**22** orang  
Pria

**14** orang  
Wanita



**PENJELASAN TEKNIS**

1. Anggota Dewan Perwakilan Rakyat Daerah (DPRD) dipilih melalui pemilihan umum (pemilu) dan dilantik dalam masa jabatan lima tahun.
2. Lembaga tinggi negara terdiri dari Majelis Permusyawaratan Rakyat (MPR), Dewan Perwakilan Rakyat (DPR), Badan Pemeriksa Keuangan (BPK), dan Mahkamah Agung (MA), Dewan Perwakilan Daerah (DPD), Mahkamah Konstitusi (MK), dan Komisi Yudisial (KY).
3. Kementerian terdiri dari kementerian koordinator dan kementerian.
4. Kementerian koordinator terdiri dari bidang politik, hukum, dan keamanan (Polhukam), bidang perekonomian, bidang pembangunan manusia dan kebudayaan, dan bidang kemaritiman.
5. Kementerian terdiri dari Kementerian Sekretaris Negara, Kementerian Dalam Negeri, Kementerian Luar Negeri, Kementerian Perencanaan Pembangunan Nasional/Bappenas, Kementerian Pertahanan, Kementerian Hukum dan Hak Asasi Manusia, Kementerian Keuangan, Kementerian Energi dan Sumber

**TECHNICAL NOTES**

1. *Regional House of Representatives (DPRD) members are elected through a general election and appointed for a five-years membership.*
2. *State supreme agencies consist of The People's Consultative Assembly, The House of Representative, The Audit Board of the Republic of Indonesia, Supreme Court, Local Councils, Constitutional Court, and Judicial Commission.*
3. *Ministries consist of coordinating ministry and departmental ministry.*
4. *Coordinating ministries consist of Coordinating Ministry for Political, Legal, and Security Affairs, Coordinating Ministry for the Economy, Coordinating Ministry for Maritime Affairs, and Coordinating Ministry for Human Development and Culture.*
5. *Departmental Ministries consist of State Secretary; Ministry of Home Affairs; Ministry of Foreign Affairs; Ministry of National Development Planning/Chairperson of National Development Planning Agency; Ministry of Defense; Ministry of Justice and Human Rights; Ministry of Finance; Ministry of Energy and Mineral Resources; Ministry of Industry; Ministry of Trade;*

Daya Mineral, Kementerian Perindustrian, Kementerian Perdagangan, Kementerian Pertanian, Kementerian Perhubungan, Kementerian Kelautan dan Perikanan, Kementerian Ketenagakerjaan, Kementerian Badan Usaha Milik Negara, Kementerian Koperasi dan UKM, Kementerian Pekerjaan Umum dan Perumahan Rakyat, Kementerian Lingkungan Hidup dan Kehutanan, Kementerian Agraria dan Tata Ruang/ Badan Pertanahan Nasional, Kementerian Kesehatan, Kementerian Kebudayaan dan Pendidikan Dasar Menengah, Kementerian Sosial, Kementerian Agama, Kementerian Pariwisata, Kementerian Komunikasi dan Informatika, Kementerian PAN-RB, Kementerian Pemuda dan Olahraga, Kementerian Desa, Pembangunan Daerah Tertinggal dan Transmigrasi, Kementerian Riset Teknologi dan Pendidikan Tinggi, dan Kementerian Pemberdayaan Perempuan dan Perlindungan Anak.

*Ministry of Agriculture; Ministry of Transportation; Ministry of Maritime Affairs and Fisheries; Ministry of Manpower; Ministry of State Owned Enterprises; Ministry of Cooperatives and Small and Medium Enterprises; Ministry of Public Works and Public Housing; Ministry of Environment and Forestry; Ministry of Agrarian Affairs and Spatial Planning/National Land Agency; Ministry of Health; Ministry of Culture and Elementary & Secondary Education; Ministry of Social Services; Ministry of Religious Affairs; Ministry of Tourism; Ministry of Communication and Informatics; Ministry of Empowerment of State Apparatus and Bureaucracy Reform; Ministry of Youth and Sports Affairs; Ministry of Village Development, Disadvantaged Regions and Transmigration; Ministry of Research, Technology, and Higher Education; and Ministry of Women Empowerment and Child Protection.*



**ULASAN****DESCRIPTION**

Jumlah desa/kampung di Kabupaten Sorong Selatan sebanyak 123 desa.

*The number of villages in Sorong Selatan Regency is 123.*

Jumlah Aparatur Sipil Negara (ASN) yang ada di Kabupaten Sorong Selatan sebanyak 36 orang. ASN berjenis kelamin laki-laki sebanyak 22 orang, sedangkan yang berjenis kelamin perempuan sebanyak 14 orang.

*The number of Civil Servants in South Sorong Regency is 36. The male as many as 22, while the female as many as 14.*

Rata-rata ASN di Kabupaten Sorong Selatan memiliki lulusan Diploma III atau Sarjana Muda.

*The average Civil Servants in South Sorong Regency has a Diploma III or Bachelor.*

<https://sorongselatankab.bps.go.id>

## 2.1 WILAYAH ADMINISTRATIF ADMINISTRATIVE AREA

**Tabel** 2.1.1 Jumlah Desa<sup>1</sup>/Kelurahan Menurut Kecamatan di Kabupaten Sorong Selatan, 2017–2021  
**Table** 2.1.1 Number of Villages<sup>1</sup>/Kelurahan by Subdistrict in Sorong Selatan Regency, 2017–2021

Kecamatan Subdistrict	2017	2018	2019	2020	2021
(1)	(2)	(3)	(4)	(5)	(6)
Inanwatan	9	9	9	9	
Matemani	6	6	6	6	
Kokoda	16	16	16	16	
Kokoda Utara	9	9	9	9	
Kais	5	5	5	5	
Kais Darat	7	7	7	7	
Moswaren	7	7	7	7	
Teminabuan	16	16	16	16	
Seremuk	8	8	8	8	
Wayer	8	8	8	8	
Konda	5	5	5	5	
Saifi	10	10	10	10	
Sawiat	8	8	8	8	
Fokour	4	4	4	4	
Salkma	5	5	5	5	
<b>Sorong Selatan</b>	<b>123</b>	<b>123</b>	<b>123</b>	<b>123</b>	

Catatan/Note: <sup>1</sup>Termasuk Unit Permukiman Transmigrasi (UPT)/Include Transmigration Settlement Unit

Sumber/Source: ...

## 2.2 DEWAN PERWAKILAN RAKYAT DAERAH REGIONAL HOUSE OF REPRESENTATIVE

**Tabel** 2.2.1 **Jumlah Anggota Dewan Perwakilan Rakyat Daerah Menurut Partai Politik dan Jenis Kelamin di Kabupaten Sorong Selatan, 2021**  
*Number of Regional House of Representatives's Members by Political Parties and Sex in Sorong Selatan Regency 2021*

Partai Politik <i>Political Parties</i>	Laki-laki <i>Male</i>	Perempuan <i>Female</i>	Jumlah <i>Total</i>
(1)	(2)	(3)	(4)
PDI-P	3	1	4
GOLKAR	3	-	3
HANURA	2	1	3
PKB	3	-	3
PKS	2	-	2
DEMOKRAT	1	1	2
PAN	2	-	2
NASDEM	1	-	1
<b>Sorong Selatan</b>	<b>17</b>	<b>3</b>	<b>20</b>

Catatan/Note: ...

Sumber/Source: Dewan Perwakilan Rakyat Daerah (DPRD) Kabupaten Sorong Selatan/*Sorong Selatan Regional House of Representatives*

## 2.3 SUMBER DAYA MANUSIA HUMAN RESOURCES

**Tabel 2.3.1** Jumlah Pegawai Negeri Sipil Menurut Jabatan dan Jenis Kelamin di Kabupaten Sorong Selatan, Desember 2020 dan Desember 2021  
*Number of Civil Servants by Occupation and Sex in Sorong Selatan Regency, December 2020 and December 2021*

Jabatan <i>Occupation</i>	2020		Jumlah <i>Total</i>
	Laki-laki <i>Male</i>	Perempuan <i>Female</i>	
(1)	(2)	(3)	(4)
<b>Fungsional Tertentu</b> <i>Specific Functional</i>	-	-	-
<b>Fungsional Umum/Staf</b> <i>General Functional</i>	-	-	-
<b>Struktural/Structural</b>	-	-	-
Eselon VI/5 <sup>th</sup> Echelon	-	-	-
Eselon IV/4 <sup>th</sup> Echelon	14	1	15
Eselon III/3 <sup>rd</sup> Echelon	3	1	4
Eselon II/2 <sup>nd</sup> Echelon	-	1	1
Eselon I/1 <sup>st</sup> Echelon	-	-	-
<b>Jumlah/Total</b>	<b>17</b>	<b>3</b>	<b>20</b>

Lanjutan Tabel/*Continued Table 2.3.1*

Jabatan <i>Occupation</i>	2021		
	Laki-laki <i>Male</i>	Perempuan <i>Female</i>	Jumlah <i>Total</i>
(1)	(5)	(6)	(7)
<b>Fungsional Tertentu</b> <i>Specific Functional</i>	-	-	-
<b>Fungsional Umum/Staf</b> <i>General Functional</i>	-	-	-
<b>Struktural/Structural</b>	-	-	-
Eselon V/ <i>5<sup>th</sup> Echelon</i>	-	-	-
Eselon IV/ <i>4<sup>th</sup> Echelon</i>	14	1	15
Eselon III/ <i>3<sup>rd</sup> Echelon</i>	3	1	4
Eselon II/ <i>2<sup>nd</sup> Echelon</i>	-	1	1
Eselon I/ <i>1<sup>st</sup> Echelon</i>	-	-	-
<b>Jumlah/Total</b>	<b>17</b>	<b>3</b>	<b>20</b>

Catatan/*Note*: ...Sumber/*Source*: Badan Kepegawaian dan Pengembangan Sumber Daya Manusia Kabupaten Sorong Selatan (BKPSDM)/*Regional Civil Service Agency and Human Resources Development of Sorong Selatan Regency*

**Tabel**  
**Table** 2.3.2

**Jumlah Pegawai Negeri Sipil Menurut Tingkat Pendidikan dan Jenis Kelamin di Kabupaten Sorong Selatan, Desember 2020 dan Desember 2021**  
**Number of Civil Servants by Educational Level and Sex in Sorong Selatan Regency, Desember 2020 and Desember 2021**

Tingkat Pendidikan <i>Educational Level</i>	2020		
	Laki-laki <i>Male</i>	Perempuan <i>Female</i>	Jumlah <i>Total</i>
(1)	(2)	(3)	(4)
Sampai dengan SD <i>Up to Primary School</i>	-	1	1
SMP/Sederajat <i>General Vocational Junior High School</i>	-	-	-
SMA/Sederajat <i>General/Vocational Senior High School</i>	1	-	1
Diploma I, II/Akta I, II <i>Diploma I, II/Akta I, II</i>	5	-	5
Diploma III/Akta III/Sarjana Muda <i>Diploma III/Akta III/Bachelor</i>	13	9	22
Tingkat Sarjana/Doktor/Ph.D <i>University Graduates</i>	1	1	2
<b>Jumlah/Total</b>	<b>20</b>	<b>11</b>	<b>31</b>

Lanjutan Tabel/*Continued Table 2.3.2*

Tingkat Pendidikan <i>Educational Level</i>	2021		
	Laki-laki <i>Male</i>	Perempuan <i>Female</i>	Jumlah <i>Total</i>
(1)	(2)	(3)	(4)
Sampai dengan SD <i>Up to Primary School</i>	-	1	1
SMP/Sederajat <i>General/Vocational Junior High School</i>	-	-	-
SMA/Sederajat <i>General/Vocational Senior High School</i>	1	-	1
Diploma I, II/Akta I, II <i>Diploma I, II/Akta I, II</i>	5	-	5
Diploma III/Akta III/Sarjana Muda <i>Diploma III/Akta III/Bachelor</i>	13	9	22
Tingkat Sarjana/Doktor/Ph.D <i>University Graduates</i>	-	-	-
<b>Jumlah/Total</b>	<b>19</b>	<b>10</b>	<b>29</b>

Catatan/Note: ...

Sumber/Source: Badan Kepegawaian dan Pengembangan Sumber Daya Manusia Kabupaten Sorong Selatan (BKPSDM)/*Regional Civil Service Agency and Human Resources Development of Sorong Selatan Regency*

**Tabel**  
**Table** 2.3.3

**Jumlah Pegawai Negeri Sipil Menurut Tingkat  
Kepangkatan dan Jenis Kelamin di Kabupaten Sorong  
Selatan, Desember 2020 dan Desember 2021**  
*Number of Civil Servants by Hierarchy and Sex in Sorong  
Selatan Regency, Desember 2020 and Desember 2021*

Pangkat/Golongan/Ruang Hierarchy	2020		
	Laki-laki Male	Perempuan Female	Jumlah Total
(1)	(2)	(3)	(4)
1. I/A (Juru Muda)	-	-	-
2. I/B (Juru Muda Tingkat I)	-	1	1
3. I/C (Juru)	-	-	-
4. I/D (Juru Tingkat I)	-	-	-
<b>Golongan I/Range I</b>			
5. II/A (Pengatur Muda)	-	1	1
6. II/B (Pengatur Muda Tingkat I)	1	-	1
7. II/C (Pengatur)	1	1	2
8. II/D (Pengatur Tingkat I)	3	1	4
<b>Golongan II/Range II</b>			
9. III/A (Penata Muda)	1	5	6
10. III/B (Penata Muda Tingkat I)	4	-	4
11. III/C (Penata)	9	1	10
12. III/D (Penata Tingkat I)	-	2	2
<b>Golongan III/Range III</b>			
13. IV/A (Pembina)	1	2	3
14. IV/B (Pembina Tingkat I)	1	-	1
15. IV/C (Pembina Utama Muda)	1	-	1
16. IV/D (Pembina Utama Madya)	-	-	-
17. IV/E (Pembina Utama)	-	-	-
<b>Golongan IV/Range IV</b>			
<b>Jumlah/Total</b>	<b>22</b>	<b>14</b>	<b>36</b>



Lanjutan Tabel/*Continued Table 2.3.3*

Pangkat/Golongan/Ruang <i>Hierarchy</i>	2021		
	Laki-laki <i>Male</i>	Perempuan <i>Female</i>	Jumlah <i>Total</i>
(1)	(5)	(6)	(7)
1. I/A (Juru Muda)	-	-	-
2. I/B (Juru Muda Tingkat I)	-	1	1
3. I/C (Juru)	-	-	-
4. I/D (Juru Tingkat I)	-	-	-
<b>Golongan I/Range I</b>			
5. II/A (Pengatur Muda)	-	1	1
6. II/B (Pengatur Muda Tingkat I)	1	-	1
7. II/C (Pengatur)	1	1	2
8. II/D (Pengatur Tingkat I)	3	1	4
<b>Golongan II/Range II</b>			
9. III/A (Penata Muda)	1	5	6
10. III/B (Penata Muda Tingkat I)	4	-	4
11. III/C (Penata)	9	1	10
12. III/D (Penata Tingkat I)	-	2	2
<b>Golongan III/Range III</b>			
13. IV/A (Pembina)	1	2	3
14. IV/B (Pembina Tingkat I)	1	-	1
15. IV/C (Pembina Utama Muda)	1	-	1
16. IV/D (Pembina Utama Madya)	-	-	-
17. IV/E (Pembina Utama)	-	-	-
<b>Golongan IV/Range IV</b>			
<b>Jumlah/Total</b>	<b>22</b>	<b>14</b>	<b>36</b>

Catatan/Note: ...

Sumber/Source: Badan Kepegawaian dan Pengembangan Sumber Daya Manusia Kabupaten Sorong Selatan (BKPSDM)/Regional Civil Service Agency and Human Resources Development of Sorong Selatan Regency

## 2.4 KEUANGAN PEMERINTAH GOVERNMENT FINANCE

**Tabel 2.4.1** Realisasi Pendapatan Pemerintah Kabupaten Sorong Selatan Menurut Jenis Pendapatan (ribu rupiah), 2017–2020  
*Actual Sorong Selatan Regency Government Revenues by Kind of Revenues (thousand rupiahs), 2017–2020*

Jenis Pendapatan/ <i>Kind of Revenues</i>	2017	2018
(1)	(2)	(3)
<b>1. Pendapatan Asli Daerah (PAD)/<i>Regional Revenue</i></b>		
1.1 Pajak Daerah/ <i>Regional Tax</i>		
1.2 Retribusi Daerah/ <i>Regional Retribution</i>		
1.3 Hasil Perusahaan Milik Daerah dan Pengelolaan Kekayaan Daerah yang Dipisahkan/ <i>Regional-Owned Company Revenue and Separated Management of Regional Wealth</i>		
1.4 Lain-lain PAD yang Sah/ <i>Other Regional Revenue</i>		
<b>2. Dana Perimbangan/<i>Balance Funds</i></b>		
2.1 Bagi Hasil Pajak/ <i>Tax Sharing Revenue</i>		
2.2 Bagi Hasil Bukan Pajak/Sumber Daya Alam/ <i>Non-Tax Sharing Revenue/Natural Resources</i>		
2.3 Dana Alokasi Umum/ <i>General Allocation Fund</i>		
2.4 Dana Alokasi Khusus/ <i>Special Allocation Fund</i>		
<b>3. Lain-lain Pendapatan yang Sah/<i>Other Revenue</i></b>		
3.1 Pendapatan Hibah/ <i>Grant</i>		
3.2 Dana Darurat/ <i>Emergency Fund</i>		
3.3 Dana Bagi Hasil Pajak dari Provinsi dan Pemerintah Daerah Lainnya/ <i>Tax Sharing Revenue from Provincial and Other Regional Governments</i>		
3.4 Dana Penyesuaian dan Otonomi Daerah/ <i>Regional Adjustment and Autonomy Fund</i>		
3.5 Bantuan Keuangan dari Provinsi atau Pemerintah Daerah Lainnya/ <i>Financial Assistance from Provincial or Other Regional Governments</i>		
3.6 Lainnya/ <i>Others</i>		
<b>Jumlah/<i>Total</i></b>		

Lanjutan Tabel/*Continued Table 2.4.1*

Jenis Pendapatan/ <i>Kind of Revenues</i>	2019	2020
(1)	(4)	(5)
<b>1. Pendapatan Asli Daerah (PAD)/<i>Regional Revenue</i></b>		
1.1 Pajak Daerah/ <i>Regional Tax</i>		
1.2 Retribusi Daerah/ <i>Regional Retribution</i>		
1.3 Hasil Perusahaan Milik Daerah dan Pengelolaan Kekayaan Daerah yang Dipisahkan/ <i>Regional-Owned Company Revenue and Separated Management of Regional Wealth</i>		
1.4 Lain-lain PAD yang Sah/ <i>Other Regional Revenue</i>		
<b>2. Dana Perimbangan/<i>Balance Funds</i></b>		
2.1 Bagi Hasil Pajak/ <i>Tax Sharing Revenue</i>		
2.2 Bagi Hasil Bukan Pajak/Sumber Daya Alam/ <i>Non-Tax Sharing Revenue/Natural Resources</i>		
2.3 Dana Alokasi Umum/ <i>General Allocation Fund</i>		
2.4 Dana Alokasi Khusus/ <i>Special Allocation Fund</i>		
<b>3. Lain-lain Pendapatan yang Sah/<i>Other Revenue</i></b>		
3.1 Pendapatan Hibah/ <i>Grant</i>		
3.2 Dana Darurat/ <i>Emergency Fund</i>		
3.3 Dana Bagi Hasil Pajak dari Provinsi dan Pemerintah Daerah Lainnya/ <i>Tax Sharing Revenue from Provincial and Other Regional Governments</i>		
3.4 Dana Penyesuaian dan Otonomi Daerah/ <i>Regional Adjustment and Autonomy Fund</i>		
3.5 Bantuan Keuangan dari Provinsi atau Pemerintah Daerah Lainnya/ <i>Financial Assistance from Provincial or Other Regional Governments</i>		
3.6 Lainnya/ <i>Others</i>		
<b>Jumlah/<i>Total</i></b>		

Catatan/*Note*: ...Sumber/*Source*: ...

**Tabel**  
**Table** 2.4.2**Realisasi Belanja Pemerintah Kabupaten Sorong Selatan  
Menurut Jenis Belanja (ribu rupiah), 2017–2020  
Actual Sorong Selatan Regency Government Expenditures  
by Kind of Expenditures (thousand rupiahs), 2017–2020**

Jenis Pendapatan <i>Kind of Revenues</i>	2017	2018
(1)	(2)	(3)
<b>1. Belanja Tidak Langsung/<i>Indirect Expenditures</i></b>		
1.1 Belanja Pegawai/ <i>Personnel Expenditures</i>		
1.2 Belanja Bunga/ <i>Interest Expenditures</i>		
1.3 Belanja Subsidi/ <i>Subsidies Expenditures</i>		
1.4 Belanja Hibah/ <i>Grant Expenditures</i>		
1.5 Belanja Bantuan Sosial/ <i>Social Aid Expenditures</i>		
1.6 Belanja Bagi Hasil/ <i>Sharing Fund Expenditure</i>		
1.7 Belanja Bantuan Keuangan/ <i>Financial Aids Expenditures</i>		
1.8 Belanja Tidak Terduga/ <i>Unpredicted Expenditures</i>		
<b>2. Belanja Langsung/<i>Direct Expenditures</i></b>		
2.1 Belanja Pegawai/ <i>Personnel Expenditures</i>		
2.2 Belanja Barang dan Jasa/ <i>Goods and Services Expenditures</i>		
2.3 Belanja Modal/ <i>Capital Expenditure</i>		
<b>Jumlah/<i>Total</i></b>		

Lanjutan Tabel/*Continued Table 2.4.2*

Jenis Pendapatan <i>Kind of Revenues</i>	2019	2020
(1)	(4)	(5)
<b>1. Belanja Tidak Langsung/<i>Indirect Expenditures</i></b>		
1.1 Belanja Pegawai/ <i>Personnel Expenditures</i>		
1.2 Belanja Bunga/ <i>Interest Expenditures</i>		
1.3 Belanja Subsidi/ <i>Subsidies Expenditures</i>		
1.4 Belanja Hibah/ <i>Grant Expenditures</i>		
1.5 Belanja Bantuan Sosial/ <i>Social Aid Expenditures</i>		
1.6 Belanja Bagi Hasil/ <i>Sharing Fund Expenditure</i>		
1.7 Belanja Bantuan Keuangan/ <i>Financial Aids Expenditures</i>		
1.8 Belanja Tidak Terduga/ <i>Unpredicted Expenditures</i>		
<b>2. Belanja Langsung/<i>Direct Expenditures</i></b>		
2.1 Belanja Pegawai/ <i>Personnel Expenditures</i>		
2.2 Belanja Barang dan Jasa/ <i>Goods and Services Expenditures</i>		
2.3 Belanja Modal/ <i>Capital Expenditure</i>		
<b>Jumlah/<i>Total</i></b>		

Catatan/*Note*: ...Sumber/*Source*: ...



03

**PENDUDUK DAN KETENAGAKERJAAN  
POPULATION AND EMPLOYMENT**



**Jumlah Penduduk  
Kabupaten Sorong Selatan**

**53.167\*** jiwa



\*hasil proyeksi penduduk 2020-2023



**Penduduk Bekerja  
Kabupaten Sorong Selatan**

**25.952** orang





**PENJELASAN TEKNIS**

**TECHNICAL NOTES**

1. Salah satu sumber data kependudukan adalah sensus penduduk yang dilaksanakan setiap sepuluh tahun sekali. Sensus penduduk telah dilaksanakan sebanyak tujuh kali sejak Indonesia merdeka, yaitu tahun 1961, 1971, 1980, 1990, 2000, 2010, dan 2020.

Keenam sensus penduduk sebelumnya dilaksanakan dengan menggunakan metode tradisional, yaitu mencatat setiap penduduk dari rumah ke rumah. Pertama kalinya dalam sejarah sensus penduduk di Indonesia, Sensus Penduduk 2020 (SP2020) menggunakan metode kombinasi yaitu dengan memanfaatkan data Administrasi Kependudukan (Admuduk) dari Direktorat Jenderal Kependudukan dan Pencatatan Sipil (Ditjen Dukcapil) Kementerian Dalam Negeri (Kemendagri) sebagai data dasar pelaksanaan SP2020. Hal ini dirancang dan dilaksanakan sebagai upaya untuk mewujudkan "SATU DATA KEPENDUDUKAN INDONESIA".

SP2020 mencakup seluruh penduduk yang tinggal di wilayah teritorial Indonesia, mencakup Warga Negara Indonesia (WNI) dan Warga Negara Asing (WNA) yang telah menetap atau

1. *One of the sources of demographic data is population census, which is conducted every ten years. Population Census has been conducted seven times since Indonesia's independence: 1961, 1971, 1980, 1990, 2000, 2010, and 2020.*

*The previous six population censuses were carried out using the traditional method, canvassing each person door-to-door. For the first time in the history of the population census in Indonesia, the 2020 Population Census (PC2020) used a combined method, that is utilizing Population Administration data managed by the Directorate General of Population and Civil Registration of the Ministry of Home Affairs as the basic data for the population census. This is designed and implemented as an effort to realize "ONE INDONESIAN POPULATION DATA".*

*PC2020 covered all residents who live in Indonesia's territory, including Indonesian citizens (WNI) and foreign citizens (WNA) who have stayed or plan to stay in Indonesian territory for at least one*

berencana menetap di wilayah Indonesia selama minimal satu tahun. WNI yang dicakup juga termasuk mereka yang berada di luar negeri, yaitu Anggota Korps Diplomatik Republik Indonesia beserta keluarganya di luar negeri dan Anggota TNI/POLRI beserta keluarganya yang sedang melakukan misi perdamaian di luar negeri.

Untuk tahun yang tidak dilaksanakan sensus penduduk, data kependudukan diperoleh dari hasil proyeksi penduduk. Proyeksi penduduk merupakan suatu perhitungan ilmiah yang didasarkan pada asumsi dari komponen-komponen perubahan penduduk, yaitu kelahiran, kematian, dan migrasi (migrasi internasional dan migrasi risen antar provinsi). Proyeksi penduduk interim 2020-2023 dihitung menggunakan data dasar penduduk hasil perapihan umur dari data Administrasi Kependudukan dan SP2020 dengan menggunakan asumsi Angka Kelahiran Total sejak tahun 2020 konstan 2,1 (sesuai Proyeksi Survei Penduduk antar Sensus (SUPAS) 2015-2045), Angka Kematian Bayi (AKB) meneruskan hasil Proyeksi SUPAS 2015-2045, dan pola migrasi 2020 sama dengan pola migrasi hasil SUPAS 2015.

*year. The Indonesian citizens who are covered also include those who are abroad, namely members of the Diplomatic Corps of the Republic of Indonesia and their families abroad and members of the TNI/POLRI and their families who are carrying out Peacekeeping Missions abroad.*

*For the periods besides the census year, population projection is applied to estimate population for those years. The population projection is an estimation based on the demographic components, such as birth, death, and migration (international migration and recent migration). The interim population projection for 2020-2023 is calculated from the single age smoothed combined from Population Administration Data and the 2020 Population Census. It uses the assumption that the Total Fertility Rate (TFR) since 2020 is constant at 2.1 (according to the population projection of 2015-2045 Intercensal Population Survey (SUPAS)), Infant Mortality Rate (IMR) continues the results of the 2015-2045 SUPAS Projection, and the 2020 migration pattern is the same as the pattern of migration in SUPAS2015 results.*

Dalam publikasi ini, data yang disajikan merupakan hasil SP2020 (September), dan hasil proyeksi penduduk interim 2020-2023 (pertengahan tahun/Juni).

*The data presented in this publication are the PC2020 results (September) and the result of interim population projection 2020-2023 (midyear/June).*

2. Penduduk Indonesia adalah semua orang yang berdomisili di wilayah teritorial Indonesia, mencakup Warga Negara Indonesia (WNI) dan Warga Negara Asing (WNA) yang telah menetap selama satu tahun atau lebih atau berencana menetap di wilayah Indonesia selama minimal satu tahun. Pada sensus sebelumnya referensi waktu dalam konsep kependudukan adalah enam bulan. Perubahan ini didasari oleh UU No. 24 Tahun 2013 tentang Perubahan atas UU No. 23 Tahun 2006 tentang Administrasi Kependudukan pada Pasal 15.
  3. Laju pertumbuhan penduduk per tahun adalah angka yang menunjukkan rata-rata tingkat pertambahan penduduk per tahun dalam jangka waktu tertentu. Angka ini dinyatakan sebagai persentase dari penduduk dasar. Metode penghitungan laju pertumbuhan penduduk yang digunakan oleh BPS adalah metode geometrik.
2. *The population of Indonesia are all people who live in Indonesia's territory, including Indonesian citizens and foreign citizens who have lived for one year or more or plan to stay in Indonesia territory for at least one year. In the previous census the time reference in the population concept was six months. This change is based on Law no.24 of 2013 concerning Amendments to Law no. 23 of 2006 concerning Population Administration in Article 15.*
  3. *Annual population growth rate is a number that shows the average rate of population growth per year in a certain period. This rate is a percentage of the basic population. The method used by Statistics Indonesia is the geometric method.*

4. Kepadatan penduduk adalah ukuran persebaran penduduk yang menunjukkan jumlah penduduk untuk setiap kilometer persegi luas wilayah.
  5. Rasio jenis kelamin adalah perbandingan antara jumlah penduduk laki-laki dan jumlah penduduk perempuan pada suatu daerah dan waktu tertentu, yang biasanya dinyatakan dalam banyaknya penduduk laki-laki per 100 perempuan.
4. *Population density is a measure of the distribution of the population which shows the total population for each square kilometer of area.*
  5. *Sex ratio is the ratio between total male population and female population in a certain area and at a certain time, which is usually stated in the number of male residents per 100 females.*

**ULASAN**

**DESCRIPTION**

Jumlah penduduk Kabupaten Sorong Selatan pada hasil proyeksi tengah tahun tahun 2021 sebanyak 53.167 orang.

*The population of South Sorong Regency in the mid year 2021 projection results is 53,167.*

Jumlah penduduk yang termasuk angkatan kerja sebanyak 26.908 orang, sedangkan jumlah penduduk yang termasuk bukan angkatan kerja sebanyak 6.698 orang.

*The number of people who are included in the labor force is 26,908, while the number of people who are not included in the labor force is 6,698.*

<https://sorongselatankab.bps.go.id>

### 3.1 PENDUDUK POPULATION

**Tabel** 3.1.1 **Penduduk, Laju Pertumbuhan Penduduk, Distribusi Persentase Penduduk, Kepadatan Penduduk, Rasio Jenis Kelamin Penduduk Menurut Kecamatan di Kabupaten Sorong Selatan, 2021**  
*Population, Population Growth Rate, Percentage Distribution of Population, Population Density, and Population Sex Ratio by Subdistrict in Sorong Selatan Regency, 2021*

Kecamatan Subdistrict	Penduduk (ribu) Population (thousand)	Laju Pertumbuhan Penduduk per Tahun 2020–2021 Annual Population Growth Rate (%) 2020–2021
(1)	(2)	(3)
Inanwatan		
Matemani		
Kokoda		
Kokoda Utara		
Kais		
Kais Darat		
Moswaren		
Teminabuan		
Seremuk		
Wayer		
Konda		
Saifi		
Sawiat		
Fokour		
Salkma		
<b>Sorong Selatan</b>		

Lanjutan Tabel/*Continued Table* 3.1.1

Kecamatan <i>Subdistrict</i>	Persentase Penduduk <i>Percentage of Total Population</i>	Kepadatan Penduduk per km <sup>2</sup> <i>Population Density per sq.km</i>
(1)	(7)	(8)
Inanwatan		
Matemani		
Kokoda		
Kokoda Utara		
Kais		
Kais Darat		
Moswaren		
Teminabuan		
Seremuk		
Wayer		
Konda		
Saifi		
Sawiat		
Fokour		
Salkma		
<b>Sorong Selatan</b>		

Lanjutan Tabel/Continued Table 3.1.1

Kecamatan Subdistrict	Rasio Jenis Kelamin Penduduk Population Sex Ratio
(1)	(11)
Inanwatan	
Matemani	
Kokoda	
Kokoda Utara	
Kais	
Kais Darat	
Moswaren	
Teminabuan	
Seremuk	
Wayer	
Konda	
Saifi	
Sawiat	
Fokour	
Salkma	
<b>Sorong Selatan</b>	

Catatan/Note: ...

Sumber/Source: ...



**Tabel**  
**Table** 3.1.2

**Jumlah Penduduk Menurut Kelompok Umur dan Jenis Kelamin di Kabupaten Sorong Selatan, 2021**  
*Population by Age Groups and Sex in Sorong Selatan Regency, 2021*

Kelompok Umur <i>Age Groups</i>	Jenis Kelamin/Sex		
	Laki-Laki <i>Male</i>	Perempuan <i>Female</i>	Jumlah <i>Total</i>
(1)	(2)	(3)	(4)
0-4			
5-9			
10-14			
15-19			
20-24			
25-29			
30-34			
35-39			
40-44			
45-49			
50-54			
55-59			
60-64			
65-69			
70-74			
75+			
<b>Sorong Selatan</b>			

Catatan/Note: ...  
Sumber/Source: ...

### 3.2 KETENAGAKERJAAN EMPLOYMENT

**Tabel 3.2.1** Jumlah Penduduk Berumur 15 Tahun Keatas Menurut Jenis Kegiatan Selama Seminggu yang Lalu dan Jenis Kelamin di Kabupaten Sorong Selatan, 2021  
*Population Aged 15 Years and Over by Type of Activity During The Previous Week and Sex in Sorong Selatan Regency, 2021*

Kegiatan Utama <i>Main Activity</i>	Jenis Kelamin/Sex		
	Laki-Laki <i>Male</i>	Perempuan <i>Female</i>	Laki-Laki+ Perempuan <i>Male+Female</i>
(1)	(2)	(3)	(4)
<b>I. Angkatan Kerja/<i>Economically Active</i></b>			
1. Bekerja/ <i>Working</i>	14 402	11 550	25 952
2. Pengangguran Terbuka/ <i>Unemployment</i>	876	80	956
<b>II. Bukan Angkatan Kerja/<i>Not Economically Active</i></b>			
1. Sekolah/ <i>Attending School</i>	1 183	932	2 115
2. Mengurus Rumah Tangga/ <i>Housekeeping</i>	177	3 035	3 212
3. Lainnya/ <i>Others</i>	899	472	1 371
<b>Jumlah/<i>Total</i></b>	<b>17 537</b>	<b>16 069</b>	<b>33 606</b>

Catatan/*Note*:

Sumber/*Source*: BPS, Survei Angkatan Kerja Nasional (Sakernas) Agustus/BPS-Statistics Indonesia, August National Labor Force Survey

**Tabel** 3.2.2  
**Table**

**Penduduk Berumur 15 Tahun ke Atas Menurut Pendidikan Tertinggi yang Ditamatkan dan Jenis Kegiatan Selama Seminggu yang Lalu di Kabupaten Sorong Selatan, 2021**  
*Population 15 Years of Age and Over by Educational Attainment and Type of Activity During the Previous Week in Sorong Selatan Regency, 2021*

Pendidikan Tertinggi yang Ditamatkan <sup>1</sup> <i>Educational Attainment<sup>1</sup></i>	Angkatan Kerja/ <i>Economically Active</i>			Persentase Bekerja terhadap Angkatan Kerja <i>Percentage of Working to Economically Active</i>
	Bekerja <i>Working</i>	Pengangguran <sup>2</sup> <i>Unemployment<sup>2</sup></i>	Jumlah Angkatan Kerja <i>Total of Economically Active</i>	
(1)	(2)	(3)	(4)	(5)
0	10 144	265	10 409	97,45
1	4 800	151	4 951	96,95
2	5 664	215	5 879	96,34
3	5 344	325	5 669	94,27
<b>Jumlah/Total</b>	<b>25 952</b>	<b>956</b>	<b>26 908</b>	<b>96,45</b>

Lanjutan Tabel/Continued Table 3.2.2

Pendidikan Tertinggi yang Ditamatkan <sup>1</sup> Educational Attainment <sup>1</sup>	Bukan Angkatan Kerja Not Economically Active	Jumlah Total	Persentase Angkatan Kerja terhadap Penduduk Usia Kerja Percentage of Economically Active to Working Age Population
(1)	(6)	(7)	(8)
0	2 897	13 306	30,97
1	2 179	7 130	14,73
2	1 277	7 156	17,49
3	345	6 014	16,87
<b>Jumlah/Total</b>	<b>6 698</b>	<b>33 606</b>	<b>80,07</b>

Catatan/Note: <sup>1</sup> 0. ≤ Sekolah Dasar (SD)/≤ Primary School  
 1. Sekolah Menengah Pertama/Junior High School  
 2. Sekolah Menengah Atas/Senior High School  
 3. Perguruan Tinggi/Collage

<sup>2</sup> 1. Mencari pekerjaan/Looking for work  
 2. Mempersiapkan usaha/Establishing a new business/firm  
 3. Merasa tidak mungkin mendapat pekerjaan/Feeling hopeless in looking for work (discouraged job seekers)  
 4. Sudah punya pekerjaan tetapi belum mulai bekerja/Having job already but not starting to work yet

Sumber/Source: BPS, Survei Angkatan Kerja Nasional (Sakernas) Agustus/BPS-Statistics Indonesia, August National Labor Force Survey

**Tabel**  
**Table** 3.2.3

**Penduduk Berumur 15 Tahun Ke Atas yang Bekerja Selama Seminggu yang Lalu Menurut Status Pekerjaan Utama dan Jenis Kelamin di Kabupaten Sorong Selatan, 2021**  
***Population 15 Years of Age and Over who Worked During The Previous Week by Main Employment Status and Sex in Sorong Selatan Regency, 2021***

<b>Status Pekerjaan Utama</b> <b>Main Employment Status</b>	<b>Laki-Laki</b> <b>Male</b>	<b>Perempuan</b> <b>Female</b>	<b>Jumlah</b> <b>Total</b>
(1)	(2)	(3)	(4)
Berusaha sendiri <i>Own account worker</i>	1 821	1 436	3 257
Berusaha dibantu buruh tidak tetap/buruh tidak dibayar <i>Employer assisted by temporary worker/unpaid worker</i>	4 416	2 015	6 431
Berusaha dibantu buruh tetap/buruh dibayar <i>Employer assisted by permanent worker/paid worker</i>	137	0	137
Buruh/Karyawan/Pegawai/ <i>Employee</i>	4 460	2 291	6 751
Pekerja bebas <i>Casual worker</i>	852	72	924
Pekerja keluarga/tak dibayar <i>Family worker/unpaid worker</i>	2 716	5 736	8 452
<b>Jumlah/Total</b>	<b>14 402</b>	<b>11 550</b>	<b>25 952</b>

Catatan/Note: ...

Sumber/Source: BPS, Survei Angkatan Kerja Nasional (Sakernas) Agustus/BPS-Statistics Indonesia, August National Labor Force Survey



# 04

## SOSIAL DAN KESEJAHTERAAN RAKYAT *SOCIAL AND WELFARE*



<https://sorongselatapab.go.id>





**PENJELASAN TEKNIS****TECHNICAL NOTES**

- |  |   |
|--|---|
| <p>1. Tidak/belum pernah sekolah adalah mereka yang tidak pernah atau belum pernah terdaftar dan tidak pernah atau belum pernah aktif mengikuti pendidikan di suatu jenjang pendidikan formal. Termasuk juga yang tamat/belum tamat taman kanak-kanak tetapi tidak melanjutkan ke sekolah dasar.</p> | <p>1. <i>Not/never attending school is someone who has never attended or never been registered in a formal education, such as primary, secondary, and tertiary education. Those who just completed kindergarten are considered as never attended school.</i></p>  |
| <p>2. Masih bersekolah adalah mereka yang terdaftar dan aktif mengikuti pendidikan formal dan nonformal (Paket A, B, atau C), baik pendidikan dasar, menengah maupun pendidikan tinggi. Bagi mahasiswa yang sedang cuti dianggap masih bersekolah.</p>   | <p>2. <i>Attending school is someone who is currently attending primary, secondary, or tertiary education, including package A, package B, or package C. College student who postpones his/her study is considered as attending school.</i></p>   |
| <p>3. Tidak bersekolah lagi adalah mereka yang pernah terdaftar dan aktif mengikuti pendidikan di suatu jenjang pendidikan formal dan nonformal (Paket A, B, atau C), tetapi pada saat pencacahan tidak lagi terdaftar dan tidak aktif mengikuti pendidikan.</p>                                     | <p>3. <i>Not attending school anymore is someone who had enrolled and participated in formal and non-formal education in the past including package A, package B, or package C, but currently does not attend school.</i></p>   |
| <p>4. Tamat sekolah adalah menyelesaikan pelajaran yang ditandai dengan lulus ujian akhir pada kelas atau tingkat terakhir suatu jenjang pendidikan di sekolah negeri maupun swasta dengan mendapatkan tanda tamat belajar/ijazah. Seseorang yang belum mengikuti pelajaran</p>                      | <p>4. <i>Completed particular level of education is someone who has completed particular level of education in private or public school and accepting graduation certificate. Someone who has never attended the highest grade but passed the final exam is considered as completed particular level of</i></p> |

pada kelas tertinggi tetapi telah mengikuti ujian akhir dan lulus dianggap tamat sekolah.

5. Dapat membaca dan menulis artinya dapat membaca dan menulis kata-kata/kalimat sederhana dengan suatu aksara tertentu.
6. Jalur Pendidikan di Indonesia terdiri atas 1) pendidikan formal, 2) pendidikan nonformal, dan 3) pendidikan informal yang ketiganya dapat saling melengkapi dan memperkaya (Undang-Undang No, 20 Tahun 2013 tentang Sistem Pendidikan Nasional).
7. Jenjang Pendidikan Formal terdiri atas pendidikan dasar, pendidikan menengah, dan pendidikan tinggi, Jenis pendidikan yang diajarkan mencakup pendidikan umum, kejuruan, akademik, profesi, vokasi, keagamaan, dan khusus.
  - a. Pendidikan Dasar berbentuk Sekolah Dasar (SD) dan Madrasah Ibtidaiyah (MI) atau bentuk lain yang sederajat serta Sekolah Menengah Pertama(SMP)danMadrasah Tsanawiyah (MTs), atau bentuk lain yang sederajat.
  - b. Pendidikan Menengah berbentuk Sekolah Menengah Atas

education.

5. *Able to read and write is the ability to read and write at least a simple sentence in any letter of alphabets.*
6. *The Education System in Indonesia consists of 1) a formal education, 2) non-formal education, and 3) informal education that all three can be complementary and enriching (Law No, 20 Year 2013 about The National Education System).*
7. *The Formal Education Level consists of primary education, secondary education, and high education, The kind of education that taught consists of general education, vocational, academic, professional, religious, and specific education.*
  - a. *The Primary Education consists of Elementary School and Islamic Elementary School or other equivalent forms and Junior High School and MTs, or other equivalent forms.*
  - b. *The Secondary Education consists of the senior high school, MA, Vocational School, and Vocational Madrasah Aliyah, or other equivalent forms.*

- (SMA), Madrasah Aliyah (MA), Sekolah Menengah Kejuruan (SMK), dan Madrasah Aliyah Kejuruan (MAK), atau bentuk lain yang sederajat.
- c. Pendidikan Tinggi merupakan jenjang pendidikan setelah pendidikan menengah yang mencakup program pendidikan diploma, sarjana, magister, spesialis, dan doktor yang diselenggarakan oleh perguruan tinggi. Perguruan tinggi dapat berbentuk akademi, politeknik, sekolah tinggi, institut, atau universitas.
8. Rumah Sakit adalah tempat pemeriksaan dan perawatan kesehatan, biasanya berada di bawah pengawasan dokter/tenaga medis, yang melayani penderita yang sakit untuk berobat rawat jalan atau rawat inap.
9. Rumah Sakit Bersalin adalah rumah sakit khusus untuk persalinan, dilengkapi pelayanan spesialis pemeriksaan kehamilan, persalinan, rawat inap dan rawat jalan ibu dan anak yang berada di bawah pengawasan dokter spesialis kandungan.
10. Rumah Bersalin adalah
- c. *The High Education consists of the education level after the secondary education that consists of diplomas, bachelor, master, specialist, and doctoral degrees that are held by the college. The colleges can be academy, polytechnic, high school, institute, or university.*
8. *Hospital is a place for health check, usually controlled/supervised by doctors/medical personnel to serve the ill patients to get outpatient or inpatient treatment services.*
9. *Maternity Hospital is a specialized hospital for childbirth, has specialist inspection service to pregnancy, childbirth, hospitalization and outpatient for mothers and children that is under the supervision of an obstetrician.*
10. *Maternity House is health care*

sarana pelayanan kesehatan dengan izin sebagai rumah bersalin, dilengkapi pelayanan pemeriksaan kehamilan, persalinan serta pemeriksaan ibu dan anak yang berada di bawah pengawasan bidan senior.

*facility with a license as a maternity house, equipped with prenatal care, childbirth and examination of mothers and children which is under the supervision of a senior midwife.*

11. Poliklinik adalah sarana kesehatan yang dipakai untuk pelayanan berobat jalan, biasanya berada di bawah pengawasan dokter/tenaga medis.

11. *Polyclinic is a health facility in which to get outpatient services, usually under the control of doctor/medical personnel.*

12. Puskesmas (Pusat Kesehatan Masyarakat) adalah unit pelaksana teknis dinas kesehatan kabupaten/ kota yang mempunyai fungsi utama sebagai penyelenggara pelayanan kesehatan tingkat pertama. Wilayah kerja puskesmas maksimal adalah satu dan untuk dapat menjangkau wilayah kerjanya, puskesmas mempunyai jaringan pelayanan yang meliputi unit Puskesmas Pembantu (Pustu), unit Puskesmas Keliling (Puskel), dan unit bidan desa/komunitas (Peraturan Menteri Kesehatan RI No, 75 Tahun 2014 Tentang Pusat Kesehatan Masyarakat).

12. *Public Health Center is technical implementation unit of regency health department that have the primary function as a first-level health care providers. The working area standard of public health center is one Sub District and to reach their working areas, public health centers have a service network covering subsidiary of public health center, mobile public health center units, and midwife units (Regulation of the Minister of Health of Indonesia Number 75 Year 2014 about Public Health Center).*

13. Apotek adalah suatu tempat tertentu yang digunakan untuk melakukan pekerjaan kefarmasian, dan penyaluran/penjualan obat atau bahan farmasi dan perbekalan kesehatan lainnya kepada masyarakat yang dikelola

13. *Pharmacy is a specific place that is used for pharmaceutical jobs, and distribution/sale of drugs/pharmaceuticals and other medical supplies to people that are administered by trained pharmacist (Regulation of the Minister of*

oleh tenaga apoteker (Peraturan Menteri Kesehatan RI No, 1332 Tahun 2002 Tentang Perubahan Atas Peraturan Menteri Kesehatan RI No, 922/MENKES/PER/X/1993 Tentang Ketentuan dan Tata Cara Pemberian Izin Apotek).

*Health of Indonesia Number 1332 Year 2002 about the Changes of Regulation of the Minister of Health of Indonesia Number 922/MENKES/PER/X/1993 about Pro-vision and Procedures for Administration of Licensed Pharmacies).*

14. Imunisasi adalah memasukkan kuman atau racun penyakit tertentu yang sudah dilemahkan (vaksin) ke dalam tubuh dengan cara disuntik atau diminum (diteteskan dalam mulut) dengan maksud agar terjadi kekebalan tubuh terhadap penyakit tersebut.
15. Keluhan kesehatan adalah keadaan seseorang yang mengalami gangguan kesehatan atau kejiwaan, baik karena penyakit akut, penyakit kronis, kecelakaan, kriminal, atau hal lain.
16. Mengobati sendiri adalah upaya oleh anggota rumah tangga/keluarga dengan melakukan pengobatan sendiri tanpa datang ke tempat fasilitas kesehatan atau memanggil dokter/petugas kesehatan ke rumahnya (misal minum obat modern, jamu, kerokan, kompres, kop, pijat) agar sembuh atau menjadi lebih ringan keluhan kesehatannya.
17. Luas lantai adalah luas lantai yang ditempati dan digunakan untuk keperluan sehari-hari (sebatas
14. *Immunization is putting enervated microbe of a certain disease into human body by injection or drinking (dropping into mouth) to make the body immune to that disease.*
15. *Health complaint is a condition where a person has health or mental problems because of acute illness, chronically illness, accident, crimes, or others.*
16. *Self treatment is an effort of household members/family to have a health treatment by themselves without visiting health facilities or a doctor/health personnel (for instance, by taking modern medicine, herb medicine, chief with a coin, compress, cupping suction, massage) in order to recover from illness or reduce the health complaint.*
17. *Floor area is the total area which is occupied and utilized daily.*

atap).

18. Air ledeng adalah sumber air yang berasal dari air yang telah melalui proses penjernihan dan penyehatan sebelum dialirkan kepada konsumen melalui instalasi berupa saluran air, Sumber air ini biasanya diusahakan oleh PAM/PDAM/BPAM, Termasuk dalam hal ini air ledeng yang didapat secara eceran.
  19. Sumur terlindung adalah air yang berasal dari dalam tanah yang digali dan lingkaran sumur tersebut dilindungi oleh tembok paling sedikit 0,8 meter di atas tanah dan 3 meter ke bawah tanah, serta ada lantai semen sejauh 1 meter dari lingkaran sumur.
  20. Status penguasaan bangunan tempat tinggal milik sendiri adalah jika tempat tinggal tersebut pada waktu pencacahan betul-betul sudah milik kepala rumah tangga atau salah seorang anggota rumah tangga, Rumah yang dibeli secara angsuran melalui kredit bank atau rumah dengan status sewa beli dianggap rumah milik sendiri.
  21. Bencana Alam adalah peristiwa atau serangkaian peristiwa yang mengancam dan mengganggu kehidupan / penghidupan masyarakat yang disebabkan oleh
18. *Pipe water is a water source that comes from water that has been through a process of purification and sanitation before distribute to consumers through an instalation of water lines, This water source is usually distributed by PAM/PDAM/BPAM, This include a pipe water that sold at retail.*
  19. *Protected wells is water that comes from the soil were excavated and the circumference of the well was protected by walls at least 0,8 meters above ground and 3 meters underground, and cement floor as far as 1 meter from the well circumference.*
  20. *Own ownership property status is a status of dwelling occupied belongs to the head of household or one of the household member, Houses bought through bank credit or houses with leasing status were also categorized as an own property.*
  21. *Natural Disaster is an event or series of events that threaten and disrupt the lives and livelihoods caused by natural factors such as: earthquake, tsunami, volcanic eruption, flood,*

faktor alam antara lain berupa gempa bumi, tsunami, gunung meletus, banjir, kekeringan, angin topan, dan tanah longsor sehingga mengakibatkan kerugian materi maupun non-materi.

*flash flood, drought, typhoon/ cyclone, and landslide so it can lead to result in loss of material and non-material.*

<https://sorongselatankab.bps.go.id>





**ULASAN**

Angka Partipasi Kasar Kabupaten Sorong Selatan untuk jenjang pendidikan SD/Sederajat sebesar 124,28. Lalu untuk jenjang SMP/Sederajat sebesar 84,64. Sedangkan untuk jenjang SMA/Sederajat sebesar 79,08.

Kemudian untuk persentase melek huruf di Kabupaten Sorong Selatan, yang paling tinggi berada pada kelompok umur 15-19 tahun, yaitu hingga 100 persen. Ini artinya, bahwa anak-anak di Kabupaten Sorong Selatan yang berumur 15-19 tahun hampir semuanya sudah bisa membaca.

**DESCRIPTION**

*The Gross Participation Rate for Sorong Selatan Regency for elementary/ equivalent education level is 124.28. Then for the SMP/Equivalent level of 84.64. Meanwhile, for the SMA/equivalent level, it is 79.08.*

*Then for the percentage of literacy in South Sorong Regency, the highest is in the 15-19 year age group, which is up to 100 percent. This means that almost all of the children in South Sorong Regency aged 15-19 years can read.*

<https://sorongselatanka.bps.go.id>

#### 4.1 PENDIDIKAN EDUCATION

**Tabel 4.1.1** Jumlah Sekolah, Guru, dan Murid Taman Kanak-Kanak (TK) di Bawah Kementerian Pendidikan dan Kebudayaan Menurut Kecamatan di Kabupaten Sorong Selatan, 2020/2021 dan 2021/2022  
*Number of Schools, Teachers, and Pupils in Kindergarten Under The Ministry of Education and Culture by Subdistrict in Sorong Selatan Regency, 2020/2021 and 2021/2022*

Kecamatan Subdistrict	Sekolah/Schools					
	Negeri/Public		Swasta/Private		Jumlah/Total	
	2020/2021	2021/2022	2020/2021	2021/2022	2020/2021	2021/2022
(1)	(2)	(3)	(4)	(5)	(6)	(7)
Inanwatan						
Matemani						
Kokoda						
Kokoda Utara						
Kais						
Kais Darat						
Moswaren						
Teminabuan						
Seremuk						
Wayer						
Konda						
Saifi						
Sawiat						
Fokour						
Salkma						
<b>Sorong Selatan</b>						

Lanjutan Tabel/*Continued Table 4.1.1*

Kecamatan <i>Subdistrict</i>	Guru <sup>1</sup> / <i>Teachers</i> <sup>1</sup>					
	Negeri/ <i>Public</i>		Swasta/ <i>Private</i>		Jumlah/ <i>Total</i>	
	2020/2021	2021/2022	2020/2021	2021/2022	2020/2021	2021/2022
(1)	(8)	(9)	(10)	(11)	(12)	(13)
Inanwatan						
Matemani						
Kokoda						
Kokoda Utara						
Kais						
Kais Darat						
Moswaren						
Teminabuan						
Seremuk						
Wayer						
Konda						
Saifi						
Sawiat						
Fokour						
Salkma						
<b>Sorong Selatan</b>						

Lanjutan Tabel/*Continued Table 4.1.1*

Kecamatan <i>Subdistrict</i>	Murid/ <i>Pupils</i>					
	Negeri/ <i>Public</i>		Swasta/ <i>Private</i>		Jumlah/ <i>Total</i>	
	2020/2021	2021/2022	2020/2021	2021/2022	2020/2021	2021/2022
(1)	(14)	(15)	(16)	(17)	(18)	(19)
Inanwatan						
Matemani						
Kokoda						
Kokoda Utara						
Kais						
Kais Darat						
Moswaren						
Teminabuan						
Seremuk						
Wayer						
Konda						
Saifi						
Sawiat						
Fokour						
Salkma						
<b>Sorong Selatan</b>						

Catatan/*Note*: <sup>1</sup> Jumlah guru termasuk kepala sekolah dan guru/*The total of teachers including headmaster and teacher*

Sumber/*Source*: Kementerian Pendidikan dan Kebudayaan, Data Semester Ganjil/*Ministry of Educations and Culture, Odd semester report data*

**Tabel**  
**Table** 4.1.2

**Jumlah Sekolah, Guru, dan Murid Raudatul Athfal (RA)  
di Bawah Kementerian Agama Menurut Kecamatan di  
Kabupaten Sorong Selatan, 2019/2020 dan 2020/2021**  
*Number of Schools, Teachers, and Pupils in Raudatul Athfal  
(RA) Under The Ministry of Religious Affairs by Subdistrict in  
Sorong Selatan Regency, 2019/2020 and 2020/2021*

Kecamatan Subdistrict	Sekolah/Schools		Guru/Teachers		Murid/Pupils	
	2019/2020	2020/2021	2019/2020	2020/2021	2019/2020	2020/2021
(1)	(2)	(3)	(4)	(5)	(6)	(7)
Inanwatan						
Matemani						
Kokoda						
Kokoda Utara						
Kais						
Kais Darat						
Moswaren						
Teminabuan						
Seremuk						
Wayer						
Konda						
Saifi						
Sawiat						
Fokour						
Salkma						
<b>Sorong Selatan</b>						

Catatan/Note: Seluruh Raudatul Athfal (RA) berstatus swasta/All Raudatul Athfal (RA) are private  
Sumber/Source: Kementerian Agama, Data Semester Ganjil/Ministry of Religious Affairs, Odd semester report data

**Tabel**  
**Table** 4.1.3

**Jumlah Sekolah, Guru, dan Murid Sekolah Dasar (SD)  
di Bawah Kementerian Pendidikan dan Kebudayaan  
Menurut Kecamatan di Kabupaten Sorong Selatan,  
2020/2021 dan 2021/2022**  
*Number of Schools, Teachers, and Pupils in Primary Schools  
Under The Ministry of Education and Culture by Subdistrict  
in Sorong Selatan Regency, 2020/2021 and 2021/2022*

Kecamatan Subdistrict	Sekolah/Schools					
	Negeri/Public		Swasta/Private		Jumlah/Total	
	2020/2021	2021/2022	2020/2021	2021/2022	2020/2021	2021/2022
(1)	(2)	(3)	(4)	(5)	(6)	(7)
Inanwatan						
Matemani						
Kokoda						
Kokoda Utara						
Kais						
Kais Darat						
Moswaren						
Teminabuan						
Seremuk						
Wayer						
Konda						
Saifi						
Sawiat						
Fokour						
Salkma						
<b>Sorong Selatan</b>						

Lanjutan Tabel/*Continued Table* 4.1.3

Kecamatan Subdistrict	Guru <sup>1</sup> /Teachers <sup>1</sup>					
	Negeri/Public		Swasta/Private		Jumlah/Total	
	2020/2021	2021/2022	2020/2021	2021/2022	2020/2021	2021/2022
(1)	(8)	(9)	(10)	(11)	(12)	(13)
Inanwatan						
Matemani						
Kokoda						
Kokoda Utara						
Kais						
Kais Darat						
Moswaren						
Teminabuan						
Seremuk						
Wayer						
Konda						
Saifi						
Sawiat						
Fokour						
Salkma						
<b>Sorong Selatan</b>						

Lanjutan Tabel/*Continued Table 4.1.3*

Kecamatan Subdistrict	Murid/Pupils					
	Negeri/Public		Swasta/Private		Jumlah/Total	
	2020/2021	2021/2022	2020/2021	2021/2022	2020/2021	2021/2022
(1)	(14)	(15)	(16)	(17)	(18)	(19)
Inanwatan						
Matemani						
Kokoda						
Kokoda Utara						
Kais						
Kais Darat						
Moswaren						
Teminabuan						
Seremuk						
Wayer						
Konda						
Saifi						
Sawiat						
Fokour						
Salkma						
<b>Sorong Selatan</b>						

Catatan/Note: <sup>1</sup> Jumlah guru termasuk kepala sekolah dan guru/*The total of teachers including headmaster and teacher*  
 Sumber/Source: Kementerian Pendidikan dan Kebudayaan, Sistem Data Pokok Pendidikan, data semester ganjil/*Ministry of Educations and Culture, Basic Education Data System, odd semester report data*



**Tabel**  
**Table** 4.1.4

**Jumlah Sekolah, Guru, dan Murid Madrasah Ibtidaiyah (MI) di Bawah Kementerian Agama Menurut Kecamatan di Kabupaten Sorong Selatan, 2019/2020 dan 2020/2021**  
**Number of Schools, Teachers, and Pupils in Madrasah Ibtidaiyah (MI) Under The Ministry of Religious Affairs by Subdistrict in Sorong Selatan Regency, 2019/2020 and 2020/2021**

Kecamatan Subdistrict	Sekolah/Schools					
	Negeri/Public		Swasta/Private		Jumlah/Total	
	2019/2020	2020/2021	2019/2020	2020/2021	2019/2020	2020/2021
(1)	(2)	(3)	(4)	(5)	(6)	(7)
Inanwatan						
Matemani						
Kokoda						
Kokoda Utara						
Kais						
Kais Darat						
Moswaren						
Teminabuan						
Seremuk						
Wayer						
Konda						
Saifi						
Sawiat						
Fokour						
Salkma						
<b>Sorong Selatan</b>						

Lanjutan Tabel/*Continued Table 4.1.4*

Kecamatan Subdistrict	Guru/Teachers					
	Negeri/Public		Swasta/Private		Jumlah/Total	
	2019/2020	2020/2021	2019/2020	2020/2021	2019/2020	2020/2021
(1)	(8)	(9)	(10)	(11)	(12)	(13)
Inanwatan						
Matemani						
Kokoda						
Kokoda Utara						
Kais						
Kais Darat						
Moswaren						
Teminabuan						
Seremuk						
Wayer						
Konda						
Saifi						
Sawiat						
Fokour						
Salkma						
<b>Sorong Selatan</b>						

Lanjutan Tabel/*Continued Table 4.1.4*

Kecamatan Subdistrict	Murid/Pupils					
	Negeri/Public		Swasta/Private		Jumlah/Total	
	2019/2020	2020/2021	2019/2020	2020/2021	2019/2020	2020/2021
(1)	(14)	(15)	(16)	(17)	(18)	(19)
Inanwatan						
Matemani						
Kokoda						
Kokoda Utara						
Kais						
Kais Darat						
Moswaren						
Teminabuan						
Seremuk						
Wayer						
Konda						
Saifi						
Sawiat						
Fokour						
Salkma						
<b>Sorong Selatan</b>						

Catatan/Note: ....

Sumber/Source: Kementerian Agama, EMIS, Data Semester Ganjil/Ministry of Religious Affairs, EMIS, Odd semester report data

**Tabel**  
**Table** 4.1.5

**Jumlah Sekolah, Guru, dan Murid Sekolah Menengah Pertama (SMP) di Bawah Kementerian Pendidikan dan Kebudayaan Menurut Kecamatan di Kabupaten Sorong Selatan, 2020/2021 dan 2021/2022**  
**Number of Schools, Teachers, and Pupils in Lower Secondary Schools Under The Ministry of Education and Culture by Subdistrict in Sorong Selatan Regency, 2020/2021 and 2021/2022**

Kecamatan Subdistrict	Sekolah/Schools					
	Negeri/Public		Swasta/Private		Jumlah/Total	
	2020/2021	2021/2022	2020/2021	2021/2022	2020/2021	2021/2022
(1)	(2)	(3)	(4)	(5)	(6)	(7)
Inanwatan						
Matemani						
Kokoda						
Kokoda Utara						
Kais						
Kais Darat						
Moswaren						
Teminabuan						
Seremuk						
Wayer						
Konda						
Saifi						
Sawiat						
Fokour						
Salkma						
<b>Sorong Selatan</b>						

Lanjutan Tabel/*Continued Table* 4.1.5

Kecamatan Subdistrict	Guru <sup>1</sup> /Teachers <sup>1</sup>					
	Negeri/Public		Swasta/Private		Jumlah/Total	
	2020/2021	2021/2022	2020/2021	2021/2022	2020/2021	2021/2022
(1)	(8)	(9)	(10)	(11)	(12)	(13)
Inanwatan						
Matemani						
Kokoda						
Kokoda Utara						
Kais						
Kais Darat						
Moswaren						
Teminabuan						
Seremuk						
Wayer						
Konda						
Saifi						
Sawiat						
Fokour						
Salkma						
<b>Sorong Selatan</b>						

Lanjutan Tabel/Continued Table 4.1.5

Kecamatan Subdistrict	Murid/Pupils					
	Negeri/Public		Swasta/Private		Jumlah/Total	
	2020/2021	2021/2022	2020/2021	2021/2022	2020/2021	2021/2022
(1)	(14)	(15)	(16)	(17)	(18)	(19)
Inanwatan						
Matemani						
Kokoda						
Kokoda Utara						
Kais						
Kais Darat						
Moswaren						
Teminabuan						
Seremuk						
Wayer						
Konda						
Saifi						
Sawiat						
Fokour						
Salkma						
<b>Sorong Selatan</b>						

Catatan/Note: <sup>1</sup> Jumlah guru termasuk kepala sekolah dan guru/The total of teachers including headmaster and teacher

Sumber/Source: Kementerian Pendidikan dan Kebudayaan, Sistem Data Pokok Pendidikan, data semester ganjil/Ministry of Educations and Culture, Basic Education Data System, odd semester report data

**Tabel**  
**Table** 4.1.6

**Jumlah Sekolah, Guru, dan Murid Madrasah Tsanawiyah (MTs) di Bawah Kementerian Agama Menurut Kecamatan di Kabupaten Sorong Selatan, 2019/2020 dan 2020/2021**  
**Number of Schools, Teachers, and Pupils in Madrasah Tsanawiyah (MTs) Under The Ministry of Religious Affairs by Subdistrict in Sorong Selatan Regency, 2019/2020 and 2020/2021**

Kecamatan Subdistrict	Sekolah/Schools					
	Negeri/Public		Swasta/Private		Jumlah/Total	
	2019/2020	2020/2021	2019/2020	2020/2021	2019/2020	2020/2021
(1)	(2)	(3)	(4)	(5)	(6)	(7)
Inanwatan						
Matemani						
Kokoda						
Kokoda Utara						
Kais						
Kais Darat						
Moswaren						
Teminabuan						
Seremuk						
Wayer						
Konda						
Saifi						
Sawiat						
Fokour						
Salkma						
<b>Sorong Selatan</b>						

Lanjutan Tabel/*Continued Table* 4.1.6

Kecamatan Subdistrict	Guru/Teachers					
	Negeri/Public		Swasta/Private		Jumlah/Total	
	2019/2020	2020/2021	2019/2020	2020/2021	2019/2020	2020/2021
(1)	(8)	(9)	(10)	(11)	(12)	(13)
Inanwatan						
Matemani						
Kokoda						
Kokoda Utara						
Kais						
Kais Darat						
Moswaren						
Teminabuan						
Seremuk						
Wayer						
Konda						
Saifi						
Sawiat						
Fokour						
Salkma						
<b>Sorong Selatan</b>						



Lanjutan Tabel/*Continued Table* 4.1.6

Kecamatan Subdistrict	Murid/Pupils					
	Negeri/Public		Swasta/Private		Jumlah/Total	
	2019/2020	2020/2021	2019/2020	2020/2021	2019/2020	2020/2021
(1)	(14)	(15)	(16)	(17)	(18)	(19)
Inanwatan						
Matemani						
Kokoda						
Kokoda Utara						
Kais						
Kais Darat						
Moswaren						
Teminabuan						
Seremuk						
Wayer						
Konda						
Saifi						
Sawiat						
Fokour						
Salkma						
<b>Sorong Selatan</b>						

Catatan/Note: ....

Sumber/Source: Kementerian Agama, EMIS, Data Semester Ganjil/Ministry of Religious Affairs, EMIS, Odd semester report data

**Tabel**  
**Table 4.1.7**

**Jumlah Sekolah, Guru, dan Murid Sekolah Menengah Atas (SMA) di Bawah Kementerian Pendidikan dan Kebudayaan Menurut Kecamatan di Kabupaten Sorong Selatan, 2020/2021 dan 2021/2022**  
***Number of Schools, Teachers, and Pupils in Upper Secondary Schools Under The Ministry of Education and Culture by Subdistrict in Sorong Selatan Regency, 2020/2021 and 2021/2022***

Kecamatan Subdistrict	Sekolah/Schools					
	Negeri/Public		Swasta/Private		Jumlah/Total	
	2020/2021	2021/2022	2020/2021	2021/2022	2020/2021	2021/2022
(1)	(2)	(3)	(4)	(5)	(6)	(7)
Inanwatan						
Matemani						
Kokoda						
Kokoda Utara						
Kais						
Kais Darat						
Moswaren						
Teminabuan						
Seremuk						
Wayer						
Konda						
Saifi						
Sawiat						
Fokour						
Salkma						
<b>Sorong Selatan</b>						

Lanjutan Tabel/*Continued Table* 4.1.7

Kecamatan Subdistrict	Guru <sup>1</sup> /Teachers <sup>1</sup>					
	Negeri/Public		Swasta/Private		Jumlah/Total	
	2020/2021	2021/2022	2020/2021	2021/2022	2020/2021	2021/2022
(1)	(8)	(9)	(10)	(11)	(12)	(13)
Inanwatan						
Matemani						
Kokoda						
Kokoda Utara						
Kais						
Kais Darat						
Moswaren						
Teminabuan						
Seremuk						
Wayer						
Konda						
Saifi						
Sawiat						
Fokour						
Salkma						
<b>Sorong Selatan</b>						

Lanjutan Tabel/Continued Table 4.1.7

Kecamatan Subdistrict	Murid/Pupils					
	Negeri/Public		Swasta/Private		Jumlah/Total	
	2020/2021	2021/2022	2020/2021	2021/2022	2020/2021	2021/2022
(1)	(14)	(15)	(16)	(17)	(18)	(19)
Inanwatan						
Matemani						
Kokoda						
Kokoda Utara						
Kais						
Kais Darat						
Moswaren						
Teminabuan						
Seremuk						
Wayer						
Konda						
Saifi						
Sawiat						
Fokour						
Salkma						
<b>Sorong Selatan</b>						

Catatan/Note: <sup>1</sup> Jumlah guru termasuk kepala sekolah dan guru/The total of teachers including headmaster and teacher  
 Sumber/Source: Kementerian Pendidikan dan Kebudayaan, Sistem Data Pokok Pendidikan, data semester ganjil/Ministry of Educations and Culture, Basic Education Data System, odd semester report data

**Tabel**  
**Table** 4.1.8

**Jumlah Sekolah, Guru, dan Murid Sekolah Menengah Kejuruan (SMK) di Bawah Kementerian Pendidikan dan Kebudayaan Menurut Kecamatan di Kabupaten Sorong Selatan, 2020/2021 dan 2021/2022**

*Number of Schools, Teachers, and Pupils in Vocational High Schools Under The Ministry of Education and Culture by Subdistrict in Sorong Selatan Regency, 2020/2021 and 2021/2022*

Kecamatan Subdistrict	Sekolah/Schools					
	Negeri/Public		Swasta/Private		Jumlah/Total	
	2020/2021	2021/2022	2020/2021	2021/2022	2020/2021	2021/2022
(1)	(2)	(3)	(4)	(5)	(6)	(7)
Inanwatan						
Matemani						
Kokoda						
Kokoda Utara						
Kais						
Kais Darat						
Moswaren						
Teminabuan						
Seremuk						
Wayer						
Konda						
Saifi						
Sawiat						
Fokour						
Salkma						
<b>Sorong Selatan</b>						

Lanjutan Tabel/*Continued Table 4.1.8*

Kecamatan Subdistrict	Guru <sup>1</sup> /Teachers <sup>1</sup>					
	Negeri/Public		Swasta/Private		Jumlah/Total	
	2020/2021	2021/2022	2020/2021	2021/2022	2020/2021	2021/2022
(1)	(8)	(9)	(10)	(11)	(12)	(13)
Inanwatan						
Matemani						
Kokoda						
Kokoda Utara						
Kais						
Kais Darat						
Moswaren						
Teminabuan						
Seremuk						
Wayer						
Konda						
Saifi						
Sawiat						
Fokour						
Salkma						
<b>Sorong Selatan</b>						

Lanjutan Tabel/*Continued Table* 4.1.8

Kecamatan Subdistrict	Murid/Pupils					
	Negeri/Public		Swasta/Private		Jumlah/Total	
	2020/2021	2021/2022	2020/2021	2021/2022	2020/2021	2021/2022
(1)	(14)	(15)	(16)	(17)	(18)	(19)
Inanwatan						
Matemani						
Kokoda						
Kokoda Utara						
Kais						
Kais Darat						
Moswaren						
Teminabuan						
Seremuk						
Wayer						
Konda						
Saifi						
Sawiat						
Fokour						
Salkma						
<b>Sorong Selatan</b>						

Catatan/Note: <sup>1</sup> Guru yang mengajar di 2 sekolah atau lebih dihitung di masing-masing sekolah. Jumlah guru termasuk kepala sekolah dan guru/*The teacher who taught in two schools or more counted in every school. The total of teachers including headmaster and teacher*

Sumber/Source: Kementerian Pendidikan dan Kebudayaan, Sistem Data Pokok Pendidikan, data semester ganjil/*Ministry of Educations and Culture, Basic Education Data System, odd semester report data*

**Tabel**  
**Table 4.1.9**

**Jumlah Sekolah, Guru, dan Murid Madrasah Aliyah (MA) di Bawah Kementerian Agama Menurut Kecamatan di Kabupaten Sorong Selatan, 2019/2020 dan 2020/2021**  
**Number of Schools, Teachers, and Pupils in Madrasah Aliyah (MA) Under the Ministry of Religious Affairs by Subdistrict in Sorong Selatan Regency, 2019/2020 and 2020/2021**

Kecamatan Subdistrict	Sekolah/Schools					
	Negeri/Public		Swasta/Private		Jumlah/Total	
	2019/2020	2020/2021	2019/2020	2020/2021	2019/2020	2020/2021
(1)	(2)	(3)	(4)	(5)	(6)	(7)
Inanwatan						
Matemani						
Kokoda						
Kokoda Utara						
Kais						
Kais Darat						
Moswaren						
Teminabuan						
Seremuk						
Wayer						
Konda						
Saifi						
Sawiat						
Fokour						
Salkma						
<b>Sorong Selatan</b>						



Lanjutan Tabel/*Continued Table 4.1.9*

Kecamatan Subdistrict	Guru/Teachers					
	Negeri/Public		Swasta/Private		Jumlah/Total	
	2019/2020	2020/2021	2019/2020	2020/2021	2019/2020	2020/2021
(1)	(8)	(9)	(10)	(11)	(12)	(13)
Inanwatan						
Matemani						
Kokoda						
Kokoda Utara						
Kais						
Kais Darat						
Moswaren						
Teminabuan						
Seremuk						
Wayer						
Konda						
Saifi						
Sawiat						
Fokour						
Salkma						
<b>Sorong Selatan</b>						

Lanjutan Tabel/*Continued Table* 4.1.9

Kecamatan Subdistrict	Murid/Pupils					
	Negeri/Public		Swasta/Private		Jumlah/Total	
	2019/2020	2020/2021	2019/2020	2020/2021	2019/2020	2020/2021
(1)	(14)	(15)	(16)	(17)	(18)	(19)
Inanwatan						
Matemani						
Kokoda						
Kokoda Utara						
Kais						
Kais Darat						
Moswaren						
Teminabuan						
Seremuk						
Wayer						
Konda						
Saifi						
Sawiat						
Fokour						
Salkma						
<b>Sorong Selatan</b>						

Catatan/Note: ...

Sumber/Source: Kementerian Agama, EMIS, Data Semester Ganjil/Ministry of Religious Affairs, EMIS, Odd semester report data

**Tabel**  
**Table** 4.1.10

**Jumlah Desa<sup>1</sup>/Kelurahan yang Memiliki Fasilitas Sekolah Menurut Kecamatan dan Tingkat Pendidikan di Kabupaten Sorong Selatan, 2019–2021**  
**Number of Villages<sup>1</sup>/Kelurahan Having Educational Facilities by Subdistrict and Educational Level in Sorong Selatan Regency, 2019–2021**

Kecamatan Subdistrict	SD Primary School		
	2019	2020	2021
(1)	(2)	(3)	(4)
Inanwatan			
Matemani			
Kokoda			
Kokoda Utara			
Kais			
Kais Darat			
Moswaren			
Teminabuan			
Seremuk			
Wayer			
Konda			
Saifi			
Sawiat			
Fokour			
Salkma			
<b>Sorong Selatan</b>			

Lanjutan Tabel/*Continued Table* 4.1.10

Kecamatan <i>Subdistrict</i>	SMP <i>Junior High School</i>		
	2019	2020	2021
(1)	(5)	(6)	(7)
Inanwatan			
Matemani			
Kokoda			
Kokoda Utara			
Kais			
Kais Darat			
Moswaren			
Teminabuan			
Seremuk			
Wayer			
Konda			
Saifi			
Sawiat			
Fokour			
Salkma			
<b>Sorong Selatan</b>			

Lanjutan Tabel/*Continued Table* 4.1.10

Kecamatan <i>Subdistrict</i>	SMA <i>Senior High School</i>		
	2019	2020	2021
(1)	(8)	(9)	(10)
Inanwatan			
Matemani			
Kokoda			
Kokoda Utara			
Kais			
Kais Darat			
Moswaren			
Teminabuan			
Seremuk			
Wayer			
Konda			
Saifi			
Sawiat			
Fokour			
Salkma			
<b>Sorong Selatan</b>			

Lanjutan Tabel/*Continued Table* 4.1.10

Kecamatan <i>Subdistrict</i>	SMK <i>Vocational School</i>		
	2019	2020	2021
(1)	(11)	(12)	(13)
Inanwatan			
Matemani			
Kokoda			
Kokoda Utara			
Kais			
Kais Darat			
Moswaren			
Teminabuan			
Seremuk			
Wayer			
Konda			
Saifi			
Sawiat			
Fokour			
Salkma			
<b>Sorong Selatan</b>			

Lanjutan Tabel/*Continued Table* 4.1.10

Kecamatan <i>Subdistrict</i>	Perguruan Tinggi <i>University</i>		
	2019	2020	2021
(1)	(14)	(15)	(16)
Inanwatan			
Matemani			
Kokoda			
Kokoda Utara			
Kais			
Kais Darat			
Moswaren			
Teminabuan			
Seremuk			
Wayer			
Konda			
Saifi			
Sawiat			
Fokour			
Salkma			
<b>Sorong Selatan</b>			

Catatan/*Note*: <sup>1</sup> Desa pada tabel ini termasuk Unit Permukiman Transmigrasi (UPT) yang masih dibina oleh kementerian terkait dan nagari di Provinsi Sumatera Barat/*Villages in this table include Transmigration Settlement Unit which is still fostered by the relevant ministries and the nagari in the Province of Sumatera Barat*

Sumber/*Source*: BPS, Pendataan Potensi Desa (Podes)/ *BPS-Statistics Indonesia, Village Potential Data Collection*

**Tabel**  
**Table** 4.1.11

**Angka Partisipasi Murni (APM) dan Angka Partisipasi Kasar (APK) Menurut Jenjang Pendidikan di Kabupaten Sorong Selatan, 2020 dan 2021**  
**Net Enrollment Rate and Gross Enrollment Ratio by Educational Level in Sorong Selatan Regency, 2020 and 2021**

Jenjang Pendidikan Educational Level	Angka Partisipasi Murni (APM) Net Enrollment Rate		Angka Partisipasi Kasar (APK) Gross Enrollment Ratio	
	2020	2021	2020	2021
(1)	(2)	(3)	(4)	(5)
SD/MI/Sederajat Primary School	-	93,48	-	124,28
SMP/MTs/ Sederajat Lower Secondary School	-	56,90	-	84,64
SMA/SMK/MA/Sederajat Upper Secondary School	-	56,06	-	79,08

Catatan/Note: ...

Sumber/Source: BPS, Survei Sosial Ekonomi Nasional (Susenas)/BPS-Statistics Indonesia, National Socioeconomic Survey



**Tabel**  
**Table** 4.1.12**Persentase Penduduk Berumur 15 Tahun ke Atas yang Melek Huruf Menurut Kelompok Umur di Kabupaten Sorong Selatan, 2020 dan 2021**  
*Percentage of Literate People Aged 15 Years and Over by Age Group in Sorong Selatan Regency, 2020 and 2021*

<b>Kelompok Umur</b> <i>Age Group</i>	<b>2020</b>	<b>2021</b>
(1)	(2)	(3)
15–19	99,86	100,00
20–24	98,94	99,87
25–29	99,63	97,04
30–34	95,80	97,15
35–39	98,88	93,94
40–44	90,39	92,68
45–49	99,16	97,65
50+	89,63	90,79
<b>Jumlah/Total</b>	<b>95,99</b>	<b>95,73</b>
<b>15–24</b>	<b>99,46</b>	<b>99,94</b>
<b>15–44</b>	<b>97,55</b>	<b>97,09</b>
<b>15+</b>	<b>95,99</b>	<b>95,73</b>
<b>45+</b>	<b>92,32</b>	<b>92,68</b>

Catatan/Note: ...

Sumber/Source: BPS, Survei Sosial Ekonomi Nasional (Susenas)/BPS-Statistics Indonesia, National Socioeconomic Survey

## 4.2 KESEHATAN HEALTH

**Tabel** 4.2.1 **Jumlah Desa<sup>1</sup>/Kelurahan Yang Memiliki Sarana Kesehatan Menurut Kecamatan di Kabupaten Sorong Selatan, 2019–2021**  
**Number of Villages<sup>1</sup>/Kelurahan Having Health Facilities by Subdistrict in Sorong Selatan Regency, 2019–2021**

Kecamatan Subdistrict	Rumah Sakit Hospital		
	2019	2020	2021
(1)	(2)	(3)	(4)
Inanwatan	-	-	-
Matemani	-	-	-
Kokoda	-	-	-
Kokoda Utara	-	-	-
Kais	-	-	-
Kais Darat	-	-	-
Moswaren	-	-	-
Teminabuan	1	1	1
Seremuk	-	-	-
Wayer	-	-	-
Konda	-	-	-
Saifi	-	-	-
Sawiat	-	-	-
Fokour	-	-	-
Salkma	-	-	-
<b>Sorong Selatan</b>	<b>1</b>	<b>1</b>	<b>1</b>

Lanjutan Tabel/*Continued Table* 4.2.1

Kecamatan <i>Subdistrict</i>	Rumah Sakit Bersalin <i>Maternity Hospital</i>		
	2019	2020	2021
(1)	(5)	(6)	(7)
Inanwatan	-	-	-
Matemani	-	-	-
Kokoda	-	-	-
Kokoda Utara	-	-	-
Kais	-	-	-
Kais Darat	-	-	-
Moswaren	-	-	-
Teminabuan	-	-	-
Seremuk	-	-	-
Wayer	-	-	-
Konda	-	-	-
Saifi	-	-	-
Sawiat	-	-	-
Fokour	-	-	-
Salkma	-	-	-
<b>Sorong Selatan</b>	-	-	-

Lanjutan Tabel/Continued Table 4.2.1

Kecamatan Subdistrict	Poliklinik Polyclinic		
	2019	2020	2021
(1)	(8)	(9)	(10)
Inanwatan	-	-	-
Matemani	-	-	-
Kokoda	-	-	-
Kokoda Utara	-	-	-
Kais	-	-	-
Kais Darat	-	-	-
Moswaren	-	-	-
Teminabuan	-	-	-
Seremuk	-	-	-
Wayer	-	-	-
Konda	-	-	-
Saifi	-	-	-
Sawiat	-	-	-
Fokour	-	-	-
Salkma	-	-	-
<b>Sorong Selatan</b>	-	-	-

Lanjutan Tabel/*Continued Table 4.2.1*

Kecamatan <i>Subdistrict</i>	Puskesmas <i>Public Health Center</i>		
	2019	2020	2021
(1)	(11)	(12)	(13)
Inanwatan	1	1	1
Matemani	1	1	1
Kokoda	1	1	1
Kokoda Utara	1	1	1
Kais	1	1	1
Kais Darat	1	1	1
Moswaren	1	1	1
Teminabuan	1	2	2
Seremuk	1	1	1
Wayer	1	1	1
Konda	1	1	1
Saifi	1	1	1
Sawiat	1	1	1
Fokour	1	1	1
Salkma	1	1	1
<b>Sorong Selatan</b>	<b>15</b>	<b>16</b>	<b>16</b>

Lanjutan Tabel/Continued Table 4.2.1

Kecamatan Subdistrict	Puskesmas Pembantu Subsidiary of Public Health Center		
	2019	2020	2021
(1)	(14)	(15)	(16)
Inanwatan	-	-	1
Matemani	-	-	2
Kokoda	-	-	5
Kokoda Utara	-	-	1
Kais	-	-	2
Kais Darat	-	-	3
Moswaren	-	-	3
Teminabuan	3	3	3
Seremuk	-	-	1
Wayer	-	-	3
Konda	-	-	2
Saifi	-	-	1
Sawiat	-	-	3
Fokour	-	-	1
Salkma	-	-	3
<b>Sorong Selatan</b>	<b>3</b>	<b>3</b>	<b>34</b>

Lanjutan Tabel/*Continued Table 4.2.1*

Kecamatan <i>Subdistrict</i>	Apotek <i>Pharmacy</i>		
	2019	2020	2021
(1)	(17)	(18)	(19)
Inanwatan	-	-	-
Matemani	-	-	-
Kokoda	-	-	-
Kokoda Utara	-	-	-
Kais	-	-	-
Kais Darat	-	-	-
Moswaren	-	1	1
Teminabuan	8	9	9
Seremuk	-	-	-
Wayer	-	-	-
Konda	-	-	-
Saifi	-	-	-
Sawiat	-	-	-
Fokour	-	-	-
Salkma	-	-	-
<b>Sorong Selatan</b>	<b>8</b>	<b>10</b>	<b>10</b>

Catatan/*Note*: <sup>1</sup> Desa pada tabel ini termasuk Unit Permukiman Transmigrasi (UPT) yang masih dibina oleh kementerian terkait dan nagari di Provinsi Sumatera Barat/*Villages in this table include Transmigration Settlement Unit which is still fostered by the relevant ministries and the nagari in the Province of Sumatera Barat*

Sumber/*Source*: BPS, Pendataan Potensi Desa (Podes)/*BPS-Statistics Indonesia, Village Potential Data Collecting*

**Tabel 4.2.2** Jumlah Tenaga Kesehatan Menurut Kecamatan di Kabupaten Sorong Selatan, 2020  
**Table** Number of Health Human Resources by Subdistrict in Sorong Selatan Regency, 2020

Kecamatan Subdistrict	Dokter <sup>1</sup> Doctor <sup>1</sup>	Dokter Gigi <sup>2</sup> Dentist <sup>2</sup>	Perawat Nurse	Bidan Midwife	Tenaga kefarmasian Pharmacist
(1)	(2)	(3)	(4)	(5)	(6)
Inanwatan	1	-	11	7	1
Matemani	1	-	15	8	1
Kokoda	2	-	12	6	1
Kokoda Utara	1	-	5	5	-
Kais	2	-	11	4	1
Kais Darat	2	-	8	11	1
Moswaren	1	-	12	7	3
Teminabuan	5	-	30	15	3
Seremuk	1	-	10	12	-
Wayer	1	-	17	8	1
Konda	2	-	13	5	1
Saifi	1	-	16	14	1
Sawiat	1	-	10	15	1
Fokour	1	-	11	4	2
Salkma	1	-	5	4	-
<b>Sorong Selatan</b>	<b>23</b>	<b>-</b>	<b>186</b>	<b>125</b>	<b>17</b>



Lanjutan Tabel/*Continued Table 4.2.2*

Kecamatan <i>Subdistrict</i>	Tenaga Kesehatan Masyarakat <i>Public Health worker</i>	Tenaga Kesehatan Lingkungan <i>Enviromental Health Worker</i>	Tenaga Gizi <i>Nutritionist</i>	Ahli Teknologi Laboratorium Medik <i>Medical Laboratory Technician</i>
(1)	(7)	(8)	(9)	(10)
Inanwatan	2	1	2	1
Matemani	2	1	1	1
Kokoda	-	-	1	1
Kokoda Utara	1	2	1	2
Kais	1	1	1	1
Kais Darat	1	1	1	1
Moswaren	1	1	3	-
Teminabuan	1	2	8	5
Seremuk	1	-	4	1
Wayer	1	1	-	-
Konda	1	2	2	1
Saifi	-	-	3	2
Sawiat	1	3	1	-
Fokour	1	-	2	-
Salkma	-	-	1	-
<b>Sorong Selatan</b>	<b>14</b>	<b>15</b>	<b>31</b>	<b>16</b>

Catatan/Note: <sup>1</sup>Dokter dalam tabel ini termasuk dokter spesialis (selain spesialis gigi) dan dokter umum/*Doctor in this table include medical specialist (exclude dentist specialist) and general practitioner*

<sup>2</sup>Dokter gigi dalam tabel ini termasuk dokter spesialis gigi dan dokter gigi/*Doctor in this table include dentist dan dentist specialist*

Sumber/Source: ...

**Tabel 4.2.3** Jumlah Rumah Sakit Umum, Rumah Sakit Khusus, Puskesmas, Klinik Pratama, dan Posyandu Menurut Kecamatan di Kabupaten Sorong Selatan, 2019 dan 2020  
**Number of General Hospital, Specialized Hospital, Public Health Center, Primary Clinic, and Integrated Health Post by Subdistrict in Sorong Selatan Regency, 2019 and 2020**

Kecamatan Subdistrict	Rumah Sakit Umum General Hospital		Rumah Sakit Khusus Specialized Hospital	
	2019	2020	2019	2020
(1)	(2)	(3)	(4)	(5)
Inanwatan	-	-	-	-
Matemani	-	-	-	-
Kokoda	-	-	-	-
Kokoda Utara	-	-	-	-
Kais	-	-	-	-
Kais Darat	-	-	-	-
Moswaren	-	-	-	-
Teminabuan	1	1	-	-
Seremuk	-	-	-	-
Wayer	-	-	-	-
Konda	-	-	-	-
Saifi	-	-	-	-
Sawiat	-	-	-	-
Fokour	-	-	-	-
Salkma	-	-	-	-
<b>Sorong Selatan</b>	<b>1</b>	<b>1</b>	<b>-</b>	<b>-</b>

Lanjutan Tabel/*Continued Table 4.2.3*

Kecamatan Subdistrict	Puskesmas <sup>1</sup> Rawat Inap Public Health Center <sup>1</sup> with Inpatient Care		Puskesmas <sup>1</sup> Non Rawat Inap Public Health Center <sup>1</sup> without Inpatient Care	
	2019	2020	2019	2020
(1)	(6)	(7)	(8)	(9)
Inanwatan	✓	✓		
Matemani			✓	✓
Kokoda			✓	✓
Kokoda Utara			✓	✓
Kais			✓	✓
Kais Darat			✓	✓
Moswaren			✓	✓
Teminabuan	✓	✓		
Seremuk			✓	✓
Wayer			✓	✓
Konda			✓	✓
Saifi			✓	✓
Sawiat	✓	✓		
Fokour			✓	✓
Salkma			✓	✓
<b>Sorong Selatan</b>	<b>3</b>	<b>3</b>	<b>12</b>	<b>12</b>

Lanjutan Tabel/Continued Table 4.2.3

Kecamatan Subdistrict	Klinik Pratama Primary Clinic		Posyandu Intregrated Health Post	
	2019	2020	2019	2020
(1)	(10)	(11)	(12)	(13)
Inanwatan	-	-	6	6
Matemani	-	-	6	6
Kokoda	-	-	15	15
Kokoda Utara	-	-	6	6
Kais	-	-	5	5
Kais Darat	-	-	7	7
Moswaren	-	-	5	5
Teminabuan	-	-	18	18
Seremuk	-	-	5	5
Wayer	-	-	5	5
Konda	-	-	5	5
Saifi	-	-	7	7
Sawiat	-	-	4	4
Fokour	-	-	2	2
Salkma	-	-	5	5
<b>Sorong Selatan</b>	-	-	<b>101</b>	<b>101</b>

Catatan/Note: <sup>1</sup> Puskesmas yang teregistrasi/Registered Public Health Center  
 Sumber/Source: Dinas Kesehatan Kabupaten Sorong Selatan

### 4.3 AGAMA DAN SOSIAL LAINNYA RELIGION AND OTHER SOCIAL AFFAIRS

**Tabel 4.3.1** Jumlah Penduduk Menurut Kecamatan dan Agama yang Dianut di Kabupaten Sorong Selatan, 2021  
*Population by Subdistrict and Religion in Sorong Selatan Regency, 2021*

Kecamatan Subdistrict	Islam	Protestan Protestant	Katolik Catholic	Hindu	Budha Buddha	Lainnya Others
(1)	(2)	(3)	(4)	(5)	(6)	(7)
Inanwatan	201	4 259	39			
Matemani	45	706	17			
Kokoda	4 120	3 204	2			
Kokoda Utara	21	588	6			
Kais	19	2 128	55			
Kais Darat	15	208	192			
Moswaren	1 610	115	70			
Teminabuan	9 621	12 661	841			
Seremuk	49	1 746	6			
Wayer	451	2 197	18			
Konda	73	2 111	2			
Saifi	40	2 835	8			
Sawiat	6	1 657	4			
Fokour	7	865	10			
Salkma	15	916	9			
<b>Sorong Selatan</b>	<b>16 293</b>	<b>36 196</b>	<b>1 279</b>			

Catatan/Note: ...

Sumber/Source: Kementerian Agama Kabupaten Sorong Selatan/ Ministry of Religious Affairs Sorong Selatan Regency

**Tabel 4.3.2** Jumlah Tempat Peribadatan Menurut Kecamatan di Kabupaten Sorong Selatan, 2021  
**Number of Places of Worship by Subdistrict in Sorong Selatan Regency, 2021**

Kecamatan Subdistrict	Masjid Mosque	Mushola Pray Room	Gereja Protestan Protestant Church	Gereja Katholik Catholic Church	Pura Temple	Vihara
(1)	(2)	(3)	(4)	(5)	(6)	(7)
Inanwatan	1	-	6	1	-	-
Matemani	-	-	3	-	-	-
Kokoda	7	-	4	-	-	-
Kokoda Utara	-	-	5	-	-	-
Kais	-	-	4	-	-	-
Kais Darat	-	-	3	1	-	-
Moswaren	2	6	3	1	-	-
Teminabuan	4	5	31	1	-	-
Seremuk	-	-	10	-	-	-
Wayer	1	2	12	-	-	-
Konda	-	-	6	-	-	-
Saifi	-	-	7	-	-	-
Sawiat	-	-	10	-	-	-
Fokour	-	-	3	-	-	-
Salkma	-	-	6	-	-	-
<b>Sorong Selatan</b>	<b>15</b>	<b>13</b>	<b>113</b>	<b>4</b>	<b>-</b>	<b>-</b>

Catatan/Note: ...

Sumber/Source: Kementerian Agama Kabupaten Sorong Selatan/ Ministry of Religious Affairs Sorong Selatan Regency

**Tabel**  
**Table** 4.3.3

**Jumlah Desa<sup>1</sup>/Kelurahan yang Mengalami Bencana Alam<sup>2</sup> Menurut Kecamatan di Kabupaten Sorong Selatan, 2019–2021**  
**Number of Villages<sup>1</sup>/Kelurahan that Had Natural Disaster<sup>2</sup> by Subdistrict in Sorong Selatan Regency, 2019–2021**

Kecamatan Subdistrict	Banjir/Flood		
	2019	2020	2021
(1)	(2)	(3)	(4)
Inanwatan			
Matemani			
Kokoda			
Kokoda Utara			
Kais			
Kais Darat			
Moswaren			
Teminabuan			
Seremuk			
Wayer			
Konda			
Saifi			
Sawiat			
Fokour			
Salkma			
<b>Sorong Selatan</b>			

Lanjutan Tabel/*Continued Table* 4.3.3

Kecamatan <i>Subdistrict</i>	Gempa Bumi/ <i>Earthquake</i>		
	2019	2020	2021
(1)	(5)	(6)	(7)
Inanwatan			
Matemani			
Kokoda			
Kokoda Utara			
Kais			
Kais Darat			
Moswaren			
Teminabuan			
Seremuk			
Wayer			
Konda			
Saifi			
Sawiat			
Fokour			
Salkma			
<b>Sorong Selatan</b>			



Lanjutan Tabel/*Continued Table* 4.3.3

Kecamatan <i>Subdistrict</i>	Tanah Longsor/ <i>Landslide</i>		
	2019	2020	2021
(1)	(8)	(9)	(10)
Inanwatan			
Matemani			
Kokoda			
Kokoda Utara			
Kais			
Kais Darat			
Moswaren			
Teminabuan			
Seremuk			
Wayer			
Konda			
Saifi			
Sawiat			
Fokour			
Salkma			
<b>Sorong Selatan</b>			

Catatan/*Note*: <sup>1</sup> Desa pada tabel ini termasuk Unit Permukiman Transmigrasi (UPT) yang masih dibina oleh kementerian terkait dan nagari di Provinsi Sumatera Barat/*Villages in this table are included in Transmigration Settlement Unit which is still fostered by the relevant ministries and the nagari in the Province of Sumatera Barat*

Sumber/*Source*: <sup>2</sup> Kejadian dalam setahun sebelum tahun pencacahan/*Occured during the last one year before the enumeration years*  
BPS, Pendataan Potensi Desa (Podes)/*BPS-Statistics Indonesia, Village Potential Data Collecting*

**4.4 KEMISKINAN  
POVERTY**

**Tabel 4.4.1** **Garis Kemiskinan, Jumlah, dan Persentase Penduduk Miskin di Kabupaten Sorong Selatan, 2014–2021**  
*Poverty Line, Number, and Percentage of Poor People in Sorong Selatan Regency, 2014–2021*

Tahun Year	Garis Kemiskinan (rupiah/kapita/bulan) Poverty Line (rupiah/capita/month)	Jumlah Penduduk Miskin (ribu) Number of Poor People (thousand)	Persentase Penduduk Miskin Percentage of Poor People
(1)	(2)	(3)	(4)
2014			
2015			
2016			
2017			
2018			
2019			
2020			
2021			

Catatan/Note: ...

Sumber/Source: BPS, Survei Sosial Ekonomi Nasional Maret/BPS-Statistics Indonesia, March National Socioeconomic Survey

**Tabel**  
**Table** 4.4.2

**Indeks Kedalaman Kemiskinan dan Indeks Keparahan Kemiskinan di Kabupaten Sorong Selatan, 2014–2021**  
**Poverty Gap Index and Poverty Severity Index in Sorong Selatan Regency, 2014–2021**

Tahun Year	Indeks Kedalaman Kemiskinan Poverty Gap Index	Indeks Keparahan Kemiskinan Poverty Severity Index
(1)	(2)	(3)
2014		
2015		
2016		
2017		
2018		
2019		
2020		
2021		

Catatan/Note: ...

Sumber/Source: BPS, Survei Sosial Ekonomi Nasional Maret/BPS-Statistics Indonesia, March National Socioeconomic Survey



# 05

**PERTANIAN, KEHUTANAN, PETERNAKAN,  
DAN PERIKANAN**  
**AGRICULTURE, FORESTRY, LIVESTOCK,  
AND FISHERY**





**PENJELASAN TEKNIS**

1. Lahan sawah adalah lahan pertanian yang berpetak-petak dan dibatasi oleh pematang (galangan), saluran untuk menahan/ menyalurkan air, yang biasanya ditanami padi sawah tanpa memandang dari mana diperoleh atau status lahan tersebut. Lahan yang dimaksud termasuk lahan yang terdaftar di Pajak Bumi Bangunan, luran Pembangunan Daerah, lahan bengkok, lahan serobotan, lahan rawa yang ditanami padi dan lahan bekas tanaman tahunan yang telah dijadikan sawah, baik yang ditanami padi, palawija atau tanaman semusim lainnya.
2. Tegal/Kebun adalah lahan pertanian bukan sawah (lahan kering) yang ditanami tanaman semusim atau tahunan dan terpisah dengan halaman sekitar rumah serta penggunaannya tidak berpindah pindah.
3. Ladang/Huma adalah lahan pertanian bukan sawah (lahan kering) yang biasanya ditanami tanaman semusim dan penggunaannya hanya semusim atau dua musim, kemudian akan ditinggalkan bila sudah tidak subur lagi (berpindah-pindah), Kemungkinan lahan ini beberapa tahun kemudian akan dikerjakan kembali jika sudah subur.

**TECHNICAL NOTES**

1. *Wetland is agricultural land that separated by small dykes to resist water, where the main crop is usually wetland paddy without considering where it is got from or the status of the land, It includes the land that is registered at land income tax office, regional development contribution, 'bengkok' land, illegal ownership, swamps for rice cultivation, and annual crop land mark that has been used as rice field, which are both planted with paddy, secondary crops or the other seasonal crops.*
2. *Dry field/Garden is an dryland (unirrigated land) which is planted with seasonal or annual crops and separately from the yard around the house without shifting.*
3. *Unirrigated agricultural field / Shifting cultivation land is dryland (unirrigated land) that usually is cultivated for seasonal crops and utilized only for one or two seasons, then it will be left when it is not fertile (shifting), Maybe, this land will be used again in a few years if it has been fertile.*

4. Lahan yang sementara tidak diusahakan adalah lahan yang biasanya diusahakan tetapi untuk sementara (lebih dari 1 (satu) tahun tetapi kurang dari atau sama dengan 2 (dua) tahun) tidak diusahakan, termasuk lahan sawah yang tidak diusahakan selama lebih dari 2 (dua) tahun.
  5. Data pokok tanaman pangan yang dikumpulkan adalah luas panen dan produktivitas (hasil per hektar). Produksi tanaman pangan merupakan hasil perkalian antara luas panen dengan produktivitas. Pengumpulan data luas panen dilakukan setiap bulan dengan pendekatan area di seluruh wilayah Indonesia. Pengumpulan data produktivitas dilakukan melalui pengukuran langsung pada plot ubinan berukuran 2,5 m x 2,5 m. Pengumpulan data produktivitas dilakukan setiap subround (empat bulanan) pada waktu panen petani.
  6. Data produksi padi dan palawija yang disajikan adalah dalam kualitas: gabah kering giling (padi), pipilan kering (jagung), biji kering (kedelai dan kacang tanah), dan umbi basah (ubi kayu dan ubi jalar).
  7. Tanaman sayuran dan buah-buahan semusim. Tanaman sayuran semusim adalah tanaman sumber vitamin, garam mineral
4. *Temporarily unused land is land that is regularly used but temporarily (more than a year but less or equal than two years) is unused, it includes wetland that is not cultivated more than two years.*
  5. *The main food crops data collected consists of harvested area and productivity (yield per hectare). Food crops production is generated by harvested area multiplied by productivity, The harvested area data is collected every month using sub Sub District area approach in all sub Sub District in Indonesia, The productivity data collection is conducted by a direct measurement in 2,5 m x 2,5 m crop cutting plot. The productivity measurement is conducted in every subround (four monthly) at the time when farmers are harvesting their crops.*
  6. *Production of paddy and secondary crops data are presented in the form of: dry unhusked rice (paddy), dry loose maize (maize), dry shells crops (soybeans and peanuts), and fresh roots (cassava and sweet potatoes).*
  7. *Seasonal vegetable and fruit plants. Seasonal vegetable plants are plants which are the sources of*



dan lain-lain yang dikonsumsi dari bagian tanaman yang berupa daun, bunga, buah, dan umbinya, yang berumur kurang dari satu tahun. Tanaman buah-buahan semusim adalah tanaman sumber vitamin, garam mineral, dan lain-lain yang dikonsumsi dari bagian tanaman yang berupa buah, berumur kurang dari satu tahun, tidak berbentuk pohon/rumpun tetapi menjalar dan berbatang lunak.

*vitamin, mineral salt, etc, consumed from the part of the plant in the form of leaf, flower, fruit, and root with the age of less than one year. Seasonal fruit plants are plants which are the sources of vitamin, mineral salt, etc, consumed from the part of the plant in the form of fruits, These plants are creeps with the age of less than one year.*

8. Tanaman buah-buahan dan sayuran tahunan  
Tanaman buah-buahan tahunan adalah tanaman sumber vitamin, garam mineral, dan lain-lain yang dikonsumsi dari bagian tanaman yang berupa buah dan merupakan tanaman tahunan.

8. *Annual fruit and vegetable plants. Annual fruit plants are plants which are the sources of vitamin, contained mineral salt, etc, consumed from the part of plant in the form of fruit and more than one year of age.*

9. Tanaman sayuran tahunan adalah tanaman sumber vitamin, garam mineral, dan lain-lain yang dikonsumsi dari bagian tanaman yang berupa daun dan atau buah yang berumur lebih dari satu tahun.

9. *Annual vegetable plants are plants which are the sources of vitamin, contained mineral salt, etc, consumed from the part of the plant in the form of vegetable and more than one year of age.*

10. Tanaman biofarmaka adalah tanaman yang bermanfaat untuk obat-obatan, kosmetik, dan kesehatan yang dikonsumsi atau digunakan dari bagian-bagian tanaman seperti daun, batang, buah, umbi (rimpang) ataupun akar.

10. *Medicinal plants are plants which are useful for medicine, It is consumed from part of the plant such as leaf, flower, fruit, tuber, and root.*

11. Tanaman hias adalah tanaman yang mempunyai nilai keindahan baik bentuk, warna daun, tajuk maupun bunganya, sering digunakan untuk penghias pekarangan dan lain sebagainya.
  12. Luas panen tanaman hortikultura adalah luas tanaman sayuran, buah-buahan, biofarmaka, dan tanaman hias yang diambil hasilnya/dipanen pada periode pelaporan.
  13. Luas panen untuk tanaman sayuran adalah luas tanaman yang dipanen sekaligus/habis/dibongkar dan luas tanaman yang dipanen berkali-kali (lebih dari satu kali)/belum habis.
  14. Tanaman yang dipanen sekaligus/habis/dibongkar adalah tanaman yang sehabis panen langsung dibongkar/dicabut, terdiri dari bawang merah, bawang putih, bawang daun, kentang, kol/kubis, kembang kol, petsai/sawi, wortel, lobak, dan kacang merah.
  15. Tanaman yang dipanen berkali-kali (lebih dari satu kali)/belum habis adalah tanaman yang pemanenannya lebih dari satu kali dan biasanya dibongkar apabila panen terakhir sudah tidak memadai lagi, terdiri dari: kacang panjang, cabe besar, cabe rawit, jamur, tomat, terung, buncis, ketimun, labu siam, kangkung,
11. *Ornamental plants are plants which have a beauty value, either in shape, colour of leaf or crown of flower, and they are often used as a yard decorator.*
  12. *Harvested area of horticulture is area which vegetable, fruit, medicinal and ornamental plant of crop harvested during the period of report.*
  13. *Harvested area of vegetables is area of entirely plant harvested/demolished and plant harvested several times/undemolished.*
  14. *Entirely plants harvested/demolished are plants usually harvested once and demolished to be substituted by other plants, consisting of: shallots, garlic, leeks, potato, cabbage, cauli flower, mustard green, carrots, chinese radish, and red kidney beans.*
  15. *Plants harvested several times/undemolished are plants usually harvested more than once and demolished in the case that the last harvest was economically not profitable, They consist of : yard long beans, chili, small chili, mushroom, tomatoes, egg plant, frech beans, cucumber, pumpkin/chajota, swamp cabbage, spinach,*

bayam, melon, semangka, dan blewah.

*melon, watermelon, and blewah.*

16. Produksi hortikultura adalah hasil menurut bentuk produk dari setiap tanaman sayuran, buah-buahan, biofarmaka dan tanaman hias yang diambil berdasarkan luas yang dipanen/tanaman yang menghasilkan pada bulan/triwulan laporan.
17. Data perkebunan besar dikumpulkan oleh BPS setiap bulan secara lengkap (sensus bulanan) dengan sistem surat pos, Khusus untuk tanaman kelapa, cengkeh, dan kapok, datanya diperoleh dari Direktorat Jenderal Perkebunan, Data perkebunan rakyat juga diperoleh dari Direktorat Jenderal Perkebunan.
18. Penghitungan luas tanaman perkebunan besar adalah pada keadaan akhir tahun dan tidak termasuk yang luasnya kurang dari 5 hektar.
19. Bentuk produksi perkebunan adalah; karet kering (karet), daun kering (teh dan tembakau), biji kering (kopi dan coklat), kulit kering (kayu manis dan kina), serat kering (rami), bunga kering (cengkeh), refined sugar (tebu dari perkebunan besar), gula mangkok (tebu dari perkebunan rakyat), ekivalen kopra (kopra), biji dan bunga (pala) serta minyak
16. *Horticulture production is the standard production quantity form of vegetable, fruit, medicinal and ornamental plant based on harvested area/the number of production plants reported monthly/quarterly.*
17. *Data on estates are collected by the BPS every month on complete basis through a mailing system, Data on coconut, clove, and kapok, as well as on smallholder plantation, are acquired from the Directorate General of Estates.*
18. *15. Planted areas of estates refer to condition at the end of the year, and exclude areas less than 5 hectares.*
19. *Production of estates crops are follows: dry rubber (rubber); dry leaves (tea and tobacco); dry beans (coffee and cocoa); dry bark (cassia vera and cinchona); dry fibre (rosella); dry flowers/buds (cloves); refined sugar (sugar cane from estate); cup sugar (sugar cane from smallholders); copra (copra); seeds and buds (nutmeg); and leaf oil (citronella).*

daun (sereh).

20. Persediaan akhir tahun produksi perkebunan besar bukan merupakan cadangan penyangga (buffer stock).
20. *The production availability of estates at the end of year is not the buffer stock.*

<https://sorongselatankab.bps.go.id>

**ULASAN**

**DESCRIPTION**

<https://sorongselatankab.bps.go.id>

## 5.1 HORTIKULTURA HORTICULTURE

**Tabel 5.1.1** Luas Panen Tanaman Sayuran Menurut Kecamatan dan Jenis Tanaman di Kabupaten Sorong Selatan (ha), 2020 dan 2021<sup>\*</sup>  
*Harvested Area of Vegetables by Subdistrict and Kind of Plant in Sorong Selatan Regency (ha), 2020 and 2021<sup>\*</sup>*

Kecamatan Subdistrict	Bawang Merah Shallot		Cabai Besar Chili/Big Chili	
	2020	2021 <sup>*</sup>	2020	2021 <sup>*</sup>
(1)	(2)	(3)	(4)	(5)
Inanwatan				
Matemani				
Kokoda				
Kokoda Utara				
Kais				
Kais Darat				
Moswaren				
Teminabuan				
Seremuk				
Wayer				
Konda				
Saifi				
Sawiat				
Fokour				
Salkma				
<b>Sorong Selatan</b>				

Lanjutan Tabel/*Continued Table* 5.1.1

Kecamatan Subdistrict	Cabai Rawit Chili/Cayenne Pepper		Kentang Potato	
	2020	2021*	2020	2021*
(1)	(6)	(7)	(8)	(9)
Inanwatan				
Matemani				
Kokoda				
Kokoda Utara				
Kais				
Kais Darat				
Moswaren				
Teminabuan				
Seremuk				
Wayer				
Konda				
Saifi				
Sawiat				
Fokour				
Salkma				
<b>Sorong Selatan</b>				

Lanjutan Tabel/*Continued Table* 5.1.1

Kecamatan <i>Subdistrict</i>	Kubis <i>Cabbage</i>		Tomat <i>Tomato</i>	
	2020	2021*	2020	2021*
(1)	(10)	(11)	(12)	(13)
Inanwatan				
Matemani				
Kokoda				
Kokoda Utara				
Kais				
Kais Darat				
Moswaren				
Teminabuan				
Seremuk				
Wayer				
Konda				
Saifi				
Sawiat				
Fokour				
Salkma				
<b>Sorong Selatan</b>				





**Tabel 5.1.2** **Produksi Tanaman Sayuran Menurut Kecamatan dan Jenis Tanaman di Kabupaten Sorong Selatan (kuintal), 2020 dan 2021\***  
**Production of Vegetables by Subdistrict and Kind of Plant in Sorong Selatan Regency (quintal), 2020 and 2021\***

Kecamatan Subdistrict	Bawang Merah Shallot		Cabai Besar Chili/Big Chili	
	2020	2021*	2020	2021*
(1)	(2)	(3)	(4)	(5)
Inanwatan				
Matemani				
Kokoda				
Kokoda Utara				
Kais				
Kais Darat				
Moswaren				
Teminabuan				
Seremuk				
Wayer				
Konda				
Saifi				
Sawiat				
Fokour				
Salkma				
<b>Sorong Selatan</b>				

Lanjutan Tabel/*Continued Table* 5.1.2

Kecamatan Subdistrict	Cabai Rawit <i>Chili/Cayenne Pepper</i>		Kentang <i>Potato</i>	
	2020	2021*	2020	2021*
(1)	(6)	(7)	(8)	(9)
Inanwatan				
Matemani				
Kokoda				
Kokoda Utara				
Kais				
Kais Darat				
Moswaren				
Teminabuan				
Seremuk				
Wayer				
Konda				
Saifi				
Sawiat				
Fokour				
Salkma				
<b>Sorong Selatan</b>				

Lanjutan Tabel/Continued Table 5.1.2

Kecamatan Subdistrict	Kubis Cabbage		Tomat Tomato	
	2020	2021*	2020	2021*
(1)	(10)	(11)	(12)	(13)
Inanwatan				
Matemani				
Kokoda				
Kokoda Utara				
Kais				
Kais Darat				
Moswaren				
Teminabuan				
Seremuk				
Wayer				
Konda				
Saifi				
Sawiat				
Fokour				
Salkma				
<b>Sorong Selatan</b>				

Lanjutan Tabel/*Continued Table* 5.1.2

Kecamatan <i>Subdistrict</i>	Bawang Putih <i>Garlic</i>		*** <i>(Komoditas daerah)</i>		*** <i>(Komoditas daerah)</i>	
	2020	2021 <sup>x</sup>	2020	2021 <sup>x</sup>	2020	2021 <sup>x</sup>
(1)	(14)	(15)	(16)	(17)	(18)	(19)
Inanwatan						
Matemani						
Kokoda						
Kokoda Utara						
Kais						
Kais Darat						
Moswaren						
Teminabuan						
Seremuk						
Wayer						
Konda						
Saifi						
Sawiat						
Fokour						
Salkma						
<b>Sorong Selatan</b>						

Catatan/*Note*: ...

Sumber/*Source*: BPS, Statistik Pertanian Hortikultura SPH-SBS/BPS-*Statistics Indonesia, Agricultural Statistic for Horticulture SPH-SBS*

**Tabel**  
**Table** 5.1.3

**Luas Panen Tanaman Sayuran dan Buah-buahan Semusim Menurut Jenis Tanaman di Kabupaten Sorong Selatan (ha), 2018–2021**  
**Harvested Area of Seasonal Vegetables and Fruits by Kind of Plant in Sorong Selatan Regency (ha), 2018–2021**

Jenis Tanaman Kind of Plants	2018	2019	2020	2021 <sup>x</sup>
(1)	(2)	(3)	(4)	(5)
<b>Sayuran/Vegetables:</b>				
Bawang Merah/Shallots				
Bawang Putih/Garlic				
Cabai Besar/Chili/Big Chili				
Cabai Rawit/Chili/Cayenne Pepper				
Kentang/Potato				
Kubis/Cabbage				
...				
...				
...				
<b>Buah-buahan/Fruits:</b>				
...				
...				
...				

Catatan/Note: ...

Sumber/Source: BPS, Statistik Pertanian Hortikultura SPH-SBS/BPS-Statistics Indonesia, Agricultural Statistic for Horticulture SPH-SBS

**Tabel**  
**Table** 5.1.4

**Produksi Tanaman Sayuran dan Buah-buahan Semusim Menurut Jenis Tanaman di Kabupaten Sorong Selatan (kuintal), 2018–2021**  
*Production of Seasonal Vegetables and Fruits by Kind of Plant in Sorong Selatan Regency (quintal), 2018–2021*

Jenis Tanaman Kind of Plants	2018	2019	2020	2021 <sup>x</sup>
(1)	(2)	(3)	(4)	(5)
<b>Sayuran/Vegetables:</b>				
Bawang Merah/Shallots				
Bawang Putih/Garlic				
Cabai Besar/Chili/Big Chili				
Cabai Rawit/Chili/Cayenne Pepper				
Kentang/Potato				
Kubis/Cabbage				
...				
...				
...				
<b>Buah-buahan/Fruits:</b>				
...				
...				
...				

Catatan/Note: ...

Sumber/Source: BPS, Statistik Pertanian Hortikultura SPH-SBS/BPS-Statistics Indonesia, Agricultural Statistic for Horticulture SPH-SBS

**Tabel**  
**Table** 5.1.5

**Luas Panen Tanaman Biofarmaka Menurut Kecamatan dan Jenis Tanaman di Kabupaten Sorong Selatan (m<sup>2</sup>), 2020 dan 2021<sup>x</sup>**  
**Harvested Area of Medicinal Plants by Subdistrict and Kind of Plant in Sorong Selatan Regency (m<sup>2</sup>), 2020 and 2021<sup>x</sup>**

Kecamatan Subdistrict	Jahe Ginger		Laos/Lengkuas Galanga		Kencur East Indian Galangal	
	2020	2021 <sup>x</sup>	2020	2021 <sup>x</sup>	2020	2021 <sup>x</sup>
(1)	(2)	(3)	(4)	(5)	(6)	(7)
Inanwatan						
Matemani						
Kokoda						
Kokoda Utara						
Kais						
Kais Darat						
Moswaren						
Teminabuan						
Seremuk						
Wayer						
Konda						
Saifi						
Sawiat						
Fokour						
Salkma						
<b>Sorong Selatan</b>						



Lanjutan Tabel/Continued Table 5.1.5

Kecamatan Subdistrict	Kunyit Turmeric		... (Komoditas daerah)		... (Komoditas daerah)	
	2020	2021 <sup>x</sup>	2020	2021 <sup>x</sup>	2020	2021 <sup>x</sup>
(1)	(8)	(9)	(10)	(11)	(12)	(13)
Inanwatan						
Matemani						
Kokoda						
Kokoda Utara						
Kais						
Kais Darat						
Moswaren						
Teminabuan						
Seremuk						
Wayer						
Konda						
Saifi						
Sawiat						
Fokour						
Salkma						
<b>Sorong Selatan</b>						

Catatan/Note: ...

Sumber/Source: BPS, Statistik Pertanian Hortikultura SPH-TBF/BPS-Statistics Indonesia, Agricultural Statistic for Horticulture SPH-TBF

**Tabel**  
**Table** 5.1.6

**Produksi Tanaman Biofarmaka Menurut Kecamatan dan Jenis Tanaman di Kabupaten Sorong Selatan (kg), 2020 dan 2021<sup>x</sup>**  
*Production of Medicinal Plants by Subdistrict and Kind of Plant in Sorong Selatan Regency (kg), 2020 and 2021<sup>x</sup>*

Kecamatan Subdistrict	Jahe Ginger		Laos/Lengkuas Galanga		Kencur East Indian Galangal	
	2020	2021 <sup>x</sup>	2020	2021 <sup>x</sup>	2020	2021 <sup>x</sup>
(1)	(2)	(3)	(4)	(5)	(6)	(7)
Inanwatan						
Matemani						
Kokoda						
Kokoda Utara						
Kais						
Kais Darat						
Moswaren						
Teminabuan						
Seremuk						
Wayer						
Konda						
Saifi						
Sawiat						
Fokour						
Salkma						
<b>Sorong Selatan</b>						

Lanjutan Tabel/*Continued Table* 5.1.6

Kecamatan <i>Subdistrict</i>	Kunyit <i>Turmeric</i>		*** (Komoditas daerah)		*** (Komoditas daerah)	
	2020	2021 <sup>x</sup>	2020	2021 <sup>x</sup>	2020	2021 <sup>x</sup>
(1)	(8)	(9)	(10)	(11)	(12)	(13)
Inanwatan						
Matemani						
Kokoda						
Kokoda Utara						
Kais						
Kais Darat						
Moswaren						
Teminabuan						
Seremuk						
Wayer						
Konda						
Saifi						
Sawiat						
Fokour						
Salkma						
<b>Sorong Selatan</b>						

Catatan/*Note*: ...

Sumber/*Source*: BPS, Statistik Pertanian Hortikultura SPH-TBF/BPS-Statistics Indonesia, *Agricultural Statistic for Horticulture SPH-TBF*

**Tabel** 5.1.7 **Luas Panen Tanaman Biofarmaka Menurut Jenis Tanaman di Kabupaten Sorong Selatan (m<sup>2</sup>), 2018–2021**  
**Table** 5.1.7 **Harvested Area of Medicinal Plants by Kind of Plant in Sorong Selatan Regency (m<sup>2</sup>), 2018–2021**

Jenis Tanaman Kind of Plants	2018	2019	2020	2021 <sup>x</sup>
(1)	(2)	(3)	(4)	(5)
Jahe/Ginger				
Kencur/East Indian Galangal				
Kunyit/Turmeric				
Laos/Lengkuas/Galanga				
...				
...				
...				

Catatan/Note: ...

Sumber/Source: BPS, Statistik Pertanian Hortikultura SPH-TBF/BPS-Statistics Indonesia, Agricultural Statistic for Horticulture SPH-TBF

**Tabel** 5.1.8 **Produksi Tanaman Biofarmaka Menurut Jenis Tanaman di Kabupaten Sorong Selatan (kg), 2018–2021**  
**Table** **Production of Medicinal Plants by Kind of Plant in Sorong Selatan Regency (kg), 2018–2021**

Jenis Tanaman Kind of Plants	2018	2019	2020	2021 <sup>x</sup>
(1)	(2)	(3)	(4)	(5)
Jahe/Ginger				
Kencur/East Indian Galangal				
Kunyit/Turmeric				
Laos/Lengkuas/Galanga				
...				
...				
...				

Catatan/Note: ...

Sumber/Source: BPS, Statistik Pertanian Hortikultura SPH-TBF/BPS-Statistics Indonesia, Agricultural Statistic for Horticulture SPH-TBF

**Tabel**  
**Table** 5.1.9

**Luas Panen Tanaman Hias Menurut Kecamatan dan Jenis Tanaman di Kabupaten Sorong Selatan (m<sup>2</sup>), 2020 dan 2021<sup>x</sup>**  
**Harvested Area of Ornamental Plants by Subdistrict and Kind of Plant in Sorong Selatan Regency (m<sup>2</sup>), 2020 and 2021<sup>x</sup>**

Kecamatan Subdistrict	Anggrek/ <i>Orchid</i>		Krisan/ <i>Chrysantemum</i>		Mawar/ <i>Rose</i>	
	2020	2021 <sup>x</sup>	2020	2021 <sup>x</sup>	2020	2021 <sup>x</sup>
(1)	(2)	(3)	(4)	(5)	(6)	(7)
Inanwatan						
Matemani						
Kokoda						
Kokoda Utara						
Kais						
Kais Darat						
Moswaren						
Teminabuan						
Seremuk						
Wayer						
Konda						
Saifi						
Sawiat						
Fokour						
Salkma						
<b>Sorong Selatan</b>						

Lanjutan Tabel/*Continued Table* 5.1.9

Kecamatan Subdistrict	Sedap Malam/ <i>Tuberose</i>		*** (Komoditas daerah)		*** (Komoditas daerah)	
	2020	2021*	2020	2021*	2020	2021*
(1)	(8)	(9)	(10)	(11)	(12)	(13)
Inanwatan						
Matemani						
Kokoda						
Kokoda Utara						
Kais						
Kais Darat						
Moswaren						
Teminabuan						
Seremuk						
Wayer						
Konda						
Saifi						
Sawiat						
Fokour						
Salkma						
<b>Sorong Selatan</b>						

Catatan/*Note*: ...

Sumber/*Source*: BPS, Statistik Pertanian Hortikultura SPH-TH/*BPS-Statistics Indonesia, Agricultural Statistik for Horticulture SPH-TH*

**Tabel**  
**Table** **5.1.10** **Produksi Tanaman Hias Menurut Kecamatan dan Jenis Tanaman di Kabupaten Sorong Selatan (tangkai), 2020 dan 2021\***  
*Production of Ornamental Plants by Subdistrict and Kind of Plant in Sorong Selatan Regency (stalks), 2020 and 2021\**

Kecamatan Subdistrict	Anggrek/ <i>Orchid</i>		Krisan/ <i>Chrysantemum</i>		Mawar/ <i>Rose</i>	
	2020	2021*	2020	2021*	2020	2021*
(1)	(2)	(3)	(4)	(5)	(6)	(7)
Inanwatan						
Matemani						
Kokoda						
Kokoda Utara						
Kais						
Kais Barat						
Moswaren						
Teminabuan						
Seremuk						
Wayer						
Konda						
Saifi						
Sawiat						
Fokour						
Salkma						
<b>Sorong Selatan</b>						





**Tabel** 5.1.11 **Luas Panen Tanaman Hias Menurut Jenis Tanaman di Kabupaten Sorong Selatan (m<sup>2</sup>), 2018–2021**  
**Table** 5.1.11 **Harvested Area of Ornamental Plants by Kind of Plant in Sorong Selatan Regency (m<sup>2</sup>), 2018–2021**

Jenis Tanaman Kind of Plants	2018	2019	2020	2021 <sup>x</sup>
(1)	(2)	(3)	(4)	(5)
Anggrek/ <i>Orchid</i>				
Krisan/ <i>Chrysantemum</i>				
Mawar/ <i>Rose</i>				
Sedap Malam/ <i>Tuberose</i>				
...				
...				
...				

Catatan/Note: ...  
 Sumber/Source: BPS, Statistik Pertanian Hortikultura SPH-TH/BPS-Statistics Indonesia, *Agricultural Statistik for Horticulture SPH-TH*

**Tabel**  
**Table** 5.1.12

**Produksi Tanaman Hias Menurut Jenis Tanaman di**  
**Kabupaten Sorong Selatan (tangkai), 2018–2021**  
**Production of Ornamental Plants by Kind of Plant in Sorong**  
**Selatan Regency (stalks), 2018–2021**

Jenis Tanaman Kind of Plants	2018	2019	2020	2021 <sup>x</sup>
(1)	(2)	(3)	(4)	(5)
Anggrek/ <i>Orchid</i>				
Krisan/ <i>Chrysantemum</i>				
Mawar/ <i>Rose</i>				
Sedap Malam/ <i>Tuberose</i>				
...				
...				
...				

Catatan/Note: ...

Sumber/Source: BPS, Statistik Pertanian Hortikultura SPH-TH/BPS-Statistics Indonesia, Agricultural Statistik for Horticulture SPH-TH





Lanjutan Tabel/Continued Table 5.1.13

Kecamatan Subdistrict	Pepaya/Papaya		Salak/Snakefruit	
	2020	2021*	2020	2021*
(1)	(10)	(11)	(12)	(13)
Inanwatan				
Matemani				
Kokoda				
Kokoda Utara				
Kais				
Kais Darat				
Moswaren				
Teminabuan				
Seremuk				
Wayer				
Konda				
Saifi				
Sawiat				
Fokour				
Salkma				
<b>Sorong Selatan</b>				

Lanjutan Tabel/*Continued Table* 5.1.13

Kecamatan Subdistrict	*** (Komoditas daerah)		*** (Komoditas daerah)	
	2020	2021*	2020	2021*
(1)	(14)	(15)	(16)	(17)
Inanwatan				
Matemani				
Kokoda				
Kokoda Utara				
Kais				
Kais Darat				
Moswaren				
Teminabuan				
Seremuk				
Wayer				
Konda				
Saifi				
Sawiat				
Fokour				
Salkma				
<b>Sorong Selatan</b>				

Catatan/Note: ...

Sumber/Source: BPS, Statistik Pertanian Hortikultura SPH-BST/BPS-Statistics Indonesia, Agricultural Statistic for Horticulture SPH-BST

**Tabel**  
**Table** 5.1.14

**Produksi Buah-Buahan dan Sayuran Tahunan Menurut Jenis Tanaman di Kabupaten Sorong Selatan (kuintal), 2018–2021**  
**Production of Annual Fruits and Vegetables by Kind of Plant in Sorong Selatan Regency (quintal), 2018–2021**

Jenis Tanaman Kind of Plants	2018	2019	2020	2021 <sup>x</sup>
(1)	(2)	(3)	(4)	(5)
<b>Buah–Buahan/Fruits:</b>				
Durian/Durian				
Jeruk Siam/Keprok/Orange/Tangerine				
Mangga/Mango				
Pepaya/Papaya				
Pisang/Banana				
Salak/Snakefruit				
...				
...				
...				
<b>Sayuran/Vegetables:</b>				
...				
...				
...				

Catatan/Note: ...

Sumber/Source: BPS, Statistik Pertanian Hortikultura SPH-BST/BPS-Statistics Indonesia, Agricultural Statistic for Horticulture SPH-BST



**5.2 PERKEBUNAN**  
**ESTATE CROPS**

**Tabel 5.2.1** Luas Areal Tanaman Perkebunan Menurut Kecamatan dan Jenis Tanaman di **Kabupaten Sorong Selatan** (ha), 2020 dan 2021<sup>x</sup>  
*Planted Area of Estate Crops by Subdistrict and Type of Crops in Sorong Selatan Regency (ha), 2020 and 2021<sup>x</sup>*

Kecamatan Subdistrict	Kelapa Sawit/Oil Palm		Kelapa/Coconut	
	2020	2021 <sup>x</sup>	2020	2021 <sup>x</sup>
(1)	(2)	(3)	(4)	(5)
Inanwatan				
Matemani				
Kokoda				
Kokoda Utara				
Kais				
Kais Darat				
Moswaren				
Teminabuan				
Seremuk				
Wayer				
Konda				
Saifi				
Sawiat				
Fokour				
Salkma				
<b>Sorong Selatan</b>				

Lanjutan Tabel/Continued Table 5.2.1

Kecamatan Subdistrict	Karet/Rubber		Kopi/Coffee	
	2020	2021 <sup>x</sup>	2020	2021 <sup>x</sup>
(1)	(6)	(7)	(8)	(9)
Inanwatan				
Matemani				
Kokoda				
Kokoda Utara				
Kais				
Kais Darat				
Moswaren				
Teminabuan				
Seremuk				
Wayer				
Konda				
Saifi				
Sawiat				
Fokour				
Salkma				
<b>Sorong Selatan</b>				

Lanjutan Tabel/*Continued Table* 5.2.1

Kecamatan Subdistrict	Kakao/Cocoa		Tebu/Sugar cane	
	2020	2021 <sup>x</sup>	2020	2021 <sup>x</sup>
(1)	(10)	(11)	(12)	(13)
Inanwatan				
Matemani				
Kokoda				
Kokoda Utara				
Kais				
Kais Darat				
Moswaren				
Teminabuan				
Seremuk				
Wayer				
Konda				
Saifi				
Sawiat				
Fokour				
Salkma				
<b>Sorong Selatan</b>				

Lanjutan Tabel/Continued Table 5.2.1

Kecamatan Subdistrict	Teh/Tea		Tembakau/Tobacco	
	2020	2021 <sup>x</sup>	2020	2021 <sup>x</sup>
(1)	(14)	(15)	(16)	(17)
Inanwatan				
Matemani				
Kokoda				
Kokoda Utara				
Kais				
Kais Darat				
Moswaren				
Teminabuan				
Seremuk				
Wayer				
Konda				
Saifi				
Sawiat				
Fokour				
Salkma				
<b>Sorong Selatan</b>				

**Tabel**  
**Table** 5.2.2

**Produksi Perkebunan Menurut Kecamatan dan Jenis Tanaman di Kabupaten Sorong Selatan (ton), 2020 dan 2021<sup>x</sup>**  
*Production of Estate by Subdistrict and Type of Crops in Sorong Selatan Regency (ton), 2020 and 2021<sup>x</sup>*

Kecamatan Subdistrict	Kelapa Sawit/Oil Palm		Kelapa/Coconut	
	2020	2021 <sup>x</sup>	2020	2021 <sup>x</sup>
(1)	(2)	(3)	(4)	(5)
Inanwatan				
Matemani				
Kokoda				
Kokoda Utara				
Kais				
Kais Darat				
Moswaren				
Teminabuan				
Seremuk				
Wayer				
Konda				
Saifi				
Sawiat				
Fokour				
Salkma				
<b>Sorong Selatan</b>				

Lanjutan Tabel/*Continued Table 5.2.2*

Kecamatan Subdistrict	Karet/Rubber		Kopi/Coffee	
	2020	2021 <sup>x</sup>	2020	2021 <sup>x</sup>
(1)	(6)	(7)	(8)	(9)
Inanwatan				
Matemani				
Kokoda				
Kokoda Utara				
Kais				
Kais Darat				
Moswaren				
Teminabuan				
Seremuk				
Wayer				
Konda				
Saifi				
Sawiat				
Fokour				
Salkma				
<b>Sorong Selatan</b>				

Lanjutan Tabel/*Continued Table* 5.2.2

Kecamatan Subdistrict	Kakao/Cocoa		Tebu/Sugar cane	
	2020	2021 <sup>x</sup>	2020	2021 <sup>x</sup>
(1)	(10)	(11)	(12)	(13)
Inanwatan				
Matemani				
Kokoda				
Kokoda Utara				
Kais				
Kais Darat				
Moswaren				
Teminabuan				
Seremuk				
Wayer				
Konda				
Saifi				
Sawiat				
Fokour				
Salkma				
<b>Sorong Selatan</b>				

Lanjutan Tabel/Continued Table 5.2.2

Kecamatan Subdistrict	Teh/Tea		Tembakau/Tobacco	
	2020	2021 <sup>x</sup>	2020	2021 <sup>x</sup>
(1)	(14)	(15)	(16)	(17)
Inanwatan				
Matemani				
Kokoda				
Kokoda Utara				
Kais				
Kais Darat				
Moswaren				
Teminabuan				
Seremuk				
Wayer				
Konda				
Saifi				
Sawiat				
Fokour				
Salkma				
<b>Sorong Selatan</b>				

Catatan/Note: ...

Sumber/Source: ...



06

**INDUSTRI, PERTAMBANGAN, DAN ENERGI**  
**INDUSTRY, MINING, AND ENERGY**



**PLN Sorong Selatan**  
*memiliki Daya yang Terpasang*

**16.894,48 kW**



*Listrik yang Terjual*

**18.564.593 kWh**





**PENJELASAN TEKNIS**

1. Perusahaan Listrik Negara (PLN) adalah Perusahaan Umum Milik Negara yang mempunyai aktivitas kegiatan pembangkitan, transmisi, dan distribusi tenaga listrik.
2. Jumlah listrik/air bersih yang terjual adalah banyaknya listrik/air bersih yang disalurkan kepada para pelanggan.

**TECHNICAL NOTES**

1. *State Electricity Company (PLN) is a State owned company that has activities for electricity production, transmission and electricity distribution.*
2. *Sold electricity or cleaned water is total electricity or cleaned water distributed to customers.*

<https://sorongselatankab.bps.go.id>

<https://sorongselatankab.bps.go.id>

**ULASAN**

PLN di Kabupaten Sorong Selatan merupakan cabang dari PLN Sorong. Pada tahun 2021 Daya yang terpasang sebesar 21.118.100 VA atau setara dengan 16 894,48 kW. Selain itu listrik yang terjual sebesar 18.564.593 kWh.

**DESCRIPTION**

*PLN in Sorong Selatan Regency is a branch of PLN Sorong. In 2021 the installed electricity power is about 21,118,100 VA or equivalent to 16 894.48 kW. In addition, electricity sold was about 18,564,593 kWh.*

<https://sorongselatankab.bps.go.id>

**Tabel**  
**Table 6.1****Daya Terpasang, Produksi, dan Distribusi Listrik PT. PLN (Persero) pada Cabang/Ranting PLN Menurut Kecamatan di Kabupaten Sorong Selatan, 2021**  
**Installed Electricity Power, Production, and Distribution of PT. PLN (Persero) at PLN Branch by Subdistrict in Sorong Selatan Regency, 2021**

Kecamatan Subdistrict	Daya Terpasang Installed Electricity Power (KW)	Produksi Listrik Electricity Production (KWh)	Listrik Terjual Electricity Sold (KWh)	Dipakai Sendiri Own Used (KWh)	Susut/ Hilang Shrinkage/ Lost (KWh)
(1)	(2)	(3)	(4)	(5)	(6)
Inanwatan					
Matemani					
Kokoda					
Kokoda Utara					
Kais					
Kais Darat					
Moswaren					
Teminabuan					
Seremuk					
Wayer					
Konda					
Saifi					
Sawiat					
Fokour					
Salkma					
<b>Sorong Selatan</b>	<b>16 894,48</b>	<b>-</b>	<b>18 564 593</b>	<b>7 108</b>	<b>-</b>

Catatan/Note: ...

Sumber/Source: PT. PLN (Persero) Wilayah X Cabang Sorong Ranting Teminabuan/State Electric Company Region X Branch of Sorong

**Tabel**  
**Table 6.2****Jumlah Pelanggan Listrik Menurut Kecamatan di  
Kabupaten Sorong Selatan, 2017–2021**  
**Number of Electricity Customers by Subdistrict in Sorong  
Selatan Regency, 2017–2021**

Kecamatan Subdistrict	2017	2018	2019	2020	2021
(1)	(2)	(3)	(4)	(5)	(6)
Inanwatan					299
Matemani					0
Kokoda					0
Kokoda Utara					0
Kais					15
Kais Darat					0
Moswaren					784
Teminabuan					5 411
Seremuk					323
Wayer					540
Konda					371
Saifi					128
Sawiat					234
Fokour					0
Salkma					205
<b>Sorong Selatan</b>	-	-	-	-	<b>8 310</b>

Catatan/Note: ...

Sumber/Source: PT. PLN (Persero) Wilayah X Cabang Sorong Ranting Teminabuan/State Electric Company Region X Branch of Sorong

**Tabel**  
**Table 6.3****Jumlah Pelanggan dan Air yang Disalurkan Menurut Kecamatan di Kabupaten Sorong Selatan, 2021**  
**Number of Customers and Distributed Water by Subdistrict in Sorong Selatan Regency, 2021**

Kecamatan Subdistrict	Pelanggan Number of Customers	Air Disalurkan Distributed Water (m <sup>3</sup> )	Nilai Value (Rp)
(1)	(2)	(3)	(4)
Inanwatan			
Matemani			
Kokoda			
Kokoda Utara			
Kais			
Kais Darat			
Moswaren			
Teminabuan			
Seremuk			
Wayer			
Konda			
Saifi			
Sawiat			
Fokour			
Salkma			
<b>Sorong Selatan</b>			

Catatan/Note: ...

Sumber/Source: ...



07

**PARIWISATA  
TOURISM**



**Terdapat**

**47**

**Rumah Makan / Restoran  
di Sorong Selatan**



**PENJELASAN TEKNIS**

1. Rumah makan atau restoran adalah istilah umum untuk menyebut usaha gastronomi yang menyajikan hidangan kepada masyarakat dan menyediakan tempat untuk menikmati hidangan tersebut serta menetapkan tarif tertentu untuk makanan dan pelayanannya.

**TECHNICAL NOTES**

1. *A restaurant is a general term to refer to a gastronomic business that serves food to the community and provides a place to enjoy the food as well as set certain rates for food and service.*

<https://sorongselatankab.bps.go.id>

<https://sorongselatankab.bps.go.id>

**ULASAN**

Rumah makan/restoran di Kabupaten Sorong Selatan pada tahun 2021 sebanyak 47, di mana Distrik Teminabuan yang memiliki rumah makan/restoran terbanyak, yaitu sebanyak 42 tempat.

Tidak heran hal tersebut terjadi karena Distrik Teminabuan merupakan pusat dari Kabupaten Sorong Selatan, sehingga Distrik Teminabuan cukup cepat berkembang dan banyaknya penduduk di sana juga menjadi salah satu faktor.

**DESCRIPTION**

*There are 47 restaurants in Sorong Selatan Regency in 2021, of which the Teminabuan District has the most restaurants, which is 42 places.*

*This happened because Teminabuan District is the center of Sorong Selatan Regency, so Teminabuan District is growing fast and the large population there is also a factor.*

<https://sorongselatankab.bps.go.id>

**Tabel**  
**Table** 7.1**Jumlah Rumah Makan/Restoran Menurut Kecamatan di Kabupaten Sorong Selatan, 2018–2021**  
**Number of Restaurants by Subdistrict in Sorong Selatan Regency, 2018–2021**

Kecamatan Subdistrict	2018	2019 <sup>2</sup>	2020 <sup>2</sup>	2021 <sup>1</sup>
(1)	(2)	(3)	(4)	(5)
Inanwatan	-	-	-	-
Matemani	-	-	-	-
Kokoda	-	-	-	-
Kokoda Utara	-	-	-	-
Kais	-	-	-	-
Kais Darat	-	-	-	-
Moswaren	-	5	5	3
Teminabuan	-	20	20	42
Seremuk	-	-	-	-
Wayer	-	2	2	2
Konda	-	1	1	-
Saifi	-	-	-	-
Sawiat	-	-	-	-
Fokour	-	-	-	-
Salkma	-	-	-	-
<b>Sorong Selatan</b>	<b>-</b>	<b>28</b>	<b>28</b>	<b>47</b>

Catatan/Note: ...

Sumber/Source: <sup>1</sup> Dinas Perindustrian, Perdagangan, Koperasi dan UKM Kabupaten Sorong Selatan/Department of Industry, Trade, Cooperatives, and SMEs of Sorong Selatan Regency<sup>2</sup> BPS, berbagai sensus, survei dan sumber lainnya/BPS-Statistics Indonesia, various census, survey, and others

## TRANSPORTASI DAN KOMUNIKASI TRANSPORTATION AND COMMUNICATION



Panjang Jalan

**BAIK**

**57,03 KM**



Panjang Jalan

**RUSAK**

**1,3 KM**





**PENJELASAN TEKNIS**

1. Data panjang jalan yang disajikan dalam publikasi ini bersumber dari Dinas Pekerjaan Umum Kabupaten Sorong Selatan, dan jalan dikelompokkan menjadi jalan negara, jalan provinsi, dan jalan kabupaten/kota.
2. Kantor Pos adalah pemberi pelayanan pengiriman surat, barang, uang, dan sebagainya dari suatu tempat ke tempat yang lain, Produk yang dihasilkan kantor pos diantaranya kartu pos, pos wesel, warkat pos, paket, kilat biasa, dan kilat khusus.

**TECHNICAL NOTES**

1. *Road length data presented in this publication are sourced from the Public Works Departement of Sorong Selatan and in this way are grouped into state roads, provincial roads and Sub District roads.*
2. *Post Office is mailing service provider, goods, money, etc from one place to another, Products produced by the post office including postcards, postal money orders, postal letter, package, ordinary lighting, and special delivery.*

<https://sorongselatankab.bps.go.id>

**ULASAN**

Panjang jalan di Kabupaten Sorong Selatan dengan kondisi jalan berkategori baik sepanjang 57,03 KM, untuk kondisi sedang sepanjang 71,30 KM, lalu untuk kondisi rusak sepanjang 15,53 KM, dan untuk kondisi rusak berat hanya sepanjang 1,30 KM.

**DESCRIPTION**

*The length of the road in Sorong Selatan Regency with good road conditions is 57.03 KM, for moderate condition it is 71.30 KM, then for damaged condition it is 15.53 KM, and for heavily damaged conditions it is only 1.30 KM.*

<https://sorongselatankab.bps.go.id>

## 8.1 TRANSPORTASI TRANSPORTATION

**Tabel 8.1.1 Panjang Jalan<sup>1</sup> Menurut Tingkat Kewenangan Pemerintahan di Kabupaten Sorong Selatan (km), 2019–2021**  
**Table 8.1.1 Length of Roads<sup>1</sup> by Level of Government Authority in Sorong Selatan Regency (km), 2019–2021**

Tingkat Kewenangan Pemerintahan Level of Government Authority	2019***	2020***	2021
(1)	(2)	(3)	(4)
Negara <sup>2</sup> /State <sup>2</sup>	34,140	34,140	67,99*
Provinsi/Province	68,040	68,040	77,17**
Kabupaten/Kota Regency/Municipality	737,643	737,643	-
<b>Jumlah/Total</b>	<b>839,823</b>	<b>839,823</b>	<b>145,16</b>

Catatan/Note: <sup>1</sup> Data tidak termasuk panjang jalan tol/Excluding toll road

<sup>2</sup> Berdasarkan Keputusan Menteri Pekerjaan Umum dan Perumahan Rakyat No. 248/KPTS/M/2016/Based on Public Work and Public Housing Ministerial Decree No. 248/KPTS/M/2016

Sumber/Source: \*Balai Pelaksana Jalan Nasional Wilayah XVII Papua Barat

\*\*Dinas PUPR Provinsi Papua Barat

\*\*\*Dinas Pekerjaan Umum dan Penataan Ruang Kabupaten Sorong Selatan/General Work Service and Spatial of Sorong Selatan Regency

**Tabel 8.1.2** Panjang Jalan Menurut Jenis Permukaan Jalan di Kabupaten Sorong Selatan (km), 2019–2021  
**Table 8.1.2** Length of Roads by Type of Road Surface in Sorong Selatan Regency (km), 2019–2021

Jenis Permukaan Jalan Type of Road Surface	2019 <sup>1</sup>	2020 <sup>1</sup>	2021
(1)	(2)	(3)	(4)
Aspal/Paved	101,157	101,157	
Kerikil/Gravel	204,592	204,592	
Tanah/Soil	417,804	417,804	
Lainnya/Others	14,09	14,09	
<b>Jumlah/Total</b>	<b>737,643</b>	<b>737,643</b>	

Catatan/Note: ...

Sumber/Source: <sup>1</sup> Dinas Pekerjaan Umum dan Penataan Ruang Kabupaten Sorong Selatan/General Work Service and Spatial of Sorong Selatan Regency

**Tabel 8.1.3** Panjang Jalan Menurut Kondisi Jalan di Kabupaten Sorong Selatan (km), 2019–2021  
**Table 8.1.3** Length of Roads by Condition of Roads in Sorong Selatan Regency (km), 2019–2021

Kondisi Jalan Condition of Roads	2019 <sup>1</sup>	2020 <sup>1</sup>	2021 <sup>2</sup>
(1)	(2)	(3)	(4)
Baik/Good	106,703	106,703	57,03
Sedang/Moderate	126,911	126,911	71,30
Rusak/Damage	123,742	123,742	15,53
Rusak Berat/Severely Damage	380,287	380,287	1,30
<b>Jumlah/Total</b>	<b>737,643</b>	<b>737,643</b>	<b>145,16</b>

Catatan/Note: ...

Sumber/Source: <sup>1</sup> Dinas Pekerjaan Umum dan Penataan Ruang Kabupaten Sorong Selatan/General Work Service and Spatial of Sorong Selatan Regency

<sup>2</sup> Balai Pelaksana Jalan Nasional Wilayah XVII Papua Barat, Dinas PUPR Provinsi Papua Barat

## 8.2 KOMUNIKASI COMMUNICATION

**Tabel 8.2.1** Jumlah Kantor Pos Pembantu Menurut Kecamatan di Kabupaten Sorong Selatan, 2018–2021  
*Number of Post Offices Subsidiaries by Subdistrict in Sorong Selatan Regency, 2018–2021*

Kecamatan Subdistrict	2018	2019	2020	2021
(1)	(2)	(3)	(4)	(5)
Inanwatan	-	-	-	
Matemani	-	-	-	
Kokoda	-	-	-	
Kokoda Utara	-	-	-	
Kais	-	-	-	
Kais Darat	-	-	-	
Moswaren	-	-	-	
Teminabuan	1	1	1	
Seremuk	-	-	-	
Wayer	-	-	-	
Konda	-	-	-	
Saifi	-	-	-	
Sawiat	-	-	-	
Fokour	-	-	-	
Salkma	-	-	-	
<b>Sorong Selatan</b>	<b>1</b>	<b>1</b>	<b>1</b>	

Catatan/Note: ...

Sumber/Source: Kantor Pos dan Giro Kabupaten Sorong Selatan/Post Office of Sorong Selatan Regency





09

**PERBANKAN, KOPERASI, DAN HARGA-HARGA**  
**BANKING, COOPERATIVE, AND PRICES**



**Jumlah**  
**Koperasi Aktif**  
**Sorong Selatan**

**161**





**PENJELASAN TEKNIS**

1. Data mengenai koperasi bersumber dari Dinas Perindustrian, Perdagangan dan Koperasi UKM (Diperindagkop) Bidang Pembinaan Koperasi dan UKM Kabupaten Sorong Selatan.
2. Data yang disajikan meliputi jumlah koperasi primer, pusat dan gabungan yang masih aktif, tidak aktif dan terdaftar pada Diperindagkop Kabupaten Sorong Selatan.

**TECHNICAL NOTES**

1. *Data on cooperative are obtained from the Industry, Trade and Cooperation Services Office especially Cooperation and SMEs Management Section of Sorong Selatan Regency.*
2. *The data presented include the number of primary cooperatives, central, and combined which is active, not active and registered in the Industry, Trade and Cooperation Services Office of Sorong Selatan Regency.*

<https://sorongselatankab.bps.go.id>

<https://sorongselatankab.bps.go.id>

**ULASAN**

Jumlah koperasi aktif di Kabupaten Sorong Selatan pada tahun 2021 sebanyak 161 unit. Terdiri dari 12 unit KUD dan 149 unit untuk jenis koperasi lainnya.

Distrik yang memiliki jumlah koperasi paling banyak terdapat pada distrik Teminabuan sebagai pusat pemerintahan dan di Kabupaten Sorong Selatan, yaitu sebanyak 44 unit koperasi. 1 jenis KUD dan sisanya sebanyak 43 unit termasuk jenis koperasi lainnya.

**DESCRIPTION**

*The number of active cooperatives in Sorong Selatan Regency in 2021 is 161 units. Consists of 12 KUD units and 149 units for other types of cooperatives.*

*The districts that have the highest number of cooperatives are in the Teminabuan district as the center of government and in South Sorong Regency, with 44 cooperative units. 1 type of KUD and the remaining 43 units including other types of cooperatives.*

<https://sorongselatankab.bps.go.id>

**Tabel 9.1** Jumlah Koperasi Aktif Menurut Kecamatan di Kabupaten Sorong Selatan, 2018–2021  
**Table 9.1** Number of Active Cooperative by Subdistrict in Sorong Selatan Regency, 2018–2021

Kecamatan Subdistrict	2018	2019	2020	2021
(1)	(2)	(3)	(4)	(5)
Inanwatan	4	4	4	10
Matemani	1	1	1	5
Kokoda	1	1	1	5
Kokoda Utara	1	1	1	5
Kais	1	1	1	16
Kais Darat	1	1	1	8
Moswaren	1	1	1	11
Teminabuan	5	5	5	44
Seremuk	2	2	2	8
Wayer	1	1	1	18
Konda	1	1	1	5
Saifi	1	1	1	11
Sawiat	1	1	1	10
Fokour	1	1	1	5
Salkma	1	1	1	-
<b>Sorong Selatan</b>	<b>23</b>	<b>23</b>	<b>23</b>	<b>161</b>

Catatan/Note: ...

Sumber/Source: Dinas Perindustrian, Perdagangan, Koperasi dan UKM Kabupaten Sorong Selatan/Department of Industry, Trade, Cooperatives, and SMEs of Sorong Selatan Regency

**Tabel**  
**Table** 9.2**Jumlah Koperasi Menurut Jenis Koperasi dan Kecamatan di Kabupaten Sorong Selatan, 2021**  
**Number of Cooperative by Kind of Cooperative and Subdistrict in Sorong Selatan Regency, 2021**

Kecamatan Subdistrict	Jenis Koperasi/ Kind of Cooperative					Jumlah Total
	KUD	KPRI	KOPKAR	KOPPAS	Lainnya Other	
(1)	(2)	(3)	(4)	(5)	(6)	(7)
Inanwatan	3	-	-	-	7	10
Matemani	2	-	-	-	3	5
Kokoda	-	-	-	-	5	5
Kokoda Utara	-	-	-	-	5	5
Kais	2	-	-	-	14	16
Kais Darat	-	-	-	-	8	8
Moswaren	2	-	-	-	9	11
Teminabuan	1	-	-	-	43	44
Seremuk	-	-	-	-	8	8
Wayer	-	-	-	-	18	18
Konda	-	-	-	-	5	5
Saifi	1	-	-	-	10	11
Sawiat	-	-	-	-	10	10
Fokour	1	-	-	-	4	5
Salkma	-	-	-	-	-	-
<b>Sorong Selatan</b>	<b>12</b>	<b>0</b>	<b>0</b>	<b>0</b>	<b>149</b>	<b>161</b>

Catatan/Note: ...

Sumber/Source: Dinas Perindustrian, Perdagangan, Koperasi dan UKM Kabupaten Sorong Selatan/Department of Industry, Trade, Cooperatives, and SMEs of Sorong Selatan Regency

**Tabel**  
**Table** 9.3**Indeks Harga Konsumen per Bulan Menurut Kelompok Pengeluaran (2018=100) di Kabupaten Sorong Selatan, 2021****Consumer Price Index per Month by Expenditure Group (2018=100) in Sorong Selatan Regency, 2021**

<b>Bulan</b> <b>Month</b>	<b>Makanan, Minuman dan</b> <b>Tembakau</b> <b>Food, Beverages and</b> <b>Tobacco</b>	<b>Pakaian dan Alas Kaki</b> <b>Clothing and Footwear</b>	<b>Perumahan, Air, Listrik,</b> <b>dan Bahan Bakar Rumah</b> <b>Tangga</b> <b>Housing, Water,</b> <b>Electricity, and Household</b> <b>Fuels</b>
(1)	(2)	(3)	(4)
Januari/January			
Februari/February			
Maret/March			
April/April			
Mei/May			
Juni/June			
Juli/July			
Agustus/August			
September/September			
Oktober/October			
November/November			
Desember/December			
<b>2021</b>			



Lanjutan Tabel/*Continued Table 9.3*

<b>Bulan</b> <i>Month</i>	<b>Perlengkapan, Peralatan, dan Pemeliharaan Rutin Rumah Tangga</b> <i>Furnishing, Household Equipment and Routine Household Maintenance</i>	<b>Kesehatan</b> <i>Health</i>	<b>Transportasi</b> <i>Transport</i>
(1)	(5)	(6)	(7)
Januari/ <i>January</i>			
Februari/ <i>February</i>			
Maret/ <i>March</i>			
April/ <i>April</i>			
Mei/ <i>May</i>			
Juni/ <i>June</i>			
Juli/ <i>July</i>			
Agustus/ <i>August</i>			
September/ <i>September</i>			
Oktober/ <i>October</i>			
November/ <i>November</i>			
Desember/ <i>December</i>			
<b>2021</b>			

Lanjutan Tabel/Continued Table 9.3

<b>Bulan Month</b>	<b>Informasi, Komunikasi, dan Jasa Keuangan Information, Communication and Financial Services</b>	<b>Rekreasi, Olahraga, dan Budaya Recreation, Sport, and Culture</b>	<b>Pendidikan Education</b>
(1)	(8)	(9)	(10)
Januari/January			
Februari/February			
Maret/March			
April/April			
Mei/May			
Juni/June			
Juli/July			
Agustus/August			
September/September			
Oktober/October			
November/November			
Desember/December			
<b>2021</b>			

Lanjutan Tabel/*Continued Table* 9.3

<b>Bulan Month</b>	<b>Penyediaan Makanan dan Minuman/Restoran Food and Beverage Services/Restaurant</b>	<b>Perawatan Pribadi dan Jasa Lainnya Personal Care and Other Services</b>	<b>Umum General</b>
(1)	(11)	(12)	(13)
Januari/ <i>January</i>			
Februari/ <i>February</i>			
Maret/ <i>March</i>			
April/ <i>April</i>			
Mei/ <i>May</i>			
Juni/ <i>June</i>			
Juli/ <i>July</i>			
Agustus/ <i>August</i>			
September/ <i>September</i>			
Oktober/ <i>October</i>			
November/ <i>November</i>			
Desember/ <i>December</i>			
<b>2021</b>			

Catatan/*Note*: ...Sumber/*Source*: BPS, Survei Harga Konsumen/*BPS-Statistics Indonesia, Consumer Price Survey*

**Tabel**  
**Table** 9.4**Laju Inflasi Bulanan Menurut Kelompok Pengeluaran  
(2018=100) di Kabupaten Sorong Selatan, 2021**  
**Monthly Inflation Rate by Expenditure Group (2018=100) in  
Sorong Selatan Regency, 2021**

<b>Bulan</b> <b>Month</b>	<b>Makanan, Minuman dan Tembakau</b> <b>Food, Beverages and Tobacco</b>	<b>Pakaian dan Alas Kaki</b> <b>Clothing and Footwear</b>	<b>Perumahan, Air, Listrik, dan Bahan Bakar Rumah Tangga</b> <b>Housing, Water, Electricity, and Household Fuels</b>
(1)	(2)	(3)	(4)
Januari/January			
Februari/February			
Maret/March			
April/April			
Mei/May			
Juni/June			
Juli/July			
Agustus/August			
September/September			
Oktober/October			
November/November			
Desember/December			
<b>2021</b>			

Lanjutan Tabel/*Continued Table 9.4*

<b>Bulan</b> <i>Month</i>	<b>Perlengkapan, Peralatan, dan Pemeliharaan Rutin Rumah Tangga</b> <i>Furnishing, Household Equipment and Routine Household Maintenance</i>	<b>Kesehatan</b> <i>Health</i>	<b>Transportasi</b> <i>Transport</i>
(1)	(5)	(6)	(7)
Januari/ <i>January</i>			
Februari/ <i>February</i>			
Maret/ <i>March</i>			
April/ <i>April</i>			
Mei/ <i>May</i>			
Juni/ <i>June</i>			
Juli/ <i>July</i>			
Agustus/ <i>August</i>			
September/ <i>September</i>			
Oktober/ <i>October</i>			
November/ <i>November</i>			
Desember/ <i>December</i>			
<b>2021</b>			

Lanjutan Tabel/*Continued Table 9.4*

<b>Bulan Month</b>	<b>Informasi, Komunikasi, dan Jasa Keuangan Information, Communication and Financial Services</b>	<b>Rekreasi, Olahraga, dan Budaya Recreation, Sport, and Culture</b>	<b>Pendidikan Education</b>
(1)	(8)	(9)	(10)
Januari/January			
Februari/February			
Maret/March			
April/April			
Mei/May			
Juni/June			
Juli/July			
Agustus/August			
September/September			
Oktober/October			
November/November			
Desember/December			
<b>2021</b>			

Lanjutan Tabel/*Continued Table 9.4*

<b>Bulan Month</b>	<b>Penyediaan Makanan dan Minuman/Restoran Food and Beverage Services/Restaurant</b>	<b>Perawatan Pribadi dan Jasa Lainnya Personal Care and Other Services</b>	<b>Umum General</b>
(1)	(11)	(12)	(13)
Januari/January			
Februari/February			
Maret/March			
April/April			
Mei/May			
Juni/June			
Juli/July			
Agustus/August			
September/September			
Oktober/October			
November/November			
Desember/December			
<b>2021</b>			

Catatan/Note: ...

Sumber/Source: BPS, Survei Harga Konsumen/BPS-Statistics Indonesia, Consumer Price Survey





# 10

## PENGELUARAN PENDUDUK POPULATION EXPENDITURE





**PENJELASAN TEKNIS****TECHNICAL NOTES**

- |  |   |
|--|---|
| <p>1. Pengeluaran adalah expenditure yaitu pembayaran yang dilakukan saat ini untuk kewajiban pada masa akan datang dalam rangka memperoleh beberapa keuntungan (untung); jika dilakukan untuk meningkatkan aktiva tetap, pengeluaran itu disebut pengeluaran modal; jika dilakukan untuk biaya operasi, pengeluaran itu disebut pengeluaran operasional; biaya tunai tersebut untuk mendapatkan barang, jasa, atau hasil usaha.</p> | <p>1. <i>Expenditures are expenditures made at this time for future expenditures in order to gain profit (profit); if done to increase fixed expenses, expenditures are called capital; if it's done for operating costs, it's called operational; Cash costs are to get goods, services, or results of operations.</i></p> |
| <p>2. Penduduk adalah semua orang yang berdomisili di wilayah geografis Republik Indonesia selama 6 bulan atau lebih dan atau mereka yang berdomisili kurang dari 6 bulan tetapi bertujuan untuk menetap.</p>  | <p>2. <i>Residents are all people who live in the geographical area of the Republic of Indonesia for 6 months or more and or who are domiciled for less than 6 months but aim to settle.</i></p>  |

<https://sorongselatankab.bps.go.id>

**ULASAN**

**DESCRIPTION**

<https://sorongselatankab.bps.go.id>

**Tabel**  
**Table** 10.1

**Rata-rata Pengeluaran per Kapita Sebulan Menurut Kelompok Komoditas (rupiah) di Kabupaten Sorong Selatan, 2020 dan 2021**  
**Monthly Average Expenditure per Capita by Commodity Group (rupiahs) in Sorong Selatan Regency, 2020 and 2021**

Kelompok Komoditas/ <i>Commodity Group</i>	2020	2021
(1)	(2)	(3)
<b>Makanan/Food</b>		
Padi-padian/ <i>Cereals</i>	55 063	
Umbi-umbian/ <i>Tubers</i>	49 530	
Ikan/udang/cumi/kerang/ <i>Fish/shrimp/common squid/shells</i>	87 055	
Daging/ <i>Meat</i>	47 528	
Telur dan susu/ <i>Eggs and milk</i>	22 708	
Sayur-sayuran/ <i>Vegetables</i>	56 081	
Kacang-kacangan/ <i>Legumes</i>	6 054	
Buah-buahan/ <i>Fruits</i>	25 816	
Minyak dan kelapa/ <i>Oil and coconut</i>	15 953	
Bahan minuman/ <i>Beverage stuffs</i>	19 544	
Bumbu-bumbuan/ <i>Spices</i>	15 084	
Konsumsi lainnya/ <i>Miscellaneous food items</i>	6 599	
Makanan dan minuman jadi/ <i>Prepared food and beverages</i>	97 724	
Rokok/ <i>Cigarettes</i>	63 221	
<b>Jumlah makanan/<i>Total food</i></b>	<b>567 959</b>	
<b>Bukan makanan/<i>Non-food</i></b>		
Perumahan dan fasilitas rumah tangga/ <i>Housing and household facilities</i>	296 565	
Aneka barang dan jasa/ <i>Goods and services</i>	90 672	
Pakaian, alas kaki, dan tutup kepala/ <i>Clothing, footwear, and headgear</i>	16 224	
Barang tahan lama/ <i>Durable goods</i>	27 359	
Pajak, pungutan, dan asuransi/ <i>Taxes and insurance</i>	27 109	
Keperluan pesta dan upacara/kenduri/ <i>Parties and ceremonies</i>	5 576	
<b>Jumlah bukan makanan/<i>Total non-food</i></b>	<b>463 597</b>	
<b>Jumlah/<i>Total</i></b>	<b>1 031 556</b>	

Catatan/*Note*: ...

Sumber/*Source*: BPS, Survei Sosial Ekonomi Nasional (Susenas) Maret/BPS-Statistics Indonesia, National Socioeconomic Survey March

**Tabel**  
**Table** 10.2

**Persentase Pengeluaran per Kapita Sebulan Menurut Kelompok Komoditas di Kabupaten Sorong Selatan, 2020 dan 2021**  
**Percentage of Monthly Expenditure per Capita by Commodity Group in Sorong Selatan Regency, 2020 and 2021**

Kelompok Komoditas/Commodity Group	2020	2021
(1)	(2)	(3)
<b>Makanan/Food</b>		
Padi-padian/Cereals	-	
Umbi-umbian/Tubers	-	
Ikan/udang/cumi/kerang/Fish/shrimp/common squid/shells	-	
Daging/Meat	-	
Telur dan susu/Eggs and milk	-	
Sayur-sayuran/Vegetables	-	
Kacang-kacangan/Legumes	-	
Buah-buahan/Fruits	-	
Minyak dan kelapa/Oil and coconut	-	
Bahan minuman/Beverage stuffs	-	
Bumbu-bumbuan/Spices	-	
Konsumsi lainnya/Miscellaneous food items	-	
Makanan dan minuman jadi/Prepared food and beverages	-	
Rokok/Cigarettes	-	
<b>Jumlah makanan/Total food</b>	55,06	
<b>Bukan makanan/Non-food</b>		
Perumahan dan fasilitas rumah tangga/Housing and household facilities	-	
Aneka barang dan jasa/Goods and services	-	
Pakaian, alas kaki, dan tutup kepala/Clothing, footwear, and headgear	-	
Barang tahan lama/Durable goods	-	
Pajak, pungutan, dan asuransi/Taxes and insurance	-	
Keperluan pesta dan upacara/kenduri/Parties and ceremonies	-	
<b>Jumlah bukan makanan/Total non-food</b>	44,94	
<b>Jumlah/Total</b>	<b>100</b>	

Catatan/Note: ...

Sumber/Source: BPS, Survei Sosial Ekonomi Nasional (Susenas) Maret/BPS-Statistics Indonesia, National Socioeconomic Survey March

**Tabel**  
**Table** 10.3**Persentase Penduduk Menurut Golongan Pengeluaran Per Kapita Sebulan di Kabupaten Sorong Selatan, 2021**  
**Percentage of Population by Class of Monthly Expenditure per Capita in Sorong Selatan Regency, 2021**

<b>Golongan Pengeluaran Per Kapita Sebulan (rupiah)</b> <b>Class of Monthly Expenditure per Capita (rupiahs)</b>	<b>Persentase Penduduk</b> <b>Percentage of Population</b>
(1)	(2)
< 150 000	
150 000–199 999	
200 000–299 999	
300 000–499 999	
500 000–749 999	
750 000–999 999	
1 000 000–1 499 999	
> 1 500 000	
<b>Jumlah/Total</b>	<b>100,00</b>

Catatan/Note: ...

Sumber/Source: BPS, Survei Sosial Ekonomi Nasional (Susenas) Maret/BPS-Statistics Indonesia, National Socioeconomic Survey March



# 11

## PERDAGANGAN TRADE



*Di Kabupaten Sorong Selatan  
kebanyakan menggunakan* **Kios**  
*sebagai sarana berdagang*





**PENJELASAN TEKNIS**

1. Perdagangan adalah kegiatan jual beli barang atau jasa yang dilakukan secara terus menerus dengan tujuan pengalihan atas barang/jasa dengan disertai imbalan atau kompensasi.
2. Pasar adalah suatu tempat bertemunya pembeli serta jugapenjual untuk melakukan sautu transaksi jual beli barang atau juga jasa.
3. Toko atau kedai adalah sebuah tempat tertutup yang di dalamnya terjadi kegiatan perdagangan dengan jenis benda atau barang yang khusus, misalnya toko buku, toko buah, dan sebagainya.
4. Warung adalah tempat menjual makanan, minuman, kelontong, dan sebagainya.

**TECHNICAL NOTES**

1. *Trade is an activity of buying and selling goods or services which is carried out continuously with the aim of transferring the goods / services accompanied by compensation or compensation.*
2. *The market is a meeting place for buyers as well as sellers to carry out a transaction of buying and selling goods or services.*
3. *A shop is a closed place in which trading activities occur with special types of objects or goods, for example bookstores, fruit shops, and so on.*
4. *Warung is a place to sell food, drinks, grocery, and so on*

<https://sorongselatankab.bps.go.id>

**ULASAN**

**DESCRIPTION**

<https://sorongselatankab.bps.go.id>

**Tabel**  
**Table** 11.1

**Jumlah Sarana Perdagangan Menurut Jenisnya di  
Kabupaten Sorong Selatan, 2018–2021**  
**Number of Trading Facilities by Type of Facility in Sorong  
Selatan Regency, 2018–2021**

<b>Jenis Sarana Perdagangan</b> <i>Type of Trading Facilities</i>	<b>2018</b>	<b>2019</b>	<b>2020</b>	<b>2021</b>
(1)	(2)	(3)	(4)	(5)
Pasar/Market	6	6	6	
Toko/Store	24	25	25	
Kios	90	93	93	
Warung	25	28	28	
<b>Jumlah/Total</b>	<b>145</b>	<b>152</b>	<b>152</b>	

Catatan/Note: ...

Sumber/Source: Survei BPS/BPS Survey

# 12

## SISTEM NERACA REGIONAL SYSTEM OF REGIONAL ACCOUNTS



**Produk Domestik Regional Bruto**  
**Atas Dasar Harga Berlaku**  
**Menurut Lapangan Usaha** **1.965,13**

**Produk Domestik Regional Bruto**  
**1.300,54 Atas Dasar Harga**  
**Konstan 2010**  
**Menurut Lapangan Usaha**





**PENJELASAN TEKNIS****TECHNICAL NOTES**

1. Penghitungan statistik neraca nasional mengikuti buku petunjuk yang diterbitkan oleh Perserikatan Bangsa Bangsa (PBB) dikenal sebagai Sistem Neraca Nasional (SNN). SNN adalah rekomendasi internasional tentang bagaimana menyusun ukuran aktivitas ekonomi yang sesuai dengan standar neraca baku yang didasarkan pada prinsip-prinsip ekonomi. Rekomendasi yang dimaksud dinyatakan dalam sekumpulan konsep, definisi, klasifikasi, dan aturan neraca yang disepakati secara internasional dalam mengukur indikator tertentu seperti Produk Domestik Bruto (PDB). Salah satu bentuk adaptasi pencatatan statistik nasional adalah melakukan perubahan tahun dasar PDB Indonesia dari tahun 2000 ke 2010. Perubahan tahun dasar PDB dilakukan seiring dengan mengadopsi rekomendasi PBB yang tertuang dalam Sistem Neraca Nasional 2008 (SNA 2008).

2. Produk Domestik Bruto pada tingkat nasional serta Produk Domestik Regional Bruto (PDRB) pada tingkat regional (provinsi) menggambarkan kemampuan suatu wilayah untuk menciptakan nilai tambah pada suatu waktu tertentu, Untuk menyusun PDB

1. *The method used to estimate national accounts statistics is based on the standard guidelines formed by United Nation known as System of National Accounts (SNA). SNA is the internationally agreed standard set of recommendations on how to compile measures of economic activity in accordance with strict accounting conventions based on economic principles. The recommendations are expressed in term of a set of concepts, definitions, classifications and accounting rules that comprise the internationally agreed standard for measuring indicators such as Gross Domestic Product (GDP). One of the improvement in the national statistical system is to rebase GDP form base year 2000 to 2010 in order to capture current economic condition, It is in line with the United Nations (UN) recommendation on 2008 SNA.*

2. *The basic measure of the value added arising from economic activity is known as Gross Domestic Product at the national level and Gross Regional Domestic Product (GRDP) at the regional level (provinces/regencies/municipalities), To compile*

maupun PDRB digunakan 2 pendekatan, yaitu lapangan usaha dan pengeluaran, Keduanya menyajikan komposisi data nilai tambah dirinci menurut sumber kegiatan ekonomi (lapangan usaha) dan menurut komponen penggunaannya. PDB maupun PDRB dari sisi lapangan usaha merupakan penjumlahan seluruh komponen nilai tambah bruto yang mampu diciptakan oleh sektor-sektor ekonomi atas berbagai aktivitas produksinya. Sedangkan dari sisi pengeluaran menjelaskan tentang penggunaan dari nilai tambah tersebut.

3. PDB menurut lapangan usaha mengalami perubahan klasifikasi dari 9 lapangan usaha menjadi 17 lapangan usaha. PDB menurut lapangan usaha dirinci menurut total nilai tambah dari seluruh sektor ekonomi yang mencakup lapangan usaha Pertanian, Kehutanan, dan Perikanan; Pertambangan dan Penggalian; Industri Pengolahan; Pengadaan Listrik dan Gas; Pengadaan Air, Pengelolaan Sampah, Limbah dan Daur Ulang; Konstruksi; Perdagangan Besar dan Eceran, Reparasi Mobil dan Sepeda Motor; Transportasi dan Pergudangan; Penyediaan Akomodasi dan Makan Minum; Informasi dan Komunikasi; Jasa Keuangan dan Asuransi; Real Estat; Jasa

*these statistics, two approaches have been used, i.e, "production approach" and "expenditure approach"; The first approach is to measure value added produced by various kinds of economic activities, while the second approach is to measure final uses of the country's output, In other words. GDP/GRDP is the sum of total value added produced by all economic industries (activities) and the way of using it.*

3. *GDP by industry classification changes from 9 sectors to 17 industries. GDP by industry is classified by types of economic activities such as Agriculture, Forestry and Fishing; Mining and Quarrying; Manufacturing; Electricity and Gas; Water supply, Sewerage, Waste Management and Remediation Activities; Construction; Wholesale and Retail Trade; Repair of Motor Vehicles and Motorcycles; Transportation and Storage; Accommodation and Food Service Activities; Information and Communication; Financial and Insurance Activities; Real Estate Activities; Business Activities; Public Administration; Defence and Compulsory Social Security; Education; Human Health and*

Perusahaan; Administrasi Pemerintahan, Pertahanan dan Jaminan Sosial Wajib; Jasa Pendidikan; Jasa Kesehatan dan Kegiatan Sosial; dan Jasa lainnya.

*Social Work Activities; and Other Services Activities.*

4. PDB menurut pengeluaran mengalami perubahan klasifikasi dimana pengeluaran konsumsi Lembaga Non Profit yang Melayani Rumah Tangga (LNPR) yang sebelumnya termasuk bagian dari pengeluaran konsumsi rumah tangga menjadi komponen terpisah. Sehingga klasifikasi PDB menurut pengeluaran dirinci menjadi 7 komponen yaitu komponen pengeluaran konsumsi rumah tangga, pengeluaran konsumsi LNPR, pengeluaran konsumsi pemerintah, pembentukan modal tetap bruto, perubahan inventori, ekspor barang dan jasa, dan impor barang dan jasa.

4. *GDP by expenditure classification changes where consumption expenditure Non-profit Institutions Serving Households (NPISH) previously included as part of household consumption expenditure is taken out into separate component. So that, GDP by type of expenditures is classified into: household consumption expenditure, NPISH consumption expenditure, government consumption expenditure, gross fixed capital formation, changes in inventories, exports of goods and services, and imports of goods and services.*

5. Pengeluaran konsumsi rumah tangga mencakup berbagai pengeluaran konsumsi akhir rumah tangga atas barang dan jasa untuk memenuhi kebutuhan individu ataupun kelompok secara langsung. Pengeluaran rumah tangga di sini mencakup makanan dan minuman selain restoran; pakaian, alas kaki dan jasa perawatannya; perumahan dan perlengkapan rumah tangga; kesehatan dan pendidikan; transportasi dan komunikasi;

5. *Household consumption expenditures consist of expenditures incurred by households, which are used for both individual or collective needs. Household consumptions are classified into food and beverages other than restaurants; clothing, footwear, and related maintenance services; housing and household equipment; health and education; transport and communication; restaurants and hotels; and others.*

restoran dan hotel serta lainnya.

6. Pengeluaran Pemerintah terdiri dari Pengeluaran Konsumsi Individu dan Pengeluaran Konsumsi Kolektif, Barang dan jasa individu merupakan barang dan jasa privat, dimana ciri-ciri barang privat adalah a) Scarcity, yaitu ada kelangkaan/keterbatasan dalam jumlah; b) Excludable consumption, yaitu konsumsi suatu barang dapat dibatasi hanya pada mereka yang memenuhi persyaratan tertentu (biasanya harga); c) Rivalrous competition, yaitu konsumsi oleh satu konsumen akan mengurangi atau menghilangkan kesempatan pihak lain untuk melakukan hal serupa, Contoh barang dan jasa yang dihasilkan pemerintah dan tergolong sebagai barang dan jasa individu adalah jasa pelayanan kesehatan pemerintah di rumah sakit/puskesmas dan jasa pendidikan di sekolah/universitas negeri, Sedangkan barang dan jasa kolektif ekuivalen dengan barang publik yang memiliki ciri a) Non rivalry, yaitu penggunaan satu konsumen terhadap suatu barang tidak mengurangi kesempatan konsumen lain untuk juga mengkonsumsi barang tersebut; b) Non excludable, yaitu apabila suatu barang publik tersedia, maka tidak ada yang dapat menghalangi siapapun
6. *Government consumption expenditure consists of Individual Consumption Expenditure and Collective Consumption Expenditure, Individual goods and services are private goods and services, which the characteristics of private goods is a) Scarcity, that there is a scarcity/limited in number; b) Excludable consumption, the consumption of goods can be limited only to those who meet certain requirements (usually the price); c) Rivalrous competition, ie consumption by the consumer will reduce or eliminate the chance of another party to do so, Examples of goods and services produced by government and classified as goods and services of individuals is the government health services in hospitals/health centers and education services in schools/universities, Collective goods and services equivalent to public goods characterized by a) Non-rivalry, namely the use of a consumer for an item does not reduce the chance of another consumer to also consume goods; b) Non-excludable, i.e, when a public good available, then nothing can hinder anyone to benefit from the goods or in other words everyone has access to the goods, Examples of goods and services produced by government and classified as collective goods and services is carried military*

untuk memperoleh manfaat dari barang tersebut atau dengan kata lain setiap orang memiliki akses ke barang tersebut, Contoh barang dan jasa yang dihasilkan pemerintah dan tergolong sebagai barang dan jasa kolektif adalah jasa pertahanan yang dilakukan TNI dan keamanan yang dilakukan kepolisian.

*defense services and the police's security.*

7. Pembentukan Modal Tetap Bruto (PMTB) mencakup pengadaan, pembuatan, dan pembelian barang modal. Barang modal dimaksud adalah barang-barang yang digunakan untuk proses produksi, tahan lama atau yang mempunyai umur pemakaian lebih dari satu tahun seperti bangunan, mesin-mesin dan alat angkutan, Termasuk pula di sini perbaikan besar (berat) yang sifatnya memperpanjang umur atau mengubah bentuk atau kapasitas barang modal tersebut. Pengeluaran barang modal untuk keperluan militer juga dicakup sebagai PMTB. Klasifikasi komponen PMTB dibagi menjadi 6 sub komponen yaitu Konstruksi; Mesin dan Peralatan; Kendaraan; Peralatan Lainnya; Cultivated Biological Resources (CBR) dan Produk Kekayaan Intelektual.
7. *Gross Fixed Capital Formation (GFCF) includes procurement, manufacture, and the purchase of capital goods. Capital goods are goods which are used for the production process, durable or have a service life of more than one year such as buildings, machinery, and transportation equipment. Including here: huge improvement that are to extend the life or changing the shape or the capacity of the capital goods, Capital expenditures for military purposes are also covered as GFCF, GFCF component are classified into six sub-components: Construction; Machinery and Equipment; vehicle; Other equipment; Cultivated Biological Resources (CBR) and Intellectual Property Product.*
8. Ekspor barang dan jasa merupakan transaksi perdagangan barang dan jasa dari penduduk (residen) ke bukan penduduk (nonresiden),
8. *Exports of goods and services consist of transactions of goods and services from residents to non-residents, Imports of goods*

Impor barang dan jasa adalah transaksi perdagangan dari bukan penduduk ke penduduk. Ekspor atau impor barang terjadi pada saat terjadi perubahan hak kepemilikan barang antara penduduk dengan bukan penduduk (dengan atau tanpa perpindahan fisik barang tersebut). Pada PDB dengan tahun dasar 2010, ekspor dan impor barang dirinci menjadi nonmigas dan migas.

*and services consist of transaction of goods and services from non-residents to residents. Exports and imports of goods occur when there are changes in ownership of goods between residents and non-residents (with or without physical movements of goods across frontiers). On the GDP at 2010 basic year, exports and imports of goods specified into non oil and gas and oil and gas.*

9. Produk Domestik Bruto maupun agregat turunannya disajikan dalam 2 (dua) versi penilaian, yaitu atas dasar "harga berlaku" dan atas dasar "harga konstan". Disebut sebagai harga berlaku karena seluruh agregat dinilai dengan menggunakan harga pada tahun berjalan, sedangkan harga konstan penilaiannya didasarkan kepada harga satu tahun dasar tertentu, dalam publikasi ini digunakan harga tahun 2010.

*9. GDP and its aggregations are presented in two forms: at current market prices and at constant base year market prices, In presenting current market prices, all aggregates are valued at current market prices, while base year constant market prices are shown by valuing all aggregates at fixed base year prices, Year of 2010 is used as the base year in this publication.*

10. Laju pertumbuhan Produk Domestik Bruto diperoleh dari perhitungan PDB atas dasar harga konstan. Diperoleh dengan cara mengurangi nilai PDB pada tahun ke-n terhadap nilai pada tahun ke n-1 (tahun sebelumnya), dibagi dengan nilai pada tahun ke n-1, dikalikan dengan 100 persen, Laju pertumbuhan menunjukkan perkembangan

*10. Growth rate of Gross Domestic Product is derived from GDP at constant market prices. It is obtained by subtracting the value of GDP year n with the value of GDP year n-1, divided by the value of GDP year n-1 then multiplied by 100 percent, The growth rate of GDP explains the income growth during the given period.*

agregat pendapatan dari satu waktu tertentu terhadap waktu sebelumnya.

<https://sorongselatankab.bps.go.id>





**ULASAN**

PDRB Kabupaten Sorong Selatan menurut lapangan usaha pada tahun 2021 mengalami kenaikan dibanding dengan tahun 2020, yaitu dari 1.859,11 menjadi 1.965,13. Bahkan angka tersebut bisa dibilang yang tertinggi dalam kurun waktu lima tahun terakhir.

**DESCRIPTION**

*Sorong Selatan Regency's GRDP according to business fields in 2021 has increased compared to 2020, from 1,859.11 to 1,965.13. In fact, this figure is arguably the highest in the last five years.*

<https://sorongselatankab.bps.go.id>

**Tabel** 12.1. **Produk Domestik Regional Bruto Atas Dasar Harga Berlaku Menurut Lapangan Usaha di Kabupaten Sorong Selatan (miliar rupiah), 2017–2021**  
**Gross Regional Domestic Product at Current Market Prices by Industry in Sorong Selatan Regency (billion rupiahs), 2017–2021**

Lapangan Usaha/ <i>Industry</i>	2017	2018	2019	2020	2021
(1)	(2)	(3)	(4)	(5)	(6)
A Pertanian, Kehutanan, dan Perikanan/ <i>Agriculture, Forestry, and Fishing</i>	411,02	437,54	468,61	451,76	474,82
B Pertambangan dan Penggalian/ <i>Mining and Quarrying</i>	42,08	44,32	47,10	45,54	46,15
C Industri Pengolahan/ <i>Manufacturing</i>	21,51	22,81	24,63	25,43	27,53
D Pengadaan Listrik dan Gas/ <i>Electricity and Gas</i>	0,96	1,10	1,23	1,39	1,55
E Pengadaan Air; Pengelolaan Sampah, Limbah, dan Daur Ulang/ <i>Water Supply; Sewerage, Waste Management, and Remediation Activities</i>	1,39	1,40	1,41	1,26	1,23
F Konstruksi/ <i>Construction</i>	452,73	491,61	526,54	487,39	506,95
G Perdagangan Besar dan Eceran; Reparasi Mobil dan Sepeda Motor/ <i>Wholesale and Retail Trade; Repair of Motor Vehicles and Motorcycles</i>	159,77	178,34	202,39	212,83	223,00
H Transportasi dan Pergudangan/ <i>Transportation and Storage</i>	27,65	30,52	33,74	29,64	29,37
I Penyediaan Akomodasi dan Makan Minum/ <i>Accommodation and Food Service Activities</i>	6,85	7,63	8,52	8,33	8,77
J Informasi dan Komunikasi/ <i>Information and Communication</i>	18,12	19,66	21,55	23,67	24,49

Lanjutan Tabel/*Continued Table* 12.1

Lapangan Usaha/ <i>Industry</i>		2017	2018	2019	2020	2021
(1)		(2)	(3)	(4)	(5)	(6)
K	Jasa Keuangan dan Asuransi/ <i>Financial and Insurance Activities</i>	15,96	16,83	20,16	23,72	24,92
L	Real Estat/ <i>Real Estate Activities</i>	11,56	12,72	13,76	14,27	14,76
M,N	Jasa Perusahaan/ <i>Business Activities</i>	0,86	0,94	1,03	0,99	0,98
O	Administrasi Pemerintahan, Pertahanan, dan Jaminan Sosial Wajib/ <i>Public Administration and Defence; Compulsory Social Security</i>	347,13	374,62	408,06	404,09	444,03
P	Jasa Pendidikan/ <i>Education</i>	81,89	88,26	95,18	92,43	97,78
Q	Jasa Kesehatan dan Kegiatan Sosial/ <i>Human Health and Social Work Activities</i>	26,42	28,57	30,52	32,54	34,79
R,S,T,U	Jasa Lainnya/ <i>Other Services Activities</i>	3,20	3,45	3,68	3,83	4,02
<b>Produk Domestik Regional Bruto/<i>Gross Regional Domestic Product</i></b>		<b>1 629,11</b>	<b>1 760,32</b>	<b>1 908,12</b>	<b>1 859,11</b>	<b>1 965,13</b>

Catatan/*Note*: ...Sumber/*Source*: BPS, berbagai sensus, survei dan sumber lain/*BPS-Statistics Indonesia, various census, survey, and other sources*

**Tabel**  
**Table** 12.2

**Produk Domestik Regional Bruto Atas Dasar Harga Konstan 2010 Menurut Lapangan Usaha di Kabupaten Sorong Selatan (miliar rupiah), 2017–2021**  
**Gross Regional Domestic Product at 2010 Constant Market Prices by Industry in Sorong Selatan Regency (billion rupiahs), 2017–2021**

Lapangan Usaha/Industry		2017	2018	2019	2020	2021
(1)		(2)	(3)	(4)	(5)	(6)
A	Pertanian, Kehutanan, dan Perikanan/ <i>Agriculture, Forestry, and Fishing</i>	299,04	310,92	323,55	305,25	315,98
B	Pertambangan dan Penggalian/ <i>Mining and Quarrying</i>	29,91	31,17	32,72	31,14	30,86
C	Industri Pengolahan/ <i>Manufacturing</i>	16,68	17,32	18,29	18,64	19,52
D	Pengadaan Listrik dan Gas/ <i>Electricity and Gas</i>	0,63	0,68	0,72	0,81	0,90
E	Pengadaan Air; Pengelolaan Sampah, Limbah, dan Daur Ulang/ <i>Water Supply; Sewerage, Waste Management, and Remediation Activities</i>	1,11	1,11	1,12	1,00	0,97
F	Konstruksi/ <i>Construction</i>	326,41	349,31	366,83	338,99	345,88
G	Perdagangan Besar dan Eceran; Reparasi Mobil dan Sepeda Motor/ <i>Wholesale and Retail Trade; Repair of Motor Vehicles and Motorcycles</i>	114,70	126,00	137,25	141,80	146,06
H	Transportasi dan Pergudangan/ <i>Transportation and Storage</i>	19,86	21,34	22,86	19,97	19,72
I	Penyediaan Akomodasi dan Makan Minum/ <i>Accommodation and Food Service Activities</i>	4,70	5,06	5,54	5,12	5,36
J	Informasi dan Komunikasi/ <i>Information and Communication</i>	14,70	15,48	16,49	17,65	18,16

Lanjutan Tabel/*Continued Table 12.2*

<b>Lapangan Usaha/Industry</b>		<b>2017</b>	<b>2018</b>	<b>2019</b>	<b>2020</b>	<b>2021</b>
(1)		(2)	(3)	(4)	(5)	(6)
K	Jasa Keuangan dan Asuransi/ <i>Financial and Insurance Activities</i>	11,03	11,28	13,26	16,03	16,39
L	Real Estat/ <i>Real Estate Activities</i>	8,61	9,35	9,94	10,21	10,49
M,N	Jasa Perusahaan/ <i>Business Activities</i>	0,66	0,70	0,74	0,70	0,69
O	Administrasi Pemerintahan, Pertahanan, dan Jaminan Sosial Wajib/ <i>Public Administration and Defence; Compulsory Social Security</i>	229,43	243,54	259,09	254,24	270,49
P	Jasa Pendidikan/ <i>Education</i>	64,33	68,66	72,65	70,46	73,14
Q	Jasa Kesehatan dan Kegiatan Sosial/ <i>Human Health and Social Work Activities</i>	18,95	20,26	21,29	21,90	23,33
R,S,T,U	Jasa Lainnya/ <i>Other Services Activities</i>	2,25	2,37	2,49	2,52	2,60
<b>Produk Domestik Regional Bruto/<i>Gross Regional Domestic Product</i></b>		<b>1 163,01</b>	<b>1 234,57</b>	<b>1 304,83</b>	<b>1 256,44</b>	<b>1 300,54</b>

Catatan/Note: ...

Sumber/Source: BPS, berbagai sensus, survei dan sumber lain/*BPS-Statistics Indonesia, various census, survey, and other sources*

**Tabel**  
**Table** 12.3

**Distribusi Persentase Produk Domestik Regional Bruto Atas Dasar Harga Berlaku Menurut Lapangan Usaha di Kabupaten Sorong Selatan, 2017–2021**  
**Percentage Distribution of Gross Regional Domestic Product at Current Market Prices by Industry in Sorong Selatan Regency, 2017–2021**

Lapangan Usaha/ <i>Industry</i>	2017	2018	2019	2020	2021
(1)	(2)	(3)	(4)	(5)	(6)
A Pertanian, Kehutanan, dan Perikanan/ <i>Agriculture, Forestry, and Fishing</i>	25,23	24,86	24,56	24,30	24,16
B Pertambangan dan Penggalian/ <i>Mining and Quarrying</i>	2,58	2,52	2,47	2,45	2,35
C Industri Pengolahan/ <i>Manufacturing</i>	1,32	1,30	1,29	1,37	1,40
D Pengadaan Listrik dan Gas/ <i>Electricity and Gas</i>	0,06	0,06	0,06	0,07	0,08
E Pengadaan Air; Pengelolaan Sampah, Limbah, dan Daur Ulang/ <i>Water Supply; Sewerage, Waste Management, and Remediation Activities</i>	0,09	0,08	0,07	0,07	0,06
F Konstruksi/ <i>Construction</i>	27,79	27,93	27,59	26,22	25,80
G Perdagangan Besar dan Eceran; Reparasi Mobil dan Sepeda Motor/ <i>Wholesale and Retail Trade; Repair of Motor Vehicles and Motorcycles</i>	9,81	10,13	10,61	11,45	11,35
H Transportasi dan Pergudangan/ <i>Transportation and Storage</i>	1,70	1,73	1,77	1,59	1,49
I Penyediaan Akomodasi dan Makan Minum/ <i>Accommodation and Food Service Activities</i>	0,42	0,43	0,45	0,45	0,45
J Informasi dan Komunikasi/ <i>Information and Communication</i>	1,11	1,12	1,13	1,27	1,25
K Jasa Keuangan dan Asuransi/ <i>Financial and Insurance Activities</i>	0,98	0,96	1,06	1,28	1,27

Lanjutan Tabel/*Continued Table* 12.3

Lapangan Usaha/ <i>Industry</i>		2017	2018	2019	2020	2021
(1)		(2)	(3)	(4)	(5)	(6)
L	Real Estat/ <i>Real Estate Activities</i>	0,71	0,72	0,72	0,77	0,75
M,N	Jasa Perusahaan/ <i>Business Activities</i>	0,05	0,05	0,05	0,05	0,05
O	Administrasi Pemerintahan, Pertahanan, dan Jaminan Sosial Wajib/ <i>Public Administration and Defence; Compulsory Social Security</i>	21,31	21,28	21,39	21,74	22,60
P	Jasa Pendidikan/ <i>Education</i>	5,03	5,01	4,99	4,97	4,98
Q	Jasa Kesehatan dan Kegiatan Sosial/ <i>Human Health and Social Work Activities</i>	1,62	1,62	1,60	1,75	1,77
R,S,T,U	Jasa Lainnya/ <i>Other Services Activities</i>	0,20	0,20	0,19	0,21	0,20
<b>Produk Domestik Regional Bruto/<i>Gross Regional Domestic Product</i></b>		<b>100,00</b>	<b>100,00</b>	<b>100,00</b>	<b>100,00</b>	<b>100,00</b>

Catatan/*Note*: ...Sumber/*Source*: BPS, berbagai sensus, survei dan sumber lain/*BPS-Statistics Indonesia, various census, survey, and other sources*

**Tabel**  
**Table** 12.4

**Laju Pertumbuhan Produk Domestik Regional Bruto Atas Dasar Harga Konstan 2010 Menurut Lapangan Usaha di Kabupaten Sorong Selatan (persen), 2017–2021**  
**Growth Rate of Gross Regional Domestic Product at 2010 Constant Market Prices by Industry in Sorong Selatan Regency (percent), 2017–2021**

Lapangan Usaha/ <i>Industry</i>	2017	2018	2019	2020	2021
(1)	(2)	(3)	(4)	(5)	(6)
A Pertanian, Kehutanan, dan Perikanan/ <i>Agriculture, Forestry, and Fishing</i>					
B Pertambangan dan Penggalian/ <i>Mining and Quarrying</i>					
C Industri Pengolahan/ <i>Manufacturing</i>					
D Pengadaan Listrik dan Gas/ <i>Electricity and Gas</i>					
E Pengadaan Air; Pengelolaan Sampah, Limbah, dan Daur Ulang/ <i>Water Supply; Sewerage, Waste Management, and Remediation Activities</i>					
F Konstruksi/ <i>Construction</i>					
G Perdagangan Besar dan Eceran; Reparasi Mobil dan Sepeda Motor/ <i>Wholesale and Retail Trade; Repair of Motor Vehicles and Motorcycles</i>					
H Transportasi dan Pergudangan/ <i>Transportation and Storage</i>					
I Penyediaan Akomodasi dan Makan Minum/ <i>Accommodation and Food Service Activities</i>					
J Informasi dan Komunikasi/ <i>Information and Communication</i>					
K Jasa Keuangan dan Asuransi/ <i>Financial and Insurance Activities</i>					



Lanjutan Tabel/*Continued Table* 12.4

Lapangan Usaha/ <i>Industry</i>	2017	2018	2019	2020	2021
(1)	(2)	(3)	(4)	(5)	(6)
L Real Estat/ <i>Real Estate Activities</i>					
M,N Jasa Perusahaan/ <i>Business Activities</i>					
O Administrasi Pemerintahan, Pertahanan, dan Jaminan Sosial Wajib/ <i>Public Administration and Defence; Compulsory Social Security</i>					
P Jasa Pendidikan/ <i>Education</i>					
Q Jasa Kesehatan dan Kegiatan Sosial/ <i>Human Health and Social Work Activities</i>					
R,S,T,U Jasa Lainnya/ <i>Other Services Activities</i>					
<b>Produk Domestik Regional Bruto/<i>Gross Regional Domestic Product</i></b>					

Catatan/*Note*: ...Sumber/*Source*: BPS, berbagai sensus, survei dan sumber lain/*BPS-Statistics Indonesia, various census, survey, and other sources*

**Tabel**  
**Table** 12.5

**Produk Domestik Regional Bruto Atas Dasar Harga Berlaku Menurut Jenis Pengeluaran di Kabupaten Sorong Selatan (miliar rupiah), 2017–2021**  
**Gross Regional Domestic Product at Current Market Prices by Type of Expenditure in Sorong Selatan Regency (billion rupiahs), 2017–2021**

Jenis Pengeluaran Type of Expenditure	2017	2018	2019	2020	2021
(1)	(2)	(3)	(4)	(5)	(6)
Pengeluaran Konsumsi Rumah Tangga Household Consumption Expenditure	626 165,5	691 926,9	752 535,5	755 139,0	792 026,6
Pengeluaran Konsumsi LNPRT NPISH Consumption Expenditure	35 558,6	39 868,4	45 252,8	45 055,4	44 020,3
Pengeluaran Konsumsi Pemerintah Government Consumption Expenditure	885 298,9	955 950,0	982 687,2	899 299,4	971 094,9
Pembentukan Modal Tetap Bruto Gross Fixed Capital Formation	599 554,4	642 916,3	684 021,3	669 004,8	702 491,1
Perubahan Inventori Changes in Inventories	65 952,9	26 636,0	32 036,8	-5 150,3	53 068,3
Net Ekspor Barang dan Jasa Net Exports of Goods and Services					
<b>Produk Domestik Regional Bruto Gross Regional Domestic Product</b>	<b>1 629 113,3</b>	<b>1 760 316,7</b>	<b>1 908 124,6</b>	<b>1 859 107,1</b>	<b>1 965 129,3</b>

Catatan/Note: ...

Sumber/Source: BPS, berbagai sensus, survei dan sumber lain/BPS-Statistics Indonesia, various census, survey, and other sources

**Tabel**  
**Table** 12.6

**Produk Domestik Regional Bruto Atas Dasar Harga Konstan 2010 Menurut Jenis Pengeluaran di Kabupaten Sorong Selatan (miliar rupiah), 2017–2021**  
**Gross Regional Domestic Product at 2010 Constant Market Prices by Type of Expenditure in Sorong Selatan Regency (billion rupiahs), 2017–2021**

Jenis Pengeluaran Type of Expenditure	2017	2018	2019	2020	2021
(1)	(2)	(3)	(4)	(5)	(6)
Pengeluaran Konsumsi Rumah Tangga Household Consumption Expenditure	452 760,2	477 716,9	501 074,4	500 411,5	518 163,3
Pengeluaran Konsumsi LNPRT NPISH Consumption Expenditure	27 287,9	29 329,9	32 112,4	31 522,6	30 587,8
Pengeluaran Konsumsi Pemerintah Government Consumption Expenditure	592 152,5	600 836,0	611 113,1	556 608,0	566 800,1
Pembentukan Modal Tetap Bruto Gross Fixed Capital Formation	436 340,4	457 387,5	471 865,2	453 099,2	426 264,8
Perubahan Inventori Changes in Inventories	45 073,8	15 949,2	18 063,1	-3 097,2	29 385,6
Net Ekspor Barang dan Jasa Net Exports of Goods and Services					
<b>Produk Domestik Regional Bruto Gross Regional Domestic Product</b>	<b>1 163 012,8</b>	<b>1 234 567,4</b>	<b>1 304 829,7</b>	<b>1 256 442,6</b>	<b>1 300 536,5</b>

Catatan/Note: ...

Sumber/Source: BPS, berbagai sensus, survei dan sumber lain/BPS-Statistics Indonesia, various census, survey, and other sources



13

PERBANDINGAN ANTAR KABUPATEN/KOTA  
REGENCY/MUNICIPAL COMPARISON



Jumlah Penduduk


**Papua Barat**

**1.156.840 jiwa**

Jumlah Penduduk Miskin

**Papua Barat**

**219.070 jiwa**



Laju Pertumbuhan PDRB ADHK

**Papua Barat**

**-0,51 persen**

Indeks Pembangunan Manusia

**Papua Barat**

**65,26**



**PENJELASAN TEKNIS**

1. Penduduk adalah semua orang yang berdomisili di suatu wilayah selama 6 bulan atau lebih dan atau mereka yang berdomisili kurang dari 6 bulan tetapi berniat menetap.
2. Laju pertumbuhan Produk Domestik Bruto diperoleh dari perhitungan PDRB atas dasar harga konstan, diperoleh dengan cara mengurangi nilai PDRB pada tahun ke-n terhadap nilai pada tahun ke n-1 (tahun sebelumnya), kemudian dibagi dengan nilai pada tahun ke n-1, selanjutnya dikalikan dengan 100 persen. Laju pertumbuhan menunjukkan perkembangan agregat pendapatan dari satu waktu tertentu terhadap waktu sebelumnya.
3. Indeks Pembangunan Manusia adalah indeks komposit dari gabungan empat indikator yaitu angka harapan hidup, angka melek huruf, rata-rata lama sekolah dan pengeluaran perkapita.
4. Untuk mengukur kemiskinan, BPS menggunakan konsep kemampuan memenuhi kebutuhan dasar (basic needs approach). Dengan pendekatan ini, kemiskinan dipandang sebagai ketidakmampuan dari

**TECHNICAL NOTES**

1. *Population are all residents of the entire an area who have stayed for six months or longer, and those who live less than six months but intend to stay.*
2. *Gross Domestic Product Growth Rate was obtained from the calculation of GDP at constant prices, obtained by subtracting the value of GDP in year n to the value in year n-1 (previous year), then divided by the value in year n-1, here in-after multiplied by 100 percent, Growth rate of aggregate income from a certain year to earlier.*
3. *The Human Development Index is a composite index of four indicators are combined life expectancy, literacy rates, average length of school and spending per capita.*
4. *To measure poverty, BPS uses the concept of ability to meet basic needs (basic needs approach), With this approach, poverty is seen as an economic inability to meet the basic needs of food and non-food which is measured from the expenditure*

sisi ekonomi untuk memenuhi kebutuhan dasar makanan dan bukan makanan yang diukur dari sisi pengeluaran. Jadi Penduduk Miskin adalah penduduk yang memiliki rata-rata pengeluaran perkapita perbulan di bawah garis kemiskinan. Sumber data utama yang dipakai adalah data Survei Sosial Ekonomi Nasional (Susenas) Panel Modul Konsumsi dan Kor.

*side. So the Poor is the population had an average monthly per capita expenditure below the poverty line. The main data sources used are the National Economic Social Survey data (Susenas) Consumption Module Panel and Cor.*

<https://sorongselatankab.bps.go.id>



**ULASAN**

Menurut proyeksi penduduk Tahun 2020-2023 pertengahan tahun, jumlah penduduk di Papua Barat pada tahun 2021 sebanyak 1.156.840 jiwa.

Penduduk terbanyak berada di kota Sorong sebanyak 289.767 jiwa, kedua terbanyak berada di ibukota provinsi, Manokwari, sebanyak 194.905 jiwa.

Kota Sorong masih lebih banyak penduduk di Provinsi Papua Barat karena kota tersebut merupakan pintu gerbang pertama jika orang menuju Papua dari arah barat Indonesia.

**DESCRIPTION**

*According to the mid-year 2020-2023 population projection, the population in Papua Barat in 2021 is 1,156,840.*

*The largest population is in the city of Sorong as many as 289,767, the second largest is in the provincial capital, Manokwari, with 194,905.*

*Sorong City is still more populated in West Papua Province because the city is the first gateway if people go to Papua from western Indonesia.*

**Tabel**  
**Table** 13.1

**Jumlah Penduduk Menurut Kabupaten/Kota di Provinsi Papua Barat (ribu), 2017–2021**  
**Population by Regency/Municipality in Papua Barat Province (thousand), 2017–2021**

<b>Kabupaten/Kota Regency/Municipality</b>	<b>2017<sup>1</sup></b>	<b>2018<sup>1</sup></b>	<b>2019<sup>1</sup></b>	<b>2020<sup>2</sup></b>	<b>2021<sup>3</sup></b>
(1)	(2)	(3)	(4)	(5)	(6)
Kab. Fakfak	76 102	77 381	78 686	85 197	85 817
Kab. Kaimana	56 882	58 404	60 216	62 256	62 957
Kab. Teluk Wondama	31 072	31 769	32 521	41 644	42 609
Kab. Teluk Bintuni	61 794	63 091	64 406	87 083	89 418
Kab. Manokwari	166 780	170 897	175 178	192 663	194 905
Kab. Sorong Selatan	45 019	46 021	46 922	52 469	53 167
Kab. Sorong	84 906	86 994	88 927	118 679	121 963
Kab. Raja Ampat	47 301	47 885	48 493	64 141	65 403
Kab. Tambora	13 785	13 804	13 879	28 379	31 385
Kab. Maybrat	39 191	40 102	40 899	42 991	43 364
Kab. Manokwari Selatan	22 983	23 617	24 220	35 949	37 149
Kab. Pegunungan Arfak	29 731	30 409	30 976	38 207	38 936
Kota Sorong	239 815	247 084	254 294	284 410	289 767
<b>Papua Barat</b>	<b>915 361</b>	<b>937 458</b>	<b>959 617</b>	<b>1 134 068</b>	<b>1 156 840</b>

Catatan/Note: <sup>1</sup> Hasil Proyeksi Penduduk Indonesia 2015 – 2045 (Juni) / Result of Indonesia Population Projection 2015–2045 (June)

<sup>2</sup> Hasil Sensus Penduduk 2020 (September) / Result of Population Census 2020 (September)

<sup>3</sup> Hasil Proyeksi Penduduk Interim 2020–2023 (Pertengahan tahun/Juni) / The result of Interim Population Projection 2020–2023 (mid year/June)

Sumber/Source: Badan Pusat Statistik/BPS–Statistics Indonesia

**Tabel**  
**Table** 13.2

**Laju Pertumbuhan Produk Domestik Regional Bruto Atas Dasar Harga Konstan 2010 Menurut Kabupaten/Kota di Provinsi Papua Barat (persen), 2017–2021**  
**Rate of Growth of Gross Regional Domestic Products at Constant 2010 Prices by Regency/Municipality in Papua Barat Province (percent), 2017–2021**

Kabupaten/Kota Regency/Municipality	2017	2018	2019	2020	2021
(1)	(2)	(3)	(4)	(5)	(6)
Kab. Fakfak	7,13	6,56	5,29	-2,95	0,97
Kab. Kaimana	5,76	5,87	3,71	-2,31	-2,09
Kab. Teluk Wondama	5,24	4,01	4,18	-3,22	1,09
Kab. Teluk Bintuni	1,32	5,25	3,41	1,06	-2,29
Kab. Manokwari	7,04	6,01	5,30	-4,86	3,20
Kab. Sorong Selatan	7,47	6,19	5,69	-3,71	3,51
Kab. Sorong	3,36	5,66	2,05	-2,50	1,62
Kab. Raja Ampat	-0,01	4,58	3,92	-1,47	13,54
Kab. Tambraw	6,33	5,46	5,44	-1,25	0,52
Kab. Maybrat	6,56	6,11	6,47	-2,49	1,16
Kab. Manokwari Selatan	4,44	4,48	6,78	-2,91	1,45
Kab. Pegunungan Arfak	3,36	9,87	4,96	4,77	4,17
Kota Sorong	8,26	6,73	3,00	-3,22	-1,44
<b>Papua Barat</b>	<b>4,02</b>	<b>6,25</b>	<b>2,66</b>	<b>-0,77</b>	<b>-0,51</b>

Catatan/Note: ...

Sumber/Source: BPS dan sumber lain/BPS-Statistics Indonesia and other sources

**Tabel**  
**Table** 13.3

**Jumlah Penduduk Miskin Menurut Kabupaten/Kota di  
Provinsi Papua Barat (ribu), 2017–2021**  
**Number of Poor Population by Regency/Municipality in  
Papua Barat Province (thousand), 2017–2021**

Kabupaten/Kota Regency/Municipality	2017	2018	2019	2020	2021
(1)	(2)	(3)	(4)	(5)	(6)
Kab. Fakfak	19,67	18,73	18,22	17,72	18,51
Kab. Kaimana	9,74	9,66	9,63	9,52	10,31
Kab. Teluk Wondama	11,25	10,53	10,48	10,22	10,74
Kab. Teluk Bintuni	21,09	19,64	19,59	19,22	20,07
Kab. Manokwari	40,30	37,72	36,67	35,92	35,63
Kab. Sorong Selatan	8,80	8,76	8,60	8,71	9,16
Kab. Sorong	27,72	26,10	25,3	24,89	25,93
Kab. Raja Ampat	9,43	8,50	8,30	8,32	8,69
Kab. Tambraw	4,95	4,77	4,67	4,59	5,31
Kab. Maybrat	13,87	13,12	13,11	12,8	13,48
Kab. Manokwari Selatan	7,78	7,24	7,21	7,09	7,65
Kab. Pegunungan Arfak	11,58	10,80	10,74	10,68	11,85
Kota Sorong	42,19	38,88	39,02	38,91	41,75
<b>Papua Barat</b>	<b>228,38</b>	<b>214,47</b>	<b>211,50</b>	<b>208,58</b>	<b>219,07</b>

Catatan/Note: ...

Sumber/Source: BPS, Survei Sosial Ekonomi Nasional/BPS-Statistics Indonesia, National Socioeconomic Survey

**Tabel**  
**Table** 13.4**Indeks Pembangunan Manusia Menurut Kabupaten/Kota  
di Provinsi Papua Barat, 2017–2021**  
*Human Development Index by Regency/Municipality in  
Papua Barat Province, 2017–2021*

Kabupaten/Kota Regency/Municipality	2017	2018	2019	2020	2021
(1)	(2)	(3)	(4)	(5)	(6)
Kab. Fakfak	66,09	66,99	67,87	68,36	68,52
Kab. Kaimana	62,74	63,67	64,59	65,00	65,31
Kab. Teluk Wondama	58,10	58,86	59,82	60,21	60,33
Kab. Teluk Bintuni	62,39	63,13	64,00	64,55	64,65
Kab. Manokwari	70,67	71,17	71,67	72,01	72,02
Kab. Sorong Selatan	60,19	61,01	61,93	62,42	62,46
Kab. Sorong	63,42	64,32	65,29	65,74	65,77
Kab. Raja Ampat	62,35	62,84	63,66	63,89	63,92
Kab. Tambraw	51,01	51,95	52,90	53,45	53,71
Kab. Maybrat	57,23	58,16	59,15	59,52	59,70
Kab. Manokwari Selatan	58,08	58,84	59,72	59,84	59,85
Kab. Pegunungan Arfak	54,39	55,31	56,15	56,33	56,13
Kota Sorong	76,73	77,35	77,98	78,45	78,49
<b>Papua Barat</b>	<b>62,99</b>	<b>63,74</b>	<b>64,70</b>	<b>65,09</b>	<b>65,26</b>

Catatan/Note: ...

Sumber/Source: BPS, Seri Berita Resmi Statistik Indeks Pembangunan Manusia/BPS-Statistics Indonesia, Series of Press Releases of Human Development Index

**ST 2023**  
**SENSUS PERTANIAN**

**BerAKHLAK**  
Berorientasi Pelayanan Akuntabel Kompeten  
Harmonis Loyal Adaptif Kolaboratif

# DATA

MENCERDASKAN BANGSA

*Enlighten The Nation*



**BADAN PUSAT STATISTIK  
SORONG SELATAN**  
**BPS-STATISTICS OF SORONG SELATAN**

Jl. Teminabuan-Ayamaru, Kompleks Pemda Kab. Sorong Selatan,  
Teminabuan, Sorong Selatan  
Homepage: <http://sorongselatankab.bps.go.id>,  
E-mail: [bps9106@bps.go.id](mailto:bps9106@bps.go.id)

