

KABUPATEN TELUK BINTUNI DALAM ANGKA

2022

TELUK BINTUNI REGENCY IN FIGURES

<https://kelukbintunikab.bps.go.id>



ST 2023

**BADAN PUSAT STATISTIK
KABUPATEN TELUK BINTUNI**

KABUPATEN TELUK BINTUNI DALAM ANGKA

2022

TELUK BINTUNI REGENCY IN FIGURES

<https://telukbintunikab.bps.go.id>



ST 2023

**BADAN PUSAT STATISTIK
KABUPATEN TELUK BINTUNI**

KABUPATEN TELUK BINTUNI DALAM ANGKA
TELUK BINTUNI REGENCY IN FIGURES
2022

ISSN: 2089-5577

No. Publikasi/*Publication Number*: 91040.2201

Katalog /*Catalog*: 1102001.9104

Ukuran Buku/*Book Size*: 14,8 cm x 21 cm

Jumlah Halaman/*Number of Pages* : xl + 338 hal/*pages*

Naskah/*Manuscript*:

BPS Kabupaten Teluk Bintuni

BPS-Statistics of Teluk Bintuni Regency

Penyunting/*Editor*:

BPS Kabupaten Teluk Bintuni

BPS-Statistics of Teluk Bintuni Regency

Desain Kover/*Cover Design*:

BPS Kabupaten Teluk Bintuni

BPS-Statistics of Teluk Bintuni Regency

Ilustrasi Kover/*Cover Illustration*:

BPS Kabupaten Teluk Bintuni

Diterbitkan oleh/*Published by*:

©BPS Kabupaten Teluk Bintuni/*BPS-Statistics of Teluk Bintuni Regency*

Dicetak oleh/*Printed by*:

Dilarang mengumumkan, mendistribusikan, mengomunikasikan, dan/atau menggandakan sebagian atau seluruh isi buku ini untuk tujuan komersil tanpa izin tertulis dari Badan Pusat Statistik.

Prohibited to announce, distribute, communicate, and/or copy part or all of this book for commercial purpose without permission from BPS-Statistics Indonesia.

TIM PENYUSUN/TEAM MEMBERS

Pengarah/Director

Audhy Valentino, SE

Penanggung Jawab/Persons in Charge

Audhy Valentino, SE

Penyunting/Editors

Yusuf Adha, SE • Rama Gusti Anuga, S.Tr.Stat

Pengolah Data dan Penulis Naskah/Data Processing and Authors

Yusuf Adha, SE • Rama Gusti Anuga, S.Tr.Stat

Penata Letak/Layout Designers

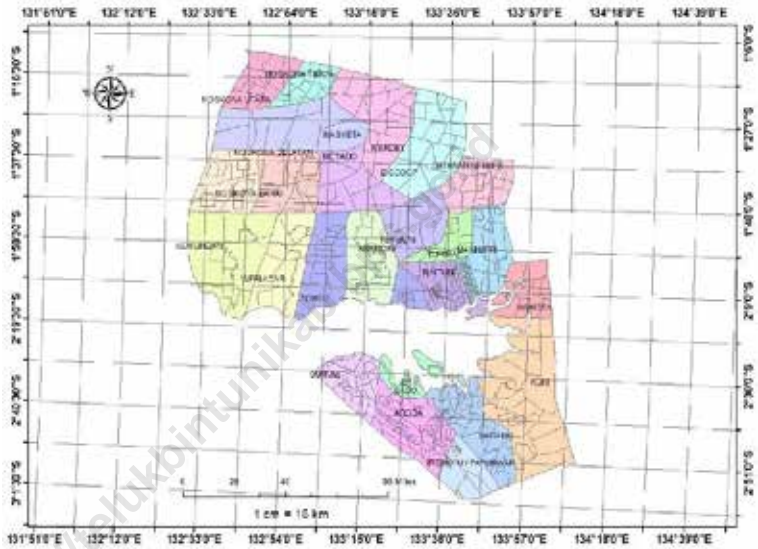
Rama Gusti Anuga, S.Tr.Stat

<https://telukbintu.kab.go.id>

KONTRIBUTOR DATA/DATA CONTRIBUTOR

1. Kementerian Agama/*Ministry of Religious Affair*
2. Kementerian Pendidikan dan Kebudayaan/*The Ministry of Education and Culture*
3. Badan Meteorologi Klimatologi dan Geofisika/*Meteorological, Climatology, and Geophysical Agency*
4. Badan Pusat Statistik/*BPS-Statistics Indonesia*
5. Sekretariat DPRD Kabupaten Teluk Bintuni/*Parliament Secretariat of Teluk Bintuni Regency*
6. Badan Kepegawaian Daerah/*Regional Personnel Board Agency*
7. Dinas Pengelolaan Aset dan Keuangan Daerah/*Management of Regional Assets and Finances Agency*
8. Komisi Pemilihan Umum/*Election Commission*
9. Dinas Kependudukan dan Pencatatan Sipil/*Population and Civil Registration Agency*
10. Dinas Pertanahan/*National Land Agency*
11. Dinas Tenaga Kerja dan Transmigrasi/*Labor and Transmigration Agency*
12. Dinas Kesehatan/*Health Services Agency*
13. Dinas Pemberdayaan Perempuan, Perlindungan Anak, dan Keluarga Berencana/*Women Empowerment, Child Protection, and Family Planning*
14. Kepolisian Resort Kabupaten Teluk Bintuni/*Resort Police of Teluk Bintuni Regency*
15. Dinas Sosial/*Social Affairs Agency*
16. Dinas Pertanian/*Agriculture Agency*
17. PT. PLN/*PLN Ltd.*
18. Dinas Perdagangan, Perindustrian, dan Koperasi/*Trade, Industry, and Cooperation Services Agency*
19. Dinas Komunikasi, Informatika, Persandian dan Statistik/*Communication, Informatics, Coding and Statistics Services Agency*
20. Kantor Pos/*Post Office*
21. Kantor Bersama Samsat/*One-stop Administration Services Office*
22. Bandara, Pelabuhan, Bank, dan lainnya/*Airport, Port, Bank, etc.*

PETA WILAYAH KABUPATEN TELUK BINTUNI
MAP OF TELUK BINTUNI REGENCY



KEPALA BPS KABUPATEN TELUK BINTUNI
CHIEF STATISTICIAN OF TELUK BINTUNI REGENCY



AUDHY VALENTINO, SE



KATA PENGANTAR

Kabupaten Teluk Bintuni Dalam Angka 2022 merupakan publikasi tahunan yang diterbitkan oleh BPS Kabupaten Teluk Bintuni. Disadari bahwa publikasi ini belum sepenuhnya memenuhi harapan pihak pemakai data khususnya para perencana, namun diharapkan dapat membantu melengkapi penyusunan rencana pembangunan di Kabupaten Teluk Bintuni.

Publikasi ini dapat terwujud berkat kerja sama dan bantuan dari berbagai pihak baik instansi pemerintah maupun swasta. Kepada semua pihak yang telah memberikan bantuan disampaikan penghargaan dan terima kasih yang sebesar-besarnya.

Walaupun publikasi ini telah disiapkan sebaik-baiknya, namun disadari masih ada kekurangan dan kesalahan yang terjadi. Untuk perbaikan publikasi ini, tanggapan dan saran yang bersifat konstruktif dari para pemakai sangat diharapkan.

Bintuni , Februari 2022
Kepala BPS
Kabupaten Teluk Bintuni



AUDHY VALENTINO, SE



PREFACE

Teluk Bintuni Regency in Figures 2022 is an annual publication written by BPS-Statistics of Teluk Bintuni Regency. Honestly, this publication has not perfect yet and has not filled the user's hope, especially for the planners yet, but hopefully it can help to equip compilation of development planning in this regency.

This comprehensive publication has been made possible with the assistance and contribution from several governmental institutions and private organizations. To all parties who have been involved in the preparation of this publication, I would like to express my sincerest appreciation and gratitude.

Comments and constructive suggestions for the improvement of this publication are always welcome.

*Bintuni, February 2022
Chief Statistician of
Teluk Bintuni Regency*

AUDHY VALENTINO, SE

DAFTAR ISI / CONTENTS

	Halaman <i>Page</i>
Kata Pengantar/ <i>Preface</i>	xi
Daftar Isi/ <i>Contents</i>	xiii
Daftar Tabel/ <i>List of Tables</i>	xv
Daftar Gambar/ <i>List of Figures</i>	xxxvii
Statistik Kunci/ <i>Key Statistics</i>	xl
1. Geografi dan Iklim/ <i>Geography and Climate</i>	1
2. Pemerintahan/ <i>Government</i>	15
3. Penduduk dan Ketenagakerjaan/ <i>Population and Employment</i>	49
4. Sosial dan Kesejahteraan Rakyat/ <i>Social and Welfare</i>	73
5. Pertanian, Kehutanan, Peternakan, dan Perikanan/ <i>Agriculture, Forestry, Livestock, and Fishery</i>	173
6. Industri, Pertambangan, dan Energi/ <i>Industry, Mining, and Energy</i>	233
7. Pariwisata/ <i>Tourism</i>	249
8. Transportasi dan Komunikasi/ <i>Transportation and Communication</i>	261
9. Perbankan, Koperasi, dan Harga-harga/ <i>Banking, Cooperative, dan Prices</i>	285
10. Pengeluaran Penduduk/ <i>Population Expenditure</i>	297
11. Sistem Neraca Regional/ <i>System of Regional Accounts</i>	309
12. Perbandingan Antar Kabupaten/Kota/ <i>Regency/Municipal Comparison</i>	327

DAFTAR TABEL/LIST OF TABLES

Halaman
Page

1.	GEOGRAFI DAN IKLIM/GEOGRAPHY AND CLIMATE	
1.1	KEADAAN GEOGRAFI	
	GEOGRAPHY CONDITION	
1.1.1	Luas Daerah dan Jumlah Pulau Menurut Kecamatan di Kabupaten Teluk Bintuni, 2021 <i>Total Area and Number of Islands by Subdistrict in Teluk Bintuni Regency, 2021</i>	9
1.2	KEADAAN IKLIM	
	CLIMATE CONDITION	
1.2.1	Pengamatan Unsur Iklim Menurut Bulan di Stasiun Klimatologi Manokwari Selatan, 2020 <i>Observation of Climate Elements By Months at South Manokwari Climate Station, 2020</i>	11
2.	PEMERINTAHAN/GOVERNMENT	
2.1	WILAYAH ADMINISTRATIF	
	ADMINISTRATIVE AREA	
2.1.1	Jumlah Desa/Kelurahan Menurut Kecamatan di Kabupaten Teluk Bintuni, 2017–2021 <i>Number of Villages/Kelurahan by Subdistrict in Teluk Bintuni Regency, 2017–2021</i>	25
2.2	DEWAN PERWAKILAN RAKYAT DAERAH	
	REGIONAL HOUSE OF REPRESENTATIVE	
2.2.1	Jumlah Anggota Dewan Perwakilan Rakyat Daerah Menurut Partai Politik dan Jenis Kelamin di Kabupaten Teluk Bintuni, 2021 <i>Number of Regional House of Representatives's Members by Political Parties and Sex in Teluk Bintuni Regency 2021</i>	26
2.2.2	Jumlah Anggota Dewan Perwakilan Rakyat Daerah Menurut Tingkat Pendidikan dan Jenis Kelamin di Kabupaten Teluk Bintuni, 2021 <i>Number of Regional House of Representatives's Members by Educational Level and Sex in Teluk Bintuni Regency 2021</i>	27

2.2.3	Jumlah Keputusan Dewan Perwakilan Rakyat Daerah Kabupaten Teluk Bintuni Menurut Jenis Keputusan, 2018–2021 <i>Number of Decree of Teluk Bintuni Regency Representatives's Members by Type of Decree, 2018–2021</i>	28
2.3	SUMBER DAYA MANUSIA HUMAN RESOURCES	
2.3.1	Jumlah Pegawai Negeri Sipil Menurut Jabatan dan Jenis Kelamin di Kabupaten Teluk Bintuni, Desember 2020 dan Desember 2021 <i>Number of Civil Servants by Occupation and Sex in Teluk Bintuni Regency, December 2020 dan December 2021</i>	29
2.3.2	Jumlah Pegawai Negeri Sipil Menurut Tingkat Pendidikan dan Jenis Kelamin di Kabupaten Teluk Bintuni, Desember 2020 dan Desember 2021 <i>Number of Civil Servants by Educational Level and Sex in Teluk Bintuni Regency, December 2020 and December 2021</i>	31
2.3.3	Jumlah Pegawai Negeri Sipil Menurut Tingkat Kepangkatan dan Jenis Kelamin di Kabupaten Teluk Bintuni, Desember 2020 dan Desember 2021 <i>Number of Civil Servants by Hierarchy and Sex in Teluk Bintuni Regency, December 2020 and December 2021</i>	33
2.4	KEUANGAN PEMERINTAH GOVERNMENT FINANCE	
2.4.1	Realisasi Pendapatan Pemerintah Kabupaten Teluk Bintuni Menurut Jenis Pendapatan (ribu rupiah), 2018–2021 <i>Actual Teluk Bintuni Regency Government Revenues by Kind of Revenues (thousand rupiahs), 2018–2021</i>	35
2.4.2	Realisasi Belanja Pemerintah Kabupaten Teluk Bintuni Menurut Jenis Belanja (ribu rupiah), 2018–2021 <i>Actual Teluk Bintuni Regency Government Expenditures by Kind of Expenditures (thousand rupiahs), 2018–2021</i>	37

2.5 HAK WARGA NEGARA

CITIZEN'S RIGHTS

2.5.1	Jumlah Daftar Pemilih Tetap dan yang Menggunakan Hak Pilihnya Pada Pemilihan Bupati Menurut Kecamatan di Kabupaten Teluk Bintuni, 2021 <i>Number of Voters and Use Right Vote in Regent Election by Subdistrict in Teluk Bintuni Regency, 2021</i>	39
2.5.2	Jumlah Akte Perkawinan yang Dikeluarkan Menurut Kecamatan di Kabupaten Teluk Bintuni, 2017–2021 <i>Number of Marriage Certificate Issued by Subdistrict in Teluk Bintuni Regency, 2017–2021</i>	40
2.5.3	Jumlah Akte Kelahiran yang Dikeluarkan Menurut Kecamatan di Kabupaten Teluk Bintuni, 2017–2021 <i>Number of Birth Certificate Issued by Subdistrict in Teluk Bintuni Regency, 2017–2021</i>	41
2.5.4	Jumlah Kartu Keluarga yang Dikeluarkan Menurut Kecamatan di Kabupaten Teluk Bintuni, 2017–2021 <i>Number of Family Card Issued by Subdistrict in Teluk Bintuni Regency, 2017–2021</i>	42
2.5.5	Jumlah Kartu Tanda Penduduk yang Dikeluarkan Menurut Kecamatan di Kabupaten Teluk Bintuni, 2017–2021 <i>Number of National Identity Card Issued by Subdistrict in Teluk Bintuni Regency, 2017–2021</i>	43
2.5.6	Jumlah Akte Kematian yang Dikeluarkan Menurut Kecamatan di Kabupaten Teluk Bintuni, 2017–2021 <i>Number of Death Certificate Issued by Subdistrict in Teluk Bintuni Regency, 2017–2021</i>	44
2.5.7	Jumlah Kartu Identitas Anak yang Dikeluarkan Menurut Kecamatan di Kabupaten Teluk Bintuni, 2017–2021 <i>Number of Children Identity Card Issued by Subdistrict in Teluk Bintuni Regency, 2017–2021</i>	45
2.5.8	Jumlah Permohonan Penghapusan Sertifikat Hak Tanggung/ Roya Menurut Bulan di Kabupaten Teluk Bintuni, 2021 <i>Number of Request for Certificate of Deposit Right Removal by Month in Teluk Bintuni Regency, 2021</i>	46

2.5.9	Jumlah Permohonan dan Penyelesaian Tanah Menurut Bulan di Kabupaten Teluk Bintuni, 2021 <i>Number of Request and Realization of Land Settlement by Month in Teluk Bintuni Regency, 2021</i>	47
3.	PENDUDUK DAN KETENAGAKERJAAN/ POPULATION AND EMPLOYMENT	
3.1	PENDUDUK POPULATION	
3.1.1	Penduduk, Laju Pertumbuhan Penduduk per Tahun, Distribusi Persentase Penduduk, Kepadatan Penduduk, Rasio Jenis Kelamin Penduduk Menurut Kecamatan di Kabupaten Teluk Bintuni, 2021 <i>Population, Annual Population Growth Rate, Percentage Distribution of Population, Population Density, and Population Sex Ratio by Subdistrict in Teluk Bintuni Regency, 2021</i>	59
3.1.2	Jumlah Penduduk Menurut Kelompok Umur dan Jenis Kelamin di Kabupaten Teluk Bintuni, 2020 <i>Population by Age Group and Sex in Teluk Bintuni Regency, 2020</i>	62
3.2	KETENAGAKERJAAN EMPLOYMENT	
3.2.1	Jumlah Penduduk Berumur 15 Tahun Keatas Menurut Jenis Kegiatan Selama Seminggu yang Lalu dan Jenis Kelamin di Kabupaten Teluk Bintuni, 2021 <i>Population Aged 15 Years and Over by Type of Activity During The Previous Week and Sex in Teluk Bintuni Regency, 2021</i>	63
3.2.2	Penduduk Berumur 15 Tahun ke Atas Menurut Pendidikan Tertinggi yang Ditamatkan dan Jenis Kegiatan Selama Seminggu yang Lalu di Kabupaten Teluk Bintuni, 2021 <i>Population 15 Years of Age and Over by Educational Attainment and Type of Activity During the Previous Week in Teluk Bintuni Regency, 2021</i>	64

3.2.3	Penduduk Berumur 15 Tahun Ke Atas yang Bekerja Selama Seminggu yang Lalu Menurut Status Pekerjaan Utama dan Jenis Kelamin di Kabupaten Teluk Bintuni, 2021 <i>Population 15 Years of Age and Over who Worked During The Previous Week by Main Employment Status and Sex in Teluk Bintuni Regency, 2021</i>	66
3.2.4	Penduduk Berumur 15 Tahun Ke Atas yang Bekerja Selama Seminggu yang Lalu Menurut Lapangan Kerja Utama dan Jenis Kelamin di Kabupaten Teluk Bintuni, 2021 <i>Population 15 Years of Age and Over who Worked During The Previous Week by Main Work Field and Sex in Teluk Bintuni Regency, 2021</i>	67
3.2.5	Penduduk Berumur 15 Tahun Ke Atas yang Bekerja Selama Seminggu yang Lalu Menurut Jumlah Jam Kerja pada Pekerjaan Utama dan Jenis Kelamin di Kabupaten Teluk Bintuni, 2021 <i>Population 15 Years of Age and Over who Worked During The Previous Week by Total Hours Worked on Main Job and Sex in Teluk Bintuni Regency, 2021</i>	69
3.2.6	Penduduk Berumur 15 Tahun Ke Atas yang Bekerja Selama Seminggu yang Lalu Menurut Jumlah Jam Kerja Seluruhnya dan Jenis Kelamin di Kabupaten Teluk Bintuni, 2021 <i>Population 15 Years of Age and Over who Worked During The Previous Week by Total Work Hours and Sex in Teluk Bintuni Regency, 2021</i>	70
3.2.7	Jumlah Pencari Kerja Menurut Tingkat Pendidikan dan Jenis Kelamin di Kabupaten Teluk Bintuni, 2021 <i>Numbers of Job Seekers by Educational Level and Sex in Teluk Bintuni Regency, 2021</i>	71
3.2.8	Jumlah Pencari Kerja Menurut Bulan dan Jenis Kelamin di Kabupaten Teluk Bintuni, 2021 <i>Numbers of Job Seekers by Month and Sex in Teluk Bintuni Regency, 2021</i>	72

4. SOSIAL DAN KESEJAHTERAAN RAKYAT/SOCIAL AND WELFARE

4.1 PENDIDIKAN

EDUCATION

4.1.1	Jumlah Sekolah, Guru, dan Murid Taman Kanak-Kanak (TK) di Bawah Kementerian Pendidikan dan Kebudayaan Menurut Kecamatan di Kabupaten Teluk Bintuni, 2021/2022 dan 2021/2022 <i>Number of Schools, Teachers, and Pupils in Kindergarten Under The Ministry of Education and Culture by Subdistrict in Kabupaten Teluk Bintuni, 2021/2022 and 2021/2022</i>	89
4.1.2	Jumlah Sekolah, Guru, dan Murid Raudatul Athfal (RA) di Bawah Kementerian Agama Menurut Kecamatan di Kabupaten Teluk Bintuni, 2020/2021 dan 2021/2022 <i>Number of Schools, Teachers, and Pupils in Raudatul Athfal (RA) Under The Ministry of Religious Affairs by Subdistrict in Kabupaten Teluk Bintuni, 2020/2021 and 2021/2022</i>	92
4.1.3	Jumlah Sekolah, Guru, dan Murid Sekolah Dasar (SD) di Bawah Kementerian Pendidikan dan Kebudayaan Menurut Kecamatan di Kabupaten Teluk Bintuni, 2021/2022 dan 2021/2022 <i>Number of Schools, Teachers, and Pupils in Primary Schools Under The Ministry of Education and Culture by Subdistrict in Kabupaten Teluk Bintuni, 2021/2022 and 2021/2022</i>	93
4.1.4	Jumlah Sekolah, Guru, dan Murid Madrasah Ibtidaiyah (MI) di Bawah Kementerian Agama Menurut Kecamatan Menurut Kecamatan di Kabupaten Teluk Bintuni, 2020/2021 dan 2021/2022 <i>Number of Schools, Teachers, and Pupils in Madrasah Ibtidaiyah (MI) Under The Ministry of Religious Affairs by Subdistrict in Kabupaten Teluk Bintuni, 2020/2021 and 2021/2022</i>	96
4.1.5	Jumlah Sekolah, Guru, dan Murid Sekolah Menengah Pertama (SMP) di Bawah Kementerian Pendidikan dan Kebudayaan Menurut Kecamatan di Kabupaten Teluk Bintuni, 2021/2022 dan 2021/2022 <i>Number of Schools, Teachers, and Pupils in Junior High Schools Under The Ministry of Education and Culture by Subdistrict in Kabupaten Teluk Bintuni, 2021/2022 and 2021/2022</i>	99

4.1.6	Jumlah Sekolah, Guru, dan Murid Madrasah Tsanawiyah (MTs) di Bawah Kementerian Agama Menurut Kecamatan di Kabupaten Teluk Bintuni, 2020/2021 dan 2021/2022 <i>Number of Schools, Teachers, and Pupils in Madrasah Tsanawiyah (MTs) Under The Ministry of Religious Affairs by Subdistrict in Kabupaten Teluk Bintuni, 2020/2021 and 2020/20220</i>	102
4.1.7	Jumlah Sekolah, Guru, dan Murid Sekolah Menengah Atas (SMA) di Bawah Kementerian Pendidikan dan Kebudayaan Menurut Kecamatan di Kabupaten Teluk Bintuni, 2021/2022 dan 2021/2022 <i>Number of Schools, Teachers, and Pupils in Senior High Schools Under The Ministry of Education and Culture by Subdistrict in Kabupaten Teluk Bintuni, 2021/2022 and 2021/2022.....</i>	105
4.1.8	Jumlah Sekolah, Guru, dan Murid Sekolah Menengah Kejuruan (SMK) di Bawah Kementerian Pendidikan dan Kebudayaan Menurut Kecamatan di Kabupaten Teluk Bintuni, 2021/2022 dan 2021/2022 <i>Number of Schools, Teachers, and Pupils in Vocational High Schools Under The Ministry of Education and Culture by Subdistrict in Kabupaten Teluk Bintuni, 2021/2022 and 2021/2022.....</i>	108
4.1.9	Jumlah Sekolah, Guru, dan Murid Madrasah Aliyah (MA) di Bawah Kementerian Agama Menurut Kecamatan di Kabupaten Teluk Bintuni, 2020/2021 dan 2021/2022 <i>Number of Schools, Teachers, and Pupils in Madrasah Aliyah (MA) Under the Ministry of Religious Affairs by Subdistrict in Kabupaten Teluk Bintuni, 2020/2021 and 2021/2022</i>	111
4.1.10	Jumlah Desa/Kelurahan yang Memiliki Fasilitas Sekolah Menurut Kecamatan dan Tingkat Pendidikan di Kabupaten Teluk Bintuni, 2019–2021 <i>Number of Villages/Kelurahan Having Educational Facilities by Subdistrict and Educational Level in Kabupaten Teluk Bintuni, 2019–2021</i>	114
4.1.11	Angka Partisipasi Murni (APM) dan Angka Partisipasi Kasar (APK) Menurut Jenjang Pendidikan di Kabupaten Teluk Bintuni, 2020 dan 2021 <i>Net Participation Rates and Gross Participation Rates by Educational Level in Kabupaten Teluk Bintuni, 2020 and 2021.....</i>	119

4.1.12	Persentase Penduduk Berumur 15 Tahun ke Atas yang Melek Huruf Menurut Kelompok Umur di Kabupaten Teluk Bintuni, 2020 dan 2021 <i>Percentage of Literate People Aged 15 Years and Over by Age Group in Kabupaten Teluk Bintuni, 2020 and 2021</i>	120
4.1.13	Persentase Penduduk Berumur 7–24 Tahun Menurut Jenis Kelamin, Kelompok Umur Sekolah dan Partisipasi Sekolah di Kabupaten Teluk Bintuni, 2020 dan 2021 <i>Percentage of Population Aged 7–24 Years by Sex, Age Group and School Participation in Teluk Bintuni Regency, 2020 and 2021</i>	121
4.2.1	Jumlah Desa/Kelurahan Yang Memiliki Sarana Kesehatan Menurut Kecamatan di Kabupaten Teluk Bintuni, 2019–2021 <i>Number of Villages/Kelurahan Having Health Facilities by Subdistrict in Kabupaten Teluk Bintuni, 2019–2021</i>	122
4.2.2	Jumlah Tenaga Kesehatan Menurut Kecamatan di Kabupaten Teluk Bintuni, 2020 <i>Number of Medical Personnel by Subdistrict in Teluk Bintuni Regency, 2020</i>	128
4.2.3	Jumlah Rumah Sakit Umum, Rumah Sakit Khusus, Rumah Sakit/ Rumah Bersalin, Puskesmas, Klinik/Balai Kesehatan, Posyandu, dan Polindes Menurut Kecamatan di Kabupaten Teluk Bintuni, 2019 dan 2020 <i>Number of General Hospital, Special Hospital, Maternity Hospital and Public Health Center, Medical Clinic, Integrated Service Post, Village maternity cottage by Subdistrict in Teluk Bintuni Regency, 2019 and 2020</i>	129
4.2.5	Jumlah Balita Yang Pernah Mendapat Imunisasi Menurut Jenis Imunisasi dan Kecamatan di Kabupaten Teluk Bintuni, 2019 <i>Number of Children Under Five Year Old Who Had Immunization by Type of Immunization and Subdistrict in Teluk Bintuni Regency, 2019.</i>	132
4.2.6	Jumlah Bayi Lahir, Bayi Berat Badan Lahir Rendah (BBLR), BBLR Dirujuk, dan Bergizi Buruk Menurut Kecamatan di Kabupaten Teluk Bintuni, 2019 <i>Number of Born, BBLR, Referred BBLR, and Bad Nutrition by Subdistrict in Teluk Bintuni Regency, 2019</i>	135

4.2.7	Jumlah Bayi Lahir Hidup, Jumlah Balita dan Kematian Menurut Kecamatan di Kabupaten Teluk Bintuni, 2019 <i>Number of Live Born, Baby, Death by Subdistrict in Teluk Bintuni Regency, 2019</i>	136
4.2.8	Jumlah Kunjungan Pasien Menurut Jenis Kunjungan, Jenis Kelamin dan Kecamatan di Kabupaten Teluk Bintuni, 2019 <i>Number of Patient Visit by Kind of Visit, Sex and Subdistrict in Teluk Bintuni Regency, 2019</i>	137
4.2.9	Jumlah PPLKB, Klinik KB, Tim Operasional KB Dan PPKBD Menurut Kecamatan di Kabupaten Teluk Bintuni, 2021 <i>Number of PPLKB, Family Planning Clinic, Operational Team KB And PPKBD by Subdistrict in Teluk Bintuni Regency, 2021</i>	138
4.2.10	Jumlah Akseptor Aktif Menurut Pemakaian Alat Kontrasepsi dan Kecamatan di Kabupaten Teluk Bintuni, 2021 <i>Number of Active Acceptors by Contraceptive Methods and Subdistrict in Teluk Bintuni Regency, 2021</i>	139
4.2.11	Jumlah Akseptor Baru Menurut Pemakaian Alat Kontrasepsi dan Kecamatan di Kabupaten Teluk Bintuni, 2021 <i>Number of New Acceptors by Contraceptive Methods and Subdistrict in Teluk Bintuni Regency, 2021</i>	140
4.2.12	Target dan Realisasi Akseptor Keluarga Berencana Menurut Kecamatan di Kabupaten Teluk Bintuni, 2021 <i>Target and Realization of Family Planning Acceptors by Subdistrict in Teluk Bintuni Regency,2021</i>	141
4.2.13	Perkiraan Banyaknya Pasangan Usia Subur (PUS) dan Akseptor Aktif Menurut Kecamatan di Kabupaten Teluk Bintuni, 2021 <i>Estimated Eligible Couple Count and Active Acceptors by Subdistrict in Teluk Bintuni Regency, 2021</i>	142
4.2.14	Persentase Wanita Berumur 10 Tahun keatas yang Pernah Kawin Menurut Umur Perkawinan Pertama di Kabupaten Teluk Bintuni, 2019 dan 2020 <i>Percentage of Women Aged 10 Years or More Who Ever Been Married by First Marriage Age in Teluk Bintuni Regency, 2019 and 2020</i>	143

4.2.15	<p>Persentase Wanita Berumur 10 Tahun keatas yang Pernah Kawin Menurut Penggunaan Alat/ Cara KB di Kabupaten Teluk Bintuni, 2019 dan 2020 <i>Percentage of Women Aged 10 Years or More Who Ever Been Married by Participation of Family Planning in Teluk Bintuni Regency, 2019 and 2020.....</i></p>	144
4.2.16	<p>Persentase Wanita Berumur 10 Tahun keatas yang Pernah Kawin Menurut Alat/Cara KB yang Digunakan di Kabupaten Teluk Bintuni, 2019 dan 2020 <i>Percentage of Women Aged 10 Years or More Who Ever Been Married by Family Planning Method in Teluk Bintuni Regency, 2019 and 2020...</i></p>	145
4.3 AGAMA DAN SOSIAL LAINNYA		
RELIGION AND OTHER SOCIAL AFFAIRS		
4.3.1	<p>Jumlah Penduduk Menurut Kecamatan dan Agama yang Dianut di Kabupaten Teluk Bintuni, 2021 <i>Population by Subdistrict and Religion in Teluk Bintuni Regency, 2021</i></p>	146
4.3.2	<p>Jumlah Tempat Peribadatan Menurut Kecamatan di Kabupaten Teluk Bintuni, 2021 <i>Number of Places of Worship by Subdistrict in Teluk Bintuni Regency, 2021</i></p>	147
4.3.3	<p>Jumlah Desa yang Mengalami Bencana Alam¹ Menurut Kecamatan di Kabupaten Teluk Bintuni, 2019–2021 <i>Number of Villages that Had Natural Disaster¹ by Subdistrict in Teluk Bintuni Regency, 2019–2021</i></p>	148
4.3.4	<p>Jumlah Rohaniawan Menurut Kecamatan dan Agama di Kabupaten Teluk Bintuni, 2021 <i>Number of Spiritualist by Subdistrict and Religion in Teluk Bintuni Regency, 2021</i></p>	151
4.3.5	<p>Jumlah Jamaah Haji yang Diberangkatkan ke Tanah Suci (Makkah) Menurut Kecamatan di Kabupaten Teluk Bintuni, 2020 <i>Number of Pilgrims Were Go To The Holy Land (Mecca) by Subdistrict in Teluk Bintuni Regency, 2020.....</i></p>	152

4.3.6	Jumlah Kasus dan Korban Kecelakaan Lalu Lintas di Kabupaten Teluk Bintuni, 2017–2021 <i>Number Cases and Victims of Traffic Accidents in Teluk Bintuni Regency, 2017–2021</i>	153
4.3.7	Jumlah Perkara yang Diterima dan Diselesaikan Menurut Bulan dan Jenis Perkara di Kabupaten Teluk Bintuni, 2021 <i>Number of Cases Received and Completed by Month and Type of Cases in Teluk Bintuni Regency, 2021</i>	154
4.3.8	Jumlah Pelanggaran Lalu Lintas Menurut Bulan di Kabupaten Teluk Bintuni, 2021 <i>Number Traffic Transgressions by Months in Teluk Bintuni Regency, 2021</i>	155
4.3.9	Jumlah SKCK yang Dikeluarkan Menurut Bulan dan Tujuan Kabupaten Teluk Bintuni, 2021 <i>Number of SKCK Issued by Months and Purposes in Teluk Bintuni Regency, 2021</i>	156
4.3.10	Jumlah Penghuni Rumah Tahanan Negara Menurut Jenjang Pendidikan di Kabupaten Teluk Bintuni, 2017–2021 <i>Number of Prisoners by Educational Level in Teluk Bintuni Regency, 2017–2021</i>	159
4.3.11	Jumlah Penghuni Rumah Tahanan Negara Menurut Kelompok Umur di Kabupaten Teluk Bintuni, 2017–2021 <i>Number of Prisoners by Age Group in Teluk Bintuni Regency, 2017–2021</i>	160
4.3.12	Jumlah Penghuni Rumah Tahanan Menurut Jenis Kasus di Kabupaten Teluk Bintuni, 2017–2021 <i>Number of Prisoners by Case Type in Teluk Bintuni Regency, 2017–2021</i>	161
4.3.13	Jumlah Dana Desa (Rupiah) Menurut Kecamatan di Kabupaten Teluk Bintuni, 2021 <i>Village Fund (Rp) by Subdistrict in Teluk Bintuni Regency, 2021</i>	162
4.3.14	Jumlah Korban Kekerasan Terhadap Perempuan Menurut Kelompok Umur di Kabupaten Teluk Bintuni, 2017–2021 <i>Number of Force Victim to Woman by Age Group in Teluk Bintuni Regency, 2017–2021</i>	163

4.3.15	Jumlah Korban Kekerasan Terhadap Perempuan Menurut Tingkat Pendidikan di Kabupaten Teluk Bintuni, 2017–2021 <i>Number of Force Victim to Woman by Educational Level in Teluk Bintuni Regency, 2017–2021</i>	164
4.3.16	Jumlah Korban Kekerasan Terhadap Perempuan Menurut Status Perkawinan di Kabupaten Teluk Bintuni, 2016–2020 <i>Number of Force Victim to Woman by Marital Status in Teluk Bintuni Regency, 2016–2020</i>	165
4.3.17	Jumlah Korban Kekerasan Terhadap Perempuan Menurut Jenis Kekerasan di Kabupaten Teluk Bintuni, 2016–2020 <i>Number of Force Victim to Woman by Type of Violence in Teluk Bintuni Regency, 2016–2020</i>	166
4.3.18	Tempat Kejadian Kekerasan Terhadap Perempuan di Kabupaten Teluk Bintuni, 2017–2021 <i>The Scene of Violence to Woman in Teluk Bintuni Regency, 2017–2021</i>	167
4.3.19	Jumlah Pelayanan Kepada Korban Kekerasan Terhadap Perempuan Menurut Jenis Pelayanan di Kabupaten Teluk Bintuni, 2017–2021 <i>Number of Services Force Victim to Woman by Type of Services in Teluk Bintuni Regency, 2017–2021</i>	168
4.3.20	Jumlah Penyandang Disabilitas Menurut Jenis Disabilitas dan Kecamatan di Kabupaten Teluk Bintuni, 2018 <i>Number of People With Disabilities by Type of Disabilities and Subdistrict in Teluk Bintuni Regency, 2018</i>	169
4.4	KEMISKINAN	
	POVERTY	
4.4.1	Garis Kemiskinan, Jumlah, dan Persentase Penduduk Miskin di Kabupaten Teluk Bintuni, 2014–2021 <i>Poverty Line, Number and Percentage of Poor People in Teluk Bintuni Regency, 2014–2021</i>	170
4.4.2	Indeks Kedalaman Kemiskinan dan Indeks Keparahan Kemiskinan di Kabupaten Teluk Bintuni, 2014–2021 <i>Poverty Gap Index and Poverty Severity Index in Teluk Bintuni Regency, 2014–2021</i>	171

5.	PERTANIAN, KEHUTANAN, PETERNAKAN, DAN PERIKANAN/ AGRICULTURE, FORESTRY, LIVESTOCK, AND FISHERY	
5.1	HORTIKULTURA HORTICULTURE	
5.1.1	Luas Panen Tanaman Sayuran Menurut Kecamatan dan Jenis Tanaman di Kabupaten Teluk Bintuni (ha), 2020 dan 2021 <i>Harvested Area of Vegetables by Subdistrict and Kind of Plant in Teluk Bintuni Regency (ha), 2020 and 2021</i>	181
5.1.2	Produksi Tanaman Sayuran Menurut Kecamatan dan Jenis Tanaman di Kabupaten Teluk Bintuni (kuintal), 2020 dan 2021 <i>Production of Vegetables by Subdistrict and Kind of Plant in Teluk Bintuni Regency (quintal), 2020 dan 2021</i>	185
5.1.3	Luas Panen Tanaman Sayuran dan Buah–buahan Semusim Menurut Jenis Tanaman di Kabupaten Teluk Bintuni (ha), 2019–2021 <i>Harvested Area of Seasonal Vegetables and Fruits by Kind of Plant in Teluk Bintuni Regency (ha), 2019–2021</i>	189
5.1.4	Produksi Tanaman Sayuran dan Buah–buahan Semusim Menurut Jenis Tanaman di Kabupaten Teluk Bintuni (kuintal), 2019–2021 <i>Production of Seasonal Vegetables and Fruits by Kind of Plant in Teluk Bintuni Regency (quintal), 2019–2021</i>	190
5.1.5	Luas Panen Tanaman Biofarmaka Menurut Kecamatan dan Jenis Tanaman di Kabupaten Teluk Bintuni (m ²), 2020 dan 2021 <i>Harvested Area of Medicinal Plants by Subdistrict and Kind of Plant in Teluk Bintuni Regency (m²), 2020 and 2021</i>	191
5.1.6	Produksi Tanaman Biofarmaka Menurut Kecamatan dan Jenis Tanaman di Kabupaten Teluk Bintuni (kg), 2020 and 2021 <i>Production of Medicinal Plants by Subdistrict and Kind of Plant in Teluk Bintuni Regency (kg), 2020 and 2021</i>	193
5.1.7	Luas Panen Tanaman Biofarmaka Menurut Jenis Tanaman di Kabupaten Teluk Bintuni (m ²), 2019–2021 <i>Harvested Area of Medicinal Plants by Kind of Plant in Teluk Bintuni Regency (m²), 2019–2021</i>	195

5.1.8	Produksi Tanaman Biofarmaka Menurut Jenis Tanaman di Kabupaten Teluk Bintuni (kg), 2019–2021 <i>Production of Medicinal Plants by Kind of Plant in Teluk Bintuni Regency (kg), 2019–2021</i>	196
5.1.9	Luas Panen Tanaman Hias Menurut Kecamatan dan Jenis Tanaman di Kabupaten Teluk Bintuni (m ²), 2020 and 2021 <i>Harvested Area of Ornamental Plants by Subdistrict and Kind of Plant in Teluk Bintuni Regency (m²), 2020 and 2021</i>	197
5.1.10	Produksi Tanaman Hias Menurut Kecamatan dan Jenis Tanaman di Kabupaten Teluk Bintuni (tangkai), 2020 and 2021 <i>Production of Ornamental Plants by Subdistrict and Kind of Plant in Teluk Bintuni Regency (stalks), 2020 and 2021</i>	199
5.1.11	Luas Panen Tanaman Hias Menurut Jenis Tanaman di Kabupaten Teluk Bintuni (m ²), 2019–2021 <i>Harvested Area of Ornamental Plants by Kind of Plant in Teluk Bintuni Regency (m²), 2019–2021</i>	201
5.1.12	Produksi Tanaman Hias Menurut Jenis Tanaman di Kabupaten Teluk Bintuni (tangkai), 2019–2021 <i>Production of Ornamental Plants by Kind of Plant n Teluk Bintuni Regency (stalks), 2019–2021</i>	202
5.1.13	Produksi Buah–buahan Menurut Kecamatan dan Jenis Tanaman di Kabupaten Teluk Bintuni (kuintal), 2020 and 2021 <i>Production of Fruits by Subdistrict and Kind of Plant in Teluk Bintuni Regency (quintal), 2020 and 2021</i>	203
5.1.14	Produksi Buah–Buahan dan Sayuran Tahunan Menurut Jenis Tanaman (kuintal) di Kabupaten Teluk Bintuni,2019–2021 <i>Production of Annual Fruits and Vegetables by Kind of Plant in Teluk Bintuni Regency (quintal), 2019–2021</i>	207
5.2	PERKEBUNAN	
	ESTATE CROPS	
5.2.1	Luas Areal Tanaman Perkebunan Menurut Kecamatan dan Jenis Tanaman di Kabupaten Teluk Bintuni (ha), 2020 dan 2021 <i>Planted Area of Estate Crops by Subdistrict and Type of Crops in Teluk Bintuni Regency (ha), 2020 dan 2021</i>	208

5.2.2	Produksi Perkebunan Menurut Kecamatan dan Jenis Tanaman di Kabupaten Teluk Bintuni (ton), 2020 dan 2021 <i>Production of Estate by Subdistrict and Type of Crops in Teluk Bintuni Regency (ton), 2020 and 2021</i>	212
5.3	TANAMAN PANGAN	
	CROPS	
5.3.1	Luas Panen Tanaman Pangan Menurut Jenis Tanaman dan Kecamatan di Kabupaten Teluk Bintuni (ha), 2020 <i>Harvested Area of Crops by Kind of Plants and Subdistrict Teluk Bintuni Regency (ha), 2020</i>	216
5.3.2	Luas Panen Tanaman Pangan Menurut Jenis Tanaman dan Distrik di Kabupaten Teluk Bintuni (ha), 2018 – 2020 <i>Harvested Area of Crops By Kind of Plant and Subdistrict in Teluk Bintuni Regency (ha), 2018 – 2020</i>	219
5.3.3	Produksi Tanaman Pangan Menurut Jenis Tanaman dan Kecamatan di Kabupaten Teluk Bintuni (ha), 2020 <i>Production of Crops by Kind of Plants and Subdistrict Teluk Bintuni Regency (ha), 2020</i>	220
5.3.4	Produksi Tanaman Pangan Menurut Jenis Tanaman dan Distrik di Kabupaten Teluk Bintuni (Ton), 2018 – 2020 <i>Production of Crops By Kind of Plant and Subdistrict in Teluk Bintuni Regency (Ton), 2018 – 2020</i>	223
5.3.5	Produktivitas Tanaman Pangan Menurut Jenis Tanaman dan Kecamatan di Kabupaten Teluk Bintuni (Kwin/ha), 2020 <i>Yield Rate of Crops by Kind of Plants and Subdistrict Teluk Bintuni Regency (Kwin/ha), 2020</i>	224
5.3.6	Produktivitas Tanaman Pangan Menurut Jenis Tanaman dan Distrik di Kabupaten Teluk Bintuni (Kwin/ha), 2018–2020 <i>Yield Rate of Crops By Kind of Plant and Subdistrict in Teluk Bintuni Regency (Kwin/ha), 2018 – 2020</i>	227

5.4 PETERNAKAN

LIVESTOCKS

5.4.1	Populasi Ternak Menurut Jenis Ternak dan Kecamatan di Kabupaten Teluk Bintuni, 2020 <i>Population of Livestock by Kind of Livestock and Subdistrict in Teluk Bintuni Regency, 2020.....</i>	228
5.4.2	Populasi Unggas Menurut Jenis Unggas dan Kecamatan di Kabupaten Teluk Bintuni, 2020 <i>Population of Poultry by Kind of Poultry and Subdistric in Teluk Bintuni Regency, 2020.....</i>	229
5.4.3	Jumlah Populasi Ternak yang Dipotong Menurut Jenis Ternak dan Kecamatan di Kabupaten Teluk Bintuni, 2020 <i>Number of Livestock Slaughtered by Kind of Livestock and Subdistric in Teluk Bintuni Regency, 2020.....</i>	230

5.5 PERIKANAN

FISHERY

5.5.1	Produksi Perikanan Menurut Jenis Ikan dan Kecamatan di Kabupaten Teluk Bintuni (Ton), 2018–2020 <i>Quantity of Fish Production by Kind of Fish and Subdistrict in Teluk Bintuni Regency (Ton), 2018–2020</i>	231
-------	-----------------------------------------------------------------------------------------------------------------------------------------------------------------------------------------------------------------------	-----

5.6 KEHUTANAN

FORESTRY

5.6.1	Luas Hutan Menurut Tata Guna Kesepakatan di Kabupaten Teluk Bintuni (Ha), 2018–2020 <i>Forest Area by Forest Allocation Agreement and Subdistrict in Teluk Bintuni Regency (Ha), 2018–2020</i>	232
-------	---------------------------------------------------------------------------------------------------------------------------------------------------------------------------------------------------------	-----

**6. INDUSTRI, PERTAMBANGAN, DAN ENERGI/
INDUSTRY, MINING, AND ENERGY**

6.1	Daya Terpasang, Produksi, dan Distribusi Listrik PT. PLN (Persero) pada Cabang/Ranting PLN Menurut Kecamatan di Kabupaten Teluk Bintuni, 2021 <i>Installed Electricity Power, Production, and Distribution of PT. PLN (Persero) at PLN Branch by Subdistrict in Teluk Bintuni Regency, 2021 ..</i>	241
-----	-------------------------------------------------------------------------------------------------------------------------------------------------------------------------------------------------------------------------------------------------------------------------------------------------------	-----

6.2	Jumlah Pelanggan Listrik Menurut Kecamatan di Kabupaten Teluk Bintuni, 2017–2021 <i>Number of Electricity Customers by Subdistrict in Teluk Bintuni Regency, 2017–2021</i>	242
6.3	Jumlah Pelanggan dan Air yang Disalurkan Menurut Kecamatan di Kabupaten Teluk Bintuni, 2021 <i>Number of Customers and Distributed Water by Subdistrict in Teluk Bintuni Regency, 2021</i>	243
6.4	Jumlah Usaha dan Tenaga Kerja Sektor Industri Kecil Menurut Sub Sektor Industri di Kabupaten Teluk Bintuni, 2019 <i>Number of Establishment and Employees in Small Industry Sector of by Industrial Sub Sector in Teluk Bintuni Regency, 2019</i>	244
6.5	Jumlah Usaha dan Tenaga Kerja Sektor Industri Kecil Menurut Sub Sektor Industri di Kabupaten Teluk Bintuni, 2020 <i>Number of Establishment and Employees in Small Industry Sector of by Industrial Sub Sector in Teluk Bintuni Regency, 2020</i>	245
6.6	Jumlah Usaha dan Tenaga Kerja Sektor Industri Besar Sedang Menurut Kecamatan di Kabupaten Teluk Bintuni, 2019 <i>Number of Establishment and Employees of Wide/Medium Industry by Subdistrict in Teluk Bintuni Regency, 2019</i>	246
6.7	Jumlah Usaha dan Tenaga Kerja Sektor Industri Besar Sedang Menurut Kecamatan di Kabupaten Teluk Bintuni, 2020 <i>Number of Establishment and Employees of Wide/Medium Industry by Subdistrict in Teluk Bintuni Regency, 2020</i>	247
7.	PARIWISATA/TOURISM	
7.1	Jumlah Rumah Makan/Restoran Menurut Kecamatan di Kabupaten Teluk Bintuni, 2018–2021 <i>Number of Restaurants by Subdistrict in Teluk Bintuni Regency, 2018–2021</i>	257
7.2	Jumlah Akomodasi, Kamar, dan Tempat Tidur yang Tersedia pada Hotel Bintang dan Non Bintang di Kabupaten Teluk Bintuni, 2021 <i>Number of Accommodation, Rooms and Beds Available on Hotels in Teluk Bintuni Regency, 2021</i>	258

7.3	Jumlah Sarana Perdagangan Menurut Jenisnya di Kabupaten Teluk Bintuni, 2018–2021 <i>Number of Trading Facilities by Type of Facility in Teluk Bintuni Regency, 2018–2021</i>	259
7.4	Jumlah Pedagang Menurut Skala Perdagangan dan Kecamatan di Kabupaten Teluk Bintuni, 2020 <i>Number of Traders by Trade Scale and Subdistrict in Teluk Bintuni Regency, 2020</i>	260
8.	TRANSPORTASI DAN KOMUNIKASI/ TRANSPORTATION AND COMMUNICATION	
8.1	TRANSPORTASI TRANSPORTATION	
8.1.1	Panjang Jalan Menurut Tingkat Kewenangan Pemerintahan di Kabupaten Teluk Bintuni (km), 2019 – 2021 <i>Length of Roads by Level of Government Authority in Teluk Bintuni Regency (km), 2019 – 2021</i>	269
8.1.2	Panjang Jalan Menurut Jenis Permukaan Jalan di Kabupaten Teluk Bintuni (km), 2019–2021 <i>Length of Roads by Type of Road Surface in Teluk Bintuni Regency (km), 2019–2021</i>	270
8.1.3	Panjang Jalan Menurut Kondisi Jalan di Kabupaten Teluk Bintuni (km), 2019–2021 <i>Length of Roads by Condition of Roads in Teluk Bintuni Regency (km), 2019–2021</i>	271
8.1.4	Jumlah Kendaraan Bermotor Menurut Jenis Kendaraan dan Lisensi di Kabupaten Teluk Bintuni, 2021 <i>Number of Motor Vehicle by Kind of Vehicle and License in Teluk Bintuni Regency, 2021</i>	272
8.1.5	Jumlah Penerbitan STNK Menurut Jenis Penerbitan di Kabupaten Teluk Bintuni, 2018 – 2021 <i>Number of STNK Issued By Type Of Issuance in Teluk Bintuni Regency, 2018 – 2021</i>	273

8.1.6	Jumlah Pesawat dan Penumpang yang Berangkat dan Datang Melalui Bandar Udara Bintuni Menurut Bulan, 2020 <i>Number of Plane and Passengers Which Depart and Arrive in Bintuni Airpot by Month, 2020</i>	274
8.1.7	Jumlah Pesawat dan Penumpang yang Berangkat dan Datang Melalui Bandar Udara Babo Menurut Bulan, 2020 <i>Number of Plane and Passengers Which Depart and Arrive in Babo Airpot by Month, 2020</i>	275
8.1.8	Jumlah Pesawat dan Penumpang yang Berangkat dan Datang Melalui Bandar Udara Bintuni Menurut Bulan, 2021 <i>Number of Plane and Passengers Which Depart and Arrive in Bintuni Airpot by Month, 2021</i>	276
8.1.9	Jumlah Pesawat dan Penumpang yang Berangkat dan Datang Melalui Bandar Udara Babo Menurut Bulan, 2021 <i>Number of Plane and Passengers Which Depart and Arrive in Babo Airpot by Month, 2021</i>	277
8.1.10	Jumlah Kapal, Penumpang yang Datang dan Berangkat di Pelabuhan Teluk Bintuni Menurut Bulan, 2020 <i>Number of Ship, Departing and Arriving Passengers in Teluk Bintuni Port by Months, 2020</i>	278
8.1.11	Jumlah Kapal, Penumpang yang Datang dan Berangkat di Pelabuhan Teluk Bintuni Menurut Bulan, 2021 <i>Number of Ship, Departing and Arriving Passengers in Teluk Bintuni Port by Months, 2021</i>	279
8.2	KOMUNIKASI	
	COMMUNICATION	
8.2.1	Jumlah Kantor Pos Pembantu Menurut Kecamatan di Kabupaten Teluk Bintuni, 2018–2021 <i>Number of Post Offices Subsidiaries by Subdistrict in Teluk Bintuni Regency, 2018–2021</i>	280
8.2.2	Jumlah Surat yang Dikirim dan Diterima Menurut Jenis Pengiriman di Kabupaten Teluk Bintuni, 2020 <i>Number of Posted and Received Letters by Type of Delivery in Teluk Bintuni Regency, 2020</i>	281

8.2.3	Jumlah Wesel yang Dikirim dan Diterima di Kabupaten Teluk Bintuni, 2016–2021 <i>Number of Postal Orders Sent and Received Teluk Bintuni Regency, 2016–2021</i>	282
8.2.4	Jumlah Sentral, Kapasitas, dan Pelanggan Telepon di Kabupaten Teluk Bintuni, 2018–2021 <i>Number of Centre, Capacity, and Customer of Telephone in Teluk Bintuni Regency, 2019–2021</i>	283
8.2.6	Jumlah BTS Menurut Provider dan Kecamatan di Kabupaten Teluk Bintuni, 2021 <i>Number of BTS by Provider and Subdistrict in Teluk Bintuni Regency, 2021</i>	284
9.	PERBANKAN, KOPERASI, DAN HARGA–HARGA/ BANKING, COOPERATIVE, AND PRICES	
9.1	Jumlah Koperasi Aktif Menurut Kecamatan di Kabupaten Teluk Bintuni, 2016–2019 <i>Number of Active Cooperative by Subdistrict in Teluk Bintuni Regency, 2016–2019</i>	293
9.2	Jumlah Koperasi Menurut Jenis Koperasi dan Kecamatan di Kabupaten Teluk Bintuni, 2019 <i>Number of Cooperative by Kind of Cooperative and Subdistrict in Teluk Bintuni Regency, 2019</i>	294
9.3	Jumlah Bank Umum Menurut Tipe Kantor di Kabupaten Teluk Bintuni, 2018 <i>Number of General Bank by Kind of Office in Teluk Bintuni Regency, 2018</i>	295
10.	PENGELUARAN PENDUDUK/POPULATION EXPENDITURE	
10.1	Rata-rata Pengeluaran per Kapita Sebulan Menurut Kelompok Komoditas (rupiah) di Kabupaten Teluk Bintuni, 2020 dan 2021 <i>Monthly Average Expenditure per Capita by Commodity Group (rupiahs) in Teluk Bintuni Regency, 2020 and 2021</i>	305
10.2	Persentase Pengeluaran per Kapita Sebulan Menurut Kelompok Komoditas di Kabupaten Teluk Bintuni, 2020 dan 2021 <i>Percentage of Monthly Expenditure per Capita by Commodity Group in Teluk Bintuni Regency, 2020 and 2021</i>	306

10.3	Persentase Penduduk Menurut Golongan Pengeluaran Per Kapita Sebulan di Kabupaten Teluk Bintuni, 2020 dan 2021 <i>Percentage of Population by Per Capita Spending Group a Month in Teluk Bintuni Regency, 2020 and 2021</i>	307
11.	SISTEM NERACA REGIONAL/SYSTEM OF REGIONAL ACCOUNTS	
11.1.	Produk Domestik Regional Bruto Atas Dasar Harga Berlaku Menurut Lapangan Usaha di Kabupaten Teluk Bintuni (miliar rupiah), 2017–2021 <i>Gross Regional Domestic Product at Current Market Prices by Industry in Teluk Bintuni Regency (billion rupiahs), 2017–2021</i>	317
11.2	Produk Domestik Regional Bruto Atas Dasar Harga Konstan 2010 Menurut Lapangan Usaha di Kabupaten Teluk Bintuni (miliar rupiah), 2017–2021 <i>Gross Regional Domestic Product at 2010 Constant Market Prices by Industry in Teluk Bintuni Regency (billion rupiahs), 2017–2021</i>	319
11.3	Distribusi Persentase Produk Domestik Regional Bruto Atas Dasar Harga Berlaku Menurut Lapangan Usaha di Kabupaten Teluk Bintuni, 2017–2021 <i>Percentage Distribution of Gross Regional Domestic Product at Current Market Prices by Industry in Teluk Bintuni Regency, 2017–2021</i>	321
11.4	Laju Pertumbuhan Produk Domestik Regional Bruto Atas Dasar Harga Konstan 2010 Menurut Lapangan Usaha di Kabupaten Teluk Bintuni (persen), 2017–2021 <i>Growth Rate of Gross Regional Domestic Product at 2010 Constant Market Prices by Industry in Teluk Bintuni Regency (percent), 2017–2021</i>	323
11.5	Produk Domestik Regional Bruto Atas Dasar Harga Berlaku Menurut Jenis Pengeluaran di Kabupaten Teluk Bintuni (miliar rupiah), 2017–2021 <i>Gross Regional Domestic Product at Current Market Prices by Type of Expenditure in Teluk Bintuni Regency (billion rupiahs), 2016–2020</i>	325

11.6	<p>Produk Domestik Regional Bruto Atas Dasar Harga Konstan 2010 Menurut Jenis Pengeluaran di Kabupaten Teluk Bintuni (miliar rupiah), 2016–2020 <i>Gross Regional Domestic Product at 2010 Constant Market Prices by Type of Expenditure in Teluk Bintuni Regency (billion rupiahs), 2016–2020</i></p>	326
12. PERBANDINGAN ANTAR KABUPATEN/ KOTA/ REGENCY/MUNICIPAL COMPARISON		
12.1	<p>Jumlah Penduduk Menurut Kabupaten/ Kota di Provinsi Papua Barat, 2017–2021 <i>Population by Regency/Municipality in Papua Barat Province, 2017–2021</i></p>	335
12.2	<p>Laju Pertumbuhan Produk Domestik Regional Bruto Atas Dasar Harga Konstan 2010 Menurut Kabupaten/ Kota di Provinsi Papua Barat (persen), 2017–2021 <i>Rate of Growth of Gross Regional Domestic Products at Constant 2010 Prices by Regency/Municipality in Papua Barat Province (percent), 2017–2021</i>.....</p>	336
12.3	<p>Jumlah Penduduk Miskin Menurut Kabupaten/ Kota di Provinsi Papua Barat (ribu), 2017–2021 <i>Number of Poor Population by Regency/Municipality in Papua Barat Province (thousand), 2017–2021</i></p>	337
12.4	<p>Indeks Pembangunan Manusia Menurut Kabupaten/ Kota di Provinsi Papua Barat, 2017–2021 <i>Human Development Index by Regency/Municipality in Papua Barat Province, 2017–2021</i></p>	338

DAFTAR GAMBAR/LIST OF FIGURES

	Halaman Page
1.1	Luas Daerah Menurut Kecamatan (%), 2021 <i>Area of Subdistrict (%), 2021</i> 7
1.2	Rata-rata Suhu Menurut Bulan di Stasiun Klimatologi Manokwari Selatan, 2020 <i>Temperature Average By Months at South Manokwari Climate Station, 2020</i> 8
2.1	Jumlah Pegawai Negeri Sipil Menurut Jabatan dan Jenis Kelamin di Kabupaten Teluk Bintuni, 2021 <i>Number of Civil Servants by Occupation and Sex in Teluk Bintuni Regency, 2021</i> 23
2.2	Jumlah Pegawai Negeri Sipil Menurut Pendidikan dan Jenis Kelamin di Kabupaten Teluk Bintuni, 2021 <i>Number of Civil Servants by Educational Level and Sex in Teluk Bintuni Regency, 2021</i> 24
3.1	Jumlah Penduduk Menurut Kelompok Umur dan Jenis Kelamin di Kabupaten Teluk Bintuni, 2021 <i>Population by Age Group and Sex in Teluk Bintuni Regency, 2021</i> 57
3.2	Jumlah Penduduk Berumur 15 Tahun Keatas Menurut Jenis Kegiatan Selama Seminggu yang Lalu dan Jenis Kelamin di Kabupaten Teluk Bintuni, 2021 <i>Population Aged 15 Years and Over by Type of Activity During The Previous Week and Sex in Teluk Bintuni Regency, 2021</i> 58
4.1	Jumlah Sekolah Menurut Jenjang di Kabupaten Teluk Bintuni, 2021 <i>Number of School by Educational Level in Teluk Bintuni Regency, 2021</i> 87
4.2	Garis Kemiskinan Kabupaten Teluk Bintuni, 2014–2021 <i>Poverty Line of Teluk Bintuni Regency, 2014 – 2021</i> 88

5.1	Luas Panen Tanaman Sayuran di Kabupaten Teluk Bintuni (ha), 2020 dan 2021 ^x <i>Harvested Area of Vegetables in Teluk Bintuni Regency (ha), 2020 and 2021^x.....</i>	179
5.2	Luas Panen Tanaman Sayuran di Kabupaten Teluk Bintuni (ha), 2020 dan 2021 ^x <i>Harvested Area of Vegetables in Teluk Bintuni Regency (ha), 2020 and 2021^x.....</i>	180
6.1	Jumlah Pelanggan Listrik di Kabupaten Teluk Bintuni, 2017–2021 <i>Number of Electricity Customers in Teluk Bintuni Regency, 2017–2021</i>	239
7.1	Jumlah Sarana Perdagangan di Kabupaten Teluk Bintuni, 2017–2020 <i>Number of Trading Facilities in Teluk Bintuni Regency, 2017 – 2020</i>	255
8.1	Panjang Jalan Menurut Kondisi Jalan di Kabupaten Teluk Bintuni (km), 2021 <i>Length of Road by Conditions of Road in Teluk Bintuni Regency (km), 2021</i>	267
9.1	Jumlah Koperasi Menurut Jenis Koperasi di Kabupaten Teluk Bintuni, 2019 <i>Number of Cooperative by Kind of Cooperative in Teluk Bintuni Regency, 2019.....</i>	291
10.1	Persentase Pengeluaran Bukan Makanan per Kapita Sebulan di Kabupaten Teluk Bintuni, 2020 <i>Percentage of Non Food Expenditure per Capita in Teluk Bintuni Regency, 2020.....</i>	303
11.1	Laju Pertumbuhan Produk Domestik Regional Bruto Kabupaten Teluk Bintuni, 2017 – 2021 <i>Growth Rate of Gross Regional Domestic Product Teluk Bintuni Regency, 2017 – 2021.....</i>	315
12.1	Persentase Jumlah Penduduk Menurut Kabupaten/ Kota di Provinsi Papua Barat, 2021 <i>Percentage of Population by Regency/Municipal in Papua Barat Province, 2021</i>	333

PENJELASAN UMUM/EXPLANATORY NOTES

Tanda-tanda, satuan-satuan, dan lain-lainnya yang digunakan dalam publikasi ini adalah sebagai berikut:

Symbols, measurement units, and acronyms which are used in this publication, are as follows:

1. TANDA-TANDA/SYMBOLS

Data tidak tersedia/Data not available	: ...
Tidak ada atau nol /Null or zero	: -
Data dapat diabaikan/Data negligible	: 0
Tanda decimal/Decimal point	: ,
Data tidak dapat ditampilkan/Not applicable	: NA
Angka estimasi/Estimated figures	: e
Angka diperbaiki/Revised figures	: r
Angka sementara/Preliminary figures	: x
Angka sangat sementara/Very preliminary figures	: xx
Angka sangat sangat sementara/Very very preliminary figures	: xxx

2. SATUAN/UNITS

barel/barrel	: 158,99 liter/litres = 1/6,2898 m ³
hektar (ha)/hectare (ha)	: 10 000 m ²
kilometer (km)/kilometres (km)	: 1 000 meter/meters (m)
knot/knot	: 1,8523 km/jam (km/hour)
kuintal/quintal	: 100 kg
KWh	: 1 000 Watt hour
MWh	: 1 000 KWh
liter (untuk beras)/litre (for rice)	: 0,80 kg
MMSCF	: 1/35,3 m ³
metrik ton (m.ton)/metric ton (m. ton)	: 0,98421 long ton = 1 000 kg
ons/ounce	: 28,31 gram/grams
ton	: 1 000 kg

Satuan lain: buah, dus, butir, helai/lembar, kaleng, batang, pulsa, ton kilometer (ton-km), jam, menit, persen (%).

Other units: unit, pack, pieces, sheet, tin, pulse, ton-kilometres(ton-km), hour, minute, percent (%).

Perbedaan angka di belakang koma disebabkan oleh pembulatan angka.
The difference in decimal numbers is caused by rounding.

Statistik Kunci Kabupaten Teluk Bintuni, 2019–2021

Key Statistics of Teluk Bintuni Regency, 2019–2021

Rincian/Description	Satuan/Unit	2019	2020	2021
(1)	(2)	(3)	(4)	(5)
SOSIAL/SOCIAL				
Penduduk ¹ /Population ¹	ribu/thousand	63,09	64,41	87,08 ⁹
Laju Pertumbuhan Penduduk ¹ /Population Growth ¹	%	2,10	2,08	5,21 ¹⁰
Angka Harapan Hidup ^{1-e} /Life Expectancy Rate ¹	tahun/years	60,2	60,6	60,8
Angka Melek Huruf Usia 15+/Literacy Rate Aged 15+	%	97,47	97,64	99,84
Tingkat Partisipasi Angkatan Kerja -TPAK ^{2,3} Labour Force Participation Rate-LFPR ^{2,3}	%	71,84	67,09	69,44
Tingkat Pengangguran Terbuka-TPT ² Unemployment Rate-UR ²	%	5,93	8,03	8,58
Penduduk Miskin ⁴ /Poor People ⁴	ribu/thousand	19,64	19,59	19,22
Persentase Penduduk Miskin ⁴ Percentage of Poor People ⁴	%	31,30	30,57	29,39
Indeks Pembangunan Manusia-IPM ⁵ Human Development Index ⁵	—	63,13	64,00	64,55
EKONOMI/ECONOMIC				
Produk Domestik Regional Bruto (PDRB) Harga Berlaku ⁶ Gross Regional Domestic Bruto (GRDP) at Current Price ⁶	milyar rupiah billion rupiahs	28 998,66	31 332,44 [*]	30 992,36 ^{xx}
Laju Pertumbuhan Ekonomi ⁷ /Economic Growth ⁷	%	5,25	3,41 [*]	1,06 ^{xx}
PDRB Per Kapita Harga Berlaku ^{6,8} Per Capita of GRDP at Current Price ^{6,8}	juta rupiah million rupiahs	459,63	486,48 [*]	471,69 ^{xx}

- Catatan/Notes: ¹ Hasil proyeksi penduduk Indonesia 2015–2045 (pertengahan tahun/Juni)/The result of Indonesia population projection 2010–2035 (mid year/June)
- ² Kondisi Agustus/Condition at August
- ³ Menggunakan penimbang hasil proyeksi penduduk tahun 2010–2035/Weighted by the 2010–2035 population projection
- ⁴ Kondisi Maret/Condition at March
- ⁵ Sejak tahun 2010, IPM dihitung dengan metode baru. Komponen IPM metode baru adalah angka harapan hidup saat lahir, harapan lama sekolah, rata-rata lama sekolah, dan pengeluaran per kapita/Since 2010, HDI was calculated using new method. New HDI component are life expectancy at birth, expected years of schooling, means years of schooling, and expenditure per capita
- ⁶ Mulai tahun 2010 mengadopsi System of National Account 2008 (SNA 2008)/Since 2010 is in line with System of National Account 2008 (SNA 2008)
- ⁷ Menggunakan tahun dasar 2010 (2010=100)/Using 2010 base year (2010=100)
- ⁸ Menggunakan proyeksi penduduk berdasarkan hasil SP2010/Using population projection based on SP2010
- ⁹ Menggunakan hasil Sensus Penduduk 2021/Using result of Population Census 2021
- ¹⁰ Rata-rata laju pertumbuhan penduduk per tahun 2010–2021/Average population growth a year 2010–2021

BAB



GEOGRAFI DAN IKLIM

Geography and Climate

IBUKOTA

BINTUNI

LUAS DAERAH

18.367 km²

PENJELASAN TEKNIS

1. Tekanan udara adalah tenaga yang bekerja sehingga dapat menyebabkan udara bergerak dalam satuan wilayah tertentu dan berpindah tempat.
2. Jumlah curah hujan adalah jumlah air yang jatuh pada periode tertentu. Pengukurannya dilakukan dengan satuan tinggi diatas permukaan tanah horizontal yang diasumsikan tidak terjadi penguapan atau infiltrasi, run off, atau evaporasi

TECHNICAL NOTES

1. *Atmospheric pressure is the power that works so that it can cause the air to move in certain units and move places.*
2. *Precipitation is the amount of water that falls in a certain period. Measurements are made in units of height above the horizontal ground surface which are assumed to not occur evaporation or infiltration, run off, or evaporation*

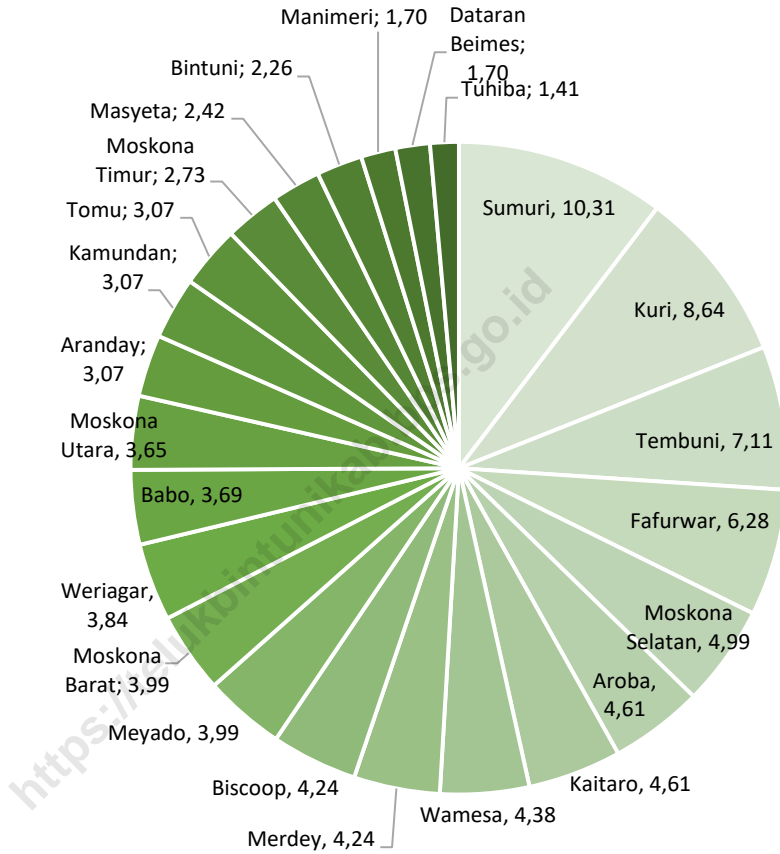
ULASAN**DESCRIPTION**

- | | |
|-----------------------------------------------------------------------------------------------------------------------------------------------------------------------------------------------------------------------------------------------------------------------------------------------------------------|---------------------------------------------------------------------------------------------------------------------------------------------------------------------------------------------------------------------------------------------------------------------------------------------------------------------|
| <p>1. Secara astronomis, Kabupaten Teluk Bintuni terletak antara 1°57'50" – 3°11'26" Lintang Selatan dan antara 132°44'59" – 134°14'49" Bujur Timur.</p> | <p>1. <i>Astronomically, Teluk Bintuni Regency is located between 1°57'50" – 3°11'26" South latitude, and between 132°44'59" – 134°14'49" East longitude.</i></p> |
| <p>2. Secara geografis, Kabupaten Teluk Bintuni memiliki batas-batas : Utara – Kabupaten Tambrau dan Kabupaten Pegunungan Arfak; Selatan – Kabupaten Fakfak dan Kabupaten Kaimana; Barat – Kabupaten Sorong Selatan dan Kabupaten Maybrat; Timur – Kabupaten Manokwari Selatan dan Kabupaten Teluk Wondama.</p> | <p>2. <i>In terms of geographic position, Teluk Bintuni Regency has boundaries as follows: North – Tambrau Regency and Pegunungan Arfak Regency; South – Fakfak Regency and Kaimana Regency; West – Sorong Selatan Regency and Maybrat Regency; East – Manokwari Selatan Regency and Teluk Wondama Regency.</i></p> |
| <p>3. Kabupaten Teluk Bintuni mempunyai Ibukota yaitu Distrik Bintuni.</p> | <p>3. <i>Teluk Bintuni Regency's capital is in Bintuni Subdistrict.</i></p> |
| <p>4. Luas Wilayah Kabupaten Teluk Bintuni adalah sebesar 18.637 KM²</p> | <p>4. <i>The total area of Teluk Bintuni Regency is 18.637 KM²</i></p> |

<https://telukbintunikab.bps.go.id>

Gambar 1.1
Figures

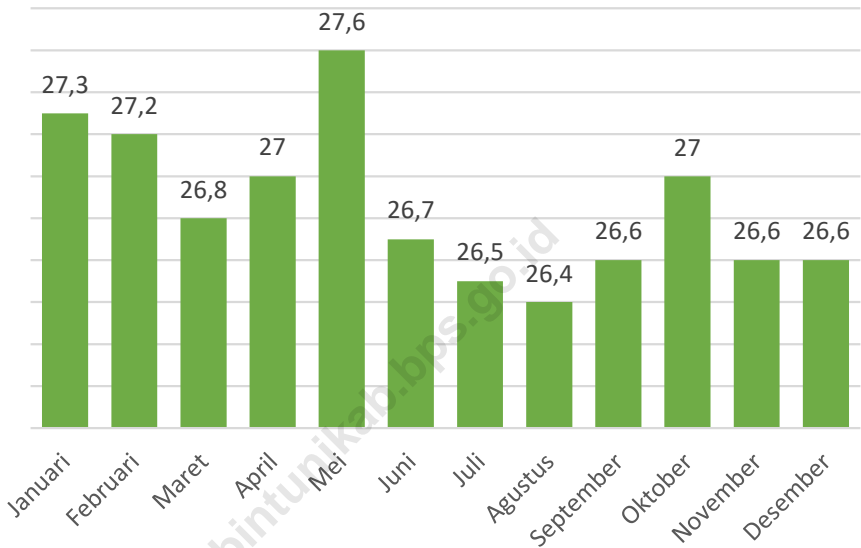
Luas Daerah Menurut Kecamatan (%), 2021
Area of Subdistrict (%), 2021



Sumber/Source : www.bintunikab.go.id, 2009

Gambar 1.2
Figures

**Rata-rata Suhu Menurut Bulan di Stasiun Klimatologi
Manokwari Selatan, 2020**
*Temperature Average By Months at South Manokwari
Climate Station, 2020*



Sumber/Source: Stasiun Klimatologi Manokwari Selatan / Climate Station of South Manokwari

1.1 KEADAAN GEOGRAFI GEOGRAPHY CONDITION

Tabel 1.1.1 Luas Daerah dan Jumlah Pulau Menurut Kecamatan di Kabupaten Teluk Bintuni, 2021
Total Area and Number of Islands by Subdistrict in Teluk Bintuni Regency, 2021

Kecamatan <i>Subdistrict</i>	Ibukota Kecamatan <i>Capital of Subdistrict</i>	Luas <i>Total Area</i> (km ² /sq.km)
(1)	(2)	(3)
Fafurwar	Fruata	1 171,00
Babo	Irarutu III	687,43
Sumuri	Tofoi	1 922,00
Aroba	Aroba	859,29
Kaitaro	Sara	859,29
Kuri	Sarbe	1 611,00
Wamesa	Idoor	816,00
Bintuni	Bintuni Barat	421,75
Manimeri	Bumi Saniari	316,32
Tuhiba	Tuhiba	263,60
Dataran Beimes	Horna	316,32
Tembuni	Tembuni	1 326,00
Aranday	Aranday	572,01
Kamundan	Kalitami I	572,00
Tomu	Sebyar Rejosari	572,00
Weriagar	Weriagar	715,00
Moskona Selatan	Jagiro	929,62
Meyado	Meyado	743,69
Moskona Barat	Meyerga	743,69
Merdey	Merdey	789,44
Biscoop	Jahabra	789,44
Masyeta	Masyeta	451,11
Moskona Utara	Moyeba	679,43
Moskona Timur	Mesna	509,57
Teluk Bintuni	Bintuni	18 637,00

Lanjutan Tabel/*Continued Table* 1.1.1

Kecamatan <i>Subdistrict</i>	Persentase terhadap Luas Kabupaten <i>Percentage to Regency's Area</i>	Jumlah Pulau <i>Number of Islands</i>
(1)	(4)	(5)
Fafurwar	6,28	...
Babo	3,69	...
Sumuri	10,31	...
Aroba	4,61	...
Kaitaro	4,61	...
Kuri	8,64	...
Wamesa	4,38	...
Bintuni	2,26	...
Manimeri	1,70	...
Tuhiba	1,41	...
Dataran Beimes	1,70	...
Tembuni	7,11	...
Aranday	3,07	...
Kamundan	3,07	...
Tomu	3,07	...
Weriagar	3,84	...
Moskona Selatan	4,99	...
Meyado	3,99	...
Moskona Barat	3,99	...
Merdey	4,24	...
Biscoop	4,24	...
Masyeta	2,42	...
Moskona Utara	3,65	...
Moskona Timur	2,73	...
Teluk Bintuni	100,00	35

Catatan/*Note*: ...Sumber/*Source*: www.bintunikab.go.id, 2009

1.2 KEADAAN IKLIM CLIMATE CONDITION

Tabel 1.2.1 Pengamatan Unsur Iklim Menurut Bulan di Stasiun Klimatologi Manokwari Selatan, 2020
Observation of Climate Elements By Months at South Manokwari Climate Station, 2020

Bulan Month	Suhu/Temperature (°C)			Kelembaban/Humidity (%)		
	Minimum	Rata-rata Average	Maksimum Maximum	Minimum	Rata-rata Average	Maksimum Maximum
(1)	(2)	(3)	(4)	(5)	(6)	(7)
Januari/January	22,2	27,3	33,4	71	82	91
Februari/February	22,0	27,2	33,6	72	83	94
Maret/March	23,0	26,8	32,2	74	86	94
April/April	22,4	27,0	32,6	80	86	95
Mei/May	22,8	27,6	34,0	67	83	93
Juni/June	22,2	26,7	33,1	72	84	95
Juli/July	22,4	26,5	32,2	76	84	93
Agustus/August	22,1	26,4	32,6	63	85	96
September/September	22,2	26,6	32,4	79	85	93
Oktober/October	22,7	27,0	33,7	71	83	97
November/November	22,7	26,6	32,7	65	86	96
Desember/December	23,6	26,6	33,2	79	86	97

Lanjutan Tabel/*Continued Table 1.2.1*

Bulan Month	Kecepatan Angin (km/jam) Wind Velocity (km/hour)			Tekanan Udara/Atmospheric Pressure (mb)		
	Minimum	Rata-rata Average	Maksimum Maximum	Minimum	Rata-rata Average	Maksimum Maximum
(1)	(8)	(9)	(10)	(11)	(12)	(13)
Januari/January	...	0,8	...	1004,1	1008,5	1011,8
Februari/February	...	0,7	...	1007,0	1009,3	1011,1
Maret/March	...	0,7	...	1007,1	1009,1	1011,4
April/April	...	0,5	...	1006,4	1009,0	1010,9
Mei/May	...	0,5	...	1006,0	1008,8	1013,2
Juni/June	...	0,6	...	1009,6	1010,0	1010,3
Juli/July	...	0,6	...	1006,5	1008,0	1011,2
Agustus/August	...	0,6	...	1006,4	1008,8	1011,7
September/September	...	0,5	...	1006,9	1008,9	1011,3
Oktober/October	...	0,7	...	1005,8	1008,0	1010,9
November/November	...	0,8	...	1005,6	1008,3	1010,4
Desember/December	...	0,4	...	1004,6	1007,4	1011,1

Lanjutan Tabel/*Continued Table 1.2.1*

Bulan Month	Jumlah Curah Hujan Number of Precipitation (mm)	Jumlah Hari Hujan (hari) Number of Rainy Days (day)	Penyinaran Matahari Duration of Sunshine (%)
(1)	(14)	(15)	(16)
Januari/ <i>January</i>	63	8	59
Februari/ <i>February</i>	124	9	50
Maret/ <i>March</i>	185	19	50
April/ <i>April</i>	62	16	54
Mei/ <i>May</i>	170	15	64
Juni/ <i>June</i>	81	13	64
Juli/ <i>July</i>	195	15	60
Agustus/ <i>August</i>	137	17	59
September/ <i>September</i>	97	13	49
Oktober/ <i>October</i>	135	12	53
November/ <i>November</i>	306	18	54
Desember/ <i>December</i>	115	15	44

Catatan/*Note*: ...

Sumber/*Source*: Stasiun Klimatologi Manokwari Selatan / *Climate Station of Manokwari Selatan*

BAB II

PEMERINTAHAN

Government

Jumlah PNS Menurut
Jenis Kelamin dan Pendidikan



67

SD

11

89

SMP

49

622

SMA

441

179

DIPLOMA

257

785

SARJANA

637

PENJELASAN TEKNIS**TECHNICAL NOTES**

1. Berdasarkan Undang Undang Nomor 5 Tahun 2015 tentang Aparatur Sipil Negara (ASN), Pegawai Negeri Sipil (PNS) adalah warga negara Indonesia (WNI) yang memenuhi syarat tertentu, diangkat sebagai pegawai ASN secara tetap oleh pejabat pembina kepegawaian untuk menduduki jabatan pemerintahan.
 2. Jabatan struktural adalah suatu kedudukan yang menunjukkan tugas, tanggung jawab, wewenang, dan hak seorang Pegawai Negeri Sipil dalam rangka memimpin suatu satuan organisasi negara. Jabatan struktural juga merupakan jabatan yang secara tegas ada dalam struktur organisasi. Kedudukan jabatan struktural bertingkat-tingkat dari tingkat yang terendah (eselon V) hingga yang tertinggi (eselon I/a).
 3. Jabatan fungsional adalah kedudukan yang menunjukkan tugas, tanggung jawab, wewenang dan hak seorang Pegawai Negeri Sipil dalam suatu satuan organisasi yang dalam pelaksanaan tugasnya didasarkan pada keahlian/ dan atau keterampilan tertentu serta bersifat mandiri.
1. *According to Law Number 5 Year 2015 concerning State Civil Apparatus (ASN), Civil Servants (PNS) are Indonesian citizens (WNI) who meet certain conditions, are appointed as ASN employees on a permanent basis by civil servant development officials to occupy government positions.*
 2. *Structural position is a position that shows the duties, responsibilities, authorities, and rights of a Civil Servant in order to lead a unit of state organization. Structural positions are also positions that are explicitly in the organizational structure. Structural positions are stratified from the lowest level (echelon V) to the highest level (echelon I / a).*
 3. *Functional position is a position that shows the duties, responsibilities, authority and rights of a Civil Servant in an organizational unit whose tasks are based on specific expertise and / or skills and are independent.*

4. Dewan Perwakilan Rakyat Daerah (DPRD) merupakan lembaga perwakilan rakyat daerah yang berkedudukan sebagai unsur penyelenggara pemerintahan daerah. DPRD terdiri atas anggota partai politik peserta pemilihan umum yang dipilih melalui pemilihan umum.
 5. Anggaran Pendapatan, dan Belanja Daerah (APBD), adalah rencana keuangan tahunan pemerintah daerah di Indonesia yang disetujui oleh Dewan Perwakilan Rakyat Daerah. APBD ditetapkan dengan Peraturan Daerah. Tahun anggaran APBD meliputi masa satu tahun, mulai dari tanggal 1 Januari sampai dengan tanggal 31 Desember.
 6. Daftar pemilih tetap (DPT) merupakan Daftar nama dan identitas penduduk Warga Negara Indonesia yang telah memenuhi syarat sebagai Pemilih tetap berdasarkan Undang-undang dan berhak menggunakan haknya untuk memberikan suaranya di TPS dalam pemilihan umum.
 7. Akta Perkawinan adalah suatu alat bukti otentik yang dikeluarkan oleh Pemerintah/ Instansi pelaksana kepada seorang pria dan seorang wanita dalam melaksanakan pencatatan perkawinan.
4. *Regional House of Representative (DPRD) is a regional people's representative institution that is domiciled as an element of regional government administrators. DPRD consists of members of political parties participating in general elections who are elected through general elections.*
 5. *The Regional Revenue and Expenditure Budget (APBD), is an annual financial plan for local governments in Indonesia that is approved by the Regional House of Representatives. The APBD is stipulated by a Regional Regulation. The APBD fiscal year covers a period of one year, starting from January 1st to December 31st.*
 6. *Permanent voter list (DPT) is a list of names and identities of residents of Indonesian citizens who have met the requirements as permanent voters based on the law and are entitled to exercise their right to vote in polling stations in general elections.*
 7. *Marriage Certificate is an authentic evidence issued by the Government to a man and a woman in carrying out a marriage registration.*

8. Akta Kelahiran adalah Bukti Sah mengenai Status dan Peristiwa Kelahiran seseorang yang dikeluarkan Dinas Kependudukan dan Catatan Sipil. Bayi yang dilaporkan kelahirannya akan terdaftar dalam Kartu Keluarga dan diberi NIK sebagai Dasar untuk Memperoleh Pelayanan Masyarakat Lainnya
 9. Kartu Keluarga adalah kartu identitas keluarga yang memuat data tentang nama, susunan dan hubungan dalam keluarga, serta identitas dalam keluarga.
 10. Kartu Tanda Penduduk (KTP) adalah identitas resmi penduduk sebagai bukti diri yang diterbitkan oleh Kementerian Dalam Negeri yang berlaku di seluruh wilayah Negara Kesatuan Republik Indonesia. Kartu ini wajib dimiliki bagi Warga Negara Indonesia (WNI) dan Warga Negara Asing (WNA) yang memiliki Izin Tinggal Tetap (ITAP) yang sudah berumur 17 tahun atau sudah pernah kawin atau telah kawin.
 11. Akta kematian adalah suatu akta yang dibuat dan diterbitkan oleh Dinas Kependudukan dan Pencatatan Sipil yang membuktikan secara pasti tentang kematian seseorang.
8. *Birth certificate is a legal proof of the status and birth event of a person issued by the Population and Civil Registry Service. Babies who are reported birth will be registered in the family card and given a NIK as a basis for obtaining other community services*
 9. *Family Card in the family identity card containing data about the name, composition and relationship within the family, as well as the identity in the family.*
 10. *National Identity Card (KTP) is an official identity of the resident as proof of identity issued by the Ministry of Home Affairs which is valid throughout the territory of the Republic of Indonesia. This card is a must-have for Indonesian Citizens (WNI) and Foreign Citizens (WNA) who have a Permanent Stay Permit (ITAP) who are 17 years old or have been married or already married.*
 11. *Death certificate is a deed made and issued by the Department of Population and Civil Registration which proves with certainty about a person's death.*

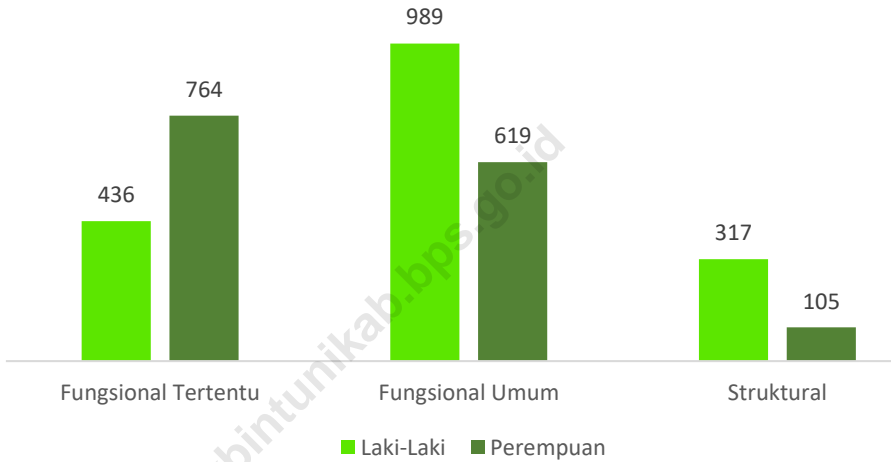
12. Kartu Identitas Anak (KIA) adalah identitas resmi anak sebagai bukti diri anak yang berusia kurang dari 17 tahun dan belum menikah yang diterbitkan oleh Dinas Kependudukan dan Pencatatan Sipil Kabupaten/Kota. Pemerintah menerbitkan KIA bertujuan untuk meningkatkan pendataan, perlindungan dan pelayanan publik untuk mewujudkan hak terbaik bagi anak serta sebagai upaya memberikan perlindungan dan pemenuhan hak konstitusional warga negara.
 13. Roya adalah pencoretan hak tanggungan pada Buku Tanah Hak Tanggungan di Kantor Pertanahan karena Hak Tanggungan telah hapus dengan cara sebagaimana diatur Pasal 18 UU Hak Tanggungan.
12. *Child Identity Card (KIA) is the official identity of a child as proof of a child aged less than 17 years old and not married, issued by the Regency / City Population and Civil Registry Office. The government issued KIA aims to improve data collection, protection and public services to realize the best rights for children and as an effort to provide protection and fulfillment of citizens' constitutional rights.*
 13. *Roya is the withdrawal of the mortgage rights in the Land Book of the Mortgage Rights at the Land Office because the Mortgage Rights have been removed in a manner as regulated in Article 18 of the Mortgage Rights Law.*

ULASAN**DESCRIPTION**

- | | |
|----------------------------------------------------------------------------------------------------------------------------------------------------------------------------------------------------|--------------------------------------------------------------------------------------------------------------------------------------------------------------------------------------------------------------------------|
| <p>1. Kabupaten Teluk Bintuni terdiri dari 24 Distrik dan 262 desa/ kelurahan yang tersusun dari 2 kelurahan, 116 desa definitif dan 144 desa persiapan.</p> | <p>1. <i>Teluk Bintuni Regency consist of 24 Subdistricts and 261 villages/ kelurahan consisting of 2 kelurahan, 116 definitive villages, and 144 preparatory villages.</i></p> |
| <p>2. Anggota DPRD Kabupaten Teluk Bintuni tahun 2021 merupakan hasil Pemilihan Legislatif Tahun 2020 yaitu sebanyak 20 orang yang terdiri dari 18 laki-laki dan 2 perempuan.</p> | <p>2. <i>The members of the Regional Representative Council of the Teluk Bintuni Regency in 2021 are the results of the 2020 Legislative Election, namely as many as 20 people consisting of 18 men and 2 women.</i></p> |
| <p>3. Pegawai Negeri Sipil di lingkungan Pemerintahan Daerah Kabupaten Teluk Bintuni tahun 2021 adalah sejumlah 3.230 orang yang terdiri dari 1.742 orang laki-laki dan 1.488 orang perempuan.</p> | <p>3. <i>The number of Civil Servants in the Teluk Bintuni Regency Regional Government in 2021 is a total of 3.230 people consisting of 1.742 men and 1.488 women.</i></p> |
| <p>4. Pegawai Negeri Sipil di lingkungan Pemerintahan Daerah Kabupaten Teluk Bintuni tahun 2021 didominasi oleh lulusan Sarjana sebanyak 1.422 orang disusul lulusan SMA sebanyak 1.063 orang.</p> | <p>4. <i>In 2021, the number of civil servants in the Teluk Bintuni Regency Government is dominated by 1.422 high school graduates, followed by 1.063 undergraduate graduates.</i></p> |
| <p>5. Realisasi Pendapatan Kabupaten Teluk Bintuni tahun 2021 adalah sebesar 702,42 Milyar Rupiah.</p> | <p>5. <i>Teluk Bintuni Regency Revenue Realization in 2021 is IDR 702,42 billion.</i></p> |

Gambar 2.1
Figures

Jumlah Pegawai Negeri Sipil Menurut Jabatan dan Jenis Kelamin di Kabupaten Teluk Bintuni, 2021
Number of Civil Servants by Occupation and Sex in Teluk Bintuni Regency, 2021

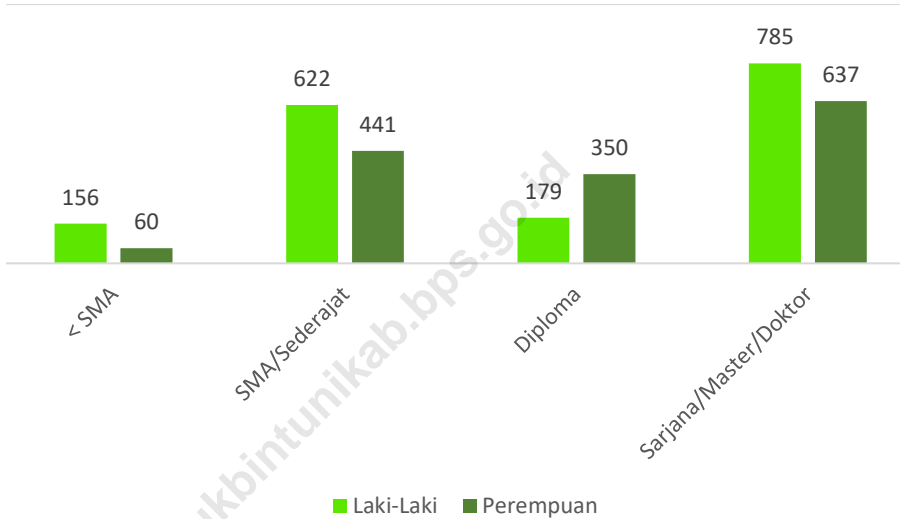


Catatan/Note: ...

Sumber/Source: Badan Kepegawaian Daerah Kabupaten Teluk Bintuni/ *Personnel Board of Teluk Bintuni Regency*

Gambar 2.2
Figures

Jumlah Pegawai Negeri Sipil Menurut Pendidikan dan Jenis Kelamin di Kabupaten Teluk Bintuni, 2021
Number of Civil Servants by Educational Level and Sex in Teluk Bintuni Regency, 2021



Catatan/Note: ...

Sumber/Source: Badan Kepegawaian Daerah Kabupaten Teluk Bintuni / Personnel Board of Teluk Bintuni Regency

2.1 WILAYAH ADMINISTRATIF ADMINISTRATIVE AREA

Tabel 2.1.1 **Jumlah Desa/Kelurahan Menurut Kecamatan di Kabupaten Teluk Bintuni, 2017–2021**
Number of Villages/Kelurahan by Subdistrict in Teluk Bintuni Regency, 2017–2021

Kecamatan Subdistrict	2017	2018	2019	2020	2021
(1)	(2)	(3)	(4)	(5)	(6)
Fafurwar	7	7	7	7	7
Babo	6	6	6	6	6
Sumuri	8	8	8	8	8
Aroba	7	7	7	7	7
Kaitaro	7	7	7	7	7
Kuri	7	7	7	7	7
Wamesa	6	6	6	6	6
Bintuni	25	25	25	25	25
Manimeri	14	14	14	14	14
Tuhiba	14	14	14	14	14
Dataran Beimes	7	7	7	6	7
Tembuni	10	10	10	10	10
Aranday	8	8	8	8	8
Kamundan	5	5	5	5	5
Tomu	11	11	11	11	11
Weriagar	6	6	6	6	6
Moskona Selatan	15	15	15	15	15
Meyado	9	9	9	9	9
Moskona Barat	14	14	14	14	14
Merdey	25	25	25	25	25
Biscoop	14	14	14	14	14
Masyeta	15	15	15	15	15
Moskona Utara	10	10	10	10	10
Moskona Timur	12	12	12	12	12
Teluk Bintuni	262	262	262	261	262

Catatan/Note: ...

Sumber/Source: Peraturan Kepala Badan Pusat Statistik Nomor 1 Tahun 2020 Tanggal 5 Februari 2020 tentang Perubahan Atas Peraturan Kepala Badan Pusat Statistik Nomor 3 Tahun 2019 tentang Kode dan Nama Wilayah Kerja Statistik Tahun 2020/Chief Statistician Regulation Number 1/2020, February 5 2020, as a revision of Chief Statistician Regulation Number 3 of 2019 on Code and Name of Regional Level of Data Collection.

2.2 DEWAN PERWAKILAN RAKYAT DAERAH REGIONAL HOUSE OF REPRESENTATIVE

Tabel 2.2.1 Jumlah Anggota Dewan Perwakilan Rakyat Daerah Menurut Partai Politik dan Jenis Kelamin di Kabupaten Teluk Bintuni, 2021
Number of Regional House of Representatives's Members by Political Parties and Sex in Teluk Bintuni Regency 2021

Partai Politik <i>Political Parties</i>	Laki-laki <i>Male</i>	Perempuan <i>Female</i>	Jumlah <i>Total</i>
(1)	(2)	(3)	(4)
Partai Nasional Demokrat (Nasdem)	6	1	7
Partai Golongan Karya (Golkar)	4	1	5
Partai Persatuan Indonesia (Perindo)	3	–	3
Partai Demokrat	1	–	1
Partai Demokrasi Indonesia Perjuangan (PDIP)	1	–	1
Partai amanat Nasional (PAN)	1	–	1
Partai Persatuan Pembangunan (PPP)	2	–	1
Kabupaten Teluk Bintuni	18	2	20

Catatan/Note: ...

Sumber/Source: Sekretariat DPRD Kabupaten Teluk Bintuni/Parliament Secretariat of Teluk Bintuni Regency

Tabel
Table 2.2.2

Jumlah Anggota Dewan Perwakilan Rakyat Daerah Menurut Tingkat Pendidikan dan Jenis Kelamin di Kabupaten Teluk Bintuni, 2021
Number of Regional House of Representatives's Members by Educational Level and Sex in Teluk Bintuni Regency 2021

Tingkat Pendidikan Educational Level	Laki-laki Male	Perempuan Female	Jumlah Total
(1)	(2)	(3)	(4)
Sampai dengan SD <i>Up to Primary School</i>	–	–	–
SMP/Sederajat <i>General Vocational Junior High School</i>	–	–	–
SMA/Sederajat <i>General/Vocational Senior High School</i>	13	1	14
Diploma I, II/Akta I, II <i>Diploma I, II/Akta I, II</i>	–	–	–
Diploma III/Akta III/Sarjana Muda <i>Diploma III/Akta III/Bachelor</i>	–	–	–
Tingkat Sarjana/Doktor/ <i>Ph.D</i> <i>University Graduates</i>	5	1	6
Jumlah/Total	18	2	20

Catatan/Note:

Sumber/Source: Sekretariat DPRD Kabupaten Teluk Bintuni/*Parliament Secretariat of Teluk Bintuni Regency*

Tabel
Table 2.2.3**Jumlah Keputusan Dewan Perwakilan Rakyat Daerah Kabupaten Teluk Bintuni Menurut Jenis Keputusan, 2018–2021**
Number of Decree of Teluk Bintuni Regency Representatives's Members by Type of Decree, 2018–2021

Jenis Keputusan Type of Decree	2018	2019	2020	2021
(1)	(2)	(3)	(4)	(5)
Peraturan Daerah <i>Local Rule</i>	2	3	16	6
Keputusan DPRD <i>Parliament Decree</i>	8	11	8	13
Pernyataan <i>Statement</i>	–	–	2	–
Pernyataan Pendapat <i>Opinion</i>	–	–	4	–
Resolusi <i>Resolution</i>	–	–	–	–
Kesimpulan Pendapat <i>Opinion Resume</i>	–	–	–	–
Keputusan Pimpinan DPRD <i>Parliament Chair Person's Decree</i>	–	–	7	–
Keputusan Panitia Musyawarah <i>Deliberation Committee Decree</i>	–	3	10	7
Memorandum <i>Memorandum</i>	–	–	–	–
Pendapat Panitia Anggaran <i>Budget Committee Decree</i>	–	–	4	–
Berita Acara <i>Office–Report</i>	–	–	6	2
Jumlah/Total	10	17	57	28

Catatan/Note:

Sumber/Source: Sekretariat DPRD Kabupaten Teluk Bintuni/Parliament Secretariat of Teluk Bintuni Regency

2.3 SUMBER DAYA MANUSIA HUMAN RESOURCES

Tabel 2.3.1 Jumlah Pegawai Negeri Sipil Menurut Jabatan dan Jenis Kelamin di Kabupaten Teluk Bintuni, Desember 2020 dan Desember 2021
Number of Civil Servants by Occupation and Sex in Teluk Bintuni Regency, December 2020 dan December 2021

Jabatan <i>Occupation</i>	2020		Jumlah <i>Total</i>
	Laki-laki <i>Male</i>	Perempuan <i>Female</i>	
(1)	(2)	(3)	(4)
Fungsional Tertentu <i>Specific Functional</i>	377	640	1 017
Fungsional Umum <i>Staf General Functional</i>	893	536	1 429
Struktural/Structural	321	110	431
Eselon V/5th Echelon	–	–	–
Eselon IV/4th Echelon	164	83	247
Eselon III/3rd Echelon	122	25	147
Eselon II/2nd Echelon	34	2	36
Eselon I/1st Echelon	–	–	–
Jumlah/Total	1 591	1 286	2 877

Lanjutan Tabel/Continued Table 2.3.1

Jabatan Occupation	2021		
	Laki-laki Male	Perempuan Female	Jumlah Total
(1)	(5)	(6)	(7)
Fungsional Tertentu <i>Specific Functional</i>	436	764	1 200
Fungsional Umum <i>Staf General Functional</i>	989	619	1 608
Struktural/Structural	317	105	422
Eselon V/5th Echelon	–	–	–
Eselon IV/4th Echelon	173	71	244
Eselon III/3rd Echelon	114	31	145
Eselon II/2nd Echelon	30	3	33
Eselon I/1st Echelon	–	–	–
Jumlah/Total	1 742	1 488	3 230

Catatan/Note: ...

Sumber/Source: Badan Kepegawaian Daerah Kabupaten Teluk Bintuni/ *Personnel Board of Teluk Bintuni Regency*

Tabel
Table 2.3.2

Jumlah Pegawai Negeri Sipil Menurut Tingkat Pendidikan dan Jenis Kelamin di Kabupaten Teluk Bintuni, Desember 2020 dan Desember 2021
Number of Civil Servants by Educational Level and Sex in Teluk Bintuni Regency, December 2020 and December 2021

Tingkat Pendidikan <i>Educational Level</i>	2020		
	Laki-laki <i>Male</i>	Perempuan <i>Female</i>	Jumlah <i>Total</i>
(1)	(2)	(3)	(4)
Sampai dengan SD <i>Up to Primary School</i>	67	11	78
SMP/Sederajat <i>General Vocational Junior High School</i>	89	49	138
SMA/Sederajat <i>General/Vocational Senior High School</i>	652	467	1 119
Diploma I, II/Akta I, II <i>Diploma I, II/Akta I, II</i>	59	98	157
Diploma III/Akta III/Sarjana Muda <i>Diploma III/Akta III/Bachelor</i>	109	202	311
Tingkat Sarjana/Doktor/Ph.D <i>University Graduates</i>	615	459	1 074
Jumlah/Total	1 591	1 286	2 877

Lanjutan Tabel/*Continued Table 2.3.2*

Tingkat Pendidikan <i>Educational Level</i>	2021		
	Laki-laki <i>Male</i>	Perempuan <i>Female</i>	Jumlah <i>Total</i>
(1)	(2)	(3)	(4)
Sampai dengan SD <i>Up to Primary School</i>	67	11	78
SMP/Sederajat <i>General Vocational Junior High School</i>	89	49	138
SMA/Sederajat <i>General/Vocational Senior High School</i>	622	441	1 063
Diploma I, II/Akta I, II <i>Diploma I, II/Akta I, II</i>	58	93	151
Diploma III/Akta III/Sarjana Muda <i>Diploma III/Akta III/Bachelor</i>	121	257	378
Tingkat Sarjana/Doktor/Ph.D <i>University Graduates</i>	785	637	1 422
Jumlah/Total	1 742	1 488	3 230

Catatan/Note: ...

Sumber/Source: Badan Kepegawaian Daerah Kabupaten Teluk Bintuni/ *Personnel Board of Teluk Bintuni Regency*

Tabel
Table 2.3.3

Jumlah Pegawai Negeri Sipil Menurut Tingkat Kepangkatan dan Jenis Kelamin di Kabupaten Teluk Bintuni, Desember 2020 dan Desember 2021

Number of Civil Servants by Hierarchy and Sex in Teluk Bintuni Regency, December 2020 and December 2021

Pangkat/Golongan/Ruang Hierarchy	2020		
	Laki-laki Male	Perempuan Female	Jumlah Total
(1)	(2)	(3)	(4)
1. I/A (Juru Muda)	40	10	50
2. I/B (Juru Muda Tingkat I)	15	0	15
3. I/C (Juru)	81	46	127
4. I/D (Juru Tingkat I)	15	2	17
Golongan I/Range I	151	58	209
5. II/A (Pengatur Muda)	267	221	488
6. II/B (Pengatur Muda Tingkat I)	114	102	216
7. II/C (Pengatur)	123	129	252
8. II/D (Pengatur Tingkat I)	116	148	264
Golongan II/Range II	620	600	1 220
9. III/A (Penata Muda)	186	170	356
10. III/B (Penata Muda Tingkat I)	143	157	300
11. III/C (Penata)	179	140	319
12. III/D (Penata Tingkat I)	146	88	234
Golongan III/Range III	654	555	1 209
13. IV/A (Pembina)	105	48	153
14. IV/B (Pembina Tingkat I)	42	22	64
15. IV/C (Pembina Utama Muda)	19	3	22
16. IV/D (Pembina Utama Madya)	–	–	–
17. IV/E (Pembina Utama)	–	–	–
Golongan IV/Range IV	166	73	239
Jumlah/Total	1 591	1 286	2 877

Lanjutan Tabel/Continued Table 2.3.3

Pangkat/Golongan/Ruang Hierarchy	2021		
	Laki-laki Male	Perempuan Female	Jumlah Total
(1)	(5)	(6)	(7)
1. I/A (Juru Muda)	27	7	34
2. I/B (Juru Muda Tingkat I)	26	3	29
3. I/C (Juru)	38	27	65
4. I/D (Juru Tingkat I)	55	21	76
Golongan I/Range I	146	58	204
5. II/A (Pengatur Muda)	116	128	244
6. II/B (Pengatur Muda Tingkat I)	239	171	410
7. II/C (Pengatur)	122	139	261
8. II/D (Pengatur Tingkat I)	115	146	261
Golongan II/Range II	592	584	1 176
9. III/A (Penata Muda)	336	320	656
10. III/B (Penata Muda Tingkat I)	154	185	339
11. III/C (Penata)	180	150	330
12. III/D (Penata Tingkat I)	159	107	266
Golongan III/Range III	829	762	1 591
13. IV/A (Pembina)	112	51	163
14. IV/B (Pembina Tingkat I)	43	31	74
15. IV/C (Pembina Utama Muda)	20	2	22
16. IV/D (Pembina Utama Madya)	–	–	–
17. IV/E (Pembina Utama)	–	–	–
Golongan IV/Range IV	175	84	259
Jumlah/Total	1 742	1 488	3 230

Catatan/Note: ...

Sumber/Source: Badan Kepegawaian Daerah Kabupaten Teluk Bintuni / Personnel Board of Teluk Bintuni Regency

2.4 KEUANGAN PEMERINTAH GOVERNMENT FINANCE

Tabel 2.4.1 Realisasi Pendapatan Pemerintah Kabupaten Teluk Bintuni Menurut Jenis Pendapatan (ribu rupiah), 2018–2021
Actual Teluk Bintuni Regency Regency Government Revenues by Kind of Revenues (thousand rupiahs), 2018–2021

Jenis Pendapatan/Kind of Revenues	2018	2019
(1)	(2)	(3)
1. Pendapatan Asli Daerah (PAD)/Regional Revenue	24 253 418,00	46 217 599,74
1.1 Pajak Daerah/Regional Tax	1 656 471,00	34 627 718,79
1.2 Retribusi Daerah/Regional Retribution	1 627 720,00	1 246 087,04
1.3 Hasil Perusahaan Milik Daerah dan Pengelolaan Kekayaan Daerah yang Dipisahkan/Regional-Owned Company Revenue and Separated Management of Regional Wealth	...	2 908 632,07
1.4 Lain-lain PAD yang Sah/Other Regional Revenue	11 968 122,00	7 435 161,84
2. Dana Perimbangan/Balance Funds	1 394 889 164,00	1 888 671 408,24
2.1 Bagi Hasil Pajak/Tax Sharing Revenue	230 303 036,00	204 080 099,44
2.2 Bagi Hasil Bukan Pajak/Sumber Daya Alam/Non-Tax Sharing Revenue/Natural Resources	499 332 020,00	993 844 138,74
2.3 Dana Alokasi Umum/General Allocation Fund	549 667 337,00	561 065 247,00
2.4 Dana Alokasi Khusus/Special Allocation Fund	115 586 771,00	129 681 923,07
3. Lain-lain Pendapatan yang Sah/Other Revenue	392 996 811,00	779 631 208,98
3.1 Pendapatan Hibah/Grant	...	202 000,00
3.2 Dana Darurat/Emergency Fund
3.3 Dana Bagi Hasil Pajak dari Provinsi dan Pemerintah Daerah Lainnya/Tax Sharing Revenue from Provincial and Other Regional Governments	...	19 207 789,78
3.4 Dana Penyesuaian dan Otonomi Daerah/Regional Adjustment and Autonomy Fund	...	618 416 718,74
3.5 Bantuan Keuangan dari Provinsi atau Pemerintah Daerah Lainnya/Financial Assistance from Provincial or Other Regional Governments
3.6 Lainnya/Others	...	141 804 700,47
Jumlah/Total	1 812 139 393,00	2 714 520 216,96

Lanjutan Tabel/*Continued Table 2.4.1*

Jenis Pendapatan/ <i>Kind of Revenues</i>	2020	2021
(1)	(4)	(5)
1. Pendapatan Asli Daerah (PAD)/<i>Regional Revenue</i>	50 484 417,74	31 424 064,73
1.1 Pajak Daerah/ <i>Regional Tax</i>	37 452 498,02	13 940 844,29
1.2 Retribusi Daerah/ <i>Regional Retribution</i>	518 514,46	327 516,16
1.3 Hasil Perusahaan Milik Daerah dan Pengelolaan Kekayaan Daerah yang Dipisahkan/ <i>Regional-Owned Company Revenue and Separated Management of Regional Wealth</i>	4 165 301,09	4 929 819,63
1.4 Lain-lain PAD yang Sah/ <i>Other Regional Revenue</i>	8 348 104,17	12 225 884,65
2. Dana Perimbangan/<i>Balance Funds</i>	1 335 014 713,56	670 304 329,29
2.1 Bagi Hasil Pajak/ <i>Tax Sharing Revenue</i>	304 973 048,65	...
2.2 Bagi Hasil Bukan Pajak/Sumber Daya Alam/ <i>Non-Tax Sharing Revenue/Natural Resources</i>	417 001 088,25	...
2.3 Dana Alokasi Umum/ <i>General Allocation Fund</i>	503 821 439,00	...
2.4 Dana Alokasi Khusus/ <i>Special Allocation Fund</i>	109 219 137,66	...
3. Lain-lain Pendapatan yang Sah/<i>Other Revenue</i>	1 020 527 964,68	692 801,30
3.1 Pendapatan Hibah/ <i>Grant</i>	1 026 892,22	692 801,30
3.2 Dana Darurat/ <i>Emergency Fund</i>
3.3 Dana Bagi Hasil Pajak dari Provinsi dan Pemerintah Daerah Lainnya/ <i>Tax Sharing Revenue from Provincial and Other Regional Governments</i>	2 034 174,23	...
3.4 Dana Penyesuaian dan Otonomi Daerah/ <i>Regional Adjustment and Autonomy Fund</i>	976 108 051,71	...
3.5 Bantuan Keuangan dari Provinsi atau Pemerintah Daerah Lainnya/ <i>Financial Assistance from Provincial or Other Regional Governments</i>
3.6 Lainnya/ <i>Others</i>	41 358 846,51	...
Jumlah/<i>Total</i>	2 406 027 095,98	702 421 195,32

Catatan/Note: ...

Sumber/Source: Dinas Pengelolaan Aset dan Keuangan Daerah Kabupaten Teluk Bintuni / *Management of Regional Assets and Finances of Teluk Bintuni Regency*

Tabel
Table 2.4.2

**Realisasi Belanja Pemerintah Kabupaten Teluk Bintuni
Menurut Jenis Belanja (ribu rupiah), 2018–2021
Actual Teluk Bintuni Regency Government Expenditures by
Kind of Expenditures (thousand rupiahs), 2018–2021**

Jenis Pendapatan <i>Kind of Revenues</i>	2018	2019
(1)	(2)	(3)
1. Belanja Tidak Langsung/<i>Indirect Expenditures</i>	545 109 041,00	661 250 924,78
1.1 Belanja Pegawai/ <i>Personnel Expenditures</i>	245 899 839,00	277 427 625,69
1.2 Belanja Bunga/ <i>Interest Expenditures</i>
1.3 Belanja Subsidi/ <i>Subsidies Expenditures</i>	4 000 000,00	3 000 000,00
1.4 Belanja Hibah/ <i>Grant Expenditures</i>	25 492 585,00	29 953 985,00
1.5 Belanja Bantuan Sosial/ <i>Social Aid Expenditures</i>	95 851 109,00	141 801 143,97
1.6 Belanja Bagi Hasil/ <i>Sharing Fund Expenditure</i>
1.7 Belanja Bantuan Keuangan/ <i>Financial Aids Expenditures</i>	173 865 508,00	209 068 170,12
1.8 Belanja Tidak Terduga/ <i>Unpredicted Expenditures</i>
2. Belanja Langsung/<i>Direct Expenditures</i>	1 382 443 200,00	1 542 572 050,64
2.1 Belanja Pegawai/ <i>Personnel Expenditures</i>	152 718 636,00	124 635 699,67
2.2 Belanja Barang dan Jasa/ <i>Goods and Services Expenditures</i>	567 484 162,00	646 817 348,87
2.3 Belanja Modal/ <i>Capital Expenditure</i>	662 240 402,00	771 119 002,10
Jumlah/<i>Total</i>	1 927 552 241,00	2 203 822 975,41

Lanjutan Tabel/*Continued Table 2.4.2*

Jenis Pendapatan <i>Kind of Revenues</i>	2020	2021
(1)	(4)	(5)
1. Belanja Tidak Langsung/<i>Indirect Expenditures</i>	437 505 089,41	...
1.1 Belanja Pegawai/ <i>Personnel Expenditures</i>	164 614 694,67	...
1.2 Belanja Bunga/ <i>Interest Expenditures</i>
1.3 Belanja Subsidi/ <i>Subsidies Expenditures</i>	10 955 858,83	...
1.4 Belanja Hibah/ <i>Grant Expenditures</i>	115 736 399,90	...
1.5 Belanja Bantuan Sosial/ <i>Social Aid Expenditures</i>	126 076 615,63	...
1.6 Belanja Bagi Hasil/ <i>Sharing Fund Expenditure</i>
1.7 Belanja Bantuan Keuangan/ <i>Financial Aids Expenditures</i>
1.8 Belanja Tidak Terduga/ <i>Unpredicted Expenditures</i>	20 121 520,38	...
2. Belanja Langsung/<i>Direct Expenditures</i>	2 406 695 531,21	...
2.1 Belanja Pegawai/ <i>Personnel Expenditures</i>	130 316 956,19	...
2.2 Belanja Barang dan Jasa/ <i>Goods and Services Expenditures</i>	967 727 272,33	...
2.3 Belanja Modal/ <i>Capital Expenditure</i>	1 308 651 302,70	...
Jumlah/<i>Total</i>	2 844 200 620,62	508 255 740,83

Catatan/Note: ...

Sumber/Source: Dinas Pengelolaan Aset dan Keuangan Daerah Kabupaten Teluk Bintuni / *Management of Regional Assets and Finances of Teluk Bintuni Regency*

2.5 HAK WARGA NEGARA CITIZEN'S RIGHTS

Tabel 2.5.1 Jumlah Daftar Pemilih Tetap dan yang Menggunakan Hak Pilihnya Pada Pemilihan Bupati Menurut Kecamatan di Kabupaten Teluk Bintuni, 2021
Number of Voters and Use Right Vote in Regent Election by Subdistrict in Teluk Bintuni Regency, 2021

Kecamatan Subdistrict	Jumlah Pemilih Number of Voters	Pengguna Hak Pilih Use Right Vote	Persentase Percentage
(1)	(2)	(3)	(4)
Fafurwar	721	703	97,50
Babo	1 605	1 133	70,59
Sumuri	4 812	3 031	62,99
Aroba	1 318	1 234	93,63
Kaitaro	586	536	91,47
Kuri	832	751	90,26
Wamesa	823	794	96,48
Bintuni	15 135	11 961	79,03
Manimeri	5 227	4 448	85,10
Tuhiba	1 088	1 060	97,43
Dataran Beimes	875	875	100,00
Tembuni	857	787	91,83
Aranday	1 003	887	88,43
Kamundan	719	707	98,33
Tomu	1 787	1 454	81,37
Weriagar	1 003	1 003	100,00
Moskona Selatan	964	961	99,69
Meyado	967	882	91,21
Moskona Barat	973	973	100,00
Merdey	993	992	99,90
Biscoop	555	555	100,00
Masyeta	700	700	100,00
Moskona Utara	975	975	100,00
Moskona Timur	1 289	1 284	99,61
Teluk Bintuni	45 807	38 686	84,45

Catatan/Note: ...

Sumber/Source: Komisi Pemilihan Umum Kabupaten Teluk Bintuni/Election Committee of Teluk Bintuni Regency

Tabel
Table 2.5.2**Jumlah Akte Perkawinan yang Dikeluarkan Menurut Kecamatan di Kabupaten Teluk Bintuni, 2017–2021**
Number of Marriage Certificate Issued by Subdistrict in Teluk Bintuni Regency, 2017–2021

Kecamatan Subdistrict	2017	2018	2019	2020	2021
(1)	(2)	(3)	(4)	(5)	(6)
Fafurwar	2	2	1	–	...
Babo	4	12	8	–	...
Sumuri	16	12	19	3	...
Aroba	2	2	7	–	...
Kaitaro	–	2	1	–	...
Kuri	–	–	1	–	...
Wamesa	2	2	2	–	...
Bintuni	86	124	130	105	...
Manimeri	40	24	38	58	...
Tuhiba	2	2	2	–	...
Dataran Beimes	–	4	–	–	...
Tembuni	–	–	1	–	...
Aranday	–	–	–	–	...
Kamundan	2	4	–	–	...
Tomu	–	–	2	2	...
Weriagar	122	–	4	–	...
Moskona Selatan	–	–	–	–	...
Meyado	2	4	7	7	...
Moskona Barat	–	2	–	–	...
Merdey	2	2	1	3	...
Biscoop	–	2	1	–	...
Masyeta	–	–	1	–	...
Moskona Utara	2	4	1	–	...
Moskona Timur	4	–	–	–	...
Teluk Bintuni	288	204	227	178	...

Catatan/Note: ...

Sumber/Source: Dinas Kependudukan dan Pencatatan Sipil Kabupaten Teluk Bintuni/Population and Civil Registration Service of Teluk Bintuni Regency

Tabel
Table 2.5.3**Jumlah Akte Kelahiran yang Dikeluarkan Menurut Kecamatan di Kabupaten Teluk Bintuni, 2017–2021**
Number of Birth Certificate Issued by Subdistrict in Teluk Bintuni Regency, 2017–2021

Kecamatan Subdistrict	2017	2018	2019	2020	2021
(1)	(2)	(3)	(4)	(5)	(6)
Fafurwar	22	35	26	–	...
Babo	136	139	161	21	...
Sumuri	236	381	299	17	...
Aroba	52	60	94	–	...
Kaitaro	43	45	41	–	...
Kuri	29	17	15	6	...
Wamesa	94	41	82	–	...
Bintuni	1 182	1 264	1 389	553	...
Manimeri	331	367	375	351	...
Tuhiba	32	59	42	21	...
Dataran Beimes	25	34	18	–	...
Tembuni	40	28	30	14	...
Aranday	207	34	51	2	...
Kamundan	71	90	44	–	...
Tomu	11	41	325	67	...
Weriagar	55	40	69	–	...
Moskona Selatan	59	54	32	–	...
Meyado	46	70	80	25	...
Moskona Barat	15	32	14	–	...
Merdey	26	23	17	5	...
Biscoop	13	20	22	–	...
Masyeta	17	28	10	–	...
Moskona Utara	24	26	37	–	...
Moskona Timur	24	14	18	–	...
Teluk Bintuni	1 586	1 643	3 291	1 082	...

Catatan/Note: ...

Sumber/Source: Dinas Kependudukan dan Pencatatan Sipil Kabupaten Teluk Bintuni/Population and Civil Registration Service of Teluk Bintuni Regency

Tabel
Table 2.5.4**Jumlah Kartu Keluarga yang Dikeluarkan Menurut Kecamatan di Kabupaten Teluk Bintuni, 2017–2021**
Number of Family Card Issued by Subdistrict in Teluk Bintuni Regency, 2017–2021

Kecamatan Subdistrict	2017	2018	2019	2020	2021
(1)	(2)	(3)	(4)	(5)	(6)
Fafurwar	11	24	44	35	...
Babo	73	204	158	286	...
Sumuri	395	495	414	588	...
Aroba	120	106	75	92	...
Kaitaro	30	89	29	119	...
Kuri	17	80	17	166	...
Wamesa	38	96	71	78	...
Bintuni	1 807	2 836	4 224	4,310	...
Manimeri	347	689	2 120	1,534	...
Tuhiba	31	45	48	177	...
Dataran Beimes	19	59	15	50	...
Tembuni	22	83	152	72	...
Aranday	38	91	171	57	...
Kamundan	53	114	87	96	...
Tomu	10	72	508	629	...
Weriagar	40	35	124	110	...
Moskona Selatan	30	140	108	41	...
Meyado	58	104	281	71	...
Moskona Barat	12	46	11	46	...
Merdey	53	56	126	28	...
Biscoop	19	23	56	48	...
Masyeta	24	45	20	26	...
Moskona Utara	14	43	32	44	...
Moskona Timur	25	72	44	88	...
Teluk Bintuni	3 286	5 647	8 935	8 791	...

Catatan/Note: ...

Sumber/Source: Dinas Kependudukan dan Pencatatan Sipil Kabupaten Teluk Bintuni/Population and Civil Registration Service of Teluk Bintuni Regency

Tabel
Table 2.5.5

Jumlah Kartu Tanda Penduduk yang Dikeluarkan Menurut Kecamatan di Kabupaten Teluk Bintuni, 2017–2021
Number of National Identity Card Issued by Subdistrict in Teluk Bintuni Regency, 2017–2021

Kecamatan Subdistrict	2017	2018	2019	2020	2021
(1)	(2)	(3)	(4)	(5)	(6)
Fafurwar	69	140	82	45	...
Babo	114	431	366	299	...
Sumuri	316	1 023	449	584	...
Aroba	158	332	300	125	...
Kaitaro	38	148	47	278	...
Kuri	32	97	26	247	...
Wamesa	58	232	77	108	...
Bintuni	2 394	4 083	3 202	4,198	...
Manimeri	565	867	868	1,218	...
Tuhiba	45	80	60	225	...
Dataran Beimes	15	52	16	29	...
Tembuni	52	216	19	85	...
Aranday	79	288	104	84	...
Kamundan	118	414	59	130	...
Tomu	30	113	246	206	...
Weriagar	60	148	30	123	...
Moskona Selatan	83	43	38	83	...
Meyado	71	308	250	89	...
Moskona Barat	25	29	25	73	...
Merdey	29	66	24	60	...
Biscoop	19	56	21	55	...
Masyeta	21	56	33	27	...
Moskona Utara	26	61	34	82	...
Moskona Timur	44	83	41	79	...
Teluk Bintuni	4 461	9 366	6 417	8 532	...

Catatan/Note: ...

Sumber/Source: Dinas Kependudukan dan Pencatatan Sipil Kabupaten Teluk Bintuni/Population and Civil Registration Service of Teluk Bintuni Regency

Tabel
Table 2.5.6**Jumlah Akte Kematian yang Dikeluarkan Menurut Kecamatan di Kabupaten Teluk Bintuni, 2017–2021**
Number of Death Certificate Issued by Subdistrict in Teluk Bintuni Regency, 2017–2021

Kecamatan Subdistrict	2017	2018	2019	2020	2021
(1)	(2)	(3)	(4)	(5)	(6)
Fafurwar	–	–	–	–	...
Babo	2	7	9	–	...
Sumuri	2	8	21	2	...
Aroba	3	–	2	–	...
Kaitaro	2	2	1	–	...
Kuri	1	1	1	–	...
Wamesa	2	3	1	1	...
Bintuni	68	126	65	9	...
Manimeri	8	45	16	16	...
Tuhiba	2	2	4	–	...
Dataran Beimes	–	–	–	–	...
Tembuni	2	12	3	–	...
Aranday	2	1	4	4	...
Kamundan	1	3	–	–	...
Tomu	–	2	1	–	...
Weriagar	–	1	2	–	...
Moskona Selatan	2	–	2	–	...
Meyado	2	3	20	2	...
Moskona Barat	1	9	1	–	...
Merdey	1	1	2	1	...
Biscoop	2	2	2	–	...
Masyeta	2	–	3	1	...
Moskona Utara	2	1	3	–	...
Moskona Timur	–	1	–	–	...
Teluk Bintuni	107	230	163	36	...

Catatan/Note: ...

Sumber/Source: Dinas Kependudukan dan Pencatatan Sipil Kabupaten Teluk Bintuni/Population and Civil Registration Service of Teluk Bintuni Regency

Tabel
Table 2.5.7**Jumlah Kartu Identitas Anak yang Dikeluarkan Menurut Kecamatan di Kabupaten Teluk Bintuni, 2017–2021**
Number of Children Identity Card Issued by Subdistrict in Teluk Bintuni Regency, 2017–2021

Kecamatan Subdistrict	2017	2018	2019	2020	2021
(1)	(2)	(3)	(4)	(5)	(6)
Fafurwar	–	1	2	–	...
Babo	1	1	21	4	...
Sumuri	–	1	365	32	...
Aroba	–	–	164	–	...
Kaitaro	3	1	6	–	...
Kuri	2	5	7	–	...
Wamesa	4	1	5	1	...
Bintuni	456	778	1 700	80	...
Manimeri	372	130	797	176	...
Tuhiba	–	2	8	–	...
Dataran Beimes	1	5	9	–	...
Tembuni	–	–	102	–	...
Aranday	1	1	117	1	...
Kamundan	2	3	19	–	...
Tomu	–	–	14	3	...
Weriagar	–	1	1	–	...
Moskona Selatan	–	1	7	–	...
Meyado	–	2	50	7	...
Moskona Barat	–	6	8	–	...
Merdey	–	2	14	–	...
Biscoop	–	3	9	1	...
Masyeta	1	2	4	–	...
Moskona Utara	–	3	3	–	...
Moskona Timur	–	3	5	–	...
Teluk Bintuni	843	952	3 437	305	...

Catatan/Note: ...

Sumber/Source: Dinas Kependudukan dan Pencatatan Sipil Kabupaten Teluk Bintuni/Population and Civil Registration Service of Teluk Bintuni Regency

Tabel
Table 2.5.8**Jumlah Permohonan Penghapusan Sertifikat Hak Tanggung/Roya Menurut Bulan di Kabupaten Teluk Bintuni, 2021**
Number of Request for Certificate of Deposit Right Removal by Month in Teluk Bintuni Regency, 2021

Bulan Month	Hak Tanggungan/Right of Right		Roya/Roya	
	Permohonan/ Request	PNBP (Rp) / Non-Tax State Revenue (Rp)	Permohonan/ Request	PNBP (Rp) / Non-Tax State Revenue (Rp)
(1)	(2)	(3)	(4)	(5)
Januari/January	4	500 000	12	600 000
Februari/February	26	15 800 000	21	1 500 000
Maret/March	10	3 550 000	12	600 000
April/April	20	4 950 000	15	750 000
Mei/May	9	3 650 000	8	400 000
Juni/June	21	2 250 000	13	750 000
Juli/July	19	4 450 000	18	900 000
Agustus/August	38	11 200 000	13	700 000
September/September	23	9 100 000	15	750 000
Oktober/October	39	4 650 000	12	650 000
November/November	43	6 100 000	23	1 150 000
Desember/December	7	1 100 000	16	850 000
2021	259	67 600 000	178	9 600 000

Catatan/Note: ...

Sumber/Source: Kantor Pertanahan Kabupaten Teluk Bintuni / National Land Office of Teluk Bintuni Regency

Tabel
Table 2.5.9**Jumlah Permohonan dan Penyelesaian Tanah Menurut Bulan di Kabupaten Teluk Bintuni, 2021**
Number of Request and Realization of Land Settlement by Month in Teluk Bintuni Regency, 2021

Bulan Month	Permohonan (bidang) Application (field)	Penyelesaian (bidang) Settlement (field)	PNBP (Rp) / Non-Tax State Revenue (Rp)
(1)	(2)	(3)	(4)
Januari/January	5	8	3 742 800
Februari/February	4	3	2 548 000
Maret/March	44	7	91 201 200
April/April	16	6	11 972 080
Mei/May	100	3	7 147 320
Juni/June	14	23	11 226 520
Juli/July	9	24	9 563 040
Agustus/August	10	6	7 682 400
September/September	7	20	6 430 480
Oktober/October	7	8	4 987 760
November/November	17	15	12 827 360
Desember/December	12	10	11 617 200
2021	155	133	180 946 160

Catatan/Note: ...

Sumber/Source: Kantor Pertanahan Kabupaten Teluk Bintuni / National Land Office of Teluk Bintuni Regency

BAB III

PENDUDUK DAN KETENAGAKERJAAN

Population and Employment



Proyeksi Jumlah Penduduk
Kabupaten Teluk Bintuni
Tahun 2021

89.418 **JIWA**

PENJELASAN TEKNIS

TECHNICAL NOTES

- | | |
|---------------------------------------------------------------------------------------------------------------------------------------------------------------------------------------------------------------------------------------------------------------------------------------------------------------------|------------------------------------------------------------------------------------------------------------------------------------------------------------------------------------------------------------------------------------------------------------------------------------------------------|
| <p>1. Penduduk Indonesia adalah semua orang yang berdomisili di wilayah teritorial Indonesia selama 1 tahun atau lebih dan atau mereka yang berdomisili kurang dari 1 tahun tetapi bertujuan menetap.</p> | <p>1. <i>The population of Indonesia are all residents of the entire territory of Indonesia who have stayed for one year or longer, and those who intended to stay more than one year.</i></p> |
| <p>2. Sensus Penduduk adalah penghitungan jumlah penduduk secara periodik, yang merupakan tanggung jawab dari Badan Pusat Statistik. Sensus Penduduk dilaksanakan setiap 10 tahun sekali. Sensus Penduduk di Indonesia telah dilaksanakan 7 kali, yaitu pada tahun 1961, 1971, 1980, 1990, 2000, 2010, dan 2021</p> | <p>2. <i>Population Census is a periodic calculation of the population, which is the responsibility of the BPS-Statistics. The Population Census is conducted every 10 years. The Population Census in Indonesia has been conducted 7 times, in 1961, 1971, 1980, 1990, 2000, 2010, and 2021</i></p> |
| <p>3. Laju pertumbuhan penduduk adalah angka yang menunjukkan persentase penambahan penduduk dalam jangka waktu tertentu.</p> | <p>3. <i>The growth rate of population is the number that show percentage of population growth within a specified period.</i></p> |
| <p>4. Kepadatan penduduk adalah rasio banyaknya penduduk per kilometer persegi.</p> | <p>4. <i>Population density is ratio of population per square kilometer.</i></p> |
| <p>5. Rasio jenis kelamin adalah perbandingan antara penduduk laki-laki dan penduduk perempuan pada suatu wilayah dan waktu tertentu. Biasanya dinyatakan dengan banyaknya penduduk laki-laki untuk 100 penduduk perempuan.</p> | <p>5. <i>Sex ratio is the ratio of males population to females population in a given area and time, usually expressed as the number of males for every 100 females.</i></p> |

6. Angkatan kerja adalah penduduk usia kerja (15 tahun ke atas) yang bekerja, punya pekerjaan namun sementara tidak bekerja, dan pengangguran.
 7. Pengangguran adalah bagian dari angkatan kerja yang tidak bekerja, sedang mencari pekerjaan, mempersiapkan suatu usaha, merasa tidak mungkin mendapat pekerjaan (putus asa), atau sudah diterima bekerja tetapi belum mulai bekerja.
 8. Bekerja adalah kegiatan yang dilakukan oleh seseorang dengan maksud memperoleh atau membantu memperoleh pendapatan atau keuntungan dan lamanya bekerja paling sedikit 1 jam secara terus menerus dalam seminggu yang lalu (termasuk pekerja keluarga tanpa upah yang membantu).
 9. Jumlah jam kerja seluruhnya adalah jumlah jam kerja yang digunakan untuk bekerja (tidak termasuk jam kerja istirahat resmi dan jam kerja yang digunakan untuk hal-hal di luar pekerjaan).
 10. Lapangan usaha adalah bidang kegiatan dari pekerjaan/tempat bekerja di mana seseorang bekerja. Klasifikasi lapangan usaha mengikuti Klasifikasi Baku Lapangan Usaha Indonesia (KBLI) dalam 1 digit.
6. *Labor force or economically active are persons of 15 years and over, who in the previous week were working, temporarily absent from work but having jobs, and unemployment.*
 7. *Unemployment is a part of the labor force that is not working, is looking for a job, preparing for a business, feels it is impossible to get a job (is desperate), or has been accepted for work but has not started working.*
 8. *Working is economic activity conducted by a person and intended to earn income by doing work or helping to do work at least one hour continuously during the reference week (including unpaid family worker/s for any economic activity).*
 9. *Total working hours is the total hours spent by an employee to perform all jobs (excluding the time used for other activities which are not classified as work).*
 10. *Industry is field of a person's activity or establishment. The classification of industries follows the Indonesia Standard Industrial Classification (KBLI) in one digit.*

11. Status pekerjaan adalah kedudukan seseorang dalam unit usaha/kegiatan dalam melakukan pekerjaan.
 12. Berusaha sendiri adalah bekerja atau berusaha dengan menanggung risiko secara ekonomis, serta tidak menggunakan pekerja dibayar maupun pekerja tak dibayar, termasuk yang sifat pekerjaannya memerlukan teknologi atau keahlian khusus.
 13. Berusaha dibantu buruh tidak tetap/buruh tidak dibayar adalah bekerja atau berusaha atas risiko sendiri, dan menggunakan buruh/pekerja tak dibayar dan atau buruh/pekerja tidak tetap.
 14. Berusaha dibantu buruh tetap/buruh dibayar adalah berusaha atas risiko sendiri dan mempekerjakan paling sedikit satu orang buruh/pekerja tetap yang dibayar.
 15. Buruh/karyawan/pegawai adalah seseorang yang bekerja pada orang lain atau instansi/kantor/perusahaan secara tetap dengan menerima upah/gaji baik berupa uang maupun barang. Buruh yang tidak mempunyai majikan tetap, tidak digolongkan sebagai buruh/karyawan, tetapi sebagai pekerja bebas. Seseorang dianggap memiliki majikan
11. *Employment status is the status of a person at his place of work or establishment where he was employed.*
 12. *Own-account worker is a person who works at his own risk without assisted by paid per mount worker or unpaid worker include technical job or skill job.*
 13. *Employer assisted by temporary workers/unpaid worker is a person who works at his own risk and assisted by temporary worker/unpaid worker.*
 14. *Employer assisted by permanent workers/paid workers is a person who does his business at her/his own risk at least one assisted by paid permanent worker.*
 15. *Employee is a person who work permanently for other people or institution/office/ company and gains some money/cash or goods as wage/salary. Labor who have no permanent employer is not categorized as a laborer/ worker/ employee but casual worker. A laborers in general is considered to have a permanent employer if he has the same employer during the*

tetap jika memiliki 1 (satu) majikan (orang/rumah tangga) yang sama dalam sebulan terakhir, khusus pada sektor bangunan batasannya tiga bulan. Apabila majikannya instansi/ lembaga, boleh lebih dari satu.

past month, particularly for building construction sector is 3 months. If the employer is an institution, more than 1 (one) employer is allowed.

16. Pekerja bebas adalah seseorang yang bekerja pada orang lain/ majikan/institusi yang tidak tetap (lebih dari 1 majikan dalam sebulan terakhir) di usaha pertanian baik berupa usaha rumah tangga maupun bukan usaha rumah tangga, ataupun di nonpertanian atas dasar balas jasa dengan menerima upah atau imbalan baik berupa uang maupun barang, dan baik dengan sistem pembayaran harian maupun borongan.

16. *Casual worker is a person who does not work permanently for other people/employer/ institution (more than 1 employer during the last 1 month) in agricultural sector, either home industry or not home industry, or in non-agricultural sector based on remuneration paid with money or goods, and based on daily or contact payment system.*

17. Pekerja tak dibayar adalah seseorang yang bekerja membantu usaha untuk memperoleh penghasilan/ keuntungan yang dilakukan oleh salah seorang anggota rumah tangga atau bukan anggota rumah tangga tanpa mendapat upah/gaji baik berupa uang maupun barang.

17. *Unpaid worker is a person who intended to work without pay either with money or good, in an establishment run by other members of the family, relative or neighbour.*

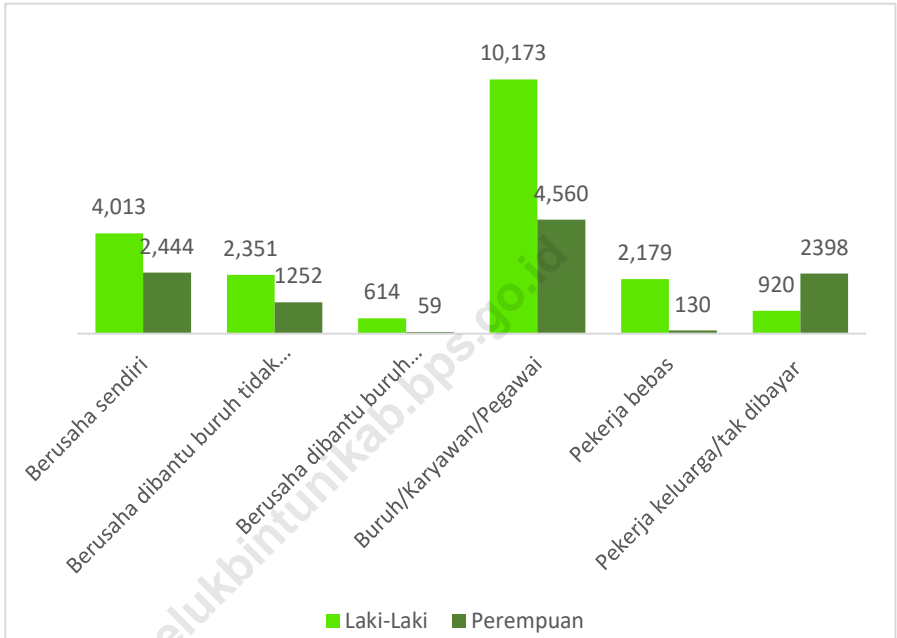
ULASAN

DESCRIPTION

- | | |
|----------------------------------------------------------------------------------------------------------------------------------------------------------------------------------------------------------|--------------------------------------------------------------------------------------------------------------------------------------------------------------------------------------------------------------|
| <p>1. Penduduk Kabupaten Teluk Bintuni di bulan September 2021 berdasarkan hasil proyeksi penduduk adalah sebanyak 89.418 orang yang terdiri dari 51.995 laki-laki dan 37.423 perempuan.</p> | <p>1. <i>The population of Bintuni Bay Regency in September 2020 based on the results of the 2020 Population Census was as many as 89,418 people consisting of 51,995 men and 37,423 women.</i></p> |
| <p>2. Laju pertumbuhan penduduk Kabupaten Teluk Bintuni pada tahun 2021 sebesar 2,68 persen.</p> | <p>2. <i>The population growth rate of Teluk Bintuni Regency on 2021 is 2.68 percent per year.</i></p> |
| <p>3. Kepadatan Penduduk di Kabupaten Teluk Bintuni pada tahun 2021 adalah sebesar 4,80 yang berarti terdapat 4 – 5 orang setiap km²</p> | <p>3. <i>Population Density in Teluk Bintuni Regency in 2021 is 4.80, which means there are 4-5 people per km²</i></p> |
| <p>4. Rasio jenis kelamin penduduk di Kabupaten Teluk Bintuni tahun 2021 menurut hasil proyeksi penduduk adalah 138,94 yang berarti terdapat sekitar 138 orang laki-laki setiap 100 orang perempuan.</p> | <p>4. <i>The sex ratio of the population in Teluk Bintuni Regency in 2021 according to the results of the population projection is 138.94, which means there are around 138 men for every 100 women.</i></p> |
| <p>5. Berdasarkan hasil Sakernas 2021, jumlah Angkatan Kerja di Kabupaten Teluk Bintuni adalah sebanyak 32.639 orang dengan 31.093 orang bekerja dan 1.546 orang menanggur.</p> | <p>5. <i>Based on the results of Sakernas 2021, the number of workforce in Bintuni Bay Regency is 32,327 people with 31,093 people working and 1,546 people unemployed.</i></p> |

Gambar 3.1
Figures

Jumlah Penduduk Menurut Kelompok Umur dan Jenis Kelamin di Kabupaten Teluk Bintuni, 2021
Population by Age Group and Sex in Teluk Bintuni Regency, 2021

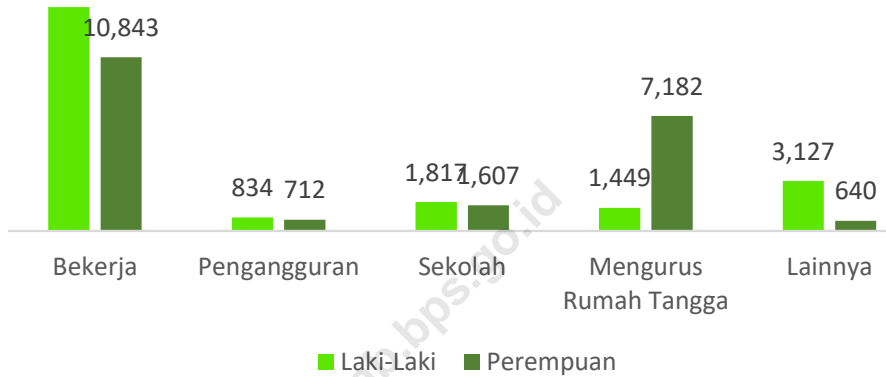


Catatan/Note: ...

Sumber/Source: Hasil Perapihan Umur dari Data Administratif dan Sensus Penduduk 2021 (September) / The Result of Smoothing Single Year of Age from Administrative Data and the 2021 Population Census (September)

Gambar 3.2
Figures

Jumlah Penduduk Berumur 15 Tahun Keatas Menurut Jenis Kegiatan Selama Seminggu yang Lalu dan Jenis Kelamin di Kabupaten Teluk Bintuni, 2021
Population Aged 15 Years and Over by Type of Activity During The Previous Week and Sex in Teluk Bintuni Regency, 2021



Catatan/Note:

Sumber/Source: BPS, Survei Angkatan Kerja Nasional (Sakernas) Agustus/BPS—Statistics Indonesia, August National Labor Force Survey

**3.1 PENDUDUK
POPULATION**

Tabel 3.1.1 Penduduk, Laju Pertumbuhan Penduduk per Tahun, Distribusi Persentase Penduduk, Kepadatan Penduduk, Rasio Jenis Kelamin Penduduk Menurut Kecamatan di Kabupaten Teluk Bintuni, 2021
Population, Annual Population Growth Rate, Percentage Distribution of Population, Population Density, and Population Sex Ratio by Subdistrict in Teluk Bintuni Regency, 2021

Kecamatan Subdistrict	Penduduk Population	Laju Pertumbuhan Penduduk (%) Annual Population Growth Rate (%)
(1)	(2)	(3)
Fafurwar	1 375	1,33
Babo	3 925	1,34
Sumuri	17 334	1,97
Aroba	2 516	0,80
Kaitaro	1 149	0,52
Kuri	1 176	0,51
Wamesa	1 531	1,12
Bintuni	33 888	3,98
Manimeri	9 567	4,09
Tuhiba	1 263	3,44
Dataran Beimes	698	2,05
Tembuni	1 018	1,19
Aranday	1 542	1,98
Kamundan	1 115	0,54
Tomu	3 402	1,55
Weriagar	1 633	0,49
Moskona Selatan	784	0,77
Meyado	1 422	1,21
Moskona Barat	458	0,88
Merdey	957	0,53
Biscoop	716	0,56
Masyeta	527	0,57
Moskona Utara	650	0,31
Moskona Timur	772	0,26
Teluk Bintuni	89 418	2,68

Lanjutan Tabel/Continued Table 3.1.1

Kecamatan Subdistrict	Persentase Penduduk Percentage of Total Population	Kepadatan Penduduk per km² Population Density per sq.km
(1)	(7)	(8)
Fafurwar	1,54	1,17
Babo	4,39	5,71
Sumuri	19,39	9,02
Aroba	2,81	2,93
Kaitaro	1,28	1,34
Kuri	1,32	0,73
Wamesa	1,71	1,88
Bintuni	37,90	80,35
Manimeri	10,70	30,24
Tuhiba	1,41	4,79
Dataran Beimes	0,78	2,21
Tembuni	1,14	0,77
Aranday	1,72	2,70
Kamundan	1,25	1,95
Tomu	3,80	5,95
Weriagar	1,83	2,28
Moskona Selatan	0,88	0,84
Meyado	1,59	1,91
Moskona Barat	0,51	0,62
Merdey	1,07	1,21
Biscoop	0,80	0,91
Masyeta	0,59	1,17
Moskona Utara	0,73	0,96
Moskona Timur	0,86	1,52
Teluk Bintuni	100,00	4,80

Lanjutan Tabel/*Continued Table* 3.1.1

Kecamatan Subdistrict	Rasio Jenis Kelamin Penduduk Population Sex Ratio
(1)	(9)
Fafurwar	104,92
Babo	118,06
Sumuri	337,84
Aroba	121,87
Kaitaro	107,40
Kuri	114,60
Wamesa	114,13
Bintuni	118,69
Manimeri	118,13
Tuhiba	109,11
Dataran Beimes	98,30
Tembuni	105,66
Aranday	100,78
Kamundan	102,36
Tomu	111,83
Weriagar	109,36
Moskona Selatan	104,17
Meyado	125,71
Moskona Barat	98,27
Merdey	97,32
Biscoop	108,75
Masyeta	107,48
Moskona Utara	122,60
Moskona Timur	100,52
Teluk Bintuni	138,94

Catatan/*Note*: ..

Sumber/*Source*: Hasil Proyeksi Penduduk Penduduk / *The result of the population projection*

Tabel
Table 3.1.2**Jumlah Penduduk Menurut Kelompok Umur dan Jenis Kelamin di Kabupaten Teluk Bintuni, 2020**
Population by Age Group and Sex in Teluk Bintuni Regency, 2020

Kelompok Umur Age Group	Jenis Kelamin / Sex		Jumlah Total
	Laki-Laki Male	Perempuan Female	
(1)	(2)	(3)	(4)
0-4	3 702	3 509	7 211
5-9	3 415	3 406	6 821
10-14	4 055	3 702	7 757
15-19	4 342	3 705	8 047
20-24	4 824	3 674	8 498
25-29	5 355	3 555	8 910
30-34	5 273	3 359	8 632
35-39	5 165	3 049	8 214
40-44	4 469	2 494	6 963
45-49	3 822	2 070	5 892
50-54	2 586	1 559	4 145
55-59	1 637	1 008	2 645
60-64	914	667	1 581
65-69	622	375	997
70-74	284	197	481
75+	184	105	289
Teluk Bintuni	50 649	36 434	87 083

Catatan/Note: ...

Sumber/Source: Hasil Perapihan Umur dari Data Administratif dan Sensus Penduduk 2021 (September) / *The Result of Smoothing Single Year of Age from Administrative Data and the 2021 Population Census (September)*

**3.2 KETENAGAKERJAAN
EMPLOYMENT**

Tabel 3.2.1 Jumlah Penduduk Berumur 15 Tahun Keatas Menurut Jenis Kegiatan Selama Seminggu yang Lalu dan Jenis Kelamin di Kabupaten Teluk Bintuni, 2021
Population Aged 15 Years and Over by Type of Activity During The Previous Week and Sex in Teluk Bintuni Regency, 2021

Kegiatan Utama <i>Main Activity</i>	Jenis Kelamin/Sex		Jumlah <i>Total</i>
	Laki-Laki <i>Male</i>	Perempuan <i>Female</i>	
(1)	(2)	(3)	(4)
Angkatan Kerja <i>Economically Active</i>	21 084	11 555	32 639
Bekerja/ <i>Working</i>	20 250	10 843	31 093
Pengangguran Terbuka <i>Unemployment</i>	834	712	1 546
Bukan Angkatan Kerja <i>Economically Inactive</i>	6 393	9 429	15 822
Sekolah/ <i>Attending School</i>	1 817	1 607	3 424
Mengurus Rumah Tangga <i>Housekeeping</i>	1 449	7 182	8 631
Lainnya/ <i>Others</i>	3 127	640	3 767
Jumlah/Total	27 477	20 984	48 461

Catatan/Note:

Sumber/Source: BPS, Survei Angkatan Kerja Nasional (Sakernas) Agustus/BPS—Statistics Indonesia, August National Labor Force Survey

Tabel
Table 3.2.2

Penduduk Berumur 15 Tahun ke Atas Menurut Pendidikan Tertinggi yang Ditamatkan dan Jenis Kegiatan Selama Seminggu yang Lalu di Kabupaten Teluk Bintuni, 2021
Population 15 Years of Age and Over by Educational Attainment and Type of Activity During the Previous Week in Teluk Bintuni Regency, 2021

Pendidikan Tertinggi yang Ditamatkan ¹ <i>Educational Attainment¹</i>	Angkatan Kerja/ <i>Economically Active</i>			Persentase Bekerja terhadap Angkatan Kerja <i>Percentage of Working to Economically Active</i>
	Bekerja <i>Working</i>	Pengangguran ² <i>Unemployment²</i>	Jumlah Angkatan Kerja <i>Total of Economically Active</i>	
(1)	(2)	(3)	(4)	(5)
0	6 966	48	7 014	99,32
1	7 290	236	7 526	96,86
2	11 332	807	12 139	93,35
3	5 505	455	5 960	92,37
Jumlah/Total	31 093	1 546	32 639	95,26

Lanjutan Tabel/*Continued Table* 3.2.2

Pendidikan Tertinggi yang Ditamatkan ¹ <i>Educational Attainment ¹</i>	Bukan Angkatan Kerja <i>Not Economically Active</i>	Jumlah Total	Persentase Angkatan Kerja terhadap Penduduk Usia Kerja <i>Percentage of Economically Active to Working Age Population</i>
(1)	(6)	(7)	(8)
0	5 280	12 294	57,05
1	4 566	12 092	62,24
2	5 583	17 722	68,50
3	393	6 353	93,81
Jumlah/Total	15 822	48 461	67,35

Catatan/Note: ¹ 0. ≤ Sekolah Dasar (SD)/≤ *Primary School*
 1. Sekolah Menengah Pertama/*Junior High School*
 2. Sekolah Menengah Atas/*Senior High School*
 3. Perguruan Tinggi/*Collage*
² 1. Mencari pekerjaan/*Looking for work*
 2. Mempersiapkan usaha/*Establishing a new business/firm*
 3. Merasa tidak mungkin mendapat pekerjaan/*Hopeless of job*
 4. Sudah punya pekerjaan tetapi belum mulai bekerja/*Have a job in future start*

Sumber/Source: BPS, Survei Angkatan Kerja Nasional (Sakernas) Agustus/BPS–*Statistics Indonesia, August National Labor Force Survey*

Tabel
Table 3.2.3**Penduduk Berumur 15 Tahun Ke Atas yang Bekerja Selama Seminggu yang Lalu Menurut Status Pekerjaan Utama dan Jenis Kelamin di Kabupaten Teluk Bintuni, 2021**
Population 15 Years of Age and Over who Worked During The Previous Week by Main Employment Status and Sex in Teluk Bintuni Regency, 2021

Status Pekerjaan Utama Main Employment Status	Laki-Laki Male	Perempuan Female	Jumlah Total
(1)	(2)	(3)	(4)
Berusaha sendiri <i>Own account worker</i>	4 013	2 444	6 457
Berusaha dibantu buruh tidak tetap/buruh tidak dibayar <i>Employer assisted by temporary worker/unpaid worker</i>	2 351	1 252	3 603
Berusaha dibantu buruh tetap/buruh dibayar <i>Employer assisted by permanent worker/paid worker</i>	614	59	673
Buruh/Karyawan/Pegawai <i>Employee</i>	10 173	4 560	14 733
Pekerja bebas <i>Casual worker</i>	2 179	130	2 309
Pekerja keluarga/tak dibayar <i>Family worker/unpaid worker</i>	920	2 398	3 318
Jumlah/Total	20 250	10 843	31 093

Catatan/Note: ...

Sumber/Source: BPS, Survei Angkatan Kerja Nasional (Sakernas) Agustus/BPS—Statistics Indonesia, August National Labor Force Survey

Tabel
Table 3.2.4

Penduduk Berumur 15 Tahun Ke Atas yang Bekerja Selama Seminggu yang Lalu Menurut Lapangan Kerja Utama dan Jenis Kelamin di Kabupaten Teluk Bintuni, 2021
Population 15 Years of Age and Over who Worked During The Previous Week by Main Work Field and Sex in Teluk Bintuni Regency, 2021

Lapangan Pekerjaan Utama <i>Main Work Field</i>	Laki-Laki <i>Male</i>	Perempuan <i>Female</i>	Jumlah <i>Total</i>
(1)	(2)	(3)	(4)
Pertanian, Kehutanan, dan Perikanan/ <i>Agriculture, Forestry, and Fishing</i>	7 188	3 659	10 847
Pertambangan dan Penggalian/ <i>Mining and Quarrying</i>	51	0	51
Industri Pengolahan/ <i>Manufacturing</i>	147	233	380
Pengadaan Listrik dan Gas/ <i>Electricity and Gas</i>	0	0	0
Pengadaan Air; Pengelolaan Sampah, Limbah, dan Daur Ulang/ <i>Water Supply; Sewerage, Waste Management, and Remediation Activities</i>	0	0	0
Konstruksi/ <i>Construction</i>	1 927	72	1 999
Perdagangan Besar dan Eceran; Reparasi Mobil dan Sepeda Motor/ <i>Wholesale and Retail Trade; Repair of Motor Vehicles and Motorcycles</i>	3 174	4 431	7 605
Transportasi dan Pergudangan/ <i>Transportation and Storage</i>	3 639	0	3 639
Penyediaan Akomodasi dan Makan Minum/ <i>Accommodation and Food Service Activities</i>	379	218	597
Informasi dan Komunikasi/ <i>Information and Communication</i>	297	0	297
Jasa Keuangan dan Asuransi/ <i>Financial and Insurance Activities</i>	337	125	462
Real Estat/ <i>Real Estate Activities</i>	0	16	16
Jasa Perusahaan/ <i>Business Activities</i>	756	273	1 029
Administrasi Pemerintahan, Pertahanan, dan Jaminan Sosial Wajib/ <i>Public Administration and Defence; Compulsory Social Security</i>	3 932	1 294	5 226

Lanjutan Tabel/*Continued Table 3.2.4*

Lapangan Pekerjaan Utama Main Work Field	Laki–Laki Male	Perempuan Female	Jumlah Total
(1)	(2)	(3)	(4)
Jasa Pendidikan/ <i>Education</i>	989	2 055	3 044
Jasa Kesehatan dan Kegiatan Sosial/ <i>Human Health and Social Work Activities</i>	484	1 238	1 722
Jasa Lainnya/ <i>Other Services Activities</i>	695	840	1 535
Jumlah/Total	23 995	14 454	38 449

Catatan/*Note*: ...Sumber/*Source*: BPS, Survei Angkatan Kerja Nasional (Sakernas) Agustus/BPS–*Statistics Indonesia, August National Labor Force Survey*

Tabel
Table 3.2.5

Penduduk Berumur 15 Tahun Ke Atas yang Bekerja Selama Seminggu yang Lalu Menurut Jumlah Jam Kerja pada Pekerjaan Utama dan Jenis Kelamin di Kabupaten Teluk Bintuni, 2021

Population 15 Years of Age and Over who Worked During The Previous Week by Total Hours Worked on Main Job and Sex in Teluk Bintuni Regency, 2021

Jam Kerja <i>Work Hours</i>	Laki-Laki <i>Male</i>	Perempuan <i>Female</i>	Jumlah <i>Total</i>
(1)	(2)	(3)	(4)
0 ¹	2 619	1 113	3 732
1–14	2 289	1 325	3 614
15–24	2 796	2 155	4 951
25–34	3 501	1 821	5 322
35–40	2 847	1 540	4 387
41+	6 198	2 889	9 087
Jumlah/Total	20 250	10 843	31 093

Catatan/Note: ¹Sementara Tidak Bekerja / *Currently Not Working*

Sumber/Source: BPS, Survei Angkatan Kerja Nasional (Sakernas) Agustus/BPS–Statistics Indonesia, August National Labor Force Survey

Tabel
Table 3.2.6

Penduduk Berumur 15 Tahun Ke Atas yang Bekerja Selama Seminggu yang Lalu Menurut Jumlah Jam Kerja Seluruhnya dan Jenis Kelamin di Kabupaten Teluk Bintuni, 2021

Population 15 Years of Age and Over who Worked During The Previous Week by Total Work Hours and Sex in Teluk Bintuni Regency, 2021

Jam Kerja Work Hours	Laki-Laki Male	Perempuan Female	Jumlah Total
(1)	(2)	(3)	(4)
0 ¹	2 619	1 113	3 732
1–14	1 938	1 180	3 118
15–24	2 349	2 148	4 497
25–34	3 105	1 920	5 025
35–40	2 936	1 531	4 467
41+	7 303	2 951	10 254
Jumlah/Total	20 250	10 843	31 093

Catatan/Note: ¹Sementara Tidak Bekerja / *Currently Not Working*

Sumber/Source: BPS, Survei Angkatan Kerja Nasional (Sakernas) Agustus/BPS–Statistics Indonesia, August National Labor Force Survey

Tabel
Table 3.2.7

Jumlah Pencari Kerja Menurut Tingkat Pendidikan dan Jenis Kelamin di Kabupaten Teluk Bintuni, 2021
Numbers of Job Seekers by Educational Level and Sex in Teluk Bintuni Regency, 2021

Tingkat Pendidikan Educational Level	Laki-Laki Male	Perempuan Female	Jumlah Total
(1)	(2)	(3)	(4)
Sampai Dengan Sekolah Dasar/Sederajat <i>Up to Primary School</i>	8	1	9
Sekolah Menengah Pertama/Sederajat <i>Lower Secondary School</i>	36	1	37
Sekolah Menengah Atas/Sederajat <i>Upper Secondary School</i>	235	54	289
Diploma I,II,II	11	21	32
Diploma IV/Strata I,II,III	206	159	365
Jumlah/Total	496	236	732

Catatan/Note:

Sumber/Source: Dinas Tenaga Kerja dan Transmigrasi Kabupaten Teluk Bintuni / *Labor and Transmigration Service of Teluk Bintuni Regency*

Tabel
Table 3.2.8**Jumlah Pencari Kerja Menurut Bulan dan Jenis Kelamin di Kabupaten Teluk Bintuni, 2021**
Numbers of Job Seekers by Month and Sex in Teluk Bintuni Regency, 2021

Bulan Month	Laki–Laki Male	Perempuan Female	Jumlah Total
(1)	(2)	(3)	(4)
Januari/January	9	3	12
Februari/February	5	2	7
Maret/March	236	185	421
April/April	82	13	95
Mei/May	9	8	17
Juni/June	11	10	21
Juli/July	34	6	40
Agustus/August	6	2	8
September/September	91	3	94
Oktober/October	1	1	2
November/November	12	3	15
Desember/December	–	–	–
2021	496	236	732

Catatan/Note:

Sumber/Source: Dinas Tenaga Kerja dan Transmigrasi Kabupaten Teluk Bintuni / Labor and Transmigration Service of Teluk Bintuni Regency

BAB IV

SOSIAL DAN KESEJAHTERAAN RAKYAT

Social and Welfare

Jumlah Sekolah di Kabupaten Teluk Bintuni
Tahun 2021



SD

/Sederajat

85



SMP

/Sederajat

34



SMA

/Sederajat

17

PENJELASAN TEKNIS**TECHNICAL NOTES**

1. Sekolah adalah lembaga pendidikan formal yang dimulai dari pendidikan dasar, menengah, dan tinggi yang berdasarkan kurikulum Departemen Pendidikan Nasional, termasuk Madrasah Ibtidaiyah (MI), Madrasah Tsanawiyah (MTs), dan Madrasah Aliyah (MA).
 2. Guru adalah tenaga pendidik profesional di bidangnya yang memiliki tugas utama dalam mendidik, mengajar, membimbing, memberi arahan, memberi pelatihan, memberi penilaian, dan mengadakan evaluasi kepada peserta didik yang menempuh pendidikannya sejak usia dini melalui jalur formal pemerintahan berupa Sekolah Dasar hingga Sekolah Menengah.
 3. Angka Partisipasi Murni (APM) adalah proporsi dari penduduk kelompok usia sekolah tertentu yang sedang bersekolah tepat di jenjang pendidikan yang seharusnya (sesuai antara umur penduduk dengan ketentuan usia bersekolah di jenjang tersebut) terhadap penduduk kelompok usia sekolah yang bersesuaian. Sejak tahun 2007, Pendidikan Non Formal (Paket A, Paket B, Paket C) turut diperhitungkan.
1. *School is a formal educational institution that starts from primary, secondary, and higher education based on the curriculum of the Ministry of National Education, including Madrasah Ibtidaiyah (MI), Madrasah Tsanawiyah (MTs), and Madrasah Aliyah (MA).*
 2. *The teacher is a professional educator in his field who has the main task in educating, teaching, guiding, giving direction, giving training, assessing, and conducting evaluations for pupils who take their education from an early age through the formal channels of government in the form of elementary schools to secondary schools.*
 3. *Net Participation Rate (NER) is the proportion of the population of a certain school age group who is currently attending the appropriate level of education (according to the age of the population with the provisions of the school age at that level) to the population of the corresponding school age group. Since 2007, Non-Formal Education (Package A, Package B, Package C) has been taken into account.*

4. Angka Partisipasi Kasar (APK) adalah proporsi anak sekolah pada suatu jenjang tertentu terhadap penduduk pada kelompok usia tertentu. Sejak tahun 2007 Pendidikan Non Formal (Paket A, Paket B, dan Paket C) turut diperhitungkan.
 5. Angka Melek Huruf (AMH) adalah proporsi penduduk berusia 15 tahun ke atas yang memiliki kemampuan membaca dan menulis kalimat sederhana dalam huruf latin, huruf arab, dan huruf lainnya (seperti huruf jawa, kanji, dll) terhadap penduduk usia 15 tahun ke atas.
 6. Tidak/belum pernah sekolah adalah mereka yang tidak pernah atau belum pernah terdaftar dan tidak pernah atau belum pernah aktif mengikuti pendidikan di suatu jenjang pendidikan formal. Termasuk juga yang tamat/belum tamat taman kanak-kanak tetapi tidak melanjutkan ke sekolah dasar.
 7. Masih bersekolah adalah mereka yang terdaftar dan aktif mengikuti pendidikan formal dan nonformal (Paket A, B, atau C), baik pendidikan dasar, menengah maupun pendidikan tinggi. Bagi mahasiswa yang sedang cuti dianggap masih bersekolah.
4. *Gross Enrollment Rate (GER) is the proportion of school children at a certain level to the population in a certain age group. Since 2007 Non Formal Education (Package A, Package B, and Package C) has been taken into account.*
 5. *Literacy Rate (AMH) is the proportion of the population aged 15 years and over who has the ability to read and write simple sentences in Latin letters, Arabic letters, and other letters (such as Javanese characters, kanji, etc.) to the population aged 15 years and over.*
 6. *Not/never attending school is someone who has never attended or never been registered in a formal education, such as primary, secondary, and tertiary education. Those who just completed kindergarten are considered as never attended school.*
 7. *Attending school is someone who is currently attending primary, secondary, or tertiary education, including package A, package B, or package C. College student who postpones his/her study is considered as attending school.*

- | | |
|------------------------------------------------------------------------------------------------------------------------------------------------------------------------------------------------------------------------------------------------------------------|----------------------------------------------------------------------------------------------------------------------------------------------------------------------------------------------------------------------------------------------------|
| <p>8. Tidak bersekolah lagi adalah mereka yang pernah terdaftar dan aktif mengikuti pendidikan di suatu jenjang pendidikan formal dan nonformal (Paket A, B, atau C), tetapi pada saat pencacahan tidak lagi terdaftar dan tidak aktif mengikuti pendidikan.</p> | <p>8. <i>Not attending school anymore is someone who had enrolled and participated in formal and non-formal education in the past including package A, package B, or package C, but currently does not attend school.</i></p> |
| <p>9. Rumah Sakit adalah tempat pemeriksaan dan perawatan kesehatan, biasanya berada dibawah pengawasan dokter/tenaga medis.</p> | <p>9. <i>Hospital is a place for examination and health care, usually under the supervision of a doctor / medical person</i></p> |
| <p>10. Rumah Sakit Bersalin adalah rumah sakit khusus untuk persalinan, dilengkapi pelayanan spesialis pemeriksaan kehamilan, persalinan, rawat inap dan rawat jalan ibu dan anak yang berada dibawah pengawasan spesialis kandungan.</p> | <p>10. <i>Maternity Hospital is a special hospital for childbirth, equipped with specialist services examining pregnancy, childbirth, hospitalization and outpatient care for mothers and children under the supervision of obstetricians.</i></p> |
| <p>11. Poliklinik adalah sarana kesehatan yang dipakai untuk pelayanan berobat jalan, biasanya berada di bawah pengawasan dokter/tenaga medis.</p> | <p>11. <i>Polyclinic is a health facility used for outpatient services, usually under the supervision of a doctor / medical person.</i></p> |
| <p>12. Puskesmas (Pusat Kesehatan Masyarakat) adalah unit pelayanan kesehatan milik pemerintah yang bertanggungjawab terhadap pelayanan kesehatan masyarakat di suatu wilayah.</p> | <p>12. <i>Puskesmas (Public Health Centers) are government-owned health service units responsible for public health services in an area.</i></p> |

13. Puskesmas Pembantu (Pustu) adalah unit pelayanan kesehatan masyarakat yang membantu kegiatan Puskesmas di sebagian wilayah kerja.
 14. Pos Pelayanan Terpadu (Posyandu) adalah unit pelayanan kesehatan, baik dikelola pemerintah maupun kelompok masyarakat yang memberikan pelayanan kesehatan anak, khususnya balita.
 15. Apotek adalah suatu sarana kesehatan yang digunakan untuk pekerjaan kefarmasian, dan penyaluran/penjualan obat/bahan farmasi. Apotek melayani pembelian obat secara bebas atau dengan resep dokter.
 16. Imunisasi adalah memasukkan kuman atau racun penyakit tertentu yang sudah dilemahkan (vaksin) ke dalam tubuh dengan cara disuntik atau diminum (diteteskan dalam mulut) dengan maksud agar terjadi kekebalan tubuh terhadap penyakit tersebut.
 17. Berat badan lahir rendah (BBLR) adalah bayi yang lahir dengan berat badan lebih rendah dari berat badan bayi rata-rata. Bayi dinyatakan mengalami BBLR jika beratnya kurang dari 2,5 kilogram, sedangkan berat badan normal bayi yaitu di atas 2,5 kilogram.
13. *Subsidiary of Public Health Center (Pustu) is a public health service unit that supports Puskesmas activities in some work areas.*
 14. *Integrated Service Post (Posyandu) is a health service unit, both managed by the government and community groups that provide child health services, especially toddlers.*
 15. *Pharmacy is a health facility used for pharmaceutical work, and distribution / sale of drugs / pharmaceutical substances. Pharmacies serve the purchase of drugs freely or with a doctor's prescription.*
 16. *Immunization is putting enervated microbe of a certain disease into human body by injection or drinking (dropping into mouth) to make the body immune to that disease.*
 17. *Low birth weight (LBW) is a baby born with a body weight lower than the average baby weight. Infants are declared to have LBW if they weigh less than 2.5 kilograms, while the normal body weight for babies is above 2.5 kilograms*

18. Anak lahir hidup adalah kondisi dimana anak yang dilahirkan menunjukkan tanda-tanda kehidupan walaupun hanya beberapa saat saja, seperti jantung berdenyut, bernafas atau menangis
18. *Live-born child is a condition in which a child who is born shows signs of life even if only for a few moments, such as a beating heart, breathing or crying.*
19. Rawat Jalan adalah upaya seseorang yang memiliki keluhan kesehatan untuk memeriksakan diri dan mendapatkan pengobatan dengan mendatangi tempat-tempat pelayanan kesehatan tanpa menginap.
19. *Outpatient care is the effort of someone who has health complaints to check themselves and get treatment by visiting health service places without staying overnight.*
20. Rawat Inap adalah upaya penyembuhan dengan menginap satu malam atau lebih di suatu unit pelayanan kesehatan.
20. *Hospitalization is a healing effort by staying one night or more in a health care unit.*
21. Keluarga berencana (KB) adalah gerakan untuk membentuk keluarga yang sehat dan sejahtera dengan membatasi kelahiran yang bisa dilakukan dengan penggunaan alat-alat kontrasepsi
21. *Family planning (KB) is a movement to form healthy and prosperous families by limiting births that can be done by using contraception.*
22. SKCK adalah surat keterangan catatan kepolisian, berisi keterangan resmi yang diterbitkan oleh Kepolisian Republik Indonesia (Polri), sebagai bukti penting bahwa orang yang bersangkutan berperilaku baik atau tidak pernah melakukan tindak kejahatan kriminal.
22. *SKCK is a police certificate, containing an official statement issued by the Indonesian National Police (Polri), as important evidence that the person concerned has good behavior or has never committed a criminal act.*

23. Rumah Tahanan Negara (RUTAN) adalah tempat tersangka/terdakwa ditahan sementara sebelum keluarnya putusan pengadilan yang berkekuatan hukum. Rutan juga dapat difungsikan sebagai Lembaga Pemasyarakatan (Lapas) apabila tidak terdapat Lapas di daerah tersebut.
23. *State Detention Center is a place where a suspect / defendant is temporarily detained before a court decision is legally binding in order to prevent the suspect / defendant from running away or repeating his actions. Detention centers can also function as a correctional facility (Lapas) if there are no prisons in the area.*
24. Dana Desa adalah dana yang dialokasikan dalam APBN yang diperuntukkan bagi desa yang ditransfer melalui Anggaran Pendapatan dan Belanja Daerah kabupaten/kota dan digunakan untuk membiayai penyelenggaraan pemerintahan, pelaksanaan pembangunan, pembinaan kemasyarakatan, dan pemberdayaan masyarakat.
24. *Village Funds are funds allocated in the APBN allocated to villages that are transferred through the district / city Regional Revenue and Expenditure Budget and used to finance government administration, development implementation, community development, and community empowerment.*
25. Penyandang Disabilitas adalah setiap orang yang mengalami keterbatasan fisik, intelektual, mental, dan/atau sensorik dalam jangka waktu lama yang dalam berinteraksi dengan lingkungan dapat mengalami hambatan dan kesulitan untuk berpartisipasi secara penuh dan efektif dengan warga negara lainnya.
25. *Persons with Disabilities are every person who experiences physical, intellectual, mental, and / or sensory limitations for a long period of time who in interacting with the environment may experience obstacles and difficulties to participate fully and effectively with other citizens.*

26. Untuk mengukur kemiskinan, BPS menggunakan konsep kemampuan memenuhi kebutuhan dasar (basic needs approach). Dengan pendekatan ini, kemiskinan dipandang sebagai ketidakmampuan dari sisi ekonomi untuk memenuhi kebutuhan dasar makanan dan bukan makanan yang diukur dari sisi pengeluaran. Metode yang digunakan adalah menghitung Garis Kemiskinan (GK), yang terdiri dari dua komponen yaitu Garis Kemiskinan Makanan (GKM) dan Garis Kemiskinan Non-Makanan (GKNM).
27. Garis Kemiskinan Makanan (GKM) merupakan nilai pengeluaran kebutuhan minimum makanan yang disetarakan dengan 2.100 kkalori per kapita per hari.
28. Garis Kemiskinan Non-Makanan (GKNM) adalah nilai pengeluaran kebutuhan minimum untuk perumahan, sandang, pendidikan, kesehatan, dan kebutuhan dasar lainnya.
29. Penduduk miskin adalah penduduk yang memiliki rata-rata pengeluaran per kapita per bulan di bawah Garis Kemiskinan.
26. *To measure poverty, BPS–Statistics Indonesia has used the concept of basic needs approach. Therefore, poverty is viewed as economic inability to fulfill food and non–food basic needs which are measured by consumption/ expenditure. The method used is calculating poverty line, which consists of two components that are Food Poverty Line (FPL) and Non–Food Poverty Line (NFPL).*
27. *The Food Poverty Line (FPL) is the value of minimum food expenditure equivalent to 2,100 kcal per capita per day.*
28. *Non–Food Poverty Line (NFPL) is the value of minimum expenditure for housing, clothing, education, health, and other basic needs.*
29. *A person whose expenditure per capita per month is below the poverty line is considered to be poor.*

30. Indeks Kedalaman Kemiskinan (P1) adalah ukuran rata-rata kesenjangan pengeluaran masing-masing penduduk miskin terhadap garis kemiskinan. Penurunan nilai indeks Kedalaman Kemiskinan mengindikasikan bahwa rata-rata pengeluaran penduduk miskin cenderung makin mendekati garis kemiskinan dan ketimpangan pengeluaran penduduk miskin juga semakin menyempit.
30. *The Poverty Depth Index (P1) is a measure of the average expenditure gap of each poor population against the poverty line. The decrease in the value of the Depth of Poverty index indicates that the average expenditure of the poor tends to get closer to the poverty line and the expenditure inequality of the poor is also getting smaller.*
31. Indeks Keparahan Kemiskinan (P2) adalah Indeks yang memberikan informasi mengenai gambaran penyebaran pengeluaran di antara penduduk miskin. Semakin tinggi nilai indeks, semakin tinggi ketimpangan pengeluaran di antara penduduk miskin.
31. *Poverty Severity Index (P2) is an index that provides information on the description of the distribution of expenditure among the poor. The higher the index value, the higher the expenditure inequality among the poor.*

ULASAN**DESCRIPTION**

- | | |
|---------------------------------------------------------------------------------------------------------------------------------------------------------------------------|------------------------------------------------------------------------------------------------------------------------------------------------------------------------|
| <p>1. Jumlah Taman Kanak-Kanak di Kabupaten Teluk Bintuni pada tahun ajaran 2021/2022 adalah sebanyak 58 sekolah, dengan 157 orang guru dan 1.749 orang murid.</p> | <p>1. <i>The number of Kindergartens in Teluk Bintuni Regency in the 2021/2022 school year is 58 schools, with 157 teachers and 1.749 pupils.</i></p> |
| <p>2. Jumlah Sekolah Dasar di Kabupaten Teluk Bintuni pada tahun ajaran 2021/2022 adalah sebanyak 79 sekolah, dengan 636 orang guru dan 10.366 orang murid.</p> | <p>2. <i>The number of primary schools in Teluk Bintuni Regency in the 2021/2022 school year is 79 schools, with 636 teachers and 10,366 pupils.</i></p> |
| <p>3. Jumlah Madrasah Ibtidaiyah di Kabupaten Teluk Bintuni pada tahun ajaran 2021/2022 adalah sebanyak 6 sekolah, dengan 45 orang guru dan 531 orang murid.</p> | <p>3. <i>The number of Madrasah Ibtidaiyah in Teluk Bintuni Regency in the 2021/2022 school year is 6 schools, with 45 teachers and 531 pupils.</i></p> |
| <p>4. Jumlah Sekolah Menengah Pertama di Kabupaten Teluk Bintuni pada tahun ajaran 2021/2022 adalah sebanyak 33 sekolah, dengan 450 orang guru dan 3.949 orang murid.</p> | <p>4. <i>The number of Junior High Schools in Teluk Bintuni Regency in the 2021/2022 school year is as many as 33 schools, with 450 teachers and 3,949 pupils.</i></p> |
| <p>5. Jumlah Madrasah Tsanawiyah di Kabupaten Teluk Bintuni pada tahun ajaran 2021/2022 adalah sebanyak 1 sekolah, dengan 9 orang guru dan 42 orang murid.</p> | <p>5. <i>The number of Madrasah Tsanawiyah in Teluk Bintuni Regency in the 2021/2022 school year is 1 school, with 9 teachers and 42 pupils.</i></p> |
| <p>6. Jumlah Sekolah Menengah Atas di Kabupaten Teluk Bintuni pada tahun ajaran 2021/2022 adalah sebanyak 15 sekolah, dengan 182 orang guru dan 2.482 orang murid.</p> | <p>6. <i>The number of Senior High Schools in Teluk Bintuni Regency in the 2021/2022 school year is 15 schools, with 182 teachers and 2,482 pupils.</i></p> |

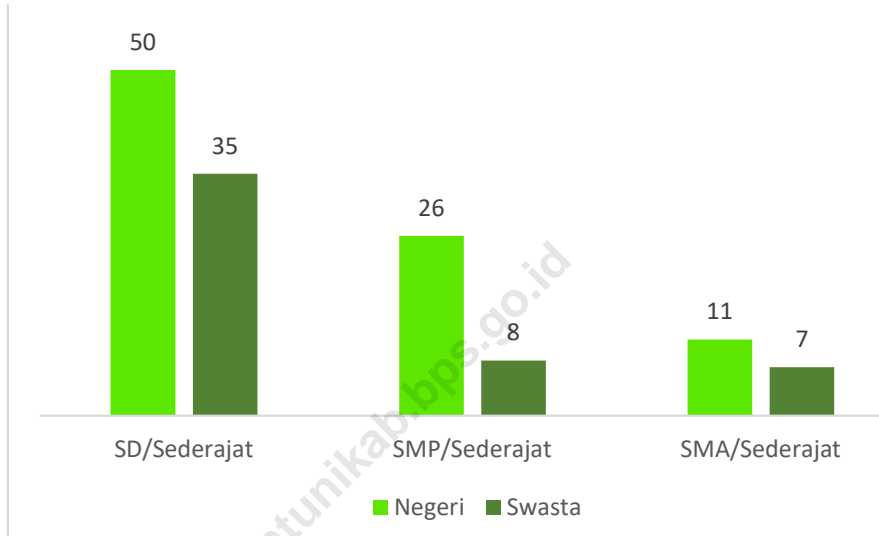
7. Jumlah Sekolah Menengah Kejuruan di Kabupaten Teluk Bintuni pada tahun ajaran 2021/2022 adalah sebanyak 1 sekolah, dengan 22 orang guru dan 585 orang murid.
 8. Jumlah Madrasah Aliyah di Kabupaten Teluk Bintuni pada tahun ajaran 2021/2022 adalah sebanyak 1 sekolah, dengan 13 orang guru dan 83 orang murid.
 9. Fasilitas kesehatan yang dimiliki Kabupaten Teluk Bintuni pada tahun 2021 adalah 1 Rumah Sakit Umum, 25 Puskesmas, dan 1 Poliklinik.
 10. Berdasarkan Pendataan Potensi Desa 2021, terdapat 25 Desa yang mengalami bencana banjir, 23 desa yang mengalami bencana gempa bumi, dan 1 desa yang mengalami bencana longsor pada setahun terakhir saat pencacahan berlangsung.
 11. Tempat peribadatan di Kabupaten Teluk Bintuni pada tahun 2021 terdiri dari 95 Masjid, 36 Mushola, 170 Gereja Protestan, dan 41 Gereja Katolik.
 12. Pada tahun 2021, terdapat 30 kasus kecelakaan lalu lintas, dengan 9 korban meninggal dunia, 14 korban luka berat, dan 22 korban luka ringan.
7. *The number of Vocational High Schools in Teluk Bintuni Regency in the 2021/2022 school year is 1 schools, with 22 teachers and 585 pupils.*
 8. *The number of Madrasah Aliyah in Teluk Bintuni Regency in the 2021/2022 school year is 1 school, with 13 teachers and 83 pupils.*
 9. *The health facilities owned by Teluk Bintuni Regency in 2021 are 1 General Hospital, 25 Puskesmas, 1 Polyclinics.*
 10. *Based on the 2021 Village Potential DataCollection, there are 25 villages that experienced floods, 23 village that experienced an earthquake, and 1 village that experienced a landslide disaster in the last year when enumeration took place.*
 11. *The places of worship in Teluk Bintuni Regency in 2021 consist of 95 mosques, 36 prayer rooms, 170 Protestant churches, and 41 Catholic churches.*
 12. *In 2021, there were 30 cases of traffic accidents, with 9 victims dying, 14 victims of serious injuries, and 22 victims of minor injuries.*

- | | |
|------------------------------------------------------------------------------------------------------------------------------------------------------------------------------------------------------------------------------------------------------------------------|---------------------------------------------------------------------------------------------------------------------------------------------------------------------------------------------------------------------------------|
| <p>13. Pada tahun 2021, Kepolisian Resort Kabupaten Teluk Bintuni mengeluarkan sebanyak 1.943 Surat Keterangan Catatan Kepolisian dengan sejumlah 716 untuk keperluan melamar pekerjaan, 710 untuk keperluan mendaftar TNI-Polri, dan 517 untuk keperluan lainnya.</p> | <p>13. <i>In 2021, Teluk Bintuni Regency Police Resort issued 1,943 Police Record Certificates with a total of 716 for the purpose of applying for jobs, 710 for registering the TNI-Polri, and 517 for other purposes.</i></p> |
| <p>14. Penghuni Rumah Tahanan Negara (RUTAN) Kelas IIB Kabupaten Teluk Bintuni tahun 2021 adalah sebanyak 92 orang.</p> | <p>14. <i>In 2021, there are 92 residents of the Class IIB State Detention Center (RUTAN) of Teluk Bintuni Regency.</i></p> |
| <p>15. Garis Kemiskinan Kabupaten Teluk Bintuni pada Maret 2021 adalah sebesar 693.305 rupiah / k a p i t a / b u l a n .</p> | <p>15. <i>Poverty line of Teluk Bintuni Regency in March 2021 is 693,305 rupiah / capita / month.</i></p> |
| <p>16. Persentase Penduduk Miskin di Kabupaten Teluk Bintuni pada Maret 2021 berdasarkan hasil Susenas adalah sebesar 29,79%.</p> | <p>16. <i>Percentage of poor people in Teluk Bintuni Regency in March 2021 based on the Susenas results was 29.79%.</i></p> |
| <p>17. Indeks Kedalaman Kemiskinan (P1) dan Indeks Keparahan Kemiskinan (P2) Kabupaten Teluk Bintuni pada tahun 2021 adalah sebesar 9,15 dan 3,84.</p> | <p>17. <i>Poverty Depth Index (P1) and the Poverty Severity Index (P2) of Teluk Bintuni Regency in 2021 are 9.15 and 3.84.</i></p> |

<https://telukbintunikab.bps.go.id>

Gambar 4.1
Figures

Jumlah Sekolah Menurut Jenjang di Kabupaten Teluk Bintuni, 2021
Number of School by Educational Level in Teluk Bintuni Regency, 2021

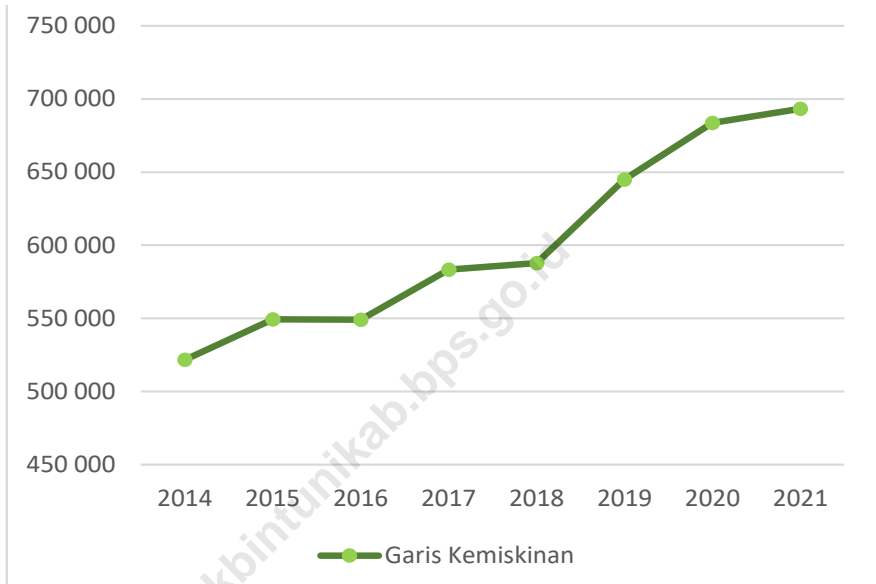


Catatan/Note: ...

Sumber/Source: Kementerian Pendidikan dan Kebudayaan, Data Semester Ganjil/Ministry of Educations and Culture, Odd Semester Data

Gambar 4.2
Figures

Garis Kemiskinan Kabupaten Teluk Bintuni, 2014–2021
Poverty Line of Teluk Bintuni Regency, 2014 – 2021



Catatan/Note: ...
Sumber/Source: BPS, Survei Sosial Ekonomi Nasional Maret/BPS–Statistics Indonesia, March National Socioeconomic Survey

4.1 PENDIDIKAN EDUCATION

Tabel 4.1.1 Jumlah Sekolah, Guru, dan Murid Taman Kanak-Kanak (TK) di Bawah Kementerian Pendidikan dan Kebudayaan Menurut Kecamatan di Kabupaten Teluk Bintuni, 2021/2022 dan 2021/2022
Number of Schools, Teachers, and Pupils in Kindergarten Under The Ministry of Education and Culture by Subdistrict in Kabupaten Teluk Bintuni, 2021/2022 and 2021/2022

Kecamatan Subdistrict	Sekolah/Schools					
	Negeri/Public		Swasta/Private		Jumlah/Total	
	2021/2022	2021/2022	2021/2022	2021/2022	2021/2022	2021/2022
(1)	(2)	(3)	(4)	(5)	(6)	(7)
Fafurwar	–	–	–	1	–	1
Babo	1	1	2	2	3	3
Sumuri	1	1	6	6	7	7
Aroba	–	–	3	2	3	2
Kaitaro	–	–	–	1	–	1
Kuri	–	–	1	1	1	1
Wamesa	–	–	–	–	–	–
Bintuni	–	–	11	12	11	12
Manimeri	1	1	12	13	13	14
Tuhiba	2	1	1	1	3	2
Dataran Beimes	–	1	–	–	–	1
Tembuni	–	–	3	3	3	3
Aranday	–	–	–	–	–	–
Kamundan	–	–	–	1	–	1
Tomu	1	1	2	4	3	5
Weriagar	–	–	1	1	1	1
Moskona Selatan	1	1	–	–	1	1
Meyado	1	1	1	1	2	2
Moskona Barat	–	1	–	–	–	1
Merdey	–	–	–	–	–	–
Biscoop	–	–	–	–	–	–
Masyeta	–	–	–	–	–	–
Moskona Utara	–	–	–	–	–	–
Moskona Timur	–	–	–	–	–	–
Teluk Bintuni	8	9	43	49	51	58

Lanjutan Tabel/*Continued Table* 4.1.1

Kecamatan Subdistrict	Guru ¹ /Teachers ¹					
	Negeri/Public		Swasta/Private		Jumlah/Total	
	2021/2022	2021/2022	2021/2022	2021/2022	2021/2022	2021/2022
(1)	(8)	(9)	(10)	(11)	(12)	(13)
Fafurwar	–	–	–	2	–	2
Babo	2	2	12	9	14	11
Sumuri	3	3	15	15	18	18
Aroba	–	–	6	3	6	3
Kaitaro	–	–	–	1	–	1
Kuri	–	–	3	2	3	2
Wamesa	–	–	–	–	–	–
Bintuni	–	–	37	38	37	38
Manimeri	3	3	32	35	35	38
Tuhiba	5	4	2	2	7	6
Dataran Beimes	–	3	–	–	–	3
Tembuni	–	–	5	6	5	6
Aranday	–	–	–	–	–	–
Kamundan	–	–	–	2	–	2
Tomu	4	3	4	11	8	14
Weriagar	–	–	4	3	4	3
Moskona Selatan	3	3	–	–	3	3
Meyado	2	2	4	3	6	5
Moskona Barat	–	2	–	–	–	2
Merdey	–	–	–	–	–	–
Biscoop	–	–	–	–	–	–
Masyeta	–	–	–	–	–	–
Moskona Utara	–	–	–	–	–	–
Moskona Timur	–	–	–	–	–	–
Teluk Bintuni	22	25	124	132	146	157

Lanjutan Tabel/*Continued Table* 4.1.1

Kecamatan Subdistrict	Murid/Pupil					
	Negeri/Public		Swasta/Private		Jumlah/Total	
	2021/2022	2021/2022	2021/2022	2021/2022	2021/2022	2021/2022
(1)	(14)	(15)	(16)	(17)	(18)	(19)
Fafurwar	–	–	–	44	–	44
Babo	53	59	76	64	129	123
Sumuri	42	28	146	128	188	156
Aroba	–	–	108	72	108	72
Kaitaro	–	–	–	3	–	3
Kuri	–	–	32	21	32	21
Wamesa	–	–	–	–	–	–
Bintuni	–	–	575	522	575	522
Manimeri	14	20	329	351	343	371
Tuhiba	96	50	36	28	132	78
Dataran Beimes	–	11	–	–	–	11
Tembuni	–	–	61	42	61	42
Aranday	–	–	–	–	–	–
Kamundan	–	–	–	59	–	59
Tomu	25	26	59	102	84	128
Weriagar	–	–	60	42	60	42
Moskona Selatan	22	12	–	–	22	12
Meyado	30	20	18	20	48	40
Moskona Barat	–	25	–	–	–	25
Merdey	–	–	–	–	–	–
Biscoop	–	–	–	–	–	–
Masyeta	–	–	–	–	–	–
Moskona Utara	–	–	–	–	–	–
Moskona Timur	–	–	–	–	–	–
Teluk Bintuni	282	251	1 500	1 498	1 782	1 749

Catatan/Note: ¹ Jumlah guru termasuk kepala sekolah dan guru/*The total of teachers including headmaster and teacher*

Sumber/Source: Kementerian Pendidikan dan Kebudayaan, Data Semester Ganjil/*Ministry of Educations and Culture, Odd Semester Data*

Tabel
Table 4.1.2

Jumlah Sekolah, Guru, dan Murid Raudatul Athfal (RA) di Bawah Kementerian Agama Menurut Kecamatan di Kabupaten Teluk Bintuni, 2020/2021 dan 2021/2022
Number of Schools, Teachers, and Pupils in Raudatul Athfal (RA) Under The Ministry of Religious Affairs by Subdistrict in Kabupaten Teluk Bintuni, 2020/2021 and 2021/2022

Kecamatan Subdistrict	Sekolah/Schools		Guru/Teachers		Murid/Pupils	
	2020/2021	2021/2022	2020/2021	2021/2022	2020/2021	2021/2022
(1)	(2)	(3)	(4)	(5)	(6)	(7)
Fafurwar	–	–	–	–	–	–
Babo	–	–	–	–	–	–
Sumuri	–	–	–	–	–	–
Aroba	–	–	–	–	–	–
Kaitaro	–	–	–	–	–	–
Kuri	–	–	–	–	–	–
Wamesa	–	–	–	–	–	–
Bintuni	–	–	–	–	–	–
Manimeri	–	–	–	–	–	–
Tuhiba	–	–	–	–	–	–
Dataran Beimes	–	–	–	–	–	–
Tembuni	–	–	–	–	–	–
Aranday	–	–	–	–	–	–
Kamundan	–	–	–	–	–	–
Tomu	–	–	–	–	–	–
Weriagar	–	–	–	–	–	–
Moskona Selatan	–	–	–	–	–	–
Meyado	–	–	–	–	–	–
Moskona Barat	–	–	–	–	–	–
Merdey	–	–	–	–	–	–
Biscoop	–	–	–	–	–	–
Masyeta	–	–	–	–	–	–
Moskona Utara	–	–	–	–	–	–
Moskona Timur	–	–	–	–	–	–
Teluk Bintuni	–	–	–	–	–	–

Catatan/Note: ...

Sumber/Source: Kementerian Agama, Data Semester Ganjil/Ministry of Religious Affairs, Odd Semester Data

Tabel
Table 4.1.3**Jumlah Sekolah, Guru, dan Murid Sekolah Dasar (SD) di Bawah Kementerian Pendidikan dan Kebudayaan Menurut Kecamatan di Kabupaten Teluk Bintuni, 2021/2022 dan 2021/2022****Number of Schools, Teachers, and Pupils in Primary Schools Under The Ministry of Education and Culture by Subdistrict in Kabupaten Teluk Bintuni, 2021/2022 and 2021/2022**

Kecamatan Subdistrict	Sekolah/Schools					
	Negeri/Public		Swasta/Private		Jumlah/Total	
	2021/2022	2021/2022	2021/2022	2021/2022	2021/2022	2021/2022
(1)	(2)	(3)	(4)	(5)	(6)	(7)
Fafurwar	–	–	2	2	2	2
Babo	1	1	1	1	2	2
Sumuri	2	2	4	4	6	6
Aroba	1	1	2	2	3	3
Kaitaro	4	4	1	1	5	5
Kuri	3	3	2	2	5	5
Wamesa	2	2	3	3	5	5
Bintuni	5	5	5	6	11	11
Manimeri	4	4	3	3	7	7
Tuhiba	2	2	1	1	3	3
Dataran Beimes	1	1	–	–	1	1
Tembuni	1	1	2	2	3	3
Aranday	5	5	–	–	5	5
Kamundan	1	1	–	–	1	1
Tomu	3	3	–	–	3	3
Weriagar	–	–	1	1	1	1
Moskona Selatan	3	3	–	–	3	3
Meyado	2	2	–	–	2	2
Moskona Barat	1	1	–	–	1	1
Merdey	3	3	3	3	6	6
Biscoop	–	–	–	–	–	–
Masyeta	2	2	–	–	2	2
Moskona Utara	2	2	–	–	2	2
Moskona Timur	1	1	–	–	1	1
Teluk Bintuni	49	49	30	30	79	79

Lanjutan Tabel/*Continued Table 4.1.3*

Kecamatan Subdistrict	Guru ¹ /Teachers ¹					
	Negeri/Public		Swasta/Private		Jumlah/Total	
	2021/2022	2021/2022	2021/2022	2021/2022	2021/2022	2021/2022
(1)	(8)	(9)	(10)	(11)	(12)	(13)
Fafurwar	–	–	20	20	20	20
Babo	14	14	11	9	25	23
Sumuri	23	24	37	41	60	65
Aroba	7	8	6	8	13	16
Kaitaro	18	17	4	5	22	22
Kuri	15	14	3	7	18	21
Wamesa	8	6	17	17	25	23
Bintuni	110	104	71	84	181	188
Manimeri	55	61	17	21	72	82
Tuhiba	14	12	5	5	19	17
Dataran Beimes	7	9	–	–	7	9
Tembuni	–	6	7	8	7	14
Aranday	21	27	–	–	21	27
Kamundan	10	8	–	–	10	8
Tomu	23	24	–	–	23	24
Weriagar	–	–	11	13	11	13
Moskona Selatan	15	13	–	–	15	13
Meyado	12	11	–	–	12	11
Moskona Barat	3	6	–	–	3	6
Merdey	1	3	13	11	14	14
Biscoop	–	–	–	–	–	–
Masyeta	12	10	–	–	12	10
Moskona Utara	9	6	–	–	9	6
Moskona Timur	7	4	–	–	7	4
Teluk Bintuni	384	387	222	249	606	636

Lanjutan Tabel/*Continued Table* 4.1.3

Kecamatan Subdistrict	Murid/Pupils					
	Negeri/Public		Swasta/Private		Jumlah/Total	
	2021/2022	2021/2022	2021/2022	2021/2022	2021/2022	2021/2022
(1)	(14)	(15)	(16)	(17)	(18)	(19)
Fafurwar	–	–	198	217	198	217
Babo	293	278	150	125	443	403
Sumuri	364	298	600	592	964	890
Aroba	148	135	166	169	314	304
Kaitaro	257	260	38	40	295	300
Kuri	170	160	90	83	260	243
Wamesa	140	107	267	267	407	374
Bintuni	1 824	1 781	1 442	1 545	3 266	3 326
Manimeri	874	858	230	248	1 104	1 106
Tuhiba	74	86	46	39	120	125
Dataran Beimes	131	138	–	–	131	138
Tembuni	58	53	109	106	167	159
Aranday	405	422	–	–	405	422
Kamundan	210	184	–	–	210	184
Tomu	555	579	–	–	555	579
Weriagar	–	–	346	369	346	369
Moskona Selatan	195	189	–	–	195	189
Meyado	202	215	–	–	202	215
Moskona Barat	106	105	–	–	106	105
Merdey	195	136	284	242	479	378
Biscoop	–	–	–	–	–	–
Masyeta	152	128	–	–	152	128
Moskona Utara	152	122	–	–	152	122
Moskona Timur	111	90	–	–	111	90
Teluk Bintuni	6 616	6 324	3 966	4 042	10 582	10 366

Catatan/Note: ¹ Jumlah guru termasuk kepala sekolah dan guru/*The total of teachers including headmaster and teacher*

Sumber/Source: Kementerian Pendidikan dan Kebudayaan, Data Semester Ganjil/*Ministry of Educations and Culture, Odd Semester Data*

Tabel
Table 4.1.4

Jumlah Sekolah, Guru, dan Murid Madrasah Ibtidaiyah (MI) di Bawah Kementerian Agama Menurut Kecamatan Menurut Kecamatan di Kabupaten Teluk Bintuni, 2020/2021 dan 2021/2022

Number of Schools, Teachers, and Pupils in Madrasah Ibtidaiyah (MI) Under The Ministry of Religious Affairs by Subdistrict in Kabupaten Teluk Bintuni, 2020/2021 and 2021/2022

Kecamatan Subdistrict	Sekolah/Schools					
	Negeri/Public		Swasta/Private		Jumlah/Total	
	2020/2021	2021/2022	2020/2021	2021/2022	2020/2021	2021/2022
(1)	(2)	(3)	(4)	(5)	(6)	(7)
Fafurwar	–	–	–	–	–	–
Babo	1	1	–	–	1	1
Sumuri	–	–	1	1	1	1
Aroba	–	–	–	–	–	–
Kaitaro	–	–	–	–	–	–
Kuri	–	–	–	–	–	–
Wamesa	–	–	–	–	–	–
Bintuni	–	–	1	1	1	1
Manimeri	–	–	2	2	2	2
Tuhiba	–	–	–	–	–	–
Dataran Beimes	–	–	–	–	–	–
Tembuni	–	–	–	–	–	–
Aranday	–	–	–	–	–	–
Kamundan	–	–	–	–	–	–
Tomu	–	–	1	1	1	1
Weriagar	–	–	–	–	–	–
Moskona Selatan	–	–	–	–	–	–
Meyado	–	–	–	–	–	–
Moskona Barat	–	–	–	–	–	–
Merdey	–	–	–	–	–	–
Biscoop	–	–	–	–	–	–
Masyeta	–	–	–	–	–	–
Moskona Utara	–	–	–	–	–	–
Moskona Timur	–	–	–	–	–	–
Teluk Bintuni	1	1	5	5	6	6

Lanjutan Tabel/Continued Table 4.1.4

Kecamatan Subdistrict	Guru ¹ /Teachers ¹					
	Negeri/Public		Swasta/Private		Jumlah/Total	
	2020/2021	2021/2022	2020/2021	2021/2022	2020/2021	2021/2022
(1)	(8)	(9)	(10)	(11)	(12)	(13)
Fafurwar	–	–	–	–	–	–
Babo	8	8	–	–	8	8
Sumuri	–	–	6	6	6	6
Aroba	–	–	–	–	–	–
Kaitaro	–	–	–	–	–	–
Kuri	–	–	–	–	–	–
Wamesa	–	–	–	–	–	–
Bintuni	–	–	9	9	9	9
Manimeri	–	–	16	17	16	17
Tuhiba	–	–	–	–	–	–
Dataran Beimes	–	–	–	–	–	–
Tembuni	–	–	–	–	–	–
Aranday	–	–	–	–	–	–
Kamundan	–	–	–	–	–	–
Tomu	–	–	5	5	5	5
Weriagar	–	–	–	–	–	–
Moskona Selatan	–	–	–	–	–	–
Meyado	–	–	–	–	–	–
Moskona Barat	–	–	–	–	–	–
Merdey	–	–	–	–	–	–
Biscoop	–	–	–	–	–	–
Masyeta	–	–	–	–	–	–
Moskona Utara	–	–	–	–	–	–
Moskona Timur	–	–	–	–	–	–
Teluk Bintuni	8	8	36	37	44	45

Lanjutan Tabel/Continued Table 4.1.4

Kecamatan Subdistrict	Murid/Pupils					
	Negeri/Public		Swasta/Private		Jumlah/Total	
	2020/2021	2021/2022	2020/2021	2021/2022	2020/2021	2021/2022
(1)	(14)	(15)	(16)	(17)	(18)	(19)
Fafurwar	–	–	–	–	–	–
Babo	115	115	–	–	115	115
Sumuri	–	–	51	51	51	51
Aroba	–	–	–	–	–	–
Kaitaro	–	–	–	–	–	–
Kuri	–	–	–	–	–	–
Wamesa	–	–	–	–	–	–
Bintuni	–	–	57	116	57	116
Manimeri	–	–	112	239	112	239
Tuhiba	–	–	–	–	–	–
Dataran Beimes	–	–	–	–	–	–
Tembuni	–	–	–	–	–	–
Aranday	–	–	–	–	–	–
Kamundan	–	–	–	–	–	–
Tomu	–	–	10	10	10	10
Weriagar	–	–	–	–	–	–
Moskona Selatan	–	–	–	–	–	–
Meyado	–	–	–	–	–	–
Moskona Barat	–	–	–	–	–	–
Merdey	–	–	–	–	–	–
Biscoop	–	–	–	–	–	–
Masyeta	–	–	–	–	–	–
Moskona Utara	–	–	–	–	–	–
Moskona Timur	–	–	–	–	–	–
Teluk Bintuni	115	115	230	416	345	531

Catatan/Note: ...

Sumber/Source: Kementerian Agama, EMIS, data semester ganjil/Ministry of Religious Affairs, EMIS, odd semester

Tabel
Table 4.1.5

Jumlah Sekolah, Guru, dan Murid Sekolah Menengah Pertama (SMP) di Bawah Kementerian Pendidikan dan Kebudayaan Menurut Kecamatan di Kabupaten Teluk Bintuni, 2021/2022 dan 2021/2022

Number of Schools, Teachers, and Pupils in Junior High Schools Under The Ministry of Education and Culture by Subdistrict in Kabupaten Teluk Bintuni, 2021/2022 and 2021/2022

Kecamatan Subdistrict	Sekolah/Schools					
	Negeri/Public		Swasta/Private		Jumlah/Total	
	2021/2022	2021/2022	2021/2022	2021/2022	2021/2022	2021/2022
(1)	(2)	(3)	(4)	(5)	(6)	(7)
Fafurwar	1	1	–	–	1	1
Babo	1	1	–	–	1	1
Sumuri	1	1	2	3	3	4
Aroba	2	2	–	–	2	2
Kaitaro	1	1	–	–	1	1
Kuri	1	1	–	–	1	1
Wamesa	–	–	2	2	2	2
Bintuni	2	2	3	4	5	6
Manimeri	2	2	–	–	2	2
Tuhiba	1	1	–	–	1	1
Dataran Beimes	1	1	–	–	1	1
Tembuni	2	2	–	–	2	2
Aranday	1	1	–	–	1	1
Kamundan	1	1	–	–	1	1
Tomu	2	2	–	–	2	2
Weriagar	1	1	–	–	1	1
Moskona Selatan	1	1	–	–	1	1
Meyado	1	1	–	–	1	1
Moskona Barat	1	1	–	–	1	1
Merdey	1	1	–	–	1	1
Biscoop	–	–	–	–	–	–
Masyeta	–	–	–	–	–	–
Moskona Utara	1	1	–	–	1	1
Moskona Timur	1	1	–	–	1	1
Teluk Bintuni	26	26	7	7	33	33

Lanjutan Tabel/Continued Table 4.1.5

Kecamatan Subdistrict	Guru ¹ /Teachers ¹					
	Negeri/Public		Swasta/Private		Jumlah/Total	
	2021/2022	2021/2022	2021/2022	2021/2022	2021/2022	2021/2022
(1)	(8)	(9)	(10)	(11)	(12)	(13)
Fafurwar	10	8	–	–	10	8
Babo	22	27	–	–	22	27
Sumuri	13	13	28	32	41	45
Aroba	15	21	–	–	15	21
Kaitaro	7	6	–	–	7	6
Kuri	6	7	–	–	6	7
Wamesa	–	0	13	13	13	13
Bintuni	57	64	48	70	105	134
Manimeri	36	45	–	–	36	45
Tuhiba	9	12	–	–	9	12
Dataran Beimes	8	9	–	–	8	9
Tembuni	17	22	–	–	17	22
Aranday	7	10	–	–	7	10
Kamundan	7	9	–	–	7	9
Tomu	20	20	–	–	20	20
Weriagar	7	11	–	–	7	11
Moskona Selatan	9	7	–	–	9	7
Meyado	10	12	–	–	10	12
Moskona Barat	6	9	–	–	6	9
Merdey	7	9	–	–	7	9
Biscoop	–	–	–	–	–	–
Masyeta	–	–	–	–	–	–
Moskona Utara	7	9	–	–	7	9
Moskona Timur	5	5	–	–	5	5
Teluk Bintuni	285	335	89	115	374	450

Lanjutan Tabel/*Continued Table 4.1.5*

Kecamatan Subdistrict	Murid/Pupils					
	Negeri/Public		Swasta/Private		Jumlah/Total	
	2021/2022	2021/2022	2021/2022	2021/2022	2021/2022	2021/2022
(1)	(14)	(15)	(16)	(17)	(18)	(19)
Fafurwar	96	104	–	–	96	104
Babo	322	287	–	–	322	287
Sumuri	131	129	284	287	415	416
Aroba	109	111	–	–	109	111
Kaitaro	38	29	–	–	38	29
Kuri	54	54	–	–	54	54
Wamesa	–	–	64	75	64	75
Bintuni	811	854	489	586	1300	1440
Manimeri	495	523	–	–	495	523
Tuhiba	48	43	–	–	48	43
Dataran Beimes	35	49	–	–	35	49
Tembuni	52	57	–	–	52	57
Aranday	78	79	–	–	78	79
Kamundan	84	82	–	–	84	82
Tomu	190	197	–	–	190	197
Weriagar	114	134	–	–	114	134
Moskona Selatan	23	25	–	–	23	25
Meyado	102	89	–	–	102	89
Moskona Barat	26	28	–	–	26	28
Merdey	47	42	–	–	47	42
Biscoop	–	–	–	–	–	–
Masyeta	–	–	–	–	–	–
Moskona Utara	60	36	–	–	60	36
Moskona Timur	45	49	–	–	45	49
Teluk Bintuni	2 960	3 001	837	948	3 797	3 949

Catatan/Note: ¹ Jumlah guru termasuk kepala sekolah dan guru/*The total of teachers including headmaster and teacher*

Sumber/Source: Kementerian Pendidikan dan Kebudayaan, Data Semester Ganji/*Ministry of Educations and Culture, Odd Semester Data*

Tabel
Table 4.1.6

Jumlah Sekolah, Guru, dan Murid Madrasah Tsanawiyah (MTs) di Bawah Kementerian Agama Menurut Kecamatan di Kabupaten Teluk Bintuni, 2020/2021 dan 2021/2022
Number of Schools, Teachers, and Pupils in Madrasah Tsanawiyah (MTs) Under The Ministry of Religious Affairs by Subdistrict in Kabupaten Teluk Bintuni , 2020/2021 and 2020/20220

Kecamatan Subdistrict	Sekolah/Schools					
	Negeri/Public		Swasta/Private		Jumlah/Total	
	2020/2021	2021/2022	2020/2021	2021/2022	2020/2021	2021/2022
(1)	(2)	(3)	(4)	(5)	(6)	(7)
Fafurwar	-	-	-	-	-	-
Babo	-	-	-	-	-	-
Sumuri	-	-	-	-	-	-
Aroba	-	-	-	-	-	-
Kaitaro	-	-	-	-	-	-
Kuri	-	-	-	-	-	-
Wamesa	-	-	-	-	-	-
Bintuni	-	-	-	-	-	-
Manimeri	-	-	1	1	1	1
Tuhiba	-	-	-	-	-	-
Dataran Beimes	-	-	-	-	-	-
Tembuni	-	-	-	-	-	-
Aranday	-	-	-	-	-	-
Kamundan	-	-	-	-	-	-
Tomu	-	-	-	-	-	-
Weriagar	-	-	-	-	-	-
Moskona Selatan	-	-	-	-	-	-
Meyado	-	-	-	-	-	-
Moskona Barat	-	-	-	-	-	-
Merdey	-	-	-	-	-	-
Biscoop	-	-	-	-	-	-
Masyeta	-	-	-	-	-	-
Moskona Utara	-	-	-	-	-	-
Moskona Timur	-	-	-	-	-	-
Teluk Bintuni	-	-	1	1	1	1

Lanjutan Tabel/*Continued Table* 4.1.5

Kecamatan Subdistrict	Guru ¹ /Teachers ¹					
	Negeri/Public		Swasta/Private		Jumlah/Total	
	2020/2021	2021/2022	2020/2021	2021/2022	2020/2021	2021/2022
(1)	(8)	(9)	(10)	(11)	(12)	(13)
Fafurwar	–	–	–	–	–	–
Babo	–	–	–	–	–	–
Sumuri	–	–	–	–	–	–
Aroba	–	–	–	–	–	–
Kaitaro	–	–	–	–	–	–
Kuri	–	–	–	–	–	–
Wamesa	–	–	–	–	–	–
Bintuni	–	–	–	–	–	–
Manimeri	–	–	6	9	6	9
Tuhiba	–	–	–	–	–	–
Dataran Beimes	–	–	–	–	–	–
Tembuni	–	–	–	–	–	–
Aranday	–	–	–	–	–	–
Kamundan	–	–	–	–	–	–
Tomu	–	–	–	–	–	–
Weriagar	–	–	–	–	–	–
Moskona Selatan	–	–	–	–	–	–
Meyado	–	–	–	–	–	–
Moskona Barat	–	–	–	–	–	–
Merdey	–	–	–	–	–	–
Biscoop	–	–	–	–	–	–
Masyeta	–	–	–	–	–	–
Moskona Utara	–	–	–	–	–	–
Moskona Timur	–	–	–	–	–	–
Teluk Bintuni	–	–	6	9	6	9

Lanjutan Tabel/Continued Table 4.1.5

Kecamatan Subdistrict	Murid/Pupils					
	Negeri/Public		Swasta/Private		Jumlah/Total	
	2020/2021	2021/2022	2020/2021	2021/2022	2020/2021	2021/2022
(1)	(14)	(15)	(16)	(17)	(18)	(19)
Fafurwar	–	–	–	–	–	–
Babo	–	–	–	–	–	–
Sumuri	–	–	–	–	–	–
Aroba	–	–	–	–	–	–
Kaitaro	–	–	–	–	–	–
Kuri	–	–	–	–	–	–
Wamesa	–	–	–	–	–	–
Bintuni	–	–	–	–	–	–
Manimeri	–	–	60	42	60	42
Tuhiba	–	–	–	–	–	–
Dataran Beimes	–	–	–	–	–	–
Tembuni	–	–	–	–	–	–
Aranday	–	–	–	–	–	–
Kamundan	–	–	–	–	–	–
Tomu	–	–	–	–	–	–
Weriagar	–	–	–	–	–	–
Moskona Selatan	–	–	–	–	–	–
Meyado	–	–	–	–	–	–
Moskona Barat	–	–	–	–	–	–
Merdey	–	–	–	–	–	–
Biscoop	–	–	–	–	–	–
Masyeta	–	–	–	–	–	–
Moskona Utara	–	–	–	–	–	–
Moskona Timur	–	–	–	–	–	–
Teluk Bintuni	–	–	60	42	60	42

Catatan/Note: ...

Sumber/Source: Kementerian Agama, EMIS, data semester ganjil/Ministry of Religious Affairs, EMIS, odd semester

Tabel
Table 4.1.7

Jumlah Sekolah, Guru, dan Murid Sekolah Menengah Atas (SMA) di Bawah Kementerian Pendidikan dan Kebudayaan Menurut Kecamatan di Kabupaten Teluk Bintuni, 2021/2022 dan 2021/2022

Number of Schools, Teachers, and Pupils in Senior High Schools Under The Ministry of Education and Culture by Subdistrict in Kabupaten Teluk Bintuni, 2021/2022 and 2021/2022

Kecamatan Subdistrict	Sekolah/Schools					
	Negeri/Public		Swasta/Private		Jumlah/Total	
	2021/2022	2021/2022	2021/2022	2021/2022	2021/2022	2021/2022
(1)	(2)	(3)	(4)	(5)	(6)	(7)
Fafurwar	–	–	–	–	–	–
Babo	1	1	–	–	1	1
Sumuri	2	2	–	–	2	2
Aroba	–	–	–	–	–	–
Kaitaro	1	1	–	–	1	1
Kuri	–	–	–	–	–	–
Wamesa	–	–	–	–	–	–
Bintuni	1	1	4	4	5	5
Manimeri	–	–	–	–	–	–
Tuhiba	–	–	–	–	–	–
Dataran Beimes	–	–	–	–	–	–
Tembuni	1	1	–	–	1	1
Aranday	–	–	–	–	–	–
Kamundan	1	1	–	–	1	1
Tomu	–	–	1	1	1	1
Weriagar	–	–	–	–	–	–
Moskona Selatan	–	–	–	–	–	–
Meyado	1	1	–	–	1	1
Moskona Barat	1	1	–	–	1	1
Merdey	1	1	–	–	1	1
Biscoop	–	–	–	–	–	–
Masyeta	–	–	–	–	–	–
Moskona Utara	–	–	–	–	–	–
Moskona Timur	–	–	–	–	–	–
Teluk Bintuni	10	10	5	5	15	15

Lanjutan Tabel/Continued Table 4.1.7

Kecamatan Subdistrict	Guru ¹ /Teachers ¹					
	Negeri/Public		Swasta/Private		Jumlah/Total	
	2021/2022	2021/2022	2021/2022	2021/2022	2021/2022	2021/2022
(1)	(8)	(9)	(10)	(11)	(12)	(13)
Fafurwar	–	–	–	–	–	–
Babo	21	19	–	–	21	19
Sumuri	26	21	–	–	26	21
Aroba	–	–	–	–	–	–
Kaitaro	4	4	–	–	4	4
Kuri	–	–	–	–	–	–
Wamesa	–	–	–	–	–	–
Bintuni	35	30	64	62	99	92
Manimeri	–	–	–	–	–	–
Tuhiba	–	–	–	–	–	–
Dataran Beimes	–	–	–	–	–	–
Tembuni	6	5	–	–	6	5
Aranday	–	–	–	–	–	–
Kamundan	9	8	–	–	9	8
Tomu	–	–	15	12	15	12
Weriagar	–	–	–	–	–	–
Moskona Selatan	–	–	–	–	–	–
Meyado	11	12	–	–	11	12
Moskona Barat	5	5	–	–	5	5
Merdey	5	4	–	–	5	4
Biscoop	–	–	–	–	–	–
Masyeta	–	–	–	–	–	–
Moskona Utara	–	–	–	–	–	–
Moskona Timur	–	–	–	–	–	–
Teluk Bintuni	122	108	79	74	201	182

Lanjutan Tabel/*Continued Table* 4.1.7

Kecamatan Subdistrict	Murid/Pupils					
	Negeri/Public		Swasta/Private		Jumlah/Total	
	2021/2022	2021/2022	2021/2022	2021/2022	2021/2022	2021/2022
(1)	(14)	(15)	(16)	(17)	(18)	(19)
Fafurwar	–	–	–	–	–	–
Babo	225	259	–	–	225	259
Sumuri	316	347	–	–	316	347
Aroba	–	–	–	–	–	–
Kaitaro	30	23	–	–	30	23
Kuri	–	–	–	–	–	–
Wamesa	–	–	–	–	–	–
Bintuni	697	690	738	773	1 435	1 463
Manimeri	–	–	–	–	–	–
Tuhiba	–	–	–	–	–	–
Dataran Beimes	–	–	–	–	–	–
Tembuni	19	20	–	–	19	20
Aranday	–	–	–	–	–	–
Kamundan	52	58	–	–	52	58
Tomu	–	–	189	181	189	181
Weriagar	–	–	–	–	–	–
Moskona Selatan	–	–	–	–	–	–
Meyado	75	73	–	–	75	73
Moskona Barat	15	23	–	–	15	23
Merdey	29	35	–	–	29	35
Biscoop	–	–	–	–	–	–
Masyeta	–	–	–	–	–	–
Moskona Utara	–	–	–	–	–	–
Moskona Timur	–	–	–	–	–	–
Teluk Bintuni	1 458	1 528	927	954	2 385	2 482

Catatan/Note: ¹ Jumlah guru termasuk kepala sekolah dan guru/*The total of teachers including headmaster and teacher*

Sumber/Source: Kementerian Pendidikan dan Kebudayaan, Data Semester Ganjil/*Ministry of Educations and Culture, Odd Semester Data*

Tabel
Table 4.1.8

Jumlah Sekolah, Guru, dan Murid Sekolah Menengah Kejuruan (SMK) di Bawah Kementerian Pendidikan dan Kebudayaan Menurut Kecamatan di Kabupaten Teluk Bintuni, 2021/2022 dan 2021/2022

Number of Schools, Teachers, and Pupils in Vocational High Schools Under The Ministry of Education and Culture by Subdistrict in Kabupaten Teluk Bintuni, 2021/2022 and 2021/2022

Kecamatan Subdistrict	Sekolah/Schools					
	Negeri/Public		Swasta/Private		Jumlah/Total	
	2021/2022	2021/2022	2021/2022	2021/2022	2021/2022	2021/2022
(1)	(2)	(3)	(4)	(5)	(6)	(7)
Fafurwar	–	–	–	–	–	–
Babo	–	–	–	–	–	–
Sumuri	–	–	–	–	–	–
Aroba	–	–	–	–	–	–
Kaitaro	–	–	–	–	–	–
Kuri	–	–	–	–	–	–
Wamesa	–	–	–	–	–	–
Bintuni	–	–	–	–	–	–
Manimeri	1	1	–	1	1	1
Tuhiba	–	–	–	–	–	–
Dataran Beimes	–	–	–	–	–	–
Tembuni	–	–	–	–	–	–
Aranday	–	–	–	–	–	–
Kamundan	–	–	–	–	–	–
Tomu	–	–	–	–	–	–
Weriagar	–	–	–	–	–	–
Moskona Selatan	–	–	–	–	–	–
Meyado	–	–	–	–	–	–
Moskona Barat	–	–	–	–	–	–
Merdey	–	–	–	–	–	–
Biscoop	–	–	–	–	–	–
Masyeta	–	–	–	–	–	–
Moskona Utara	–	–	–	–	–	–
Moskona Timur	–	–	–	–	–	–
Teluk Bintuni	1	1	–	1	1	1

Lanjutan Tabel/*Continued Table* 4.1.8

Kecamatan Subdistrict	Guru ¹ /Teachers ¹					
	Negeri/Public		Swasta/Private		Jumlah/Total	
	2021/2022	2021/2022	2021/2022	2021/2022	2021/2022	2021/2022
(1)	(8)	(9)	(10)	(11)	(12)	(13)
Fafurwar	–	–	–	...	–	–
Babo	–	–	–	...	–	–
Sumuri	–	–	–	...	–	–
Aroba	–	–	–	...	–	–
Kaitaro	–	–	–	...	–	–
Kuri	–	–	–	...	–	–
Wamesa	–	–	–	...	–	–
Bintuni	–	–	–	...	–	–
Manimeri	24	22	–	...	24	22
Tuhiba	–	–	–	...	–	–
Dataran Beimes	–	–	–	...	–	–
Tembuni	–	–	–	...	–	–
Aranday	–	–	–	...	–	–
Kamundan	–	–	–	...	–	–
Tomu	–	–	–	...	–	–
Weriagar	–	–	–	...	–	–
Moskona Selatan	–	–	–	...	–	–
Meyado	–	–	–	...	–	–
Moskona Barat	–	–	–	...	–	–
Merdey	–	–	–	...	–	–
Biscoop	–	–	–	...	–	–
Masyeta	–	–	–	...	–	–
Moskona Utara	–	–	–	...	–	–
Moskona Timur	–	–	–	...	–	–
Teluk Bintuni	24	22	–	...	24	22

Lanjutan Tabel/Continued Table 4.1.8

Kecamatan Subdistrict	Murid/Pupils					
	Negeri/Public		Swasta/Private		Jumlah/Total	
	2021/2022	2021/2022	2021/2022	2021/2022	2021/2022	2021/2022
(1)	(14)	(15)	(16)	(17)	(18)	(19)
Fafurwar	–	–	–	...	–	–
Babo	–	–	–	...	–	–
Sumuri	–	–	–	...	–	–
Aroba	–	–	–	...	–	–
Kaitaro	–	–	–	...	–	–
Kuri	–	–	–	...	–	–
Wamesa	–	–	–	...	–	–
Bintuni	–	–	–	...	–	–
Manimeri	536	585	–	...	536	585
Tuhiba	–	–	–	...	–	–
Dataran Beimes	–	–	–	...	–	–
Tembuni	–	–	–	...	–	–
Aranday	–	–	–	...	–	–
Kamundan	–	–	–	...	–	–
Tomu	–	–	–	...	–	–
Weriagar	–	–	–	...	–	–
Moskona Selatan	–	–	–	...	–	–
Meyado	–	–	–	...	–	–
Moskona Barat	–	–	–	...	–	–
Merdey	–	–	–	...	–	–
Biscoop	–	–	–	...	–	–
Masyeta	–	–	–	...	–	–
Moskona Utara	–	–	–	...	–	–
Moskona Timur	–	–	–	...	–	–
Teluk Bintuni	536	585	–	...	536	585

Catatan/Note: ¹ Jumlah guru termasuk kepala sekolah dan guru/The total of teachers including headmaster and teacher

Sumber/Source: Kementerian Pendidikan dan Kebudayaan, Data Semester Ganjil/Ministry of Educations and Culture, Odd Semester Data

Tabel
Table 4.1.9

Jumlah Sekolah, Guru, dan Murid Madrasah Aliyah (MA) di Bawah Kementerian Agama Menurut Kecamatan di Kabupaten Teluk Bintuni, 2020/2021 dan 2021/2022
Number of Schools, Teachers, and Pupils in Madrasah Aliyah (MA) Under the Ministry of Religious Affairs by Subdistrict in Kabupaten Teluk Bintuni, 2020/2021 and 2021/2022

Kecamatan Subdistrict	Sekolah/Schools					
	Negeri/Public		Swasta/Private		Jumlah/Total	
	2020/2021	2021/2022	2020/2021	2021/2022	2020/2021	2021/2022
(1)	(2)	(3)	(4)	(5)	(6)	(7)
Fafurwar	–	–	–	–	–	–
Babo	–	–	–	–	–	–
Sumuri	–	–	–	–	–	–
Aroba	–	–	–	–	–	–
Kaitaro	–	–	–	–	–	–
Kuri	–	–	–	–	–	–
Wamesa	–	–	–	–	–	–
Bintuni	–	–	–	–	–	–
Manimeri	–	–	1	1	1	1
Tuhiba	–	–	–	–	–	–
Dataran Beimes	–	–	–	–	–	–
Tembuni	–	–	–	–	–	–
Aranday	–	–	–	–	–	–
Kamundan	–	–	–	–	–	–
Tomu	–	–	–	–	–	–
Weriagar	–	–	–	–	–	–
Moskona Selatan	–	–	–	–	–	–
Meyado	–	–	–	–	–	–
Moskona Barat	–	–	–	–	–	–
Merdey	–	–	–	–	–	–
Biscoop	–	–	–	–	–	–
Masyeta	–	–	–	–	–	–
Moskona Utara	–	–	–	–	–	–
Moskona Timur	–	–	–	–	–	–
Teluk Bintuni	–	–	1	1	1	1

Lanjutan Tabel/Continued Table 4.1.9

Kecamatan Subdistrict	Guru ¹ /Teachers ¹					
	Negeri/Public		Swasta/Private		Jumlah/Total	
	2020/2021	2021/2022	2020/2021	2021/2022	2020/2021	2021/2022
(1)	(8)	(9)	(10)	(11)	(12)	(13)
Fafurwar	–	–	–	–	–	–
Babo	–	–	–	–	–	–
Sumuri	–	–	–	–	–	–
Aroba	–	–	–	–	–	–
Kaitaro	–	–	–	–	–	–
Kuri	–	–	–	–	–	–
Wamesa	–	–	–	–	–	–
Bintuni	–	–	–	–	–	–
Manimeri	–	–	12	13	12	13
Tuhiba	–	–	–	–	–	–
Dataran Beimes	–	–	–	–	–	–
Tembuni	–	–	–	–	–	–
Aranday	–	–	–	–	–	–
Kamundan	–	–	–	–	–	–
Tomu	–	–	–	–	–	–
Weriagar	–	–	–	–	–	–
Moskona Selatan	–	–	–	–	–	–
Meyado	–	–	–	–	–	–
Moskona Barat	–	–	–	–	–	–
Merdey	–	–	–	–	–	–
Biscoop	–	–	–	–	–	–
Masyeta	–	–	–	–	–	–
Moskona Utara	–	–	–	–	–	–
Moskona Timur	–	–	–	–	–	–
Teluk Bintuni	–	–	12	13	12	13

Lanjutan Tabel/*Continued Table* 4.1.9

Kecamatan Subdistrict	Murid/Pupils					
	Negeri/Public		Swasta/Private		Jumlah/Total	
	2020/2021	2021/2022	2020/2021	2021/2022	2020/2021	2021/2022
(1)	(14)	(15)	(16)	(17)	(18)	(19)
Fafurwar	–	–	–	–	–	–
Babo	–	–	–	–	–	–
Sumuri	–	–	–	–	–	–
Aroba	–	–	–	–	–	–
Kaitaro	–	–	–	–	–	–
Kuri	–	–	–	–	–	–
Wamesa	–	–	–	–	–	–
Bintuni	–	–	–	–	–	–
Manimeri	–	–	75	83	75	83
Tuhiba	–	–	–	–	–	–
Dataran Beimes	–	–	–	–	–	–
Tembuni	–	–	–	–	–	–
Aranday	–	–	–	–	–	–
Kamundan	–	–	–	–	–	–
Tomu	–	–	–	–	–	–
Weriagar	–	–	–	–	–	–
Moskona Selatan	–	–	–	–	–	–
Meyado	–	–	–	–	–	–
Moskona Barat	–	–	–	–	–	–
Merdey	–	–	–	–	–	–
Biscoop	–	–	–	–	–	–
Masyeta	–	–	–	–	–	–
Moskona Utara	–	–	–	–	–	–
Moskona Timur	–	–	–	–	–	–
Teluk Bintuni	–	–	75	83	75	83

Catatan/Note: ...

Sumber/Source: Kementerian Agama, EMIS, data semester ganjil/Ministry of Religious Affairs, EMIS, odd semester

Tabel
Table 4.1.10

Jumlah Desa/Kelurahan yang Memiliki Fasilitas Sekolah Menurut Kecamatan dan Tingkat Pendidikan di Kabupaten Teluk Bintuni, 2019–2021
Number of Villages/Kelurahan Having Educational Facilities by Subdistrict and Educational Level in Kabupaten Teluk Bintuni, 2019–2021

Kecamatan Subdistrict	SD Primary School		
	2019	2020	2021
(1)	(2)	(3)	(4)
Fafurwar	3	4	3
Babo	1	1	1
Sumuri	7	7	7
Aroba	3	3	3
Kaitaro	7	7	7
Kuri	4	4	5
Wamesa	5	5	5
Bintuni	5	6	7
Manimeri	9	9	10
Tuhiba	3	3	3
Dataran Beimes	1	1	1
Tembuni	4	4	3
Aranday	5	5	5
Kamundan	1	1	2
Tomu	4	3	3
Weriagar	1	1	1
Moskona Selatan	1	2	2
Meyado	3	3	3
Moskona Barat	1	1	1
Merdey	5	5	4
Biscoop	2	3	2
Masyeta	2	2	1
Moskona Utara	2	2	2
Moskona Timur	1	1	–
Teluk Bintuni	80	83	81

Lanjutan Tabel/*Continued Table* 4.1.10

Kecamatan Subdistrict	SMP Junior High School		
	2019	2020	2021
(1)	(5)	(6)	(7)
Fafurwar	1	1	1
Babo	1	1	1
Sumuri	3	3	3
Aroba	2	2	2
Kaitaro	1	1	1
Kuri	1	1	1
Wamesa	2	2	2
Bintuni	4	3	5
Manimeri	2	2	2
Tuhiba	1	1	1
Dataran Beimes	1	1	1
Tembuni	2	2	2
Aranday	1	1	1
Kamundan	1	1	1
Tomu	3	2	2
Weriagar	1	1	1
Moskona Selatan	1	1	1
Meyado	1	1	1
Moskona Barat	1	1	1
Merdey	1	1	1
Biscoop	–	–	–
Masyeta	–	–	–
Moskona Utara	1	1	1
Moskona Timur	1	1	–
Teluk Bintuni	33	31	32

Lanjutan Tabel/*Continued Table* 4.1.10

Kecamatan Subdistrict	SMA Senior High School		
	2019	2020	2021
(1)	(8)	(9)	(10)
Fafurwar	–	–	–
Babo	1	1	2
Sumuri	2	2	2
Aroba	–	–	–
Kaitaro	1	1	1
Kuri	–	–	–
Wamesa	1	1	–
Bintuni	4	4	5
Manimeri	1	1	1
Tuhiba	–	–	–
Dataran Beimes	–	–	–
Tembuni	–	–	–
Aranday	–	–	–
Kamundan	1	1	1
Tomu	1	1	1
Weriagar	–	–	–
Moskona Selatan	–	–	–
Meyado	1	1	2
Moskona Barat	1	1	1
Merdey	1	1	1
Biscoop	–	–	–
Masyeta	–	–	–
Moskona Utara	–	–	–
Moskona Timur	–	–	–
Teluk Bintuni	15	15	17

Lanjutan Tabel/*Continued Table* 4.1.10

Kecamatan Subdistrict	SMK Vocational School		
	2019	2020	2021
(1)	(11)	(12)	(13)
Fafurwar	–	–	–
Babo	–	–	–
Sumuri	–	–	–
Aroba	–	–	–
Kaitaro	–	–	–
Kuri	–	–	–
Wamesa	–	–	–
Bintuni	–	–	–
Manimeri	1	1	1
Tuhiba	–	–	–
Dataran Beimes	–	–	–
Tembuni	–	–	–
Aranday	–	–	–
Kamundan	–	–	–
Tomu	–	–	–
Weriagar	–	–	–
Moskona Selatan	–	–	–
Meyado	–	–	–
Moskona Barat	–	–	–
Merdey	–	–	–
Biscoop	–	–	–
Masyeta	–	–	–
Moskona Utara	–	–	–
Moskona Timur	–	–	–
Teluk Bintuni	1	1	1

Lanjutan Tabel/Continued Table 4.1.10

Kecamatan Subdistrict	Perguruan Tinggi University		
	2019	2020	2021
(1)	(14)	(15)	(16)
Fafurwar	–	–	–
Babo	–	–	–
Sumuri	–	–	–
Aroba	–	–	–
Kaitaro	–	–	–
Kuri	–	–	–
Wamesa	–	–	–
Bintuni	1	1	–
Manimeri	–	–	–
Tuhiba	–	–	–
Dataran Beimes	–	–	–
Tembuni	–	–	–
Aranday	–	–	–
Kamundan	–	–	–
Tomu	–	–	–
Weriagar	–	–	–
Moskona Selatan	–	–	–
Meyado	–	–	–
Moskona Barat	–	–	–
Merdey	–	–	–
Biscoop	–	–	–
Masyeta	–	–	–
Moskona Utara	–	–	–
Moskona Timur	–	–	–
Teluk Bintuni	1	1	–

Catatan/Note:

Sumber/Source: BPS, Pendataan Potensi Desa (Podes)/ BPS–Statistics Indonesia, Village Potential Data Collection

Tabel
Table 4.1.11**Angka Partisipasi Murni (APM) dan Angka Partisipasi Kasar (APK) Menurut Jenjang Pendidikan di Kabupaten Teluk Bintuni, 2020 dan 2021**
Net Participation Rates and Gross Participation Rates by Educational Level in Kabupaten Teluk Bintuni, 2020 and 2021

Jenjang Pendidikan <i>Educational Level</i>	Angka Partisipasi Murni (APM) <i>Net Participation Rates</i>		Angka Partisipasi Kasar (APK) <i>Gross Participation Rates</i>	
	2020	2021	2020	2021
(1)	(2)	(3)	(4)	(5)
SD/MI/Sederajat <i>Primary School</i>	93,48	93,6	110,52	111,89
SMP/MTs/Sederajat <i>Lower Secondary School</i>	69,06	69,93	89,09	87,15
SMA/SMK/MA/Sederajat <i>Upper Secondary School</i>	57,50	56,86	94,43	96,85
Perguruan Tinggi <i>College</i>	7,19	7,6	15,68	14,32

Catatan/Note: ...

Sumber/Source: BPS, Survei Sosial Ekonomi Nasional (Susenas)/BPS—Statistics Indonesia, National Socioeconomic Survey

Tabel 4.1.12 **Persentase Penduduk Berumur 15 Tahun ke Atas yang Melek Huruf Menurut Kelompok Umur di Kabupaten Teluk Bintuni, 2020 dan 2021**
Percentage of Literate People Aged 15 Years and Over by Age Group in Kabupaten Teluk Bintuni, 2020 and 2021

Kelompok Umur <i>Age Group</i>	2020	2021
(1)	(2)	(3)
15–19	99,69	...
20–24	100,00	...
25–29	98,25	...
30–34	98,06	...
35–39	96,35	...
40–44	90,60	...
45–49	98,45	...
50+	92,55	...
Jumlah/Total		
15–24	99,84	...
15–44	97,43	...
15+	96,83	...
45+	94,83	...

Catatan/Note: ...

Sumber/Source: BPS, Survei Sosial Ekonomi Nasional (Susenas)/BPS–Statistics Indonesia, National Socioeconomic Survey

Tabel
Table 4.1.13

Persentase Penduduk Berumur 7–24 Tahun Menurut Jenis Kelamin, Kelompok Umur Sekolah dan Partisipasi Sekolah di Kabupaten Teluk Bintuni, 2020 dan 2021
Percentage of Population Aged 7–24 Years by Sex, Age Group and School Participation in Teluk Bintuni Regency, 2020 and 2021

Jenis Kelamin dan Kelompok Umur <i>Sex and Age Group</i>	Tidak/Belum Pernah Bersekolah <i>Not/Never Attending School</i>		Masih Bersekolah <i>Attending School</i>		Tidak Bersekolah Lagi <i>Not Attending School Anymore</i>	
	2020	2021	2020	2021	2020	2021
(1)	(2)	(3)	(4)	(5)	(6)	(7)
Laki–Laki/Male						
7–12	0,64	...	96,04	...	3,32	...
13–15	0,00	...	95,27	...	4,73	...
16–18	0,12	...	81,14	...	18,74	...
19–24	0,49	...	20,75	...	78,76	...
7–24	0,42	...	68,83	...	30,75	...
Perempuan/Female						
7–12	0,35	...	96,53	...	3,12	...
13–15	0,00	...	96,47	...	3,53	...
16–18	0,45	...	61,92	...	37,63	...
19–24	4,44	...	21,43	...	74,13	...
7–24	1,40	...	70,95	...	27,65	...
Laki–Laki+Perempuan/ Male + Female						
7–12	0,50	...	96,29	...	3,22	...
13–15	0,00	...	95,94	...	4,06	...
16–18	0,27	...	72,20	...	27,53	...
19–24	2,21	...	21,05	...	76,74	...
7–24	0,89	...	69,85	...	29,25	...

Catatan/Note: ...

Sumber/Source: BPS, Survei Sosial Ekonomi Nasional (Susenas)/BPS–Statistics Indonesia, National Socioeconomic Survey

4.2 KESEHATAN HEALTH

Tabel 4.2.1 **Jumlah Desa/Kelurahan Yang Memiliki Sarana Kesehatan Menurut Kecamatan di Kabupaten Teluk Bintuni, 2019–2021**
Number of Villages¹/Kelurahan Having Health Facilities by Subdistrict in Kabupaten Teluk Bintuni, 2019–2021

Kecamatan Subdistrict	Rumah Sakit Hospital		
	2019	2020	2021
(1)	(2)	(3)	(4)
Fafurwar	–	–	–
Babo	–	–	–
Sumuri	–	–	–
Aroba	–	–	–
Kaitaro	–	–	–
Kuri	–	–	–
Wamesa	–	–	–
Bintuni	1	1	1
Manimeri	–	–	–
Tuhiba	–	–	–
Dataran Beimes	–	–	–
Tembuni	–	–	–
Aranday	–	–	–
Kamundan	–	–	–
Tomu	–	–	–
Weriagar	–	–	–
Moskona Selatan	–	–	–
Meyado	–	–	–
Moskona Barat	–	–	–
Merdey	–	–	–
Biscoop	–	–	–
Masyeta	–	–	–
Moskona Utara	–	–	–
Moskona Timur	–	–	–
Teluk Bintuni	1	1	1

Lanjutan Tabel/*Continued Table* 4.2.1

Kecamatan <i>Subdistrict</i>	Rumah Sakit Bersalin <i>Maternity Hospital</i>		
	2019	2020	2021
(1)	(5)	(6)	(7)
Fafurwar	–	–	–
Babo	–	–	–
Sumuri	–	–	–
Aroba	–	–	–
Kaitaro	–	–	–
Kuri	–	–	–
Wamesa	–	–	–
Bintuni	–	–	–
Manimeri	–	–	–
Tuhiba	–	–	–
Dataran Beimes	–	–	–
Tembuni	–	–	–
Aranday	–	–	–
Kamundan	–	–	–
Tomu	–	–	–
Weriagar	–	–	–
Moskona Selatan	–	–	–
Meyado	–	–	–
Moskona Barat	–	–	–
Merdey	–	–	–
Biscoop	–	–	–
Masyeta	–	–	–
Moskona Utara	–	–	–
Moskona Timur	–	–	–
Teluk Bintuni	0	0	0

Lanjutan Tabel/*Continued Table* 4.2.1

Kecamatan <i>Subdistrict</i>	Poliklinik <i>Polyclinic</i>		
	2019	2020	2021
(1)	(8)	(9)	(10)
Fafurwar	–	–	–
Babo	1	1	1
Sumuri	–	–	–
Aroba	1	1	–
Kaitaro	–	–	–
Kuri	–	–	–
Wamesa	–	–	–
Bintuni	1	1	1
Manimeri	–	–	–
Tuhiba	–	–	–
Dataran Beimes	–	–	–
Tembuni	–	–	–
Aranday	–	–	–
Kamundan	–	–	–
Tomu	–	–	–
Weriagar	–	–	–
Moskona Selatan	–	–	–
Meyado	–	–	–
Moskona Barat	–	–	–
Merdey	–	–	–
Biscoop	–	–	–
Masyeta	–	–	–
Moskona Utara	–	–	–
Moskona Timur	–	–	–
Teluk Bintuni	3	3	2

Lanjutan Tabel/*Continued Table* 4.2.1

Kecamatan <i>Subdistrict</i>	Puskesmas <i>Public Health Center</i>		
	2019	2020	2021
(1)	(11)	(12)	(13)
Fafurwar	1	1	1
Babo	1	1	1
Sumuri	3	2	2
Aroba	1	1	1
Kaitaro	1	1	1
Kuri	1	1	1
Wamesa	–	1	1
Bintuni	1	1	1
Manimeri	1	2	2
Tuhiba	1	1	1
Dataran Beimes	1	1	1
Tembuni	–	–	–
Aranday	1	1	1
Kamundan	1	1	1
Tomu	1	1	1
Weriagar	1	1	1
Moskona Selatan	2	1	1
Meyado	1	1	1
Moskona Barat	1	1	1
Merdey	1	1	1
Biscoop	–	1	1
Masyeta	1	1	1
Moskona Utara	1	1	1
Moskona Timur	1	1	1
Teluk Bintuni	24	25	25

Lanjutan Tabel/*Continued Table 4.2.1*

Kecamatan <i>Subdistrict</i>	Puskesmas Pembantu <i>Subsidiary of Public Health Center</i>		
	2019	2020	2021
(1)	(14)	(15)	(16)
Fafurwar	1	2	3
Babo	–	–	1
Sumuri	6	5	4
Aroba	4	4	4
Kaitaro	3	5	4
Kuri	1	2	2
Wamesa	3	3	3
Bintuni	3	3	3
Manimeri	4	4	4
Tuhiba	1	2	2
Dataran Beimes	–	–	–
Tembuni	3	3	3
Aranday	1	1	1
Kamundan	–	–	–
Tomu	1	1	1
Weriagar	–	–	–
Moskona Selatan	2	2	2
Meyado	3	3	3
Moskona Barat	–	–	–
Merdey	–	–	–
Biscoop	–	–	–
Masyeta	1	1	1
Moskona Utara	1	1	1
Moskona Timur	–	–	–
Teluk Bintuni	38	42	42

Lanjutan Tabel/*Continued Table* 4.2.1

Kecamatan <i>Subdistrict</i>	Apotek <i>Pharmacy</i>		
	2019	2020	2021
(1)	(17)	(18)	(19)
Fafurwar	–	–	–
Babo	–	–	–
Sumuri	–	–	–
Aroba	–	–	–
Kaitaro	–	–	–
Kuri	–	–	–
Wamesa	–	–	–
Bintuni	6	7	7
Manimeri	1	1	1
Tuhiba	–	–	–
Dataran Beimes	–	–	–
Tembuni	–	–	–
Aranday	–	–	–
Kamundan	–	–	–
Tomu	–	–	–
Weriagar	–	–	–
Moskona Selatan	–	–	–
Meyado	–	–	–
Moskona Barat	–	–	–
Merdey	–	–	–
Biscoop	–	–	–
Masyeta	–	–	–
Moskona Utara	–	–	–
Moskona Timur	–	–	–
Teluk Bintuni	7	8	8

Catatan/*Note*:Sumber/*Source*: BPS, Pendataan Potensi Desa (Podes)/BPS–*Statistics Indonesia, Village Potential Data Collecting*

Tabel 4.2.2 Jumlah Tenaga Kesehatan Menurut Kecamatan di Kabupaten Teluk Bintuni, 2020
Number of Medical Personnel by Subdistrict in Teluk Bintuni Regency, 2020

Kecamatan Subdistrict	Dokter Doctor	Perawat Nurse	Bidan Midwife	Farmasi Pharma- ceutical	Ahli Gizi Nutritionist
(1)	(2)	(3)	(4)	(5)	(6)
Fafurwar	–	5	3	–	1
Babo	2	20	7	1	2
Sumuri	1	13	11	2	2
Aroba	–	4	5	1	1
Kaitaro	1	13	5	–	1
Kuri	1	12	4	1	1
Wamesa	–	10	8	–	1
Bintuni	3	30	10	2	4
Manimeri	–	–	–	–	–
Tuhiba	–	10	4	1	1
Dataran Beimes	1	4	2	–	–
Tembuni	–	7	7	1	1
Aranday	–	–	–	–	–
Kamundan	1	7	2	1	1
Tomu	1	19	6	1	2
Weriagar	1	8	4	–	–
Moskona Selatan	1	6	5	1	–
Meyado	1	6	7	1	1
Moskona Barat	1	5	3	1	1
Merdey	1	10	5	1	1
Biscoop	–	–	–	–	–
Masyeta	–	5	4	–	1
Moskona Utara	–	8	1	–	1
Moskona Timur	–	7	3	–	–
Teluk Bintuni	16	209	106	15	23

Catatan/Note: ...

Sumber/Source: Dinas Kesehatan Kabupaten Teluk Bintuni/Health Service of Teluk Bintuni Regency

Tabel 4.2.3
Table

Jumlah Rumah Sakit Umum, Rumah Sakit Khusus, Rumah Sakit/Rumah Bersalin, Puskesmas, Klinik/Balai Kesehatan, Posyandu, dan Polindes Menurut Kecamatan di Kabupaten Teluk Bintuni, 2019 dan 2020

Number of General Hospital, Special Hospital, Maternity Hospital and Public Health Center, Medical Clinic, Integrated Service Post, Village maternity Cottage by Subdistrict in Teluk Bintuni Regency, 2019 and 2020

Kecamatan Subdistrict	Rumah Sakit Umum General Hospital		Rumah Sakit Khusus Special Hospital	
	2019	2020	2019	2020
(1)	(2)	(3)	(4)	(5)
Fafurwar	–	–	–	–
Babo	–	–	–	–
Sumuri	–	–	–	–
Aroba	–	–	–	–
Kaitaro	–	–	–	–
Kuri	–	–	–	–
Wamesa	–	–	–	–
Bintuni	1	1	–	–
Manimeri	–	–	–	–
Tuhiba	–	–	–	–
Dataran Beimes	–	–	–	–
Tembuni	–	–	–	–
Aranday	–	–	–	–
Kamundan	–	–	–	–
Tomu	–	–	–	–
Weriagar	–	–	–	–
Moskona Selatan	–	–	–	–
Meyado	–	–	–	–
Moskona Barat	–	–	–	–
Merdey	–	–	–	–
Biscoop	–	–	–	–
Masyeta	–	–	–	–
Moskona Utara	–	–	–	–
Moskona Timur	–	–	–	–
Teluk Bintuni	1	1	–	–

Lanjutan Tabel/Continued Table 4.2.3

Kecamatan Subdistrict	Rumah Sakit Bersalin/ Rumah Bersalin Maternity Hospital		Puskesmas Public Health Center	
	2019	2020	2019	2020
(1)	(6)	(7)	(8)	(9)
Fafurwar	–	–	1	1
Babo	–	–	1	1
Sumuri	–	–	2	2
Aroba	–	–	1	1
Kaitaro	–	–	1	1
Kuri	–	–	1	1
Wamesa	–	–	1	1
Bintuni	–	–	1	1
Manimeri	–	–	2	2
Tuhiba	–	–	1	1
Dataran Beimes	–	–	1	1
Tembuni	–	–	1	1
Aranday	–	–	–	–
Kamundan	–	–	1	1
Tomu	–	–	1	1
Weriagar	–	–	1	1
Moskona Selatan	–	–	1	1
Meyado	–	–	1	1
Moskona Barat	–	–	1	1
Merdey	–	–	1	1
Biscoop	–	–	–	–
Masyeta	–	–	1	1
Moskona Utara	–	–	1	1
Moskona Timur	–	–	1	1
Teluk Bintuni	–	–	24	24

Lanjutan Tabel/*Continued Table 4.2.3*

Kecamatan Subdistrict	Klinik/Balai Kesehatan Medical Clinic		Posyandu Integrated Service Post		Polindes Village Maternity Cottage	
	2019	2020	2019	2020	2019	2020
(1)	(10)	(11)	(12)	(13)	(14)	(15)
Fafurwar	–	–	7	7	–	–
Babo	–	–	5	5	–	–
Sumuri	2	2	12	12	–	–
Aroba	–	–	7	7	–	–
Kaitaro	–	–	7	7	–	–
Kuri	–	–	5	5	–	–
Wamesa	–	–	5	5	–	–
Bintuni	2	2	19	19	–	–
Manimeri	–	–	21	21	–	–
Tuhiba	–	–	3	3	–	–
Dataran Beimes	–	–	2	2	–	–
Tembuni	–	–	6	6	–	–
Aranday	–	–	9	9	–	–
Kamundan	–	–	5	5	–	–
Tomu	–	–	5	5	–	–
Weriagar	–	–	6	6	–	–
Moskona Selatan	–	–	6	6	–	–
Meyado	–	–	5	5	–	–
Moskona Barat	–	–	2	2	–	–
Merdey	–	–	6	6	–	–
Biscoop	–	–	–	–	–	–
Masyeta	–	–	2	2	–	–
Moskona Utara	–	–	6	6	–	–
Moskona Timur	–	–	2	2	–	–
Teluk Bintuni	4	4	153	153	–	–

Catatan/Note: ...

Sumber/Source: Dinas Kesehatan Kabupaten Teluk Bintuni / Health Service of Teluk Bintuni Regency

Tabel
Table 4.2.5**Jumlah Balita Yang Pernah Mendapat Imunisasi Menurut Jenis Imunisasi dan Kecamatan di Kabupaten Teluk Bintuni, 2019****Number of Children Under Five Year Old Who Had Immunization by Type of Immunization and Subdistrict in Teluk Bintuni Regency, 2019**

Kecamatan Subdistrict	BCG	DPT			Campak Measless
		1	2	3	
(1)	(2)	(3)	(4)	(5)	(6)
Fafurwar	27	37	35	25	18
Babo	87	66	69	83	92
Sumuri	95	130	123	137	90
Aroba	48	31	41	31	25
Kaitaro	19	25	33	25	22
Kuri	16	15	18	16	17
Wamesa	19	2	3	3	2
Bintuni	421	389	394	387	280
Manimeri	244	246	244	236	257
Tuhiba	33	30	30	28	20
Dataran Beimes	10	5	10	9	10
Tembuni	18	23	19	18	20
Aranday ¹
Kamundan	15	19	25	34	11
Tomu	76	58	67	68	68
Weriagar	13	22	30	28	22
Moskona Selatan	8	6	5	11	11
Meyado	25	32	33	32	31
Moskona Barat	9	9	10	5	7
Merdey	24	17	18	16	9
Biscoop ²
Masyeta	10	11	12	11	9
Moskona Utara	21	19	14	12	6
Moskona Timur	17	30	23	10	7
Teluk Bintuni	1 255	1 222	1 256	1 225	1 034

Lanjutan Tabel/*Continued Table* 4.2.5

Kecamatan Subdistrict	Polio			
	1	2	3	4
(1)	(7)	(8)	(9)	(10)
Fafurwar	28	30	27	12
Babo	87	66	69	83
Sumuri	107	132	122	142
Aroba	42	31	41	31
Kaitaro	19	25	33	25
Kuri	16	15	18	16
Wamesa	19	2	3	3
Bintuni	408	376	366	367
Manimeri	246	240	238	230
Tuhiba	33	30	30	28
Dataran Beimes	12	5	10	11
Tembuni	18	23	19	21
Aranday ¹
Kamundan	15	28	36	25
Tomu	76	58	67	68
Weriagar	13	22	30	27
Moskona Selatan	9	7	5	11
Meyado	25	32	33	30
Moskona Barat	9	9	6	5
Merdey	24	17	18	16
Biscoop ²
Masyeta	10	11	12	11
Moskona Utara	19	18	14	11
Moskona Timur	17	25	24	8
Teluk Bintuni	1 252	1 202	1 221	1 181

Lanjutan Tabel/Continued Table 4.2.5

Kecamatan Subdistrict	Hepatitis B			
	0	1	2	3
(1)	(11)	(12)	(13)	(14)
Fafurwar	29	37	35	25
Babo	80	66	69	83
Sumuri	91	130	123	137
Aroba	30	31	41	31
Kaitaro	24	25	33	25
Kuri	17	15	18	16
Wamesa	11	2	3	3
Bintuni	401	389	394	387
Manimeri	258	246	244	236
Tuhiba	30	30	30	28
Dataran Beimes	8	5	10	9
Tembuni	17	23	19	18
Aranday ¹
Kamundan	19	19	25	34
Tomu	79	58	67	68
Weriagar	26	22	30	28
Moskona Selatan	18	6	5	11
Meyado	28	32	33	32
Moskona Barat	6	9	10	5
Merdey	22	17	18	16
Biscoop ²
Masyeta	11	11	12	11
Moskona Utara	13	19	14	12
Moskona Timur	11	30	23	10
Teluk Bintuni	1 229	1 222	1 256	1 225

Catatan/Note: ¹Data masih tergabung dengan Kecamatan Tomu/Data still merged with Tomu Subdistrict

²Data masih tergabung dengan Kecamatan Merdey/Data still merged with Merdey Subdistrict

Sumber/Source: Dinas Kesehatan Kabupaten Teluk Bintuni / Health Service of Teluk Bintuni Regency

Tabel
Table 4.2.6**Jumlah Bayi Lahir, Bayi Berat Badan Lahir Rendah (BBLR), BBLR Dirujuk, dan Bergizi Buruk Menurut Kecamatan di Kabupaten Teluk Bintuni, 2019**
Number of Born, BBLR, Referred BBLR, and Bad Nutrition by Subdistrict in Teluk Bintuni Regency, 2019

Kecamatan Subdistrict	Bayi Lahir Born	BBLR		Gizi Buruk Bad Nutrition
		Jumlah Total	Dirujuk Referred	
(1)	(2)	(3)	(4)	(5)
Fafurwar	40	–	–	–
Babo	78	2	2	–
Sumuri	132	10	4	–
Aroba	37	2	–	–
Kaitaro	30	–	–	–
Kuri	17	–	–	–
Wamesa	36	–	–	–
Bintuni	444	42	2	–
Manimeri	245	12	11	–
Tuhiba	14	–	–	–
Dataran Beimes	10	–	–	–
Tembuni	14	–	–	–
Aranday ¹	...	--	–	–
Kamundan	30	–	–	–
Tomu	0	3	3	1
Weriagar	18	2	1	–
Moskona Selatan	14	1	–	1
Meyado	30	–	–	–
Moskona Barat	8	–	–	–
Merdey	16	–	–	–
Biscoop ²	–	–	–	–
Masyeta	13	–	–	–
Moskona Utara	3	–	–	–
Moskona Timur	9	–	–	–
Teluk Bintuni	1 238	74	23	2

Catatan/Note:

Sumber/Source: Dinas Kesehatan Kabupaten Teluk Bintuni / Health Service of Teluk Bintuni Regency

Tabel 4.2.7 Jumlah Bayi Lahir Hidup, Jumlah Balita dan Kematian Menurut Kecamatan di Kabupaten Teluk Bintuni, 2019
Number of Live Born, Baby, Death by Subdistrict in Teluk Bintuni Regency, 2019

Kecamatan Subdistrict	Bayi Lahir Hidup Live Born	Balita Under Five Years	Meninggal Death
(1)	(2)	(3)	(4)
Fafurwar	40	229	–
Babo	78	277	–
Sumuri	132	575	–
Aroba	37	215	–
Kaitaro	30	136	2
Kuri	17	147	–
Wamesa	36	221	1
Bintuni	444	1 530	–
Manimeri	245	1 075	2
Tuhiba	14	187	–
Dataran Beimes	10	52	–
Tembuni	14	72	2
Aranday ¹
Kamundan	30	103	2
Tomu	–	492	2
Weriagar	18	188	–
Moskona Selatan	14	60	–
Meyado	30	147	–
Moskona Barat	8	41	–
Merdey	16	141	2
Biscoop ²
Masyeta	13	99	–
Moskona Utara	3	58	–
Moskona Timur	9	47	–
Teluk Bintuni	1 238	6 092	23

Catatan/Note: ¹Data masih tergabung dengan Kecamatan Tomu/Data still merged with Tomu Subdistrict

²Data masih tergabung dengan Kecamatan Merdey/Data still merged with Merdey Subdistrict

Sumber/Source: Dinas Kesehatan Kabupaten Teluk Bintuni / Health Service of Teluk Bintuni Regency

Tabel
Table 4.2.8**Jumlah Kunjungan Pasien Menurut Jenis Kunjungan, Jenis Kelamin dan Kecamatan di Kabupaten Teluk Bintuni, 2019**
Number of Patient Visit by Kind of Visit, Sex and Subdistrict in Teluk Bintuni Regency, 2019

Kecamatan Subdistrict	Rawat Jalan/Outpatient		Rawat Inap/Inpatient	
	L	P	L	P
(1)	(2)	(3)	(4)	(5)
Fafurwar	1 099	1 630	–	–
Babo	3 767	4 479	80	72
Sumuri	2 931	3 132	57	91
Aroba	1 501	1 566	–	–
Kaitaro	498	710	–	–
Kuri	382	354	–	–
Wamesa	1 243	1 125	–	–
Bintuni	19 192	24 804	1 113	1 864
Manimeri	7 179	12 301	129	225
Tuhiba	638	754	–	–
Dataran Beimes	683	721	1	2
Tembuni	1 145	947	–	–
Aranday ¹
Kamundan	580	575	–	–
Tomu	1 971	2 736	39	56
Weriagar	969	1 082	–	–
Moskona Selatan	731	623	–	–
Meyado	2 758	1 974	9	8
Moskona Barat	674	506	–	–
Merdey	1 697	1 724	–	–
Biscoop ²
Masyeta	174	231	–	–
Moskona Utara	–	–	–	–
Moskona Timur	1 556	1 167	–	–
Teluk Bintuni	51 368	63 141	1 428	2 318

Catatan/Note: ¹Data masih tergabung dengan Kecamatan Tomu/Data still merged with Tomu Subdistrict

²Data masih tergabung dengan Kecamatan Merdey/Data still merged with Merdey Subdistrict

Sumber/Source: Dinas Kesehatan Kabupaten Teluk Bintuni / Health Service of Teluk Bintuni Regency

Tabel
Table 4.2.9**Jumlah PPLKB, Klinik KB, Tim Operasional KB Dan PPKBD Menurut Kecamatan di Kabupaten Teluk Bintuni, 2021**
Number of PPLKB, Family Planning Clinic, Operational Team KB And PPKBD by Subdistrict in Teluk Bintuni Regency, 2021

Kecamatan Subdistrict	PPLKB	PKB	PPKBD	Klinik KB	Sub PPKBD
(1)	(2)	(3)	(4)	(5)	(6)
Fafurwar	–	–	3	1	3
Babo	–	1	4	2	4
Sumuri	–	1	5	3	5
Aroba	–	1	6	2	6
Kaitaro	–	–	5	1	5
Kuri	–	–	5	1	5
Wamesa	–	–	4	1	4
Bintuni	–	1	7	3	7
Manimeri	–	1	8	3	8
Tuhiba	–	1	5	1	5
Dataran Beimes	–	–	5	1	5
Tembuni	–	–	4	1	4
Aranday	–	–	4	1	4
Kamundan	–	–	4	1	4
Tomu	–	1	4	2	4
Weriagar	–	–	4	1	4
Moskona Selatan	–	–	5	1	5
Meyado	–	1	4	1	4
Moskona Barat	–	–	4	1	4
Merdey	–	–	9	1	9
Biscoop	–	–	7	1	7
Masyeta	–	–	4	1	4
Moskona Utara	–	–	4	1	4
Moskona Timur	–	–	3	1	3
Teluk Bintuni	0	8	117	33	117

Catatan/Note: ...

Sumber/Source: Dinas Pemberdayaan Perempuan, Perlindungan Anak, dan Keluarga Berencana / *Woman Empowerment, Children Protection and Family Planning of Teluk Bintuni Regency*

Tabel
Table 4.2.10**Jumlah Akseptor Aktif Menurut Pemakaian Alat Kontrasepsi dan Kecamatan di Kabupaten Teluk Bintuni, 2021****Number of Active Acceptors by Contraceptive Methods and Subdistrict in Teluk Bintuni Regency, 2021**

Kecamatan Subdistrict	IUD Spiral	Pil Pill	Suntikan Injection	Kondom Condom	Susuk Shape	Lainnya Others	Jumlah Total
(1)	(2)	(3)	(4)	(5)	(6)	(7)	(8)
Fafurwar	–	–	101	–	4	–	105
Babo	–	31	215	–	–	–	246
Sumuri	6	62	266	12	41	–	387
Aroba	–	34	161	–	3	–	198
Kaitaro	–	–	–	–	–	–	–
Kuri	–	–	–	–	–	–	–
Wamesa	–	–	–	–	–	–	–
Bintuni	20	35	415	10	15	–	495
Manimeri	–	316	1 110	7	15	–	1 448
Tuhiba	–	17	49	–	3	–	69
Dataran Beimes	–	–	–	–	–	–	–
Tembuni	8	53	81	2	29	–	173
Aranday	–	–	–	–	–	–	–
Kamundan	–	–	–	–	–	–	–
Tomu	–	10	374	–	–	–	384
Weriagar	–	–	262	–	–	–	262
Moskona Selatan	–	8	41	–	–	–	49
Meyado	–	10	204	11	5	–	230
Moskona Barat	–	–	–	–	–	–	–
Merdey	–	–	–	–	–	–	–
Biscoop	–	–	–	–	–	–	–
Masyeta	–	–	37	–	–	–	37
Moskona Utara	–	–	–	–	–	–	–
Moskona Timur	–	–	–	–	–	–	–
Teluk Bintuni	34	576	3 316	42	115	0	4 083

Catatan/Note: ...

Sumber/Source: Dinas Pemberdayaan Perempuan, Perlindungan Anak, dan Keluarga Berencana / Woman Empowerment, Children Protection and Family Planning of Teluk Bintuni Regency

Tabel 4.2.11 Jumlah Akseptor Baru Menurut Pemakaian Alat Kontrasepsi dan Kecamatan di Kabupaten Teluk Bintuni, 2021
Number of New Acceptors by Contraceptive Methods and Subdistrict in Teluk Bintuni Regency, 2021

Kecamatan Subdistrict	IUD Spiral	Pil Pill	Suntikan Injection	Kondom Condom	Susuk Shape	Lainnya Others	Jumlah Total
(1)	(2)	(3)	(4)	(5)	(6)	(7)	(8)
Fafurwar	1	–	18	–	6	–	25
Babo	–	14	87	–	9	–	110
Sumuri	–	21	49	2	20	–	92
Aroba	–	2	18	–	–	–	20
Kaitaro	–	–	–	–	–	–	–
Kuri	–	–	–	–	–	–	–
Wamesa	–	–	–	–	–	–	–
Bintuni	40	7	45	5	17	10	124
Manimeri	4	8	70	7	44	–	133
Tuhiba	3	1	13	–	5	–	22
Dataran Beimes	–	–	–	–	–	–	–
Tembuni	–	–	–	–	6	–	6
Aranday	–	–	–	–	–	–	–
Kamundan	–	–	–	–	–	–	–
Tomu	–	–	39	2	–	–	41
Weriagar	–	–	19	–	2	–	21
Moskona Selatan	–	–	–	–	–	–	–
Meyado	1	–	2	–	7	–	10
Moskona Barat	–	–	–	–	–	–	–
Merdey	–	–	–	–	–	–	–
Biscoop	–	–	–	–	–	–	–
Masyeta	–	–	1	–	–	–	1
Moskona Utara	–	–	–	–	–	–	–
Moskona Timur	–	–	–	–	–	–	–
Teluk Bintuni	49	53	361	16	116	10	605

Catatan/Note: ...

Sumber/Source: Dinas Pemberdayaan Perempuan, Perlindungan Anak, dan Keluarga Berencana / *Woman Empowerment, Children Protection and Family Planning of Teluk Bintuni Regency*

Tabel
Table 4.2.12**Target dan Realisasi Akseptor Keluarga Berencana Menurut Kecamatan di Kabupaten Teluk Bintuni, 2021**
Target and Realization of Family Planning Acceptors by Subdistrict in Teluk Bintuni Regency, 2021

Kecamatan Subdistrict	Akseptor Aktif / Active Acceptors			Akseptor Baru / New Acceptors		
	Target Target	Realisasi Realization	Persentase Percentage	Target Target	Realisasi Realization	Persentase Percentage
(1)	(2)	(3)	(4)	(5)	(6)	(7)
Fafurwar	137	105	76,64	15	25	166,67
Babo	406	246	60,59	121	110	90,91
Sumuri	444	387	87,16	133	92	69,17
Aroba	239	198	82,85	72	20	27,78
Kaitaro	113	–	–	34	–	–
Kuri	117	–	–	35	–	–
Wamesa	157	–	–	47	–	–
Bintuni	3 186	495	15,54	956	124	12,97
Manimeri	920	1 448	157,39	395	133	33,67
Tuhiba	121	69	57,02	52	22	42,31
Dataran Beimes	68	–	–	29	–	–
Tembuni	106	173	163,21	46	6	13,04
Aranday	156	–	–	67	–	–
Kamundan	117	–	–	50	–	–
Tomu	340	384	112,94	146	41	28,08
Weriagar	199	262	131,66	85	21	24,71
Moskona Selatan	76	49	64,47	33	–	–
Meyado	144	230	159,72	62	10	16,13
Moskona Barat	57	–	–	24	–	–
Merdey	98	–	–	42	–	–
Biscoop	71	–	–	30	–	–
Masyeta	55	37	67,27	23	1	4,35
Moskona Utara	71	–	–	30	–	–
Moskona Timur	127	–	–	54	–	–
Teluk Bintuni	7 525	4 083	54,26	3 364	605	17,98

Catatan/Note: ...

Sumber/Source: Dinas Pemberdayaan Perempuan, Perlindungan Anak, dan Keluarga Berencana / Woman Empowerment, Children Protection and Family Planning of Teluk Bintuni Regency

Tabel 4.2.13 **Perkiraan Banyaknya Pasangan Usia Subur (PUS) dan Akseptor Aktif Menurut Kecamatan di Kabupaten Teluk Bintuni, 2021**
Estimated Eligible Couple Count and Active Acceptors by Subdistrict in Teluk Bintuni Regency, 2021

Kecamatan Subdistrict	Perkiraan PUS Estimated Eligible Couple	Akseptor Aktif Active Acceptors	Persentase Percentage
(1)	(2)	(3)	(4)
Fafurwar	195	105	53,85
Babo	580	246	42,41
Sumuri	1 109	387	34,90
Aroba	341	198	58,06
Kaitaro	1 159	–	–
Kuri	1 567	–	–
Wamesa	224	–	–
Bintuni	4 552	495	10,87
Manimeri	1 315	1 448	110,11
Tuhiba	174	69	39,66
Dataran Beimes	97	–	–
Tembuni	145	173	119,31
Aranday	224	–	–
Kamundan	168	–	–
Tomu	485	384	79,18
Weriagar	284	262	92,25
Moskona Selatan	109	49	44,95
Meyado	205	230	112,20
Moskona Barat	82	–	–
Merdey	140	–	–
Biscoop	101	–	–
Masyeta	78	37	47,44
Moskona Utara	101	–	–
Moskona Timur	182	–	–
Teluk Bintuni	11 216	4 083	36,40

Catatan/Note: ...

Sumber/Source: Dinas Pemberdayaan Perempuan, Perlindungan Anak, dan Keluarga Berencana / *Woman Empowerment, Children Protection and Family Planning of Teluk Bintuni Regency*

Tabel
Table 4.2.14

Persentase Wanita Berumur 10 Tahun keatas yang Pernah Kawin Menurut Umur Perkawinan Pertama di Kabupaten Teluk Bintuni, 2019 dan 2020
Percentage of Women Aged 10 Years or More Who Ever Been Married by First Marriage Age in Teluk Bintuni Regency, 2019 and 2020

Umur Kawin Pertama <i>First Marriage Age</i>	2019	2020
(1)	(2)	(3)
≤ 15	7,99	7,62
16–18	22,74	18,47
19–24	46,98	54,56
25+	22,28	19,35
Jumlah <i>Total</i>	100,00	100,00

Catatan/Note: ...

Sumber/Source: BPS, Survei Sosial Ekonomi Nasional (Susenas)/BPS–Statistics Indonesia, National Socioeconomic Survey

Tabel
Table 4.2.15

Persentase Wanita Berumur 10 Tahun keatas yang Pernah Kawin Menurut Penggunaan Alat/Cara KB di Kabupaten Teluk Bintuni, 2019 dan 2020
Percentage of Women Aged 10 Years or More Who Ever Been Married by Participation of Family Planning in Teluk Bintuni Regency, 2019 and 2020

Penggunaan KB Participation of Family Planning	2019	2020
(1)	(2)	(3)
Ya, Pernah <i>Yes, Was Participating</i>	13,03	16,04
Ya, Sedang <i>Yes, Are Participating</i>	36,60	33,02
Tidak <i>No</i>	50,37	50,94
Jumlah Total	100,00	100,00

Catatan/Note: ...

Sumber/Source: BPS, Survei Sosial Ekonomi Nasional (Susenas)/BPS–Statistics Indonesia, National Socioeconomic Survey

Tabel
Table 4.2.16

Persentase Wanita Berumur 10 Tahun keatas yang Pernah Kawin Menurut Alat/Cara KB yang Digunakan di Kabupaten Teluk Bintuni, 2019 dan 2020
Percentage of Women Aged 10 Years or More Who Ever Been Married by Family Planning Method in Teluk Bintuni Regency, 2019 and 2020

Alat/Cara KB Family Planning Method	2019	2020
(1)	(2)	(3)
MOW	3,32	2,40
MOP	–	–
IUD/AKDR/Spiral	9,00	8,38
Suntikan/Injection	48,50	64,67
Susuk KB/Implan/Shape/Implant	14,41	9,58
Pil/Pill	19,80	11,38
Kondom Pria/Male Condom	–	–
Kondom Wanita/Female Condom	–	–
Metode Menyusui alami/Breastfeeding	0,63	–
Pantang Berkala/Periodic Abstinence	4,10	2,99
Lainnya/Others	0,25	0,60
Total	100,00	100,00

Catatan/Note: ...

Sumber/Source: BPS, Survei Sosial Ekonomi Nasional (Susenas)/BPS–Statistics Indonesia, National Socioeconomic Survey

4.3 AGAMA DAN SOSIAL LAINNYA RELIGION AND OTHER SOCIAL AFFAIRS

Tabel 4.3.1 Jumlah Penduduk Menurut Kecamatan dan Agama yang Dianut di Kabupaten Teluk Bintuni, 2021
Population by Subdistrict and Religion in Teluk Bintuni Regency, 2021

Kecamatan Subdistrict	Islam	Protestan Protestant	Katolik Catholic	Hindu	Budha Buddha	Lainnya Others
(1)	(2)	(3)	(4)	(5)	(6)	(7)
Fafurwar	25	–	1 149	–	–	–
Babo	2 265	1 717	1 201	–	–	–
Sumuri	2 540	1 272	1 254	–	–	–
Aroba	1 055	282	871	–	–	–
Kaitaro	1 011	569	2	–	–	–
Kuri	74	1 294	39	–	–	–
Wamesa	53	1 123	48	–	–	–
Bintuni	21 233	8 946	4 353	46	19	–
Manimeri	2 854	2 761	979	1	–	–
Tuhiba	742	20	689	–	–	–
Dataran Beimes	59	517	3	–	–	–
Tembuni	410	366	781	–	–	–
Aranday	1 606	145	502	–	–	–
Kamundan	1 014	125	19	–	–	–
Tomu	2 390	105	53	–	–	–
Weriagar	893	80	1 586	–	–	–
Moskona Selatan	295	503	821	–	–	–
Meyado	1 093	393	834	–	–	–
Moskona Barat	59	571	319	–	–	–
Merdey	36	293	799	–	–	–
Biscoop	67	74	69	–	–	–
Masyeta	–	594	278	–	–	–
Moskona Utara	124	528	359	–	–	–
Moskona Timur	22	404	394	–	–	–
Teluk Bintuni	39 920	22 680	17 400	47	19	0

Catatan/Note: ...

Sumber/Source: Kantor Kementerian Agama Kabupaten Teluk Bintuni/Minister of Religious Affairs Teluk Bintuni Regency

Tabel
Table 4.3.2**Jumlah Tempat Peribadatan Menurut Kecamatan di Kabupaten Teluk Bintuni, 2021**
Number of Places of Worship by Subdistrict in Teluk Bintuni Regency, 2021

Kecamatan Subdistrict	Masjid Mosque	Mushola Pray Room	Gereja Protestan Protestant Church	Gereja Katholik Catholic Church	Pura Temple	Vihara
(1)	(2)	(3)	(4)	(5)	(6)	(7)
Fafurwar	–	–	2	5	–	–
Babo	5	3	7	3	–	–
Sumuri	13	4	9	4	–	–
Aroba	3	1	6	1	–	–
Kaitaro	4	–	3	–	–	–
Kuri	–	–	11	1	–	–
Wamesa	–	–	6	–	–	–
Bintuni	24	8	30	3	–	–
Manimeri	22	17	19	4	–	–
Tuhiba	3	1	3	2	–	–
Dataran Beimes	–	–	12	–	–	–
Tembuni	1	–	7	3	–	–
Aranday	7	–	4	2	–	–
Kamundan	2	–	5	–	–	–
Tomu	3	–	3	–	–	–
Weriagar	2	–	3	1	–	–
Moskona Selatan	1	–	5	2	–	–
Meyado	4	1	4	2	–	–
Moskona Barat	–	–	6	1	–	–
Merdey	1	1	6	3	–	–
Biscoop	–	–	3	1	–	–
Masyeta	–	–	5	1	–	–
Moskona Utara	–	–	5	1	–	–
Moskona Timur	–	–	6	1	–	–
Teluk Bintuni	95	36	170	41	0	0

Catatan/Note: ...

Sumber/Source: Kantor Kementerian Agama Kabupaten Teluk Bintuni/Minister of Religious Affairs Teluk Bintuni Regency

Tabel 4.3.3 Jumlah Desa yang Mengalami Bencana Alam¹ Menurut Kecamatan di Kabupaten Teluk Bintuni, 2019–2021
Number of Villages that Had Natural Disaster¹ by Subdistrict in Teluk Bintuni Regency, 2019–2021

Kecamatan Subdistrict	Banjir/Flood		
	2019	2020	2021
(1)	(2)	(3)	(4)
Fafurwar	–	–	–
Babo	–	–	–
Sumuri	1	1	1
Aroba	–	–	–
Kaitaro	–	–	–
Kuri	1	2	–
Wamesa	2	1	2
Bintuni	5	5	4
Manimeri	–	–	5
Tuhiba	–	4	7
Dataran Beimes	–	–	–
Tembuni	6	4	2
Aranday	–	–	–
Kamundan	–	–	–
Tomu	–	–	–
Weriagar	–	–	–
Moskona Selatan	5	4	3
Meyado	3	1	–
Moskona Barat	–	–	–
Merdey	–	–	–
Biscoop	–	–	–
Masyeta	–	–	1
Moskona Utara	–	–	–
Moskona Timur	–	–	–
Teluk Bintuni	23	22	25

Lanjutan Tabel/*Continued Table* 4.3.3

Kecamatan Subdistrict	Gempa Bumi/ <i>Earthquake</i>		
	2019	2020	2021
(1)	(5)	(6)	(7)
Fafurwar	–	–	–
Babo	–	–	1
Sumuri	–	–	–
Aroba	1	–	6
Kaitaro	–	–	–
Kuri	7	–	–
Wamesa	2	1	–
Bintuni	–	–	3
Manimeri	–	–	–
Tuhiba	–	–	1
Dataran Beimes	–	–	–
Tembuni	–	–	–
Aranday	–	–	–
Kamundan	–	–	–
Tomu	–	–	–
Weriagar	–	–	–
Moskona Selatan	–	–	–
Meyado	–	–	–
Moskona Barat	–	–	–
Merdey	–	–	–
Biscoop	–	–	–
Masyeta	–	–	2
Moskona Utara	–	–	10
Moskona Timur	–	–	–
Teluk Bintuni	10	1	23

Lanjutan Tabel/Continued Table 4.3.3

Kecamatan Subdistrict	Tanah Longsor/Landslide		
	2019	2020	2021
(1)	(8)	(9)	(10)
Fafurwar	–	–	–
Babo	–	–	–
Sumuri	–	–	–
Aroba	–	–	–
Kaitaro	–	–	–
Kuri	1	1	–
Wamesa	–	–	–
Bintuni	1	–	–
Manimeri	–	–	–
Tuhiba	–	–	1
Dataran Beimes	–	–	–
Tembuni	–	–	–
Aranday	–	–	–
Kamundan	–	–	–
Tomu	–	–	–
Weriagar	–	–	–
Moskona Selatan	2	–	–
Meyado	–	–	–
Moskona Barat	–	–	–
Merdey	–	–	–
Biscoop	–	–	–
Masyeta	–	–	–
Moskona Utara	1	–	–
Moskona Timur	–	–	–
Teluk Bintuni	5	1	1

Catatan/Note: ¹ Kejadian dalam setahun sebelum tahun pencacahan / Occurance in the last one year before the enumeration year
 Sumber/Source: BPS, Pendataan Potensi Desa (Podes)/BPS–Statistics Indonesia, Village Potential Data Collecting

Tabel
Table 4.3.4**Jumlah Rohaniawan Menurut Kecamatan dan Agama di Kabupaten Teluk Bintuni, 2021**
Number of Spiritualist by Subdistrict and Religion in Teluk Bintuni Regency, 2021

Kecamatan Subdistrict	Islam	Protestan Protestant	Katolik Catholic	Hindu	Budha Buddha	Lainnya Others
(1)	(2)	(3)	(4)	(5)	(6)	(7)
Fafurwar	–	1	–	–	–	–
Babo	7	11	–	–	–	–
Sumuri	13	5	2	–	–	–
Aroba	2	8	–	–	–	–
Kaitaro	3	1	–	–	–	–
Kuri	–	2	–	–	–	–
Wamesa	–	7	–	–	–	–
Bintuni	21	58	6	–	–	–
Manimeri	9	44	4	–	–	–
Tuhiba	5	22	–	–	–	–
Dataran Beimes	–	3	–	–	–	–
Tembuni	2	4	–	–	–	–
Aranday	10	2	–	–	–	–
Kamundan	7	–	–	–	–	–
Tomu	6	1	–	–	–	–
Weriagar	2	–	–	–	–	–
Moskona Selatan	2	1	–	–	–	–
Meyado	2	4	–	–	–	–
Moskona Barat	–	7	–	–	–	–
Merdey	1	5	1	–	–	–
Biscoop	–	10	–	–	–	–
Masyeta	–	16	–	–	–	–
Moskona Utara	–	6	–	–	–	–
Moskona Timur	–	1	–	–	–	–
Teluk Bintuni	92	219	13	0	0	0

Catatan/Note: ...

Sumber/Source: Kantor Kementerian Agama Kabupaten Teluk Bintuni/Minister of Religious Affairs Teluk Bintuni Regency

Tabel
Table 4.3.5**Jumlah Jamaah Haji yang Diberangkatkan ke Tanah Suci (Makkah) Menurut Kecamatan di Kabupaten Teluk Bintuni, 2020****Number of Pilgrims Were Go To The Holy Land (Mecca) by Subdistrict in Teluk Bintuni Regency, 2020**

Kecamatan Subdistrict	Laki-Laki Male	Perempuan Female	Jumlah Total
(1)	(2)	(3)	(4)
Fafurwar	–	–	–
Babo	4	3	7
Sumuri	1	–	1
Aroba	–	–	–
Kaitaro	–	–	–
Kuri	–	–	–
Wamesa	–	–	–
Bintuni	11	14	25
Manimeri	1	1	2
Tuhiba	–	–	–
Dataran Beimes	–	–	–
Tembuni	–	–	–
Aranday	–	–	–
Kamundan	–	–	–
Tomu	1	1	2
Weriagar	–	–	–
Moskona Selatan	–	–	–
Meyado	–	–	–
Moskona Barat	–	–	–
Merdey	–	–	–
Biscoop	–	–	–
Masyeta	–	–	–
Moskona Utara	–	–	–
Moskona Timur	–	–	–
Teluk Bintuni	18	19	37

Catatan/Note: ...

Sumber/Source: Kantor Kementerian Agama Kabupaten Teluk Bintuni/Minister of Religious Affairs Teluk Bintuni Regency

Tabel
Table 4.3.6**Jumlah Kasus dan Korban Kecelakaan Lalu Lintas di Kabupaten Teluk Bintuni, 2017–2021**
Number Cases and Victims of Traffic Accidents in Teluk Bintuni Regency, 2017–2021

Tahun Year	Jumlah Kasus Number of Cases	Korban/Victims		
		Meninggal/Dead	Luka Berat / Mortality Wounded	Luka Ringan/ Fluent Wounded
(1)	(2)	(3)	(4)	(5)
2017	46	12	15	36
2018	33	8	15	28
2019	20	4	16	19
2020	21	9	12	18
2021	30	9	14	22

Catatan/Note: ...

Sumber/Source: Kepolisian Resort Kabupaten Teluk Bintuni/Resort Police of Teluk Bintuni Regency

Tabel
Table 4.3.7**Jumlah Perkara yang Diterima dan Diselesaikan Menurut Bulan dan Jenis Perkara di Kabupaten Teluk Bintuni, 2021**
Number of Cases Received and Completed by Month and Type of Cases in Teluk Bintuni Regency, 2021

Bulan Month	Perkara Pidana/Criminal Case		Perkara Perdata/Civil Case	
	Diterima/Accepted	Diselesaikan/Solved	Diterima/Accepted	Diselesaikan/Solved
(1)	(2)	(3)	(4)	(5)
Januari/January	11	–	–	–
Februari/February	7	–	–	–
Maret/March	13	–	–	–
April/April	11	–	–	–
Mei/May	8	–	–	–
Juni/June	12	–	–	–
Juli/July	9	–	–	–
Agustus/August	10	–	–	–
September/September	8	–	–	–
Oktober/October	10	–	–	–
November/November	10	–	–	–
Desember/December	13	–	–	–
2021	122	79	0	0

Catatan/Note: ...

Sumber/Source: Kepolisian Resort Kabupaten Teluk Bintuni/Resort Police of Teluk Bintuni Regency

Tabel
Table 4.3.8**Jumlah Pelanggaran Lalu Lintas Menurut Bulan di Kabupaten Teluk Bintuni, 2021**
Number Traffic Transgressions by Months in Teluk Bintuni Regency, 2021

Bulan Month	Jumlah Pelanggaran/ Number of Transgression	Tindakan/Action		Jumlah Denda/Total of Amercement (Rp)
		Tilang/Ticket	Non-Tilang/Non-Ticket	
(1)	(2)	(3)	(4)	(5)
Januari/January	27	–	27	–
Februari/February	125	–	125	–
Maret/March	128	–	128	–
April/April	257	–	257	–
Mei/May	163	–	163	–
Juni/June	243	2	241	500 000
Juli/July	249	–	249	–
Agustus/August	155	5	150	1 250 000
September/September	118	8	110	1 150 000
Oktober/October	112	39	73	9 450 000
November/November	289	105	184	26 750 000
Desember/December	79	–	79	–
2021	1 945	159	1 786	39 100 000

Catatan/Note: ...

Sumber/Source: Kepolisian Resort Kabupaten Teluk Bintuni/Resort Police of Teluk Bintuni Regency

Tabel
Table 4.3.9**Jumlah SKCK yang Dikeluarkan Menurut Bulan dan Tujuan Kabupaten Teluk Bintuni, 2021**
Number of SKCK Issued by Months and Purposes in Teluk Bintuni Regency, 2021

Bulan Month	Melamar Pekerjaan/ Job Application	Mendaftar CPNS/ Civil Servant Application	Mendaftar TNI- Polri/ Military Application	Wali Nikah/ Marriage Guardian
(1)	(2)	(3)	(4)	(5)
Januari/January	61	1	21	–
Februari/February	19	0	98	–
Maret/March	95	7	198	–
April/April	67	3	151	–
Mei/May	24	14	5	–
Juni/June	53	3	65	–
Juli/July	53	3	86	–
Agustus/August	102	0	18	–
September/September	131	0	19	–
Oktober/October	31	1	24	–
November/November	34	1	23	–
Desember/December	46	0	2	–
2021	716	33	710	0

Lanjutan Tabel/*Continued Table* 4.3.9

Bulan Month	Pernikahan dengan TNI–Polri/<i>Marriage with Military Person</i>	Melanjutkan Sekolah/<i>School</i>	Mengurus Tunjangan Veteran/<i>Veteran Allowance Application</i>
(1)	(6)	(7)	(8)
Januari/ <i>January</i>	1	0	–
Februari/ <i>February</i>	5	3	–
Maret/ <i>March</i>	5	6	–
April/ <i>April</i>	30	20	–
Mei/ <i>May</i>	2	16	–
Juni/ <i>June</i>	–	21	–
Juli/ <i>July</i>	0	6	–
Agustus/ <i>August</i>	3	5	–
September/ <i>September</i>	2	3	–
Oktober/ <i>October</i>	3	6	–
November/ <i>November</i>	4	6	–
Desember/ <i>December</i>	3	0	–
2021	58	92	0

Lanjutan Tabel/Continued Table 4.3.9

Bulan Month	Keluar Negeri/Going to Other Country	Pindah/Migration	Lainnya/Others
(1)	(10)	(11)	(12)
Januari/January	–	–	6
Februari/February	–	–	5
Maret/March	–	–	33
April/April	–	–	10
Mei/May	–	–	23
Juni/June	–	–	86
Juli/July	–	–	47
Agustus/August	–	–	21
September/September	–	–	11
Oktober/October	–	–	6
November/November	–	–	2
Desember/December	1	–	83
2021	1	0	333

Catatan/Note: ...

Sumber/Source: Kepolisian Resort Kabupaten Teluk Bintuni/Resort Police of Teluk Bintuni Regency

Tabel
Table 4.3.10**Jumlah Penghuni Rumah Tahanan Negara Menurut
Jenjang Pendidikan di Kabupaten Teluk Bintuni, 2017–
2021**
*Number of Prisoners by Educational Level in Teluk Bintuni
Regency, 2017–2021*

Tingkat Pendidikan <i>Educational Level</i>	2017	2018	2019	2020	2021
(1)	(2)	(3)	(4)	(5)	(6)
≤ SD/Sederajat <i>Up to Primary School</i>	28	31	22	29	33
SMP/Sederajat <i>Lower Secondary School</i>	13	13	16	15	33
SMA/SMK/Sederajat <i>Upper Secondary School</i>	26	26	18	29	21
Perguruan Tinggi <i>College</i>	5	5	4	8	5
Jumlah/Total	75	75	60	81	92

Catatan/Note: ...

Sumber/Source: Rutan Kelas IIB Kabupaten Teluk Bintuni/Class IIB Prison of Teluk Bintuni Regency

Tabel 4.3.11 **Jumlah Penghuni Rumah Tahanan Negara Menurut Kelompok Umur di Kabupaten Teluk Bintuni, 2017–2021**
Table **Number of Prisoners by Age Group in Teluk Bintuni Regency, 2017–2021**

Kelompok Umur Age Group	2017	2018	2019	2020	2021
(1)	(2)	(3)	(4)	(5)	(6)
<13	–	–	–	–	–
13–17	2	–	–	–	1
18–22	8	5	6	9	18
23–30	14	32	22	30	38
31–39	10	15	10	21	18
40–50	21	13	16	16	12
50+	11	6	6	5	5
Jumlah/Total	66	75	60	81	92

Catatan/Note: ...

Sumber/Source: Rutan Kelas IIB Kabupaten Teluk Bintuni/Class IIB Prison of Teluk Bintuni Regency

Tabel
Table 4.3.12**Jumlah Penghuni Rumah Tahanan Menurut Jenis Kasus di
Kabupaten Teluk Bintuni, 2017–2021**
*Number of Prisoners by Case Type in Teluk Bintuni Regency,
2017–2021*

Jenis Kasus Case Type	2017	2018	2019	2020	2021
(1)	(2)	(3)	(4)	(5)	(6)
Pembunuhan <i>Murder</i>	2	4	4	5	10
Pencurian <i>Theft</i>	8	9	3	7	22
Pemerksaan <i>Rape</i>	1	20	19	–	18
Asusila <i>Immoral</i>	15	4	2	2	4
Narkotika <i>Drugs</i>	22	26	21	25	24
KDRT <i>Household Violence</i>	–	–	–	–	–
Korupsi <i>Corruption</i>	13	10	8	7	7
Lainnya <i>Others</i>	5	2	3	35	7
Jumlah/Total	66	75	60	81	92

Catatan/Note: ...

Sumber/Source: Rutan Kelas IIB Kabupaten Teluk Bintuni/Class IIB Prison of Teluk Bintuni Regency

Tabel 4.3.13 Jumlah Dana Desa (Rupiah) Menurut Kecamatan di Kabupaten Teluk Bintuni, 2021
Village Fund (Rp) by Subdistrict in Teluk Bintuni Regency, 2021

Kecamatan Subdistrict	Dana Desa Village Funds
(1)	(2)
Fafurwar	3 717 149 000
Babo	4 282 257 000
Sumuri	6 555 601 000
Aroba	5 223 129 000
Kaitaro	5 090 161 000
Kuri	4 682 573 000
Wamesa	4 175 993 000
Bintuni	6 321 205 000
Manimeri	5 495 403 000
Tuhiba	4 771 821 000
Dataran Beimes	5 430 241 000
Tembuni	3 726 387 000
Aranday	3 879 764 000
Kamundan	4 845 967 000
Tomu	4 390 006 000
Weriagar	6 860 679 000
Moskona Selatan	5 976 277 000
Meyado	3 325 254 000
Moskona Barat	4 644 792 000
Merdey	9 224 968 000
Biscoop	6 333 231 000
Masyeta	3 766 844 000
Moskona Utara	4 627 558 000
Moskona Timur	2 959 522 000
Teluk Bintuni	120 306 782 000

Catatan/Note: ...

Sumber/Source: Dinas Pemberdayaan Masyarakat Desa dan Kampung Kabupaten Teluk Bintuni *Empowering Communities and Villages Service of Teuk Bintuni Regency*

Tabel 4.3.14 Jumlah Korban Kekerasan Terhadap Perempuan Menurut Kelompok Umur di Kabupaten Teluk Bintuni, 2017–2021
Table *Number of Force Victim to Woman by Age Group in Teluk Bintuni Regency, 2017–2021*

Kelompok Umur Age Group	2017	2018	2019	2020	2021
(1)	(2)	(3)	(4)	(5)	(6)
Anak/Kids (0–17)	8	6	8	20	9
Remaja/Teenager(18–25)	3	1	15	0	3
Dewasa/Adult (25+)	11	22	33	1	4
Jumlah Total	22	29	56	21	16

Catatan/Note: ...

Sumber/Source: Dinas Pemberdayaan Perempuan, Perlindungan Anak, dan Keluarga Berencana / *Woman Empowerment, Children Protection and Family Planning of Teluk Bintuni Regency*

Tabel 4.3.15 Jumlah Korban Kekerasan Terhadap Perempuan Menurut Tingkat Pendidikan di Kabupaten Teluk Bintuni, 2017–2021
Number of Force Victim to Woman by Educational Level in Teluk Bintuni Regency, 2017–2021

Tingkat Pendidikan Educational Level	2017	2018	2019	2020	2021
(1)	(2)	(3)	(4)	(5)	(6)
Tidak/Belum Bersekolah <i>Not Attending School</i>	3	1	30	2	–
Belum Tamat SD <i>Not yet Finished Elementary School</i>	1	–	1	6	1
Sekolah Dasar <i>Elementary School</i>	–	1	6	4	1
Sekolah Menengah Pertama <i>Junior High School</i>	4	11	7	9	10
Sekolah Menengah Atas <i>Senior High School</i>	11	14	11	7	4
Perguruan Tinggi <i>University</i>	3	2	1	1	–
Jumlah Total	22	29	56	29	16

Catatan/Note: ...

Sumber/Source: Dinas Pemberdayaan Perempuan, Perlindungan Anak, dan Keluarga Berencana / *Woman Empowerment, Children Protection and Family Planning of Teluk Bintuni Regency*

Tabel
Table 4.3.16**Jumlah Korban Kekerasan Terhadap Perempuan Menurut Status Perkawinan di Kabupaten Teluk Bintuni, 2016–2020**
Number of Force Victim to Woman by Marital Status in Teluk Bintuni Regency, 2016–2020

Status Perkawinan Marital Status	2016	2017	2018	2019	2020
(1)	(2)	(3)	(4)	(5)	(6)
Belum Kawin <i>Not Yet Married</i>	25	7	12	33	7
Kawin <i>Married</i>	17	15	17	22	6
Cerai <i>Separated</i>	–	–	–	1	–
Jumlah Total	42	22	29	56	13

Catatan/Note: ...

Sumber/Source: Dinas Pemberdayaan Perempuan, Perlindungan Anak, dan Keluarga Berencana / *Woman Empowerment, Children Protection and Family Planning of Teluk Bintuni Regency*

Tabel 4.3.17 Jumlah Korban Kekerasan Terhadap Perempuan Menurut Jenis Kekerasan di Kabupaten Teluk Bintuni, 2016–2020
Number of Force Victim to Woman by Type of Violence in Teluk Bintuni Regency, 2016–2020

Jenis Kekerasan Type of Violence	2016	2017	2018	2019	2020
(1)	(2)	(3)	(4)	(5)	(6)
Fisik Physical	1	1	17	32	4
Psikis Psychological	42	8	7	16	3
Seksual Sexual	25	7	7	7	8
Perdagangan Orang Human Trafficking	–	–	–	–	–
Penelantaran Abandonment	17	7	6	1	1
Lainnya Others	15	11	11	–	23
Jumlah Total	100	34	45	56	39

Catatan/Note: ...

Sumber/Source: Dinas Pemberdayaan Perempuan, Perlindungan Anak, dan Keluarga Berencana / Woman Empowerment, Children Protection and Family Planning of Teluk Bintuni Regency

Tabel 4.3.18 Tempat Kejadian Kekerasan Terhadap Perempuan di Kabupaten Teluk Bintuni, 2017–2021
The Scene of Violence to Woman in Teluk Bintuni Regency, 2017–2021

Tempat Kejadian Scene of Violence	2017	2018	2019	2020	2021
(1)	(2)	(3)	(4)	(5)	(6)
Rumah Tangga <i>Household</i>	8	5	19	12	10
Tempat Kerja <i>Workplace</i>	–	–	–	–	–
Lainnya <i>Others</i>	14	22	37	19	6
Jumlah Total	22	27	56	31	16

Catatan/Note: ...

Sumber/Source: Dinas Pemberdayaan Perempuan, Perlindungan Anak, dan Keluarga Berencana / *Woman Empowerment, Children Protection and Family Planning of Teluk Bintuni Regency*

Tabel 4.3.19 Jumlah Pelayanan Kepada Korban Kekerasan Terhadap Perempuan Menurut Jenis Pelayanan di Kabupaten Teluk Bintuni, 2017–2021
Number of Services Force Victim to Woman by Type of Services in Teluk Bintuni Regency, 2017–2021

Jenis Pelayanan <i>Type of Services</i>	2017	2018	2019	2020	2021
(1)	(2)	(3)	(4)	(5)	(6)
Penanganan dan Pengaduan <i>Handling and Plaint</i>	19	29	36	31	15
Pelayanan Kesehatan <i>Health Services</i>	–	2	–	15	4
Rehabilitasi Sosial <i>Social Rehabilitation</i>	11	–	–	–	–
Penegakan & Bantuan Hukum <i>Legal Aid</i>	14	6	20	16	–
Pemulangan dan Reintegrasi <i>Repatriation and Reintegration</i>	17	20	–	–	–
Jumlah <i>Total</i>	61	57	56	62	19

Catatan/Note: ...

Sumber/Source: Dinas Pemberdayaan Perempuan, Perlindungan Anak, dan Keluarga Berencana / *Woman Empowerment, Children Protection and Family Planning of Teluk Bintuni Regency*

Tabel
Table 4.3.20**Jumlah Penyandang Disabilitas Menurut Jenis Disabilitas dan Kecamatan di Kabupaten Teluk Bintuni, 2018**
Number of People With Disabilities by Type of Disabilities and Subdistrict in Teluk Bintuni Regency, 2018

Kecamatan Subdistrict	Tuna Netra	Tuna Rungu/ Wicara	Tuna Daksa	Jumlah Total
(1)	(2)	(3)	(4)	(5)
Fafurwar	4	2	–	6
Babo	1	1	–	2
Sumuri	2	4	1	7
Aroba	1	1	–	2
Kaitaro	1	2	–	3
Kuri	–	–	–	–
Wamesa	7	5	4	16
Bintuni	6	10	4	20
Manimeri	2	3	2	7
Tuhiba	–	1	–	1
Dataran Beimes	–	–	–	–
Tembuni	5	2	–	7
Aranday	1	2	–	3
Kamundan	–	–	–	–
Tomu	–	–	–	–
Weriagar	1	1	–	2
Moskona Selatan	–	–	–	–
Meyado	1	1	–	2
Moskona Barat	–	–	–	–
Merdey	1	1	1	3
Biscoop	2	1	–	3
Masyeta	–	–	–	–
Moskona Utara	1	1	–	2
Moskona Timur	1	2	–	3
Teluk Bintuni	37	30	12	69

Catatan/Note: ...

Sumber/Source: Dinas Sosial Kabupaten Teluk Bintuni / Social Service of Teluk Bintuni Regency

4.4 KEMISKINAN POVERTY

Tabel 4.4.1 **Garis Kemiskinan, Jumlah, dan Persentase Penduduk Miskin di Kabupaten Teluk Bintuni, 2014–2021**
Poverty Line, Number and Percentage of Poor People in Teluk Bintuni Regency, 2014–2021

Tahun Year	Garis Kemiskinan (rupiah/kapita/bulan) Poverty Line (rupiah/capita/month)	Jumlah Penduduk Miskin (ribu) Number of Poor People (thousand)	Persentase Penduduk Miskin Percentage of Poor People
(1)	(2)	(3)	(4)
2014	521 639	22,76	38,92
2015	549 390	20,43	34,17
2016	549 169	20,97	34,72
2017	583 323	21,09	34,32
2018	587 770	19,64	31,30
2019	644 838	19,59	30,57
2020	683 667	19,22	29,39
2021	693 305	20,07	29,79

Catatan/Note: ...

Sumber/Source: BPS, Survei Sosial Ekonomi Nasional Maret/BPS–Statistics Indonesia, March National Socioeconomic Survey

Tabel
Table 4.4.2**Indeks Kedalaman Kemiskinan dan Indeks Keparahan Kemiskinan di Kabupaten Teluk Bintuni, 2014–2021**
Poverty Gap Index and Poverty Severity Index in Teluk Bintuni Regency, 2014–2021

Tahun Year	Indeks Kedalaman Kemiskinan Poverty Gap Index	Indeks Keparahan Kemiskinan Poverty Severity Index
(1)	(2)	(3)
2014	12,09	5,24
2015	13,19	6,38
2016	10,30	4,83
2017	14,11	7,36
2018	10,04	4,51
2019	10,68	4,69
2020	8,31	3,15
2021	9,15	3,84

Catatan/Note: ...

Sumber/Source: BPS, Survei Sosial Ekonomi Nasional Maret/BPS–Statistics Indonesia, March National Socioeconomic Survey

BAB

V

PERTANIAN, KEHUTANAN PETERNAKAN, & PERIKANAN

Agriculture, Forestry, Livestock, and Fishery

Luas Hutan
di Kabupaten Teluk Bintuni
Tahun 2020



1.898.275 hektar

PENJELASAN TEKNIS

TECHNICAL NOTES

- | | |
|----------------------------------------------------------------------------------------------------------------------------------------------------------------------------------------------------------------------------------------------------------|---------------------------------------------------------------------------------------------------------------------------------------------------------------------------------------------------------------------------------|
| <p>1. Tanaman sayuran semusim adalah tanaman sumber vitamin, garam mineral dan lain-lain yang dikonsumsi dari bagian tanaman yang berupa daun, bunga, buah dan umbinya, yang berumur kurang dari satu tahun.</p> | <p>1. <i>Seasonal vegetable plants are plants which are the sources of vitamin, mineral salt, etc, consumed from the part of the plant in the form of leaf, flower, fruit, and root with the age of less than one year.</i></p> |
| <p>2. Tanaman buah-buahan semusim adalah tanaman sumber vitamin, garam mineral dan lain-lain yang dikonsumsi dari bagian tanaman yang berupa buah, berumur kurang dari satu tahun, tidak berbentuk pohon/rumpun tetapi menjalar dan berbatang lunak.</p> | <p>2. <i>Seasonal fruit plants are plants which are the sources of vitamin, mineral salt, etc, consumed from the part of the plant in the form of fruits. These plants are creeps with the age of less than one year.</i></p> |
| <p>3. Tanaman buah-buahan tahunan adalah tanaman sumber vitamin, garam mineral dan lain-lain yang dikonsumsi dari bagian tanaman yang berupa buah dan merupakan tanaman tahunan.</p> | <p>3. <i>Annual fruit plants are plants which are the sources of vitamin, contained mineral salt, etc, consumed from the part of plant in the form of fruit and more than one year of age.</i></p> |
| <p>4. Tanaman sayuran tahunan adalah tanaman sumber vitamin, garam mineral dan lain-lain yang dikonsumsi dari bagian tanaman yang berupa daun dan atau buah yang berumur lebih dari satu tahun.</p> | <p>4. <i>Annual vegetable plants are plants which are the sources of vitamin, contained mineral salt, etc, consumed from the part of the plant in the form of vegetable and more than one year of age.</i></p> |
| <p>5. Tanaman biofarmaka adalah tanaman yang bermanfaat untuk obat-obatan, kosmetik dan kesehatan yang dikonsumsi atau digunakan dari bagian-bagian tanaman seperti</p> | <p>5. <i>Medicinal plants are plants which are useful for medicine. It is consumed from part of the plant such as leaf, flower, fruit, tuber, and root.</i></p> |

daun, batang, buah, umbi
(rimpang) ataupun akar.

6. Tanaman hias adalah tanaman yang mempunyai nilai keindahan baik bentuk, warna daun, tajuk maupun bunganya, sering digunakan untuk penghias pekarangan dan lain sebagainya.
 7. Pengumpulan data hortikultura dilakukan oleh Kepala Cabang Dinas (KCD)/Mantri Tani/Petugas Pengumpul Data Dinas Pertanian Kabupaten/Kota dengan metode perkiraan pengamatan lapang. Pengumpulan data menggunakan daftar register kecamatan dan daftar isian Survei Pertanian Hortikultura (SPH).
 8. Kawasan hutan Indonesia ditetapkan oleh Menteri Kehutanan dalam bentuk Surat Keputusan Menteri Kehutanan tentang Penunjukan Kawasan Hutan dan Perairan Provinsi. Penunjukan ini disusun berdasarkan hasil pencocokan antara Rencana Tata Ruang Wilayah Provinsi dan Tata Guna Hutan Kesepakatan.
6. *Ornamental plants are plants which have a beauty value, either in shape, colour of leaf or crown of flower, and they are often used as a yard decorator.*
 7. *Horticulture data collection is performed by the Head of Regency/ City Agriculture Branch Office or Data Collector Officer by using the Eye Estimate Methods. The data is collected using District Register Form dan Horticulture Survey Form.*
 8. *Indonesian forest areas are stipulated by the Minister of Forestry in the form of a Decree of the Minister of Forestry on the Designation of Provincial Forest and Waters Areas. This appointment is compiled based on the results of a match between the Provincial Spatial Plan and the Agreed Forest Use Plan.*

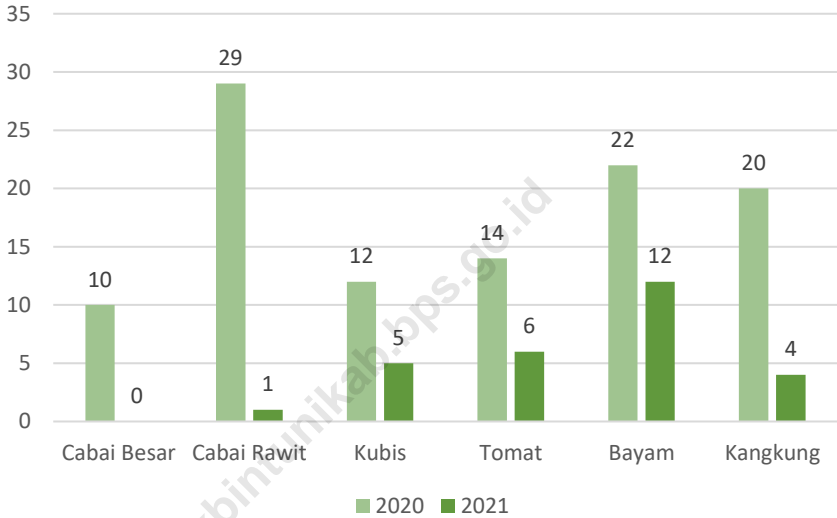
ULASAN**DESCRIPTION**

- | | |
|------------------------------------------------------------------------------------------------------------------------------|----------------------------------------------------------------------------------------------------------------------------------------|
| <p>1. Luas panen cabai rawit di Kabupaten Teluk Bintuni tahun 2021 adalah 1 ha, dengan hasil produksi sebesar 2 kuintal.</p> | <p>1. <i>The harvest area for cayenne pepper in Teluk Bintuni Regency in 2021 is 1 ha, with a production yield of 2 quintals.</i></p> |
| <p>2. Luas panen kubis di Kabupaten Teluk Bintuni tahun 2021 adalah 5 ha, dengan hasil produksi sebesar 10 kuintal.</p> | <p>2. <i>The harvested area for cabbage in Teluk Bintuni Regency in 2021 is 5 ha, with a production yield of 10 quintals.</i></p> |
| <p>3. Luas panen tomat di Kabupaten Teluk Bintuni tahun 2021 adalah 6 ha, dengan hasil produksi sebesar 6 kuintal.</p> | <p>3. <i>The harvested area for tomatoes in Teluk Bintuni Regency in 2021 is 6 ha, with a production yield of 6 quintals.</i></p> |
| <p>4. Luas panen bayam di Kabupaten Teluk Bintuni tahun 2021 adalah 12 ha, dengan hasil produksi sebesar 12 kuintal.</p> | <p>4. <i>The harvested area for spinach in Teluk Bintuni Regency in 2021 is 12 ha, with a production yield of 12 quintals.</i></p> |
| <p>5. Luas panen kangkung di Kabupaten Teluk Bintuni tahun 2021 adalah 4 ha, dengan hasil produksi sebesar 9 kuintal.</p> | <p>5. <i>The harvested area for water spinach in Teluk Bintuni Regency in 2021 is 4 ha, with a production yield of 9 quintals.</i></p> |

<https://telukbintunikab.bps.go.id>

Gambar 5.1
Figures

Luas Panen Tanaman Sayuran di Kabupaten Teluk Bintuni (ha), 2020 dan 2021^x
Harvested Area of Vegetables in Teluk Bintuni Regency (ha), 2020 and 2021^x

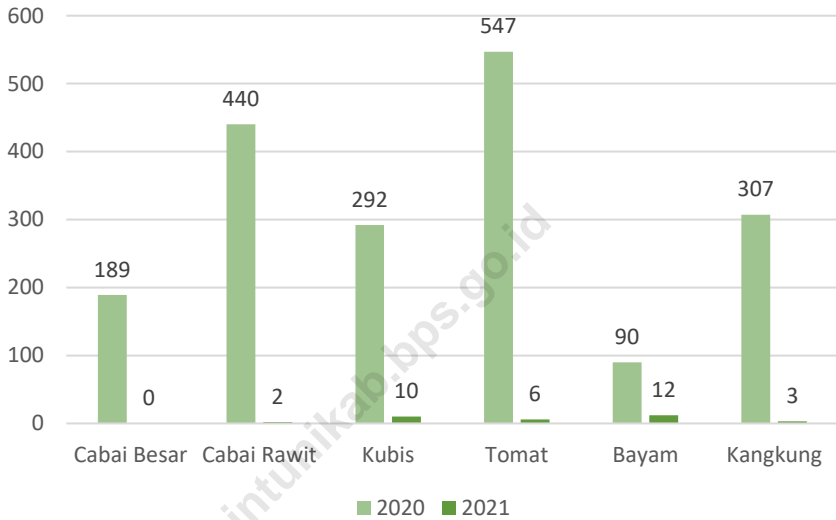


Catatan/Note: ^x Angka Sementara / Preliminary Figures

Sumber/Source: BPS, Statistik Pertanian Hortikultura SPH-SBS/BPS-Statistics Indonesia, Agricultural Statistic for Horticulture SPH-SBS

Gambar 5.2
Figures

Luas Panen Tanaman Sayuran di Kabupaten Teluk Bintuni (ha), 2020 dan 2021^x
Harvested Area of Vegetables in Teluk Bintuni Regency (ha), 2020 and 2021^x



Catatan/Note: ^x Angka Sementara / Preliminary Figures

Sumber/Source: BPS, Statistik Pertanian Hortikultura SPH–SBS/BPS–Statistics Indonesia, Agricultural Statistic for Horticulture SPH–SBS

5.1 HORTIKULTURA

HORTICULTURE

Tabel 5.1.1 **Luas Panen Tanaman Sayuran Menurut Kecamatan dan Jenis Tanaman di Kabupaten Teluk Bintuni (ha), 2020 dan 2021**
Harvested Area of Vegetables by Subdistrict and Kind of Plant in Teluk Bintuni Regency (ha), 2020 and 2021

Kecamatan Subdistrict	Bawang Merah Shallot		Cabai Besar Chili/Big Chilli	
	2020	2021 ^x	2020	2021 ^x
(1)	(2)	(3)	(4)	(5)
Fafurwar	–	–	–	–
Babo	–	–	–	–
Sumuri	–	–	3,00	–
Aroba	–	–	–	–
Kaitaro	–	–	–	–
Kuri	–	–	–	–
Wamesa	–	–	–	–
Bintuni	–	–	7,00	–
Manimeri	–	–	0,00	–
Tuhiba	–	–	–	–
Dataran Beimes	–	–	–	–
Tembuni	–	–	–	–
Aranday	–	–	–	–
Kamundan	–	–	–	–
Tomu	–	–	–	–
Weriagar	–	–	–	–
Moskona Selatan	–	–	–	–
Meyado	–	–	–	–
Moskona Barat	–	–	–	–
Merdey	–	–	–	–
Biscoop	–	–	–	–
Masyeta	–	–	–	–
Moskona Utara	–	–	–	–
Moskona Timur	–	–	–	–
Teluk Bintuni	–	–	10,00	–

Lanjutan Tabel/Continued Table 5.1.1

Kecamatan Subdistrict	Cabai Rawit Chili/Cayenne Pepper		Kentang Potato	
	2020	2021 ^x	2020	2021 ^x
(1)	(6)	(7)	(8)	(9)
Fafurwar	–	–	–	–
Babo	–	–	–	–
Sumuri	5,00	–	–	–
Aroba	–	–	–	–
Kaitaro	–	–	–	–
Kuri	–	–	–	–
Wamesa	–	–	–	–
Bintuni	10,00	–	–	–
Manimeri	9,00	1,00	–	–
Tuhiba	2,00	–	–	–
Dataran Beimes	–	–	–	–
Tembuni	2,00	–	–	–
Aranday	–	–	–	–
Kamundan	–	–	–	–
Tomu	0,00	–	–	–
Veriagar	–	–	–	–
Moskona Selatan	–	–	–	–
Meyado	2,00	–	–	–
Moskona Barat	–	–	–	–
Merdey	–	–	–	–
Biscoop	–	–	–	–
Masyeta	–	–	–	–
Moskona Utara	–	–	–	–
Moskona Timur	–	–	–	–
Teluk Bintuni	29,00	1,00	–	–

Lanjutan Tabel/Continued Table 5.1.1

Kecamatan Subdistrict	Kubis Cabbage		Tomat Tomato	
	2020	2021 ^x	2020	2021 ^x
(1)	(10)	(11)	(12)	(13)
Fafurwar	–	–	–	–
Babo	–	–	0,00	–
Sumuri	8,00	–	4,00	–
Aroba	–	–	–	–
Kaitaro	–	–	–	1,00
Kuri	–	–	–	–
Wamesa	–	–	–	–
Bintuni	3,00	–	3,00	1,00
Manimeri	1,00	5,00	5,00	–
Tuhiba	–	–	1,00	–
Dataran Beimes	–	–	–	1,00
Tembuni	–	–	1,00	1,00
Aranday	–	–	–	–
Kamundan	–	–	–	–
Tomu	–	–	–	–
Weriagar	–	–	–	–
Moskona Selatan	–	–	–	1,00
Meyado	–	–	–	–
Moskona Barat	–	–	–	–
Merdey	–	–	–	–
Biscoop	–	–	–	1,00
Masyeta	–	–	–	–
Moskona Utara	–	–	–	–
Moskona Timur	–	–	–	–
Teluk Bintuni	12,00	5,00	14,00	6,00

Lanjutan Tabel/Continued Table 5.1.1

Kecamatan Subdistrict	Bawang Putih Garlic		Bayam Spinach		Kangkung Water Spinach	
	2020	2021 ^x	2020	2021 ^x	2020	2021 ^x
(1)	(14)	(15)	(16)	(17)	(18)	(19)
Fafurwar	–	–	1,00	1,00	1,00	–
Babo	–	–	–	1,00	–	–
Sumuri	–	–	8,00	1,00	4,00	–
Aroba	–	–	–	–	3,00	–
Kaitaro	–	–	–	1,00	–	–
Kuri	–	–	–	1,00	–	–
Wamesa	–	–	–	1,00	–	–
Bintuni	–	–	8,00	–	5,00	1,00
Manimeri	–	–	1,00	–	–	–
Tuhiba	–	–	1,00	1,00	1,00	–
Dataran Beimes	–	–	–	–	–	1,00
Tembuni	–	–	2,00	–	–	1,00
Aranday	–	–	–	–	–	–
Kamundan	–	–	–	–	–	–
Tomu	–	–	2,00	–	1,00	–
Weriagar	–	–	–	1,00	–	–
Moskona Selatan	–	–	–	–	1,00	–
Meyado	–	–	1,00	–	4,00	–
Moskona Barat	–	–	–	1,00	–	–
Merdey	–	–	–	1,00	–	–
Biscoop	–	–	–	1,00	–	–
Masyeta	–	–	–	–	1,00	–
Moskona Utara	–	–	–	1,00	–	–
Moskona Timur	–	–	–	1,00	–	–
Teluk Bintuni	–	–	22,00	12,00	21,00	4,00

Catatan/Note: ^x Angka Sementara / Preliminary Figures

Sumber/Source: BPS, Statistik Pertanian Hortikultura SPH–SBS/BPS–Statistics Indonesia, Agricultural Statistic for Horticulture SPH–SBS

Tabel
Table 5.1.2**Produksi Tanaman Sayuran Menurut Kecamatan dan Jenis Tanaman di Kabupaten Teluk Bintuni (kuintal), 2020 dan 2021****Production of Vegetables by Subdistrict and Kind of Plant in Teluk Bintuni Regency (quintal), 2020 dan 2021**

Kecamatan Subdistrict	Bawang Merah Shallot		Cabai Besar Chili/Big Chilli	
	2020	2021 ^x	2020	2021 ^x
(1)	(2)	(3)	(4)	(5)
Fafurwar	-	-	-	-
Babo	-	-	-	-
Sumuri	-	-	59,00	-
Aroba	-	-	-	-
Kaitaro	-	-	-	-
Kuri	-	-	-	-
Wamesa	-	-	-	-
Bintuni	-	-	129,00	-
Manimeri	-	-	2,00	-
Tuhiba	-	-	-	-
Dataran Beimes	-	-	-	-
Tembuni	-	-	-	-
Aranday	-	-	-	-
Kamundan	-	-	-	-
Tomu	-	-	-	-
Weriagar	-	-	-	-
Moskona Selatan	-	-	-	-
Meyado	-	-	-	-
Moskona Barat	-	-	-	-
Merdey	-	-	-	-
Biscoop	-	-	-	-
Masyeta	-	-	-	-
Moskona Utara	-	-	-	-
Moskona Timur	-	-	-	-
Teluk Bintuni	-	-	189,00	-

Lanjutan Tabel/Continued Table 5.1.2

Kecamatan Subdistrict	Cabai Rawit Chili/Cayenne Pepper		Kentang Potato	
	2020	2021 ^x	2020	2021 ^x
(1)	(6)	(7)	(8)	(9)
Fafurwar	–	–	–	–
Babo	–	–	–	–
Sumuri	93,00	–	–	–
Aroba	–	–	–	–
Kaitaro	–	–	–	–
Kuri	–	–	–	–
Wamesa	–	–	–	–
Bintuni	140,00	–	–	–
Manimeri	97,00	2,00	–	–
Tuhiba	31,00	–	–	–
Dataran Beimes	–	–	–	–
Tembuni	35,00	–	–	–
Aranday	–	–	–	–
Kamundan	–	–	–	–
Tomu	9,00	–	–	–
Weriagar	–	–	–	–
Moskona Selatan	–	–	–	–
Meyado	36,00	–	–	–
Moskona Barat	–	–	–	–
Merdey	–	–	–	–
Biscoop	–	–	–	–
Masyeta	–	–	–	–
Moskona Utara	–	–	–	–
Moskona Timur	–	–	–	–
Teluk Bintuni	440,00	2,00	–	–

Lanjutan Tabel/Continued Table 5.1.2

Kecamatan Subdistrict	Kubis Cabbage		Tomat Tomato	
	2020	2021 ^x	2020	2021 ^x
(1)	(10)	(11)	(12)	(13)
Fafurwar	-	-	-	-
Babo	-	-	1,00	-
Sumuri	204,00	-	177,00	-
Aroba	-	-	-	-
Kaitaro	-	-	-	1,00
Kuri	-	-	-	-
Wamesa	-	-	-	-
Bintuni	72,00	-	117,00	1,00
Manimeri	16,00	10,00	177,00	-
Tuhiba	-	-	49,00	-
Dataran Beimes	-	-	-	1,00
Tembuni	-	-	26,00	1,00
Aranday	-	-	-	-
Kamundan	-	-	-	-
Tomu	-	-	-	-
Weriagar	-	-	-	-
Moskona Selatan	-	-	-	1,00
Meyado	-	-	-	-
Moskona Barat	-	-	-	-
Merdey	-	-	-	-
Biscoop	-	-	-	1,00
Masyeta	-	-	-	-
Moskona Utara	-	-	-	-
Moskona Timur	-	-	-	-
Teluk Bintuni	292,00	10,00	547,00	6,00

Lanjutan Tabel/Continued Table 5.1.2

Kecamatan Subdistrict	Bawang Putih Garlic		Bayam Spinach		Kangkung Water Spinach	
	2020	2021 ^x	2020	2021 ^x	2020	2021 ^x
(1)	(14)	(15)	(16)	(17)	(18)	(19)
Fafurwar	–	–	2,00	1,00	4,00	–
Babo	–	–	–	1,00	–	–
Sumuri	–	–	30,00	1,00	32,00	–
Aroba	–	–	–	–	20,00	–
Kaitaro	–	–	–	1,00	–	–
Kuri	–	–	–	1,00	–	–
Wamesa	–	–	–	1,00	–	–
Bintuni	–	–	31,00	–	45,00	1,00
Manimeri	–	–	5,00	–	5,00	1,00
Tuhiba	–	–	3,00	1,00	8,00	–
Dataran Beimes	–	–	–	–	–	1,00
Tembuni	–	–	6,00	–	3,00	2,00
Aranday	–	–	–	–	–	–
Kamundan	–	–	–	–	–	–
Tomu	–	–	8,00	–	10,00	–
Weriagar	–	–	–	1,00	–	1,00
Moskona Selatan	–	–	–	–	4,00	–
Meyado	–	–	3,00	–	26,00	–
Moskona Barat	–	–	–	1,00	–	1,00
Merdey	–	–	–	1,00	–	–
Biscoop	–	–	1,00	1,00	1,00	–
Masyeta	–	–	–	–	10,00	1,00
Moskona Utara	–	–	–	1,00	–	–
Moskona Timur	–	–	–	1,00	–	–
Teluk Bintuni	–	–	90,00	12,00	169,00	9,00

Catatan/Note: ^x Angka Sementara / Preliminary Figures

Sumber/Source: BPS, Statistik Pertanian Hortikultura SPH–SBS/BPS–Statistics Indonesia, Agricultural Statistic for Horticulture SPH–SBS

Tabel
Table 5.1.3

Luas Panen Tanaman Sayuran dan Buah-buahan Semusim Menurut Jenis Tanaman di Kabupaten Teluk Bintuni (ha), 2019–2021

Harvested Area of Seasonal Vegetables and Fruits by Kind of Plant in Teluk Bintuni Regency (ha), 2019–2021

Jenis Tanaman <i>Kind of Plants</i>	2019	2020	2021 ^x
(1)	(3)	(4)	(5)
Sayuran/ Vegetables :			
Bawang Daun/ <i>Wlech Onion</i>	11,00	7,00	–
Bawang Merah/ <i>Shallot</i>	2,00	–	–
Bawang Putih/ <i>Garlic</i>	–	–	–
Bayam/ <i>Spinach</i>	40,00	22,00	12,00
Buncis/ <i>Green Bean</i>	11,00	9,00	1,00
Cabai Besar/ <i>Chili (Capsicum Annum)</i>	5,00	10,00	–
Cabai Rawit/ <i>Chili (Capsicum Frutescens)</i>	35,00	29,00	1,00
Jamur/ <i>Mushroom</i>	–	–	–
Kacang Merah/ <i>Red Bean</i>	–	–	–
Kacang Panjang/ <i>Yarldlong Bean</i>	36,00	18,00	2,00
Kangkung/ <i>Kangkong</i>	46,00	20,00	4,00
Kembang Kol/ <i>Cauliflower</i>	2,00	–	–
Kentang/ <i>Potato</i>	–	–	–
Ketimun/ <i>Cucumber</i>	6,00	5,00	3,00
Kubis/ <i>Cabbage</i>	20,00	12,00	5,00
Labu Siam/ <i>Chayote</i>	1,00	–	–
Lobak/ <i>Radish</i>	–	–	–
Paprika/ <i>Bell Pepper</i>	–	–	–
Petsai/ <i>Chinese Cabbage</i>	35,00	15,00	1,00
Terung/ <i>Eggplant</i>	10,00	11,00	1,00
Tomat/ <i>Tomato</i>	23,00	14,00	6,00
Wortel/ <i>Carrot</i>	–	–	–
Buah-buahan/ Fruits :			
Blewah/ <i>Cantaloupe</i>	–	–	–
Melon/ <i>Melon</i>	4,00	–	–
Semangka/ <i>Watermelon</i>	22,00	14,00	3,00
Stroberi/ <i>Strawberry</i>	–	–	–

Catatan/Note: ^x Angka Sementara / Preliminary Figures

Sumber/Source: BPS, Statistik Pertanian Hortikultura SPH–SBS/BPS–Statistics Indonesia, Agricultural Statistic for Horticulture SPH–SBS

Tabel
Table 5.1.4

Produksi Tanaman Sayuran dan Buah-buahan Semusim Menurut Jenis Tanaman di Kabupaten Teluk Bintuni (kuintal), 2019–2021
Production of Seasonal Vegetables and Fruits by Kind of Plant in Teluk Bintuni Regency (quintal), 2019–2021

Jenis Tanaman Kind of Plants	2019	2020	2021 ^x
(1)	(3)	(4)	(5)
Sayuran/ Vegetables :			
Daun Bawang/ <i>Wlech Onion</i>	83,00	36,00	–
Bawang Merah/ <i>Shallot</i>	18,00	–	–
Bawang Putih/ <i>Garlic</i>	–	–	–
Bayam/ <i>Spinach</i>	310,00	90,00	12,00
Buncis/ <i>Green Bean</i>	719,00	625,00	1,00
Cabai Besar/ <i>Chili (Capsicum Annum)</i>	209,00	189,00	–
Cabai Rawit/ <i>Chili (Capsicum Frustescens)</i>	1 108,00	440,00	2,00
Jamur/ <i>Mushroom</i>	–	–	–
Kacang Merah/ <i>Red Bean</i>	–	–	–
Kacang Panjang/ <i>Yarldlong Bean</i>	650,00	307,00	3,00
Kangkung/ <i>Kangkong</i>	616,00	169,00	9,00
Kembang Kol/ <i>Cauliflower</i>	19,00	–	–
Kentang/ <i>Potato</i>	–	–	–
Ketimun/ <i>Cucumber</i>	213,00	197,00	3,00
Kubis/ <i>Cabbage</i>	767,00	292,00	10,00
Labu Siam/ <i>Chayote</i>	43,00	–	–
Lobak/ <i>Radish</i>	–	–	–
Paprika/ <i>Bell Pepper</i>	–	–	–
Petsai/ <i>Chinese Cabbage</i>	461,00	139,00	1,00
Terung/ <i>Eggplant</i>	648,00	507,00	1,00
Tomat/ <i>Tomato</i>	1 128,00	547,00	6,00
Wortel/ <i>Carrot</i>	–	–	–
Buah-buahan/ Fruits :			
Blewah/ <i>Cantaloupe</i>	–	–	–
Melon/ <i>Melon</i>	33,00	–	–
Semangka/ <i>Watermelon</i>	779,00	376,00	3,00
Stroberi/ <i>Strawberry</i>	–	–	–

Catatan/Note: ^x Angka Sementara / Preliminary Figures

Sumber/Source: BPS, Statistik Pertanian Hortikultura SPH–SBS/BPS–Statistics Indonesia, Agricultural Statistic for Horticulture SPH–SBS

Tabel
Table 5.1.5**Luas Panen Tanaman Biofarmaka Menurut Kecamatan dan Jenis Tanaman di Kabupaten Teluk Bintuni (m²), 2020 dan 2021*****Harvested Area of Medicinal Plants by Subdistrict and Kind of Plant in Teluk Bintuni Regency (m²), 2020 and 2021***

Kecamatan Subdistrict	Jahe Ginger		Laos/Lengkuas Galanga		Kencur East Indian Galangal	
	2020	2021 ^x	2020	2021 ^x	2020	2021 ^x
(1)	(2)	(3)	(4)	(5)	(6)	(7)
Fafurwar	–	...	–	...	–	...
Babo	–	...	–	...	–	...
Sumuri	150,00	...	–	...	–	...
Aroba	–	...	–	...	–	...
Kaitaro	–	...	–	...	–	...
Kuri	–	...	–	...	–	...
Wamesa	–	...	–	...	–	...
Bintuni	2 400,00	...	800,00	...	1 450,00	...
Manimeri	160,00	...	150,00	...	–	...
Tuhiba	250,00	...	–	...	–	...
Dataran Beimes	–	...	–	...	–	...
Tembuni	–	...	–	...	–	...
Aranday	–	...	–	...	–	...
Kamundan	–	...	–	...	–	...
Tomu	–	...	–	...	–	...
Weriagar	–	...	–	...	–	...
Moskona Selatan	–	...	–	...	–	...
Meyado	–	...	–	...	–	...
Moskona Barat	–	...	–	...	–	...
Merdey	–	...	–	...	–	...
Biscoop	–	...	–	...	–	...
Masyeta	–	...	–	...	–	...
Moskona Utara	–	...	–	...	–	...
Moskona Timur	–	...	–	...	–	...
Teluk Bintuni	2 960,00	...	950,00	...	1 450,00	...

Lanjutan Tabel/Continued Table 5.1.5

Kecamatan Subdistrict	Kunyit Turmeric		Lempuyang Zingiber Aromaticum		Temulawak Java Turmeric	
	2020	2021 ^x	2020	2021 ^x	2020	2021 ^x
(1)	(2)	(3)	(4)	(5)	(6)	(7)
Fafurwar	–	...	–	...	–	...
Babo	–	...	–	...	–	...
Sumuri	800,00	...	200,00	...	200,00	...
Aroba	–	...	–	...	–	...
Kaitaro	–	...	–	...	–	...
Kuri	–	...	–	...	–	...
Wamesa	–	...	–	...	–	...
Bintuni	2 400,00	...	–	...	800,00	...
Manimeri	125,00	...	–	...	–	...
Tuhiba	125,00	...	–	...	–	...
Dataran Beimes	–	...	–	...	–	...
Tembuni	–	...	–	...	–	...
Aranday	–	...	–	...	–	...
Kamundan	–	...	–	...	–	...
Tomu	–	...	–	...	–	...
Weriagar	–	...	–	...	–	...
Moskona Selatan	–	...	–	...	–	...
Meyado	–	...	–	...	–	...
Moskona Barat	–	...	–	...	–	...
Merdey	–	...	–	...	–	...
Biscoop	–	...	–	...	–	...
Masyeta	–	...	–	...	–	...
Moskona Utara	–	...	–	...	–	...
Moskona Timur	–	...	–	...	–	...
Teluk Bintuni	3 450,00	...	200,00	...	1 000,00	...

Catatan/Note: ^x Angka Sementara / Preliminary Figures

Sumber/Source: BPS, Statistik Pertanian Hortikultura SPH–SBS/BPS–Statistics Indonesia, Agricultural Statistic for Horticulture SPH–SBS

Tabel
Table 5.1.6

Produksi Tanaman Biofarmaka Menurut Kecamatan dan Jenis Tanaman di Kabupaten Teluk Bintuni (kg), 2020 and 2021

Production of Medicinal Plants by Subdistrict and Kind of Plant in Teluk Bintuni Regency (kg), 2020 and 2021

Kecamatan Subdistrict	Jahe Ginger		Laos/Lengkuas Galanga		Kencur East Indian Galangal	
	2020	2021 ^x	2020	2021 ^x	2020	2021 ^x
(1)	(2)	(3)	(4)	(5)	(6)	(7)
Fafurwar	–	...	–	...	–	...
Babo	–	...	–	...	–	...
Sumuri	143,00	...	–	...	–	...
Aroba	–	...	–	...	–	...
Kaitaro	–	...	–	...	–	...
Kuri	–	...	–	...	–	...
Wamesa	–	...	–	...	–	...
Bintuni	5 185,00	...	1 099,00	...	2 150,00	...
Manimeri	383,00	...	243,00	...	–	...
Tuhiba	461,00	...	–	...	–	...
Dataran Beimes	–	...	–	...	–	...
Tembuni	–	...	–	...	–	...
Aranday	–	...	–	...	–	...
Kamundan	–	...	–	...	–	...
Tomu	–	...	–	...	–	...
Weriagar	–	...	–	...	–	...
Moskona Selatan	–	...	–	...	–	...
Meyado	–	...	–	...	–	...
Moskona Barat	–	...	–	...	–	...
Merdey	–	...	–	...	–	...
Biscoop	–	...	–	...	–	...
Masyeta	–	...	–	...	–	...
Moskona Utara	–	...	–	...	–	...
Moskona Timur	–	...	–	...	–	...
Teluk Bintuni	6 172,00	...	1 341,00	...	2 150,00	...

Lanjutan Tabel/Continued Table 5.1.6

Kecamatan Subdistrict	Kunyit Turmeric		Lempuyang Zingiber Aromaticum		Temulawak Java Turmeric	
	2020	2021 ^x	2020	2021 ^x	2020	2021 ^x
(1)	(8)	(9)	(10)	(11)	(12)	(13)
Fafurwar	–	...	–	...	–	...
Babo	–	...	–	...	–	...
Sumuri	600,00	...	220,00	...	220,00	...
Aroba	–	...	–	...	–	...
Kaitaro	–	...	–	...	–	...
Kuri	–	...	–	...	–	...
Wamesa	–	...	–	...	–	...
Bintuni	3 853,00	...	–	...	945,00	...
Manimeri	199,00	...	–	...	–	...
Tuhiba	166,00	...	–	...	–	...
Dataran Beimes	–	...	–	...	–	...
Tembuni	–	...	–	...	–	...
Aranday	–	...	–	...	–	...
Kamundan	–	...	–	...	–	...
Tomu	–	...	–	...	–	...
Weriagar	–	...	–	...	–	...
Moskona Selatan	–	...	–	...	–	...
Meyado	–	...	–	...	–	...
Moskona Barat	–	...	–	...	–	...
Merdey	–	...	–	...	–	...
Biscoop	–	...	–	...	–	...
Masyeta	–	...	–	...	–	...
Moskona Utara	–	...	–	...	–	...
Moskona Timur	–	...	–	...	–	...
Teluk Bintuni	4 817,00	...	220,00	...	1 165,00	...

Catatan/Note: ^x Angka Sementara / Preliminary Figures

Sumber/Source: BPS, Statistik Pertanian Hortikultura SPH–TBF BPS–Statistics Indonesia, Agricultural Statistic for Horticulture SPH–TBF

Tabel
Table 5.1.7

**Luas Panen Tanaman Biofarmaka Menurut Jenis Tanaman
di Kabupaten Teluk Bintuni (m²), 2019–2021**
**Harvested Area of Medicinal Plants by Kind of Plant in Teluk
Bintuni Regency (m²), 2019–2021**

Jenis Tanaman Kind of Plants	2019	2020	2021 ^x
(1)	(3)	(4)	(5)
Dlingo/Dringo/ <i>Sweet Root/Calamus</i>	–	–	...
Jahe/ <i>Ginger</i>	1 190,00	2 960,00	...
Kapulaga/ <i>Java Cardamon</i>	–	–	...
Keji Beling/Kecibeling/ <i>Strobilanthes crispata</i>	–	–	...
Kencur/ <i>East Indian Galangal</i>	600,00	1 450,00	...
Kunyit/ <i>Turmeric</i>	1 135,00	3 450,00	...
Laos/Lengkuas/ <i>Galanga</i>	318,00	950,00	...
Lempuyang/ <i>Zingiber Aromaticum</i>	–	200,00	...
Lidah Buaya/ <i>Oliviera</i>	–	–	...
Mahkota Dewa/ <i>God's Crown</i>	–	–	...
Mengkudu/Pace/ <i>Indian Mulberry</i>	–	–	...
Sambiloto/ <i>King of Bitter</i>	–	–	...
Temuireng/ <i>Black Turmeric</i>	–	–	...
Temukunci/ <i>Chinese Keys</i>	–	–	...
Temulawak/ <i>Java Turmeric</i>	250,00	1 000,00	...

Catatan/Note: ^x Angka Sementara / Preliminary Figures

Sumber/Source: BPS, Statistik Pertanian Hortikultura SPH–TBF/BPS–Statistics Indonesia, Agricultural Statistic for Horticulture SPH–TBF

Tabel
Table 5.1.8

Produksi Tanaman Biofarmaka Menurut Jenis Tanaman di Kabupaten Teluk Bintuni (kg), 2019–2021
Production of Medicinal Plants by Kind of Plant in Teluk Bintuni Regency (kg), 2019–2021

Jenis Tanaman Kind of Plants	2019	2020	2021 ^x
(1)	(3)	(4)	(5)
Dlingo/Dringo/ Sweet Root/ <i>Calamus</i>	–	–	...
Jahe/ <i>Ginger</i>	956,00	6 172,00	...
Kapulaga/ <i>Java Cardamon</i>	–	–	...
Keji Beling/Kecibeling/ <i>Strobilanthes crista</i>	–	–	...
Kencur/ <i>East Indian Galangal</i>	309,00	2 150,00	...
Kunyit/ <i>Turmeric</i>	746,00	4 817,00	...
Laos/Lengkuas/ <i>Galanga</i>	480,00	1 341,00	...
Lempuyang/ <i>Zingiber Aromaticum</i>	–	220,00	...
Lidah Buaya/ <i>Oliviera</i>	–	–	...
Mahkota Dewa/ <i>God's Crown</i>	–	–	...
Mengkudu/Pace/ <i>Indian Mulberry</i>	–	–	...
Sambiloto/ <i>King of Bitter</i>	–	–	...
Temuireng/ <i>Black Turmeric</i>	–	–	...
Temukunci/ <i>Chinese Keys</i>	–	–	...
Temulawak/ <i>Java Turmeric</i>	155,00	1 165,00	...

Catatan/Note: ^x Angka Sementara / Preliminary Figures

Sumber/Source: BPS, Statistik Pertanian Hortikultura SPH–BST/BPS–Statistics Indonesia, Agricultural Statistic for Horticulture SPH–TBF

Tabel
Table 5.1.9**Luas Panen Tanaman Hias Menurut Kecamatan dan Jenis Tanaman di Kabupaten Teluk Bintuni (m²), 2020 and 2021**
Harvested Area of Ornamental Plants by Subdistrict and Kind of Plant in Teluk Bintuni Regency (m²), 2020 and 2021

Kecamatan Subdistrict	Anggrek Orchid		Krisan Chrysantemum		Mawar Rose	
	2020	2021 ^x	2020	2021 ^x	2020	2021 ^x
(1)	(2)	(3)	(4)	(5)	(6)	(7)
Fafurwar	–	...	–	...	–	...
Babo	–	...	–	...	–	...
Sumuri	–	...	–	...	–	...
Aroba	–	...	–	...	–	...
Kaitaro	–	...	–	...	–	...
Kuri	–	...	–	...	–	...
Wamesa	–	...	–	...	–	...
Bintuni	–	...	–	...	–	...
Manimeri	–	...	–	...	–	...
Tuhiba	–	...	–	...	–	...
Dataran Beimes	–	...	–	...	–	...
Tembuni	–	...	–	...	–	...
Aranday	–	...	–	...	–	...
Kamundan	–	...	–	...	–	...
Tomu	–	...	–	...	–	...
Weriagar	–	...	–	...	–	...
Moskona Selatan	–	...	–	...	–	...
Meyado	–	...	–	...	–	...
Moskona Barat	–	...	–	...	–	...
Merdey	–	...	–	...	–	...
Biscoop	–	...	–	...	–	...
Masyeta	–	...	–	...	–	...
Moskona Utara	–	...	–	...	–	...
Moskona Timur	–	...	–	...	–	...
Teluk Bintuni	–	...	–	...	–	...

Lanjutan Tabel/Continued Table 5.1.9

Kecamatan Subdistrict	Sedap Malam Tuberose		Melati Jasmine		Palem Palm	
	2020	2021 ^x	2020	2021 ^x	2020	2021 ^x
(1)	(8)	(9)	(10)	(11)	(12)	(13)
Fafurwar	–	...	–	...	–	...
Babo	–	...	–	...	–	...
Sumuri	–	...	–	...	–	...
Aroba	–	...	–	...	–	...
Kaitaro	–	...	–	...	–	...
Kuri	–	...	–	...	–	...
Wamesa	–	...	–	...	–	...
Bintuni	–	...	–	...	–	...
Manimeri	–	...	–	...	–	...
Tuhiba	–	...	–	...	–	...
Dataran Beimes	–	...	–	...	–	...
Tembuni	–	...	–	...	–	...
Aranday	–	...	–	...	–	...
Kamundan	–	...	–	...	–	...
Tomu	–	...	–	...	–	...
Weriagar	–	...	–	...	–	...
Moskona Selatan	–	...	–	...	–	...
Meyado	–	...	–	...	–	...
Moskona Barat	–	...	–	...	–	...
Merdey	–	...	–	...	–	...
Biscoop	–	...	–	...	–	...
Masyeta	–	...	–	...	–	...
Moskona Utara	–	...	–	...	–	...
Moskona Timur	–	...	–	...	–	...
Teluk Bintuni	–	...	–	...	–	...

Catatan/Note: ^x Angka Sementara / Preliminary Figures

Sumber/Source: BPS, Statistik Pertanian Hortikultura SPH–TBF/BPS–Statistics Indonesia, Agricultural Statistic for Horticulture SPH–TBF

Tabel
Table 5.1.10

Produksi Tanaman Hias Menurut Kecamatan dan Jenis Tanaman di Kabupaten Teluk Bintuni (tangkai), 2020 and 2021

Production of Ornamental Plants by Subdistrict and Kind of Plant in Teluk Bintuni Regency (stalks), 2020 and 2021

Kecamatan Subdistrict	Anggrek Orchid		Krisan Chrysantemum		Mawar Rose	
	2020	2021 ^x	2020	2021 ^x	2020	2021 ^x
(1)	(2)	(3)	(4)	(5)	(6)	(7)
Fafurwar	–	...	–	...	–	...
Babo	–	...	–	...	–	...
Sumuri	–	...	–	...	–	...
Aroba	–	...	–	...	–	...
Kaitaro	–	...	–	...	–	...
Kuri	–	...	–	...	–	...
Wamesa	–	...	–	...	–	...
Bintuni	–	...	–	...	–	...
Manimeri	–	...	–	...	–	...
Tuhiba	–	...	–	...	–	...
Dataran Beimes	–	...	–	...	–	...
Tembuni	–	...	–	...	–	...
Aranday	–	...	–	...	–	...
Kamundan	–	...	–	...	–	...
Tomu	–	...	–	...	–	...
Weriagar	–	...	–	...	–	...
Moskona Selatan	–	...	–	...	–	...
Meyado	–	...	–	...	–	...
Moskona Barat	–	...	–	...	–	...
Merdey	–	...	–	...	–	...
Biscoop	–	...	–	...	–	...
Masyeta	–	...	–	...	–	...
Moskona Utara	–	...	–	...	–	...
Moskona Timur	–	...	–	...	–	...
Teluk Bintuni	–	...	–	...	–	...

Lanjutan Tabel/Continued Table 5.1.10

Kecamatan Subdistrict	Sedap Malam Tuberose		Melati Jasmine		Palem Palm	
	2020	2021 ^x	2020	2021 ^x	2020	2021 ^x
(1)	(8)	(9)	(10)	(11)	(12)	(13)
Fafurwar	–	...	–	...	–	...
Babo	–	...	–	...	–	...
Sumuri	–	...	–	...	–	...
Aroba	–	...	–	...	–	...
Kaitaro	–	...	–	...	–	...
Kuri	–	...	–	...	–	...
Wamesa	–	...	–	...	–	...
Bintuni	–	...	–	...	–	...
Manimeri	–	...	–	...	–	...
Tuhiba	–	...	–	...	–	...
Dataran Beimes	–	...	–	...	–	...
Tembuni	–	...	–	...	–	...
Aranday	–	...	–	...	–	...
Kamundan	–	...	–	...	–	...
Tomu	–	...	–	...	–	...
Weriagar	–	...	–	...	–	...
Moskona Selatan	–	...	–	...	–	...
Meyado	–	...	–	...	–	...
Moskona Barat	–	...	–	...	–	...
Merdey	–	...	–	...	–	...
Biscoop	–	...	–	...	–	...
Masyeta	–	...	–	...	–	...
Moskona Utara	–	...	–	...	–	...
Moskona Timur	–	...	–	...	–	...
Teluk Bintuni	–	...	–	...	–	...

Catatan/Note: ^x Angka Sementara / Preliminary Figures

Sumber/Source: BPS, Statistik Pertanian Hortikultura SPH–TH/BPS–Statistics Indonesia, Agricultural Statistic for Horticulture SPH–TH

Tabel 5.1.11 **Luas Panen Tanaman Hias Menurut Jenis Tanaman di Kabupaten Teluk Bintuni (m²), 2019–2021**
Table 5.1.11 **Harvested Area of Ornamental Plants by Kind of Plant in Teluk Bintuni Regency (m²), 2019–2021**

Jenis Tanaman Kind of Plants	2019	2020	2021 ^x
(1)	(3)	(4)	(5)
Adenium (Kamboja Jepang)/ <i>Adenium obesum</i>	–	–	...
Aglaonema/ <i>Chinese evergreens</i>	–	–	...
Anggrek/ <i>Orchid</i>	–	–	...
Anthurium Bunga/ <i>Flamingo Lily Flower</i>	–	–	...
Anthurium Daun/ <i>Laceleaf</i>	–	–	...
Anyelir/ <i>Carnation</i>	–	–	...
Dracaena/ <i>Dracaena</i>	–	–	...
Euphorbia/ <i>Spurges</i>	–	–	...
Krisan/ <i>Chrysantemum</i>	–	–	...
Mawar/ <i>Rose</i>	–	–	...
Melati/ <i>Jasmine</i>	–	–	...
Monstera/ <i>Swiss cheese plant</i>	–	–	...
Pakis/ <i>Fern</i>	–	–	...
Palem/ <i>Palm</i>	–	–	...
Pedang–pedangan/ <i>Sansevieria</i>	–	–	...
Pisang–pisangan/ <i>Heliconia</i>	–	–	...
Philodendron/ <i>Philodendron</i>	–	–	...
Sedap Malam/ <i>Tuberose</i>	–	–	...
Soka/ <i>Ixora</i>	–	–	...

Catatan/Note: ^x Angka Sementara / Preliminary Figures

Sumber/Source: BPS, Statistik Pertanian Hortikultura SPH–TF/BPS–Statistics Indonesia, Agricultural Statistic for Horticulture SPH–TH

Tabel 5.1.12 **Produksi Tanaman Hias Menurut Jenis Tanaman di Kabupaten Teluk Bintuni (tangkai), 2019–2021**
Production of Ornamental Plants by Kind of Plant n Teluk Bintuni Regency (stalks), 2019–2021

Jenis Tanaman <i>Kind of Plants</i>	2019	2020	2021 ^x
(1)	(3)	(4)	(5)
Adenium (Kamboja Jepang)/ <i>Adenium obesum</i>	–	–	...
Aglaonema/ <i>Chinese evergreens</i>	–	–	...
Anggrek/ <i>Orchid</i>	–	–	...
Anthurium Bunga/ <i>Flamingo Lily Flower</i>	–	–	...
Anthurium Daun/ <i>Laceleaf</i>	–	–	...
Anyelir/ <i>Carnation</i>	–	–	...
Dracaena/ <i>Dracaena</i>	–	–	...
Euphorbia/ <i>Spurges</i>	–	–	...
Krisan/ <i>Chrysantemum</i>	–	–	...
Mawar/ <i>Rose</i>	–	–	...
Melati/ <i>Jasmine</i>	–	–	...
Monstera/ <i>Swiss cheese plant</i>	–	–	...
Pakis/ <i>Fern</i>	–	–	...
Palem/ <i>Palm</i>	–	–	...
Pedang–pedangan/ <i>Sansevieria</i>	–	–	...
Pisang–pisangan/ <i>Heliconia</i>	–	–	...
Philodendron/ <i>Philodendron</i>	–	–	...
Sedap Malam/ <i>Tuberose</i>	–	–	...
Soka/ <i>Ixora</i>	–	–	...

Catatan/Note: ^x Angka Sementara / Preliminary Figures

Sumber/Source: BPS, Statistik Pertanian Hortikultura SPH–TH/BPS–Statistics Indonesia, Agricultural Statistic for Horticulture SPH–TH

Tabel
Table 5.1.13**Produksi Buah-buahan Menurut Kecamatan dan Jenis Tanaman di Kabupaten Teluk Bintuni (kuintal), 2020 and 2021****Production of Fruits by Subdistrict and Kind of Plant in Teluk Bintuni Regency (quintal), 2020 and 2021**

Kecamatan Subdistrict	Mangga/Mango		Durian/Durian	
	2020	2021 ^x	2020	2021 ^x
(1)	(2)	(3)	(4)	(5)
Fafurwar	8,00	...	11,00	...
Babo	13,00	...	43,00	...
Sumuri	16,60	...	22,00	...
Aroba	6,00	...	13,00	...
Kaitaro	9,00	...	23,00	...
Kuri	6,00	...	20,00	...
Wamesa	8,00	...	23,00	...
Bintuni	43,60	...	64,50	...
Manimeri	28,00	...	59,00	...
Tuhiba	7,00	...	33,00	...
Dataran Beimes	—	...	24,00	...
Tembuni	8,00	...	11,00	...
Aranday	3,00	...	—	...
Kamundan	4,00	...	15,00	...
Tomu	5,00	...	—	...
Weriagar	3,00	...	—	...
Moskona Selatan	4,00	...	13,00	...
Meyado	13,60	...	74,50	...
Moskona Barat	16,40	...	20,50	...
Merdey	15,20	...	41,00	...
Biscoop	9,20	...	26,00	...
Masyeta	8,80	...	27,50	...
Moskona Utara	8,80	...	44,00	...
Moskona Timur	10,40	...	—	...
Teluk Bintuni	254,60	...	608,00	...

Lanjutan Tabel/Continued Table 5.1.13

Kecamatan Subdistrict	Jeruk Siam/Orange/Tangerine		Pisang/Banana	
	2020	2021 ^x	2020	2021 ^x
(1)	(6)	(7)	(8)	(9)
Fafurwar	–	...	108,00	...
Babo	–	...	42,40	...
Sumuri	–	...	466,00	...
Aroba	–	...	290,80	...
Kaitaro	–	...	92,20	...
Kuri	–	...	96,00	...
Wamesa	–	...	136,80	...
Bintuni	350,00	...	519,80	...
Manimeri	96,00	...	1 015,20	...
Tuhiba	–	...	233,00	...
Dataran Beimes	–	...	86,20	...
Tembuni	–	...	511,20	...
Aranday	–	...	0,00	...
Kamundan	–	...	38,80	...
Tomu	–	...	28,60	...
Weriagar	–	...	0,00	...
Moskona Selatan	–	...	25,20	...
Meyado	–	...	226,00	...
Moskona Barat	–	...	279,40	...
Merdey	–	...	463,60	...
Biscoop	–	...	88,00	...
Masyeta	–	...	86,00	...
Moskona Utara	–	...	218,60	...
Moskona Timur	–	...	433,20	...
Teluk Bintuni	446,00	...	5 485,00	...

Lanjutan Tabel/Continued Table 5.1.13

Kecamatan Subdistrict	Pepaya/Papaya		Salak/Snakefruit	
	2020	2021 ^x	2020	2021 ^x
(1)	(10)	(11)	(12)	(13)
Fafurwar	121,50	...	62,00	...
Babo	45,00	...	–	...
Sumuri	66,00	...	222,00	...
Aroba	88,00	...	51,00	...
Kaitaro	52,00	...	67,00	...
Kuri	59,00	...	99,00	...
Wamesa	81,50	...	110,00	...
Bintuni	278,00	...	1 014,00	...
Manimeri	454,50	...	2 997,00	...
Tuhiba	403,00	...	226,00	...
Dataran Beimes	73,00	...	–	...
Tembuni	481,50	...	308,00	...
Aranday	24,50	...	–	...
Kamundan	86,00	...	–	...
Tomu	23,50	...	–	...
Weriagar	14,50	...	–	...
Moskona Selatan	65,30	...	47,00	...
Meyado	105,50	...	477,00	...
Moskona Barat	59,00	...	32,00	...
Merdey	385,00	...	341,00	...
Biscoop	56,50	...	111,00	...
Masyeta	45,50	...	89,00	...
Moskona Utara	75,50	...	115,00	...
Moskona Timur	68,00	...	–	...
Teluk Bintuni	3 211,80	...	6 366,00	...

Lanjutan Tabel/Continued Table 5.1.13

Kecamatan Subdistrict	Nangka/Cempedak/Jackfruit		Rambutan/Rambutan	
	2020	2021 ^x	2020	2021 ^x
(1)	(14)	(15)	(16)	(17)
Fafurwar	64,00	...	18,00	...
Babo	20,00	...	6,00	...
Sumuri	50,00	...	25,00	...
Aroba	47,00	...	8,00	...
Kaitaro	24,00	...	14,00	...
Kuri	16,00	...	9,00	...
Wamesa	19,00	...	20,00	...
Bintuni	125,00	...	64,00	...
Manimeri	177,00	...	90,00	...
Tuhiba	34,00	...	21,00	...
Dataran Beimes	35,00	...	–	...
Tembuni	48,00	...	29,00	...
Aranday	8,00	...	2,00	...
Kamundan	37,00	...	6,00	...
Tomu	33,00	...	6,00	...
Weriagar	8,00	...	–	...
Moskona Selatan	18,00	...	5,00	...
Meyado	39,00	...	28,00	...
Moskona Barat	44,00	...	13,00	...
Merdey	40,00	...	28,00	...
Biscoop	36,00	...	12,00	...
Masyeta	24,00	...	16,00	...
Moskona Utara	18,00	...	23,00	...
Moskona Timur	40,00	...	9,00	...
Teluk Bintuni	1 004,00	...	452,00	...

Catatan/Note: ^x Angka Sementara / Preliminary Figures

Sumber/Source: BPS, Statistik Pertanian Hortikultura SPH–BST/BPS–Statistics Indonesia, Agricultural Statistic for Horticulture SPH–BST

Tabel
Table 5.1.14

Produksi Buah–Buahan dan Sayuran Tahunan Menurut Jenis Tanaman (kuintal) di Kabupaten Teluk Bintuni, 2019–2021

Production of Annual Fruits and Vegetables by Kind of Plant in Teluk Bintuni Regency (quintal), 2019–2021

Jenis Tanaman <i>Kind of Plants</i>	2019	2020	2021 ^x
(1)	(3)	(4)	(5)
Buah–Buahan/ Fruits:			
Alpukat/ <i>Avocado</i>	–	–	...
Anggur/ <i>Grape</i>	–	–	...
Apel/ <i>Apple</i>	–	–	...
Belimbing/ <i>Star Fruit</i>	–	–	...
Duku/Langsar/Kokosan/ <i>Duku</i>	126,00	120,00	...
Durian/ <i>Durian</i>	584,00	608,00	...
Jambu Air/ <i>Rose Apple</i>	–	9,00	...
Jambu Biji/ <i>Guava</i>	3,00	38,00	...
Jeruk Besar/ <i>Pomelo</i>	–	–	...
Jeruk Siam/Kepron/ <i>Tangerine/Orange</i>	–	446,00	...
Mangga/ <i>Mango</i>	208,00	255,00	...
Manggis/ <i>Mangosteen</i>	–	–	...
Markisa/ <i>Marquisa</i>	–	–	...
Nangka/Cempedak/ <i>Jack Fruit</i>	462,00	1 004,00	...
Nenas/ <i>Pineapple</i>	290,00	237,00	...
Pepaya/ <i>Papaya</i>	601,00	3 212,00	...
Pisang/ <i>Banana</i>	1 623,00	5 485,00	...
Rambutan/ <i>Rambutan</i>	428,00	452,00	...
Salak/ <i>Salacca</i>	212,00	6 366,00	...
Sawo/Sapodilla/ <i>Star Apple</i>	–	–	...
Sirsak/ <i>Soursop</i>	–	–	...
Sukun/ <i>Bread Fruit</i>	–	–	...
Sayuran/ Vegetables :			
Jengkol/ <i>Jengkol</i>	–	–	...
Melinjo/ <i>Melinjo</i>	–	–	...
Petai/ <i>Twisted Cluster Bean</i>	–	–	...

Catatan/Note: ^x Angka Sementara / *Preliminary Figures*

Sumber/Source: BPS, Statistik Pertanian Hortikultura SPH–BST/BPS–Statistics Indonesia, *Agricultural Statistic for Horticulture SPH–BST*

**5.2 PERKEBUNAN
ESTATE CROPS**

Tabel 5.2.1 Luas Areal Tanaman Perkebunan Menurut Kecamatan dan Jenis Tanaman di Kabupaten Teluk Bintuni (ha), 2020 dan 2021
Planted Area of Estate Crops by Subdistrict and Type of Crops in Teluk Bintuni Regency (ha), 2020 dan 2021

Kecamatan Subdistrict	Kelapa Sawit/Oil Palm		Kelapa/Coconut	
	2020	2021	2020	2021
(1)	(2)	(3)	(4)	(5)
Fafurwar	–	...	22,00	...
Babo	–	...	12,00	...
Sumuri	7 274,80	...	15,00	...
Aroba	–	...	18,00	...
Kaitaro	–	...	35,00	...
Kuri	–	...	17,00	...
Wamesa	–	...	25,00	...
Bintuni	–	...	43,00	...
Manimeri	–	...	14,00	...
Tuhiba	–	...	3,00	...
Dataran Beimes	–	...	–	...
Tembuni	–	...	3,00	...
Aranday	–	...	11,00	...
Kamundan	–	...	16,00	...
Tomu	–	...	6,00	...
Weriagar	–	...	12,00	...
Moskona Selatan	–	...	5,00	...
Meyado	1 100,00	...	3,00	...
Moskona Barat	–	...	–	...
Merdey	–	...	3,00	...
Biscoop	–	...	2,00	...
Masyeta	–	...	2,00	...
Moskona Utara	–	...	2,00	...
Moskona Timur	–	...	–	...
Teluk Bintuni	8 374,80	...	269,00	...

Lanjutan Tabel/*Continued Table* 5.2.1

Kecamatan Subdistrict	Karet/Rubber		Kopi/Coffee	
	2020	2021	2020	2021
(1)	(6)	(7)	(8)	(9)
Fafurwar	–	...	–	...
Babo	–	...	–	...
Sumuri	–	...	–	...
Aroba	–	...	–	...
Kaitaro	–	...	–	...
Kuri	–	...	–	...
Wamesa	–	...	–	...
Bintuni	–	...	–	...
Manimeri	–	...	–	...
Tuhiba	–	...	–	...
Dataran Beimes	–	...	–	...
Tembuni	–	...	–	...
Aranday	–	...	–	...
Kamundan	–	...	–	...
Tomu	–	...	–	...
Weriagar	–	...	–	...
Moskona Selatan	–	...	–	...
Meyado	–	...	–	...
Moskona Barat	–	...	–	...
Merdey	–	...	–	...
Biscoop	–	...	–	...
Masyeta	–	...	–	...
Moskona Utara	–	...	–	...
Moskona Timur	–	...	–	...
Teluk Bintuni	–	...	–	...

Lanjutan Tabel/*Continued Table* 5.2.1

Kecamatan Subdistrict	Kakao/Cocoa		Tebu/Sugar Cane	
	2020	2021	2020	2021
(1)	(6)	(7)	(8)	(9)
Fafurwar	1,00	...	–	...
Babo	–	...	–	...
Sumuri	1,00	...	–	...
Aroba	1,00	...	–	...
Kaitaro	1,36	...	–	...
Kuri	1,00	...	–	...
Wamesa	1,00	...	–	...
Bintuni	6,05	...	–	...
Manimeri	5,60	...	–	...
Tuhiba	2,10	...	–	...
Dataran Beimes	–	...	–	...
Tembuni	2,00	...	–	...
Aranday	–	...	–	...
Kamundan	–	...	–	...
Tomu	–	...	–	...
Weriagar	–	...	–	...
Moskona Selatan	1,80	...	–	...
Meyado	2,53	...	–	...
Moskona Barat	–	...	–	...
Merdey	2,62	...	–	...
Biscoop	2,52	...	–	...
Masyeta	2,71	...	–	...
Moskona Utara	2,11	...	–	...
Moskona Timur	–	...	–	...
Teluk Bintuni	36,40	...	–	...

Lanjutan Tabel/*Continued Table 5.2.1*

Kecamatan Subdistrict	Pala/Myristica		Sagu/ Metroxylon	
	2020	2021	2020	2021
(1)	(6)	(7)	(8)	(9)
Fafurwar	53,10	...	–	...
Babo	1,00	...	–	...
Sumuri	60,00	...	–	...
Aroba	23,00	...	–	...
Kaitaro	16,25	...	–	...
Kuri	10,00	...	–	...
Wamesa	16,00	...	–	...
Bintuni	30,00	...	–	...
Manimeri	33,96	...	–	...
Tuhiba	32,33	...	–	...
Dataran Beimes	14,00	...	–	...
Tembuni	53,41	...	–	...
Aranday	–	...	–	...
Kamundan	–	...	200,00	...
Tomu	–	...	–	...
Weriagar	–	...	–	...
Moskona Selatan	12,00	...	–	...
Meyado	13,00	...	–	...
Moskona Barat	10,00	...	–	...
Merdey	1,00	...	–	...
Biscoop	1,00	...	–	...
Masyeta	1,00	...	–	...
Moskona Utara	–	...	–	...
Moskona Timur	–	...	–	...
Teluk Bintuni	381,05	...	200,00	...

Catatan/Note: ...

Sumber/Source: Dinas Pertanian Kabupaten Teluk Bintuni/Agriculture Service of Teluk Bintuni Regency

Tabel
Table 5.2.2

Produksi Perkebunan Menurut Kecamatan dan Jenis Tanaman di Kabupaten Teluk Bintuni (ton), 2020 dan 2021
Production of Estate by Subdistrict and Type of Crops in Teluk Bintuni Regency (ton), 2020 and 2021

Kecamatan Subdistrict	Kelapa Sawit/Oil Palm		Kelapa/Coconut	
	2020	2021	2020	2021
(1)	(2)	(3)	(4)	(5)
Fafurwar	–	...	1,36	...
Babo	–	...	3,75	...
Sumuri	21 641,73	...	2,64	...
Aroba	–	...	1,47	...
Kaitaro	–	...	2,32	...
Kuri	–	...	1,62	...
Wamesa	–	...	2,63	...
Bintuni	–	...	4,42	...
Manimeri	–	...	1,13	...
Tuhiba	–	...	0,12	...
Dataran Beimes	–	...	–	...
Tembuni	–	...	0,12	...
Aranday	–	...	2,26	...
Kamundan	–	...	1,46	...
Tomu	–	...	1,24	...
Veriagar	–	...	1,13	...
Moskona Selatan	–	...	0,11	...
Meyado	–	...	0,20	...
Moskona Barat	–	...	–	...
Merdey	–	...	–	...
Biscoop	–	...	–	...
Masyeta	–	...	–	...
Moskona Utara	–	...	–	...
Moskona Timur	–	...	–	...
Teluk Bintuni	21 641,73	...	27,98	...

Lanjutan Tabel/*Continued Table* 5.2.2

Kecamatan Subdistrict	Karet/Rubber		Kopi/Coffee	
	2020	2021	2020	2021
(1)	(6)	(7)	(8)	(9)
Fafurwar	–	...	–	...
Babo	–	...	–	...
Sumuri	–	...	–	...
Aroba	–	...	–	...
Kaitaro	–	...	–	...
Kuri	–	...	–	...
Wamesa	–	...	–	...
Bintuni	–	...	–	...
Manimeri	–	...	–	...
Tuhiba	–	...	–	...
Dataran Beimes	–	...	–	...
Tembuni	–	...	–	...
Aranday	–	...	–	...
Kamundan	–	...	–	...
Tomu	–	...	–	...
Weriagar	–	...	–	...
Moskona Selatan	–	...	–	...
Meyado	–	...	–	...
Moskona Barat	–	...	–	...
Merdey	–	...	–	...
Biscoop	–	...	–	...
Masyeta	–	...	–	...
Moskona Utara	–	...	–	...
Moskona Timur	–	...	–	...
Teluk Bintuni	–	...	–	...

Lanjutan Tabel/Continued Table 5.2.2

Kecamatan Subdistrict	Kakao/Cocoa		Tebu/Sugar Cane	
	2020	2021	2020	2021
(1)	(6)	(7)	(8)	(9)
Fafurwar	0,07	...	–	...
Babo	–	...	–	...
Sumuri	–	...	–	...
Aroba	0,04	...	–	...
Kaitaro	–	...	–	...
Kuri	–	...	–	...
Wamesa	–	...	–	...
Bintuni	0,12	...	–	...
Manimeri	0,16	...	–	...
Tuhiba	0,12	...	–	...
Dataran Beimes	–	...	–	...
Tembuni	–	...	–	...
Aranday	–	...	–	...
Kamundan	–	...	–	...
Tomu	–	...	–	...
Weriagar	–	...	–	...
Moskona Selatan	–	...	–	...
Meyado	–	...	–	...
Moskona Barat	–	...	–	...
Merdey	–	...	–	...
Biscoop	–	...	–	...
Masyeta	–	...	–	...
Moskona Utara	–	...	–	...
Moskona Timur	–	...	–	...
Teluk Bintuni	0,51	...	–	...

Lanjutan Tabel/*Continued Table* 5.2.2

Kecamatan Subdistrict	Pala/Myristica		Sagu/ Metroxylon	
	2020	2021	2020	2021
(1)	(6)	(7)	(8)	(9)
Fafurwar	1,01	...	–	...
Babo	–	...	–	...
Sumuri	–	...	–	...
Aroba	0,12	...	–	...
Kaitaro	0,13	...	–	...
Kuri	0,21	...	–	...
Wamesa	0,23	...	–	...
Bintuni	2,00	...	–	...
Manimeri	0,39	...	–	...
Tuhiba	1,10	...	–	...
Dataran Beimes	–	...	–	...
Tembuni	0,67	...	–	...
Aranday	–	...	–	...
Kamundan	–	...	80,36	...
Tomu	–	...	–	...
Weriagar	–	...	–	...
Moskona Selatan	1,20	...	–	...
Meyado	0,74	...	–	...
Moskona Barat	–	...	–	...
Merdey	0,24	...	–	...
Biscoop	0,22	...	–	...
Masyeta	0,05	...	–	...
Moskona Utara	–	...	–	...
Moskona Timur	–	...	–	...
Teluk Bintuni	8,31	...	80,36	...

Catatan/*Note*: ...Sumber/*Source*: Dinas Pertanian Kabupaten Teluk Bintuni/*Agriculture Service of Teluk Bintuni Regency*

**5.3 TANAMAN PANGAN
CROPS**

Tabel 5.3.1 Luas Panen Tanaman Pangan Menurut Jenis Tanaman dan Kecamatan di Kabupaten Teluk Bintuni (ha), 2020
Table 5.3.1 Harvested Area of Crops by Kind of Plants and Subdistrict Teluk Bintuni Regency (ha), 2020

Kecamatan Subdistrict	Padi Sawah Wetland Paddy	Padi Ladang Dryland Paddy	Jagung Maize
(1)	(2)	(3)	(4)
Fafurwar	–	–	–
Babo	–	–	2,00
Sumuri	–	–	3,00
Aroba	–	–	–
Kaitaro	–	–	–
Kuri	–	–	2,00
Wamesa	–	8,00	–
Bintuni	–	–	4,00
Manimeri	49,00	–	7,00
Tuhiba	15,50	–	5,00
Dataran Beimes	–	–	–
Tembuni	10,00	–	3,00
Aranday	–	–	–
Kamundan	–	–	–
Tomu	–	–	–
Weriagar	–	–	–
Moskona Selatan	–	–	–
Meyado	10,00	–	4,00
Moskona Barat	–	–	–
Merdey	–	–	–
Biscoop	–	–	–
Masyeta	–	–	–
Moskona Utara	–	–	–
Moskona Timur	–	–	–
Teluk Bintuni	84,50	8,00	30,00

Lanjutan Tabel/Continued Table 5.3.1

Kecamatan Subdistrict	Kedelai Soybean	Kacang Hijau Greenpeal	Kacang Tanah Bean
(1)	(5)	(6)	(7)
Fafurwar	–	–	–
Babo	–	–	–
Sumuri	–	–	3,00
Aroba	–	–	–
Kaitaro	–	–	–
Kuri	–	–	–
Wamesa	–	–	–
Bintuni	–	–	–
Manimeri	–	–	5,00
Tuhiba	–	–	10,00
Dataran Beimes	–	–	–
Tembuni	–	–	5,00
Aranday	–	–	–
Kamundan	–	–	–
Tomu	–	–	–
Weriagar	–	–	–
Moskona Selatan	–	–	–
Meyado	–	–	8,00
Moskona Barat	–	–	–
Merdey	–	–	–
Biscoop	–	–	–
Masyeta	–	–	–
Moskona Utara	–	–	–
Moskona Timur	–	–	–
Teluk Bintuni	–	–	31,00

Lanjutan Tabel/Continued Table 5.3.1

Kecamatan Subdistrict	Ubi Kayu Cassava	Ubi Jalar Sweet Potato	Talas Taro
(1)	(8)	(9)	(10)
Fafurwar	6,50	5,00	2,00
Babo	4,00	2,00	2,00
Sumuri	5,00	5,00	3,00
Aroba	4,00	5,00	2,00
Kaitaro	5,00	5,00	5,00
Kuri	6,00	5,00	4,00
Wamesa	9,00	4,00	5,00
Bintuni	4,00	6,00	6,00
Manimeri	7,00	3,00	6,00
Tuhiba	4,00	5,00	3,00
Dataran Beimes	5,00	4,00	1,00
Tembuni	4,00	4,00	3,00
Aranday	–	–	–
Kamundan	–	–	–
Tomu	–	–	–
Weriagar	–	–	–
Moskona Selatan	5,00	2,00	2,00
Meyado	4,00	4,00	3,00
Moskona Barat	4,00	3,00	3,00
Merdey	10,00	3,00	4,00
Biscoop	4,00	1,00	1,00
Masyeta	–	–	–
Moskona Utara	3,00	2,00	3,00
Moskona Timur	5,00	3,00	2,00
Teluk Bintuni	98,50	71,00	60,00

Catatan/Note: ...

Sumber/Source: Dinas Pertanian Kabupaten Teluk Bintuni/Agriculture Service of Teluk Bintuni Regency

Tabel
Table 5.3.2**Luas Panen Tanaman Pangan Menurut Jenis Tanaman dan Distrik di Kabupaten Teluk Bintuni (ha), 2018 – 2020**
Harvested Area of Crops By Kind of Plant and Subdistrict in Teluk Bintuni Regency (ha), 2018 – 2020

Jenis Tanaman <i>Kind of Plants</i>	2018	2019	2020
(1)	(3)	(4)	(5)
Padi Sawah <i>Wetland Paddy</i>	261,75	233,50	84,50
Padi Ladang <i>Dryland Paddy</i>	47,00	26,00	8,00
Jagung <i>Maize</i>	150,00	216,00	30,00
Kedelai <i>Soybean</i>	9,00	5,00	–
Kacang Hijau <i>Greenpeal</i>	–	–	–
Kacang Tanah <i>Bean</i>	60,00	88,50	31,00
Ubi Kayu <i>Cassava</i>	115,00	160,00	98,50
Ubi Jalar <i>Sweet Potato</i>	130,00	144,00	71,00
Talas <i>Taro</i>	72,00	203,00	60,00

Catatan/Note: ...

Sumber/Source: Dinas Pertanian Kabupaten Teluk Bintuni/Agriculture Service of Teluk Bintuni Regency

Tabel
Table 5.3.3

Produksi Tanaman Pangan Menurut Jenis Tanaman dan Kecamatan di Kabupaten Teluk Bintuni (ha), 2020
Production of Crops by Kind of Plants and Subdistrict Teluk Bintuni Regency (ha), 2020

Kecamatan Subdistrict	Padi Sawah Wetland Paddy	Padi Ladang Dryland Paddy	Jagung Maize
(1)	(2)	(3)	(4)
Fafurwar	–	–	–
Babo	–	–	3,20
Sumuri	–	–	7,50
Aroba	–	–	–
Kaitaro	–	–	–
Kuri	–	–	3,00
Wamesa	–	14,40	–
Bintuni	–	–	14,00
Manimeri	220,50	–	22,40
Tuhiba	71,30	–	9,00
Dataran Beimes	–	–	–
Tembuni	23,20	–	5,40
Aranday	–	–	–
Kamundan	–	–	–
Tomu	–	–	–
Weriagar	–	–	–
Moskona Selatan	–	–	–
Meyado	22,00	–	8,80
Moskona Barat	–	–	–
Merdey	–	–	–
Biscoop	–	–	–
Masyeta	–	–	–
Moskona Utara	–	–	–
Moskona Timur	–	–	–
Teluk Bintuni	337,00	14,40	73,30

Lanjutan Tabel/*Continued Table* 5.3.3

Kecamatan <i>Subdistrict</i>	Kedelai <i>Soybean</i>	Kacang Hijau <i>Greenpeal</i>	Kacang Tanah <i>Bean</i>
(1)	(5)	(6)	(7)
Fafurwar	–	–	–
Babo	–	–	–
Sumuri	–	–	4,26
Aroba	–	–	–
Kaitaro	–	–	–
Kuri	–	–	–
Wamesa	–	–	–
Bintuni	–	–	–
Manimeri	–	–	7,50
Tuhiba	–	–	14,00
Dataran Beimes	–	–	–
Tembuni	–	–	6,75
Aranday	–	–	–
Kamundan	–	–	–
Tomu	–	–	–
Weriagar	–	–	–
Moskona Selatan	–	–	–
Meyado	–	–	11,60
Moskona Barat	–	–	–
Merdey	–	–	–
Biscoop	–	–	–
Masyeta	–	–	–
Moskona Utara	–	–	–
Moskona Timur	–	–	–
Teluk Bintuni	–	–	44,11

Lanjutan Tabel/*Continued Table 5.3.3*

Kecamatan Subdistrict	Ubi Kayu Cassava	Ubi Jalar Sweet Potato	Talas Taro
(1)	(8)	(9)	(10)
Fafurwar	42,25	30,00	12,00
Babo	20,00	12,00	10,40
Sumuri	32,50	32,50	16,50
Aroba	22,00	25,00	10,80
Kaitaro	26,00	27,50	25,00
Kuri	36,00	25,00	20,80
Wamesa	54,00	20,00	27,50
Bintuni	36,00	45,00	39,00
Manimeri	56,00	21,00	39,00
Tuhiba	30,00	37,50	18,00
Dataran Beimes	40,00	26,00	6,00
Tembuni	26,00	26,00	17,40
Aranday	–	–	–
Kamundan	–	–	–
Tomu	–	–	–
Weriagar	–	–	–
Moskona Selatan	32,50	10,00	11,00
Meyado	26,00	16,00	16,80
Moskona Barat	24,00	12,60	18,00
Merdey	65,00	18,00	24,00
Biscoop	24,00	6,00	6,00
Masyeta	–	–	–
Moskona Utara	16,50	10,00	18,00
Moskona Timur	27,50	15,00	12,00
Teluk Bintuni	636,25	415,10	348,20

Catatan/Note: ...

Sumber/Source: Dinas Pertanian Kabupaten Teluk Bintuni/Agriculture Service of Teluk Bintuni Regency

Tabel
Table 5.3.4**Produksi Tanaman Pangan Menurut Jenis Tanaman dan Distrik di Kabupaten Teluk Bintuni (Ton), 2018 – 2020**
Production of Crops By Kind of Plant and Subdistrict in Teluk Bintuni Regency (Ton), 2018 – 2020

Jenis Tanaman <i>Kind of Plants</i>	2018	2019	2020
(1)	(3)	(4)	(5)
Padi Sawah <i>Wetland Paddy</i>	912,24	788,15	337,00
Padi Ladang <i>Dryland Paddy</i>	105,40	54,00	14,40
Jagung <i>Maize</i>	308,80	551,20	73,30
Kedelai <i>Soybean</i>	8,64	4,61	–
Kacang Hijau <i>Greenpeal</i>	–	–	–
Kacang Tanah <i>Bean</i>	162,54	122,26	44,11
Ubi Kayu <i>Cassava</i>	678,00	1 025,75	636,25
Ubi Jalar <i>Sweet Potato</i>	452,40	844,30	415,10
Talas <i>Taro</i>	418,50	1 182,20	348,20

Catatan/Note: ...

Sumber/Source: Dinas Pertanian Kabupaten Teluk Bintuni/Agriculture Service of Teluk Bintuni Regency

Tabel 5.3.5 Produktivitas Tanaman Pangan Menurut Jenis Tanaman dan Kecamatan di Kabupaten Teluk Bintuni (Kwin/ha), 2020
Yield Rate of Crops by Kind of Plants and Subdistrict Teluk Bintuni Regency (Kwin/ha), 2020

Kecamatan Subdistrict	Padi Sawah Wetland Paddy	Padi Ladang Dryland Paddy	Jagung Maize
(1)	(2)	(3)	(4)
Fafurwar	–	–	–
Babo	–	–	16,00
Sumuri	–	–	25,00
Aroba	–	–	–
Kaitaro	–	–	–
Kuri	–	–	15,00
Wamesa	–	18,00	–
Bintuni	–	–	35,00
Manimeri	45,00	–	32,00
Tuhiba	46,00	–	18,00
Dataran Beimes	–	–	–
Tembuni	23,20	–	18,00
Aranday	–	–	–
Kamundan	–	–	–
Tomu	–	–	–
Weriagar	–	–	–
Moskona Selatan	–	–	–
Meyado	22,00	–	22,00
Moskona Barat	–	–	–
Merdey	–	–	–
Biscoop	–	–	–
Masyeta	–	–	–
Moskona Utara	–	–	–
Moskona Timur	–	–	–
Teluk Bintuni	39,88	18,00	24,43

Lanjutan Tabel/*Continued Table* 5.3.5

Kecamatan <i>Subdistrict</i>	Kedelai <i>Soybean</i>	Kacang Hijau <i>Greenpeal</i>	Kacang Tanah <i>Bean</i>
(1)	(5)	(6)	(7)
Fafurwar	–	–	–
Babo	–	–	–
Sumuri	–	–	14,20
Aroba	–	–	–
Kaitaro	–	–	–
Kuri	–	–	–
Wamesa	–	–	–
Bintuni	–	–	–
Manimeri	–	–	15,00
Tuhiba	–	–	14,00
Dataran Beimes	–	–	–
Tembuni	–	–	13,50
Aranday	–	–	–
Kamundan	–	–	–
Tomu	–	–	–
Weriagar	–	–	–
Moskona Selatan	–	–	–
Meyado	–	–	14,50
Moskona Barat	–	–	–
Merdey	–	–	–
Biscoop	–	–	–
Masyeta	–	–	–
Moskona Utara	–	–	–
Moskona Timur	–	–	–
Teluk Bintuni	–	–	14,23

Lanjutan Tabel/Continued Table 5.3.5

Kecamatan Subdistrict	Ubi Kayu Cassava	Ubi Jalar Sweet Potato	Talas Taro
(1)	(8)	(9)	(10)
Fafurwar	65,00	60,00	60,00
Babo	50,00	60,00	52,00
Sumuri	65,00	65,00	55,00
Aroba	55,00	50,00	54,00
Kaitaro	52,00	55,00	50,00
Kuri	60,00	50,00	52,00
Wamesa	60,00	50,00	55,00
Bintuni	90,00	75,00	65,00
Manimeri	80,00	70,00	65,00
Tuhiba	75,00	75,00	60,00
Dataran Beimes	80,00	65,00	60,00
Tembuni	65,00	65,00	58,00
Aranday	–	–	–
Kamundan	–	–	–
Tomu	–	–	–
Weriagar	–	–	–
Moskona Selatan	65,00	50,00	55,00
Meyado	65,00	40,00	56,00
Moskona Barat	60,00	42,00	60,00
Merdey	65,00	60,00	60,00
Biscoop	60,00	60,00	60,00
Masyeta	–	–	55,00
Moskona Utara	55,00	50,00	60,00
Moskona Timur	55,00	50,00	60,00
Teluk Bintuni	64,59	58,46	58,03

Catatan/Note: ...

Sumber/Source: Dinas Pertanian Kabupaten Teluk Bintuni/Agriculture Service of Teluk Bintuni Regency

Tabel
Table 5.3.6

Produktivitas Tanaman Pangan Menurut Jenis Tanaman dan Distrik di Kabupaten Teluk Bintuni (Kwin/ha), 2018–2020

Yield Rate of Crops By Kind of Plant and Subdistrict in Teluk Bintuni Regency (Kwin/ha), 2018 – 2020

Jenis Tanaman <i>Kind of Plants</i>	2018	2019	2020
(1)	(3)	(4)	(5)
Padi Sawah <i>Wetland Paddy</i>	34,85	33,75	39,88
Padi Ladang <i>Dryland Paddy</i>	22,43	20,77	18,00
Jagung <i>Maize</i>	20,59	25,52	24,43
Kedelai <i>Soybean</i>	9,60	9,21	–
Kacang Hijau <i>Greenpeal</i>	–	–	–
Kacang Tanah <i>Bean</i>	27,09	13,81	14,23
Ubi Kayu <i>Cassava</i>	58,96	64,11	64,59
Ubi Jalar <i>Sweet Potato</i>	34,80	58,63	58,46
Talas <i>Taro</i>	58,13	58,24	58,03

Catatan/Note: ...

Sumber/Source: Dinas Pertanian Kabupaten Teluk Bintuni/Agriculture Service of Teluk Bintuni Regency

**5.4 PETERNAKAN
LIVESTOCKS**

Tabel 5.4.1 Populasi Ternak Menurut Jenis Ternak dan Kecamatan di Kabupaten Teluk Bintuni, 2020
Population of Livestock by Kind of Livestock and Subdistrict in Teluk Bintuni Regency, 2020

Kecamatan Subdistrict	Sapi Perah Dairy Cow	Sapi Potong Beef Cattle	Kambing Goat	Babi Pig
(1)	(2)	(3)	(4)	(5)
Fafurwar	–	–	45	87
Babo	–	–	73	149
Sumuri	–	60	–	207
Aroba	–	–	–	73
Kaitaro	–	–	50	61
Kuri	–	–	–	121
Wamesa	–	–	25	102
Bintuni	–	369	147	1 435
Manimeri	–	1 858	254	1 889
Tuhiba	–	161	105	246
Dataran Beimes	–	5	–	97
Tembuni	–	254	–	165
Aranday	–	–	27	–
Kamundan	–	–	–	–
Tomu	–	–	–	31
Weriagar	–	2	–	–
Moskona Selatan	–	–	–	154
Meyado	–	197	38	213
Moskona Barat	–	–	–	48
Merdey	–	–	–	131
Biscoop	–	40	–	103
Masyeta	–	–	–	84
Moskona Utara	–	–	–	49
Moskona Timur	–	–	–	58
Teluk Bintuni	–	2 946	764	5 503

Catatan/Note: ...

Sumber/Source: Dinas Pertanian Kabupaten Teluk Bintuni/Agriculture Service of Teluk Bintuni Regency

Tabel 5.4.2 **Populasi Unggas Menurut Jenis Unggas dan Kecamatan di Kabupaten Teluk Bintuni, 2020**
Population of Poultry by Kind of Poultry and Subdistrict in Teluk Bintuni Regency, 2020

Kecamatan Subdistrict	Ayam Kampung Kampong Chicken	Ayam Petelur Laying Hens	Ayam Pedaging Broilers	Itik Duck
(1)	(2)	(3)	(4)	(5)
Fafurwar	877	–	–	27
Babo	2 521	–	–	78
Sumuri	3 328	–	2 200	215
Aroba	781	–	–	–
Kaitaro	452	–	–	37
Kuri	1 325	–	–	23
Wamesa	1 357	–	–	176
Bintuni	41 960	4 500	–	467
Manimeri	75 587	7 800	23 600	673
Tuhiba	1 235	–	–	136
Dataran Beimes	789	–	–	–
Tembuni	1 264	–	–	47
Aranday	588	–	–	136
Kamundan	672	–	–	69
Tomu	727	–	–	–
Weriagar	416	–	–	105
Moskona Selatan	479	–	–	–
Meyado	1 223	–	–	215
Moskona Barat	234	–	–	–
Merdey	658	–	–	–
Biscoop	384	–	–	–
Masyeta	272	–	–	–
Moskona Utara	287	–	–	–
Moskona Timur	349	–	–	–
Teluk Bintuni	137 765	12 300	25 800	2 404

Catatan/Note: ...

Sumber/Source: Dinas Pertanian Kabupaten Teluk Bintuni/Agriculture Service of Teluk Bintuni Regency

Tabel 5.4.3 Jumlah Populasi Ternak yang Dipotong Menurut Jenis Ternak dan Kecamatan di Kabupaten Teluk Bintuni, 2020
Number of Livestock Slaughtered by Kind of Livestock and Subdistrict in Teluk Bintuni Regency, 2020

Kecamatan Subdistrict	Sapi Potong Beef Cattle	Kambing Goat	Babi Pig
(1)	(2)	(3)	(4)
Fafurwar	–	–	9
Babo	13	10	12
Sumuri	38	12	11
Aroba	–	–	6
Kaitaro	–	–	10
Kuri	–	–	13
Wamesa	–	–	16
Bintuni	99	36	57
Manimeri	148	44	70
Tuhiba	25	4	31
Dataran Beimes	–	–	16
Tembuni	25	2	8
Aranday	–	5	–
Kamundan	–	–	–
Tomu	–	–	2
Weriagar	–	–	–
Moskona Selatan	–	–	13
Meyado	33	13	23
Moskona Barat	–	–	9
Merdey	–	–	17
Biscoop	–	–	16
Masyeta	–	–	12
Moskona Utara	–	–	7
Moskona Timur	–	–	7
Teluk Bintuni	381	126	365

Catatan/Note: ...

Sumber/Source: Dinas Pertanian Kabupaten Teluk Bintuni/Agriculture Service of Teluk Bintuni Regency

5.5 PERIKANAN FISHERY

Tabel 5.5.1 **Produksi Perikanan Menurut Jenis Ikan dan Kecamatan di Kabupaten Teluk Bintuni (Ton), 2018–2020**
Quantity of Fish Production by Kind of Fish and Subdistrict in Teluk Bintuni Regency (Ton), 2018–2020

Jenis Ikan <i>Kind of Fish</i>	2018	2019	2020
(1)	(2)	(3)	(4)
Kuwe	1 130	827	1 877
Bawal Hitam	680	381	14 400
Bawal Putih	1 110
Kakap Putih	1 620	3 233	2 609
Kakap Hitam	...	414	2 899
Gulamah/Congge	12 000
kerapu	16 400
Belanak	...	210	189
Kembung	...	700	35 000
Tenggiri	1 790	185	31 000
Layur	1 269
Pari	...	40	165
Kuro	26 100
Manyung	18 500
Sembilang	21 716
Ikan Mas	...	370	557
Lele	290
Nila	879
Udang	421 940	307 300	397 022
Kepiting	454 080	250 000	288 105
Ikan Lainnya	138 320	4 440	21 318
Teluk Bintuni	1 019 560	568 100	893 405

Catatan/Note: ...

Sumber/Source: Dinas Perikanan Kabupaten Teluk Bintuni/Fisheries Service of Teluk Bintuni Regency

**5.6 KEHUTANAN
FORESTRY**

Tabel 5.6.1 Luas Hutan Menurut Tata Guna Kesepakatan di Kabupaten Teluk Bintuni (Ha), 2018–2020
Forest Area by Forest Allocation Agreement and Subdistrict in Teluk Bintuni Regency (Ha), 2018–2020

Jenis Ikan <i>Kind of Fish</i>	2018	2019	2020
(1)	(2)	(3)	(4)
Hutan Lindung <i>Protected Area Forest</i>	127 487	127 487	124 085
Hutan PPA <i>Protected and Natural Conservation Forest</i>	198 048	198 048	160 877
Hutan Produksi Terbatas <i>Limited Production Forest</i>	486 251	486 251	493 843
Hutan Produksi Tetap <i>Definitive Production Forest</i>	747 492	747 492	705 825
Hutan Produksi yg Dikonversi <i>Conversion Production Forest</i>	233 261	233 261	224 060
Hutan Penggunaan Lain <i>Other Forest</i>	157 397	157 397	189 585
Teluk Bintuni	1 949 936	1 949 936	1 898 275

Catatan/Note: ...

Sumber/Source: Dinas Kehutanan Kabupaten Teluk Bintuni/Forestry Service of Teluk Bintuni Regency

BAB VI

INDUSTRI, PERTAMBANGAN DAN ENERGI

Industry, Mining, and Energy



Jumlah Pelanggan Listrik
di Kabupaten Teluk Bintuni
Tahun 2021

13.001 pelanggan

PENJELASAN TEKNIS

1. Perusahaan Listrik Negara (PLN) adalah Perusahaan Umum Milik Negara yang mempunyai aktivitas kegiatan pembangkitan, transmisi, dan distribusi tenaga listrik.
2. Produksi listrik adalah banyaknya aliran listrik yang dihasilkan oleh Pembangkit Listrik yang dikelola langsung dan tidak langsung oleh PLN.
3. Listrik terjual adalah banyaknya aliran listrik yang didistribusikan secara komersil dengan cara dijual kepada pelanggan PLN.
4. Industri Kecil adalah industri yang memiliki jumlah tenaga kerja sebanyak 1–19 orang.
5. Industri Sedang dan Besar adalah industri yang memiliki jumlah tenaga kerja sebanyak 20 orang atau lebih.

TECHNICAL NOTES

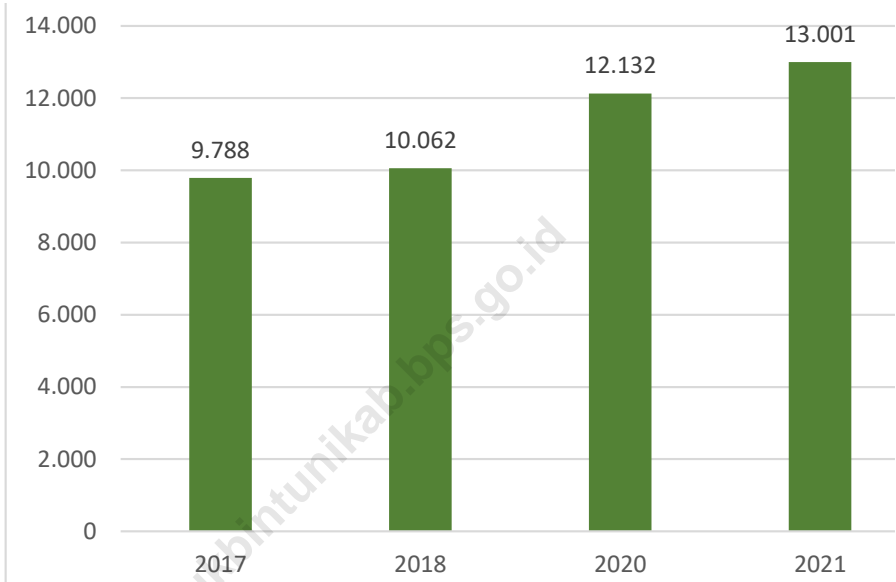
1. *PLN is a state-owned public company that has electricity generation, transmission and distribution activities.*
2. *Electricity production is the amount of electricity generated by a power plant that is managed directly and not directly by PLN.*
3. *Electricity sold is the amount of electricity that is distributed commercially by selling it to PLN customers.*
4. *Small Industry is an industry that has a total workforce of 1–19 people.*
5. *Medium and Large Industries are industries that have a workforce of 20 people or more.*

ULASAN**DESCRIPTION**

- | | |
|-------------------------------------------------------------------------------------------------------------------------------------|-----------------------------------------------------------------------------------------------------------------------------------|
| <p>1. Jumlah daya listrik yang terpasang dan berasal dari PLN di Kabupaten Teluk Bintuni tahun 2021 adalah sebesar 21.367,3 KW</p> | <p>1. <i>The amount of electric power installed and originating from PLN in Teluk Bintuni Regency in 2021 is 21,367.3 KW</i></p> |
| <p>2. Produksi Listrik oleh Perusahaan Listrik Negara (PLN) di Kabupaten Teluk Bintuni tahun 2021 adalah sebesar 29.870.358 kWh</p> | <p>2. <i>Electricity production by the State Electricity Company (PLN) in Teluk Bintuni Regency in 2021 is 29,870,358 kWh</i></p> |
| <p>3. Daya listrik yang terjual oleh PLN di Kabupaten Teluk Bintuni tahun 2021 adalah sebesar 2.869.643,81 kWh.</p> | <p>3. <i>Electricity sold by PLN in Teluk Bintuni Regency in 2021 is 2,869,643.81 kWh.</i></p> |
| <p>4. Jumlah pelanggan PLN di Kabupaten Teluk Bintuni pada tahun 2021 adalah sebanyak 13.001 orang.</p> | <p>4. <i>The number of PLN customers in Teluk Bintuni Regency in 2021 was 13,001 people.</i></p> |

Gambar 6.1
Figures

**Jumlah Pelanggan Listrik di Kabupaten Teluk Bintuni,
2017–2021**
*Number of Electricity Customers in Teluk Bintuni
Regency, 2017–2021*



Catatan/Note: Data tidak tersedia hingga level Distrik / Data not available for subdistrict level
Sumber/Source: PT. PLN Persero Wilayah X Cabang Manokwari Rayon Bintuni

Tabel
Table 6.1

Daya Terpasang, Produksi, dan Distribusi Listrik PT. PLN (Persero) pada Cabang/Ranting PLN Menurut Kecamatan di Kabupaten Teluk Bintuni, 2021
Installed Electricity Power, Production, and Distribution of PT. PLN (Persero) at PLN Branch by Subdistrict in Teluk Bintuni Regency, 2021

Kecamatan Subdistrict	Daya Terpasang Installed Electricity Power (KW)	Produksi Listrik Electricity Production (KWh)	Listrik Terjual Electricity Sold (KWh)	Dipakai Sendiri Own Used (KWh)	Susut/Hilang Shrinkage/Lost (KWh)
(1)	(2)	(3)	(4)	(5)	(6)
Fafurwar
Babo
Sumuri
Aroba
Kaitaro
Kuri
Wamesa
Bintuni
Manimeri
Tuhiba
Dataran Beimes
Tembuni
Aranday
Kamundan
Tomu
Veriagar
Moskona Selatan
Meyado
Moskona Barat
Merdey
Biscoop
Masyeta
Moskona Utara
Moskona Timur
Teluk Bintuni	21 367,3	29 870 358	2 869 643,81	36 000	6 810,47

Catatan/Note: Data tidak tersedia hingga level Distrik / Data not available for subdistrict level

Sumber/Source: PT. PLN Persero Wilayah X Cabang Manokwari Rayon Bintuni

Tabel
Table 6.2**Jumlah Pelanggan Listrik Menurut Kecamatan di
Kabupaten Teluk Bintuni, 2017–2021**
**Number of Electricity Customers by Subdistrict in Teluk
Bintuni Regency, 2017–2021**

Kecamatan Subdistrict	2017	2018	2019	2020	2021
(1)	(2)	(3)	(4)	(5)	(6)
Fafurwar
Babo
Sumuri
Aroba
Kaitaro
Kuri
Wamesa
Bintuni
Manimeri
Tuhiba
Dataran Beimes
Tembuni
Aranday
Kamundan
Tomu
Weriagar
Moskona Selatan
Meyado
Moskona Barat
Merdey
Biscoop
Masyeta
Moskona Utara
Moskona Timur
Teluk Bintuni	9 788	10 062	...	12 132	13 001

Catatan/Note: Data tidak tersedia hingga level Distrik / Data not available for subdistrict level
 Sumber/Source: PT. PLN Persero Wilayah X CabangManokwari Rayon Bintuni

Tabel
Table 6.3**Jumlah Pelanggan dan Air yang Disalurkan Menurut Kecamatan di Kabupaten Teluk Bintuni, 2021**
Number of Customers and Distributed Water by Subdistrict in Teluk Bintuni Regency, 2021

Kecamatan Subdistrict	Pelanggan Number of Customers	Air Disalurkan Distributed Water (m ³)	Nilai Value(Rp)
(1)	(2)	(3)	(4)
Fafurwar
Babo
Sumuri
Aroba
Kaitaro
Kuri
Wamesa
Bintuni
Manimeri
Tuhiba
Dataran Beimes
Tembuni
Aranday
Kamundan
Tomu
Weriagar
Moskona Selatan
Meyado
Moskona Barat
Merdey
Biscoop
Masyeta
Moskona Utara
Moskona Timur
Teluk Bintuni

Catatan/Note: ...

Sumber/Source: ...

Tabel
Table 6.4

Jumlah Usaha dan Tenaga Kerja Sektor Industri Kecil Menurut Sub Sektor Industri di Kabupaten Teluk Bintuni, 2019
Number of Establishment and Employees in Small Industry Sector of by Industrial Sub Sector in Teluk Bintuni Regency, 2019

Sub Sektor Industri Industrial Sub Sector	Jumlah Usaha Establishment	Tenaga Kerja Employees
(1)	(2)	(3)
Pengolahan Pangan <i>Manufacture of Food</i>	7	52
Sandang dan Kulit <i>Clothing and Leather</i>	2	6
Kerajinan Umum <i>Handicraft</i>	28	152
Kimia dan Bahan Bangunan <i>Chemical and Materials</i>	19	171
Logam and Jasa <i>Metal and Services</i>	6	52
Teluk Bintuni	62	433

Catatan/Note: ...

Sumber/Source: Dinas Perdagangan, Perindustrian, dan Koperasi Kabupaten Teluk Bintuni/ *Industrial, Trade and Cooperation Service of Teluk Bintuni Regency*

Tabel
Table 6.5

Jumlah Usaha dan Tenaga Kerja Sektor Industri Kecil Menurut Sub Sektor Industri di Kabupaten Teluk Bintuni, 2020
Number of Establishment and Employees in Small Industry Sector of by Industrial Sub Sector in Teluk Bintuni Regency, 2020

Sub Sektor Industri Industrial Sub Sector	Jumlah Usaha Establishment	Tenaga Kerja Employees
(1)	(2)	(3)
Pengolahan Pangan <i>Manufacture of Food</i>	7	52
Sandang dan Kulit <i>Clothing and Leather</i>	2	6
Kerajinan Umum <i>Handicraft</i>	28	152
Kimia dan Bahan Bangunan <i>Chemical and Materials</i>	19	171
Logam and Jasa <i>Metal and Services</i>	6	52
Teluk Bintuni	62	433

Catatan/Note: ...

Sumber/Source: Dinas Perdagangan, Perindustrian, dan Koperasi Kabupaten Teluk Bintuni/ *Industrial, Trade and Cooperation Service of Teluk Bintuni Regency*

Tabel
Table 6.6**Jumlah Usaha dan Tenaga Kerja Sektor Industri Besar Sedang Menurut Kecamatan di Kabupaten Teluk Bintuni, 2019****Number of Establishment and Employees of Wide/Medium Industry by Subdistrict in Teluk Bintuni Regency, 2019**

Kecamatan Subdistrict	Jumlah Usaha Number of Establishment	Tenaga Kerja (orang) Employee (person)
(1)	(2)	(3)
Fafurwar	–	–
Babo	–	–
Sumuri	63	...
Aroba	–	–
Kaitaro	–	–
Kuri	–	–
Wamesa	–	–
Bintuni	121	...
Manimeri	62	...
Tuhiba	–	–
Dataran Beimes	–	–
Tembuni	–	–
Aranday	–	–
Kamundan	–	–
Tomu	–	–
Weriagar	–	–
Moskona Selatan	–	–
Meyado	5	...
Moskona Barat	–	–
Merdey	–	–
Biscoop	–	–
Masyeta	–	–
Moskona Utara	–	–
Moskona Timur	–	–
Teluk Bintuni	251	...

Catatan/Note: ...

Sumber/Source: Dinas Perdagangan, Perindustrian, dan Koperasi Kabupaten Teluk Bintuni/ *Industrial, Trade and Cooperation Service of Teluk Bintuni Regency*

Tabel
Table 6.7**Jumlah Usaha dan Tenaga Kerja Sektor Industri Besar Sedang Menurut Kecamatan di Kabupaten Teluk Bintuni, 2020*****Number of Establishment and Employees of Wide/Medium Industry by Subdistrict in Teluk Bintuni Regency, 2020***

Kecamatan Subdistrict	Jumlah Usaha Number of Establishment	Tenaga Kerja (orang) Employee (person)
(1)	(2)	(3)
Fafurwar	–	–
Babo	–	–
Sumuri	60	...
Aroba	–	–
Kaitaro	–	–
Kuri	–	–
Wamesa	–	–
Bintuni	119	...
Manimeri	–	...
Tuhiba	–	–
Dataran Beimes	–	–
Tembuni	–	–
Aranday	–	–
Kamundan	–	–
Tomu	–	–
Weriagar	–	–
Moskona Selatan	–	–
Meyado	4	...
Moskona Barat	–	–
Merdey	–	–
Biscoop	–	–
Masyeta	–	–
Moskona Utara	–	–
Moskona Timur	–	–
Teluk Bintuni	251	...

Catatan/Note: ...

Sumber/Source: Dinas Perdagangan, Perindustrian, dan Koperasi Kabupaten Teluk Bintuni/ *Industrial, Trade and Cooperation Service of Teluk Bintuni Regency*

BAB VII

PARIWISATA

Tourism

Jumlah Hotel di Kabupaten Teluk Bintuni
Tahun 2021



1 berbintang



36 non-bintang

PENJELASAN TEKNIS

1. Rumah makan atau restoran adalah satu jenis usaha jasa pangan yang bertempat di sebagian atau seluruh bangunan yang permanen dilengkapi dengan peralatan dan perlengkapan untuk proses pembuatan, penyimpanan dan penjualan makanan dan minuman bagi umum di tempat usahanya.
2. Usaha Akomodasi adalah suatu usaha yang menggunakan suatu bangunan atau sebagian bangunan yang disediakan secara khusus, dan setiap orang dapat menginap, makan, serta memperoleh pelayanan dan fasilitas lainnya dengan pembayaran.
3. Hotel berbintang adalah usaha akomodasi yang telah memenuhi persyaratan sebagai hotel berbintang.
4. Hotel nonbintang adalah usaha akomodasi yang belum memenuhi persyaratan sebagai hotel berbintang.

TECHNICAL NOTES

1. *Restaurant is a type of food service business which is located in a part or all of a permanent building that is equipped with equipment and supplies for the process of making, storing and selling food and beverages for the public at its place of business.*
2. *Accommodation establishment is an establishment which uses a building especially prepared to any person to stay, eat and obtain service as well as other facilities against payment.*
3. *Star hotel is an establishment which has fulfilled the requirements as a star hotel.*
4. *Non Star hotel is an establishment which has not fulfilled the requirements as a star hotel, but it has fulfilled as a non star hotel.*

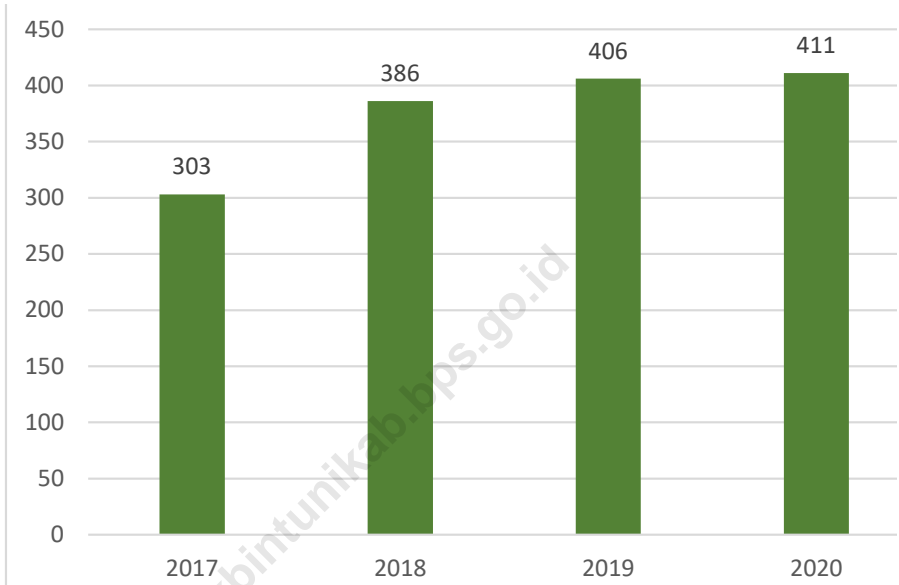
ULASAN**DESCRIPTION**

- | | |
|-----------------------------------------------------------------------------------------------------------------------------------------------------------------------|-------------------------------------------------------------------------------------------------------------------------------------------------------------------|
| <p>1. Jumlah akomodasi hotel berbintang di Kabupaten Teluk Bintuni pada tahun 2021 adalah 1 usaha, dengan 22 kamar tidur dan 24 tempat tidur yang tersedia.</p> | <p>1. <i>The number of star hotel accommodations in Teluk Bintuni Regency in 2021 is 1 business, with 22 bedrooms and 24 available beds.</i></p> |
| <p>2. Jumlah akomodasi hotel nonbintang di Kabupaten Teluk Bintuni pada tahun 2021 adalah sebanyak 36 usaha, dengan 393 kamar dan 496 tempat tidur yang tersedia.</p> | <p>2. <i>The number of non-star hotel accommodations in Teluk Bintuni Regency in 2021 is as many as 36 businesses, with 393 rooms and 496 beds available.</i></p> |

<https://telukbintunikab.bps.go.id>

Gambar 7.1
Figures

**Jumlah Sarana Perdagangan di Kabupaten Teluk
Bintuni, 2017–2020**
*Number of Trading Facilities in Teluk Bintuni Regency,
2017 – 2020*



Catatan/Note: ...

Sumber/Source: Dinas Perdagangan, Perindustrian, dan Koperasi Kabupaten Teluk Bintuni/ *Industrial, Trade and Cooperation Service of Teluk Bintuni Regency*

Tabel
Table 7.1**Jumlah Rumah Makan/Restoran Menurut Kecamatan di
Kabupaten Teluk Bintuni, 2018–2021**
*Number of Restaurants by Subdistrict in Teluk Bintuni
Regency, 2018–2021*

Kecamatan Subdistrict	2018	2019	2020	2021
(1)	(2)	(3)	(4)	(5)
Fafurwar
Babo
Sumuri
Aroba
Kaitaro
Kuri
Wamesa
Bintuni
Manimeri
Tuhiba
Dataran Beimes
Tembuni
Aranday
Kamundan
Tomu
Weriagar
Moskona Selatan
Meyado
Moskona Barat
Merdey
Biscoop
Masyeta
Moskona Utara
Moskona Timur
Teluk Bintuni

Catatan/Note: ...

Sumber/Source: ...

Tabel
Table 7.2

Jumlah Akomodasi, Kamar, dan Tempat Tidur yang Tersedia pada Hotel Bintang dan Non Bintang di Kabupaten Teluk Bintuni, 2021
Number of Accommodation, Rooms and Beds Available on Hotels in Teluk Bintuni Regency, 2021

Tipe Hotel <i>Hotel Type</i>	Akomodasi <i>Accommodations</i>	Kamar <i>Rooms</i>	Tempat Tidur <i>Beds</i>
(1)	(2)	(3)	(4)
Hotel Bintang <i>Star Hotel</i>	1	22	24
Hotel Non Bintang <i>Non-Star Hotel</i>	36	393	496
Jumlah Total	37	415	520

Catatan/Note: ...

Sumber/Source: BPS, Survei Hotel Tahunan (VHTL)/BPS—Statistics Indonesia, Hotels Survey

Tabel
Table 7.3**Jumlah Sarana Perdagangan Menurut Jenisnya di Kabupaten Teluk Bintuni, 2018–2021**
Number of Trading Facilities by Type of Facility in Teluk Bintuni Regency, 2018–2021

Jenis Sarana Perdagangan Type of Trading Facilities	2018	2019	2020	2021
(1)	(2)	(3)	(4)	(5)
Pasar/Market	14	14	14	...
Toko/Store	12	12	13	...
Kios	360	380	384	...
Warung
Jumlah/Total	386	406	411	...

Catatan/Note: ...

Sumber/Source: Dinas Perdagangan, Perindustrian, dan Koperasi Kabupaten Teluk Bintuni/ *Industrial, Trade and Cooperation Service of Teluk Bintuni Regency*

Tabel
Table 7.4**Jumlah Pedagang Menurut Skala Perdagangan dan Kecamatan di Kabupaten Teluk Bintuni, 2020**
Number of Traders by Trade Scale and Subdistrict in Teluk Bintuni Regency, 2020

Kecamatan Subdistrict	Perdagangan Besar Large Trade	Pedagang Menengah Medium Trade	Pedagang Kecil Small Trade
(1)	(2)	(3)	(4)
Fafurwar
Babo	2
Sumuri	8
Aroba
Kaitaro
Kuri
Wamesa
Bintuni	10	123	120
Manimeri	...	70	50
Tuhiba
Dataran Beimes
Tembuni
Aranday
Kamundan
Tomu	4
Weriagar
Moskona Selatan
Meyado	2
Moskona Barat
Merdey
Biscoop
Masyeta
Moskona Utara
Moskona Timur
Teluk Bintuni	20	193	176

Catatan/Note: ...

Sumber/Source: Dinas Perdagangan, Perindustrian, dan Koperasi Kabupaten Teluk Bintuni/ *Industrial, Trade and Cooperation Service of Teluk Bintuni Regency*

BAB VIII

TRANSPORTASI DAN KOMUNIKASI

Transportation and Communication

Jumlah BTS di Kabupaten Teluk Bintuni
Tahun 2021



Telkomsel 106



Indosat 3



XL 3

PENJELASAN TEKNIS

1. Kendaraan bermotor adalah setiap kendaraan yang digerakkan oleh peralatan teknik yang ada pada kendaraan tersebut, biasanya digunakan untuk angkutan orang atau barang di atas jalan raya selain kendaraan yang berjalan di atas rel. Kendaraan bermotor yang dicatat adalah semua jenis kendaraan kecuali kendaraan bermotor TNI/Polri dan Korps Diplomatik.
2. Surat Tanda Nomor Kendaraan (STNK) adalah tanda bukti pendaftaran dan pengesahan suatu kendaraan bermotor berdasarkan identitas dan kepemilikannya yang telah didaftar. STNK berisi identitas pemilik, dan identitas kendaraan bermotor.
3. Telepon rumah adalah jaringan telekomunikasi menggunakan perangkat telepon tetap dengan kabel yang secara umum diatur oleh standar-standar teknis dengan menggunakan suatu nomor telepon, dikenal pula sebagai Public Switched Telephone Network (PSTN). Pada umumnya dimanfaatkan untuk telepon rumah dan jaringan internet, memiliki kemampuan menghantarkan sinyal dengan kuat dan jelas dengan biaya yang relatif lebih murah.

TECHNICAL NOTES

1. *Motor vehicles are any kind of vehicles motorized by machine set up in those vehicles, they are usually used for transporting peoples or goods on roads except vehicles moving along a railway line. The data cover all kinds of motor vehicles except those belong to Indonesia Army Force Indonesian State Police and Diplomatic Corps.*
2. *Vehicle Registration Certificate (STNK) is proof of registration and ratification of a motor vehicle based on its registered identity and ownership. STNK contains the identity of the owner, and the identity of the motor vehicle.*
3. *Home phone is a telecommunication network using fixed line telephone device which is generally regulated by technical standards, using a phone number, also known as the Public Switched Telephone Network (PSTN). It is generally used for home phone and Internet networks, has the ability to deliver a strong and clear signal with a relatively low cost.*

4. *Base Transceiver Station (BTS)* adalah sebuah infrastruktur telekomunikasi yang memfasilitasi komunikasi nirkabel antara perangkat komunikasi dan jaringan operator.

4. *Base Transceiver Station (BTS)* is a telecommunications infrastructure that facilitates wireless communication between communication devices and operator networks.

<https://telukbintunikab.bps.go.id>

ULASAN**DESCRIPTION**

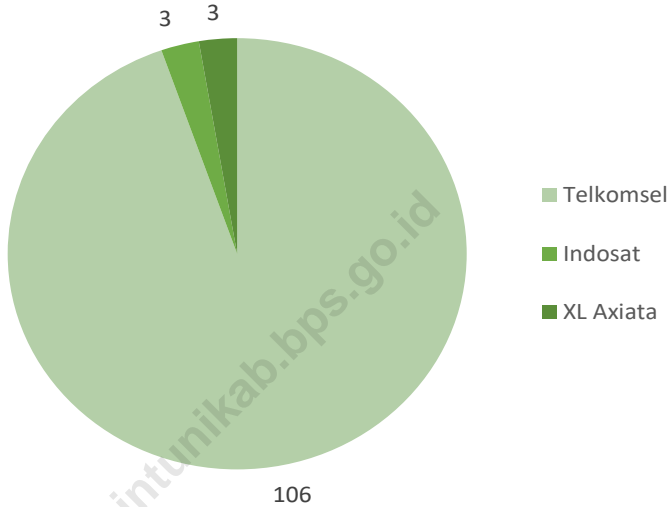
- | | |
|--------------------------------------------------------------------------------------------------------------------------------------------------------------------------------------------------------------------------------------------------------------------|--------------------------------------------------------------------------------------------------------------------------------------------------------------------------------------------------------------|
| <p>1. Panjang jalan di Kabupaten Teluk Bintuni pada tahun 2020 adalah sepanjang 1.488,36 km.</p> | <p>1. <i>The length of roads in Teluk Bintuni Regency in 2020 is 1,488.36 km long.</i></p> |
| <p>2. Jumlah STNK yang diterbitkan pada tahun 2021 adalah sebanyak 1.731.</p> | <p>2. <i>The number of STNK issued in 2021 is 1,731.</i></p> |
| <p>3. Sepanjang tahun 2021, terdapat sejumlah 275 pesawat yang mendarat di Bandar Udara Bintuni dengan jumlah penumpang 1.327 orang. Sedangkan terdapat sejumlah 274 pesawat yang berangkat dari Bandar Udara Bintuni dengan jumlah penumpang 1.153 orang.</p> | <p>3. <i>Throughout 2021, 275 aircraft landed at Bintuni Airport with 1,327 passengers. Meanwhile, 274 planes departed from Bintuni Airport with 1,153 passengers.</i></p> |
| <p>4. Sepanjang tahun 2021, terdapat sejumlah 1.504 pesawat yang mendarat di Bandar Udara Baboi dengan jumlah penumpang 51.961 orang. Sedangkan terdapat sejumlah 1.487 pesawat yang berangkat dari Bandar Udara Bintuni dengan jumlah penumpang 41.411 orang.</p> | <p>4. <i>Throughout 2021, there were 1,504 aircraft that landed at Baboi Airport with 51,961 passengers. Meanwhile, there were 1,487 aircraft departing from Bintuni Airport with 41,411 passengers.</i></p> |
| <p>5. Sepanjang tahun 2021, terdapat 176 kapal penumpang yang masuk di Pelabuhan Bintuni dengan membawa 8.982 orang penumpang masuk dan 7.514 orang penumpang keluar.</p> | <p>5. <i>Throughout 2021, there were 176 passenger ships that entered Bintuni Port carrying 8,982 incoming passengers and 7,514 passengers leaving.</i></p> |

6. Jumlah BTS di Kabupaten Teluk Bintuni pada tahun 2021 adalah sejumlah 112 buah, yang terdiri dari 106 BTS Telkomsel, 3 BTS Indosat, dan 3 BTS XL Axiata.
6. *The number of BTS in Teluk Bintuni Regency in 2021 is 112 units, consisting of 106 BTS Telkomsel, 3 BTS Indosat, and 3 BTS XL Axiata.*

<https://telukbintunikab.bps.go.id>

Gambar 8.1
Figures

**Panjang Jalan Menurut Kondisi Jalan di Kabupaten
Teluk Bintuni (km), 2021**
*Length of Road by Conditions of Road in Teluk Bintuni
Regency (km), 2021*



Catatan/Note: ...

Sumber/Source: Dinas Pekerjaan Umum Kabupaten Teluk Bintuni / General Works Service of Teluk Bintuni Regency

8.1 TRANSPORTASI TRANSPORTATION

Tabel 8.1.1 Panjang Jalan Menurut Tingkat Kewenangan Pemerintahan di Kabupaten Teluk Bintuni (km), 2019 – 2021
Table *Length of Roads by Level of Government Authority in Teluk Bintuni Regency (km), 2019 – 2021*

Tingkat Kewenangan Pemerintahan <i>Level of Government Authority</i>	2019	2020	2021
(1)	(2)	(3)	(4)
Negara/ <i>State</i>
Provinsi/ <i>Province</i>
Kabupaten/Kota <i>Regency/Municipality</i>
Jumlah/Total	1 488,36	1 488,36	...

Catatan/*Note*: Data tidak tersedia menurut tingkat kewenangan pemerintah/*Data not available for level of government authority*

Sumber/*Source*: Dinas Pekerjaan Umum Kabupaten Teluk Bintuni / *General Works Service of Teluk Bintuni Regency*

Tabel 8.1.2 Panjang Jalan Menurut Jenis Permukaan Jalan di Kabupaten Teluk Bintuni (km), 2019–2021
Table Length of Roads by Type of Road Surface in Teluk Bintuni Regency (km), 2019–2021

Jenis Permukaan Jalan Type of Road Surface	2019	2020	2021
(1)	(2)	(3)	(4)
Aspal/Paved	13,68	33,34	...
Beton / Concrete	14,97	13,02	...
Kerikil/Gravel	118,31	189,28	...
Tanah/Soil	1,32
Lainnya/Others
Jumlah/Total	1 488,36	1 488,36	...

Catatan/Note: ...

Sumber/Source: Dinas Pekerjaan Umum Kabupaten Teluk Bintuni / General Works Service of Teluk Bintuni Regency

Tabel 8.1.3 Panjang Jalan Menurut Kondisi Jalan di Kabupaten Teluk Bintuni (km), 2019–2021
Table *Length of Roads by Condition of Roads in Teluk Bintuni Regency (km), 2019–2021*

Kondisi Jalan Condition of Roads	2019	2020	2021
(1)	(2)	(3)	(4)
Baik/Good	71,19	82,24	...
Sedang/Moderate	913,75	949,64	...
Rusak/Damage	211,09	190,34	...
Rusak Berat/Severely Damage	292,34	266,14	...
Jumlah/Total	1 488,36	1 488,36	...

Catatan/Note: ...

Sumber/Source: Dinas Pekerjaan Umum Kabupaten Teluk Bintuni / General Works Service of Teluk Bintuni Regency

Tabel 8.1.4 Jumlah Kendaraan Bermotor Menurut Jenis Kendaraan dan Lisensi di Kabupaten Teluk Bintuni, 2021
Number of Motor Vehicle by Kind of Vehicle and License in Teluk Bintuni Regency, 2021

Jenis Kendaraan <i>Kind of Vehicle</i>	Plat/License			Total
	Kendaraan Pribadi/ <i>Private Vehicle</i>	Angkutan Umum/ <i>Public Transportation</i>	Kendaraan Pemerintah/ <i>Government Vehicle</i>	
(1)	(2)	(3)	(4)	(5)
Jeep	7	0	4	11
Minibus	84	1	4	89
Microbus	0	0	1	1
Pick Up	29	38	13	80
Truck	0	1	0	1
Sepeda Motor / <i>Motorcycle</i>	767	0	38	805
Jumlah Total	887	40	60	987

Catatan/Note: ...

Sumber/Source: Kantor Bersama Samsat Kabupaten Teluk Bintuni / *One-stop Administration Services Office of Teluk Bintuni Regency*

Tabel 8.1.5 Jumlah Penerbitan STNK Menurut Jenis Penerbitan di Kabupaten Teluk Bintuni, 2018 – 2021
Number of STNK Issued By Type Of Issuance in Teluk Bintuni Regency, 2018 – 2021

Jenis Penerbitan STNK Type Of STNK Issuance	2018	2019	2020	2021
(1)	(2)	(3)	(4)	(5)
Pendaftaran Kendaraan Baru New Vehicle Registration	925	1 048	1 032	868
Pengesahan 5 Tahun 5 years ratification	299	516	625	589
Rusak/Hilang Damaged / Lost	53	53	39	24
Mutasi Masuk Incoming Mutations	174	167	116	159
Ganti Nomor Polisi License Plate Number Change	134	59	43	19
Ganti Pemilik Ownership Change	62	112	67	67
Rubah Warna Color Change	2	–	–	2
Rubah Bentuk Shape Change	–	–	–	–
Ganti Alamat Change of Address	1	1	1	2
Pendaftaran Kendaraan Dump Dump Vehicle Registration	–	1	1	1
Jumlah Total	1 650	1 957	1 924	1 731

Catatan/Note: ...

Sumber/Source: Kantor Bersama Samsat Kabupaten Teluk Bintuni / One-stop Administration Services Office of Teluk Bintuni Regency

Tabel
Table 8.1.6**Jumlah Pesawat dan Penumpang yang Berangkat dan Datang Melalui Bandar Udara Bintuni Menurut Bulan, 2020****Number of Plane and Passengers Which Depart and Arrive in Bintuni Airpot by Month, 2020**

Bulan Month	Pesawat/Airplane		Penumpang/Passengers	
	Datang Arrive	Berangkat Depart	Datang Arrive	Berangkat Depart
(1)	(2)	(3)	(4)	(5)
Januari/January	31	30	183	129
Februari/February	34	36	191	133
Maret/March	37	37	226	177
April/April	13	11	57	26
Mei/May	8	8	6	1
Juni/June	24	25	86	45
Juli/July	32	32	180	70
Agustus/August	44	44	210	70
September/September	7	6	5	8
Oktober/October	–	–	–	–
November/November	69	69	217	314
Desember/December	49	50	280	195
2020	348	348	1 641	1 168

Catatan/Note: ...

Sumber/Source: Bandar Udara Bintuni/Bintuni Airports

Tabel
Table 8.1.7**Jumlah Pesawat dan Penumpang yang Berangkat dan Datang Melalui Bandar Udara Babo Menurut Bulan, 2020**
Number of Plane and Passengers Which Depart and Arrive in Babo Airport by Month, 2020

Bulan Month	Pesawat/Airplane		Penumpang/Passengers	
	Datang Arrive	Berangkat Depart	Datang Arrive	Berangkat Depart
(1)	(2)	(3)	(4)	(5)
Januari/January	247	251	9 671	9 592
Februari/February	252	252	9 845	8 935
Maret/March	304	304	5 481	10 061
April/April	91	92	998	1 718
Mei/May	122	123	3 427	2 841
Juni/June	157	158	4 157	3 863
Juli/July	151	150	4 957	3 848
Agustus/August	138	135	4 402	4 252
September/September	108	111	4 369	4 318
Oktober/October	145	143	4 882	4 375
November/November	157	159	4 973	5 401
Desember/December	158	165	4 874	5 322
2020	2 030	2 043	62 036	64 526

Catatan/Note: ...

Sumber/Source: Bandar Udara Babo/Babo Airports

Tabel
Table 8.1.8**Jumlah Pesawat dan Penumpang yang Berangkat dan Datang Melalui Bandar Udara Bintuni Menurut Bulan, 2021****Number of Plane and Passengers Which Depart and Arrive in Bintuni Airpot by Month, 2021**

Bulan Month	Pesawat/Airplane		Penumpang/Passengers	
	Datang Arrive	Berangkat Depart	Datang Arrive	Berangkat Depart
(1)	(2)	(3)	(4)	(5)
Januari/January	20	20	51	45
Februari/February	24	24	93	84
Maret/March	20	20	109	70
April/April	27	27	107	130
Mei/May	17	17	97	43
Juni/June	19	19	141	82
Juli/July	14	14	75	39
Agustus/August	28	28	96	137
September/September	33	33	180	146
Oktober/October	19	19	116	106
November/November	20	19	123	95
Desember/December	34	34	139	176
2021	275	274	1 327	1 153

Catatan/Note: ...

Sumber/Source: Bandar Udara Bintuni/Bintuni Airports

Tabel
Table 8.1.9

Jumlah Pesawat dan Penumpang yang Berangkat dan Datang Melalui Bandar Udara Babo Menurut Bulan, 2021
Number of Plane and Passengers Which Depart and Arrive in Babo Airport by Month, 2021

Bulan Month	Pesawat/Airplane		Penumpang/Passengers	
	Datang Arrive	Berangkat Depart	Datang Arrive	Berangkat Depart
(1)	(2)	(3)	(4)	(5)
Januari/January	96	95	1 538	2 041
Februari/February	104	102	3 661	1 709
Maret/March	141	139	5 415	2 013
April/April	115	116	4 318	2 774
Mei/May	110	109	3 392	3 225
Juni/June	115	114	4 073	3 731
Juli/July	90	90	1 823	2 820
Agustus/August	119	117	3 711	3 972
September/September	153	152	6 451	4 724
Oktober/October	150	146	5 487	3 451
November/November	155	150	5 885	4 959
Desember/December	156	157	6 207	5 992
2021	1 504	1 487	51 961	41 411

Catatan/Note: ...

Sumber/Source: Bandar Udara Babo/Babo Airports

Tabel
Table 8.1.10

**Jumlah Kapal, Penumpang yang Datang dan Berangkat di
Pelabuhan Teluk Bintuni Menurut Bulan, 2020**
**Number of Ship, Departing and Arriving Passengers in Teluk
Bintuni Port by Months, 2020**

Bulan Month	Unit Kapal Ship	Penumpang/Passengers	
		Datang / Arrive	Berangkat / Depart
(1)	(2)	(3)	(4)
Januari/January	26	2 112	1 346
Februari/February	36	1 483	1 122
Maret/March	33	1 567	1 225
April/April	6	107	52
Mei/May	4	155	111
Juni/June	5	177	21
Juli/July	13	860	1 047
Agustus/August	12	1 062	886
September/September	8	424	262
Oktober/October	7	252	138
November/November	13	485	282
Desember/December	10	1 337	1 062
2020	173	10 021	7 554

Catatan/Note: ...

Sumber/Source: Kantor Pelabuhan Bintuni/Bintuni Port Office

Tabel
Table 8.1.11

**Jumlah Kapal, Penumpang yang Datang dan Berangkat di
Pelabuhan Teluk Bintuni Menurut Bulan, 2021**
**Number of Ship, Departing and Arriving Passengers in Teluk
Bintuni Port by Months, 2021**

Bulan Month	Unit Kapal Ship	Penumpang/Passengers	
		Datang / Arrive	Berangkat / Depart
(1)	(2)	(3)	(4)
Januari/January	19	563	455
Februari/February	22	1 107	811
Maret/March	19	872	589
April/April	20	863	715
Mei/May	15	873	1 060
Juni/June	17	1 129	885
Juli/July	6	460	325
Agustus/August	6	565	511
September/September	10	285	146
Oktober/October	10	537	453
November/November	12	602	583
Desember/December	20	1 131	981
2021	176	8 987	7 514

Catatan/Note: ...

Sumber/Source: Kantor Pelabuhan Bintuni/Bintuni Port Office

8.2 KOMUNIKASI COMMUNICATION

Tabel 8.2.1 Jumlah Kantor Pos Pembantu Menurut Kecamatan di Kabupaten Teluk Bintuni, 2018–2021
Number of Post Offices Subsidiaries by Subdistrict in Teluk Bintuni Regency, 2018–2021

Kecamatan Subdistrict	2018	2019	2020	2021
(1)	(2)	(3)	(4)	(5)
Fafurwar
Babo
Sumuri
Aroba
Kaitaro
Kuri
Wamesa
Bintuni
Manimeri
Tuhiba
Dataran Beimes
Tembuni
Aranday
Kamundan
Tomu
Weriagar
Moskona Selatan
Meyado
Moskona Barat
Merdey
Biscoop
Masyeta
Moskona Utara
Moskona Timur
Teluk Bintuni

Catatan/Note: ...

Sumber/Source: ...

Tabel
Table 8.2.2

Jumlah Surat yang Dikirim dan Diterima Menurut Jenis Pengiriman di Kabupaten Teluk Bintuni, 2020
Number of Posted and Received Letters by Type of Delivery in Teluk Bintuni Regency, 2020

Jenis Pengiriman <i>Kind of Delivery</i>	Kantor Pos Bintuni <i>Post Office of Bintuni</i>		Kantor Pos Babo <i>Post Office of Babo</i>	
	Surat Dikirim/ <i>Posted Letters</i>	Surat Diterima/ <i>Received Letters</i>	Surat Dikirim/ <i>Posted Letters</i>	Surat Diterima/ <i>Received Letters</i>
(1)	(2)	(3)	(4)	
Standar <i>Standard</i>
Kilat <i>Express</i>
Kilat Khusus <i>Special Express</i>	4 528	3 665	71	272
Tercatat Biasa <i>Ordinary Register</i>
Tercatat Kilat <i>Express Register</i>
Terdaftar <i>Register</i>
Bebas Porto <i>Port Free</i>
Jumlah <i>Total</i>	4 528	3 665	71	272

Catatan/Note: ...

Sumber/Source: Kantor Pos Bintuni dan Babo/*Post Office of Bintuni and Babo*

Tabel 8.2.3 **Jumlah Wesel yang Dikirim dan Diterima di Kabupaten Teluk Bintuni, 2016–2021**
Table **Number of Postal Orders Sent and Received Teluk Bintuni Regency, 2016–2021**

Tahun Years	Banyaknya/Numbers		Nilai/Value	
	Dikirim/Sent	Diterima/ Received	Dikirim/Sent	Diterima/ Received
(1)	(2)	(3)	(4)	(5)
2021 ¹
2020	1 975	152	3 472 181 073	89 041 0 00
2019	3 364	900	6 607 888 454	1 299 030 200
2018	4 089	1 091	6 693 850 968	1 590 441 509
2017	5 574	1 231	8 523 865 500	1 537 987 200
2016	9 326	1 711	15 523 080 510	2 376 366 375

Catatan/Note: ¹ Data hanya dari Kantor Pos Babo / Data only from Babo Post Office

Sumber/Source: Kantor Pos Bintuni dan Babo/Post Office of Bintuni and Babo

Tabel 8.2.4 Jumlah Sentral, Kapasitas, dan Pelanggan Telepon di Kabupaten Teluk Bintuni, 2018–2021
Number of Centre, Capacity, and Customer of Telephone in Teluk Bintuni Regency, 2019–2021

Tahun Years	Sentral Centre	Kapasitas Capacity	Pelanggan Customer
(1)	(2)	(3)	(4)
2021	1	1 000	896
2020	1	1 000	489
2019	1	1 000	398
2018	1	220	220

Catatan/Note: ...

Sumber/Source: KANCATEL Kabupaten Teluk Bintuni/KANCATEL of Teluk Bintuni Regency

Tabel 8.2.6 Jumlah BTS Menurut Provider dan Kecamatan di Kabupaten Teluk Bintuni, 2021
Number of BTS by Provider and Subdistrict in Teluk Bintuni Regency, 2021

Kecamatan Subdistrict	Provider/Provider		
	Telkomsel	Indosat	XL Axiata
(1)	(2)	(3)	(4)
Fafurwar	2	–	–
Babo	1	1	–
Sumuri	3	1	–
Aroba	2	–	1
Kaitaro	7	–	–
Kuri	8	–	–
Wamesa	2	–	1
Bintuni	17	1	–
Manimeri	7	–	–
Tuhiba	7	–	–
Dataran Beimes	2	–	–
Tembuni	6	–	1
Aranday	1	–	–
Kamundan	2	–	–
Tomu	3	–	–
Weriagar	4	–	–
Moskona Selatan	7	–	–
Meyado	3	–	–
Moskona Barat	5	–	–
Merdey	2	–	–
Biscoop	8	–	–
Masyeta	5	–	–
Moskona Utara	1	–	–
Moskona Timur	1	–	–
Teluk Bintuni	106	3	3

Catatan/Note: ...

Sumber/Source: Dinas Komunikasi, Informatika, Persandian dan Statistik Kabupaten Teluk Bintuni/Communications, Informatics, Coding and Statistics Service of Teluk Bintuni Regency

BAB IX

PERBANKAN DAN KOPERASI

Banking and Cooperatives

 **BNI** mandiri 

Bank Umum yang terdapat
di Kabupaten Teluk Bintuni

 **BANK PAPUA**



PENJELASAN TEKNIS

1. Koperasi adalah perusahaan yang beranggotakan orang-seorang atau badan hukum koperasi dengan melandaskan kegiatannya berdasarkan prinsip koperasi sekaligus sebagai gerakan ekonomi rakyat yang berdasarkan azas kekeluargaan. Bentuk badan hukum koperasi ini dikeluarkan dan disahkan oleh Departemen Koperasi.
2. Bank adalah sebuah badan usaha yang menghimpun dana dari masyarakat dalam bentuk simpanan dan menyalurkannya kepada masyarakat dalam bentuk kredit dan atau bentuk-bentuk lain dengan tujuan untuk meningkatkan taraf hidup orang banyak.

TECHNICAL NOTES

1. *Cooperative refers to an incorporated cooperative or a company which has individuals as its members, which bases its activities on the principles of cooperatives as well as on the economic tradition of the populace which is based on the principle of family ties. This form of cooperative corporate body is promulgated and legalised by the Department of Cooperatives.*
2. *Bank is a business entity that collects funds from the public in the form of deposits and distributes them to the community in the form of credit and or other forms with the aim of improving the lives of many people.*

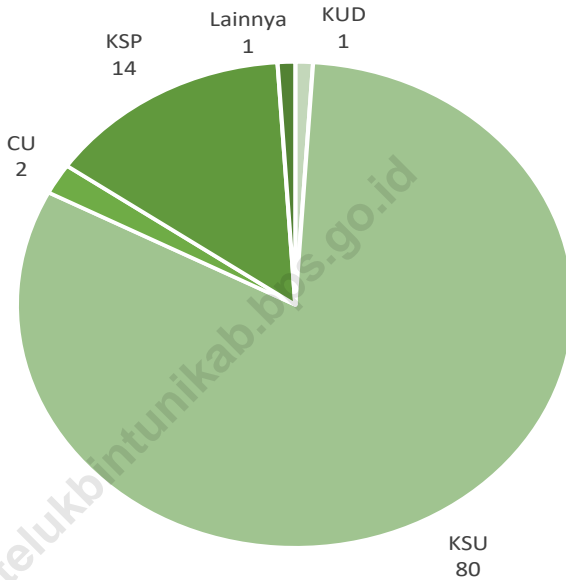
ULASAN**DESCRIPTION**

1. Jumlah koperasi aktif di Kabupaten Teluk Bintuni tahun 2019 adalah sebanyak 98 koperasi yang terdiri dari 80 KSU, 14 KSP, 2 CU, 1 KUD, dan 1 Lainnya.
1. *Number of active cooperatives in Teluk Bintuni Regency in 2019 was 98 cooperatives consisting of 80 KSU, 14 KSP, 2 CU, 1 KUD, and 1 Others.*

<https://telukbintunikab.bps.go.id>

Gambar 9.1
Figures

**Jumlah Koperasi Menurut Jenis Koperasi di Kabupaten
Teluk Bintuni, 2019**
*Number of Cooperative by Kind of Cooperative in Teluk
Bintuni Regency, 2019*



Catatan/Note: ...

Sumber/Source: Dinas Perdagangan, Perindustrian, dan Koperasi Kabupaten Teluk Bintuni/ *Industrial, Trade and Cooperation Service of Teluk Bintuni Regency*

Tabel
Table 9.1**Jumlah Koperasi Aktif Menurut Kecamatan di Kabupaten
Teluk Bintuni, 2016–2019**
**Number of Active Cooperative by Subdistrict in Teluk
Bintuni Regency, 2016–2019**

Kecamatan Subdistrict	2016	2017	2018	2019
(1)	(2)	(3)	(4)	(5)
Fafurwar	2
Babo	4
Sumuri	13
Aroba	2
Kaitaro	1
Kuri	–
Wamesa	3
Bintuni	32
Manimeri	6
Tuhiba	–
Dataran Beimes	1
Tembuni	–
Aranday	2
Kamundan	–
Tomu	3
Weriagar	2
Moskona Selatan	5
Meyado	3
Moskona Barat	9
Merdey	4
Biscoop	2
Masyeta	1
Moskona Utara	2
Moskona Timur	1
Teluk Bintuni	98

Catatan/Note: ...

Sumber/Source: Dinas Perdagangan, Perindustrian, dan Koperasi Kabupaten Teluk Bintuni/ *Industrial, Trade and Cooperation Service of Teluk Bintuni Regency*

Tabel
Table 9.2**Jumlah Koperasi Menurut Jenis Koperasi dan Kecamatan di Kabupaten Teluk Bintuni, 2019**
Number of Cooperative by Kind of Cooperative and Subdistrict in Teluk Bintuni Regency, 2019

Kecamatan Subdistrict	Jenis Koperasi/ Kind of Cooperative					Jumlah Total
	KUD	KSU	CU	KSP	Lainnya Other	
(1)	(2)	(3)	(4)	(5)	(6)	(7)
Fafurwar	–	2	–	–	–	2
Babo	–	4	–	–	–	4
Sumuri	–	10	1	2	–	13
Aroba	–	2	–	–	–	2
Kaitaro	–	1	–	–	–	1
Kuri	–	–	–	–	–	–
Wamesa	–	3	–	–	–	3
Bintuni	–	22	1	8	1	32
Manimeri	–	5	–	1	–	6
Tuhiba	–	–	–	–	–	–
Dataran Beimes	–	1	–	–	–	1
Tembuni	–	–	–	–	–	–
Aranday	1	1	–	–	–	2
Kamundan	–	–	–	–	–	–
Tomu	–	1	–	2	–	3
Weriagar	–	1	–	1	–	2
Moskona Selatan	–	5	–	–	–	5
Meyado	–	3	–	–	–	3
Moskona Barat	–	9	–	–	–	9
Merdey	–	4	–	–	–	4
Biscoop	–	2	–	–	–	2
Masyeta	–	1	–	–	–	1
Moskona Utara	–	2	–	–	–	2
Moskona Timur	–	1	–	–	–	1
Teluk Bintuni	1	80	2	14	1	98

Catatan/Note: ...

Sumber/Source: Dinas Perdagangan, Perindustrian, dan Koperasi Kabupaten Teluk Bintuni/ *Industrial, Trade and Cooperation Service of Teluk Bintuni Regency*

Tabel
Table 9.3**Jumlah Bank Umum Menurut Tipe Kantor di Kabupaten
Teluk Bintuni, 2018**
*Number of General Bank by Kind of Office in Teluk Bintuni
Regency, 2018*

Bank	Kantor Cabang Branch Office	Cabang Pembantu Subdivision Branch Office	Kantor Kas/Unit Unit Office	Jumlah Total
(1)	(2)	(3)	(4)	(5)
Bank Rakyat Indonesia (BRI)	1	–	3	4
BPD Papua	1	2	3	6
Bank Mandiri	1	–	–	1
Bank Nasional Indonesia (BNI)	1	–	–	1

Catatan/Note: ...

Sumber/Source: Seluruh Kantor Bank di Kabupaten Teluk Bintuni/ All Bank Office in Teluk Bituni Regency

BAB X

PENGELUARAN PENDUDUK

Public Expenditure



**Rata-rata Pengeluaran Per Kapita Sebulan
di Kabupaten Teluk Bintuni Tahun 2021**

Rp1.576.608

PENJELASAN TEKNIS

TECHNICAL NOTES

1. Rata-rata pengeluaran per kapita adalah biaya yang dikeluarkan untuk konsumsi semua anggota rumah tangga selama sebulan baik yang berasal dari pembelian, pemberian maupun produksi sendiri dibagi dengan banyaknya anggota rumah tangga dalam rumah tangga tersebut.. Konsumsi rumah tangga dibedakan atas konsumsi makanan maupun bukan makanan tanpa memperhatikan asal barang dan terbatas pada pengeluaran untuk kebutuhan rumah tangga saja, tidak termasuk konsumsi/pengeluaran untuk keperluan usaha atau yang diberikan kepada pihak lain.

2. Pengeluaran untuk konsumsi makanan dihitung selama seminggu yang lalu, sedangkan untuk bukan makanan dihitung selama sebulan dan 12 bulan yang lalu. Baik konsumsi makanan maupun bukan makanan selanjutnya dikonversikan ke dalam pengeluaran rata-rata sebulan. Angka-angka konsumsi/ pengeluaran rata-rata per kapita yang disajikan dalam publikasi ini diperoleh dari hasil bagi jumlah konsumsi seluruh rumah tangga (baik mengkonsumsi makanan maupun tidak) terhadap jumlah penduduk.

1. *Average per capita monthly expenditure of a household is obtained by dividing the number of household members into total consumption expenses of the household. Household consumption, distinguished between food and non-food, is limited to goods and services used for household purposes, omitting those purchased for business or to be given away, despite their source or origin.*

2. *The reference period for food consumption is one week, and for non-food consumption is one year before enumeration. Both food and non-food consumption are tabulated monthly for which purpose conversion may be required. Quantity consumed, or expenditure from there per capita per month is obtained by dividing total consumption (or expenditure) of all households over total number of persons corresponding to the area of aggregation.*

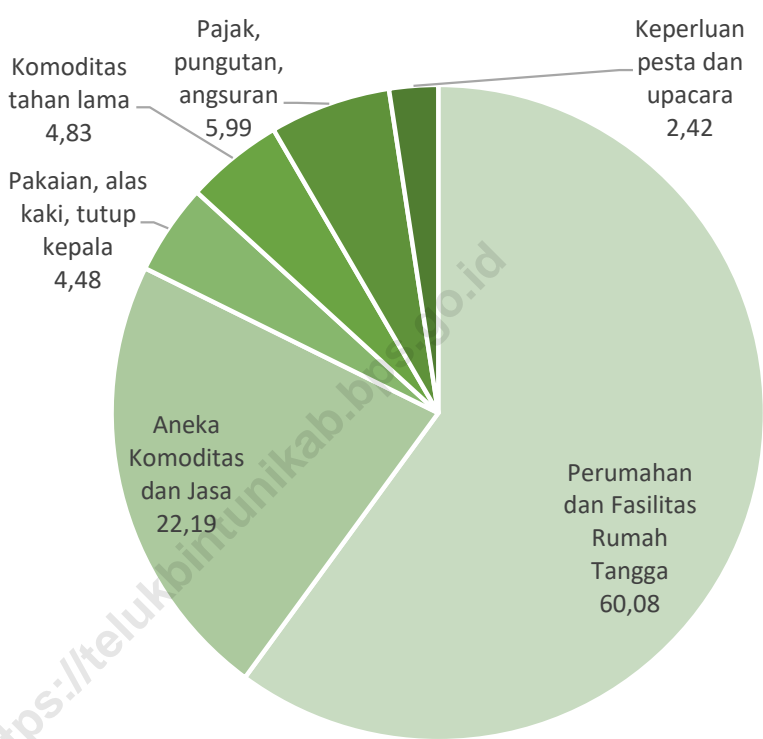
ULASAN

DESCRIPTION

- | | |
|--------------------------------------------------------------------------------------------------------------------------------------------------------------------------------------------------------------------------------------------------------------------------------------------------------------------------------------------|-------------------------------------------------------------------------------------------------------------------------------------------------------------------------------------------------------------------------------------------------------------------------------------------------------------------------------------|
| <p>1. Rata-rata pengeluaran per kapita sebulan di Kabupaten Teluk Bintuni tahun 2021 adalah sebesar 1.539.003 rupiah, yang terdiri dari pengeluaran makanan sebesar 869.412 rupiah dan 669.591 rupiah.</p> | <p>1. <i>The average monthly per capita expenditure in Bintuni Bay Regency in 2021 is IDR 1,539,003, which consists of food expenditure of 869,412 rupiah and 669,591 rupiah.</i></p> |
| <p>2. Rata-rata pengeluaran makanan per kapita sebulan terbesar di Kabupaten Teluk Bintuni tahun 2021 adalah pada kelompok komoditas makanan dan minuman jadi sebesar 187.481 rupiah, disusul kelompok komoditas rokok dan tembakau sebesar 136.219 rupiah, dan kelompok komoditas ikan/udang/cumi/kerang sebesar 115.609 rupiah.</p> | <p>2. <i>The largest average monthly food expenditure per capita in Teluk Bintuni Regency in 2021 was in the food and beverage commodity group for 187,481 rupiah, followed by the cigarette and tobacco commodity group for 136,219 rupiah, and the fish / shrimp / squid / shellfish commodity group for 115,609 rupiah .</i></p> |
| <p>3. Rata-rata pengeluaran bukan makanan per kapita sebulan terbesar di Kabupaten Teluk Bintuni tahun 2021 adalah pada kelompok komoditas perumahan dan fasilitas rumah tangga sebesar 402.279 rupiah, disusul oleh kelompok komoditas aneka barang dan jasa sebesar 148.610 rupiah, dan kelompok komoditas tahan lama 32.350 rupiah.</p> | <p>3. <i>The largest monthly per capita non-food expenditure in Bintuni Bay Regency in 2021 was in the housing and household facilities group for 402,279 rupiah, followed by the miscellaneous goods and service commodity group for 148,610 rupiah, and durable commodities group for 32,350 rupiah.</i></p> |

Gambar 10.1
Figures

Persentase Pengeluaran Bukan Makanan per Kapita Sebulan di Kabupaten Teluk Bintuni, 2020
Percentage of Non Food Expenditure per Capita in Teluk Bintuni Regency, 2020



Catatan/Note: ...

Sumber/Source: BPS, Survei Sosial Ekonomi Nasional (Susenas) Maret/BPS—Statistics Indonesia, National Socioeconomic Survey March

Tabel
Table 10.1

Rata-rata Pengeluaran per Kapita Sebulan Menurut Kelompok Komoditas (rupiah) di Kabupaten Teluk Bintuni, 2020 dan 2021
Monthly Average Expenditure per Capita by Commodity Group (rupiahs) in Teluk Bintuni Regency, 2020 and 2021

Kelompok Komoditas/Commodity Group	2020	2021
(1)	(2)	(3)
Makanan/Food		
Padi-padian/ <i>Cereals</i>	77 936	84 755
Umbi-umbian/ <i>Tubers</i>	15 799	24 847
Ikan/udang/cumi/kerang/ <i>Fish/shrimp/common squid/shells</i>	94 931	115 609
Daging/ <i>Meat</i>	35 796	52 606
Telur dan susu/ <i>Eggs and milk</i>	48 327	49 809
Sayur-sayuran/ <i>Vegetables</i>	68 544	85 011
Kacang-kacangan/ <i>Legumes</i>	12 951	14 540
Buah-buahan/ <i>Fruits</i>	38 766	26 968
Minyak dan kelapa/ <i>Oil and coconut</i>	19 035	23 081
Bahan minuman/ <i>Beverage stuffs</i>	23 447	30 361
Bumbu-bumbuan/ <i>Spices</i>	14 267	20 866
Konsumsi lainnya/ <i>Miscellaneous food items</i>	15 388	17 258
Makanan dan minuman jadi/ <i>Prepared food and beverages</i>	224 799	187 481
Rokok/ <i>Cigarettes</i>	148 244	136 219
Jumlah makanan/Total food	838 231	869 412
Bukan makanan/Non-food		
Perumahan dan fasilitas rumah tangga/ <i>Housing and household facilities</i>	426 022	402 279
Aneka komoditas dan jasa/ <i>Goods and services</i>	169 586	148 610
Pakaian, alas kaki, dan tutup kepala/ <i>Clothing, footwear, and headgear</i>	30 099	30 024
Komoditas tahan lama/ <i>Durable goods</i>	48 620	32 350
Pajak, pungutan, dan asuransi/ <i>Taxes and insurance</i>	39 684	40 139
Keperluan pesta dan upacara/kenduri/ <i>Parties and ceremonies</i>	24 365	16 189
Jumlah bukan makanan/Total non-food	738 378	669 591
Jumlah/Total	1 576 608	1 539 003

Catatan/Note: ...

Sumber/Source: BPS, Survei Sosial Ekonomi Nasional (Susenas) Maret/BPS-Statistics Indonesia, National Socioeconomic Survey March

Tabel
Table 10.2**Persentase Pengeluaran per Kapita Sebulan Menurut Kelompok Komoditas di Kabupaten Teluk Bintuni, 2020 dan 2021**
Percentage of Monthly Expenditure per Capita by Commodity Group in Teluk Bintuni Regency, 2020 and 2021

Kelompok Komoditas/Commodity Group	2019	2020
(1)	(2)	(3)
Makanan/Food		
Padi–padian/ <i>Cereals</i>	4,94	6,51
Umbi–umbian/ <i>Tubers</i>	1,00	2,45
Ikan/udang/cumi/kerang/ <i>Fish/shrimp/common squid/shells</i>	6,02	8,67
Daging/ <i>Meat</i>	2,27	3,63
Telur dan susu/ <i>Eggs and milk</i>	3,07	3,16
Sayur–sayuran/ <i>Vegetables</i>	4,35	6,38
Kacang–kacangan/ <i>Legumes</i>	0,82	0,85
Buah–buahan/ <i>Fruits</i>	2,46	1,53
Minyak dan kelapa/ <i>Oil and coconut</i>	1,21	1,79
Bahan minuman/ <i>Beverage stuffs</i>	1,49	2,35
Bumbu–bumbuan/ <i>Spices</i>	0,90	1,35
Konsumsi lainnya/ <i>Miscellaneous food items</i>	0,98	1,09
Makanan dan minuman jadi/ <i>Prepared food and beverages</i>	14,26	10,17
Rokok/ <i>Cigarettes</i>	9,40	9,23
Jumlah makanan/Total food	53,17	59,16
Bukan makanan/Non–food		
Perumahan dan fasilitas rumah tangga/ <i>Housing and household facilities</i>	27,02	24,88
Aneka komoditas dan jasa/ <i>Goods and services</i>	10,76	8,96
Pakaian, alas kaki, dan tutup kepala/ <i>Clothing, footwear, and headgear</i>	1,91	1,76
Komoditas tahan lama/ <i>Durable goods</i>	3,08	1,61
Pajak, pungutan, dan asuransi/ <i>Taxes and insurance</i>	2,52	2,81
Keperluan pesta dan upacara/kenduri/ <i>Parties and ceremonies</i>	1,55	0,83
Jumlah bukan makanan/Total non–food	46,83	40,84
Jumlah/Total	100,00	100,00

Catatan/Note: ...

Sumber/Source: BPS, Survei Sosial Ekonomi Nasional (Susenas) Maret/BPS–Statistics Indonesia, National Socioeconomic Survey March

Tabel
Table 10.3**Persentase Penduduk Menurut Golongan Pengeluaran Per Kapita Sebulan di Kabupaten Teluk Bintuni, 2020 dan 2021**
Percentage of Population by Per Capita Spending Group a Month in Teluk Bintuni Regency, 2020 and 2021

Golongan Pengeluaran <i>Spending Group</i> (Rp)	2020	2021
(1)	(2)	(3)
< 150 000	–	–
150 000–199 999	–	–
200 000–299 999	0,09	4,63
300 000–499 999	9,88	6,71
500 000–749 999	17,75	10,40
750 000–999 999	12,81	14,60
1 000 000–1 499 999	21,71	20,43
> 1 500 000	37,76	43,24
Jumlah/Total	100,00	100,00

Catatan/Note: ...

Sumber/Source: BPS, Survei Sosial Ekonomi Nasional (Susenas) Maret/BPS–Statistics Indonesia, National Socioeconomic Survey March

BAB XI

SISTEM NERACA REGIONAL

Regional Accounts System

PDRB Lapangan Usaha
di Kabupaten Teluk Bintuni Tahun 2021



Harga konstan

Rp25 061,82 M



Harga berlaku

Rp31 387,55 M

PENJELASAN TEKNIS

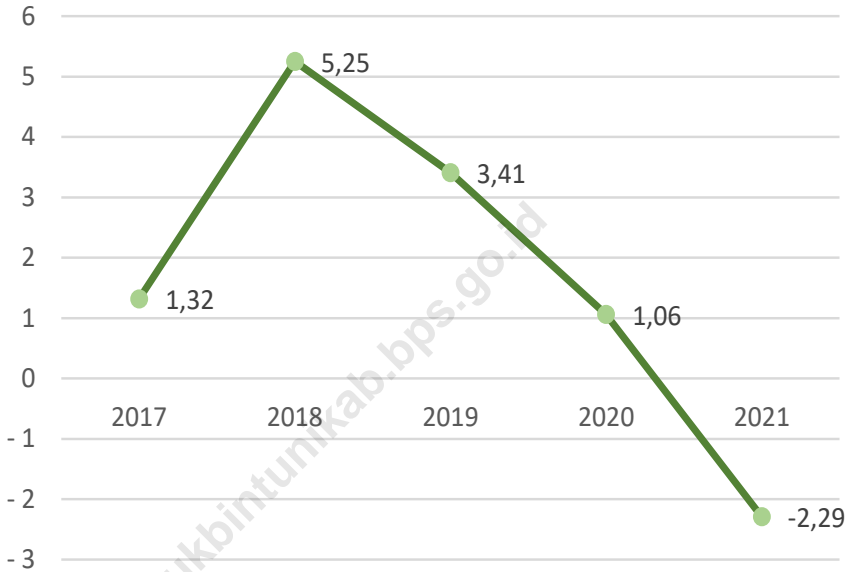
1. Produk Domestik Regional Bruto (PDRB) menggambarkan kemampuan suatu wilayah untuk menciptakan nilai tambah pada suatu waktu tertentu. Untuk menyusun PDRB digunakan 2 pendekatan, yaitu lapangan usaha dan pengeluaran. Keduanya menyajikan komposisi data nilai tambah dirinci menurut sumber kegiatan ekonomi (lapangan usaha) dan menurut komponen penggunaannya. PDRB dari sisi lapangan usaha merupakan penjumlahan seluruh komponen nilai tambah bruto yang mampu diciptakan oleh sektor-sektor ekonomi atas berbagai aktivitas produksinya. Sedangkan dari sisi pengeluaran menjelaskan tentang penggunaan dari nilai tambah tersebut.

TECHNICAL NOTES

1. *Gross Regional Domestic Product (GRDP) describe the ability of a region to create added value at any given time. 2 approaches are used to compile GRDP, industry and expenditure. Both present the composition of value-added data broken down by source of economic activity (business field) and by component of its use. GRDP from the Industry side are the sum of all gross value-added components that can be created by economic sectors for their various production activities. While from the expenditure side, it explains about the use of the added value.*

ULASAN**DESCRIPTION**

- | | |
|----------------------------------------------------------------------------------------------------------------------------------------------------------------------------------------------------------------------------------------------------|-------------------------------------------------------------------------------------------------------------------------------------------------------------------------------------------------------------------------------------------------------|
| <p>1. Nilai Produk Domestik Regional Bruto (PDRB) Kabupaten Teluk Bintuni atas dasar harga berlaku tahun 2021 adalah sebesar 31.387,55 milyar rupiah.</p> | <p>1. <i>The value of the Gross Regional Domestic Product (GRDP) of Teluk Bintuni Regency at the applicable price in 2021 is 31,387.55 billion rupiah.</i></p> |
| <p>2. Nilai Produk Domestik Regional Bruto (PDRB) atas dasar harga konstan 2010 Kabupaten Teluk Bintuni tahun 2021 adalah sebesar 25.061,82 milyar rupiah.</p> | <p>2. <i>The value of the Gross Regional Domestic Product (GRDP) at constant prices in 2010 for Teluk Bintuni Regency in 2021 is 25,061.82 billion rupiah.</i></p> |
| <p>3. Sektor yang menyumbang nilai PDRB terbesar di Kabupaten Teluk Bintuni pada tahun 2021 adalah Sektor Industri Pengolahan dengan 51,02% disusul oleh Sektor Pertambangan dan Penggalian dengan 39,61% dan Sektor Konstruksi sebesar 2,51%.</p> | <p>3. <i>The sector that contributed the largest GRDP value in Teluk Bintuni Regency in 2021 was the Manufacturing Industry Sector with 51.02% followed by the Mining and Excavation Sector with 39.61% and the Construction Sector at 2.51%.</i></p> |
| <p>4. Laju Pertumbuhan PDRB Kabupaten Teluk Bintuni pada tahun 2021 adalah sebesar -2,29%.</p> | <p>4. <i>The GRDP growth rate of Teluk Bintuni Regency in 2021 is -2.29%.</i></p> |

Gambar
Figures 11.1**Laju Pertumbuhan Produk Domestik Regional Bruto
Kabupaten Teluk Bintuni, 2017 – 2021**
*Growth Rate of Gross Regional Domestic Product Teluk
Bintuni Regency, 2017 – 2021*

Catatan/Note:

Sumber/Source: BPS, berbagai sensus, survei dan sumber lain/BPS–Statistics Indonesia, various census, survey, and other sources

Tabel
Table 11.1.

Produk Domestik Regional Bruto Atas Dasar Harga Berlaku Menurut Lapangan Usaha di Kabupaten Teluk Bintuni (miliar rupiah), 2017–2021
Gross Regional Domestic Product at Current Market Prices by Industry in Teluk Bintuni Regency (billion rupiahs), 2017–2021

	Lapangan Usaha/Industry	2017	2018	2019	2020 ¹	2021 ²
	(1)	(2)	(3)	(4)	(5)	(6)
A	Pertanian, Kehutanan, dan Perikanan/ <i>Agriculture, Forestry, and Fishing</i>	848,25	909,86	970,37	971,16	1 001,85
B	Pertambangan dan Penggalian/ <i>Mining and Quarrying</i>	10 249,01	11 185,45	11 334,08	11 371,68	11 474,56
C	Industri Pengolahan/ <i>Manufacturing</i>	13 202,61	15 090,29	15 313,91	14 986,19	15 125,51
D	Pengadaan Listrik dan Gas/ <i>Electricity and Gas</i>	0,49	0,56	0,63	0,71	0,85
E	Pengadaan Air; Pengelolaan Sampah, Limbah, dan Daur Ulang/ <i>Water Supply; Sewerage, Waste Management, and Remediation Activities</i>	0,59	0,62	0,66	0,69	0,73
F	Konstruksi/ <i>Construction</i>	648,68	798,62	2 608,47	2 521,92	2 610,22
G	Perdagangan Besar dan Eceran; Reparasi Mobil dan Sepeda Motor/ <i>Wholesale and Retail Trade; Repair of Motor Vehicles and Motorcycles</i>	112,83	125,71	141,71	148,97	154,75
H	Transportasi dan Pergudangan/ <i>Transportation and Storage</i>	50,16	54,58	61,22	46,33	40,83
I	Penyediaan Akomodasi dan Makan Minum/ <i>Accommodation and Food Service Activities</i>	8,48	9,19	10,19	9,23	9,75
J	Informasi dan Komunikasi/ <i>Information and Communication</i>	10,43	11,41	12,67	14,20	15,06

Lanjutan Tabel/*Continued Table* 11.1

	Lapangan Usaha/Industry	2017	2018	2019	2020¹	2021²
	(1)	(2)	(3)	(4)	(5)	(6)
K	Jasa Keuangan dan Asuransi/ <i>Financial and Insurance Activities</i>	40,95	42,81	48,38	62,58	61,70
L	Real Estat/ <i>Real Estate Activities</i>	41,39	45,95	51,01	52,33	54,30
M,N	Jasa Perusahaan/ <i>Business Activities</i>	1,12	1,20	1,29	1,27	1,29
O	Administrasi Pemerintahan, Pertahanan, dan Jaminan Sosial Wajib/ <i>Public Administration and Defence; Compulsory Social Security</i>	569,76	622,71	670,21	697,63	722,57
P	Jasa Pendidikan/ <i>Education</i>	71,77	77,28	83,34	79,89	81,81
Q	Jasa Kesehatan dan Kegiatan Sosial/ <i>Human Health and Social Work Activities</i>	19,50	21,18	22,91	26,15	30,12
R,S,T,U	Jasa Lainnya/ <i>Other Services Activities</i>	1,15	1,25	1,37	1,42	1,65
Produk Domestik Regional Bruto/<i>Gross Regional Domestic Product</i>		25 877,17	28 998,66	31 332,44	30 992,36	31 387,55

Catatan/Note: ¹Angka Sementara/*Preliminary Figures*

²Angka Sangat Sementara/*Very Preliminary Figures*

Sumber/Source: BPS, berbagai sensus, survei dan sumber lain/*BPS—Statistics Indonesia, various census, survey, and other sources*

Tabel
Table 11.2

Produk Domestik Regional Bruto Atas Dasar Harga Konstan 2010 Menurut Lapangan Usaha di Kabupaten Teluk Bintuni (miliar rupiah), 2017–2021
Gross Regional Domestic Product at 2010 Constant Market Prices by Industry in Teluk Bintuni Regency (billion rupiahs), 2017–2021

	Lapangan Usaha/Industry	2017	2018	2019	2020 ¹	2021 ²
	(1)	(2)	(3)	(4)	(5)	(6)
A	Pertanian, Kehutanan, dan Perikanan/ <i>Agriculture, Forestry, and Fishing</i>	624,48	652,77	673,25	640,32	648,53
B	Pertambangan dan Penggalian/ <i>Mining and Quarrying</i>	8 498,41	8 736,32	8 607,03	8 794,92	8 541,58
C	Industri Pengolahan/ <i>Manufacturing</i>	13 095,53	13 943,85	13 759,54	13 940,58	13 547,47
D	Pengadaan Listrik dan Gas/ <i>Electricity and Gas</i>	0,31	0,33	0,36	0,40	0,47
E	Pengadaan Air; Pengelolaan Sampah, Limbah, dan Daur Ulang/ <i>Water Supply; Sewerage, Waste Management, and Remediation Activities</i>	0,53	0,54	0,56	0,58	0,60
F	Konstruksi/ <i>Construction</i>	449,60	517,49	1 608,85	1 538,69	1 583,35
G	Perdagangan Besar dan Eceran; Reparasi Mobil dan Sepeda Motor/ <i>Wholesale and Retail Trade; Repair of Motor Vehicles and Motorcycles</i>	86,69	94,03	100,27	104,11	106,32
H	Transportasi dan Pergudangan/ <i>Transportation and Storage</i>	32,59	34,38	36,19	28,21	25,48
I	Penyediaan Akomodasi dan Makan Minum/ <i>Accommodation and Food Service Activities</i>	5,93	6,25	6,69	5,86	6,09
J	Informasi dan Komunikasi/ <i>Information and Communication</i>	9,11	9,81	10,78	11,61	12,25

Lanjutan Tabel/*Continued Table 11.2*

	Lapangan Usaha/Industry	2017	2018	2019	2020¹	2021²
	(1)	(2)	(3)	(4)	(5)	(6)
K	Jasa Keuangan dan Asuransi/ <i>Financial and Insurance Activities</i>	30,84	31,44	34,28	44,97	42,78
L	Real Estat/ <i>Real Estate Activities</i>	30,44	32,95	35,58	35,51	36,84
M,N	Jasa Perusahaan/ <i>Business Activities</i>	0,84	0,88	0,92	0,89	0,90
O	Administrasi Pemerintahan, Pertahanan, dan Jaminan Sosial Wajib/ <i>Public Administration and Defence; Compulsory Social Security</i>	380,04	403,30	422,73	420,78	424,42
P	Jasa Pendidikan/ <i>Education</i>	57,86	61,15	64,79	61,22	62,10
Q	Jasa Kesehatan dan Kegiatan Sosial/ <i>Human Health and Social Work Activities</i>	15,31	16,31	17,27	18,91	21,45
R,S,T,U	Jasa Lainnya/ <i>Other Services Activities</i>	0,96	1,01	1,06	1,06	1,20
	Produk Domestik Regional Bruto/<i>Gross Regional Domestic Product</i>	23 319,46	24 542,83	25 380,15	25 648,61	25 061,82

Catatan/Note: ¹Angka Sementara/*Preliminary Figures*

²Angka Sangat Sementara/*Very Preliminary Figures*

Sumber/Source: BPS, berbagai sensus, survei dan sumber lain/BPS—*Statistics Indonesia, various census, survey, and other sources*

Tabel
Table 11.3

Distribusi Persentase Produk Domestik Regional Bruto Atas Dasar Harga Berlaku Menurut Lapangan Usaha di Kabupaten Teluk Bintuni, 2017–2021
Percentage Distribution of Gross Regional Domestic Product at Current Market Prices by Industry in Teluk Bintuni Regency, 2017–2021

Lapangan Usaha/Industry	2017	2018	2019	2020 ¹	2021 ²
(1)	(2)	(3)	(4)	(5)	(6)
A Pertanian, Kehutanan, dan Perikanan/ <i>Agriculture, Forestry, and Fishing</i>	3,28	3,14	3,10	3,13	3,19
B Pertambangan dan Penggalian/ <i>Mining and Quarrying</i>	39,61	38,57	36,17	36,69	36,56
C Industri Pengolahan/ <i>Manufacturing</i>	51,02	52,04	48,88	48,35	48,19
D Pengadaan Listrik dan Gas/ <i>Electricity and Gas</i>	0,00	0,00	0,00	0,00	0,00
E Pengadaan Air; Pengelolaan Sampah, Limbah, dan Daur Ulang/ <i>Water Supply; Sewerage, Waste Management, and Remediation Activities</i>	0,00	0,00	0,00	0,00	0,00
F Konstruksi/ <i>Construction</i>	2,51	2,75	8,33	8,14	8,32
G Perdagangan Besar dan Eceran; Reparasi Mobil dan Sepeda Motor/ <i>Wholesale and Retail Trade; Repair of Motor Vehicles and Motorcycles</i>	0,44	0,43	0,45	0,48	0,49
H Transportasi dan Pergudangan/ <i>Transportation and Storage</i>	0,19	0,19	0,20	0,15	0,13
I Penyediaan Akomodasi dan Makan Minum/ <i>Accommodation and Food Service Activities</i>	0,03	0,03	0,03	0,03	0,03
J Informasi dan Komunikasi/ <i>Information and Communication</i>	0,04	0,04	0,04	0,05	0,05
K Jasa Keuangan dan Asuransi/ <i>Financial and Insurance Activities</i>	0,16	0,15	0,15	0,20	0,20

Lanjutan Tabel/*Continued Table* 11.3

	Lapangan Usaha/Industry	2017	2018	2019	2020¹	2021²
	(1)	(2)	(3)	(4)	(5)	(6)
L	Real Estat/ <i>Real Estate Activities</i>	0,16	0,16	0,16	0,17	0,17
M,N	Jasa Perusahaan/ <i>Business Activities</i>	0,00	0,00	0,00	0,00	0,00
O	Administrasi Pemerintahan, Pertahanan, dan Jaminan Sosial Wajib/ <i>Public Administration and Defence; Compulsory Social Security</i>	2,20	2,15	2,14	2,25	2,30
P	Jasa Pendidikan/ <i>Education</i>	0,28	0,27	0,27	0,26	0,26
Q	Jasa Kesehatan dan Kegiatan Sosial/ <i>Human Health and Social Work Activities</i>	0,08	0,07	0,07	0,08	0,10
R,S,T,U	Jasa Lainnya/ <i>Other Services Activities</i>	0,00	0,00	0,00	0,00	0,01
	Produk Domestik Regional Bruto/<i>Gross Regional Domestic Product</i>	100,00	100,00	100,00	100,00	100,00

Catatan/Note: ¹Angka Sementara/*Preliminary Figures*

²Angka Sangat Sementara/*Very Preliminary Figures*

Sumber/Source: BPS, berbagai sensus, survei dan sumber lain/*BPS—Statistics Indonesia, various census, survey, and other sources*

Tabel
Table 11.4

Laju Pertumbuhan Produk Domestik Regional Bruto Atas Dasar Harga Konstan 2010 Menurut Lapangan Usaha di Kabupaten Teluk Bintuni (persen), 2017–2021
Growth Rate of Gross Regional Domestic Product at 2010 Constant Market Prices by Industry in Teluk Bintuni Regency (percent), 2017–2021

	Lapangan Usaha/ <i>Industry</i>	2017	2018	2019	2020 ¹	2021 ²
	(1)	(2)	(3)	(4)	(5)	
A	Pertanian, Kehutanan, dan Perikanan/ <i>Agriculture, Forestry, and Fishing</i>	3,56	4,53	3,14	-4,89	1,28
B	Pertambangan dan Penggalian/ <i>Mining and Quarrying</i>	-1,44	2,80	-1,48	2,18	-2,88
C	Industri Pengolahan/ <i>Manufacturing</i>	2,38	6,48	-1,32	1,32	-2,82
D	Pengadaan Listrik dan Gas/ <i>Electricity and Gas</i>	4,08	7,35	8,88	9,55	18,72
E	Pengadaan Air; Pengelolaan Sampah, Limbah, dan Daur Ulang/ <i>Water Supply; Sewerage, Waste Management, and Remediation Activities</i>	1,59	2,48	4,25	2,62	3,55
F	Konstruksi/ <i>Construction</i>	16,59	15,10	210,90	-4,36	2,90
G	Perdagangan Besar dan Eceran; Reparasi Mobil dan Sepeda Motor/ <i>Wholesale and Retail Trade; Repair of Motor Vehicles and Motorcycles</i>	6,50	8,47	6,64	3,83	2,12
H	Transportasi dan Pergudangan/ <i>Transportation and Storage</i>	4,64	5,49	5,27	-22,06	-9,68
I	Penyediaan Akomodasi dan Makan Minum/ <i>Accommodation and Food Service Activities</i>	5,92	5,40	6,89	-12,37	3,87
J	Informasi dan Komunikasi/ <i>Information and Communication</i>	7,13	7,68	9,85	7,68	5,52
K	Jasa Keuangan dan Asuransi/ <i>Financial and Insurance Activities</i>	2,89	1,94	9,03	31,18	-4,86
L	Real Estat/ <i>Real Estate Activities</i>	7,85	8,25	7,97	-0,17	3,73
M,N	Jasa Perusahaan/ <i>Business Activities</i>	5,95	5,49	4,90	-3,16	1,03

Lanjutan Tabel/Continued Table 11.4

	Lapangan Usaha/Industry	2017	2018	2019	2020 ¹	2021 ²
	(1)	(2)	(3)	(4)	(5)	
O	Administrasi Pemerintahan, Pertahanan, dan Jaminan Sosial Wajib/ <i>Public Administration and Defence; Compulsory Social Security</i>	5,92	6,12	4,82	-0,46	0,87
P	Jasa Pendidikan/ <i>Education</i>	8,42	5,70	5,95	-5,51	13,43
Q	Jasa Kesehatan dan Kegiatan Sosial/ <i>Human Health and Social Work Activities</i>	6,79	6,55	5,87	9,53	13,43
R,S,T,U	Jasa Lainnya/ <i>Other Services Activities</i>	5,66	5,18	4,88	-0,51	12,96
	Produk Domestik Regional Bruto/<i>Gross Regional Domestic Product</i>	1,32	5,25	3,41	1,06	-2,29

Catatan/Note: ¹Angka Sementara/*Preliminary Figures*

²Angka Sangat Sementara/*Very Preliminary Figures*

Sumber/Source: BPS, berbagai sensus, survei dan sumber lain/BPS—*Statistics Indonesia, various census, survey, and other sources*

Tabel
Table 11.5

Produk Domestik Regional Bruto Atas Dasar Harga Berlaku Menurut Jenis Pengeluaran di Kabupaten Teluk Bintuni (miliar rupiah), 2017–2021
Gross Regional Domestic Product at Current Market Prices by Type of Expenditure in Teluk Bintuni Regency (billion rupiahs), 2016–2020

Jenis Pengeluaran Type of Expenditure	2017	2018	2019	2020¹	2021^{2,3}
(1)	(2)	(3)	(4)	(5)	(6)
Pengeluaran Konsumsi Rumah Tangga <i>Household Consumption Expenditure</i>	1 017,18	1 121,02	123,62	1 246,21	1 312,74
Pengeluaran Konsumsi LNPRT <i>NPISH Consumption Expenditure</i>	430,83	475,15	544,04	550,25	560,63
Pengeluaran Konsumsi Pemerintah <i>Government Consumption Expenditure</i>	1 201,50	1 302,12	1 509,27	1 671,63	1 596,70
Pembentukan Modal Tetap Bruto <i>Gross Fixed Capital Formation</i>	793,21	9 914,40	3 277,51	3 340,82	3 418,73
Perubahan Inventori <i>Changes in Inventories</i>	1 680,87	-9 192,09	-9 831,80	115,06	-4 014,64
Net Ekspor Barang dan Jasa <i>Net Exports of Goods and Services</i>	21 141,30	26 455,76	26 238,16	2 468,08	25 404,76
Produk Domestik Regional Bruto/Gross Regional Domestic Product	25 877,17	2 899,86	31 332,44	31 006,05	31 387,55

Catatan/Note: ¹ Angka Sementara/Preliminary Figures

² Angka Sangat Sementara/Very preliminary figures

³ Perbedaan angka disebabkan PDRB Pengeluaran belum rekonsiliasi /Difference in figures is due to the GRDP by Expenditures that have not carried out reconciliation

Sumber/Source: BPS, berbagai sensus, survei dan sumber lain/BPS—Statistics Indonesia, various census, survey, and other sources

Tabel
Table 11.6

Produk Domestik Regional Bruto Atas Dasar Harga Konstan 2010 Menurut Jenis Pengeluaran di Kabupaten Teluk Bintuni (miliar rupiah), 2016–2020
Gross Regional Domestic Product at 2010 Constant Market Prices by Type of Expenditure in Teluk Bintuni Regency (billion rupiahs), 2016–2020

Jenis Pengeluaran Type of Expenditure	2017	2018	2019	2020¹	2021^{2,3}
(1)	(2)	(3)	(4)	(5)	(6)
Pengeluaran Konsumsi Rumah Tangga <i>Household Consumption Expenditure</i>	811,13	855,03	898,41	901,23	924,99
Pengeluaran Konsumsi LNPR <i>NPISH Consumption Expenditure</i>	34,81	37,76	41,40	41,70	40,90
Pengeluaran Konsumsi Pemerintah <i>Government Consumption Expenditure</i>	827,13	832,13	852,32	929,89	877,08
Pembentukan Modal Tetap Bruto <i>Gross Fixed Capital Formation</i>	586,52	715,87	2 233,07	2 181,36	2 159,64
Perubahan Inventori <i>Changes in Inventories</i>	1 286,44	-910,34	-968,79	8,48	-428,13
Net Ekspor Barang dan Jasa <i>Net Exports of Goods and Services</i>	19 773,40	23 012,36	22 323,72	21 586,08	21 487,32
Produk Domestik Regional Bruto/Gross Regional Domestic Product	23 319,46	24 542,83	25 380,15	25 648,77	25 061,82

Catatan/Note: ¹ Angka Sementara/*Preliminary Figures*

² Angka Sangat Sementara/*Very preliminary figures*

³ Perbedaan angka disebabkan PDRB Pengeluaran belum rekonsiliasi /*Difference in figures is due to the GRDP by Expenditures that have not carried out reconciliation*


Sumber/Source: BPS, berbagai sensus, survei dan sumber lain /*BPS—Statistics Indonesia, various census, survey, and other sources*

BAB XII

PERBANDINGAN ANTAR KABUPATEN/KOTA

Regency/Municipal Comparison

IPM di Kabupaten/Kota
Provinsi Papua Barat Tahun 2021



PENJELASAN TEKNIS

1. Jumlah penduduk merupakan hasil estimasi yang merujuk pada data sensus yang dilakukan. Data penduduk yang digunakan sebagai dasar estimasi adalah Survei Penduduk Antar Sensus (SUPAS) 2016. Estimasi yang dilakukan memperhatikan perubahan tingkat kelahiran, kematian, dan perpindahan penduduk.
2. Indeks Pembangunan Manusia (IPM) mengukur capaian pembangunan manusia berbasis sejumlah komponen dasar kualitas hidup. Sebagai ukuran kualitas hidup, IPM dibangun melalui pendekatan tiga dimensi dasar. Dimensi tersebut mencakup umur panjang dan sehat; pengetahuan, dan kehidupan yang layak.

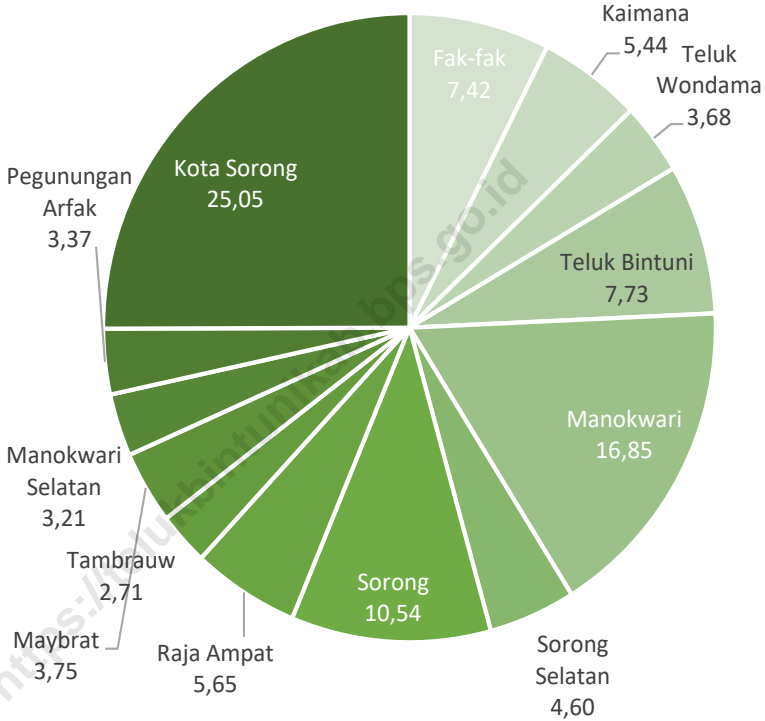
TECHNICAL NOTES

1. *The population is an estimation result that refers to the census data conducted. Population data used as the basis for estimation is the 2016 Intercensal Population Survey (SUPAS). Estimates made take into account changes in birth rates, deaths, and migration.*
2. *The Human Development Index (HDI) measures human development achievements based on a number of basic components of quality of life. As a measure of quality of life, HDI is built through a basic three-dimensional approach. These dimensions include long and healthy life; knowledge, and a decent life.*

ULASAN	DESCRIPTION
1. Jumlah penduduk Kabupaten Teluk Bintuni pada tahun 2021 berdasarkan hasil proyeksi penduduk adalah sebanyak 89.418 orang, dan merupakan Kabupaten/Kota dengan penduduk terbesar keempat di Provinsi Papua Barat setelah Kota Sorong, Kabupaten Manokwari dan Kabupaten Sorong.	1. <i>The population of Teluk Bintuni Regency on 2021 based on the results of population projection is 89,418 people, and is the Regency/ City with the fourth largest population in Papua Barat Province after Sorong Municipal, Manokwari Regency and Sorong Regency.</i>
2. Laju pertumbuhan PDRB Kabupaten Teluk Bintuni tahun 2021 adalah sebesar -2,29% dan merupakan terendah di Provinsi Papua Barat.	2. <i>The GRDP growth rate of Teluk Bintuni Regency in 2021 is -2.29% and is the second lowest in Papua Barat Province.</i>
3. Indeks Pembangunan Manusia Kabupaten Teluk Bintuni tahun 2021 adalah sebesar 64,65 dan merupakan tertinggi keenam di Provinsi Papua Barat setelah Kota Sorong, Kabupaten Manokwari, Kabupaten Fak–Fak, Kabupaten Sorong, dan Kabupaten Kaimana.	3. <i>The Human Development Index for Teluk Bintuni Regency in 2021 is 64.65 and is the sixth highest in Papua Barat Province after Sorong Municipal, Manokwari Regency, Fak–Fak Regency, Sorong Regency, and Kaimana Regency.</i>

Gambar 12.1
Figures

Persentase Jumlah Penduduk Menurut Kabupaten/Kota di Provinsi Papua Barat, 2021
Percentage of Population by Regency/Municipal in Papua Barat Province, 2021



Catatan/Note:

Sumber/Source: Hasil Sensus Penduduk 2021 (September) / Result of Population Census 2021 (September)

Tabel
Table 12.1**Jumlah Penduduk Menurut Kabupaten/Kota di Provinsi Papua Barat, 2017–2021**
Population by Regency/Municipality in Papua Barat Province, 2017–2021

Kabupaten/Kota Regency/Municipality	2017¹	2018¹	2019¹	2020¹	2021²
(1)	(2)	(3)	(4)	(5)	(6)
Kab. Fakfak	76 102	77 381	78 686	85 197	85 817
Kab. Kaimana	56 882	58 404	60 216	62 256	62 957
Kab. Teluk Wondama	31 072	31 769	32 521	41 644	42 609
Kab. Teluk Bintuni	61 794	63 091	64 406	87 083	89 418
Kab. Manokwari	166 780	170 897	175 178	192 663	194 905
Kab. Sorong Selatan	45 019	46 021	46 922	52 469	53 167
Kab. Sorong	84 906	86 994	88 927	118 679	121 963
Kab. Raja Ampat	47 301	47 885	48 493	64 141	65 403
Kab. Tambraw	13 785	13 804	13 879	28 379	31 385
Kab. Maybrat	39 191	40 102	40 899	42 991	43 364
Kab. Manokwari Selatan	22 983	23 617	24 220	35 949	37 149
Kab. Pegunungan Arfak	29 731	30 409	30 976	38 207	38 936
Kota Sorong	239 815	247 084	254 294	284 410	289 767
Papua Barat	915 361	937 458	959 617	1 134 068	1 156 840

Catatan/Note: ¹ Hasil Proyeksi Penduduk Indonesia 2015 – 2045 (Juni) / Result of Indonesia Population Projection 2015–2045 (June)

² Hasil Sensus Penduduk 2020 (September) / Result of Population Census 2020 (September)

Sumber/Source: BPS Provinsi Papua Barat/BPS–Statistics of Papua Barat Province

Tabel 12.2
Table

Laju Pertumbuhan Produk Domestik Regional Bruto Atas Dasar Harga Konstan 2010 Menurut Kabupaten/Kota di Provinsi Papua Barat (persen), 2017–2021
Rate of Growth of Gross Regional Domestic Products at Constant 2010 Prices by Regency/Municipality in Papua Barat Province (percent), 2017–2021

Kabupaten/Kota Regency/Municipality	2017	2018	2019	2020	2021
(1)	(2)	(3)	(4)	(5)	(6)
Kab. Fakfak	7,13	6,56	5,29	-2,95	0,97
Kab. Kaimana	5,76	5,87	3,71	-2,31	-2,09
Kab. Teluk Wondama	5,24	4,01	4,18	-3,22	1,09
Kab. Teluk Bintuni	1,32	5,25	3,41	1,06	-2,29
Kab. Manokwari	7,04	6,01	5,30	-4,86	3,20
Kab. Sorong Selatan	7,47	6,19	5,69	-3,71	3,51
Kab. Sorong	3,36	5,66	2,05	-2,50	1,62
Kab. Raja Ampat	-0,01	4,58	3,92	-1,47	13,54
Kab. Tambraw	6,33	5,46	5,44	-1,25	0,52
Kab. Maybrat	6,56	6,11	6,47	-2,49	1,16
Kab. Manokwari Selatan	4,44	4,48	6,78	-2,91	1,45
Kab. Pegunungan Arfak	3,36	9,87	4,96	4,77	4,17
Kota Sorong	8,26	6,73	3,00	-3,22	-1,44
Papua Barat	4,02	6,25	2,66	-0,77	-0,51

Catatan/Note: ...

Sumber/Source: BPS Provinsi Papua Barat/BPS–Statistics of Papua Barat Province

Tabel
Table 12.3**Jumlah Penduduk Miskin Menurut Kabupaten/Kota di
Provinsi Papua Barat (ribu), 2017–2021**
**Number of Poor Population by Regency/Municipality in
Papua Barat Province (thousand), 2017–2021**

Kabupaten/Kota Regency/Municipality	2017	2018	2019	2020	2021
(1)	(2)	(3)	(4)	(5)	(6)
Kab. Fakfak	19,67	18,73	18,22	17,72	18,51
Kab. Kaimana	9,74	9,66	9,63	9,52	10,31
Kab. Teluk Wondama	11,25	10,53	10,48	10,22	10,74
Kab. Teluk Bintuni	21,09	19,64	19,59	19,22	20,07
Kab. Manokwari	40,30	37,72	36,67	35,92	35,63
Kab. Sorong Selatan	8,80	8,76	8,60	8,71	9,16
Kab. Sorong	27,72	26,10	25,3	24,89	25,93
Kab. Raja Ampat	9,43	8,50	8,30	8,32	8,69
Kab. Tambora	4,95	4,77	4,67	4,59	5,31
Kab. Maybrat	13,87	13,12	13,11	12,8	13,48
Kab. Manokwari Selatan	7,78	7,24	7,21	7,09	7,65
Kab. Pegunungan Arfak	11,58	10,80	10,74	10,68	11,85
Kota Sorong	42,19	38,88	39,02	38,91	41,75
Papua Barat	228,38	214,47	211,50	208,58	219,07

Catatan/Note: ...

Sumber/Source: BPS Provinsi Papua Barat/BPS—Statistics of Papua Barat Province

Tabel
Table 12.4

**Indeks Pembangunan Manusia Menurut Kabupaten/Kota
di Provinsi Papua Barat, 2017–2021**
*Human Development Index by Regency/Municipality in
Papua Barat Province, 2017–2021*

Kabupaten/Kota Regency/Municipality	2017	2018	2019	2020	2021
(1)	(2)	(3)	(4)	(5)	(6)
Kab. Fakfak	66,09	66,99	67,87	68,36	68,52
Kab. Kaimana	62,74	63,67	64,59	65,00	65,31
Kab. Teluk Wondama	58,10	58,86	59,82	60,21	60,33
Kab. Teluk Bintuni	62,39	63,13	64,00	64,55	64,65
Kab. Manokwari	70,67	71,17	71,67	72,01	72,02
Kab. Sorong Selatan	60,19	61,01	61,93	62,42	62,46
Kab. Sorong	63,42	64,32	65,29	65,74	65,77
Kab. Raja Ampat	62,35	62,84	63,66	63,89	63,92
Kab. Tambora	51,01	51,95	52,90	53,45	53,71
Kab. Maybrat	57,23	58,16	59,15	59,52	59,70
Kab. Manokwari Selatan	58,08	58,84	59,72	59,84	59,85
Kab. Pegunungan Arfak	54,39	55,31	56,15	56,33	56,13
Kota Sorong	76,73	77,35	77,98	78,45	78,49
Papua Barat	62,99	63,74	64,70	65,09	65,26

Catatan/Note: ...

Sumber/Source: BPS Provinsi Papua Barat/BPS—Statistics of Papua Barat Province

ST 2023

SENSUS PERTANIAN

BerAKHLAK

Berorientasi Pelayanan Akuntabel Kompeten
Harmonis Loyal Adaptif Kolaboratif

DATA

MENCERDASKAN BANGSA

<https://telukbintunikab.bps.go.id>



**BADAN PUSAT STATISTIK
KABUPATEN TELUK BINTUNI**
Statistics of Teluk Bintuni Regency

Jl. Raya Bintuni KM4 , Desa Wesiri, Bintuni 98364
Homepage: <http://telukbintunikab.bps.go.id>
E-mail: bps9104@bps.go.id

