

KABUPATEN KAIMANA DALAM ANGKA *KAIMANA REGENCY IN FIGURES* **2022**



KABUPATEN KAIMANA
DALAM ANGKA
KAIMANA REGENCY
IN FIGURES
2022



KABUPATEN KAIMANA DALAM ANGKA
Kaimana Regency in Figures
2022

ISSN: 2089-3000

ISBN: 978-623-7674-04-7

No. Publikasi/*Publication Number*: 91020.2204

Katalog /*Catalog*: 1102001.9102

Ukuran Buku/*Book Size*: 14,8 cm x 21 cm

Jumlah Halaman/*Number of Pages*: xxxvi + 300 hal/*pages*

Naskah/*Manuscript*:

BPS Kabupaten Kaimana

BPS-Statistics of Kaimana Regency

Penyunting/*Editor*:

BPS Kabupaten Kaimana

BPS-Statistics of Kaimana Regency

Gambar Kover/*Cover Design*:

BPS Kabupaten Kaimana

BPS-Statistics of Kaimana Regency

Ilustrasi Kover/*Cover Illustration*:

BPS Kabupaten Kaimana

BPS-Statistics of Kaimana Regency

Diterbitkan oleh/*Published by*:

©BPS Kabupaten Kaimana/*BPS-Statistics of Kaimana Regency*

Dicetak oleh/*Printed by*:

BPS Kabupaten Kaimana/*BPS-Statistics of Kaimana Regency*

Sumber Ilustrasi/*Graphics b*:

freepik.com, flaticon.com, vecteezy.com

Dilarang mengumumkan, mendistribusikan, mengomunikasikan, dan/atau menggandakan sebagian atau seluruh isi buku ini untuk tujuan komersil tanpa izin tertulis dari Badan Pusat Statistik.

Prohibited to announce, distribute, communicate, and/or copy part or all of this book for commercial purpose without permission from BPS-Statistics Indonesia.

TIM PENYUSUN

Penanggungjawab Umum:

Masaki Yanry Koupun, S.ST

Penyunting:

Muh Tabrani, SST

Novi Nur Azizah, S.Tr.Stat.

Penulis:

Novi Nur Azizah, S.Tr.Stat.

Sahda Ratnasari Sutikno, S.Tr.Stat.

Candra Arif Bomantara, S.Tr.Stat.

Pengolah Data:

Novi Nur Azizah, S.Tr.Stat.

Yurlince Novita Selaya, SST

Gambar Kulit:

Muh Tabrani, SST

KEPALA BPS KABUPATEN KAIMANA
CHIEF STATISTICIAN OF KAIMANA REGENCY



MASADI YANRY KOUPUN, S.ST



KATA PENGANTAR

Kabupaten Kaimana Dalam Angka 2022, merupakan publikasi tahunan yang diterbitkan oleh BPS Kabupaten Kaimana. Disadari bahwa publikasi ini belum sepenuhnya memenuhi harapan pihak pemakai data khususnya para perencana, namun diharapkan dapat membantu melengkapi penyusunan rencana pembangunan di Kabupaten Kaimana.

Publikasi ini dapat terwujud berkat kerja sama dan bantuan dari berbagai pihak baik instansi pemerintah maupun swasta.

Kepada semua pihak yang telah memberikan bantuan disampaikan penghargaan dan terima kasih yang sebesar-besarnya. Walaupun publikasi ini telah disiapkan sebaik-baiknya, namun disadari masih ada kekurangan dan kesalahan yang terjadi. Untuk perbaikan publikasi ini, tanggapan dan saran yang bersifat konstruktif dari para pemakai sangat diharapkan.

Kaimana , Februari 2022

Kepala BPS

Kabupaten Kaimana

Masadi Yanry Koupun, S.ST



PREFACE

Kaimana Regency in Figures 2022, is an annual publication published by BPS of Kaimana Regency. It is realized that this publication has not fully met the expectations of data users, especially planners, but is expected to help complete the development plan in Kaimana Regency.

This publication was made possible thanks to the cooperation and assistance of various parties, both government and private agencies.

To all parties who have provided assistance, we would like to express big appreciation and gratitude. Although this publication has been prepared as well as possible, but it is realized there are still shortcomings and errors that occur. To improve this publication, constructive responses and suggestions from users are highly expected.

*Kaimana, February 2022
Chief Statistician of
Kaimana Regency*

Masadi Yanry Koupun, S.ST

DAFTAR ISI / CONTENTS

	Halaman <i>Page</i>
Kata Pengantar/ <i>Preface</i>	ix
Daftar Isi/ <i>Contents</i>	xi
Daftar Tabel/ <i>List of Tables</i>	xiii
Daftar Singkatan/ <i>List of Abbreviations</i>	xxxiii
Statistik Kunci/ <i>Key Statistics</i>	xxxv
1. Geografi dan Iklim/ <i>Geography and Climate</i>	1
2. Pemerintahan/ <i>Government</i>	13
3. Penduduk dan Ketenagakerjaan/ <i>Population and Employment</i>	45
4. Sosial dan Kesejahteraan Rakyat/ <i>Social and Welfare</i>	75
5. Pertanian, Kehutanan, Peternakan, dan Perikanan/ <i>Agriculture, Forestry, Livestock, and Fishery</i>	159
6. Pertambangan dan Energi/ <i>Mining and Energy</i>	209
7. Pariwisata/ <i>Tourism</i>	223
8. Transportasi dan Komunikasi/ <i>Transportation and Communication</i>	233
9. Perbankan, Koperasi, dan Harga-harga/ <i>Banking, Cooperative, dan Prices</i>	249
10. Pengeluaran Penduduk/ <i>Population Expenditure</i>	257
11. Perdagangan/ <i>Trade</i>	265
12. Sistem Neraca Regional/ <i>System of Regional Accounts</i>	271
13. Perbandingan Antar Kabupaten/Kota/ <i>Regency/Municipal Comparison</i>	293

<https://kaimanakab.bps.go.id>

DAFTAR TABEL/LIST OF TABLES

		Halaman Page
1.	GEOGRAFI DAN IKLIM/GEOGRAPHY AND CLIMATE	1
1.1	KEADAAN GEOGRAFI	6
	GEOGRAPHY CONDITION	6
1.1.1	Luas Daerah dan Jumlah Pulau Menurut Distrik di Kabupaten Kaimana, 2021	6
	<i>Total Area and Number of Islands by Subdistrict in Kaimana Regency, 2021</i>	6
1.1.2	Tinggi Wilayah dan Jarak ke Ibukota Kabupaten Menurut Distrik di Kabupaten Kaimana, 2021	8
	<i>Altitude and Distance to the Capital of Regency by Subdistrict in Kaimana Regency, 2021</i>	8
1.2	KEADAAN IKLIM	9
	CLIMATE CONDITION	9
1.2.1	Pengamatan Unsur Iklim Menurut Bulan di Stasiun Meteorologi Kaimana, 2021	9
	<i>Observation of Climate Elements by Months at Kaimana Meteorological Station, 2021</i>	9
2.	PEMERINTAHAN/GOVERNMENT	13
2.1	WILAYAH ADMINISTRATIF	20
	ADMINISTRATIVE AREA	20
2.1.1	Jumlah Kampung ¹ /Kelurahan Menurut Distrik di Kabupaten Kaimana, 2017–2021	20
	<i>Number of Villages¹/Kelurahan by Subdistrict in Kaimana Regency, 2017-2021</i>	20
2.1.2	Nama Ibu Kota Distrik dan Nama Kepala Distrik di Kabupaten Kaimana, 2021	21
	<i>Name of Capital and Head of Subdistrict in Kaimana Regency, 2021....</i>	21
2.1.3	Klasifikasi Tingkat Perkembangan Kampung Menurut Distrik di Kabupaten Kaimana, 2021	22
	<i>Classification of the Village Developing by Subdistrict of Kaimana Regency, 2021</i>	22
2.1.4	Realisasi Permohonan dan Penyelesaian Tanah di Badan Pertanahan	

	Halaman Page
Kabupaten Kaimana, 2021	23
<i>Realization of Land Application and Settlement at the Land Agency of Kaimana Regency, 2021</i>	<i>23</i>
2.1.5 Banyaknya Permohonan Penghapusan Sertifikat Hak Tanggungan/Roya di Badan Pertanahan Kabupaten Kaimana, 2021	24
<i>Number of Requests for the Elimination of Mortgage/Roya Certificates at the Land Agency of Kaimana Regency, 2021</i>	<i>24</i>
2.1.6 Jumlah Permohonan atas Tanah yang Masuk dan yang Dapat Diselesaikan per Bulan di Badan Pertanahan Kabupaten Kaimana, 2021	25
<i>Number of Application of Land Proprietorship which Received and Finished By Month at the Land Agency of Kaimana Regency, 2021</i>	<i>25</i>
2.2 DEWAN PERWAKILAN RAKYAT DAERAH	27
REGIONAL HOUSE OF REPRESENTATIVE	27
2.2.1 Jumlah Anggota Dewan Perwakilan Rakyat Daerah Menurut Partai Politik dan Jenis Kelamin di Kabupaten Kaimana, 2021	27
<i>Number of Regional House of Representatives' Members by Political Parties and Sex in Kaimana Regency, 2021</i>	<i>27</i>
2.2.2 Banyaknya Kegiatan DPRD di Kabupaten Kaimana, 2020-2021	28
<i>Number of DPRD Activities in Kaimana Regency, 2020-2021</i>	<i>28</i>
2.2.3 Jumlah Keputusan DPRD Menurut Jenisnya dalam Wilayah Kabupaten Kaimana, 2020-2021	29
<i>Number of DPRD Decisions by Type in Regions of Kaimana Regency, 2020-2021</i>	<i>29</i>
2.3 SUMBER DAYA MANUSIA.....	30
HUMAN RESOURCES	30
2.3.1 Jumlah Pegawai Negeri Sipil Menurut Jabatan dan Jenis Kelamin di Kabupaten Kaimana, Desember 2020 dan Desember 2021	30
<i>Number of Civil Servants by Occupation and Sex in Kaimana Regency, December 2020 and December 2021</i>	<i>30</i>
2.3.2 Jumlah Pegawai Negeri Sipil Menurut Tingkat Pendidikan dan Jenis Kelamin di Kabupaten Kaimana, Desember 2020 dan Desember 2021	32
<i>Number of Civil Servants by Educational Level and Sex in Kaimana Regency, December 2020 and December 2021</i>	<i>32</i>

2.3.3	Jumlah Pegawai Negeri Sipil Menurut Tingkat Kepangkatan dan Jenis Kelamin di Kabupaten Kaimana, Desember 2020 dan Desember 2021	34
	<i>Number of Civil Servants by Hierarchy and Sex in Kaimana Regency, December 2020 and December 2021</i>	34
2.4	KEUANGAN PEMERINTAH	36
	GOVERNMENT FINANCE	36
2.4.1	Realisasi Pendapatan Pemerintah Kabupaten Kaimana Menurut Jenis Pendapatan (rupiah), 2018–2021.....	36
	<i>Actual Kaimana Regency Government Revenues by Kind of Revenues (rupiahs), 2018–2021</i>	36
2.4.2	Realisasi Belanja Pemerintah Kabupaten Kaimana Menurut Jenis Belanja (rupiah), 2018–2021	38
	<i>Actual Kaimana Regency Government Expenditures by Kind of Expenditures (rupiahs), 2018–2021</i>	38
2.4.3	Target Pendapatan Pemerintah Kabupaten Kaimana Menurut Jenis Pendapatan (rupiah), 2018–2021.....	40
	<i>Target Kaimana Regency Government Revenues by Kind of Revenues (rupiahs), 2018–2021</i>	40
2.4.4	Target Belanja Pemerintah Kabupaten Kaimana Menurut Jenis Belanja (rupiah), 2018–2021	42
	<i>Target Kaimana Regency Government Expenditures by Kind of Expenditures (rupiahs), 2018–2021</i>	42
3.	PENDUDUK DAN KETENAGAKERJAAN/POPULATION AND EMPLOYMENT	45
3.1	PENDUDUK.....	57
	POPULATION.....	57
3.1.1	Penduduk, Laju Pertumbuhan Penduduk, Distribusi Persentase Penduduk, Kepadatan Penduduk, Rasio Jenis Kelamin Penduduk Menurut Distrik di Kabupaten Kaimana, 2020 dan 2021	57
	<i>Population, Population Growth Rate, Percentage Distribution of Population, Population Density, and Sex Ratio by Subdistrict in Kaimana Regency, 2020 and 2021</i>	57
3.1.2	Jumlah Penduduk Menurut Kelompok Umur dan Jenis Kelamin di Kabupaten Kaimana, 2021	60

	Halaman Page
	<i>Population by Age Group and Sex in Kaimana Regency, 2021</i> 60
3.2	KETENAGAKERJAAN 61
	EMPLOYMENT 61
3.2.1	Jumlah Penduduk Berumur 15 Tahun Keatas Menurut Jenis Kegiatan Selama Seminggu yang Lalu dan Jenis Kelamin di Kabupaten Kaimana, 2021 61 <i>Population Aged 15 Years and Over by Type of Activity During The Previous Week and Sex in Kaimana Regency, 2021</i> 61
3.2.2	Penduduk Berumur 15 Tahun ke Atas Menurut Pendidikan Tertinggi yang Ditamatkan dan Jenis Kegiatan Selama Seminggu yang Lalu di Kabupaten Kaimana, 2021 62 <i>Population 15 Years of Age and Over by Educational Attainment and Type of Activity During the Previous Week in Kaimana Regency, 2021</i> 62
3.2.3	Penduduk Berumur 15 Tahun Ke Atas yang Bekerja Selama Seminggu yang Lalu Menurut Status Pekerjaan Utama dan Jenis Kelamin di Kabupaten Kaimana, 2021 64 <i>Population 15 Years of Age and Over who Worked During The Previous Week by Main Employment Status and Sex in Kaimana Regency, 2021</i> 64
3.2.4	Jumlah Penduduk Berumur 15 Tahun Keatas yang Bekerja Selama Seminggu yang Lalu Menurut Kelompok Umur dan Jenis Kelamin di Kabupaten Kaimana, 2021 65 <i>Population Aged 15 Years and Over Who Worked During the Previous Week by Age Group and Sex in Kaimana Regency, 2021</i> 65
3.2.5	Jumlah Penduduk Berumur 15 Tahun Ke Atas yang Bekerja Selama Seminggu yang Lalu Menurut Lapangan Pekerjaan Utama (17 Sektor) dan Jenis Kelamin di Kabupaten Kaimana, 2021 66 <i>Population Aged 15 Years and Over Who Worked During the Previous Week by Main Industry (17 Sector) and Sex in Kaimana Regency, 2021</i> 66
3.2.6	Jumlah Penduduk Berumur 15 Tahun Ke Atas yang Bekerja Selama Seminggu yang Lalu Menurut Jumlah Jam Kerja Pada Pekerjaan Utama dan Jenis Kelamin di Kabupaten Kaimana, 2021 68 <i>Population Aged 15 Years and Over Who Worked During the Previous Week by Number of Working Hours on Main Industry and Sex in Kaimana Regency, 2021</i> 68
3.2.7	Jumlah Penduduk Berumur 15 Tahun Ke Atas yang Bekerja Selama

	Seminggu yang Lalu Menurut Jumlah Jam Kerja Seluruhnya dan Jenis Kelamin di Kabupaten Kaimana, 2021	69
	<i>Population Aged 15 Years and Over Who Worked During the Previous Week by Total Working Hours and Sex in Kaimana Regency, 2021</i>	69
3.2.8	Pencari Kerja dan Penempatannya di Kabupaten Kaimana pada Keadaan Akhir Tahun, 2020 dan 2021	70
	<i>Job Seeker and Their Placed in Kaimana Regency in the End of Year, 2020 and 2021</i>	70
4.	SOSIAL DAN KESEJAHTERAAN RAKYAT/SOCIAL AND WELFARE	75
4.1	PENDIDIKAN	86
	EDUCATION	86
4.1.1	Jumlah Sekolah, Guru, dan Murid Taman Kanak-Kanak (TK) di Bawah Kementerian Pendidikan dan Kebudayaan Menurut Distrik di Kabupaten Kaimana, 2020/2021 dan 2021/2022	86
	<i>Number of Schools, Teachers, and Pupils in Kindergarten Under The Ministry of Education and Culture by Subdistrict in Kaimana Regency, 2020/2021 and 2021/2022</i>	86
4.1.2	Jumlah Sekolah, Guru, dan Murid Raudatul Athfal (RA) di Bawah Kementerian Agama Menurut Distrik di Kabupaten Kaimana, 2020/2021 dan 2021/2022	89
	<i>Number of Schools, Teachers, and Pupils in Raudatul Athfal (RA) Under The Ministry of Religious Affairs by Subdistrict in Kaimana Regency, 2020/2021 and 2021/2022</i>	89
4.1.3	Jumlah Sekolah, Guru, dan Murid Sekolah Dasar (SD) di Bawah Kementerian Pendidikan dan Kebudayaan Menurut Distrik di Kabupaten Kaimana, 2020/2021 dan 2021/2022	90
	<i>Number of Schools, Teachers, and Pupils in Primary Schools Under The Ministry of Education and Culture by Subdistrict in Kaimana Regency, 2020/2021 and 2021/2022</i>	90
4.1.4	Jumlah Sekolah, Guru, dan Murid Madrasah Ibtidaiyah (MI) di Bawah Kementerian Agama Menurut Distrik di Kabupaten Kaimana, 2020/2021 dan 2021/2022	93
	<i>Number of Schools, Teachers, and Pupils in Madrasah Ibtidaiyah (MI) Under The Ministry of Religious Affairs by Subdistrict in Kaimana Regency, 2020/2021 and 2021/2022</i>	93

4.1.5	Jumlah Sekolah, Guru, dan Murid Sekolah Menengah Pertama (SMP) di Bawah Kementerian Pendidikan dan Kebudayaan Menurut Distrik di Kabupaten Kaimana, 2020/2021 dan 2021/2022.....	96
	<i>Number of Schools, Teachers, and Pupils in Lower Secondary Schools Under The Ministry of Education and Culture by Subdistrict in Kaimana Regency, 2020/2021 and 2021/2022.....</i>	96
4.1.6	Jumlah Sekolah, Guru, dan Murid Madrasah Tsanawiyah (MTs) di Bawah Kementerian Agama Menurut Distrik di Kabupaten Kaimana, 2020/2021 dan 2021/2022.....	99
	<i>Number of Schools, Teachers, and Pupils in Madrasah Tsanawiyah (MTs) Under The Ministry of Religious Affairs by Subdistrict in Kaimana Regency, 2020/2021 and 2021/2022.....</i>	99
4.1.7	Jumlah Sekolah, Guru, dan Murid Sekolah Menengah Atas (SMA) di Bawah Kementerian Pendidikan dan Kebudayaan Menurut Distrik di Kabupaten Kaimana, 2020/2021 dan 2021/2022.....	102
	<i>Number of Schools, Teachers, and Pupils in Upper Secondary Schools Under The Ministry of Education and Culture by Subdistrict in Kaimana Regency, 2020/2021 and 2021/2022.....</i>	102
4.1.8	Jumlah Sekolah, Guru, dan Murid Sekolah Menengah Kejuruan (SMK) di Bawah Kementerian Pendidikan dan Kebudayaan Menurut Distrik di Kabupaten Kaimana, 2020/2021 dan 2021/2022.....	105
	<i>Number of Schools, Teachers, and Pupils in Vocational High Schools Under The Ministry of Education and Culture by Subdistrict in Kaimana Regency, 2020/2021 and 2021/2022.....</i>	105
4.1.9	Jumlah Sekolah, Guru, dan Murid Madrasah Aliyah (MA) di Bawah Kementerian Agama Menurut Distrik di Kabupaten Kaimana, 2020/2021 dan 2021/2022.....	108
	<i>Number of Schools, Teachers, and Pupils in Madrasah Aliyah (MA) Under the Ministry of Religious Affairs by Subdistrict, 2020/2021 and 2021/2022 .</i>	108
4.1.10	Jumlah Kampung ¹ /Kelurahan yang Memiliki Fasilitas Sekolah Menurut Distrik dan Tingkat Pendidikan di Kabupaten Kaimana, 2019–2021 .	111
	<i>Number of Villages¹ Having Educational Facilities by Subdistrict and Educational Level in Kaimana Regency, 2019-2021</i>	111
4.1.11	Angka Partisipasi Murni (APM) dan Angka Partisipasi Kasar (APK) Menurut Jenjang Pendidikan di Kabupaten Kaimana, 2020 dan 2021	116
	<i>Net Participation Rates and Gross Participation Rates by Educational Level in</i>	

	<i>Kaimana Regency, 2020 and 2021</i>	116
4.1.12	Persentase Penduduk Usia 7–24 Tahun Menurut Jenis Kelamin, Kelompok Umur Sekolah, dan Partisipasi Sekolah, 2020 dan 2021 <i>Percentage of Population Ages 7–24 Years by Sex, School Age Group, and School Participation, 2020 and 2021</i>	117
4.1.13	Persentase Penduduk Berumur 15 Tahun ke Atas yang Melek Huruf Menurut Kelompok Umur di Kabupaten Kaimana, 2020 dan 2021..... <i>Percentage of Literate People Aged 15 Years and Over by Age Group in Kaimana Regency, 2020 and 2021</i>	119
4.2	KESEHATAN	120
	HEALTH	120
4.2.1	Jumlah Kampung ¹ /Kelurahan Yang Memiliki Sarana Kesehatan Menurut Distrik di Kabupaten Kaimana, 2019–2021 <i>Number of Villages¹ Having Health Facilities by Subdistrict in Kaimana Regency, 2019–2021</i>	120
4.2.2	Jumlah Tenaga Kesehatan Menurut Distrik di Kabupaten Kaimana, 2021 <i>Number of Medical Personnel by Subdistrict in Kaimana Regency, 2021</i>	126
4.2.3	Jumlah Rumah Sakit Umum, Rumah Sakit Khusus, Puskesmas, Klinik Pratama, dan Posyandu Menurut Distrik di Kabupaten Kaimana, 2020 dan 2021 <i>Number of General Hospital, Specialized Hospital, Public Health Center, Primary Clinic, and Integrated Health Post by Subdistrict in Kaimana Regency, 2020 and 2021</i>	128
4.2.4	Kasus Penyakit Terbanyak di Kabupaten Kaimana, 2021 <i>Number of Cases of the Most Diseases in Kaimana Regency, 2021</i>	131
4.3	AGAMA DAN SOSIAL LAINNYA	132
	RELIGION AND OTHER SOCIAL AFFAIRS	132
4.3.1	Jumlah Penduduk Menurut Distrik dan Agama yang Dianut di Kabupaten Kaimana, 2021..... <i>Population by Subdistrict and Religion in Kaimana Regency, 2021</i>	132
4.3.2	Jumlah Tempat Peribadatan Menurut Distrik di Kabupaten Kaimana, 2021 <i>Number of Places of Worship by Subdistrict in Kaimana Regency,</i>	133

	2021	133
4.3.3	Jumlah Kampung ¹ /Kelurahan yang Mengalami Bencana Alam ² Menurut Distrik di Kabupaten Kaimana, 2019-2021	134
	<i>Number of Villages¹ that Had Natural Disaster² by Subdistrict in Kaimana Regency, 2019-2021</i>	<i>134</i>
4.3.4	Banyaknya PPLKB, PPKBRS, PPKBD, Klinik KB dan Regu Operasional K/KB Menurut Distrik di Kabupaten Kaimana, 2020 dan 2021	137
	<i>Number of PPLKB, PPKBRS, PPKBD, KB Clinic and K/KB Operational Team by Subdistrict in Kaimana Regency, 2020 and 2021</i>	<i>137</i>
4.3.5	Banyaknya Klinik Keluarga Berencana Menurut Distrik di Kabupaten Kaimana, 2020 dan 2021	139
	<i>Number of Family Planning Clinic by Subdistrict in Kaimana Regency, 2020 and 2021</i>	<i>139</i>
4.3.6	Banyaknya Akseptor Aktif dan Akseptor Baru Menurut Pemakaian Alat Kontrasepsi dan Distrik di Kabupaten Kaimana, 2020 dan 2021	141
	<i>Number of Active Acceptor and New Acceptor by Contraseptive Methods and Subdistrict in Kaimana Regency, 2020 and 2021</i>	<i>141</i>
4.3.7	Banyaknya Akseptor Aktif yang Tergolong Tidak Mampu Menurut Pemakaian Alat Kontrasepsi dan Distrik di Kabupaten Kaimana, 2020 dan 2021	145
	<i>Number of Active Acceptor are Classified as Not Capable by Contraseptive Methods and Subdistrict in Kaimana Regency, 2020 and 2021</i>	<i>145</i>
4.3.8	Jumlah Pasangan Usia Subur dan Peserta KB Aktif Menurut Distrik di Kabupaten Kaimana, 2020 dan 2021	147
	<i>Number of Eligible Couples and Family Planning Participants by Subdistrict in Kaimana Regency, 2020 and 2021</i>	<i>147</i>
4.4	KEMISKINAN	151
	POVERTY	151
4.4.1	Garis Kemiskinan, Jumlah, dan Persentase Penduduk Miskin di Kabupaten Kaimana, 2014–2021	151
	<i>Poverty Line, Number, and Percentage of Poor People in Kaimana Regency, 2014–2021</i>	<i>151</i>
4.4.2	Indeks Kedalaman Kemiskinan dan Indeks Keparahan Kemiskinan di Kabupaten Kaimana, 2014–2021	152
	<i>Poverty Gap Index and Poverty Severity Index in Kaimana Regency, 2014–</i>	

	Halaman
	Page
2021	152
4.5 KEAMANAN	153
SECURITY	153
4.5.1 Jumlah Kantor Polisi Menurut Distrik dan Wilayah Kerja di Kabupaten Kaimana, 2020 dan 2021	153
<i>Number of Police Station by Subdistrict and Working Area in Kaimana Regency, 2020 and 2021</i>	<i>153</i>
4.5.2 Jumlah Kejahatan/Tindak Pidana yang Dilaporkan dan Diselesaikan Menurut Distrik di Kabupaten Kaimana, 2020 dan 2021	154
<i>Number of Reported and Resolved Crime/Criminal Act by Subdistrict in Kaimana Regency, 2020 and 2021</i>	<i>154</i>
4.5.3 Banyaknya Kecelakaan Lalu Lintas, Korban, dan Kerugian Material per Bulan di Kabupaten Kaimana, 2020 dan 2021	155
<i>Number of Accident, Victim, and Material Loses by Month in Kaimana Regency, 2020 and 2021</i>	<i>155</i>
4.5.4 Banyaknya Kecelakaan, Pelanggaran, dan Denda per Bulan di Kabupaten Kaimana, 2020 dan 2021	157
<i>Number of Accident, Transgression, and Total of Fine by Month in Kaimana Regency, 2020 and 2021</i>	<i>157</i>
5. PERTANIAN, KEHUTANAN, PETERNAKAN, DAN PERIKANAN/	
AGRICULTURE, FORESTRY, LIVESTOCK, AND FISHERY	159
5.1 HORTIKULTURA	164
HORTICULTURE.....	164
5.1.1 Luas Panen Tanaman Sayuran Menurut Distrik dan Jenis Tanaman di Kabupaten Kaimana (ha), 2020 dan 2021	164
<i>Harvested Area of Vegetables by Subdistrict and Kind of Plant in Kaimana Regency (ha), 2020 and 2021</i>	<i>164</i>
5.1.2 Produksi Tanaman Sayuran Menurut Distrik dan Jenis Tanaman di Kabupaten Kaimana (kuintal), 2020 dan 2021	168
<i>Production of Vegetables by Subdistrict and Kind of Plant in Kaimana Regency (quintal), 2020 and 2021.....</i>	<i>168</i>
5.1.3 Luas Panen Tanaman Sayuran dan Buah-buahan Semusim Menurut Jenis Tanaman di Kabupaten Kaimana (ha), 2018–2021	172
<i>Harvested Area of Seasonal Vegetables and Fruits by Kind of Plant in Kaimana Regency (ha), 2018–2021.....</i>	<i>172</i>
5.1.4 Produksi Tanaman Sayuran dan Buah-buahan Semusim Menurut Jenis	

	Tanaman di Kabupaten Kaimana (kuintal), 2018–2021	173
	<i>Production of Seasonal Vegetables and Fruits by Kind of Plant in Kaimana Regency (quintal), 2018–2021</i>	<i>173</i>
5.1.5	Luas Panen Tanaman Biofarmaka Menurut Distrik dan Jenis Tanaman di Kabupaten Kaimana (m ²), 2020 dan 2021	174
	<i>Harvested Area of Medicinal Plants by Subdistrict and Kind of Plant in Kaimana Regency (m²), 2020 and 2021</i>	<i>174</i>
5.1.6	Produksi Tanaman Biofarmaka Menurut Distrik dan Jenis Tanaman di Kabupaten Kaimana (kg), 2020 and 2021	176
	<i>Production of Medicinal Plants by Subdistrict and Kind of Plant in Kaimana Regency (kg), 2020 and 2021.....</i>	<i>176</i>
5.1.7	Luas Panen Tanaman Biofarmaka Menurut Jenis Tanaman di Kabupaten Kaimana (m ²), 2018–2021	178
	<i>Harvested Area of Medicinal Plants by Kind of Plant in Kaimana Regency (m²), 2018–2021.....</i>	<i>178</i>
5.1.8	Produksi Tanaman Biofarmaka Menurut Jenis Tanaman di Kabupaten Kaimana (kg), 2018–2021.....	179
	<i>Production of Medicinal Plants by Kind of Plant in Kaimana Regency (kg), 2018–2021</i>	<i>179</i>
5.1.9	Luas Panen Tanaman Hias Menurut Distrik dan Jenis Tanaman di Kabupaten Kaimana (m ²), 2020 dan 2021	180
	<i>Harvested Area of Ornamental Plants by Subdistrict and Kind of Plant in Kaimana Regency (m²), 2020 and 2021.....</i>	<i>180</i>
5.1.10	Produksi Tanaman Hias Menurut Distrik dan Jenis Tanaman di Kabupaten Kaimana (tangkai), 2020 dan 2021	182
	<i>Production of Ornamental Plants by Subdistrict and Kind of Plant in Kaimana Regency (stalks), 2020 and 2021</i>	<i>182</i>
5.1.11	Luas Panen Tanaman Hias Menurut Jenis Tanaman di Kabupaten Kaimana (m ²), 2018–2021	184
	<i>Harvested Area of Ornamental Plants by Kind of Plant in Kaimana Regency (m²), 2018–2021.....</i>	<i>184</i>
5.1.12	Produksi Tanaman Hias Menurut Jenis Tanaman di Kabupaten Kaimana (tangkai), 2018–2021	185
	<i>Production of Ornamental Plants by Kind of Plant in Kaimana Regency (stalks), 2018–2021</i>	<i>185</i>
5.1.13	Produksi Buah-buahan Menurut Distrik dan Jenis Tanaman di Kabupaten	

	Halaman Page
Kaimana (kuintal), 2020 dan 2021	186
<i>Production of Fruits by Subdistrict and Kind of Plant in Kaimana Regency (kuintal), 2020 and 2021</i>	<i>186</i>
5.1.14 Produksi Buah–Buahan dan Sayuran Tahunan Menurut Jenis Tanaman (kuintal) di Kabupaten Kaimana, 2018–2021	190
<i>Production of Annual Fruits and Vegetables by Kind of Plant in Kaimana Regency (kuintal), 2018–2021</i>	<i>190</i>
5.2 PERKEBUNAN.....	191
ESTATE CROPS	191
5.2.1 Luas Areal Tanaman Perkebunan Menurut Distrik dan Jenis Tanaman di Kabupaten Kaimana (ha), 2020 dan 2021	191
<i>Planted Area of Estate Crops by Subdistrict and Type of Crops in Kaimana Regency (ha), 2020 and 2021</i>	<i>191</i>
5.2.2 Produksi Perkebunan Menurut Distrik dan Jenis Tanaman di Kabupaten Kaimana (ton), 2020 dan 2021	196
<i>Production of Estate by Subdistrict and Type of Crops in Kaimana Regency (ton), 2020 and 2021</i>	<i>196</i>
5.3 PETERNAKAN.....	201
LIVESTOCK	201
5.3.1 Populasi Ternak Menurut Jenis Ternak dan Distrik di Kabupaten Kaimana, 2021	201
<i>Livestock Population by Type and Subdistrict in Kaimana Regency, 2021</i>	<i>201</i>
5.3.2 Banyaknya Ternak yang Dipotong di Rumah Pemotongan Hewan (RPH) dan di Luar RPH dan Pemotongan Tidak Tercatat Menurut Jenis dan Distrik di Kabupaten Kaimana, 2021	202
<i>Number of Livestock Slaughtered (At In and Out Slaughterhouse) and Unrecorded Slaughtered by Type and Subdistricts in Kaimana Regency, 2021</i>	<i>202</i>
5.3.3 Produksi Daging Menurut Jenis dan Distrik di Kabupaten Kaimana (kg), 2021	203
<i>Production of Meat by Type and Subdistrict in Kaimana Regency (kg), 2021</i>	<i>203</i>
5.3.4 Populasi Unggas Menurut Jenis dan Distrik di Kabupaten Kaimana, 2021	204

	<i>Poultry Population by Type and Subdistrict in Kaimana Regency, 2021</i>	204
5.3.5	Produksi Daging Unggas Menurut Jenis dan Distrik di Kabupaten Kaimana (kg), 2021	205
	<i>Production of Poultry Meat by Type and Subdistrict in Kaimana Regency (kg), 2021</i>	205
5.3.6	Produksi Telur Menurut Jenis Unggas dan Distrik di Kabupaten Kaimana (kg), 2021	206
	<i>Production of Eggs by Type of Poultry and Subdistrict in Kaimana Regency (kg), 2021</i>	206
5.4	KEHUTANAN	207
	FORESTRY	207
5.4.1	Luas Kawasan Hutan dan Perairan Menurut Distrik di Kabupaten Kaimana (ha), 2019	207
	<i>Forest and Inland Water Area by Subdistrict in Kaimana Regency (ha), 2019</i>	207
6.	PERTAMBANGAN DAN ENERGI/MINING AND ENERGY	209
6.1	Daya Terpasang, Produksi, dan Distribusi Listrik PT. PLN (Persero) pada Cabang/Ranting PLN Menurut Distrik, 2021	214
	<i>Installed Electricity Power, Production, and Distribution of PT. PLN (Persero) at PLN Branch by Subdistrict, 2021</i>	214
6.2	Jumlah Pelanggan dan Air yang Disalurkan Menurut Distrik di Kabupaten Kaimana, 2021	215
	<i>Number of Customers and Distributed Water by Subdistrict in Kaimana Regency, 2021</i>	215
6.3	Air Minum yang Disalurkan (m ³) di Kabupaten Kaimana Dirinci per Bulan, 2021	216
	<i>Clean Water Distribution (m³) in Kaimana Regency Detailed by Customer Category, 2021</i>	216
6.4	Banyaknya Pemasukan Bahan Bakar Minyak (liter) Menurut Jenis dan Bulan, 2021	217
	<i>Amount of fuel Input (liter) by Type and Month, 2021</i>	217
6.5	Banyaknya Pengeluaran Bahan Bakar Minyak (liter) Menurut Jenis dan Bulan, 2021	219
	<i>Amount of fuel Input (liter) by Type and Month, 2021</i>	219
6.6	Jumlah Tenaga Kerja Berdasarkan Jenis Kelamin Pada Perusahaan	

	Industri Non Migas Skala Kecil dan Mikro dirinci menurut Kegiatan Industri, 2021	222
	<i>Number of Workers by Gender in Small and Micro Scale Non-Oil and Gas Industrial Comapnies broken down by Industrial Activities, 2021</i>	222
7.	PARIWISATA/TOURISM	223
7.1	Jumlah Rumah Makan/Restoran Menurut Distrik di Kabupaten Kaimana, 2018–2021	227
	<i>Number of Restaurants by Subdistrict in Kaimana Regency, 2018–2021</i>	227
7.2	Jumlah Kunjungan Wisatawan Nusantara di Kabupaten Kaimana, 2014–2021	228
	<i>Number of Domestic Tourist Visits in Kaimana Regency, 2014-2021</i>	228
7.3	Jumlah Kunjungan Liveaboard/Cruise di Kabupaten Kaimana, 2014–2021	229
	<i>Number of Liveboard/Cruise Visits in Kaimana Regency, 2014-2021</i>	229
7.4	Obyek dan Daya Tarik Wisata di Kabupaten Kaimana, 2021	230
	<i>Tourism Objects and Attractions in Kaimana Regency, 2021</i>	230
8.	TRANSPORTASI DAN KOMUNIKASI/TRANSPORTATION AND COMMUNICATION	233
8.1	TRANSPORTASI	237
	TRANSPORTATION	237
8.1.1	Panjang Jalan ¹ Menurut Tingkat Kewenangan Pemerintahan di Kabupaten Kaimana (km), 2019–2021	237
	<i>Length of Roads¹ by Level of Government Authority in Kaimana Regency (km), 2019–2021</i>	237
8.1.2	Panjang Jalan Menurut Jenis Permukaan Jalan di Kabupaten Kaimana (km), 2019–2021	238
	<i>Length of Roads by Type of Road Surface in Kaimana Regency (km), 2019–2021</i>	238
8.1.3	Panjang Jalan Menurut Kondisi Jalan di Kabupaten Kaimana (km), 2019–2021	239
	<i>Length of Roads by Condition of Roads in Kaimana Regency (km), 2019–2021</i>	239
8.1.4	Kendaraan Bermotor per Jenis Kendaraan di Kabupaten Kaimana, 2021	240

	Halaman Page
	<i>Number of Vehicles Specified by Type in Kaimana Regency, 2021</i> 240
8.1.5	Banyaknya Pesawat dan Penumpang yang Datang dan Berangkat di Pelabuhan Udara Kaimana, 2021 241 <i>Cargo Unloading, Baggage and Postage Package via Airport of Kaimana, 2021</i> 241
8.1.6	Bongkar Muat Barang, Bagasi dan Transit Melalui Bandara Udara Kaimana, 2021 242 <i>Cargo Unloading, Baggage and Postage Package via Airport of Kaimana, 2021</i> 242
8.1.7	Banyaknya Kunjungan Kapal dan Bongkar Muat Barang di Pelabuhan Kaimana, 2021 244 <i>Number of Ships and Cargo Unloaded at Port of Kaimana, 2021</i> 244
8.1.8	Bongkar Muat Barang Antar Pulau dan Luar Negeri Melalui Pelabuhan Kaimana (ton), 2021 245 <i>Domestic and International Cargo Unloading via Port of Kaimana (tons), 2021</i> 245
8.1.9	Banyaknya Kapal dan Penumpang yang Datang dan Berangkat di Pelabuhan Kaimana, 2021 246 <i>Number of Ships and Passengers which Arrived and Departed at Port of Kaimana, 2021</i> 246
8.2	KOMUNIKASI 247 COMMUNICATION 247
8.2.1	Jumlah Kantor Pos Pembantu Menurut Distrik di Kabupaten Kaimana, 2018–2021 247 <i>Number of Post Offices Subsidiaries by Subdistrict in Kaimana Regency 2018–2021</i> 247
9.	PERBANKAN, KOPERASI, DAN HARGA-HARGA/BANKING, COOPERATIVE, AND PRICES 249
9.1	Jumlah Koperasi Aktif Menurut Distrik di Kabupaten Kaimana, 2018–2021 252 <i>Number of Active Cooperative by Subdistrict in Kaimana Regency, 2018–2021</i> 252
9.2	Jumlah Koperasi Menurut Jenis Koperasi dan Distrik di Kabupaten Kaimana, 2021 253 <i>Number of Cooperative by Kind of Cooperative and Subdistrict in Kaimana</i>

	Halaman Page
	Regency, 2021 253
9.3	Jumlah Bank Menurut Distrik di Kabupaten Kaimana, 2020 dan 2021 254 <i>Number of Bank by Subdistrict in Kaimana Regency, 2020 and 2021....</i> 254
9.4	Jumlah Bank Menurut Jenis Bank dan Distrik di Kabupaten Kaimana, 2021 255 <i>Number of Bank by Kind of Cooperative and Subdistrict in Kaimana Regency, 2021 255</i>
10.	PENGELUARAN PENDUDUK/POPULATION EXPENDITURE 257
10.1	Rata-rata Pengeluaran per Kapita Sebulan Menurut Kelompok Komoditas (rupiah) di Kabupaten Kaimana , 2020 dan 2021 261 <i>Monthly Average Expenditure per Capita by Commodity Group (rupiahs) in Kaimana Regency, 2020 and 2021..... 261</i>
10.2	Persentase Pengeluaran per Kapita Sebulan Menurut Kelompok Komoditas di Kabupaten Kaimana, 2020 dan 2021 262 <i>Percentage of Monthly Expenditure per Capita by Commodity Group in Kaimana Regency, 2020 and 2021 262</i>
10.3	Persentase Penduduk Menurut Golongan Pengeluaran Per Kapita Sebulan di Kabupaten Kaimana, 2021 263 <i>Percentage of Population by Per Capita Spending Group a Month in Kaimana Regency, 2021 263</i>
11.	PERDAGANGAN/TRADE 265
11.1	Jumlah Sarana Perdagangan Menurut Jenisnya di abupaten Kaimana, 2018–2021 270 <i>Number of Trading Facilities by Type of Facility in Kaimana Regency, 2018–2021 270</i>
12.	SISTEM NERACA REGIONAL/SYSTEM OF REGIONAL ACCOUNTS 271
12.1	Produk Domestik Regional Bruto Atas Dasar Harga Berlaku Menurut Lapangan Usaha di Kabupaten kaimana (miliar rupiah), 2017–2021 <i>Gross Regional Domestic Product at Current Market Prices by Industry in Kaimana Regency (billion rupiahs), 2017–2021..... 281</i>
12.2	Produk Domestik Regional Bruto Atas Dasar Harga Konstan 2010 Menurut Lapangan Usaha di Kabupaten kaimana (miliar rupiah), 2017– 2021 283 <i>Gross Regional Domestic Product at 2010 Constant Market Prices by Industry</i>

	Halaman Page
	<i>in Kaimana Regency (billion rupiahs), 2017–2021</i> 283
12.3	Distribusi Persentase Produk Domestik Regional Bruto Atas Dasar Harga Berlaku Menurut Lapangan Usaha di Kabupaten kaimana, 2017–2021 <i>Percentage Distribution of Gross Regional Domestic Product at Current Market Prices by Industry in Kaimana Regency, 2017–2021</i> 285
12.4	Laju Pertumbuhan Produk Domestik Regional Bruto Atas Dasar Harga Konstan 2010 Menurut Lapangan Usaha di Kabupaten kaimana (persen), 2017–2021 287 <i>Growth Rate of Gross Regional Domestic Product at 2010 Constant Market Prices by Industry in Kaimana Regency (percent), 2017–2021^{xx}</i> 287
12.5	Produk Domestik Regional Bruto Atas Dasar Harga Berlaku Menurut Jenis Pengeluaran di Kabupaten Kaimana (miliar rupiah), 2017–2021..... 289 <i>Gross Regional Domestic Product at Current Market Prices by Type of Expenditure in Kaimana Regency (billion rupiahs), 2017–2021</i> 289
12.6	Produk Domestik Regional Bruto Atas Dasar Harga Konstan 2010 Menurut Jenis Pengeluaran di Kabupaten Kaimana (miliar rupiah), 2017–2021 290 <i>Gross Regional Domestic Product at 2010 Constant Market Prices by Type of Expenditure in Kaimana Regency (billion rupiahs), 2017–2021</i> 290
12.7	Distribusi Persentase Produk Domestik Regional Bruto Atas Dasar Harga Berlaku Menurut Jenis Pengeluaran di Kabupaten kaimana, 2017–2021 291 <i>Percentage Distribution of Gross Regional Domestic Product at Current Market Prices by Type of Expenditure in Kaimana Regency, 2017–2021</i> 291
12.8	Laju Pertumbuhan Produk Domestik Regional Bruto Atas Dasar Harga Konstan 2010 Menurut Jenis Pengeluaran di Kabupaten kaimana (persen), 2017–2021 292 <i>Growth Rate of Gross Regional Domestic Product at 2010 Constant Market Prices by Type of Expenditure in Kaimana Regency (percent), 2017–2021</i> 292
13.	PERBANDINGAN ANTAR KABUPATEN/KOTA/ REGENCY/MUNICIPAL COMPARISON 293
13.1	Jumlah Penduduk Menurut Kabupaten/Kota di Provinsi papua Barat, 2017–2021 297 <i>Population by Regency/Municipality in Papua Barat Povince, 2017–2021</i> 297

13.2	Laju Pertumbuhan Produk Domestik Regional Bruto Atas Dasar Harga Konstan 2010 Menurut Kabupaten/Kota di Provinsi Papua Barat (persen), 2017–2021	298
	<i>Rate of Growth of Gross Regional Domestic Products at Constant 2010 Prices by Regency/Municipality in Papua Barat Province (percent), 2017–2021</i>	298
13.3	Jumlah Penduduk Miskin Menurut Kabupaten/Kota di Provinsi Papua Barat (ribu), 2017–2021	299
	<i>Number of Poor Population by Regency/Municipality in Papua Barat Province (thousand), 2017–2021</i>	299
13.4	Indeks Pembangunan Manusia Menurut Kabupaten/Kota di Provinsi Papua Barat, 2017–2021	300
	<i>Human Development Index by Regency/Municipality in Papua Barat Province, 2017–2021.....</i>	300

<https://kaimanakab.bps.go.id>

PENJELASAN UMUM/EXPLANATORY NOTES

Tanda-tanda, satuan-satuan, dan lain-lainnya yang digunakan dalam publikasi ini adalah sebagai berikut:

Symbols, measurement units, and acronyms which are used in this publication, are as follows:

1. TANDA-TANDA/SYMBOLS

Data tidak tersedia/Data not available	: ...
Tidak ada atau nol /Null or zero	: -
Data dapat diabaikan/Data negligible	: 0
Tanda decimal/Decimal point	: ,
Data tidak dapat ditampilkan/Not applicable	: NA
Angka estimasi/Estimated figures	: e
Angka diperbaiki/Revised figures	: r
Angka sementara/Preliminary figures	: x
Angka sangat sementara/Very preliminary figures	: xx
Angka sangat sangat sementara/Very very preliminary figures	: xxx

2. SATUAN/UNITS

barel/barrel	: 158,99 liter/litres = 1/6,2898 m ³
hektar (ha)/hectare (ha)	: 10 000 m ²
kilometer (km)/kilometres (km)	: 1 000 meter/meters (m)
knot/knot	: 1,8523 km/jam (km/hour)
kuintal/quintal	: 100 kg
KWh	: 1 000 Watt hour
MWh	: 1 000 KWh
liter (untuk beras)/litre (for rice)	: 0,80 kg
MMSCF	: 1/35,3 m ³
metrik ton (m.ton)/metric ton (m. ton)	: 0,98421 long ton = 1 000 kg
ons/ounce	: 28,31 gram/grams
ton	: 1 000 kg

Satuan lain: buah, dus, butir, helai/lembar, kaleng, batang, pulsa, ton kilometer (ton-km), jam, menit, persen (%).

Other units: unit, pack, pieces, sheet, tin, pulse, ton-kilometres(ton-km), hour, minute, percent (%).

Perbedaan angka di belakang koma disebabkan oleh pembulatan angka.

The difference in decimal numbers is caused by rounding.

DAFTAR SINGKATAN/ LIST OF ABBREVIATIONS

SI	: Stasiun Iklim
SIMPK	: Stasiun Meteorologi Pertanian Khusus
t.t	: Tempat tidur
BCG	: Bacillus Calmette Guerin
DPT	: Difteri, Pertusis, Tetanus
TT	: Tetanus Toxoid
IOT	: Industri Obat Tradisional/ <i>Traditional Medicine Industry</i>
IKOT	: Industri Kecil Obat Tradisional/ <i>Traditional Medicine Small</i>
Alkes	: Alat kesehatan/ <i>Health Kits</i>
PKRT	: Perbekalan Kesehatan Rumah tangga/ <i>Household Health Logistics</i>
Kompl	: Komplemen/ <i>Complement</i>
IRTP	: Industri Pangan Produksi Rumah Tangga/ <i>Foods Home Industry</i>
PBF	: Pedagang Besar Farmasi/ <i>Pharmacy Whole-seller</i>
GFK	: Gudang Farmasi Kab/Kota/Regency/ <i>Municipality Pharmacy Warehouse</i>
RB	: Rumah Bersalin/ <i>Delivery House</i>
Pustu	: Puskesmas pembantu/ <i>Auxiliary Public Health Center</i>
BP	: Balai Pengobatan/ <i>Polyclinic</i>
TPS	: Tempat Pembuangan Sementara / <i>landfill</i>
Jamkesmas	: Jaminan kesehatan masyarakat miskin/ <i>Poor public health insurance</i>
PJKMU	: Program Jaminan Kesehatan Masyarakat Umum
SIUP	: Surat Ijin Usaha Perdagangan/ <i>Trading Permission Letter</i>
TDP	: Tanda Daftar Perusahaan/ <i>Company Registration Identity</i>
API	: Angka Pengenal Importir/ <i>Importer's Identity Number</i>

Statistik Kunci, 2019–2021 Key Statistics, 2019–2021

Rincian/Description	Satuan/Unit	2019	2020	2021
(1)	(2)	(3)	(4)	(5)
SOSIAL/SOCIAL				
Penduduk ¹ /Population ¹	ribu/thousand	60,22	62,26	62,96
Laju Pertumbuhan Penduduk ¹ /Population Growth ¹	%	2,98	2,92	0,84
Angka Harapan Hidup ^{1-e} /Life Expectancy Rate ¹	tahun/years	64,64	64,81	...
Angka Melek Huruf Usia 15+/Literacy Rate Aged 15+	%	98,45	97,94	98,90
Tingkat Partisipasi Angkatan Kerja -TPAK ^{2,3} Labour Force Participation Rate-LFPR ^{2,3}	%	77,01	74,68	75,65
Tingkat Pengangguran Terbuka-TPT ^{2,3} Unemployment Rate-UR ^{2,3}	%	6,51	6,9	3,23
Penduduk Miskin ⁴ /Poor People ⁴	ribu/thousand	9,63	9,52	10,31
Persentase Penduduk Miskin ⁴ Percentage of Poor People ⁴	%	16,11	15,50	16,04
Indeks Pembangunan Manusia-IPM ⁵ Human Development Index ⁵	—	64,59	65,00	65,31
EKONOMI/ECONOMIC				
Produk Domestik Regional Bruto (PDRB) Harga Berlaku ⁶ Gross Regional Domestic Bruto (GRDP) at Current Price ⁶	milliar rupiah Billion rupiah	2 740,00	2 699,40	2 668,46
Laju Pertumbuhan Ekonomi ⁷ /Economic Growth ⁷	%	3,71	-2,83	-2,09
PDRB Per Kapita Harga Berlaku ^{6,8} Per Capita of GRDP at Current Price ^{6,8}	milliar rupiah Billion rupiah

Catatan/Notes: ¹ Data 2019 hasil proyeksi penduduk Indonesia 2010–2035 (pertengahan tahun/Juni). Data 2020 hasil Hasil Sensus Penduduk (SP) 2020 (September). Data 2021 hasil proyeksi penduduk Interim 2020–2023 (Pertengahan tahun/Juni)/The 2019 data was the result of Indonesia population projection 2010–2035 (mid year/June). The 2020 data was the result of 2020 Population Census (September). The 2021 data was the result of Interim Population Projection 2020–2023 (mid year/June)

² Kondisi Agustus/Condition at August

³ Menggunakan penimbang hasil proyeksi penduduk Survei Penduduk Antar Sensus (SUPAS) 2015/Weighted by the population projection results of the Intercensal Population Survey (SUPAS) 2015

⁴ Kondisi Maret/Condition at March

⁵ Sejak tahun 2010, IPM dihitung dengan metode baru. Komponen IPM metode baru adalah angka harapan hidup saat lahir, harapan lama sekolah, rata-rata lama sekolah, dan pengeluaran per kapita/Since 2010, HDI was calculated using new method. New HDI component are life expectancy at birth, expected years of schooling, means years of schooling, and expenditure per capita

⁶ Mulai tahun 2010 mengadopsi System of National Account 2008 (SNA 2008)/Since 2010 is in line with System of National Account 2008 (SNA 2008)

⁷ Menggunakan tahun dasar 2010 (2010=100)/Using 2010 base year (2010=100)

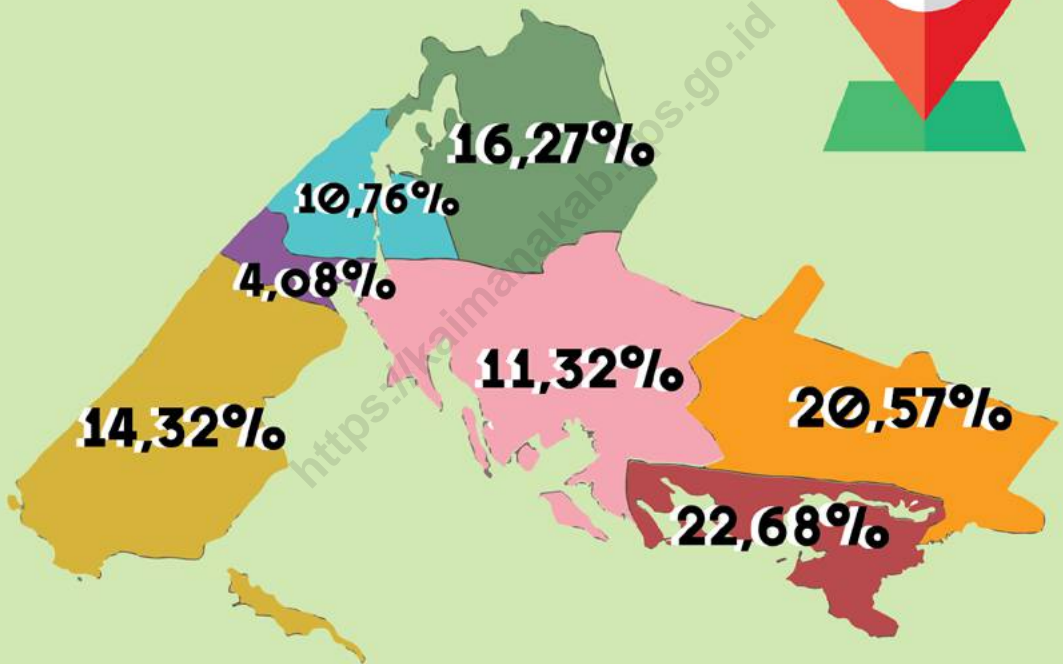
⁸ Menggunakan proyeksi penduduk berdasarkan hasil SP2010/Using population projection based on SP2010

<https://kaimanakab.bps.go.id>

1

GEOGRAFI DAN IKLIM

Presentase luas distrik terhadap
luas Kabupaten Kaimana, 2021



Luas Kabupaten Kaimana sebesar 18.500 km²

Distrik terluas adalah Teluk Etna,
sebesar 22,68 persen



PENJELASAN TEKNIS

1. Secara astronomis, Kabupaten Kaimana terletak antara 02° $90'$ – 04° $20'$ Lintang Selatan dan 132° $75'$ – 135° $15'$ Bujur Timur, tepat berada di bawah garis katulistiwa dengan ketinggian 0 – 100 meter dari permukaan laut.
2. Berdasarkan posisi geografisnya, Kabupaten Kaimana memiliki batas-batas: sebelah utara Kabupaten Teluk Bintuni dan Kabupaten Teluk Wondama, sebelah selatan Laut Arafura, sebelah barat Kabupaten Fakfak, serta sebelah timur Kabupaten Nabire dan Kabupaten Mimika.
3. Daerah administrasi adalah wilayah administrasi yang sudah memiliki dasar hukum yang sah menurut Departemen Dalam Negeri.
4. Distrik adalah pembagian wilayah administratif di provinsi Papua dan Papua Barat, Indonesia, dibawah kabupaten atau kota. Istilah “distrik” menggantikan “Distrik” yang sebelumnya digunakan seperti halnya di provinsi-provinsi lain di Indonesia. Distrik dibagi lagi menjadi sejumlah kampung, atau dengan nama lain sesuai dengan adat istiadat setempat. Pembentukan, pemekaran, penghapusan, atau penggabungan distrik ditetapkan dengan Peraturan Daerah Kabupaten atau Kota.

TECHNICAL NOTES

1. *Astronomically, Kaimana Regency lies between 02° $90'$ – 04° $20'$ South Latitude and 132° $75'$ – 135° $15'$ East Longitude just below the equator line at an altitude of 0 - 100 meters above sea level.*
2. *In terms of geographic position, the border area of Kaimana Regency for north side are Teluk Bintuni Regency and Teluk Wondama Regency, south side is Arafura Sea, west side is Fakfak Regency, and east side are Nabire Regency and Mimika Regency.*
3. *Administration territory is administration region that have a legal base law according to Internal Affair Department.*
4. *Subdistrict is the division of administrative areas in the provinces of Papua and West Papua, Indonesia, under the regency or city. The term “subdistrict” replace “subdistrict” which was previously used as well as in other provinces in Indonesia. Subdistrict subdivided into a number of villages, or by any other name in accordance with local customs. Formation, expansion, deletion, or merging districts determined by District or City Regulation.*

5. Kampung/ Desa adalah suatu wilayah yang ditempati sejumlah penduduk sebagai kesatuan masyarakat yang di dalamnya merupakan kesatuan hukum yang memiliki organisasi pemerintahan terendah langsung di bawah camat, dan berhak menyelenggarakan rumah tangganya sendiri (otonomi) dalam ikatan negara kesatuan Republik Indonesia.
 6. Suhu adalah derajat panas atau dingin yang diukur berdasarkan skala tertentu dengan menggunakan thermometer. Suhu udara maksimum adalah suhu udara tertinggi yang diukur pada suatu hari tertentu dengan thermometer maksimum. Suhu udara minimum adalah suhu udara terendah yang diukur pada suatu hari tertentu dengan thermometer minimum.
 7. Kelembaban udara adalah jumlah kandungan uap air yang ada dalam udara.
 8. Kecepatan angin adalah kecepatan udara yang bergerak secara horizontal pada ketinggian dua meter diatas tanah.
 9. Hari hujan adalah hari dimana terdapat hujan.
 10. Curah hujan merupakan ketinggian air hujan yang terkumpul dalam tempat yang datar, tidak menguap, tidak meresap, dan tidak mengalir. Curah hujan 1 milimeter artinya dalam luasan satu meter persegi pada tempat yang datar
5. *The village is an area that housed some of the population as a whole society , in which an entity which has the lowest administration organization directly under the district head, and the right to conduct his own household (autonomy) in the bonds of the unitary Republic of Indonesia.*
 6. *Temperature is the degree of heat or cold as measured by a specific scale by using a thermometer. The maximum air temperature is the highest temperature measured at a certain day with a maximum thermometer. The minimum air temperature is lowest air temperature measured at a certain day with minimum thermometer.*
 7. *Humidity is the amount of water vapor content in the air.*
 8. *The wind speed is the speed of air moving horizontally at a height of two meters above the ground.*
 9. *Rainy days are days when there is rain.*
 10. *Rainfall is the height of the rain water that collects in the flat container, not evaporate, not pervasive, and not drain. 1 millimeter rainfall means in an area of one square meter at a level*

tertampung air setinggi satu milimeter atau tertampung air sebanyak satu liter.

11. Lama penyinaran matahari adalah lamanya matahari bersinar sampai permukaan bumi dalam periode satu hari yang diukur dalam satuan jam.
12. Tekanan udara adalah tenaga yang bekerja untuk menggerakkan massa udara dalam setiap satuan luas tertentu.

as high as one millimeter of water accommodated or accommodated as much as one liter of water.

11. *Sunshine duration is the amount of sun shining through the surface of the earth in a single day period measured in hours.*
12. *Atmospheric pressure is the force working to move the mass of air in any given unit area.*

<https://kaimanakab.bps.go.id>

1.1 KEADAAN GEOGRAFI GEOGRAPHY CONDITION

Tabel 1.1.1 **Luas Daerah dan Jumlah Pulau Menurut Distrik di Kabupaten Kaimana, 2021**
Table 1.1.1 **Total Area and Number of Islands by Subdistrict in Kaimana Regency, 2021**

Distrik Subdistrict	Ibukota Distrik Capital of Subdistrict	Luas Total Area (km²/sq.km)
(1)	(2)	(3)
Buruway	Kambala	2 650
Teluk Arguni	Bofuwer	3 010
Teluk Arguni Bawah	Tanusan	1 990
Kaimana	Kaimana Kota	2 095
Kambrau	Waho	755
Teluk Etna	Rurumo	4 195
Yamor	Urubika	3 805
Kabupaten Kaimana	Kaimana	18 500

Lanjutan Tabel/*Continued Table 1.1.1*

Dsitrik Subdistrict	Persentase terhadap Luas Kabupaten Percentage to Subdistrict's Area	Jumlah Pulau Number of Islands
(1)	(4)	(5)
Buruway	14,32	19
Teluk Arguni	16,27	33
Teluk Arguni Bawah	10,76	4
Kaimana	11,32	482
Kambrau	4,08	11
Teluk Etna	22,68	124
Yamor	20,57	3
Kabupaten Kaimana	100,00	676

Sumber/*Source*: Bagian Pemerintahan Sekretariat Daerah Kabupaten Kaimana/*Regional Government of Kaimana Regency*

Tabel 1.1.2 **Tinggi Wilayah dan Jarak ke Ibukota Kabupaten Menurut Distrik di Kabupaten Kaimana, 2021**
Table *Altitude and Distance to the Capital of Regency by Subdistrict in Kaimana Regency, 2021*

Distrik <i>Subdistrict</i>	Tinggi Wilayah (mdpl) <i>Altitude (m a,s,l)</i>	Jarak ke Ibukota Kabupaten <i>Distance to the Capital of Regency</i>
(1)	(2)	(3)
Buruway	17	43,47
Teluk Arguni	23	68,41
Teluk Arguni Bawah	22	56,52
Kaimana	19	0
Kambrau	21	29,42
Teluk Etna	19	141,00
Yamor	145	190,00
Kabupaten Kaimana	266	528,82

Sumber/Source: Bagian Pemerintahan Sekretariat Daerah Kabupaten Kaimana/*Regional Government of Kaimana Regency*

1.2 KEADAAN IKLIM CLIMATE CONDITION

Tabel 1.2.1 Pengamatan Unsur Iklim Menurut Bulan di Stasiun Meteorologi Kaimana, 2021
Table 1.2.1 *Observation of Climate Elements by Months at Kaimana Meteorological Station, 2021*

Bulan Month	Suhu/Temperature (°C)			Kelembaban/Humidity (%)		
	Minimum	Rata-rata Average	Maksimum Maximum	Minimum	Rata-rata Average	Maksimum Maximum
(1)	(2)	(3)	(4)	(5)	(6)	(7)
Januari/January	25,3	28,3	33,5	75	82	89
Februari/February	24,9	28,5	33,3	72	78	85
Maret/March	24,7	27,9	32,8	71	82	87
April/April	24,8	27,9	32	73	83	90
Mei/May	24,9	27,7	31,1	80	85	93
Juni/June	25,9	27,8	32	81	85	91
Juli/July	24,4	26,8	30,2	78	86	93
Agustus/August	24,6	27	30,4	80	84	89
September/September	26,3	28,3	32	79	84	30
Oktober/October	24,8	27,8	32	79	84	30
November/November	24,9	28	32,6	78	85	89
Desember/December	25,4	28,4	32,8	76	80	87

Lanjutan Tabel/*Continued Table 1.2.1*

Bulan Month	Kecepatan Angin (m/det) Wind Velocity (m/sec)			Tekanan Udara/Atmospheric Pressure (mb)		
	Minimum	Rata-rata Average	Maksimum Maximum	Minimum	Rata-rata Average	Maksimum Maximum
(1)	(8)	(9)	(10)	(11)	(12)	(13)
Januari/January	8	16	29	1004,5	1006,3	1008,0
Februari/February	6	17	33	1005,5	1007,1	1008,1
Maret/March	6	14	30	1004,2	1007,7	1009,8
April/April	6	12	20	1005,4	1008,4	1010,3
Mei/May	5	12	26	1005,8	1007,6	1009,7
Juni/June	4	10	20	1008,4	1009,0	1011,1
Juli/July	4	12	21	1006,2	1009,8	1010,9
Agustus/August	7	12	19	1007,5	1009,7	1012,3
September/September	6	12	20	1007,4	1008,7	1010,5
Oktober/October	4	11	19	1006,3	1008,2	1011,4
November/November	5	10	23	1005,6	1006,9	1009,1
Desember/December	6	16	23	1005,6	1007,0	1009,1

Lanjutan Tabel/*Continued Table 1.2.1*

Bulan Month	Jumlah Curah Hujan Number of Precipitation (mm)	Jumlah Hari Hujan (hari) Number of Rainy Days (day)	Penyinaran Matahari Duration of Sunshine (%)
(1)	(14)	(15)	(16)
Januari/January	116,3	16	52
Februari/February	99,8	16	49
Maret/March	315	19	62
April/April	151,9	19	61
Mei/May	275,3	18	55
Juni/June	53,8	19	55
Juli/July	207,7	18	31
Agustus/August	126,9	13	50
September/September	185,5	16	40
Oktober/October	207,1	21	51
November/November	280,7	22	48
Desember/December	240,6	21	48

Sumber/*Source*: Badan Meteorologi, Klimatologi dan Geofisika Kabupaten Kaimana/*Meteorological, Climatological, and Geophysical Agency of Kaimana Regency*

<https://kaimanakab.bps.go.id>

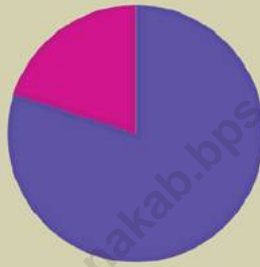
2

PEMERINTAHAN

Presentase jumlah anggota DPRD menurut jenis kelamin di Kaimana, 2021



20%



80%

Jumlah anggota DPRD dengan asal partai politik terbanyak di Kaimana, 2021

- PDIP
- GOLKAR
- Demokrat



PENJELASAN TEKNIS

1. Distrik/Distrik adalah satuan wilayah administrasi pemerintahan yang merupakan wilayah kerja perangkat pemerintah dalam menyelenggarakan tugas pemerintahan umum, yang langsung di bawah bupati/walikota dan membawahi beberapa desa/kampung/kelurahan. Pembentukan Distrik ditetapkan dengan peraturan daerah.
2. Kelurahan adalah suatu wilayah lurah sebagai perangkat daerah kabupaten dan atau daerah kota di bawah Distrik (UU RI No. 32 Tahun 200 tentang Pemerintah Daerah).
3. Desa/Kampung adalah kesatuan masyarakat hukum yang memiliki kewenangan untuk mengatur dan mengurus kepentingan masyarakat setempat berdasarkan asal usul dan adat istiadat setempat yang diakui dalam sistem Pemerintahan Nasional dan berada di daerah kabupaten.
4. Satuan Lingkungan Setempat (SLS) adalah bagian wilayah di bawah desa/ kelurahan yang merupakan lingkungan kerja pelaksanaan pemerintahan desa/ kelurahan. Syarat-syarat pembentukannya harus memperhatikan faktor jumlah penduduk, luas wilayah, letak

TECHNICAL NOTES

1. *Subdistrict is unit of public administration region which is a working area of the government in carrying out the task of public administration, which is directly under the Regent / Mayor and oversees several villages/ urban villages. Formation of the subdistrict established by local regulations.*
2. *Urban village is an village chief's area as regency or municipality territory under subdistrict (RI Law No. 32 /2004 about local government).*
3. *Village is unity of law society which has the authority regulate and manage the interests of local communities based on the origin and the local customs are recognized in National Government System and bound in regency.*
4. *SLS is part of region under village/ urban village which are the work area of implementation in village/ urban village administration. The terms must take into account the number of population, landmass, geographical location,*

geografis, prasarana dan sarana serta kondisi kemampuan ekonomi masyarakat.

5. Pemerintah Daerah Kabupaten Kaimana memiliki 7 distrik dengan 2 kelurahan serta 84 kampung. Dilihat dari komposisi jumlah kampung/kelurahan, Distrik Teluk Arguni Atas yang memiliki jumlah kampung/ kelurahan terbanyak yaitu 24 kampung. Sedangkan Distrik Teluk Etna memiliki jumlah kampung/ kelurahan paling sedikit yaitu 5 kampung.
6. Desa/ Kampung dibedakan menjadi tiga jenis, yaitu:
 - a. Kampung Swadaya adalah Desa yang memiliki potensi tertentu tetapi dikelola dengan sebaikbaiknya, dengan ciri daerahnya terisolir dengan daerah lainya, penduduknya jarang, mata pencaharian bersifat homogen, masyarakat memegang teguh adat, sarana dan prasarana sangat kurang.
 - b. Kampung Swakarya adalah peralihan atau transisi dari Desa Swadaya menuju Desa Swasembada.
 - c. Kampung Swasembada adalah desa yang masyarakatnya telah mampu memanfaatkan dan mengembangkan sumberdaya alam dan potensinya sesuai dengan kegiatan pembangunan

infrastructure and facilities as well as the conditions of economic ability.

5. *Local government of Kaimana Regency has 7 districts with 2 urban villages and 84 villages. Judging from the composition of the village/ urban village, Teluk Arguni Atas subdistrict has the most number of village and urban village that is 24 villages. While Teluk Etna subdistrict has the least number of village/ urban village that is 5 villages.*
6. *Villages can be divided into three types:*
 - a. *Swadaya village is a village which has certain potential but is managed as well as possible, with the characteristics of an isolated region with other regions, sparsely populated, homogeneous livelihood, people adhere to the tradition, facilities and infrastructure is very less.*
 - b. *Swakarsa village is transition from Self- Supporting village into selfsufficient village.*
 - c. *Swasembada village is a village whose people have been able to exploit and develop natural resources and potentials according to the regional development activities.*

regional.

7. Pemberian hak atas tanah adalah penetapan pemerintah yang memberikan suatu hak atas tanah negara, perpanjangan jangka waktu hak, pembaharuan hak dan perubahan hak.
 8. Hak milik adalah hak yang turun temurun, terkuat dan terpenuh yang dapat dipunyai orang atas tanah, dengan mengingat ketentuan Pasal 6 Undang-Undang Pokok Agraria.
 9. Hak Guna Bangunan adalah hak untuk mendirikan dan mempunyai bangunan atas tanah yang bukan miliknya sendiri dengan jangka waktu 30 tahun, yang atas permintaan pemegang hak mengikat keperluan serta keadaan bangunanbangunannya. Jangka waktu 30 tahun terhadap pemegang hak guna bangunan tersebut dapat diperpanjang sampai dengan jangka waktu maksimum 20 tahun.
 10. Tanah wakaf adalah tanah yang dipisahkan atau diserahkan oleh wakif (pihak yang mewakafkan harta bendanya) untuk dimanfaatkan dalam jangka waktu tertentu sesuai dengan kepentingannya guna keperluan ibadah dan atau kesejahteraan umum.
 11. Hak Pakai Tanah adalah hak untuk menggunakan atau memungut hasil dari tanah yang dikuasai langsung oleh negara atau tanah milik.
7. *Land titling is a government decision that gives the right to state's land, extension of the term of the rights, renewal rights and rights changes.*
 8. *Land rights are rights hereditary, strongest and most that can possess people on the ground, with the provision of Article 6 of the Basic Agraria Law.*
 9. *Broking is right to establish and have buildings on land that not his own with a term of 30 years, which at the request of the rights holder binding purposes as well as the state of the buildings. 30-year term to the right holder to the building can be extended up to a maximum period of 20 years.*
 10. *Waqaf land is land that is separated or submitted by wakif (those who donating their property) to be used within a specified period in accordance with their interests for purposes of worship place and or the general welfare.*
 11. *Right to Use Land is rights to use or collect the produce of the land controlled by the state or land owner.*

12. PP 24/97 adalah peraturan Pemerintah Republik Indonesia nomor 24 tahun 1997 tentang pendaftaran tanah.
13. Sertifikasi Tanah Transmigrasi adalah proses administrasi pertanahan yang diselenggarakan secara massal untuk para transmigran.
14. Pegawai Negeri Sipil adalah mereka atau seseorang yang telah memenuhi syarat-syarat yang ditetapkan dalam peraturan perundang-undangan yang berlaku, diangkat oleh pejabat yang berwenang dan disertai tugas dalam jabatan negeri atau disertai tugas-tugas negeri lainnya yang ditetapkan berdasarkan suatu peraturan perundang-undangan serta digaji menurut peraturan yang berlaku.
15. Pangkat PNS adalah kedudukan yang menunjukkan tingkat seseorang Pegawai Negeri Sipil berdasarkan jabatannya dalam rangkaian susunan kepegawaian dan digunakan sebagai dasar penggajian.
16. Eselon adalah tingkat jabatan struktural dalam sistem kepegawaian PNS dari eselon tertinggi hingga terendah. Jabatan struktural adalah jabatan yang secara tegas tercantum dalam struktur organisasi yang ditetapkan oleh pejabat yang berwenang berdasarkan peraturan perundang-undangan yang berlaku.
12. *PP 24/97 is the rule of the Republic of Indonesia Number 24 of 1997 on land registration.*
13. *Transmigration Land Certification is the process of land administration held for the migrants.*
14. *Civil Servants are they, or someone who has met the conditions set out in the legislation in force, appointed by the competent authority and entrusted with the task in a country office or with another country duties determined by laws regulations and paid according to the regulations.*
15. *Civil servant hierarchy is the position that indicates the level of a person based on his position in a series of staffing and used as the basis for payroll.*
16. *Echelon is the level of structural positions in civil servant staffing system from the highest to the lowest echelons. Structural positions are positions that explicitly stated in the organizational structure established by the competent authority based on the legislation in force.*

17. Partai politik adalah organisasi yang bersifat nasional dan dibentuk oleh sekelompok warga negara Indonesia secara sukarela atas dasar kesamaan kehendak dan cita-cita untuk memperjuangkan dan membela kepentingan politik anggota, masyarakat, bangsa dan negara, serta memelihara keutuhan Negara Kesatuan Republik Indonesia berdasarkan Pancasila dan Undang-Undang Dasar Negara Republik Indonesia Tahun 1945.
18. Dewan Perwakilan Rakyat Daerah (DPRD), adalah bentuk lembaga perwakilan rakyat (parlemen) daerah (provinsi/ kabupaten/ kota) di Indonesia yang berkedudukan sebagai unsur penyelenggara pemerintahan daerah bersama dengan pemerintah daerah.
17. *A political party is an organization which is national and is formed by a group of Indonesian citizens voluntarily on an equal basis will and ideals to fight for and defend the interests of members of political, community, nation and state, and to maintain the integrity of the Unitary Republic of Indonesia based on Pancasila and the Law Constitution of the Republic of Indonesia Year 1945.*
18. *DPRD is a form of local people's representative institutions (parliament) region (provincial/ regency/city) in Indonesia, which serves as an element of the regional administration jointly with the local government.*

2.1 WILAYAH ADMINISTRATIF ADMINISTRATIVE AREA

Tabel 2.1.1 **Jumlah Kampung¹/Kelurahan Menurut Distrik di Kabupaten Kaimana, 2017–2021**
Table 2.1.1 **Number of Villages¹/Kelurahan by Subdistrict in Kaimana Regency, 2017-2021**

Distrik Subdistrict	2017	2018	2019	2020	2021
(1)	(2)	(3)	(4)	(5)	(6)
Buruway	10	10	10	10	10
Teluk Arguni	24	24	24	24	24
Teluk Arguni Bawah	15	15	15	15	15
Kaimana	19	19	19	19	19
Kambrau	7	7	7	7	7
Teluk Etna	5	5	5	5	5
Yamor	6	6	6	6	6
Kabupaten Kaimana	86	86	86	86	86

Catatan/Note: ¹ Termasuk kelurahan dan Unit Permukiman Transmigrasi (UPT)/Include Transmigration Settlement Unit
Sumber/Source: Peraturan Kepala Badan Pusat Statistik Nomor 1 Tahun 2021 Tanggal 5 Februari 2021 tentang Perubahan Atas Peraturan Kepala Badan Pusat Statistik Nomor 3 Tahun 2021 tentang Kode dan Nama Wilayah Kerja Statistik Tahun 2021/Chief Statistician Regulation Number 1/2021, February 5 2021, as a revision of Chief Statistician Regulation Number 3 of 2021 on Code and Name of Regional Level of Data Collection

Tabel
Table 2.1.2

**Nama Ibu Kota Distrik dan Nama Kepala Distrik di
Kabupaten Kaimana, 2021**
*Name of Capital and Head of Subdistrict in Kaimana
Regency, 2021*

Distrik <i>Subdistrict</i>	Ibukota Distrik <i>Capital of Subdistrict</i>	Nama Kepala Distrik <i>Name of Head of Subdistrict</i>
(1)	(2)	(3)
Buruway	Kambala	Arsad Watora, S.Sos
Teluk Arguni	Bofuwer	Septer Samaduda, SE
Teluk Arguni Bawah	Tanusan	Yacob Ruwe, S.IP
Kaimana	Kaimana Kota	Scharir Imananto Kamakaula, S.STP
Kambrau	Waho	Baren Tumanat, SE
Teluk Etna	Rurumo	Chantrik Maipauw, S.IP
Yamor	Urubika	Adrian Jamsul Runtuk, S.Sos., M.Si

Sumber/Source: Bagian Pemerintahan Sekretariat Daerah Kabupaten Kaimana/Regional Government of Kaimana Regency

Tabel
Table 2.1.3

Klasifikasi Tingkat Perkembangan Kampung Menurut Distrik di Kabupaten Kaimana, 2021
Classification of the Village Developing by Subdistrict of Kaimana Regency, 2021

Distrik Subdistrict	Banyaknya Kampung Number of Villages	Kategori Kampung Category of Village		
		Swadaya	Swakarsa	Swasembada
(1)	(2)	(3)	(4)	(5)
Buruway	10	-	10	-
Teluk Arguni	24	-	24	-
Teluk Arguni Bawah	15	-	15	-
Kaimana	17	-	17	-
Kambrau	7	-	7	-
Teluk Etna	5	-	5	-
Yamor	6	-	6	-
Jumlah/Total	84	0	84	0

Sumber/Source: Badan Pemberdayaan Masyarakat Kabupaten Kaimana/Peoples Empowerment Agency of Kaimana Regency

Tabel
Table 2.1.4

**Realisasi Permohonan dan Penyelesaian Tanah di Badan
Pertanahan Kabupaten Kaimana, 2021**
**Realization of Land Application and Settlement at the Land
Agency of Kaimana Regency, 2021**

Bulan Month	Permohonan Application	Penyelesaian Settlement	Penerimaan Biaya (Rp) Receipt of fees
(1)	(2)	(3)	(4)
Januari January	32	32	4 492 960
Februari February	71	61	26 118 318
Maret March	79	79	14 860 039
April April	103	103	20 131 934
Mei May	109	109	7 830 125
Juni June	140	140	13 899 402
Juli July	118	104	21 599 367
Agustus August	94	84	15 972 086
September September	66	65	6 364 886
Oktober October	100	98	8 685 937
November November	98	95	11 190 646
Desember December	37	35	2 666 192
Jumlah/Total	1 047	1 005	153 811 892

Sumber/Source: Kantor Pertanahan Kabupaten Kaimana/National Land Board Office of Kaimana Regency

Tabel
Table 2.1.5**Banyaknya Permohonan Penghapusan Sertifikat Hak Tanggungan/Roya di Badan Pertanahan Kabupaten Kaimana, 2021**
Number of Requests for the Elimination of Mortgage/Roya Certificates at the Land Agency of Kaimana Regency, 2021

Bulan Month	Permohonan Hak Tanggungan Requests for Mortgage	Penerimaan Biaya (Rp) Receipt of Fees	Permohonan Roya Requests for Roya	Penerimaan Biaya (Rp) Receipt of Fees
(1)	(2)	(3)	(4)	(5)
Januari January	1	50 000	3	150 000
Februari February	13	6 300 000	8	400 000
Maret March	16	4 300 000	9	450 000
April April	17	6 950 000	10	500 000
Mei May	18	1 800 000	9	1 000 000
Juni June	46	2 750 000	20	400 000
Juli July	18	6 700 000	8	500 000
Agustus August	7	950 000	10	150 000
September September	11	700 000	3	200 000
Oktober October	22	2 600 000	4	300 000
November November	12	1 500 000	6	200 000
Desember December	6	450 000	4	-
Jumlah/Total	187	35 050 000	94	4 250 000

Sumber/Source: Kantor Pertanahan Kabupaten Kaimana/National Land Board Office of Kaimana Regency

Tabel
Table 2.1.6

Jumlah Permohonan atas Tanah yang Masuk dan yang Dapat Diselesaikan per Bulan di Badan Pertanahan Kabupaten Kaimana, 2021
Number of Application of Land Proprietorship which Received and Finished By Month at the Land Agency of Kaimana Regency, 2021

Bulan Month	Jenis Hak Type of Right/ Purpose	Permohonan yang Masuk Application Received		Permohonan yang Diselesaikan Application Finished	
		Jumlah Total	Luas Area (m ²)	Jumlah Total	Luas Area (m ²)
(1)	(2)	(3)	(4)	(5)	(6)
Januari January	Hak Guna Bangunan	-	-	-	-
	Hak Milik	3	1 249	2	366
	Hak Pakai	-	-	-	-
Februari February	Hak Guna Bangunan	-	-	-	-
	Hak Milik	1	1 500	1	1 500
	Hak Pakai	1	1 130	-	-
Maret March	Hak Guna Bangunan	-	-	-	-
	Hak Milik	4	64 811	4	64 811
	Hak Pakai	-	-	-	-
April April	Hak Guna Bangunan	-	-	-	-
	Hak Milik	6	13 250	6	13 250
	Hak Pakai	-	-	-	-
Mei May	Hak Guna Bangunan	-	-	-	-
	Hak Milik	2	2 637	2	2 637
	Hak Pakai	-	-	-	-
Juni June	Hak Guna Bangunan	-	-	-	-
	Hak Milik	4	2 052	4	2 052
	Hak Pakai	1	10 000	-	-

Lanjutan Tabel/*Continued Table 2.1.6*

Bulan Month	Jenis Hak Type of Right/ Purpose	Permohonan yang Masuk Application Received		Permohonan yang Diselesaikan Application Finished	
		Jumlah Total	Luas Area (m ²)	Jumlah Total	Luas Area (m ²)
(1)	(2)	(3)	(4)	(5)	(6)
Juli July	Hak Guna Bangunan	-	-	-	-
	Hak Milik	4	1 070	4	1 070
	Hak Pakai	-	-	-	-
Agustus August	Hak Guna Bangunan	-	-	-	-
	Hak Milik	9	27 470	9	27 470
	Hak Pakai	-	-	-	-
September September	Hak Guna Bangunan	-	-	-	-
	Hak Milik	-	-	-	-
	Hak Pakai	-	-	-	-
Oktober October	Hak Guna Bangunan	-	-	-	-
	Hak Milik	1	231	1	231
	Hak Pakai	-	-	-	-
November November	Hak Guna Bangunan	-	-	-	-
	Hak Milik	1	479	1	479
	Hak Pakai	-	-	-	-
Desember December	Hak Guna Bangunan	-	-	-	-
	Hak Milik	-	-	-	-
	Hak Pakai	-	-	-	-
Jumlah/Total	2021	37	125 879	34	113 866
	2020	85	17 742	11	231
	2019	97	397 372	68	248 664

Sumber/*Source*: Kantor Pertanahan Kabupaten Kaimana/*National Land Board Office of Kaimana Regency*

2.2 DEWAN PERWAKILAN RAKYAT DAERAH REGIONAL HOUSE OF REPRESENTATIVE

Tabel 2.2.1 Jumlah Anggota Dewan Perwakilan Rakyat Daerah Menurut Partai Politik dan Jenis Kelamin di Kabupaten Kaimana, 2021
Number of Regional House of Representatives' Members by Political Parties and Sex in Kaimana Regency, 2021

Partai Politik <i>Political Party</i>	Laki-laki <i>Male</i>	Perempuan <i>Female</i>	Jumlah <i>Total</i>
(1)	(2)	(3)	(4)
GOLKAR	2	2	4
Demokrat	3	-	3
PDIP	5	1	6
PAN	1	-	1
NASDEM	2	-	2
GERINDRA	-	1	1
HANURA	1	-	1
PBB	-	-	-
PPP	2	-	2
PKB	-	-	-
Jumlah/Total	16	4	20

Sumber/Source: Sekretariat Dewan Perwakilan Rakyat Daerah Kabupaten Kaimana/*Regional People's Representative Council Secretariat of Kaimana Regency*

Tabel
Table 2.2.2**Banyaknya Kegiatan DPRD di Kabupaten Kaimana, 2020-2021**
Number of DPRD Activities in Kaimana Regency, 2020-2021

Kegiatan Activities	2020	2021
(1)	(2)	(3)
1. Rapat Paripurna Istimewa	-	-
2. Rapat Paripurna	23	28
3. Rapat Paripurna Khusus	10	-
4. Rapat Panitia Musyawarah	8	4
5. Rapat Panitia Khusus	12	24
6. Rapat Panitia Anggaran	6	4
Jumlah/Total	59	60

Sumber/Source: Sekretariat Dewan Perwakilan Rakyat Daerah Kabupaten Kaimana/Regional People's Representative Council Secretariat of Kaimana Regency

Tabel
Table 2.2.3

Jumlah Keputusan DPRD Menurut Jenisnya dalam Wilayah Kabupaten Kaimana, 2020-2021
Number of DPRD Decisions by Type in Regions of Kaimana Regency, 2020-2021

Jenis Keputusan Type of Decisions	2020	2021
(1)	(2)	(3)
1. Keputusan Bupati	132	198
2. Peraturan Bupati Daerah	45	41
3. Keputusan Dewan	31	42
4. Keputusan Pimpinan Dewan	16	6
5. Keputusan Bersama	3	4
a. Raperda APBD	0	1
b. Raperda Perubahan APBD	3	1
c. Raperda Usul Pemerintah Daerah dan Usul Inisiatif	0	2
6. Peraturan Daerah	2	5
Jumlah/Total	229	296

Sumber/Source: Sekretariat Dewan Perwakilan Rakyat Daerah Kabupaten Kaimana/*Regional People's Representative Council Secretariat of Kaimana Regency*
Bagian Hukum dan HAM Sekretariat Daerah Kabupaten Kaimana/*Regional Law and Human's Right of Kaimana Regency*

2.3 SUMBER DAYA MANUSIA HUMAN RESOURCES

Tabel 2.3.1 **Jumlah Pegawai Negeri Sipil Menurut Jabatan dan Jenis Kelamin di Kabupaten Kaimana, Desember 2020 dan Desember 2021**
Table 2.3.1 **Number of Civil Servants by Occupation and Sex in Kaimana Regency, December 2020 and December 2021**

Distrik Subdistrict	2020		Jumlah Total
	Laki-laki Male	Perempuan Female	
(1)	(2)	(3)	(4)
Fungsional Tertentu <i>Specific Functional</i>	344	588	932
Fungsional Umum <i>Staf General Functional</i>	537	338	875
Struktural/Structural	200	110	310
Eselon V/5th Echelon	-	-	-
Eselon IV/4th Echelon	114	82	196
Eselon III/3rd Echelon	70	25	95
Eselon II/2nd Echelon	16	3	19
Eselon I/1st Echelon	-	-	-
Jumlah/Total	1 081	1 036	2 117

Lanjutan Tabel/*Continued Table 2.3.1*

Distrik <i>Subdistrict</i>	2021		
	Laki-laki <i>Male</i>	Perempuan <i>Female</i>	Jumlah <i>Total</i>
(1)	(5)	(6)	(7)
Fungsional Tertentu <i>Specific Functional</i>	359	599	958
Fungsional Umum <i>Staf General Functional</i>	770	600	1 370
Struktural/ <i>Structural</i>	240	139	379
Eselon V/ <i>5th Echelon</i>	-	-	-
Eselon IV/ <i>4th Echelon</i>	148	107	255
Eselon III/ <i>3rd Echelon</i>	76	30	106
Eselon II/ <i>2nd Echelon</i>	16	2	18
Eselon I/ <i>1st Echelon</i>	-	-	-
Jumlah/<i>Total</i>	1 369	1 338	2 707

Sumber/*Source*: Badan Kepegawaian Negara (BKN)/*National Civil Service Agency*

Tabel
Table 2.3.2

Jumlah Pegawai Negeri Sipil Menurut Tingkat Pendidikan dan Jenis Kelamin di Kabupaten Kaimana, Desember 2020 dan Desember 2021
Number of Civil Servants by Educational Level and Sex in Kaimana Regency, December 2020 and December 2021

Tingkat Pendidikan <i>Educational Level</i>	2020		
	Laki-laki <i>Male</i>	Perempuan <i>Female</i>	Jumlah <i>Total</i>
(1)	(2)	(3)	(4)
Sampai dengan SD <i>Up to Primary School</i>	21	-	21
SMP/Sederajat <i>General Vocational Junior High School</i>	34	2	36
SMA/Sederajat <i>General/Vocational Senior High School</i>	291	198	489
Diploma I, II/Akta I, II <i>Diploma I, II/Akta I, II</i>	50	57	107
Diploma III/Akta III/Sarjana Muda <i>Diploma III/Akta III/Bachelor</i>	165	302	467
Tingkat Sarjana/Doktor/Ph.D <i>University Graduates</i>	520	477	997
Jumlah/Total	1 081	1 036	2 117

Lanjutan Tabel/*Continued Table 2.3.2*

Tingkat Pendidikan <i>Educational Level</i>	2021		
	Laki-laki <i>Male</i>	Perempuan <i>Female</i>	Jumlah <i>Total</i>
(1)	(2)	(3)	(4)
Sampai dengan SD <i>Up to Primary School</i>	22		22
SMP/Sederajat <i>General Vocational Junior High School</i>	34	2	36
SMA/Sederajat <i>General/Vocational Senior High School</i>	419	291	710
Diploma I, II/Akta I, II <i>Diploma I, II/Akta I, II</i>	48	54	102
Diploma III/Akta III/Sarjana Muda <i>Diploma III/Akta III/Bachelor</i>	207	382	589
Tingkat Sarjana/Doktor/Ph.D <i>University Graduates</i>	639	609	1 248
Jumlah/Total	1 369	1 338	2 707

Sumber/*Source*: Badan Kepegawaian Negara (BKN)/*National Civil Service Agency*

Tabel
Table 2.3.3

**Jumlah Pegawai Negeri Sipil Menurut Tingkat
Kepangkatan dan Jenis Kelamin di Kabupaten Kaimana,
Desember 2020 dan Desember 2021**
*Number of Civil Servants by Hierarchy and Sex in Kaimana
Regency, December 2020 and December 2021*

Pangkat/Golongan/Ruang Hierarchy	2020		
	Laki-laki Male	Perempuan Female	Jumlah Total
(1)	(2)	(3)	(4)
1. I/A (Juru Muda)	9	-	9
2. I/B (Juru Muda Tingkat I)	8	-	8
3. I/C (Juru)	13	1	14
4. I/D (Juru Tingkat I)	17	-	17
Golongan I/Range I	47	1	48
5. II/A (Pengatur Muda)	34	17	51
6. II/B (Pengatur Muda Tingkat I)	73	54	127
7. II/C (Pengatur)	89	73	162
8. II/D (Pengatur Tingkat I)	102	164	266
Golongan II/Range II	298	308	606
9. III/A (Penata Muda)	119	118	237
10. III/B (Penata Muda Tingkat I)	130	160	290
11. III/C (Penata)	153	212	365
12. III/D (Penata Tingkat I)	169	127	296
Golongan III/Range III	571	617	1 188
13. IV/A (Pembina)	112	82	194
14. IV/B (Pembina Tingkat I)	37	24	61
15. IV/C (Pembina Utama Muda)	16	4	20
16. IV/D (Pembina Utama Madya)	-	-	-
17. IV/E (Pembina Utama)	-	-	-
Golongan IV/Range IV	165	110	275
Jumlah/Total	1 081	1 036	2 117

Lanjutan Tabel/Continued Table 2.3.3

Pangkat/Golongan/Ruang Hierarchy	2021		
	Laki-laki Male	Perempuan Female	Jumlah Total
(1)	(5)	(6)	(7)
1. I/A (Juru Muda)	9	-	9
2. I/B (Juru Muda Tingkat I)	8	-	8
3. I/C (Juru)	13	-	13
4. I/D (Juru Tingkat I)	17	1	18
Golongan I/Range I	47	1	48
5. II/A (Pengatur Muda)	165	108	273
6. II/B (Pengatur Muda Tingkat I)	77	53	130
7. II/C (Pengatur)	129	152	281
8. II/D (Pengatur Tingkat I)	85	120	205
Golongan II/Range II	456	433	889
9. III/A (Penata Muda)	218	258	476
10. III/B (Penata Muda Tingkat I)	133	152	285
11. III/C (Penata)	162	200	362
12. III/D (Penata Tingkat I)	167	177	344
Golongan III/Range III	680	787	1 467
13. IV/A (Pembina)	122	73	195
14. IV/B (Pembina Tingkat I)	46	37	83
15. IV/C (Pembina Utama Muda)	18	7	25
16. IV/D (Pembina Utama Madya)	-	-	-
17. IV/E (Pembina Utama)	-	-	-
Golongan IV/Range IV	186	117	303
Jumlah/Total	1 369	1 338	2 707

Sumber/Source: Badan Kepegawaian Negara (BKN)/National Civil Service Agency

2.4 KEUANGAN PEMERINTAH GOVERNMENT FINANCE

Tabel 2.4.1 Realisasi Pendapatan Pemerintah Kabupaten Kaimana Menurut Jenis Pendapatan (rupiah), 2018–2021
Actual Kaimana Regency Government Revenues by Kind of Revenues (rupiahs), 2018–2021

Jenis Pendapatan/ <i>Kind of Revenues</i>	2018	2019
(1)	(2)	(3)
1. Pendapatan Asli Daerah (PAD)/<i>Regional Revenue</i>	40 589 189 654,71	30 093 836 325,43
1.1 Pajak Daerah/ <i>Regional Tax</i>	7 762 065 562,00	6 250 899 397,00
1.2 Retribusi Daerah/ <i>Regional Retribution</i>	7 751 619 555,00	6 987 595 289,00
1.3 Hasil Perusahaan Milik Daerah dan Pengelolaan Kekayaan Daerah yang Dipisahkan/ <i>Regional-Owned Company Revenue and Separated Management of Regional Wealth</i>	999 964 631,00	1 727 900 241,00
1.4 Lain-lain PAD yang Sah/ <i>Other Regional Revenue</i>	24 075 539 906,71	15 127 441 398,43
2. Dana Perimbangan/<i>Balance Funds</i>	709 499 382 724,00	762 805 876 348,00
2.1 Bagi Hasil Pajak/ <i>Tax Sharing Revenue</i>	11 483 499 581,00	10 414 439 568,00
2.2 Bagi Hasil Bukan Pajak/Sumber Daya Alam/ <i>Non-Tax Sharing Revenue/Natural Resources</i>	51 780 686 948,00	55 216 774 767,00
2.3 Dana Alokasi Umum/ <i>General Allocation Fund</i>	609 928 253 000,00	622 905 293 000,00
2.4 Dana Alokasi Khusus/ <i>Special Allocation Fund</i>	36 306 943 195,00	74 269 369 013,00
3. Lain-lain Pendapatan yang Sah/<i>Other Revenue</i>	252 054 799 763,00	348 844 552 167,00
3.1 Pendapatan Hibah/ <i>Grant</i>	0,00	9 165 470 756,00
3.2 Dana Darurat/ <i>Emergency Fund</i>	0,00	0,00
3.3 Dana Bagi Hasil Pajak dari Provinsi dan Pemerintah Daerah Lainnya/ <i>Tax Sharing Revenue from Provincial and Other Regional Governments</i>	7 881 899 423,00	12 543 315 993,00
3.4 Dana Penyesuaian dan Otonomi Khusus/ <i>Typical Adjustment and Autonomy Fund</i>	244 172 900 340,00	325 227 557 511,00
3.5 Bantuan Keuangan dari Provinsi atau Pemerintah Daerah Lainnya/ <i>Financial Assistance from Provincial or Other Regional Governments</i>	0,00	0,00
3.6 Lainnya/ <i>Others</i>	0,00	1 908 207 907,00
Jumlah/<i>Total</i>	1 002 143 372 141,71	1 141 744 264 840,43

Lanjutan Tabel/*Continued Table 2.4.1*

Jenis Pendapatan/ <i>Kind of Revenues</i>	2020	2021 ¹
(1)	(4)	(5)
1. Pendapatan Asli Daerah (PAD)/<i>Regional Revenue</i>	31 568 572 251,08	31 241 165 769,45
1.1 Pajak Daerah/ <i>Regional Tax</i>	4 082 270 162,00	5 585 927 290,00
1.2 Retribusi Daerah/ <i>Regional Retribution</i>	7 995 761 756,00	8 664 941 613,00
1.3 Hasil Perusahaan Milik Daerah dan Pengelolaan Kekayaan Daerah yang Dipisahkan/ <i>Regional-Owned Company Revenue and Separated Management of Regional Wealth</i>	0,00	2 278 222 167,00
1.4 Lain-lain PAD yang Sah/ <i>Other Regional Revenue</i>	19 490 540 333,08	14 712 074 699,45
2. Dana Perimbangan/<i>Balance Funds</i>	756 304 094 779,00	717 950 337 765,00
2.1 Bagi Hasil Pajak/ <i>Tax Sharing Revenue</i>	10 815 222 951,00	
2.2 Bagi Hasil Bukan Pajak/Sumber Daya Alam/ <i>Non-Tax Sharing Revenue/Natural Resources</i>	112 876 651 291,00	
2.3 Dana Alokasi Umum/ <i>General Allocation Fund</i>	573 211 465 000,00	
2.4 Dana Alokasi Khusus/ <i>Special Allocation Fund</i>	59 400 755 537,00	
3. Lain-lain Pendapatan yang Sah/<i>Other Revenue</i>	244 186 545 200,00	214 229 425 077,00
3.1 Pendapatan Hibah/ <i>Grant</i>	0,00	5 850 000,00
3.2 Dana Darurat/ <i>Emergency Fund</i>	0,00	0,00
3.3 Dana Bagi Hasil Pajak dari Provinsi dan Pemerintah Daerah Lainnya/ <i>Tax Sharing Revenue from Provincial and Other Regional Governments</i>	8 351 518 896,00	13 017 137 595,00
3.4 Dana Penyesuaian dan Otonomi Khusus/ <i>Typical Adjustment and Autonomy Fund</i>	235 835 026 304,00	193 411 119 800,00
3.5 Bantuan Keuangan dari Provinsi atau Pemerintah Daerah Lainnya/ <i>Financial Assistance from Provincial or Other Regional Governments</i>	0,00	0,00
3.6 Lainnya/ <i>Others</i>	0,00	7 795 317 682,00
Jumlah/<i>Total</i>	1 032 059 212 230,08	963 420 928 611,45

Catatan/*Note*: ¹ Data per 31 Desember 2021/*Data as of 2021 31st December*

Sumber/*Source*: Badan Pengelola Keuangan dan Aset Daerah Kabupaten Kaimana/*Financial and regional Assets Office of Kaimana Regency*

Tabel
Table 2.4.2

**Realisasi Belanja Pemerintah Kabupaten Kaimana
Menurut Jenis Belanja (rupiah), 2018–2021
Actual Kaimana Regency Government Expenditures by Kind
of Expenditures (rupiahs), 2018–2021**

Jenis Pendapatan Kind of Revenues	2018	2019
(1)	(2)	(3)
1. Belanja Tidak Langsung/Indirect Expenditures	427 725 667 255,00	448 672 556 645,00
1.1 Belanja Pegawai/Personnel Expenditures	202 880 018 202,00	218 202 561 915,00
1.2 Belanja Bunga/Interest Expenditures	0,00	0,00
1.3 Belanja Subsidi/Subsidies Expenditures	2 812 500 000,00	0,00
1.4 Belanja Hibah/Grant Expenditures	12 336 420 000,00	19 166 330 000,00
1.5 Belanja Bantuan Sosial/Social Aid Expenditures	67 525 937 253,00	46 538 673 299,00
1.6 Belanja Bagi Hasil/Sharing Fund Expenditure	0,00	0,00
1.7 Belanja Bantuan Keuangan/Financial Aids Expenditures	142 158 791 800,00	164 607 576 431,00
1.8 Belanja Bantuan Keuangan (OTSUS)/Financial Aids Expenditures (OTSUS)	0,00	0,00
1.9 Belanja Tidak Terduga/Unpredicted Expenditures	12 000 000,00	157 415 000,00
2. Belanja Langsung/Direct Expenditures	573 770 072 537,19	662 032 676 319,05
2.1 Belanja Pegawai/Personnel Expenditures	77 390 355 582,00	89 934 609 516,00
2.2 Belanja Barang dan Jasa/Goods and Services Expenditures	271 984 611 842,19	294 974 438 677,14
2.3 Belanja Modal/Capital Expenditure	224 395 105 113,00	277 123 628 125,91
Jumlah/Total	1 001 495 739 792,19	1 110 705 232 964,05

Lanjutan Tabel/Continued Table 2.4.2

Jenis Pendapatan Kind of Revenues	2020	2021 ¹
(1)	(4)	(5)
1. Belanja Tidak Langsung/Indirect Expenditures	456 983 387 443,00	410 220 842 170,00
1.1 Belanja Pegawai/Personnel Expenditures	202 206 293 366,00	211 622 009 901,00
1.2 Belanja Bunga/Interest Expenditures	0,00	0,00
1.3 Belanja Subsidi/Subsidies Expenditures	0,00	0,00
1.4 Belanja Hibah/Grant Expenditures	94 980 281 140,00	12 841 322 200,00
1.5 Belanja Bantuan Sosial/Social Aid Expenditures	21 895 453 500,00	22 347 519 500,00
1.6 Belanja Bagi Hasil/Sharing Fund Expenditure	0,00	0,00
1.7 Belanja Bantuan Keuangan/Financial Aids Expenditures	84 781 576 900,00	157 230 493 869,00
1.8 Belanja Bantuan Keuangan (OTSUS)/Financial Aids Expenditures (OTSUS)	0,00	0,00
1.9 Belanja Tidak Terduga/Unpredicted Expenditures	53 119 782 537,00	6 179 496 700,00
2. Belanja Langsung/Direct Expenditures	644 703 433 305,00	481 296 053 974,00
2.1 Belanja Pegawai/Personnel Expenditures	81 660 176 157,00	
2.2 Belanja Barang dan Jasa/Goods and Services Expenditures	224 083 654 675,00	256 906 059 944,00
2.3 Belanja Modal/Capital Expenditure	338 959 602 473,00	224 389 994 030,00
Jumlah/Total	1 101 686 820 748,00	891 516 896 144,00

Catatan/Note: ¹ Data per 31 Desember 2021/Data as of 2021 31st December

Sumber/Source: Badan Pengelola Keuangan dan Aset Daerah Kabupaten Kaimana/Financial and regional Assets Office of Kaimana Regency

Tabel 2.4.3 Target Pendapatan Pemerintah Kabupaten Kaimana Menurut Jenis Pendapatan (rupiah), 2018–2021
Table 2.4.3 Target Kaimana Regency Government Revenues by Kind of Revenues (rupiahs), 2018–2021

Jenis Pendapatan/Kind of Revenues	2018	2019
(1)	(2)	(3)
1. Pendapatan Asli Daerah (PAD)/Regional Revenue	28 538 898 572,00	30 602 199 722,00
1.1 Pajak Daerah/Regional Tax	6 281 434 485,00	5 609 781 110,00
1.2 Retribusi Daerah/Regional Retribution	5 582 774 000,00	7 394 901 000,00
1.3 Hasil Perusahaan Milik Daerah dan Pengelolaan Kekayaan Daerah yang Dipisahkan/Regional-Owned Company Revenue and Separated Management of Regional Wealth	999 964 631,00	1 727 900 241,00
1.4 Lain-lain PAD yang Sah/Other Regional Revenue	15 674 725 456,00	15 869 617 371,00
2. Dana Perimbangan/Balance Funds	673 786 167 048,00	785 902 375 112,00
2.1 Bagi Hasil Pajak/Tax Sharing Revenue	13 111 871 000,00	14 906 718 968,00
2.2 Bagi Hasil Bukan Pajak/Sumber Daya Alam/Non-Tax Sharing Revenue/Natural Resources	11 614 594 000,00	65 856 182 346,00
2.3 Dana Alokasi Umum/General Allocation Fund	609 928 253 000,00	622 905 293 000,00
2.4 Dana Alokasi Khusus/Special Allocation Fund	39 131 449 048,00	82 234 180 798,00
3. Lain-lain Pendapatan yang Sah/Other Revenue	261 134 644 930,00	290 483 359 908,00
3.1 Pendapatan Hibah/Grant	11 061 400 000,00	11 061 400 000,00
3.2 Dana Darurat/Emergency Fund	0,00	0,00
3.3 Dana Bagi Hasil Pajak dari Provinsi dan Pemerintah Daerah Lainnya/Tax Sharing Revenue from Provincial and Other Regional Governments	8 627 341 847,00	10 813 274 669,00
3.4 Dana Penyesuaian dan Otonomi Khusus/Typical Adjustment and Autonomy Fund	241 445 903 083,00	268 608 685 239,00
3.5 Bantuan Keuangan dari Provinsi atau Pemerintah Daerah Lainnya/Financial Assistance from Provincial or Other Regional Governments	0,00	0,00
3.6 Lainnya/Others	0,00	0,00
Jumlah/Total	963 459 710 550,00	1 106 987 934 742,00

Lanjutan Tabel/*Continued Table 2.4.3*

Jenis Pendapatan/ <i>Kind of Revenues</i>	2020	2021 ¹
(1)	(4)	(5)
1. Pendapatan Asli Daerah (PAD)/<i>Regional Revenue</i>	32 358 062 698,00	26 433 548 178,00
1.1 Pajak Daerah/ <i>Regional Tax</i>	4 764 104 024,00	6 055 852 100,00
1.2 Retribusi Daerah/ <i>Regional Retribution</i>	8 415 975 000,00	9 468 200 000,00
1.3 Hasil Perusahaan Milik Daerah dan Pengelolaan Kekayaan Daerah yang Dipisahkan/ <i>Regional-Owned Company Revenue and Separated Management of Regional Wealth</i>	1 960 141 689,00	2 278 222 167,00
1.4 Lain-lain PAD yang Sah/ <i>Other Regional Revenue</i>	17 217 841 985,00	8 631 273 911,00
2. Dana Perimbangan/<i>Balance Funds</i>	726 815 434 565,00	707 996 456 810,00
2.1 Bagi Hasil Pajak/ <i>Tax Sharing Revenue</i>	11 747 111 069,00	
2.2 Bagi Hasil Bukan Pajak/Sumber Daya Alam/ <i>Non-Tax Sharing Revenue/Natural Resources</i>	73 844 964 496,00	
2.3 Dana Alokasi Umum/ <i>General Allocation Fund</i>	574 547 299 000,00	
2.4 Dana Alokasi Khusus/ <i>Special Allocation Fund</i>	66 676 060 000,00	
3. Lain-lain Pendapatan yang Sah/<i>Other Revenue</i>	358 523 781 249,00	261 886 856 858,00
3.1 Pendapatan Hibah/ <i>Grant</i>	11 061 400 000,00	0,00
3.2 Dana Darurat/ <i>Emergency Fund</i>	0,00	0,00
3.3 Dana Bagi Hasil Pajak dari Provinsi dan Pemerintah Daerah Lainnya/ <i>Tax Sharing Revenue from Provincial and Other Regional Governments</i>	7 233 273 522,00	10 204 630 533,00
3.4 Dana Penyesuaian dan Otonomi Khusus/ <i>Typical Adjustment and Autonomy Fund</i>	321 329 107 727,00	207 794 085 676,00
3.5 Bantuan Keuangan dari Provinsi atau Pemerintah Daerah Lainnya/ <i>Financial Assistance from Provincial or Other Regional Governments</i>	18 900 000 000,00	19 900 000 000,00
3.6 Lainnya/ <i>Others</i>	0,00	23 988 140 649,00
Jumlah/<i>Total</i>	1 117 697 278 512,00	996 316 861 846,00

Catatan/*Note*: ¹ Data per 31 Desember 2021/*Data as of 2021 31st December*Sumber/*Source*: Badan Pengelola Keuangan dan Aset Daerah Kabupaten Kaimana/*Financial and regional Assets Office of Kaimana Regency*

Tabel
Table 2.4.4**Target Belanja Pemerintah Kabupaten Kaimana Menurut Jenis Belanja (rupiah), 2018–2021**
Target Kaimana Regency Government Expenditures by Kind of Expenditures (rupiahs), 2018–2021

Jenis Pendapatan Kind of Revenues	2018	2019
(1)	(2)	(3)
1. Belanja Tidak Langsung/Indirect Expenditures	453 431 493 210,52	488 252 750 270,39
1.1 Belanja Pegawai/Personnel Expenditures	220 140 804 346,52	240 638 164 269,39
1.2 Belanja Bunga/Interest Expenditures	0,00	0,00
1.3 Belanja Subsidi/Subsidies Expenditures	2 812 500 000,00	0,00
1.4 Belanja Hibah/Grant Expenditures	12 970 420 000,00	27 936 719 000,00
1.5 Belanja Bantuan Sosial/Social Aid Expenditures	74 713 976 864,00	53 432 097 570,00
1.6 Belanja Bagi Hasil/Sharing Fund Expenditure	0,00	0,00
1.7 Belanja Bantuan Keuangan/Financial Aids Expenditures	142 293 792 000,00	165 745 769 431,00
1.8 Belanja Bantuan Keuangan (OTSUS)/Financial Aids Expenditures (OTSUS)	0,00	0,00
1.9 Belanja Tidak Terduga/Unpredicted Expenditures	500 000 000,00	500 000 000,00
2. Belanja Langsung/Direct Expenditures	655 493 844 664,00	755 693 943 245,65
2.1 Belanja Pegawai/Personnel Expenditures	86 917 023 840,00	92 646 850 860,00
2.2 Belanja Barang dan Jasa/Goods and Services Expenditures	311 488 536 790,00	347 090 953 893,65
2.3 Belanja Modal/Capital Expenditure	257 088 284 034,00	315 956 138 492,00
Jumlah/Total	1 108 925 337 874,52	1 243 946 693 516,04

Lanjutan Tabel/*Continued Table 2.4.4*

Jenis Pendapatan <i>Kind of Revenues</i>	2020	2021 ¹
(1)	(4)	(5)
1. Belanja Tidak Langsung/<i>Indirect Expenditures</i>	582 653 925 862,22	518 288 711 328,00
1.1 Belanja Pegawai/ <i>Personnel Expenditures</i>	209 764 210 622,22	281 655 084 565,00
1.2 Belanja Bunga/ <i>Interest Expenditures</i>	0,00	0,00
1.3 Belanja Subsidi/ <i>Subsidies Expenditures</i>	0,00	0,00
1.4 Belanja Hibah/ <i>Grant Expenditures</i>	105 279 275 940,00	23 216 834 000,00
1.5 Belanja Bantuan Sosial/ <i>Social Aid Expenditures</i>	24 586 504 000,00	23 331 304 000,00
1.6 Belanja Bagi Hasil/ <i>Sharing Fund Expenditure</i>	0,00	0,00
1.7 Belanja Bantuan Keuangan/ <i>Financial Aids Expenditures</i>	183 023 935 300,00	183 256 797 069,00
1.8 Belanja Bantuan Keuangan (OTSUS)/ <i>Financial Aids Expenditures (OTSUS)</i>	0,00	0,00
1.9 Belanja Tidak Terduga/ <i>Unpredicted Expenditures</i>	60 000 000 000,00	6 828 691 694,00
2. Belanja Langsung/<i>Direct Expenditures</i>	712 247 688 678,00	580 444 589 737,00
2.1 Belanja Pegawai/ <i>Personnel Expenditures</i>	94 135 225 260,00	
2.2 Belanja Barang dan Jasa/ <i>Goods and Services Expenditures</i>	265 845 887 164,00	329 655 611 981,00
2.3 Belanja Modal/ <i>Capital Expenditure</i>	352 266 576 254,00	250 788 977 756,00
Jumlah/<i>Total</i>	1 294 901 614 540,22	1 098 733 301 065,00

Catatan/*Note*: ¹ Data per 31 Desember 2021/*Data as of 2021 31st December*

Sumber/*Source*: Badan Pengelola Keuangan dan Aset Daerah Kabupaten Kaimana/*Financial and regional Assets Office of Kaimana Regency*

<https://kaimanakab.bps.go.id>



PENDUDUK DAN KETENAGAKERJAAN

Ketenagakerjaan di Kabupaten Kaimana, 2021

Presentase Bekerja

96,77

Presentase
Angkatan Kerja

75,65



Jumlah **Penduduk Usia Kerja** di Kaimana adalah **45.180**

Terdiri dari **Angkatan Kerja** sebanyak **34.178**
dan **Bukan Angkatan Kerja** sebanyak **11.002**



PENJELASAN TEKNIS

TECHNICAL NOTES

1. Salah satu sumber data kependudukan adalah sensus penduduk yang dilaksanakan setiap sepuluh tahun sekali. Sensus penduduk telah dilaksanakan sebanyak tujuh kali sejak Indonesia merdeka, yaitu tahun 1961, 1971, 1980, 1990, 2000, 2010, dan 2020.

Keenam sensus penduduk sebelumnya dilaksanakan dengan menggunakan metode tradisional, yaitu mencatat setiap penduduk dari rumah ke rumah. Pertama kalinya dalam sejarah sensus penduduk di Indonesia, Sensus Penduduk 2020 (SP2020) menggunakan metode kombinasi yaitu dengan memanfaatkan data Administrasi Kependudukan (Admnduk) dari Direktorat Jenderal Kependudukan dan Pencatatan Sipil (Ditjen Dukcapil) Kementerian Dalam Negeri (Kemendagri) sebagai data dasar pelaksanaan SP2020. Hal ini dirancang dan dilaksanakan sebagai upaya untuk mewujudkan "SATU DATA KEPENDUDUKAN INDONESIA".

SP2020 mencakup seluruh penduduk yang tinggal di wilayah teritorial Indonesia, mencakup Warga Negara Indonesia (WNI) dan Warga Negara Asing (WNA) yang telah menetap atau

1. *One of the sources of demographic data is population census, which is conducted every ten years. Population Census has been conducted seven times since Indonesia's independence: 1961, 1971, 1980, 1990, 2000, 2010, and 2020.*

The previous six population censuses were carried out using the traditional method, canvassing each person door-to-door. For the first time in the history of the population census in Indonesia, the 2020 Population Census (PC2020) used a combined method, that is utilizing Population Administration data managed by the Directorate General of Population and Civil Registration of the Ministry of Home Affairs as the basic data for the population census. This is designed and implemented as an effort to realize "ONE INDONESIAN POPULATION DATA".

PC2020 covered all residents who live in Indonesia's territory, including Indonesian citizens (WNI) and foreign citizens (WNA) who have stayed or plan to stay in Indonesian territory for at least one

berencana menetap di wilayah Indonesia selama minimal satu tahun. WNI yang dicakup juga termasuk mereka yang berada di luar negeri, yaitu Anggota Korps Diplomatik Republik Indonesia beserta keluarganya di luar negeri dan Anggota TNI/POLRI beserta keluarganya yang sedang melakukan misi perdamaian di luar negeri.

Untuk tahun yang tidak dilaksanakan sensus penduduk, data kependudukan diperoleh dari hasil proyeksi penduduk. Proyeksi penduduk merupakan suatu perhitungan ilmiah yang didasarkan pada asumsi dari komponen-komponen perubahan penduduk, yaitu kelahiran, kematian, dan migrasi (migrasi internasional dan migrasi risen antar provinsi). Proyeksi penduduk interim 2020-2023 dihitung menggunakan data dasar penduduk hasil perapihan umur dari data Administrasi Kependudukan dan SP2020 dengan menggunakan asumsi Angka Kelahiran Total sejak tahun 2020 konstan 2,1 (sesuai Proyeksi Survei Penduduk antar Sensus (SUPAS) 2015-2045), Angka Kematian Bayi (AKB) meneruskan hasil Proyeksi SUPAS 2015-2045, dan pola migrasi 2020 sama dengan pola migrasi hasil SUPAS 2015.

year. The Indonesian citizens who are covered also include those who are abroad, namely members of the Diplomatic Corps of the Republic of Indonesia and their families abroad and members of the TNI/POLRI and their families who are carrying out Peacekeeping Missions abroad.

For the periods besides the census year, population projection is applied to estimate population for those years. The population projection is an estimation based on the demographic components, such as birth, death, and migration (international migration and recent migration). The interim population projection for 2020-2023 is calculated from the single age smoothed combined from Population Administration Data and the 2020 Population Census. It uses the assumption that the Total Fertility Rate (TFR) since 2020 is constant at 2.1 (according to the population projection of 2015-2045 Intercensal Population Survey (SUPAS)), Infant Mortality Rate (IMR) continues the results of the 2015-2045 SUPAS Projection, and the 2020 migration pattern is the same as the pattern of migration in SUPAS2015 results.

Dalam publikasi ini, data yang disajikan merupakan hasil SP2020 (September), dan hasil proyeksi penduduk interim 2020-2023 (pertengahan tahun/Juni).

2. Penduduk Indonesia adalah semua orang yang berdomisili di wilayah teritorial Indonesia, mencakup Warga Negara Indonesia (WNI) dan Warga Negara Asing (WNA) yang telah menetap selama satu tahun atau lebih atau berencana menetap di wilayah Indonesia selama minimal satu tahun. Pada sensus sebelumnya referensi waktu dalam konsep kependudukan adalah enam bulan. Perubahan ini didasari oleh UU No. 24 Tahun 2013 tentang Perubahan atas UU No. 23 Tahun 2006 tentang Administrasi Kependudukan pada Pasal 15.
 3. Laju pertumbuhan penduduk per tahun adalah angka yang menunjukkan rata-rata tingkat pertambahan penduduk per tahun dalam jangka waktu tertentu. Angka ini dinyatakan sebagai persentase dari penduduk dasar. Metode penghitungan laju pertumbuhan penduduk yang digunakan oleh BPS adalah metode geometrik.
 4. Kepadatan penduduk adalah ukuran persebaran penduduk yang menunjukkan jumlah penduduk untuk setiap kilometer persegi luas wilayah.
 5. Rasio jenis kelamin adalah
2. *The data presented in this publication are the PC2020 results (September) and the result of interim population projection 2020-2023 (midyear/June).*
The population of Indonesia are all people who live in Indonesia's territory, including Indonesian citizens and foreign citizens who have lived for one year or more or plan to stay in Indonesia territory for at least one year. In the previous census the time reference in the population concept was six months. This change is based on Law no.24 of 2013 concerning Amendments to Law no. 23 of 2006 concerning Population Administration in Article 15.
 3. *Annual population growth rate is a number that shows the average rate of population growth per year in a certain period. This rate is a percentage of the basic population. The method used by Statistics Indonesia is the geometric method.*
 4. *Population density is a measure of the distribution of the population which shows the total population for each square kilometer of area.*
 5. *Sex ratio is the ratio between*

perbandingan antara jumlah penduduk laki-laki dan jumlah penduduk perempuan pada suatu daerah dan waktu tertentu, yang biasanya dinyatakan dalam banyaknya penduduk laki-laki per 100 perempuan.

6. Distribusi penduduk adalah pola persebaran penduduk di suatu wilayah, baik berdasarkan batas-batas geografis maupun berdasarkan batas-batas administrasi pemerintahan.
7. Rumah Tangga adalah seseorang atau sekelompok orang yang mendiami sebagian atau seluruh bangunan fisik/sensus, dan biasanya tinggal bersama serta pengelolaan makan dari satu dapur.
8. Anggota Rumah Tangga adalah semua orang yang biasanya bertempat tinggal di suatu rumah tangga, baik yang berada di rumah pada waktu pencacahan maupun yang sementara tidak ada.
9. Rata-rata Anggota Rumah Tangga adalah angka yang menunjukkan rata-rata jumlah anggota rumah tangga per rumah tangga.
10. Sumber utama data ketenagakerjaan adalah Survei Angkatan Kerja Nasional (Sakernas). Survei ini khusus dirancang untuk mengumpulkan informasi/data ketenagakerjaan. Pada beberapa survei sebelumnya, pengumpulan data ketenagakerjaan dipadukan

total male population and female population in a certain area and at a certain time, which is usually stated in the number of male residents per 100 females.

6. *Population distribution is the pattern of population distribution in an area, either by geographic boundaries or by government administrative boundaries.*
7. *Household is an individual or a group of people living in a physical/census building unit or part of it and usually commit on a common provision for food and other essentials of living.*
8. *Household member is a person who usually lives in a household regardless of their location at the time of enumeration.*
9. *Average household size is the average number of household members per household.*
10. *The main source of employment data is the National Labour Force Survey (Sakernas). This survey is specifically designed to collect information on employment statistics. On some previous survey, collecting employment data are integrated into other activities, such as National Socioeconomic Survey*

dalam kegiatan lainnya, seperti Survei Sosial Ekonomi Nasional (Susenas), Sensus Penduduk (SP), dan Survei Penduduk Antar Sensus (SUPAS). Sakernas pertama kali diselenggarakan pada tahun 1976, kemudian dilanjutkan pada tahun 1977 dan 1978. Pada tahun 1986-1993, Sakernas diselenggarakan secara triwulanan di seluruh propinsi di Indonesia, baru sejak tahun 1994 hingga 2001, Sakernas dilaksanakan secara tahunan yaitu setiap bulan Agustus. Sejak tahun 2002-2004, di samping Sakernas tahunan dilakukan pula Sakernas Triwulanan. Sakernas Triwulanan ini dimaksudkan untuk memantau indikator ketenagakerjaan secara dini di Indonesia, yang mengacu pada KILM (the Key Indicators of the Labour Market) yang direkomendasikan oleh ILO (the International Labour Organization). Sejak tahun 2005 Sakernas dilaksanakan pengumpulan datanya secara semesteran pada bulan Februari (semester I) dan Agustus (semester II).

11. Sejak Sakernas 2001, konsep status pekerjaan dan pengangguran mengalami perluasan dan penyempurnaan. Status pekerjaan yang pada Sakernas 2000 hanya 5 kategori, mulai tahun 2001 ditambahkan kategori baru yaitu pekerja bebas di pertanian dan pekerja

(Susenas), *Population Census (SP), and Intercensal Population Survey (SUPAS)*. *Sakernas was first conducted in 1976, followed in 1977 and 1978. In 1986 to 1993, Sakernas held on a quarterly basis in all provinces in Indonesia, then from 1994 to 2001, NLFS conducted on an annual basis ie every August. Since 2002-2004, in addition to the annual Sakernas done anyway Sakernas Quarterly. Quarterly Sakernas is intended to monitor early indicators of employment in Indonesia, which refers to the KILM (The Key Indicators of the Labour Market) recommended by ILO (the International Labour Organization). Since 2005 Sakernas data collection conducted biannually in February (the first half) and August (the second half).*

11. *Since 2001 Sakernas, the concept of employment status and unemployment was revised. The employment status, previously covered only 5 categories, but since 2001 two new categories of casual employee both in agriculture and in non agriculture sectors have been added. To adapt the*

bebas di non pertanian. Selain itu, dalam rangka menyesuaikan dengan konsep ILO, konsep pengangguran terbuka diperluas yaitu di samping mencakup penduduk yang aktif mencari pekerjaan, mencakup pula kelompok penduduk yang sedang mempersiapkan usaha/ pekerjaan baru, dan kelompok penduduk yang tidak mencari pekerjaan, karena merasa tidak mungkin mendapatkan pekerjaan serta kelompok penduduk yang tidak aktif mencari pekerjaan dengan alasan sudah mempunyai pekerjaan tetapi belum mulai bekerja.

12. Hasil Sakernas semester I (Februari 2010) disajikan hanya sampai tingkat provinsi. Selanjutnya pada Sakernas semester II (Agustus 2010) disajikan sampai tingkat kabupaten/ kota, karena jumlah sampel yang besar. Inflation factor yang digunakan dalam penghitungan angka hasil Sakernas didasarkan pada total penduduk Indonesia dirinci menurut kelompok umur, provinsi dan daerah perkotaan dan pedesaan hasil proyeksi penduduk.
13. Bekerja adalah melakukan pekerjaan dengan maksud memperoleh atau membantu memperoleh pendapatan atau keuntungan dan lamanya bekerja paling sedikit satu jam secara terus menerus dalam seminggu

ILO concept, the concept of open unemployment was also extended. Open unemployment now covers population who were looking for work, population who were establishing a new business/firm/ establishment, discouraged job seekers, and those who were not actively looking for work with the reason of already having job but not starting to work.

12. *The result of Sakernas for the first semester (February) of 2010 was presented at the province level, but the result of Sakernas for the second semester (August 2010) was published up to regency/ municipality level. The inflation factor was calculated on the basis of total population categorised by age group, province, and region (urban and rural).*
13. *Working means activity intended to earn income by doing work or helping to do work at least one hour continuously during the reference week (including unpaid family workers).*

- yang lalu (termasuk pekerja keluarga tanpa upah).
14. Penduduk usia kerja adalah penduduk yang berumur 15 tahun ke atas.
 15. Angkatan Kerja adalah penduduk usia kerja yang bekerja atau mempunyai pekerjaan namun sementara tidak bekerja dan pengangguran.
 16. Bukan Angkatan Kerja adalah penduduk usia kerja yang selama seminggu yang lalu hanya bersekolah, mengurus rumah tangga atau lainnya, serta tidak melakukan suatu kegiatan yang dapat dimasukkan dalam kategori bekerja.
 17. Lapangan usaha adalah bidang kegiatan dari pekerjaan/tempat bekerja di mana seseorang bekerja. Klasifikasi lapangan usaha mengikuti Klasifikasi Baku Lapangan Usaha Indonesia (KBLI) dalam 1 digit.
 18. Status pekerjaan adalah kedudukan seseorang dalam unit usaha/kegiatan dalam melakukan pekerjaan.
 19. Tingkat Partisipasi Angkatan Kerja adalah perbandingan antara jumlah angkatan kerja terhadap jumlah penduduk usia kerja.
 20. Jumlah jam kerja seluruhnya adalah jumlah jam kerja yang digunakan untuk bekerja (tidak termasuk jam kerja istirahat resmi dan jam kerja yang digunakan untuk hal-hal di luar pekerjaan).
 21. Berusaha sendiri tanpa dibantu
14. *Working age population is persons of 15 years and over.*
 15. *Labor Force are the population of working age who work or have a job but were temporarily absent from work and unemployment.*
 16. *Non Labor Force are the population of working age who for the past week only in school, taking care of the household or the other, and does not perform an activity that can be included in the category of work.*
 17. *Industry is field of a person's activity or establishment. The classification of industries follows the Indonesia Standard Industrial Classification (KBLI) in one digit.*
 18. *Employment status is the status of a person at his place of work or establishment where he was employed.*
 19. *Labor Force Participation Rate is the ratio between the total work force of working age population.*
 20. *Total working hours is the total hours spent by an employee to perform all jobs (excluding the time used for other activities which are not classified as work).*
 21. *Own-account worker is a person*

orang lain adalah bekerja atau berusaha dengan menanggung risiko secara ekonomis, yaitu dengan tidak kembalinya ongkos produksi yang telah dikeluarkan dalam rangka usahanya tersebut, serta tidak menggunakan pekerja dibayar maupun pekerja tak dibayar, termasuk yang sifat pekerjaannya memerlukan teknologi atau keahlian khusus.

22. Berusaha dibantu buruh tidak tetap/buruh tidak dibayar adalah bekerja atau berusaha atas risiko sendiri, dan menggunakan buruh/pekerja tak dibayar dan atau buruh/pekerja tidak tetap.
23. Berusaha dibantu buruh tetap/buruh dibayar adalah berusaha atas risiko sendiri dan mempekerjakan paling sedikit satu orang buruh/pekerja tetap yang dibayar.
24. Buruh/karyawan/pegawai adalah seseorang yang bekerja pada orang lain atau instansi/kantor/perusahaan secara tetap dengan menerima upah/gaji baik berupa uang maupun barang. Buruh yang tidak mempunyai majikan tetap, tidak digolongkan sebagai buruh/karyawan, tetapi sebagai pekerja bebas. Seseorang dianggap memiliki (satu) majikan (orang/rumah tangga) yang sama dalam sebulan terakhir, khusus pada sektor bangunan batasannya tiga bulan. Apabila majikannya instansi/lembaga, boleh lebih dari satu.

who works at his own risk without assisted by paid per mount worker or unpaid worker include technical job or skill job.

22. *Employer assisted by temporary workers/unpaid worker is a person who works at his own risk and assisted by temporary worker/unpaid worker.*
23. *Employer assisted by permanent workers/paid workers is a person who does his business at her/his own risk at least one assisted by paid permanent worker.*
24. *Employee is a person who work permanently for other people or institution/office/company and gains some money/cash or goods as wage/ salary. Labor who have no permanent employer is not categorized as a laborer/worker/employee but casual worker. A laborers in general is considered to have a permanent employer if he has the same employer during the past month, particularly for building construction sector is 3 months. If the employer is an institution, more than 1 (one) employer is allowed.*

25. Pekerja bebas adalah seseorang yang bekerja pada orang lain/ majikan/institusi yang tidak tetap (lebih dari 1 majikan dalam sebulan terakhir) di usaha pertanian baik berupa usaha rumah tangga maupun bukan usaha rumah tangga, ataupun di nonpertanian atas dasar balas jasa dengan menerima upah atau imbalan baik berupa uang maupun barang, dan baik dengan sistem pembayaran harian maupun borongan.
26. Pekerja tak dibayar adalah seseorang yang bekerja membantu usaha untuk memperoleh penghasilan/keuntungan yang dilakukan oleh salah seorang anggota rumah tangga atau bukan anggota rumah tangga tanpa mendapat upah/gaji baik berupa uang maupun barang.
27. Tingkat Pengangguran Terbuka adalah perbandingan antara jumlah pengangguran terbuka terhadap jumlah angkatan kerja.
28. Pengangguran Terbuka adalah penduduk usia kerja yang sedang mempersiapkan usaha atau yang telah bekerja tapi dalam seminggu yang lalu sementara tidak bekerja, misal karena sakit, cuti, dan sebagainya.
29. Mencari pekerjaan adalah mereka yang tidak mempunyai pekerjaan, tetapi sedang mencari pekerjaan selama seminggu yang lalu.
30. Merasa tidak mungkin
25. *Casual employee is a person who does not work permanently for other people/employer/ institution (more than 1 employer during the last 1 month) in agricultural sector, either home industry or not home industry, or in non-agricultural sector based on remuneration paid with money or goods, and based on daily or contact payment system.*
26. *Unpaid worker is a person who intended to work without pay, either with money or good, in an establishment run by other members of the family, relative or neighbour.*
27. *Unemployment rate is the ratio between the number of open unemployment to total labor force.*
28. *Unemployment is the population of working age who are preparing the business or who have worked but a week ago while it does not work, eg due to illness, vacation, and so forth.*
29. *Looking for a job are those who are not employed, but looking for work during the past week.*
30. *Hopeless of job is the reason for*

mendapatkan pekerjaan adalah alasan bagi mereka yang berkali-kali mencari pekerjaan tetapi tidak berhasil mendapatkan pekerjaan sehingga merasa tidak mungkin mendapat pekerjaan yang diinginkan. Atau mereka yang merasa karena keadaan situasi/kondisi/iklim/musim menyebabkan tidak mungkin mendapatkan pekerjaan yang diinginkan.

31. Sudah diterima bekerja, tapi belum mulai bekerja adalah mereka yang tidak mencari pekerjaan/mempersiapkan usaha karena sudah diterima bekerja, tapi pada saat pencacahan belum mulai bekerja.

those who repeatedly look for a job but could not get a job so thought it is impossible to get the desired job. Or those who think the situation/condition/climate/season has made it impossible to get the desired job.

31. *Already accepted for a job, but have not started the work are those who are not looking for a job/ prepare the business because they have been accepted for a job, but at the time of enumeration not yet working.*

**3.1 PENDUDUK
POPULATION**

Tabel 3.1.1 Penduduk, Laju Pertumbuhan Penduduk, Distribusi Persentase Penduduk, Kepadatan Penduduk, Rasio Jenis Kelamin Penduduk Menurut Distrik di Kabupaten Kaimana, 2020 dan 2021
Population, Population Growth Rate, Percentage Distribution of Population, Population Density, and Sex Ratio by Subdistrict in Kaimana Regency, 2020 and 2021

Distrik Subdistrict	Penduduk Population		Laju Pertumbuhan Penduduk per Tahun Annual Population Growth Rate (%)	
	2020 ¹	2021 ²	2010-2020 ³	2020-2021 ⁴
(1)	(2)	(3)	(4)	(5)
Buruway	4 178	4 213	1,73	0,63
Teluk Arguni	5 022	5 066	3,47	0,66
Teluk Arguni Bawah	3 013	3 040	2,29	0,67
Kaimana	43 251	43 800	3,74	0,95
Kambrau	2 218	2 238	0,01	0,68
Teluk Etna	3 049	3 067	-0,18	0,44
Yamor	1 525	1 533	-2,20	0,39
Kabupaten Kaimana	62 256	62 957	2,92	0,84

Lanjutan Tabel/*Continued Table 3.1.1*

Distrik Subdistrict	Persentase Penduduk Percentage of Total Population		Kepadatan Penduduk (per km ²) ⁵ Population Density per sq.km	
	2020 ¹	2021 ²	2020 ¹	2021 ²
(1)	(6)	(7)	(8)	(9)
Buruway	6,71	6,69	1,58	1,59
Teluk Arguni	8,07	8,05	1,67	1,68
Teluk Arguni Bawah	4,84	4,83	1,51	1,53
Kaimana	69,47	69,57	20,64	20,91
Kambrau	3,56	3,55	2,94	2,96
Teluk Etna	4,90	4,87	0,73	0,73
Yamor	2,45	2,43	0,40	0,40
Kabupaten Kaimana	100,00	100,00	3,37	3,40

Lanjutan Tabel/*Continued Table 3.1.1*

Distrik Subdistrict	Rasio Jenis Kelamin Population Sex Ratio	
	2020 ¹	2021 ²
(1)	(10)	(11)
Buruway	115,25	116,94
Teluk Arguni	112,80	114,30
Teluk Arguni Bawah	103,58	104,85
Kaimana	108,27	107,83
Kambrau	117,66	118,13
Teluk Etna	112,92	112,40
Yamor	148,37	147,66
Kabupaten Kaimana	110,23	110,18

Catatan/Note: ¹ Hasil Sensus Penduduk (SP) 2020 (September)/*The Result of 2020 Population Census (September)*
² Hasil Proyeksi Penduduk Interim 2020–2023 (Pertengahan tahun/Juni)/*The result of Interim Population Projection 2020–2023 (mid year/June)*
³ Laju pertumbuhan penduduk dihitung berdasarkan penduduk tahun 2010 (Mei) dibandingkan dengan penduduk tahun 2020 (September)/*The growth rate refers to the change of the population in 2010 (May) to the population in 2020 (September)*
⁴ Laju pertumbuhan penduduk dihitung berdasarkan penduduk tahun 2020 (September) dibandingkan dengan penduduk tahun 2021 (Juni)/*The growth rate refers to the change of the population in 2020 (September) to the population in 2021 (June)*
⁵ Luas provinsi berdasarkan Peraturan Menteri Dalam Negeri Nomor 72 Tahun 2019 tanggal 25 Oktober 2019/*Province area Based on Minister of Home Affairs Regulation Number 72/2019, October 25th, 2019*

Sumber/Source: BPS dan Kementerian Dalam Negeri/BPS-Statistics Indonesia and Ministry of Home Affairs

Tabel 3.1.2 **Jumlah Penduduk Menurut Kelompok Umur dan Jenis Kelamin di Kabupaten Kaimana, 2021**
Table 3.1.2 **Population by Age Group and Sex in Kaimana Regency, 2021**

Kelompok Umur Age Group	Jenis Kelamin/Sex		
	Laki-Laki Male	Perempuan Female	Jumlah Total
(1)	(2)	(3)	(4)
0–4	2 728	2 662	5 390
5–9	2 858	2 705	5 563
10–14	3 430	3 211	6 641
15–19	3 591	3 196	6 787
20–24	3 181	2 747	5 928
25–29	2 794	2 560	5 354
30–34	2 808	2 551	5 359
35–39	2 616	2 559	5 175
40–44	2 345	2 124	4 469
45–49	2 129	1 824	3 953
50–54	1 620	1 449	3 069
55–59	1 254	980	2 234
60–64	779	626	1 405
65–69	477	398	875
70–74	237	223	460
75+	156	139	295
Kabupaten Kaimana	33 003	29 954	62 957

Catatan/Note: Hasil Proyeksi Penduduk Interim 2020–2023 (Pertengahan tahun/Juni) | *The result of Interim Population Projection 2020–2023 (mid year/June)*

Sumber/Source: BPS/BPS-Statistics Indonesia

**3.2 KETENAGAKERJAAN
EMPLOYMENT**

Tabel 3.2.1 Jumlah Penduduk Berumur 15 Tahun Keatas Menurut Jenis Kegiatan Selama Seminggu yang Lalu dan Jenis Kelamin di Kabupaten Kaimana, 2021
Population Aged 15 Years and Over by Type of Activity During The Previous Week and Sex in Kaimana Regency, 2021

Kegiatan Utama <i>Main Activity</i>	Jenis Kelamin/Sex		
	Laki-Laki <i>Male</i>	Perempuan <i>Female</i>	Jumlah <i>Total</i>
(1)	(2)	(3)	(4)
I. Angkatan Kerja/<i>Economically Active</i>	20 482	13 696	34 178
1. Bekerja/ <i>Working</i>	19 617	13 458	33 075
2. Pengangguran Terbuka/ <i>Unemployment</i>	865	238	1 103
II. Bukan Angkatan Kerja/ <i>Economically Inactive</i>	4 294	6 708	11 002
1. Sekolah/ <i>Attending School</i>	800	933	1 733
2. Mengurus Rumah Tangga/ <i>Housekeeping</i>	1 103	4 833	5 936
3. Lainnya/ <i>Others</i>	2 391	942	3 333
Jumlah/<i>Total</i>	24 776	20 404	45 180

Sumber/*Source*: BPS, Survei Angkatan Kerja Nasional (Sakernas) Agustus/BPS-Statistics Indonesia, August National Labor Force Survey

Tabel
Table 3.2.2

Penduduk Berumur 15 Tahun ke Atas Menurut Pendidikan Tertinggi yang Ditamatkan dan Jenis Kegiatan Selama Seminggu yang Lalu di Kabupaten Kaimana, 2021
Population 15 Years of Age and Over by Educational Attainment and Type of Activity During the Previous Week in Kaimana Regency, 2021

Pendidikan Tertinggi yang Ditamatkan ¹ <i>Educational Attainment¹</i>	Angkatan Kerja/ <i>Economically Active</i>			Persentase Bekerja terhadap Angkatan Kerja <i>Percentage of Working to Economically Active</i>
	Bekerja <i>Working</i>	Pengangguran ² <i>Unemployment²</i>	Jumlah Angkatan Kerja <i>Total of Economically Active</i>	
(1)	(2)	(3)	(4)	(5)
0	12 800	256	13 056	98,04
1	5 354	251	5 605	95,52
2	9 617	398	10 015	96,03
3	5 304	198	5 502	96,40
Jumlah/Total	33 075	1 103	34 178	96,77

Lanjutan Tabel/*Continued Table 3.2.2*

Pendidikan Tertinggi yang Ditamatkan ¹ <i>Educational Attainment¹</i>	Bukan Angkatan Kerja <i>Not Economically Active</i>	Jumlah Total	Persentase Angkatan Kerja terhadap Penduduk Usia Kerja <i>Percentage of Economically Active to Working Age Population</i>
(1)	(6)	(7)	(8)
0	3 909	16 965	76,96
1	3 435	9 040	62,00
2	2 687	12 702	78,85
3	971	6 473	85,00
Jumlah/Total	11 002	45 180	75,65

Catatan/Note: ¹ 0. ≤ Sekolah Dasar (SD)/≤ *Primary School*
 1. Sekolah Menengah Pertama/*Junior High School*
 2. Sekolah Menengah Atas/*Senior High School*
 3. Perguruan Tinggi/*Collage*
² 1. Mencari pekerjaan/*Looking for work*
 2. Mempersiapkan usaha/*Establishing a new business/firm*
 3. Merasa tidak mungkin mendapat pekerjaan/*Hopeless of job*
 4. Sudah punya pekerjaan tetapi belum mulai bekerja/*Have a job in future start*

Sumber/Source: BPS, Survei Angkatan Kerja Nasional (Sakernas) Agustus/BPS-Statistics Indonesia, August National Labor Force Survey

Tabel
Table 3.2.3

Penduduk Berumur 15 Tahun Ke Atas yang Bekerja Selama Seminggu yang Lalu Menurut Status Pekerjaan Utama dan Jenis Kelamin di Kabupaten Kaimana, 2021
Population 15 Years of Age and Over who Worked During The Previous Week by Main Employment Status and Sex in Kaimana Regency, 2021

Status Pekerjaan Utama <i>Main Employment Status</i>	Laki-Laki <i>Male</i>	Perempuan <i>Female</i>	Jumlah <i>Total</i>
(1)	(2)	(3)	(4)
Berusaha sendiri <i>Own account worker</i>	5 999	3 175	9 174
Berusaha dibantu buruh tidak tetap/buruh tidak dibayar <i>Employer assisted by temporary worker/unpaid worker</i>	3 932	1 418	5 350
Berusaha dibantu buruh tetap/buruh dibayar <i>Employer assisted by permanent worker/paid worker</i>	770	58	828
Buruh/Karyawan/Pegawai/ <i>Employee</i>	6 142	3 780	9 922
Pekerja bebas <i>Casual worker</i>	755	33	788
Pekerja keluarga/tak dibayar <i>Family worker/unpaid worker</i>	2 019	4 994	7 013
Jumlah/Total	19 617	13 458	33 075

Sumber/Source: BPS, Survei Angkatan Kerja Nasional (Sakernas) Agustus/BPS-Statistics Indonesia, August National Labor Force Survey

Tabel
Table 3.2.4

Jumlah Penduduk Berumur 15 Tahun Keatas yang Bekerja Selama Seminggu yang Lalu Menurut Kelompok Umur dan Jenis Kelamin di Kabupaten Kaimana, 2021
Population Aged 15 Years and Over Who Worked During the Previous Week by Age Group and Sex in Kaimana Regency, 2021

Kelompok Umur <i>Age Group</i>	Jenis Kelamin <i>Sex</i>		Jumlah <i>Total</i>
	Laki-Laki <i>Male</i>	Perempuan <i>Female</i>	
(1)	(2)	(3)	(4)
15-19	1 023	620	1 643
20-24	1 996	1 708	3 704
25-29	2 703	1 934	4 637
30-34	3 260	2 017	5 277
35-39	2 984	1 975	4 959
40-44	2 489	962	3 451
45-49	1 886	2 071	3 957
50-54	1 123	956	2 079
55-59	1 001	546	1 547
60+	1 152	669	1 821
Jumlah/Total	19 617	13 458	33 075

Sumber/Source: BPS, Survei Angkatan Kerja Nasional (Sakernas) Agustus/BPS-Statistics Indonesia, August National Labor Force Survey

Tabel
Table 3.2.5

Jumlah Penduduk Berumur 15 Tahun Ke Atas yang Bekerja Selama Seminggu yang Lalu Menurut Lapangan Pekerjaan Utama (17 Sektor) dan Jenis Kelamin di Kabupaten Kaimana, 2021
Population Aged 15 Years and Over Who Worked During the Previous Week by Main Industry (17 Sector) and Sex in Kaimana Regency, 2021

Lapangan Pekerjaan Utama <i>Main Industry*</i>	Jenis Kelamin <i>Sex</i>		Jumlah <i>Total</i>
	Laki-Laki <i>Male</i>	Perempuan <i>Female</i>	
(1)	(2)	(3)	(4)
A	9 472	5 568	15 040
B	94	100	194
C	477	394	871
D	19	-	19
E	161	-	161
F	766	-	766
G	2 269	3 234	5 503
H	1 761	186	1 947
I	82	288	370
J	-	30	30
K	121	42	163
L	29	42	71
M,N	198	147	345
O	2 914	1 463	4 377
P	199	649	848
Q	221	751	972
R,S,T,U	834	564	1 398
Jumlah/Total	19 617	13 458	33 075

Lanjutan Tabel/*Continued Table* 3.2.5

Keterangan/Note :

*)

- A Pertanian, Kehutanan dan Perikanan/Agriculture, Forestry and Fishing
- B Pertambangan dan Penggalian/Mining and Quarrying
- C Industri Pengolahan/Manufacturing
- D Pengadaan Listrik dan Gas/Electricity and Gas
- E Pengadaan Air, Pengelolaan Sampah, Limbah dan Daur Ulang/Water Supply, Sewerage, Waste Management and Remediation Activities
- F Konstruksi/Construction
- G Perdagangan Besar & Eceran; Reparasi & Perawatan Mobil & Sepeda Motor/Wholesale and Retail Trade; Repair of Motor Vehicles and Motorcycles
- H Transportasi dan Pergudangan/Transportation and Storage
- I Penyediaan Akomodasi dan Makan Minum/Accommodation and Food Service Activities
- J Informasi dan Komunikasi/Information and Communication
- K Jasa keuangan dan Asuransi/Financial and Insurance Activities
- L Real Estat/Real Estate Activities
- M,N Jasa Perusahaan/Business Activities
- O Administrasi Pemerintahan, Pertahanan & Jaminan Sosial Wajib/Public Administration and Defence, Compulsory Social Security
- P Jasa Pendidikan/Education
- Q Jasa Kesehatan dan Kegiatan Sosial/Human Health and Social Work Activities
- R,S,T,U Jasa Lainnya/Other Services Activities

Sumber/Source: BPS, Survei Angkatan Kerja Nasional (Sakernas) Agustus/BPS-Statistics Indonesia, August National Labor Force Survey

Tabel
Table 3.2.6

Jumlah Penduduk Berumur 15 Tahun Ke Atas yang Bekerja Selama Seminggu yang Lalu Menurut Jumlah Jam Kerja Pada Pekerjaan Utama dan Jenis Kelamin di Kabupaten Kaimana, 2021
Population Aged 15 Years and Over Who Worked During the Previous Week by Number of Working Hours on Main Industry and Sex in Kaimana Regency, 2021

Jumlah Jam Kerja Pada Pekerjaan Utama (Jam) <i>Total Working Hours on Main Industry (hours)</i>	Jenis Kelamin <i>Sex</i>		Jumlah <i>Total</i>
	Laki-Laki <i>Male</i>	Perempuan <i>Female</i>	
(1)	(2)	(3)	(4)
0 ¹	2 063	812	2 875
1-14	1 286	2 830	4 116
15-24	3 277	3 181	6 458
25-34	2 783	2 567	5 350
35-40	2 840	1 123	3 963
41+	7 368	2 945	10 313
Jumlah/Total	19 617	13 458	33 075

Keterangan/Note: ¹ Sementara tidak bekerja/*Temporarily out of Work*

Sumber/Source: BPS, Survei Angkatan Kerja Nasional (Sakernas) Agustus/BPS-Statistics Indonesia, August National Labor Force Survey

Tabel
Table 3.2.7

Jumlah Penduduk Berumur 15 Tahun Ke Atas yang Bekerja Selama Seminggu yang Lalu Menurut Jumlah Jam Kerja Seluruhnya dan Jenis Kelamin di Kabupaten Kaimana, 2021
Population Aged 15 Years and Over Who Worked During the Previous Week by Total Working Hours and Sex in Kaimana Regency, 2021

Jumlah Jam Kerja Seluruhnya (Jam) <i>Total Working Hours (hours)</i>	Jenis Kelamin <i>Sex</i>		Jumlah <i>Total</i>
	Laki-Laki <i>Male</i>	Perempuan <i>Female</i>	
(1)	(2)	(3)	(4)
0 ¹	2 063	812	2 875
1-14	1 043	2 691	3 734
15-24	3 031	3 022	6 053
25-34	2 688	2 632	5 320
35-40	2 620	1 218	3 838
41+	8 172	3 083	11 255
Jumlah/Total	19 617	13 458	33 075

Keterangan/Note: ¹ Sementara tidak bekerja/*Temporarily out of Work*

Sumber/Source: BPS, Survei Angkatan Kerja Nasional (Sakernas) Agustus/BPS-Statistics Indonesia, August National Labor Force Survey

Tabel
Table 3.2.8**Pencari Kerja dan Penempatannya di Kabupaten Kaimana pada Keadaan Akhir Tahun, 2020 dan 2021**
Job Seeker and Their Placed in Kaimana Regency in the End of Year, 2020 and 2021

Pencari Kerja dan Penempatannya <i>Job Seeker and Their Placed</i>	2020			
	15-29 Tahun <i>Year</i>		30-54 Tahun <i>Year</i>	
	Laki-Laki <i>Male</i>	Perempuan <i>Female</i>	Laki-Laki <i>Male</i>	Perempuan <i>Female</i>
(1)	(2)	(3)	(4)	(5)
1 Pencari Kerja yang Belum Ditempatkan Tahun Lalu <i>Unsettled Job Applicant Last Year</i>	1 087	1 598	457	578
2 Pencari Kerja yang Terdaftar Tahun Ini <i>Job Applicant Registered This Year</i>	27	23	-	-
3 Pencari Kerja yang Ditempatkan <i>Job Applicant That Placed</i>	-	-	-	-
4 Pencari Kerja yang Dihapus Tahun Ini <i>Job Applicant Eliminate This Year</i>	-	-	-	-
5 Pencari Kerja yang Belum Ditempatkan Akhir Tahun Ini <i>Job Applicant Not Yet Placed in The End of The Year</i>	1 114	1 621	457	578

Lanjutan Tabel/*Continued Table* 3.2.8

Pencari Kerja dan Penempatannya <i>Job Seeker and Their Placed</i>	2020			
	55+ Tahun <i>Year</i>		Jumlah <i>Total</i>	
	Laki-Laki <i>Male</i>	Perempuan <i>Female</i>	Laki-Laki <i>Male</i>	Perempuan <i>Female</i>
(1)	(6)	(7)	(8)	(9)
1 Pencari Kerja yang Belum Ditempatkan Tahun Lalu <i>Unsettled Job Applicant Last Year</i>	-	-	1 544	2 176
2 Pencari Kerja yang Terdaftar Tahun Ini <i>Job Applicant Registered This Year</i>	-	-	27	23
3 Pencari Kerja yang Ditempatkan <i>Job Applicant That Placed</i>	-	-	-	-
4 Pencari Kerja yang Dihapus Tahun Ini <i>Job Applicant Eliminate This Year</i>	-	-	-	-
5 Pencari Kerja yang Belum Ditempatkan Akhir Tahun Ini <i>Job Applicant Not Yet Placed in The End of The Year</i>	-	-	1 571	2 199

Lanjutan Tabel/Continued Table 3.2.8

Pencari Kerja dan Penempatannya <i>Job Seeker and Their Placed</i>	2021			
	15-29 Tahun <i>Year</i>		30-54 Tahun <i>Year</i>	
	Laki-Laki <i>Male</i>	Perempuan <i>Female</i>	Laki-Laki <i>Male</i>	Perempuan <i>Female</i>
(1)	(10)	(11)	(12)	(13)
1 Pencari Kerja yang Belum Ditempatkan Tahun Lalu <i>Unsettled Job Applicant Last Year</i>	1 114	1 621	457	578
2 Pencari Kerja yang Terdaftar Tahun Ini <i>Job Applicant Registered This Year</i>	31	44	23	7
3 Pencari Kerja yang Ditempatkan <i>Job Applicant That Placed</i>	-	-	-	-
4 Pencari Kerja yang Dihapus Tahun Ini <i>Job Applicant Eliminate This Year</i>	647	1 127	403	541
5 Pencari Kerja yang Belum Ditempatkan Akhir Tahun Ini <i>Job Applicant Not Yet Placed in The End of The Year</i>	470	538	77	44

Lanjutan Tabel/*Continued Table* 3.2.8

Pencari Kerja dan Penempatannya <i>Job Seeker and Their Placed</i>	2021			
	55+ Tahun <i>Year</i>		Jumlah <i>Total</i>	
	Laki-Laki <i>Male</i>	Perempuan <i>Female</i>	Laki-Laki <i>Male</i>	Perempuan <i>Female</i>
(1)	(14)	(15)	(16)	(17)
1 Pencari Kerja yang Belum Ditempatkan Tahun Lalu <i>Unsettled Job Applicant Last Year</i>	-	-	1 571	2 199
2 Pencari Kerja yang Terdaftar Tahun Ini <i>Job Applicant Registered This Year</i>	-	-	54	51
3 Pencari Kerja yang Ditempatkan <i>Job Applicant That Placed</i>	-	-	-	-
4 Pencari Kerja yang Dihapus Tahun Ini <i>Job Applicant Eliminate This Year</i>	-	-	1 050	1 668
5 Pencari Kerja yang Belum Ditempatkan Akhir Tahun Ini <i>Job Applicant Not Yet Placed in The End of The Year</i>	-	-	547	582

Sumber/*Source*: Dinas Penanaman Modal, Pelayanan Terpadu Satu Pintu dan Tenaga Kerja Kabupaten Kaimana/*Investment, One-stop Integrated Service and Labor Office of Kaimana Regency*

<https://kaimanakab.bps.go.id>

4

SOSIAL DAN KESEJAHTERAAN RAKYAT

Keberadaan Fasilitas Kesehatan di Kabupaten Kaimana, Tahun 2021



RUMAH SAKIT



PUSKESMAS



RUMAH SAKIT BERSALIN



PUSTU



POLIKLINIK



APOTEK

Sarana Kesehatan yang hampir ditemui di setiap kampung/kelurahan adalah *PUSTU*
Jumlah kampung/kelurahan yang memiliki Sarana Kesehatan *PUSTU* sebanyak 59

PENJELASAN TEKNIS

1. Sekolah adalah lembaga pendidikan formal yang dimulai dari pendidikan dasar, menengah, dan tinggi yang berdasarkan kurikulum Departemen Pendidikan Nasional, termasuk Madrasah Ibtidaiyah (MI), Madrasah Tsanawiyah (MTs), dan Madrasah Aliyah (MA).
2. Tidak/belum pernah sekolah adalah mereka yang tidak pernah atau belum pernah terdaftar/aktif mengikuti pendidikan di suatu jenjang pendidikan formal.
3. Masih bersekolah adalah mereka yang terdaftar dan aktif mengikuti pendidikan di suatu jenjang pendidikan formal. Bagi mahasiswa yang sedang cuti dianggap masih bersekolah.
4. Tidak bersekolah lagi adalah mereka yang pernah terdaftar dan aktif mengikuti pendidikan di suatu jenjang pendidikan formal, tetapi pada saat pencacahan tidak lagi terdaftar dan tidak aktif mengikuti pendidikan.
5. Tamat sekolah adalah menyelesaikan pelajaran yang ditandai dengan lulus ujian akhir pada kelas atau tingkat terakhir suatu jenjang pendidikan di sekolah negeri maupun swasta dengan mendapatkan tanda tamat belajar/ijazah. Seseorang yang belum mengikuti pelajaran pada kelas tertinggi tetapi telah mengikuti ujian akhir dan lulus

TECHNICAL NOTES

1. *The school is an institution of formal education starting from elementary, middle, and high based on the curriculum of the National Education Ministry, including the Islamic Elementary School (MI), Islamic Junior High School (MTs), and Madrasah Aliyah (MA).*
2. *No schooling are those who have never or have never registered/active follow education in a formal education.*
3. *Still in school are those listed and actively take part in education in a formal education. For students who are on leave are considered still in school.*
4. *Not attending school anymore are those who never enrolled and actively take part in education in a formal education, but at the time of enumeration is no longer enrolled and did not actively participate in education.*
5. *Completed particular level of education is someone who has completed particular level of education in private or public school and accepting graduation certificate. Someone who has never attended the highest grade but passed the final exam is considered as completed particular level of education.*

- dianggap tamat sekolah.
6. Jalur Pendidikan di Indonesia terdiri atas 1) pendidikan formal, 2) pendidikan nonformal, dan 3) pendidikan informal yang ketiganya dapat saling melengkapi dan memperkaya (Undang-Undang No. 20 Tahun 2013 tentang Sistem Pendidikan Nasional).
 7. Jenjang Pendidikan Formal terdiri atas pendidikan dasar, pendidikan menengah, dan pendidikan tinggi. Jenis pendidikan yang diajarkan mencakup pendidikan umum, kejuruan, akademik, profesi, vokasi, keagamaan, dan khusus.
 - a. Pendidikan Dasar berbentuk Sekolah Dasar (SD) dan Madrasah Ibtidaiyah (MI) atau bentuk lain yang sederajat.
 - b. Sekolah Menengah Pertama (SMP) dan Madrasah Tsanawiyah (MTs), atau bentuk lain yang sederajat.
 - c. Pendidikan Menengah berbentuk Sekolah Menengah Atas (SMA), Madrasah Aliyah (MA), Sekolah Menengah Kejuruan (SMK), dan Madrasah Aliyah Kejuruan (MAK), atau bentuk lain yang sederajat.
 - d. Pendidikan Tinggi merupakan jenjang pendidikan setelah pendidikan menengah yang mencakup program
6. *The Education System in Indonesia consists of 1) a formal education, 2) non-formal education, and 3) informal education that all three can be complementary and enriching (Law No. 20 Year 2013 about The National Education System).*
 7. *The Formal Education Level consists of primary education, secondary education, and high education. The kind of education that taught consists of general education, vocational, academic, professional, religious, and specific education.*
 - a. *The Primary Education consists of Elementary School and Islamic Elementary School or other equivalent forms.*
 - b. *Junior High School and MTs, or other equivalent forms.*
 - c. *The Secondary Education consists of the senior high school, MA, Vocational School, and Vocational Madrasah Aliyah, or other equivalent forms.*
 - d. *The High Education consists of the education level after the secondary education that consists of diplomas, bachelor, master, specialist,*

pendidikan diploma, sarjana, magister, spesialis, dan doktor yang diselenggarakan oleh perguruan tinggi. Perguruan tinggi dapat berbentuk akademi, politeknik, sekolah tinggi, institut, atau universitas.

and doctoral degrees that are held by the college. The colleges can be academy, polytechnic, high school, institute, or university.

8. Rumah Sakit adalah tempat pemeriksaan dan perawatan kesehatan, biasanya berada di bawah pengawasan dokter/tenaga medis.
 9. Rumah Sakit Bersalin adalah rumah sakit khusus untuk persalinan, dilengkapi pelayanan spesialis pemeriksaan kehamilan, persalinan, rawat inap dan rawat jalan ibu dan anak yang berada di bawah pengawasan dokter spesialis kandungan.
 10. Rumah Bersalin adalah sarana pelayanan kesehatan dengan izin sebagai rumah bersalin, dilengkapi pelayanan pemeriksaan kehamilan, persalinan serta pemeriksaan ibu dan anak yang berada di bawah pengawasan bidan senior.
 11. Poliklinik adalah sarana kesehatan yang dipakai untuk pelayanan berobat jalan, biasanya berada di bawah pengawasan dokter/tenaga medis.
 12. Puskesmas (Pusat Kesehatan Masyarakat) adalah unit pelayanan kesehatan milik pemerintah yang bertanggungjawab terhadap pelayanan kesehatan masyarakat
8. *Hospital is a place of examinations and medical care, usually under the supervision of doctors/medical staff.*
 9. *Maternity Hospital is a specialized hospital for childbirth, has specialist inspection service to pregnancy, childbirth, hospitalization and outpatient for mothers and children that is under the supervision of an obstetrician.*
 10. *Maternity House is health care facility with a license as a maternity house, equipped with prenatal care, childbirth and examination of mothers and children which is under the supervision of a senior midwife.*
 11. *Polyclinic is a health facility in which to get outpatient services, usually under the control of doctor/medical personnel.*
 12. *Puskesmas (Community Health Center) is a government-owned health service units responsible for public health services in a region.*

- di suatu wilayah.
13. Puskesmas Pembantu (Pustu) yaitu unit pelayanan kesehatan masyarakat yang membantu kegiatan Puskesmas di sebagian wilayah kerja.
 14. Pos Pelayanan Terpadu (Posyandu) adalah unit pelayanan kesehatan, baik yang dikelola pemerintah maupun kelompok masyarakat yang memberikan pelayanan kesehatan anak, khususnya balita.
 15. Apotek adalah suatu tempat tertentu yang digunakan untuk melakukan pekerjaan kefarmasian, dan penyaluran/ penjualan obat atau bahan farmasi dan perbekalan kesehatan lainnya kepada masyarakat yang dikelola oleh tenaga apoteker (Peraturan Menteri Kesehatan RI No. 1332 Tahun 2002 Tentang Perubahan Atas Peraturan Menteri Kesehatan RI No. 922/MENKES/PER/X/1993 Tentang Ketentuan dan Tata Cara Pemberian Izin Apotek).
 16. Tenaga Kesehatan adalah setiap orang yang memiliki pengetahuan dan atau keterampilan bidang kesehatan dan melakukan upaya kesehatan untuk masyarakat umum baik secara langsung maupun tidak langsung, mencakup dokter, dokter gigi, bidan, perawat, mantri kesehatan, dukun bayi, dsb.
 17. Tenaga Medis adalah profesi medis, biasanya anggota layanan medis darurat, yang terutama menyediakan perawatan gawat
 13. *Health Center Assistant (Pustu) is a public health service units that help PHC activities in some work areas.*
 14. *Integrated Service Post (Posyandu) is a unit of health services, either managed by government and community groups who provide health services to children, especially toddlers.*
 15. *Pharmacy is a specific place that is used for pharmaceutical jobs, and distribution/sale of drugs/ pharmaceuticals and other medical supplies to people that are administered by trained pharmacist (Regulation of the Minister of Health of Indonesia Number 1332 Year 2002 about the Changes of Regulation of the Minister of Health of Indonesia Number 922/MENKES/PER/X/1993 about Pro-vision and Procedures for Administration of Licensed Pharmacies).*
 16. *Health Professional is any person who has knowledge or skills in health and make efforts for public health either directly or indirectly, include doctors, dentists, midwives, nurses, health technician, shaman, etc.*
 17. *Medical Personnel are the medical profession, usually members of the emergency medical services, which mainly provides emergency and*

darurat dan trauma lanjut prarumah sakit. Menurut UU Tahun 1964 No. 18 Tentang Wajib Kerja Tenaga Para Medis maka tenaga paramedis dimaksud tenaga kesehatan Sarjana Muda, menengah dan rendah, antara lain di bidang farmasi, bidang kebidanan, bidang perawatan, bidang kesehatan masyarakat, dan bidang-bidang kesehatan lain.

18. Tenaga Keperawatan adalah seseorang yang telah menyelesaikan Pendidikan keperawatan yang memenuhi syarat serta berwenang untuk memberikan pelayanan keperawatan yang bertanggung jawab untuk meningkatkan kesehatan, pencegahan penyakit dan pelayanan penderita sakit.
 19. Tenaga Kebidanan adalah seseorang yang telah mengikuti program pendidikan bidan yang diakui dan telah lulus dari pendidikan tersebut, serta memenuhi kualifikasi untuk didaftarkan dan atau memiliki izin yang sah untuk melakukan praktik bidan.
 20. Bencana alam adalah bencana yang diakibatkan oleh peristiwa atau serangkaian peristiwa yang disebabkan oleh alam antara lain berupa gempa bumi, tsunami, gunung meletus, banjir, banjir bandang, kekeringan, angin topan, dan tanah longsor.
 - a. Banjir adalah peristiwa
- trauma care about pre - hospital. According to Law No. 1964 18 On Compul so ry Labour Force paramedics, paramedics referred to health personnel Bachelor, medium and low, ie in the field of pharmacy, obstetrics, nursing, public health and other health fields.*
18. *Nursing Personnel is a governmentowned health care unit responsible for public health services to districts, some districts, or urban villages. Based on a schedule, PHC teams can perform Mobile Health Center activity to certain places within their working area, to bring services to the community.*
 19. *Midwifery Personnel is someone who has followed the midwife recognized educational program and have graduated from the school, as well as meet the qualifications to be registered and or have a legal license to practice midwifer.*
 20. *Natural disasters are disasters caused by events or a series of events caused by nature such as earthquakes, tsunamis, volcanic eruptions, floods, flash floods, droughts, hurricanes, and landslides.*
 - a. *Flooding is a sinking event due to increased water volume.*

terbenamnya daratan karena volume air yang meningkat. Banjir dapat terjadi karena luapan air yang berlebihan di suatu tempat akibat hujan besar, luapan air sungai atau pecahnya bendungan air.

- b. Gempa bumi adalah getaran atau guncangan yang terjadi di permukaan bumi yang disebabkan oleh tumbukan antar lempeng bumi, patahan aktif, aktivitas gunung api, atau runtuhannya batuan.
 - c. Tanah longsor adalah salah satu jenis gerakan massa tanah atau batuan, ataupun percampuran keduanya, menuruni atau keluar lereng akibat terganggunya kestabilan tanah atau batuan penyusun lereng.
21. Tempat peribadatan adalah sebuah tempat yang digunakan oleh umat beragama untuk beribadah menurut ajaran agama atau kepercayaannya masing-masing.
 22. Rohaniawan adalah istilah umum yang terus-menerus dipakai dan dipergunakan untuk menggambarkan kedudukan kepemimpinan resmi dalam suatu agama tertentu.
 23. Ibadah Haji adalah rukun Islam kelima yang merupakan kewajiban sekali seumur hidup bagi setiap orang Islam yang mampu menunaikannya.

Flooding can occur due to excessive water overflow in a place due to heavy rain, river overflowing or water dam bursts.

- b. *Earthquakes are vibrations or shocks that occur on the surface of the earth caused by collisions between the earth's plates, active faults, volcanic activity, or rock collapse.*
 - c. *Landslide is one type of mass or rock mass movement, or a mixture of both, down or out of the slope due to the disruption of the stability of the soil or rocks making up the slope.*
21. *Place of worship is a place used by religious people to worship according to the teachings of his religion or belief.*
 22. *The spiritual leader is a general term that is constantly used and is used to describe a formal leadership position in a particular religion.*
 23. *Hajj is the fifth pillar of Islam which is an once obligation in a lifetime for every Muslim who is able to accomplish it.*

24. Penyelenggaraan Ibadah Haji adalah rangkaian kegiatan pengelolaan pelaksanaan Ibadah Haji yang meliputi pembinaan, pelayanan, dan perlindungan Jemaah Haji.
25. Jemaah Haji adalah Warga Negara Indonesia yang beragama Islam dan telah mendaftarkan diri untuk menunaikan Ibadah Haji sesuai dengan persyaratan yang ditetapkan.
26. Penyandang cacat adalah orang yang mengalami kecacatan sehingga terganggu/terhambat dalam melakukan suatu kegiatan sebagaimana layaknya.
- Tunanetra adalah kondisi seseorang yang mengalami gangguan atau hambatan dalam indra penglihatannya.
 - Tunarungu-wicara (tuli-bisu) adalah ketidakmampuan seseorang untuk mendengarkan suara dan berbicara. Seseorang menjadi bisu umumnya disebabkan karena tuli.
 - Tunadaksa (cacat tubuh) adalah kelainan pada tulang, otot, atau sendi anggota gerak dan tubuh, serta kelumpuhan/ketidaklengkapan anggota gerak/tulang sehingga menimbulkan gangguan gerak.
27. Karang Taruna adalah lembaga kemasyarakatan yang merupakan wadah pengembangan
24. *The hajj management is a series of management of Hajj activities that includes coaching, services, and protection of pilgrims.*
25. *Hajj pilgrims are Indonesian citizens who are Muslims and have signed up to perform the Hajj in accordance with the requirements set.*
26. *Persons with disabilities are people who have disabilities so that they are disrupted/obstructed in carrying out an activity as appropriate.*
- Blind is a condition of someone who has interference or obstacles in their sense of sight.*
 - Deaf-speech (deaf-mute) is the inability of a person to listen to the voice and speak. A person becomes mute generally due to deafness.*
 - Tunadaksa (disability of the body) is an abnormality in the bones, muscles, or joints of the limbs and body, as well as paralysis/incompleteness of the limbs/bones, causing movement disorders.*
27. *Karang Taruna is a social institution which is a place for developing young people who grow and*

generasi muda yang tumbuh dan berkembang atas dasar kesadaran dan rasa tanggung jawab sosial dari, oleh, dan untuk masyarakat terutama generasi muda di wilayah desa/kelurahan atau komunitas adat sederajat dan terutama bergerak di bidang usaha kesejahteraan sosial, yang secara fungsional dibina dan dikembangkan oleh Departemen Sosial.

28. Penduduk Miskin adalah penduduk yang memiliki rata-rata pengeluaran perkapita perbulan dibawah garis kemiskinan.

29. Konsep Garis Kemiskinan:

a. Garis Kemiskinan (GK) merupakan penjumlahan dari Garis Kemiskinan Makanan (GKM) dan Garis Kemiskinan Non Makanan (GKNM). Penduduk yang memiliki rata-rata pengeluaran perkapita per bulan dibawah Garis Kemiskinan dikategorikan sebagai penduduk miskin.

b. Garis Kemiskinan Makanan (GKM) merupakan nilai pengeluaran kebutuhan minimum makanan yang disetarakan dengan 2100 kilokalori perkapita perhari. Paket komoditi kebutuhan dasar makanan diwakili oleh 52 jenis komoditi (padi-padian, umbi-umbian, ikan, daging, telur dan susu, sayuran, kacang-kacangan,

develop on the basis of awareness and sense of social responsibility from, by, and for the community, especially the younger generation in rural/urban areas or indigenous communities, and especially is engaged in the business of social welfare, which is functionally fostered and developed by the Ministry of Social Affairs.

28. *Poor people are people who have an average monthly expenditure per capita below the poverty line.*

29. *Poverty Line Concept:*

a. *The Poverty Line (PL) is the sum of the Food Poverty Line (FPL) and the Non-Food Poverty Line (NFPL). People who have an average expenditure per capita per month below the poverty line are categorized as poor.*

b. *Food Poverty Line (FPL) is the value of minimum food expenditure, which is equivalent to 2100 kilocalories per capita per day. Commodity packages for basic food needs are represented by 52 types of commodities (grains, tubers, fish, meat, eggs and milk, vegetables, nuts, fruits, oils and fats, etc.).*

- buah-buahan, minyak dan lemak, dll).
- c. Garis Kemiskinan Non Makanan (GKNM) adalah kebutuhan minimum untuk perumahan, sandang, pendidikan dan kesehatan. Paket komoditi kebutuhan dasar non makanan diwakili oleh 51 jenis komoditi di perkotaan dan 47 jenis komoditi di pedesaan.
30. Indeks Kedalaman Kemiskinan merupakan ukuran rata-rata kesenjangan pengeluaran masing-masing penduduk miskin terhadap garis kemiskinan. Semakin tinggi nilai indeks, semakin jauh rata-rata pengeluaran penduduk dari garis kemiskinan.
31. Indeks Keparahan Kemiskinan memberikan gambaran mengenai penyebaran pengeluaran diantara penduduk miskin. Semakin tinggi nilai indeks, semakin tinggi ketimpangan pengeluaran diantara penduduk miskin.
32. Peristiwa tindak pidana yang dilaporkan ialah setiap peristiwa yang diterima kepolisian dari laporan masyarakat, atau peristiwa dimana pelakunya tertangkap tangan oleh kepolisian.
- c. *The Non-Food Poverty Line (NFPL) is the minimum need for housing, clothing, education and health. Commodity packages for non-food basic needs are represented by 51 types of commodities in urban areas and 47 types of commodities in rural areas.*
30. *The Poverty Gap Index is a measure of the average expenditure gap of each poor person against the poverty line. The higher the index value, the further away the population's average expenditure is from the poverty line.*
31. *The Poverty Severity Index provides an overview of the distribution of expenditure among the poor. The higher the index value, the higher the expenditure inequality among the poor.*
32. *Reported crime incidence includes all criminal cases reported and received by police office, and all crimes caught by police.*

4.1 PENDIDIKAN EDUCATION

Tabel
Table 4.1.1

Jumlah Sekolah, Guru, dan Murid Taman Kanak-Kanak (TK) di Bawah Kementerian Pendidikan dan Kebudayaan Menurut Distrik di Kabupaten Kaimana, 2020/2021 dan 2021/2022
Number of Schools, Teachers, and Pupils in Kindergarten Under The Ministry of Education and Culture by Subdistrict in Kaimana Regency, 2020/2021 and 2021/2022

Distrik Subdistrict	Sekolah/Schools					
	Negeri/Public		Swasta/Private		Jumlah/Total	
	2020/2021	2021/2022	2020/2021	2021/2022	2020/2021	2021/2022
(1)	(2)	(3)	(4)	(5)	(6)	(7)
Buruway	2	2	-	-	2	2
Teluk Arguni	-	-	1	1	1	1
Teluk Arguni Bawah	-	-	-	-	-	-
Kaimana	2	2	8	8	10	10
Kambrau	1	1	-	-	1	1
Teluk Etna	1	-	1	1	2	1
Yamor	-	-	-	-	-	-
Kabupaten Kaimana	6	5	10	10	16	15

Lanjutan Tabel/*Continued Table* 4.1.1

Distrik Subdistrict	Guru ¹ /Teachers ¹					
	Negeri/Public		Swasta/Private		Jumlah/Total	
	2020/2021	2021/2022	2020/2021	2021/2022	2020/2021	2021/2022
(1)	(8)	(9)	(10)	(11)	(12)	(13)
Buruway	4	4	-	-	4	4
Teluk Arguni	-	-	1	1	1	1
Teluk Arguni Bawah	-	-	-	-	-	-
Kaimana	14	13	45	41	59	54
Kambrau	3	4	-	-	3	4
Teluk Etna	2	-	2	2	4	2
Yamor	-	-	-	-	-	-
Kabupaten Kaimana	23	21	48	44	71	65

Lanjutan Tabel/*Continued Table* 4.1.1

Distrik Subdistrict	Murid/Pupils					
	Negeri/Public		Swasta/Private		Jumlah/Total	
	2020/2021	2021/2022	2020/2021	2021/2022	2020/2021	2021/2022
(1)	(14)	(15)	(16)	(17)	(18)	(19)
Buruway	71	81	-	-	71	81
Teluk Arguni	-	-	32	23	32	23
Teluk Arguni Bawah	-	-	-	-	-	-
Kaimana	165	178	474	485	639	663
Kambrau	38	37	-	-	38	37
Teluk Etna	26	26	13	5	39	5
Yamor	-	-	-	-	-	-
Kabupaten Kaimana	300	296	519	513	819	809

Catatan/Note: ¹ Jumlah guru termasuk kepala sekolah dan guru/The total of teachers including headmaster and teacher
 Sumber/Source: Kementerian Pendidikan, Kebudayaan, Riset, dan Teknologi, Sistem Data Pokok Pendidikan, data semester ganjil 2021/Ministry of Education, Culture, Research, and Technology, Basic Education Data System, odd semester 2021

Tabel
Table 4.1.2

Jumlah Sekolah, Guru, dan Murid Raudatul Athfal (RA) di Bawah Kementerian Agama Menurut Distrik di Kabupaten Kaimana, 2020/2021 dan 2021/2022
Number of Schools, Teachers, and Pupils in Raudatul Athfal (RA) Under The Ministry of Religious Affairs by Subdistrict in Kaimana Regency, 2020/2021 and 2021/2022

Distrik Subdistrict	Sekolah/Schools		Guru/Teachers		Murid/Pupils	
	2020/2021	2021/2022	2020/2021	2021/2022	2020/2021	2021/2022
(1)	(2)	(3)	(4)	(5)	(6)	(7)
Buruway	-	-	-	-	-	-
Teluk Arguni	-	-	-	-	-	-
Teluk Arguni Bawah	-	-	-	-	-	-
Kaimana	1	1	3	3	38	36
Kambrau	-	-	-	-	-	-
Teluk Etna	-	-	-	-	-	-
Yamor	-	-	-	-	-	-
Kabupaten Kaimana	1	1	3	3	38	36

Catatan/Note: Seluruh Raudatul Athfal (RA) berstatus swasta/*All Raudatul Athfal (RA) are private*

Sumber/Source: Kementerian Agama, EMIS, Data Semester Ganjil/*Ministry of Religious Affairs, EMIS, Odd Semester Data*

Tabel
Table 4.1.3

Jumlah Sekolah, Guru, dan Murid Sekolah Dasar (SD) di Bawah Kementerian Pendidikan dan Kebudayaan Menurut Distrik di Kabupaten Kaimana, 2020/2021 dan 2021/2022
Number of Schools, Teachers, and Pupils in Primary Schools Under The Ministry of Education and Culture by Subdistrict in Kaimana Regency, 2020/2021 and 2021/2022

Distrik Subdistrict	Sekolah/Schools					
	Negeri/Public		Swasta/Private		Jumlah/Total	
	2020/2021	2021/2022	2020/2021	2021/2022	2020/2021	2021/2022
(1)	(2)	(3)	(4)	(5)	(6)	(7)
Buruway	8	8	3	3	11	11
Teluk Arguni	16	17	4	4	20	21
Teluk Arguni Bawah	7	7	6	6	13	13
Kaimana	17	19	6	6	23	25
Kambrau	-	-	7	7	7	7
Teluk Etna	2	2	4	4	6	6
Yamor	5	6	2	2	7	8
Kabupaten Kaimana	55	59	32	32	87	91

Lanjutan Tabel/*Continued Table* 4.1.3

Distrik Subdistrict	Guru/Teachers					
	Negeri/Public		Swasta/Private		Jumlah/Total	
	2020/2021	2021/2022	2020/2021	2021/2022	2020/2021	2021/2022
(1)	(8)	(9)	(10)	(11)	(12)	(13)
Buruway	43	36	10	12	53	48
Teluk Arguni	64	65	16	17	80	82
Teluk Arguni Bawah	33	32	20	21	53	53
Kaimana	190	196	88	85	278	281
Kambrau	-	-	36	32	36	32
Teluk Etna	12	10	17	13	29	23
Yamor	18	21	12	11	30	32
Kabupaten Kaimana	360	360	199	191	559	551

Lanjutan Tabel/*Continued Table* 4.1.3

Distrik Subdistrict	Murid/Pupils					
	Negeri/Public		Swasta/Private		Jumlah/Total	
	2020/2021	2021/2022	2020/2021	2021/2022	2020/2021	2021/2022
(1)	(14)	(15)	(16)	(17)	(18)	(19)
Buruway	638	641	262	265	900	906
Teluk Arguni	819	861	231	237	1 050	1 098
Teluk Arguni Bawah	334	341	299	292	633	633
Kaimana	3 542	3 652	1 679	1 727	5 221	5 379
Kambrau	-	-	607	624	607	624
Teluk Etna	150	146	352	352	502	498
Yamor	309	345	222	226	531	571
Kabupaten Kaimana	5 792	5 986	3 652	3 723	9 444	9 709

Sumber/*Source*: Kementerian Pendidikan, Kebudayaan, Riset, dan Teknologi, Sistem Data Pokok Pendidikan, data semester ganjil 2021/*Ministry of Education, Culture, Research, and Technology, Basic Education Data System, odd semester 2021*

Tabel
Table 4.1.4**Jumlah Sekolah, Guru, dan Murid Madrasah Ibtidaiyah (MI) di Bawah Kementerian Agama Menurut Distrik di Kabupaten Kaimana, 2020/2021 dan 2021/2022**
Number of Schools, Teachers, and Pupils in Madrasah Ibtidaiyah (MI) Under The Ministry of Religious Affairs by Subdistrict in Kaimana Regency, 2020/2021 and 2021/2022

Distrik Subdistrict	Sekolah/Schools					
	Negeri/Public		Swasta/Private		Jumlah/Total	
	2020/2021	2021/2022	2020/2021	2021/2022	2020/2021	2021/2022
(1)	(2)	(3)	(4)	(5)	(6)	(7)
Buruway	-	-	-	-	-	-
Teluk Arguni	-	-	-	-	-	-
Teluk Arguni Bawah	-	-	-	-	-	-
Kaimana	1	1	1	2	2	3
Kambrau	-	-	-	-	-	-
Teluk Etna	-	-	-	-	-	-
Yamor	-	-	-	-	-	-
Kabupaten Kaimana	1	1	1	2	2	3

Lanjutan Tabel/*Continued Table* 4.1.4

Distrik Subdistrict	Guru/Teachers					
	Negeri/Public		Swasta/Private		Jumlah/Total	
	2020/2021	2021/2022	2020/2021	2021/2022	2020/2021	2021/2022
(1)	(8)	(9)	(10)	(11)	(12)	(13)
Buruway	-	-	-	-	-	-
Teluk Arguni	-	-	-	-	-	-
Teluk Arguni Bawah	-	-	-	-	-	-
Kaimana	18	22	5	29	23	51
Kabrau	-	-	-	-	-	-
Teluk Etna	-	-	-	-	-	-
Yamor	-	-	-	-	-	-
Kabupaten Kaimana	18	22	5	29	23	51

Lanjutan Tabel/*Continued Table* 4.1.4

Distrik <i>Subdistrict</i>	Murid/ <i>Pupils</i>					
	Negeri/ <i>Public</i>		Swasta/ <i>Private</i>		Jumlah/ <i>Total</i>	
	2020/2021	2021/2022	2020/2021	2021/2022	2020/2021	2021/2022
(1)	(14)	(15)	(16)	(17)	(18)	(19)
Buruway	-	-	-	-	-	-
Teluk Arguni	-	-	-	-	-	-
Teluk Arguni Bawah	-	-	-	-	-	-
Kaimana	299	289	78	101	377	390
Kambrau	-	-	-	-	-	-
Teluk Etna	-	-	-	-	-	-
Yamor	-	-	-	-	-	-
Kabupaten Kaimana	299	289	78	101	377	390

Sumber/*Source*: Kementerian Agama, EMIS, Data Semester Ganjil/*Ministry of Religious Affairs, EMIS, Odd Semester Data*

Tabel
Table 4.1.5

Jumlah Sekolah, Guru, dan Murid Sekolah Menengah Pertama (SMP) di Bawah Kementerian Pendidikan dan Kebudayaan Menurut Distrik di Kabupaten Kaimana, 2020/2021 dan 2021/2022
Number of Schools, Teachers, and Pupils in Lower Secondary Schools Under The Ministry of Education and Culture by Subdistrict in Kaimana Regency, 2020/2021 and 2021/2022

Distrik Subdistrict	Sekolah/Schools					
	Negeri/Public		Swasta/Private		Jumlah/Total	
	2020/2021	2021/2022	2020/2021	2021/2022	2020/2021	2021/2022
(1)	(2)	(3)	(4)	(5)	(6)	(7)
Buruway	2	2	-	-	2	2
Teluk Arguni	2	2	-	-	2	2
Teluk Arguni Bawah	1	1	-	-	1	1
Kaimana	5	6	4	4	9	10
Kambrau	1	1	-	-	1	1
Teluk Etna	1	1	-	-	1	1
Yamor	1	1	-	-	1	1
Kabupaten Kaimana	13	14	4	4	17	18

Lanjutan Tabel/*Continued Table* 4.1.5

Distrik Subdistrict	Guru/Teachers					
	Negeri/Public		Swasta/Private		Jumlah/Total	
	2020/2021	2021/2022	2020/2021	2021/2022	2020/2021	2021/2022
(1)	(8)	(9)	(10)	(11)	(12)	(13)
Buruway	19	14	-	-	19	14
Teluk Arguni	15	15	-	-	15	15
Teluk Arguni Bawah	10	10	-	-	10	10
Kaimana	100	90	73	69	173	159
Kambrau	11	11	-	-	11	11
Teluk Etna	8	7	-	-	8	7
Yamor	7	7	-	-	7	7
Kabupaten Kaimana	170	154	73	69	243	223

Lanjutan Tabel/*Continued Table 4.1.5*

Distrik Subdistrict	Murid/Pupils					
	Negeri/Public		Swasta/Private		Jumlah/Total	
	2020/2021	2021/2022	2020/2021	2021/2022	2020/2021	2021/2022
(1)	(14)	(15)	(16)	(17)	(18)	(19)
Buruway	128	121	-	-	128	121
Teluk Arguni	217	216	-	-	217	216
Teluk Arguni Bawah	162	153	-	-	162	153
Kaimana	1 603	1 671	1 104	1 087	2 707	2 758
Kambrau	143	156	-	-	143	156
Teluk Etna	104	92	-	-	104	92
Yamor	69	39	-	-	69	39
Kabupaten Kaimana	2 426	2 448	1 104	1 087	3 530	3 535

Sumber/Source: Kementerian Pendidikan, Kebudayaan, Riset, dan Teknologi, Sistem Data Pokok Pendidikan, data semester ganjil 2021/Ministry of Education, Culture, Research, and Technology, Basic Education Data System, odd semester 2021

Tabel
Table 4.1.6

Jumlah Sekolah, Guru, dan Murid Madrasah Tsanawiyah (MTs) di Bawah Kementerian Agama Menurut Distrik di Kabupaten Kaimana, 2020/2021 dan 2021/2022
Number of Schools, Teachers, and Pupils in Madrasah Tsanawiyah (MTs) Under The Ministry of Religious Affairs by Subdistrict in Kaimana Regency, 2020/2021 and 2021/2022

Distrik Subdistrict	Sekolah/Schools					
	Negeri/Public		Swasta/Private		Jumlah/Total	
	2020/2021	2021/2022	2020/2021	2021/2022	2020/2021	2021/2022
(1)	(2)	(3)	(4)	(5)	(6)	(7)
Buruway	-	-	-	-	-	-
Teluk Arguni	-	-	-	-	-	-
Teluk Arguni Bawah	-	-	-	-	-	-
Kaimana	-	-	1	1	1	1
Kambrau	-	-	-	-	-	-
Teluk Etna	-	-	-	-	-	-
Yamor	-	-	-	-	-	-
Kabupaten Kaimana	-	-	1	1	1	1

Lanjutan Tabel/*Continued Table 4.1.6*

Distrik Subdistrict	Guru/Teachers					
	Negeri/Public		Swasta/Private		Jumlah/Total	
	2020/2021	2021/2022	2020/2021	2021/2022	2020/2021	2021/2022
(1)	(8)	(9)	(10)	(11)	(12)	(13)
Buruway	-	-	-	-	-	-
Teluk Arguni	-	-	-	-	-	-
Teluk Arguni Bawah	-	-	-	-	-	-
Kaimana	-	-	11	25	11	25
Kambrau	-	-	-	-	-	-
Teluk Etna	-	-	-	-	-	-
Yamor	-	-	-	-	-	-
Kabupaten Kaimana	-	-	11	25	11	25

Lanjutan Tabel/*Continued Table* 4.1.6

Distrik <i>Subdistrict</i>	Murid/ <i>Pupils</i>					
	Negeri/ <i>Public</i>		Swasta/ <i>Private</i>		Jumlah/ <i>Total</i>	
	2020/2021	2021/2022	2020/2021	2021/2022	2020/2021	2021/2022
(1)	(14)	(15)	(16)	(17)	(18)	(19)
Buruway	-	-	-	-	-	-
Teluk Arguni	-	-	-	-	-	-
Teluk Arguni Bawah	-	-	-	-	-	-
Kaimana	-	-	74	88	74	88
Kambrau	-	-	-	-	-	-
Teluk Etna	-	-	-	-	-	-
Yamor	-	-	-	-	-	-
Kabupaten Kaimana	-	-	74	88	74	88

Sumber/*Source*: Kementerian Agama, EMIS, Data Semester Ganjil/*Ministry of Religious Affairs, EMIS, Odd Semester Data*

Tabel
Table 4.1.7

Jumlah Sekolah, Guru, dan Murid Sekolah Menengah Atas (SMA) di Bawah Kementerian Pendidikan dan Kebudayaan Menurut Distrik di Kabupaten Kaimana, 2020/2021 dan 2021/2022
Number of Schools, Teachers, and Pupils in Upper Secondary Schools Under The Ministry of Education and Culture by Subdistrict in Kaimana Regency, 2020/2021 and 2021/2022

Distrik Subdistrict	Sekolah/Schools					
	Negeri/Public		Swasta/Private		Jumlah/Total	
	2020/2021	2021/2022	2020/2021	2021/2022	2020/2021	2021/2022
(1)	(2)	(3)	(4)	(5)	(6)	(7)
Buruway	-	-	-	-	-	-
Teluk Arguni	-	-	-	-	-	-
Teluk Arguni Bawah	-	-	-	-	-	-
Kaimana	2	2	2	2	4	4
Kambrau	-	-	-	-	-	-
Teluk Etna	-	-	-	-	-	-
Yamor	-	-	-	-	-	-
Kabupaten Kaimana	2	2	2	2	4	4

Lanjutan Tabel/*Continued Table 4.1.7*

Distrik Subdistrict	Guru/Teachers					
	Negeri/Public		Swasta/Private		Jumlah/Total	
	2020/2021	2021/2022	2020/2021	2021/2022	2020/2021	2021/2022
(1)	(8)	(9)	(10)	(11)	(12)	(13)
Buruway	-	-	-	-	-	-
Teluk Arguni	-	-	-	-	-	-
Teluk Arguni Bawah	-	-	-	-	-	-
Kaimana	106	91	42	40	148	131
Kambrau	-	-	-	-	-	-
Teluk Etna	-	-	-	-	-	-
Yamor	-	-	-	-	-	-
Kabupaten Kaimana	106	91	42	40	148	131

Lanjutan Tabel/Continued Table 4.1.7

Distrik Subdistrict	Murid/Pupils					
	Negeri/Public		Swasta/Private		Jumlah/Total	
	2020/2021	2021/2022	2020/2021	2021/2022	2020/2021	2021/2022
(1)	(14)	(15)	(16)	(17)	(18)	(19)
Buruway	-	-	-	-	-	-
Teluk Arguni	-	-	-	-	-	-
Teluk Arguni Bawah	-	-	-	-	-	-
Kaimana	1 350	1 418	323	311	1 673	1 729
Kambrau	-	-	-	-	-	-
Teluk Etna	-	-	-	-	-	-
Yamor	-	-	-	-	-	-
Kabupaten Kaimana	1 350	1 418	323	311	1 673	1 729

Sumber/Source: Kementerian Pendidikan, Kebudayaan, Riset, dan Teknologi, Sistem Data Pokok Pendidikan, data semester ganjil 2021/Ministry of Education, Culture, Research, and Technology, Basic Education Data System, odd semester 2021

Tabel
Table 4.1.8

Jumlah Sekolah, Guru, dan Murid Sekolah Menengah Kejuruan (SMK) di Bawah Kementerian Pendidikan dan Kebudayaan Menurut Distrik di Kabupaten Kaimana, 2020/2021 dan 2021/2022
Number of Schools, Teachers, and Pupils in Vocational High Schools Under The Ministry of Education and Culture by Subdistrict in Kaimana Regency, 2020/2021 and 2021/2022

Distrik Subdistrict	Sekolah/Schools					
	Negeri/Public		Swasta/Private		Jumlah/Total	
	2020/2021	2021/2022	2020/2021	2021/2022	2020/2021	2021/2022
(1)	(2)	(3)	(4)	(5)	(6)	(7)
Buruway	-	-	-	-	-	-
Teluk Arguni	-	-	-	-	-	-
Teluk Arguni Bawah	-	-	-	-	-	-
Kaimana	2	2	1	1	3	3
Kambrau	-	-	-	-	-	-
Teluk Etna	-	-	-	-	-	-
Yamor	-	-	-	-	-	-
Kabupaten Kaimana	2	2	1	1	3	3

Lanjutan Tabel/*Continued Table* 4.1.8

Distrik Subdistrict	Guru/Teachers					
	Negeri/Public		Swasta/Private		Jumlah/Total	
	2020/2021	2021/2022	2020/2021	2021/2022	2020/2021	2021/2022
(1)	(8)	(9)	(10)	(11)	(12)	(13)
Buruway	-	-	-	-	-	-
Teluk Arguni	-	-	-	-	-	-
Teluk Arguni Bawah	-	-	-	-	-	-
Kaimana	71	69	27	26	98	95
Kambrau	-	-	-	-	-	-
Teluk Etna	-	-	-	-	-	-
Yamor	-	-	-	-	-	-
Kabupaten Kaimana	71	69	27	26	98	95

Lanjutan Tabel/*Continued Table 4.1.8*

Distrik <i>Subdistrict</i>	Murid/ <i>Pupils</i>					
	Negeri/ <i>Public</i>		Swasta/ <i>Private</i>		Jumlah/ <i>Total</i>	
	2020/2021	2021/2022	2020/2021	2021/2022	2020/2021	2021/2022
(1)	(14)	(15)	(16)	(17)	(18)	(19)
Buruway	-	-	-	-	-	-
Teluk Arguni	-	-	-	-	-	-
Teluk Arguni Bawah	-	-	-	-	-	-
Kaimana	670	736	376	383	1 046	1 119
Kambrau	-	-	-	-	-	-
Teluk Etna	-	-	-	-	-	-
Yamor	-	-	-	-	-	-
Kabupaten Kaimana	670	736	376	383	1 046	1 119

Sumber/*Source*: Kementerian Pendidikan, Kebudayaan, Riset, dan Teknologi, Sistem Data Pokok Pendidikan, data semester ganjil 2021/*Ministry of Education, Culture, Research, and Technology, Basic Education Data System, odd semester 2021*

Tabel
Table 4.1.9

Jumlah Sekolah, Guru, dan Murid Madrasah Aliyah (MA) di Bawah Kementerian Agama Menurut Distrik di Kabupaten Kaimana, 2020/2021 dan 2021/2022
Number of Schools, Teachers, and Pupils in Madrasah Aliyah (MA) Under the Ministry of Religious Affairs by Subdistrict, 2020/2021 and 2021/2022

Distrik Subdistrict	Sekolah/Schools					
	Negeri/Public		Swasta/Private		Jumlah/Total	
	2020/2021	2021/2022	2020/2021	2021/2022	2020/2021	2021/2022
(1)	(2)	(3)	(4)	(5)	(6)	(7)
Buruway	-	-	-	-	-	-
Teluk Arguni	-	-	-	-	-	-
Teluk Arguni Bawah	-	-	-	-	-	-
Kaimana	-	-	1	1	1	1
Kambrau	-	-	-	-	-	-
Teluk Etna	-	-	-	-	-	-
Yamor	-	-	-	-	-	-
Kabupaten Kaimana	-	-	1	1	1	1

Lanjutan Tabel/*Continued Table* 4.1.9

Distrik Subdistrict	Guru/Teachers					
	Negeri/Public		Swasta/Private		Jumlah/Total	
	2020/2021	2021/2022	2020/2021	2021/2022	2020/2021	2021/2022
(1)	(8)	(9)	(10)	(11)	(12)	(13)
Buruway	-	-	-	-	-	-
Teluk Arguni	-	-	-	-	-	-
Teluk Arguni Bawah	-	-	-	-	-	-
Kaimana	-	-	18	14	18	14
Kambrau	-	-	-	-	-	-
Teluk Etna	-	-	-	-	-	-
Yamor	-	-	-	-	-	-
Kabupaten Kaimana	-	-	18	14	18	14

Lanjutan Tabel/*Continued Table* 4.1.9

Distrik Subdistrict	Murid/Pupils					
	Negeri/Public		Swasta/Private		Jumlah/Total	
	2020/2021	2021/2022	2020/2021	2021/2022	2020/2021	2021/2022
(1)	(14)	(15)	(16)	(17)	(18)	(19)
Buruway	-	-	-	-	-	-
Teluk Arguni	-	-	-	-	-	-
Teluk Arguni Bawah	-	-	-	-	-	-
Kaimana	-	-	84	90	84	90
Kambrau	-	-	-	-	-	-
Teluk Etna	-	-	-	-	-	-
Yamor	-	-	-	-	-	-
Kabupaten Kaimana	-	-	84	90	84	90

Sumber/*Source*: Kementerian Agama, EMIS, Data Semester Ganjil/*Ministry of Religious Affairs, EMIS, Odd Semester Data*

Tabel
Table 4.1.10

Jumlah Kampung¹/Kelurahan yang Memiliki Fasilitas Sekolah Menurut Distrik dan Tingkat Pendidikan di Kabupaten Kaimana, 2019–2021
Number of Villages¹ Having Educational Facilities by Subdistrict and Educational Level in Kaimana Regency, 2019-2021

Distrik Subdistrict	SD Primary School		
	2019	2020	2021
(1)	(2)	(3)	(4)
Buruway	10	10	10
Teluk Arguni	20	21	21
Teluk Arguni Bawah	13	13	13
Kaimana	16	17	17
Kambrau	7	7	7
Teluk Etna	5	5	5
Yamor	5	5	4
Kabupaten Kaimana	76	78	77

Lanjutan Tabel/*Continued Table* 4.1.10

Distrik Subdistrict	SMP Junior High School		
	2019	2020	2021
(1)	(5)	(6)	(7)
Buruway	2	2	2
Teluk Arguni	2	2	2
Teluk Arguni Bawah	1	1	1
Kaimana	5	6	6
Kambrau	1	1	1
Teluk Etna	1	1	1
Yamor	1	1	–
Kabupaten Kaimana	13	14	13

Lanjutan Tabel/*Continued Table* 4.1.10

Distrik Subdistrict	SMA Senior High School		
	2019	2020	2021
(1)	(8)	(9)	(10)
Buruway	-	-	-
Teluk Arguni	-	-	-
Teluk Arguni Bawah	-	-	-
Kaimana	3	3	3
Kambrau	-	-	-
Teluk Etna	-	-	-
Yamor	-	-	-
Kabupaten Kaimana	3	3	3

Lanjutan Tabel/*Continued Table* 4.1.10

Distrik Subdistrict	SMK Vocational School		
	2019	2020	2021
(1)	(11)	(12)	(13)
Buruway	-	-	-
Teluk Arguni	-	-	-
Teluk Arguni Bawah	-	-	-
Kaimana	3	3	3
Kambrau	-	-	-
Teluk Etna	-	-	-
Yamor	-	-	-
Kabupaten Kaimana	3	3	3

Lanjutan Tabel/*Continued Table* 4.1.10

Distrik Subdistrict	Perguruan Tinggi University		
	2019	2020	2021
(1)	(14)	(15)	(16)
Buruway	-	-	-
Teluk Arguni	-	-	-
Teluk Arguni Bawah	-	-	-
Kaimana	-	-	1
Kambrau	-	-	-
Teluk Etna	-	-	-
Yamor	-	-	-
Kabupaten Kaimana	-	-	1

Catatan/Note: ¹ Kampung pada tabel ini termasuk Unit Permukiman Transmigrasi (UPT) yang masih dibina oleh kementerian terkait dan nagari di Kabupaten/Kota Sumatera Barat/*Villages in this table include Transmigration Settlement Unit which is still fostered by the relevant ministries and the nagari in the Province of Sumatera Barat*

Sumber/Source: BPS, Pendataan Potensi Desa (Podes)/ *BPS—Statistics Indonesia, Village Potential Data Collection*

Tabel 4.1.11 **Angka Partisipasi Murni (APM) dan Angka Partisipasi Kasar (APK) Menurut Jenjang Pendidikan di Kabupaten Kaimana, 2020 dan 2021**
Net Participation Rates and Gross Participation Rates by Educational Level in Kaimana Regency, 2020 and 2021

Jenjang Pendidikan <i>Educational Level</i>	Angka Partisipasi Murni (APM) <i>Net Participation Rates</i>		Angka Partisipasi Kasar (APK) <i>Gross Participation Rates</i>	
	2020	2021	2020	2021
(1)	(2)	(3)	(4)	(5)
SD/MI/Sederajat <i>Primary School</i>	96,70	96,63	124,88	123,29
SMP/MTs/ Sederajat <i>Lower Secondary School</i>	58,59	60,93	72,45	74,67
SMA/SMK/MA/Sederajat <i>Upper Secondary School</i>	52,03	57,22	81,67	84,15

Sumber/Source: BPS, Survei Sosial Ekonomi Nasional (Susenas)/BPS-Statistics Indonesia, National Socioeconomic Survey

Tabel 4.1.12
Table

Persentase Penduduk Usia 7–24 Tahun Menurut Jenis Kelamin, Kelompok Umur Sekolah, dan Partisipasi Sekolah, 2020 dan 2021
Percentage of Population Ages 7–24 Years by Sex, School Age Group, and School Participation, 2020 and 2021

Jenis Kelamin Sex	Kelompok Umur Age Group	2020		
		Tidak/Belum Pernah Bersekolah No/Never been to School	Masih Bersekolah Still in School	Tidak Bersekolah Lagi No More School
(1)	(2)	(3)	(4)	(5)
Laki-laki Male	7-12	1,96	98,00	0,03
	13-15	0,58	99,34	0,08
	16-18	10,58	71,12	18,29
	19-24	4,38	9,83	85,80
	7-24	3,46	70,05	26,49
Perempuan Female	7-12	0,24	99,72	0,04
	13-15	0,45	97,65	1,91
	16-18	0,00	80,38	19,62
	19-24	2,04	23,84	74,12
	7-24	0,79	74,25	24,97
Jumlah Total	7-12	1,17	98,80	0,04
	13-15	0,51	98,52	0,97
	16-18	5,50	75,57	18,93
	19-24	3,23	16,70	80,07
	7-24	2,19	72,05	25,76

Lanjutan Tabel/Continued Table 4.1.12

Jenis Kelamin Sex	Kelompok Umur Age Group	2021		
		Tidak/Belum Pernah Bersekolah No/Never been to School	Masih Bersekolah Still in School	Tidak Bersekolah Lagi No More School
(1)	(2)	(3)	(4)	(5)
Laki-laki Male	7-12	2,14	97,86	0,00
	13-15	0,19	98,28	1,53
	16-18	0,50	65,16	34,34
	19-24	19,41	17,64	62,96
	7-24	6,30	70,63	23,07
Perempuan Female	7-12	0,29	99,71	0,00
	13-15	0,93	98,85	0,21
	16-18	0,00	84,86	15,14
	19-24	0,34	14,64	85,02
	7-24	0,38	72,67	26,95
Jumlah Total	7-12	1,35	98,65	0,00
	13-15	0,53	98,55	0,92
	16-18	0,24	75,46	24,30
	19-24	10,55	16,25	73,21
	7-24	3,57	71,57	24,86

Sumber/Source: BPS, Survei Sosial Ekonomi Nasional (Susenas)/BPS-Statistics Indonesia, National Socioeconomic Survey

Tabel
Table 4.1.13

Persentase Penduduk Berumur 15 Tahun ke Atas yang Melek Huruf Menurut Kelompok Umur di Kabupaten Kaimana, 2020 dan 2021
Percentage of Literate People Aged 15 Years and Over by Age Group in Kaimana Regency, 2020 and 2021

Kelompok Umur <i>Age Group</i>	2020	2021
(1)	(2)	(3)
15–19	97,47	100,00
20–24	99,94	99,38
25–29	99,60	99,88
30–34	96,87	97,69
35–39	98,11	97,78
40–44	99,29	98,65
45–49	97,84	99,78
50+	95,16	98,42
Jumlah/Total	97,94	98,90
15–24	98,65	99,71
15–44	98,50	98,92
15+	97,94	98,90
45+	96,09	98,86

Sumber/Source: BPS, Survei Sosial Ekonomi Nasional (Susenas)/BPS-Statistics Indonesia, National Socioeconomic Survey

4.2 KESEHATAN HEALTH

Tabel 4.2.1 **Jumlah Kampung¹/Kelurahan Yang Memiliki Sarana Kesehatan Menurut Distrik di Kabupaten Kaimana, 2019–2021**
Number of Villages¹ Having Health Facilities by Subdistrict in Kaimana Regency, 2019–2021

Distrik Subdistrict	Rumah Sakit Hospital		
	2019	2020	2021
(1)	(2)	(3)	(4)
Buruway	-	-	-
Teluk Arguni	-	-	-
Teluk Arguni Bawah	-	-	-
Kaimana	1	1	1
Kambrau	-	-	-
Teluk Etna	-	-	-
Yamor	-	-	-
Kabupaten Kaimana	1	1	1

Lanjutan Tabel/*Continued Table* 4.2.1

Distrik <i>Subdistrict</i>	Rumah Sakit Bersalin <i>Maternity Hospital</i>		
	2019	2020	2021
(1)	(5)	(6)	(7)
Buruway	-	-	-
Teluk Arguni	-	-	-
Teluk Arguni Bawah	-	-	-
Kaimana	-	-	-
Kambrau	-	-	-
Teluk Etna	-	-	-
Yamor	-	-	-
Kabupaten Kaimana	-	-	-

Lanjutan Tabel/Continued Table 4.2.1

Distrik Subdistrict	Poliklinik Polyclinic		
	2019	2020	2021
(1)	(8)	(9)	(10)
Buruway	-	1	1
Teluk Arguni	-	-	-
Teluk Arguni Bawah	-	-	-
Kaimana	1	2	3
Kambrau	-	-	-
Teluk Etna	1	1	1
Yamor	-	-	-
Kabupaten Kaimana	2	4	5

Lanjutan Tabel/*Continued Table 4.2.1*

Distrik <i>Subdistrict</i>	Puskesmas <i>Public Health Center</i>		
	2019	2020	2021
(1)	(11)	(12)	(13)
Buruway	2	2	2
Teluk Arguni	2	2	2
Teluk Arguni Bawah	1	1	1
Kaimana	2	2	2
Kambrau	1	1	1
Teluk Etna	1	1	1
Yamor	1	1	1
Kabupaten Kaimana	10	10	10

Lanjutan Tabel/Continued Table 4.2.1

Distrik Subdistrict	Puskesmas Pembantu Subsidiary of Public Health Center		
	2019	2020	2021
(1)	(14)	(15)	(16)
Buruway	8	8	8
Teluk Arguni	12	13	12
Teluk Arguni Bawah	11	13	12
Kaimana	16	15	14
Kambrau	6	7	6
Teluk Etna	4	4	4
Yamor	2	2	3
Kabupaten Kaimana	59	62	59

Lanjutan Tabel/*Continued Table 4.2.1*

Distrik Subdistrict	Apotek Pharmacy		
	2019	2020	2021
(1)	(17)	(18)	(19)
Buruway	-	-	-
Teluk Arguni	-	-	-
Teluk Arguni Bawah	-	-	-
Kaimana	2	2	3
Kambrau	-	-	-
Teluk Etna	-	-	-
Yamor	-	-	-
Kabupaten Kaimana	2	2	2

Catatan/Note: ¹ Desa pada tabel ini termasuk Unit Permukiman Transmigrasi (UPT) yang masih dibina oleh kementerian terkait dan nagari di Provinsi Sumatera Barat/*Villages in this table include Transmigration Settlement Unit which is still fostered by the relevant ministries and the nagari in the Province of Sumatera Barat*

Sumber/Source: BPS, Pendataan Potensi Desa (Podes)/*BPS-Statistics Indonesia, Village Potential Data Collecting*

Tabel 4.2.2 Jumlah Tenaga Kesehatan Menurut Distrik di Kabupaten Kaimana, 2021
Number of Medical Personnel by Subdistrict in Kaimana Regency, 2021

Distrik Subdistrict	Dokter ¹ Doctor ¹	Dokter Gigi ² Dentist ²	Perawat Nurse	Bidan Midwife	Tenaga kefarmasian Pharmacist
(1)	(2)	(3)	(4)	(5)	(6)
Buruway	2	-	32	26	-
Teluk Arguni	2	-	38	40	3
Teluk Arguni Bawah	-	-	20	21	1
Kaimana	7	2	46	47	5
Kambrau	1	-	12	13	1
Teluk Etna	1	-	13	10	-
Yamor	1	-	13	9	1
Kabupaten Kaimana	14	2	174	166	13

Lanjutan Tabel/Continued Table 4.2.2

Distrik Subdistrict	Tenaga Kesehatan Masyarakat Public Health worker	Tenaga Kesehatan Lingkungan Enviromental Health Worker	Tenaga Gizi Nutritionist	Ahli Teknologi Laboratorium Medik Medical Laboratory Technician
(1)	(7)	(8)	(9)	(10)
Buruway	2	2	3	2
Teluk Arguni	1	2	2	2
Teluk Arguni Bawah	1	1	1	1
Kaimana	2	1	2	7
Kambrau	-	1	1	1
Teluk Etna	1	1	-	1
Yamor	-	1	1	-
Kabupaten Kaimana	7	9	10	14

Catatan/Note: ¹Dokter dalam tabel ini termasuk dokter spesialis (selain spesialis gigi) dan dokter umum/Doctor in this table include medical specialist (exclude dentist specialist) and general practitioner

²Dokter gigi dalam tabel ini termasuk dokter spesialis gigi dan dokter gigi/Doctor in this table include dentist and dentist specialist

Sumber/Source: Dinas Kesehatan Kabupaten Kaimana/Health Office of Kaimana Regency

Tabel 4.2.3 Jumlah Rumah Sakit Umum, Rumah Sakit Khusus, Puskesmas, Klinik Pratama, dan Posyandu Menurut Distrik di Kabupaten Kaimana, 2020 dan 2021
Number of General Hospital, Specialized Hospital, Public Health Center, Primary Clinic, and Integrated Health Post by Subdistrict in Kaimana Regency, 2020 and 2021

Distrik Subdistrict	Rumah Sakit Umum General Hospital		Rumah Sakit Khusus Specialized Hospital	
	2020	2021	2020	2021
(1)	(2)	(3)	(4)	(5)
Buruway	-	-	-	-
Teluk Arguni	-	-	-	-
Teluk Arguni Bawah	-	-	-	-
Kaimana	1	1	-	-
Kambrau	-	-	-	-
Teluk Etna	-	-	-	-
Yamor	-	-	-	-
Kabupaten Kaimana	1	1	-	-

Lanjutan Tabel/*Continued Table* 4.2.3

Distrik Subdistrict	Puskesmas ¹ Rawat Inap <i>Public Health Center¹ with Inpatient Care</i>		Puskesmas ¹ Non Rawat Inap <i>Public Health Center¹ without Inpatient Care</i>	
	2020	2021	2020	2021
(1)	(6)	(7)	(8)	(9)
Buruway	1	1	2	2
Teluk Arguni	-	-	1	1
Teluk Arguni Bawah	-	-	1	1
Kaimana	-	-	2	2
Kambrau	-	-	1	1
Teluk Etna	1	1	-	-
Yamor	-	-	1	1
Kabupaten Kaimana	2	2	8	8

Lanjutan Tabel/Continued Table 4.2.3

Distrik Subdistrict	Klinik Pratama Primary Clinic		Posyandu Intregrated Health Post	
	2020	2021	2020	2021
(1)	(10)	(11)	(12)	(13)
Buruway	-	-	12	11
Teluk Arguni	-	-	22	19
Teluk Arguni Bawah	-	-	13	15
Kaimana	2	2	28	31
Kambrau	-	-	7	7
Teluk Etna	-	-	6	5
Yamor	-	-	8	6
Kabupaten Kaimana	2	2	96	94

Catatan/Note: ¹ Puskesmas yang teregistrasi/Registered Public Health Center

Sumber/Source: Dinas Kesehatan Kabupaten Kaimana/Health Office of Kaimana Regency

Tabel
Table 4.2.4**Kasus Penyakit Terbanyak di Kabupaten Kaimana,
2021**
*Number of Cases of the Most Diseases in Kaimana Regency,
2021*

Jenis Penyakit <i>Type of Disease</i>		Jumlah <i>Total</i>
(1)		(2)
1.	Infeksi akut pada Saluran Pernafasan Atas	18 796
2.	Penyakit pada Sistem Otot dan Jaringan Pengikat (Penyakit Tulang Belulang, Radang Sendi termasuk Rematik)	10 071
3.	Penyakit Kulit Infeksi	2 014
4.	Kecelakaan dan Ruda Paksa	1 997
5.	Diare (termasuk Tersangka Kolera)	1 525
6.	Penyakit Kulit Karena Jamur	1 197
7.	Penyakit Kulit Alergi	1 186
8.	Asma	991
9.	Tekanan Darah Tinggi	804
10.	Karies Gigi	612

Sumber/Source: Dinas Kesehatan Kabupaten Kaimana/Health Office of Kaimana Regency

4.3 AGAMA DAN SOSIAL LAINNYA RELIGION AND OTHER SOCIAL AFFAIRS

Tabel 4.3.1 **Jumlah Penduduk Menurut Distrik dan Agama yang Dianut di Kabupaten Kaimana, 2021**
Table 4.3.1 **Population by Subdistrict and Religion in Kaimana Regency, 2021**

Distrik Subdistrict	Islam	Protestan Protestant	Katolik Catholic	Hindu	Budha Buddha	Lainnya Others
(1)	(2)	(3)	(4)	(5)	(6)	(7)
Buruway	1 798	1 731	158	-	-	-
Teluk Arguni	1 287	3 710	31	-	-	-
Teluk Arguni Bawah	1 577	1 764	60	-	-	-
Kaimana	21 415	17 926	4 876	45	9	5
Kambrau	25	1 989	458	-	-	-
Teluk Etna	1 080	1 911	234	-	2	-
Yamor	6	1 859	126	-	-	-
Kabupaten Kaimana	27 188	30 890	5 943	45	11	5

Catatan/Note: ... Data tidak tersedia/Data is not available

Sumber/Source: Kementerian Agama Kabupaten Kaimana/Ministry of Religious Affairs of Kaimana Regency

Tabel
Table 4.3.2**Jumlah Tempat Peribadatan Menurut Distrik di
Kabupaten Kaimana, 2021**
*Number of Places of Worship by Subdistrict in Kaimana
Regency, 2021*

Distrik Subdistrict	Masjid Mosque	Mushola Pray Room	Gereja Protestan Protestant Church	Gereja Katholik Catholic Church	Pura Temple	Vihara
(1)	(2)	(3)	(4)	(5)	(6)	(7)
Buruway
Teluk Arguni
Teluk Arguni Bawah
Kaimana
Kambrau
Teluk Etna
Yamor
Kabupaten Kaimana	55	15	119	11

Catatan/Note: ... Data tidak tersedia/Data is not available

Sumber/Source: Kementerian Agama Kabupaten Kaimana/Ministry of Religious Affairs of Kaimana Regency

Tabel 4.3.3 Jumlah Kampung¹/Kelurahan yang Mengalami Bencana Alam² Menurut Distrik di Kabupaten Kaimana, 2019-2021
Number of Villages¹ that Had Natural Disaster² by Subdistrict in Kaimana Regency, 2019-2021

Distrik Subdistrict	Banjir/Flood		
	2019	2020	2021
(1)	(2)	(3)	(4)
Buruway	-	-	-
Teluk Arguni	1	1	-
Teluk Arguni Bawah	-	-	1
Kaimana	2	1	-
Kambrau	-	1	-
Teluk Etna	1	1	-
Yamor	-	1	1
Kabupaten Kaimana	4	5	2

Lanjutan Tabel/*Continued Table* 4.3.3

Distrik <i>Subdistrict</i>	Gempa Bumi/ <i>Earthquake</i>		
	2019	2020	2021
(1)	(5)	(6)	(7)
Buruway	-	-	-
Teluk Arguni	-	-	-
Teluk Arguni Bawah	-	-	-
Kaimana	2	5	-
Kambrau	-	-	-
Teluk Etna	-	-	-
Yamor	-	-	-
Kabupaten Kaimana	2	5	-

Lanjutan Tabel/Continued Table 4.3.3

Distrik Subdistrict	Tanah Longsor/Landslide		
	2019	2020	2021
(1)	(8)	(9)	(10)
Buruway	-	-	-
Teluk Arguni	1	-	1
Teluk Arguni Bawah	-	-	2
Kaimana	-	-	-
Kambrau	-	-	1
Teluk Etna	-	-	-
Yamor	-	-	-
Kabupaten Kaimana	1	-	4

Catatan/Note: ¹ Desa pada tabel ini termasuk Unit Permukiman Transmigrasi (UPT) yang masih dibina oleh kementerian terkait dan nagari di Provinsi Sumatera Barat/Villages in this table are included in Transmigration Settlement Unit which is still fostered by the relevant ministries and the nagari in the Province of Sumatera Barat

² Terjadi dalam tiga tahun terakhir sampai dengan saat pencacahan/Occured during the last three years by the time of enumeration

Sumber/Source: BPS, Pendataan Potensi Desa (Podes)/BPS-Statistics Indonesia, Village Potential Data Collecting

Tabel
Table 4.3.4

Banyaknya PPLKB, PPKBRS, PPKBD, Klinik KB dan Regu Operasional K/KB Menurut Distrik di Kabupaten Kaimana, 2020 dan 2021
Number of PPLKB, PPKBRS, PPKBD, KB Clinic and K/KB Operational Team by Subdistrict in Kaimana Regency, 2020 and 2021

Distrik Subdistrict	2020				
	PPLKB	PPKBRS	PPKBD	Klinik KB	Regu Operasional K/KB K/KB Opera-tional Team
(1)	(2)	(3)	(4)	(5)	(6)
Buruway	-	-	8	2	10
Teluk Arguni	-	-	12	2	14
Teluk Arguni Bawah	-	-	13	1	14
Kaimana	-	-	103	10	113
Kambrau	-	-	6	1	7
Teluk Etna	-	-	9	1	10
Yamor	-	-	3	1	4
Kabupaten Kaimana	-	-	154	18	172

Lanjutan Tabel/*Continued Table 4.3.4*

Distrik <i>Subdistrict</i>	2021				Regu Operasional K/KB <i>K/KB Opera-tional Team</i>
	PPLKB	PPKBRS	PPKBD	Klinik KB	
(1)	(7)	(8)	(9)	(10)	(11)
Buruway	-	-	8	2	10
Teluk Arguni	-	-	12	2	14
Teluk Arguni Bawah	-	-	13	1	14
Kaimana	-	-	103	10	113
Kambrau	-	-	6	1	7
Teluk Etna	-	-	9	1	10
Yamor	-	-	3	1	4
Kabupaten Kaimana	-	-	154	18	172

Sumber/*Source*: Dinas Sosial, Pengendalian Penduduk dan Keluarga Berencana Kabupaten Kaimana/*Social, Population Control and Family Planning Office of Kaimana Regency*

Tabel
Table 4.3.5**Banyaknya Klinik Keluarga Berencana Menurut Distrik di Kabupaten Kaimana, 2020 dan 2021**
Number of Family Planning Clinic by Subdistrict in Kaimana Regency, 2020 and 2021

Distrik Subdistrict	2020		
	Departemen Kesehatan Health Department	Instansi Pemerintah Government	Swasta Private
(1)	(2)	(3)	(4)
Buruway	-	2	-
Teluk Arguni	-	2	-
Teluk Arguni Bawah	-	1	-
Kaimana	-	4	6
Kambrau	-	1	-
Teluk Etna	-	1	-
Yamor	-	1	-
Kabupaten Kaimana	-	12	6

Lanjutan Tabel/*Continued Table 4.3.5*

Distrik <i>Subdistrict</i>	2021		
	Departemen Kesehatan <i>Health Department</i>	Instansi Pemerintah <i>Government</i>	Swasta <i>Private</i>
(1)	(5)	(6)	(7)
Buruway	-	2	-
Teluk Arguni	-	2	-
Teluk Arguni Bawah	-	1	-
Kaimana	-	6	4
Kambrau	-	1	-
Teluk Etna	-	1	-
Yamor	-	1	-
Kabupaten Kaimana	-	14	4

Sumber/*Source*: Dinas Sosial, Pengendalian Penduduk dan Keluarga Berencana Kabupaten Kaimana/*Social, Population Control and Family Planning Office of Kaimana Regency*

Tabel 4.3.6
Table

**Banyaknya Akseptor Aktif dan Akseptor Baru Menurut
Pemakaian Alat Kontrasepsi dan Distrik di Kabupaten
Kaimana, 2020 dan 2021**
*Number of Active Acceptor and New Acceptor by
Contraceptive Methods and Subdistrict in Kaimana
Regency, 2020 and 2021*

Distrik Subdistrict	2020						Jumlah Total
	Akseptor Aktif Active Acceptor						
	IUD Spiral	Pil Pill	Suntikan Injection	Kondom Condom	Susuk Shape	Lainnya Others	
(1)	(2)	(3)	(4)	(5)	(6)	(7)	(8)
Buruway	-	5	241	-	-	-	246
Teluk Arguni	-	41	411	-	-	-	452
Teluk Arguni Bawah	-	134	238	2	-	-	374
Kaimana	8	1 606	2 562	135	144	-	4 455
Kambrau	-	17	221	-	-	-	238
Teluk Etna	-	39	167	-	1	-	207
Yamor	-	-	45	-	-	-	45
Kabupaten Kaimana	8	1 842	3 885	137	145	-	6 017

Lanjutan Tabel/Continued Table 4.3.6

Distrik Subdistrict	2020						Jumlah Total
	Akseptor Baru New Acceptor						
	IUD Spiral	Pil Pill	Suntikan Injection	Kondom Condom	Susuk Shape	Lainnya Others	
(1)	(9)	(10)	(11)	(12)	(13)	(14)	(15)
Buruway	-		25	-	-	-	25
Teluk Arguni	-	3	27	-	-	-	30
Teluk Arguni Bawah	-	7	20	1	-	-	28
Kaimana	28	89	398	12	72	10	609
Kambrau	-	1	32	-	-	-	33
Teluk Etna	-	-	13	1	-	-	14
Yamor	-	-	-	-	-	-	-
Kabupaten Kaimana	28	100	515	14	72	10	739

Lanjutan Tabel/*Continued Table* 4.3.6

Distrik <i>Subdistrict</i>	2021						Jumlah <i>Total</i>
	Akseptor Aktif <i>Active Acceptor</i>						
	IUD <i>Spiral</i>	Pil <i>Pill</i>	Suntikan <i>Injection</i>	Kondom <i>Condom</i>	Susuk <i>Shape</i>	Lainnya <i>Others</i>	
(1)	(16)	(17)	(18)	(19)	(20)	(21)	(22)
Buruway	-	5	266	-	-	-	271
Teluk Arguni	-	44	438	-	-	-	482
Teluk Arguni Bawah	-	141	258	3	-	-	402
Kaimana	36	1 695	2 960	147	216	10	5 064
Kambrau	-	18	253	-	-	-	271
Teluk Etna	-	39	180	1	1	-	221
Yamor	-	-	45	-	-	-	45
Kabupaten Kaimana	36	1 942	4 400	151	217	10	6 756

Lanjutan Tabel/Continued Table 4.3.6

Distrik Subdistrict	2021						Jumlah Total
	Akseptor Baru New Acceptor						
	IUD Spiral	Pil Pill	Suntikan Injection	Kondom Condom	Susuk Shape	Lainnya Others	
(1)	(23)	(24)	(25)	(26)	(27)	(28)	(29)
Buruway	-	1	4	-	-	-	5
Teluk Arguni	-	4	11	-	-	-	15
Teluk Arguni Bawah	-	-	15	-	-	-	15
Kaimana	16	90	645	24	113	10	898
Kambrau	-	-	-	-	-	-	-
Teluk Etna	-	-	-	-	-	-	-
Yamor	-	30	20	-	-	-	50
Kabupaten Kaimana	16	125	695	24	113	10	983

Sumber/Source: Dinas Sosial, Pengendalian Penduduk dan Keluarga Berencana Kabupaten Kaimana/Social, Population Control and Family Planning Office of Kaimana Regency

Tabel 4.3.7
Table

Banyaknya Akseptor Aktif yang Tergolong Tidak Mampu Menurut Pemakaian Alat Kontrasepsi dan Distrik di Kabupaten Kaimana, 2020 dan 2021
Number of Active Acceptor are Classified as Not Capable by Contraceptive Methods and Subdistrict in Kaimana Regency, 2020 and 2021

Distrik Subdistrict	2020							
	IUD Spiral	MOP	MOW	Pil Pill	Implan Implant	Suntikan Injection	Kondom Condom	Jumlah Total
(1)	(2)	(3)	(4)	(5)	(6)	(7)	(8)	(9)
Buruway	-	-	-	5	-	266	-	271
Teluk Arguni	-	-	-	44	-	438	-	482
Teluk Arguni Bawah	-	-	-	141	-	258	3	402
Kaimana	-	-	8	805	15	2 508	67	3 403
Kambrau	-	-	-	18	-	253	-	271
Teluk Etna	-	-	-	39	1	180	1	221
Yamor	-	-	-	-	-	45	-	45
Kabupaten Kaimana	-	-	8	1 052	16	3 948	71	5 095

Lanjutan Tabel/*Continued Table 4.3.7*

Distrik <i>Subdistrict</i>	2021							
	IUD <i>Spiral</i>	MOP	MOW	Pil <i>Pill</i>	Implan <i>Implant</i>	Suntikan <i>Injection</i>	Kondom <i>Condom</i>	Jumlah <i>Total</i>
(1)	(10)	(11)	(12)	(13)	(14)	(15)	(16)	(17)
Buruway	-	-	-	6	-	270		276
Teluk Arguni	-	-	-	48	-	449		497
Teluk Arguni Bawah	-	-	-	141	-	273	3	417
Kaimana	38	-	20	1 348	229	2 268	159	4 062
Kambrau	-	-	-	18	-	253		271
Teluk Etna	-	-	-	39	-	180	1	220
Yamor	-	-	-	30	-	65		95
Kabupaten Kaimana	38	-	20	1 630	229	3 758	163	5 838

Sumber/*Source*: Dinas Sosial, Pengendalian Penduduk dan Keluarga Berencana Kabupaten Kaimana/*Social, Population Control and Family Planning Office of Kaimana Regency*

Tabel 4.3.8
Table

Jumlah Pasangan Usia Subur dan Peserta KB Aktif Menurut Distrik di Kabupaten Kaimana, 2020 dan 2021
Number of Eligible Couples and Family Planning Participants by Subdistrict in Kaimana Regency, 2020 and 2021

Distrik <i>Subdistrict</i>	Jumlah PUS <i>Eligible Couples</i>	2020			
		IUD <i>Spiral</i>	Peserta KB Aktif <i>Family Planning Participants</i>		Pil <i>Pill</i>
(1)	(2)	(3)	MOP (4)	MOW (5)	(6)
Buruway	594	-	-	-	5
Teluk Arguni	702	-	-	-	44
Teluk Arguni Bawah	671	-	-	-	141
Kaimana	6 567	36	10	-	1 695
Kambrau	326	-	-	-	18
Teluk Etna	575	-	-	-	39
Yamor	296	-	-	-	-
Kabupaten Kaimana	9 731	36	10	-	1 942

Lanjutan Tabel/*Continued Table* 4.3.8

Distrik <i>Subdistrict</i>	2020			
	Peserta KB Aktif <i>Family Planning Participants</i>			
	Implan <i>Implant</i>	Suntikan <i>Injection</i>	Kondom <i>Condom</i>	Jumlah <i>Total</i>
(1)	(7)	(8)	(9)	(10)
Buruway	-	266	-	271
Teluk Arguni	-	438	-	482
Teluk Arguni Bawah	-	258	3	399
Kaimana	216	2.960	147	4.917
Kambrau	-	253	-	271
Teluk Etna	1	180	1	220
Yamor	-	45	-	45
Kabupaten Kaimana	217	4.400	151	6.605

Lanjutan Tabel/*Continued Table* 4.3.8

Distrik <i>Subdistrict</i>	Jumlah PUS <i>Eligible Couples</i>	2021			
		IUD <i>Spiral</i>	Peserta KB Aktif <i>Family Planning Participants</i>		Pil <i>Pill</i>
(1)	(11)		(12)	(13)	
Buruway	752	-	-	-	6
Teluk Arguni	882	-	-	-	48
Teluk Arguni Bawah	671	-	-	-	141
Kaimana	7 732	52	20	-	1 785
Kambrau	399	-	-	-	18
Teluk Etna	575	-	-	-	39
Yamor	296	-	-	-	30
Kabupaten Kaimana	11 307	52	20	-	2 067

Lanjutan Tabel/*Continued Table* 4.3.8

Distrik <i>Subdistrict</i>	2020			
	Peserta KB Aktif <i>Family Planning Participants</i>			
	Implan <i>Implant</i>	Suntikan <i>Injection</i>	Kondom <i>Condom</i>	Jumlah <i>Total</i>
(1)	(16)	(17)	(18)	(19)
Buruway	-	270	-	276
Teluk Arguni	-	449	-	497
Teluk Arguni Bawah	-	273	3	414
Kaimana	329	3 605	171	5 791
Kambrau	-	253	-	271
Teluk Etna	1	180	1	220
Yamor	-	65	-	95
Kabupaten Kaimana	330	5 095	175	7 564

Sumber/*Source*: Dinas Sosial, Pengendalian Penduduk dan Keluarga Berencana Kabupaten Kaimana/*Social, Population Control and Family Planning Office of Kaimana Regency*

4.4 KEMISKINAN POVERTY

Tabel 4.4.1 **Garis Kemiskinan, Jumlah, dan Persentase Penduduk Miskin di Kabupaten Kaimana, 2014–2021**
Poverty Line, Number, and Percentage of Poor People in Kaimana Regency, 2014–2021

Tahun Year	Garis Kemiskinan (rupiah/kapita/bulan) Poverty Line (rupiah/capita/month)	Jumlah Penduduk Miskin (ribu) Number of Poor People (thousand)	Persentase Penduduk Miskin Percentage of Poor People
(1)	(2)	(3)	(4)
2014	327 197	9,37	17,65
2015	336 596	9,61	17,79
2016	342 293	9,62	17,44
2017	363 581	9,74	17,22
2018	386 576	9,66	16,65
2019	412 130	9,63	16,11
2020	438 991	9,52	15,50
2021	450 301	10,31	16,04

Sumber/Source: BPS, Survei Sosial Ekonomi Nasional Maret/BPS-Statistics Indonesia, March National Socioeconomic Survey

Tabel
Table 4.4.2

Indeks Kedalaman Kemiskinan dan Indeks Keparahan Kemiskinan di Kabupaten Kaimana, 2014–2021
Poverty Gap Index and Poverty Severity Index in Kaimana Regency, 2014–2021

Tahun Year	Indeks Kedalaman Kemiskinan Poverty Gap Index	Indeks Keparahan Kemiskinan Poverty Severity Index
(1)	(2)	(3)
2014	3,72	1,02
2015	2,99	0,75
2016	4,19	1,38
2017	2,35	0,48
2018	3,40	1,04
2019	4,02	1,42
2020	2,36	0,59
2021	2,83	0,73

Sumber/Source: BPS, Survei Sosial Ekonomi Nasional Maret/BPS-Statistics Indonesia, March National Socioeconomic Survey

4.5 KEAMANAN SECURITY

Tabel 4.5.1 Jumlah Kantor Polisi Menurut Distrik dan Wilayah Kerja di Kabupaten Kaimana, 2020 dan 2021
Number of Police Station by Subdistrict and Working Area in Kaimana Regency, 2021 and 2021

Distrik Subdistrict	2020		2021	
	Polsek/Polsekta Police Sector	Pos Polisi Police Station	Polsek/Polsekta Police Sector	Pos Polisi Police Station
(1)	(2)	(3)	(4)	(5)
Buruway	1	1	1	1
Teluk Arguni	1	-	1	-
Teluk Arguni Bawah	-	1	-	1
Kaimana	1	3	1	3
Kambrau	-	1	-	1
Teluk Etna	1	-	1	-
Yamor	-	1	-	1
Kabupaten Kaimana	4	7	4	7

Sumber/Source: Kepolisian Resor Kabupaten Kaimana/Regional Police Office of Kaimana Regency

Tabel
Table 4.5.2**Jumlah Kejahatan/Tindak Pidana yang Dilaporkan dan Diselesaikan Menurut Distrik di Kabupaten Kaimana, 2020 dan 2021**
Number of Reported and Resolved Crime/Criminal Act by Subdistrict in Kaimana Regency, 2020 and 2021

Distrik Subdistrict	2020		2021	
	Dilaporkan Reported	Diselesaikan Resolved	Dilaporkan Reported	Diselesaikan Resolved
(1)	(2)	(3)	(4)	(5)
Buruway	-	-	-	-
Teluk Arguni	-	-	-	-
Teluk Arguni Bawah	-	-	-	-
Kaimana	196	169	183	211
Kambrau	-	-	-	-
Teluk Etna	-	-	-	-
Yamor	-	-	-	-
Kabupaten Kaimana	196	169	183	211

Sumber/Source: Kepolisian Resor Kabupaten Kaimana/Regional Police Office of Kaimana Regency

Tabel
Table 4.5.3**Banyaknya Kecelakaan Lalu Lintas, Korban, dan Kerugian Material per Bulan di Kabupaten Kaimana, 2020 dan 2021**
Number of Accident, Victim, and Material Loses by Month in Kaimana Regency, 2020 and 2021

Bulan Month	Jumlah Kecelakaan Number of Accident	2020				Kerugian Material (ribu rupiah) Material Loses (000 Rp)
		Banyaknya Korban Number of Victim				
		Mati Death	Luka Berat Mortally Wounded	Luka Ringan Fluent Wounded	Jumlah Total	
(1)	(2)	(3)	(4)	(5)	(6)	(7)
Januari January	5	2	-	4	6	800
Februari February	3	1	-	1	2	2 500
Maret March	2	2	-	2	4	11 500
April April	-	-	-	-	-	-
Mei May	1	-	-	2	2	1 000
Juni June	2	-	-	2	2	24 500
Juli July	6	1	-	5	6	13 500
Agustus August	3	-	-	3	3	1 100
September September	1	-	-	1	1	1 000
Oktober October	4	-	-	2	2	3 500
November November	1	-	-	1	1	1 000
Desember December	2	-	-	1	1	15 500
Jumlah/Total	30	6	-	24	30	75 900

Lanjutan Tabel/Continued Table 4.5.3

Bulan Month	2021 Banyaknya Korban Number of Victim					Kerugian Material (ribu rupiah) Material Loses (000 Rp)
	Jumlah Kecelakaan Number of Accident	Mati Death	Luka Berat Mortally Wounded	Luka Ringan Fluent Wounded	Jumlah Total	
(1)	(8)	(9)	(10)	(11)	(12)	(13)
Januari January	2	2	-	3	5	6 000
Februari February	4	-	-	2	2	17 000
Maret March	2	2	-	1	3	1 300
April April	5	1	-	-	1	22 500
Mei May	-	-	-	-	-	-
Juni June	4	-	-	4	4	3 000
Juli July	4	1	-	-	1	11 000
Agustus August	2	1	-	1	2	30 500
September September	2	2	-	2	4	13 000
Oktober October	-	-	-	-	-	-
November November	3	1	-	1	2	35 000
Desember December	3	-	1	2	3	12 000
Jumlah/Total	31	10	1	16	27	151 300

Sumber/Source: Kepolisian Resor Kabupaten Kaimana/Regional Police Office of Kaimana Regency

Tabel
Table 4.5.4**Banyaknya Kecelakaan, Pelanggaran, dan Denda per Bulan di Kabupaten Kaimana, 2020 dan 2021**
Number of Accident, Transgression, and Total of Fine by Month in Kaimana Regency, 2020 and 2021

Bulan Month	Jumlah Kecelakaan Number of Accident	2020	
		Pelanggaran Transgression	Banyaknya Number of Denda (Rp) Total of Fine (Rp)
(1)	(2)	(3)	(4)
Januari January	5	-	-
Februari February	3	12	3 500 000
Maret March	2	24	6 000 000
April April	-	-	-
Mei May	1	-	-
Juni June	2	-	-
Juli July	6	16	4 750 000
Agustus August	3	2	500 000
September September	1	-	-
Oktober October	4	7	2 250 000
November November	1	-	-
Desember December	2	-	-
Jumlah/Total	30	61	17 000 000

Lanjutan Tabel/*Continued Table 4.5.4*

Bulan Month	Jumlah Kecelakaan Number of Accident	2021	
		Pelanggaran Transgression	Banyaknya Number of Denda (Rp) Total of Fine (Rp)
(1)	(2)	(3)	(4)
Januari January	1	20	-
Februari February	4	28	-
Maret March	2	31	-
April April	5	84	-
Mei May	-	43	-
Juni June	4	20	-
Juli July	4	20	-
Agustus August	2	20	-
September September	2	36	-
Oktober October	-	36	-
November November	3	35	3 000 000
Desember December	3	50	-
Jumlah/Total	31	423	3 000 000

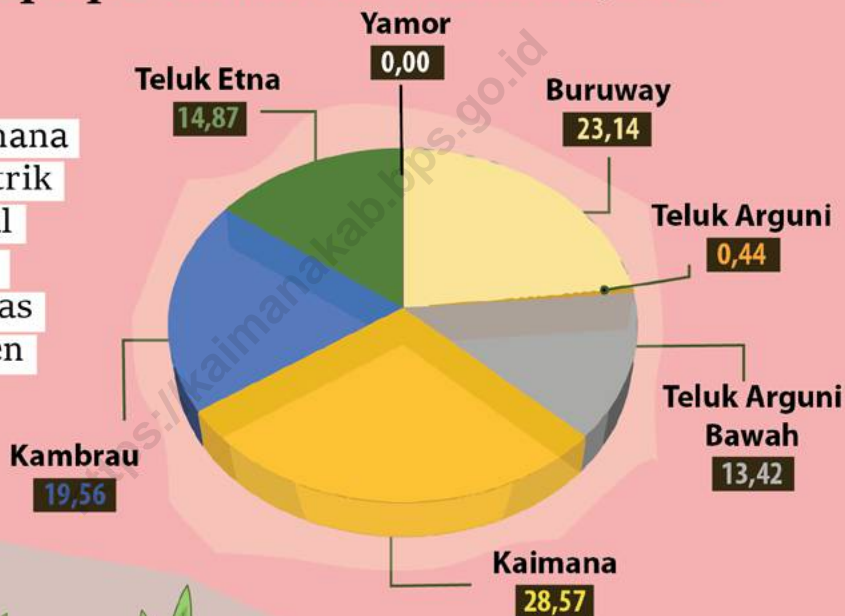
Sumber/*Source*: Kepolisian Resor Kabupaten Kaimana/*Regional Police Office of Kaimana Regency*



PERTANIAN, KEHUTANAN PETERNAKAN & PERIKANAN

Presentase luas areal tanaman perkebunan Kelapa per distrik di Kaimana, 2021

Distrik Kaimana
menjadi distrik
dengan areal
perkebunan
kelapa terluas
se-Kabupaten



Luas areal tanaman perkebunan
Kelapa di *Kabupaten Kaimana*
tahun 2021 secara total adalah
970,00 ha



PENJELASAN TEKNIS

1. Pengumpulan data Statistik Pertanian (ST) diselenggarakan oleh Badan Pusat Statistik bekerja sama dengan Dinas Ketahanan Pangan dan Pertanian Kabupaten Kaimana
2. Data pokok tanaman pangan yang dikumpulkan adalah luas panen dan produktivitas (hasil per hektar) Produksi tanaman pangan merupakan hasil perkalian antara luas panen dengan produktivitas Pengumpulan data luas panen dilakukan setiap bulan dengan pendekatan area Distrik di seluruh wilayah Indonesia Pengumpulan data produktivitas dilakukan melalui pengukuran langsung pada plot ubinan berukuran 2½ m x 2½ m Pengumpulan data produktivitas dilakukan setiap subround (empat bulanan) pada waktu panen petani
3. Tegal/Kebun adalah lahan pertanian bukan sawah (lahan kering) yang ditanami tanaman semusim atau tahunan dan terpisah dengan halaman sekitar rumah serta penggunaannya tidak berpindah pindah
4. Ladang/Huma adalah lahan pertanian bukan sawah (lahan kering) yang biasanya ditanami tanaman semusim dan penggunaannya hanya semusim atau dua musim, kemudian akan ditinggalkan bila sudah tidak subur lagi (berpindah-pindah)

TECHNICAL NOTES

1. *Data collection of Agricultural Statistics organized by the Statistics Indonesia (BPS) in collaboration with the Food Security and Agriculture Office of Kaimana Regency*
2. *The main food crops data collected consists of harvested area and productivity (yield per hectare) Food crops production is generated by harvested area multiplied by productivity The harvested area data is collected every month using subdistrict area approach in all subdistrict in Indonesia The productivity data collection is conducted by a direct measurement in 2½m x 2½m crop cutting plot The productivity measurement is conducted in every subround (four monthly) at the time when farmers are harvesting their crops*
3. *Dry field/garden is an dryland (unirrigated land) which is planted with seasonal or annual crops and separately from the yard around the house without shifting*
4. *Unirrigated agricultural field / shifting cultivation land is dryland (unirrigated land) that usually is cultivated for seasonal crops and utilized only for one or two seasons, then it will be left when it is not fertile (shifting) Maybe, this land*

Kemungkinan lahan ini beberapa tahun kemudian akan dikerjakan kembali jika sudah subur

will be used again in a few years if it has been fertile

5. Tanaman sayuran dan buah-buahan semusim

5. *Seasonal vegetables and fruitplants*

a. Tanaman sayuran semusim adalah tanaman sumber vitamin, garam mineral dan lain-lain yang dikonsumsi dari bagian tanaman yang berupa daun, bunga, buah dan umbinya, yang berumur kurang dari satu tahun

a. Seasonal vegetables plants are plants which are the sources of vitamins, mineral salts and others consumed from the part of the plant in the form of leaves, flowers, fruits and roots with the age of less than one year

b. Tanaman buah-buahan semusim adalah tanaman sumber vitamin, garam mineral dan lain-lain yang dikonsumsi dari bagian tanaman yang berupa buah, berumur kurang dari satu tahun, tidak berbentuk pohon/rumpun tetapi menjalar dan berbatang lunak

b. Seasonal fruits plants are plants which are the sources of vitamins, mineral salts and others consumed from the part of the plant in the form of fruits, aged less than one year, not shaped trees but spreads and soft trunked

6. Tanaman buah-buahan dan sayuran tahunan

6. *Annual fruit and vegetable plants*

a. Tanaman buah-buahan tahunan adalah tanaman sumber vitamin, dari bagian tanaman yang berupa buah dan merupakan tanaman tahunan

a. Annual fruits plants are plants which are the sources of vitamins, contained mineral salts and the form of fruits and more than one year of age

b. Tanaman sayuran tahunan adalah tanaman sumber vitamin, garam mineral dan lain-lain yang dikonsumsi dari bagian tanaman yang berupa daun dan atau buah yang berumur lebih dari satu tahun

b. Annual vegetable plants are plants which are the sources of vitamins, mineral salts and others consumed from the part of the plant in the form of vegetable and more than one year of age

7. Produksi adalah hasil menurut bentuk produk dari setiap tanaman sayuran, buah-buahan, biofarmaka dan tanaman hias yang diambil berdasarkan luas yang dipanen pada bulan/triwulan laporan
 8. Luas panen adalah luas tanaman sayuran, buah-buahan, biofarmaka dan tanaman hias yang yang diambil hasilnya/ dipanen pada periode pelaporan
 9. Luas panen untuk tanaman sayuran adalah luas tanaman yang dipanen sekaligus/habis/ dibongkar dan luas tanaman yang dipanen berkali-kali (lebih dari satu kali)/belum habis Tanaman yang dipanen sekaligus/habis/ dibongkar adalah tanaman yang sehabis panen langsung dibongkar/dicabut, terdiri dari bawang merah, bawang putih, bawang daun, kentang, kol/ kubis, kembang kol, petsai/sawi, wortel, lobak, dan kacang merah Tanaman yang dipanen berkali-kali (lebih dari satu kali)/belum habis adalah tanaman yang pemanenannya lebih dari satu kali dan biasanya dibongkar apabila panen terakhir sudah tidak memadai lagi, terdiri dari: kacang panjang, cabe besar, cabe rawit, jamur, tomat, terung, buncis, ketimun, labu siam, kangkung, bayam, melon, semangka, dan blewah
7. *Production is the result according to the form of products from each plant vegetables, fruits, medicinal and ornamental plants which are based on the harvested area in the month/quarter report*
 8. *Harvested area is the area of vegetable crops, fruits, medicinal and ornamental plants that are taken the results/harvested in the reporting period*
 9. *Harvested area of vegetables is area of entirely plant harvested/ demolished and plant harvested several times/undemolished Entirely plants harvested/ demolished are plants usually harvested once and demolished to be substituted by other plants, consisting of: shallots, garlic, leeks, potato, cabbage, cauli flower, mustard green, carrots, chinese radish, and red kidney beans Plants harvested several times/ undemolished are plants usually harvested more than once and demolished in the case that the last harvest was economically not profitable They consist of : yard long beans, chili, small chili, mushroom, tomatoes, egg plant, frech beans, cucumber, pumpkin/ chajota, swamp cabbage, spinach, melon, watermelon, and blewah*

5.1 HORTIKULTURA
HORTICULTURE

Tabel 5.1.1 **Luas Panen Tanaman Sayuran Menurut Distrik dan Jenis Tanaman di Kabupaten Kaimana (ha), 2020 dan 2021**
Table 5.1.1 **Harvested Area of Vegetables by Subdistrict and Kind of Plant in Kaimana Regency (ha), 2020 and 2021**

Distrik Subdistrict	Bawang Merah Shallot		Cabai Besar Chili/Big Chili	
	2020	2021	2020	2021
(1)	(2)	(3)	(4)	(5)
Buruway	...	-	...	0
Teluk Arguni	...	-	...	0
Teluk Arguni Bawah	...	-	...	-
Kaimana	...	10	...	3
Kambrau	...	-	...	-
Teluk Etna	...	-	...	-
Yamor	...	-	...	-
Kabupaten Kaimana	...	10	...	3

Lanjutan Tabel/*Continued Table* 5.1.1

Distrik Subdistrict	Cabai Rawit <i>Chili/Cayenne Pepper</i>		Kentang <i>Potato</i>	
	2020	2021	2020	2021
(1)	(6)	(7)	(8)	(9)
Buruway	...	9	...	-
Teluk Arguni	...	9	...	-
Teluk Arguni Bawah	...	5	...	-
Kaimana	...	12	...	-
Kambrau	...	5	...	-
Teluk Etna	...	3	...	-
Yamor	...	4	...	-
Kabupaten Kaimana	...	46	...	-

Lanjutan Tabel/*Continued Table 5.1.1*

	Kubis <i>Cabbage</i>		Tomat <i>Tomato</i>	
	2020	2021	2020	2021
(1)	(10)	(11)	(12)	(13)
Buruway	...	-	...	2
Teluk Arguni	...	-	...	2
Teluk Arguni Bawah	...	-	...	0
Kaimana	...	7	...	5
Kambrau	...	-	...	0
Teluk Etna	...	1	...	1
Yamor	...	-	...	0
Kabupaten Kaimana	...	8	...	10

Lanjutan Tabel/*Continued Table* 5.1.1

Distrik <i>Subdistrict</i>	Bawang Putih <i>Garlic</i>		Kangkung/ <i>Water Spinach</i>		Bayam/ <i>Spinach</i>	
	2020	2021	2020	2021	2020	2021
(1)	(14)	(15)	(16)	(17)	(18)	(19)
Buruway	...	-	...	5	...	2
Teluk Arguni	...	-	...	5	...	2
Teluk Arguni Bawah	...	-	...	5	...	3
Kaimana	...	-	...	22	...	5
Kambrau	...	-	...	3	...	2
Teluk Etna	...	-	...	3	...	0
Yamor	...	-	...	2	...	2
Kabupaten Kaimana	...	-	...	44	...	14

Catatan/*Note*: ... Data tidak tersedia/*Data is not available*

Cabai besar mencakup cabai keriting/*Big chili includes curly chilies*

Sumber/*Source*: BPS, Statistik Pertanian Hortikultura SPH/*BPS-Statistics Indonesia, Agricultural Statistic for Horticulture SPH*

Tabel
Table 5.1.2

Produksi Tanaman Sayuran Menurut Distrik dan Jenis Tanaman di Kabupaten Kaimana (kuintal), 2020 dan 2021

Production of Vegetables by Subdistrict and Kind of Plant in Kaimana Regency (quintal), 2020 and 2021

Distrik Subdistrict	Bawang Merah Shallot		Cabai Besar Chili/Big Chili	
	2020	2021	2020	2021
(1)	(2)	(3)	(4)	(5)
Buruway	...	-	...	26
Teluk Arguni	...	-	...	15
Teluk Arguni Bawah	...	-	...	-
Kaimana	...	413	...	220
Kambrau	...	-	...	-
Teluk Etna	...	-	...	-
Yamor	...	-	...	-
Kabupaten Kaimana	...	413	...	261

Lanjutan Tabel/*Continued Table* 5.1.2

Distrik Subdistrict	Cabai Rawit <i>Chili/Cayenne Pepper</i>		Kentang <i>Potato</i>	
	2020	2021	2020	2021
(1)	(6)	(7)	(8)	(9)
Buruway	...	343	...	-
Teluk Arguni	...	434	...	-
Teluk Arguni Bawah	...	303	...	-
Kaimana	...	916	...	-
Kambrau	...	487	...	-
Teluk Etna	...	297	...	-
Yamor	...	244	...	-
Kabupaten Kaimana	...	3 024	...	-

Lanjutan Tabel/Continued Table 5.1.2

Distrik Subdistrict	Kubis Cabbage		Tomat Tomato	
	2020	2021	2020	2021
(1)	(10)	(11)	(12)	(13)
Buruway	...	-	...	166
Teluk Arguni	...	-	...	144
Teluk Arguni Bawah	...	-	...	58
Kaimana	...	777	...	418
Kambrau	...	-	...	20
Teluk Etna	...	113	...	94
Yamor	...	-	...	14
Kabupaten Kaimana	...	890	...	913

Lanjutan Tabel/Continued Table 5.1.2

Distrik Subdistrict	Bawang Putih Garlic		Kangkung/Water Spinach		Bayam/Spinach	
	2020	2021	2020	2021	2020	2021
(1)	(14)	(15)	(16)	(17)	(18)	(19)
Buruway	...	-	...	191	...	28
Teluk Arguni	...	-	...	202	...	31
Teluk Arguni Bawah	...	-	...	192	...	48
Kaimana	...	-	...	497	...	76
Kambrau	...	-	...	135	...	35
Teluk Etna	...	-	...	145	...	16
Yamor	...	-	...	161	...	31
Kabupaten Kaimana	...	-	...	1 521	...	263

Catatan/Note: ... Data tidak tersedia/Data is not available

Cabai besar mencakup cabai keriting/Big chili includes curly chilies

Sumber/Source: BPS, Statistik Pertanian Hortikultura SPH/BPS-Statistics Indonesia, Agricultural Statistic for Horticulture SPH

Tabel
Table 5.1.3

Luas Panen Tanaman Sayuran dan Buah-buahan Semusim Menurut Jenis Tanaman di Kabupaten Kaimana (ha), 2018–2021
Harvested Area of Seasonal Vegetables and Fruits by Kind of Plant in Kaimana Regency (ha), 2018–2021

Jenis Tanaman Kind of Plants	2018	2019	2020	2021
(1)	(2)	(3)	(4)	(5)
Sayuran/Vegetables:				
Bawang Merah/ <i>Shallots</i>	-	-	...	10
Bawang Putih/ <i>Garlic</i>	-	-	...	-
Cabai Besar/ <i>Chili/Big Chili</i>	-	1	...	3
Cabai Rawit/ <i>Chili/Cayenne Pepper</i>	-	21	...	46
Kentang/ <i>Potato</i>	-	-	...	-
Kubis/ <i>Cabbage</i>	-	3	...	8
Bayam/ <i>Spinach</i>	-	18	...	14
Kangkung/ <i>Kangkong</i>	-	28	...	44
Buah–buahan/Fruits:				
Tomat/ <i>Tomato</i>	-	12	...	10
Ketimun/ <i>Cucumber</i>	-	5	...	7

Catatan/Note: ... Data tidak tersedia/Data is not available

Cabai besar mencakup cabai keriting/*Big chili includes curly chilies*

Sumber/Source: BPS, Statistik Pertanian Hortikultura SPH/BPS-Statistics Indonesia, Agricultural Statistic for Horticulture SPH

Tabel 5.1.4 **Produksi Tanaman Sayuran dan Buah-buahan Semusim Menurut Jenis Tanaman di Kabupaten Kaimana (kuintal), 2018–2021**
Production of Seasonal Vegetables and Fruits by Kind of Plant in Kaimana Regency (quintal), 2018–2021

Jenis Tanaman Kind of Plants	2018	2019	2020	2021
(1)	(2)	(3)	(4)	(5)
Sayuran/Vegetables:				
Bawang Merah/ <i>Shallots</i>	-	-	...	413
Bawang Putih/ <i>Garlic</i>	-	-	...	-
Cabai Besar/ <i>Chili/Big Chili</i>	-	6	...	261
Cabai Rawit/ <i>Chili/Cayenne Pepper</i>	-	726	...	3 024
Kentang/ <i>Potato</i>	-	-	...	-
Kubis/ <i>Cabbage</i>	-	286	...	890
Bayam/ <i>Spinach</i>	-	155	...	263
Kangkung/ <i>Kangkang</i>	-	519	...	1 521
Buah–buahan/Fruits:				
Tomat/ <i>Tomato</i>	-	219	...	913
Ketimun/ <i>Cucumber</i>	-	73	...	617

Catatan/Note: ... Data tidak tersedia/*Data is not available*

Cabai besar mencakup cabai keriting/*Big chili includes curly chilies*

Sumber/Source: BPS, Statistik Pertanian Hortikultura SPH/BPS-Statistics Indonesia, Agricultural Statistic for Horticulture SPH

Tabel
Table 5.1.5

Luas Panen Tanaman Biofarmaka Menurut Distrik dan Jenis Tanaman di Kabupaten Kaimana (m²), 2020 dan 2021
Harvested Area of Medicinal Plants by Subdistrict and Kind of Plant in Kaimana Regency (m²), 2020 and 2021

Distrik Subdistrict	Jahe/Ginger		Laos/Lengkuas/Galanga	
	2020	2021	2020	2021
(1)	(2)	(3)	(4)	(5)
Buruway	-	-	-	-
Teluk Arguni	-	-	-	-
Teluk Arguni Bawah	-	-	-	-
Kaimana	-	-	-	-
Kambrau	-	-	-	-
Teluk Etna	-	-	-	-
Yamor	-	-	-	-
Kabupaten Kaimana	-	-	-	-

Lanjutan Tabel/*Continued Table* 5.1.5

Distrik Subdistrict	Kencur/ <i>East Indian Galangal</i>		Kunyit/ <i>Turmeric</i>	
	2020	2021	2020	2021
(1)	(6)	(7)	(8)	(9)
Buruway	-	-	-	-
Teluk Arguni	-	-	-	-
Teluk Arguni Bawah	-	-	-	-
Kaimana	-	-	-	-
Kambrau	-	-	-	-
Teluk Etna	-	-	-	-
Yamor	-	-	-	-
Kabupaten Kaimana	-	-	-	-

Sumber/*Source*: BPS, Statistik Pertanian Hortikultura SPH/*BPS-Statistics Indonesia, Agricultural Statistic for Horticulture SPH*

Tabel 5.1.6 **Produksi Tanaman Biofarmaka Menurut Distrik dan Jenis Tanaman di Kabupaten Kaimana (kg), 2020 and 2021**
Production of Medicinal Plants by Subdistrict and Kind of Plant in Kaimana Regency (kg), 2020 and 2021

Distrik Subdistrict	Jahe/Ginger		Laos/Lengkuas/Galanga	
	2020	2021	2020	2021
(1)	(2)	(3)	(4)	(5)
Buruway	-	-	-	-
Teluk Arguni	-	-	-	-
Teluk Arguni Bawah	-	-	-	-
Kaimana	-	-	-	-
Kambrau	-	-	-	-
Teluk Etna	-	-	-	-
Yamor	-	-	-	-
Kabupaten Kaimana	-	-	-	-

Lanjutan Tabel/*Continued Table* 5.1.6

Distrik Subdistrict	Kencur/ <i>East Indian Galangal</i>		Kunyit/ <i>Turmeric</i>	
	2020	2021	2020	2021
(1)	(6)	(7)	(8)	(9)
Buruway	-	-	-	-
Teluk Arguni	-	-	-	-
Teluk Arguni Bawah	-	-	-	-
Kaimana	-	-	-	-
Kambrau	-	-	-	-
Teluk Etna	-	-	-	-
Yamor	-	-	-	-
Kabupaten Kaimana	-	-	-	-

Sumber/*Source*: BPS, Statistik Pertanian Hortikultura SPH/*BPS-Statistics Indonesia, Agricultural Statistic for Horticulture SPH*

Tabel 5.1.7 **Luas Panen Tanaman Biofarmaka Menurut Jenis Tanaman di Kabupaten Kaimana (m²), 2018–2021**
Harvested Area of Medicinal Plants by Kind of Plant in Kaimana Regency (m²), 2018–2021

Jenis Tanaman Kind of Plants	2018	2019	2020	2021
(1)	(2)	(3)	(4)	(5)
Jahe/Ginger	-	-	...	-
Kencur/East Indian Galangal	-	-	...	-
Kunyit/Turmeric	-	-	...	-
Laos/Lengkuas/Galanga	-	-	...	-

Catatan/Note: ... Data tidak tersedia/Data is not available

Sumber/Source: BPS, Statistik Pertanian Hortikultura SPH/BPS-Statistics Indonesia, Agricultural Statistic for Horticulture SPH

Tabel 5.1.8 **Produksi Tanaman Biofarmaka Menurut Jenis Tanaman di Kabupaten Kaimana (kg), 2018–2021**
Production of Medicinal Plants by Kind of Plant in Kaimana Regency (kg), 2018–2021

Jenis Tanaman Kind of Plants	2018	2019	2020	2021
(1)	(2)	(3)	(4)	(5)
Jahe/Ginger	-	-	...	-
Kencur/East Indian Galangal	-	-	...	-
Kunyit/Turmeric	-	-	...	-
Laos/Lengkuas/Galanga	-	-	...	-

Catatan/Note: ... Data tidak tersedia/Data is not available

Sumber/Source: BPS, Statistik Pertanian Hortikultura SPH/BPS-Statistics Indonesia, Agricultural Statistic for Horticulture SPH

Tabel 5.1.9 **Luas Panen Tanaman Hias Menurut Distrik dan Jenis Tanaman di Kabupaten Kaimana (m²), 2020 dan 2021**
Table 5.1.9 **Harvested Area of Ornamental Plants by Subdistrict and Kind of Plant in Kaimana Regency (m²), 2020 and 2021**

Distrik Subdistrict	Angrek/ <i>Orchid</i>		Krisan/ <i>Chrysantemum</i>	
	2020	2021	2020	2021
(1)	(2)	(3)	(4)	(5)
Buruway	-	-	-	-
Teluk Arguni	-	-	-	-
Teluk Arguni Bawah	-	-	-	-
Kaimana	-	-	-	-
Kambrau	-	-	-	-
Teluk Etna	-	-	-	-
Yamor	-	-	-	-
Kabupaten Kaimana	-	-	-	-

Lanjutan Tabel/*Continued Table* 5.1.9

Distrik <i>Subdistrict</i>	Mawar/Rose		Sedap Malam/Tuberose	
	2020	2021	2020	2021
(1)	(6)	(7)	(8)	(9)
Buruway	-	-	-	-
Teluk Arguni	-	-	-	-
Teluk Arguni Bawah	-	-	-	-
Kaimana	-	-	-	-
Kambrau	-	-	-	-
Teluk Etna	-	-	-	-
Yamor	-	-	-	-
Kabupaten Kaimana	-	-	-	-

Sumber/*Source*: BPS, Statistik Pertanian Hortikultura SPH/*BPS-Statistics Indonesia, Agricultural Statistik for Horticulture SPH*

Tabel
Table 5.1.10

Produksi Tanaman Hias Menurut Distrik dan Jenis Tanaman di Kabupaten Kaimana (tangkai), 2020 dan 2021

Production of Ornamental Plants by Subdistrict and Kind of Plant in Kaimana Regency (stalks), 2020 and 2021

Distrik Subdistrict	Anggrek/ <i>Orchid</i>		Krisan/ <i>Chrysantemum</i>	
	2020	2021	2020	2021
(1)	(2)	(3)	(4)	(5)
Buruway	-	-	-	-
Teluk Arguni	-	-	-	-
Teluk Arguni Bawah	-	-	-	-
Kaimana	-	-	-	-
Kambrau	-	-	-	-
Teluk Etna	-	-	-	-
Yamor	-	-	-	-
Kabupaten Kaimana	-	-	-	-

Lanjutan Tabel/*Continued Table* 5.1.10

Distrik <i>Subdistrict</i>	Mawar/Rose		Sedap Malam/Tuberose	
	2020	2021	2020	2021
(1)	(6)	(7)	(8)	(9)
Buruway	-	-	-	-
Teluk Arguni	-	-	-	-
Teluk Arguni Bawah	-	-	-	-
Kaimana	-	-	-	-
Kambrau	-	-	-	-
Teluk Etna	-	-	-	-
Yamor	-	-	-	-
Kabupaten Kaimana	-	-	-	-

Sumber/*Source*: BPS, Statistik Pertanian Hortikultura SPH/*BPS-Statistics Indonesia, Agricultural Statistik for Horticulture SPH*

Tabel 5.1.11 **Luas Panen Tanaman Hias Menurut Jenis Tanaman di Kabupaten Kaimana (m²), 2018–2021**
Table 5.1.11 **Harvested Area of Ornamental Plants by Kind of Plant in Kaimana Regency (m²), 2018–2021**

Jenis Tanaman Kind of Plants	2018	2019	2020	2021
(1)	(2)	(3)	(4)	(5)
Anggrek/ <i>Orchid</i>	-	-	...	-
Krisan/ <i>Chrysantemum</i>	-	-	...	-
Mawar/ <i>Rose</i>	-	-	...	-
Sedap Malam/ <i>Tuberose</i>	-	-	...	-

Catatan/Note: ... Data tidak tersedia/*Data is not available*

Sumber/Source: BPS, Statistik Pertanian Hortikultura SPH/BPS-Statistics Indonesia, Agricultural Statistik for Horticulture SPH

Tabel 5.1.12 **Produksi Tanaman Hias Menurut Jenis Tanaman di Kabupaten Kaimana (tangkai), 2018–2021**
Table 5.1.12 **Production of Ornamental Plants by Kind of Plant in Kaimana Regency (stalks), 2018–2021**

Jenis Tanaman Kind of Plants	2018	2019	2020	2021
(1)	(2)	(3)	(4)	(5)
Anggrek/ <i>Orchid</i>	-	-	...	-
Krisan/ <i>Chrysantemum</i>	-	-	...	-
Mawar/ <i>Rose</i>	-	-	...	-
Sedap Malam/ <i>Tuberose</i>	-	-	...	-

Catatan/Note: ... Data tidak tersedia/Data is not available

Sumber/Source: BPS, Statistik Pertanian Hortikultura SPH/BPS-Statistics Indonesia, Agricultural Statistik for Horticulture SPH

Tabel
Table 5.1.13

Produksi Buah-buahan Menurut Distrik dan Jenis Tanaman di Kabupaten Kaimana (kuintal), 2020 dan 2021
Production of Fruits by Subdistrict and Kind of Plant in Kaimana Regency (quintal), 2020 and 2021

Distrik Subdistrict	Mangga/Mango		Durian/Durian	
	2020	2021	2020	2021
(1)	(2)	(3)	(4)	(5)
Buruway	...	-	...	-
Teluk Arguni	...	-	...	-
Teluk Arguni Bawah	...	-	...	-
Kaimana	...	2 000	...	-
Kambrau	...	-	...	-
Teluk Etna	...	-	...	-
Yamor	...	-	...	-
Kabupaten Kaimana	...	2 000	...	-

Lanjutan Tabel/*Continued Table* 5.1.13

Distrik <i>Subdistrict</i>	Jeruk Siam/ <i>Orange/Tangerine</i>		Pisang/ <i>Banana</i>	
	2020	2021	2020	2021
(1)	(6)	(7)	(8)	(9)
Buruway	...	-	...	37 788
Teluk Arguni	...	-	...	138 400
Teluk Arguni Bawah	...	-	...	155 092
Kaimana	...	-	...	550 496
Kambrau	...	-	...	80 026
Teluk Etna	...	-	...	77 520
Yamor	...	-	...	38 568
Kabupaten Kaimana	...	-	...	1 077 890

Lanjutan Tabel/*Continued Table* 5.1.13

Distrik Subdistrict	Pepaya/Papaya		Salak/Snakefruit	
	2020	2021	2020	2021
(1)	(10)	(11)	(12)	(13)
Buruway	...	76	...	-
Teluk Arguni	...	14	...	-
Teluk Arguni Bawah	...	12	...	-
Kaimana	...	210	...	6 050
Kambrau	...	84	...	-
Teluk Etna	...	24	...	-
Yamor	...	40	...	-
Kabupaten Kaimana	...	460	...	6 050

Lanjutan Tabel/*Continued Table* 5.1.13

Distrik <i>Subdistrict</i>	Rambutan/ <i>Rambutan</i>		Nangka/ <i>Cempedak/Jackfruit</i>	
	2020	2021	2020	2021
(1)	(10)	(11)	(12)	(13)
Buruway	...	-	...	-
Teluk Arguni	...	-	...	-
Teluk Arguni Bawah	...	-	...	-
Kaimana	...	-	...	24
Kambrau	...	-	...	-
Teluk Etna	...	-	...	-
Yamor	...	-	...	-
Kabupaten Kaimana	...	-	...	24

Catatan/*Note*: ... Data tidak tersedia/*Data is not available*

Sumber/*Source*: BPS, Statistik Pertanian Hortikultura SPH/*BPS-Statistics Indonesia, Agricultural Statistic for Horticulture SPH*

Tabel
Table 5.1.14

Produksi Buah–Buahan dan Sayuran Tahunan Menurut Jenis Tanaman (kuintal) di Kabupaten Kaimana, 2018–2021

Production of Annual Fruits and Vegetables by Kind of Plant in Kaimana Regency (kuintal), 2018–2021

Jenis Tanaman Kind of Plants	2018	2019	2020	2021
(1)	(2)	(3)	(4)	(5)
Buah–Buahan/Fruits:				
Durian/ <i>Durian</i>	-	3 000	...	-
Jeruk Siam/Keprok/ <i>Orange/Tangerine</i>	-	-	...	-
Mangga/ <i>Mango</i>	-	13 931	...	2 000
Nangka/Cempedak/ <i>Jack Fruit</i>	-	2 074	...	24
Pepaya/ <i>Papaya</i>	-	3 271	...	460
Pisang/ <i>Banana</i>	-	233 635	...	1 077 890
Rambutan/ <i>Rambutan</i>	-	5 248	...	-
Salak/ <i>Snakefruit</i>	-	3 912	...	6 050
Sayuran/Vegetables:				

Catatan/Note: ... Data tidak tersedia/*Data is not available*

Sumber/Source: BPS, Statistik Pertanian Hortikultura SPH/*BPS-Statistics Indonesia, Agricultural Statistic for Horticulture SPH*

5.2 PERKEBUNAN ESTATE CROPS

Tabel 5.2.1 **Luas Areal Tanaman Perkebunan Menurut Distrik dan Jenis Tanaman di Kabupaten Kaimana (ha), 2020 dan 2021**
Planted Area of Estate Crops by Subdistrict and Type of Crops in Kaimana Regency (ha), 2020 and 2021

Distrik Subdistrict	Kelapa Sawit/Oil Palm		Kelapa/Coconut	
	2020	2021	2020	2021
(1)	(2)	(3)	(4)	(5)
Buruway	-	-	224,50	224,50
Teluk Arguni	-	-	4,30	4,30
Teluk Arguni Bawah	-	-	130,20	130,20
Kaimana	-	-	277,10	277,10
Kambrau	-	-	189,70	189,70
Teluk Etna	-	-	144,20	144,20
Yamor	-	-	-	-
Kabupaten Kaimana	-	-	970,00	970,00

Lanjutan Tabel/*Continued Table* 5.2.1

Distrik Subdistrict	Karet/Rubber		Kopi/Coffee	
	2020	2021	2020	2021
(1)	(6)	(7)	(8)	(9)
Buruway	-	-	-	-
Teluk Arguni	-	-	-	-
Teluk Arguni Bawah	-	-	1,00	1,00
Kaimana	-	-	27,50	27,50
Kambrau	-	-	-	-
Teluk Etna	-	-	-	-
Yamor	-	-	-	-
Kabupaten Kaimana	-	-	28,50	28,50

Lanjutan Tabel/*Continued Table* 5.2.1

Distrik Subdistrict	Kakao/Cocoa		Tebu/Sugar cane	
	2020	2021	2020	2021
(1)	(10)	(11)	(12)	(13)
Buruway	3,50	3,50	-	-
Teluk Arguni	8,70	8,70	-	-
Teluk Arguni Bawah	-	-	-	-
Kaimana	52,40	52,40	-	-
Kambrau	-	-	-	-
Teluk Etna	-	-	-	-
Yamor	-	-	-	-
Kabupaten Kaimana	64,60	64,60	-	-

Lanjutan Tabel/*Continued Table 5.2.1*

Distrik <i>Subdistrict</i>	Teh/ <i>Tea</i>		Tembakau/ <i>Tobacco</i>	
	2020	2021	2020	2021
(1)	(14)	(15)	(16)	(17)
Buruway	-	-	-	-
Teluk Arguni	-	-	-	-
Teluk Arguni Bawah	-	-	-	-
Kaimana	-	-	-	-
Kambrau	-	-	-	-
Teluk Etna	-	-	-	-
Yamor	-	-	-	-
Kabupaten Kaimana	-	-	-	-

<https://kaimanakab.bps.go.id>

Lanjutan Tabel/*Continued Table* 5.2.1

Distrik Subdistrict	Pala/Nutmeg		Cengkeh/Clove	
	2020	2021	2020	2021
(1)	(14)	(15)	(16)	(17)
Buruway	919,70	919,70	-	-
Teluk Arguni	2 381,00	2 381,00	-	-
Teluk Arguni Bawah	1 838,70	1 958,70	-	-
Kaimana	3 692,76	3 832,76	32,00	32,00
Kambrau	1 181,50	1 181,50	-	-
Teluk Etna	447,70	447,70	-	-
Yamor	625,81	625,81	-	-
Kabupaten Kaimana	11 087,17	11 347,17	32,00	32,00

Sumber/*Source*: Dinas Ketahanan Pangan dan Pertanian Kabupaten Kaimana/*Food Security and Agriculture Office of Kaimana Regency*

Tabel 5.2.2 **Produksi Perkebunan Menurut Distrik dan Jenis Tanaman di Kabupaten Kaimana (ton), 2020 dan 2021**
Table **Production of Estate by Subdistrict and Type of Crops in Kaimana Regency (ton), 2020 and 2021**

Distrik Subdistrict	Kelapa Sawit/Oil Palm		Kelapa/Coconut	
	2020	2021	2020	2021
(1)	(2)	(3)	(4)	(5)
Buruway	-	-	224,50	...
Teluk Arguni	-	-	4,30	...
Teluk Arguni Bawah	-	-	130,20	...
Kaimana	-	-	277,10	...
Kambrau	-	-	189,70	...
Teluk Etna	-	-	144,70	...
Yamor	-	-	-	...
Kabupaten Kaimana	-	-	970,50	682,55

Lanjutan Tabel/*Continued Table* 5.2.2

Distrik Subdistrict	Karet/Rubber		Kopi/Coffee	
	2020	2021	2020	2021
(1)	(6)	(7)	(8)	(9)
Buruway	-	-	-	-
Teluk Arguni	-	-	-	-
Teluk Arguni Bawah	-	-	1,00	-
Kaimana	-	-	27,50	-
Kambrau	-	-	-	-
Teluk Etna	-	-	-	-
Yamor	-	-	-	-
Kabupaten Kaimana	-	-	28,50	-

Lanjutan Tabel/*Continued Table* 5.2.2

Distrik <i>Subdistrict</i>	Kakao/ <i>Cocoa</i>		Tebu/ <i>Sugar cane</i>	
	2020	2021	2020	2021
(1)	(10)	(11)	(12)	(13)
Buruway	3,50	-	-	-
Teluk Arguni	8,70	-	-	-
Teluk Arguni Bawah	-	-	-	-
Kaimana	52,40	-	-	-
Kambrau	-	-	-	-
Teluk Etna	-	-	-	-
Yamor	-	-	-	-
Kabupaten Kaimana	64,60	-	-	-

Lanjutan Tabel/*Continued Table* 5.2.2

Distrik <i>Subdistrict</i>	Teh/ <i>Tea</i>		Tembakau/ <i>Tobacco</i>	
	2020	2021	2020	2021
(1)	(14)	(15)	(16)	(17)
Buruway	-	-	-	-
Teluk Arguni	-	-	-	-
Teluk Arguni Bawah	-	-	-	-
Kaimana	-	-	-	-
Kambrau	-	-	-	-
Teluk Etna	-	-	-	-
Yamor	-	-	-	-
Kabupaten Kaimana	-	-	-	-

Lanjutan Tabel/*Continued Table* 5.2.2

Distrik Subdistrict	Pala/Nutmeg		Cengkeh/Clove	
	2020	2021	2020	2021
(1)	(10)	(11)	(12)	(13)
Buruway	919,70	...	-	-
Teluk Arguni	2 381,00	...	-	-
Teluk Arguni Bawah	1 958,70	...	-	-
Kaimana	3 832,76	...	32,00	-
Kambrau	1 181,50	...	-	-
Teluk Etna	447,70	...	-	-
Yamor	625,81	...	-	-
Kabupaten Kaimana	11 347,17	497,59	32,00	-

Catatan/Note: ... Data tidak tersedia/*Data is not Available*

Sumber/Source: Dinas Ketahanan Pangan dan Pertanian Kabupaten Kaimana/*Food Security and Agriculture Office of Kaimana Regency*

5.3 PETERNAKAN LIVESTOCK

Tabel 5.3.1 Populasi Ternak Menurut Jenis Ternak dan Distrik di Kabupaten Kaimana, 2021
Livestock Population by Type and Subdistrict in Kaimana Regency, 2021

Distrik Subdistrict	Sapi Cow	Kambing Goat	Babi Pig
(1)	(2)	(3)	(4)
Buruway	179	11	32
Teluk Arguni	22	29	1
Teluk Arguni Bawah	17	29	6
Kaimana	401	372	72
Kambrau	-	-	42
Teluk Etna	4	11	10
Yamor	-	-	-
Kabupaten Kaimana	623	452	163

Sumber/Source: Dinas Ketahanan Pangan dan Pertanian Kabupaten Kaimana/*Food Security and Agriculture Office of Kaimana Regency*

Tabel
Table 5.3.2

Banyaknya Ternak yang Dipotong di Rumah Pemotongan Hewan (RPH) dan di Luar RPH dan Pemotongan Tidak Tercatat Menurut Jenis dan Distrik di Kabupaten Kaimana, 2021

Number of Livestock Slaughtered (At In and Out Slaughterhouse) and Unrecorded Slaughtered by Type and Subdistricts in Kaimana Regency, 2021

Distrik Subdistrict	Sapi Cow	Kambing Goat	Babi Pig
(1)	(2)	(3)	(4)
Buruway	-	-	-
Teluk Arguni	-	-	-
Teluk Arguni Bawah	-	-	-
Kaimana	184	12	12
Kambrau	-	-	-
Teluk Etna	-	-	-
Yamor	-	-	-
Kabupaten Kaimana	184	12	12

Sumber/Source: Dinas Ketahanan Pangan dan Pertanian Kabupaten Kaimana/Food Security and Agriculture Office of Kaimana Regency

Tabel 5.3.3 **Produksi Daging Menurut Jenis dan Distrik di Kabupaten Kaimana (kg), 2021**
Production of Meat by Type and Subdistrict in Kaimana Regency (kg), 2021

Distrik Subdistrict	Sapi Cow	Kambing Goat	Babi Pig
(1)	(2)	(3)	(4)
Buruway	-	-	-
Teluk Arguni	-	-	-
Teluk Arguni Bawah	-	-	-
Kaimana	29 754,00	129,15	240,00
Kambrau	-	-	-
Teluk Etna	-	-	-
Yamor	-	-	-
Kabupaten Kaimana	29 754,00	129,15	240,00

Sumber/Source: Dinas Ketahanan Pangan dan Pertanian Kabupaten Kaimana/Food Security and Agriculture Office of Kaimana Regency

Tabel 5.3.4 **Populasi Unggas Menurut Jenis dan Distrik di Kabupaten Kaimana, 2021**
Table 5.3.4 **Poultry Population by Type and Subdistrict in Kaimana Regency, 2021**

Distrik Subdistrict	Ayam Kampung Village Hen	Ayam Ras Pedaging Broilers	Ayam Petelur Layer	Itik Duck	Entok Entok
(1)	(2)	(3)	(4)	(5)	(6)
Buruway	1 548	-	1 158	-	-
Teluk Arguni	1 049	-	-	-	15
Teluk Arguni Bawah	1 996	-	-	-	-
Kaimana	17 933	1 100	-	152	126
Kambrau	496	-	-	-	-
Teluk Etna	653	-	-	-	-
Yamor	1 202	-	-	-	-
Kabupaten Kaimana	24 877	1 100	1 158	152	141

Sumber/Source: Dinas Ketahanan Pangan dan Pertanian Kabupaten Kaimana/Food Security and Agriculture Office of Kaimana Regency

Tabel 5.3.5 **Produksi Daging Unggas Menurut Jenis dan Distrik di Kabupaten Kaimana (kg), 2021**
Production of Poultry Meat by Type and Subdistrict in Kaimana Regency (kg), 2021

Distrik Subdistrict	Ayam Kampung Village Hen	Ayam Ras Pedaging Broilers	Ayam Petelur Layer	Itik Duck	Entok Entok
(1)	(2)	(3)	(4)	(5)	(6)
Buruway	-	-	-	-	-
Teluk Arguni	-	-	-	-	-
Teluk Arguni Bawah	-	-	-	-	-
Kaimana	9 162	1 650	-	82	-
Kambrau	-	-	-	-	-
Teluk Etna	-	-	-	-	-
Yamor	-	-	-	-	-
Kabupaten Kaimana	9 162	1 650	-	82	-

Sumber/Source: Dinas Ketahanan Pangan dan Pertanian Kabupaten Kaimana/Food Security and Agriculture Office of Kaimana Regency

Tabel 5.3.6 **Produksi Telur Menurut Jenis Unggas dan Distrik di Kabupaten Kaimana (kg), 2021**
Table 5.3.6 **Production of Eggs by Type of Poultry and Subdistrict in Kaimana Regency (kg), 2021**

Distrik Subdistrict	Ayam Kampung Village Hen	Ayam Ras Pedaging Broilers	Ayam Petelur Layer	Itik Duck	Entok Entok
(1)	(2)	(3)	(4)	(5)	(6)
Buruway	-	-	-	-	-
Teluk Arguni	-	-	-	-	-
Teluk Arguni Bawah	-	-	-	-	-
Kaimana	-	-	23 142	-	-
Kambrau	-	-	-	-	-
Teluk Etna	-	-	-	-	-
Yamor	-	-	-	-	-
Kabupaten Kaimana	-	-	23 142	-	-

Sumber/Source: Dinas Ketahanan Pangan dan Pertanian Kabupaten Kaimana/Food Security and Agriculture Office of Kaimana Regency

5.4 KEHUTANAN FORESTRY

Tabel 5.4.1 Luas Kawasan Hutan dan Perairan Menurut Distrik di Kabupaten Kaimana (ha), 2019
Forest and Inland Water Area by Subdistrict in Kaimana Regency (ha), 2019

Distrik Subdistrict	Hutan Lindung Protection Forest	Cagar Alam Conservation	Hutan Produksi Production Forest	Hutan Produksi Terbatas Limited Production
(1)	(2)	(3)	(4)	(5)
Buruway	6 959,30	128 789,75	175 621,94	76 948,90
Teluk Arguni	76 698,10	7 458,96	35 395,74	97 536,86
Teluk Arguni Bawah	53 041,82	-	17 389,03	101 644,95
Kaimana	134 014,00	-	6 706,06	130 247,91
Kambrau	19 883,75	-	54 374,89	11 762,28
Teluk Etna	64 832,09	-	136 961,69	141 449,96
Yamor	22 424,73	-	105 548,22	93 206,56
Jumlah/Total	377 853,79	136 248,71	531 997,57	652 797,42

Lanjutan Tabel/*Continued Table* 5.4.1

Distrik Subdistrict	Hutan Produksi Konversi Conversion Production Forest	Areal Pengelolaan Lain Another Management Areas	Badan Air Water Body	Jumlah Total
(1)	(6)	(7)	(8)	(9)
Buruway	19 178,85	14 656,35	1 603,84	423 758,93
Teluk Arguni	808,99	14 056,58	1 315,72	233 270,95
Teluk Arguni Bawah	15 354,01	20 865,05	1 066,78	209 361,64
Kaimana	47 250,35	48 531,92	11 412,32	378 162,56
Kambrau	2 877,45	866,88	875,30	90 640,55
Teluk Etna	26 674,71	2 901,74	3 331,97	376 152,16
Yamor	71 915,52	145,59	13 346,36	306 586,98
Jumlah/Total	184 059,88	102 024,11	32 952,29	2 017 933,77

Sumber/*Source*: Cabang Dinas Kehutanan Wilayah IV Kaimana/*Kaimana Regional Forestry Branch IV*



PERTAMBANGAN DAN ENERGI

Jumlah pelanggan dan air yang
disalurkan di Kabupaten Kaimana, 2021



Jumlah pelanggan
1.344 orang



Air yang disalurkan
hanya menjangkau wilayah
perkotaan, Distrik Kaimana



Rata-rata air yang
disalurkan per bulan
12.834 m³



Nilai air yang disalurkan
Rp. 304.149.770



PENJELASAN TEKNIS

1. Pertambangan adalah suatu kegiatan pengambilan endapan bahan galian berharga dan bernilai ekonomis dari dalam kulit bumi, di bawah permukaan bumi, dan di bawah permukaan air.
2. Bahan tambang adalah hasil produksi dari kegiatan pertambangan yang merupakan sumber daya alam yang tidak dapat diperbarui.
3. Minyak bumi adalah campuran hidrokarbon dalam bentuk cair diperoleh dari lapisan kulit bumi.
4. Gas alam adalah semua jenis gas hidrokarbon yang dihasilkan dari sumur penambangan yang terdiri dari komponen utama berupa metana, etana, propana, butana, pentana, dan hexana, ditambang dari dalam bumi, baik diperoleh langsung atau bersamaan dengan crude oil.
5. Bijih timah adalah mineral bahan dasar logam timah. Pengolahan bijih timah menjadi logam timah terdiri dari tahap konsentrasi, tahap smelting, dan tahap refining.
6. Batu bara adalah salah satu bahan bakar fosil yang terbentuk dari endapan organik, utamanya adalah sisa-sisa tumbuhan.
7. Bauksit adalah biji utama pembentuk aluminium, bauksit

TECHNICAL NOTES

1. *Mining is an activity of taking valued quarried material from within the earth layer, under earth surface, and under water level.*
2. *Mine material is a natural resource as the production of mining operations that can not be renewed.*
3. *Crude oil is a mixture of hydrocarbon occurring in liquid phase in subsurface reservoir and remained liquid under atmospheric pressure.*
4. *Natural gas is all kinds of hydrocarbon gas produced from wells, mixture of hydrocarbons gas and vapour occurring naturally, which main components are methane, ethane, propane, butane, pentane and hexane, mined from underground accumulation either directly or as associated gas in oil mining.*
5. *Tin ore is mineral as the base material of tin. Processing tin ore into tin consists of a concentration, smelting, and refining stages.*
6. *Coal is fossil fuels that formed from organic sediment, primarily plant debris*
7. *Bauxite is main ore that forming aluminum, bauxite consists of a*

- terdiri dari campuran antara alumunium hidroksida dan alumunium oksida.
8. Bijih nikel adalah mineral atau agregat mineral yang mengandung nikel. Pengolahan bijih nikel menjadi nikel terdiri dari beberapa tahap, yaitu crushing, pengeringan, pereduksian, peleburan, pemurnian, dan granulasi dan pengemasan.
 9. Emas adalah logam yang bersifat lunak dan mudah ditempa, kekerasannya berkisar antara 2,5–3 (Skala Mohs), serta berat jenisnya tergantung pada jenis dan kandungan logam lain yang berpadu dengannya. Emas dapat melebur dalam bentuk cair pada suhu sekitar 1000 derajat celcius.
 10. Konsentrat tembaga adalah bijih tembaga yang sudah mengalami proses konsentrasi flotasi.
 11. Bahan galian adalah semua jenis mineral dan batuan kecuali mineral logam dan energi yang digali dan diproses untuk penggunaan akhir ndustri dan konstruksi.
 12. Kapasitas listrik terpasang adalah total kapasitas dari seluruh mesin pembangkit listrik yang dioperasikan.
 13. Listrik yang dibangkitkan adalah jumlah listrik yang dibangkitkan oleh seluruh mesin pembangkit listrik dan dinyatakan dalam satuan dasar Watt hours.
 14. Jumlah listrik/gas/air bersih yang terjual/didistribusikan adalah *mixture of aluminum hydroxide and aluminum oxide.*
 8. *Nickel ore is a mineral that containing nickel. Processing nickel ore into nickel consists of several stages of crushing, drying, reduction, smelting, purification, and granulation and packaging*
 9. *Gold is soft and malleable metal with hardness range between 2.5–3 (Mohs), and its density depends on the type and content of other metals which combined with it. Gold can be melted into liquid form at 1000 degrees celsius.*
 10. *Copper consenstrate is copper ore that has passed a process of flotation concentration.*
 11. *Quarrying materials are all kinds of minerals and rocks except metals and energy minerals extracted and processed to manufacturing and construction industry.*
 12. *Installed electricity capacity is the total capacity of all operated power plants machines.*
 13. *Electricity generated is the amount of electricity generated by all power plant engine in Watt hours standard unit.*
 14. *Sold/distributed electricity/gas/ cleaned water is total electricity/*

banyaknya listrik/gas/air bersih yang disalurkan kepada para pelanggan.

15. Kapasitas produksi potensial adalah hubungan antara output yang sebenarnya diproduksi dengan peralatan yang terpasang dan potensi output yang dapat diproduksi dengan peralatan terpasang tersebut, jika kapasitas sepenuhnya digunakan.
16. Volume air bersih yang disalurkan adalah banyaknya air bersih yang disalurkan oleh perusahaan air bersih (dalam satuan m³). Semakin besar volume air bersih yang disalurkan maka akan semakin terpenuhi kebutuhan konsumen akan air bersih.

gas/cleaned water distributed to customers.

15. *Potential capacity production is relationship between output that is actually produced with the installed equipment, and the potential output which could be produced with it, if capacity was fully used.*
16. *Volume of water distributed is the amount of water that can be distributed by the water company (in units of m³). The greater the volume of water distributed it will be increasingly fulfilled the needs of consumers for clean water.*

Tabel
Table 6.1**Daya Terpasang, Produksi, dan Distribusi Listrik PT. PLN (Persero) pada Cabang/Ranting PLN Menurut Distrik, 2021**
Installed Electricity Power, Production, and Distribution of PT. PLN (Persero) at PLN Branch by Subdistrict, 2021

Distrik Subdistrict	Daya Terpasang Installed Electricity Power (KW)	Produksi Listrik Electricity Production (KWh)	Listrik Terjual Electricity Sold (KWh)	Dipakai Sendiri Own Used (KWh)	Susut/Hilang Shrinkage/Lost (KWh)
(1)	(2)	(3)	(4)	(5)	(6)
Buruway	-	-
Teluk Arguni	153	6 461
Teluk Arguni Bawah	-	-
Kaimana	5 00	2 517 237
Kambrau	-	-
Teluk Etna	50	2 600
Yamor	15	224
Kabupaten Kaimana	5 418	2 426 522

Catatan/Note: ... Data tidak tersedia/Data not available

Sumber/Source : PT PLN (Persero) ULP Kaimana/PT PLN (Company) Customer Service Unit of Kaimana

Tabel
Table 6.2**Jumlah Pelanggan dan Air yang Disalurkan Menurut Distrik di Kabupaten Kaimana, 2021**
Number of Customers and Distributed Water by Subdistrict in Kaimana Regency, 2021

Distrik Subdistrict	Pelanggan Number of Customers	Air Disalurkan Distributed Water (m³)	Nilai Value (Rp)
(1)	(2)	(3)	(4)
Buruway	-	-	-
Teluk Arguni	-	-	-
Teluk Arguni Bawah	-	-	-
Kaimana	1 344	154 013	304 149 770
Kambrau	-	-	-
Teluk Etna	-	-	-
Yamor	-	-	-
Kabupaten Kaimana	1 344	154 013	304 149 770

Sumber/Source : Unit Pelaksana Teknik Daerah Air Minum kabupaten Kaimana/ Water Supply Company of Kaimana Regency

Tabel
Table 6.3**Air Minum yang Disalurkan (m³) di Kabupaten Kaimana
Dirinci per Bulan, 2021**
**Clean Water Distribution (m³) in Kaimana Regency Detailed
by Customer Category, 2021**

Bulan Month	Volume Volume (m³)
(1)	(2)
Januari / January	13 471
Februari / February	13 175
Maret / March	11 948
April / April	12 526
Mei / May	12 760
Juni / June	12 573
Juli / July	12 543
Agustus / August	12 549
September / September	12 655
Oktober / October	13 554
November / November	13 686
Desember / December	12 573
Kabupaten Kaimana	154 013

Sumber/Source: Unit Pelaksana Teknik Daerah Air MInum kabupaten Kaimana/ Water Supply Company of Kaimana Regency

Tabel
Table 6.4**Banyaknya Pemasukan Bahan Bakar Minyak (liter)
Menurut Jenis dan Bulan, 2021**
Amount of fuel Input (liter) by Type and Month, 2021

Bulan Month	Avtur	Premium	Minyak Tanah
(1)	(2)	(3)	(4)
Januari / January	-	60 612	229 622
Februari / February	-	205 998	460 614
Maret / March	-	509 143	203 084
April / April	-	-	203 458
Mei / May	-	-	202 732
Juni / June	-	-	184 309
Juli / July	-	744 572	195 119
Agustus / August	-	151 726	250 148
September / September	-	-	-
Oktober / October	-	-	401 608
November / November	-	-	-
Desember / December	-	-	264 548
2021	-	1 672 051	2 595 243

Lanjutan Tabel/Continued Table 6.4

Bulan Month	Pertamax	BiosolarB30	Solar
(1)	(5)	(6)	(7)
Januari / January	792 045	-	-
Februari / February	597 312	596 181	609 919
Maret / March	486 632	1 819 015	-
April / April	807 226	1 110 657	-
Mei / May	550 333	405 646	-
Juni / June	284 762		-
Juli / July	814 417	1 000 907	-
Agustus / August	657 792	-	406 630
September / September	656 927	304 885	1 394 646
Oktober / October	646 129	706 676	-
November / November	777 128	658 711	-
Desember / December	1 356 550	1 202 276	-
2021	8 427 253	7 805 772	2 411 195

Sumber/Source: PT. PERTAMINA (Persero) Fuel Terminal Kaimana/ PT. PERTAMINA (Persero) Fuel Terminal Kaimana

Tabel
Table 6.5**Banyaknya Pengeluaran Bahan Bakar Minyak (liter)
Menurut Jenis dan Bulan, 2021**
Amount of fuel Input (liter) by Type and Month, 2021

Bulan Month	Avtur	Premium	Minyak Tanah
(1)	(2)	(3)	(4)
Januari / January	20 000	238 000	222 200
Februari / February	15 000	200 462	225 000
Maret / March	-	10 000	215 000
April / April	20 000	10 000	225 200
Mei / May	15 000	10 000	215 000
Juni / June	5 000	10 000	220 000
Juli / July	5 000	5 000	205 000
Agustus / August	5 000	10 000	220 000
September / September	25 000	15 000	215 000
Oktober / October	25 000	5 000	220 000
November / November	25 000	-	215 200
Desember / December	15 000	-	220 000
2021	175 000	513 463	2 617 600

Lanjutan Tabel/*Continued Table 6.5*

Bulan Month	Pertamax	BiosolarB30	Dexlite
(1)	(5)	(6)	(7)
Januari / <i>January</i>	594 500	862 441	35 000
Februari / <i>February</i>	507 400	616 400	26 000
Maret / <i>March</i>	484 400	552 800	97 700
April / <i>April</i>	484 500	831 972	120 700
Mei / <i>May</i>	430 500	760 000	98 700
Juni / <i>June</i>	412 000	751 800	104 000
Juli / <i>July</i>	391 200	756 179	103 200
Agustus / <i>August</i>	412 000	403 000	126 000
September / <i>September</i>	479 000	86 000	161 200
Oktober / <i>October</i>	627 000	837 317	151 700
November / <i>November</i>	549 000	965 400	142 100
Desember / <i>December</i>	591 000	907 100	205 000
2021	5 962 100	8 330 409	1 371 300

Sumber/Source: PT. PERTAMINA (Persero) Fuel Terminal Kaimana/ PT. PERTAMINA (Persero) Fuel Terminal Kaimana

Lanjutan Tabel/*Continued Table 6.5*

Bulan Month	Pertalite	Solar
(1)	(8)	(9)
Januari / <i>January</i>	-	-
Februari / <i>February</i>	-	195 800
Maret / <i>March</i>	364 000	273 000
April / <i>April</i>	320 676	-
Mei / <i>May</i>	342 500	-
Juni / <i>June</i>	325 000	-
Juli / <i>July</i>	328 617	-
Agustus / <i>August</i>	362 100	375 000
September / <i>September</i>	319 200	797 900
Oktober / <i>October</i>	295 800	-
November / <i>November</i>	375 608	-
Desember / <i>December</i>	452 161	-
2021	3 485 662	1 641 700

Sumber/*Source*: PT. PERTAMINA (Persero) Fuel Terminal Kaimana/ PT. PERTAMINA (Persero) Fuel Terminal Kaimana

Tabel 6.6
Table


Jumlah Tenaga Kerja Berdasarkan Jenis Kelamin Pada Perusahaan Industri Non Migas Skala Kecil dan Mikro dirinci menurut Kegiatan Industri, 2021
Number of Workers by Gender in Small and Micro Scale Non-Oil and Gas Industrial Companies broken down by Industrial Activities, 2021

Kegiatan Industri Skala Kecil dan Mikro <i>Small and Micro Scale Industrial Activities</i>	Jumlah Perusahaan Number of Companies (Unit)	Tenaga Kerja (Laki-laki/Perempuan)
(1)	(2)	(3)
Anyaman Lidi	5	Perempuan
Pengrajin Ukiran	3	Laki-laki
Pengrajin Melukis	2	Perempuan
Minyak Atsiri	2	Perempuan
Pengolahan Ikan	7	Perempuan
Pengolahan Salak	1	Perempuan
Keripik Pisang	15	Perempuan
Pengolahan Sagu	7	Perempuan

Sumber/Source: Dinas Perindustrian dan Perdagangan, Koperasi dan UMKM Kabupaten Kaimana

7

PARIWISATA

Jumlah kunjungan wisatawan
Kabupaten Kaimana, 2017-2021

PENJELASAN TEKNIS

1. Wisatawan mancanegara (wisman) ialah setiap pengunjung yang mengunjungi suatu negara di luar tempat tinggalnya, didorong oleh satu atau beberapa keperluan tanpa bermaksud memperoleh penghasilan di tempat yang dikunjungi dan lamanya kunjungan tersebut tidak lebih dari satu tahun (12 bulan). Definisi ini mencakup 2 (dua) kategori wisatawan mancanegara, yaitu :
 - a. Wisatawan (turis) ialah setiap pengunjung seperti definisi di atas yang tinggal paling sedikit 24 jam, akan tetapi tidak lebih dari 1 (satu) tahun di tempat yang dikunjungi, dengan maksud antara lain: berlibur, rekreasi, olah raga, bisnis, menghadiri pertemuan, studi, dan kunjungan dengan alasan kesehatan
 - b. Excursionist ialah setiap pengunjung seperti definisi di atas yang tinggal kurang dari 24 jam di tempat yang dikunjungi (termasuk "Cruise passengers"). Cruise Passengers ialah setiap pengunjung yang tiba di suatu negara di mana mereka tidak menginap di akomodasi yang tersedia di negara tersebut, misalnya dengan kapal laut.

TECHNICAL NOTES

1. *An International Visitor is any person visiting a country other than his usual place of residence for any reason other than for earning income in the country visited, and the length of stay is no more than one year (12 months). This definition covers two categories of foreign visitors, namely :*
 - a. *"Tourist" is any visitor staying for at least 24 hours, but no more than one year, in the country visited, with the intention of visiting, and for any of these purposes: Pleasure, recreation and sports, Business, visiting friends and relatives, missions, attending meetings, conferences, visit for health reasons and study.*
 - b. *"Excursionist" is any visitor staying less than 24 hours in the country visited including, "Cruise Passengers", i.e. visitors arriving in a country without staying in any accommodation available in the visited country.*

2. Rata-rata lama tinggal adalah rata-rata waktu tinggal wisatawan mancanegara di Indonesia untuk satu kali kunjungan.
2. *Average length of stay is the average stay duration of foreign visitor in Indonesia for one trip.*

<https://kaimanakab.bps.go.id>

Tabel
Table 7.1**Jumlah Rumah Makan/Restoran Menurut Distrik di
Kabupaten Kaimana, 2018–2021**
**Number of Restaurants by Subdistrict in Kaimana Regency,
2018–2021**

Distrik Subdistrict	2018	2019	2020	2021
(1)	(2)	(3)	(4)	(5)
Buruway	-	-	-	-
Teluk Arguni	-	-	-	-
Teluk Arguni Bawah	-	-	-	-
Kaimana	-	18	22	21
Kambrau	-	-	-	-
Teluk Etna	-	-	-	-
Yamor	-	-	-	-
Kabupaten Kaimana	-	18	22	21

Sumber/Source: Badan Pusat Statistik Kabupaten Kaimana (PODES)/BPS - Statistics of Kaimana Regency (PODES)

Tabel
Table 7.2**Jumlah Kunjungan Wisatawan Nusantara di Kabupaten Kaimana, 2014-2021**
Number of Domestic Tourist Visits in Kaimana Regency, 2014-2021

Tahun Years	Wisatawan Nusantara Domestic Tourist	Wisatawan Mancanegara Foreign Tourist
(1)	(2)	(3)
2014	67	1 626
2015	86	1 511
2016	158	2 132
2017	250	2 500
2018	270	2 500
2019	250	2 600
2020	-	-
2021	-	-

Sumber/Source: Dinas Kebudayaan dan Pariwisata Kabupaten Kaimana/Culture and Tourism Office of Kaimana Regency

Tabel 7.3
Table

Jumlah Kunjungan Liveboard/Cruise di Kabupaten Kaimana, 2014-2021
Number of Liveboard/Cruise Visits in Kaimana Regency, 2014-2021

Tahun Years	Wisatawan Mancanegara Foreign Tourist
(1)	(2)
2014	...
2015	...
2017	55
2018	5
2019	70
2020	-
2021	-

Catatan/Note: ... Data tidak tersedia/Data not available

Sumber/Source: Dinas Kebudayaan dan Pariwisata Kabupaten Kaimana/Culture and Tourism Office of Kaimana Regency

Tabel
Table 7.4**Obyek dan Daya Tarik Wisata di Kabupaten Kaimana,
2021**
**Tourism Objects and Attractions in Kaimana Regency,
2021**

Nama Obyek Wisata dan Tempat Tujuan <i>Name of Object & Destination</i>	Jenis Wisata <i>Type of Tourism</i>	Lokasi <i>Location</i>
(1)	(2)	(3)
Teluk Triton	Wisata Bahari	Teluk Triton
Tangga Lepas Pandang	Wisata Alam	Kolam Sisir
Tangga Lepas Pandang	Wisata Alam	Samarawas (Teluk Triton)
Air terjun	Wisata Alam	Karawawi
Pulau Venu	Wisata Alam	Adijaya
Danau Kamaka	Wisata Alam	Kamaka
Danau Suiki	Wisata Alam	Teluk Arguni
Telapak Tangan di Batu	Wisata Sejarah	Mai-Mai
Tugu Vordebus	Wisata Sejarah	Lobo
Lokasi Sejarah Burung Garuda	Wisata Sejarah	Lobo
Makam Raja-Raja	Wisata Sejarah	Namatota
Danau Urubika	Wisata Alam	Yamor
Ermun	Wisata Alam (<i>Homestay</i>)	Ermun (Teluk Triton)
Wa Ala	Wisata Alam (<i>Homestay</i>)	Selatiris (Teluk Triton)
Lukisan Dinding Batu	Wisata Budaya	Maimai, Selat Namatota dan Bicari
Hanggar Pesawat di Bandara	Wisata Budaya	Bandara Utarum, Kamp Trikora
Goa Tengkorak	Wisata Budaya	Kamp. Namatota
Makam Tua Raja/Ratu/Tokoh	Wisata Budaya	Pulau Adi, Aiduma, Ulan Jaya, Lobo
Sungai Saria/Lobo	Wisata Alam	Kampung Saria
Underwater Teluk Triton	Wisata Alam	Teluk Triton, P. Aiduma, P. Dramai
Lembah Siwiki	Wisata Alam	Kampung Urisa
Sunset Point	Wisata Alam	Kaimana Kota, Namatota, P. Venu

Lanjutan Tabel/*Continued Table 7.4*

Nama Obyek Wisata dan Tempat Tujuan Name of Object & Destination	Jenis Wisata Type of Tourism	Lokasi Location
(1)	(2)	(3)
Wisata Burung Cendrawasih	Wisata Alam	Kampung Marsi dan Wermenu
Karst Island	Wisata Alam	Teluk Triton
Hiu Paus	Wisata Alam	Teluk Bicari
Air Terjun Kiti-kiti	Wisata Alam	Nusa Ulan
Momon	Wisata Alam	Nusa Ulan
Aiduma	Wisata Alam	Selat Iris
Little Comodo	Wisata Alam	Selat Iris
Siamawaras	Wisata Alam	Teluk Triton
Ermun	Wisata Alam	Teluk Triton
Marsi Broadwalk	Wisata Alam	Kampung Marsi
Wisata Alam KM 14	Wisata Alam	Kampung Tanggaromi
Air Panas Nusa Uan	Wisata Alam	Nusa Ulan
Air Panas Wanoma	Wisata Alam	Distrik Kambrau
Air Terjun Mbuta	Wisata Alam	Teluk Etna
Taman Getsemani	Wisata Alam	Jl. Trans Tanggaromi
Pulau Paniki/Kelelawar	Wisata Alam	Nusa Ulan, Lobo, Pulau Adi
Kampung Rambutan	Wisata Alam	Kaimana
Festival Senja	Wisata Buatan	Kota Kaimana
Desa Adta Pigo	Wisata Buatan	Kampung Pigo
Ritual Buka Sasi Laut	Wisata Buatan	Teluk Triton, Adijaya, Slawatan

Sumber/*Source*: Dinas Kebudayaan dan Pariwisata Kabupaten Kaimana/*Culture and Tourism Office of Kaimana Regency*

<https://kaimanakab.bps.go.id>



TRANSPORTASI & KOMUNIKASI

Pesawat dan Penumpang yang datang dan berangkat di Bandara Utarom, 2021



PENJELASAN TEKNIS**TECHNICAL NOTES**

1. Data transportasi dan komunikasi meliputi:
 - a. Panjang Jalan
 - b. Angkutan Darat
 - c. Angkutan Laut
 - d. Angkutan Udara
 - e. Pos dan Telekomunikasi
2. Sumber data transportasi berasal dari masing-masing instansi terkait, dikumpulkan oleh Badan Pusat Statistik (BPS) setiap bulan/ tahun
3. Data panjang jalan yang disajikan dalam publikasi ini bersumber dari Dinas Pekerjaan Umum
4. Jalan adalah jalan dalam bentuk apapun yang terbuka untuk lalu lintas kendaraan umum
5. Kendaraan bermotor adalah setiap kendaraan yang digerakkan oleh peralatan teknik yang ada pada kendaraan tersebut, biasanya digunakan untuk angkutan orang atau barang di atas jalan raya selain kendaraan yang berjalan di atas rel. Kendaraan bermotor yang dicatat adalah semua jenis kendaraan kecuali kendaraan bermotor milik TNI/ Polri dan Korps Diplomatik
6. Mobil penumpang adalah setiap kendaraan bermotor yang dilengkapi dengan tempat duduk untuk sebanyak-banyaknya delapan orang, tidak termasuk tempat duduk untuk pengemudi, baik dilengkapi atau tidak dilengkapi bagasi. Termasuk

1. *Data on transportations and communications include:*
 - a. *Length of Road*
 - b. *Land Transportation*
 - c. *Sea Transportation*
 - d. *Air Transportation*
 - e. *Post and Telecommunication*
2. *Source of transportation data derived from the respective agencies, compiled by the Statistics Indonesia (BPS) every month or year*
3. *The Road is any kinds of roads for traffic*
4. *The Road is any kinds of roads for traffic*
5. *Motor vehicles are any kind of vehicles motorized by machine set up in those vehicles. They are usually used for transporting peoples and goods on roads except vehicles running on rails. The data cover all kinds of motor vehicles except those belong to Indonesian Army Force, Indonesian State Police and Diplomatic Corps*
6. *Passenger cars are any motor vehicles with no more than eight seats, excluding seat for driver, it can be with or without hoot. Including sedans and jeeps*

- sedan dan jeep
7. Mobil bis adalah setiap kendaraan bermotor yang dilengkapi dengan tempat duduk untuk lebih dari delapan orang, tidak termasuk tempat duduk untuk pengemudi, baik dilengkapi atau tidak dilengkapi bagasi Termasuk minibus, microbus, dan bus
 8. Mobil truk adalah setiap kendaraan bermotor yang digunakan untuk angkutan barang, selain mobil penumpang, mobil bis dan kendaraan bermotor roda dua Termasuk pick up, light truck dan truck
 9. Sepeda motor adalah setiap kendaraan bermotor yang beroda dua
 10. Kunjungan kapal adalah kapal yang datang di pelabuhan baik untuk berlabuh di perairan maupun bersandar di dermaga
 11. Gross Ton (GT) adalah volume ruangan kapal dalam m³, kecuali terowongan, lubang poros baling-baling, tempat jangkar, dan alas ganda
7. *Buses are large passenger cars having seats for more than eight passengers, excluding seat for driver, it can be with or without hoot Including minibus, microbus and bus*
 8. *Trucks are any motor vehicles used to transport goods excluding passenger cars, buses, and motorcycles Including pick up, light truck and truck*
 9. *Motorcycles are any kind of two wheeled motor vehicles*
 10. *Visit the ship is a ship that arrived at the port for both anchored in the waters and back in the dock*
 11. *Gross Ton (GT) is total volume of all room in a ship (m³), excluding the volume of tunnel, the axle of propellers, the anchor, and the*

8.1 TRANSPORTASI TRANSPORTATION

Tabel 8.1.1 **Panjang Jalan¹ Menurut Tingkat Kewenangan Pemerintahan di Kabupaten Kaimana (km), 2019–2021**
Table 8.1.1 **Length of Roads¹ by Level of Government Authority in Kaimana Regency (km), 2019–2021**

Tingkat Kewenangan Pemerintahan Level of Government Authority	2019	2020	2021
(1)	(2)	(3)	(4)
Negara ² /State ²	48,22	48,22	99,85
Provinsi/Province	146,41	146,41	146,41
Kabupaten/Kota Regency/Municipality	442,88	492,68	...
Jumlah/Total	637,51	687,31	246,26

Catatan/Note: ¹ Data tidak termasuk panjang jalan tol/Excluding toll road

² Berdasarkan Keputusan Menteri Pekerjaan Umum dan Perumahan Rakyat No 248/KPTS/M/2015/Based on Public Work and Public Housing Ministerial Decree No 248/KPTS/M/2015

³ ... = Data Tidak tersedia/Data

Sumber/Source: Dinas Pekerjaan Umum dan Penataan Ruang dan PPK V 03 Pelaksanaan Jalan Nasional Wilayah V/ Public works and Spatial Planning Office and PPK V 03 National Road Region V

Tabel 8.1.2 Panjang Jalan Menurut Jenis Permukaan Jalan di Kabupaten Kaimana (km), 2019–2021
Table Length of Roads by Type of Road Surface in Kaimana Regency (km), 2019–2021

Jenis Permukaan Jalan Type of Road Surface	2019	2020	2021
(1)	(2)	(3)	(4)
Aspal/Paved	220,94	166,22	50,74
Kerikil/Gravel	200,69	283,07	90,24
Tanah/Soil	215,88	238,02	105,28
Lainnya/Others	-	-	-
Jumlah/Total	637,51	687,31	246,26

Sumber/Source: Dinas Pekerjaan Umum dan Penataan Ruang dan PPK V 03 Pelaksanaan Jalan Nasional Wilayah V/ Public works and Spatial Planning Office and PPK V 03 National Road Region V

Tabel 8.1.3 Panjang Jalan Menurut Kondisi Jalan di Kabupaten Kaimana (km), 2019–2021
Table 8.1.3 Length of Roads by Condition of Roads in Kaimana Regency (km), 2019–2021

Kondisi Jalan Condition of Roads	2019	2020	2021
(1)	(2)	(3)	(4)
Baik/Good	112,91	170,76	16,80
Sedang/Moderate	25,92	63,91	26,02
Rusak/Damage	66,69	66,13	5,10
Rusak Berat/Severely Damage	431,99	386,51	198,34
Jumlah/Total	637,51	687,31	246,26

Sumber/Source: Dinas Pekerjaan Umum dan Penataan Ruang dan PPK V 03 Pelaksanaan Jalan Nasional Wilayah V/ Public works and Spatial Planning Office and PPK V 03 National Road Region V

Tabel 8.1.4 Kendaraan Bermotor per Jenis Kendaraan di Kabupaten Kaimana, 2021
Number of Vehicles Specified by Type in Kaimana Regency, 2021

Jenis Kendaraan <i>Kind of Vehicles</i>	Plat Merah <i>Red Plat</i>	Plat Kuning <i>Yellow Plat</i>	Plat Hitam <i>Black Plat</i>	Jumlah <i>Total</i>
(1)	(2)	(3)	(4)	(5)
Sedan	-	-	-	-
Jeep	-	-	-	-
Minibus	6	-	11	17
Microbus	2	-	-	2
Bus	-	-	-	-
Pick Up dan Sejenisnya	6	-	7	13
Truck	-	-	2	2
Sepeda Motor Roda 2	24	-	212	236
Sepeda Motor Roda 3	-	-	-	-
Alat Berat	-	-	-	-
Ambulans	-	-	-	-
Ransus	-	-	-	-
Kabupaten Kaimana	38	-	232	270

Sumber/Source: SAMSAT Kabupaten Kaimana/SAMSAT of Kaimana Regency

Tabel
Table 8.1.5**Banyaknya Pesawat dan Penumpang yang Datang dan Berangkat di Pelabuhan Udara Kaimana, 2021**
Cargo Unloading, Baggage and Postage Package via Airport of Kaimana, 2021

Bulan Month	Pesawat Airplanes		Penumpang Passengers		
	Berangkat Departure	Datang Arrival	Berangkat Departure	Datang Arrival	Transit Transit
(1)	(2)	(3)	(4)	(5)	(6)
Januari / January	13	13	870	910	-
Februari / February	13	13	799	911	-
Maret / March	30	30	955	983	22
April / April	33	33	1 148	1 023	43
Mei / May	25	25	661	617	43
Juni / June	35	35	1 316	1 268	40
Juli / July	19	15	158	160	49
Agustus / August	26	26	483	383	50
September / September	32	32	928	925	48
Oktober / October	38	38	1 180	1 094	63
November / November	54	54	1 772	1 475	73
Desember / December	-	-	-	-	-
Jumlah Total	318	318	10 270	9 749	431

Sumber/Source: Kantor Unit Penyelenggara Bandar Udara Utarom Kabupaten Kaimana/ Organizing Office of Utarom Airport

Tabel
Table 8.1.6**Bongkar Muat Barang, Bagasi dan Transit Melalui Bandara Udara Kaimana, 2021**
Cargo Unloading, Baggage and Postage Package via Airport of Kaimana, 2021

Bulan Month	Barang (kg) Cargo			Jumlah Total
	Bongkar Unloading	Muat Loading	Transit Transit	
(1)	(2)	(3)	(4)	(5)
Januari / January	5 577	7 071	-	12 648
Februari / February	5 095	10 421	-	15 516
Maret / March	15 506	5 327	-	20 833
April / April	4 554	14 395	-	18 949
Mei / May	2 644	6 986	-	9 630
Juni / June	3 464	14 307	-	17 771
Juli / July	575	2 218	-	2 793
Agustus / August	1 679	2 388	-	4 067
September / September	3 687	8 753	-	12 440
Oktober / October	4 251	7 134	-	11 385
November / November	5 014	12 226	-	17 240
Desember / December	-	-	-	-
Jumlah Total	52 046	91 226	-	143 272

Sumber/Source: Kantor Unit Penyelenggara Bandar Udara Utarom Kabupaten Kaimana/ Organizing Office of Utarom Airport

Lanjutan Tabel/*Continued Table* 8.1.6

Bulan <i>Month</i>	Bagasi (kg) <i>Cabbage</i>			
	Bongkar <i>Unloading</i>	Muat <i>Loading</i>	Transit <i>Transit</i>	Jumlah <i>Total</i>
(1)	(2)	(3)	(4)	(5)
Januari / <i>January</i>	6 140	5 864	-	12 004
Februari / <i>February</i>	7 745	6 432	-	14 117
Maret / <i>March</i>	6 771	6 569	-	13 340
April / <i>April</i>	7 195	8 166	-	15 361
Mei / <i>May</i>	3 856	5 427	-	9 283
Juni / <i>June</i>	8 459	8 316	-	16 775
Juli / <i>July</i>	1 164	1 782	-	2 946
Agustus / <i>August</i>	3 392	4 011	-	7 403
September / <i>September</i>	5 809	7 374	-	13 183
Oktober / <i>October</i>	7 126	6 374	-	13 500
November / <i>November</i>	9 725	9 901	-	19 626
Desember / <i>December</i>	-	-	-	-
Jumlah <i>Total</i>	143 272	70 216	-	137 598

Sumber/*Source*: Kantor Unit Penyelenggara Bandar Udara Utarom Kabupaten Kaimana/ *Organizing Office of Utarom Airport*

Tabel 8.1.7 **Banyaknya Kunjungan Kapal dan Bongkar Muat Barang di Pelabuhan Kaimana, 2021**
Number of Ships and Cargo Unloaded at Port of Kaimana, 2021

Bulan Month	Kunjungan Kapal Ship Arrival	Barang (ton) Cabbage	
		Bongkar Unloading	Muat Loading
(1)	(2)	(3)	(4)
Januari / January	73	7 207 422	1 384 520
Februari / February	60	1 382 010	1 164 309
Maret / March	66	2 468 629	1 041 158
April / April	84	3 558 912	1 253 330
Mei / May	73	2 567 471	293 189
Juni / June	82	260 912	753 629
Juli / July	78	3 351 326	995 066
Agustus / August	50	2 369 086	992 246
September / September	72	4 279 173	877 166
Oktober / October	86	2 969 143	18 248 831
November / November	75	2 691 829	812 200
Desember / December	21	244 769	301 000
Kabupaten Kaimana	820	33 350 682	28 116 644

Sumber/ Source: Kantor Unit Penyelenggara Pelabuhan Laut Kaimana/Organizing Office of Kaimana Harbour

Tabel
Table 8.1.8**Bongkar Muat Barang Antar Pulau dan Luar Negeri
Melalui Pelabuhan Kaimana (ton), 2021**
*Domestic and International Cargo Unloading via Port of
Kaimana (tons), 2021*

Bulan Month	Dalam Negeri Domestic		Luar Negeri International		Jumlah Total	
	Bongkar Unloading	Muat Loading	Bongkar Unloading	Muat Loading	Bongkar Unloading	Muat Loading
(1)	(2)	(3)	(4)	(5)		
Januari January	7 207 422	1 384 520	-	-	7 207 422	1 384 520
Februari February	1 382 010	1 164 309	-	-	1 382 010	1 164 309
Maret March	2 468 628	1 041 158	-	-	2 468 629	1 041 158
April April	3 558 912	1 253 330	-	-	3 558 912	1 253 330
Mei May	2 567 471	293 189	-	-	2 567 471	2 93 189
Juni June	260 912	753 629	-	-	260 912	753 629
Juli July	3 351 326	995 066	-	-	3 351 326	995 066
Agustus August	2 369 086	992 246	-	-	2 369 086	992 246
September September	4 279 173	877 166	-	-	4 279 173	877 166
Oktober October	2 969 143	18 248 831	-	-	2 969 143	18 248 831
November November	2 691 829	812 200	-	-	2 691 829	812 200
Desember December	244 769	301 000	-	-	244 769	301000
Jumlah Total	33 350 682	28 116 644	-	-	33 350682	28 116 644

Sumber/ Source: Kantor Unit Penyelenggara Pelabuhan Laut Kaimana/Organizing Office of Kaimana Harbour

Tabel 8.1.9 Banyaknya Kapal dan Penumpang yang Datang dan Berangkat di Pelabuhan Kaimana, 2021
Number of Ships and Passengers which Arrived and Departed at Port of Kaimana, 2021

Bulan Month	Jenis Kapal Type of Ship			Penuumpang Passenger	
	Penumpang Passengers	Perintis Pioneer	Lainnya Others	Tiba Arrival	Berangkat Departure
(1)	(2)	(3)	(4)	(5)	(6)
Januari January	1 590	2 154
Februari February	1 812	1 180
Maret March	1 063	1 158
April April	1 606	2 445
Mei May	1 315	1 167
Juni June	2 809	2 521
Juli July	1 465	1 015
Agustus August	600	600
September September	905	603
Oktober October	925	578
November November	944	929
Desember December	517	592
Jumlah Total	15 551	14 942

Catatan/Note: ... Data tidak tersedia/Data not available

Sumber/ Source: Kantor Unit Penyelenggara Pelabuhan Laut Kaimana/Organizing Office of Kaimana Harbour

8.2 KOMUNIKASI COMMUNICATION

Tabel 8.2.1 Jumlah Kantor Pos Pembantu Menurut Distrik di Kabupaten Kaimana, 2018–2021
Number of Post Offices Subsidiaries by Subdistrict in Kaimana Regency 2018–2021

Distrik Subdistrict	2018	2019	2021	2021
(1)	(2)	(3)	(4)	(5)
Buruway	-	-	-	-
Teluk Arguni	-	-	-	-
Teluk Arguni Bawah	-	-	-	-
Kaimana	1	1	1	1
Kambrau	-	-	-	-
Teluk Etna	-	-	-	-
Yamor	-	-	-	-
Kabupaten Kaimana	1	1	1	1

Sumber/Source: Kantor POS Kaimana/Post Office Kaimana Regency

<https://kaimanakab.bps.go.id>

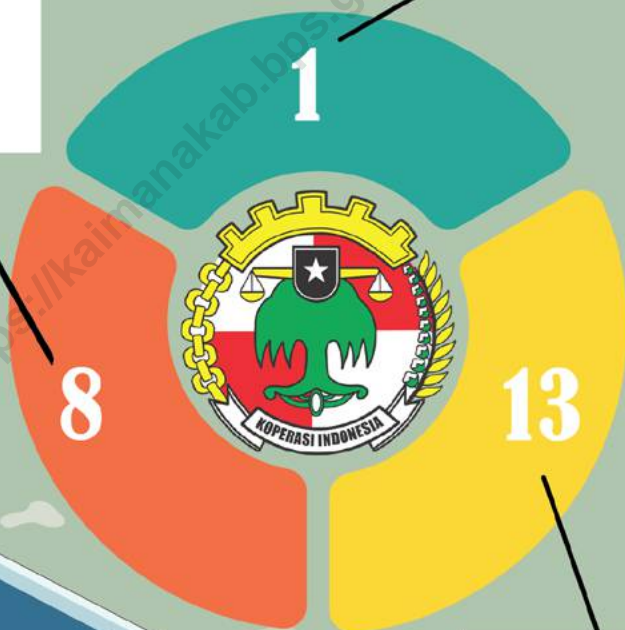


PERBANKAN, KOPERASI, DAN HARGA-HARGA

Koperasi Aktif menurut Jenis di Kaimana, 2021

**KOPERASI
PEMASARAN**

**KOPERASI
PRODUSEN**



**SIMPAN
PINJAM**



PENJELASAN TEKNIS

1. Data statistik perbankan bersumber dari Bank Indonesia dan Otoritas Jasa Keuangan.
2. Kantor bank terdiri dari Kantor Cabang (KC), Kantor Cabang Pembantu (KCP), dan kantor di bawah KCP
3. Data perkoperasian bersumber dari Kementerian Koperasi dan Usaha Kecil dan Menengah. Data operasi yang disajikan meliputi:
 - a. Jumlah usaha koperasi
 - b. Volume usaha koperasi
 - c. Sisa hasil usaha
4. Koperasi adalah badan usaha yang beranggotakan orang seorang atau badan hukum koperasi dengan melandaskan kegiatannya berdasarkan prinsip koperasi sekaligus sebagai gerakan ekonomi rakyat yang berdasar atas asas kekeluargaan.
5. Sisa hasil usaha koperasi merupakan pendapatan koperasi yang diperoleh dalam satu tahun buku dikurangi dengan biaya, penyusutan, dan kewajiban lainnya termasuk pajak dalam tahun buku yang bersangkutan.

TECHNICAL NOTES

1. *Banking statistics are obtained from the Bank Indonesia and Financial Services Authority*
2. *Bank offices consist of branch office (KC), sub branch office (KCP), and offices under KCP.*
3. *Data for cooperatives are generated from Ministry of Cooperatives and Small and Medium Enterprises. Types of cooperatives data include :*
 - a. *Number of cooperatives*
 - b. *Asset scale of cooperative*
 - c. *Net profit*
4. *Cooperative is an establishment that its members are people or establishments with legal status of cooperative and its activities based on people economic movement.*
5. *Net profit of cooperative is gross income in one year minus expenses, depreciation, and other liabilities including taxes in current year*

Tabel
Table 9.1**Jumlah Koperasi Aktif Menurut Distrik di Kabupaten Kaimana, 2018–2021**
Number of Active Cooperative by Subdistrict in Kaimana Regency, 2018–2021

Distrik Subdistrict	2018	2019	2020	2021
(1)	(2)	(3)	(4)	(5)
Buruway	1	1
Teluk Arguni	1	1
Teluk Arguni Bawah	1	1
Kaimana	...	10	13	19
Kambrau	-	-
Teluk Etna	1	2
Yamor	-	-
Nama Kabupaten/Kota	...	10	17	24

Catatan/Note: ... data tidak tersedia

Sumber/Source: Dinas Perindustrian dan Perdagangan, Koperasi dan UMKM Kabupaten Kaimana

Tabel
Table 9.2**Jumlah Koperasi Menurut Jenis Koperasi dan Distrik di Kabupaten Kaimana, 2021**
Number of Cooperative by Kind of Cooperative and Subdistrict in Kaimana Regency, 2021

Distrik Subdistrict	Jenis Koperasi/ Kind of Cooperative					Jumlah Total
	KUD	KPRI	KOPKAR	KOPPAS	Lainnya Other	
(1)	(2)	(3)	(4)	(5)	(6)	(7)
Buruway	-	-	-	-	1	1
Teluk Arguni	-	-	-	-	1	1
Teluk Arguni Bawah	-	-	-	-	1	1
Kaimana	-	1	-	-	18	19
Kambrau	-	-	-	-	-	-
Teluk Etna	-	-	-	-	2	2
Yamor	-	-	-	-	-	-
Nama Kabupaten/Kota	-	1	-	-	23	24

Sumber/Source: Dinas Perindustrian dan Perdagangan, Koperasi dan UMKM Kabupaten Kaimana

Tabel
Table 9.3**Jumlah Bank Menurut Distrik di Kabupaten Kaimana,
2020 dan 2021**
**Number of Bank by Subdistrict in Kaimana Regency, 2020
and 2021**

Distrik Subdistrict	2020	2021
(1)	(2)	(3)
Buruway	-	-
Teluk Arguni	1	1
Teluk Arguni Bawah	-	-
Kaimana	7	7
Kambrau	-	-
Teluk Etna	1	1
Yamor	-	-
Kabupaten Kaimana	9	9

Catatan/Note:

Sumber/Source: Updating PODES 2021 (BPS)

Tabel
Table 9.4**Jumlah Bank Menurut Jenis Bank dan Distrik di
Kabupaten Kaimana, 2021**
*Number of Bank by Kind of Cooperative and Subdistrict in
Kaimana Regency, 2021*

Distrik Subdistrict	Jenis Bank/Kind of Cooperative		
	Bank Umum Pemerintah	Bank Umum Swasta	Bank Perkreditan Rakyat
(1)	(2)	(3)	(4)
Buruway	-	-	-
Teluk Arguni	1	-	-
Teluk Arguni Bawah	-	-	-
Kaimana	7	-	-
Kambrau	-	-	-
Teluk Etna	1	-	-
Yamor	-	-	-
Kabuoaten Kaimana	9	-	-

Catatan/Note :

Sumber/Source: Updating PODES 2021 (BPS)

<https://kaimanakab.bps.go.id>



PENGELUARAN PENDUDUK

Rata-rata pengeluaran per kapita sebulan menurut kelompok barang Kaimana, 2021

MAKANAN
606.579

▼-8,24

menurun sebanyak 8,24%
dibandingkan tahun 2020



NON
MAKANAN
647.957

▼-3,38

menurun sebanyak 3,38%
dibandingkan tahun 2020



PENJELASAN TEKNIS

TECHNICAL NOTES

1. Kegiatan pengumpulan data sosial dan ekonomi yang dilaksanakan secara rutin oleh BPS melalui Survei Sosial Ekonomi Nasional (Susenas).
2. Sejak tahun 2011 sampai dengan 2014, pengumpulan data Susenas konsumsi pengeluaran rumah tangga dilaksanakan secara triwulanan. Mulai tahun 2015 pengumpulan data Susenas dilaksanakan dua kali dalam setahun, yaitu pada Maret dan September.
3. Data pengeluaran penduduk menurut jenis pengeluaran diperoleh dari Survei Sosial Ekonomi Nasional (SUSENAS) BPS, yang mencakup semua Kabupaten/ Kota.
4. Data hasil pencacahan Susenas Maret dapat disajikan untuk tingkat nasional, provinsi, dan kabupaten/ kota, sedangkan untuk data hasil Susenas September hanya dapat disajikan untuk tingkat nasional dan provinsi.
5. Data konsumsi/pengeluaran yang dikumpulkan pada Susenas Maret dibagi menjadi dua kelompok, yaitu makanan dan bukan makanan. Jumlah komoditas makanan sebanyak 174 komoditas. Pengumpulan data kelompok makanan meliputi banyaknya komoditas

1. *Socioeconomic data collection activities are carried out regularly by the BPS-Statistics Indonesia through the National Socioeconomic Survey (Susenas).*
2. *Since 2011 to 2014, Susenas data collection of household consumption/expenditures was conducted quarterly. Starting in 2015, collecting of data Susenas carry out twice a year, in March and September.*
3. *Since 2011 to 2014, Susenas data collection of household consumption/expenditures was conducted quarterly. Starting in 2015, collecting of data Susenas carry out twice a year, in March and September.*
4. *The result from Susenas data collection in March can be presented on national, provincial, and regency/municipal level estimates, while data collection in September can be disseminated only for the national and provincial levels.*
5. *The result from Susenas data collection in March can be presented on national, provincial, and regency/municipal level estimates, while data collection in September can be disseminated only for the national and provincial levels.*

- yang dikonsumsi beserta nilai pengeluarannya.
6. Pengumpulan data pada sebagian besar kelompok bukan makanan hanya mencakup nilai pengeluaran barang yang dikonsumsi, kecuali beberapa jenis barang tertentu juga dikumpulkan kuantitasnya, seperti listrik, air, gas, dan bahan bakar minyak (BBM).
 7. Referensi waktu survei yang digunakan adalah selama Seminggu terakhir untuk konsumsi makanan dan sebulan atau setahun terakhir untuk konsumsi bukan makanan.
 8. Konsumsi rumah tangga dibedakan atas konsumsi makanan dan bukan makanan tanpa memperhatikan asal barang dan terbatas pada pengeluaran untuk kebutuhan rumah tangga saja, tidak termasuk konsumsi/pengeluaran untuk keperluan usaha atau yang diberikan kepada pihak lain. Baik konsumsi makanan maupun bukan makanan selanjutnya dikonversikan ke dalam pengeluaran rata-rata sebulan. Angka-angka konsumsi/pengeluaran rata-rata per kapita yang disajikan dalam publikasi ini diperoleh dari hasil bagi jumlah konsumsi seluruh rumah tangga (baik mengonsumsi makanan maupun tidak) terhadap jumlah penduduk.
6. *Data collection on most of non food groups covers only the value of expenditures consumed except for certain commodities which are also collected for its quantity, such as the use of electricity, water, gas, and fuel oil (BBM).*
 7. *The survey time reference period is previous week before enumeration date for food consumption and last month or last year for non-food consumption.*
 8. *Household consumption is distinguished on the consumption of food and non food regardless of the origin of goods and limited to expenditures for household needs alone, excluding the consumption/ expenditure for business purposes or given to other parties. Neither the consumption of food and non food subsequently converted into the monthly average expenditure. The numbers consumption/ average expenditure per capita are presented in this publication was obtained from the results for the amount of consumption of all households (both consume food or not) of the total population*

Tabel
Table 10.1

Rata-rata Pengeluaran per Kapita Sebulan Menurut Kelompok Komoditas (rupiah) di Kabupaten Kaimana , 2020 dan 2021
Monthly Average Expenditure per Capita by Commodity Group (rupiahs) in Kaimana Regency, 2020 and 2021

Kelompok Komoditas/Commodity Group	2020	2021
(1)	(2)	(3)
Makanan/Food		
Padi-padian/ <i>Cereals</i>	84 437	79 530
Umbi-umbian/ <i>Tubers</i>	26 043	27 513
Ikan/udang/cumi/kerang/ <i>Fish/shrimp/common squid/shells</i>	83 417	80 703
Daging/ <i>Meat</i>	18 017	20 818
Telur dan susu/ <i>Eggs and milk</i>	44 290	36 721
Sayur-sayuran/ <i>Vegetables</i>	66 660	69 382
Kacang-kacangan/ <i>Legumes</i>	5 345	5 449
Buah-buahan/ <i>Fruits</i>	51 795	26 539
Minyak dan kelapa/ <i>Oil and coconut</i>	19 694	20 920
Bahan minuman/ <i>Beverage stuffs</i>	24 491	20 945
Bumbu-bumbuan/ <i>Spices</i>	18 960	17 947
Konsumsi lainnya/ <i>Miscellaneous food items</i>	10 310	8 392
Makanan dan minuman jadi/ <i>Prepared food and beverages</i>	113 576	106 829
Rokok/ <i>Cigarettes</i>	100 997	85 069
Jumlah makanan/Total food	668 033	606 579
Bukan makanan/Non-food		
Perumahan dan fasilitas rumah tangga/ <i>Housing and household facilities</i>	346 487	386 770
Aneka komoditas dan jasa/ <i>Goods and services</i>	164 202	155 147
Pakaian, alas kaki, dan tutup kepala/ <i>Clothing, footwear, and headgear</i>	31 752	23 065
Komoditas tahan lama/ <i>Durable goods</i>	74 954	30 839
Pajak, pungutan, dan asuransi/ <i>Taxes and insurance</i>	45 180	35 935
Keperluan pesta dan upacara/kenduri/ <i>Parties and ceremonies</i>	10 424	16 202
Jumlah bukan makanan/Total non-food	672 999	647 957
Jumlah/Total	1 341 032	1 254 536

Catatan/Note: ...

Sumber/Source: BPS, Survei Sosial Ekonomi Nasional (Susenas) Maret/BPS-Statistics Indonesia, National Socioeconomic Survey March

Tabel
Table 10.2**Persentase Pengeluaran per Kapita Sebulan Menurut
Kelompok Komoditas di Kabupaten Kaimana, 2020 dan
2021**
**Percentage of Monthly Expenditure per Capita by
Commodity Group in Kaimana Regency, 2020 and 2021**

Kelompok Komoditas/Commodity Group	2020	2021
(1)	(2)	(3)
Makanan/Food		
Padi-padian/ <i>Cereals</i>	6,30	6,33
Umbi-umbian/ <i>Tubers</i>	1,94	2,19
Ikan/udang/cumi/kerang/ <i>Fish/shrimp/common squid/shells</i>	6,22	6,43
Daging/ <i>Meat</i>	1,34	1,66
Telur dan susu/ <i>Eggs and milk</i>	3,30	2,93
Sayur-sayuran/ <i>Vegetables</i>	4,97	5,53
Kacang-kacangan/ <i>Legumes</i>	0,40	0,43
Buah-buahan/ <i>Fruits</i>	3,86	2,12
Minyak dan kelapa/ <i>Oil and coconut</i>	1,47	1,67
Bahan minuman/ <i>Beverage stuffs</i>	1,83	1,67
Bumbu-bumbuan/ <i>Spices</i>	1,41	1,43
Konsumsi lainnya/ <i>Miscellaneous food items</i>	0,77	0,67
Makanan dan minuman jadi/ <i>Prepared food and beverages</i>	8,47	8,52
Rokok/ <i>Cigarettes</i>	7,53	6,78
Jumlah makanan/Total food	49,81	48,35
Bukan makanan/Non-food		
Perumahan dan fasilitas rumah tangga/ <i>Housing and household facilities</i>	25,84	30,83
Aneka komoditas dan jasa/ <i>Goods and services</i>	12,24	12,37
Pakaian, alas kaki, dan tutup kepala/ <i>Clothing, footwear, and headgear</i>	2,37	1,84
Komoditas tahan lama/ <i>Durable goods</i>	5,59	2,46
Pajak, pungutan, dan asuransi/ <i>Taxes and insurance</i>	3,37	2,86
Keperluan pesta dan upacara/kenduri/ <i>Parties and ceremonies</i>	0,78	1,29
Jumlah bukan makanan/Total non-food	50,19	51,65
Jumlah/Total	100,00	100,00

Catatan/Note: ...

Sumber/Source: BPS, Survei Sosial Ekonomi Nasional (Susenas) Maret/BPS-Statistics Indonesia, National Socioeconomic Survey March

Tabel
Table 10.3**Persentase Penduduk Menurut Golongan Pengeluaran Per Kapita Sebulan di Kabupaten Kaimana, 2021**
Percentage of Population by Per Capita Spending Group a Month in Kaimana Regency, 2021

Golongan Pengeluaran Spending Group (Rp)	Persentase Penduduk Percentage of Population
(1)	(2)
< 150 000	0,00
150 000–199 999	0,00
200 000–299 999	2,06
300 000–499 999	21,29
500 000–749 999	20,94
750 000–999 999	12,25
1 000 000–1 499 999	16,79
> 1 500 000	26,67
Jumlah/Total	100,00

Catatan/Note: ...

Sumber/Source: BPS, Survei Sosial Ekonomi Nasional (Susenas) Maret/BPS-Statistics Indonesia, National Socioeconomic Survey March

<https://kaimanakab.bps.go.id>

11

PERDAGANGAN

Jumlah sarana perdagangan menurut jenis di Kabupaten Kaimana, 2021



TOKO
15

WARUNG
81



PASAR
9



KIOS
631



PENJELASAN TEKNIS**TECHNICAL NOTES**

- | | |
|---|---|
| <ol style="list-style-type: none"> 1. Sistem pencatatan Statistik Ekspor dan Impor adalah "General Trade" dengan wilayah pencatatan meliputi seluruh wilayah kepabeanaan Indonesia. 2. Pengesahan dokumen kepabeanaan ekspor dan impor dilakukan oleh Bea dan Cukai berdasarkan Persetujuan Muat/ Bongkar Barang. 3. Data ekspor berasal dari dokumen kepabeanaan BC 3.0 atau yang disebut dokumen Pemberitahuan Ekspor Barang (PEB) yang diisi oleh eksportir 4. Data impor berasal dari dokumen kepabeanaan BC 2.0 atau yang disebut dokumen Pemberitahuan Impor Barang (PIB), Pemberitahuan Impor Barang Khusus (PIBK), Pemberitahuan Pabean Free Trade Zone (PPFTZ) dan dokumen kepabeanaan BC 2.3 yang mencatat impor barang dari Luar Negeri ke Kawasan Berikat. 5. Barang-barang yang dikirim ke luar negeri untuk diolah dicatat sebagai ekspor, sedangkan hasil olahan yang dikembalikan ke Indonesia dicatat sebagai impor. 6. Barang-barang luar negeri yang diolah di dalam negeri dicatat sebagai barang impor meskipun barang olahan tersebut akan kembali ke luar negeri. 7. Barang-barang yang tidak dicakup dalam pencatatan: <ol style="list-style-type: none"> a. Pakaian dan barang-barang | <ol style="list-style-type: none"> 1. <i>The recording of export and import statistics is based on General Trade System covering all Indonesian customs areas.</i> 2. <i>The legalization of customs export and import documents is conducted by the Customs and Excise Office.</i> 3. <i>The export data are compiled based on customs export documents BC 3.0 or known as Export Declarations (PEB), filled by exporters.</i> 4. <i>The import data are compiled based on customs import documents BC 2.0 or known as Import Declarations Form (PIB), Import Declarations Form for Special Commodity (PIBK), Customs Declaration Form for Free Trade Zone (PPFTZ), and customs import documents BC 2.3 which records import goods from foreign country to Bounded Zones Area.</i> 5. <i>Goods send abroad for processing purposes are recorded as export while its product sent to Indonesia are recorded as import.</i> 6. <i>Foreign goods processed in Indonesia are still recorded as imports although the products will be sent to abroad.</i> 7. <i>The following goods are not included in the statistics:</i> <ol style="list-style-type: none"> a. <i>Clothings an passenger'</i> |
|---|---|

- perhiasan penumpang
- b. Barang-barang bawaan penumpang dari/ke luar negeri untuk dipakai sendiri, kecuali lemari es, pesawat televisi, dan sebagainya.
 - c. Barang-barang untuk keperluan perwakilan kedutaan suatu negara
 - d. Barang-barang ekspedisi dan ekshibisi atau pameran
 - e. Barang-barang untuk militer yang diimpor langsung oleh angkatan bersenjata.
 - f. Pembungkus/peti kemas untuk diisi kembali.
 - g. Uang dan surat-surat berharga.
 - h. Barang-barang contoh
8. Sistem pengolahan dokumen impor/ ekspor Indonesia adalah sistem "Carry Over" yaitu dokumen ditunggu selama satu bulan, setelah bulan berjalan, sedangkan dokumen -dokumen yang terlambat akan diolah pada bulan berikutnya. Dengan demikian dokumen bulanan sebelumnya yang terlambat diterima dan masuk pada bulan berjalan, diperlakukan sebagai dokumen bulan pengolahan.
 9. Pelabuhan Muat adalah pelabuhan darimana barang diangkut ke luar negeri atau diekspor
 10. Negara tujuan adalah negara tujuan akhir yang diketahui untuk barang ekspor yang dikirim ke luar negeri.
- jewelry*
- b. *Luggage of passengers for own use, except refrigerators, television sets, etc.*
 - c. *Goods imported/exported for the use of foreign representative countries/embassies.*
 - d. *Goods for expeditions, and shows or exhibitions.*
 - e. *Military goods directly imported by the Armed Forces.*
 - f. *Packings/containers to be refilled.*
 - g. *Bank notes and securities*
 - h. *sample goods*
8. *The carry-over system is used in processing Indonesian export and import documents. Documents are processed one month after the current month, while those received later will be processed for the succeeding month. This means previous documents received in the current month will be treated as processed documents.*
 9. *Port of loading is port where the goods are transported out of the country or exported*
 10. *Country of destination is country that is known to export goods sent abroad*

11. Jenis komoditi adalah barang ekspor yang dicatat sesuai kode Harmonized System (HS).
 12. Ekspor merupakan barang-barang produksi dalam negeri yang dikirim ke luar negeri untuk diolah, sedangkan hasil olahan yang dikembalikan ke Indonesia dicatat sebagai impor. Adapun barang-barang luar negeri yang diolah di dalam negeri dicatat sebagai barang impor meskipun barang olahan tersebut akan kembali ke luar negeri.
 13. Komoditas adalah barang yang disediakan dari alam yang diolah maupun diambil secara langsung (extracting) untuk memenuhi kebutuhan manusia. Komoditas ini dapat berupa hasil pertanian, perkebunan, perikanan dan peternakan, pertambangan, dan sebagainya.
 14. Komoditas Ekspor adalah barang-barang produksi dalam negeri berkualitas unggul yang dikirim ke luar negeri (ekspor).
11. *Type commodity is exported goods recorded based on Harmonized System (HS code)*
 12. *Exports are goods produced in the country who were sent abroad for processing, while its product is returned to Indonesia are recorded as imports. As for foreign goods are processed in the country recorded as imports although the products will be returned to overseas.*
 13. *Commodities are goods supplied from the nature of processed or taken directly (extracting) to meet human needs. These commodities can be a result of agricultural, plantation, fishery and animal husbandry, mining, etc.*
 14. *Export commodities are goods of superior quality domestic production is shipped overseas (exports).*

Tabel
Table 11.1**Jumlah Sarana Perdagangan Menurut Jenisnya di
abupaten Kaimana, 2018–2021**
**Number of Trading Facilities by Type of Facility in Kaimana
Regency, 2018–2021**

Jenis Sarana Perdagangan Type of Trading Facilities	2018	2019	2020	2021
(1)	(2)	(3)	(4)	(5)
Pasar/Market	...	5	8	9
Toko/Store	...	69	14	15
Kios	...	344	561	631
Warung	...	33	74	81
Jumlah/Total	...	451	657	736

Catatan/Note: ... Data tidak tersedia/Data is not available

Sumber/Source: Badan Pusat Statistik Kabupaten Kaimana (PODES)/BPS - Statistics of Kaimana Regency (PODES)

PDRB Kabupaten Kaimana, 2021

atas dasar harga berlaku

atas dasar harga konstan

Rp. 2,668,458,793



Rp. 1,716,123,352



27,08%

Pertanian,
kehutanan,
dan
Perikanan

19,95%

Administrasi Pemerin-
tahan, Pertahanan,
dan Jaminan Sosial
Wajib

19,94%

Konstruksi



distribusi persentase PDRB atas harga berlaku menurut lapangan usaha

PENJELASAN TEKNIS

1. Penghitungan statistik neraca nasional mengikuti buku petunjuk yang diterbitkan oleh Perserikatan Bangsa Bangsa (PBB) dikenal sebagai Sistem Neraca Nasional (SNN). SNN adalah rekomendasi internasional tentang bagaimana menyusun ukuran aktivitas ekonomi yang sesuai dengan standar neraca baku yang didasarkan pada prinsip-prinsip ekonomi. Rekomendasi yang dimaksud dinyatakan dalam sekumpulan konsep, definisi, klasifikasi, dan aturan neraca yang disepakati secara internasional dalam mengukur indikator tertentu seperti Produk Domestik Bruto (PDB). Salah satu bentuk adaptasi pencatatan statistik nasional adalah melakukan perubahan tahun dasar PDB Indonesia dari tahun 2000 ke 2010. Perubahan tahun dasar PDB dilakukan seiring dengan mengadopsi rekomendasi PBB yang tertuang dalam Sistem Neraca Nasional 2008 (SNA 2008).
2. Produk Domestik Bruto pada tingkat nasional serta Produk Domestik Regional Bruto (PDRB) pada tingkat regional (provinsi) menggambarkan kemampuan suatu wilayah untuk menciptakan nilai tambah pada suatu waktu tertentu. Untuk menyusun PDB maupun PDRB digunakan 2

TECHNICAL NOTES

1. *The method used to estimate national accounts statistics is based on the standard guidelines formed by United Nation known as System of National Accounts (SNA). SNA is the internationally agreed standard set of recommendations on how to compile measures of economic activity in accordance with strict accounting conventions based on economic principles. The recommendations are expressed in term of a set of concepts, definitions, classifications and accounting rules that comprise the internationally agreed standard for measuring indicators such as Gross Domestic Product (GDP). One of the improvement in the national statistical system is to rebase GDP form base year 2000 to 2010 in order to capture current economic condition. It is in line with the United Nations (UN) recommendation on 2008 SNA.*
2. *The basic measure of the value added arising from economic activity is known as Gross Domestic Product at the national level and Gross Regional Domestic Product (GRDP) at the regional level (provinces/regencies/municipalities). To compile these statistics, two approaches*

pendekatan, yaitu lapangan usaha dan pengeluaran. Keduanya menyajikan komposisi data nilai tambah dirinci menurut sumber kegiatan ekonomi (lapangan usaha) dan menurut komponen penggunaannya. PDB maupun PDRB dari sisi lapangan usaha merupakan penjumlahan seluruh komponen nilai tambah bruto yang mampu diciptakan oleh sektor-sektor ekonomi atas berbagai aktivitas produksinya. Sedangkan dari sisi pengeluaran menjelaskan tentang penggunaan dari nilai tambah tersebut.

3. PDB menurut lapangan usaha mengalami perubahan klasifikasi dari 9 lapangan usaha menjadi 17 lapangan usaha. PDB menurut lapangan usaha dirinci menurut total nilai tambah dari seluruh sektor ekonomi yang mencakup lapangan usaha Pertanian, Kehutanan, dan Perikanan; Pertambangan dan Penggalian; Industri Pengolahan; Pengadaan Listrik dan Gas; Pengadaan Air, Pengelolaan Sampah, Limbah dan Daur Ulang; Konstruksi; Perdagangan Besar dan Eceran, Reparasi Mobil dan Sepeda Motor Transportasi dan Pergudangan; Penyediaan Akomodasi dan Makan Minum; Informasi dan Komunikasi; Jasa Keuangan dan Asuransi; Real Estat; Jasa Perusahaan; Administrasi Pemerintahan, Pertahanan

have been used, i.e. "production approach" and "expenditure approach". The first approach is to measure value added produced by various kinds of economic activities, while the second approach is to measure final uses of the country's output. In other words, GDP/GRDP is the sum of total value added produced by all economic industries (activities) and the way of using it.

3. *GDP by industry classification changes from 9 sectors to 17 industries. GDP by industry is classified by types of economic activities such as Agriculture, Forestry and Fishing; Mining and Quarrying; Manufacturing; Electricity and Gas; Water supply, Sewerage, Waste Management and Remediation Activities; Construction; Wholesale and Retail Trade; Repair of Motor Vehicles and Motorcycles; Transportation and Storage; Accommodation and Food Service Activities; Information and Communication; Financial and Insurance Activities; Real Estate Activities; Business Activities; Public Administration; Defence and Compulsory Social Security; Education; Human Health and Social Work Activities; and Other Services Activities.*

- dan Jaminan Sosial Wajib; Jasa Pendidikan; Jasa Kesehatan dan Kegiatan Sosial; dan Jasa lainnya.
4. PDB menurut pengeluaran mengalami perubahan klasifikasi dimana pengeluaran konsumsi Lembaga Non Profit yang Melayani Rumah Tangga (LNPR) yang sebelumnya termasuk bagian dari pengeluaran konsumsi rumah tangga menjadi komponen terpisah. Sehingga klasifikasi PDB menurut pengeluaran dirinci menjadi 7 komponen yaitu komponen pengeluaran konsumsi rumah tangga, pengeluaran konsumsi LNPR, pengeluaran konsumsi pemerintah, pembentukan modal tetap bruto, perubahan inventori, ekspor barang dan jasa, dan impor barang dan jasa.
 5. Pengeluaran konsumsi rumah tangga mencakup berbagai pengeluaran konsumsi akhir rumah tangga atas barang dan jasa untuk memenuhi kebutuhan individu ataupun kelompok secara langsung. Pengeluaran rumah tangga di sini mencakup makanan dan minuman selain restoran; pakaian, alas kaki dan jasa perawatannya; perumahan dan perlengkapan rumah tangga; kesehatan dan pendidikan; transportasi dan komunikasi; restoran dan hotel serta lainnya.
 6. Pengeluaran Konsumsi Pemerintah terdiri dari Pengeluaran Konsumsi Individu
4. *GDP by expenditure classification changes where consumption expenditure Non-profit Institutions Serving Households (NPISH) previously included as part of household consumption expenditure is taken out into separate component. So that, GDP by type of expenditures is classified into: household consumption expenditure, NPISH consumption expenditure, government consumption expenditure, gross fixed capital formation, changes in inventories, exports of goods and services, and imports of goods and services.*
 5. *Household consumption expenditures consist of expenditures incurred by households, which are used for both individual or collective needs. Household consumptions are classified into food and beverages other than restaurants; clothing, footwear, and related maintenance services; housing and household equipment; health and education; transport and communication; restaurants and hotels; and others.*
 6. *Government consumption expenditure consists of Individual Consumption Expenditure*

dan Pengeluaran Konsumsi Kolektif. Barang dan jasa individu merupakan barang dan jasa privat, dimana ciri-ciri barang privat adalah a) Scarcity, yaitu ada kelangkaan/keterbatasan dalam jumlah; b) Excludable consumption, yaitu konsumsi suatu barang dapat dibatasi hanya pada mereka yang memenuhi persyaratan tertentu (biasanya harga); c) Rivalrous competition, yaitu konsumsi oleh satu konsumen akan mengurangi atau menghilangkan kesempatan pihak lain untuk melakukan hal serupa. Contoh barang dan jasa yang dihasilkan pemerintah dan tergolong sebagai barang dan jasa individu adalah jasa pelayanan kesehatan pemerintah di rumah sakit/puskesmas dan jasa pendidikan di sekolah/universitas negeri. Sedangkan barang dan jasa kolektif ekuivalen dengan barang publik yang memiliki ciri a) Non rivalry, yaitu penggunaan satu konsumen terhadap suatu barang tidak mengurangi kesempatan konsumen lain untuk juga mengkonsumsi barang tersebut; b) Non excludable, yaitu apabila suatu barang publik tersedia, maka tidak ada yang dapat menghalangi siapapun untuk memperoleh manfaat dari barang tersebut atau dengan kata lain setiap orang memiliki akses ke barang tersebut. Contoh barang dan jasa yang dihasilkan

and Collective Consumption Expenditure. Individual goods and services are private goods and services, which the characteristics of private goods is a) Scarcity, that there is a scarcity/limited in number; b) Excludable consumption, the consumption of goods can be limited only to those who meet certain requirements (usually the price); c) Rivalrous competition, ie consumption by the consumer will reduce or eliminate the chance of another party to do so. Examples of goods and services produced by government and classified as goods and services of individuals is the government health services in hospitals/health centers and education services in schools/universities. Collective goods and services equivalent to public goods characterized by a) Non-rivalry, namely the use of a consumer for an item does not reduce the chance of another consumer to also consume goods; b) Non-excludable, i.e. when a public good available, then nothing can hinder anyone to benefit from the goods or in other words everyone has access to the goods. Examples of goods and services produced by government and classified as collective goods and services is carried military defense services and the police's security.

pemerintah dan tergolong sebagai barang dan jasa kolektif adalah jasa pertahanan yang dilakukan TNI dan keamanan yang dilakukan kepolisian.

7. Pembentukan Modal Tetap Bruto (PMTB) mencakup pengadaan, pembuatan, dan pembelian barang modal. Barang modal dimaksud adalah barang-barang yang digunakan untuk proses produksi, tahan lama atau yang mempunyai umur pemakaian lebih dari satu tahun seperti bangunan, mesin-mesin dan alat angkutan. Termasuk pula di sini perbaikan besar (berat) yang sifatnya memperpanjang umur atau mengubah bentuk atau kapasitas barang modal tersebut. Pengeluaran barang modal untuk keperluan militer juga dicakup sebagai PMTB. Klasifikasi komponen PMTB dibagi menjadi 6 sub komponen yaitu Konstruksi; Mesin dan Peralatan; Kendaraan; Peralatan Lainnya; Cultivated Biological Resources (CBR) dan Produk Kekayaan Intelektual.
 8. Ekspor barang dan jasa merupakan transaksi perdagangan barang dan jasa dari penduduk (residen) ke bukan penduduk (nonresiden). Impor barang dan jasa adalah transaksi perdagangan dari bukan penduduk ke penduduk. Ekspor atau impor barang terjadi pada saat terjadi perubahan hak kepemilikan barang antara penduduk dengan bukan
7. *Gross Fixed Capital Formation (GFCF) includes procurement, manufacture, and the purchase of capital goods. Capital goods are goods which are used for the production process, durable or have a service life of more than one year such as buildings, machinery, and transportation equipment. Including here: huge improvement that are to extend the life or changing the shape or the capacity of the capital goods. Capital expenditures for military purposes are also covered as GFCF. GFCF component are classified into six sub-components: Construction; Machinery and Equipment; vehicle; Other equipment; Cultivated Biological Resources (CBR) and Intellectual Property Product.*
 8. *Exports of goods and services consist of transactions of goods and services from residents to non-residents. Imports of goods and services consist of transaction of goods and services from non-residents to residents. Exports and imports of goods occur when there are changes in ownership of goods between residents and non-residents (with or without physical*

penduduk (dengan atau tanpa perpindahan fisik barang tersebut). Pada PDB dengan tahun dasar 2010, ekspor dan impor barang dirinci menjadi nonmigas dan migas.

9. Produk Domestik Bruto maupun agregat turunannya disajikan dalam 2 (dua) versi penilaian, yaitu atas dasar "harga berlaku" dan atas dasar "harga konstan". Disebut sebagai harga berlaku karena seluruh agregat dinilai dengan menggunakan harga pada tahun berjalan, sedangkan harga konstan penilaiannya didasarkan kepada harga satu tahun dasar tertentu, dalam publikasi ini digunakan harga tahun 2010.
10. Laju pertumbuhan Produk Domestik Bruto diperoleh dari perhitungan PDB atas dasar harga konstan. Diperoleh dengan cara mengurangi nilai PDB pada tahun ke-n terhadap nilai pada tahun ke n-1 (tahun sebelumnya), dibagi dengan nilai pada tahun ke n-1, dikalikan dengan 100 persen. Laju pertumbuhan menunjukkan perkembangan agregat pendapatan dari satu waktu tertentu terhadap waktu sebelumnya.
11. PDRB Atas Dasar Harga Pasar adalah jumlah nilai tambah bruto yang timbul dari seluruh sektor perekonomian di suatu wilayah. Nilai tambah disini mencakup komponen pendapatan faktor

movements of goods across frontiers). On the GDP at 2010 basic year, exports and imports of goods specified into non oil and gas and oil and gas.

9. *GDP and its aggregations are presented in two forms: at current market prices and at constant base year market prices. In presenting current market prices, all aggregates are valued at current market prices, while base year constant market prices are shown by valuing all aggregates at fixed base year prices. Year of 2010 is used as the base year in this publication.*
10. *Growth rate of Gross Domestic Product is derived from GDP at constant market prices. It is obtained by subtracting the value of GDP year n with the value of GDP year n-1, divided by the value of GDP year n-1 then multiplied by 100 percent. The growth rate of GDP explains the income growth during the given period.*
11. *GRDP at Current Market Price is the sum of gross value added arising from all sectors of the economy in a region. The added value here includes components factor income (wages and salaries, interest, land*

- (upah dan gaji, bunga, sewa tanah, dan keuntungan), penyusutan, dan pajak tidak langsung neto.
12. Produk Domestik Regional Neto (PDRN) Atas Dasar Harga Pasar adalah PDRB atas dasar harga pasar dikurangi dengan penyusutan nilai barang modal tetap yang digunakan dalam proses produksi selama satu tahun.
 13. Produk Domestik Regional Neto (PDRN) Atas Dasar Biaya Faktor adalah Produk Nasional Neto atas dasar harga pasar dikurangi dengan pajak tidak langsung neto (pajak tidak langsung dikurangi subsidi). PDRN inilah yang disebut juga Pendapatan Regional.
 14. Pendapatan Regional per Kapita adalah pendapatan regional dibagi dengan jumlah penduduk pertengahan tahun.
 15. Laju pertumbuhan Produk Domestik Bruto diperoleh dari perhitungan PDRB atas dasar harga konstan, diperoleh dengan cara mengurangi nilai PDRB pada tahun ke-n terhadap nilai pada tahun ke-n-1 (tahun sebelumnya), kemudian dibagi dengan nilai pada tahun ke-n-1, selanjutnya dikalikan dengan 100 persen. Laju pertumbuhan menunjukkan perkembangan agregat pendapatan dari satu waktu tertentu terhadap waktu sebelumnya.
 16. Indeks Perkembangan diperoleh dari perbandingan antara nilai *rent, and profit), depreciation, and net indirect taxes.*
 12. *Net Regional Domestic Product (PDRN) At Current Market Price is the GDP at market prices minus depreciation value of fixed capital goods used in production for a year.*
 13. *Net Regional Domestic Product (PDRN) at Factor Cost is net national product at market prices minus net indirect taxes (indirect taxes less subsidies). PDRN this is also called the Regional Income.*
 14. *Regional Income per Capita is the regional income divided by mid-year population.*
 15. *Gross Domestic Product Growth Rate was obtained from the calculation of GDP at constant prices, obtained by subtracting the value of GDP in year n to the value in year n-1 (previous year), then divided by the value in year n-1, hereinafter multiplied by 100 percent. Growth rate of aggregate income from a certain year to earlier.*
 16. *Growth Index is obtained from a comparison between the sub-*

subsektor/sector pada tahun berjalan terhadap nilai subsektor/ sektor pada tahun dasar, dikalikan dengan 100.

17. Indeks Berantai diperoleh dengan cara membagi nilai subsektor/ sektor tahun berjalan dengan nilai subsektor/sector PDRB tahun sebelumnya, dikalikan dengan 100 (tahun sebelumnya = 100). Nilai indeks berantai menunjukkan pertumbuhan ekonomi Kabupaten Kaimana untuk tahun berjalan.
18. Indeks Implisit diperoleh dengan cara membagi masing-masing nilai PDRB atas dasar harga berlaku dengan nilai PDRB atas dasar harga kontan, dikalikan dengan 100. Indeks ini menunjukkan tingkat inflasi untuk masing-masing subsektor/ sektor pada tahun tersebut.

sector / sectors in the current year against the value of sub-sector / sectors in the base year, multiplied by 100.

17. *Chain Index is obtained by dividing the value of subsector/sector for the year by the subsector/sector GDP the previous year, multiplied by 100 (year before = 100). Value chain index showed economic growth for the current year of kaimana City.*
18. *Implicit Price Index obtained by dividing each value of GDP at current prices the value of GDP on the basis of cash price, multiplied by 100. This index shows the rate of inflation for each subsector / sector for the year.*

Tabel
Table 12.1

Produk Domestik Regional Bruto Atas Dasar Harga Berlaku Menurut Lapangan Usaha di Kabupaten Kaimana (miliar rupiah), 2017–2021
Gross Regional Domestic Product at Current Market Prices by Industry in Kaimana Regency (billion rupiahs), 2017–2021

Lapangan Usaha/Industry	2017	2018	2019	2020 ^x	2021 ^{xx}
(1)	(2)	(3)	(4)	(5)	(6)
A Pertanian, Kehutanan, dan Perikanan/ <i>Agriculture, Forestry, and Fishing</i>	641,61	681,13	721,86	715,36	722,62
B Pertambangan dan Penggalian/ <i>Mining and Quarrying</i>	23,71	26,29	29,35	28,53	28,98
C Industri Pengolahan/ <i>Manufacturing</i>	128,72	136,80	144,98	149,06	151,65
D Pengadaan Listrik dan Gas/ <i>Electricity and Gas</i>	1,54	1,76	2,02	2,30	2,45
E Pengadaan Air; Pengelolaan Sampah, Limbah, dan Daur Ulang/ <i>Water Supply; Sewerage, Waste Management, and Remediation Activities</i>	1,06	1,10	1,15	1,19	1,21
F Konstruksi/ <i>Construction</i>	476,55	527,29	560,49	559,71	532,18
G Perdagangan Besar dan Eceran; Reparasi Mobil dan Sepeda Motor/ <i>Wholesale and Retail Trade; Repair of Motor Vehicles and Motorcycles</i>	232,50	263,56	286,07	298,38	309,39
H Transportasi dan Pergudangan/ <i>Transportation and Storage</i>	125,81	138,30	145,53	126,41	134,60
I Penyediaan Akomodasi dan Makan Minum/ <i>Accommodation and Food Service Activities</i>	17,87	20,22	23,07	21,50	22,42
J Informasi dan Komunikasi/ <i>Information and Communication</i>	37,90	41,91	46,55	53,16	56,01

Lanjutan Tabel/*Continued Table 12.1*

Lapangan Usaha/ <i>Industry</i>		2017	2018	2019	2020 ^x	2021 ^{xx}
(1)		(2)	(3)	(4)	(5)	(6)
K	Jasa Keuangan dan Asuransi/ <i>Financial and Insurance Activities</i>	32,65	34,20	39,33	41,81	39,71
L	Real Estat/ <i>Real Estate Activities</i>	48,97	49,72	50,61	50,47	50,82
M,N	Jasa Perusahaan/ <i>Business Activities</i>	1,81	2,01	2,24	2,18	2,22
O	Administrasi Pemerintahan, Pertahanan, dan Jaminan Sosial Wajib/ <i>Public Administration and Defence; Compulsory Social Security</i>	530,01	584,76	608,52	569,50	532,38
P	Jasa Pendidikan/ <i>Education</i>	40,03	43,33	47,00	46,01	45,91
Q	Jasa Kesehatan dan Kegiatan Sosial/ <i>Human Health and Social Work Activities</i>	15,82	17,06	19,18	21,87	23,59
R,S,T,U	Jasa Lainnya/ <i>Other Services Activities</i>	9,82	10,83	12,05	11,96	12,33
Produk Domestik Regional Bruto/<i>Gross Regional Domestic Product</i>		2 366,40	2 580,27	2 740,00	2 699,40	2 668,46

Catatan/*Note*: ^x Angka sementara/*Preliminary figures*

^{xx} Angka sangat sementara/*Very preliminary figures*

Sumber/*Source*: BPS, berbagai sensus, survei dan sumber lain/*BPS-Statistics Indonesia, various census, survey, and other sources*

Tabel
Table 12.2

Produk Domestik Regional Bruto Atas Dasar Harga Konstan 2010 Menurut Lapangan Usaha di Kabupaten Kaimana (miliar rupiah), 2017–2021
Gross Regional Domestic Product at 2010 Constant Market Prices by Industry in Kaimana Regency (billion rupiahs), 2017–2021

Lapangan Usaha/Industry		2017	2018	2019	2020 ^x	2021 ^{xx}
(1)		(2)	(3)	(4)	(5)	(6)
A	Pertanian, Kehutanan, dan Perikanan/ <i>Agriculture, Forestry, and Fishing</i>	478,18	498,03	517,88	500,45	500,16
B	Pertambangan dan Penggalian/ <i>Mining and Quarrying</i>	18,60	20,19	22,03	20,89	20,93
C	Industri Pengolahan/ <i>Manufacturing</i>	102,62	105,69	108,62	108,11	107,97
D	Pengadaan Listrik dan Gas/ <i>Electricity and Gas</i>	1,02	1,09	1,17	1,29	1,36
E	Pengadaan Air; Pengelolaan Sampah, Limbah, dan Daur Ulang/ <i>Water Supply; Sewerage, Waste Management, and Remediation Activities</i>	0,88	0,90	0,92	0,94	0,94
F	Konstruksi/ <i>Construction</i>	291,53	313,81	325,12	323,21	306,86
G	Perdagangan Besar dan Eceran; Reparasi Mobil dan Sepeda Motor/ <i>Wholesale and Retail Trade; Repair of Motor Vehicles and Motorcycles</i>	167,20	181,32	196,11	200,85	204,41
H	Transportasi dan Pergudangan/ <i>Transportation and Storage</i>	83,47	89,14	91,99	80,00	83,24
I	Penyediaan Akomodasi dan Makan Minum/ <i>Accommodation and Food Service Activities</i>	11,76	12,97	14,37	13,08	13,40
J	Informasi dan Komunikasi/ <i>Information and Communication</i>	31,19	33,44	35,87	38,97	39,64

Lanjutan Tabel/*Continued Table 12.2*

Lapangan Usaha/Industry		2017	2018	2019	2020^x	2021^{xx}
(1)		(2)	(3)	(4)	(5)	(6)
K	Jasa Keuangan dan Asuransi/ <i>Financial and Insurance Activities</i>	23,17	23,74	26,61	28,26	26,75
L	Real Estat/ <i>Real Estate Activities</i>	34,89	35,29	35,72	35,44	35,58
M,N	Jasa Perusahaan/ <i>Business Activities</i>	1,35	1,45	1,56	1,47	1,48
O	Administrasi Pemerintahan, Pertahanan, dan Jaminan Sosial Wajib/ <i>Public Administration and Defence; Compulsory Social Security</i>	349,70	366,62	365,53	339,00	311,72
P	Jasa Pendidikan/ <i>Education</i>	32,76	35,32	38,11	37,26	37,12
Q	Jasa Kesehatan dan Kegiatan Sosial/ <i>Human Health and Social Work Activities</i>	12,13	12,86	14,10	15,54	16,41
R,S,T,U	Jasa Lainnya/ <i>Other Services Activities</i>	7,12	7,59	8,24	8,08	8,14
Produk Domestik Regional Bruto/<i>Gross Regional Domestic Product</i>		1 647,56	1 739,45	1 803,96	1 752,82	1 716,12

Catatan/Note: ^x Angka sementara/*Preliminary figures*

^{xx} Angka sangat sementara/*Very preliminary figures*

Sumber/Source: BPS, berbagai sensus, survei dan sumber lain/*BPS-Statistics Indonesia, various census, survey, and other sources*

Tabel
Table 12.3

Distribusi Persentase Produk Domestik Regional Bruto Atas Dasar Harga Berlaku Menurut Lapangan Usaha di Kabupaten Kaimana, 2017–2021
Percentage Distribution of Gross Regional Domestic Product at Current Market Prices by Industry in Kaimana Regency, 2017–2021

Lapangan Usaha/Industry	2017	2018	2019	2020 ^x	2021 ^{xx}
(1)	(2)	(3)	(4)	(5)	(6)
A Pertanian, Kehutanan, dan Perikanan/ <i>Agriculture, Forestry, and Fishing</i>	27,11	26,40	26,35	26,50	27,08
B Pertambangan dan Penggalian/ <i>Mining and Quarrying</i>	1,00	1,02	1,07	1,06	1,09
C Industri Pengolahan/ <i>Manufacturing</i>	5,44	5,30	5,29	5,52	5,68
D Pengadaan Listrik dan Gas/ <i>Electricity and Gas</i>	0,06	0,07	0,07	0,09	0,09
E Pengadaan Air; Pengelolaan Sampah, Limbah, dan Daur Ulang/ <i>Water Supply; Sewerage, Waste Management, and Remediation Activities</i>	0,04	0,04	0,04	0,04	0,05
F Konstruksi/ <i>Construction</i>	20,14	20,44	20,46	20,73	19,94
G Perdagangan Besar dan Eceran; Reparasi Mobil dan Sepeda Motor/ <i>Wholesale and Retail Trade; Repair of Motor Vehicles and Motorcycles</i>	9,83	10,21	10,44	11,05	11,59
H Transportasi dan Pergudangan/ <i>Transportation and Storage</i>	5,32	5,36	5,31	4,68	5,04
I Penyediaan Akomodasi dan Makan Minum/ <i>Accommodation and Food Service Activities</i>	0,76	0,78	0,84	0,80	0,84
J Informasi dan Komunikasi/ <i>Information and Communication</i>	1,60	1,62	1,70	1,97	2,10
K Jasa Keuangan dan Asuransi/ <i>Financial and Insurance Activities</i>	1,38	1,33	1,44	1,55	1,49

Lanjutan Tabel/*Continued Table* 12.3

Lapangan Usaha/ <i>Industry</i>		2017	2018	2019	2020 ^x	2021 ^{xx}
(1)		(2)	(3)	(4)	(5)	(6)
L	Real Estat/ <i>Real Estate Activities</i>	2,07	1,93	1,85	1,87	1,90
M,N	Jasa Perusahaan/ <i>Business Activities</i>	0,08	0,08	0,08	0,08	0,08
O	Administrasi Pemerintahan, Pertahanan, dan Jaminan Sosial Wajib/ <i>Public Administration and Defence; Compulsory Social Security</i>	22,40	22,66	22,21	21,10	19,95
P	Jasa Pendidikan/ <i>Education</i>	1,69	1,68	1,72	1,70	1,72
Q	Jasa Kesehatan dan Kegiatan Sosial/ <i>Human Health and Social Work Activities</i>	0,67	0,66	0,70	0,81	0,88
R,S,T,U	Jasa Lainnya/ <i>Other Services Activities</i>	0,41	0,42	0,44	0,44	0,46
Produk Domestik Regional Bruto/<i>Gross Regional Domestic Product</i>		100,00	100,00	100,00	100,00	100,00

Catatan/*Note*: ^x Angka sementara/*Preliminary figures*

^{xx} Angka sangat sementara/*Very preliminary figures*

Sumber/*Source*: BPS, berbagai sensus, survei dan sumber lain/*BPS-Statistics Indonesia, various census, survey, and other sources*

Tabel
Table 12.4

Laju Pertumbuhan Produk Domestik Regional Bruto Atas Dasar Harga Konstan 2010 Menurut Lapangan Usaha di Kabupaten Kaimana (persen), 2017–2021
Growth Rate of Gross Regional Domestic Product at 2010 Constant Market Prices by Industry in Kaimana Regency (percent), 2017–2021^{xx}

Lapangan Usaha/ <i>Industry</i>	2017	2018	2019	2020 ^x	2021 ^{xx}
(1)	(2)	(3)	(4)	(5)	(6)
A Pertanian, Kehutanan, dan Perikanan/ <i>Agriculture, Forestry, and Fishing</i>	3,72	4,15	3,99	-3,37	-0,06
B Pertambangan dan Penggalian/ <i>Mining and Quarrying</i>	9,03	8,50	9,13	-5,18	0,22
C Industri Pengolahan/ <i>Manufacturing</i>	2,98	2,99	2,77	-0,47	-0,12
D Pengadaan Listrik dan Gas/ <i>Electricity and Gas</i>	8,65	6,64	7,89	9,71	5,52
E Pengadaan Air; Pengelolaan Sampah, Limbah, dan Daur Ulang/ <i>Water Supply; Sewerage, Waste Management, and Remediation Activities</i>	3,07	2,30	2,65	1,78	-0,04
F Konstruksi/ <i>Construction</i>	9,17	7,64	3,60	-0,59	-5,06
G Perdagangan Besar dan Eceran; Reparasi Mobil dan Sepeda Motor/ <i>Wholesale and Retail Trade; Repair of Motor Vehicles and Motorcycles</i>	7,17	8,45	8,16	2,42	1,77
H Transportasi dan Pergudangan/ <i>Transportation and Storage</i>	7,21	6,79	3,20	-13,04	4,05
I Penyediaan Akomodasi dan Makan Minum/ <i>Accommodation and Food Service Activities</i>	9,45	10,30	10,79	-8,99	2,47
J Informasi dan Komunikasi/ <i>Information and Communication</i>	7,11	7,23	7,25	8,65	1,71
K Jasa Keuangan dan Asuransi/ <i>Financial and Insurance Activities</i>	3,36	2,49	12,06	6,20	-5,33

Lanjutan Tabel/Continued Table 12.4

Lapangan Usaha/Industry		2017	2018	2019	2020 ^x	2021 ^{xx}
(1)		(2)	(3)	(4)	(5)	(6)
L	Real Estat/ <i>Real Estate Activities</i>	8,99	1,15	1,22	-0,79	0,41
M,N	Jasa Perusahaan/ <i>Business Activities</i>	7,91	7,41	7,74	-5,80	0,65
O	Administrasi Pemerintahan, Pertahanan, dan Jaminan Sosial Wajib/ <i>Public Administration and Defence; Compulsory Social Security</i>	4,87	4,84	-0,30	-7,26	-8,05
P	Jasa Pendidikan/ <i>Education</i>	7,74	7,82	7,90	-2,24	-0,38
Q	Jasa Kesehatan dan Kegiatan Sosial/ <i>Human Health and Social Work Activities</i>	7,36	6,04	9,68	10,18	5,61
R,S,T,U	Jasa Lainnya/ <i>Other Services Activities</i>	7,28	6,63	8,54	-1,86	0,66
Produk Domestik Regional Bruto/<i>Gross Regional Domestic Product</i>		5,76	5,58	3,71	-2,83	-2,09

Catatan/Note: * Angka sementara/*Preliminary figures*

** Angka sangat sementara/*Very preliminary figures*

Sumber/Source: BPS, berbagai sensus, survei dan sumber lain/*BPS-Statistics Indonesia, various census, survey, and other sources*

Tabel
Table 12.5

Produk Domestik Regional Bruto Atas Dasar Harga Berlaku Menurut Jenis Pengeluaran di Kabupaten Kaimana (miliar rupiah), 2017–2021
Gross Regional Domestic Product at Current Market Prices by Type of Expenditure in Kaimana Regency (billion rupiahs), 2017–2021

Jenis Pengeluaran Type of Expenditure	2017	2018	2019	2020^x	2021^{xx}
(1)	(2)	(3)	(4)	(5)	(6)
Pengeluaran Konsumsi Rumah Tangga <i>Household Consumption Expenditure</i>	902,13	902,13	1 093,94	1 096,17	1 146,28
Pengeluaran Konsumsi LNPRT <i>NPISH Consumption Expenditure</i>	47,53	47,53	61,58	58,17	57,36
Pengeluaran Konsumsi Pemerintah <i>Government Consumption Expenditure</i>	1 537,36	1 537,36	1 620,99	1 464,00	1 208,05
Pembentukan Modal Tetap Bruto <i>Gross Fixed Capital Formation</i>	770,71	770,71	843,92	819,57	789,17
Perubahan Inventori <i>Changes in Inventories</i>	131,85	131,85	195,84	-18,54	53,64
Net Ekspor Barang dan Jasa <i>Net Exports of Goods and Services</i>	-1 023,18	-1 023,18	-1 076,26	-719,97	-586,04
Produk Domestik Regional Bruto Gross Regional Domestic Product	2 366,40	2 366,40	2 740,00	2 699,40	2 668,46

Catatan/Note: ^x Angka sementara/*Preliminary figures*

^{xx} Angka sangat sementara/*Very preliminary figures*

Sumber/Source: BPS, berbagai sensus, survei dan sumber lain/*BPS-Statistics Indonesia, various census, survey, and other sources*

Tabel
Table 12.6

Produk Domestik Regional Bruto Atas Dasar Harga Konstan 2010 Menurut Jenis Pengeluaran di Kabupaten Kaimana (miliar rupiah), 2017–2021
Gross Regional Domestic Product at 2010 Constant Market Prices by Type of Expenditure in Kaimana Regency (billion rupiahs), 2017–2021

Jenis Pengeluaran Type of Expenditure	2017	2018	2019	2020*	2021**
(1)	(2)	(3)	(4)	(5)	(6)
Pengeluaran Konsumsi Rumah Tangga <i>Household Consumption Expenditure</i>	666,99	666,99	736,12	732,22	747,95
Pengeluaran Konsumsi LNPRT <i>NPISH Consumption Expenditure</i>	31,53	31,53	36,57	33,47	32,14
Pengeluaran Konsumsi Pemerintah <i>Government Consumption Expenditure</i>	1 039,01	1 039,01	1 046,50	942,40	772,10
Pembentukan Modal Tetap Bruto <i>Gross Fixed Capital Formation</i>	520,22	520,22	528,10	505,70	463,05
Perubahan Inventori <i>Changes in Inventories</i>	103,23	103,23	162,22	-16,15	44,24
Net Ekspor Barang dan Jasa <i>Net Exports of Goods and Services</i>	-713,42	-713,42	-705,56	-444,81	-343,36
Produk Domestik Regional Bruto Gross Regional Domestic Product	1 647,56	1 647,56	1 803,96	1 752,82	1 716,12

Catatan/Note: * Angka sementara/Preliminary figures

** Angka sangat sementara/Very preliminary figures

Sumber/Source: BPS, berbagai sensus, survei dan sumber lain/BPS-Statistics Indonesia, various census, survey, and other sources

Tabel
Table 12.7

Distribusi Persentase Produk Domestik Regional Bruto Atas Dasar Harga Berlaku Menurut Jenis Pengeluaran di Kabupaten kaimana, 2017–2021
Percentage Distribution of Gross Regional Domestic Product at Current Market Prices by Type of Expenditure in Kaimana Regency, 2017–2021

Jenis Pengeluaran Type of Expenditure	2017	2018	2019	2020^x	2021^{xx}
(1)	(2)	(3)	(4)	(5)	(6)
Pengeluaran Konsumsi Rumah Tangga <i>Household Consumption Expenditure</i>	38,12	38,37	39,92	40,61	42,96
Pengeluaran Konsumsi LNPRT <i>NPISH Consumption Expenditure</i>	2,01	2,01	2,25	2,15	2,15
Pengeluaran Konsumsi Pemerintah <i>Government Consumption Expenditure</i>	64,97	61,21	59,16	54,23	45,27
Pembentukan Modal Tetap Bruto <i>Gross Fixed Capital Formation</i>	32,57	31,62	30,80	30,36	29,57
Perubahan Inventori <i>Changes in Inventories</i>	5,57	7,58	7,15	-0,69	2,01
Net Ekspor Barang dan Jasa <i>Net Exports of Goods and Services</i>	-43,24	-40,79	-39,28	-26,67	-21,96
Produk Domestik Regional Bruto Gross Regional Domestic Product	100,00	100,00	100,00	100,00	100,00

Catatan/Note: ^x Angka sementara/*Preliminary figures*

^{xx} Angka sangat sementara/*Very preliminary figures*

Sumber/Source: BPS, berbagai sensus, survei dan sumber lain/*BPS-Statistics Indonesia, various census, survey, and other sources*

Tabel
Table 12.8

Laju Pertumbuhan Produk Domestik Regional Bruto Atas Dasar Harga Konstan 2010 Menurut Jenis Pengeluaran di Kabupaten Kaimana (persen), 2017–2021
Growth Rate of Gross Regional Domestic Product at 2010 Constant Market Prices by Type of Expenditure in Kaimana Regency (percent), 2017–2021

Jenis Pengeluaran Type of Expenditure	2017	2018	2019	2020^x	2021^{xx}
(1)	(2)	(3)	(4)	(5)	(6)
Pengeluaran Konsumsi Rumah Tangga <i>Household Consumption Expenditure</i>	4,72	4,69	5,42	-0,53	2,15
Pengeluaran Konsumsi LNPR <i>NPISH Consumption Expenditure</i>	2,60	2,97	12,66	-8,49	-3,96
Pengeluaran Konsumsi Pemerintah <i>Government Consumption Expenditure</i>	0,27	0,20	0,52	-9,95	-18,07
Pembentukan Modal Tetap Bruto <i>Gross Fixed Capital Formation</i>	0,89	0,75	0,76	-4,24	-8,43
Perubahan Inventori <i>Changes in Inventories</i>	-	-	-	-	-
Net Ekspor Barang dan Jasa <i>Net Exports of Goods and Services</i>	-	-	-	-	-
Produk Domestik Regional Bruto Gross Regional Domestic Product	5,76	5,58	3,71	-2,83	-2,09

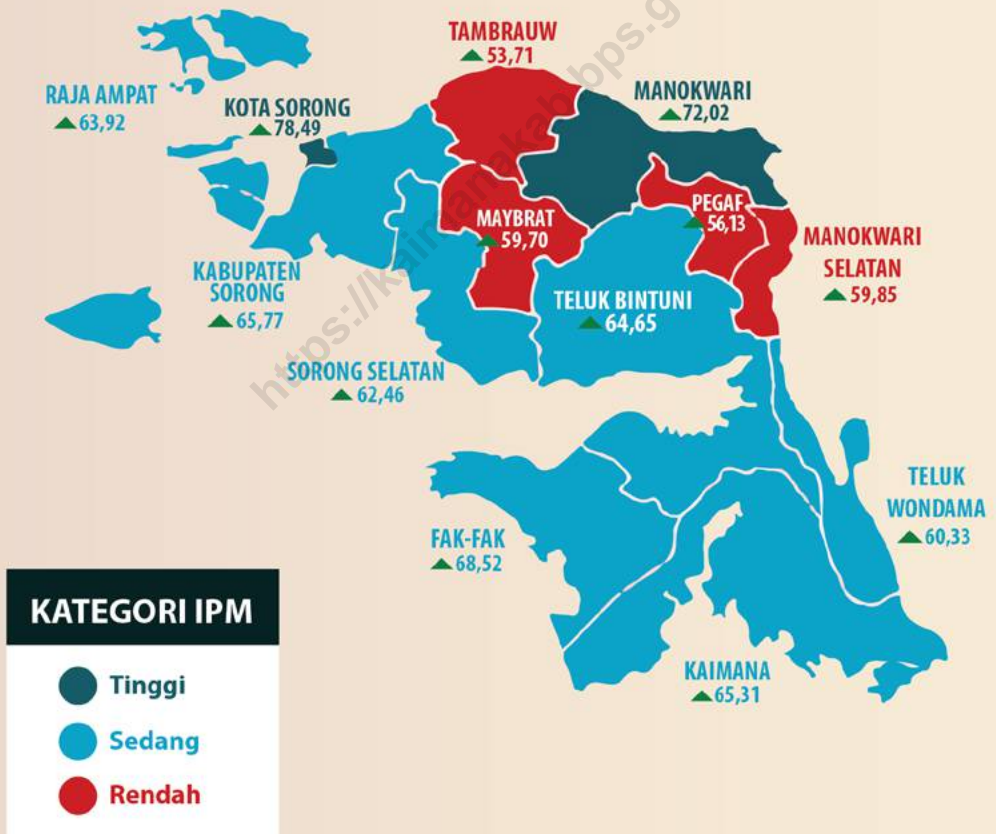
Catatan/Note: ^x Angka sementara/*Preliminary figures*

^{xx} Angka sangat sementara/*Very preliminary figures*

Sumber/Source: BPS, berbagai sensus, survei dan sumber lain/*BPS-Statistics Indonesia, various census, survey, and other sources*

Indeks Pembangunan Manusia, 2021

Human Development Index, 2021



PENJELASAN TEKNIS

1. Penduduk adalah semua orang yang berdomisili di suatu wilayah selama 6 bulan atau lebih dan atau mereka yang berdomisili kurang dari 6 bulan tetapi berniat menetap.
2. Laju pertumbuhan Produk Domestik Bruto diperoleh dari perhitungan PDRB atas dasar harga konstan, diperoleh dengan cara mengurangi nilai PDRB pada tahun ke-n terhadap nilai pada tahun ke n-1 (tahun sebelumnya), kemudian dibagi dengan nilai pada tahun ke n- 1, selanjutnya dikalikan dengan 100 persen. Laju pertumbuhan menunjukkan perkembangan agregat pendapatan dari satu waktu tertentu terhadap waktu sebelumnya.
3. Indeks Pembangunan Manusia adalah indeks komposit dari gabungan empat indikator yaitu angka harapan hidup, angka melek huruf, rata-rata lama sekolah dan pengeluaran perkapita.
4. Untuk mengukur kemiskinan, BPS menggunakan konsep kemampuan memenuhi kebutuhan dasar (basic needs approach). Dengan pendekatan ini, kemiskinan dipandang sebagai ketidakmampuan dari sisi ekonomi untuk memenuhi kebutuhan dasar makanan dan bukan makanan yang diukur dari

TECHNICAL NOTES

1. *Population are all residents of the entire an area who have stayed for six months or longer, and those who live less than six months but intend to stay.*
2. *Gross Domestic Product Growth Rate was obtained from the calculation of GDP at constant prices, obtained by subtracting the value of GDP in year n to the value in year n- 1 (previous year), then divided by the value in year n-1, hereinafter multiplied by 100 percent. Growth rate of aggregate income from a certain year to earlier.*
3. *The Human Development Index is a composite index of four indicators are combined life expectancy, literacy rates, average length of school and spending per capita.*
4. *To measure poverty, BPS uses the concept of ability to meet basic needs (basic needs approach). With this approach, poverty is seen as an economic inability to meet the basic needs of food and non-food which is measured from the expenditure side. So the Poor is the population had an average monthly per capita expenditure below the poverty line.*

sisi pengeluaran. Jadi Penduduk Miskin adalah penduduk yang memiliki rata-rata pengeluaran perkapita perbulan dibawah garis kemiskinan. Sumber data utama yang dipakai adalah data Survei Sosial Ekonomi Nasional (Susenas) Panel Modul Konsumsi dan Kor.

The main data sources used are the National Economic Social Survey data (Susenas) Consumption Module Panel and Cor

<https://kaimanakab.bps.go.id>

Tabel
Table 13.1**Jumlah Penduduk Menurut Kabupaten/Kota di Provinsi
papua Barat, 2017–2021**
**Population by Regency/Municipality in Papua Barat
Povince, 2017–2021**

Kabupaten/Kota Regency/Municipality	2017¹	2018¹	2019¹	2020²	2021³
(1)	(2)	(3)	(4)	(5)	(6)
Fakfak	76 102	77 381	78 686	85 197	85 817
Kaimana	56 882	58 404	60 216	62 256	62 957
Teluk Wondama	31 072	31 769	32 521	41 644	42 609
Teluk Bintuni	61 794	63 091	64 406	87 083	89 418
Manokwari	166 780	170 897	175 178	192 663	194 905
Sorong Selatan	45 019	46 021	46 922	52 469	53 167
Sorong	84 906	86 994	88 927	118 679	121 963
Raja Ampat	47 301	47 885	48 493	64 141	65 403
Tambrauw	13 785	13 804	13 879	28 379	31 385
Maybrat	39 191	40 102	40 899	42 991	43 364
Manokwari Selatan	22 983	23 617	24 220	35 949	37 149
Pegunungan Arfak	29 731	30 409	30 976	38 207	38 936
Kota Sorong	239 815	247 084	254 294	284 410	289 767
Papua Barat	915 361	937 458	959 617	1 134 068	1 156 840

Catatan/Note: ¹ Hasil Proyeksi Penduduk Indonesia 2015 – 2045 (Juni) / Result of Indonesia Population Projection 2015–2045 (June)

² Hasil Sensus Penduduk 2020 (September) / Result of Population Census 2020 (September)

³ Hasil Proyeksi Penduduk Interim 2020–2023 (Pertengahan tahun/Juni)/The result of Interim Population Projection 2020–2023 (mid year/June)

Sumber/Source: Badan Pusat Statistik/BPS–Statistics Indonesia

Tabel
Table 13.2

Laju Pertumbuhan Produk Domestik Regional Bruto Atas Dasar Harga Konstan 2010 Menurut Kabupaten/Kota di Provinsi Papua Barat (persen), 2017–2021
Rate of Growth of Gross Regional Domestic Products at Constant 2010 Prices by Regency/Municipality in Papua Barat Province (percent), 2017–2021

Kabupaten/Kota Regency/Municipality	2017	2018	2019	2020 ^x	2021 ^{xx}
(1)	(2)	(3)	(4)	(5)	(6)
Fakfak	7,13	6,56	5,29	-2,95	0,97
Kaimana	5,76	5,87	3,71	-2,31	-2,09
Teluk Wondama	5,24	4,01	4,18	-3,22	1,09
Teluk Bintuni	1,32	5,25	3,41	1,06	-2,29
Manokwari	7,04	6,01	5,30	-4,86	3,20
Sorong Selatan	7,47	6,19	5,69	-3,71	3,51
Sorong	3,36	5,66	2,05	-2,50	1,62
Raja Ampat	-0,01	4,58	3,92	-1,47	13,54
Tambrauw	6,33	5,46	5,44	-1,25	0,52
Maybrat	6,56	6,11	6,47	-2,49	1,16
Manokwari Selatan	4,44	4,48	6,78	-2,91	1,45
Pegunungan Arfak	3,36	9,87	4,96	4,77	4,17
Kota Sorong	8,26	6,73	3,00	-3,22	-1,44
Papua Barat	4,02	6,25	2,66	-0,77	-0,51

Catatan/Note: ...

Sumber/Source: BPS, berbagai sensus, survei dan sumber lain/BPS—Statistics Indonesia, various census, survey, and other sources

Tabel
Table 13.3**Jumlah Penduduk Miskin Menurut Kabupaten/Kota di
Provinsi Papua Barat (ribu), 2017–2021**
**Number of Poor Population by Regency/Municipality in
Papua Barat Province (thousand), 2017–2021**

Kabupaten/Kota Regency/Municipality	2017	2018	2019	2021	2021
(1)	(2)	(3)	(4)	(5)	(6)
Fakfak	19,67	18,73	18,22	17,72	18,51
Kaimana	9,74	9,66	9,63	9,52	10,31
Teluk Wondama	11,25	10,53	10,48	10,22	10,74
Teluk Bintuni	21,09	19,64	19,59	19,22	20,07
Manokwari	40,30	37,72	36,67	35,92	35,63
Sorong Selatan	8,80	8,76	8,60	8,71	9,16
Sorong	27,72	26,10	25,3	24,89	25,93
Raja Ampat	9,43	8,50	8,30	8,32	8,69
Tambrauw	4,95	4,77	4,67	4,59	5,31
Maybrat	13,87	13,12	13,11	12,8	13,48
Manokwari Selatan	7,78	7,24	7,21	7,09	7,65
Pegunungan Arfak	11,58	10,80	10,74	10,68	11,85
Kota Sorong	42,19	38,88	39,02	38,91	41,75
Papua Barat	228,38	214,47	211,50	208,58	219,07

Catatan/Note: ...

Sumber/Source: BPS, Survei Sosial Ekonomi Nasional/BPS–Statistics Indonesia, National Socioeconomic Survey

Tabel
Table 13.4

**Indeks Pembangunan Manusia Menurut Kabupaten/Kota
di Provinsi Papua Barat, 2017–2021**
*Human Development Index by Regency/Municipality in
Papua Barat Province, 2017–2021*

Kabupaten/Kota Regency/Municipality	2017	2018	2019	2021	2021
(1)	(2)	(3)	(4)	(5)	(6)
Fakfak	66,09	66,99	67,87	68,36	68,52
Kaimana	62,74	63,67	64,59	65,00	65,31
Teluk Wondama	58,10	58,86	59,82	60,21	60,33
Teluk Bintuni	62,39	63,13	64,00	64,55	64,65
Manokwari	70,67	71,17	71,67	72,01	72,02
Sorong Selatan	60,19	61,01	61,93	62,42	62,46
Sorong	63,42	64,32	65,29	65,74	65,77
Raja Ampat	62,35	62,84	63,66	63,89	63,92
Tambrauw	51,01	51,95	52,90	53,45	53,71
Maybrat	57,23	58,16	59,15	59,52	59,70
Manokwari Selatan	58,08	58,84	59,72	59,84	59,85
Pegunungan Arfak	54,39	55,31	56,15	56,33	56,13
Kota Sorong	76,73	77,35	77,98	78,45	78,49
Papua Barat	62,99	63,74	64,70	65,09	65,26

Catatan/Note: ...

Sumber/Source: BPS, Seri Berita Resmi Statistik Indeks Pembangunan Manusia/BPS–Statistics Indonesia, Series of Press Releases of Human Development Index

ST 2023

SENSUS PERTANIAN

BerAKHLAK

Berorientasi Pelayanan Akuntabel Kompeten
Harmonis Loyal Adaptif Kolaboratif

DATA
MENCERDASKAN BANGSA
Enlighten The Nation



**BADAN PUSAT STATISTIK
KABUPATEN KAIMANA
BPS-STATISTICS OF KAIMANA REGENCY**

Kompleks Perkantoran, Jalan Casuarina,
Krooy, Distrik Kaimana, Kabupaten Kaimana
Homepage: <http://kaimanakab.bps.go.id>
E-mail: bps9102@bps.go.id



9 772089 300005