

KABUPATEN PULAU MOROTAI DALAM ANGKA

*PULAU MOROTAI REGENCY
IN FIGURES*

2022

MOROTAI D'ALOHA



**BADAN PUSAT STATISTIK
KABUPATEN PULAU MOROTAI**
BPS-Statistics of Pulau Morotai Regency



**KABUPATEN PULAU MOROTAI
DALAM ANGKA**

*PULAU MOROTAI REGENCY
IN FIGURES*

2022



MOROTAI D'ALOHA

KABUPATEN PULAU MOROTAI DALAM ANGKA
Pulau Morotai Regency in Figures
2022

ISSN: 2503-1317

ISBN: 977-250-31310-0-0

No. Publikasi/Publication Number: 82071001

Katalog /Catalog: 1102001.8207

Ukuran Buku/Book Size: 14,8 cm x 21 cm

Jumlah Halaman/Number of Pages : xlii + 344 hal/pages

Naskah/Manuscript:

BPS Kabupaten Pulau Morotai

BPS-Statistics of Pulau Morotai Regency

Penyunting/Editor:

BPS Kabupaten Pulau Morotai

BPS-Statistics of Pulau Morotai Regency

Gambar Kover/Cover Design:

Seksi Integrasi Pengolahan dan Diseminasi Statistik

Section of Integration Processing and Statistics Dissemination

Ilustrasi Kover/Cover Illustration:

Landmark Pulau Morotai

Landmark Of Pulau Morotai

Diterbitkan oleh/Published by:

©BPS Kabupaten Pulau Morotai/BPS-Statistics of *Pulau Morotai Regency*

Dicetak oleh/Printed by:

Badan Pusat Statistik

Sebagian ilustrasi dan ikon yang digunakan dalam publikasi ini bersumber dari laman freepik.com dan flaticon.com

Some illustrations and icons used in this publication were taken from website freepik.com and flaticon.com

Dilarang mengumumkan, mendistribusikan, mengomunikasikan, dan/atau menggandakan sebagian atau seluruh isi buku ini untuk tujuan komersil tanpa izin tertulis dari Badan Pusat Statistik.

Prohibited to announce, distribute, communicate, and/or copy part or all of this book for commercial purpose without permission from BPS-Statistics Indonesia.

TIM PENYUSUN/TEAM MEMBERS

Pengarah/Director

Heru Agung Santoso, S.S.T., M.Stat.

Penanggung Jawab/Persons in Charge

Heru Agung Santoso, S.S.T., M.Stat.

Penyunting/Editors

Ad'hiyan Akbar Hari Raya, SST

Pengolah Data dan Penulis Naskah/Data Processing and Authors

Nisa Budi Noorfadila, S.Tr.Stat.

Penata Letak/Layout Designers

Ad'hiyan Akbar Hari Raya, SST

KONTRIBUTOR DATA/DATA CONTRIBUTOR

1. BAPPEDA LITBANG Kabupaten Pulau Morotai / *Regional Planning and Development Board of Pulau Morotai Regency*
2. Sekretaris Daerah Kabupaten Pulau Morotai / *Regional Secretary of Pulau Morotai Regency*
3. Kejaksaan Negeri Kepulauan Morotai / *State Attorney of Kepulauan Morotai*
4. BPS Provinsi Maluku Utara / *BPS-Statistics of Maluku Utara Province*
5. BPS Kabupaten Pulau Morotai / *BPS-Statistics of Pulau Morotai Regency*
6. Badan Kepegawaian Daerah Kabupaten Pulau Morotai / *Board of Regional Civil Servant In Pulau Morotai Regency*
7. BPKAD Kabupaten Pulau Morotai / *BPKAD of Pulau Morotai Regency*
8. BPMD dan PP Kabupaten Pulau Morotai / *BPMD and PP of Pulau Morotai Regency*
9. Dinas Kependudukan dan Pencatatan Sipil / *Population and Civil Registration Department*
10. Dinas Pendidikan dan Kebudayaan Kabupaten Pulau Morotai / *Educational and Tourism Department of Pulau Morotai Regency*
11. Kantor Kementerian Agama Kabupaten Pulau Morotai / *Religion Departement of Pulau Morotai Regency*
12. UPTD Pendidikan Kabupaten Pulau Morotai / *UPTD Educational and Tourism Department of Pulau Morotai Regency*
13. Universitas Pasifik Morotai / *Pacific University of Morotai*
14. Dinas Kesehatan Kabupaten Pulau Morotai / *Health Department of Pulau Morotai Regency*
15. BKKBD Kabupaten Pulau Morotai / *BKKBD of Pulau Morotai Regency*
16. RSUD Kabupaten Pulau Morotai / *RSUD of Pulau Morotai Regency*
17. Badan Penanggulangan Bencana Kabupaten Pulau Morotai / *Disaster Management Services of Pulau Morotai Regency*
18. Dinas Pertanian Kabupaten Pulau Morotai / *Agriculture Department of Pulau Morotai Regency*
19. Dinas Kelautan dan Perikanan Kabupaten Pulau Morotai / *Oceanic and Fisheries Service of Pulau Morotai Regency*
20. PT PLN (Persero) Kabupaten Pulau Morotai / *State Electricity Enterprise of Pulau Morotai Regency*
21. Dinas Pariwisata Kabupaten Pulau Morotai / *Tourism Department of Pulau Morotai Regency*
22. Dinas PU Kabupaten Pulau Morotai / *PU Department of Pulau Morotai Regency*
23. KPLP Kabupaten Pulau Morotai / *KPLP of Pulau Morotai Regency*
24. PT (Persero) Pos Indonesia Kabupaten Pulau Morotai / *Post Indonesia Company of Pulau Morotai Regency*
25. Dinas Perindagkop dan UKM Kabupaten Pulau Morotai / *Industry, Trade and UKM Department of Pulau Morotai Regency*
26. Dinas Penanaman Modal dan Pelayanan Terpadu Satu Pintu (DPMPSTP) Pulau Morotai / *DPMPSTP of Pulau Morotai Regency*

PETA WILAYAH KABUPATEN PULAU MOROTAI
MAP OF PULAU MOROTAI REGENCY



BADAN PUSAT STATISTIK
KABUPATEN PULAU MOROTAI

PETA WILAYAH KABUPATEN
PULAU MOROTAI



Batas wilayah ini merupakan batas indikatif atau hanya digunakan untuk keperluan wilayah kerja statistik BPS. Batas tersebut tidak dapat digunakan sebagai rujukan batas wilayah administrasi pemerintah.

1. Kecamatan Morotai Selatan (010)
2. Kecamatan Morotai Timur (020)
3. Kecamatan Morotai Selatan Barat (030)
4. Kecamatan Morotai Jaya (040)
5. Kecamatan Morotai Utara (050)
6. Kecamatan Pulau Rao (031)



KEPALA BPS KABUPATEN PULAU MOROTAI
CHIEF STATISTICIAN OF PULAU MOROTAI REGENCY



Heru Agung Santoso, S.S.T., M.Stat.



KATA PENGANTAR

Pulau Morotai Dalam Angka 2022 merupakan publikasi tahunan yang diterbitkan oleh BPS Kabupaten Pulau Morotai. Kami menyadari bahwa publikasi ini belum sepenuhnya memenuhi harapan pihak pemakai data khususnya para perencana. Namun, diharapkan dapat membantu melengkapi penyusunan rencana pembangunan di Kabupaten Pulau Morotai.

Publikasi ini dapat terwujud berkat kerja sama dan bantuan dari berbagai pihak baik instansi pemerintah maupun swasta. Untuk semua pihak yang telah memberikan bantuan disampaikan penghargaan dan terima kasih yang sebesar-besarnya.

Meskipun publikasi ini telah disiapkan sebaik-baiknya, tapi kami menyadari masih terdapat kekurangan dan kesalahan yang terjadi. Kemudian, untuk perbaikan publikasi ini, tanggapan dan saran yang bersifat konstruktif dari para pemakai sangat diharapkan.

Pulau Morotai, Febsruari 2022
Kepala BPS
Kabupaten Pulau Morotai

Heru Agung Santoso, S.S.T., M.Stat.



PREFACE

Pulau Morotai Regency in Figures 2022 is an annual publication published by BPS-Statistics of Pulau Morotai Regency. We recognize that this publication has not fully met the expectations of the data users, especially the planners. However, it is expected to help complete the preparation of development plans in Pulau Morotai Regency.

This publication can be realized thanks to cooperation and assistance from various parties both government and private agencies. For all those who have provided assistance, we extend our gratitude and gratitude.

Although this publication has been well prepared, we realize there are still shortcomings and errors. Then, for the improvement of this publication, constructive responses and suggestions from users are desirable.

*Pulau Morotai, February 2022
Chief Statistician of
Pulau Morotai Regency*

Heru Agung Santoso, S.S.T., M.Stat.

DAFTAR ISI / CONTENTS

	Halaman <i>Page</i>
Kata Pengantar/ <i>Preface</i>	xi
Daftar Isi/ <i>Contents</i>	xiii
Daftar Tabel/ <i>List of Tables</i>	xv
Daftar Gambar/ <i>List of Figures</i>	xxxv
Penjelasan Umum/ <i>Explanatory Notes</i>	xxxvii
Daftar Singkatan/ <i>List of Abbreviations</i>	xxxix
Statistik Kunci/ <i>Key Statistics</i>	xli
1. Geografi dan Iklim/ <i>Geography and Climate</i>	1
2. Pemerintahan/ <i>Government</i>	15
3. Penduduk dan Ketenagakerjaan/ <i>Population and Employment</i>	47
4. Sosial dan Kesejahteraan Rakyat/ <i>Social and Welfare</i>	75
5. Pertanian, Kehutanan, Peternakan, dan Perikanan/ <i>Agriculture, Forestry, Livestock, and Fishery</i>	147
6. Pertambangan, dan Energi/ <i>Mining, and Energy</i>	205
7. Pariwisata/ <i>Tourism</i>	219
8. Transportasi dan Komunikasi/ <i>Transportation and Communication</i>	243
9. Perbankan, Koperasi, dan Harga-harga/ <i>Banking, Cooperative, dan Prices</i>	259
10. Pengeluaran Penduduk/ <i>Population Expenditure</i>	269
11. Perdagangan/ <i>Trade</i>	283
12. Sistem Neraca Regional/ <i>System of Regional Accounts</i>	299
13. Perbandingan Antar Kabupaten/Kota/ <i>Regency/Municipal Comparison</i>	327

DAFTAR TABEL/LIST OF TABLES

Halaman
Page

1. GEOGRAFI DAN IKLIM/GEOGRAPHY AND CLIMATE

1.1 KEADAAN GEOGRAFI

GEOGRAPHY CONDITION

1.1.1	Letak Geografis Kabupaten Pulau Morotai, 2021 <i>Geographical Location of Pulau Morotai Regency, 2021</i>	9
1.1.2	Luas Daerah dan Jumlah Pulau Menurut Kecamatan Kabupaten Pulau Morotai, 2021 <i>Total Area and Number of Islands by Subdistrict in Pulau Morotai Regency, 2021</i>	10
1.1.3	Tinggi Wilayah dan Jarak ke Ibukota Kabupaten Menurut Kecamatan di Kabupaten Pulau Morotai, 2021 <i>Altitude and Distance to the Capital of Regency by Subdistrict in Pulau Morotai Regency, 2021</i>	12
1.1.4	Nama Gunung dan Lokasi di Kabupaten Pulau Morotai, 2021 <i>Names of Mountain and Location in Pulau Morotai Regency, 2021</i>	13
1.1.5	Nama-Nama Sungai dan Lokasinya di Kabupaten Pulau Morotai, 2021 <i>Names of Rivers and Location in Pulau Morotai Regency, 2021</i>	14

2. PEMERINTAHAN/GOVERNMENT

2.1 WILAYAH ADMINISTRATIF

ADMINISTRATIVE AREA

2.1.1	Jumlah Desa/Kelurahan Menurut Kecamatan di Kabupaten Pulau Morotai, 2017–2021 <i>Number of Villages/Kelurahan by Subdistrict in Pulau Morotai Regency, 2017–2021</i>	25
2.1.2	Batas Wilayah Kecamatan di Kabupaten Pulau Morotai, 2021 <i>Regional Boundary of Subdistrict in Pulau Morotai Regency, 2021</i>	26
2.1.3	Jumlah Desa Pantai dan Desa Bukan Pantai di Kabupaten Pulau Morotai, 2021 <i>Number of Beach Village and Non Beach Village in Pulau Morotai Regency, 2021</i>	27

2.1.4	Banyaknya Desa Berdasarkan Status Desa menurut Kecamatan di Kabupaten Pulau Morotai, 2021 <i>Number of Village by Village Status in Pulau Morotai Regency, 2021 ...</i>	38
2.2	DEWAN PERWAKILAN RAKYAT DAERAH REGIONAL HOUSE OF REPRESENTATIVE	
2.2.1	Nama Bupati, Wakil Bupati, dan Sekretaris Daerah Kabupaten Pulau Morotai, 2018-2021 <i>Regent, Vice Regent, and Regional Secretary's Names of Pulau Morotai Regency, 2018-2021</i>	29
2.2.2	Nama Ketua, Wakil Ketua, dan Sekretaris DPRD Kabupaten Pulau Morotai, 2018-2021 <i>Chairman, Vice Chairman, and Parliament Secretary of Pulau Morotai Regency, 2018-2021</i>	30
2.2.3	Jumlah Anggota Dewan Perwakilan Rakyat Daerah Menurut Partai Politik dan Jenis Kelamin di Kabupaten Pulau Morotai, 2021 <i>Number of Regional House of Representatives's Members by Political Parties and Sex in Pulau Morotai Regency, 2021</i>	31
2.2.4	Jumlah Produk Sidang DPRD Kabupaten Pulau Morotai, 2019-2021 <i>Number of Regional Parliament's Conference Product Pulau Morotai Regency, 2019-2021</i>	32
2.3	SUMBER DAYA MANUSIA HUMAN RESOURCES	
2.3.1	Jumlah Pegawai Negeri Sipil Menurut Jabatan dan Jenis Kelamin di Kabupaten Pulau Morotai, Desember 2020 dan Desember 2021 <i>Number of Civil Servants by Occupation and Sex in Pulau Morotai Regency, December 2020 dan December 2021</i>	33
2.3.2	Jumlah Pegawai Negeri Sipil Menurut Tingkat Pendidikan dan Jenis Kelamin Kabupaten Pulau Morotai, Desember 2020 dan Desember 2021 <i>Number of Civil Servants by Educational Level and Sex in Pulau Morotai Regency, December 2020 dan December 2021</i>	35
2.3.3	Jumlah Pegawai Negeri Sipil Menurut Tingkat Kepangkatan dan Jenis Kelamin Kabupaten Pulau Morotai, Desember 2020 dan Desember 2021 <i>Number of Civil Servants by Hierarchy and Sex in Pulau Morotai Regency, December 2020 dan December 2021</i>	37

2.3.4	Jumlah Pegawai Negeri Sipil menurut Dinas/Instansi Pemerintah dan Jenis Kelamin di Kabupaten Pulau Morotai, 2021 <i>Number of Civil Servant by Department/Government Agencies and Sex in Pulau Morotai Regency, 2021</i>	39
2.4	KEUANGAN PEMERINTAH GOVERNMENT FINANCE	
2.4.1	Realisasi Pendapatan Pemerintah Kabupaten Pulau Morotai Menurut Jenis Pendapatan (ribu rupiah), 2018–2021 <i>Actual Pulau Morotai Regency Government Revenues by Kind of Revenues (thousand rupiahs), 2018–2021</i>	42
2.4.2	Realisasi Belanja Pemerintah Kabupaten Pulau Morotai Menurut Jenis Belanja (ribu rupiah), 2018–2021 <i>Actual Pulau Morotai Regency Government Expenditures by Kind of Expenditures (thousand rupiahs), 2018–2021</i>	44
2.4.3	Realisasi Penerimaan Pajak Daerah Kabupaten Pulau Morotai (ribu rupiah), 2019–2021 <i>Realization of Tax Income in Pulau Morotai Regency (Million Rupiahs), 2019–2021</i>	46
3.	PENDUDUK DAN KETENAGAKERJAAN/ POPULATION AND EMPLOYMENT	
3.1	PENDUDUK POPULATION	
3.1.1	Penduduk, Laju Pertumbuhan Penduduk per Tahun, Distribusi Persentase Penduduk, Kepadatan Penduduk, Rasio Jenis Kelamin Penduduk Menurut Kecamatan di Kabupaten Pulau Morotai, 2021 <i>Population, Annual Population Growth Rate, Percentage Distribution of Population, Population Density, and Population Sex Ratio by Subdistrict in Pulau Morotai Regency, 2021</i>	61
3.1.2	Jumlah Penduduk Menurut Kelompok Umur dan Jenis Kelamin di Kabupaten Pulau Morotai, 2021 <i>Population by Age Group and Sex in Pulau Morotai Regency, 2021</i>	64
3.1.3	Jumlah Penduduk Menurut Status Perkawinan di Kabupaten Pulau Morotai, 2021 <i>Population by Marital Status in Pulau Morotai Regency, 2021</i>	65

3.1.4	Jumlah Penduduk Menurut Agama dan Kecamatan di Kabupaten Pulau Morotai, 2021 <i>Population by Religion and Subdistrict in Pulau Morotai Regency, 2021</i>	66
3.1.5	Jumlah Penduduk Menurut Wajib KTP dan Kecamatan di Kabupaten Pulau Morotai, 2021 <i>Population by Obligatory Identity Card and Subdistrict in Pulau Morotai Regency, 2021</i>	68
3.1.6	Jumlah Kepala Keluarga Menurut Kecamatan di Kabupaten Pulau Morotai, 2021 <i>Population Head of Family by Subdistrict in Pulau Morotai Regency, 2021</i>	69
3.2	KETENAGAKERJAAN EMPLOYMENT	
3.2.1	Jumlah Penduduk Berumur 15 Tahun Keatas Menurut Jenis Kegiatan Selama Seminggu yang Lalu dan Jenis Kelamin di Kabupaten Pulau Morotai, 2021 <i>Population Aged 15 Years and Over by Type of Activity During The Previous Week and Sex in Pulau Morotai Regency, 2021</i>	70
3.2.2	Jumlah Penduduk Berumur 15 Tahun Keatas yang Termasuk Angkatan Kerja Menurut Jenis Kelamin dan Golongan Umur di Kabupaten Pulau Morotai, 2021 <i>Population of Aged 15 Years and Over Who Are in Labor Force by Sex and Age Classification in Pulau Morotai Regency, 2021</i>	71
3.2.3	Penduduk Berumur 15 Tahun ke Atas Menurut Pendidikan Tertinggi yang Ditamatkan dan Jenis Kegiatan Selama Seminggu yang Lalu di Kabupaten Pulau Morotai, 2021 <i>Population 15 Years of Age and Over by Educational Attainment and Type of Activity During the Previous Week in Pulau Morotai Regency, 2021</i>	72
3.2.4	Penduduk Berumur 15 Tahun Keatas yang Bekerja Selama Seminggu yang Lalu Menurut Status Pekerjaan Utama dan Jenis Kelamin di Kabupaten Pulau Morotai, 2021 <i>Population Aged 15 Years and Over who Works During The Previous Week and by Job Status and Sex in Pulau Morotai Regency, 2021</i>	74

4. SOSIAL DAN KESEJAHTERAAN RAKYAT/SOCIAL AND WELFARE
4.1 PENDIDIKAN

EDUCATION

4.1.1	Jumlah Sekolah, Guru, dan Murid Taman Kanak-Kanak (TK) di Bawah Kementerian Pendidikan dan Kebudayaan Menurut Kecamatan di Kabupaten Pulau Morotai, 2020/2021 dan 2021/2022 <i>Number of Schools, Teachers, and Pupils in Kindergarten Under The Ministry of Education and Culture by Subdistrict in Pulau Morotai Regency, 2020/2021 dan 2021/2022</i>	87
4.1.2	Jumlah Sekolah, Guru, dan Murid Raudatul Athfal (RA) di Bawah Kementerian Agama Menurut Kecamatan di Kabupaten Pulau Morotai, 2020/2021 dan 2021/2022 <i>Number of Schools, Teachers, and Pupils in Raudatul Athfal (RA) Under The Ministry of Religious Affairs by Subdistrict in Pulau Morotai Regency, 2020/2021 dan 2021/2022</i>	90
4.1.3	Jumlah Sekolah, Guru, dan Murid Sekolah Dasar (SD) di Bawah Kementerian Pendidikan dan Kebudayaan Menurut Kecamatan di Kabupaten Pulau Morotai, 2020/2021 dan 2021/2022 <i>Number of Schools, Teachers, and Pupils in Primary Schools Under The Ministry of Education and Culture by Subdistrict in Pulau Morotai Regency, 2020/2021 dan 2021/2022</i>	91
4.1.4	Jumlah Sekolah, Guru, dan Murid Madrasah Ibtidaiyah (MI) di Bawah Kementerian Agama Menurut Kecamatan Menurut Kecamatan di Kabupaten Pulau Morotai, 2020/2021 dan 2021/2022 <i>Number of Schools, Teachers, and Pupils in Madrasah Ibtidaiyah (MI) Under The Ministry of Religious Affairs by Subdistrict in Pulau Morotai Regency, 2020/2021 dan 2021/2022</i>	94
4.1.5	Jumlah Sekolah, Guru, dan Murid Sekolah Menengah Pertama (SMP) di Bawah Kementerian Pendidikan dan Kebudayaan Menurut Kecamatan di Kabupaten Pulau Morotai, 2020/2021 dan 2021/2022 <i>Number of Schools, Teachers, and Pupils in Junior High Schools Under The Ministry of Education and Culture by Subdistrict in Pulau Morotai Regency, 2020/2021 dan 2021/2022</i>	95
4.1.6	Jumlah Sekolah, Guru, dan Murid Madrasah Tsanawiyah (MTs) di Bawah Kementerian Agama Menurut Kecamatan di Kabupaten	

	Pulau Morotai, 2020/2021 dan 2021/2022 <i>Number of Schools, Teachers, and Pupils in Madrasah Tsanawiyah (MTs) Under The Ministry of Religious Affairs by Subdistrict in Pulau Morotai Regency, 2020/2021 dan 2021/2022</i>	98
4.1.7	Jumlah Sekolah, Guru, dan Murid Sekolah Menengah Atas (SMA) di Bawah Kementerian Pendidikan dan Kebudayaan Menurut Kecamatan di Kabupaten Pulau Morotai, 2020/2021 dan 2021/2022 <i>Number of Schools, Teachers, and Pupils in Senior High Schools Under The Ministry of Education and Culture by Subdistrict in Pulau Morotai Regency, 2020/2021 dan 2021/2022</i>	99
4.1.8	Jumlah Sekolah, Guru, dan Murid Sekolah Menengah Kejuruan (SMK) di Bawah Kementerian Pendidikan dan Kebudayaan Menurut Kecamatan di Kabupaten Pulau Morotai, 2020/2021 dan 2021/2022 <i>Number of Schools, Teachers, and Pupils in Vocational High Schools Under The Ministry of Education and Culture by Subdistrict in Pulau Morotai Regency, 2020/2021 dan 2021/2022</i>	102
4.1.9	Jumlah Sekolah, Guru, dan Murid Madrasah Aliyah (MA) di Bawah Kementerian Agama Menurut Kecamatan di Kabupaten Pulau Morotai, 2020/2021 dan 2021/2022 <i>Number of Schools, Teachers, and Pupils in Madrasah Aliyah (MA) Under the Ministry of Religious Affairs by Subdistrict in Pulau Morotai Regency 2020/2021 dan 2021/2022</i>	103
4.1.10	Jumlah Desa/Kelurahan yang Memiliki Fasilitas Sekolah Menurut Kecamatan dan Tingkat Pendidikan di Kabupaten Pulau Morotai, 2019–2021 <i>Number of Villages Having Educational Facilities by Subdistrict and Educational Level in Pulau Morotai Regency, 2019–2021</i>	104
4.1.11	Jumlah Dosen dan Akreditasi Menurut Program Studi di Universitas Pasifik Morotai di Kabupaten Pulau Morotai, 2021 <i>Number of Lecturers and Accreditation by Study Program at Pasific Morotai University in Pulau Morotai Regency, 2021</i>	108
4.1.12	Jumlah Mahasiswa Menurut Program Studi pada Universitas Pasifik Morotai, 2021 <i>Number of Students by Study Program at Pasific Morotai University, 2021</i>	109

**4.2 KESEHATAN
HEALTH**

4.2.1	Jumlah Desa/Kelurahan Yang Memiliki Sarana Kesehatan Menurut Kecamatan di Kabupaten Pulau Morotai, 2019–2021 <i>Number of Villages/Kelurahan Having Health Facilities by Subdistrict in Pulau Morotai Regency, 2019–2021</i>	110
4.2.2	Jumlah Fasilitas Kesehatan Menurut Kecamatan di Kabupaten Pulau Morotai, 2021 <i>Number of Health Facilities by Subdistrict in Pulau Morotai Regency, 2021</i>	116
4.2.3	Jumlah Tenaga Kesehatan Menurut Kecamatan di Kabupaten Pulau Morotai, 2021 <i>Number of Health Personnel by Subdistrict in Pulau Morotai Regency, 2021</i>	118
4.2.4	Jumlah Dokter Spesialis, Dokter Umum, dan Dokter Gigi Menurut Sarana Pelayanan Kesehatan di Kabupaten Pulau Morotai, 2021 <i>Number of Specialist Doctor, Generalist Doctor, and Dentist by Type of Health Facility in Pulau Morotai Regency, 2021</i>	120
4.2.5	Persentase Balita Yang Pernah Mendapat Imunisasi Menurut Kecamatan dan Jenis Imunisasi di Kabupaten Pulau Morotai, 2021 <i>Percentage of Children Under Five Years Who had Immunization by Subdistrict and Type of Immunization in Pulau Morotai Regency, 2021</i>	121
4.2.6	Jumlah Perempuan Pernah Kawin Berumur 15–49 Tahun Yang Melahirkan Anak Lahir Hidup (ALH) Menurut Kecamatan dan Penolong Proses Kelahiran di Kabupaten Pulau Morotai, 2021 <i>Number of Ever Married Women Aged 15–49 Years Who Gave Birth to Children Ever Born by Subdistrict and Birth Attendant in Pulau Morotai Regency, 2021</i>	123
4.2.7	Jumlah Kasus Sepuluh Penyakit Terbanyak di Kabupaten Pulau Morotai, 2021	125
4.2.8	Jumlah Bayi Lahir, Bayi Berat Badan Lahir Rendah (BBLR), BBLR Dirujuk, dan Bergizi Buruk Menurut Kecamatan di Kabupaten Pulau Morotai, 2021 <i>Number of Births, Babies with Low Birth Weights (LBW), Treated LBW, and Malnutrition Cases by Subdistrict in Pulau Morotai Regency,</i>	

	Halaman Page
2021	126
4.2.9 Jumlah Remaja Usia 15-24 Tahun yang Mendapat Penyuluhan Tentang Kesehatan Reproduksi (Kespro), HIV/AIDS, dan Keluarga Berencana (KB) menurut Kecamatan di Kabupaten Pulau Morotai, 2021 <i>Number of Young People Aged 15 – 24 Who Had Counselling on Reproductive Health, HIV/AIDS, and Family Planning by Subdistrict in Pulau Morotai Regency, 2021</i>	127
4.2.10 Jumlah Kasus HIV/AIDS, IMS, DBD, Diare, TBC, dan Malaria Menurut Kecamatan di Kabupaten Pulau Morotai, 2021 <i>Number of Cases of HIV/AIDS, Sexually Transmitted Infection, DengueFever, Diarrhea, Tuberculosis (TBC) and Malaria by Subdistrict in Pulau Morotai Regency, 2021</i>	128
4.2.11 Jumlah Ibu Hamil, Melakukan Kunjungan K1, Melakukan Kunjungan K4, Kurang Energi Kronis (KEK), dan Mendapat Tablet Zat Besi (Fe) di Kabupaten Pulau Morotai, 2016-2021 <i>Number of Pregnant Women, Those with One Visit and Four Visits of Antenatal Care, Chronic Ebergly Deficiency (CED), and Receiving from Supplement in Pulau Morotai Regency, 2016-2021</i>	129
4.2.12 Jumlah Klinik Keluarga Berencana (KKB) dan Pos Pelayanan Keluarga Berencana Desa (PPKBD) Menurut Kecamatan di Kabupaten Pulau Morotai, 2021 <i>Number of Family Planning Clinics and Village Family Planning Services Units by Subdistrict in Pulau Morotai Regency, 2021</i>	130
4.2.13 Jumlah Ibu Hamil yang Mendapat Vaksinasi TT Menurut Puskesmas di Kabupaten Pulau Morotai, 2021 <i>Number of Pregnant Having Vaccination TT by Public Health Centre in Pulau Morotai Regency, 2021</i>	131
4.2.14 Banyaknya Bayi Lahir Hidup dan Lahir Mati Menurut Kecamatan di Kabupaten Pulau Morotai, 2021 <i>Number of Baby Born Alive and Stillbirth in Pulau Morotai Regency, 2021</i>	132
4.2.15 Jumlah Pasien Rawat Inap dan Rawat Jalan di RSUD Morotai, 2019-2021 <i>Number of Inpatients and Outpatients in Public Hospitals of Morotai, 2019-2021</i>	133
4.2.16 Jumlah Kamar Rawat Inap dan Jumlah Tempat Tidur Berdasarkan	

	Jenis Kamar di RSUD Morotai, 2021 <i>Number of Room and Bed by Kind of Room in Region Public Hospital of Morotai, 2021</i>	134
4.2.17	Banyaknya Pasangan Usia Subur (PUS) dan Peserta KB Aktif menurut Jenis Alat Kontrasepsi Dirinci per Kecamatan di KabupatenPulau Morotai, 2021	
	<i>Number of Vertile Spouse and Family Planning Active Member by Contraception Tools and Subdistrict in Pulau Morotai Regency, 2021</i> ...	135
4.2.18	Banyaknya Pasangan Usia Subur (PUS) dan Peserta KB Baru Permix Menurut Jenis Alat Kontrasepsi Dirinci Per Kecamatan di Kabupaten Pulau Morotai, 2021	
	<i>Number of Vertile Spouse and Family Planning New Permix Memberby Contraception Tools and Subdistrict in Pulau Morotai Regency, 2021</i>	136
4.2.19	Jumlah Tenaga Medis Berdasarkan Status Kepegawaian di Kabupaten Pulau Morotai, 2021	
	<i>Number of Medical Employee by Employee Status in Pulau Morotai Regency, 2021</i>	137
4.2.20	Jumlah Pedagang Besar Farmasi, Apotek, dan Toko Obat Menurut Kecamatan di Kabupaten Pulau Morotai, 2021	
	<i>Number of Pharmacy Whole Salers, Dispensaries, and Drugstores by Subdistrict in Pulau Morotai Regency, 2021</i>	138
4.3	AGAMA DAN SOSIAL LAINNYA	
	RELIGION AND OTHER SOCIAL AFFAIRS	
4.3.1	Jumlah Penduduk Menurut Kecamatan dan Agama yang Dianut di Kabupaten Pulau Morotai, 2021	
	<i>Population by Subdistrict and Religion in Pulau Morotai Regency, 2021</i>	139
4.3.2	Jumlah Tempat Peribadatan Menurut Kecamatan di Kabupaten Pulau Morotai, 2021	
	<i>Number of Places of Worship by Subdistrict in Pulau Morotai Regency, 2021</i>	140
4.3.3	Jumlah Korban Bencana Alam dan Taksasi Kerugian di Kabupaten Pulau Morotai, 2021	
	<i>Number of Victims of Natural Disaster and Material Damaged in Pulau Morotai Regency, 2021</i>	141

4.4 KEMISKINAN

POVERTY

4.4.1	Garis Kemiskinan, Jumlah, dan Persentase Penduduk Miskin di Kabupaten Pulau Morotai, 2014–2021 <i>Poverty Line, Number, and Percentage of Poor People in Pulau Morotai Regency, 2014–2021</i>	143
4.4.2	Indeks Kedalaman Kemiskinan dan Indeks Keparahan Kemiskinan di Kabupaten Pulau Morotai, 2014–2021 <i>Poverty Gap Index and Poverty Severity Index in Pulau Morotai Regency, 2014–2021</i>	144

4.5 KRIMINALITAS

CRIME

4.5.1	Rekapitulasi Tahanan Tahap Penuntutan Tindak Pidana Umum pada Cabang Kejaksaan Negeri Ternate di Kabupaten Pulau Morotai, 2021 <i>Summary of Prison Prosecution Phase at Branch of the State Attorney in Pulau Morotai Regency, 2021</i>	145
-------	---------------------------------------------------------------------------------------------------------------------------------------------------------------------------------------------------------------------------------------------------	-----

**5. PERTANIAN, KEHUTANAN, PETERNAKAN, DAN PERIKANAN/
AGRICULTURE, FORESTRY, LIVESTOCK, AND FISHERY**

5.1 HORTIKULTURA

HORTICULTURE

5.1.1	Luas Panen Tanaman Sayuran Menurut Kecamatan dan Jenis Tanaman di Kabupaten Pulau Morotai (ha), 2019 dan 2020 <i>Harvested Area of Vegetables by Subdistrict and Kind of Plant in Pulau Morotai Regency (ha), 2019 and 2020</i>	157
5.1.2	Produksi Tanaman Sayuran Menurut Kecamatan dan Jenis Tanaman di Kabupaten Pulau Morotai (ton), 2019 dan 2020 <i>Production of Vegetables by Subdistrict and Kind of Plant in Pulau Morotai Regency (ton), 2019 dan 2020</i>	164
5.1.3	Luas Panen Tanaman Sayuran dan Buah-buahan Semusim Menurut Jenis Tanaman di Kabupaten Pulau Morotai (ha), 2017–2020 <i>Harvested Area of Seasonal Vegetables and Fruits by Kind of Plant in Pulau Morotai Regency (ha), 2017–2020</i>	169
5.1.4	Produksi Tanaman Sayuran dan Buah-buahan Semusim Menurut Jenis Tanaman di Kabupaten Pulau Morotai (ton), 2017–2020	

	<i>Production of Seasonal Vegetables and Fruits by Kind of Plant in Pulau Morotai Regency (ha), 2017–2020</i>	170
5.1.5	Produksi Buah-buahan Menurut Kecamatan dan Jenis Tanaman di Kabupaten Pulau Morotai (ton), 2020 and 2021 <i>Production of Fruits by Subdistrict and Kind of Plant in Pulau Morotai Regency (ton), 2020 and 2021</i>	171
5.1.6	Produksi Buah–Buahan dan Sayuran Tahunan Menurut Jenis Tanaman (ton) di Kabupaten Pulau Morotai 2018–2021 <i>Production of Annual Fruits and Vegetables by Kind of Plant in Pulau Morotai Regency (ton), 2018–2021</i>	176
5.1.7	Luas Tanam, Luas Panen Produksi, dan Produktivitas Sayur-sayuran Menurut Kecamatan di Kabupaten Pulau Morotai, 2019-2021 <i>Planting Area, Area Harvested, Production and Productivity of Wet Land Vegetables by Subdistrict in Pulau Morotai Regency, 2019-2021</i>	177
5.2	PERKEBUNAN	
	ESTATE CROPS	
5.2.1	Luas Areal Tanaman Perkebunan Menurut Kecamatan dan Jenis Tanaman di Kabupaten Pulau Morotai, 2019-2021 (ha), 2020 dan 2021 <i>Planted Area of Estate Crops by Subdistrict and Type of Crops in in Pulau Morotai Regency (ha), 2020 dan 2021</i>	178
5.2.2	Produksi Perkebunan Menurut Kecamatan dan Jenis Tanaman di Kabupaten Pulau Morotai (ton), 2020 dan 2021 <i>Production of Estate by Subdistrict and Type of Crops in Pulau Morotai Regency (ton), 2020 and 2021</i>	181
5.3	TANAMAN PANGAN	
	FOOD CROPS	
5.3.1	Luas Lahan, Luas Panen Produksi, dan Produktivitas Padi Sawah Menurut Kecamatan di Kabupaten Pulau Morotai, 2019-2021 <i>Area Land, Area Harvested, Production and Productivity of Wet Land Rice Plant by Subdistrict in Pulau Morotai Regency, 2019-2021.....</i>	184
5.3.2	Luas Tanam, Luas Panen Produksi, dan Produktivitas Jagung Menurut Kecamatan di Kabupaten Pulau Morotai, 2019-2021 <i>Planting Area, Area Harvested, Production and Productivity of Wet Land Corn by Subdistrict in Pulau Morotai Regency, 2019-2021.....</i>	185
5.3.3	Luas Tanam, Luas Panen Produksi, dan Produktivitas Ubi Kayu	

	Menurut Kecamatan di Kabupaten Pulau Morotai, 2019-2021 <i>Planting Area, Area Harvested, Production and Productivity of Wet Land Cassava by Subdistrict in Pulau Morotai Regency, 2019-2021</i>	186
5.3.4	Luas Tanam, Luas Panen Produksi, dan Produktivitas Ubi Jalar Menurut Kecamatan di Kabupaten Pulau Morotai, 2019-2021 <i>Planting Area, Area Harvested, Production and Productivity of Wet Land Sweet Potatoes by Subdistrict in Pulau Morotai Regency, 2019-2021</i>	187
5.3.5	Potensi Lahan Sawah Menurut Kecamatan di Kabupaten Pulau Morotai (Ha), 2019-2021 <i>Potention of Wetland by Subdistrict in Pulau Morotai Regency (Ha), 2019-2021</i>	188
5.3.6	Potensi Lahan Tadah Hujan Menurut Kecamatan di Kabupaten Pulau Morotai (Ha), 2019-2021 <i>Potention of Rainland by Subdistrict in Pulau Morotai Regency (Ha), 2019-2021</i>	189
5.4	PETERNAKAN	
	LIVESTOCK	
5.4.1	Jumlah Pemotongan Ternak/Unggas Menurut Jenis di Kabupaten Pulau Morotai (Ekor), 2019-2021 <i>Livestock Slaughtered by Kind and Subdistrict in Pulau Morotai Regency (Heads), 2019-2021</i>	190
5.4.2	Jumlah Produksi Daging Ternak/Unggas Menurut Jenis dan Kecamatan di Kabupaten Pulau Morotai, 2019-2021 <i>Production of Meat by Kind and Subdistrict in Pulau Morotai Regency, 2019-2021</i>	191
5.4.3	Populasi Unggas Menurut Jenis dan Kecamatan di Kabupaten Pulau Morotai (ekor), 2019-2021 <i>Population of Poultry by Kind and Subdistrict in Pulau Morotai Regency (Heads), 2019-2021</i>	192
5.4.4	Populasi Ternak Menurut Jenis dan Kecamatan di Kabupaten Pulau Morotai (Ekor), 2019-2021 <i>Population of Livestock by Kind and Subdistrict in Pulau Morotai Regency (Heads), 2019-2021</i>	193
5.4.5	Rata-Rata Harga Ternak dan Unggas menurut Jenis di Kabupaten Pulau Morotai (Rupiah), 2021-2019 <i>Average Livestock and Fowl Prices by Kind in Pulau MorotaiRegency</i>	

	<i>(Rupiah), 2021-2019</i>	194
5.5	PERIKANAN	
	FISHERY	
5.5.1	Perkembangan Hasil Produksi Perikanan Laut Dirinci Menurut Kecamatan di Kabupaten Pulau Morotai, 2019-2021 <i>Trend of Sea Fishing Production by Subdistrict in Pulau Morotai Regency, 2019-2021</i>	195
5.5.2	Jumlah Kapal Penangkap Ikan Jenis Kapal Tanpa Motor (PTM) Berdasarkan Kecamatan di Kabupaten Pulau Morotai, 2019-2021 <i>Number of Fieldman Type of Non Powered Ship by Subdistrict in Pulau Morotai Regency, 2019-2021</i>	196
5.5.3	Jumlah Kapal Penangkap Ikan Jenis Kapal Motor Tempel Berdasarkan Kecamatan di Kabupaten Pulau Morotai, 2019-2021 <i>Number of Fieldman Type of Out Board Motor Ship by Subdistrict in Pulau Morotai Regency, 2019-2021</i>	197
5.5.4	Jumlah Kapal Penangkap Ikan Jenis Kapal Motor Berdasarkan Kecamatan di Kabupaten Pulau Morotai, 2019-2021 <i>Number of Fieldman Type of In Board Motor Ship by Subdistrict in Pulau Morotai Regency, 2019-2021</i>	198
5.5.5	Jumlah Alat Tangkap Menurut Kecamatan dan Jenis di Kabupaten Pulau Morotai, 2021	199
5.5.6	Perkembangan Produksi Perikanan Laut Dirinci Menurut Jenis Ikan di Kabupaten Pulau Morotai, 2019-2021 <i>Trend of Sen Fishing Production by Kind in Pulau Morotai Regency, 2019-2021</i>	200
5.5.7	Potensi Sumber Daya Perikanan diukur 4 Mil Luar Menurut Jenis Sumber Daya Ikan di Kabupaten Pulau Morotai Tahun 2021 <i>Potential Fisheries Resources Measured 4 Mile Outer By Type Of Fish Resources in Pulau Morotai Regency 2021</i>	201
5.5.8	Jumlah Nelayan Penangkap Ikan Berdasarkan Kecamatan di Kabupaten Pulau Morotai, 2019-2021 <i>Number of Fisheris by Subdistrict in Pulau Morotai Regency, 2019-2021</i>	202

5.6 KEHUTANAN

FORESTRY

5.6.1	Luas Kawasan Hutan Menurut Fungsi Hutan di Kabupaten Pulau Morotai, 2021 <i>Forest Areas by Function in Pulau Morotai Regency, 2021</i>	203
-------	--------------------------------------------------------------------------------------------------------------------------------------------------	-----

**6. INDUSTRI, PERTAMBANGAN, DAN ENERGI/
INDUSTRY, MINING, AND ENERGY**

6.1	Daya Terpasang, Produksi, dan Distribusi Listrik PT. PLN (Persero) pada Cabang/Ranting PLN di Kabupaten Pulau Morotai, 2021 <i>Installed Electricity Power, Production, and Distribution of PT. PLN (Persero) at PLN Branch in Pulau Morotai Regency, 2021.....</i>	213
6.2	Jumlah Pelanggan dan Air yang Disalurkan Menurut Kecamatan di Kabupaten Pulau Morotai, 2021 <i>Number of Customers and Distributed Water by Subdistrict in Pulau Morotai Regency, 2021</i>	214
6.3	Keadaan Perusahaan Daerah Air Minum menurut Cabang dan Unit di Kabupaten Pulau Morotai, 2021 <i>Condition of Regional Company Fresh Water Supply by Branch and Unit in Pulau Morotai Regency, 2021</i>	215
6.4	Banyaknya Pelanggan Aktif dan Air Bersih yang Disalurkan Menurut Bulan di Kabupaten Pulau Morotai, 2021 <i>Number of Active Customer and Water Distributed by Month in Pulau Morotai Regency, 2021</i>	217

7. PARIWISATA/TOURISM

7.1 HOTEL

HOTEL

7.1.1	Jumlah Hotel dan Penginapan Berdasarkan Nama Pemilik dan Jumlah Kamar dirinci Menurut Nama Hotel/Penginapan di Kabupaten Pulau Morotai, 2021 <i>Number of Hotels and Lodging by Name of Owner and Number of Rooms by Subdistrict in Pulau Morotai Regency, 2021.....</i>	229
7.1.2	Jumlah Pekerja Berdasarkan Jenis Kelamin Dirinci Menurut Nama Hotel/Penginapan di Kabupaten Pulau Morotai, 2021 <i>Number of Employees by Sex by Subdistrict in Pulau Morotai</i>	

	Halaman Page
<i>Regency, 2021</i>	230
7.1.3 Jumlah Pekerja Berdasarkan Pendidikan dirinci Menurut Nama Hotel/Penginapan di Kabupaten Pulau Morotai, 2021 <i>Number of Employees by Education Attainment by Subdistrict in Pulau Morotai Regency, 2021</i>	231
7.2 PARIWISATA	
TOURISM	
7.2.1 Jumlah Restoran/Rumah Makan di Kabupaten Pulau Morotai, 2021 <i>Number of Restaurant in Pulau Morotai Regency, 2021</i>	232
7.2.2 Nama-Nama Goa dan Air Terjun serta Lokasi di Kabupaten Pulau Morotai, 2021 <i>Names of Cave and Waterfall and The Location in Pulau Morotai Regency, 2021</i>	236
7.2.3 Objek Wisata dan Lokasinya di Kabupaten Pulau Morotai, 2021 <i>Tourist Attraction and Location in Pulau Morotai Regency, 2021</i>	237
7.2.4 Jumlah Objek Wisata Menurut Kecamatan di Kabupaten Pulau Morotai, 2021 <i>Number of Tourism Object by Subdistict in Pulau Morotai Regency, 2021</i>	241
8. TRANSPORTASI DAN KOMUNIKASI/ TRANSPORTATION AND COMMUNICATION	
8.1 TRANSPORTASI	
TRANSPORTATION	
8.1.1 Panjang Jalan Menurut Tingkat Kewenangan Pemerintahan di Kabupaten Pulau Morotai (km), 2019–2021 <i>Length of Roads by Level of Government Authority in Pulau Morotai Regency (km), 2019–2021</i>	251
8.1.2 Panjang Jalan Menurut Kondisi Jalan di Kabupaten Pulau Morotai (km), 2019–2021 <i>Length of Roads by Condition of Roads in Pulau Morotai Regency (km), 2019–2021</i>	252
8.1.3 Panjang Jalan Menurut Kecamatan di Kabupaten Pulau Morotai (km), 2021 <i>Length of Roads by Subdistrict in Pulau Morotai Regency (m), 2021</i>	253
8.1.4 Lalu Lintas Penumpang dan Barang Angkutan Laut Menurut	

	Halaman Page
	254
8.1.5	255
8.2 KOMUNIKASI	
COMMUNICATION	
8.2.1	256
8.2.2	257
8.2.3	258
9. PERBANKAN, KOPERASI, DAN HARGA-HARGA/ BANKING, COOPERATIVE, AND PRICES	
9.1	267
9.2	268
10. PENGELUARAN PENDUDUK/POPULATION EXPENDITURE	
10.1	

	<i>Monthly Average Expenditure per Capita by Commodity Group (rupiahs) in Pulau Morotai Regency, 2020 and 2021</i>	279
10.2	Persentase Rumah Tangga menurut Fasilitas Tempat Buang Air Besar di Kabupaten Pulau Morotai, 2021 <i>Percentage of Household by Toilet Facilities in Pulau Morotai Regency, 2021</i>	280
10.3	Persentase Rumah Tangga menurut Sumber Air Minum Bersih dan Sumber Air Minum Layak di Kabupaten Pulau Morotai, 2021 <i>Percentage of Household by Source of Clean Drinking Water and Source of Drinking Water is Feasible in Pulau Morotai Regency, 2021 ...</i>	281
10.4	Persentase Rumah Tangga yang Menggunakan Listrik Sebagai Sumber Penerangan Utama di Kabupaten Pulau Morotai, 2021 <i>Percentage of Household Using Electricity as Primary Lighting Source in Pulau Morotai Regency, 2021</i>	282
11.	PERDAGANGAN/TRADE	
11.1	Jumlah Sarana Perdagangan Menurut Jenisnya di Kabupaten Pulau Morotai, 2018–2021 <i>Number of Trading Facilities by Type of Facility in Pulau Morotai Regency, 2018–2021</i>	293
11.2	Jumlah Klasifikasi Pedagang Menurut Kecamatan di Kabupaten Pulau Morotai, 2021 <i>Number of Merchants Classifications by Subdistrict in Pulau Morotai Regency, 2021</i>	294
11.3	Jumlah Perusahaan Menurut Klasifikasi Izin di Kabupaten Pulau Morotai, 2019 - 2021 <i>Number of Company by Permission Classified in Pulau Morotai Regency, 2019 - 2021</i>	295
11.4	Jumlah Perusahaan Menurut Bentuk Usaha di Kabupaten Pulau Morotai, 2019 - 2021 <i>Number of Company by Type of Bussiness in Pulau Morotai Regency, 2019 - 2021</i>	296
11.5	Jumlah Perusahaan dan Tenaga Kerja Menurut Jenis di Kabupaten Pulau Morotai, 2021 <i>Number of Establishments and Employees by Kind in Pulau Morotai Regency, 2021</i>	297

12.	SISTEM NERACA REGIONAL/SYSTEM OF REGIONAL ACCOUNTS	
12.1.	Produk Domestik Regional Bruto Atas Dasar Harga Berlaku Menurut Lapangan Usaha di Kabupaten Pulau Morotai (miliar rupiah), 2017–2021..... <i>Gross Regional Domestic Product at Current Market Prices by Industry in Pulau Morotai Regency (billion rupiahs), 2017–2021</i>	311
12.2	Produk Domestik Regional Bruto Atas Dasar Harga Konstan 2010 Menurut Lapangan Usaha di Kabupaten Pulau Morotai (miliar rupiah), 2017–2021 <i>Gross Regional Domestic Product at 2010 Constant Market Prices by Industry in Pulau Morotai Regency (billion rupiahs), 2017–2021</i>	313
12.3	Distribusi Persentase Produk Domestik Regional Bruto Atas Dasar Harga Berlaku Menurut Lapangan Usaha di Kabupaten Pulau Morotai, 2017–2021 <i>Percentage Distribution of Gross Regional Domestic Product at Current Market Prices by Industry in Pulau Morotai Regency, 2017–2021.....</i>	315
12.4	Laju Pertumbuhan Produk Domestik Regional Bruto Atas Dasar Harga Konstan 2010 Menurut Lapangan Usaha di Kabupaten Pulau Morotai (persen), 2018–2021 <i>Growth Rate of Gross Regional Domestic Product at 2010 Constant Market Prices by Industry in Pulau Morotai Regency (percent), 2018–2021</i>	317
12.5	Laju Implisit Produk Domestik Regional Bruto Kabupaten Pulau Morotai menurut Lapangan Usaha Atas Dasar Harga Konstan 2010 (Persen), 2020-2021 <i>Implicit Rate of Gross Domestic Regional Product of Pulau Morotai Regency by Industry at Market Price 2010 (Percent), 2020-2021.....</i>	318
12.6	Produk Domestik Regional Bruto Atas Dasar Harga Berlaku Menurut Jenis Pengeluaran di Kabupaten Pulau Morotai (miliar Rupiah), 2017 - 2021 <i>Gross Regional Domestic Product at Current Market Prices by Type of Expenditure in Pulau Morotai Regency (billion rupiahs), 2017–2021</i>	319
12.7	Produk Domestik Regional Bruto Atas Dasar Harga Konstan 2010 Menurut Jenis Pengeluaran di Kabupaten Pulau Morotai (miliar rupiah), 2017–2021 <i>Gross Regional Domestic Product at 2010 Constant Market Prices by Type of Expenditure in Pulau Morotai Regency(billion rupiahs),</i>	

	Halaman Page
	322
12.8	323
12.9	324
12.10	325
13.	
13.1	335
13.2	336
13.3	337
13.4	338
13.5	

	Kabupaten/Kota di Provinsi Maluku Utara, 2019-2021 <i>Growth Rate of Human Development Index by Regencies/Municipality in North Maluku Province, 2019-2021</i>	339
13.6	Peringkat Indeks Pembangunan Manusia Menurut Kabupaten/Kota di Provinsi Maluku Utara, 2020-2021 <i>Ranking of Human Development Index by Regencies/Municipality in North Maluku Province, 2020-2021</i>	340
13.7	Angka Harapan Hidup Menurut Kabupaten/Kota di Provinsi Maluku Utara, 2019-2021 (Tahun) <i>Life Expectancy by Regencies/Municipality in North Maluku Province, 2019-2021 (Years)</i>	341
13.8	Rata-Rata Lama Sekolah Menurut Kabupaten/Kota di Provinsi Maluku Utara, 2019-2021 (Tahun) <i>Middle Years School by Regencies/Municipality in North Maluku Province, 2019-2021 (Years)</i>	342
13.9	Harapan Lama Sekolah Menurut Kabupaten/Kota di Provinsi Maluku Utara, 2019-2021 (Tahun) <i>Expected Years School by Regencies/Municipality in North Maluku, 2019-2021 (Years)</i>	343
13.10	Pengeluaran per Kapita Menurut Kabupaten/Kota di Provinsi Maluku Utara, 2019-2021 (Ribu Rupiah/Orang/Tahun) <i>Outcome per Capita by Regencies in North Maluku Province, 2019-2021 (Thousand Rupiah/Person/Years)</i>	344

DAFTAR GAMBAR/LIST OF FIGURES

		Halaman <i>Page</i>
1.1	Luas Daerah menurut Kecamatan (%), 2021 <i>Area of Subdistrict (%), 2021</i>	7
2.1	Jumlah Pegawai Negeri Sipil menurut Pendidikan Tertinggi yang Ditamatkan di Kabupaten Pulau Morotai, 2021 <i>Number of Civil Servants by Educational Attainment in Pulau Morotai Regency, 2021... ..</i>	21
2.2	Pendapatan Asli Daerah Pemerintah Kabupaten Pulau Morotai (juta rupiah), 2019-2021 <i>Actual Revenues of Government of Pulau Morotai Regency (million rupiah), 2019-2021</i>	23
3.1	Jumlah Penduduk Menurut Kelompok Umur dan Jenis Kelamin di Kabupaten Pulau Morotai, 2021 <i>Population by Age Group and Sex in Pulau Morotai Regency, 2021</i>	59
4.1	Jumlah Murid Berdasarkan Tingkat Pendidikan Menurut Kecamatan di Kabupaten Pulau Morotai, 2021 <i>Number of Students by Educational Level by Subdistrict in Pulau Morotai Regency, 2021</i>	85
5.1	Populasi Ternak dan Unggas Menurut Jenis dan Kecamatan di Kabupaten Pulau Morotai (Ekor), 2019-2021 <i>Population of Livestock by Kind and Subdistrict in Pulau Morotai Regency (Heads), 2019-2021</i>	157
6.1	Daya Terpasang, Produksi, dan Distribusi Listrik PT. PLN (Persero) pada Cabang/Ranting PLN Menurut Kecamatan di Kabupaten Pulau Morotai, 2021 <i>Installed Electricity Power, Production, and Distribution of PT. PLN (Persero) at PLN Branch by Subdistrict in in Pulau Morotai Regency, 2021</i>	211

	Halaman Page	
7.1	Luas Jumlah Objek Wisata berdasarkan Kecamatan di Kabupaten Pulau Morotai, 2021 <i>Number of Tourism Object by Subdistrict in Pulau Morotai Regency, 2021</i>	227
8.1	Panjang Jalan Menurut Kecamatan di Kabupaten Pulau Morotai (km), 2020 <i>Length of Roads by Subdistrict in Pulau Morotai Regency (m), 2021</i>	249
9.1	Jumlah Koperasi Aktif Menurut Kecamatan di Kabupaten Pulau Morotai, 2018–2021 <i>Number of Active Cooperative by Subdistrict in Pulau Morotai Regency, 2018–2021</i>	265
10.1	Rata-rata Pengeluaran per Kapita Sebulan Menurut Kelompok Komoditas (rupiah) di Kabupaten Pulau Morotai, 2020 dan 2021 <i>Monthly Average Expenditure per Capita by Commodity Group (rupiahs) in Pulau Morotai Regency, 2020 and 2021</i>	277
11.1	Jumlah Sarana Perdagangan Menurut Jenisnya di Kabupaten Pulau Morotai, 2018–2021 <i>Number of Trading Facilities by Type of Facility in Pulau Morotai Regency, 2018–2021</i>	291
12.1	Distribusi Produk Domestik Regional Bruto Seri 2010 Kabupaten Pulau Morotai Menurut Lapangan Usaha (Persen), 2021 <i>Distribution of Gross Regional Domestic Product at Current Market Prices by Industry in Pulau Morotai Regency, 2017–2021</i>	309
13.1	Indeks Pembangunan Manusia dan Laju Pertumbuhannya Menurut Kabupaten/Kota di Provinsi Maluku Utara, 2021 <i>Human Development Index and It's Growth Rate by Regencies/Municipality in North Maluku Province, 2021</i>	333

PENJELASAN UMUM/EXPLANATORY NOTES

Tanda-tanda, satuan-satuan, dan lain-lainnya yang digunakan dalam publikasi ini adalah sebagai berikut:

Symbols, measurement units, and acronyms which are used in this publication, are as follows:

1. TANDA-TANDA/SYMBOLS

Data tidak tersedia/Data not available	: ...
Tidak ada atau nol /Null or zero	: -
Data dapat diabaikan/Data negligible	: 0
Tanda decimal/Decimal point	: ,
Data tidak dapat ditampilkan/Not applicable	: NA
Angka estimasi/Estimated figures	: e
Angka diperbaiki/Revised figures	: r
Angka sementara/Preliminary figures	: x
Angka sangat sementara/Very preliminary figures	: xx
Angka sangat sangat sementara/Very very preliminary figures	: xxx

2. SATUAN/UNITS

barel/barrel	: 158,99 liter/litres = 1/6,2898 m ³
hektar (ha)/hectare (ha)	: 10.000 m ²
kilometer (km)/kilometres (km)	: 1.000 meter/meters (m)
knot/knot	: 1,8523 km/jam (km/hour)
kuintal/quintal	: 100 kg
KWh	: 1.000 Watt hour
MWh	: 1.000 KWh
liter (untuk beras)/litre (for rice)	: 0,80 kg
MMSCF	: 1/35,3 m ³
metrik ton (m.ton)/metric ton (m. ton)	: 0,98421 long ton = 1 000 kg
ons/ounce	: 28,31 gram/grams
ton	: 1.000 kg

Satuan lain: buah, dus, butir, helai/lembar, kaleng, batang, pulsa, ton kilometer (ton-km), jam, menit, persen (%).

Other units: unit, pack, pieces, sheet, tin, pulse, ton-kilometres(ton-km), hour, minute, percent (%).

Perbedaan angka di belakang koma disebabkan oleh pembulatan angka.

The difference in decimal numbers is caused by rounding.

DAFTAR SINGKATAN/ LIST OF ABBREVIATIONS

SI	: Stasiun Iklim
SIMPK	: Stasiun Meteorologi Pertanian Khusus
t.t	: Tempat tidur
BCG	: Bacillus Calmette Guerin
DPT	: Difteri, Pertusis, Tetanus
TT	: Tetanus Toxoid
IOT	: Industri Obat Tradisional/ <i>Traditional Medicine Industry</i>
IKOT	: Industri Kecil Obat Tradisional/ <i>Traditional Medicine Small</i>
Alkes	: Alat kesehatan/ <i>Health Kits</i>
PKRT	: Perbekalan Kesehatan Rumah tangga/ <i>Household Health Logistics</i>
Kompl	: Komplemen/ <i>Complement</i>
IRTP	: Industri Pangan Produksi Rumah Tangga/ <i>Foods Home Industry</i>
PBF	: Pedagang Besar Farmasi/ <i>Pharmacy Whole-seller</i>
GFK	: Gudang Farmasi Kab/Kota/Regency/ <i>Municipality Pharmacy Warehouse</i>
RB	: Rumah Bersalin/ <i>Delivery House</i>
Pustu	: Puskesmas pembantu/ <i>Auxiliary Public Health Center</i>
BP	: Balai Pengobatan/ <i>Polyclinic</i>
TPS	: Tempat Pembuangan Sementara / <i>landfill</i>
Jamkesmas	: Jaminan kesehatan masyarakat miskin/ <i>Poor public health insurance</i>
PJKMU	: Program Jaminan Kesehatan Masyarakat Umum
SIUP	: Surat Ijin Usaha Perdagangan/ <i>Trading Permission Letter</i>
TDP	: Tanda Daftar Perusahaan/ <i>Company Registration Identity</i>
API	: Angka Pengenal Importir/ <i>Importer's Identity Number</i>

Statistik Kunci, 2019–2021 Key Statistics, 2019–2021

Rincian/Description	Satuan/Unit	2019	2020	2021
(1)	(2)	(3)	(4)	(5)
SOSIAL/SOCIAL				
Penduduk ¹ /Population ¹	ribu/thousand	67,28	74,43	76,10
Laju Pertumbuhan Penduduk ¹ /Population Growth ¹	%	2,61	3,47	2,24
Angka Harapan Hidup ^{1-e} /Life Expectancy Rate ¹	tahun/years	66,99	67,18	67,35
Angka Melek Huruf Usia 15+/ <i>Literacy Rate Aged 15+</i>	%	...	98,63	
Tingkat Partisipasi Angkatan Kerja -TPAK ^{2,3} <i>Labour Force Participation Rate-LFPR^{2,3}</i>	%	66,48	63,54	67,71
Tingkat Pengangguran Terbuka-TPT ² <i>Unemployment Rate-UR²</i>	%	5,98	4,70	6,27
Penduduk Miskin ⁴ /Poor People ⁴	ribu/thousand	4,86	4,43	4,45
Persentase Penduduk Miskin ⁴ <i>Percentage of Poor People⁴</i>	%	7,27	6,46	6,52
Indeks Pembangunan Manusia-IPM ⁵ <i>Human Development Index⁵</i>	—	62,38	62,50	62,90
EKONOMI/ECONOMIC				
Produk Domestik Regional Bruto (PDRB) Harga Berlaku ⁶ <i>Gross Regional Domestic Bruto (GRDP) at Current Price⁶</i>	triliun rupiah <i>trillion rupiahs</i>	1,53	1,58	1,65
Laju Pertumbuhan Ekonomi ⁸ /Economic Growth ⁷	%	4,30	2,36	2,62
PDRB Per Kapita Harga Berlaku ^{6,8} <i>Per Capita of GRDP at Current Price^{6,8}</i>	juta rupiah <i>million rupiahs</i>	23,14	21,35	21,66

- Catatan/Notes: ¹ Hasil proyeksi penduduk Indonesia 2010–2035 (pertengahan tahun/Juni)/*The result of Indonesia population prjection 2010–2035 (mid year/June)*
- ² Kondisi Agustus/Condition at August
- ³ Menggunakan penimbang hasil proyeksi penduduk tahun 2010–2035/*Weighted by the 2010–2035 population projection*
- ⁴ Kondisi Maret/Condition at March
- ⁵ Sejak tahun 2010, IPM dihitung dengan metode baru. Komponen IPM metode baru adalah angka harapan hidup saat lahir, harapan lama sekolah, rata-rata lama sekolah, dan pengeluaran per kapita/*Since 2010, HDI was calculated using new method. New HDI component are life expectancy at birth, expected years of schooling, means years of schooling, and expenditure per capita*
- ⁶ Mulai tahun 2010 mengadopsi System of National Account 2008 (SNA 2008)/*Since 2010 is in line with System of National Account 2008 (SNA 2008)*
- ⁷ Menggunakan tahun dasar 2010 (2010=100)/*Using 2010 base year (2010=100)*
- ⁸ Menggunakan proyeksi penduduk berdasarkan hasil SP2010/*Using population projection based on SP2010*

BAB 1

Geografi dan Iklim

(Geography and Climate)



Luas Wilayah Menurut Kecamatan 2021 (km²)

1. Morotai Selatan 379,25
2. Morotai Timur 342,01
3. Morotai Selatan Barat 557,12
4. Morotai Utara 478,31
5. Morotai Jaya 519,85
6. Pulau Rao 60,06



PENJELASAN TEKNIS

1. Secara astronomis, Kabupaten Pulau Morotai terletak antara 2°00' Lintang Utara dan 2°40' Lintang Utara dan antara 128°15' Bujur Timur dan 129°08' Bujur Timur.
2. Berdasarkan posisi geografisnya, Kabupaten Pulau Morotai memiliki batas-batas: Utara – Samudra Pasifik; Selatan – Selat Morotai; Barat – Laut Halmahera; Timur – Laut Halmahera.
3. Kabupaten Pulau Morotai terdiri dari enam kecamatan, yaitu:
 - Morotai Selatan
 - Morotai Timur
 - Morotai Selatan Barat
 - Morotai Utara
 - Morotai Jaya
 - Pulau Rao

TECHNICAL NOTES

1. *Astronomically, Pulau Morotai Regency is located between 2°00' North Latitude and 2°40' North Latitude, and between 128°15' East Longitude and 129°08' East Longitude.*
2. *In terms of geographic position, Pulau Morotai Regency has boundaries as follows: North – Pacific Ocean; South – Morotai Strait; West – Halmahera Sea; East – Halmahera Sea.*
3. *Pulau Morotai Regency has six subdistricts, these include:*
 - *Morotai Selatan*
 - *Morotai Timur*
 - *Morotai Selatan Barat*
 - *Morotai Utara*
 - *Morotai Jaya*
 - *Pulau Rao*

ULASAN

Pulau Morotai merupakan kabupaten perbatasan yang terletak di ujung utara dari Indonesia bagian timur, kabupaten ini terletak pada posisi 2°00' Lintang Utara dan 2°40' Lintang Utara, serta 128°15' Bujur Timur dan 129°08' Bujur Timur. Secara geografis, Pulau Morotai terletak di antara Samudra Pasifik dan Pulau Halmahera. Luas wilayah Pulau Morotai berupa daratan seluas 2.337,15 km².

Pulau Morotai baru terbentuk pada tahun 2008 dan merupakan kabupaten hasil pemekaran dari Kabupaten Halmahera Utara yang terdiri dari enam wilayah kecamatan, yaitu: Morotai Selatan (379,25 km²), Morotai Timur (342,01 km²), Morotai Selatan Barat (557,12 km²), Morotai Utara (478,31 km²), Morotai Jaya (519,85 km²), serta Pulau Rao (60,06 km²).

Wilayah Kabupaten Pulau Morotai bagian utara berbatasan dengan Samudra Pasifik, bagian timur berbatasan dengan Laut Halmahera, bagian selatan berbatasan dengan Selat Morotai, dan bagian barat berbatasan dengan Laut Halmahera.

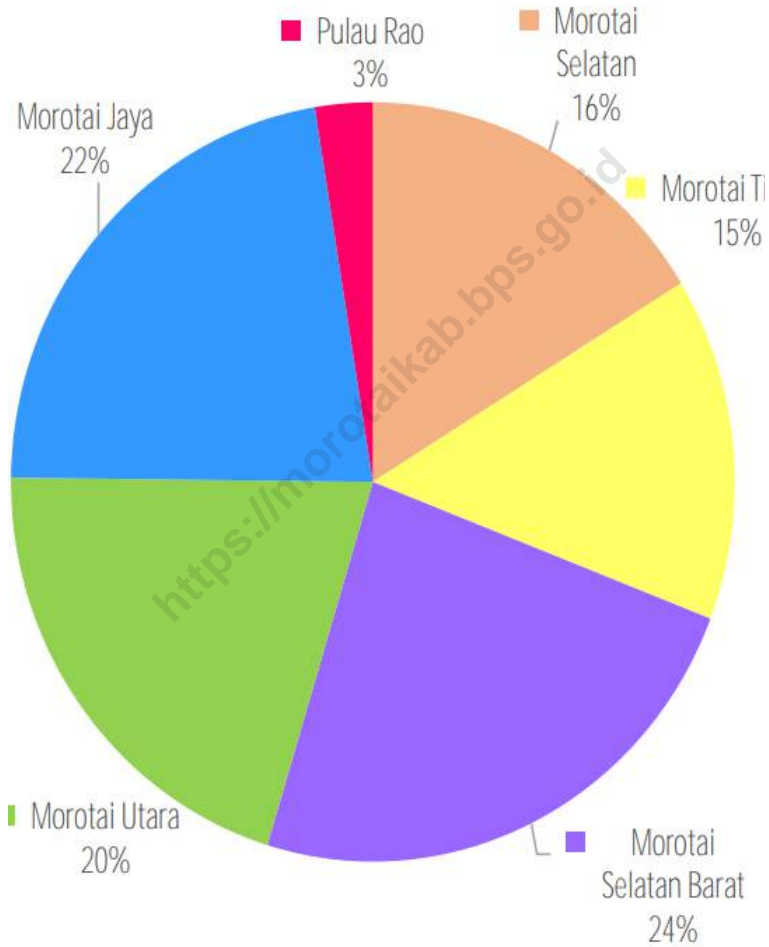
DESCRIPTION

Pulau Morotai is a border regency which is located in the north side of eastern Indonesia, it is located in position between 2°00' North Latitude and 2°40' North Latitude, 128°15' East Longitude and 129°08' East Longitude. Geographically, Pulau Morotai is located between Pacific Ocean and Halmahera Island. Total land area of Pulau Morotai is 2,337.15 km².

Pulau Morotai has been formed since 2008 from expansion of Halmahera Utara Regency that consist of six subdistricts, these includes: Morotai Selatan (379.25 km²), Morotai Timur (342.01 km²), Morotai Selatan Barat (557,12 km²), Morotai Utara (478.31 km²), Morotai Jaya (519.85 km²), and Pulau Rao (60.06 km²).

Territorial Boundaries of Pulau Morotai Regency in northern area bordered by Pacific Ocean, eastern area border on Halmahera Sea, southern area border on Morotai Strait, and western area bordered by and Halmahera Sea.

Gambar 1.1 Luas Daerah menurut Kecamatan (%), 2021
Figures 1.1 Area of Subdistrict (%). 2021



Sumber/Source : BAPPEDA LITBANG Kabupaten Pulau Morotai / Regional Planning and Development Board of Pulau Morotai Regency

1.1 KEADAAN GEOGRAFI GEOGRAPHY CONDITION

Tabel 1.1.1 **Letak Geografis Kabupaten Pulau Morotai, 2021**
Table 1.1.1 **Geographical Location of Pulau Morotai Regency, 2021**

Kabupaten Pulau Morotai terletak di antara:

Pulau Morotai Regency lies between:

2°00'	Lintang Utara / North Latitude
2°40'	Lintang Utara / North Latitude
128°15' – 129°08'	Bujur Timur / East Longitude

Dan dibatasi oleh:

And is bordered:

Samudra Pasifik di sebelah Utara / *Pacific Ocean in the North*

Laut Halmahera di sebelah Timur / *Halmahera Sea in the East*

Selat Morotai di sebelah Selatan / *Morotai Strait in the South*

Laut Halmahera di sebelah Barat / *Halmahera Sea in the West*

Tabel
Table 1.1.2**Luas Daerah dan Jumlah Pulau Menurut Kecamatan
Kabupaten Pulau Morotai, 2021**
**Total Area and Number of Islands by Subdistrict in Pulau
Morotai Regency, 2021**

Kecamatan Subdistrict	Ibukota Kecamatan Capital of Subdistrict	Luas Total Area (km²/sq.km)
(1)	(2)	(3)
1. Morotai Selatan	Daruba	379,25
2. Morotai Timur	Sangowo	342,01
3. Morotai Selatan Barat	Wayabula	557,12
4. Morotai Utara	Bere-Bere	478,31
5. Morotai Jaya	Sopi	519,85
6. Pulau Rao	Leo-Leo	60,06
Pulau Morotai		2.337.15

Lanjutan Tabel/*Continued Table* 1.1.2

Kecamatan Subdistrict	Persentase terhadap Luas Kabupaten Percentage to Regency Area (%)	Jumlah Pulau Number of Islands
(1)	(4)	(5)
1. Morotai Selatan	16,23	19
2. Morotai Timur	14,63	...
3. Morotai Selatan Barat	23,84	11
4. Morotai Utara	20,47	2
5. Morotai Jaya	22,24	...
6. Pulau Rao	2,57	...
Pulau Morotai	100,00	33

Catatan/Note: ¹⁾ Ada 1 Pulau Besar yaitu pulau morotai yang semua kecamatan berada di dalamnya/*There is one Big Island that is Pulau Morotai where all subdistricts lay above it*

²⁾ Jumlah pulau (5) belum dipecah antara Kecamatan Morotai Selatan Barat dan Kecamatan Pulau Rao/*The number of islands (5) has not been split yet between Morotai Selatan Barat Subdistrict and Pulau Rao Subdistrict*

Sumber/Source: ¹⁾BAPPEDA LITBANG Kabupaten Pulau Morotai / *Regional Planning and Development Board of Pulau Morotai Regency*
²⁾Dinas Kelautan dan Perikanan Kab. Pulau Morotai / *Oceanic and Fisheries Service of Pulau Morotai Regency*

Tabel
Table 1.1.3**Tinggi Wilayah dan Jarak ke Ibukota Kabupaten Menurut Kecamatan di Kabupaten Pulau Morotai, 2021**
Altitude and Distance to the Capital of Regency by Subdistrict in Pulau Morotai Regency, 2021

Kecamatan Subdistrict	Tinggi Wilayah (mdpl) Altitude (m a.s.l)	Jarak ke Ibukota Kabupaten Distance to the Capital of Regency
(1)	(2)	(3)
1. Morotai Selatan	...	0
2. Morotai Timur	...	32.04
3. Morotai Selatan Barat	...	52.95
4. Morotai Utara	...	129.87
5. Morotai Jaya	...	75.87
6. Pulau Rao
Pulau Morotai	10,05	

Catatan/Note: ¹⁾ Data tinggi wilayah (2) untuk kecamatan tidak tersedia/ *Altitude (2) data for subdistricts is not available*

²⁾ Jarak ke Ibukota Kabupaten (3) untuk Kecamatan Pulau Rao tidak tersedia/*Distance to the Capital of Regency (3) for Pulau Rao Subdistrict is not available*

Sumber/Source: BAPPEDA LITBANG Kabupaten Pulau Morotai / *Regional Planning and Development Board of Pulau Morotai Regency*

Tabel
Table 1.1.4

Nama Gunung dan Lokasi di Kabupaten Pulau Morotai, 2021
Names of Mountain and Location in Pulau Morotai Regency, 2021

Nama Gunung <i>Names of Mountain</i>	Lokasi <i>Location</i>
(1)	(2)
1. Gunung Nakamura	Morotai Selatan

Sumber/Source: Dinas Pariwisata Kabupaten Pulau Morotai / *Tourism Department of Pulau Morotai Regency*

Tabel 1.1.5 **Nama-Nama Sungai dan Lokasinya di Kabupaten Pulau Morotai, 2021**
Table *Names of Rivers and Location in Pulau Morotai Regency, 2021*

Nama Sungai <i>Names of Rivers</i>	Lokasi <i>Location</i>
(1)	(2)
1. Sungai Pilowo	Morotai Selatan
2. Sungai Sabatai	Morotai Selatan
3. Sungai Sangowo	Morotai Timur

Sumber/Source: Dinas Pariwisata Kabupaten Pulau Morotai / *Tourism Department of Pulau Morotai Regency*

BAB 2

Pemerintahan

(Government)

Jumlah PNS Menurut Tingkat Pendidikan
Kabupaten Pulau Morotai 2021



PENJELASAN TEKNIS**TECHNICAL NOTES**

- | | |
|------------------------------------------------------------------------------------------------------------------------------------------------------------------------------------------------------------------------------------------------------------------------------------------------------------------------------------------------------------------------------------------------------------------------------------------|--------------------------------------------------------------------------------------------------------------------------------------------------------------------------------------------------------------------------------------------------------------------------------------------------------------------------------------------------------------------------------------------------------------------------------------------------------------------------------------------------------------------------------------------------|
| <p>1. Anggota Dewan Perwakilan Rakyat Daerah (DPRD) dipilih melalui pemilihan umum (pemilu) dan dilantik dalam masa jabatan lima tahun.</p> | <p>1. <i>Regional House of Representatives (DPRD) members are elected through a general election and appointed for a five-years membership.</i></p> |
| <p>2. Susunan pemerintahan Kabupaten Pulau Morotai periode 2018–2022 dipimpin oleh bupati dan dibantu oleh wakil bupati. Perangkat Daerah terdiri dari Sekretaris Daerah Kabupaten, dan Organisasi Perangkat Daerah (OPD/SKPD).</p> | <p>2. <i>The structure of the government of Pulau Morotai Regency period 2018-2022 is led by the regent and assisted by the vice regent. Regional Devices comprised of District Secretary, and Organization of Regional Devices (OPD / SKPD).</i></p> |
| <p>3. Organisasi Perangkat Daerah (OPD/SKPD) Kabupaten terdiri dari Dinas Pendidikan dan Kebudayaan, Dinas Pertanian, Dinas Perhubungan, Dinas Komunikasi, dan Informatika, Dinas Pariwisata, Dinas Kelautan dan Perikanan, Dinas Kesehatan, Dinas Perindagkop dan UKM, Dinas Pekerjaan Umum, Dinas Tata Kota, Kebersihan, dan Damkar, Dinas Tenaga Kerja dan Transmigrasi, Dinas Sosial, dan dan Dinas Kependudukan dan Capil, dll.</p> | <p>3. <i>Organization of Regional Devices (OPD/SKPD) consist of Department of Education and Culture, Department of Agriculture, Department of Transportation, Department of Communication and Information Technology, Department of Tourism, Department of Marine and Fisheries, Department of Health, Perindagkop and SMEs, Department of Public Works, Department of City Planning, cleanliness, and Damkar, Department of Manpower and Transmigration, Department of Social Affairs, and the Department of Population and Capil, etc.</i></p> |
| <p>4. Lembaga Teknis Daerah Kabupaten terdiri dari Bappeda Litbang, Badan Pelayanan Kesehatan Rumah Sakit Daerah,</p> | <p>4. <i>Regional Technical Institute District consists of Bappeda Litbang, Agency for Health Care Regional Hospital, Civil Service</i></p> |

Satuan Polisi Pamong Praja (Satpol PP), Badan Kesbangpol dan Linmas, BPMD dan PP, BKKBD, Badan Pengendalian Dampak Lingkungan Daerah, Badan Kepegawaian Daerah, Badan Pengelolaan Perbatasan Daerah, Badan Penanggulangan Bencana Daerah, Badan Penanaman Modal dan Pelayanan Terpadu Satu Pintu, serta BPKAD.

Police Unit (Satpol PP), Kesbangpol and Community Protection Agency, BPMD and PP, BKKBD, the Regional Environmental Impact Management Agency, Regional Employment Board, the Regional Border Management Agency, Regional Disaster Management Agency, Board of Investment and Integrated Services One Stop, and BPKAD.

5. Realisasi Penerimaan dan Pengeluaran Pemerintah Kabupaten adalah realisasi/perhitungan APBD Kabupaten pada tiap tahun anggaran.

5. Actual revenue and expenditure of Regency Government is the realization/regency budget calculations for every fiscal year.

6. Pendapatan Asli Daerah (PAD) adalah pendapatan yang diperoleh daerah yang dipungut berdasarkan peraturan daerah sesuai dengan peraturan perundang-undangan, guna keperluan daerah yang bersangkutan dalam membiayai kegiatannya.

6. Original Local Government Revenue is revenue that withheld based on local regulations in accordance with the legislation, for the purposes of financing their activities.

7. Dana Perimbangan adalah dana yang bersumber dari pendapatan APBN yang dialokasikan kepada Daerah untuk mendanai kebutuhan daerah dalam rangka pelaksanaan desentralisasi.

7. Balanced Budget is the fund coming from the state budget that allocated to regions to fund their needs in the context of decentralization.

8. Lain-lain Pendapatan yang Sah adalah pendapatan lainnya dari pemerintah pusat dan atau dari instansi pusat, serta dari daerah lainnya.

8. Other Legal Revenue is other income that coming from the central government and or from the central agencies, as well as from other local government.

ULASAN**DESCRIPTION****PEMERINTAHAN**

Kabupaten Pulau Morotai terbentuk sejak tahun 2008 melalui UU No. 53 Tahun 2008 yang diresmikan oleh Menteri Dalam Negeri Indonesia, pada 29 Oktober 2008 sebagai hasil pemekaran dari Kabupaten Halmahera Utara.

Bupati Kabupaten Pulau Morotai periode 2020-2022 adalah Benny Laos. Sedangkan, Ketua DPRD Kabupaten Pulau Morotai periode 2018-sekarang adalah Fahri Hairuddin.

Persentase terbesar susunan partai politik DPRD Kabupaten Pulau Morotai adalah Partai Keadilan Sejahtera, Golongan Karya, PDI-Perjuangan, dan Partai Nasional Demokrat yaitu sebanyak 15%, kemudian diikuti oleh Gerindra dan Partai Demokrat sebesar 10%. Sementara itu, persentase terbesar pegawai negeri sipil berdasarkan pendidikan tertinggi yang ditamatkan adalah sarjana sebesar 54,37%, kemudian SMA sebesar 17,86% dan Diploma III sebesar 13,86%.

KEUANGAN DAERAH

Pendapatan Kabupaten Pulau Morotai terdiri dari Pendapatan Asli Daerah (PAD), dana perimbangan, dan lain-lain pendapatan yang sah. PAD merupakan pendapatan yang murni didapat dari daerah, sedangkan Dana Perimbangan merupakan transfer dari pusat ke daerah untuk menghilangkan kesenjangan fiskal antar daerah.

GOVERNMENT

Pulau Morotai Regency was formed since 2008 through UU No. 53 of 2008 which was inaugurated by Minister of Interior Indonesia, on October 29th, 2008 as a result of the expansion of Halmahera Utara Regency.

Regent of Pulau Morotai Regency period 2020-2022 is Benny Laos. While, chairman of parliament Pulau Morotai Regency period 2018-now is Fahri Hairuddin.

The biggest percentage of legislative composition of political parties at Pulau Morotai Regency are Partai Keadilan Sejahtera, Golongan Karya, PDI-Perjuangan, and Partai Nasional Demokrat at 15%, then followed by Gerindra and Partai Demokrat at 10%. Meanwhile, the biggest percentage of civil servant based on the highest educational attainment is bachelor at 54,37%, then high school at 17,86% and Diploma III at 13,86%.

LOCAL FINANCE

Revenue of regional government in Pulau Morotai consist of local revenue. (PAD) is pure income that obtained from region, meanwhile balance fund is transfer from central to region for denied different fiscal among region.

Pada tahun 2021, Kabupaten Pulau Morotai memiliki PAD sebesar Rp 32.492.440,48 ribu, terjadi kenaikan drastis jika dibandingkan tahun sebelumnya sebesar Rp 25.424.480,28 ribu rupiah.

Sedangkan, pengeluaran Kabupaten Pulau Morotai terdiri dari belanja tidak langsung dan belanja langsung. Pada tahun 2021, besar pengeluaran Kabupaten Pulau Morotai adalah Rp 774.206.343,92 ribu, terjadi penurunan sebesar Rp 114.957.372,58 ribu dibandingkan dengan tahun sebelumnya.

In 2021, Pulau Morotai Regency has a revenue of PAD 32.492.440,48 thousands rupiah, a significant increase when compared to the previous year amounted to 25.424.480,28 thousands rupiah,

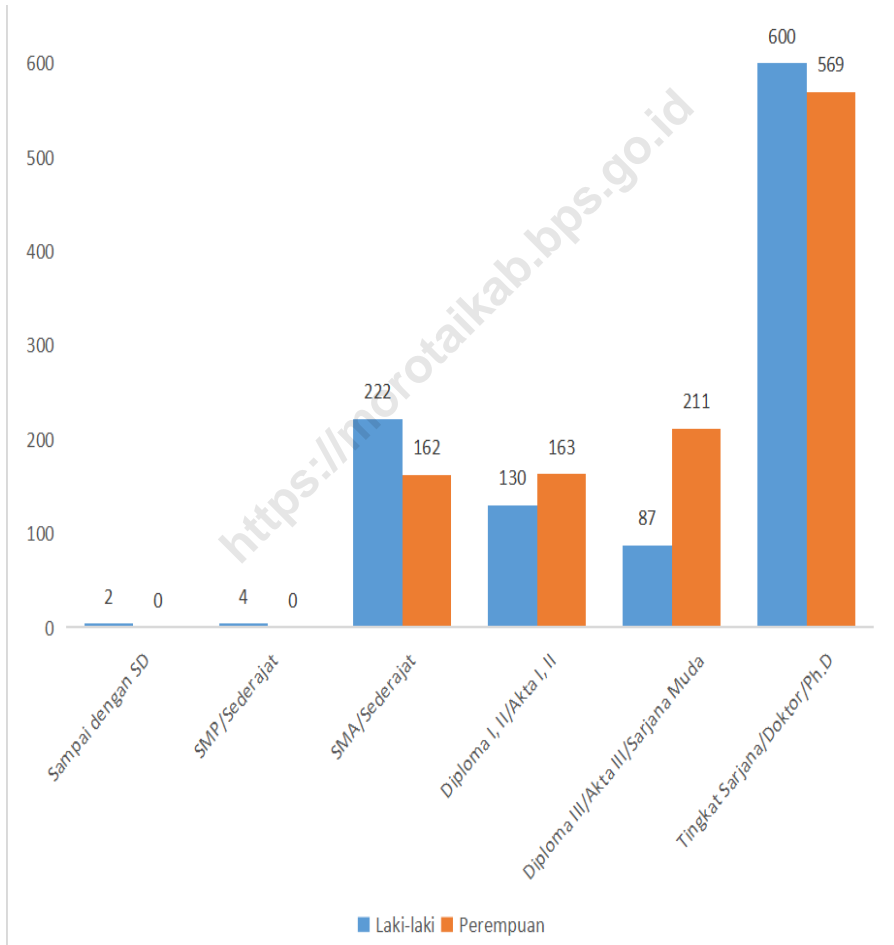
Meanwhile, Pulau Morotai Regency expenditure consists of expenditure not directly and indirectly. In 2021, the expenditures Pulau Morotai Regency is 774.206.343,92 thousands rupiah, a decrease of 114.957.372,58 thousands rupiah compared to the previous year.

<https://morotaikab.bps.go.id>

Gambar 2.1
Figures

Jumlah Pegawai Negeri Sipil Menurut Pendidikan Tertinggi yang Ditamatkan di Kabupaten Pulau Morotai, 2021

Number of Civil Servants by Educational Attainment in Pulau Morotai Regency, 2021



Sumber/Source : Badan Kepegawaian Daerah Kabupaten Pulau Morotai / Board of Regional Civil Servant In Pulau Morotai Regency

Gambar 2.2
Figures

Pendapatan Asli Daerah Pemerintah Kabupaten Pulau Morotai (juta rupiah), 2019-2021
Actual Revenues of Government of Pulau Morotai Regency (million rupiah), 2019-2021



Sumber/Source : BPKAD Kabupaten Pulau Morotai/BPKAD of Pulau Morotai Regency

2.1 WILAYAH ADMINISTRATIF ADMINISTRATIVE AREA

Tabel 2.1.1 **Jumlah Desa¹/Kelurahan Menurut Kecamatan di Kabupaten Pulau Morotai, 2017–2021**
Table 2.1.1 **Number of Villages¹ by Subdistrict in Pulau Morotai Regency, 2017–2021**

Kecamatan Subdistrict	2017	2018	2019	2020	2021
(1)	(2)	(3)	(4)	(5)	(6)
1. Morotai Selatan	25	25	25	25	25
2. Morotai Timur	15	15	15	15	15
3. Morotai Selatan Barat	20	20	20	20	15
4. Morotai Utara	14	14	14	14	14
6. Morotai Jaya	14	14	14	14	14
7. Pulau Rao	5	5
Pulau Morotai	88	88	88	88	88

Catatan/Note: ¹Termasuk Unit Permukiman Transmigrasi (UPT)/Include Transmigration Settlement Unit

Sumber/Source: Badan Pusat Statistik Kabupaten Pulau Morotai, Publikasi Kecamatan Dalam Angka / BPS-Statistics of Pulau Morotai Regency, Publication of Subdistrict in Figures

Tabel
Table 2.1.2

Batas Wilayah Kecamatan di Kabupaten Pulau Morotai, 2021
Regional Boundary of Subdistrict in Pulau Morotai Regency, 2021

Kecamatan Subdistrict	Utara North	Selatan South	Barat West	Timur East
(1)	(2)	(3)	(4)	(5)
Morotai Selatan	Morotai Selatan Barat	Laut Halmahera	Laut Halmahera	Morotai Timur
Morotai Timur	Morotai Utara	Samudra Pasifik	Morotai Selatan dan Morotai Selatan Barat	Samudra Pasifik
Morotai Selatan Barat	Morotai Jaya	Morotai Selatan	Pulau Rao	Morotai Timur
Morotai Utara	Morotai Jaya	Morotai Timur	Morotai Selatan Barat	Samudra Pasifik
Morotai Jaya	Samudra Pasifik	Morotai Selatan Barat	Samudra Pasifik	Morotai Utara
Pulau Rao	Samudera Pasifik	Laut Halmahera	Laut Halmahera	Morotai Selatan Barat

Sumber/Source: BAPPEDA LITBANG Kabupaten Pulau Morotai / Regional Planning and Development Board of Pulau Morotai Regency

Tabel
Table 2.1.3

Jumlah Desa Pantai dan Desa Bukan Pantai di Kabupaten Pulau Morotai, 2021
Number of Beach Village and Non Beach Village in Pulau Morotai Regency, 2021

Kecamatan Subdistrict	Desa Pantai Beach Village	Desa Bukan Pantai Non Beach Village	Jumlah Total
(1)	(2)	(3)	(4)
Morotai Selatan	5	20	25
Morotai Timur	15	-	15
Morotai Selatan Barat	14	1	15
Morotai Utara	14	-	14
Morotai Jaya	13	1	14
Pulau Rao	5	-	5

Sumber/Source: Badan Pusat Statistik Kabupaten Pulau Morotai dari Potensi Desa 2018 / BPS-Statistics of Pulau Morotai Regency based on Village Potential 2018

Tabel
Table 2.1.4

Banyaknya Desa Berdasarkan Status Desa menurut Kecamatan di Kabupaten Pulau Morotai, 2021
Number of Village by Village Status in Pulau Morotai Regency, 2021

Kecamatan Subdistrict	Status Desa Village Status		
	Pedesaan Rural	Perkotaan Urban	Jumlah Total
(1)	(2)	(3)	(4)
Morotai Selatan	25	-	25
Morotai Timur	15	-	15
Morotai Selatan Barat	15	-	15
Morotai Utara	14	-	14
Morotai Jaya	14	-	14
Pulau Rao	5	-	5

Sumber/Source: BPMD dan PP Kabupaten Pulau Morotai / BPMD and PP of Pulau Morotai Regency

2.2 DEWAN PERWAKILAN RAKYAT DAERAH THE REGIONAL HOUSE OF REPRESENTATIVE

Tabel 2.2.1 Nama Bupati, Wakil Bupati, dan Sekretaris Daerah Kabupaten Pulau Morotai, 2018-2021
Regent, Vice Regent, and Regional Secretary's Names of Pulau Morotai Regency, 2018-2021

Bupati <i>Regent</i>	Wakil Bupati <i>Vice Regent</i>	Sekretaris Daerah <i>Regional Secretary</i>	Masa Jabatan <i>Length of Service</i>
(1)	(2)	(3)	(4)
1. Drs. Rusli Sibua, M.Si	Weni R. Paraisu, S.Ag	Ramli Yaman, S.Pd, M.M	2017-2018
2. Weni R. Paraisu, S.Ag	-	Ramli Yaman, S.Pd, M.M	2018-2019
3. Plt. Syamsuddin	-	Drs. H.A. Rajak Lotar	2019-2020
4. Benny Laos	Asrun Padoma, S.Ag.	M. M. Kharie	2020-2022

Sumber/Source: Sekretaris Daerah Kabupaten Pulau Morotai / *Regional Secretary of Pulau Morotai Regency*

Tabel
Table 2.2.2

Nama Ketua, Wakil Ketua, dan Sekretaris DPRD Kabupaten Pulau Morotai, 2018-2021
Chairman, Vice Chairman, and Parliament Secretary of Pulau Morotai Regency, 2018-2021

Ketua Chairman	Wakil Ketua Vice Chairman	Sekretaris DPRD Parliament Secretary	Masa Jabatan Length of Service
(1)	(2)	(3)	(4)
Fahri Hairuddin	Richard Samatara dan M. Rasmin F.	Alexander Wermasubun	2018 – 2020
Fahri Hairuddin	Richard Samatara dan M. Rasmin F.	M. Kasiem Ali, S	Januari – 11 Februari 2021
Fahri Hairuddin	Richard Samatara dan M. Rasmin F.	Musriana Nabiu, ST	12 Februari – 22 Oktober 2021
Fahri Hairuddin	Richard Samatara dan M. Rasmin F.	Non Dwila	23 Oktober 2021 – sekarang

Sumber/Source: Sekretaris Daerah Kabupaten Pulau Morotai / *Regional Secretary of Pulau Morotai Regency*

Tabel
Table 2.2.3

Jumlah Anggota Dewan Perwakilan Rakyat Daerah Menurut Partai Politik dan Jenis Kelamin di Kabupaten Pulau Morotai, 2021
Number of Regional House of Representatives's Members by Political Parties and Sex in Pulau Morotai Regency, 2021

Partai Politik <i>Political Parties</i>	Laki-laki <i>Male</i>	Perempuan <i>Female</i>	Jumlah <i>Total</i>
(1)	(2)	(3)	(4)
Hati Nurani Rakyat (Hanura)	1
Gerindra	2
Partai Keadilan Sejahtera	3
Partai Amanat Nasional	1
Partai Kebangkitan Bangsa	1
PKPI	1
Golongan Karya	3
PPP	-
PDI-Perjuangan	3
Partai Nasional Demokrat	3
Partai Demokrat	2
Pulau Morotai	20

Sumber/Source: Sekretaris Daerah Kabupaten Pulau Morotai / Regional Secretary of Pulau Morotai Regency

Tabel
Table 2.2.4**Jumlah Produk Sidang DPRD Kabupaten Pulau Morotai, 2019-2021**
Number of Regional Parliament's Conference Product Pulau Morotai Regency, 2019-2021

Produk Sidang Conference Product	Jumlah Total		
	2019	2020	2021
(1)	(2)	(3)	(4)
1. Peraturan Daerah	6	13	9
2. Keputusan DPRD	10	11	13
3. Keputusan Pimpinan DPRD	10	11	13
4. Keputusan Daerah	-	-	13
5. Keputusan Rapat	46	79	43
Jumlah/Total	72	114	91

Sumber/Source: Sekretaris Daerah Kabupaten Pulau Morotai / Regional Secretary of Pulau Morotai Regency

2.3 SUMBER DAYA MANUSIA HUMAN RESOURCES

Tabel 2.3.1 Jumlah Pegawai Negeri Sipil Menurut Jabatan dan Jenis Kelamin di Kabupaten Pulau Morotai, Desember 2020 dan Desember 2021
Number of Civil Servants by Occupation and Sex in Pulau Morotai Regency, December 2020 dan December 2021

Jabatan <i>Occupation</i>	2020		Jumlah <i>Total</i>
	Laki-laki <i>Male</i>	Perempuan <i>Female</i>	
(1)	(2)	(3)	(4)
Fungsional Tertentu <i>Specific Functional</i>	330	642	972
Fungsional Umum <i>Staf General Functional</i>	547	368	915
Struktural/Structural			
Eselon V/5th Echelon	-	-	-
Eselon IV/4th Echelon	76	67	143
Eselon III/3rd Echelon	94	26	120
Eselon II/2nd Echelon	17	9	26
Eselon I/1st Echelon	-	-	-
Jumlah/Total	1.064	1.112	2.176

Lanjutan Tabel/Continued Table 2.3.1

Jabatan Occupation	2021		
	Laki-laki Male	Perempuan Female	Jumlah Total
(1)	(5)	(6)	(7)
Fungsional Tertentu <i>Specific Functional</i>	324	636	960
Fungsional Umum <i>Staf General Functional</i>	538	367	905
Struktural/Structural			
Eselon V/5th Echelon	-	-	-
Eselon IV/4th Echelon	73	67	140
Eselon III/3rd Echelon	93	26	119
Eselon II/2nd Echelon	17	9	26
Eselon I/1st Echelon	-	-	-
Jumlah/Total	1.045	1.105	2.150

Sumber/Source: Badan Kepegawaian Daerah Kabupaten Pulau Morotai / Board of Regional Civil Servant In Pulau Morotai Regency

Tabel
Table 2.3.2

Jumlah Pegawai Negeri Sipil Menurut Tingkat Pendidikan dan Jenis Kelamin Kabupaten Pulau Morotai, Desember 2020 dan Desember 2021
Number of Civil Servants by Educational Level and Sex in Pulau Morotai Regency, December 2020 and December 2021

Tingkat Pendidikan <i>Educational Level</i>	2020		
	Laki-laki <i>Male</i>	Perempuan <i>Female</i>	Jumlah <i>Total</i>
(1)	(2)	(3)	(4)
Sampai dengan SD <i>Up to Primary School</i>	3	-	3
SMP/Sederajat <i>General Vocational Junior High School</i>	4	-	4
SMA/Sederajat <i>General/Vocational Senior High School</i>	241	179	420
Diploma I, II/Akta I, II <i>Diploma I, II/Akta I, II</i>	156	188	344
Diploma III/Akta III/Sarjana Muda <i>Diploma III/Akta III/Bachelor</i>	77	206	283
Tingkat Sarjana/Doktor/Ph.D <i>University Graduates</i>	583	539	1122
Jumlah/Total	1.064	1.112	2.176

Lanjutan Tabel/Continued Table 2.3.2

Tingkat Pendidikan <i>Educational Level</i>	2021		
	Laki-laki <i>Male</i>	Perempuan <i>Female</i>	Jumlah <i>Total</i>
(1)	(2)	(3)	(4)
Sampai dengan SD <i>Up to Primary School</i>	2	-	2
SMP/Sederajat <i>General Vocational Junior High School</i>	4	-	4
SMA/Sederajat <i>General/Vocational Senior High School</i>	222	162	384
Diploma I, II/Akta I, II <i>Diploma I, II/Akta I, II</i>	130	163	293
Diploma III/Akta III/Sarjana Muda <i>Diploma III/Akta III/Bachelor</i>	87	211	298
Tingkat Sarjana/Doktor/Ph.D <i>University Graduates</i>	600	569	1169
Jumlah/Total	1045	1105	2150

Sumber/Source: Badan Kepegawaian Daerah Kabupaten Pulau Morotai / Board of Regional Civil Servant In Pulau Morotai Regency

Tabel
Table 2.3.3

**Jumlah Pegawai Negeri Sipil Menurut Tingkat
Kepangkatan dan Jenis Kelamin Kabupaten Pulau Morotai,
Desember 2020 dan Desember 2021**
*Number of Civil Servants by Hierarchy and Sex in Pulau
Morotai Regency, December 2020 and December 2021*

Pangkat/Golongan/Ruang Hierarchy	2020		
	Laki-laki Male	Perempuan Female	Jumlah Total
(1)	(2)	(3)	(4)
1. I/A (Juru Muda)	1	-	1
2. I/B (Juru Muda Tingkat I)	-	-	-
3. I/C (Juru)	3	-	3
4. I/D (Juru Tingkat I)	1	-	1
Golongan I/Range I	5	-	5
5. II/A (Pengatur Muda)	12	7	19
6. II/B (Pengatur Muda Tingkat I)	118	97	215
7. II/C (Pengatur)	189	184	373
8. II/D (Pengatur Tingkat I)	70	116	186
Golongan II/Range II	389	404	793
9. III/A (Penata Muda)	198	263	461
10. III/B (Penata Muda Tingkat I)	192	206	398
11. III/C (Penata)	107	122	229
12. III/D (Penata Tingkat I)	77	55	132
Golongan III/Range III	574	646	1.220
13. IV/A (Pembina)	62	43	105
14. IV/B (Pembina Tingkat I)	24	13	37
15. IV/C (Pembina Utama Muda)	6	6	12
16. IV/D (Pembina Utama Madya)	3	-	3
17. IV/E (Pembina Utama)	1	-	1
Golongan IV/Range IV	96	62	158
Jumlah/Total	1.064	1.112	2.176

Lanjutan Tabel/*Continued Table 2.3.3*

Pangkat/Golongan/Ruang Hierarchy	2021		
	Laki-laki Male	Perempuan Female	Jumlah Total
(1)	(5)	(6)	(7)
1. I/A (Juru Muda)	1	-	1
2. I/B (Juru Muda Tingkat I)	-	-	-
3. I/C (Juru)	2	-	2
4. I/D (Juru Tingkat I)	2	-	2
Golongan I/Range I	5	-	5
5. II/A (Pengatur Muda)	9	6	15
6. II/B (Pengatur Muda Tingkat I)	112	91	203
7. II/C (Pengatur)	182	174	356
8. II/D (Pengatur Tingkat I)	60	70	130
Golongan II/Range II	363	341	704
9. III/A (Penata Muda)	192	288	480
10. III/B (Penata Muda Tingkat I)	205	247	452
11. III/C (Penata)	87	92	179
12. III/D (Penata Tingkat I)	102	84	186
Golongan III/Range III	586	711	1.297
13. IV/A (Pembina)	53	38	91
14. IV/B (Pembina Tingkat I)	30	12	42
15. IV/C (Pembina Utama Muda)	5	3	8
16. IV/D (Pembina Utama Madya)	2	-	2
17. IV/E (Pembina Utama)	1	-	1
Golongan IV/Range IV	91	53	144
Jumlah/Total	1.045	1.105	2.150

Sumber/*Source*: Badan Kepegawaian Daerah Kabupaten Pulau Morotai / *Board of Regional Civil Servant In Pulau Morotai Regency*

Tabel
Table 2.3.4

Jumlah Pegawai Negeri Sipil Menurut Dinas/Instansi Pemerintah dan Jenis Kelamin di Kabupaten Pulau Morotai, 2021
Number of Civil Servant by Department/Government Agencies and Sex in Pulau Morotai Regency, 2021

	Dinas/Instansi Pemerintah <i>Department/Government Agencies</i>	Jenis Kelamin <i>Sex</i>		Jumlah <i>Total</i>
		Laki-Laki <i>Male</i>	Perempuan <i>Female</i>	
	(1)	(2)	(3)	(4)
1.	Sekretariat Daerah	91	74	165
2.	Setretariat Dprd	12	17	29
3.	Badan Kepegawaian Daerah	16	11	27
4.	Badan Kesbangpol	13	4	17
5.	Badan Penanggulangan Bencana Daerah	20	4	24
6.	Badan Pengelolaan Keuangan Dan Aset Daerah	28	14	42
7.	Bappeda Penelitian Dan Pengembangan	23	11	34
8.	Dinas Pertanian Dan Ketahanan Pangan	28	21	49
9.	Dinas Kearsipan Dan Perpustakaan Daerah	8	15	23
10.	Dinas Kelautan Dan Perikanan	22	9	31
11.	Dinas Kepemudaan Dan Olah Raga	20	7	27
12.	Dinas Kependudukan Dan Pencatatan Sipil	14	9	23
13.	Dinas Kesehatan Pemberdayaan Perempuan Dan Kb	31	31	62
14.	Dinas Lingkungan Hidup Kehutanan Dan Esdm	10	15	25
15.	Dinas Pariwisata	20	18	38
16.	Dinas Pekerjaan Umum Dan Tata Ruang	24	7	31
17.	Dinas Pemberdayaan Masyarakat Dan Desa	17	9	26

Lanjutan Tabel/*Continued Table 2.3.4*

	Dinas/Instansi Pemerintah <i>Department/Government Agencies</i>	Jenis Kelamin <i>Sex</i>		Jumlah <i>Total</i>
		Laki-Laki <i>Male</i>	Perempuan <i>Female</i>	
	(1)	(2)	(3)	(4)
18.	Dinas Pendidikan Dan Kebudayaan	59	71	130
19.	Dinas Perhubungan	35	32	67
20.	Dinas Perindustrian, Perdagangan Koperasi Dan Umkm	9	11	20
21.	Dinas Perumahan Dan Kawasan Pemukiman	16	5	21
22.	Dinas Pmptsp	12	8	20
23.	Dinas Satpol Pp Dan Pemadam Kebakaran	46	24	70
24.	Dinas Sosial Dan Perlindungan Anak	6	19	25
25.	Dinas Tenaga Kerjaan Dan Transmigrasi	10	15	25
26.	Inspektorat Daerah	12	12	24
27.	Kecamatan Morotai Jaya	28	1	29
28.	Kecamatan Morotai Selatan	22	19	41
29.	Kecamatan Morotai Selatan Barat	19	8	27
30.	Kecamatan Morotai Timur	20	11	31
31.	Kecamatan Morotai Utara	47	7	54
32.	Rumah Sakit Umum Daerah	11	9	20
33.	Puskesmas Bere-Bere	27	88	115
34.	Puskesmas Daruba	4	18	22
35.	Puskesmas Posi-Posi Rao	3	24	27
36.	PUSKESMAS SOPI	8	14	22

Lanjutan Tabel/*Continued Table 2.3.4*

	Dinas/Instansi Pemerintah <i>Department/Government Agencies</i>	Jenis Kelamin <i>Sex</i>		Jumlah <i>Total</i>
		Laki-Laki <i>Male</i>	Perempuan <i>Female</i>	
	(1)	(2)	(3)	(4)
37.	PUSKESMAS SANGOWO	5	20	25
38.	PUSKESMAS TILEY	7	13	20
39.	PUSKESMAS WAYABULA	4	14	18
40.	PUSKESMAS SABATAI BARU	4	6	10
41.	PUSKESMAS LEO-LEO	1	2	3
42.	PUSKESMAS BUHO-BUHO	3	5	8
43.	PUSKESMAS LIBANO	2	2	4
44.	PUSKESMAS CIOMALOLEO	1	2	3
45.	PUSKESMAS MORODADI	3	8	11
46.	TK KABUPATEN PULAU MOROTAI	4	12	16
47.	SD KABUPATEN PULAU MOROTAI	130	235	365
48.	SMP KABUPATEN PULAU MOROTAI	87	104	191
Jumlah/Total		1.045	1.105	2.150

Sumber/Source: Badan Kepegawaian Daerah Kabupaten Pulau Morotai / *Board of Regional Civil Servant In Pulau Morotai Regency*

2.4 KEUANGAN PEMERINTAH GOVERNMENT FINANCE

Tabel 2.4.1 Realisasi Pendapatan Pemerintah Kabupaten Pulau Morotai Menurut Jenis Pendapatan (ribu rupiah), 2018–2021
Actual Pulau Morotai Regency Government Revenues by Kind of Revenues (thousand rupiahs), 2018–2021

Jenis Pendapatan/Kind of Revenues	2018	2019
(1)	(2)	(3)
1. Pendapatan Asli Daerah (PAD)/Regional Revenue	31.710.476,29	35.417.864,46
1.1 Pajak Daerah/Regional Tax	4.879.002,40	3.101.378,35
1.2 Retribusi Daerah/Regional Retribution	8.820.903,05	17.931.718,83
1.3 Hasil Perusahaan Milik Daerah dan Pengelolaan Kekayaan Daerah yang Dipisahkan/Regional-Owned Company Revenue and Separated Management of Regional Wealth	-	-
1.4 Lain-lain PAD yang Sah/Other Regional Revenue	18.010.570,84	14.384.767,28
2. Dana Perimbangan/Balance Funds	554.480.282,08	656.532.567,83
2.1 Bagi Hasil Pajak/Tax Sharing Revenue	20.105.017,54	20.807.527,89
2.2 Bagi Hasil Bukan Pajak/Sumber Daya Alam/Non-Tax Sharing Revenue/Natural Resources	-	-
2.3 Dana Alokasi Umum/General Allocation Fund	391.524.047,00	404.673.835,00
2.4 Dana Alokasi Khusus/Special Allocation Fund	142.851.217,54	233.866.148,63
3. Lain-lain Pendapatan yang Sah/Other Revenue	73.231.651,63	139.194.286,06
3.1 Pendapatan Hibah/Grant	-	20.719.730,01
3.2 Dana Darurat/Emergency Fund	-	-
3.3 Dana Bagi Hasil Pajak dari Provinsi dan Pemerintah Daerah Lainnya/Tax Sharing Revenue from Provincial and Other Regional Governments	7.320.889,04	8.826.823,46
3.4 Dana Penyesuaian dan Otonomi Daerah/Regional Adjustment and Autonomy Fund	65.910.752,59	109.588.662,59
3.5 Bantuan Keuangan dari Provinsi atau Pemerintah Daerah Lainnya/Financial Assistance from Provincial or Other Regional Governments	-	59.070,00
3.6 Lainnya/Others	-	-
Jumlah/Total	659.422.409,99	795.726.853,89

Lanjutan Tabel/*Continued Table 2.4.1*

Jenis Pendapatan/Kind of Revenues	2020	2021
(1)	(4)	(5)
1. Pendapatan Asli Daerah (PAD)/Regional Revenue	25.424.480,28	32.492.440,48
1.1 Pajak Daerah/ <i>Regional Tax</i>	6.265.317,38	5.520.285,61
1.2 Retribusi Daerah/ <i>Regional Retribution</i>	11.976.957,53	17.886.635,92
1.3 Hasil Perusahaan Milik Daerah dan Pengelolaan Kekayaan Daerah yang Dipisahkan/ <i>Regional-Owned Company Revenue and Separated Management of Regional Wealth</i>	370.201,37	391.907,49
1.4 Lain-lain PAD yang Sah/ <i>Other Regional Revenue</i>	6.812.004,00	8.693.611,46
2. Dana Perimbangan/Balance Funds	587.703.321,98	715.615.814,52
2.1 Bagi Hasil Pajak/ <i>Tax Sharing Revenue</i>	25.907.371,88	52.350.070,92
2.2 Bagi Hasil Bukan Pajak/Sumber Daya Alam/ <i>Non-Tax Sharing Revenue/Natural Resources</i>	-	-
2.3 Dana Alokasi Umum/ <i>General Allocation Fund</i>	364.322.788,00	360.501.070,00
2.4 Dana Alokasi Khusus/ <i>Special Allocation Fund</i>	197.473.162,10	215.148.088,07
3. Lain-lain Pendapatan yang Sah/Other Revenue	136.409.890,05	10.816.481,89
3.1 Pendapatan Hibah/ <i>Grant</i>	11.882.856,40	207.500,00
3.2 Dana Darurat/ <i>Emergency Fund</i>	-	-
3.3 Dana Bagi Hasil Pajak dari Provinsi dan Pemerintah Daerah Lainnya/ <i>Tax Sharing Revenue from Provincial and Other Regional Governments</i>	7.820.702,65	-
3.4 Dana Penyesuaian dan Otonomi Daerah/ <i>Regional Adjustment and Autonomy Fund</i>	39.279.454,00	-
3.5 Bantuan Keuangan dari Provinsi atau Pemerintah Daerah Lainnya/ <i>Financial Assistance from Provincial or Other Regional Governments</i>	-	-
3.6 Lainnya/ <i>Others</i>	77.426.877,00	-
Jumlah/Total	749.537.692,32	758.924.736,90

Sumber/Source: BPKAD Kabupaten Pulau Morotai/BPKAD of Pulau Morotai Regency

Tabel
Table 2.4.2**Realisasi Belanja Pemerintah Kabupaten Pulau Morotai Menurut Jenis Belanja (ribu rupiah), 2018–2021**
Actual Pulau Morotai Regency Government Expenditures by Kind of Expenditures (thousand rupiahs), 2018–2021

Jenis Pendapatan Kind of Revenues	2018	2019
(1)	(2)	(3)
1. Belanja Tidak Langsung/Indirect Expenditures	309.413.044,88	321.779.853,24
1.1 Belanja Pegawai/Personnel Expenditures	185.944.634,48	187.911.119,32
1.2 Belanja Bunga/Interest Expenditures	-	-
1.3 Belanja Subsidi/Subsidies Expenditures	-	-
1.4 Belanja Hibah/Grant Expenditures	4.380.485,00	2.647.900,00
1.5 Belanja Bantuan Sosial/Social Aid Expenditures	12.355.950,00	15.131.093,54
1.6 Belanja Bagi Hasil/Sharing Fund Expenditure	-	-
1.7 Belanja Bantuan Keuangan/Financial Aids Expenditures	106.369.975,40	115.619.038,87
1.8 Belanja Tidak Terduga/Unpredicted Expenditures	362.000,00	470.701,50
2. Belanja Langsung/Direct Expenditures	377.874.626,96	501.624.134,74
2.1 Belanja Pegawai/Personnel Expenditures	25.263.700,69	29.137.008,43
2.2 Belanja Barang dan Jasa/Goods and Services Expenditures	137.679.708,78	177.984.232,33
2.3 Belanja Modal/Capital Expenditure	214.931.217,50	294.502.893,98
Jumlah/Total	687.287.671,84	823.403.987,98

Lanjutan Tabel/*Continued Table 2.4.2*

Jenis Pendapatan <i>Kind of Revenues</i>	2020	2021
(1)	(4)	(5)
1. Belanja Tidak Langsung/<i>Indirect Expenditures</i>	353.323.996,61	323.866.434,20
1.1 Belanja Pegawai/ <i>Personnel Expenditures</i>	193.506.567,01	188.261.225,95
1.2 Belanja Bunga/ <i>Interest Expenditures</i>	-	-
1.3 Belanja Subsidi/ <i>Subsidies Expenditures</i>	-	2.198.467,67
1.4 Belanja Hibah/ <i>Grant Expenditures</i>	3.708.400,00	343.415,80
1.5 Belanja Bantuan Sosial/ <i>Social Aid Expenditures</i>	3.867.586,00	4.435.336,12
1.6 Belanja Bagi Hasil/ <i>Sharing Fund Expenditure</i>	1.558.390,98	1.558.391,05
1.7 Belanja Bantuan Keuangan/ <i>Financial Aids Expenditures</i>	113.700.052,17	116.730.608,28
1.8 Belanja Tidak Terduga/ <i>Unpredicted Expenditures</i>	36.983.000,46	10.329.989,33
2. Belanja Langsung/<i>Direct Expenditures</i>	535.839.719,89	450.339.909,71
2.1 Belanja Pegawai/ <i>Personnel Expenditures</i>	30.434.141,96	-
2.2 Belanja Barang dan Jasa/ <i>Goods and Services Expenditures</i>	160.172.393,63	159.450.433,64
2.3 Belanja Modal/ <i>Capital Expenditure</i>	345.233.184,31	290.889.476,07
Jumlah/<i>Total</i>	889.163.716,50	774.206.343,92

Sumber/Source: BPKAD Kabupaten Pulau Morotai/*BPKAD of Pulau Morotai Regency*

Tabel
Table 2.4.3**Realisasi Penerimaan Pajak Daerah Kabupaten Pulau Morotai (ribu rupiah), 2019-2021**
Realization of Tax Income in Pulau Morotai Regency (Million Rupiahs), 2019-2021

Jenis Pajak Kind of Tax	2019	2020	2021
(1)	(2)	(3)	(4)
Pajak Hotel	253.620,68	130.594,74	231.208,68
Pajak Restoran	122.341,34	94.090,72	7.063,55
Pajak Hiburan	-	-	-
Pajak Reklame	164.467,50	186.679,14	399.398,73
Pajak Penerangan Jalan	1.721.169,90	1.920.449,98	2.201.018,82
Pajak Pengambilan Bahan Galian C	459.007,04	3.508.340,54	-
Pajak Air Bawah Tanah	-	-	-
Pajak Bumi dan Bangunan (PBB)	185.491,39	220.436,08	-
Pajak Bea Perolehan Hak atas Tanah dan Bangunan (BPHTB)	195.280,50	204.726,20	863.552,73
Pajak Lainnya	-	-	1.818.043,10
Jumlah/Total	3.101.378,35	6.265.317,38	5.520.285,61

Sumber/Source: BPKAD Kabupaten Pulau Morotai/BPKAD of Pulau Morotai Regency

BAB 3

Penduduk & Ketenagakerjaan

(Population and Employment)

Perempuan
Angkatan Kerja
12.392

Laki-laki
Angkatan Kerja
20.797



Perempuan Bukan
Angkatan Kerja
14.567

Laki-laki Bukan
Angkatan Kerja
7.499

PENJELASAN TEKNIS

TECHNICAL NOTES

1. Sumber utama data kependudukan adalah sensus penduduk yang dilaksanakan setiap sepuluh tahun sekali. Sensus penduduk telah dilaksanakan sebanyak enam kali sejak Indonesia merdeka, yaitu tahun 1961, 1971, 1980, 1990, 2000, dan 2010. Di dalam sensus penduduk, pencacahan dilakukan terhadap seluruh penduduk yang berdomisili di wilayah teritorial Indonesia termasuk warga negara asing kecuali anggota korps diplomatik negara sahabat beserta keluarganya.

Metode pengumpulan data dalam sensus dilakukan dengan wawancara antara petugas sensus dengan responden dan juga melalui e-census. Pencatatan penduduk menggunakan konsep "usual residence", yaitu konsep "di mana penduduk biasa bertempat tinggal". Bagi penduduk yang bertempat tinggal tetap dicacah di mana mereka biasa tinggal, sedangkan untuk penduduk yang tidak bertempat tinggal tetap dicacah di tempat di mana mereka ditemukan petugas sensus pada malam 'Hari Sensus'. Termasuk penduduk yang tidak bertempat tinggal tetap adalah tuna wisma, awak kapal berbendera Indonesia, penghuni perahu/rumah

1. *The main source of demographic data is population census, which is conducted every ten years. Population Census has been conducted six times since Indonesia's independence: 1961, 1971, 1980, 1990, 2000, and 2010. The population census enumerates all residents who domicile in the entire territory of Indonesia including foreign citizens except the diplomatic corps members and their families.*

The method of data collection in a population census involves interviewing respondents and conducting e-census. Enumeration of the population uses the concept of "usual residence", which is the concept of "places where people usually live". De jure was applied to the permanent residents, while de facto was applied to non-permanent residents. The permanent residents were enumerated in place where they normally live, the non-permanent residents were enumerated where they were found by the enumerators, on the night of 'Census Date'. The non permanent residents include homeless people, ship crew, boat people, remote area community, and internally

apung, masyarakat terpencil atau terasing, dan pengungsi. Bagi mereka yang mempunyai tempat tinggal tetap dan sedang bepergian ke luar wilayah lebih dari enam bulan, tidak dicacah di tempat tinggalnya, tetapi dicacah di tempat tujuannya. Untuk tahun yang tidak dilaksanakan sensus penduduk, data kependudukan diperoleh dari hasil proyeksi penduduk. Proyeksi penduduk merupakan suatu perhitungan ilmiah yang didasarkan pada asumsi dari komponen-komponen perubahan penduduk, yaitu kelahiran, kematian, dan migrasi. Proyeksi penduduk Indonesia 2010–2035 menggunakan data dasar penduduk hasil SP2010.

- 2. Penduduk Indonesia** adalah semua orang yang berdomisili di wilayah teritorial Indonesia selama 6 bulan atau lebih dan atau mereka yang berdomisili kurang dari 6 bulan tetapi bertujuan menetap.
- 3. Laju pertumbuhan penduduk** adalah angka yang menunjukkan persentase pertambahan penduduk dalam jangka waktu tertentu.
- 4. Kepadatan penduduk** adalah rasio banyaknya penduduk per kilometer persegi.

displaced persons. Those who had permanent residence and had been travelling away from their home for six months or more were not enumerated in their permanent place, but in the place where they were during the census.

For the periods where the population census is not conducted, population projection is done to estimate population during those years. The population projection is an estimate based on the demographic components, such as birth, death, and migration. Indonesia's 2010–2035 population projection used the 2010 Population Census as the base population.

- 2. The population of Indonesia** are all residents of the entire territory of Indonesia who have stayed for six months or longer, and those who intended to stay more than six months even though their length of stay is less than six months.
- 3. The growth rate of population** is the number that show percentage of population growth within a specified period.
- 4. Population density** is ratio of population per square kilometer.

5. **Rasio jenis kelamin** adalah perbandingan antara penduduk laki-laki dan penduduk perempuan pada suatu wilayah dan waktu tertentu. Biasanya dinyatakan dengan banyaknya penduduk laki-laki untuk 100 penduduk perempuan.
6. **Distribusi penduduk** adalah pola persebaran penduduk di suatu wilayah, baik berdasarkan batas-batas geografis maupun berdasarkan batas-batas administrasi pemerintahan.
7. **Komposisi penduduk** adalah pola persebaran penduduk menurut karakteristiknya, contoh: penduduk menurut kelompok umur, penduduk menurut jenis kelamin
8. **Rumah tangga** adalah seseorang atau sekelompok orang yang mendiami sebagian atau seluruh bangunan fisik/sensus dan biasanya tinggal bersama serta pengelolaan makan dari satu dapur. Yang dimaksud makan dari satu dapur adalah jika pengurusan kebutuhan sehari-harinya dikelola bersama-sama menjadi satu.
9. **Anggota rumah tangga** adalah semua orang yang biasanya bertempat tinggal di suatu rumah tangga, baik yang berada di rumah pada waktu pencacahan
5. **Sex ratio** is the ratio of males population to females population in a given area and time, usually expressed as the number of males for every 100 females.
6. **Population distribution** is the pattern of population distribution in an area, either by geographic boundaries or by government administrative boundaries.
7. **Population composition** is the pattern of population distribution by its characteristics, example: population by age group, population by sex
8. **Household** is an individual or group of people living in a physical/census building unit or part of it and usually commit on a common provision for food and other essentials of living. Common provision for food means one organising daily needs for all of household members.
9. **Household member** are those who usually lives in a household regardless of their location at the time of enumeration.

maupun yang sementara tidak ada.

- 10. Rata-rata anggota rumah tangga** adalah angka yang menunjukkan rata-rata jumlah anggota rumah tangga per rumah tangga.
- 11.** Istilah **migrasi seumur hidup** disebut bila provinsi tempat tinggal seseorang pada saat pencacahan berbeda dengan provinsi tempat lahirnya.
- 12.** Istilah **migrasi risen** disebut bila provinsi tempat tinggal seseorang pada saat pencacahan berbeda dengan provinsi tempat tinggalnya 5 tahun yang lalu.
- 13. Penduduk usia kerja** adalah penduduk yang berumur 15 tahun ke atas.
- 14. Angkatan kerja** adalah penduduk usia kerja (15 tahun ke atas) yang bekerja, punya pekerjaan namun sementara tidak bekerja, dan pengangguran.
- 15. Bekerja** adalah kegiatan ekonomi yang dilakukan oleh seseorang dengan maksud memperoleh atau membantu memperoleh pendapatan atau keuntungan dan lamanya bekerja paling sedikit 1 jam secara terus menerus dalam seminggu yang
- 10. Average household size** is the average number of household members per household.
- 11. Lifetime migration** terminology if someone's province of residence at the time of enumeration was different from his/her province of birthplace.
- 12. Recent migration** terminology if someone's province of residence at the time of enumeration was different from his/her province of residence 5 years ago.
- 13. Working age population** is persons of 15 years and over.
- 14. Labor force or economically active** are persons of 15 years and over, who in the previous week were working, temporarily absent from work but having jobs, and unemployment.
- 15. Working** is economic activity conducted by a person and intended to earn income by doing work or helping to do work at least one hour continuously during the reference week (including unpaid family worker/s for any economic activity).

lalu (termasuk pekerja keluarga tanpa upah yang membantu dalam suatu usaha/kegiatan ekonomi).

- 16. Jumlah jam kerja seluruhnya** adalah jumlah jam kerja yang digunakan untuk bekerja (tidak termasuk jam kerja istirahat resmi dan jam kerja yang digunakan untuk hal-hal di luar pekerjaan).
- 16. Total working hours** is the total hours spent by an employee to perform all jobs (excluding the time used for other activities which are not classified as work).
- 17. Lapangan usaha** adalah bidang kegiatan dari pekerjaan/tempat bekerja di mana seseorang bekerja. Klasifikasi lapangan usaha mengikuti Klasifikasi Baku Lapangan Usaha Indonesia (KBLI) dalam 1 digit.
- 17. Industry** is field of a person's activity or establishment. The classification of industries follows the Indonesia Standard Industrial Classification (KBLI) in one digit.
- 18. Status pekerjaan** adalah kedudukan seseorang dalam unit usaha/kegiatan dalam melakukan pekerjaan.
- 18. Employment status** is the status of a person at his place of work or establishment where he was employed.
- 19. Berusaha sendiri tanpa dibantu orang lain** adalah bekerja atau berusaha dengan menanggung risiko secara ekonomis, yaitu dengan tidak kembalinya ongkos produksi yang telah dikeluarkan dalam rangka usahanya tersebut, serta tidak menggunakan pekerja dibayar maupun pekerja tak dibayar, termasuk yang sifat pekerjaannya memerlukan teknologi atau keahlian khusus.
- 19. Own-account worker** is a person who works at his own risk without assisted by paid per mount worker or unpaid worker include technical job or skill job.
- 20. Berusaha dibantu buruh tidak tetap/buruh tidak dibayar**
- 20. Employer assisted by temporary workers/unpaid worker** is a

adalah bekerja atau berusaha atas risiko sendiri, dan menggunakan buruh/pekerja tak dibayar dan atau buruh/pekerja tidak tetap.

21. Berusaha dibantu buruh tetap/buruh dibayar adalah berusaha atas risiko sendiri dan mempekerjakan paling sedikit satu orang buruh/pekerja tetap yang dibayar.

22. Buruh/karyawan/pegawai adalah seseorang yang bekerja pada orang lain atau instansi/kantor/ perusahaan secara tetap dengan menerima upah/gaji baik berupa uang maupun barang. Buruh yang tidak mempunyai majikan tetap, tidak digolongkan sebagai buruh/karyawan, tetapi sebagai pekerja bebas. Seseorang dianggap memiliki majikan tetap jika memiliki 1 (satu) majikan (orang/rumah tangga) yang sama dalam sebulan terakhir, khusus pada sektor bangunan batasannya tiga bulan. Apabila majikannya instansi/lembaga, boleh lebih dari satu.

23. Pekerja bebas adalah seseorang yang bekerja pada orang lain/majikan/institusi yang tidak tetap (lebih dari 1 majikan dalam sebulan terakhir) di usaha pertanian baik berupa usaha rumah tangga maupun bukan usaha rumah tangga, ataupun di nonpertanian atas dasar

person who works at his own risk and assisted by temporary worker/unpaid worker.

21. Employer assisted by permanent workers/paid workers is a person who does his business at her/his own risk at least one assisted by paid permanent worker.

22. Employee is a person who work permanently for other people or institution/office/ company and gains some money/cash or goods as wage/salary. Labor who have no permanent employer is not categorized as a laborer/ worker/ employee but casual worker. A laborers in general is considered to have a permanent employer if he has the same employer during the past month, particularly for building construction sector is 3 months. If the employer is an institution, more than 1 (one) employer is allowed.

23. Casual employee is a person who does not work permanently for other people/employer/ institution (more than 1 employer during the last 1 month) in agricultural sector, either home industry or not home industry, or in non-agricultural sector based on remuneration paid with money or goods, and based on

balas jasa dengan menerima upah atau imbalan baik berupa uang maupun barang, dan baik dengan sistem pembayaran harian maupun borongan

daily or contact payment system.

24. Pekerja tak dibayar adalah seseorang yang bekerja membantu usaha untuk memperoleh penghasilan/keuntungan yang dilakukan oleh salah seorang anggota rumah tangga atau bukan anggota rumah tangga tanpa mendapat upah/gaji baik berupa uang maupun barang.

24. Unpaid worker is a person who intended to work without pay, either with money or good, in an establishment run by other members of the family, relative or neighbour.

<https://morotai.kab.bps.go.id>

ULASAN**DESCRIPTION****Kependudukan**

Penduduk Kabupaten Pulau Morotai berdasarkan proyeksi penduduk tahun 2021 adalah sebanyak 76.102 jiwa yang terdiri atas 39.275 jiwa penduduk laki-laki dan 36.827 jiwa penduduk perempuan. Dibandingkan dengan proyeksi jumlah penduduk tahun 2020, penduduk kabupaten pulau morotai mengalami pertumbuhan sebesar 2,24 persen. Sementara itu, angka rasio penduduk laki-laki terhadap perempuan sebesar 106,28.

Ketenagakerjaan

Jumlah Angkatan Kerja pada tahun 2021 di Kabupaten Pulau Morotai menurut Survei Angkatan Kerja Nasional Agustus 2021 sebesar 33.189 jiwa dengan 31.119 jiwa sebagai pekerja dan 2.070 jiwa sebagai pengangguran terbuka.

Kemudian, dari 33.189 jiwa tersebut, jumlah penduduk yang termasuk angkatan kerja dengan tingkat pendidikan tidak bersekolah atau minimal SD adalah sebanyak 14.729 jiwa, kemudian diikuti penduduk yang berada pada angkatan kerja dengan tingkat pendidikan SLTA yaitu 9.086 jiwa.

Population

Pulau Morotai Regency population based population projections for 2021 were 76.102 people consisting of 39.275 inhabitants of the male and 36.827 female population people. This compares with a total Pulau Morotai Population in 2020, the population growth of the regency are 2,24 percent. While, sex ratio male population towards the female population are 106,28.

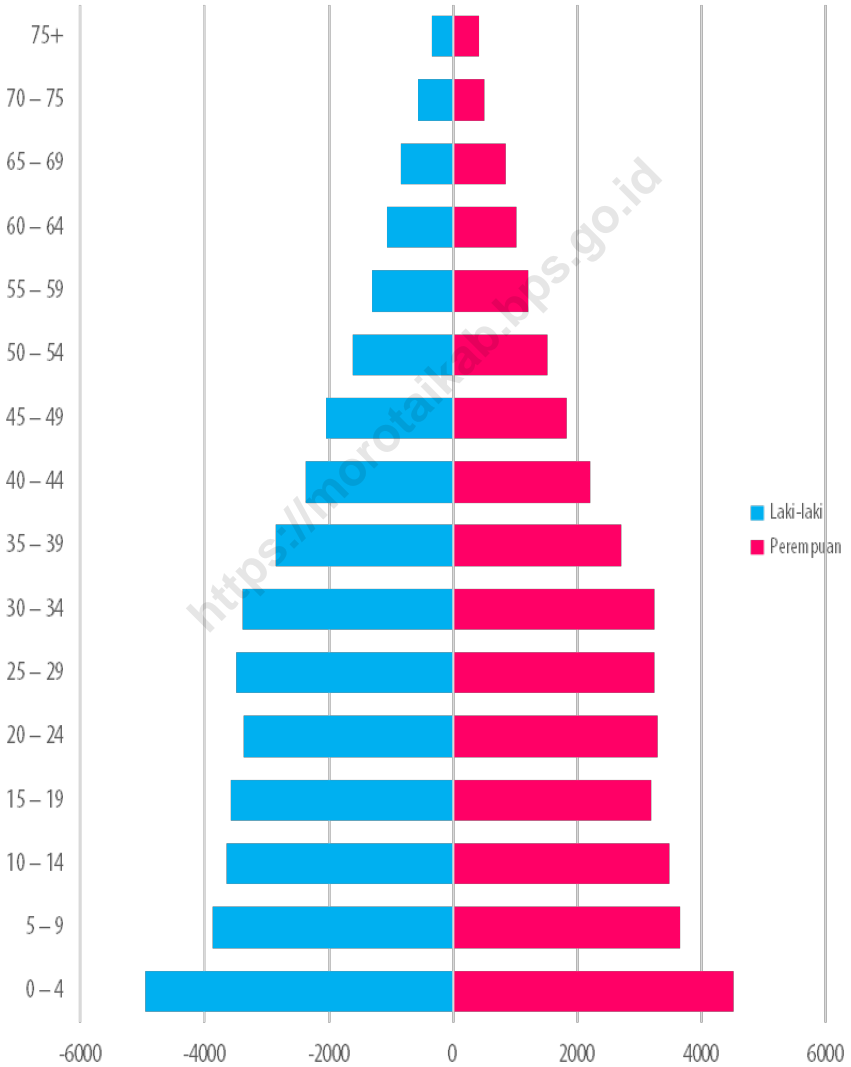
Employment

Number of Work Force in 2021 of Pulau Morotai Regency based on Survei Angkatan Kerja nasional August 2021 amounted to 33.189 people with 31.119 people as workers and 2.070 people as open unemployment.

Then, from those 33.189 people, the number of people who are in labor force with the level of education is not in school or at least elementary school is 14.729 people, followed by the people who are in labor force with high school education level as much as 9.086 people.

Gambar 3.1
Figures

Jumlah Penduduk Menurut Kelompok Umur dan Jenis Kelamin di Kabupaten Pulau Morotai, 2021
Population by Age Group and Sex in Pulau Morotai Regency, 2021



Sumber/Source : Proyeksi Badan Pusat Statistik Kabupaten Pulau Morotai / Projections BPS Statistics of Pulau Morotai Regency

**3.1 PENDUDUK
POPULATION**

Tabel 3.1.1 Penduduk, Laju Pertumbuhan Penduduk per Tahun, Distribusi Persentase Penduduk, Kepadatan Penduduk, Rasio Jenis Kelamin Penduduk Menurut Kecamatan di Kabupaten Pulau Morotai, 2021
Population, Annual Population Growth Rate, Percentage Distribution of Population, Population Density, and Population Sex Ratio by Subdistrict in Pulau Morotai Regency, 2021

Kecamatan Subdistrict	Penduduk (ribu) Population (thousand)	Laju Pertumbuhan Penduduk (%) per Tahun 2020–2021 Annual Population Growth Rate (%) 2020–2021
(1)	(2)	(3)
1. Morotai Selatan	29602	2,76
2. Morotai Timur	11066	1,22
3. Morotai Selatan Barat	9198	0,8
4. Morotai Jaya	9757	0,95
5. Morotai Utara	11674	0,18
6. Pulau Rao	4805	-0,91
Pulau Morotai		
Hasil Proyeksi ¹ /Projection Result ¹	76102	2,24
Hasil Registrasi/Registration Result	77106	3,5

Lanjutan Tabel/*Continued Table 3.1.1*

Kecamatan Subdistrict	Persentase Penduduk Percentage of Total Population	Kepadatan Penduduk per km² Population Density per sq.km
(1)	(4)	(5)
1. Morotai Selatan	38,90	78,05
2. Morotai Timur	14,54	32,36
3. Morotai Selatan Barat	12,09	16,51
4. Morotai Jaya	12,82	20,40
5. Morotai Utara	15,34	22,46
6. Pulau Rao	6,31	80,00
Pulau Morotai		
Hasil Proyeksi ¹ / <i>Projection Result</i> ¹	100	32,56
Hasil Registrasi/ <i>Registration Result</i>	100	32,99

Lanjutan Tabel/*Continued Table* 3.1.1

Kecamatan <i>Subdistrict</i>	Rasio Jenis Kelamin <i>Population Sex Ratio</i>
(1)	(6)
1. Morotai Selatan	103,49
2. Morotai Timur	104,43
3. Morotai Selatan Barat	106,09
4. Morotai Jaya	113,27
5. Morotai Utara	111,42
6. Pulau Rao	108,43
Pulau Morotai	
Hasil Proyeksi ¹ / <i>Projection Result</i> ¹	106,28
Hasil Registrasi/ <i>Registration Result</i>	105,89

Catatan/*Note*: ¹ Data dari Hasil Proyeksi Penduduk Indonesia 2010–2035 (Pertengahan tahun/Juni)/*Data from the result of Indonesia Population Projection 2010–2035 (mid year/June)*

¹ Proyeksi Penduduk tahun 2021 tidak tersedia untuk kecamatan Pulau Rao

Sumber/*Source*: ¹ Proyeksi Badan Pusat Statistik Kabupaten Pulau Morotai / *Projections BPS Statistics of Pulau Morotai Regency*

² Dinas Kependudukan dan Pencatatan Sipil Kabupaten Pulau Morotai/*Population and Civil Registration Agency of Pulau Morotai Regency*

Tabel
Table 3.1.2**Jumlah Penduduk Menurut Kelompok Umur dan Jenis Kelamin di Kabupaten Pulau Morotai, 2021**
Population by Age Group and Sex in Pulau Morotai Regency, 2021

Kelompok Umur <i>Age Group</i>	Jenis Kelamin <i>Sex</i>		
	Laki-Laki <i>Male</i>	Perempuan <i>Female</i>	Jumlah <i>Total</i>
(1)	(2)	(3)	(4)
0 – 4	4956	4512	9468
5 – 9	3872	3652	7524
10 – 14	3642	3477	7119
15 – 19	3568	3181	6749
20 – 24	3368	3290	6658
25 – 29	3490	3249	6739
30 – 34	3391	3233	6624
35 – 39	2848	2704	5552
40 – 44	2378	2201	4579
45 – 49	2050	1823	3873
50 – 54	1612	1523	3135
55 – 59	1310	1215	2525
60 – 64	1069	1015	2084
65 – 69	831	842	1673
70 – 75	557	499	1056
75+	333	411	744
Jumlah / Total	39275	36827	76102

Sumber/Source : Proyeksi Badan Pusat Statistik Kabupaten Pulau Morotai / Projections BPS Statistics of Pulau Morotai Regency

Tabel
Table 3.1.3

**Jumlah Penduduk Menurut Status Perkawinan di
Kabupaten Pulau Morotai, 2021**
Population by Marital Status in Pulau Morotai Regency, 2021

Status Perkawinan <i>Marital Status</i>	Jenis Kelamin <i>Sex</i>		Jumlah <i>Total</i>
	Laki-Laki <i>Male</i>	Perempuan <i>Female</i>	
(1)	(2)	(3)	(4)
Belum Kawin	21786	18165	39951
Kawin	17179	17339	34518
Cerai Hidup	114	273	387
Cerai Mati	577	1673	2250
Jumlah / Total	39656	37450	77106

Sumber/Source : Dinas Kependudukan dan Pencatatan Sipil / *Population and Civil Registration Department*

Tabel
Table 3.1.4**Jumlah Penduduk Menurut Agama dan Kecamatan di Kabupaten Pulau Morotai, 2021**
Population by Religion and Subdistrict in Pulau Morotai Regency, 2021

Kecamatan Subdistrict	Agama Religion			
	Islam	Kristen	Katolik	Hindu
(1)	(2)	(3)	(4)	(5)
Morotai Selatan	26495	3574	51	5
Morotai Timur	7410	3802	1	-
Morotai Selatan Barat	4526	4669	28	-
Morotai Utara	5890	5744	18	-
Morotai Jaya	3284	6448	266	-
Pulau Rao	30	4863	1	-
Pulau Morotai	47635	29100	365	5

Lanjutan Tabel/*Continued Table* 3.1.4

Kecamatan <i>Subdistrict</i>	Agama <i>Religion</i>		Jumlah
	Budha	Lainnya	
(1)	(6)	(7)	(8)
Morotai Selatan	1	-	30126
Morotai Timur	-	-	11213
Morotai Selatan Barat	-	-	9223
Morotai Utara	-	-	11652
Morotai Jaya	-	-	9998
Pulau Rao	-	-	4894
Pulau Morotai	1	-	77106

Sumber/*Source* : Dinas Kependudukan dan Pencatatan Sipil / *Population and Civil Registration Department*

Tabel 3.1.5 **Jumlah Penduduk Menurut Wajib KTP dan Kecamatan di Kabupaten Pulau Morotai, 2021**
Table 3.1.5 **Population by Obligatory Identity Card and Subdistrict in Pulau Morotai Regency, 2021**

Kecamatan Subdistrict	Jenis Kelamin Sex		Jumlah Total
	Laki-Laki Male	Perempuan Female	
(1)	(2)	(3)	(4)
Morotai Selatan	9613	9580	19193
Morotai Timur	3644	3581	7225
Morotai Selatan Barat	3136	2929	6065
Morotai Utara	4050	3758	7808
Morotai Jaya	3420	3064	6484
Pulau Rao	1739	1700	3439
Pulau Morotai	25602	24612	50214

Sumber/Source : Dinas Kependudukan dan Pencatatan Sipil / Population and Civil Registration Department

Tabel
Table 3.1.6

**Jumlah Kepala Keluarga Menurut Kecamatan di
Kabupaten Pulau Morotai, 2021**
*Population Head of Family by Subdistrict in Pulau Morotai
Regency, 2021*

Kecamatan Subdistrict	Jumlah Total
(1)	(2)
Morotai Selatan	8674
Morotai Timur	3181
Morotai Selatan Barat	2709
Morotai Utara	3356
Morotai Jaya	2757
Pulau Rao	1569
Pulau Morotai	22246

Sumber/Source : Dinas Kependudukan dan Pencatatan Sipil / Population and Civil Registration Department

3.2 KETENAGAKERJAAN EMPLOYMENT

Tabel 3.2.1 Jumlah Penduduk Berumur 15 Tahun Keatas Menurut Jenis Kegiatan Selama Seminggu yang Lalu dan Jenis Kelamin di Kabupaten Pulau Morotai, 2021
Population Aged 15 Years and Over by Type of Activity During The Previous Week and Sex in Pulau Morotai Regency, 2021

Kegiatan Utama <i>Main Activity</i>	Jenis Kelamin/Sex		
	Laki-Laki <i>Male</i>	Perempuan <i>Female</i>	Jumlah <i>Total</i>
(1)	(2)	(3)	(4)
Angkatan Kerja <i>Economically Active</i>	20797	12392	33189
Bekerja/ <i>Working</i>	19591	11528	31119
Pengangguran Terbuka <i>Unemployment</i>	1206	864	2070
Bukan Angkatan Kerja <i>Economically Inactive</i>	7499	14567	22066
Sekolah/ <i>Attending School</i>	3587	3631	7218
Mengurus Rumah Tangga <i>Housekeeping</i>	1607	9237	10844
Lainnya/ <i>Others</i>	2305	1699	4004
Jumlah/Total	28296	26959	55255

Sumber/Source: BPS, Survei Angkatan Kerja Nasional (Sakernas) Agustus/BPS-Statistics Indonesia, August National Labor Force Survey

Tabel 3.2.2
Table

Jumlah Penduduk Berumur 15 Tahun Keatas yang Termasuk Angkatan Kerja Menurut Jenis Kelamin dan Golongan Umur di Kabupaten Pulau Morotai, 2021
Population of Aged 15 Years and Over Who Are in Labor Force by Gender and Age Classification in Pulau Morotai Regency, 2021

Golongan Umur Age Classification	Jenis Kelamin Gender	
	Laki-Laki Male	Perempuan Female
(1)	(2)	(3)
15-19	1139	362
20-24	1890	901
25-29	2820	1852
30-34	2481	1809
35-39	2477	1278
40-44	2291	1365
45-49	2067	1304
50-54	1867	1253
55-59	1568	762
60+	2197	1506
Jumlah / Total	20797	12392

Sumber/Source : Survei Angkatan Kerja Nasional Agustus 2019/ August National Labor Force Survey 2019

Tabel 3.2.3
Table

Penduduk Berumur 15 Tahun ke Atas Menurut Pendidikan Tertinggi yang Ditamatkan dan Jenis Kegiatan Selama Seminggu yang Lalu di Kabupaten Pulau Morotai, 2021
Population 15 Years of Age and Over by Educational Attainment and Type of Activity During the Previous Week in Pulau Morotai Regency, 2021

Pendidikan Tertinggi yang Ditamatkan ¹ Educational Attainment ¹	Angkatan Kerja/Economically Active			Persentase Bekerja terhadap Angkatan Kerja Percentage of Working to Economically Active
	Bekerja Working	Pengangguran ² Unemployment ²	Jumlah Angkatan Kerja Total of Economically Active	
(1)	(2)	(3)	(4)	(5)
0	14419	310	14729	97,90
1	5535	90	5625	98,40
2	7793	1293	9086	89,10
3	3372	377	3749	89,88
Jumlah/Total	31119	2070	33189	93,76

Lanjutan Tabel/*Continued Table 3.2.3*

Pendidikan Tertinggi yang Ditamatkan ¹ <i>Educational Attainment¹</i>	Bukan Angkatan Kerja <i>Not Economically Active</i>	Jumlah Total	Persentase Angkatan Kerja terhadap Penduduk Usia Kerja <i>Percentage of Economically Active to Working Age Population</i>
(1)	(6)	(7)	(8)
0	13581	28310	52,03
1	4724	10349	54,35
2	3568	12654	71,80
3	193	3942	95,10
Jumlah/Total	22066	55255	60,07

- Catatan/Note:
- ¹ 0. ≤ Sekolah Dasar (SD)/≤ *Primary School*
 - 1. Sekolah Menengah Pertama/*Junior High School*
 - 2. Sekolah Menengah Atas/*Senior High School*
 - 3. Perguruan Tinggi/*Collage*
 - ² 1. Mencari pekerjaan/*Looking for work*
 - 2. Mempersiapkan usaha/*Establishing a new business/firm*
 - 3. Merasa tidak mungkin mendapat pekerjaan/*Hopeless of job*
 - 4. Sudah punya pekerjaan tetapi belum mulai bekerja/*Have a job in future start*

Sumber/Source: BPS, Survei Angkatan Kerja Nasional (Sakernas) Agustus/BPS-Statistics Indonesia, August National Labor Force Survey

Tabel
Table 3.2.4**Penduduk Berumur 15 Tahun Keatas yang Bekerja Selama Seminggu yang Lalu Menurut Status Pekerjaan Utama dan Jenis Kelamin di Kabupaten Pulau Morotai, 2021**
Population Aged 15 Years and Over who Works During The Previous Weekand by Job Status and Sex in Pulau Morotai Regency, 2021

Kegiatan Utama <i>Main Activity</i>	Jenis Kelamin/Sex	
	Laki-Laki <i>Male</i>	Perempuan <i>Female</i>
(1)	(2)	(3)
Berusaha Sendiri <i>Own Account Worker</i>	7754	4108
Berusaha Dibantu Buruh Tidak Tetap/Buruh Tak Dibayar <i>Employer Assisted by Temporary Worker/Unpaid Worker</i>	3464	2362
Buruh/Karyawan/Pegawai <i>Regular Employee</i>	5317	2909
Pekerja Bebas <i>Freelance</i>	1937	147
Pekerja Keluarga/Tak Dibayar <i>Family Worker/Unpaid Workers</i>	1119	2002
Jumlah/Total	19591	11528

Sumber/Source : Survei Angkatan Kerja Nasional Agustus 2021/ *August National Labor Force Survey 2021*

EDUCATION

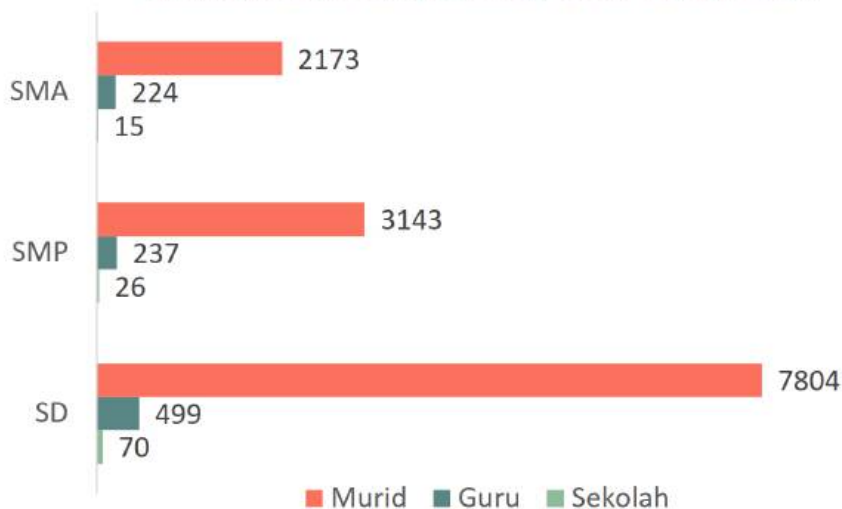


BAB 4

Sosial & Kesejahteraan Rakyat

(Social and Welfare)

Jumlah Sekolah, Murid, dan Guru 2021



PENJELASAN TEKNIS**TECHNICAL NOTES**

1. **Tidak/belum pernah sekolah** adalah mereka yang tidak pernah atau belum pernah terdaftar dan tidak pernah atau belum pernah aktif mengikuti pendidikan di suatu jenjang pendidikan formal. Termasuk juga yang tamat/belum tamat taman kanak-kanak tetapi tidak melanjutkan ke sekolah dasar.
 2. **Masih bersekolah** adalah mereka yang terdaftar dan aktif mengikuti pendidikan formal dan nonformal (Paket A, B, atau C), baik pendidikan dasar, menengah maupun pendidikan tinggi. Bagi mahasiswa yang sedang cuti dianggap masih bersekolah.
 3. **Tidak bersekolah lagi** adalah mereka yang pernah terdaftar dan aktif mengikuti pendidikan di suatu jenjang pendidikan formal dan nonformal (Paket A, B, atau C), tetapi pada saat pencacahan tidak lagi terdaftar dan tidak aktif mengikuti pendidikan.
 4. **Tamat sekolah** adalah menyelesaikan pelajaran yang ditandai dengan lulus ujian akhir pada kelas atau tingkat terakhir suatu jenjang pendidikan di sekolah negeri maupun swasta dengan mendapatkan tanda tamat belajar/ijazah. Seseorang yang belum mengikuti pelajaran
1. **Not/never attending school** is someone who has never attended or never been registered in a formal education, such as primary, secondary, and tertiary education. Those who just completed kindergarten are considered as never attended school.
 2. **Attending school** is someone who is currently attending primary, secondary, or tertiary education, including package A, package B, or package C. College student who postpones his/her study is considered as attending school.
 3. **Not attending school anymore** is someone who had enrolled and participated in formal and non-formal education in the past including package A, package B, or package C, but currently does not attend school.
 4. **Completed particular level of education** is someone who has completed particular level of education in private or public school and accepting graduation certificate. Someone who has never attended the highest grade but passed the final exam is considered as completed particular level of

pada kelas tertinggi tetapi telah mengikuti ujian akhir dan lulus dianggap tamat sekolah.

5. **Imunisasi** adalah memasukkan kuman atau racun penyakit tertentu yang sudah dilemahkan (vaksin) ke dalam tubuh dengan cara disuntik atau diminum (diteteskan dalam mulut) dengan maksud agar terjadi kekebalan tubuh terhadap penyakit tersebut.

6. **BCG (Bacillus Calmette Guerin)** merupakan vaksinasi untuk mencegah penyakit TBC, diberikan pada bayi baru lahir atau anak, dengan suntikan pada kulit pangkal lengan atas. Bekas suntikan kemudian akan membentuk tonjolan kecil jaringan parut pada kulit lengan atas. Suntikan BCG diberikan kepada anak sebanyak 1 kali.

7. **DPT (Difteri, Pertusis, Tetanus)** merupakan vaksin untuk mencegah penyakit Difteri, Pertusis, dan Tetanus yang diberikan pada bayi berumur 3 bulan ke atas, dengan suntikan pada paha, diulang 1 bulan dan 2 bulan kemudian, sehingga suntikan imunisasi DPT lengkap pada balita berjumlah 3 kali (kadang-kadang selang waktu antar suntikan bisa lebih dari 1

education. certificate. Someone who has never attended the highest grade but passed the final exam is considered as completed particular level of education.

5. **Immunization** is putting enervated microbe of a certain disease into human body by injection or drinking (dropping into mouth) to make the body immune to that disease.

6. **BCG (Bacillus Calmette Guerin)** is a vaccine to prevent TBC disease, given to newborns or children, by injection at the base of the skin of the upper arm. Injection site will form little bumps of scar tissue in the skin of the upper arm. BCG injections given to children 1 times.

7. **DPT (Diphtheria, Pertussis, Tetanus)** is a vaccine to prevent the diphtheria, pertussis, and tetanus disease, given to infants aged 3 months and above, with a shot in the thigh, repeated one month and two months later, so that the complete DPT immunization shots at toddler totaling 3 times (sometimes the time interval between injections can be more than 1 month).

bulan).

8. Untuk mengukur kemiskinan, BPS menggunakan konsep kemampuan memenuhi kebutuhan dasar (basic needs approach). Dengan pendekatan ini, kemiskinan dipandang sebagai ketidakmampuan dari sisi ekonomi untuk memenuhi kebutuhan dasar makanan dan bukan makanan yang diukur dari sisi pengeluaran. Metode yang digunakan adalah menghitung Garis Kemiskinan (GK), yang terdiri dari dua komponen yaitu Garis Kemiskinan Makanan (GKM) dan Garis Kemiskinan Non-Makanan (GKNM). Penghitungan Garis Kemiskinan dilakukan secara terpisah untuk daerah perkotaan dan perdesaan.
 9. **Penduduk miskin** adalah penduduk yang memiliki rata-rata pengeluaran per kapita per bulan di bawah Garis Kemiskinan.
 10. **Garis Kemiskinan Makanan (GKM)** merupakan nilai pengeluaran kebutuhan minimum makanan yang disetarakan dengan 2.100 kkalori per kapita per hari. Garis Kemiskinan Non-Makanan (GKNM) adalah kebutuhan minimum untuk perumahan, sandang, pendidikan, kesehatan, dan kebutuhan dasar lainnya.
8. *To measure poverty, BPS-Statistics Indonesia has used the concept of basic needs approach. Therefore, poverty is viewed as economic inability to fulfill food and non-food basic needs which are measured by consumption/expenditure. The method used is calculating poverty line, which consists of two components that are Food Poverty Line (FPL) and Non-Food Poverty Line (NFPL). The poverty line was calculated separately for urban and rural areas.*
 9. ***A person whose expenditure per capita per month is below the poverty line is considered to be poor.***
 10. ***The Food Poverty Line refers to the daily minimum requirement of 2,100 kcal per capita per day. The Non-Food Poverty Line refers to the minimum requirement for household necessities for clothing, education, health, and other basic individual needs.***

ULASAN**DESCRIPTION****Pendidikan**

Pendidikan merupakan salah satu kebutuhan manusia untuk dapat bertahan hidup. Hal itu disebabkan, pendidikan dapat meningkatkan kecerdasan dan keterampilan, mempertinggi budi pekerti, memperkuat kepribadian dan mempertebal semangat kebangsaan serta cinta tanah air, sehingga dapat menciptakan manusia-manusia yang dapat meningkatkan taraf kehidupan sosialnya demi pembangunan bangsa.

Pemerintah Kabupaten Pulau Morotai selalu berupaya untuk meningkatkan sarana dan prasarana pendidikan di seluruh wilayahnya untuk berbagai jenjang pendidikan.

Jumlah murid pada tahun ajaran 2021/2022 di Kabupaten Pulau Morotai mengalami penurunan dibanding tahun ajaran 2020/2021. Jumlah murid Sekolah Dasar di tahun ajaran 2021/2022 sebesar 7.804 murid, jumlah murid tersebut mengalami penurunan 2,93 persen dibanding tahun ajaran sebelumnya yang sebanyak 8.040. Jumlah murid Sekolah Menengah Pertama di tahun ajaran 2021/2022 sebesar 3.143 murid, jumlah murid tersebut mengalami penurunan sebesar 52,44 persen dibanding tahun sebelumnya. Kemudian, jumlah murid Sekolah Menengah Atas di tahun ajaran 2021/2022 sebanyak 2.173 murid, jumlah murid tersebut mengalami kenaikan sebesar 32,98 persen.

Education

Education is the one of human needs that can be used for survival. That is caused education can improve intelligence and skills, to enhance student's characters and to strengthen the spirit of nationalism and patriotism of students so that they can be improved their ectent of social life for nation development.

Pulau Morotai Government always tries to improve facilities of education in each level of education throughout the region.

Number of student in 2021/2022 school year in Pulau Morotai Regency has decreased compared with 2020/2021 school year. Number of student in Elementary School in 2021/2022 school year is 7.804 students, that number has decreased 2,93 percent compared the previous school year which is 8.040 students. While, number of student in Junior High School in 2021/2022 school year is 3.143 students, that number has decreased 52,44 percent compared the previous school year. Then, number of student in Senior High School in 2021/2022 school year is 2.173 students, that number has increased 32,98 percent compared with the previous school year.

Kesehatan

Salah satu tujuan pembangunan nasional adalah mencapai kemampuan hidup sehat bagi seluruh penduduk agar dapat mewujudkan derajat kesehatan masyarakat yang optimal. Upaya penyediaan sarana dan prasarana kesehatan merupakan kebutuhan mendasar dalam meningkatkan taraf kesehatan masyarakat.

Jumlah fasilitas kesehatan di Kabupaten Pulau Morotai tahun 2021 terdiri dari 1 rumah sakit, 13 puskesmas, 71 posyandu, 5 klinik/balai kesehatan, dan 45 polindes.

Agama

Sebagian besar kepercayaan penduduk di Kabupaten Pulau Morotai adalah Islam dan Nasrani. Hal tersebut dapat dilihat dari banyaknya jumlah tempat peribadatan di Kabupaten Pulau Morotai. Jumlah masjid paling banyak berada di kecamatan Morotai Selatan sebanyak 27 masjid, sedangkan di Pulau Rao tidak terdapat masjid satupun. Kemudian, jumlah gereja terbanyak berada di Morotai Selatan Barat sebanyak 32 gereja, sedangkan jumlah terkecil berada di Pulau Rao sebanyak 15 gereja.

Health

The one of goals from nation development is to reach the inhabitants live healthy to embody optimal public health degree. The effort to provide health facilities is the most basic needs to improving the extent of public health.

Number of health facilities in Pulau Morotai Regency in 2021 consist of 1 hospitals, 13 public healthcare center, 71 integrated community health post, 5 clinic/health center, and 45 village maternity.

Religion

The majority of the population beliefs in Pulau Morotai Regency are Islam and Christianity. It can be seen from the large number of places of worship in Pulau Morotai Regency. The number of mosques in the subdistrict Morotai Selatan as many as 27 mosques, while subdistrict Pulau Rao has no mosque. Then, the number of the largest churches are in Morotai Selatan Barat as much as 32 churches, while the smallest number is in the Pulau Rao as many as 15 churches.

Kriminalitas

Tingkat kriminalitas memiliki kaitan yang erat dengan tingkat keamanan di suatu daerah. Kabupaten Pulau Morotai pada tahun 2021 memiliki jenis tindak pidana terbanyak di penganiayaan sejumlah 10 perkara. Jumlah pencurian yang tercatat oleh Kejaksaan Negeri Kepulauan Morotai sebanyak 8 perkara dari 16 jenis tindak pidana secara keseluruhan.

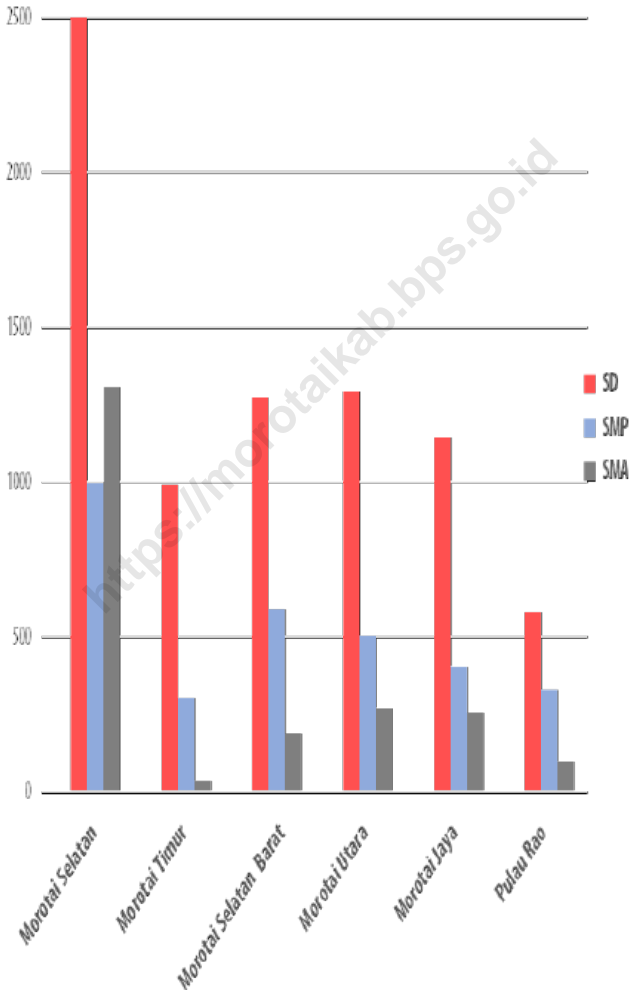
Crime

The crime rate has a close connection with the level of security in an area. Pulau Morotai Regency in 2021 had most of the offenses in persecution which is as many as 10 cases. The number of theft recorded by the Branch of the State Attorney of Ternate in Pulau Morotai Regency as many as 8 cases of 16 types of criminal offense as a whole.

<https://morotaikab.bps.go.id>

Gambar 4.1
Figures

Jumlah Murid Berdasarkan Tingkat Pendidikan Menurut Kecamatan di Kabupaten Pulau Morotai, 2021
Number of Students by Educational Level by Subdistrict in Pulau Morotai Regency, 2021



Sumber/Source : Dinas Pendidikan dan Kebudayaan Kabupaten Pulau Morotai/ Educational and Tourism Department of Pulau Morotai Regency

4.1 PENDIDIKAN EDUCATION

Tabel
Table 4.1.1

Jumlah Sekolah, Guru, dan Murid Taman Kanak-Kanak (TK) di Bawah Kementerian Pendidikan dan Kebudayaan Menurut Kecamatan di Kabupaten Pulau Morotai, 2020/2021 dan 2021/2022
Number of Schools, Teachers, and Pupils in Kindergarten Under The Ministry of Education and Culture by Subdistrict in Pulau Morotai Regency, 2020/2021 dan 2021/2022

Kecamatan Subdistrict	Sekolah/Schools					
	Negeri/Public		Swasta/Private		Jumlah/Total	
	2020/2021	2021/2022	2020/2021	2021/2022	2020/2021	2021/2022
(1)	(2)	(3)	(4)	(5)	(6)	(7)
1. Morotai Selatan	2	2	9	9	11	11
2. Morotai Timur	1	1	1	1	2	2
3. Morotai Selatan Barat						
4. Morotai Utara	1	1			1	1
5. Morotai Jaya			1	1	1	1
6. Pulau Rao			1	1	1	1
Pulau Morotai					16	16

Lanjutan Tabel/*Continued Table 4.1.1*

Kecamatan Subdistrict	Guru ¹ /Teachers ¹					
	Negeri/Public		Swasta/Private		Jumlah/Total	
	2020/2021	2021/2022	2020/2021	2021/2022	2020/2021	2021/2022
(1)	(8)	(9)	(10)	(11)	(12)	(13)
1. Morotai Selatan	5	5	27	27	32	32
2. Morotai Timur	3	3	3	3	6	6
3. Morotai Selatan Barat						
4. Morotai Utara	4	4			4	4
5. Morotai Jaya			2	2	2	2
6. Pulau Rao			4	4	4	4
Pulau Morotai					48	48

Lanjutan Tabel/*Continued Table 4.1.1*

Kecamatan Subdistrict	Murid/Students					
	Negeri/Public		Swasta/Private		Jumlah/Total	
	2020/2021	2021/2022	2020/2021	2021/2022	2020/2021	2021/2022
(1)	(14)	(15)	(16)	(17)	(18)	(19)
1. Morotai Selatan
2. Morotai Timur
3. Morotai Selatan Barat
4. Morotai Utara
5. Morotai Jaya
6. Pulau Rao
Pulau Morotai

Catatan/Note: ¹ Jumlah guru termasuk kepala sekolah dan guru/*The total of teachers including headmaster and teacher*

Sumber/Source: Dinas Pendidikan dan Kebudayaan Kabupaten Pulau Morotai/ *Educational and Tourism Department of Pulau Morotai Regency*

Tabel
Table 4.1.2

Jumlah Sekolah, Guru, dan Murid Raudatul Athfal (RA) di Bawah Kementerian Agama Menurut Kecamatan di Kabupaten Pulau Morotai, 2020/2021 dan 2021/2022
Number of Schools, Teachers, and Pupils in Raudatul Athfal (RA) Under The Ministry of Religious Affairs by Subdistrict in Pulau Morotai Regency, 2020/2021 dan 2021/2022

Kecamatan Subdistrict	Sekolah/Schools		Guru/Teachers		Murid/Pupils	
	2020/2021	2021/2022	2020/2021	2021/2022	2020/2021	2021/2022
(1)	(2)	(3)	(4)	(5)	(6)	(7)
1. Morotai Selatan	1	1	3	3	45	73
2. Morotai Timur	2	3	5	13	50	48
3. Morotai Selatan Barat	2	2	4	10	52	48
4. Morotai Utara	1	1	2	4	26	27
5. Morotai Jaya	-	-	-	-	-	-
6. Pulau Rao	-	-	-	-	-	-
Pulau Morotai	6	7	14	30	173	193

Sumber/Source: Kantor Kementerian Agama Kabupaten Pulau Morotai/Religion Departement of Pulau Morotai Regency

Tabel
Table 4.1.3

Jumlah Sekolah, Guru, dan Murid Sekolah Dasar (SD) di Bawah Kementerian Pendidikan dan Kebudayaan Menurut Kecamatan di Kabupaten Pulau Morotai, 2020/2021 dan 2021/2022

Number of Schools, Teachers, and Pupils in Primary Schools Under The Ministry of Education and Culture by Subdistrict in Pulau Morotai Regency, 2020/2021 dan 2021/2022

Kecamatan Subdistrict	Sekolah/Schools					
	Negeri/Public		Swasta/Private		Jumlah/Total	
	2020/2021	2021/2022	2020/2021	2021/2022	2020/2021	2021/2022
(1)	(2)	(3)	(4)	(5)	(6)	(7)
1. Morotai Selatan	13	13	5	5	18	18
2. Morotai Timur	6	6	6	6	12	12
3. Morotai Selatan Barat	6	6	3	3	9	9
4. Morotai Utara	6	6	5	5	11	11
5. Morotai Jaya	11	11	3	3	14	14
6. Pulau Rao	3	3	3	3	6	6
Pulau Morotai					70	70

Lanjutan Tabel/Continued Table 4.1.3

Kecamatan Subdistrict	Guru ¹ /Teachers ¹					
	Negeri/Public		Swasta/Private		Jumlah/Total	
	2020/2021	2021/2022	2020/2021	2021/2022	2020/2021	2021/2022
(1)	(8)	(9)	(10)	(11)	(12)	(13)
1. Morotai Selatan	132	123	28	22	160	145
2. Morotai Timur	27	24	16	14	43	38
3. Morotai Selatan Barat	34	29	13	7	47	36
4. Morotai Utara	19	19	8	8	27	27
5. Morotai Jaya	41	34	6	6	47	40
6. Pulau Rao	12	12	2	1	14	13
Pulau Morotai					338	299

Lanjutan Tabel/*Continued Table 4.1.3*

Kecamatan Subdistrict	Murid/Students					
	Negeri/Public		Swasta/Private		Jumlah/Total	
	2020/2021	2021/2022	2020/2021	2021/2022	2020/2021	2021/2022
(1)	(14)	(15)	(16)	(17)	(18)	(19)
1. Morotai Selatan	2181	2024	481	480	2662	2504
2. Morotai Timur	565	529	491	462	1056	991
3. Morotai Selatan Barat	971	908	412	372	1383	1280
4. Morotai Utara	637	698	655	598	1292	1296
5. Morotai Jaya	903	991	170	159	1073	1150
6. Pulau Rao	327	312	247	271	574	583
Pulau Morotai					8040	7804

Catatan/Note: ¹ Jumlah guru termasuk kepala sekolah dan guru/*The total of teachers including headmaster and teacher*

Sumber/Source: Dinas Pendidikan dan Kebudayaan Kabupaten Pulau Morotai/ *Educational and Tourism Department of Pulau Morotai Regency*

Tabel
Table 4.1.4

Jumlah Sekolah, Guru, dan Murid Madrasah Ibtidaiyah (MI) di Bawah Kementerian Agama Menurut Kecamatan Menurut Kecamatan di Kabupaten Pulau Morotai, 2020/2021 dan 2021/2022

Number of Schools, Teachers, and Pupils in Madrasah Ibtidaiyah (MI) Under The Ministry of Religious Affairs by Subdistrict in Pulau Morotai Regency, 2020/2021 dan 2021/2022

Kecamatan Subdistrict	Sekolah/Schools		Guru/Teachers		Murid/Pupils	
	2020/2021	2021/2022	2020/2021	2021/2022	2020/2021	2021/2022
(1)	(2)	(3)	(4)	(5)	(6)	(7)
1. Morotai Selatan	6	6	64	115	1.020	1,043
2. Morotai Timur	2	2	22	48	342	325
3. Morotai Selatan Barat	3	3	23	38	221	178
4. Morotai Utara	2	2	14	36	139	161
5. Morotai Jaya	1	1	6	11	122	121
6. Pulau Rao	-	...	-
Pulau Morotai	14	14	129	248	1.844	1.828

Sumber/Source: Kantor Kementerian Agama Kabupaten Pulau Morotai/Religion Departement of Pulau Morotai Regency Regency

Tabel
Table 4.1.5

Jumlah Sekolah, Guru, dan Murid Sekolah Menengah Pertama (SMP) di Bawah Kementerian Pendidikan dan Kebudayaan Menurut Kecamatan di Kabupaten Pulau Morotai, 2020/2021 dan 2021/2022

Number of Schools, Teachers, and Pupils in Junior High Schools Under The Ministry of Education and Culture by Subdistrict in Pulau Morotai Regency, 2020/2021 dan 2021/2022

Kecamatan Subdistrict	Sekolah/Schools					
	Negeri/Public		Swasta/Private		Jumlah/Total	
	2020/2021	2021/2022	2020/2021	2021/2022	2020/2021	2021/2022
(1)	(2)	(3)	(4)	(5)	(6)	(7)
1. Morotai Selatan	3	3	3	3	6	6
2. Morotai Timur	2	2	1	1	3	3
3. Morotai Selatan Barat	3	3	3	3	6	6
4. Morotai Utara	3	3	0	0	3	3
5. Morotai Jaya	5	5	0	0	5	5
6. Pulau Rao	2	2	1	1	3	3
Pulau Morotai					26	26

Lanjutan Tabel/*Continued Table 4.1.5*

Kecamatan Subdistrict	Guru ¹ /Teachers ¹					
	Negeri/Public		Swasta/Private		Jumlah/Total	
	2020/2021	2021/2022	2020/2021	2021/2022	2020/2021	2021/2022
(1)	(8)	(9)	(10)	(11)	(12)	(13)
1. Morotai Selatan	52	46	12	12	64	58
2. Morotai Timur	18	18	2	1	20	19
3. Morotai Selatan Barat	25	24	1	1	26	25
4. Morotai Utara	24	20	0	0	24	20
5. Morotai Jaya	53	41	0	0	53	41
6. Pulau Rao	8	3	5	1	13	4
Pulau Morotai					200	167

Lanjutan Tabel/*Continued Table 4.1.5*

Kecamatan Subdistrict	Murid/Students					
	Negeri/Public		Swasta/Private		Jumlah/Total	
	2020/2021	2021/2022	2020/2021	2021/2022	2020/2021	2021/2022
(1)	(14)	(15)	(16)	(17)	(18)	(19)
1. Morotai Selatan	908	839	172	158	1080	997
2. Morotai Timur	313	274	36	30	349	304
3. Morotai Selatan Barat	3664	346	262	246	3926	592
4. Morotai Utara	513	508	0	0	513	508
5. Morotai Jaya	443	410	0	0	443	410
6. Pulau Rao	194	214	104	118	298	332
Pulau Morotai					6609	3143

Catatan/Note: ¹ Jumlah guru termasuk kepala sekolah dan guru/The total of teachers including headmaster and teacher

Sumber/Source: Dinas Pendidikan dan Kebudayaan Kabupaten Pulau Morotai/Educational and Tourism Department of Pulau Morotai Regency

Tabel
Table 4.1.6**Jumlah Sekolah, Guru, dan Murid Madrasah Tsanawiyah (MTs) di Bawah Kementerian Agama Menurut Kecamatan di Kabupaten Pulau Morotai, 2020/2021 dan 2021/2022**
Number of Schools, Teachers, and Pupils in Madrasah Tsanawiyah (MTs) Under The Ministry of Religious Affairs by Subdistrict in Pulau Morotai Regency, 2020/2021 dan 2021/2022

Kecamatan Subdistrict	Sekolah/Schools		Guru/Teachers		Murid/Pupils	
	2020/2021	2021/2022	2020/2021	2021/2022	2020/2021	2021/2022
(1)	(2)	(3)	(4)	(5)	(6)	(7)
1. Morotai Selatan	5	6	51	98	605	637
2. Morotai Timur	2	2	27	69	338	378
3. Morotai Selatan Barat	3	3	32	41	198	165
4. Morotai Utara	2	2	20	29	163	148
5. Morotai Jaya	2	3	15	34	98	160
6. Pulau Rao	...	-	...	-	...	-
Pulau Morotai	14	16	145	145	1.402	1.788

Sumber/Source: Kantor Kementerian Agama Kabupaten Pulau Morotai/Religion Departement of Pulau Morotai Regency

Tabel
Table 4.1.7

Jumlah Sekolah, Guru, dan Murid Sekolah Menengah Atas (SMA) di Bawah Kementerian Pendidikan dan Kebudayaan Menurut Kecamatan di Kabupaten Pulau Morotai, 2020/2021 dan 2021/2022

Number of Schools, Teachers, and Pupils in Senior High Schools Under The Ministry of Education and Culture by Subdistrict in Pulau Morotai Regency, 2020/2021 dan 2021/2022

Kecamatan Subdistrict	Sekolah/Schools					
	Negeri/Public		Swasta/Private		Jumlah/Total	
	2020/2021	2021/2022	2020/2021	2021/2022	2020/2021	2021/2022
(1)	(2)	(3)	(4)	(5)	(6)	(7)
1. Morotai Selatan	3	3	3	3	3	6
2. Morotai Timur	0	0	1	1	1	1
3. Morotai Selatan Barat	2	2	0	0	2	2
4. Morotai Utara	1	1	2	2	3	3
5. Morotai Jaya	0	0	2	2	2	2
6. Pulau Rao	0	0	1	1	1	1
Pulau Morotai	6	6	9	9	15	15

Lanjutan Tabel/*Continued Table 4.1.7*

Kecamatan Subdistrict	Guru ¹ /Teachers ¹					
	Negeri/Public		Swasta/Private		Jumlah/Total	
	2020/2021	2021/2022	2020/2021	2021/2022	2020/2021	2021/2022
(1)	(8)	(9)	(10)	(11)	(12)	(13)
1. Morotai Selatan	78	75	44	45	122	120
2. Morotai Timur	0	0	8	8	8	8
3. Morotai Selatan Barat	22	24	0	0	22	24
4. Morotai Utara	28	31	21	18	49	49
5. Morotai Jaya	0	0	18	16	18	16
6. Pulau Rao	0	0	8	7	8	7
Pulau Morotai	128	130	99	94	227	224

Lanjutan Tabel/*Continued Table 4.1.7*

Kecamatan Subdistrict	Murid/Students					
	Negeri/Public		Swasta/Private		Jumlah/Total	
	2020/2021	2021/2022	2020/2021	2021/2022	2020/2021	2021/2022
(1)	(14)	(15)	(16)	(17)	(18)	(19)
1. Morotai Selatan	734	1054	158	257	892	1311
2. Morotai Timur	0	0	24	40	24	40
3. Morotai Selatan Barat	193	191	0	0	193	191
4. Morotai Utara	107	156	71	118	178	274
5. Morotai Jaya	0	0	163	257	162	257
6. Pulau Rao	0	0	85	100	85	100
Pulau Morotai	1034	1401	500	772	1634	2173

Catatan/Note: ¹ Jumlah guru termasuk kepala sekolah dan guru/The total of teachers including headmaster and teacher

Sumber/Source: UPTD Pendidikan Kabupaten Pulau Morotai/ Educational and Tourism Department of Pulau Morotai Regency

Tabel
Table 4.1.8

Jumlah Sekolah, Guru, dan Murid Sekolah Menengah Kejuruan (SMK) di Bawah Kementerian Pendidikan dan Kebudayaan Menurut Kecamatan di Kabupaten Pulau Morotai, 2020/2021 dan 2021/2022

Number of Schools, Teachers, and Pupils in Vocational High Schools Under The Ministry of Education and Culture by Subdistrict in Pulau Morotai Regency, 2020/2021 dan 2021/2022

Kecamatan Subdistrict	Sekolah/Schools		Guru /Teachers ¹		Murid/Pupils	
	2020/2021	2021/2022	2020/2021	2021/2022	2020/2021	2021/2022
(1)	(2)	(3)	(4)	(5)	(6)	(7)
1. Morotai Selatan	5	5	32	33	260	261
2. Morotai Timur	2	2	25	25	238	345
3. Morotai Selatan Barat	2	2	11	12	64	128
4. Morotai Utara	2	2	27	26	80	142
5. Morotai Jaya	0	0	0	0	0	0
6. Pulau Rao	0	0	0	0	0	0
Pulau Morotai	11	11	95	96	642	876

Catatan/Note: ¹ Jumlah guru adalah termasuk kepala sekolah dan guru PNS/The total of teachers including headmaster and public teacher

Sumber/Source: UPTD Pendidikan Kabupaten Pulau Morotai/ Educational and Tourism Department of Pulau Morotai Regency

Tabel
Table 4.1.9

Jumlah Sekolah, Guru, dan Murid Madrasah Aliyah (MA) di Bawah Kementerian Agama Menurut Kecamatan di Kabupaten Pulau Morotai, 2020/2021 dan 2021/2022
Number of Schools, Teachers, and Pupils in Madrasah Aliyah (MA) Under the Ministry of Religious Affairs by Subdistrict in Pulau Morotai Regency 2020/2021 dan 2021/2022

Kecamatan Subdistrict	Sekolah/Schools		Guru/Teachers		Murid/Pupils	
	2020/2021	2021/2022	2020/2021	2021/2022	2020/2021	2021/2022
(1)	(2)	(3)	(4)	(5)	(6)	(7)
1. Morotai Selatan	1	1	21	42	229	200
2. Morotai Timur	2	2	35	44	329	258
3. Morotai Selatan Barat	2	2	18	41	189	136
4. Morotai Utara	2	2	16	35	154	162
5. Morotai Jaya
6. Pulau Rao
Pulau Morotai	7	7	90	162	901	756

Sumber/Source: Kantor Kementerian Agama Kabupaten Pulau Morotai/Religion Departement of Pulau Morotai Regency Regency

Tabel
Table 4.1.10

Jumlah Desa¹/Kelurahan yang Memiliki Fasilitas Sekolah Menurut Kecamatan dan Tingkat Pendidikan di Kabupaten Pulau Morotai, 2019– 2021
Number of Villages¹ Having Educational Facilities by Subdistrict and Educational Level in Pulau Morotai Regency, 2019– 2021

Kecamatan Subdistrict	SD sederajat Primary School		
	2019	2020	2021
(1)	(2)	(3)	(4)
1. Morotai Selatan	20	21	21
2. Morotai Timur	8	9	9
3. Morotai Selatan Barat	14	14	14
4. Morotai Utara	13	13	12
5. Morotai Jaya	12	11	11
6. Pulau Rao	5	5	5
Pulau Morotai	72	73	72

Lanjutan Tabel/*Continued Table* 4.1.10

Kecamatan <i>Subdistrict</i>	SMP sederajat <i>Junior High School</i>		
	2019	2020	2021
(1)	(5)	(6)	(7)
1. Morotai Selatan	7	12	12
2. Morotai Timur	4	5	5
3. Morotai Selatan Barat	8	9	9
4. Morotai Utara	10	10	8
5. Morotai Jaya	6	6	6
6. Pulau Rao	2	3	3
Pulau Morotai	37	45	43

Lanjutan Tabel/*Continued Table* 4.1.10

Kecamatan <i>Subdistrict</i>	SMA sederajat <i>Senior High School</i>		
	2019	2020	2021
(1)	(8)	(9)	(10)
1. Morotai Selatan	7	5	6
2. Morotai Timur	4	3	3
3. Morotai Selatan Barat	3	3	4
4. Morotai Utara	6	5	5
5. Morotai Jaya	3	2	2
6. Pulau Rao	1	1	1
Pulau Morotai	24	19	21

Lanjutan Tabel/*Continued Table* 4.1.10

Kecamatan <i>Subdistrict</i>	Perguruan Tinggi <i>University</i>		
	2019	2020	2021
(1)	(14)	(15)	(16)
1. Morotai Selatan	1	1	1
2. Morotai Timur	-	-	-
3. Morotai Selatan Barat	-	-	-
4. Morotai Utara	-	-	-
5. Morotai Jaya	-	-	-
6. Pulau Rao	-	-	-
Pulau Morotai	1	1	1

Catatan/*Note*: ¹ Desa pada tabel ini termasuk Unit Permukiman Transmigrasi (UPT) yang masih dibina oleh kementerian terkait dan nagari di Provinsi Sumatera Barat/*Villages in this table include Transmigration Settlement Unit which is still fostered by the relevant ministries and the nagari in the Province of Sumatera Barat*

Sumber/*Source*: BPS, Pendataan Potensi Desa (Podes)/ *BPS-Statistics Indonesia, Village Potential Data Collection*

Tabel
Table 4.1.11**Jumlah Dosen dan Akreditasi Menurut Program Studi di Universitas Pasifik Morotai di Kabupaten Pulau Morotai, 2021**
Number of Lecturers and Accreditation by Study Program at Pacific Morotai University in Pulau Morotai Regency, 2021

Program Studi <i>Study Program</i>	Dosen Tetap <i>Regular Lecturers</i>	Dosen Kontrak <i>Contract Lecturers</i>	Akreditasi <i>Accreditation</i>
(1)	(2)	(3)	(4)
1. PGSD	9	-	C
2. Bahasa Inggris	7	-	C
3. Matematika	10	-	B
4. Ilmu Kelautan	6	-	C
5. THP	10	-	B
6. Teknik Industri	7	-	C
7. Teknik Sipil	6	-	C
8. Teknik Lingkungan	6	-	C
9. Teknik Informatika	7	-	C
10. Akuntansi	9	-	C
11. Administrasi Negara	9	-	C

Sumber/Source: Universitas Pasifik Morotai/Pacific Morotai University

Tabel
Table 4.1.12**Jumlah Mahasiswa Menurut Program Studi pada Universitas Pasifik Morotai, 2021**
Number of Students by Study Program at Pasific Morotai University, 2021

Program Studi Study Programe	Jumlah Mahasiswa Number of Students
(1)	(2)
1. PGSD	338
2. Bahasa Inggris	148
3. Matematika	35
4. Ilmu Kelautan	114
5. THP	87
6. Teknik Industri	44
7. Teknik Sipil	161
8. Teknik Lingkungan	86
9. Teknik Informatika	240
10. Akuntansi	227
11. Administrasi Negara	286
Jumlah/Total	1766

Sumber/Source: Universitas Pasifik Morotai/Pacific Morotai University

4.2 KESEHATAN HEALTH

Tabel 4.2.1 **Jumlah Desa¹/Kelurahan Yang Memiliki Sarana Kesehatan Menurut Kecamatan di Kabupaten Pulau Morotai, 2019–2021**
Number of Villages¹ Having Health Facilities by Subdistrict in Pulau Morotai Regency, 2019–2021

Kecamatan Subdistrict	Rumah Sakit Hospital		
	2019	2020	2021
(1)	(2)	(3)	(4)
1. Morotai Selatan	1	1	1
2. Morotai Timur	-	-	-
3. Morotai Selatan Barat	-	-	-
4. Morotai Utara	-	-	-
5. Morotai Jaya	-	-	-
6. Pulau Rao	-
Pulau Morotai	1	1	1

Lanjutan Tabel/*Continued Table* 4.2.1

Kecamatan <i>Subdistrict</i>	Polindes <i>Village Maternity Post</i>		
	2019	2020	2021
(1)	(5)	(6)	(7)
1. Morotai Selatan	9	9	9
2. Morotai Timur	8	8	8
3. Morotai Selatan Barat	-	-	-
4. Morotai Utara	-	-	-
5. Morotai Jaya	-	-	-
6. Pulau Rao	-	-	-
Pulau Morotai	17	17	17

Lanjutan Tabel/*Continued Table 4.2.1*

Kecamatan <i>Subdistrict</i>	Poliklinik <i>Polyclinic</i>		
	2019	2020	2021
(1)	(8)	(9)	(10)
1. Morotai Selatan	4	1	1
2. Morotai Timur	-	-	-
3. Morotai Selatan Barat	1	-	-
4. Morotai Utara	-	-	-
5. Morotai Jaya	-	-	-
6. Pulau Rao	-	-	-
Pulau Morotai	5	1	1

Lanjutan Tabel/*Continued Table 4.2.1*

Kecamatan <i>Subdistrict</i>	Puskesmas <i>Public Health Center</i>		
	2019	2020	2021
(1)	(11)	(12)	(13)
1. Morotai Selatan	1	1	2
2. Morotai Timur	1	1	2
3. Morotai Selatan Barat	2	2	2
4. Morotai Utara	1	1	1
5. Morotai Jaya	2	2	1
6. Pulau Rao	1	1	2
Pulau Morotai	8	8	10

Lanjutan Tabel/*Continued Table 4.2.1*

Kecamatan Subdistrict	Puskesmas Pembantu Subsidiary of Public Health Center		
	2019	2020	2021
(1)	(14)	(15)	(16)
1. Morotai Selatan	-	16	19
2. Morotai Timur	-	6	7
3. Morotai Selatan Barat	12	12	12
4. Morotai Utara	9	7	7
5. Morotai Jaya	9	8	8
6. Pulau Rao	4	3	3
Pulau Morotai	34	52	56

Lanjutan Tabel/*Continued Table 4.2.1*

Kecamatan Subdistrict	Posyandu <i>Integrated Health Post</i>		
	2019	2020	2021
(1)	(17)	(18)	(19)
1. Morotai Selatan	25
2. Morotai Timur	15
3. Morotai Selatan Barat	-
4. Morotai Utara	-
5. Morotai Jaya	-
6. Pulau Rao	-
Pulau Morotai	40

Sumber/*Source*: BPS, Pendataan Potensi Desa (Podes)/BPS-Statistics Indonesia, Village Potential Data Collecting

Tabel 4.2.2 Jumlah Fasilitas Kesehatan Menurut Kecamatan di Kabupaten Pulau Morotai, 2021
Number of Health Facilities by Subdistrict in Pulau Morotai Regency, 2021

Kecamatan Subdistrict	Rumah Sakit Hospital	Rumah Bersalin Maternity Hospital	Puskesmas Public Health Center
(1)	(2)	(3)	(4)
1. Morotai Selatan	1	-	3
2. Morotai Timur	-	-	2
3. Morotai Selatan Barat	-	-	3
4. Morotai Utara	-	-	1
5. Morotai Jaya	-	-	2
6. Pulau Rao	-	-	2
Pulau Morotai	1	-	13

Sumber/Source: Dinas Kesehatan Kabupaten Pulau Morotai/Health Department of Pulau Morotai Regency

Lanjutan Tabel/*Continued Table* 4.2.2

Kecamatan <i>Subdistrict</i>	Posyandu <i>Maternal & Child Health Center</i>	Klinik/Balai Kesehatan <i>Clinic/Health Center</i>	Polindes <i>Village Maternity</i>
(1)	(5)	(6)	(7)
1. Morotai Selatan	28	5	11
2. Morotai Timur	9	-	6
3. Morotai Selatan Barat	3	-	11
4. Morotai Utara	15	-	7
5. Morotai Jaya	13	-	7
6. Pulau Rao	3	-	3
Pulau Morotai	71	5	45

Sumber/*Source*: Dinas Kesehatan Kabupaten Pulau Morotai/*Health Department of Pulau Morotai Regency*

Tabel 4.2.3 Jumlah Tenaga Kesehatan Menurut Kecamatan di Kabupaten Pulau Morotai, 2021
Number of Health Personnel by Subdistrict in Pulau Morotai Regency, 2021

Kecamatan Subdistrict	Tenaga Kesehatan Health Personnel					
	Tenaga Medis Medical Personnels			Tenaga Keperawatan Nursing Personnels		
	PNS	TKD	NS	PNS	TKD	NS
(1)	(2)	(3)	(4)	(5)	(6)	(7)
1. Morotai Selatan	4	4	-	10	10	-
2. Morotai Timur	1	2	-	13	5	-
3. Morotai Selatan Barat	3	4	-	11	2	-
4. Morotai Utara	0	3	-	6	9	-
5. Morotai Jaya	1	2	-	8	9	-
6. Pulau Rao	2	1	-	9	4	-
Pulau Morotai	11	16	-	57	39	-

Lanjutan Tabel/*Continued Table* 4.2.3

Kecamatan <i>Subdistrict</i>	Tenaga Kesehatan <i>Health Personnel</i>								
	Tenaga Kebidanan <i>Midwife</i>			Tenaga Kefarmasian <i>Pharmacy Personnel</i>			Tenaga Kesehatan Lainnya <i>Other</i>		
	PNS	TKD	NS	PNS	TKD	NS	PNS	TKD	NS
(1)	(8)	(9)	(10)	(11)	(12)	(13)	(14)	(15)	(16)
1. Morotai Selatan	25	28	-	0	3	-	6	15	-
2. Morotai Timur	9	1	-	2	1	-	4	13	-
3. Morotai Selatan Barat	11	17	-	2	0	-	4	4	-
4. Morotai Utara	6	4	-	1	0	-	6	4	-
5. Morotai Jaya	9	8	-	1	0	-	4	3	-
6. Pulau Rao	2	6	-	0	1	-	1	2	-
Pulau Morotai	62	64	-	6	5	-	25	41	-

Sumber/*Source*: Dinas Kesehatan Kabupaten Pulau Morotai/*Health Department of Pulau Morotai Regency*

Tabel
Table 4.2.4**Jumlah Dokter Spesialis, Dokter Umum, dan Dokter Gigi Menurut Sarana Pelayanan Kesehatan di Kabupaten Pulau Morotai, 2021**
Number of Specialist Doctor, Generalist Doctor, and Dentist by Type of Health Facility in Pulau Morotai Regency, 2021

Unit Kerja Work Unit	Dokter Spesialis Specialist Doctor	Dokter Umum Generalist Doctor	Dokter Gigi Dentist
(1)	(2)	(3)	(4)
1. Morotai Selatan	10	22	2
2. Morotai Timur	-	3	2
3. Morotai Selatan Barat	-	4	2
4. Morotai Utara	-	2	1
5. Morotai Jaya	-	3	1
6. Pulau Rao	-	3	1
Pulau Morotai	10	37	9

Sumber/Source: Dinas Kesehatan Kabupaten Pulau Morotai/Health Department of Pulau Morotai Regency

Tabel
Table 4.2.5**Persentase Balita Yang Pernah Mendapat Imunisasi Menurut Kecamatan dan Jenis Imunisasi di Kabupaten Pulau Morotai, 2021***Percentage of Children Under Five Years Who had Immunization by Subdistrict and Type of Immunization in Pulau Morotai Regency, 2021*

Kecamatan Subdistrict	BCG BCG	DPT		
		1	2	3
(1)	(2)	(3)	(4)	(5)
1. Morotai Selatan	101,48	99,84	91,60	100,09
2. Morotai Timur	94,20	105,19	93,59	93,78
3. Morotai Selatan Barat	103,04	129,13	120,07	106,94
4. Morotai Utara	63,63	119,51	115,95	90,77
5. Morotai Jaya	65,85	73,31	74,04	71,14
6. Pulau Rao	71,84	72,68	67,38	73,45
Pulau Morotai	100,02	107,52	108,50	99,51

Lanjutan Tabel/*Continued Table* 4.2.5

Kecamatan <i>Subdistrict</i>	Campak <i>Measles</i>	Polio <i>Polio</i>	Hepatitis B <i>Hepatitis B</i>
(1)	(6)	(7)	(8)
1. Morotai Selatan	80,87	100,09	99,91
2. Morotai Timur	105,32	93,78	92,32
3. Morotai Selatan Barat	88,55	106,94	93,00
4. Morotai Utara	88,55	90,77	62,46
5. Morotai Jaya	117,77	71,14	58,73
6. Pulau Rao	92,52	73,45	71,84
Pulau Morotai	91,08	95,64	96,24

Sumber/*Source*: Dinas Kesehatan Kabupaten Pulau Morotai/*Health Department of Pulau Morotai Regency*

Tabel
Table 4.2.6

Jumlah Perempuan Pernah Kawin Berumur 15-49 Tahun Yang Melahirkan Anak Lahir Hidup (ALH) Menurut Kecamatan dan Penolong Proses Kelahiran di Kabupaten Pulau Morotai, 2021

Number of Ever Married Women Aged 15-49 Years Who Gave Birth to Children Ever Born by Subdistrict and Birth Attendant in Pulau Morotai Regency, 2021

Kecamatan Subdistrict	Tenaga Kesehatan Health Personnel		
	Persalinan Tenaga Kesehatan	Persalinan Tenaga Kesehatan di Fasilitas Kesehatan	Persalinan Tenaga Kesehatan di Non Fasilitas Kesehatan
(1)	(2)	(3)	(4)
1. Puskesmas/Public Health Center			
a. Morotai Selatan	635	629	6
b. Morotai Timur	245	230	15
c. Morotai Selatan Barat	252	198	14
d. Morotai Utara	169	143	26
e. Morotai Jaya	198	192	6
f. Pulau Rao	76	74	2
Pulau Morotai	1575	1466	69

Lanjutan Tabel/Continued Table 4.2.6

Kecamatan Subdistrict	Tenaga Kesehatan Health Personnel		
	Non Tenaga Kesehatan Non Health Personnel	Jumlah Total	Persentase Tenaga Kesehatan Percentage of Health Personnel
(1)	(5)	(6)	(7)
1. Puskesmas/Public Health Center			
a. Morotai Selatan	3	638	98,3935743
b. Morotai Timur	4	249	115,068493
c. Morotai Selatan Barat	7	219	87,1134021
d. Morotai Utara	25	194	98,5074627
e. Morotai Jaya	3	201	100
f. Pulau Rao	0	76	99,5297806
Pulau Morotai	42	1577	99,5297806

Sumber/Source: Dinas Kesehatan Kabupaten Pulau Morotai/Health Department of Pulau Morotai Regency

Tabel
Table 4.2.7

Jumlah Kasus Sepuluh Penyakit Terbanyak di Kabupaten Pulau Morotai, 2021
Number of Cases of the Ten Most Diseases in Pulau Morotai Regency, 2021

Kecamatan Subdistrict	Jumlah Kasus Number of Cases
(1)	(2)
ISPA	5651
Radang Tenggorokan	3455
Radang Lambung	1028
Radang Kulit	1065
Influenza	966
Peningkatan Suhu Tubuh	771
Hipertensi	426
Myalgia	390
Artritis Reumatoid	368
Peradangan Pada Dinding Seluruh Pencernaan	221

Sumber/Source: Dinas Kesehatan Kabupaten Pulau Morotai/Health Department of Pulau Morotai Regency

Tabel
Table 4.2.8

Jumlah Bayi Lahir, Bayi Berat Badan Lahir Rendah (BBLR), BBLR Dirujuk, dan Bergizi Buruk Menurut Kecamatan di Kabupaten Pulau Morotai, 2021
Number of Births, Babies with Low Birth Weights (LBW), Treated LBW, and Malnutrition Cases by Subdistrict in Pulau Morotai Regency, 2021

Kecamatan Subdistrict	Bayi Lahir Births	BBLR LBW		Gizi Buruk Malnutrition
		Jumlah Total	Dirujuk Treated	
(1)	(2)	(3)	(4)	(5)
1. Morotai Selatan	639	5	0	2
2. Morotai Timur	250	9	4	2
3. Morotai Selatan Barat	222	12	3	1
4. Morotai Utara	195	18	2	0
5. Morotai Jaya	201	3	0	0
6. Pulau Rao	76	2	0	0
Pulau Morotai	1583	49	9	5

Sumber/Source: Dinas Kesehatan Kabupaten Pulau Morotai/Health Department of Pulau Morotai Regency

Tabel
Table 4.2.9

Jumlah Remaja Usia 15-24 Tahun yang Mendapat Penyuluhan Tentang Kesehatan Reproduksi (Kespro), HIV/AIDS, dan Keluarga Berencana (KB) menurut Kecamatan di Kabupaten Pulau Morotai, 2021

Number of Young People Aged 15 – 24 Who Had Counselling on Reproductive Health, HIV/AIDS, and Family Planning by Subdistrict in Pulau Morotai Regency, 2021

Kecamatan Subdistrict	Penyuluhan Kespro Reproductive Health Counselling	Penyuluhan HIV/AIDS HIV/AIDS Counselling	Penyuluhan KB Family Planning Counselling
(1)	(2)	(3)	(4)
1. Morotai Selatan
2. Morotai Timur
3. Morotai Selatan Barat
4. Morotai Utara
5. Morotai Jaya
6. Pulau Rao
Pulau Morotai

Sumber/Source: Dinas Kesehatan Kabupaten Pulau Morotai/Health Department of Pulau Morotai Regency

Tabel 4.2.10 Jumlah Kasus HIV/AIDS, IMS, DBD, Diare, TBC, dan Malaria Menurut Kecamatan di Kabupaten Pulau Morotai, 2021
Number of Cases of HIV/AIDS, Sexually Transmitted Infection, Dengue Fever, Diarrhea, Tuberculosis (TBC) and Malaria by Subdistrict in Pulau Morotai Regency, 2021

Kecamatan Subdistrict	HIV/AIDS HIV/AIDS	IMS Sexually Transmitted Infection	DBD Dengue Fever	Diare Diarrhea	TBC Tuberculosis	Malaria Malaria
(1)	(2)	(3)	(4)	(5)	(6)	(7)
1. Morotai Selatan	12	...	2	117	36	0
2. Morotai Timur	2	...	0	80	13	0
3. Morotai Selatan Barat	2	...	1	91	10	0
4. Morotai Utara	1	...	0	102	16	0
5. Morotai Jaya	1	...	0	32	6	2
6. Pulau Rao	6	...	1	22	2	1
Pulau Morotai	24	0	4	444	83	3

Sumber/Source: Dinas Kesehatan Kabupaten Pulau Morotai/Health Department of Pulau Morotai Regency

Tabel
Table 4.2.11

Jumlah Ibu Hamil, Melakukan Kunjungan K1, Melakukan Kunjungan K4, Kurang Energi Kronis (KEK), dan Mendapat Tablet Zat Besi (Fe) di Kabupaten Pulau Morotai, 2016-2021

Number of Pregnant Women, Those with One Visit and Four Visits of Antenatal Care, Chronic Ebergy Deficiency (CED), and Receiving from Supplement in Pulau Morotai Regency, 2016-2021

Tahun Years	Jumlah Ibu Hamil Pregnant Women	Melakukan Kunjungan K1 One Visit	Melakukan Kunjungan K4 Four Visits	Kurang Energi Kronis (KEK) Chronic Energy Deficiency (CED)	Mendapat Zat Besi (Fe) Receiving Iron Supplement
(1)	(2)	(3)	(4)	(5)	(6)
2016	1.839	1.604	1.366	117	689
2017	1.835	1.765	1.396	152	1.257
2018	1.898	1.666	1.341	242	1.336
2019	1.768	1.785	1.226	11	1.750
2021	1.162

Sumber/Source: Dinas Kesehatan Kabupaten Pulau Morotai/Health Department of Pulau Morotai Regency

Tabel
Table 4.2.12

Jumlah Klinik Keluarga Berencana (KKB) dan Pos Pelayanan Keluarga Berencana Desa (PPKBD) Menurut Kecamatan di Kabupaten Pulau Morotai, 2021
Number of Family Planning Clinics and Village Family Planning Services Units by Subdistrict in Pulau Morotai Regency, 2021

Kecamatan Subdistrict	KKB Family Planning Clinics	PPKBD Village Family Planning Service Units
(1)	(2)	(3)
1. Morotai Selatan	7	25
2. Morotai Timur	2	15
3. Morotai Selatan Barat	5	20
4. Morotai Utara	1	14
5. Morotai Jaya	2	14
6. Pulau Rao	-	-
Pulau Morotai	17	88

Sumber/Source: BKKBD/BKKBD

Tabel
Table 4.2.13**Jumlah Ibu Hamil yang Mendapat Vaksinasi TT Menurut Puskesmas di Kabupaten Pulau Morotai, 2021**
Number of Pregnant Having Vaccination TT by Public Health Centre in Pulau Morotai Regency, 2021

Puskesmas Public Health Centre	TT I	TT II
(1)	(2)	(3)
Daruba	327	324
Wayabula	55	0
Bere-Bere	137	138
Sangowo	19	13
Sopi	95	100
Posi-Posi	86	67
Tiley	96	49
Sabatai	209	158
Buho-Buho	31	27
Libano	36	18
Morodadi	71	70
Leo-Leo	-	-
Jumlah/Total	1162	964

Sumber/Source: Dinas Kesehatan Kabupaten Pulau Morotai/Health Department of Pulau Morotai Regency

Tabel 4.2.14 Banyaknya Bayi Lahir Hidup dan Lahir Mati Menurut Kecamatan di Kabupaten Pulau Morotai, 2021
Number of Baby Born Alive and Stillbirth in Pulau Morotai Regency, 2021

Kecamatan Subdistrict	Bayi Lahir Hidup Baby Born Alive	Bayi Lahir Mati Stillbirth
(1)	(2)	(3)
1. Morotai Selatan	637	2
2. Morotai Timur	246	4
3. Morotai Selatan Barat	213	4
4. Morotai Utara	190	5
5. Morotai Jaya	189	12
6. Pulau Rao	76	0
Jumlah/Total	1556	27

Sumber/Source: Dinas Kesehatan Kabupaten Pulau Morotai/Health Department of Pulau Morotai Regency

Tabel
Table 4.2.15**Jumlah Pasien Rawat Inap dan Rawat Jalan di RSUD Morotai, 2019-2021**
Number of Inpatients and Outpatients in Public Hospitals of Morotai, 2019-2021

Jenis Pasien <i>Kind of Patients</i>	Jumlah Pasien <i>Number of Patients</i>		
	2019	2020	2021
(1)	(2)	(3)	(4)
1. Rawat Inap <i>Inpatients</i>	3268	2570	1750
2. Rawat Jalan <i>Outpatients</i>	8075	6665	6457
Pulau Morotai	11343	9235	8207

Sumber/Source: RSUD Kabupaten Pulau Morotai/RSUD of Pulau Morotai Regency

Tabel 4.2.16 **Jumlah Kamar Rawat Inap dan Jumlah Tempat Tidur Berdasarkan Jenis Kamar di RSUD Morotai, 2021**
Table **Number of Room and Bed by Kind of Room in Region Public Hospital of Morotai, 2021**

Jenis Kamar Kind of Rooms	2019	2020
(1)	(2)	(3)
1. Kelas I	17	12
2. Kelas II	17	34
3. Kelas III	9	35
4. ICU	4	5
5. HCU	22	2
6. PICU	1	1
7. NICU	2	3
8. ISOLASI	6	6

Sumber/Source: RSUD Kabupaten Pulau Morotai/RSUD of Pulau Morotai Regency

Tabel 4.2.17
Table

Banyaknya Pasangan Usia Subur (PUS) dan Peserta KB Aktif menurut Jenis Alat Kontrasepsi Dirinci per Kecamatan di Kabupaten Pulau Morotai, 2021
Number of Fertile Spouse and Family Planning Active Member by Contraception Tools and Subdistrict in Pulau Morotai Regency, 2021

Kecamatan Subdistrict	Jumlah PUS Total of PUS	*) Peserta KB Aktif Menurut Kontrasepsi *) Number of Family Planning Active Member by Contraception Tools						
		1	2	3	4	5	6	7
(1)	(2)	(3)	(4)	(5)	(6)	(7)	(8)	(9)
1. Morotai Selatan	3890	162	5	146	1082	2333	126	56
2. Morotai Timur	1480	0	2	9	373	690	42	1
3. Morotai Selatan Barat	2152	13	0	22	625	529	934	1
4. Morotai Utara	1815	2	1	1	346	852	116	30
5. Morotai Jaya	1182	1	0		495	400	219	1
6. Pulau Rao	-	-	-	-	-	-	-	-
Pulau Morotai	10519	178	8	178	2921	4804	1437	89

Catatan/Notes: Keterangan Jenis Alat Kontrasepsi:

- | | | |
|--------|-------------|-----------|
| 1. IUD | 4. Implant | 7. Kondom |
| 2. MOP | 5. Suntikan | |
| 3. MOW | 6. Pil | |

Sumber/Source: BKKBD/BKKBD

Tabel
Table 4.2.18

Banyaknya Pasangan Usia Subur (PUS) dan Peserta KB Baru Permix Menurut Jenis Alat Kontrasepsi Dirinci Per Kecamatan di Kabupaten Pulau Morotai, 2021
Number of Fertile Spouse and Family Planning New Permiz Member by Contraception Tools and Subdistrict in Pulau Morotai Regency, 2021

Kecamatan Subdistrict	Jumlah PUS Total of PUS	*) Peserta KB Permiz Menurut Kontrasepsi *) Number of Family Planning Permiz Member by Contraception Tools						
		1	2	3	4	5	6	7
(1)	(2)	(3)	(4)	(5)	(6)	(7)	(8)	(9)
1. Morotai Selatan	3890	26	0	26	119	437	4	6
2. Morotai Timur	1480	0	0	0	103	261	11	0
3. Morotai Selatan Barat	2152	0	0	0	148	86	7	4
4. Morotai Utara	1815	0	0	0	49	38	0	0
5. Morotai Jaya	1182	1	0	0	116	153	20	0
6. Pulau Rao	-	-	-	-	-	-	-	-
Pulau Morotai	10519	27	0	26	535	975	42	10

Catatan/Notes: Keterangan Jenis Alat Kontrasepsi:

- | | | |
|--------|-------------|-----------|
| 1. IUD | 4. Implant | 7. Kondom |
| 2. MOP | 5. Suntikan | |
| 3. MOW | 6. Pil | |

Sumber/Source: BKKBD/BKKBD

Tabel
Table 4.2.19**Jumlah Tenaga Medis Berdasarkan Status Kepegawaian di
Kabupaten Pulau Morotai, 2021**
**Number of Medical Employee by Employee Status in Pulau
Morotai Regency, 2021**

Tenaga Medis <i>Medical Employee</i>	Status Pegawai <i>Employee Status</i>			Jumlah <i>Total</i>
	Honorer <i>Honorary</i>	PTT <i>PTT</i>	PNS <i>Civil Servant</i>	
(1)	(2)	(3)	(4)	(5)
Dokter Umum	-	9	8	17
Dokter Spesialis	-	-	-	-
Penyakit Anak	-	2	-	2
Penyakit Bedah	-	2	-	2
Penyakit Dalam	-	2	-	2
Kandungan	-	2	-	2
Dokter Gigi	-	1	1	2
Bidan / AKBID	-	29	15	44
Perawat / AKPER	-	19	54	73
Gizi	-	3	3	6
Rekam Medik	-	-	1	1
Fisioterapi	-	-	1	1
Jumlah/Total	-	69	83	152

Sumber/Source: RSUD Kabupaten Pulau Morotai/RSUD of Pulau Morotai Regency

Tabel 4.2.20 **Jumlah Pedagang Besar Farmasi, Apotek, dan Toko Obat Menurut Kecamatan di Kabupaten Pulau Morotai, 2021**
Table **Number of Pharmacy Whole Salers, Dispensaries, and Drugstores by Subdistrict in Pulau Morotai Regency, 2021**

Kecamatan Subdistrict	Pedagang Besar Farmasi Pharmacy Whole Salers	Apotek Dispensaries	Toko Obat Drugstores	Jumlah Total
(1)	(2)	(3)	(4)	(5)
1. Morotai Selatan	-	9	-	9
2. Morotai Timur	-	1	-	1
3. Morotai Selatan Barat	-	-	-	-
4. Morotai Utara	-	-	-	-
5. Morotai Jaya	-	-	-	-
6. Pulau Rao	-	-	-	-
Pulau Morotai	-	10	-	10

Sumber/Source: Dinas Kesehatan Kabupaten Pulau Morotai/Health Department of Pulau Morotai Regency

4.3 AGAMA DAN SOSIAL LAINNYA RELIGION AND OTHER SOCIAL AFFAIRS

Tabel 4.3.1 Jumlah Penduduk Menurut Kecamatan dan Agama yang Dianut di Kabupaten Pulau Morotai, 2021
Population by Subdistrict and Religion in Pulau Morotai Regency, 2021

Kecamatan Subdistrict	Islam	Protestan Protestant	Katolik Catholic	Hindu	Budha Buddha	Lainnya Others
(1)	(2)	(3)	(4)	(5)	(6)	(7)
1. Morotai Selatan	26495	3574	51	5	1	-
2. Morotai Timur	7410	3802	1	-	-	-
3. Morotai Selatan Barat	4526	4669	28	-	-	-
4. Morotai Utara	5890	5744	18	-	-	-
5. Morotai Jaya	3284	6448	266	-	-	-
6. Pulau Rao	30	4863	1	-	-	-
Pulau Morotai	47635	29100	365	5	1	-

Sumber/Source: Dinas Kependudukan dan Catatan Sipil Kabupaten Pulau Morotai / Population and Civil Registration Department of Pulau Morotai Regency

Tabel 4.3.2 Jumlah Tempat Peribadatan Menurut Kecamatan di Kabupaten Pulau Morotai, 2021
Number of Places of Worship by Subdistrict in Pulau Morotai Regency, 2021

Kecamatan Subdistrict	Masjid Mosque	Mushola Pray Room	Gereja Church	Pura Temple	Vihara
(1)	(2)	(3)	(4)	(6)	(7)
1. Morotai Selatan	27	3	27	-	-
2. Morotai Timur	11	1	16	-	-
3. Morotai Selatan Barat	9	3	32	-	-
4. Morotai Utara	8	2	16	-	-
5. Morotai Jaya	5	2	20	-	-
6. Pulau Rao	-	2	14	-	-
Pulau Morotai	60	13	125	-	-

Sumber/Source: Kantor Kementerian Agama Kabupaten Pulau Morotai/Religion Departement of Pulau Morotai Regency

Tabel
Table 4.3.3**Jumlah Korban Bencana Alam dan Taksasi Kerugian di
Kabupaten Pulau Morotai, 2021**
*Number of Victims of Natural Disaster and Material
Damaged in Pulau Morotai Regency, 2021*

Jenis Bencana Alam <i>Type of Natural Disaster</i>	Frekuensi <i>Frequency</i>	Penderita (orang) <i>Victim (person)</i>	Meninggal (orang) <i>Dead (person)</i>	Lahan Pertanian Rusak <i>Damage Land (Ha)</i>
(1)	(2)	(3)	(4)	(5)
Gunung Meletus	-	-	-	-
Angin Puting Beliung	2	-	-	-
Banjir	5	-	-	-
Kebakaran	-	-	-	-
Gempa Bumi	85	-	-	-
Kecelakaan Laut	-	-	-	-

Lanjutan Tabel/Continued Table 4.3.3

Kecamatan Subdistrict	Rumah House			Taksasi Kerugian Material Damaged (Juta/Milion Rp)
	Rusak Berat	Rusak Ringan	Rusak Total	
(1)	(5)	(6)	(7)	
Gunung Meletus	-	-	-	-
Angin Puting Beliung	-	41	41	-
Banjir	-	-	-	-
Kebakaran	-	-	-	-
Gempa Bumi	-	244	-	-
Kecelakaan Laut	-	-	-	-

Sumber/Source: Badan Penanggulangan Bencana Kabupaten Pulau Morotai / Disaster Management Services of Pulau Morotai Regency

4.4 KEMISKINAN POVERTY

Tabel 4.4.1 Garis Kemiskinan, Jumlah, dan Persentase Penduduk Miskin di Kabupaten Pulau Morotai, 2014–2021
Poverty Line, Number, and Percentage of Poor People in Pulau Morotai Regency, 2014–2021

Tahun Year	Garis Kemiskinan (rupiah/kapita/bulan) Poverty Line (rupiah/capita/month)	Jumlah Penduduk Miskin (ribu) Number of Poor People (thousand)	Persentase Penduduk Miskin Percentage of Poor People
(1)	(2)	(3)	(4)
2014	205.115	5,20	8,74
2015	211.627	5,09	8,39
2016	229.343	4,38	7,08
2017	236.532	4,50	7,07
2018	249.242	4,67	7,16
2019	265.761	4,86	7,27
2020	276.746	4,43	6,46
2021	291.879	4,45	6,52

Sumber/Source: BPS, Survei Sosial Ekonomi Nasional Maret/BPS-Statistics Indonesia, March National Socioeconomic Survey

Tabel 4.4.2 **Indeks Kedalaman Kemiskinan dan Indeks Keparahan Kemiskinan di Kabupaten Pulau Morotai, 2014–2021**
Table **Poverty Gap Index and Poverty Severity Index in Pulau Morotai Regency, 2014–2021**

Tahun Year	Indeks Kedalaman Kemiskinan Poverty Gap Index	Indeks Keparahan Kemiskinan Poverty Severity Index
(1)	(2)	(3)
2014	0,40	0,04
2015	0,47	0,04
2016	0,40	0,06
2017	0,83	0,17
2018	0,94	0,24
2019	1,50	0,42
2020	1,05	0,36
2021

Sumber/Source: BPS, Survei Sosial Ekonomi Nasional Maret/BPS-Statistics Indonesia, March National Socioeconomic Survey

4.5 KRIMINALITAS CRIME

Tabel 4.5.1 **Rekapitulasi Tahanan Tahap Penuntutan Tindak Pidana Umum pada Cabang Kejaksaan Negeri Ternate di Kabupaten Pulau Morotai, 2021**
Summary of Prison Prosecution Phase at Branch of the State Attorney in Pulau Morotai Regency, 2021

Jenis Tindak Pidana <i>Type of Criminal</i>	Sisa Tahun Lalu <i>The Remainder of Last Year</i>	Masuk Tahun Ini <i>Sign This Year</i>	Diselesaikan Tahun Ini <i>Completed This Year</i>	Sisa Tahun Ini <i>Rest Of The Year</i>
(1)	(2)	(3)	(4)	(5)
1. Psicotropika	-	-	-	-
2. Narkotika	-	1	1	-
3. Bahan Peledak	-	-	-	-
4. Pembunuhan	-	-	-	-
5. Penganiyaan	-	10	10	-
6. Perkosaan	-	1	-	1
7. Perkosaan Anak Di Bawah Umur	-	6	3	3
8. Pemasaran	-	-	-	-
9. Pencurian	-	8	8	-
10. Perjudian	-	1	1	-
11. Pengeroyokan	-	1	1	-
12. Kelalaian	-	1	1	-
13. Penggelapan	-	1	1	-
14. Penipuan	-	1	1	-
15. Pemalsuan	-	-	-	-
16. KDRT	-	1	1	-
Jumlah/Total	-	32	28	4

Sumber/Source: Kejaksaan Negeri Kepulauan Morotai/State Attorney of Kepulauan Morotai

Lanjutan Tabel/*Continued Table 4.5.1*

Jenis Tindak Pidana <i>Type of Criminal</i>	Jenis Penahan <i>Type of Anchoring</i>		
	Rutan <i>Jail</i>	Rumah <i>House</i>	Kota <i>Town</i>
(1)	(2)	(3)	(4)
1. Psicotropika	-	-	-
2. Narkotika	1	-	-
3. Bahan Peledak	-	-	-
4. Pembunuhan	-	-	-
5. Penganiyaan	5	-	5
6. Perkosaan	-	-	-
7. Perkosaan Anak Di Bawah Umur	6	-	-
8. Pemerasan	-	-	-
9. Pencurian	8	-	-
10. Perjudian	1	-	-
11. Pengeroyokan	1	-	-
12. Kelalaian	1	-	-
13. Penggelapan	1	-	-
14. Penipuan	1	-	-
15. Pemalsuan	-	-	-
16. KDRT	-	-	-
Jumlah/Total	25	-	5

Sumber/*Source*: Kejaksaan Negeri Kepulauan Morotai/*State Attorney of Kepulauan Morotai*

BAB 5

Pertanian, Kehutanan, Peternakan, dan Perikanan

(Agriculture, Forestry, Livestock, and Fishery)

Populasi Unggas 2021:

25.243 Ayam ras petelur

5.116 Ayam buras

3.320 Itik



PENJELASAN TEKNIS

1. **Lahan sawah** adalah lahan pertanian yang berpetak-petak dan dibatasi oleh pematang (galengan), saluran untuk menahan/ menyalurkan air, yang biasanya ditanami padi sawah tanpa memandang dari mana diperoleh atau status lahan tersebut. Lahan yang dimaksud termasuk lahan yang terdaftar di Pajak Bumi Bangunan, luran Pembangunan Daerah, lahan bengkok, lahan serobotan, lahan rawa yang ditanami padi dan lahan bekas tanaman tahunan yang telah dijadikan sawah, baik yang ditanami padi, palawija atau tanaman semusim lainnya.
2. **Tegal/Kebun** adalah lahan pertanian bukan sawah (lahan kering) yang ditanami tanaman semusim atau tahunan dan terpisah dengan halaman sekitar rumah serta penggunaannya tidak berpindah pindah.
3. **Ladang/Huma** adalah lahan pertanian bukan sawah (lahan kering) yang biasanya ditanami tanaman semusim dan penggunaannya hanya semusim atau dua musim, kemudian akan ditinggalkan bila sudah tidak subur lagi (berpindah-pindah). Kemungkinan lahan ini beberapa tahun kemudian akan dikerjakan kembali jika sudah subur.

TECHNICAL NOTES

1. **Wetland** is agricultural land that separated by small dykes to resist water, where the main crop is usually wetland paddy without considering where it is got from or the status of the land. It includes the land that is registered at land income tax office, regional development contribution, 'bengkok' land, illegal ownership, swamps for rice cultivation, and annual crop land mark that has been used as rice field, which are both planted with paddy, secondary crops or the other seasonal crops.
2. **Dry field/Garden** is an dryland (unirrigated land) which is planted with seasonal or annual crops and separately from the yard around the house without shifting
3. **Unirrigated agricultural field /Shifting cultivation land** is dryland (unirrigated land) that usually is cultivated for seasonal crops and utilized only for one or two seasons, then it will be left when it is not fertile (shifting). Maybe, this land will be used again in a few years if it has been fertile.

4. **Lahan yang sementara tidak diusahakan** adalah lahan yang biasanya diusahakan tetapi untuk sementara (lebih dari 1 (satu) tahun tetapi kurang dari atau sama dengan 2 (dua) tahun) tidak diusahakan, termasuk lahan sawah yang tidak diusahakan selama lebih dari 2 (dua) tahun.
5. Data pokok tanaman pangan yang dikumpulkan adalah luas panen dan produktivitas (hasil per hektar). Produksi tanaman pangan merupakan hasil perkalian antara luas panen dengan produktivitas. Pengumpulan data luas panen dilakukan setiap bulan dengan pendekatan area kecamatan di seluruh wilayah Indonesia. Pengumpulan data produktivitas dilakukan melalui pengukuran langsung pada plot ubinan berukuran 2½ m x 2½ m. Pengumpulan data produktivitas dilakukan setiap subround (empat bulanan) pada waktu panen petani.
6. Data produksi padi dan palawija yang disajikan adalah dalam kualitas: gabah kering giling (padi), pipilan kering (jagung), biji kering (kedelai dan kacang tanah), dan umbi basah (ubi kayu dan ubi jalar).
7. **Tanaman sayuran dan buah-buahan semusim**
Tanaman sayuran semusim
4. **Temporarily unused land** is land that is regularly used but temporarily (more than a year but less or equal than two years) is unused, it includes wetland that is not cultivated more than two years.
5. The main food crops data collected consists of harvested area and productivity (yield per hectare). Food crops production is generated by harvested area multiplied by productivity. The harvested area data is collected every month using sub district area approach in all sub district in Indonesia. The productivity data collection is conducted by a direct measurement in 2½m x 2½m crop cutting plot. The productivity measurement is conducted in every subround (four monthly) at the time when farmers are harvesting their crops.
6. Production of paddy and secondary crops data are presented in the form of: dry unhusked rice (paddy), dry loose maize (maize), dry shells crops (soybeans and peanuts), and fresh roots (cassava and sweet potatoes).
7. **Seasonal vegetable and fruit plants**
Seasonal vegetable plants

adalah tanaman sumber vitamin, garam mineral dan lain-lain yang dikonsumsi dari bagian tanaman yang berupa daun, bunga, buah, dan umbinya, yang berumur kurang dari satu tahun.

Tanaman buah-buahan semusim adalah tanaman sumber vitamin, garam mineral, dan lain-lain yang dikonsumsi dari bagian tanaman yang berupa buah, berumur kurang dari satu tahun, tidak berbentuk pohon/rumpun tetapi menjalar dan berbatang lunak.

8. **Tanaman buah-buahan dan sayuran tahunan**

Tanaman buah-buahan tahunan adalah tanaman sumber vitamin, garam mineral, dan lain-lain yang dikonsumsi dari bagian tanaman yang berupa buah dan merupakan tanaman tahunan.

Tanaman sayuran tahunan adalah tanaman sumber vitamin, garam mineral, dan lain-lain yang dikonsumsi dari bagian tanaman yang berupa daun dan atau buah yang berumur lebih dari satu tahun.

9. Tanaman biofarmaka adalah tanaman yang bermanfaat untuk obat-obatan, kosmetik, dan kesehatan yang dikonsumsi atau digunakan dari bagian-bagian tanaman seperti daun, batang, buah, umbi (rimpang) ataupun akar.

are plants which are the sources of vitamin, mineral salt, etc, consumed from the part of the plant in the form of leaf, flower, fruit, and root with the age of less than one year. Seasonal fruit plants are plants which are the sources of vitamin, mineral salt, etc, consumed from the part of the plant in the form of fruits. These plants are creeps with the age of less than one year.

8. **Annual fruit and vegetable plants**

Annual fruit plants are plants which are the sources of vitamin, contained mineral salt, etc, consumed from the part of plant in the form of fruit and more than one year of age.

Annual vegetable plants are plants which are the sources of vitamin, contained mineral salt, etc, consumed from the part of the plant in the form of vegetable and more than one year of age.

9. **Medicinal plants** are plants which are useful for medicine. It is consumed from part of the plant such as leaf, flower, fruit, tuber, and root.

10. **Tanaman hias** adalah tanaman yang mempunyai nilai keindahan baik bentuk, warna daun, tajuk maupun bunganya, sering digunakan untuk penghias pekarangan dan lain sebagainya.
10. **Ornamental plants** are plants which have a beauty value, either in shape, colour of leaf or crown of flower, and they are often used as a yard decorator.
11. **Luas panen tanaman hortikultura** adalah luas tanaman sayuran, buah-buahan, biofarmaka, dan tanaman hias yang diambil hasilnya/dipanen pada periode pelaporan.
11. **Harvested area of horticulture** is area which vegetable, fruit, medicinal and ornamental plant of crop harvested during the period of report.
12. **Luas panen untuk tanaman sayuran** adalah luas tanaman yang dipanen sekaligus/habis/dibongkar dan luas tanaman yang dipanen berkali-kali (lebih dari satu kali)/belum habis. **Tanaman yang dipanen sekaligus/ habis/dibongkar** adalah tanaman yang sehabis panen langsung dibongkar/dicabut, terdiri dari bawang merah, bawang putih, bawang daun, kentang, kol/kubis, kembang kol, petsai/sawi, wortel, lobak, dan kacang merah. **Tanaman yang dipanen berkali-kali (lebih dari satu kali)/belum habis** adalah tanaman yang pemanenannya lebih dari satu kali dan biasanya dibongkar apabila panen terakhir sudah tidak memadai lagi, terdiri dari: kacang panjang, cabe besar, cabe rawit, jamur, tomat, terung, buncis, ketimun, labu siam, kangkung, bayam,
12. **Harvested area of vegetables** is area of entirely plant harvested/demolished and plant harvested several times/undemolished. **Entirely plants harvested/demolished** are plants usually harvested once and demolished to be substituted by other plants, consisting of: shallots, garlic, leeks, potato, cabbage, cauli flower, mustard green, carrots, chinese radish, and red kidney beans. **Plants harvested several times/undemolished** are plants usually harvested more than once and demolished in the case that the last harvest was economically not profitable. They consist of : yard long beans, chili, small chili, mushroom, tomatoes, egg plant, french beans, cucumber, pumpkin/chajota, swamp cabbage, spinach, melon, watermelon, and blewah .

melon, semangka, dan blewah.

13. **Produksi hortikultura** adalah hasil menurut bentuk produk dari setiap tanaman sayuran, buah-buahan, biofarmaka dan tanaman hias yang diambil berdasarkan luas yang dipanen/tanaman yang menghasilkan pada bulan/triwulan laporan.

13. **Horticulture production** is the standard production quantity form of vegetable, fruit, medicinal and ornamental plant based on harvested area/the number of production plants reported monthly/quarterly.

<https://morotai.kab.bps.go.id>

ULASAN

DESCRIPTION

Indonesia sebagai negara agraris menjadikan pertanian sebagai sektor unggulan dalam penghasil Produk Domestik Bruto (PDB) secara nasional maupun Produk Domesik Regional Bruto (PDRB) secara regional bagi Kabupaten Pulau Morotai. Pembangunan pada sektor pertanian bertujuan untuk meningkatkan pendapatan dan taraf hidup petani, peternak, dan nelayan, serta memperluas kesempatan berusaha, menunjang pembangunan industri dan meningkatkan ekspor.

Indonesia as an agriculture country makes an agriculture as the most important result for Gross Domestic Product (GDP) in this way national, and Gross Domestic Regional Bruto (GDRP) in this way regional for Pulau Morotai Regency. Development in agriculture sector to improvement revenue and improvement living level for farmers, cattlemen, and fishermen, and to expand business opportunities, to support development industry and to improve export.

Tanaman Pangan

Pada tahun 2021 tanaman padi sawah memiliki luas lahan 1.200,Ha luas panen sebesar 749,74 Ha dan produksi sebesar 4.063,37 Ton. Kemudian, untuk komoditi ubi kayu memiliki luas lahan sebesar 521 Ha dengan luas panen sebesar 377 Ha dan produksi sebesar 4.710 Ton.

Crops

In 2021 rice crops has 1,200 Ha land area, 749,74 Ha harvested area and produces 4.063,37 ton. Next, in cassava commodity has 521 Ha land area, 377 Ha harvested area and produces 4.710 Ton.

Hortikultura

Pada tahun 2021 kelompok tanaman sayur-sayuran memiliki luas lahan 439 Ha, luas panen sebesar 74,7 Ha dan produksi sebesar 850,50 Ton.

Horticulture

In 2021, vegetables commodity has 439 Ha land area, 74,7 Ha harvested area and produces 850,50 Ton vegetables

Tanaman Perkebunan

Kabupaten Pulau Morotai memiliki 3 komoditi unggulan, yaitu kelapa, cengkeh, dan pala. Pada tahun 2021,

Plantation Crops

Pulau Morotai Regency has 3 leading commodity consist of coconut, clove, and nutmeg. In 2021, coconut has 13.300 Ha

tanaman kelapa memiliki luas area 13.300 Ha dan produksi sebesar 9.314 Ton, cengkeh memiliki luas area sebesar 3.856 dan produksi sebesar 109Ton, pala memiliki luas area sebesar 6.268 Ha dan produksi sebesar 102 Ton.

land area and produces 9.314 Ton, clove has 3.856 Ha land area and produce 109 Ton, nutmeg has 6.268 Ha land area and produces 102 Ton.

Peternakan

Terdapat empat jenis ternak di Kabupaten Pulau Morotai yang terdiri dari sapi, kambing, babi, dan unggas. Jumlah populasi masing-masing jenis ternak pada tahun 2021 secara berurutan sebanyak 9.085 ekor sapi, 10.671 ekor kambing, 3.592 ekor babi, dan 25.243 ekor ayam buras.

Livestock

There are four kinds of livestock in Pulau Morotai Regency consist of cow, goat, pig, and poultry. The number of population of each species of livestock in 2021 in sequence as many as 9.085 cows, 10.671 goats, 3.592 pigs, 25,243 poultries.

Perikanan

Hasil produksi perikanan laut pada tahun 2021 sebesar 4.716 Ton. Alat tangkap ikan yang paling banyak digunakan yaitu hand line dengan jumlah sebesar 2.361 buah. Sedangkan, jenis ikan yang paling banyak ditangkap adalah ikan tuna sebanyak 2.612 ton.

Fishery

Sea fishery production in 2021 is 4.716 ton. The majority of fishing gear is hand line with total of 2.361 hand lines. Meanwhile, the majority of fish production is from Tuna with total of 2.612 ton.

Kehutanan

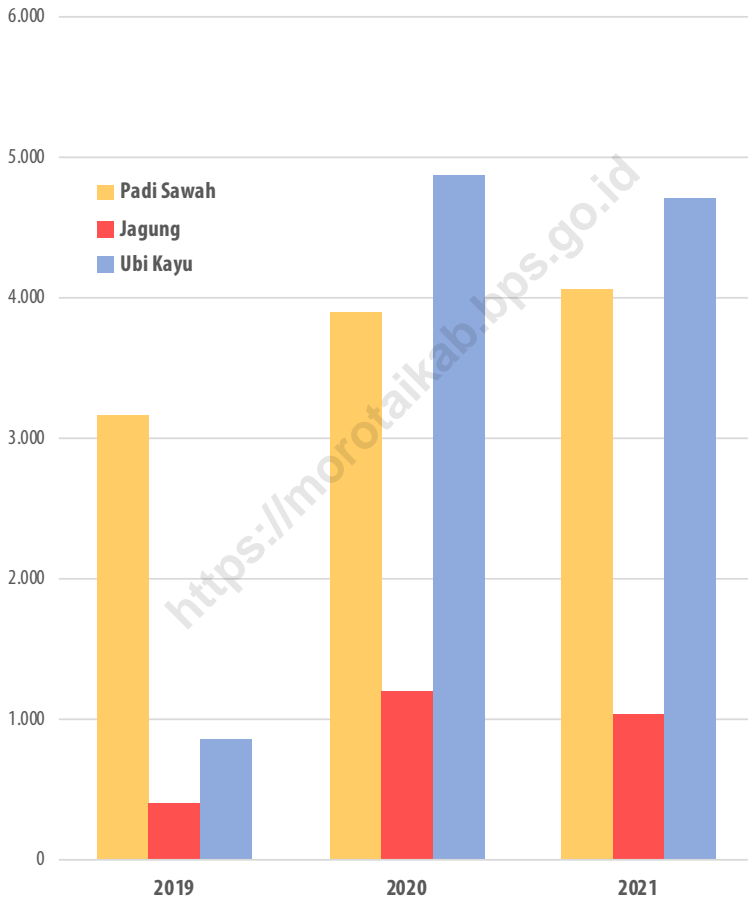
Pada tahun 2018 di Kabupaten Pulau Morotai tercatat luas area untuk hutan lindung sebesar 93.346,79 Ha. Hutan produksi terbatas sebesar 56.467,50 Ha, hutan produksi terbatas sebesar 56.467,50 Ha, hutan produksi konservasi sebesar 42.802,87 Ha, dan areal penggunaan lain sebesar 42.118,57 Ha.

Forestry

In 2018, Pulau Morotai Regency counted 93,346.79 Ha of protected forest, 56,467.50 Ha of limited production forest, 42,802.87 Ha of fixed conservation production forest, and 42,118.57 Ha of other used area.

Gambar 5.1
Figures

**Produksi Padi Sawah, Jagung, dan Ubi Kayu (Ton),
2019-2021**
Production of Rice, Corn, and Casava (Tons), 2019-2021



Sumber/Source : Dinas Pertanian Kabupaten Pulau Morotai/Agriculture Department of Pulau Morotai Regency

5.1 HORTIKULTURA

HORTICULTURE

Tabel 5.1.1 **Luas Panen Tanaman Sayuran Menurut Kecamatan dan Jenis Tanaman di Kabupaten Pulau Morotai (ha), 2019 dan 2020**
Table 5.1.1 **Harvested Area of Vegetables by Subdistrict and Kind of Plant in Pulau Morotai Regency (ha), 2019 and 2020**

Kecamatan Subdistrict	Bawang Merah/Shallot		Bayam/Spinach	
	2019	2020	2019	2020 ^x
(1)	(2)	(3)	(4)	(5)
1. Morotai Selatan	9	16	7	10
2. Morotai Timur	3	3	-	1
3. Morotai Selatan Barat	2	5	-	3
4. Morotai Utara	1	3	-	2
5. Morotai Jaya	1	3	-	2
6. Pulau Rao	-	-	-	-
Pulau Morotai	16	28	7	17

Lanjutan Tabel/Continued Table 5.1.1

Kecamatan Subdistrict	Cabai Besar/Big Chilli		Cabai Rawit/Cayenne Pepper	
	2019	2020*	2019	2020*
(1)	(6)	(7)	(8)	(9)
1. Morotai Selatan	14	11	10	12
2. Morotai Timur	4	10	2	9
3. Morotai Selatan Barat	2	2	2	3
4. Morotai Utara	2	5	2	3
5. Morotai Jaya	2	3	1	3
6. Pulau Rao	...	-	...	-
Pulau Morotai	24	30	17	29

Lanjutan Tabel/*Continued Table* 5.1.1

Kecamatan Subdistrict	Kacang Panjang/ Long Beans		Kangkung/ Water Spinach		Kembang Kol/ Cauliflower	
	2019	2020 ^a	2019	2020 ^a	2019	2020 ^a
(1)	(10)	(11)	(12)	(13)	(14)	(15)
1. Morotai Selatan	7	6	7	12	-	1
2. Morotai Timur	2	2	-	3	-	1
3. Morotai Selatan Barat	3	2	-	2	-	-
4. Morotai Utara	1	3	-	3	-	-
5. Morotai Jaya	1	3	-	3	-	-
6. Pulau Rao	...	-	-	-	-	-
Pulau Morotai	14	16	7	22	-	2

Lanjutan Tabel/Continued Table 5.1.1

Kecamatan Subdistrict	Ketimun/ Cucumbers		Petai/Sawi Mustard Green		Terung/ Eggplant	
	2019	2020 ^x	2019	2020 ^x	2019	2020 ^x
(1)	(10)	(11)	(12)	(13)	(14)	(15)
1. Morotai Selatan	6	2	-	9	6	4
2. Morotai Timur	2	2	-	2	2	3
3. Morotai Selatan Barat	1	2	-	3	2	1
4. Morotai Utara	1	2	-	2	1	3
5. Morotai Jaya	1	3	-	2	-	4
6. Pulau Rao	...	-	-	-	-	-
Pulau Morotai	11	11	-	17	11	14

Lanjutan Tabel/*Continued Table* 5.1.1

Kecamatan <i>Subdistrict</i>	Tomat/ <i>Tomato</i>	
	2019	2020 ^a
(1)	(10)	(11)
1. Morotai Selatan	12	13
2. Morotai Timur	6	13
3. Morotai Selatan Barat	7	3
4. Morotai Utara	1	5
5. Morotai Jaya	3	4
6. Pulau Rao	-	-
Pulau Morotai	29	37

Sumber/*Source*: BPS Provinsi Maluku Utara, Statistik Pertanian Hortikultura SPH-SBS/*BPS-Statistics Indonesia, Agricultural Statistic for Horticulture SPH-SBS*

Tabel
Table 5.1.2

Produksi Tanaman Sayuran Menurut Kecamatan dan Jenis Tanaman di Kabupaten Pulau Morotai (ton), 2019 dan 2020
Production of Vegetables by Subdistrict and Kind of Plant in Pulau Morotai Regency (ton), 2019 dan 2020

Kecamatan Subdistrict	Bawang Merah/Shallot		Bayam/Spinach	
	2019	2020*	2019	2020*
(1)	(2)	(3)	(4)	(5)
1. Morotai Selatan	540	930	108	104
2. Morotai Timur	180	150	-	9
3. Morotai Selatan Barat	120	270	-	27
4. Morotai Utara	60	150	-	14
5. Morotai Jaya	60	180	-	18
6. Pulau Rao	-	-	-	-
Pulau Morotai	960	1.680	108	171

Lanjutan Tabel/*Continued Table* 5.1.2

Kecamatan Subdistrict	Cabai Besar/ <i>Big Chili</i>		Cabai Rawit/ <i>Cayenne Pepper</i>	
	2019	2020*	2019	2020*
(1)	(6)	(7)	(8)	(9)
1. Morotai Selatan	1.950	1.050	700	575
2. Morotai Timur	700	950	250	413
3. Morotai Selatan Barat	400	325	225	213
4. Morotai Utara	400	420	100	-
5. Morotai Jaya	250	350	125	145
6. Pulau Rao	-	-	-	125
Pulau Morotai	3.700	3.095	1.400	1.470

Lanjutan Tabel/Continued Table 5.1.2

Kecamatan Subdistrict	Kacang Panjang/ Long Beans		Kangkung/ Water Spinach		Kembang Kol/ Cauliflower	
	2019	2020*	2019	2020*	2019	2020*
(1)	(10)	(11)	(12)	(13)	(14)	(15)
1. Morotai Selatan	1.125	540	384	406	-	5
2. Morotai Timur	360	158	-	69	-	5
3. Morotai Selatan Barat	450	293	-	64	-	-
4. Morotai Utara	225	180	-	80	-	-
5. Morotai Jaya	135	315	-	96	-	-
6. Pulau Rao	-	-	-	-	-	-
Pulau Morotai	2.295	1.485	384	715	-	10

Lanjutan Tabel/*Continued Table* 5.1.2

Kecamatan Subdistrict	Ketimun/ Cucumbers		Petai/Sawi Mustard Green		Terung/ Eggplant	
	2019	2020 ^x	2019	2020 ^x	2019	2020 ^x
(1)	(10)	(11)	(12)	(13)	(14)	(15)
1. Morotai Selatan	730	120	-	81	990	270
2. Morotai Timur	240	180	-	15	270	225
3. Morotai Selatan Barat	80	200	-	25	270	113
4. Morotai Utara	160	160	-	15	180	270
5. Morotai Jaya	80	200	-	20	-	293
6. Pulau Rao	-	-	-	-	-	-
Pulau Morotai	1.290	860	-	156	1.710	1.170

Lanjutan Tabel/Continued Table 5.1.2

Kecamatan Subdistrict	Tomat/ Tomato	
	2019	2020 ^x
(1)	(10)	(11)
1. Morotai Selatan	3.225	1.733
2. Morotai Timur	1.500	1.950
3. Morotai Selatan Barat	1.875	863
4. Morotai Utara	450	735
5. Morotai Jaya	600	563
6. Pulau Rao	-	-
Pulau Morotai	7.650	5.843

Sumber/Source: BPS Provinsi Maluku Utara, Statistik Pertanian Hortikultura SPH-SBS/BPS-Statistics Indonesia, Agricultural Statistic for Horticulture SPH-SBS

Tabel
Table 5.1.3

Luas Panen Tanaman Sayuran dan Buah-buahan Semusim Menurut Jenis Tanaman di Kabupaten Pulau Morotai (ha), 2017–2020
Harvested Area of Seasonal Vegetables and Fruits by Kind of Plant in Pulau Morotai Regency (ha), 2017–2020

Jenis Tanaman Kind of Plants	2017	2018	2019	2020
(1)	(2)	(3)	(4)	(5)
Petsai/Sawi/ Chinese Cabbage/Mustard Green	2	...	-	17
Terung/Eggplant	76	...	11	14
Ketimun/Cucumber	12	...	11	11
Kangkung/Water Spinach	61	...	7	22
Kacang Panjang/Long Beans	43	...	14	16
Bayam/Spinach	2	...	7	17
Tomat/Tomato	56	...	29	37
Cabai Rawit/Cayenne Pepper	39	...	17	29
Cabai Besar/Big chili	43	...	24	30
Bawang Merah/Shallots	4	...	16	28
Kembang Kol/Cauliflowers	-	1

Sumber/Source: BPS Provinsi Maluku Utara, Statistik Pertanian Hortikultura SPH-SBS/BPS-Statistics Indonesia, Agricultural Statistic for Horticulture SPH-SBS

Tabel
Table 5.1.4

Produksi Tanaman Sayuran dan Buah-buahan Semusim Menurut Jenis Tanaman di Kabupaten Pulau Morotai (kuintal), 2017–2020
Production of Seasonal Vegetables and Fruits by Kind of Plant in Pulau Morotai Regency (quintal), 2017–2020

Jenis Tanaman Kind of Plants	2017	2018	2019	2020
(1)	(2)	(3)	(4)	(5)
Bawang Merah/Shallots	600,00	1.680
Bayam/Spinach	300,00	...	110,00	171
Cabai Besar/Big chili	8.000,00	...	3.700,00	3.095
Cabai Rawit/Cayenne Pepper	6.800,00	...	1.400,00	1.470
Kacang Panjang/Long Beans	6.500,00	...	2.300,00	1.485
Kangkung/Water Spinach	11.462,00	...	380,00	715
Ketimun/Cucumber	2.000,00	...	1.290,00	850
Kembang Kol/Cauliflowers	10
Petsai/Sawi/ Chinese Cabbage/Mustard Green	200	156
Terung/Eggplant	13.200,00	...	1.710,00	1.170
Tomat/Tomato	6.800,00	...	7.650,00	5.843
Tomat	614,40	680,00	...	765,00

Sumber/Source: BPS Provinsi Maluku Utara, Statistik Pertanian Hortikultura SPH-SBS/BPS-Statistics Indonesia, Agricultural Statistic for Horticulture SPH-SBS

Tabel
Table 5.1.5**Produksi Buah-buahan Menurut Kecamatan dan Jenis Tanaman di Kabupaten Pulau Morotai (ton), 2020 and 2021**
Production of Fruits by Subdistrict and Kind of Plant in Pulau Morotai Regency (ton), 2020 and 2021

Kecamatan Subdistrict	Mangga/Mango		Durian/Durian	
	2020	2021	2020	2021
(1)	(2)	(3)	(4)	(5)
1. Morotai Selatan
2. Morotai Timur
3. Morotai Selatan Barat
4. Morotai Utara
5. Morotai Jaya
6. Pulau Rao
Pulau Morotai

Lanjutan Tabel/*Continued Table 5.1.5*

Kecamatan Subdistrict	Jeruk/Orange		Pisang/Banana	
	2020	2021	2020	2021
(1)	(6)	(7)	(8)	(9)
1. Morotai Selatan
2. Morotai Timur
3. Morotai Selatan Barat
4. Morotai Utara
5. Morotai Jaya
6. Pulau Rao
Pulau Morotai

Lanjutan Tabel/*Continued Table* 5.1.5

Kecamatan <i>Subdistrict</i>	Pepaya/ <i>Papaya</i>		Rambutan/ <i>Rambutan</i>	
	2020	2021	2020	2021
(1)	(10)	(11)	(12)	(13)
1. Morotai Selatan
2. Morotai Timur
3. Morotai Selatan Barat
4. Morotai Utara
5. Morotai Jaya
6. Pulau Rao
Pulau Morotai

Lanjutan Tabel/*Continued Table* 5.1.5

Kecamatan Subdistrict	Nenas/Pineapple		Nangka/Jackfruit	
	2020	2021	2020	2021
(1)	(6)	(7)	(8)	(9)
1. Morotai Selatan
2. Morotai Timur
3. Morotai Selatan Barat
4. Morotai Utara
5. Morotai Jaya
6. Pulau Rao
Pulau Morotai

Lanjutan Tabel/*Continued Table* 5.1.5

Kecamatan <i>Subdistrict</i>	Duku/Langsar		Alpukat/Avocado	
	2020	2021	2020	2021
(1)	(10)	(11)	(12)	(13)
1. Morotai Selatan
2. Morotai Timur
3. Morotai Selatan Barat
4. Morotai Utara
5. Morotai Jaya
6. Pulau Rao
Pulau Morotai

Sumber/*Source*: BPS Provinsi Maluku Utara, Statistik Pertanian Hortikultura SPH-BST/BPS-Statistics Indonesia, *Agricultural Statistic for Horticulture SPH-BST*

Tabel
Table 5.1.6

Produksi Buah–Buahan dan Sayuran Tahunan Menurut Jenis Tanaman (ton) di Kabupaten Pulau Morotai 2018–2021

Production of Annual Fruits and Vegetables by Kind of Plant in Pulau Morotai Regency (ton), 2018–2021

Jenis Tanaman Kind of Plants	2018	2019	2020	2021
(1)	(2)	(3)	(4)	(5)
Rambutan/Rambutan	8,30
Pisang/Banana	58,10
Pepaya/Papaya	14,10
Nenas/Pineapple	3,00
Nangka/Jackfruit	32,00
Duku/Langsar	44,90
Mangga/Mango	60,10
Jeruk/Orange	2,00
Jambu Air/Rose Apple
Durian/Durian	95,50
Belimbing/Starfruit
Alpukat/Avocado
Salak/SnakeFruit
Sukun/Breadfruit

Sumber/Source: BPS Provinsi Maluku Utara, Statistik Pertanian Hortikultura SPH-BST/BPS-Statistics Indonesia, Agricultural Statistic for Horticulture SPH-BST

Tabel
Table 5.1.7

Luas Tanam, Luas Panen Produksi, dan Produktivitas Sayur-sayuran Menurut Kecamatan di Kabupaten Pulau Morotai, 2019-2021
Planting Area, Area Harvested, Production and Productivity of Wet Land Vegetables by Subdistrict in Pulau Morotai Regency, 2019-2021

Kecamatan Subdistrict	Luas Lahan (Ha) Area Land (Ha)	Luas Panen (Ha) Area Harvested (Ha)	Produksi (Ton) Production (Ton)	Produktivitas (Ton/Ha) Productivity (Ton/Ha)	
(1)	(2)	(3)	(4)	(5)	
1. Morotai Selatan	101	34,5	401,60	11,64	
2. Morotai Timur	69	9,5	99,30	10,45	
3. Morotai Selatan Barat	59	5,5	58,10	10,56	
4. Morotai Utara	94	11,5	141,50	12,30	
5. Morotai Jaya	88	8,5	94,80	11,15	
6. Pulau Rao	28	5,2	55,20	10,62	
	2021	439	74,7	850,50	11,39
Jumlah/Total	2020	439	63,0	703,20	11,16
	2019	439	12,0	106,00	8,50

Sumber/Source : Dinas Pertanian Kabupaten Pulau Morotai/Agriculture Department of Pulau Morotai Regency

**5.2 PERKEBUNAN
ESTATE CROPS**

Tabel 5.2.1 Luas Areal Tanaman Perkebunan Menurut Kecamatan dan Jenis Tanaman di Kabupaten Pulau Morotai (ha), 2020 dan 2021
Planted Area of Estate Crops by Subdistrict and Type of Crops in in Pulau Morotai Regency (ha), 2020 dan 2021

Kecamatan Subdistrict	Aren/Sugar Palm		Kelapa/Coconut	
	2020	2021	2020	2021
(1)	(2)	(3)	(4)	(5)
1. Morotai Selatan	2.032	2.158
2. Morotai Timur	2.019	2.093
3. Morotai Selatan Barat	2.290	3.227
4. Morotai Utara	2.499	2.549
5. Morotai Jaya	2.275	2.304
6. Pulau Rao	1.785	969
Pulau Morotai	12.900	13.300

Lanjutan Tabel/*Continued Table 5.2.1*

Kecamatan Subdistrict	Pala/Nutmeg		Cengkeh/Clove	
	2020	2021	2020	2021
(1)	(6)	(7)	(8)	(9)
1. Morotai Selatan	880	1.085	607	607
2. Morotai Timur	797	952	603	603
3. Morotai Selatan Barat	1.196	1.376	904	904
4. Morotai Utara	1.060	1.240	746	746
5. Morotai Jaya	877	1.216	681	681
6. Pulau Rao	399	399	315	315
Pulau Morotai	5.209	6268	3.856	3.856

Lanjutan Tabel/*Continued Table 5.2.1*

Kecamatan Subdistrict	Kakao/Cocoa	
	2020	2021
(1)	(10)	(11)
1. Morotai Selatan
2. Morotai Timur
3. Morotai Selatan Barat
4. Morotai Utara
5. Morotai Jaya
6. Pulau Rao
Pulau Morotai

Tabel
Table 5.2.2

Produksi Perkebunan Menurut Kecamatan dan Jenis Tanaman di Kabupaten Pulau Morotai (ton), 2020 dan 2021
Production of Estate by Subdistrict and Type of Crops in Pulau Morotai Regency (ton), 2020 and 2021

Kecamatan Subdistrict	Aren/Sugar Palm		Kelapa/Coconut	
	2020	2021	2020	2021
(1)	(2)	(3)	(4)	(5)
1. Morotai Selatan	1.298	1.820
2. Morotai Timur	1.276	1.703
3. Morotai Selatan Barat	1.406	1.813
4. Morotai Utara	1.534	1.760
5. Morotai Jaya	1.652	1.717
6. Pulau Rao	1.476	501
Pulau Morotai	8.642	9.314

Lanjutan Tabel/*Continued Table* 5.2.2

Kecamatan Subdistrict	Pala/Nutmeg		Cengkeh/Clove	
	2020	2021	2020	2021
(1)	(6)	(7)	(8)	(9)
1. Morotai Selatan	8,53	16	8,95	17
2. Morotai Timur	7,94	15	8,95	17
3. Morotai Selatan Barat	13,07	24	13,42	26
4. Morotai Utara	10,93	20	11,04	21
5. Morotai Jaya	10,03	19	10,11	19
6. Pulau Rao	4,49	8	4,53	9
Pulau Morotai	55,00	102	57,00	109

Lanjutan Tabel/*Continued Table* 5.2.2

Kecamatan <i>Subdistrict</i>	Kakao/ <i>Cocoa</i>	
	2020	2021
(1)	(10)	(11)
1. Morotai Selatan
2. Morotai Timur
3. Morotai Selatan Barat
4. Morotai Utara
5. Morotai Jaya
6. Pulau Rao
Pulau Morotai

**5.3 TANAMAN PANGAN
FOOD CROPS**

Tabel 5.3.1 Luas Lahan, Luas Panen Produksi, dan Produktivitas Padi Sawah Menurut Kecamatan di Kabupaten Pulau Morotai, 2019-2021
Area Land, Area Harvested, Production and Productivity of Wet Land Rice Plant by Subdistrict in Pulau Morotai Regency, 2019-2021

Kecamatan Subdistrict	Luas Lahan (Ha) Area Land (Ha)	Luas Panen (Ha) Area Harvested (Ha)	Produksi (Ton) Production (Ton)	Produktivitas (Ton/Ha) Productivity (Ton/Ha)
(1)	(2)	(3)	(4)	(5)
1. Morotai Selatan	509,00	462,63	2.798,56	6,05
2. Morotai Timur	144,00	9,50	42,75	4,50
3. Morotai Selatan Barat	256,00	255,06	1.127,35	4,42
4. Morotai Utara	291,00	22,55	94,71	4,20
5. Morotai Jaya	-	-	-	-
6. Pulau Rao	-	-	-	-
Jumlah/Total	2021 1200	749,74	4.063,37	4,79
	2020 1200	695,07	3.903,86	4,92
	2019 1200	571,00	3162,70	4,20

Sumber/Source : Dinas Pertanian Kabupaten Pulau Morotai/Agriculture Department of Pulau Morotai Regency

Tabel
Table 5.3.2

Luas Tanam, Luas Panen Produksi, dan Produktivitas Jagung Menurut Kecamatan di Kabupaten Pulau Morotai, 2019-2021
Planting Area, Area Harvested, Production and Productivity of Wet Land Corn by Subdistrict in Pulau Morotai Regency, 2019-2021

Kecamatan Subdistrict	Luas Lahan (Ha) Area Land (Ha)	Luas Panen (Ha) Area Harvested (Ha)	Produksi (Ton) Production (Ton)	Produktivitas (Ton/Ha) Productivity (Ton/Ha)	
(1)	(2)	(3)	(4)	(5)	
1. Morotai Selatan	1.396	124,5	512,00	4,1	
2. Morotai Timur	949	11,0	35,20	3,2	
3. Morotai Selatan Barat	251	42,5	165,60	3,9	
4. Morotai Utara	904	23,0	87,50	3,8	
5. Morotai Jaya	877	54,0	195,00	3,6	
6. Pulau Rao	170	10,7	36,00	3,4	
2021	4.547	265,7	1.031	3,7	
Jumlah/Total	2020	4.547	310	1.196,46	3,8
	2019	4.547	115	402,50	3,5

Sumber/Source : Dinas Pertanian Kabupaten Pulau Morotai/Agriculture Department of Pulau Morotai Regency

Tabel
Table 5.3.3

Luas Tanam, Luas Panen Produksi, dan Produktivitas Ubi Kayu Menurut Kecamatan di Kabupaten Pulau Morotai, 2019-2021
Planting Area, Area Harvested, Production and Productivity of Wet Land Cassava by Subdistrict in Pulau Morotai Regency, 2019-2021

Kecamatan Subdistrict	Luas Lahan (Ha) Area Land (Ha)	Luas Panen (Ha) Area Harvested (Ha)	Produksi (Ton) Production (Ton)	Produktivitas (Ton/Ha) Productivity (Ton/Ha)	
(1)	(2)	(3)	(4)	(5)	
1. Morotai Selatan	121	126,0	1.605,7	12,7	
2. Morotai Timur	75	38,0	488,0	12,8	
3. Morotai Selatan Barat	66	61,0	753,0	12,3	
4. Morotai Utara	107	70,0	826,0	11,8	
5. Morotai Jaya	118	69,0	859,0	12,4	
6. Pulau Rao	34	12,5	161,0	12,9	
	2021	521	377	4.710,0	12,5
Jumlah/Total	2020	521	390	4.857,5	12,5
	2019	521	71	859,1	12,1

Sumber/Source : Dinas Pertanian Kabupaten Pulau Morotai/Agriculture Department of Pulau Morotai Regency

Tabel
Table 5.3.4**Luas Tanam, Luas Panen Produksi, dan Produktivitas Ubi Jalar Menurut Kecamatan di Kabupaten Pulau Morotai, 2019-2021**
Planting Area, Area Harvested, Production and Productivity of Wet Land Sweet Potatoes by Subdistrict in Pulau Morotai Regency, 2019-2021

Kecamatan Subdistrict	Luas Lahan (Ha) <i>Area Land (Ha)</i>	Luas Panen (Ha) <i>Area Harvested (Ha)</i>	Produksi (Ton) <i>Production (Ton)</i>	Produktivitas (Ton/Ha) <i>Productivity (Ton/Ha)</i>	
(1)	(2)	(3)	(4)	(5)	
1. Morotai Selatan	56,00	12,50	116,50	9,32	
2. Morotai Timur	33,00	4,80	45,00	9,38	
3. Morotai Selatan Barat	38,00	5,60	50,60	9,04	
4. Morotai Utara	44,00	7,20	68,50	9,51	
5. Morotai Jaya	57,00	9,50	93,00	9,79	
6. Pulau Rao	23,00	4,20	39,90	9,50	
	2021	251,00	43,80	413,50	9,42
Jumlah/Total	2020	251,00	40,80	389,10	9,55
	2019	251,00	15,00	130,50	8,70

Sumber/Source : Dinas Pertanian Kabupaten Pulau Morotai/Agriculture Department of Pulau Morotai Regenc

Tabel
Table 5.3.5

Potensi Lahan Sawah Menurut Kecamatan di Kabupaten Pulau Morotai (Ha), 2019-2021
Potention of Wetland by Subdistrict in Pulau Morotai Regency (Ha), 2019-2021

Kecamatan Subdistrict	Lahan Sawah Wetland		
	Lahan Potensial Potential Area	Lahan Diusahakan Working Area	Lahan Akan Dikembangkan Future Area
(1)	(2)	(3)	(4)
1. Morotai Selatan	15.700	5.000	2.500
2. Morotai Timur	10.700	2.000	1.000
3. Morotai Selatan Barat	17.000	3.000	1.500
4. Morotai Utara	19.000	1.500	1.000
5. Morotai Jaya	8.000	1.000	1.000
6. Pulau Rao	-	-	-
Jumlah/Total	2021	70.400	12.500
	2020	70.400	12.500
	2019	70.400	12.500

Sumber/Source : Dinas Pertanian Kabupaten Pulau Morotai/Agriculture Department of Pulau Morotai Regency

Tabel 5.3.6 Potensi Lahan Tadah Hujan Menurut Kecamatan di Kabupaten Pulau Morotai (Ha), 2019-2021
Table 5.3.6 *Potention of Rainland by Subdistrict in Pulau Morotai Regency (Ha), 2019-2021*

Kecamatan Subdistrict	Lahan Tadah Hujan Rainland		
	Lahan Potensial Potential Area	Lahan Diusahakan Working Area	Lahan Akan Dikembangkan Future Area
(1)	(2)	(3)	(4)
1. Morotai Selatan	2.000	200	200
2. Morotai Timur	1.000	140	140
3. Morotai Selatan Barat	1.000	150	150
4. Morotai Utara	1.000	445	445
5. Morotai Jaya	1.000	100	100
6. Pulau Rao	-	-	-
Jumlah/Total	2021	6.000	1.035
	2020	6.000	1.035
	2019	6.000	1.035

Sumber/Source : Dinas Pertanian Kabupaten Pulau Morotai/Agriculture Department of Pulau Morotai Regency

**5.4 PETERNAKAN
LIVESTOCK**

Tabel 5.4.1 Jumlah Pematongan Ternak/Unggas Menurut Jenis di Kabupaten Pulau Morotai (Ekor), 2019-2021
Livestock Slaughtered by Kind and Subdistrict in Pulau Morotai Regency (Heads), 2019-2021

Kecamatan Subdistrict	Sapi Cow	Kambing Goat	Babi Pig	Unggas Poultry
(1)	(2)	(3)	(4)	(5)
1. Morotai Selatan
2. Morotai Timur
3. Morotai Selatan Barat
4. Morotai Utara
5. Morotai Jaya
6. Pulau Rao
	2021
Jumlah/Total	2020
	2019

Sumber/Source : Dinas Pertanian Kabupaten Pulau Morotai/Agriculture Department of Pulau Morotai Regency

Tabel
Table 5.4.2**Jumlah Produksi Daging Ternak/Unggas Menurut Jenis dan Kecamatan di Kabupaten Pulau Morotai, 2019-2021**
Production of Meat by Kind and Subdistrict in Pulau Morotai Regency, 2019-2021

Kecamatan Subdistrict	Sapi Cow	Kambing Goat	Babi Pig	Unggas Poultry	
(1)	(2)	(3)	(4)	(5)	
1. Morotai Selatan	28476	1250	2040	3534.05	
2. Morotai Timur	10710	480	1500	1081.58	
3. Morotai Selatan Barat	6930	370	2720	558.43	
4. Morotai Utara	8568	410	1540	1019.09	
5. Morotai Jaya	5796	180	1460	926.35	
6. Pulau Rao	1890	30	2320	235.87	
	2021	62370	2720	11580	7357.37
Jumlah/Total	2020	64386	2670	11320	7266
	2019	42927	1725	7320	8651

Sumber/Source : Dinas Pertanian Kabupaten Pulau Morotai/Agriculture Department of Pulau Morotai Regency

Tabel 5.4.3 **Populasi Unggas Menurut Jenis dan Kecamatan di Kabupaten Pulau Morotai (ekor), 2019-2021**
Population of Poultry by Kind and Subdistrict in Pulau Morotai Regency (Heads), 2019-2021

Kecamatan Subdistrict	Ayam Ras Petelur Layer	Itik Duck	Ayam Buras Village Hen
(1)	(2)	(3)	(4)
1. Morotai Selatan	8731	1757	5116
2. Morotai Timur	4469	1054	0
3. Morotai Selatan Barat	3082	822	0
4. Morotai Utara	4102	732	0
5. Morotai Jaya	3533	685	0
6. Pulau Rao	1326	27	0
	2021	25243	3320
Jumlah/Total	2020	24549	3331
	2019	25050	5409
			0

Sumber/Source : Dinas Pertanian Kabupaten Pulau Morotai/Agriculture Department of Pulau Morotai Regency

Tabel 5.4.4 Populasi Ternak Menurut Jenis dan Kecamatan di Kabupaten Pulau Morotai (Ekor), 2019-2021
Table Population of Livestock by Kind and Subdistrict in Pulau Morotai Regency (Heads), 2019-2021

Kecamatan Subdistrict	Sapi Cow	Kerbau Buffalo	Kambing Goat	Babi Pig	Kuda Horse
(1)	(2)	(3)	(4)	(5)	
1. Morotai Selatan	3916	-	3955	325	-
2. Morotai Timur	2007	-	2276	716	-
3. Morotai Selatan Barat	1755	-	2546	1033	-
4. Morotai Utara	814	-	927	560	-
5. Morotai Jaya	550	-	903	617	-
6. Pulau Rao	43	-	64	495	-
2021	9085	-	10671	3592	-
Jumlah/Total	2020	9113	-	10657	5773
	2019	9261	-	10903	8061

Sumber/Source : Dinas Pertanian Kabupaten Pulau Morotai/Agriculture Department of Pulau Morotai Regency

Tabel 5.4.5 **Rata-Rata Harga Ternak dan Unggas Menurut Jenis di Kabupaten Pulau Morotai (Rupiah), 2021-2019**
Table **Average Livestock and Fowl Prices by Kind in Pulau Morotai Regency (Rupiah), 2021-2019**

Jenis Ternak <i>Kind of Livestock</i>	2019	2020	2021
(1)	(4)	(3)	(2)
Sapi / Cow	7.500.000	8.000.000	...
Kuda / Horse	-	-	...
Kambing / Goat	1.200.000	1.500.000	...
Babi / Pig	800.000	850.000	...
Unggas Ras / Layer	35.000	40.000	...
Unggas Buras / Village Hen	120.000	150.000	...

Sumber/Source : Dinas Pertanian Kabupaten Pulau Morotai/Agriculture Department of Pulau Morotai Regency

5.5 PERIKANAN FISHERY

Tabel 5.5.1 Perkembangan Hasil Produksi Perikanan Laut Dirinci Menurut Kecamatan di Kabupaten Pulau Morotai, 2019-2021
Trend of Sea Fishing Production by Subdistrict in Pulau Morotai Regency, 2019-2021

Kecamatan Subdistrict	Hasil Perikanan (Ton) Fishing Production (Ton)		
	2019	2020	2021
(1)	(2)	(3)	(4)
1. Morotai Selatan	1.109	1.191,4	1.372,5
2. Morotai Timur	1.230	1.321,4	1.522,2
3. Morotai Selatan Barat	696	747,3	860,9
4. Morotai Utara	131	140,4	162,2
5. Morotai Jaya	413	443,4	510,7
6. Pulau Rao	232	249,7	287,7
Jumlah/Total	3.811	4.094	4.716

Sumber/Source : Dinas Kelautan dan Perikanan Kabupaten Pulau Morotai/Oceanic and Fisheries Service of Pulau Morotai Regency

Tabel
Table 5.5.2

Jumlah Kapal Penangkap Ikan Jenis Kapal Tanpa Motor (PTM) Berdasarkan Kecamatan di Kabupaten Pulau Morotai, 2019-2021
Number of Fieldman Type of Non Powered Ship by Subdistrict in Pulau Morotai Regency, 2019-2021

Kecamatan Subdistrict	Kapal Tanpa Motor (PTM) Non Powered Ship		
	2019	2020	2021
(1)	(2)	(3)	(4)
1. Morotai Selatan	30	23	20
2. Morotai Timur	50	41	38
3. Morotai Selatan Barat	148	145	140
4. Morotai Utara	128	126	120
5. Morotai Jaya	91	89	85
6. Pulau Rao	77	75	72
Jumlah/Total	524	499	475

Sumber/Source : Dinas Kelautan dan Perikanan Kabupaten Pulau Morotai/Oceanic and Fisheries Service of Pulau Morotai Regency

Tabel
Table 5.5.3

Jumlah Kapal Penangkap Ikan Jenis Kapal Motor Tempel Berdasarkan Kecamatan di Kabupaten Pulau Morotai, 2019-2021

Number of Fieldman Type of Out Board Motor Ship by Subdistrict in Pulau Morotai Regency, 2019-2021

Kecamatan Subdistrict	Kapal Motor Tempel (< 5 GT) Out Board Motor Ship		
	2019	2020	2021
(1)	(2)	(3)	(4)
1. Morotai Selatan	189	211	218
2. Morotai Timur	198	210	213
3. Morotai Selatan Barat	107	115	118
4. Morotai Utara	56	57	61
5. Morotai Jaya	115	117	117
6. Pulau Rao	72	74	75
Jumlah/Total	737	784	802

Sumber/Source : Dinas Kelautan dan Perikanan Kabupaten Pulau Morotai/Oceanic and Fisheries Service of Pulau Morotai Regency

Tabel
Table 5.5.4

Jumlah Kapal Penangkap Ikan Jenis Kapal Motor Berdasarkan Kecamatan di Kabupaten Pulau Morotai, 2019-2021
Number of Fieldman Type of In Board Motor Ship by Subdistrict in Pulau Morotai Regency, 2019-2021

Kecamatan Subdistrict	Kapal Motor (> 5 GT) In Board Motor Ship		
	2019	2020	2021
(1)	(2)	(3)	(4)
1. Morotai Selatan	6	6	6
2. Morotai Timur	0	0	0
3. Morotai Selatan Barat	0	0	0
4. Morotai Utara	0	0	0
5. Morotai Jaya	3	13	13
6. Pulau Rao	2	7	7
Jumlah/Total	11	26	26

Sumber/Source : Dinas Kelautan dan Perikanan Kabupaten Pulau Morotai/Oceanic and Fisheries Service of Pulau Morotai Regency

Tabel 5.5.5 Jumlah Alat Tangkap Menurut Kecamatan dan Jenis di Kabupaten Pulau Morotai, 2021
Number of Fishing Gear by Subdistrict and Kind in Pulau Morotai Regency, 2021

Jenis Alat Tangkap <i>Kind of Fishing Gear</i>	Morotai Selatan	Morotai Timur	Morotai Selatan Barat	Morotai Utara	Morotai Jaya	Pulau Rao
(1)	(2)	(3)	(4)	(5)	(6)	
Pole & Line	160	0	50	0	0	0
Purse Seine	3	6	9	16	0	2
Beach Seine	0	0	0	0	0	0
Gill Net	62	44	60	58	46	21
Bagan	3	0	6	0	0	0
Hand Line	687	616	311	353	259	135
Muroami	0	0	0	0	0	0
Lainnya	0	0	0	0	0	0
Jumlah/Total	915	666	436	427	305	158

Sumber/Source : Dinas Kelautan dan Perikanan Kabupaten Pulau Morotai/Oceanic and Fisheries Service of Pulau Morotai Regency

Tabel
Table 5.5.6

Perkembangan Produksi Perikanan Laut Dirinci Menurut Jenis Ikan di Kabupaten Pulau Morotai, 2019-2021
Trend of Sen Fishing Production by Kind in Pulau Morotai Regency, 2019-2021

Jenis Ikan <i>Kind of Fish</i>	Tahun <i>Years</i>		
	2019	2020	2021
(1)	(2)	(3)	(4)
Tuna	1.985	2.223	2.612
Cakalang	443	495	594
Pelagis besar lainnya	94,91	46,54	47,2
Tongkol	340,71	347	349,3
Deho	461,25	468,32	472,5
Layang	47,14	10,4	36,3
Julung	62	65	67
Ikan Teri	17,43	18,02	19,1
Dolosi	90	87	82
Ikan pelagis kecil lainnya	107,63	110,25	114,1
Ikan Demersal	0,86	0,78	213,7
Kepiting	8,61	10,8	83,7
Udang	-	0,27	0,79
Teripang	-	0	0
Kerang	152,24	212	72
Jenis Molusca	-	0	0
Jumlah/Total	3.811	4.094	4.717

Sumber/Source : Dinas Kelautan dan Perikanan Kabupaten Pulau Morotai/Oceanic and Fisheries Service of Pulau Morotai Regency

Tabel
Table 5.5.7**Potensi Sumber Daya Perikanan diukur 4 Mil Luar Menurut Jenis Sumber Daya Ikan di Kabupaten Pulau Morotai Tahun 2021****Potential Fisheries Resources Measured 4 Mile Outer By Type Of Fish Resources in Pulau Morotai Regency 2021**

Jenis Sumber Daya Ikan (SDI) Type of Fish Resources	Potensi Sumber Daya Ikan Potential of Fish Resources			Jumlah Total	Estimasi Potensi SDI Estimation of Potential Fish Resources
	WPP 715	WPP 716	WPP 717		
(1)	(2)	(3)	(4)	(5)	
Pelagis Besar	51.394	154.329	56.067	261.790	13.089,50
Pelagis Kecil	378.743	222.946	391.126	992.815	49.640,75
Demersal	114.005	34.650	111.619	260.274	13.013,70
Ikan Karang	69.975	54.194	32.376	156.545	7.827,25
Udang Pancing	6.089	8.465	8.669	23.223	1.161,15
Lobster	710	686	1.065	2.461	123,05
Kepiting	490	1.969	620	3.079	153,95
Rajungan	643	424	22	1.089	54,45
Cumi-cumi	9.664	1.103	2.124	12.891	644,55
Jumlah/Total	631.713	478.766	603.688	1.714.167	85.708,35

Sumber/Source : Dinas Kelautan dan Perikanan Kabupaten Pulau Morotai/Oceanic and Fisheries Service of Pulau Morotai Regency

Tabel
Table 5.5.8

Jumlah Nelayan Penangkap Ikan Berdasarkan Kecamatan di Kabupaten Pulau Morotai, 2019-2021
Number of Fisherys by Subdistrict in Pulau Morotai Regency, 2019-2021

Kecamatan Subdistrict	Nelayan Penangkap Ikan (Orang) Fisherys (People)		
	2019	2020	2021
(1)	(2)	(3)	(4)
1. Morotai Selatan	954	951	948
2. Morotai Timur	783	781	781
3. Morotai Selatan Barat	594	593	593
4. Morotai Utara	446	446	446
5. Morotai Jaya	647	647	647
6. Pulau Rao	319	319	319
Jumlah/Total	3.743	3.737	3.734

Sumber/Source : Dinas Kelautan dan Perikanan Kabupaten Pulau Morotai/Oceanic and Fisheries Service of Pulau Morotai Regency

5.6 KEHUTANAN FORESTRY

Tabel 5.6.1 **Luas Kawasan Hutan Menurut Fungsi Hutan di Kabupaten Pulau Morotai, 2021**
Forest Areas by Function in Pulau Morotai Regency, 2021

Fungsi Hutan <i>Forest Function</i>	Luas (Ha) <i>Area (Ha)</i>
(1)	(2)
Hutan Lindung <i>Protection Forest</i>	...
Hutan Produksi Terbatas <i>Limited Production Forest</i>	...
Hutan Produksi Konservasi <i>Conservation Production Forest</i>	...
Areal Penggunaan Lain <i>Other Used Area</i>	...

Sumber/Source : Dinas Pertanian Kabupaten Pulau Morotai/Agriculture Department of Pulau Morotai Regency

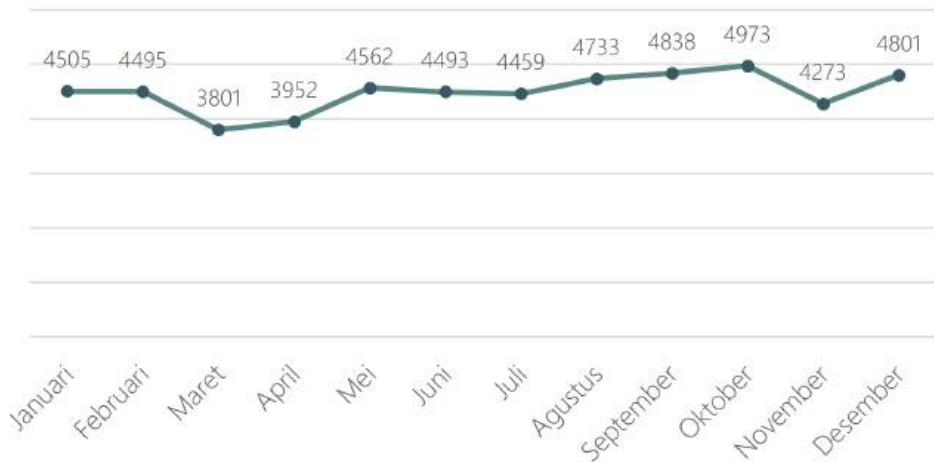


BAB 6

Industri, Pertambangan, dan Energi

(Industry, Mining and Energy)

Beban Puncak (kW) 2021



PENJELASAN TEKNIS**TECHNICAL NOTES**

1. Perusahaan atau usaha industri adalah suatu unit (kesatuan) usaha yang melakukan kegiatan ekonomi, bertujuan menghasilkan barang atau jasa, terletak pada suatu bangunan atau lokasi tertentu, dan mempunyai catatan administrasi tersendiri mengenai produksi dan struktur biaya serta ada seorang atau lebih yang bertanggung jawab atas usaha tersebut.
 2. Industri manufaktur dikelompokkan ke dalam 4 golongan berdasarkan banyaknya pekerja, yaitu: industri besar (100 orang pekerja atau lebih), industri sedang/menengah (20–99 orang pekerja), industri kecil (5–19 orang pekerja), dan industri mikro (1–4 orang pekerja).
 3. Pelanggan adalah individu atau kelompok, baik rumah tangga, perusahaan atau institusi non profit yang membeli air bersih dari perusahaan air bersih.
 4. Air disalurkan adalah volume air bersih dari perusahaan air bersih.
1. *A manufacturing establishment is defined as a production unit engaged in economic activity, producing goods or services, located in a building or in a certain location, keeping a business record concerning the production and cost structure, and having a person or more that are responsible to those activities.*
 2. *Manufacturing industries are categorized into four groups, based on the number of employees: large scale manufacturing (100 employees or more), medium scale manufacturing (20–99 employees), small scale manufacturing (5–19 employees), and micro industry (1–4 employees).*
 3. *Customers are individuals or groups, whether household, company or non-profit institutions that buy water supply from water supply establishment.*
 4. *Distributed water is the volume of water supply from water supply establishment.*

ULASAN**DESCRIPTION**

Listrik dan air bersih merupakan kebutuhan dasar bagi manusia untuk kelangsungan hidup. Untuk wilayah Pulau Morotai kebutuhan listrik melalui PLN Rayon Daruba dan air bersih melalui PDAM Pulau Morotai yang dilayani oleh IKK Daruba, IKK Bere-Bere, Sub Pelayanan Tiley, dan Sub Pelayanan Totodoku.

Pada Desember 2021, daya terpasang pada Cabang PLN Kabupaten Pulau Morotai adalah 9.956 kW dengan produksi listrik sebanyak 2.281.903 kWh.

Pelanggan aktif di Kabupaten Pulau Morotai adalah sebanyak 19.718 pelanggan dengan jumlah daya tersambung 23.709.650 Va selama tahun 2021.

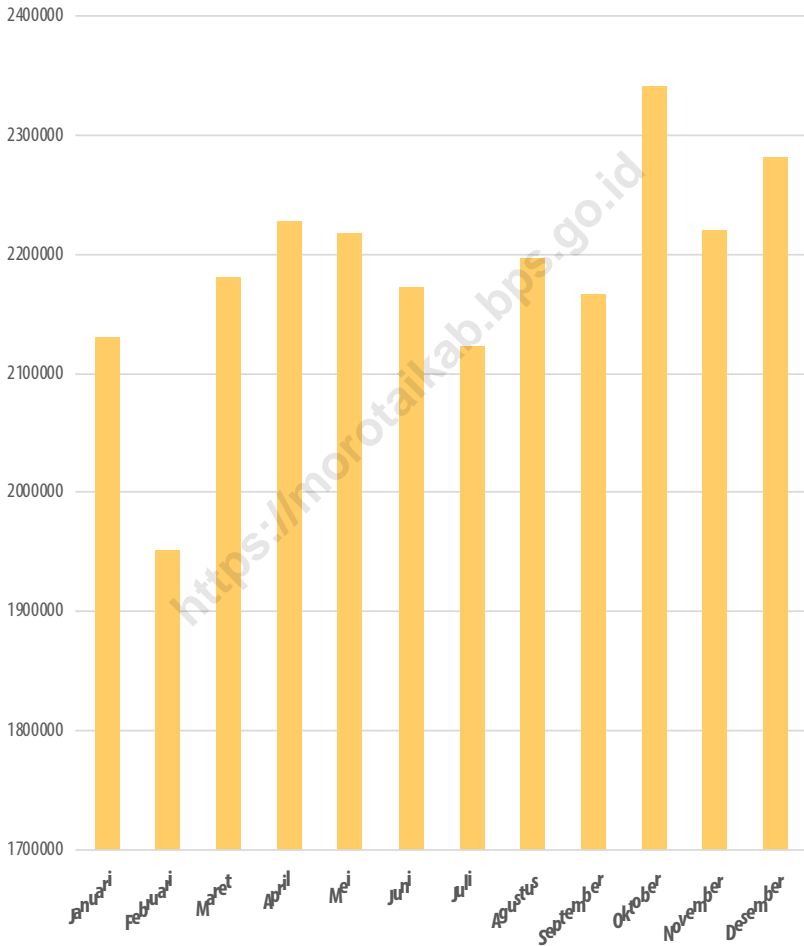
Electricity and fresh water is the most important needs for human life. In Pulau Morotai, electricity is served by PLN Rayon Daruba and fresh water is served by PDAM Pulau Morotai that served by IKK Daruba, IKK Bere-Bere, Sub Unit Tiley, and Sub Unit Totodoku.

On Desember 2021, installed power capacity at PNL branch in Pulau Morotai Regency is 9.956 kW with electricity production as much as 2.281.903 kWh.

In 2021, the number of active costumers in Pulau Morotai Regency is 19.718 with connected capicity of 23.709.650 Va in 2021.

Gambar
Figures 6.1

**Produksi Listrik PT. PLN (Persero) pada Cabang/Ranting
PLN Kabupaten Pulau Morotai, 2021**
*Electricity Production of PT. PLN (Persero) at PLN Branch of
Pulau Morotai Regency, 2021*



Sumber/Source : PT PLN (Persero) Kabupaten Pulau Morotai/State Electricity Enterprise of Pulau Morotai Regency

Tabel
Table 6.1**Daya Terpasang, Produksi, dan Distribusi Listrik PT. PLN (Persero) pada Cabang/Ranting PLN di Kabupaten Pulau Morotai, 2021**
Installed Electricity Power, Production, and Distribution of PT. PLN (Persero) at PLN Branch in Pulau Morotai Regency, 2021

Bulan Month	Daya Terpasang Installed Electricity Power (kW)	Produksi Listrik Electricity Production (kWh)	Jumlah Mesin Number of Machine (Unit)	Daya Mampu Ability Capacity (kW)	Beban Puncak Peak Load (kW)
(1)	(2)	(3)	(4)	(5)	(6)
Januari	9836	2129660	20	5928	4505
Februari	9836	1951598	20	5728	4495
Maret	9836	2180976	20	5378	3801
April	9886	2227668	20	5128	3952
Mei	9886	2216523	20	5528	4562
Juni	9886	2171551	20	5528	4493
Juli	9886	2122696	20	5478	4459
Agustus	9886	2196460	20	5878	4733
September	9886	2166003	20	5878	4838
Oktober	9916	2341439	21	5908	4973
November	9916	2220261	21	5908	4273
Desember	9956	2281903	22	5938	4801

Sumber/Source: PT PLN (Persero) Kabupaten Pulau Morotai/State Electricity Enterprise of Pulau Morotai Regency

Tabel 6.2 Jumlah Pelanggan dan Air yang Disalurkan Menurut Kecamatan di Kabupaten Pulau Morotai, 2021
Number of Customers and Distributed Water by Subdistrict in Pulau Morotai Regency, 2021

Kecamatan Subdistrict	Pelanggan Number of Customers	Air Disalurkan Distributed Water (m ³)	Nilai Value (Rp)
(1)	(2)	(3)	(4)
1. Morotai Selatan
2. Morotai Timur
3. Morotai Selatan Barat
4. Morotai Utara
5. Morotai Jaya
6. Pulau Rao
Pulau Morotai

Sumber/Source: PDAM Kabupaten Pulau Morotai/Municipal Waterworks of Pulau Morotai Regency

Tabel 6.3
Table**Keadaan Perusahaan Daerah Air Minum menurut Cabang dan Unit di Kabupaten Pulau Morotai, 2021**
Condition of Regional Company Fresh Water Supply by Branch and Unit in Pulau Morotai Regency, 2021

Cabang / Unit IKK Branch / Unit of IKK	Jumlah Sumber Air Number of Fountain Head	Kapasitas Sumber Air Fountain Head Capacity (Liter/Detik)	Kapasitas Pompa Air Capacity of Water Pump (Liter/Detik)
(1)	(2)	(3)	(4)
1. Unit IKK Daruba
2. Unit IKK Bere-Bere
3. Sub Pelayanan Tiley
4. Sub Pelayanan Totodoku

Lanjutan Tabel/*Continued Table 6.3*

Cabang / Unit IKK Branch / Unit of IKK		Daya Pompa Pump Power (Kw)	Panel Kontrol Control Panel (Unit)	Jumlah Pelanggan Number of Consumers	Jumlah Reservoir Number of Reservoir
(1)		(5)	(6)	(7)	(8)
1.	Unit IKK Daruba
2.	Unit IKK Bere-Bere
3.	Sub Pelayanan Tiley
4.	Sub Pelayanan Totodoku

Sumber/*Source*: PDAM Kabupaten Pulau Morotai/Municipal Waterworks of Pulau Morotai Regency

Tabel
Table 6.4**Banyaknya Pelanggan Aktif dan Air Bersih yang Disalurkan Menurut Bulan di Kabupaten Pulau Morotai, 2021**
Number of Active Customer and Water Distributed by Month in Pulau Morotai Regency, 2021

Bulan Month	Banyaknya Pelanggan Aktif Active Customer	Air Yang Disalurkan (m3) Water Distributed (m3)
(1)	(5)	(6)
Januari
Februari
Maret
April
Mei
Juni
Juli
Agustus
September
Oktober
November
Desember

Sumber/Source: PDAM Kabupaten Pulau Morotai/Municipal Waterworks of Pulau Morotai Regency

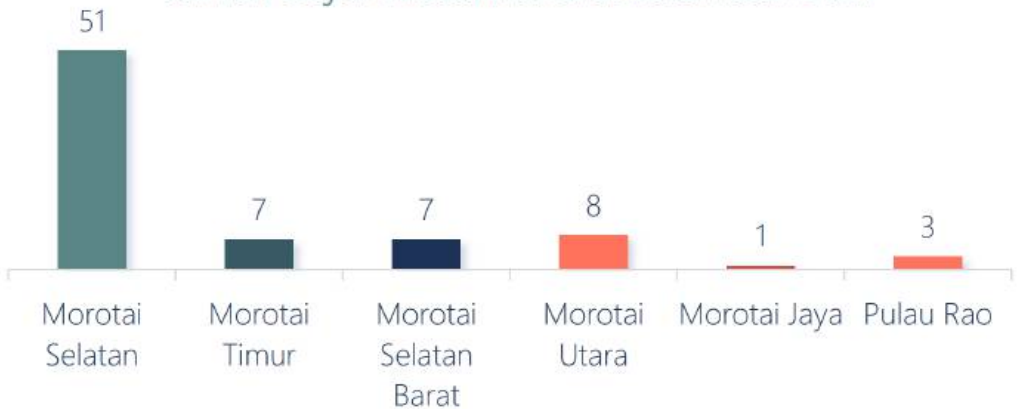
BAB 7

Pariwisata

(Tourism)



Jumlah Objek Wisata Menurut Kecamatan 2021



PENJELASAN TEKNIS

1. **Wisatawan mancanegara (wisman)** ialah setiap pengunjung yang mengunjungi suatu negara di luar tempat tinggalnya, didorong oleh satu atau beberapa keperluan tanpa bermaksud memperoleh penghasilan di tempat yang dikunjungi dan lamanya kunjungan tersebut tidak lebih dari satu tahun (12 bulan). Definisi ini mencakup 2 (dua) kategori wisatawan mancanegara, yaitu :

- a. **Wisatawan (turis)** ialah setiap pengunjung seperti definisi di atas yang tinggal paling sedikit 24 jam, akan tetapi tidak lebih dari 1 (satu) tahun di tempat yang dikunjungi, dengan maksud antara lain: berlibur, rekreasi, olah raga, bisnis, menghadiri pertemuan, studi, dan kunjungan dengan alasan kesehatan.
- b. **Excursionist** ialah setiap pengunjung seperti definisi di atas yang tinggal kurang dari 24 jam di tempat yang dikunjungi (termasuk "Cruise passengers"). Cruise Passengers ialah setiap pengunjung yang tiba di suatu negara di mana mereka tidak menginap di akomodasi yang tersedia di negara tersebut, misalnya dengan kapal laut.

TECHNICAL NOTES

1. **An International Visitor** is any person visiting a country other than his usual place of residence for any reason other than for earning income in the country visited, and the length of stay is no more than one year (12 months). This definition covers two categories of foreign visitors, namely :

- a. **"Tourist"** is any visitor staying for at least 24 hours, but no more than one year, in the country visited, with the intention of visiting, and for any of these purposes: Pleasure, recreation and sports, Business, visiting friends and relatives, missions, attending meetings, conferences, visit for health reasons and study.
- b. **"Excursionist"** is any visitor staying less than 24 hours in the country visited including, "Cruise Passengers", i.e. visitors arriving in a country without staying in any accommodation available in the visited country.

2. **Rata-rata lama tinggal** adalah rata-rata waktu tinggal wisatawan mancanegara di Indonesia untuk satu kali kunjungan.
2. *Average length of stay is the average stay duration of foreign visitor in Indonesia for one trip.*
3. **Usaha penyediaan akomodasi** adalah usaha yang menyediakan pelayanan penginapan yang dapat dilengkapi dengan pelayanan pariwisata lainnya. Usaha penyediaan akomodasi dapat berupa hotel, vila, pondok wisata, bumi perkemahan, persinggahan karavan, dan akomodasi lainnya yang digunakan untuk tujuan pariwisata.
3. *The business of providing accommodation is a business that provides specialty services that can be equipped with other tourism services. It includes hotel, villa, cottage, camping, caravan stop, and other accommodation that are used for tourism purposes.*
4. **Hotel** adalah penyediaan akomodasi secara harian berupa kamar-kamar di dalam satu bangunan yang dapat dilengkapi dengan jasa pelayanan makan dan minum, kegiatan hiburan dan atau fasilitas lainnya. Hotel terdiri dari hotel berbintang dan hotel non- bintang.
4. *Hotel is a daily supply of accommodation rooms within a building which can be equipped with eating and drinking services, entertainment activities and/or other facilities. Hotel consists of a classified hotel and a non-classified hotel.*
5. **Hotel bintang** adalah usaha penyediaan jasa pelayanan penginapan, makan minum serta jasa lainnya bagi umum dengan menggunakan sebagian atau seluruh bangunan. Usaha ini dikelola secara komersial serta memenuhi ketentuan persyaratan sebagai hotel bintang (termasuk berlian) yang ditetapkan dalam surat keputusan instansi yang membinanya. Misalnya hotel bintang lima, hotel bintang
5. *A star hotel is the business of providing an accommodation, eating and drinking as well as other services for the public by using a building or a part of a building. It is managed commercially and meets specified requirements as a star hotel (including diamonds) set forth in the decree of fostering agency. For example, five star hotel, four star hotel, and so on.*

empat dan seterusnya.

- | | |
|--------------------------------------------------------------------------------------------------------------------------------------------------------------------------------------|------------------------------------------------------------------------------------------------------------------------------------------------------------------------|
| <p>6. Tingkat penghunian kamar hotel adalah persentase banyaknya malam kamar yang dihuni terhadap banyaknya malam kamar yang tersedia.</p> | <p>6. Room occupancy rate is the number of room-nights occupied divided by the number of room-nights available, multiplied by 100 percent.</p> |
| <p>7. Rata-rata lamanya tamu menginap adalah banyaknya malam tempat tidur yang terpakai (malam tamu) dengan banyaknya tamu yang menginap di hotel atau akomodasi lainnya.</p> | <p>7. Average length of stay is the number of bed-nights used (guest night) divided by the number of guests coming to spend the night at the accommodation.</p> |

<https://morotai.kab.bps.go.id>

ULASAN

Kabupaten Pulau Morotai memiliki banyak objek wisata yang tersebar di beberapa kecamatan di Pulau Morotai. Jumlah objek wisata sebanyak 77 lokasi, kecamatan Morotai Selatan sebanyak 51 objek wisata, kecamatan Morotai Timur sebanyak 7 objek wisata, kecamatan Morotai Selatan Barat sebanyak 7 objek wisata, kecamatan Morotai Utara 8 objek wisata, kecamatan Morotai Jaya sebanyak 1 objek wisata, dan kecamatan Pulau Rao sebanyak 3 objek wisata.

Kemudian, untuk mengakomodir para wisatawan yang berlibur ke objek wisata di Kabupaten Pulau Morotai maka pada tahun 2021 telah disediakan 21 hotel yang memiliki total sebanyak 326 kamar. Kabupaten Pulau Morotai memiliki 95 restoran yang memiliki jumlah kursi sebanyak 2.247 kursi dan jumlah meja sebanyak 657 meja.

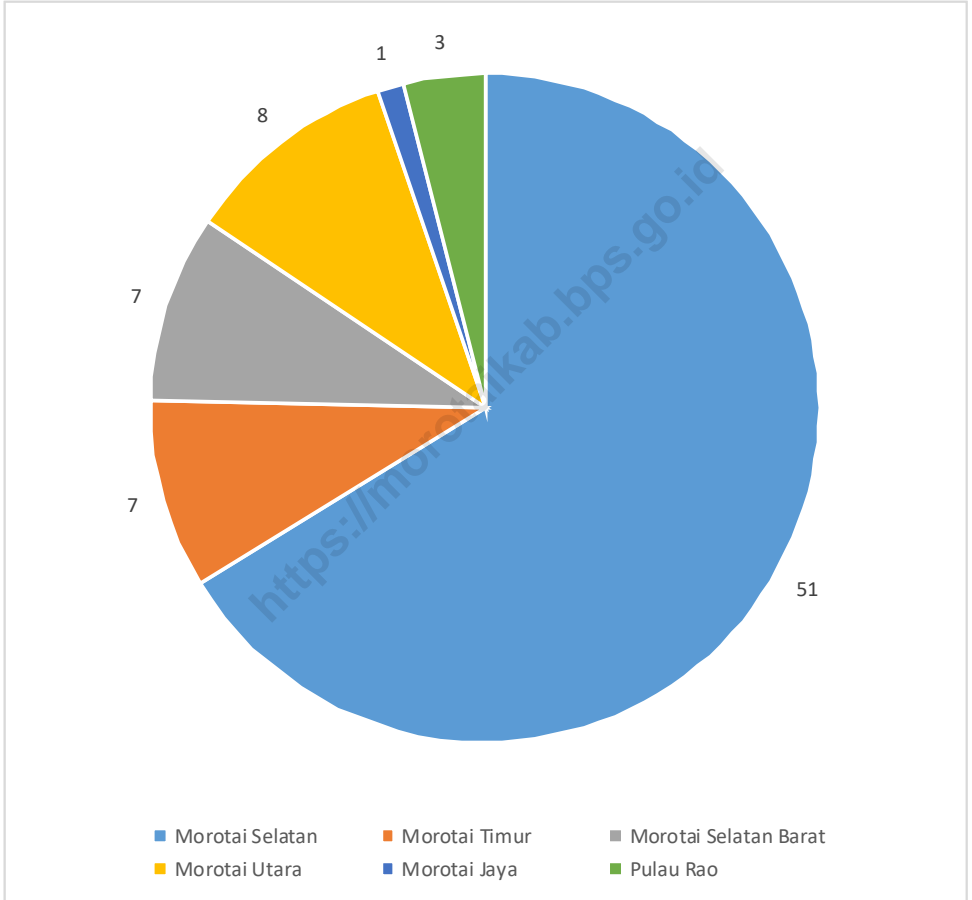
DESCRIPTION

Pulau Morotai Regency has many tourist attractions that spread in several districts in Pulau Morotai. Number of tourist attractions are 77 locations, Subdistrict of Morotai Selatan are 51 locations, Subdistrict of Morotai Timur are 7 locations, Subdistrict of Morotai Selatan Barat are 7 locations, Subdistrict of Morotai Utara are 8 locations, Subdistrict of Morotai Jaya are 1 locations, and Subdistrict of Pulau Rao is 3 location.

Next, to acomodate tourists having a holiday in Pulau Morotai, since 2021 21 hotels with 326 rooms were available for tourist. Pulau Morotai Regency has 95 restaurants that have 2.247 chairs and 657 tables.

Gambar 7.1
Figures

Jumlah Objek Wisata berdasarkan Kecamatan di Kabupaten Pulau Morotai, 2021
Number of Tourism Object by Subdistict in Pulau Morotai Regency, 2021



Sumber/Source : Dinas Pariwisata Kabupaten Pulau Morotai / Tourism Department of Pulau Morotai Regency

7.1 HOTEL HOTEL

Tabel 7.1.1 Jumlah Hotel dan Penginapan Berdasarkan Nama Pemilik dan Jumlah Kamar dirinci Menurut Nama Hotel/ Penginapan di Kabupaten Pulau Morotai, 2021
Number of Hotels and Lodging by Name of Owner and Number of Rooms by Subdistrict in Pulau Morotai Regency, 2021

Nama Hotel/Penginapan <i>Name of Hotel/Lodging</i>	Nama Pemilik <i>Name of Owner</i>	Jumlah Kamar <i>Number of Rooms</i>
(1)	(2)	(3)
Hotel Molokai	Sherly Tjoanda	68
D'aloha Resort	PT. Jababeka Morotai	28
Singga Dulu	Ronal	15
Hotel Ria	Fachria Fabanyo	14
Penginapan Sintayu	Sienta	19
Penginapan Permai Indah	Ali	14
Hotel Antrimel	Suryati Wuafagur	8
Marina Putri	Lutfi Abdullah Syaban	13
Hotel Perdana	Abdul Karim, S.Ag.	20
Pasifik Inn	Hj. Fatima Aziz	21
Penginapan Dodola	Sumarni	10
Morotai Inn	Mac Bill	11
Penginapan Agung	Saraha	12
Mutiara Inn	Hj. Fatima Aziz	14
Penginapan Tonga	Nansi	5
Moromadoto Resort	Walter/Santi	7
Marahai Villa Morotai	Salim Group	22
Penginapan Nakamura	Said Kadir	9
Penginapan Pertiwi	Hurida Teppo	6
Magic Bay Rao	Roolynda Mangimbulude	1
Penginapan Argentina	Sumiyati Pawah	9
Jumlah/Total		326

Sumber/Source : Dinas Pariwisata Kabupaten Pulau Morotai / *Tourism Department of Pulau Morotai Regency*

Tabel
Table 7.1.2

Jumlah Pekerja Berdasarkan Jenis Kelamin Dirinci Menurut Nama Hotel/Penginapan di Kabupaten Pulau Morotai, 2021
Number of Employees by Sex by Subdistrict in Pulau Morotai Regency, 2021

Nama Hotel/Penginapan <i>Name of Hotel/Lodging</i>	Jenis Kelamin <i>Sex</i>	
	Laki-Laki <i>Male</i>	Perempuan <i>Female</i>
(1)	(2)	(3)
Hotel Molokai	7	5
D'aloha Resort	10	14
Singga Dulu	1	2
Hotel Ria	7	3
Penginapan Sintayu	0	2
Penginapan Permai Indah	2	1
Hotel Antrimel	1	1
Marina Putri	0	2
Hotel Perdana	2	0
Pasifik Inn	1	2
Penginapan Dodola	2	2
Morotai Inn	1	2
Penginapan Agung	1	1
Mutiara Inn	1	1
Penginapan Tonga	0	1
Moromadoto Resort	3	4
Marahai Villa Morotai	5	3
Penginapan Nakamura	2	0
Penginapan Pertiwi	1	0
Magic Bay Rao	0	1
Penginapan Argentina	1	0
Jumlah/Total	48	47

Sumber/Source : Dinas Pariwisata Kabupaten Pulau Morotai / Tourism Department of Pulau Morotai Regency

Tabel
Table 7.1.3

Jumlah Pekerja Berdasarkan Pendidikan dirinci Menurut Nama Hotel/Penginapan di Kabupaten Pulau Morotai, 2021
Number of Employees by Education Attainment by Subdistrict in Pulau Morotai Regency, 2021

Nama Hotel/ Penginapan Name of Hotel/ Lodging	Tingkat Pendidikan Educational Attainment				
	Tidak Sekolah No School	SD Elementary School	SMP Junior High School	SMA Senior High School	Sarjana Bachelor
(1)	(2)	(3)	(4)	(5)	(6)
Hotel Molokai	-	-	-	8	4
D'aloha Resort	-	-	1	17	6
Singga Dulu	-	-	2	1	-
Hotel Ria	-	-	-	10	-
Penginapan Sintayu	-	-	2	-	-
Penginapan Permai Indah	-	-	1	2	-
Hotel Antrimel	-	-	-	2	-
Marina Putri	-	-	1	1	-
Hotel Perdana	-	-	-	2	-
Pasifik Inn	-	1	-	2	-
Penginapan Dodola	-	1	1	1	1
Morotai Inn	-	-	-	3	-
Penginapan Agung	-	1	-	1	-
Mutiara Inn	-	-	2	-	-
Penginapan Tonga	-	-	-	-	1
Moromadoto Resort	-	-	-	-	7
Marahai Villa Morotai	-	-	-	6	2
Penginapan Nakamura	-	-	-	2	-
Penginapan Pertiwi	-	-	-	1	-
Magic Bay Rao	-	-	-	1	-
Penginapan Argentina	-	-	-	1	-
Jumlah/Total	0	3	10	61	21

Sumber/Source : Dinas Pariwisata Kabupaten Pulau Morotai / Tourism Department of Pulau Morotai Regency

7.2 PARIWISATA TOURISM

Tabel 7.2.1 **Jumlah Restoran/Rumah Makan di Kabupaten Pulau Morotai, 2021**
Table 7.2.1 **Number of Restaurant in Pulau Morotai Regency, 2021**

Nama Rumah Makan <i>Name of Restaurant</i>	Jumlah Kursi <i>Total of Chair</i>	Jumlah Meja <i>Total of Table</i>
(1)	(2)	(3)
RESTORAN		
D'aloHa Resto	200	35
Marahai Villa Resto	86	48
Sahid Molokai Resto	10	20
Irama Resto	100	32
Moromadoto Resto	48	7
Magic Bay Resto	8	2
Ria Resto	24	6
Jaguar Resto	42	15
RUMAH MAKAN		
RM Tri Jaya	4	2
RM Putri Tunggal	20	5
RM Fatan	10	3
RM Bumi Moro 1	24	6
RM Pondok Ungu	8	4
RM Falen	32	8
RM Lamongan Mbak Sri	15	4
Warung Mbak Lusi Lamongan	9	4
RM Sederhana	10	5
RM Tika	20	4
RM Dahlia Indah	13	5
RM Ampera	13	7
RM Prima Rasa	66	11

Lanjutan Tabel/*Continued Table 7.2.1*

Nama Rumah Makan Name of Restaurant	Jumlah Kursi Total of Chair	Jumlah Meja Total of Table
(1)	(2)	(3)
RM Adinda Lestari	30	8
RM Nasi Kuning LOC	6	3
RM Calun Food	7	4
RM Moro Jaya	5	4
RM OK Boss 1	46	12
RM Makassar 2	32	
RM Padang Simpang Tigo	24	6
RM Padang Salero Minang 1	18	9
RM Doa Ibu 99	5	3
RM Bumi Moro 2 Ayam Geprek	32	8
RM Bumi Moro 3	40	6
RM Coto Zam Jaya	16	4
RM Basanohi	6	3
RM Nasi Kuning Bagadang	16	6
RM Lamongan	14	6
RM Andalas	32	8
RM Tariska	24	4
RM Ayah	38	9
RM Warung Salsabila	14	4
M Zabar	3	2
RM Bakso Taman Kota	11	8
RM Beringin Jaya	8	4
RM Bakso Depan Taman Kota	16	4
RM Barokah	24	6
RM Anda Baru	9	5
RM Melisa	40	10
RM Nayla	9	5
RM Lamongan	4	3

Lanjutan Tabel/Continued Table 7.2.1

Nama Rumah Makan Name of Restaurant	Jumlah Kursi Total of Chair	Jumlah Meja Total of Table
(1)	(2)	(3)
RM Asrori Moro Dadi	24	4
RM Warung Jawa	16	5
Warung Coto dan Konro	6	6
RM Datebi Ronggolawe	12	3
RM Makassar 1	20	9
RM Bakso Gotalamo Putra Solo	42	7
Pondok Makan Gotalamo Indah	20	8
Bakso/Mie Ayam Esa	6	6
RM Putri Kembar 45	10	5
RM Berkah	19	5
RM Demak	28	7
RM Bakso Pak De	30	5
RM Padang Salero Minang 2	50	10
RM Warung Tiga Berlian	20	5
RM Gamalama Indah	40	10
RM Daffa (Kuliner Taman Kota)	16	4
RM Fitri (Kuliner Taman Kota)	16	4
RM Zahrul (Kuliner Taman Kota)	16	4
RM Irfan Mas (Kuliner Taman Kota)	16	4
RM Kana Ni Odo (Kuliner Taman Kota)	16	4
RM Amrin (Kuliner Taman Kota)	16	4
RM Sidik Kharie (Kuliner Taman Kota)	16	4
RM Balgis (Kuliner Taman Kota)	16	4
RM Karlina (Kuliner Bangsaha 1)	12	3
RM Teluk Galo Galo (Kuliner Bangsaha 1)	12	3
RM Tika (Kuliner Bangsaha 1)	12	3
RM Indah (Kuliner Bangsaha 1)	12	3

Lanjutan Tabel/*Continued Table 7.2.1*

<i>Nama Rumah Makan</i> <i>Name of Restaurant</i>	<i>Jumlah Kursi</i> <i>Total of Chair</i>	<i>Jumlah Meja</i> <i>Total of Table</i>
(1)	(2)	(3)
RM Azzhira (Kuliner Bangsaha 1)	12	3
RM Ria Ria (Kuliner Bangsaha 1)	12	3
RM Rani (Kuliner Bangsaha 1)	12	3
Home Coffee (Kuliner Bangsaha 2)	12	3
KEDAI Stadion (Kuliner Bangsaha 2)	12	3
KEDAI Timor (Kuliner Bangsaha 2)	12	3
RM Dopamim Coffee (Kuliner Sail Milenial Juanga)	12	3
RM New Dego-Dego (Kuliner Sail Milenial Juanga)	12	3
RM Kribo (Kuliner Sail Milenial Juanga)	12	3
RM Kedai Tuna (Kuliner Sail Milenial Juanga)	12	3
RM Dobble'D (Kuliner Sail Milenial Juanga)	12	3
Kedai Ais (Kuliner Sail Milenial Juanga)	12	3
Kedai Simple (Kuliner Sail Milenial Juanga)	12	3
Kuliner Dodola (Pulau Dodola)	44	11
CAFE		
Kafe Angkasa (Museum Trikora)	48	12
Kafe Pandawa (Museum Trikora)	32	12
Café Le'buque	24	6
OK Boss Coffe	13	5
Kafe Dokter Kopi	40	10
Jumlah/Total	2247	657

Sumber/Source : Dinas Pariwisata Kabupaten Pulau Morotai / *Tourism Department of Pulau Morotai Regency*

Tabel
Table 7.2.2**Nama-Nama Goa dan Air Terjun serta Lokasi di Kabupaten Pulau Morotai, 2021**
Names of Cave and Waterfall and The Location in Pulau Morotai Regency, 2021

Nama Goa dan Air Terjun <i>Names of Cave and Waterfal</i>	Lokasi <i>Location</i>
(1)	(2)
Goa Jepang	Desa Totodoku
Goa Popogu	Desa Sangowo Barat
Goa Rorasa	Desa Bido
Goa Burung Walet	Desa Libano
Goa Burung Walet	Desa Aru Burung
Air Terjun Bunga Kokota	Desa Rahmat
Air Terjun Gogubali	Desa Bere Bere
Air Terjun Sakita	Desa Sakita
Air Terjun Sopi	Desa Sopi
Air Terjun Nakamura	Desa Nakamura
Air Terjun Raja	Desa Raja
Air Terjun Libano	Desa Libano

Sumber/Source : Dinas Pariwisata Kabupaten Pulau Morotai / *Tourism Department of Pulau Morotai Regency*

Tabel 7.2.3
Table

Objek Wisata dan Lokasinya di Kabupaten Pulau Morotai, 2021
Tourist Attraction and Location in Pulau Morotai Regency, 2021

Objek Wisata Tourist Attraction	Lokasi Location
(1)	(2)
Wisata Alam (Petualangan)	
Wisata Goa Jepang	Desa Joubela
Wisata Goa Popogu	Desa Sangowo
Wisata Goa Rorasa	Desa Bido
Wisata Goa Burung Walet	Desa Libano
Wisata Goa Burung Walet	Desa Aru Burung
Wisata Pulau Batu	Desa Podimoro Padang
Wisata Air Terjun Bunga Kokota	Desa Rahmat
Wisata Air Terjun Gogubali	Desa Bere Bere
Wisata Air Terjun Sakita	Desa Sakita
Wisata Air Terjun Sopi	Desa Sopi
Wisata Air Terjun Nakamura	Desa Nakamura
Wisata Air Terjun Raja	Desa Raja
Wisata Air Terjun Libono	Desa Libano
Wisata Talaga Wewemo	Desa Wewemo
Wisata Pantai Tanjung Dehegila	Desa Dehegila
Wisata Pantai Sagolo	Desa Juanga
Wisata Tanjung Pinang	Desa Daeo
Wisata Pantai Lifao	Desa Lifao
Wisata Pantai Nunuhu	Desa Bido
Wisata Pantai Tanjung Gorango	Desa Korago

Lanjutan Tabel/Continued Table 7.2.3

Objek Wisata Tourist Attraction	Lokasi Location
(1)	(2)
Air Terjun Raja	Desa Raja, Kec. Morotai Selatan Barat
Pantai Nunuhu	Desa Bido, Kec. Morotai Utara
Pulau Tabailenge	Desa Bere-Bere, Kec. Morotai Utara
Tanjung Gurango	Desa Gurua, Kec. Morotai Utara
Wisata Pantai Gorua	Desa Gorua
Wisata Pantai Tanjung Sopi	Desa Sopi
Wisata Tanjung Sopi	Desa Sopi Majiko
Wisata Tanjung Amerika	Desa Loleo
Wisata Pantai Tanjung Garam	Desa Loumadoro
Wisata Pantai Batu Kopi	Desa Posi-Posi Rao
Wisata Alam (Bahari)	
Wisata Pulau Dodola	Desa Kolorai
Wisata Pulau Kolorai	Desa Kolorai
Wisata Pulau Metita	Desa Juanga
Wisata Pulau Kokoya	Desa Juanga
Wisata Pulau Pasir Putih	Desa Kolorai
Wisata Pulau Kapa-Kapa (Batu Kapal)	Desa Pandanga
Wisata Pulau Zum-Zum	Desa Daruba Pante
Wisata Pulau Tabailenge	Desa Bere Bere
Wisata Pulau Ngele-Ngele	Desa Ngele-Ngele
Wisata Alam (Ekowisata)	
KAWASAN WISATA Manngove TANJUNG LIKU	DESA PANDANGA
Kawasan Wisata Mangrove	Desa Daruba Pante

Lanjutan Tabel/*Continued Table 7.2.3*

Objek Wisata Tourist Attraction	Lokasi Location
(1)	(2)
Kawasan Wisata Mangrove	Desa Gorua
Kawasan Wisata Mangrove	Desa Gotalamo
Kawasan Wisata Budaya (Wisata Arisan Budaya Dan Sejarah)	
Kawasan Wisata Bandara Pitue Strip	Desa Wawama
Kawasan Wisata Museum Trikora	Desa Wawama
Kawasan Wisata Museum Pd. I	Desa Wawama
Kawasan Wisata Tank Amphibi	Desa Gotalamo
Kawasan Wisata Kuburan Sekutu (Tanjung Dehegila)	Desa Juanga
Kawasan Wisata Kuburan Sekutu (Desa Pandanga)	Desa Pandanga
Kawasan Wisata Pantai Armi Dock (Tempat Pendaratan Tentara Sekutu)	Desa Pandanga
Kawasan Wisata Air Kaca	Desa Joubela
Kawasan Wisata Pulau Zum-Zum (Tempat Persembunyian Jend. Mc. Arthur)	Desa Daruba Pante
Wisata Budaya (Wisata Belanja Dan Kuliner)	
Central Busseness Development (Cbd)	Desa Gotalamo
Kawasan Kuliner Bangsa	Desa Darame
Kawasan Kuliner Exs Sail Milenial	Desa Juanga
Kawasan Kuliner Taman Kota	Desa Daruba
Wisata Buatan Manusia (Wisata Olahraga)	
Olahraga Futsal (Kompleks Unipas)	Desa Darame
Olahraga Futsal (Kompleks Sd Unggulan)	Desa Gotalamo
Gelanggang Olahraga Stadion Merah Putih	Desa Darame
Olahraga Futsal (Kompleks Lemonade)	Desa Darame

Lanjutan Tabel/*Continued Table 7.2.3*

Objek Wisata Tourist Attraction	Lokasi Location
(1)	(2)
Wisata Buatan Manusia (Objek Wisata Terintegrasi)	
Pt. Moro Pulau Indah (Villa Dan Resort)	Desa Buho-Buho
Pt. Morotai Paradise Resort (Villa Marahai)	Desa Juanga
Kawasan Ekonomi Khusus (Kek Morotai)	Desa Falila
Pt. Jababeka Morotai (D' Aloha Resort)	Desa Juanga
Pt. Magic Bay Rao	Desa Posi-Posi Rao
Sentral Kelautan Dan Perikanan Terpadu (Skpt)	Desa Daeo
Taman Ex Sail	Desa Juanga
Taman Kota	Desa Daruba
Water Front City	Desa Daruba
Taman Army Dock	Desa Darama

Sumber/*Source* : Dinas Pariwisata Kabupaten Pulau Morotai / *Tourism Department of Pulau Morotai Regency*

Tabel
Table 7.2.4

Jumlah Objek Wisata Menurut Kecamatan di Kabupaten Pulau Morotai, 2021
Number of Tourism Object by Subdistrict in Pulau Morotai Regency, 2021

Kecamatan Subdistrict	Jumlah Objek Wisata Number of Tourism Object
(1)	(2)
1. Morotai Selatan	51
2. Morotai Timur	7
3. Morotai Selatan Barat	7
4. Morotai Utara	8
5. Morotai Jaya	1
6. Pulau Rao	3
Pulau Morotai	77

Sumber/Source : Dinas Pariwisata Kabupaten Pulau Morotai / Tourism Department of Pulau Morotai Regency

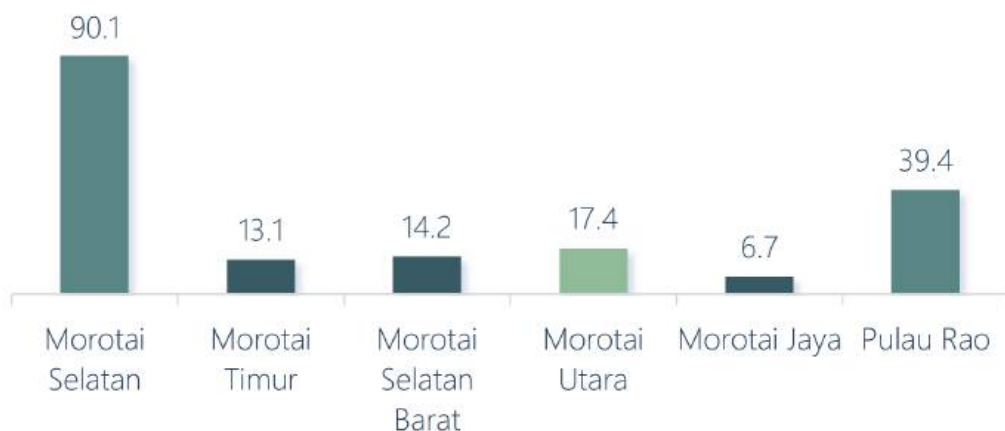
BAB 8

Transportasi & Komunikasi

(Transportation and Communication)



Panjang Jalan Menurut Kecamatan 2021



PENJELASAN TEKNIS**TECHNICAL NOTES**

1. Jalan adalah jalan dalam bentuk apapun yang terbuka untuk lalu lintas kendaraan umum. Data yang disajikan dalam publikasi ini adalah semua jalan di Kabupaten Pulau Morotai baik di bawah wewenang pemerintah pusat maupun tingkat I dan tingkat II.
 2. Kunjungan kapal adalah kapal yang datang di pelabuhan baik untuk berlabuh di perairan maupun bersandar di dermaga.
 3. Gross Ton (GT) adalah volume ruangan kapal dalam m³, kecuali terowongan, lubang poros baling-baling, tempat jangkar, dan alas ganda.
 4. Kantor Pos adalah tempat pemberi pelayanan komunikasi tertulis dan atau surat elektronik, layanan paket, layanan logistik, layanan transaksi keuangan, dan layanan keagenan pos untuk kepentingan umum. Rumah pos berfungsi sama seperti kantor pos dan kantor pos pembantu, bedanya rumah pos biasanya terletak di daerah terpencil.
 5. Telekomunikasi adalah setiap pemancaran, pengiriman dan atau penerimaan dari setiap informasi dalam bentuk tanda-tanda, isyarat, tulisan, gambar, suara dan bunyi melalui sistem kawat, optik,
1. *Roads are roads in any form that are open to public traffic. Data shown in this publication are all roads in Pulau Morotai Regency both under the authority of central government also level 1 and level 2 government.*
 2. *Ship call is a ship arriving at a port either for mooring or berthing.*
 3. *Gross Ton (GT) is total volume of all room in a ship (m³), excluding the volume of tunnel, the axle of propellers, the anchor, and the chain locker.*
 4. *Post Office is a service provider facility of written communication and or electronic mail, parcel service, logistics services, financial transaction services, and postal services to the public. Postal house has the same function as the post office and subsidiary of post office, the difference is that postal house is usually located in remote areas.*
 5. *Telecommunication includes every transmitting, delivering and or receiving from every information of marking, signal, article, picture, sound and voice through strand of wire system, optic, radio or other*

radio atau sistem elektromagnetik
lainnya.

electromagnetic system.

<https://morotai.kab.bps.go.id>

ULASAN**DESCRIPTION****Transportasi**

Transportasi merupakan hal yang penting untuk menunjang kegiatan perekonomian suatu wilayah. Sebagian besar jenis permukaan jalan di Kabupaten Pulau Morotai sudah diaspal yang seluruhnya dalam kondisi baik. Pada tahun 2021 jumlah penumpang yang berangkat dari Pelabuhan Imam Lastori Pulau Morotai sebanyak 19.959 orang dan jumlah penumpang yang datang sebanyak 20.769 orang. Sedangkan, banyaknya barang yang di bongkar sebanyak 53.325 ton dan banyaknya barang yang dimuat sebanyak 7.897 ton, dimana jumlah berat keseluruhan yang diangkut adalah sebesar 314.731 GT.

Komunikasi

Pembangunan sarana komunikasi akan memperlancar kegiatan komunikasi antar daerah yang nantinya akan menunjang perekonomian antar daerah. Pada tahun 2021 terdapat 3.222 surat diterima dan 891 surat dikirim dalam negeri di Kabupaten Pulau Morotai.

Transportation

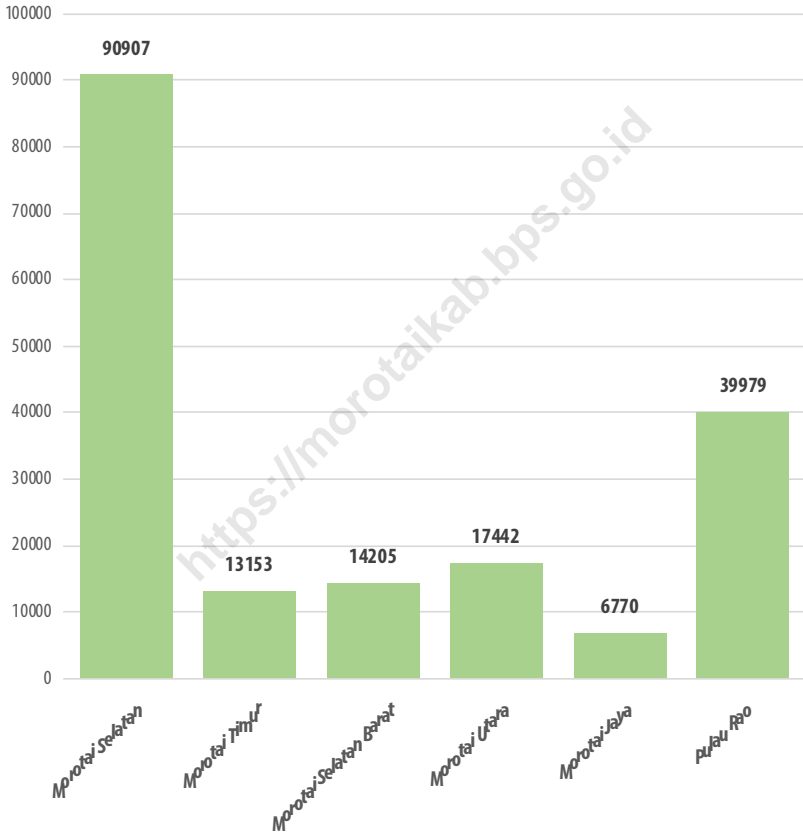
Transportation is the most important thing for supporting economic activity of regional. The majority type of surface is asphalt and in good condition. In 2021, the number of passengers departed from Imam Lastori Pulau Morotai port counted 19.959 people and number of passengers arrived counted 20.769 people. Meanwhile, the volume of unloaded goods counted 53.325 tons and volume of loaded goods counted 7.897 tons, in which the total weight on ship during 2021 were 314.731 GT.

Communication

Development of communication facilities can accelerate communication activity among regions and they can support economic activity in all regions. In 2021 there were 3.222 mails received and 891 mails sent in domestic in Pulau Morotai Regency.

Gambar 8.1
Figures

Panjang Jalan Menurut Kecamatan di Kabupaten Pulau Morotai (km), 2021
Length of Roads by Subdistrict in Pulau Morotai Regency (m), 2021



Sumber/Source : Dinas PU Kabupaten Pulau Morotai / PU Department of Pulau Morotai Regency

8.1 TRANSPORTASI TRANSPORTATION

Tabel 8.1.1 Panjang Jalan Menurut Tingkat Kewenangan Pemerintahan di Kabupaten Pulau Morotai (km), 2019–2021
Length of Roads by Level of Government Authority in Pulau Morotai Regency (km), 2019–2021

Tingkat Kewenangan Pemerintahan <i>Level of Government Authority</i>	2019	2020	2021
(1)	(2)	(3)	(4)
Negara/ <i>State</i>
Provinsi/ <i>Province</i>
Kabupaten/Kota <i>Regency/Municipality</i>	181,856	181,856	181,856
Jumlah/Total	181,856	181,856	181,856

Sumber/*Source*: Dinas PU Kabupaten Pulau Morotai / *PU Department of Pulau Morotai Regency*

Tabel 8.1.2 Panjang Jalan Menurut Kondisi Jalan di Kabupaten Pulau Morotai (km), 2019–2021
Table 8.1.2 Length of Roads by Condition of Roads in Pulau Morotai Regency (km), 2019–2021

Kondisi Jalan <i>Condition of Roads</i>	2019	2020	2021
(1)	(2)	(3)	(4)
Baik/ <i>Good</i>	65.423	80.407	80.407
Sedang/ <i>Moderate</i>	34.327	13.078	13.078
Rusak/ <i>Damage</i>	26.509	72.156	72.156
Rusak Berat/ <i>Severely Damage</i>	55.597	16.215	16.215
Jumlah/Total	181.856	181.856	181.856

Sumber/Source: Dinas PU Kabupaten Pulau Morotai / PU Department of Pulau Morotai Regency

Tabel 8.1.3
Table

Panjang Jalan Menurut Kecamatan di Kabupaten Pulau Morotai (km), 2021
Length of Roads by Subdistrict in Pulau Morotai Regency (m), 2021

Kecamatan Subdistrict	Panjang Jalan (m) Length of Roads (m)
(1)	(2)
1. Morotai Selatan	90,907
2. Morotai Timur	13,153
3. Morotai Selatan Barat	14,205
4. Morotai Utara	17,442
5. Morotai Jaya	6,770
6. Pulau Rao	39,379
Jumlah Panjang Jalan Kabupaten	181,856

Sumber/Source: Dinas PU Kabupaten Pulau Morotai / PU Department of Pulau Morotai Regency

Tabel
Table 8.1.4**Lalu Lintas Penumpang dan Barang Angkutan Laut Menurut Bulan di Pelabuhan Imam Lastori Kabupaten Pulau Morotai, 2021**
Passengers and Cargo Traffic by Month in Imam Lastori Port of Pulau Morotai Regency, 2021

Bulan Month	Penumpang (Orang) Passengers (Person)		Barang (Ton) Cargo (Ton)	
	Berangkat Departure	Datang Arrival	Bongkar Unloaded	Muat Loaded
(1)	(2)	(3)	(4)	(5)
Januari/January	1455	1771	14186	5326
Februari/February	742	1011	2052	336
Maret/March	1040	1269	9.869	205
April/April	1397	1517	3057	238
Mei/May	2546	1979	1259	148
Juni/June	2594	2632	2242	134
Juli/July	1591	1105	4401	182
Agustus/August	908	1250	3792	136
September/September	1373	1706	5711	332
Oktober/October	2411	2460	3291	356
November/November	2236	2306	1939	272
Desember/December	1666	1763	1526	232
Jumlah/Total	19959	20769	53325	7897

Sumber/Source: KPLP Kabupaten Pulau Morotai/KPLP of Pulau Morotai Regency

Tabel
Table 8.1.5**Rekapitulasi Kunjungan Kapal Menurut Bulan di Pelabuhan Imam Lastori Kabupaten Pulau Morotai, 2021**
Recapitulation of Ship Visits by Month in Imam Lastori Port of Pulau Morotai Regency, 2021

Bulan Month	Ship Call	GT
(1)	(2)	(3)
Januari/January	31	25616
Februari/February	34	18051
Maret/March	41	23320
April/April	41	27499
Mei/May	42	27377
Juni/June	47	32492
Juli/July	34	23651
Agustus/August	31	22473
September/September	36	37165
Oktober/October	50	27838
November/November	46	26216
Desember/December	36	23033
Jumlah/Total	469	314731

Sumber/Source: KPLP Kabupaten Pulau Morotai/KPLP of Pulau Morotai Regency

8.2 KOMUNIKASI COMMUNICATION

Tabel 8.2.1 Jumlah Kantor Pos Pembantu Menurut Kecamatan di Kabupaten Pulau Morotai, 2018–2021
Number of Post Offices Subsidiaries by Subdistrict in Pulau Morotai Regency, 2018–2021

Kecamatan Subdistrict	2018	2019	2020	2021
(1)	(2)	(3)	(4)	(5)
1. Morotai Selatan	1	1	1	1
2. Morotai Timur	-	-	-	-
3. Morotai Selatan Barat	-	-	-	-
4. Morotai Utara	-	-	-	-
5. Morotai Jaya	-	-	-	-
6. Pulau Rao	-	-	-	-
Pulau Morotai	-	-	-	-

Sumber/Source: PT (Persero) Pos Indonesia Kabupaten Pulau Morotai/Post Indonesia Company of Pulau Morotai Regency

Tabel 8.2.2
Table

Jumlah Surat Dalam Negeri Yang Dikirim dan Diterima Kantor Pos dan Giro Morotai, 2021
Number of Domestic Mail Sent and Received by Post and Clearing of Morotai, 2021

Jenis Surat <i>Kinds of Mail</i>	Terima (Lembar) <i>Received (Set)</i>	Kirim (Lembar) <i>Sent (Set)</i>
(1)	(2)	(3)
Surat Kilat Khusus <i>Special Mail</i>	-	-
Surat Kilat <i>Express Mail</i>	3.222	891
Surat Biasa <i>Ordinary Mail</i>	-	-
Jumlah/Total	3.222	891

Sumber/Source: : PT (Persero) Pos Indonesia Kabupaten Pulau Morotai/Post Indonesia Company of Pulau Morotai Regency

Tabel
Table 8.2.3**Jumlah Wesel Pos Dalam Negeri Yang Dikirim dan Diterima Kantor Pos dan Giro di Kabupaten Pulau Morotai, 2021**
Number of Domestic Post Money Order Which Sent and Received by Post and Clearing Office in Pulau Morotai Regency, 2021

Jenis Wesel Kinds of Bill of Exchange	Jumlah (Paket) Total (Package)	Nilai Value (000 Rp)
(1)	(2)	(3)
Kirim (Lembar) Sent (Set)	166	197.220.000
Terima (Lembar) Received (Set)	121	283.232.026

Sumber/Source: : PT (Persero) Pos Indonesia Kabupaten Pulau Morotai/Post Indonesia Company of Pulau Morotai Regency

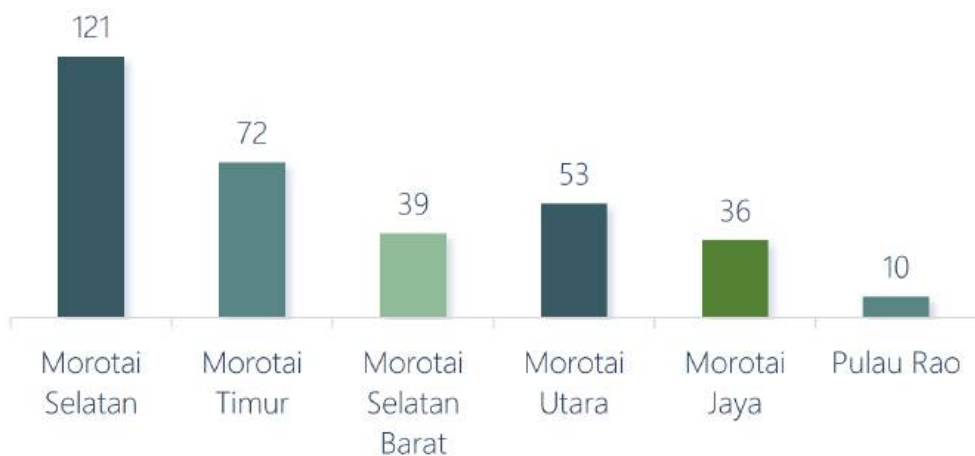
BAB 9

Perbankan, Koperasi, dan Harga

(Banking, Cooperative, and Prices)



Jumlah Koperasi Aktif Menurut Kecamatan 2021



PENJELASAN TEKNIS**TECHNICAL NOTES**

1. Bank adalah institusi/lembaga yang bergerak dalam bidang keuangan untuk melakukan kegiatan menerima, menyimpan, dan meminjamkan uang. Dalam hal tertentu untuk kemudahan transaksi uang, bank juga mempunyai kewenangan untuk menerbitkan cek, atau surat berharga. Dalam SUSI, asal modal dari Bank jenis pinjamannya adalah KCK, KCU, KUK, Kupedes, dan Kredit Investasi.
 2. Kredit Kelayakan Usaha (KKU) merupakan kredit yang diberikan berdasarkan kelayakan usaha dengan nilai pagu sebesar 50 juta rupiah, dan biasanya memerlukan jaminan sebesar 150 persen dari kredit yang diajukan.
 3. Kredit Usaha Kecil (KUK) merupakan kredit yang diberikan kepada perorangan atau perusahaan dengan maksimum kredit sebesar 200 juta rupiah.
 4. Kredit Canda Kulak (KCK) adalah kredit yang diberikan kepada golongan kecil (bakulan), penjaja barang dagangan dan sebagainya. Kredit ini biasanya antara 3000 rupiah sampai dengan 15000 rupiah dengan bunga 1 persen sebulan dan jangka waktu kredit maksimum 3 bulan.
1. *Banks are institutions engaged in finance to carry out activities to receive, save and lend money. In certain cases for the convenience of money transactions, banks also have the authority to issue checks, or securities. In SUSI, the capital origin of the type of loan from the Bank is CKC, BFC, SBC, Kupedes, and Investment Credit.*
 2. *Business Feasibility Credit (BFC) is a credit given based on business feasibility with a ceiling value of 50 million rupiah, and usually requires a guarantee of 150 percent of the proposed credit.*
 3. *Small Business Credit (SBC) is a credit given to individuals or companies with a maximum credit of 200 million rupiah.*
 4. *Canda Kulak Credit (CKC) is credit given to small groups (bakulan), merchant vendors and so on. This credit is usually between 3,000 rupiah to 15,000 rupiah with an interest of 1 percent a month and a maximum credit period of 3 months.*

5. Kredit Umum Pedesaan (Kupedes) yaitu kredit investasi yang diberikan guna mengembangkan usaha kecil pedesaan, baik usaha-usaha yang sebelumnya pernah dibantu dengan fasilitas MINI/ MIDI, maupun usaha-usaha dari nasabah baru.
 6. Kredit Investasi mencakup berbagai macam kredit yang dikeluarkan oleh bank untuk kepentingan investasi, diluar KKU, KUK dan Kupedes.
 7. Koperasi adalah organisasi ekonomi rakyat yang berwatak sosial, beranggotakan orang-orang atau badan hukum koperasi, yang merupakan tata susunan ekonomi sebagai usaha bersama berdasarkan azas kekeluargaan.
 8. Lembaga Keuangan Bukan Bank adalah lembaga keuangan selain Bank dan Koperasi, seperti misalnya pegadaian, sewa-guna usaha (leasing), modal ventura, anjak piutang (factoring), lembaga kredit (perorangan maupun perusahaan) dan sebagainya.
5. *Rural General Credit (Kupedes) is an investment credit given to develop rural small businesses, both businesses that have previously been assisted with MINI / MIDI facilities, as well as businesses of new customers.*
 6. *Investment Credit include various types of loans issued by banks for investment purposes, excluding KKU, KUK and Kupedes.*
 7. *Cooperative is a social economic organization with a social character, consisting of people or cooperative legal entities, which constitutes an economic arrangement as a joint effort based on family principles.*
 8. *Non-Bank Financial Institutions are financial institutions other than Banks and Cooperatives, such as pawnshops, leasing, venture capital, factoring, credit institutions (individuals or companies) and so on.*

ULASAN

Berkembangnya suatu wilayah dapat dilihat dari kegiatan perdagangan wilayah tersebut. Perkembangan usaha perdagangan di suatu wilayah sangat dibantu oleh aliran dana untuk pembentukan modal, dimana hal tersebut dapat diperoleh melalui bank, koperasi, maupun lembaga non-perbankan.

Pada tahun 2021, terdapat 289 koperasi aktif yang tersebar di seluruh kecamatan, yaitu 100 di kecamatan Morotai Selatan, 67 di kecamatan Morotai Timur, 36 di kecamatan Morotai Selatan Barat, 42 di kecamatan Morotai Utara, 34 di kecamatan Morotai Jaya, dan 10 di kecamatan Pulau Rao.

Selain itu, terdapat 331 Non Koperasi Unit Desa dengan 6.369 anggota.

DESCRIPTION

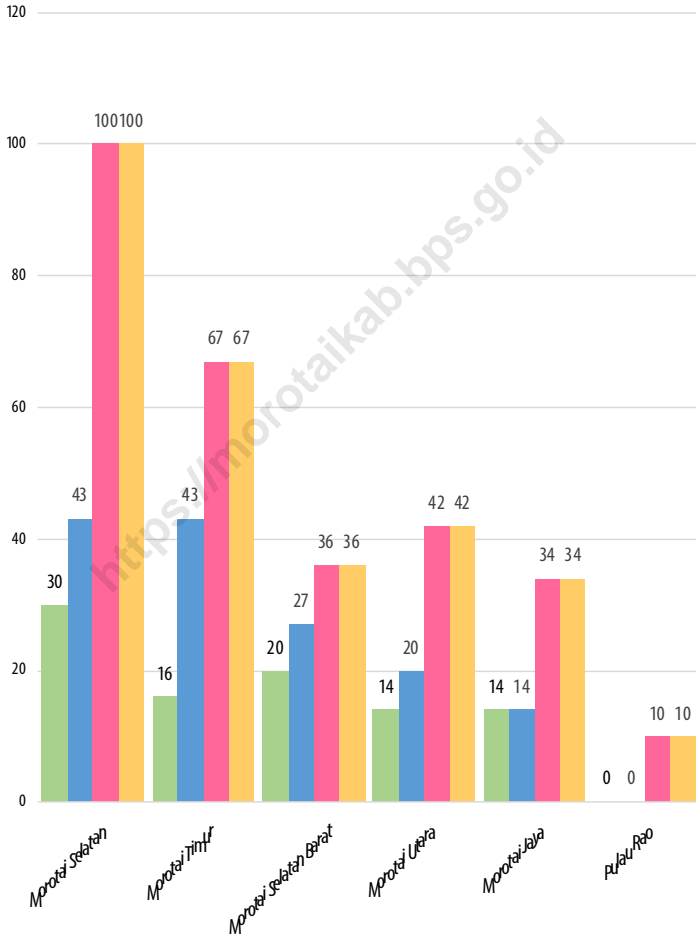
The development of a region can be seen from the trading activities of the region. The development of trading businesses in a region is greatly assisted by the flow of funds for capital formation, which can be obtained through banks, cooperatives, and non-banking institutions.

In 2021, there were 289 active cooperatives spread across all sub-districts, namely 100 in Morotai Selatan sub-district, 67 in East Morotai sub-district, 36 in Morotai Selatan Barat sub-district, 42 in North Morotai sub-district, 34 in Morotai Jaya sub-district, and 10 in sub-districts Rao Island.

In addition, there were 331 Village Non-Cooperative Units with 3.369 members.

Gambar 9.1
Figures

Jumlah Koperasi Aktif Menurut Kecamatan di Kabupaten Pulau Morotai, 2017–2020
Number of Active Cooperative by Subdistrict in Pulau Morotai Regency, 2017–2020



Sumber/Source : Dinas Perindagkop dan UKM Kabupaten Pulau Morotai/Industry, Trade and UKM Department of Pulau Morotai Regency

Tabel
Table 9.1**Jumlah Koperasi Aktif Menurut Kecamatan di Kabupaten Pulau Morotai, 2018–2021**
Number of Active Cooperative by Subdistrict in Pulau Morotai Regency, 2018–2021

Kecamatan Subdistrict	2018	2019	2020	2021
(1)	(2)	(3)	(4)	(5)
1. Morotai Selatan	30	43	100	100
2. Morotai Timur	16	43	67	67
3. Morotai Selatan Barat	20	27	36	36
4. Morotai Utara	14	20	42	42
5. Morotai Jaya	14	14	34	34
6. Pulau Rao		-	10	10
Pulau Morotai	94	147	289	289

Sumber/Source: Dinas Perindagkop dan UKM Kabupaten Pulau Morotai/Industry, Trade and UKM Department of Pulau Morotai Regency

Tabel
Table 9.2**Jumlah Koperasi Menurut Jenis Koperasi dan Kecamatan di Kabupaten Pulau Morotai, 2020**
Number of Cooperative by Kind of Cooperative and Subdistrict in Pulau Morotai Regency, 2020

Kecamatan Subdistrict	Jenis Koperasi/ Kind of Cooperative			Jumlah Anggota Number of Member	
	KUD	Non KUD	Jumlah Total	KUD	Non KUD
(1)	(2)	(3)	(4)	(5)	(6)
1. Morotai Selatan	-	121	121	-	2.311
2. Morotai Timur	-	72	72	-	857
3. Morotai Selatan Barat	-	39	39	-	990
4. Morotai Utara	-	53	53	-	1.213
5. Morotai Jaya	-	36	36	-	782
6. Pulau Rao	-	10	10	-	216
Pulau Morotai	-	331	331	-	6.369

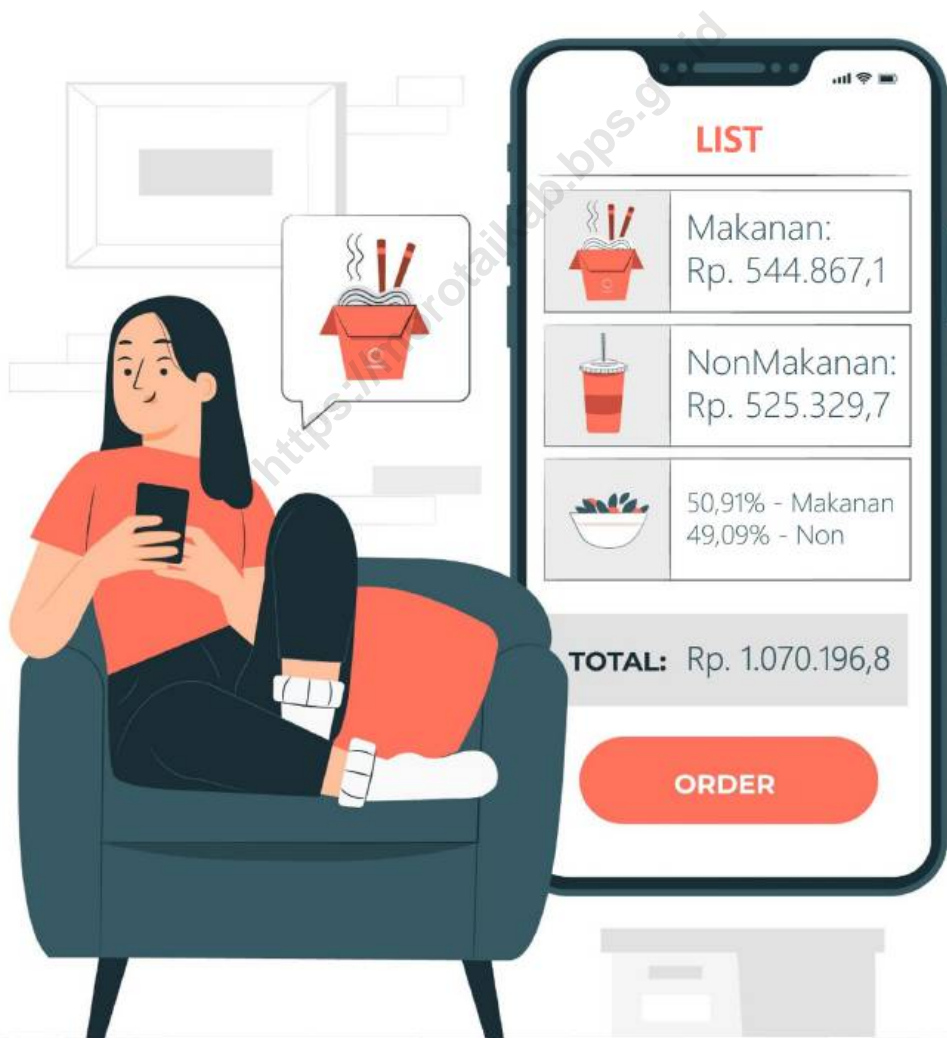
Sumber/Source: Dinas Perindagkop dan UKM Kabupaten Pulau Morotai/Industry, Trade and UKM Department of Pulau Morotai Regency

BAB 10

Pengeluaran Penduduk

(Population Expenditure)

Rata-rata Pengeluaran per Kapita Sebulan 2021



PENJELASAN TEKNIS

1. Rumah tangga biasa adalah seorang atau sekelompok orang yang mendiami sebagian atau seluruh bangunan fisik atau sensus, dan biasanya tinggal bersama serta makan dari satu dapur. Yang dimaksud dengan makan dari satu dapur adalah mengurus kebutuhan sehari-hari bersama menjadi satu.
2. Penerimaan lain yang mungkin diperoleh rumah tangga adalah transfer (pemberian cuma-cuma), perkiraan pendapatan (imputasi) dari rumah milik rumah tangga tersebut yang ditempati sendiri atau ditempati pihak lain dengan bebas sewa, dan hasil produksi barang/jasa dari kegiatan yang tidak digolongkan sebagai kegiatan usaha rumah tangga. Transfer yang diterima berasal dari pemerintah, badan usaha, lembaga nirlaba, rumah tangga lain, maupun dari luar negeri.
3. Ada dua cara penggunaan pendapatan. Pertama, membelanjakannya untuk barang-barang konsumsi. Kedua, tidak membelanjakannya seperti ditabung. Pengeluaran konsumsi dilakukan untuk mempertahankan taraf hidup. Pada tingkat pendapatan yang rendah, pengeluaran konsumsi umumnya dibelanjakan untuk

TECHNICAL NOTES

1. *An ordinary household is a person or group of people who inhabit part or all of a physical or census building, and usually lives together and eats from one kitchen. What is meant by eating from one kitchen is taking care of daily needs together into one.*
2. *Other receipts that may be obtained by the household are transfers (free of charge), estimated income (imputation) from the house owned by the household that is occupied by itself or occupied by other parties free of rent, and the results of the production of goods / services from activities that are not classified as household business activities. Transfers received from the government, business entities, non-profit institutions, other households, as well as from abroad.*
3. *There are two ways to use income. First, spend it on consumer goods. Second, do not spend like saving. Consumption expenditure is carried out to maintain living standards. At low income levels, consumption expenditure is generally spent on basic needs to meet physical needs. Food consumption is the most important factor because food is the main type of goods to maintain*

kebutuhan-kebutuhan pokok guna memenuhi kebutuhan jasmani. Konsumsi makanan merupakan faktor terpenting karena makanan merupakan jenis barang utama untuk mempertahankan kelangsungan hidup. Akan tetapi terdapat berbagai macam barang konsumsi (termasuk sandang, perumahan, bahan bakar, dan sebagainya) yang dapat dianggap sebagai kebutuhan untuk menyelenggarakan rumah tangga. Keanekaragamannya tergantung pada tingkat pendapatan rumah tangga. Tingkat pendapatan yang berbeda-beda mengakibatkan perbedaan taraf konsumsi.

4. Apabila penerimaan rumah tangga dikurangi dengan pengeluaran untuk konsumsi dan untuk transfer, maka diperoleh nilai tabungan rumah tangga. Kalau perilaku konsumsi memperlihatkan dasar pendapatan yang dibelanjakan, maka tabungan adalah merupakan unsur penting dalam proses pertumbuhan dan pembangunan ekonomi. Tabungan memungkinkan terciptanya modal yang dapat memperbesar kapasitas produksi perekonomian. Untuk dapat melihat apa yang dilakukan rumah tangga responden atas tabungannya dibutuhkan

survival. However, there are various kinds of consumer goods (including clothing, housing, fuel, etc.) that can be considered as needs for running a household. Its diversity depends on the level of household income. Different income levels result in different levels of consumption.

4. *If household income is reduced by expenses for consumption and for transfers, then the value of household savings is obtained. If consumption behavior shows the basis of income spent, then saving is an important element in the process of economic growth and development. Savings make it possible to create capital that can increase the production capacity of the economy. To be able to see what the respondent's household did for their savings is needed savings data such as those stored in banks or cooperatives, investment amounts, and other financial transactions.*

data tabungan seperti yang disimpan di bank atau koperasi, jumlah investasi, serta transaksi keuangan lainnya.

5. Pengeluaran rata-rata per kapita adalah biaya yang dikeluarkan untuk konsumsi semua anggota rumah tangga selama sebulan baik yang berasal dari pembelian, pemberian maupun produksi sendiri dibagi dengan banyaknya anggota rumah tangga dalam rumah tangga tersebut.
 6. Untuk konsumsi makanan referensi waktu yang digunakan adalah seminggu terakhir. Dalam pengisian daftar, petugas harus berhati-hati karena yang dicatat adalah yang betul-betul dikonsumsi rumah tangga responden selama seminggu terakhir. Ada kemungkinan responden hanya memberikan keterangan mengenai apa saja yang dibeli, untuk itu harus ditanyakan jumlah yang dihabiskan selama seminggu terakhir karena belum tentu semua yang dibeli itu seluruhnya dikonsumsi.
 7. Referensi waktu konsumsi bukan makanan adalah sebulan terakhir dan 12 bulan terakhir.
5. *Per capita Average Expenditure is the cost spent for all household members consumption during the month, whether from purchasing, giving or own production, divided by the number of household members in the household.*
 6. *For food consumption, the reference time used is the past week. In filling out the list, officers must be careful because what is recorded is actually consumed by the respondent's household during the past week. There is a possibility that the respondent only gives information about what was purchased, so it must be asked about the amount spent during the past week because not all of the purchased items are consumed.*
 7. *The reference time for non-food consumption is the last month and the last 12 months.*

ULASAN

Terdapat beberapa indikator untuk menggambarkan kesejahteraan masyarakat di Kabupaten Pulau Morotai. Indikator ini dihasilkan dari Survei Sosial Ekonomi Nasional yang dilakukan Badan Pusat Statistik.

Salah satu indikator untuk menunjukkan tingkat kesejahteraan penduduk adalah tingkat kecukupan gizi yang disajikan dalam unit kalori dan protein. Pada tahun 2021 rata-rata nilai konsumsi sebulan per kapita untuk makanan sebesar Rp 544.867,10 dan sedangkan untuk nilai konsumsi sebulan per kapita untuk non makanan sebesar Rp 525.329,7.

Secara umum, kualitas rumah tinggal menunjukkan tingkat kesejahteraan suatu rumah tangga. Pada tahun 2021, persentase rumah tangga berdasarkan fasilitas buang air besar menggunakan jamban sendiri sebesar 66,58 persen, sedangkan menggunakan lainnya sebesar 33,41 persen. Sedangkan, persentase rumah tangga yang menggunakan listrik PLN sebagai sumber penerangan utama sebesar 99,59 persen.

DESCRIPTION

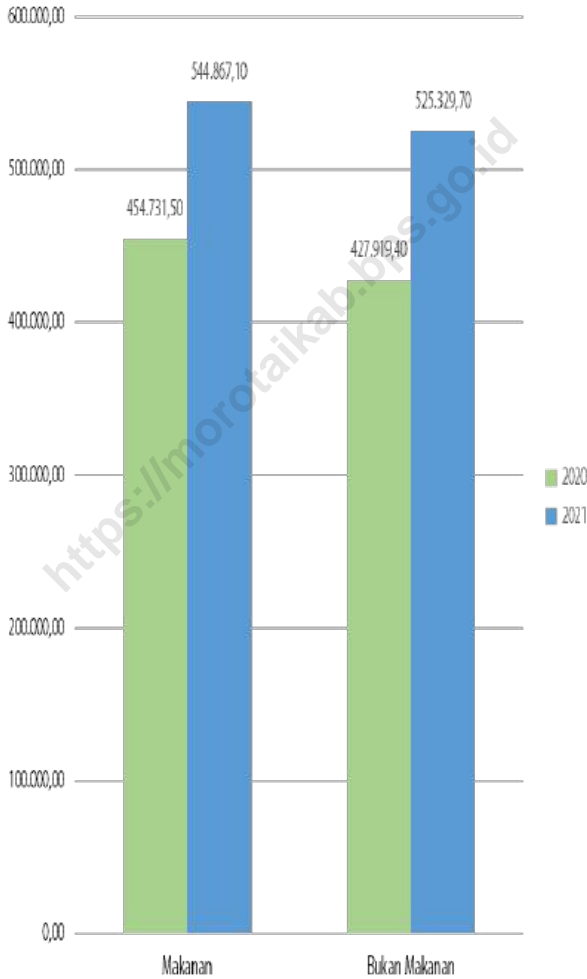
There are various indicators to explain about public welfare in Pulau Morotai Regency. National Socio-Economic Survey can figure out various indicators of public welfare.

One of indicators can explain about public welfare is consumption calorie and protein. In 2021 the average monthly per capita consumption value for food is Rp 544.867,10 and for a month's per capita non food consumption of Rp 525.329,7

In general, the quality of the house shows the level of welfare of a household. In 2021, the percentage of households based on toilet facilities using their own toilet is 66,58 percent, while using others is 33,41 percent. Meanwhile, the percentage of households using PLN electricity as the main source of lighting is 99,59 percent.

Gambar 10.1
Figures

Rata-rata Pengeluaran per Kapita Sebulan Menurut Kelompok Komoditas (rupiah) di Kabupaten Pulau Morotai, 2020 dan 2021
Monthly Average Expenditure per Capita by Commodity Group (rupiahs) in Pulau Morotai Regency, 2020 and 2021



Sumber/Source: BPS, Survei Sosial Ekonomi Nasional (Susenas) Maret/BPS-Statistics Indonesia, National Socioeconomic Survey March

Tabel
Table 10.1

Rata-rata Pengeluaran per Kapita Sebulan Menurut Kelompok Komoditas (rupiah) di Kabupaten Pulau Morotai, 2020 dan 2021
Monthly Average Expenditure per Capita by Commodity Group (rupiahs) in Pulau Morotai Regency, 2020 and 2021

Kelompok Komoditas/Commodity Group	2020	2021
(1)	(2)	(3)
Makanan/Food		
Padi-padian/Cereals	80.652,4	81.508,6
Umbi-umbian/Tubers	20.019,4	21.150,4
Ikan/udang/cumi/kerang/Fish/shrimp/common squid/shells	51.641,1	69.329,9
Daging/Meat	7.125,0	9.976,0
Telur dan susu/Eggs and milk	13.530,7	18.053,3
Sayur-sayuran/Vegetables	44.098,5	58.173,9
Kacang-kacangan/Legumes	3.878,0	6.730,0
Buah-buahan/Fruits	50.215,6	21.897,8
Minyak dan kelapa/Oil and coconut	19.011,5	24.201,4
Bahan minuman/Beverage stuffs	19.916,0	23.383,7
Bumbu-bumbuan/Spices	10.582,8	14.339,0
Konsumsi lainnya/Miscellaneous food items	7.561,5	9.679,3
Makanan dan minuman jadi/Prepared food and beverages	63.182,7	100.935,0
Rokok/Cigarettes	63.316,3	85.508,5
Jumlah makanan/Total food	454.731,5	544.867,1
Bukan makanan/Non-food		
Perumahan dan fasilitas rumah tangga/Housing and household facilities	266.760,4	296.042,9
Aneka komoditas dan jasa/Goods and services	88.804,9	94.855,9
Pakaian, alas kaki, dan tutup kepala/Clothing, footwear, and headgear	29.969,0	39.971,4
Komoditas tahan lama/Durable goods	10.912,9	32.790,3
Pajak, pungutan, dan asuransi/Taxes and insurance	24.333,8	45.890,3
Keperluan pesta dan upacara/kenduri/Parties and ceremonies	7.138,4	15.778,8
Jumlah bukan makanan/Total non-food	427.919,4	525.329,7
Jumlah/Total	882.650,9	1070196,8

Sumber/Source: BPS, Survei Sosial Ekonomi Nasional (Susenas) Maret/BPS-Statistics Indonesia, National Socioeconomic Survey March

Tabel
Table 10.2**Persentase Rumah Tangga Menurut Fasilitas Tempat
Buang Air Besar di Kabupaten Pulau Morotai, 2021**
**Percentage of Household by Toilet Facilities in Pulau Morotai
Regency, 2021**

Jenis Fasilitas Tempat Buang Air Besar <i>Type of Toilet Facilities</i>	2021	
	(1)	(2)
Sendiri		66,58
Lainnya ¹⁾		33,41

Sumber/Source: BPS, Survei Sosial Ekonomi Nasional (Susenas) Maret/BPS-Statistics Indonesia, National Socioeconomic Survey March
Catatan/Notes:

¹⁾ Termasuk fasilitas bersama, MCK Umum dan tidak ada/tidak menggunakan fasilitas buang air besar

Tabel
Table 10.3

Persentase Rumah Tangga Menurut Sumber Air Minum Bersih dan Sumber Air Minum Layak di Kabupaten Pulau Morotai, 2021
Percentage of Household by Source of Clean Drinking Water and Source of Drinking Water is Feasible in Pulau Morotai Regency, 2021

	Sumber Air Minum Source of Drinking Water	
	(1)	(2)
¹⁾ Sumber Air Minum Bersih		63,56
²⁾ Sumber Air Minum Layak		78,95

Sumber/Source: BPS, Survei Sosial Ekonomi Nasional (Susenans) Maret/BPS-Statistics Indonesia, National Socioeconomic Survey March
Catatan/Notes:

- ¹⁾ Terdiri dari air kemasan, air isi ulang, dan [(sumur bor/pompa, sumur terlindung serta mata air terlindung) dengan jarak ke tempat penampungan akhir tinja ≥ 10 m] / Consists of bottled water, refill water, and [(drilled wells / pumps, protected wells and protected springs) with a distance to the final stairwell ≥ 10 m
- ²⁾ Terdiri dari leding, air hujan, dan [(sumur bor/pompa, sumur terlindung dan mata air terlindung) dengan jarak ke tempat penampungan akhir tinja ≥ 10 m] / Consist of plumbing, rainwater, and [(drilling / pump wells, protected wells and protected springs) with distance to ≥ 10 m ultimate faulet point]

Tabel
Table 10.4

**Persentase Rumah Tangga yang Menggunakan Listrik
Sebagai Sumber Penerangan Utama di Kabupaten Pulau
Morotai, 2021**
*Percentage of Household Using Electricity as Primary
Lighting Source in Pulau Morotai Regency, 2021*

Sumber Air Minum Source of Drinking Water		2021
(1)	(2)	
Listrik PLN		99,59
Listrik Non PLN		0,41

Sumber/Source : Survei Sosial Ekonomi Nasional, Maret 2021/National Socioeconomic Survey, March 2021

BAB 11

Perdagangan

(Trade)



Jumlah
Perusahaan
Menurut
Klasifikasi 2021

1 **Perusahaan Besar**
4 Perusahaan

2 **Perusahaan Sedang**
0 Perusahaan

3 **Perusahaan Kecil**
16 Perusahaan

PENJELASAN TEKNIS**TECHNICAL NOTES**

1. Pengumpulan data industri besar dan sedang dilakukan melalui Survei Industri Besar dan Sedang yang dilaksanakan setiap tahun secara lengkap (sensus) sejak tahun 1975. Survei Industri Besar dan Sedang mencakup semua perusahaan industri yang mempunyai tenaga kerja 20 orang atau lebih dengan menggunakan kuesioner II A.
 2. Klasifikasi industri yang digunakan dalam survei ini berdasar kepada Klasifikasi Baku Lapangan Usaha Indonesia (KBLI). KBLI adalah klasifikasi lapangan usaha yang berdasar kepada International Standard Industrial Classification of All Economic Activities (ISIC) revisi 4 yang telah disesuaikan dengan kondisi Indonesia.
 3. Industri manufaktur adalah suatu kegiatan ekonomi yang melakukan kegiatan mengubah suatu barang dasar secara mekanis, kimia, atau dengan tangan sehingga menjadi barang jadi/setengah jadi, dan atau barang yang kurang nilainya menjadi barang yang lebih tinggi nilainya, dan sifatnya lebih dekat kepada pemakai akhir. Termasuk dalam kegiatan ini adalah jasa industri dan pekerjaan perakitan.
 4. Perusahaan atau usaha industri adalah suatu unit (kesatuan)
1. *Data collection of large and medium scale manufacturing is conducted through The Large and Medium Manufacturing Establishment Survey that has been done annually for all industries (census) since 1975. Large and Medium Manufacturing Establishment Survey covers all manufactures/industries with 20 workers or more by questionnaire II A.*
 2. *The industrial classification adopted in this survey refers to the Klasifikasi Baku Lapangan Usaha Indonesia (KBLI). KBLI is classification of economic activities based on the International Standard Industrial Classification of All Economic Activities (ISIC rev 4) that has been modified according to the local condition in Indonesia.*
 3. *Manufacturing industry is defined as an economic activity processing basic goods mechanically, chemicals or manually into final or intermediate goods. It is also defined as processing of lower value goods into higher value goods as final or intermediate products. The activities also include services for manufacturing and assembling.*
 4. *A manufacturing establishment is defined as a production unit*

usaha yang melakukan kegiatan ekonomi, bertujuan menghasilkan barang atau jasa, terletak pada suatu bangunan atau lokasi tertentu, dan mempunyai catatan administrasi tersendiri mengenai produksi dan struktur biaya serta ada seorang atau lebih yang bertanggung jawab atas usaha tersebut.

engaged in economic activity, producing goods or services, located in a building or in a certain location, keeping a business record concerning the production and cost structure, and having a person or more that are responsible to those activities.

5. Industri manufaktur dikelompokkan ke dalam 4 golongan berdasarkan banyaknya pekerja, yaitu: industri besar (100 orang pekerja atau lebih), industri sedang/menengah (20–99 orang pekerja), industri kecil (5–19 orang pekerja), dan industri mikro (1–4 orang pekerja).
 6. Sistem pencatatan Statistik Ekspor dan Impor adalah “General Trade” dengan wilayah pencatatan meliputi seluruh wilayah kepabeanaan Indonesia.
 7. Pengesahan dokumen kepabeanaan ekspor dan impor dilakukan oleh Bea dan Cukai berdasarkan Persetujuan Muat/Bongkar Barang.
 8. Data ekspor berasal dari dokumen kepabeanaan BC 3.0 atau yang disebut dokumen Pemberitahuan Ekspor Barang (PEB) yang diisi oleh eksportir.
 9. Data impor berasal dari dokumen
5. *Manufacturing industries are categorized into four groups, based on the number of employees: large scale manufacturing (100 employees or more), medium scale manufacturing (20–99 employees), small scale manufacturing (5–19 employees), and micro industry (1–4 employees).*
 6. *The recording of export and import statistics is based on General Trade System covering all Indonesian customs areas.*
 7. *The legalization of customs export and import documents is conducted by the Customs and Excise Office.*
 8. *The export data are compiled based on customs export documents BC 3.0 or known as Export Declarations (PEB), filled by exporters.*
 9. *The import data are compiled based*

kepabeanaan BC 2.0 atau yang disebut dokumen Pemberitahuan Impor Barang (PIB), Pemberitahuan Impor Barang Khusus (PIBK), Pemberitahuan Pabean Free Trade Zone (PPFTZ) dan dokumen kepabeanaan BC 2.3 yang mencatat impor barang dari Luar Negeri ke Kawasan Berikat.

on customs import documents BC 2.0 or known as Import Declarations Form (PIB), Import Declarations Form for Special Commodity (PIBK), Customs Declaration Form for Free Trade Zone (PPFTZ), and customs import documents BC 2.3 which records import goods from foreign country to Bounded Zones Area.

10. Barang-barang yang dikirim ke luar negeri untuk diolah dicatat sebagai ekspor, sedangkan hasil olahan yang dikembalikan ke Indonesia dicatat sebagai impor.
 11. Barang-barang luar negeri yang diolah di dalam negeri dicatat sebagai barang impor meskipun barang olahan tersebut akan kembali ke luar negeri.
 12. Barang-barang yang tidak dicakup dalam pencatatan:
 - a. Pakaian dan barang-barang perhiasan penumpang.
 - b. Barang-barang bawaan penumpang dari/ke luar negeri untuk dipakai sendiri, kecuali lemari es, pesawat televisi, dan sebagainya.
 - c. Barang-barang untuk keperluan perwakilan kedutaan suatu negara
 - d. Barang-barang ekspedisi dan ekshibisi atau pameran.
 - e. Barang-barang untuk militer yang diimpor langsung oleh angkatan bersenjata.
10. *Goods send abroad for processing purposes are recorded as export while its product sent to Indonesia are recorded as import.*
 11. *Foreign goods processed in Indonesia are still recorded as imports although the products will be sent to abroad.*
 12. *The following goods are not included in the statistics:*
 - a. *Clothings and passengers' jewelry.*
 - b. *Luggage of passengers for own use, except refrigerators, television sets, etc.*
 - c. *Goods imported/exported for the use of foreign representative countries / embassies.*
 - d. *Goods for expeditions, and shows or exhibitions.*
 - e. *Military goods directly imported by the Armed Forces.*
 - f. *Packings/containerstoberefilled.*
 - g. *Bank notes and securities*
 - h. *Sample goods*

- f. Pembungkus / peti kemas untuk diisi kembali.
- g. Uang dan surat-surat berharga.
- h. Barang-barang contoh
13. Sistem pengolahan dokumen impor/ekspor Indonesia adalah sistem "Carry Over" yaitu dokumen ditunggu selama satu bulan, setelah bulan berjalan, sedangkan dokumen-dokumen yang terlambat akan diolah pada bulan berikutnya. Dengan demikian dokumen bulan-bulan sebelumnya yang terlambat diterima dan masuk pada bulan berjalan, diperlakukan sebagai dokumen bulan pengolahan.
14. Negara tujuan adalah negara tujuan akhir yang diketahui untuk barang ekspor yang dikirim ke luar negeri.
15. Jenis komoditi adalah barang ekspor yang dicatat sesuai kode Harmonized System (HS).
13. *The carry-over system is used in processing Indonesian export and import documents. Documents are processed one month after the current month, while those received later will be processed for the succeeding month. This means previous documents received in the current month will be treated as processed documents.*
14. *Country of destination is country that is known to export goods sent abroad.*
15. *Type commodity is exported goods recorded based on Harmonized System (HS) code.*

ULASAN

Berkembangnya suatu wilayah dapat dilihat dari kegiatan perdagangan wilayah tersebut. Perkembangan usaha perdagangan di Kabupaten Pulau Morotai pada tahun 2021 mengalami penurunan dibandingkan tahun-tahun sebelumnya. Menurut data Dinas Perindagkop dan UKM Kabupaten Pulau Morotai, pada tahun 2021 terdapat 1.632 sarana perdagangan, dimana diantaranya terdapat 20 pasar, 123 toko, 1.334 kios, serta 155 warung.

Sementara itu, perusahaan yang terdaftar di Dinas Penanaman Modal dan Pelayanan Terpadu Satu Pintu pada tahun 2020 di Kabupaten Pulau Morotai adalah sebagai berikut: perusahaan besar sebanyak 4 perusahaan, perusahaan sedang sebanyak 0 perusahaan, dan perusahaan kecil sebanyak 16 perusahaan.

Berdasarkan klasifikasi industri, jumlah perusahaan dan tenaga kerja paling banyak terdapat di reparasi bengkel umum sebanyak 5 perusahaan dengan 14 tenaga kerja, disusul dengan industri roti/kue kering dengan 4 perusahaan dan 14 tenaga kerja.

DESCRIPTION

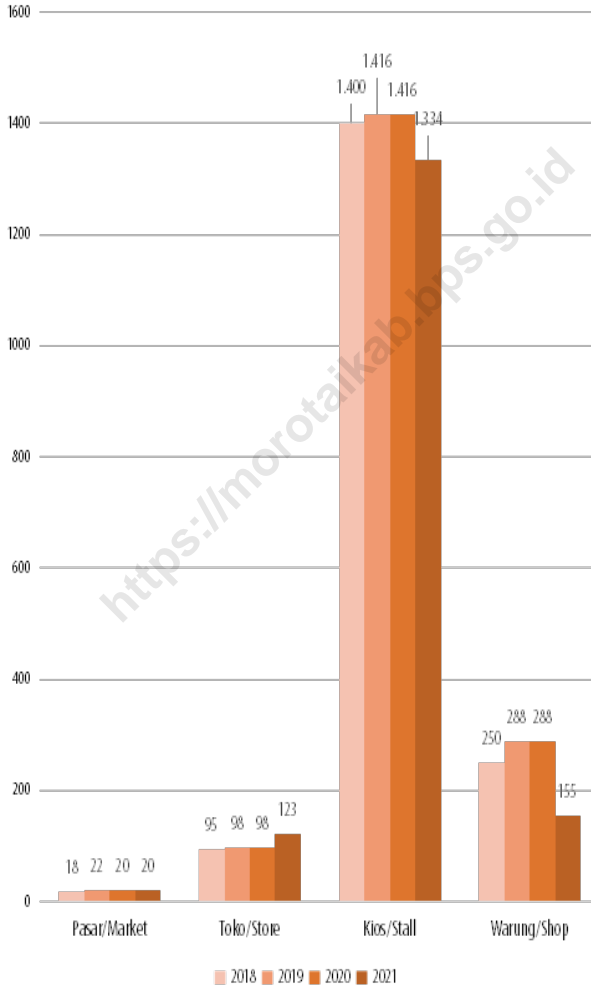
The development of an area can be seen from the trade activities of the region. The development of trading business in Morotai Island Regency in 2021 has decreased compared to previous years. According to data from the Department of Industry and Trade and SMEs of Morotai Island Regency, in 2021 there were 1.632 trading facilities, including 20 markets, 123 shops, 1,334 kiosks, and 155 stalls.

Meanwhile, companies listed in the One Stop Investment and Integrated Services Office in 2020 in Pulau Morotai Regency were as follows: 1 large companies, 5 medium companies, and 182 small companies.

Based on industry classification, the most number of companies and workers were in the repair shop of 5 companies with 14 workers, followed by the bread/pastry industry with 4 companies and 14 workers.

Gambar 11.1
Figures

Jumlah Sarana Perdagangan Menurut Jenisnya di Kabupaten Pulau Morotai, 2018–2021
Number of Trading Facilities by Type of Facility in Pulau Morotai Regency, 2018–2021



Sumber/Source : Dinas Perindagkop dan UKM Kabupaten Pulau Morotai/Industry, Trade and UKM Department of Pulau Morotai Regency

Tabel
Table 11.1

**Jumlah Sarana Perdagangan Menurut Jenisnya di
Kabupaten Pulau Morotai, 2018-2021**
*Number of Trading Facilities by Type of Facility in Pulau
Morotai Regency, 2018-2021*

Jenis Sarana Perdagangan <i>Type of Trading Facilities</i>	2018	2019	2020	2021
(1)	(2)	(3)	(4)	(5)
Pasar/Market	18	22	20	20
Toko/Store	95	98	98	123
Kios/Stall	1.400	1.416	1.416	1.334
Warung/Shop	250	288	288	155
Jumlah/Total	1.763	1.824	1.822	1.632

Sumber/Source: Dinas Perindagkop dan UKM Kabupaten Pulau Morotai/Industry, Trade and UKM Department of Pulau Morotai Regency

Tabel
Table 11.2**Jumlah Klasifikasi Pedagang Menurut Kecamatan di Kabupaten Pulau Morotai, 2021**
Number of Merchants Classifications by Subdistrict in Pulau Morotai Regency, 2021

Kecamatan Subdistrict	Pedagang Besar Wholesaler	Pedagang Menengah Medium Trader	Pedagang Kecil Small Trader
(1)	(2)	(3)	(4)
1. Morotai Selatan	-	25	80
2. Morotai Timur	-	-	8
3. Morotai Selatan Barat	-	-	-
4. Morotai Utara	-	-	5
5. Morotai Jaya	-	-	2
6. Pulau Rao	-	-	4
Pulau Morotai	-	25	99

Sumber/Source: Dinas Perindagkop dan UKM Kabupaten Pulau Morotai/Industry, Trade and UKM Department of Pulau Morotai Regency

Tabel
Table 11.3

Jumlah Perusahaan Menurut Klasifikasi Izin di Kabupaten Pulau Morotai, 2019 - 2021
Number of Company by Permission Classified in Pulau Morotai Regency, 2019 - 2021

Klasifikasi Izin <i>Permission Classified</i>	Tahun <i>Year</i>		
	2019	2020	2021
(1)	(2)	(3)	(4)
Perusahaan Besar <i>Big Company</i>	4	4	4
Perusahaan Sedang <i>Medium Company</i>	18	0	0
Perusahaan Kecil <i>Small Company</i>	54	26	16

Sumber/Source: Dinas Penanaman Modal dan Pelayanan Terpadu Satu Pintu (DPMPTSP) Pulau Morotai / *DPMTSP of Pulau Morotai Regency*

Tabel
Table 11.4**Jumlah Perusahaan Menurut Bentuk Usaha di Kabupaten Pulau Morotai, 2019 - 2021**
Number of Company by Type of Bussiness in Pulau Morotai Regency, 2019 - 2021

Klasifikasi Izin <i>Permission Classified</i>	Tahun <i>Year</i>		
	2019	2020	2021
(1)	(2)	(3)	(4)
Perusahaan Terbatas (PT) <i>Liability State Company</i>	6	4	5
Koperasi <i>Cooperative</i>	0	0	1
Persekutuan Komanditer <i>CV</i>	33	11	7
Persekutuan Firma <i>Firm</i>	0	0	0
Perusahaan Perseorangan <i>Personel Establishment</i>	52	51	24
Badan Usaha Lainnya <i>Others</i>	6	12	3

Sumber/Source: Dinas Penanaman Modal dan Pelayanan Terpadu Satu Pintu (DPMPTSP) Pulau Morotai / DPMPTSP of Pulau Morotai Regency

Tabel
Table 11.5

Jumlah Perusahaan dan Tenaga Kerja Menurut Jenis di Kabupaten Pulau Morotai, 2021
Number of Establishments and Employees by Kind in Pulau Morotai Regency, 2021

Klasifikasi Industri <i>Industrial Classification</i>	Jumlah Perusahaan <i>Number of Establishment</i>	Jumlah Tenaga Kerja <i>Number of Employee</i>	Nilai Investasi <i>Investment Value</i> (000 Rp)
(1)	(2)	(3)	(4)
Pangan/Food			
1. Pengeringan Ikan	0	0	0
2. Minyak Goreng	0	0	0
3. Roti/Kue Kering	4	14	Rp51.000.000
4. Tahu Tempe	2	5	Rp70.000.000
Kimia dan Bahan Bangunan/ Chemical and Construction			
1. Sortase Rotan	0	0	0
2. Perabot Kayu	6	13	Rp300.000.000
3. Bata Merah dan Pres	3	10	RP210.000.000
Sandang dan Kulit/Belt and Skon			
1. Penjahitan	3	8	Rp70.000.000

Lanjutan Tabel 11.5/Continued Table 11.5

Klasifikasi Industri <i>Industrial Classification</i>	Jumlah Perusahaan <i>Number of Establishment</i>	Jumlah Tenaga Kerja <i>Number of Employee</i>	Nilai Investasi <i>Investment Value</i> (000 Rp)
(1)	(2)	(3)	(4)
Kerajinan dan Umum/Diligence and General			
1. Perhiasan Besi Putih	0	0	0
Logam/Metal			
1. Alat Dapur	0	0	0
2. Reparasi Bengkel Umum	5	14	Rp220.000.000

Sumber/Source: Dinas Penanaman Modal dan Pelayanan Terpadu Satu Pintu (DPMPTSP) Pulau Morotai / DPMPTSP of Pulau Morotai Regency

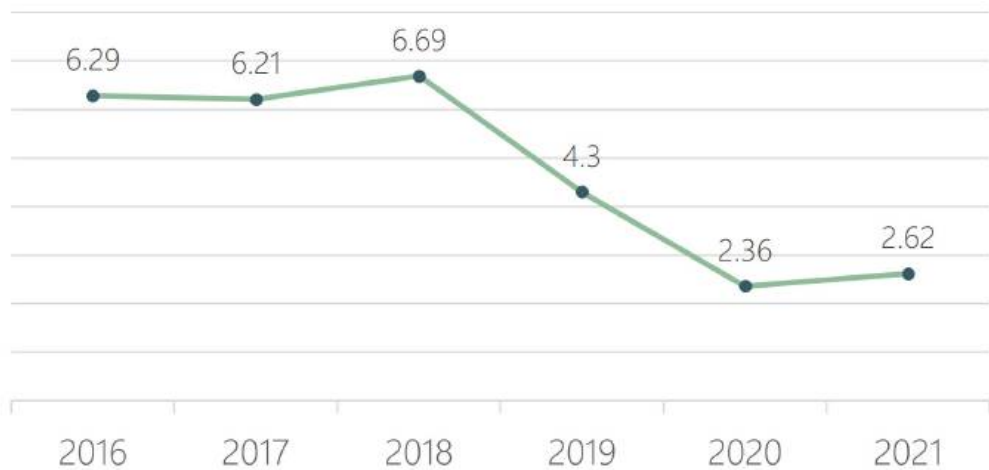


BAB 12

Sistem Neraca Regional

(System of Regional Accounts)

Laju Pertumbuhan PDRB
Menurut Lapangan Usaha 2016-2021



PENJELASAN TEKNIS**TECHNICAL NOTES**

1. Penghitungan statistik neraca nasional mengikuti buku petunjuk yang diterbitkan oleh Perserikatan Bangsa Bangsa (PBB) dikenal sebagai Sistem Neraca Nasional (SNN). SNN adalah rekomendasi internasional tentang bagaimana menyusun ukuran aktivitas ekonomi yang sesuai dengan standar neraca baku yang didasarkan pada prinsip-prinsip ekonomi. Rekomendasi yang dimaksud dinyatakan dalam sekumpulan konsep, definisi, klasifikasi, dan aturan neraca yang disepakati secara internasional dalam mengukur indikator tertentu seperti Produk Domestik Bruto (PDB). Salah satu bentuk adaptasi pencatatan statistik nasional adalah melakukan perubahan tahun dasar PDB Indonesia dari tahun 2000 ke 2010. Perubahan tahun dasar PDB dilakukan seiring dengan mengadopsi rekomendasi PBB yang tertuang dalam Sistem Neraca Nasional 2008 (SNA 2008).
 2. Produk Domestik Bruto pada tingkat nasional serta Produk Domestik Regional Bruto (PDRB) pada tingkat regional (provinsi) menggambarkan kemampuan suatu wilayah untuk menciptakan nilai tambah pada suatu waktu tertentu. Untuk menyusun PDB maupun PDRB digunakan 2 pendekatan, yaitu lapangan
1. *The method used to estimate national accounts statistics is based on the standard guidelines formed by United Nation known as System of National Accounts (SNA). SNA is the internationally agreed standard set of recommendations on how to compile measures of economic activity in accordance with strict accounting conventions based on economic principles. The recommendations are expressed in term of a set of concepts, definitions, classifications and accounting rules that comprise the internationally agreed standard for measuring indicators such as Gross Domestic Product (GDP). One of the improvement in the national statistical system is to rebase GDP form base year 2000 to 2010 in order to capture current economic condition. It is in line with the United Nations (UN) recommendation on 2008 SNA.*
 2. *The basic measure of the value added arising from economic activity is known as Gross Domestic Product at the national level and Gross Regional Domestic Product (GRDP) at the regional level (provinces/regencies/municipalities). To compile these statistics, two approaches have been used, i.e. "production approach" and "expenditure approach". The*

usaha dan pengeluaran. Keduanya menyajikan komposisi data nilai tambah dirinci menurut sumber kegiatan ekonomi (lapangan usaha) dan menurut komponen penggunaannya. PDB maupun PDRB dari sisi lapangan usaha merupakan penjumlahan seluruh komponen nilai tambah bruto yang mampu diciptakan oleh sektor-sektor ekonomi atas berbagai aktivitas produksinya. Sedangkan dari sisi pengeluaran menjelaskan tentang penggunaan dari nilai tambah tersebut.

first approach is to measure value added produced by various kinds of economic activities, while the second approach is to measure final uses of the country's output. In other words, GDP/GRDP is the sum of total value added produced by all economic industries (activities) and the way of using it.

3. PDB menurut lapangan usaha mengalami perubahan klasifikasi dari 9 lapangan usaha menjadi 17 lapangan usaha. PDB menurut lapangan usaha dirinci menurut total nilai tambah dari seluruh sektor ekonomi yang mencakup lapangan usaha Pertanian, Kehutanan, dan Perikanan; Pertambangan dan Penggalian; Industri Pengolahan; Pengadaan Listrik dan Gas; Pengadaan Air, Pengelolaan Sampah, Limbah dan Daur Ulang; Konstruksi; Perdagangan Besar dan Eceran, Reparasi Mobil dan Sepeda Motor; Transportasi dan Pergudangan; Penyediaan Akomodasi dan Makan Minum; Informasi dan Komunikasi; Jasa Keuangan dan Asuransi; Real Estat; Jasa Perusahaan; Administrasi Pemerintahan, Pertahanan dan Jaminan Sosial Wajib; Jasa Pendidikan; Jasa

3. *GDP by industry classification changes from 9 sectors to 17 industries. GDP by industry is classified by types of economic activities such as Agriculture, Forestry and Fishing; Mining and Quarrying; Manufacturing; Electricity and Gas; Water supply, Sewerage, Waste Management and Remediation Activities; Construction; Wholesale and Retail Trade; Repair of Motor Vehicles and Motorcycles; Transportation and Storage; Accommodation and Food Service Activities; Information and Communication; Financial and Insurance Activities; Real Estate Activities; Business Activities; Public Administration; Defence and Compulsory Social Security; Education; Human Health and Social Work Activities; and Other Services Activities.*

Kesehatan dan Kegiatan Sosial;
dan Jasa lainnya.

4. PDB menurut pengeluaran mengalami perubahan klasifikasi dimana pengeluaran konsumsi Lembaga Non Profit yang Melayani Rumah Tangga (LNPRT) yang sebelumnya termasuk bagian dari pengeluaran konsumsi rumah tangga menjadi komponen terpisah. Sehingga klasifikasi PDB menurut pengeluaran dirinci menjadi 7 komponen yaitu komponen pengeluaran konsumsi rumah tangga, pengeluaran konsumsi LNPRT, pengeluaran konsumsi pemerintah, pembentukan modal tetap bruto, perubahan inventori, ekspor barang dan jasa, dan impor barang dan jasa.
4. *GDP by expenditure classification changes where consumption expenditure Non-profit Institutions Serving Households (NPISH) previously included as part of household consumption expenditure is taken out into separate component. So that, GDP by type of expenditures is classified into: household consumption expenditure, NPISH consumption expenditure, government consumption expenditure, gross fixed capital formation, changes in inventories, exports of goods and services, and imports of goods and services.*
5. Pengeluaran konsumsi rumah tangga mencakup berbagai pengeluaran konsumsi akhir rumah tangga atas barang dan jasa untuk memenuhi kebutuhan individu ataupun kelompok secara langsung. Pengeluaran rumah tangga di sini mencakup makanan dan minuman selain restoran; pakaian, alas kaki dan jasa perawatannya; perumahan dan perlengkapan rumah tangga; kesehatan dan pendidikan; transportasi dan komunikasi; restoran dan hotel serta lainnya.
5. *Household consumption expenditures consist of expenditures incurred by households, which are used for both individual or collective needs. Household consumptions are classified into food and beverages other than restaurants; clothing, footwear, and related maintenance services; housing and household equipment; health and education; transport and communication; restaurants and hotels; and others.*
6. Pengeluaran Konsumsi Pemerintah
6. *Government consumption*

terdiri dari Pengeluaran Konsumsi Individu dan Pengeluaran Konsumsi Kolektif. Barang dan jasa individu merupakan barang dan jasa privat, dimana ciri-ciri barang privat adalah a) *Scarcity*, yaitu ada kelangkaan/keterbatasan dalam jumlah; b) *Excludable consumption*, yaitu konsumsi suatu barang dapat dibatasi hanya pada mereka yang memenuhi persyaratan tertentu (biasanya harga); c) *Rivalrous competition*, yaitu konsumsi oleh satu konsumen akan mengurangi atau menghilangkan kesempatan pihak lain untuk melakukan hal serupa. Contoh barang dan jasa yang dihasilkan pemerintah dan tergolong sebagai barang dan jasa individu adalah jasa pelayanan kesehatan pemerintah di rumah sakit/puskesmas dan jasa pendidikan di sekolah/universitas negeri. Sedangkan barang dan jasa kolektif ekuivalen dengan barang publik yang memiliki ciri a) *Non rivalry*, yaitu penggunaan satu konsumen terhadap suatu barang tidak mengurangi kesempatan konsumen lain untuk juga mengkonsumsi barang tersebut; b) *Non excludable*, yaitu apabila suatu barang publik tersedia, maka tidak ada yang dapat menghalangi siapapun untuk memperoleh manfaat dari barang tersebut atau dengan kata lain setiap orang memiliki akses ke barang tersebut. Contoh barang dan jasa yang dihasilkan pemerintah dan

expenditure consists of Individual Consumption Expenditure and Collective Consumption Expenditure. Individual goods and services are private goods and services, which the characteristics of private goods is a) Scarcity, that there is a scarcity/limited in number; b) Excludable consumption, the consumption of goods can be limited only to those who meet certain requirements (usually the price); c) Rivalrous competition, ie consumption by the consumer will reduce or eliminate the chance of another party to do so. Examples of goods and services produced by government and classified as goods and services of individuals is the government health services in hospitals/health centers and education services in schools/universities. Collective goods and services equivalent to public goods characterized by a) Non-rivalry, namely the use of a consumer for an item does not reduce the chance of another consumer to also consume goods; b) Non-excludable, i.e. when a public good available, then nothing can hinder anyone to benefit from the goods or in other words everyone has access to the goods. Examples of goods and services produced by government and classified as collective goods and services is carried military defense services and the police's security.

tergolong sebagai barang dan jasa kolektif adalah jasa pertahanan yang dilakukan TNI dan keamanan yang dilakukan kepolisian.

7. Pembentukan Modal Tetap Bruto (PMTB) mencakup pengadaan, pembuatan, dan pembelian barang modal. Barang modal dimaksud adalah barang-barang yang digunakan untuk proses produksi, tahan lama atau yang mempunyai umur pemakaian lebih dari satu tahun seperti bangunan, mesin-mesin dan alat angkutan. Termasuk pula di sini perbaikan besar (berat) yang sifatnya memperpanjang umur atau mengubah bentuk atau kapasitas barang modal tersebut. Pengeluaran barang modal untuk keperluan militer juga dicakup sebagai PMTB. Klasifikasi komponen PMTB dibagi menjadi 6 sub komponen yaitu Konstruksi; Mesin dan Peralatan; Kendaraan; Peralatan Lainnya; Cultivated Biological Resources (CBR) dan Produk Kekayaan Intelektual.
7. *Gross Fixed Capital Formation (GFCF) includes procurement, manufacture, and the purchase of capital goods. Capital goods are goods which are used for the production process, durable or have a service life of more than one year such as buildings, machinery, and transportation equipment. Including here: huge improvement that are to extend the life or changing the shape or the capacity of the capital goods. Capital expenditures for military purposes are also covered as GFCF. GFCF component are classified into six sub-components: Construction; Machinery and Equipment; vehicle; Other equipment; Cultivated Biological Resources (CBR) and Intellectual Property Product.*
8. Ekspor barang dan jasa merupakan transaksi perdagangan barang dan jasa dari penduduk (residen) ke bukan penduduk (nonresiden). Impor barang dan jasa adalah transaksi perdagangan dari bukan penduduk ke penduduk. Ekspor atau impor barang terjadi pada saat terjadi perubahan hak kepemilikan barang antara penduduk dengan
8. *Exports of goods and services consist of transactions of goods and services from residents to non-residents. Imports of goods and services consist of transaction of goods and services from non-residents to residents. Exports and imports of goods occur when there are changes in ownership of goods between residents and non-*

bukan penduduk (dengan atau tanpa perpindahan fisik barang tersebut). Pada PDB dengan tahun dasar 2010, ekspor dan impor barang dirinci menjadi nonmigas dan migas.

residents (with or without physical movements of goods across frontiers). On the GDP at 2010 basic year, exports and imports of goods specified into non oil and gas and oil and gas.

9. Produk Domestik Bruto maupun agregat turunannya disajikan dalam 2 (dua) versi penilaian, yaitu atas dasar "harga berlaku" dan atas dasar "harga konstan". Disebut sebagai harga berlaku karena seluruh agregat dinilai dengan menggunakan harga pada tahun berjalan, sedangkan harga konstan penilaiannya didasarkan kepada harga satu tahun dasar tertentu, dalam publikasi ini digunakan harga tahun 2010.

9. *GDP and its aggregations are presented in two forms: at current market prices and at constant base year market prices. In presenting current market prices, all aggregates are valued at current market prices, while base year constant market prices are shown by valuing all aggregates at fixed base year prices. Year of 2010 is used as the base year in this publication.*

10. Laju pertumbuhan Produk Domestik Bruto diperoleh dari perhitungan PDB atas dasar harga konstan. Diperoleh dengan cara mengurangi nilai PDB pada tahun ke-n terhadap nilai pada tahun ke n-1 (tahun sebelumnya), dibagi dengan nilai pada tahun ke n-1, dikalikan dengan 100 persen. Laju pertumbuhan menunjukkan perkembangan agregat pendapatan dari satu waktu tertentu terhadap waktu sebelumnya.

10. *Growth rate of Gross Domestic Product is derived from GDP at constant market prices. It is obtained by subtracting the value of GDP year n with the value of GDP year n-1, divided by the value of GDP year n-1 then multiplied by 100 percent. The growth rate of GDP explains the income growth during the given period.*

ULASAN

Gambaran menyeluruh tentang kondisi perekonomian Kabupaten Pulau Morotai dapat dilihat melalui neraca ekonomi yang tergambarkan dalam Produk Domestik Regional Bruto (PDRB) Kabupaten Pulau Morotai. PDRB dihitung melalui dua sisi, yaitu menurut lapangan usaha dan pengeluaran.

PDRB atas dasar harga berlaku menurut lapangan usaha di Kabupaten Pulau Morotai tahun 2021 adalah sebesar Rp 1.648,12 miliar. Distribusi persentase PDRB terbesar masih didominasi oleh kelompok pertanian yaitu sebesar 46,14 persen. Sementara itu, laju pertumbuhan PDRB tahun 2021 adalah sebesar 2,62 persen dimana laju pertumbuhan tertinggi terdapat pada kelompok Pengadaan Listrik dan Gas sebesar 9,49 persen.

Di lain sisi, PDRB atas dasar harga berlaku menurut pengeluaran di Kabupaten Pulau Morotai tahun 2021 adalah Rp 1.579,2665 miliar. Distribusi persentase PDRB terbesar berasal dari pengeluaran rumah tangga yaitu 52,91 persen. Sementara itu, laju pertumbuhan PDRB menurut pengeluaran tahun 2021 adalah 4,36 persen dimana laju tertinggi berasal dari Perubahan Inventori yaitu sebesar 207,51 persen.

DESCRIPTION

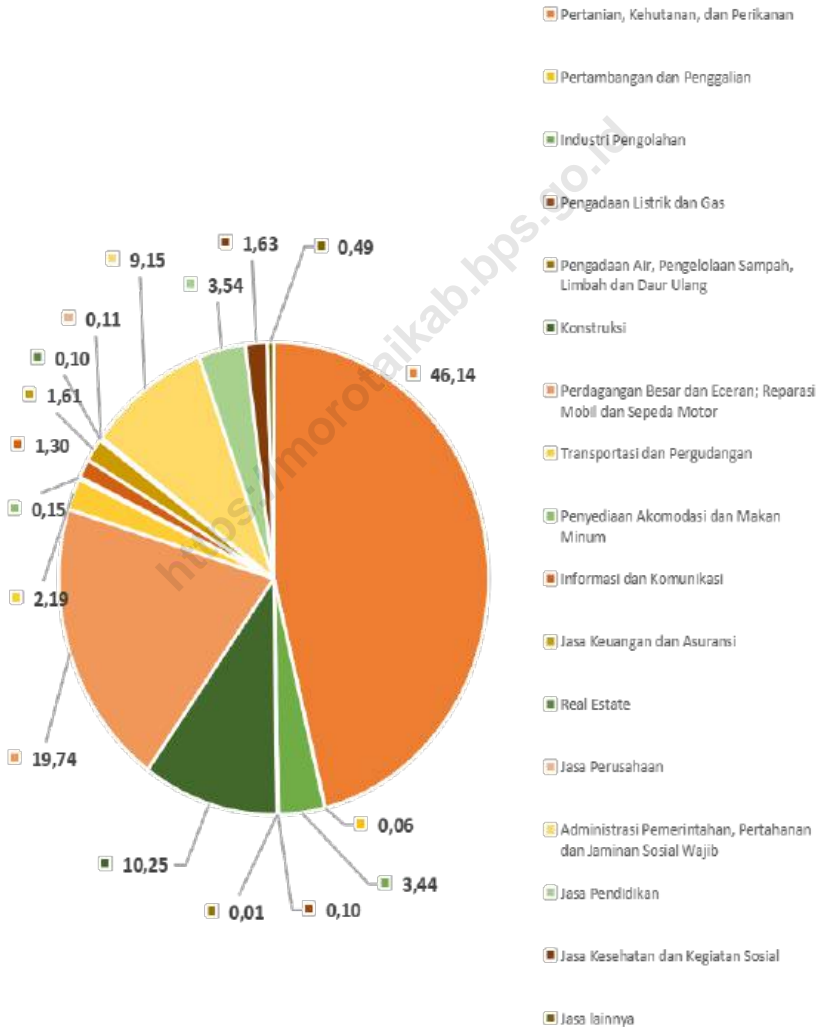
Gross Domestic Regional Product (GDRP) of Pulau Morotai Regency is used to look at Pulau Morotai's economic condition and to draws economic balance of Pulau Morotai. GDRP is calculated through two sides, that is by industry sector and expenditure.

GRDP at current market prices by industry in Morotai Island Regency in 2021 amounted to Rp1.648,12 billion. The largest percentage distribution of GRDP were dominated by the agricultural group at 46,14 percent. Meanwhile, the GDRP growth rate in 2021 was 2.62 percent where the highest growth rate was found in the Government Electricity and Gas group at 9,49 percent.

On the other hand, GRDP at current market prices by expenditure in Morotai Island in 2021 was Rp 1.579,2665 billion. The largest percentage distribution of GRDP came from household expenditure, which was 52,91 percent. Meanwhile, the GDRP growth rate by in 2021 was 4,36 percent where the highest rate came from Changes in Inventories which was 207,51 percent.

Gambar 12.1
Figures

Distribusi Produk Domestik Regional Bruto Seri 2010 Kabupaten Pulau Morotai Menurut Lapangan Usaha (Persen), 2021
Distribution of Gross Domestic Regional Product Series 2010 of Pulau Morotai Regency by Industrial Origin (Percent), 2021



Sumber/Source : BPS Kabupaten Pulau Morotai/BPS-Statistics of Pulau Morotai Regency

Tabel
Table 12.1.

Produk Domestik Regional Bruto Atas Dasar Harga Berlaku Menurut Lapangan Usaha di Kabupaten Pulau Morotai (miliar rupiah), 2017–2021
Gross Regional Domestic Product at Current Market Prices by Industry in Pulau Morotai Regency (billion rupiahs), 2017–2021

	Lapangan Usaha/Industry	2017	2018	2019	2020	2021
	(1)	(2)	(3)	(4)	(5)	(6)
A	Pertanian, Kehutanan, dan Perikanan/ <i>Agriculture, Forestry, and Fishing</i>	623,3556	678,2302	696,6871	721,7843	760,3755
B	Pertambangan dan Penggalian/ <i>Mining and Quarrying</i>	0,7046	0,7916	0,8278	0,8629	0,9099
C	Industri Pengolahan/ <i>Manufacturing</i>	60,7408	62,9615	63,4259	63,4105	56,7222
D	Pengadaan Listrik dan Gas/ <i>Electricity and Gas</i>	1,2509	1,3252	1,4242	1,5456	1,6942
E	Pengadaan Air; Pengelolaan Sampah, Limbah, dan Daur Ulang/ <i>Water Supply; Sewerage, Waste Management, and Remediation Activities</i>	0,1822	0,1937	0,1911	0,1956	0,2030
F	Konstruksi/ <i>Construction</i>	108,6127	124,9024	138,8463	150,6143	168,9477
G	Perdagangan Besar dan Eceran; Reparasi Mobil dan Sepeda Motor/ <i>Wholesale and Retail Trade; Repair of Motor Vehicles and Motorcycles</i>	258,7969	282,5458	314,8415	316,0720	325,3047
H	Transportasi dan Pergudangan/ <i>Transportation and Storage</i>	32,1922	35,1406	38,2107	35,0137	36,0659
I	Penyediaan Akomodasi dan Makan Minum/ <i>Accommodation and Food Service Activities</i>	1,8937	2,0520	2,2316	2,2517	2,4645
J	Informasi dan Komunikasi/ <i>Information and Communication</i>	15,1860	16,8154	18,2795	19,5666	21,3738

Lanjutan Tabel/*Continued Table* 12.1

	Lapangan Usaha/Industry	2017	2018	2019	2020	2021
	(1)	(2)	(3)	(4)	(5)	(6)
K	Jasa Keuangan dan Asuransi/ <i>Financial and Insurance Activities</i>	18,8968	20,5314	21,3389	22,8075	26,5123
L	Real Estat/ <i>Real Estate Activities</i>	1,3564	1,4790	1,5344	1,5511	1,5969
M,N	Jasa Perusahaan/ <i>Business Activities</i>	1,4118	1,5450	1,6467	1,7160	1,7820
O	Administrasi Pemerintahan, Pertahanan, dan Jaminan Sosial Wajib/ <i>Public Administration and Defence; Compulsory Social Security</i>	122,1539	130,6699	143,4760	151,8199	150,8303
P	Jasa Pendidikan/ <i>Education</i>	44,9994	49,7013	54,3982	56,8235	58,3799
Q	Jasa Kesehatan dan Kegiatan Sosial/ <i>Human Health and Social Work Activities</i>	20,5691	22,7163	23,7859	25,7603	26,8288
R,S,T,U	Jasa Lainnya/ <i>Other Services Activities</i>	6,3156	6,8043	7,3158	7,4710	8,1284
	Produk Domestik Regional Bruto/<i>Gross Regional Domestic Product</i>	1.318,6184	1.438,4059	1.528,4615	1.579,2665	1.648,1200

Sumber/*Source*: BPS Kabupaten Pulau Morotai/*BPS-Statistics of Pulau Morotai Regency*

Tabel
Table 12.2

Produk Domestik Regional Bruto Atas Dasar Harga Konstan 2010 Menurut Lapangan Usaha di Kabupaten Pulau Morotai (miliar rupiah), 2017–2021
Gross Regional Domestic Product at 2010 Constant Market Prices by Industry in Pulau Morotai Regency (billion rupiahs), 2017–2021

	Lapangan Usaha/ <i>Industry</i>	2017	2018	2019	2020	2021
	(1)	(2)	(3)	(4)	(5)	(6)
A	Pertanian, Kehutanan, dan Perikanan/ <i>Agriculture, Forestry, and Fishing</i>	427,2733	455,4676	461,6530	473,1484	490,6372
B	Pertambangan dan Penggalian/ <i>Mining and Quarrying</i>	0,5068	0,5408	0,5500	0,5583	0,5738
C	Industri Pengolahan/ <i>Manufacturing</i>	47,7327	48,3134	48,2480	47,7717	42,7450
D	Pengadaan Listrik dan Gas/ <i>Electricity and Gas</i>	0,9522	0,9913	1,0627	1,1441	1,2526
E	Pengadaan Air; Pengelolaan Sampah, Limbah, dan Daur Ulang/ <i>Water Supply; Sewerage, Waste Management, and Remediation Activities</i>	0,1426	0,1496	0,1472	0,1492	0,1544
F	Konstruksi/ <i>Construction</i>	77,5774	85,3027	92,8043	100,1799	107,1398
G	Perdagangan Besar dan Eceran; Reparasi Mobil dan Sepeda Motor/ <i>Wholesale and Retail Trade; Repair of Motor Vehicles and Motorcycles</i>	186,6039	199,5271	215,4205	214,7225	218,9504
H	Transportasi dan Pergudangan/ <i>Transportation and Storage</i>	22,3976	23,8520	25,2984	22,8286	23,1676
I	Penyediaan Akomodasi dan Makan Minum/ <i>Accommodation and Food Service Activities</i>	1,2388	1,3221	1,4204	1,4284	1,5496
J	Informasi dan Komunikasi/ <i>Information and Communication</i>	12,6437	13,4224	14,6427	15,8787	17,2718
K	Jasa Keuangan dan Asuransi/ <i>Financial and Insurance Activities</i>	13,2389	13,6704	13,8618	14,9731	16,2337

Lanjutan Tabel/*Continued Table 12.2*

Lapangan Usaha/ <i>Industry</i>		2017	2018	2019	2020	2021
(1)		(2)	(3)	(4)	(5)	(6)
L	Real Estat/ <i>Real Estate Activities</i>	1,0772	1,1385	1,1679	1,1782	1,2107
M,N	Jasa Perusahaan/ <i>Business Activities</i>	1,0745	1,1335	1,1817	1,2091	1,2343
O	Administrasi Pemerintahan, Pertahanan, dan Jaminan Sosial Wajib/ <i>Public Administration and Defence; Compulsory Social Security</i>	81,4810	86,2597	92,1700	96,6484	96,0064
P	Jasa Pendidikan/ <i>Education</i>	33,7438	37,1235	40,3397	41,4613	41,8663
Q	Jasa Kesehatan dan Kegiatan Sosial/ <i>Human Health and Social Work Activities</i>	14,4183	15,5176	15,9564	16,8953	17,3950
R,S,T,U	Jasa Lainnya/ <i>Other Services Activities</i>	5,0730	5,4351	5,8151	5,9204	6,3816
Produk Domestik Regional Bruto/<i>Gross Regional Domestic Product</i>		927,1757	989,1674	1.031,7398	1.056,0957	1.083,7701

Sumber/*Source*: BPS Kabupaten Pulau Morotai/*BPS-Statistics of Pulau Morotai Regency*

Tabel 12.3
Table

Distribusi Persentase Produk Domestik Regional Bruto Atas Dasar Harga Berlaku Menurut Lapangan Usaha di Kabupaten Pulau Morotai, 2017–2021
Percentage Distribution of Gross Regional Domestic Product at Current Market Prices by Industry in Pulau Morotai Regency, 2017–2021

	Lapangan Usaha/Industry	2017	2018	2019	2020	2021
	(1)	(2)	(3)	(4)	(5)	(6)
A	Pertanian, Kehutanan, dan Perikanan/ <i>Agriculture, Forestry, and Fishing</i>	47,27	47,15	45,58	45,70	46,14
B	Pertambangan dan Penggalian/ <i>Mining and Quarrying</i>	0,05	0,06	0,05	0,05	0,06
C	Industri Pengolahan/ <i>Manufacturing</i>	4,61	4,38	4,15	4,02	3,44
D	Pengadaan Listrik dan Gas/ <i>Electricity and Gas</i>	0,09	0,09	0,09	0,10	0,10
E	Pengadaan Air; Pengelolaan Sampah, Limbah, dan Daur Ulang/ <i>Water Supply; Sewerage, Waste Management, and Remediation Activities</i>	0,01	0,01	0,01	0,01	0,01
F	Konstruksi/ <i>Construction</i>	8,24	8,68	9,08	9,54	10,25
G	Perdagangan Besar dan Eceran; Reparasi Mobil dan Sepeda Motor/ <i>Wholesale and Retail Trade; Repair of Motor Vehicles and Motorcycles</i>	19,63	19,64	20,60	20,01	19,74
H	Transportasi dan Pergudangan/ <i>Transportation and Storage</i>	2,44	2,44	2,50	2,22	2,19
I	Penyediaan Akomodasi dan Makan Minum/ <i>Accommodation and Food Service Activities</i>	0,14	0,14	0,15	0,14	0,15
J	Informasi dan Komunikasi/ <i>Information and Communication</i>	1,15	1,17	1,20	1,24	1,30
K	Jasa Keuangan dan Asuransi/ <i>Financial and Insurance Activities</i>	1,43	1,43	1,40	1,44	1,61

Lanjutan Tabel/*Continued Table* 12.3

Lapangan Usaha/ <i>Industry</i>		2017	2018	2019	2020	2021
(1)		(2)	(3)	(4)	(5)	(6)
L	Real Estat/ <i>Real Estate Activities</i>	0,10	0,10	0,10	0,10	0,10
M,N	Jasa Perusahaan/ <i>Business Activities</i>	0,11	0,11	0,11	0,11	0,11
O	Administrasi Pemerintahan, Pertahanan, dan Jaminan Sosial Wajib/ <i>Public Administration and Defence; Compulsory Social Security</i>	9,26	9,08	9,39	9,61	9,15
P	Jasa Pendidikan/ <i>Education</i>	3,41	3,46	3,56	3,60	3,54
Q	Jasa Kesehatan dan Kegiatan Sosial/ <i>Human Health and Social Work Activities</i>	1,56	1,58	1,56	1,63	1,63
R,S,T,U	Jasa Lainnya/ <i>Other Services Activities</i>	0,48	0,47	0,48	0,47	0,49
Produk Domestik Regional Bruto/<i>Gross Regional Domestic Product</i>		100,00	100,00	100,00	100,00	100,00

Sumber/*Source*: BPS Kabupaten Pulau Morotai/*BPS-Statistics of Pulau Morotai Regency*

Tabel
Table 12.4

Laju Pertumbuhan Produk Domestik Regional Bruto Atas Dasar Harga Konstan 2010 Menurut Lapangan Usaha di Kabupaten Pulau Morotai (persen), 2018–2021
Growth Rate of Gross Regional Domestic Product at 2010 Constant Market Prices by Industry in Pulau Morotai Regency (percent), 2018–2021

	Lapangan Usaha/ <i>Industry</i>	2018	2019	2020	2021
	(1)	(2)	(3)	(4)	(5)
A	Pertanian, Kehutanan, dan Perikanan/ <i>Agriculture, Forestry, and Fishing</i>	6,60	1,36	2,49	3,70
B	Pertambangan dan Penggalian/ <i>Mining and Quarrying</i>	6,72	1,69	1,51	2,78
C	Industri Pengolahan/ <i>Manufacturing</i>	1,22	-0,14	-0,99	-10,52
D	Pengadaan Listrik dan Gas/ <i>Electricity and Gas</i>	4,11	7,20	7,65	9,49
E	Pengadaan Air; Pengelolaan Sampah, Limbah, dan Daur Ulang/ <i>Water Supply; Sewerage, Waste Management, and Remediation Activities</i>	4,90	-1,59	1,41	3,43
F	Konstruksi/ <i>Construction</i>	9,96	8,79	7,95	6,95
G	Perdagangan Besar dan Eceran; Reparasi Mobil dan Sepeda Motor/ <i>Wholesale and Retail Trade; Repair of Motor Vehicles and Motorcycles</i>	6,93	7,97	-0,32	1,97
H	Transportasi dan Pergudangan/ <i>Transportation and Storage</i>	6,49	6,06	-9,76	1,48
I	Penyediaan Akomodasi dan Makan Minum/ <i>Accommodation and Food Service Activities</i>	6,72	7,44	0,56	8,48
J	Informasi dan Komunikasi/ <i>Information and Communication</i>	6,16	9,09	8,44	8,77
K	Jasa Keuangan dan Asuransi/ <i>Financial and Insurance Activities</i>	3,26	1,40	8,02	8,42
L	Real Estat/ <i>Real Estate Activities</i>	5,70	2,58	0,88	2,76
M,N	Jasa Perusahaan/ <i>Business Activities</i>	5,49	4,25	2,32	2,08

Lanjutan Tabel/*Continued Table* 12.4

Lapangan Usaha/Industry		2018	2019	2020	2021
	(1)	(2)	(3)	(4)	(5)
0	Administrasi Pemerintahan, Pertahanan, dan Jaminan Sosial Wajib/ <i>Public Administration and Defence; Compulsory Social Security</i>	5,86	6,85	4,86	-0,66
P	Jasa Pendidikan/ <i>Education</i>	10,02	8,66	2,78	0,98
Q	Jasa Kesehatan dan Kegiatan Sosial/ <i>Human Health and Social Work Activities</i>	7,62	2,83	5,88	2,96
R,S,T,U	Jasa Lainnya/ <i>Other Services Activities</i>	7,14	6,99	1,81	7,79
Produk Domestik Regional Bruto/<i>Gross Regional Domestic Product</i>		6,69	4,30	2,36	2,62

Sumber/*Source*: BPS Kabupaten Pulau Morotai/*BPS-Statistics of Pulau Morotai Regency*

Tabel
Table 12.5

Laju Implisit Produk Domestik Regional Bruto Kabupaten Pulau Morotai Menurut Lapangan Usaha Atas Dasar Harga Konstan 2010 (Persen), 2020-2021
Implicit Rate of Gross Domestic Regional Product of Pulau Morotai Regency by Industry at Market Price 2010 (Percent), 2020-2021

Lapangan Usaha/Industry		2018	2019	2020	2021
(1)		(2)	(3)	(4)	(5)
A	Pertanian, Kehutanan, dan Perikanan/ <i>Agriculture, Forestry, and Fishing</i>	2,07	1,35	1,09	1,59
B	Pertambangan dan Penggalian/ <i>Mining and Quarrying</i>	5,27	2,83	2,70	2,60
C	Industri Pengolahan/ <i>Manufacturing</i>	2,41	0,87	0,97	-0,03
D	Pengadaan Listrik dan Gas/ <i>Electricity and Gas</i>	1,76	0,25	0,81	0,11
E	Pengadaan Air; Pengelolaan Sampah, Limbah, dan Daur Ulang/ <i>Water Supply; Sewerage, Waste Management, and Remediation Activities</i>	1,37	0,22	0,91	0,38
F	Konstruksi/ <i>Construction</i>	4,58	2,18	0,49	4,89
G	Perdagangan Besar dan Eceran; Reparasi Mobil dan Sepeda Motor/ <i>Wholesale and Retail Trade; Repair of Motor Vehicles and Motorcycles</i>	2,11	3,21	0,72	0,93
H	Transportasi dan Pergudangan/ <i>Transportation and Storage</i>	2,50	2,52	1,55	1,50
I	Penyediaan Akomodasi dan Makan Minum/ <i>Accommodation and Food Service Activities</i>	1,54	1,22	0,34	0,89
J	Informasi dan Komunikasi/ <i>Information and Communication</i>	4,31	-0,35	-1,29	0,43
K	Jasa Keuangan dan Asuransi/ <i>Financial and Insurance Activities</i>	5,22	2,50	-1,05	7,22
L	Real Estat/ <i>Real Estate Activities</i>	3,17	1,13	0,20	0,19
M,N	Jasa Perusahaan/ <i>Business Activities</i>	3,74	2,24	1,85	1,72

Lanjutan Tabel/*Continued Table 12.5*

Lapangan Usaha/Industry		2018	2019	2020	2021
	(1)	(2)	(3)	(4)	(5)
0	Administrasi Pemerintahan, Pertahanan, dan Jaminan Sosial Wajib/ <i>Public Administration and Defence; Compulsory Social Security</i>	1,05	2,76	0,91	0,01
P	Jasa Pendidikan/ <i>Education</i>	0,39	0,72	1,63	1,75
Q	Jasa Kesehatan dan Kegiatan Sosial/ <i>Human Health and Social Work Activities</i>	2,62	1,83	2,28	1,16
R,S,T,U	Jasa Lainnya/ <i>Other Services Activities</i>	0,56	0,49	0,31	0,94
Produk Domestik Regional Bruto/<i>Gross Regional Domestic Product</i>		2,25	1,88	0,94	1,69

Sumber/*Source*: BPS Kabupaten Pulau Morotai/*BPS-Statistics of Pulau Morotai Regency*

Tabel
Table 12.6

Produk Domestik Regional Bruto Atas Dasar Harga Berlaku Menurut Jenis Pengeluaran di Kabupaten Pulau Morotai (miliar Rupiah), 2017 - 2021
Gross Regional Domestic Product at Current Market Prices by Type of Expenditure in Pulau Morotai Regency (billion rupiahs), 2017–2021

Jenis Pengeluaran Type of Expenditure	2017	2018	2019	2020	2021
(1)	(2)	(3)	(4)	(5)	(6)
Pengeluaran Konsumsi Rumah Tangga <i>Household Consumption Expenditure</i>	593,6494	656,2470	722,9073	782,9350	812,0302
Pengeluaran Konsumsi LNPRT <i>NPISH Consumption Expenditure</i>	5,2633	5,8387	6,9967	8,9248	7,8245
Pengeluaran Konsumsi Pemerintah <i>Government Consumption Expenditure</i>	278,1433	303,9236	331,5519	368,2731	350,6525
Pembentukan Modal Tetap Bruto <i>Gross Fixed Capital Formation</i>	365,0558	479,9886	520,0102	550,4289	609,1323
Perubahan Inventori <i>Changes in Inventories</i>	0,5669	0,5155	-1,0413	15,7763	43,5062
Ekspor Netto Barang dan Jasa <i>Net Exports of Goods and Services</i>	-40,7820	-127,8950	-142,0189	-197,8766	-243,8791
Produk Domestik Regional Bruto/Gross Regional Domestic Product	1.201,8967	1.318,6184	1.438,4059	1.528,4615	1.579,2665

Sumber/Source: BPS Kabupaten Pulau Morotai/BPS-Statistics of Pulau Morotai Regency

Tabel
Table 12.7

Produk Domestik Regional Bruto Atas Dasar Harga Konstan 2010 Menurut Jenis Pengeluaran di Kabupaten Pulau Morotai (miliar rupiah), 2017–2021
Gross Regional Domestic Product at 2010 Constant Market Prices by Type of Expenditure in Pulau Morotai Regency (billion rupiahs), 2017–2021

Jenis Pengeluaran Type of Expenditure	2017	2018	2019	2020	2021
(1)	(2)	(3)	(4)	(5)	(6)
Pengeluaran Konsumsi Rumah Tangga <i>Household Consumption Expenditure</i>	451,6571	481,1563	508,2308	531,4485	535,0969
Pengeluaran Konsumsi LNPR <i>NPISH Consumption Expenditure</i>	4,1286	4,4820	5,1309	6,3234	5,5429
Pengeluaran Konsumsi Pemerintah <i>Government Consumption Expenditure</i>	201,1758	205,7258	209,5321	227,7737	215,7904
Pembentukan Modal Tetap Bruto <i>Gross Fixed Capital Formation</i>	273,1747	354,3580	365,2155	373,2833	401,2928
Perubahan Inventori <i>Changes in Inventories</i>	0,3903	0,4035	-0,9084	12,8347	22,8145
Ekspor Netto Barang dan Jasa <i>Net Exports of Goods and Services</i>	-57,5784	-118,9500	-98,0335	-119,9239	-124,4419
Produk Domestik Regional Bruto/Gross Regional Domestic Product	872,9481	927,1757	989,1674	1.031,7398	1.056,0957

Sumber/Source: BPS Kabupaten Pulau Morotai/BPS-Statistics of Pulau Morotai Regency

Tabel
Table 12.8

**Distribusi Produk Domestik Regional Bruto Seri 2010
Kabupaten Pulau Morotai Menurut Pengeluaran Atas
Dasar Harga Berlaku (Persen), 2017-2021**
*Distribution of Gross Domestic Regional Product Series
2010 of Pulau Morotai Regency at Current Market Prices by
Expenditure (Percent), 2017-2021*

Jenis Pengeluaran <i>Type of Expenditure</i>	2017	2018	2019	2020	2021
(1)	(2)	(3)	(4)	(5)	(6)
Pengeluaran Konsumsi Rumah Tangga <i>Household Consumption Expenditure</i>	49,77	50,26	51,22	51,42	52,91
Pengeluaran Konsumsi LNPRT <i>NPISH Consumption Expenditure</i>	0,44	0,49	0,58	0,50	0,50
Pengeluaran Konsumsi Pemerintah <i>Government Consumption Expenditure</i>	23,05	23,05	24,09	22,20	21,42
Pembentukan Modal Tetap Bruto <i>Gross Fixed Capital Formation</i>	36,40	36,15	36,01	38,57	39,46
Perubahan Inventori <i>Changes in Inventories</i>	0,04	-0,07	1,03	2,75	-2,84
Ekspor Netto Barang dan Jasa <i>Net Exports of Goods and Services</i>	-9,70	-9,87	-12,95	-15,44	-11,46
Produk Domestik Regional Bruto/Gross Regional Domestic Product	100,00	100,00	100,00	100,00	100,00

Sumber/Source: BPS Kabupaten Pulau Morotai/BPS-Statistics of Pulau Morotai Regency

Tabel
Table 12.9

Laju Pertumbuhan Produk Domestik Regional Bruto Seri 2010 Kabupaten Pulau Morotai menurut Pengeluaran (Persen), 2018-2021
Growth Rate of Gross Domestic Regional Product Series 2010 of Pulau Morotai Regency by Expenditure (Percent), 2018-2021

Jenis Pengeluaran <i>Type of Expenditure</i>	2018	2019	2020	2021
(1)	(3)	(4)	(5)	(6)
Pengeluaran Konsumsi Rumah Tangga <i>Household Consumption Expenditure</i>	5,63	4,57	0,69	3,70
Pengeluaran Konsumsi LNPRT <i>NPISH Consumption Expenditure</i>	14,48	23,24	-12,34	3,27
Pengeluaran Konsumsi Pemerintah <i>Government Consumption Expenditure</i>	1,85	8,71	-5,26	-1,48
Pembentukan Modal Tetap Bruto <i>Gross Fixed Capital Formation</i>	3,06	2,21	7,50	5,83
Perubahan Inventori <i>Changes in Inventories</i>	-325,12	1.512,83	77,76	-176,35
Ekspor Netto Barang dan Jasa <i>Net Exports of Goods and Services</i>	17,58	-22,33	-3,77	22,27
Produk Domestik Regional Bruto/Gross Regional Domestic Product	6,69	4,30	2,36	2,62

Sumber/Source: BPS Kabupaten Pulau Morotai/BPS-Statistics of Pulau Morotai Regency

Tabel
Table 12.10

**Laju Implisit Produk Domestik Regional Bruto Seri 2010
Kabupaten Pulau Morotai menurut Pengeluaran (Persen),
2018-2021**
*Implicit Rate of Gross Domestic Regional Product Series 2010
of Pulau Morotai Regency by Expenditure (Percent), 2018-
2021*

Jenis Pengeluaran <i>Type of Expenditure</i>	2018	2019	2020	2021
(1)	(3)	(4)	(5)	(6)
Pengeluaran Konsumsi Rumah Tangga <i>Household Consumption Expenditure</i>	4,29	3,57	3,01	3,56
Pengeluaran Konsumsi LNPRT <i>NPISH Consumption Expenditure</i>	4,68	3,50	0,02	1,73
Pengeluaran Konsumsi Pemerintah <i>Government Consumption Expenditure</i>	7,11	2,18	0,50	2,21
Pembentukan Modal Tetap Bruto <i>Gross Fixed Capital Formation</i>	5,12	3,56	2,94	0,88
Perubahan Inventori <i>Changes in Inventories</i>	-10,28	7,24	55,14	40,82
Ekspor Netto Barang dan Jasa <i>Net Exports of Goods and Services</i>	34,74	13,90	18,77	-0,37
Produk Domestik Regional Bruto/Gross Regional Domestic Product	2,25	1,88	0,94	1,69

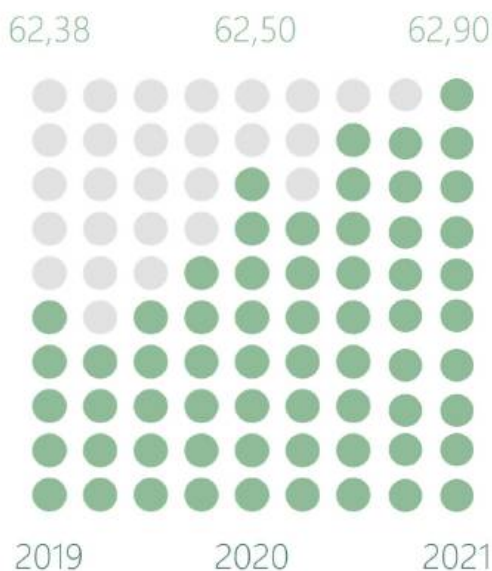
Sumber/Source: BPS Kabupaten Pulau Morotai/BPS-Statistics of Pulau Morotai Regency

BAB 13

Perbandingan Antar Kabupaten/Kota (Regency/Municipal Comparison)



Perkembangan IPM Kabupaten Pulau Morotai 2019-2021



PENJELASAN TEKNIS

1. Statistik perbandingan regional disajikan untuk dapat memberikan gambaran keadaan masing-masing kabupaten terhadap data penting seperti Indeks Pembangunan Manusia (IPM), Angka Harapan Hidup, Rata-Rata Lama Sekolah, Harapan Lama Sekolah, serta Pengeluaran per Kapita di Provinsi Maluku Utara.
2. Indeks Pembangunan Manusia (IPM) menjelaskan bagaimana penduduk dapat mengakses hasil pembangunan dalam memperoleh pendapatan, kesehatan, pendidikan, dan sebagainya. IPM dibentuk oleh 3 (tiga) dimensi dasar yaitu umur panjang dan hidup sehat, pengetahuan, serta standar hidup layak.
3. Komponen Indeks Pembangunan Manusia:
 - a. Angka Harapan Hidup
Angka Harapan Hidup pada waktu lahir merupakan rata-rata perkiraan banyak tahun yang dapat ditempuh oleh seseorang selama hidup.
 - b. Angka Harapan Lama Sekolah
Angka Harapan Lama Sekolah adalah lamanya sekolah (dalam tahun) yang diharapkan akan dirasakan oleh anak pada umur

TECHNICAL NOTES

1. *Regional comparative statistics are presented to illustrate the state of each district on important data such as the Human Development Index, Life Expectancy (AHD), School Average, Old School Expectations, and Per Capita Expenditure in North Maluku Province.*
2. *The Human Development Index (HDI) explains how the population can access the results of development in obtaining income, health, education, and so on. HDI is formed by 3 (three) basic dimensions, namely longevity and healthy living, knowledge, and decent standard of living.*
3. *Components of the Human Development Index:*
 - a. *Life expectancy*
Life Expectancy at birth is an average estimate of many years that can be taken by someone during life.
 - b. *Expected Years School*
Expected Years School is defined as the length of school (in years) that is expected to be felt by children at a certain age in the future.
 - c. *Average Length of School*
The average length of school

- tertentu di masa mendatang
- c. Rata-Rata Lama Sekolah
Rata-rata lama sekolah menggambarkan jumlah tahun yang digunakan oleh penduduk usia 15 tahun keatas dalam menjalani pendidikan formal.
 - d. Pengeluaran Riil per Kapita yang disesuaikan
UNDP mengukur standar hidup layak menggunakan Produk Domestik Bruto (PDB) riil yang disesuaikan, sedangkan BPS dalam menghitung standar hidup layak menggunakan rata-rata pengeluaran per kapita riil yang disesuaikan dengan formula Atkinson.

illustrates the number of years used by residents aged 15 years and over in undergoing formal education.

- d. *Real Per Capita adjusted expenses*
UNDP measures the standard of decent living using real adjusted Gross Domestic Product (GDP), while BPS in calculating the standard of decent living uses average real expenditure per capita adjusted to the Atkinson formula.

ULASAN

Pada tahun 2021, Kabupaten Pulau Morotai menempati peringkat kedelapan dari sepuluh kabupaten/kota untuk jumlah penduduk di Provinsi Maluku Utara, yaitu sebesar 76.102 jiwa. Sementara itu, laju pertumbuhan Produk Domestik Regional Bruto (PDRB) atas dasar harga konstan 2010 untuk tahun 2021 menempati peringkat kelima dari sepuluh kabupaten/kota, yaitu sebesar 8,43 persen. Meskipun begitu, jumlah penduduk miskin di Kabupaten Morotai tergolong rendah dibandingkan dengan kabupaten/kota lain, yaitu sebesar 4.450 jiwa.

Indeks Pembangunan Manusia (IPM) Kabupaten Pulau Morotai tahun 2021 adalah 62,90 poin, menempati peringkat kesembilan dari sepuluh kabupaten/kota di Provinsi Maluku Utara. Meskipun begitu, laju pertumbuhan IPM dari tahun 2020 ke 2021 Kabupaten Pulau Morotai adalah yang paling tertinggi kedua dibandingkan 8 kabupaten/kota lainnya, yaitu sebesar 0,40 persen.

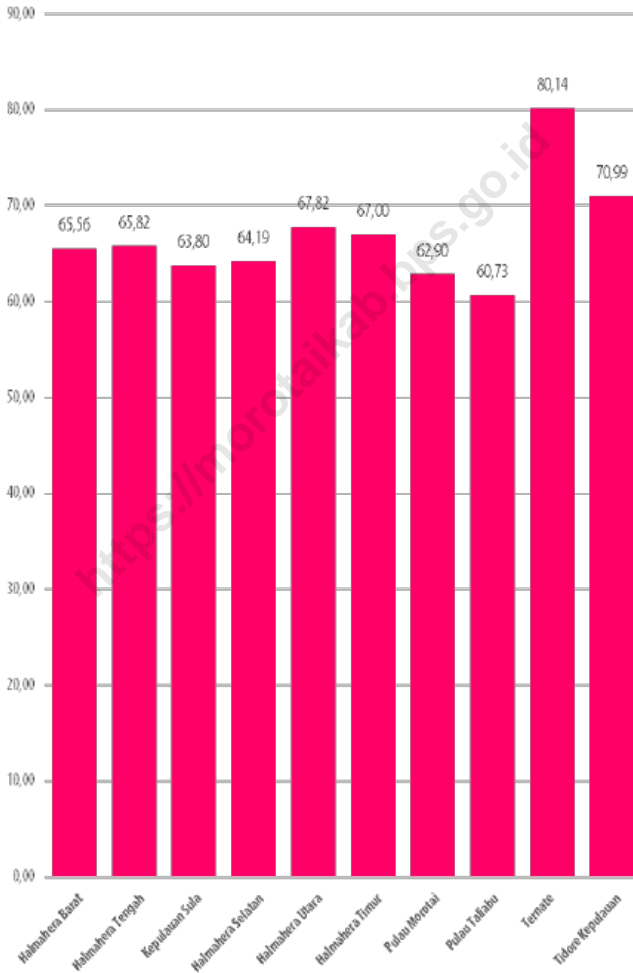
DESCRIPTION

In 2021, Morotai Island Regency was ranked eighth out of ten regencies/cities for the total population in North Maluku Province, amounting to 76.102 people. Meanwhile, the growth rate of Gross Regional Domestic Product (GRDP) based on constant 2010 prices for 2021 ranks fifth out of ten regencies/cities, amounting to 8,43 percent. Even so, the number of poor people in Morotai Regency is relatively low compared to other regencies/cities, which amounted to 4.450 inhabitants.

Morotai Island Regency's Human Development Index (HDI) in 2021 was 62.90 points, ranked ninth out of ten regencies/cities in North Maluku Province. Even so, the rate of HDI growth from 2020 to 2021 of Morotai Island Regency was the second highest compared to 8 other regencies/cities, which amounted to 0.40 percent.

Gambar
Figures 13.1

**Indeks Pembangunan Manusia Menurut Kabupaten/Kota
di Provinsi Maluku Utara, 2021**
*Human Development Index by Regencies Municipality in
North Maluku Province, 2021*



Sumber/Source: BPS Provinsi Maluku Utara/BPS-Statistics of North Maluku Province

Tabel
Table 13.1

Jumlah Penduduk Menurut Kabupaten/Kota di Provinsi Maluku Utara, 2018–2021
Population by Regency/Municipality in North Maluku Province, 2018–2021

Kabupaten/Kota Regency/Municipality	2018	2019	2020	2021
(1)	(3)	(4)	(5)	(6)
Halmahera Barat	116.513	118.287	132.349	134.630
Halmahera Tengah	54.190	55.728	56.802	57.809
Kepulauan Sula	100.967	102.886	104.082	105.293
Halmahera Selatan	231.217	235.090	248.395	251.690
Halmahera Utara	190.531	193.851	197.638	199.936
Halmahera Timur	92.618	95.005	91.707	92.954
Pulau Morotai	65.573	67.284	74.436	76.102
Pulau Taliabu	52.503	53.018	58.047	58.744
Ternate	228.105	233.208	205.001	205.870
Tidore Kepulauan	100.415	101.414	114.480	116.149
Maluku Utara	1.232.632	1.255.771	1.282.937	1.299.177

Sumber/Source: BPS Provinsi Maluku Utara/BPS-Statistics of North Maluku Province

Tabel
Table 13.2

Laju Pertumbuhan Produk Domestik Regional Bruto Atas Dasar Harga Konstan 2010 Menurut Kabupaten/Kota di Provinsi Maluku Utara (persen), 2017–2021
Growth Rate of Gross Regional Domestic Products at Constant 2010 Prices by Regency/Municipality in North Maluku Province (percent), 2017–2021

Kabupaten/Kota Regency/Municipality	2017	2018	2019	2020	2021
(1)	(2)	(3)	(4)	(5)	(6)
Halmahera Barat	7,67	7,86	6,25	5,35	16,40
Halmahera Tengah	5,00	5,03	5,33	0,61	1,50
Kepulauan Sula	5,80	6,96	6,36	31,32	162,00
Halmahera Selatan	4,83	5,57	6,15	0,11	1,34
Halmahera Utara	16,06	15,44	12,15	17,71	14,04
Halmahera Timur	6,62	2,41	2,64	-0,22	3,30
Pulau Morotai	7,17	8,00	5,14	0,26	8,43
Pulau Taliabu	6,21	6,69	4,30	2,36	2,62
Ternate	5,30	12,05	9,23	0,91	13,05
Tidore Kepulauan	7,55	8,26	8,00	-1,20	2,88
Maluku Utara	6,00	6,03	6,12	1,15	1,35

Sumber/Source: BPS Provinsi Maluku Utara/BPS-Statistics of North Maluku Province

Tabel
Table 13.3**Jumlah Penduduk Miskin Menurut Kabupaten/Kota di
Provinsi Maluku Utara (ribu), 2017–2021**
**Number of Poor Population by Regency/Municipality in
North Maluku Province (thousand), 2017–2021**

Kabupaten/Kota Regency/Municipality	2017	2018	2019	2020	2021
(1)	(2)	(3)	(4)	(5)	(6)
Halmahera Barat	9,90	10,14	10,13	10,56	10,59
Halmahera Tengah	4,42	7,51	7,81	7,70	7,65
Kepulauan Sula	8,79	9,19	9,29	8,81	8,36
Halmahera Selatan	9,25	11,01	11,79	12,41	12,24
Halmahera Utara	7,84	8,56	8,79	8,75	10,15
Halmahera Timur	13,62	13,82	14,53	14,97	14,58
Pulau Morotai	4,50	4,67	4,86	4,43	4,45
Pulau Taliabu	3,71	3,85	3,98	3,89	4,05
Ternate	6,04	6,76	7,25	8,18	8,45
Tidore Kepulauan	5,39	5,95	6,17	6,66	6,64
Maluku Utara	76,47	81,46	84,6	86,37	87,16

Sumber/Source: BPS Provinsi Maluku Utara/BPS-Statistics of North Maluku Province

Tabel
Table 13.4

**Indeks Pembangunan Manusia Menurut Kabupaten/Kota
di Provinsi Maluku Utara, 2017–2021**
*Human Development Index by Regency/Municipality in
North Maluku Province, 2017–2021*

Kabupaten/Kota Regency/Municipality	2017	2018	2019	2020	2021
(1)	(2)	(3)	(4)	(5)	(6)
Halmahera Barat	64,19	64,54	65,34	65,31	65,56
Halmahera Tengah	63,89	64,66	65,55	65,42	65,82
Kepulauan Sula	62,04	62,96	63,64	63,53	63,80
Halmahera Selatan	62,64	63,39	64,11	63,84	64,19
Halmahera Utara	66,52	67,30	67,75	67,50	67,82
Halmahera Timur	65,77	66,20	66,74	66,75	67,00
Pulau Morotai	60,71	61,39	62,38	62,50	62,90
Pulau Taliabu	59,03	59,67	60,62	60,48	60,73
Ternate	78,48	79,13	80,03	79,82	80,14
Tidore Kepulauan	69,25	69,89	70,83	70,53	70,99
Maluku Utara	67,20	67,76	68,70	68,49	68,76

Sumber/Source: BPS Provinsi Maluku Utara/BPS-Statistics of North Maluku Province

Tabel
Table 13.5**Laju Pertumbuhan Indeks Pembangunan Manusia Menurut Kabupaten/Kota di Provinsi Maluku Utara, 2019-2021*****Growth Rate of Human Development Index by Regencies/ Municipality in North Maluku Province, 2019-2021***

Kabupaten/Kota Regency/Municipality	2019	2020	2021
(1)	(2)	(3)	(4)
Halmahera Barat	0,8	-0,03	0,25
Halmahera Tengah	0,89	-0,13	0,40
Kepulauan Sula	0,68	-0,11	0,27
Halmahera Selatan	0,72	-0,27	0,35
Halmahera Utara	0,45	-0,25	0,32
Halmahera Timur	0,54	0,01	0,25
Pulau Morotai	0,99	0,12	0,40
Pulau Taliabu	0,95	-0,14	0,25
Ternate	0,9	-0,21	0,32
Tidore Kepulauan	0,94	-0,30	0,46
Maluku Utara	0,94	-0,21	0,27

Sumber/Source: BPS Provinsi Maluku Utara/BPS-Statistics of North Maluku Province

Tabel
Table 13.6

Peringkat Indeks Pembangunan Manusia Menurut Kabupaten/Kota di Provinsi Maluku Utara, 2020-2021
Ranking of Human Development Index by Regencies/ Municipality in North Maluku Province, 2020-2021

Kabupaten/Kota Regencies	2019	2020	2021
(1)	(2)	(3)	(4)
Halmahera Barat	6	6	6
Halmahera Tengah	5	5	5
Kepulauan Sula	8	8	8
Halmahera Selatan	7	7	7
Halmahera Utara	3	3	3
Halmahera Timur	4	4	4
Pulau Morotai	9	9	9
Pulau Taliabu	10	10	10
Ternate	1	1	1
Tidore Kepulauan	2	2	2

Sumber/Source: BPS Provinsi Maluku Utara/BPS-Statistics of North Maluku Province

Tabel
Table 13.7**Angka Harapan Hidup Menurut Kabupaten/Kota di
Provinsi Maluku Utara, 2019-2021 (Tahun)**
*Life Expectancy by Regencies/Municipality in North Maluku
Province, 2019-2021 (Years)*

Kabupaten/Kota Regencies	2019	2020	2021
(1)	(2)	(3)	(4)
Halmahera Barat	66.13	66.25	66.34
Halmahera Tengah	63.65	63.91	64.15
Kepulauan Sula	63.18	63.30	63.39
Halmahera Selatan	65.75	65.86	65.93
Halmahera Utara	69.47	69.56	69.61
Halmahera Timur	68.64	68.88	69.08
Pulau Morotai	66.99	67.18	67.35
Pulau Taliabu	61.95	62.10	62.22
Ternate	70.85	70.97	71.06
Tidore Kepulauan	69.22	69.34	69.43
Maluku Utara	68.18	68.33	68.45

Sumber/Source: BPS Provinsi Maluku Utara/BPS-Statistics of North Maluku Province

Tabel 13.8
Table

Rata-Rata Lama Sekolah Menurut Kabupaten/Kota di Provinsi Maluku Utara, 2019-2021 (Tahun)
Middle Years School by Regencies/Municipality in North Maluku Province, 2019-2021 (Years)

Kabupaten/Kota Regencies	2019	2020	2021
(1)	(2)	(3)	(4)
Halmahera Barat	8.12	8.35	8.37
Halmahera Tengah	8.79	9.00	9.01
Kepulauan Sula	8.73	8.95	9.00
Halmahera Selatan	7.92	7.93	8.10
Halmahera Utara	8.38	8.51	8.62
Halmahera Timur	8.06	8.26	8.27
Pulau Morotai	7.10	7.39	7.40
Pulau Taliabu	7.46	7.66	7.67
Ternate	11.58	11.71	11.81
Tidore Kepulauan	9.64	9.73	9.95
Maluku Utara	9.00	9.04	9.09

Sumber/Source: BPS Provinsi Maluku Utara/BPS-Statistics of North Maluku Province

Tabel
Table 13.9**Harapan Lama Sekolah Menurut Kabupaten/Kota di
Provinsi Maluku Utara, 2019-2021 (Tahun)**
*Expected Years School by Regencies/Municipality in North
Maluku, 2019-2021 (Years)*

Kabupaten/Kota Regencies	2019	2020	2021
(1)	(2)	(3)	(4)
Halmahera Barat	13.08	13.19	13.20
Halmahera Tengah	12.94	12.99	13.11
Kepulauan Sula	12.73	12.74	12.77
Halmahera Selatan	12.77	12.78	12.79
Halmahera Utara	13.59	13.60	13.61
Halmahera Timur	12.74	12.75	12.76
Pulau Morotai	12.43	12.77	12.93
Pulau Taliabu	12.58	12.59	12.65
Ternate	15.73	15.74	15.75
Tidore Kepulauan	14.20	14.31	14.32
Maluku Utara	13.63	13.67	13.68

Sumber/Source: BPS Provinsi Maluku Utara/BPS-Statistics of North Maluku Province

Tabel 13.10 Pengeluaran per Kapita Menurut Kabupaten/Kota di Provinsi Maluku Utara, 2019-2021 (Ribu Rupiah/Orang/Tahun)
Table Outcome per Capita by Regencies in North Maluku Province, 2019-2021 (Thousand Rupiah/Person/Years)

Kabupaten/Kota Regencies	2019	2020	2021
(1)	(2)	(3)	(4)
Halmahera Barat	7.660	7.352	7.467
Halmahera Tengah	8.258	7.841	7.966
Kepulauan Sula	7.221	6.950	7.040
Halmahera Selatan	7.298	7.068	7.142
Halmahera Utara	7.713	7.414	7.519
Halmahera Timur	8.127	7.876	7.973
Pulau Morotai	6.655	6.290	6.378
Pulau Taliabu	6.659	6.390	6.467
Ternate	13.632	13.091	13.290
Tidore Kepulauan	8.608	8.188	8.316
Maluku Utara	8.308	8.032	8.140

Sumber/Source: BPS Provinsi Maluku Utara/BPS-Statistics of North Maluku Province

BerAKHLAK

Berorientasi Pelayanan Akuntabel Kompeten
Harmonis Loyal Adaptif Kolaboratif



BADAN PUSAT STATISTIK
KABUPATEN PULAU MOROTAI
BPS-Statistics of Pulau Morotai Regency

Jl. H. Ahmad Syukur, Desa Daruba, Pulau Morotai
Telp. (0923) 2221133, Homepage: <http://morotai.kab.bps.go.id/>
Email : bps8207@bps.go.id

ISSN 2503-1317



9 772503 131000