

KABUPATEN HALMAHERA TIMUR DALAM ANGKA

*Halmahera Timur Regency
In Figures*

2022



**BADAN PUSAT STATISTIK
KABUPATEN HALMAHERA TIMUR
BPS-STATISTICS OF HALMAHERA TIMUR REGENCY**



KABUPATEN
HALMAHERA TIMUR
DALAM ANGKA

*Halmahera Timur Regency
In Figures*

2022

KABUPATEN HALMAHERA TIMUR DALAM ANGKA
Halmahera Timur Regency in Figures
2022

ISSN: 2502-9061

No. Publikasi/*Publication Number*: 82060.2201

Katalog /*Catalog*: 1102001.8206

Ukuran Buku/*Book Size*: 14,8 cm x 21 cm

Jumlah Halaman/*Number of Pages*: xxxviii + 287 hal/*pages*

Naskah/*Manuscript*:

BPS Kabupaten Halmahera Timur

BPS-Statistics of Halmahera Timur Regency

Penyunting/*Editor*:

BPS Kabupaten Halmahera Timur

BPS-Statistics of Halmahera Timur Regency

Desain Kover/*Cover Design*:

Integrasi Pengolahan dan Diseminasi Statistik

Integration Processing and Statistics Dissemination

Ilustrasi Kover/*Cover Illustration*:

Pengolahan Kopra, Wasile Selatan

Diterbitkan oleh/*Published by*:

©BPS Kabupaten Halmahera Timur/*BPS-Statistics of Halmahera Timur Regency*

Dicetak oleh/*Printed by*:

Rembo Printing

Vektor oleh/*Vector by*:

www.freepik.com

Dilarang mengumumkan, mendistribusikan, mengomunikasikan, dan/atau menggandakan sebagian atau seluruh isi buku ini untuk tujuan komersil tanpa izin tertulis dari Badan Pusat Statistik.

Prohibited to announce, distribute, communicate, and/or copy part or all of this book for commercial purpose without permission from BPS-Statistics Indonesia.

TIM PENYUSUN/TEAM MEMBERS

Pengarah/Director

Hamka Bahas, S.Si., M.Si.

Penanggung Jawab/Persons in Charge

Hamka Bahas, S.Si., M.Si.

Penyunting/Editors

Ardaneswari Damayanti, S.Tr.Stat.

Pengolah Data dan Penulis Naskah/Data Processing and Authors

Muhammad Rifqi Rahmatullah, S.Tr.Stat.

Penata Letak/Layout Designers

Muhammad Rifqi Rahmatullah, S.Tr.Stat.

KONTRIBUTOR DATA/DATA CONTRIBUTOR

1. Kementerian Agama/*Ministry of Religious Affair*
2. Kementerian Pendidikan dan Kebudayaan/*The Ministry of Education and Culture*
3. Badan Meteorologi Klimatologi dan Geofisika/*Meteorological, Climatology, and Geophysical Agency*
4. Badan Kepegawaian dan Pengembangan Sumber Daya Aparatur Kabupaten Halmahera Timur/*The Agency of Personnel, Education and Regional Training of Halmahera Timur Regency*
5. Badan Pengelolaan Keuangan dan Aset Daerah Kabupaten Halmahera Timur/*Financial, Management and Regional Assets Agency of Halmahera Timur Regency*
6. Badan Perencanaan Pembangunan Penelitian dan Pengembangan Daerah Kabupaten Halmahera Timur/*Department of Regional Planning, Research and Development of Halmahera Timur Regency*
7. Badan Pusat Statistik/*BPS-Statistics Indonesia*
8. Dinas Kesehatan Kabupaten Halmahera Timur/*Departement of Health Halmahera Timur Regency*
9. Dinas Ketenagakerjaan dan Transmigrasi Kabupaten Halmahera Timur/*Manpower and Transmigration Service of Halmahera Timur Regency*
10. Dinas Pariwisata dan Kebudayaan Kabupaten Halmahera Timur/*Department of Tourism and Culture of Halmahera Timur Regency*
11. Dinas Perhubungan Kabupaten Halmahera Timur/*Transportation Service of Halmahera Timur Regency*
12. Dinas Pertanian Kabupaten Halmahera TImur/*Agriculture Departement of Halmahera TImur Regency*
13. Dinas Perindustrian Perdagangan Koperasi dan UKM Kabupaten Halmahera Timur/*Department of Industry and Trade, Koperasi and UKM of Halmahera Timur Regency*
14. PT. PLN Kabupaten Halmahera Timur/*PT. PLN of Halmahera Timur Regency*

KEPALA BPS KABUPATEN HALMAHERA TIMUR
CHIEF STATISTICIAN OF HALMAHERA TIMUR REGENCY



HAMKA BAHAS, S.SI., M.SI.



KATA PENGANTAR

Kabupaten Halmahera Timur Dalam Angka 2022 merupakan publikasi tahunan BPS Kabupaten Halmahera Timur yang menyajikan berbagai data yang bersumber dari BPS maupun dari instansi pemerintah dan swasta di Kabupaten Halmahera Timur. Publikasi ini memuat gambaran umum tentang keadaan geografis/iklim, pemerintahan, kondisi sosial-demografi penduduk, dan perekonomian di Kabupaten Halmahera Timur, serta beberapa data strategis lainnya.

Seiring dengan meningkatnya kebutuhan data dari berbagai pihak, berbagai upaya perbaikan dan penyempurnaan data terus dilakukan dengan menyajikan data yang makin beragam dengan cakupan yang luas. Pada beberapa tabel, disajikan pula data menurut kabupaten untuk melihat kondisi sosial ekonomi antar wilayah di Provinsi Maluku Utara.

Kami menyampaikan penghargaan dan ucapan terima kasih kepada semua pihak yang telah memberikan bantuan hingga terwujudnya publikasi ini.

Harapan kami semoga buku ini dapat bermanfaat bagi banyak pihak untuk berbagai keperluan. Kami mengharapkan tanggapan dan saran untuk meningkatkan kualitas publikasi yang akan datang.

Kota Maba, Februari 2022
Kepala BPS
Kabupaten Halmahera Timur

HAMKA BAHAS, S.SI.,M.SI.



PREFACE

Halmahera Timur Regency in Figures 2022 is an annual statistic book published by the BPS-Statistics of Halmahera Timur Regency. The book performs various data provided by the BPS and other sources. The publication displays the general Figures of local geographic and climatic conditions, local government, socio-demographic and economic conditions, and other strategic data.

In line with the increase in the user's demands, the data have been improved by presenting more various and wider coverage data. Also, some data are presented at a regency level to compare the socio-economic conditions among regions within the Province of North Maluku.

We wish to extend our sincere gratitude and appreciate to all parties, the government institutions and private organizations, that have contributed to the compilation of this publication.

Hopefully, this publication will be useful for any purposes. Any valuable comments and suggestions are always welcome to improve the quality of the upcoming publication.

*Kota Maba, February 2022
Chief Statistician of
Halmahera Timur Regency*

HAMKA BAHAS, S.SI., M.SI.

DAFTAR ISI / CONTENTS

	Halaman <i>Page</i>
Kata Pengantar/ <i>Preface</i>	xi
Daftar Isi/ <i>Contents</i>	xiii
Daftar Tabel/ <i>List of Tables</i>	xv
Daftar Gambar/ <i>List of Figures</i>	xxix
Penjelasan Umum/ <i>Explanatory Notes</i>	xxxiii
Daftar Singkatan/ <i>List of Abbreviations</i>	xxxv
Statistik Kunci/ <i>Key Statistics</i>	xxxvii
1. Geografi dan Iklim/ <i>Geography and Climate</i>	1
2. Pemerintahan/ <i>Government</i>	17
3. Penduduk dan Ketenagakerjaan/ <i>Population and Employment</i>	37
4. Sosial dan Kesejahteraan Rakyat/ <i>Social and Welfare</i>	53
5. Pertanian, Kehutanan, Peternakan, dan Perikanan/ <i>Agriculture, Forestry, Livestock, and Fishery</i>	113
6. Industri, Pertambangan, dan Energi/ <i>Industry, Mining, and Energy</i>	193
7. Pariwisata/ <i>Tourism</i>	201
8. Transportasi dan Komunikasi/ <i>Transportation and Communication</i>	211
9. Perbankan, Koperasi, dan Harga-harga/ <i>Banking, Cooperative, dan Prices</i>	225
10. Pengeluaran Penduduk/ <i>Population Expenditure</i>	235
11. Perdagangan/ <i>Trade</i>	245
12. Sistem Neraca Regional/ <i>System of Regional Accounts</i>	253
13. Perbandingan Antar Kabupaten/Kota/ <i>Regency/Municipal Comparison</i>	277

DAFTAR TABEL/LIST OF TABLES

Halaman
Page

1.	GEOGRAFI DAN IKLIM/GEOGRAPHY AND CLIMATE	
1.1	KEADAAN GEOGRAFI	
	GEOGRAPHY CONDITION	
1.1.1	Luas Daerah dan Jumlah Pulau Menurut Kecamatan di Kabupaten Halmahera Timur, 2021 <i>Total Area and Number of Islands by Subdistrict in Halmahera Timur Regency, 2021</i>	10
1.1.2	Tinggi Wilayah dan Jarak ke Ibukota Kabupaten Menurut Kecamatan di Kabupaten Halmahera Timur, 2021 <i>Altitude and Distance to the Capital of Regency/Municipality by Subdistrict in Halmahera Timur Regency, 2021</i>	12
1.2	KEADAAN IKLIM	
	CLIMATE CONDITION	
1.2.1	Pengamatan Unsur Iklim Menurut Bulan di POS Hujan Halmahera Timur, 2020 <i>Observation of Climate Elements By Months at POS Hujan Halmahera Timur, 2020</i>	13
2.	PEMERINTAHAN/GOVERNMENT	
2.1	WILAYAH ADMINISTRATIF	
	ADMINISTRATIVE AREA	
2.1.1	Jumlah Desa ¹ /Kelurahan Menurut Kecamatan di Kabupaten Halmahera Timur, 2017–2021 <i>Number of Villages¹/Kelurahan by Subdistrict in Halmahera Timur Regency, 2017–2021</i>	25
2.2	DEWAN PERWAKILAN RAKYAT DAERAH	
	REGIONAL HOUSE OF REPRESENTATIVE	
2.2.1	Jumlah Anggota Dewan Perwakilan Rakyat Daerah Menurut Partai Politik dan Jenis Kelamin di Kabupaten Halmahera Timur, 2021 <i>Number of Regional House of Representatives's Members by Political Parties and Sex in Halmahera Timur Regency, 2021</i>	26

2.3 SUMBER DAYA MANUSIA

HUMAN RESOURCES

2.3.1	Jumlah Pegawai Negeri Sipil Menurut Jabatan dan Jenis Kelamin di Kabupaten Halmahera Timur, Desember 2020 dan Desember 2021 <i>Number of Civil Servants by Occupation and Sex in Halmahera Timur Regency, December 2020 and December 2021</i>	27
2.3.2	Jumlah Pegawai Negeri Sipil Menurut Tingkat Pendidikan dan Jenis Kelamin di Kabupaten Halmahera Timur, Desember 2020 dan Desember 2021 <i>Number of Civil Servants by Educational Level and Sex in Halmahera Timur Regency, December 2020 and December 2021</i>	29
2.3.3	Jumlah Pegawai Negeri Sipil Menurut Tingkat Kepangkatan dan Jenis Kelamin di Kabupaten Halmahera Timur, Desember 2020 dan Desember 2021 <i>Number of Civil Servants by Hierarchy and Sex in Halmahera Timur Regency, December 2020 and December 2021</i>	31

2.4 KEUANGAN PEMERINTAH

GOVERNMENT FINANCE

2.4.1	Realisasi Pendapatan Pemerintah Kabupaten Halmahera Timur Menurut Jenis Pendapatan (ribu rupiah), 2018–2021 <i>Actual Halmahera Timur Regency Government Revenues by Kind of Revenues (thousand rupiahs), 2018–2021</i>	33
2.4.2	Realisasi Belanja Pemerintah Kabupaten Halmahera Timur Menurut Jenis Belanja (ribu rupiah), 2018–2021..... <i>Actual Halmahera Timur Regency Government Expenditures by Kind of Expenditures (thousand rupiahs), 2018–2021</i>	35

**3. PENDUDUK DAN KETENAGAKERJAAN/
POPULATION AND EMPLOYMENT**

3.1 PENDUDUK

POPULATION

3.1.1	Penduduk, Laju Pertumbuhan Penduduk per Tahun, Distribusi Persentase Penduduk, Kepadatan Penduduk, Rasio Jenis Kelamin Penduduk Menurut Kecamatan di Kabupaten Halmahera Timur, 2021 <i>Population, Annual Population Growth Rate, Percentage Distribution</i>	
-------	---	--

	Halaman Page
<i>of Population, Population Density, and Population Sex Ratio by Subdistrict in Halmahera Timur Regency, 2021</i>	44
3.1.2 Jumlah Penduduk Menurut Kelompok Umur dan Jenis Kelamin di Kabupaten Halmahera Timur, 2021 <i>Population by Age Groups and Sex in Halmahera Timur Regency, 2021</i>	47
3.2 KETENAGAKERJAAN EMPLOYMENT	
3.2.1 Jumlah Penduduk Berumur 15 Tahun Keatas Menurut Jenis Kegiatan Selama Seminggu yang Lalu dan Jenis Kelamin di Kabupaten Halmahera Timur, 2021 <i>Population Aged 15 Years and Over by Type of Activity During The Previous Week and Sex in Halmahera Timur Regency, 2021</i>	48
3.2.2 Penduduk Berumur 15 Tahun ke Atas Menurut Pendidikan Tertinggi yang Ditamatkan dan Jenis Kegiatan Selama Seminggu yang Lalu di Kabupaten Halmahera Timur, 2021 <i>Population 15 Years of Age and Over by Educational Attainment and Type of Activity During the Previous Week in Halmahera Timur Regency, 2021</i>	49
3.2.3 Penduduk Berumur 15 Tahun Ke Atas yang Bekerja Selama Seminggu yang Lalu Menurut Status Pekerjaan Utama dan Jenis Kelamin di Kabupaten Halmahera Timur, 2021 <i>Population 15 Years of Age and Over who Worked During The Previous Week by Main Employment Status and Sex in Halmahera Timur Regency, 2021</i>	51
3.2.4 Jumlah Pencari Kerja Terdaftar Menurut Tingkat Pendidikan Tertinggi yang Ditamatkan dan Jenis Kelamin di Kabupaten Halmahera Timur, 2021 <i>Number of Registered Job Applicants by Educational Attainment and Sex in Halmahera Timur Regency, 2021</i>	52

4. SOSIAL DAN KESEJAHTERAAN RAKYAT/SOCIAL AND WELFARE

4.1 PENDIDIKAN

EDUCATION

- 4.1.1 Jumlah Sekolah, Guru, dan Murid Taman Kanak-Kanak (TK) di Bawah Kementerian Pendidikan dan Kebudayaan Menurut Kecamatan di Kabupaten Halmahera Timur, 2020/2021 dan 2021/2022
Number of Schools, Teachers, and Pupils in Kindergarten Under The Ministry of Education and Culture by Subdistrict in Halmahera Timur Regency, 2020/2021 and 2021/2022 63
- 4.1.2 Jumlah Sekolah, Guru, dan Murid Raudatul Athfal (RA) di Bawah Kementerian Agama Menurut Kecamatan di Kabupaten Halmahera Timur, 2020/2021 dan 2021/2022
Number of Schools, Teachers, and Pupils in Raudatul Athfal (RA) Under The Ministry of Religious Affairs by Subdistrict in Halmahera Timur Regency, 2020/2021 and 2021/2022 66
- 4.1.3 Jumlah Sekolah, Guru, dan Murid Sekolah Dasar (SD) di Bawah Kementerian Pendidikan dan Kebudayaan Menurut Kecamatan di Kabupaten Halmahera Timur, 2020/2021 dan 2021/2022
Number of Schools, Teachers, and Pupils in Primary Schools Under The Ministry of Education and Culture by Subdistrict in Halmahera Timur Regency, 2020/2021 and 2021/2022 67
- 4.1.4 Jumlah Sekolah, Guru, dan Murid Madrasah Ibtidaiyah (MI) di Bawah Kementerian Agama Menurut Kecamatan Menurut Kecamatan di Kabupaten Halmahera Timur, 2020/2021 dan 2021/2022
Number of Schools, Teachers, and Pupils in Madrasah Ibtidaiyah (MI) Under The Ministry of Religious Affairs by Subdistrict in Halmahera Timur Regency, 2020/2021 and 2021/2022 70
- 4.1.5 Jumlah Sekolah, Guru, dan Murid Sekolah Menengah Pertama (SMP) di Bawah Kementerian Pendidikan dan Kebudayaan Menurut Kecamatan di Kabupaten Halmahera Timur, 2020/2021 dan 2021/2022
Number of Schools, Teachers, and Pupils in Lower Secondary Schools Under The Ministry of Education and Culture by Subdistrict in Halmahera Timur Regency, 2020/2021 and 2021/2022 73

4.1.6	<p>Jumlah Sekolah, Guru, dan Murid Madrasah Tsanawiyah (MTs) di Bawah Kementerian Agama Menurut Kecamatan di Kabupaten Halmahera Timur, 2020/2021 dan 2021/2022 <i>Number of Schools, Teachers, and Pupils in Madrasah Tsanawiyah (MTs) Under The Ministry of Religious Affairs by Subdistrict in Halmahera Timur Regency, 2020/2021 and 2021/2022</i>.....</p>	76
4.1.7	<p>Jumlah Sekolah, Guru, dan Murid Sekolah Menengah Atas (SMA) di Bawah Kementerian Pendidikan dan Kebudayaan Menurut Kecamatan di Kabupaten Halmahera Timur, 2020/2021 dan 2021/2022 <i>Number of Schools, Teachers, and Pupils in Upper Secondary Schools Under The Ministry of Education and Culture by Subdistrict in Halmahera Timur Regency, 2020/2021 and 2021/2022</i>.....</p>	79
4.1.8	<p>Jumlah Sekolah, Guru, dan Murid Sekolah Menengah Kejuruan (SMK) di Bawah Kementerian Pendidikan dan Kebudayaan Menurut Kecamatan di Kabupaten Halmahera Timur, 2020/2021 dan 2021/2022 <i>Number of Schools, Teachers, and Pupils in Vocational High Schools Under The Ministry of Education and Culture by Subdistrict in Halmahera Timur Regency, 2020/2021 and 2021/2022</i>.....</p>	82
4.1.9	<p>Jumlah Sekolah, Guru, dan Murid Madrasah Aliyah (MA) di Bawah Kementerian Agama Menurut Kecamatan di Kabupaten Halmahera Timur, 2020/2021 dan 2021/2022 <i>Number of Schools, Teachers, and Pupils in Madrasah Aliyah (MA) Under the Ministry of Religious Affairs by Subdistrict in Halmahera Timur Regency, 2020/2021 and 2021/2022</i>.....</p>	85
4.1.10	<p>Jumlah Desa¹/Kelurahan yang Memiliki Fasilitas Sekolah Menurut Kecamatan dan Tingkat Pendidikan di Kabupaten Halmahera Timur, 2019–2021 <i>Number of Villages¹/Kelurahan Having Educational Facilities by Subdistrict and Educational Level in Halmahera Timur Regency, 2019–2021</i></p>	88
4.1.11	<p>Angka Partisipasi Murni (APM) dan Angka Partisipasi Kasar (APK) Menurut Jenjang Pendidikan di Kabupaten Halmahera Timur, 2020 dan 2021 <i>Net Participation Rates and Gross Participation Rates by Educational Level in Halmahera Timur Regency, 2020 and 2021</i>.....</p>	93

4.1.12	Persentase Penduduk Berumur 15 Tahun ke Atas yang Melek Huruf Menurut Kelompok Umur di Kabupaten Halmahera Timur, 2020 dan 2021 <i>Percentage of Literate People Aged 15 Years and Over by Age Group in Halmahera Timur Regency, 2020 and 2021</i>	94
4.2	KESEHATAN HEALTH	
4.2.1	Jumlah Desa ¹ /Kelurahan Yang Memiliki Sarana Kesehatan Menurut Kecamatan di Kabupaten Halmahera Timur, 2019–2021 <i>Number of Villages¹/Kelurahan Having Health Facilities by Subdistrict in Halmahera Timur Regency, 2019–2021</i>	95
4.2.2	Jumlah Tenaga Kesehatan Menurut Kecamatan di Kabupaten Halmahera Timur, 2021 <i>Number of Health Human Resources by Subdistrict in Halmahera Timur Regency, 2021</i>	101
4.2.3	Jumlah Rumah Sakit Umum, Rumah Sakit Khusus, Puskesmas, Klinik Pratama, dan Posyandu Menurut Kecamatan di Kabupaten Halmahera Timur, 2020 dan 2021 <i>Number of General Hospital, Specialized Hospital, Public Health Center, Primary Clinic, and Integrated Health Post by Subdistrict in Halmahera Timur Regency, 2020 and 2021</i>	103
4.3	AGAMA DAN SOSIAL LAINNYA RELIGION AND OTHER SOCIAL AFFAIRS	
4.3.1	Jumlah Penduduk Menurut Kecamatan dan Agama yang Dianut di Kabupaten Halmahera Timur, 2021 <i>Population by Subdistrict and Religion in Halmahera Timur Regency, 2021</i>	106
4.3.2	Jumlah Tempat Peribadatan Menurut Kecamatan di Kabupaten Halmahera Timur, 2021 <i>Number of Places of Worship by Subdistrict in Halmahera Timur Regency, 2021</i>	107
4.3.3	Jumlah Desa ¹ /Kelurahan yang Mengalami Bencana Alam ² Menurut Kecamatan di Kabupaten Halmahera Timur, 2019–2021 <i>Number of Villages¹/Kelurahan that Had Natural Disaster² by Subdistrict in Halmahera Timur Regency, 2019–2021</i>	108

4.4 KEMISKINAN

POVERTY

4.4.1	Garis Kemiskinan, Jumlah, dan Persentase Penduduk Miskin di Kabupaten Halmahera Timur, 2014–2021 <i>Poverty Line, Number, and Percentage of Poor People in Halmahera Timur Regency, 2014–2021</i>	111
4.4.2	Indeks Kedalaman Kemiskinan dan Indeks Keparahan Kemiskinan di Kabupaten Halmahera Timur, 2014–2021 <i>Poverty Gap Index and Poverty Severity Index in Halmahera Timur Regency, 2014–2021</i>	112
5.	PERTANIAN, KEHUTANAN, PETERNAKAN, DAN PERIKANAN/ AGRICULTURE, FORESTRY, LIVESTOCK, AND FISHERY	
5.1	HORTIKULTURA	
	HORTICULTURE	
5.1.1	Luas Panen Tanaman Sayuran Menurut Kecamatan dan Jenis Tanaman di Kabupaten Halmahera Timur (ha), 2020 dan 2021 <i>Harvested Area of Vegetables by Subdistrict and Kind of Plant in Halmahera Timur Regency (ha), 2020 and 2021</i>	128
5.1.2	Produksi Tanaman Sayuran Menurut Kecamatan dan Jenis Tanaman di Kabupaten Halmahera Timur (kuintal), 2020 dan 2021 <i>Production of Vegetables by Subdistrict and Kind of Plant in Halmahera Timur Regency (quintal), 2020 and 2021</i>	132
5.1.3	Luas Panen Tanaman Sayuran dan Buah-buahan Semusim Menurut Jenis Tanaman di Kabupaten Halmahera Timur (ha), 2018–2021 <i>Harvested Area of Seasonal Vegetables and Fruits by Kind of Plant in Halmahera Timur Regency (ha), 2018–2021</i>	136
5.1.4	Produksi Tanaman Sayuran dan Buah-buahan Semusim Menurut Jenis Tanaman di Kabupaten Halmahera Timur (kuintal), 2018–2021 <i>Production of Seasonal Vegetables and Fruits by Kind of Plant in Halmahera Timur Regency (quintal), 2018–2021</i>	138
5.1.5	Luas Panen Tanaman Biofarmaka Menurut Kecamatan dan Jenis Tanaman di Kabupaten Halmahera Timur (m ²), 2020 dan 2021 <i>Harvested Area of Medicinal Plants by Subdistrict and Kind of Plant in Halmahera Timur Regency (m²), 2020 and 2021</i>	140

5.1.6	Produksi Tanaman Biofarmaka Menurut Kecamatan dan Jenis Tanaman di Kabupaten Halmahera Timur (kg), 2020 and 2021 <i>Production of Medicinal Plants by Subdistrict and Kind of Plant in Halmahera Timur Regency (kg), 2020 and 2021</i>	142
5.1.7	Luas Panen Tanaman Biofarmaka Menurut Jenis Tanaman di Kabupaten Halmahera Timur (m ²), 2018–2021 <i>Harvested Area of Medicinal Plants by Kind of Plant in Halmahera Timur Regency (m²), 2018–2021</i>	144
5.1.8	Produksi Tanaman Biofarmaka Menurut Jenis Tanaman di Kabupaten Halmahera Timur (kg), 2018–2021 <i>Production of Medicinal Plants by Kind of Plant in Halmahera Timur Regency (kg), 2018–2021</i>	145
5.1.9	Luas Panen Tanaman Hias Menurut Kecamatan dan Jenis Tanaman di Kabupaten Halmahera Timur (m ²), 2020 and 2021 <i>Harvested Area of Ornamental Plants by Subdistrict and Kind of Plant in Halmahera Timur Regency (m²), 2020 and 2021</i>	146
5.1.10	Produksi Tanaman Hias Menurut Kecamatan dan Jenis Tanaman di Kabupaten Halmahera Timur (tangkai), 2020 and 2021 <i>Production of Ornamental Plants by Subdistrict and Kind of Plant in Halmahera Timur Regency (stalks), 2020 and 2021</i>	148
5.1.11	Luas Panen Tanaman Hias Menurut Jenis Tanaman di Kabupaten Halmahera Timur (m ²), 2018–2021 <i>Harvested Area of Ornamental Plants by Kind of Plant in Halmahera Timur Regency (m²), 2018–2021</i>	150
5.1.12	Produksi Tanaman Hias Menurut Jenis Tanaman di Kabupaten Halmahera Timur (tangkai), 2018–2021 <i>Production of Ornamental Plants by Kind of Plant n Halmahera Timur Regency (stalks), 2018–2021</i>	151
5.1.13	Produksi Buah-buahan Menurut Kecamatan dan Jenis Tanaman di Kabupaten Halmahera Timur (kuintal), 2020 and 2021 <i>Production of Fruits by Subdistrict and Kind of Plant in Halmahera Timur Regency (kuintal), 2018 and 2021</i>	152

5.1.14	Produksi Buah-Buahan dan Sayuran Tahunan Menurut Jenis Tanaman di Kabupaten Halmahera Timur (kuintal), 2018–2021 <i>Production of Annual Fruits and Vegetables by Kind of Plant in Halmahera Timur Regency (quintal), 2018–2021</i>	156
5.2	PERKEBUNAN	
	ESTATE CROPS	
5.2.1	Luas Areal Tanaman Perkebunan Menurut Kecamatan dan Jenis Tanaman di Kabupaten Halmahera Timur (ha), 2020 dan 2021 <i>Planted Area of Estate Crops by Subdistrict and Type of Crops in Halmahera Timur Regency (ha), 2020 and 2021</i>	158
5.2.2	Produksi Perkebunan Menurut Kecamatan dan Jenis Tanaman di Kabupaten Halmahera Timur (ton), 2020 dan 2021 <i>Production of Estate by Subdistrict and Type of Crops in Halmahera Timur Regency (ton), 2020 and 2021</i>	162
6.	INDUSTRI, PERTAMBANGAN, DAN ENERGI/ INDUSTRY, MINING, AND ENERGY	
6.1	Daya Terpasang, Produksi, dan Distribusi Listrik PT. PLN (Persero) pada Cabang/Ranting PLN Menurut Kecamatan di Kabupaten Halmahera Timur, 2021 <i>Installed Electricity Power, Production, and Distribution of PT. PLN (Persero) at PLN Branch by Subdistrict in Halmahera Timur Regency, 2021</i>	199
6.2	Jumlah Pelanggan Listrik Menurut Kecamatan di Kabupaten Halmahera Timur, 2017–2021 <i>Number of Electricity Customers by Subdistrict in Halmahera Timur Regency, 2017–2021</i>	200
7.	PARIWISATA/TOURISM	
7.1	Jumlah Rumah Makan/Restoran Menurut Kecamatan di Kabupaten Halmahera Timur, 2018–2021 <i>Number of Restaurants by Subdistrict in Halmahera Timur Regency, 2018–2021</i>	208

7.2	Jumlah Akomodasi/Hotel Menurut Kecamatan di Kabupaten Halmahera Timur, 2020-2021 <i>Number of Accommodations/Hotels by Subdistrict in Halmahera Timur Regency, 2018-2021</i>	209
7.3	Jumlah Wisatawan Mancanegara dan Domestik di Kabupaten Halmahera Timur, 2015-2021 <i>Number of International and Domestic Visitors in Halmahera Timur Regency, 2015-2021</i>	210
8.	TRANSPORTASI DAN KOMUNIKASI/ TRANSPORTATION AND COMMUNICATION	
8.1	TRANSPORTASI TRANSPORTATION	
8.1.1	Panjang Jalan ¹ Menurut Tingkat Kewenangan Pemerintahan di Kabupaten Halmahera Timur (km), 2019-2021 <i>Length of Roads¹ by Level of Government Authority in Halmahera Timur Regency (km), 2019-2021</i>	217
8.1.2	Panjang Jalan Menurut Jenis Permukaan Jalan di Kabupaten Halmahera Timur (km), 2019-2021 <i>Length of Roads by Type of Road Surface in Halmahera Timur Regency (km), 2019-2021</i>	218
8.1.3	Panjang Jalan Menurut Kondisi Jalan di Kabupaten Halmahera Timur (km), 2019-2021 <i>Length of Roads by Condition of Roads in Halmahera Timur Regency (km), 2019-2021</i>	219
8.1.4	Jumlah Kendaraan Bermotor Menurut Kecamatan dan Jenis Kendaraan (unit) di Kabupaten Halmahera Timur, 2019-2021 <i>Number of Registered Motor Vehicles by Subdistrict and Type of Motor Vehicles (units) in Halmahera Timur Regency, 2019-2021</i>	220
8.2	KOMUNIKASI COMMUNICATION	
8.2.1	Jumlah Kantor Pos Pembantu Menurut Kecamatan di Kabupaten Halmahera Timur, 2018-2021 <i>Number of Post Offices Subsidiaries by Subdistrict in Halmahera Timur Regency, 2018-2021</i>	223

9.	PERBANKAN, KOPERASI, DAN HARGA-HARGA/ BANKING, COOPERATIVE, AND PRICES	
9.1	Jumlah Koperasi Aktif Menurut Kecamatan di Kabupaten Halmahera Timur, 2018–2021 <i>Number of Active Cooperative by Subdistrict in Halmahera Timur Regency, 2018–2021</i>	231
9.2	Jumlah Koperasi Menurut Jenis Koperasi dan Kecamatan di Kabupaten Halmahera Timur, 2021 <i>Number of Cooperative by Kind of Cooperative and Subdistrict in Halmahera Timur Regency, 2021</i>	232
10.	PENGELUARAN PENDUDUK/POPULATION EXPENDITURE	
10.1	Rata-rata Pengeluaran per Kapita Sebulan Menurut Kelompok Komoditas (rupiah) di Kabupaten Halmahera Timur, 2020 dan 2021 <i>Monthly Average Expenditure per Capita by Commodity Group (rupiahs) in Halmahera Timur Regency, 2020 and 2021</i>	241
10.2	Persentase Pengeluaran per Kapita Sebulan Menurut Kelompok Komoditas di Kabupaten Halmahera Timur, 2020 dan 2021 <i>Percentage of Monthly Expenditure per Capita by Commodity Group in Halmahera Timur Regency, 2020 and 2021</i>	242
10.3	Persentase Penduduk Menurut Golongan Pengeluaran Per Kapita Sebulan di Kabupaten Halmahera Timur, 2021 <i>Percentage of Population by Per Capita Spending Group a Month in Halmahera Timur Regency, 2021</i>	243
11.	PERDAGANGAN/TRADE	
11.1	Jumlah Sarana Perdagangan Menurut Jenisnya di Kabupaten Halmahera Timur, 2018–2021 <i>Number of Trading Facilities by Type of Facility in Halmahera Timur Regency, 2018–2021</i>	251

12. SISTEM NERACA REGIONAL/SYSTEM OF REGIONAL ACCOUNTS

12.1.	Produk Domestik Regional Bruto Atas Dasar Harga Berlaku Menurut Lapangan Usaha di Kabupaten Halmahera Timur (miliar rupiah), 2017–2021 <i>Gross Regional Domestic Product at Current Market Prices by Industry in Halmahera Timur Regency (billion rupiahs), 2017–2021</i>	264
12.2	Produk Domestik Regional Bruto Atas Dasar Harga Konstan 2010 Menurut Lapangan Usaha di Kabupaten Halmahera Timur (miliar rupiah), 2017–2021 <i>Gross Regional Domestic Product at 2010 Constant Market Prices by Industry in Halmahera Timur Regency (billion rupiahs), 2017–2021</i>	266
12.3	Distribusi Persentase Produk Domestik Regional Bruto Atas Dasar Harga Berlaku Menurut Lapangan Usaha di Kabupaten Halmahera Timur, 2017–2021 <i>Percentage Distribution of Gross Regional Domestic Product at Current Market Prices by Industry in Halmahera Timur Regency, 2017–2021</i>	268
12.4	Laju Pertumbuhan Produk Domestik Regional Bruto Atas Dasar Harga Konstan 2010 Menurut Lapangan Usaha di Kabupaten Halmahera Timur (persen), 2017–2021 <i>Growth Rate of Gross Regional Domestic Product at 2010 Constant Market Prices by Industry in Halmahera Timur Regency (percent), 2017–2021</i>	270
12.5	Produk Domestik Regional Bruto Atas Dasar Harga Berlaku Menurut Jenis Pengeluaran di Kabupaten Halmahera Timur (miliar rupiah), 2017–2021 <i>Gross Regional Domestic Product at Current Market Prices by Type of Expenditure in Halmahera Timur Regency (billion rupiahs), 2017–2021</i>	272
12.6	Produk Domestik Regional Bruto Atas Dasar Harga Konstan 2010 Menurut Jenis Pengeluaran di Kabupaten Halmahera Timur (miliar rupiah), 2017–2021 <i>Gross Regional Domestic Product at 2010 Constant Market Prices by Type of Expenditure in Halmahera Timur Regency (billion rupiahs), 2017–2021</i>	273

12.7	Distribusi Persentase Produk Domestik Regional Bruto Atas Dasar Harga Berlaku Menurut Jenis Pengeluaran di Kabupaten Halmahera Timur (miliar rupiah), 2017–2021 <i>Percentage Distribution Gross Regional Domestic Product at Current Market Prices by Type of Expenditure in Halmahera Timur Regency (billion rupiahs), 2017–2021</i>	274
12.8	Laju Pertumbuhan Produk Domestik Regional Bruto Atas Dasar Harga Konstan 2010 Menurut Jenis Pengeluaran di Kabupaten Halmahera Timur (miliar rupiah), 2017–2021 <i>Growth Rate Gross Regional Domestic Product at 2010 Constant Market Prices by Type of Expenditure in Halmahera Timur Regency (billion rupiahs), 2017–2021</i>	275
13.	PERBANDINGAN ANTAR KABUPATEN/ KOTA/ REGENCY/MUNICIPAL COMPARISON	
13.1	Jumlah Penduduk Menurut Kabupaten/Kota di Provinsi Maluku Utara (ribu), 2017–2021 <i>Population by Regency/Municipality in Maluku Utara Province (thousand), 2017–2021</i>	284
13.2	Laju Pertumbuhan Produk Domestik Regional Bruto Atas Dasar Harga Konstan 2010 Menurut Kabupaten/ Kota di Provinsi Maluku Utara (persen), 2017–2021 <i>Rate of Growth of Gross Regional Domestic Products at Constant 2010 Prices by Regency/Municipality in Maluku Utara Province (percent), 2017–2021</i>	285
13.3	Jumlah Penduduk Miskin Menurut Kabupaten/ Kota di Provinsi Maluku Utara (ribu), 2017–2021 <i>Number of Poor Population by Regency/Municipality in Maluku Utara Province (thousand), 2017–2021</i>	286
13.4	Indeks Pembangunan Manusia Menurut Kabupaten/ Kota di Provinsi Maluku Utara, 2017–2021 <i>Human Development Index by Regency/Municipality in Maluku Utara Province, 2017–2021</i>	287

DAFTAR GAMBAR/LIST OF FIGURES

		Halaman Page
1.1	Luas Daerah menurut Kecamatan di Kabupaten Halmahera Timur (%), 2021	8
	<i>Area of Subdistrict in Halmahera Timur Regency (%), 2021</i>	8
1.2	Jarak dari Ibukota Kecamatan ke Ibukota Kabupaten di Kabupaten Halmahera Timur (km), 2021	9
	<i>Distance between Subdistrict Capital and Regency Capital in Halmahera Timur Regency (km), 2021</i>	9
2.1	Jumlah Pegawai Negeri Sipil Menurut Tingkat Kepangkatan dan Jenis Kelamin, Desember 2021	23
	<i>Number of Civil Servants by Hierarchy and Sex, December 2021</i>	23
2.2	Jumlah Desa ¹ /Kelurahan Menurut Kecamatan di Kabupaten Halmahera Timur, 2021	24
	<i>Number of Villages¹/Kelurahan by Subdistrict in Halmahera Timur Regency, 2021</i>	24
3.1	Persentase Penduduk menurut Kecamatan di Kabupaten Halmahera Timur (%), 2021	42
	<i>Percentage of Total Population by Subdistrict in Halmahera Timur Regency (%), 2021</i>	42
3.2	Persentase Penduduk Usia Kerja di Kabupaten Halmahera Timur (%), 2021	43
	<i>Percentage of Working Age Population in Halmahera Timur Regency (%), 2021</i>	43
4.1	Jumlah Sekolah di Bawah Kementerian Pendidikan dan Kebudayaan Menurut Tingkat Pendidikan, 2021/2022	61
	<i>Number of Schools Under The Ministry of Education and Culture by Grade, 2021/2022</i>	61
4.2	Jumlah Penduduk Miskin di Kabupaten Halmahera Timur, 2016-2021	62
	<i>Number of Poor People in Halmahera Timur Regency, 2016-2021</i>	62

	Halaman Page
5.1 Luas Areal Perkebunan Kelapa di Kabupaten Halmahera Timur (ha), 2020-2021	126
<i>Planted Area of Coconut Crops in Halmahera Timur Regency (ha), 2020-2021</i>	<i>126</i>
5.2 Produksi Perkebunan Kelapa di Kabupaten Halmahera Timur (ton), 2020-2021	127
<i>Production of Coconut Corps in Halmahera Timur Regency (ton), 2020-2021</i>	<i>127</i>
6.1 Daya Terpasang, Produksi, dan Distribusi Listrik PT. PLN (Persero) pada Cabang/Ranting PLN Menurut Kecamatan di Kabupaten Halmahera Timur, 2021.....	197
<i>Installed Electricity Power, Production, and Distribution of PT. PLN (Persero) at PLN Branch by Subdistrict in Halmahera Timur Regency, 2021.....</i>	<i>197</i>
6.2 Jumlah Pelanggan Listrik Menurut Kecamatan, 2020.....	198
<i>Number of Electricity Customers by Subdistrict, 2020.....</i>	<i>198</i>
7.1 Jumlah Rumah Makan/Restoran Menurut Kecamatan di Kabupaten Halmahera Timur, 2018–2021.....	206
<i>Number of Restaurants by Subdistrict in Halmahera Timur Regency, 2018–2021.....</i>	<i>206</i>
7.2 Jumlah Wisatawan di Kabupaten Halmahera Timur, 2015-2021	207
<i>Number of Visitors in Halmahera Timur Regency, 2015-2021</i>	<i>207</i>
8.1 Jumlah Kendaraan Bermotor Menurut Jenis Kendaraan (unit), 2021	216
<i>Number of Registered Motor Vehicles by Type of Motor Vehicles (units), 2021</i>	<i>216</i>
9.1 Jumlah Koperasi Aktif di Kabupaten Halmahera Timur, 2018-2021	229
<i>Number of Active Cooperative in Halmahera Timur Regency, 2018-2021</i>	<i>229</i>
9.2 Jumlah Koperasi Menurut Jenis Koperasi di Kabupaten Halmahera Timur, 2021	230

	Halaman Page
	<i>Number of Cooperative by Kind of Cooperative in Halmahera Timur Regency, 2021</i> 230
10.1	Persentase Pengeluaran per Kapita Sebulan Menurut Kelompok Komoditas di Kabupaten Halmahera Timur, 2021 239
	<i>Percentage of Monthly Expenditure per Capita by Commodity Group in Halmahera Timur Regency, 2021</i> 239
10.2	Peningkatan Rata-rata Pengeluaran per Kapita Sebulan di Kabupaten Halmahera Timur, 2020 dan 2021 240
	<i>Increase of Monthly Average Expenditure per Capita in Halmahera Timur Regency, 2020 and 2021</i> 240
11.1	Jumlah Sarana Perdagangan Menurut Jenisnya di Kabupaten Halmahera Timur, 2021 249
	<i>Number of Trading Facilities by Type of Facility in Halmahera Timur Regency, 2021</i> 249
11.2	Jumlah Sarana Perdagangan di Kabupaten Halmahera Timur, 2018-2021 250
	<i>Number of Trading Facilities in Halmahera Timur Regency, 2018-2021</i> 250
12.1	Distribusi Persentase Produk Domestik Regional Bruto Atas Dasar Harga Berlaku Menurut Lapangan Usaha di Kabupaten Halmahera Timur, 2021 262
	<i>Percentage Distribution of Gross Regional Domestic Product at Current Market Prices by Industry in Halmahera Timur Regency, 2021</i> 262
12.2	Laju Pertumbuhan Produk Domestik Regional Bruto Atas Dasar Harga Konstan 2010 Menurut Lapangan Usaha (persen), 2017-2021 263
	<i>Growth Rate of Gross Regional Domestic Product at 2010 Constant Market Prices by Industry (percent), 2017–2021</i> 263
13.1	Jumlah Penduduk Miskin Menurut Kabupaten/Kota di Provinsi Maluku Utara (ribu), 2021 282
	<i>Number of Poor Population by Regency/Municipality in Maluku Utara Province (thousand), 2021</i> 282

13.2	Indeks Pembangunan Manusia Menurut Kabupaten/Kota di Provinsi Maluku Utara , 2021	283
	<i>Human Development Index by Regency/Municipality in Maluku Utara Province, 2021</i>	283

<https://haltimkab.bps.go.id>

PENJELASAN UMUM/EXPLANATORY NOTES

Tanda-tanda, satuan-satuan, dan lain-lainnya yang digunakan dalam publikasi ini adalah sebagai berikut:

Symbols, measurement units, and acronyms which are used in this publication, are as follows:

1. TANDA-TANDA/SYMBOLS

Data tidak tersedia/Data not available	: ...
Tidak ada atau nol /Null or zero	: -
Data dapat diabaikan/Data negligible	: 0
Tanda decimal/Decimal point	: ,
Data tidak dapat ditampilkan/Not applicable	: NA
Angka estimasi/Estimated figures	: e
Angka diperbaiki/Revised figures	: r
Angka sementara/Preliminary figures	: x
Angka sangat sementara/Very preliminary figures	: xx
Angka sangat sangat sementara/Very very preliminary figures	: xxx

2. SATUAN/UNITS

barel/barrel	: 158,99 liter/litres = 1/6,2898 m ³
hektar (ha)/hectare (ha)	: 10 000 m ²
kilometer (km)/kilometres (km)	: 1 000 meter/meters (m)
knot/knot	: 1,8523 km/jam (km/hour)
kuintal/quintal	: 100 kg
KWh	: 1 000 Watt hour
MWh	: 1 000 KWh
liter (untuk beras)/litre (for rice)	: 0,80 kg
MMSCF	: 1/35,3 m ³
metrik ton (m.ton)/metric ton (m. ton)	: 0,98421 long ton = 1 000 kg
ons/ounce	: 28,31 gram/grams
ton	: 1 000 kg

Satuan lain: buah, dus, butir, helai/lembar, kaleng, batang, pulsa, ton kilometer (ton-km), jam, menit, persen (%).

Other units: unit, pack, pieces, sheet, tin, pulse, ton-kilometres(ton-km), hour, minute, percent (%).

Perbedaan angka di belakang koma disebabkan oleh pembulatan angka.

The difference in decimal numbers is caused by rounding.

DAFTAR SINGKATAN/ LIST OF ABBREVIATIONS

SI	: Stasiun Iklim
SIMPK	: Stasiun Meteorologi Pertanian Khusus
t.t	: Tempat tidur
BCG	: Bacillus Calmette Guerin
DPT	: Difteri, Pertusis, Tetanus
TT	: Tetanus Toxoid
IOT	: Industri Obat Tradisional/ <i>Traditional Medicine Industry</i>
IKOT	: Industri Kecil Obat Tradisional/ <i>Traditional Medicine Small</i>
Alkes	: Alat kesehatan/ <i>Health Kits</i>
PKRT	: Perbekalan Kesehatan Rumah tangga/ <i>Household Health Logistics</i>
Kompl	: Komplemen/ <i>Complement</i>
IRTP	: Industri Pangan Produksi Rumah Tangga/ <i>Foods Home Industry</i>
PBF	: Pedagang Besar Farmasi/ <i>Pharmacy Whole-seller</i>
GFK	: Gudang Farmasi Kab/Kota/Regency/ <i>Municipality Pharmacy Warehouse</i>
RB	: Rumah Bersalin/ <i>Delivery House</i>
Pustu	: Puskesmas pembantu/ <i>Auxiliary Public Health Center</i>
BP	: Balai Pengobatan/ <i>Polyclinic</i>
TPS	: Tempat Pembuangan Sementara / <i>landfill</i>
Jamkesmas	: Jaminan kesehatan masyarakat miskin/ <i>Poor public health insurance</i>
PJKMU	: Program Jaminan Kesehatan Masyarakat Umum
SIUP	: Surat Ijin Usaha Perdagangan/ <i>Trading Permission Letter</i>
TDP	: Tanda Daftar Perusahaan/ <i>Company Registration Identity</i>
API	: Angka Pengenal Importir/ <i>Importer's Identity Number</i>

Statistik Kunci, 2019–2021 Key Statistics, 2019–2021

Rincian/Description	Satuan/Unit	2019	2020	2021
(1)	(2)	(3)	(4)	(5)
SOSIAL/SOCIAL				
Penduduk ¹ /Population ¹	juta/million			
Laju Pertumbuhan Penduduk ¹ /Population Growth ¹	%			
Angka Harapan Hidup ^{1-e} /Life Expectancy Rate ¹	tahun/years			
Angka Melek Huruf Usia 15+/Literacy Rate Aged 15+	%			
Tingkat Partisipasi Angkatan Kerja -TPAK ^{2,3} Labour Force Participation Rate-LFPR ^{2,3}	%			
Tingkat Pengangguran Terbuka-TPT ² Unemployment Rate-UR ²	%			
Penduduk Miskin ⁵ /Poor People ⁴	juta/million			
Persentase Penduduk Miskin ⁴ Percentage of Poor People ⁴	%			
Indeks Pembangunan Manusia-IPM ⁵ Human Development Index ⁵	—			
EKONOMI/ECONOMIC				
Produk Domestik Regional Bruto (PDRB) Harga Berlaku ⁶ Gross Regional Domestic Bruto (GRDP) at Current Price ⁶	triliun rupiah trillion rupiahs			
Laju Pertumbuhan Ekonomi ⁸ /Economic Growth ⁷	%			
PDRB Per Kapita Harga Berlaku ^{6,8} Per Capita of GRDP at Current Price ^{6,8}	juta rupiah million rupiahs			

- Catatan/Notes: ¹ Hasil proyeksi penduduk Indonesia 2010–2035 (pertengahan tahun/Juni)/The result of Indonesia population prjection 2010–2035 (mid year/June)
- ² Kondisi Agustus/Condition at August
- ³ Menggunakan penimbang hasil proyeksi penduduk tahun 2010–2035/Weighted by the 2010–2035 population projection
- ⁴ Kondisi Maret/Condition at March
- ⁵ Sejak tahun 2010, IPM dihitung dengan metode baru. Komponen IPM metode baru adalah angka harapan hidup saat lahir, harapan lama sekolah, rata-rata lama sekolah, dan pengeluaran per kapita/Since 2010, HDI was calculated using new method. New HDI component are life expectancy at birth, expected years of schooling, means years of schooling, and expenditure per capita
- ⁶ Mulai tahun 2010 mengadopsi System of National Account 2008 (SNA 2008)/Since 2010 is in line with System of National Account 2008 (SNA 2008)
- ⁷ Menggunakan tahun dasar 2010 (2010=100)/Using 2010 base year (2010=100)
- ⁸ Menggunakan proyeksi penduduk berdasarkan hasil SP2010/Using population projection based on SP2010

Bab 01

GEOGRAFI DAN IKLIM

Geography and Climate

HALMAHERA TIMUR

merupakan sebuah kabupaten yang terbentuk pada tahun 2003 dan memiliki luas wilayah yang terhampar seluas

6 538,10 km²



Paling Luas

Wasile Selatan **17,98%**

Paling Sempit

Wasile Timur **5,16%**

Jarak

Ibu kota Kecamatan ke Ibu kota Kabupaten



Paling Dekat
Kota Maba

2,51 km

Paling Jauh
Wasile Utara

158,60 km

PENJELASAN TEKNIS**TECHNICAL NOTES**

1. Secara astronomis, Indonesia terletak antara 6° 08' Lintang Utara dan 11° 15' Lintang Selatan dan antara 94° 45'–141° 05' Bujur Timur dan dilalui oleh garis ekuator atau garis khatulistiwa yang terletak pada garis lintang 00.
 2. Berdasarkan posisi geografis, negara Indonesia memiliki batas-batas: Utara - Negara Malaysia, Singapura, Filipina, dan Laut Cina Selatan; Selatan - Negara Australia dan Samudera Hindia; Barat - Samudera Hindia; Timur - Negara Papua Nugini, Timor Leste, dan Samudera Pasifik.
 3. Indonesia terdiri dari 34 provinsi yang terletak di lima pulau besar dan empat kepulauan, yaitu:
 - Pulau Sumatera: Aceh, Sumatera Utara, Sumatera Barat, Riau, Jambi, Sumatera Selatan, Bengkulu, dan Lampung.
 - Kepulauan Riau: Kepulauan Riau.
 - Kepulauan Bangka Belitung: Kepulauan Bangka Belitung.
 - Pulau Jawa: DKI Jakarta, Jawa Barat, Banten, Jawa Tengah, DI Yogyakarta, dan Jawa Timur.
 - Kepulauan Nusa Tenggara (Sunda Kecil): Bali, Nusa Tenggara Barat, dan Nusa Tenggara Timur.
 - Pulau Kalimantan: Kalimantan Barat, Kalimantan Tengah, Kalimantan Selatan, Kalimantan
1. *Astronomically, Indonesia is located between 6° 08' North latitude and 11° 15' South latitude, and between 94° 45' and 141° 05' East longitude and lies on equator line located at 00 latitude line.*
 2. *In terms of geographic position, Indonesia has boundaries as follows: North - Malaysia, Singapore, Philippines, and South China Sea; South - Australia and Indian Ocean; West - Indian Ocean; East - Papua New Guinea, Timor Leste, and Pasific Ocean.*
 3. *Indonesia consist of 34 provinces spreading over five big islands and four archipelagos. These include:*
 - *Sumatera Island: Aceh, Sumatera Utara, Sumatera Barat, Riau, Jambi, Sumatera Selatan, Bengkulu, and Lampung.*
 - *Riau Archipelago: Kepulauan Riau.*
 - *Bangka Belitung Archipelago: Kepulauan Bangka Belitung.*
 - *Jawa Island: DKI Jakarta, Jawa Barat, Banten, Jawa Tengah, DI Yogyakarta, and Jawa Timur.*
 - *Nusa Tenggara Archipelago (Sunda Kecil): Bali, Nusa Tenggara Barat, and Nusa Tenggara Timur.*
 - *Kalimantan Island: Kalimantan Barat, Kalimantan Tengah,*

- Timur, dan Kalimantan Utara.
- Pulau Sulawesi: Sulawesi Utara, Gorontalo, Sulawesi Tengah, Sulawesi Selatan, Sulawesi Barat, dan Sulawesi Tenggara.
 - Kepulauan Maluku: Maluku dan Maluku Utara.
 - Pulau Papua: Papua dan Papua Barat.
4. Kalimantan Selatan, Kalimantan Timur and Kalimantan Utara.
- Sulawesi Island: Sulawesi Utara, Gorontalo, Sulawesi Tengah, Sulawesi Selatan, Sulawesi Barat, and Sulawesi Tenggara.
 - Maluku Archipelago: Maluku and Maluku Utara.
 - Papua Island: Papua and Papua Barat.
4. Badan Pusat Statistik (BPS) telah melakukan pendataan Potensi Desa (Podes) sejak tahun 1980. Sejak saat itu, Podes dilaksanakan secara rutin sebanyak 3 kali dalam kurun waktu sepuluh tahun untuk mendukung kegiatan Sensus Penduduk, Sensus Pertanian, ataupun Sensus Ekonomi. Dengan demikian, fakta penting terkait ketersediaan infrastruktur dan potensi yang dimiliki oleh setiap wilayah dapat dipantau perkembangannya secara berkala dan terus menerus.
4. *BPS-Statistics Indonesia has already recorded village potential (Podes) since 1980. Since then, Podes regularly implemented 3 (three) times within ten years to support the activities of the Population Census, Agriculture Census, or Economic Census. Thus, important facts related to the availability of infrastructure and the potential possessed by each region can be monitored regularly and continually.*
5. Sejak tahun 2008, pendataan Podes mengalami perubahan dengan adanya penambahan kuesioner suplemen kecamatan dan Kabupaten. Penambahan kuesioner tersebut bertujuan untuk meningkatkan manfaat data Podes bagi para konsumen data dan pemerintah daerah dalam perencanaan pembangunan wilayah.
5. *Since 2008, Podes has been changed especially in providing additional information from subdistrict and Regency, using separate questionnaires. The goal of these changes is to provide more benefits for data users and local government in regional development planning*
6. Data Podes merupakan satu-satunya sumber data kewilayahan
6. *Podes data is the only source of spatial data consisting various*

yang muatannya beragam dan memberi gambaran tentang situasi pembangunan suatu wilayah (regional). Ini berbeda dengan data dari hasil pendekatan rumah tangga yang lebih menekankan pada dimensi aktivitas sektoral— data Podes dan pencacahan rumah tangga— sama penting dan menjadi kekayaan BPS.

Cakupan Wilayah

7. Pencacahan Podes dilakukan secara sensus terhadap seluruh wilayah administrasi pemerintahan terendah setingkat desa (yaitu desa, kelurahan, nagari, Unit Permukiman Transmigrasi (UPT)) yang masih dibina oleh kementerian terkait. Berdasarkan hasil Podes 2014, ada sebanyak 82.190 wilayah setingkat desa yang tersebar di 511 Kabupaten.

Metode Pengumpulan Data

8. Pengumpulan data Podes 2014 dilakukan melalui wawancara langsung oleh petugas terlatih dengan narasumber yang relevan. Petugas adalah aparatur ataupun mitra kerja BPS Kabupaten, sementara narasumber adalah kepala desa/lurah atau narasumber lain yang memiliki pengetahuan terhadap wilayah target pencacahan.

9. **Desa/Kelurahan Tepi Laut** adalah desa/kelurahan yang

information and providing an illustration of development progress in a region. The Podes data are different from data resulted from household surveys focusing on the dimension of sectoral activities. Both —Podes data and household surveys—are important and become the trademark of BPS on the data richness aspect.

Podes Coverage

7. *Podes enumeration is conducted in a census of all administrative areas in the lowest village level (i.e. village, sub-district, nagari, and Transmigration Settlement Unit which is still fostered by the relevant ministries). There were 82,190 village-level areas spread over 511 regencies/municipalities based on the result of Podes 2014.*

Method of Data Collection

8. *Data collection of Podes 2014 carried out through direct interviews by trained personnel with relevant respondents. The interviewers are BPS Regency/City personnel or partners, meanwhile, the selected respondents are the village head/sub-district head or other respondents who have the knowledge towards the target area of enumeration.*

9. **Coastal Village/Coastal Sub-District** is a village/sub-district

sebagian atau seluruh wilayahnya bersinggungan langsung dengan laut, baik berupa pantai maupun tebing karang.

which some areas are intersect/directly adjacent to the sea, either gently sloping/flat beach or cliffs/reef.

10. Desa/Kelurahan bukan tepi laut adalah desa/kelurahan yang wilayahnya tidak bersinggungan langsung dengan laut.

10. Non Coastal Village/Non Coastal Sub-District *is a village which has no area that intersect/directly adjacent to the sea.*

11. Desa/Kelurahan Lereng/Puncak adalah desa yang sebagian besar wilayahnya berada di puncak gunung/pegunungan atau terletak di antara puncak sampai lembah.

11. Slope/Peak Village/Sub-District *is a village/sub-district which the largest part of village/sub-district lies on the highest part of mount/mountain or between the peak to the valley.*

12. Desa/Kelurahan lembah adalah desa yang wilayahnya sebagian besar merupakan daerah rendah yang terletak di antara dua gunung/pegunungan atau mempunyai kedudukan yang lebih rendah dari daerah sekitarnya.

12. Valley Village/Sub-District area *is a village/sub-district with the largest part of the village/sub-district with low area between two mountains or area that have a position lower than the surrounding areas.*

ULASAN

1. Kabupaten Halmahera Timur merupakan dataran rendah dengan ketinggian rata-rata 0 - 82 meter di atas permukaan laut, terletak pada posisi 0040' - 0104' Lintang Utara dan 126045' - 129030' Bujur Timur. Wilayah Kabupaten Halmahera Timur, merupakan daratan seluas 6.538,10 km².

2. Wilayah kecamatan yang paling luas adalah Kecamatan Wasile Selatan dengan persentase wilayah mencapai 17,98 persen dari total wilayah kabupaten ini. Sebaliknya wilayah kecamatan yang paling sempit adalah Kecamatan Wasile dengan persentase 5,16 persen dari total kabupaten.

3. Kondisi jarak tempuh antara kecamatan dengan ibukota kabupaten relatif bervariasi. Kecamatan yang paling jauh dari ibukota adalah Kecamatan Wasile Utara dengan jarak tempuh berkisar 158,60 km. Sedangkan kecamatan yang paling dekat adalah Kecamatan Maba Selatan dengan jarak kisaran 41,53 km.

4. Menurut keadaan geografis, wilayah Kabupaten Halmahera Timur bagian utara berbatasan dengan Kabupaten Halmahera Utara, bagian timur berbatasan dengan Laut Halmahera dan Samudra Pasifik, bagian selatan berbatasan dengan Kabupaten Halmahera Tengah dan bagian barat berbatasan dengan Kota Tidore Kepulauan.

DESCRIPTION

1. *Halmahera Timur Regency is an area with high around 0-82 meters of sea surface, located between 0040' - 0104' north latitude and 126045' - 129030' east longitude. The area of Halmahera Timur is about 6.538,10 km².*

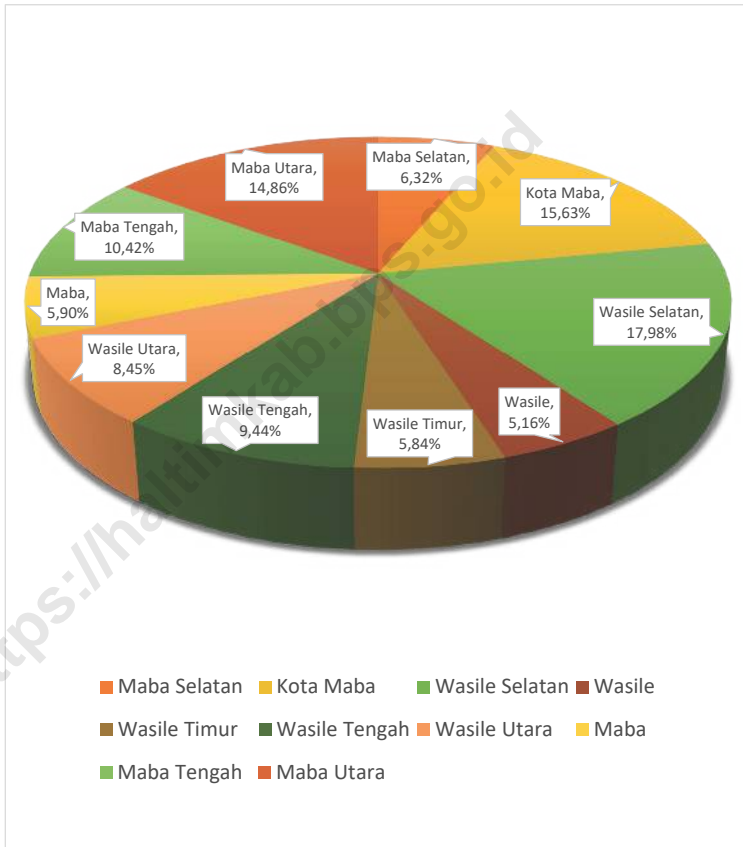
2. *The widest subdistrict is Wasile Selatan Subdistrict. This subdistrict has 17.98 percent of Halmahera Timur Regency area. Meanwhile, the narrowest subdistrict is Wasile Subdistrict. This subdistrict has 5.16 percent of Halmahera Timur Regency area.*

3. *Mileage condition between subdistrict with capital of this regency has variations. The farthest distance between subdistrict with capital city, Kota Maba, is Wasile Utara Subdistrict. It is about 158.60 km from Kota Maba to Wasile Selatan. The nearest subdistrict is Maba Selatan Subdistrict with distance 41.53 km.*

4. *In terms of geographic position, Halmahera Timur Regency has boundaries as follows: North - Halmahera Utara Regency; East - Halmahera Sea and Pacific Ocean; South - Halmahera Tengah Regency; and West - Tidore Kepulauan City.*

Gambar 1.1
Figures

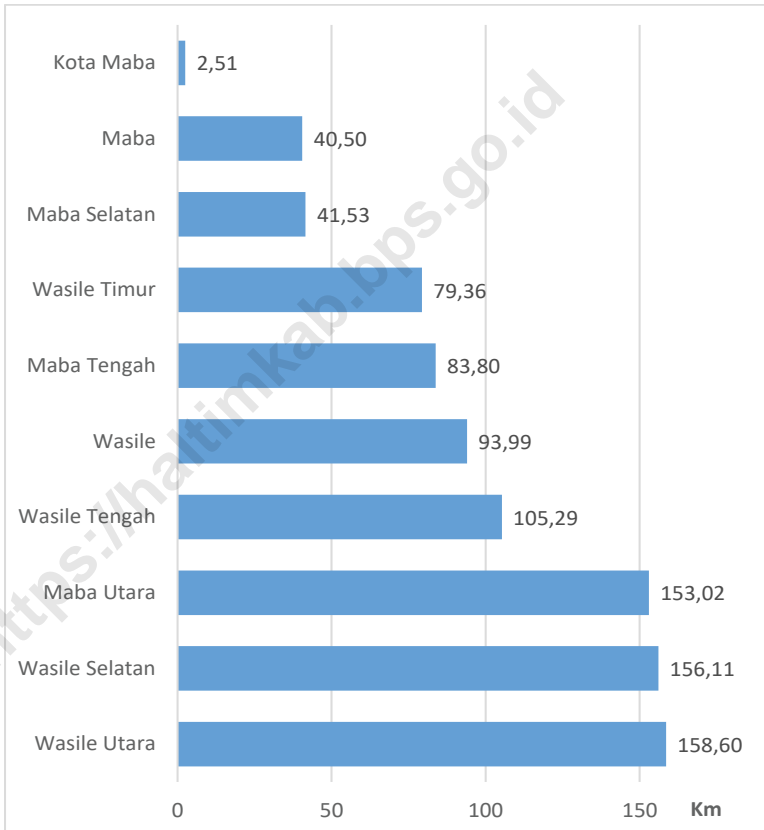
**Luas Daerah menurut Kecamatan di Kabupaten
Halmahera Timur (%), 2021**
*Area of Subdistrict in Halmahera Timur Regency (%),
2021*



Sumber/Source: Badan Perencanaan Pembangunan Penelitian dan Pengembangan Daerah Kabupaten Halmahera Timur/Department of Regional Planning, Research and Development of Halmahera Timur Regency

Gambar 1.2
Figures

Jarak dari Ibukota Kecamatan ke Ibukota Kabupaten di Kabupaten Halmahera Timur (km), 2021
Distance between Subdistrict Capital and Regency Capital in Halmahera Timur Regency (km), 2021



Sumber/Source: Badan Perencanaan Pembangunan Penelitian dan Pengembangan Daerah Kabupaten Halmahera Timur/Department of Regional Planning, Research and Development of Halmahera Timur Regency

1.1 KEADAAN GEOGRAFI GEOGRAPHY CONDITION

Tabel 1.1.1 **Luas Daerah dan Jumlah Pulau Menurut Kecamatan di Kabupaten Halmahera Timur, 2021**
Table 1.1.1 **Total Area and Number of Islands by Subdistrict in Halmahera Timur Regency, 2021**

Kecamatan <i>Subdistrict</i>	Ibukota Kecamatan <i>Capital of Subdistrict</i>	Luas <i>Total Area</i> (km ² /sq.km)
(1)	(2)	(3)
Maba Selatan	Bicoli	413,34
Kota Maba	Maba Sangaji	1 022,09
Wasile Selatan	Nusa Jaya	1 175,48
Wasile	Cemara Jaya	337,32
Wasile Timur	Dodaga	381,67
Wasile Tengah	Lolobata	617,52
Wasile Utara	Labi - Labi	552,44
Maba	Buli	385,53
Maba Tengah	Wayamli	681,43
Maba Utara	Dorosago	971,28
Halmahera Timur		6 538,10

Lanjutan Tabel/*Continued Table 1.1.1*

Kecamatan <i>Subdistrict</i>	Persentase terhadap Luas Kabupaten <i>Percentage to Regency Area</i>	Jumlah Pulau <i>Number of Islands</i>
(1)	(4)	(5)
Maba Selatan	6,32	4
Kota Maba	15,63	1
Wasile Selatan	17,98	1
Wasile	5,16	1
Wasile Timur	5,84	1
Wasile Tengah	9,44	1
Wasile Utara	8,45	1
Maba	5,90	3
Maba Tengah	10,42	1
Maba Utara	14,86	1
Halmahera Timur	100,00	15

Catatan/*Note*: ...

Sumber/*Source*: Badan Perencanaan Pembangunan Penelitian dan Pengembangan Daerah Kabupaten Halmahera Timur/*Department of Regional Planning, Research and Development of Halmahera Timur Regency*

Tabel 1.1.2 **Tinggi Wilayah dan Jarak ke Ibukota Kabupaten Menurut Kecamatan di Kabupaten Halmahera Timur, 2021**
Altitude and Distance to the Capital of Regency by Subdistrict in Halmahera Timur Regency, 2021

Kecamatan Subdistrict	Tinggi Wilayah (mdpl) Altitude (m a.s.l)	Jarak ke Ibukota Kabupaten Distance to the Capital of Regency
(1)	(2)	(3)
Maba Selatan	11	41,53
Kota Maba	11	2,51
Wasile Selatan	8	156,11
Wasile	39	93,99
Wasile Timur	20	79,36
Wasile Tengah	23	105,29
Wasile Utara	21	158,60
Maba	10	40,50
Maba Tengah	82	83,80
Maba Utara	73	153,02
Halmahera Timur		

Catatan/Note: ...

Sumber/Source: Badan Perencanaan Pembangunan Penelitian dan Pengembangan Daerah Kabupaten Halmahera Timur/Department of Regional Planning, Research and Development of Halmahera Timur Regency

1.2 KEADAAN IKLIM CLIMATE CONDITION

Tabel 1.2.1 **Pengamatan Unsur Iklim Menurut Bulan di POS Hujan
Halmahera Timur, 2020**
*Observation of Climate Elements By Months at POS Hujan
Halmahera Timur, 2020*

Bulan Month	Suhu/Temperature (°C)			Kelembaban/Humidity (%)		
	Minimum	Rata-rata Average	Maksimum Maximum	Minimum	Rata-rata Average	Maksimum Maximum
(1)	(2)	(3)	(4)	(5)	(6)	(7)
Januari/January
Februari/February
Maret/March
April/April
Mei/May
Juni/June
Juli/July
Agustus/August
September/September
Oktober/October
November/November
Desember/December

Lanjutan Tabel/*Continued Table 1.2.1*

Bulan Month	Kecepatan Angin (m/det) Wind Velocity (m/sec)			Tekanan Udara/Atmospheric Pressure (mb)		
	Minimum	Rata-rata Average	Maksimum Maximum	Minimum	Rata-rata Average	Maksimum Maximum
(1)	(8)	(9)	(10)	(11)	(12)	(13)
Januari/January
Februari/February
Maret/March
April/April
Mei/May
Juni/June
Juli/July
Agustus/August
September/September
Oktober/October
November/November
Desember/December

Lanjutan Tabel/*Continued Table 1.2.1*

Bulan Month	Jumlah Curah Hujan Number of Precipitation (mm)	Jumlah Hari Hujan (hari) Number of Rainy Days (day)	Penyinaran Matahari Duration of Sunshine (%)
(1)	(14)	(15)	(16)
Januari/January	89,5	11	...
Februari/February	135,0	10	...
Maret/March	179,9	13	...
April/April	210,0	15	...
Mei/May	197,8	13	...
Juni/June	243,6	18	...
Juli/July	221,4	22	...
Agustus/August	243,8	16	...
September/September	187,6	20	...
Oktober/October	165,6	21	...
November/November	82,2	15	...
Desember/December	235,0	14,0	...

Catatan/Note: ...

Sumber/Source: Badan Meteorologi, Klimatologi, dan Geofisika/Meteorological, Climatological, and Geophysical Agency

Bab 02

PEMERINTAHAN

Government



PEGAWAI NEGERI SIPIL

merupakan orang yang dipekerjakan oleh lembaga pemerintah untuk memberikan pelayanan publik

Akhir tahun **2021**,
Kabupaten Halmahera Timur
memiliki

2.695

Pegawai Negeri Sipil

PNS
Perempuan
1 474
orang

PNS
Laki-laki
1 221
orang



PENJELASAN TEKNIS**TECHNICAL NOTES**

- | | |
|---|--|
| <p>1. Susunan pemerintahan Republik Indonesia periode 2019-2024 terdiri dari presiden, wakil presiden, lembaga tinggi negara, kementerian, setingkat menteri, dan Lembaga Pemerintahan Non Kementerian (LPNK).</p> | <p>1. <i>The government structure of the Republic of Indonesia period 2019-2024 consists of president, vice president, state supreme agencies, ministries, ministerial level institutions, and non-ministerial institutions.</i></p> |
| <p>2. Lembaga tinggi negara terdiri dari Majelis Permusyawaratan Rakyat (MPR), Dewan Perwakilan Rakyat (DPR), Badan Pemeriksa Keuangan (BPK), dan Mahkamah Agung (MA), Dewan Perwakilan Daerah (DPD), Mahkamah Konstitusi (MK), dan Komisi Yudisial (KY).</p> | <p>2. <i>State supreme agencies consist of The People's Consultative Assembly, The House of Representative, The Audit Board of the Republic of Indonesia, Supreme Court, Local Councils, Constitutional Court, and Judicial Commission.</i></p> |
| <p>3. Kementerian terdiri dari kementerian koordinator dan kementerian.</p> | <p>3. <i>Ministries consist of coordinating ministry and departmental ministry.</i></p> |
| <p>4. Kementerian koordinator terdiri dari bidang politik, hukum, dan keamanan (Polhukam), bidang perekonomian, bidang pembangunan manusia dan kebudayaan, dan bidang kemaritiman.</p> | <p>4. <i>Coordinating ministries consist of Coordinating Ministry for Political, Legal, and Security Affairs, Coordinating Ministry for the Economy, Coordinating Ministry for Maritime Affairs, and Coordinating Ministry for Human Development and Cultures.</i></p> |
| <p>5. Kementerian terdiri dari Kementerian Sekretaris Negara, Kementerian Dalam Negeri, Kementerian Luar Negeri, Kementerian Perencanaan Pembangunan Nasional/Bappenas, Kementerian</p> | <p>5. <i>Departmental Ministries consist of State Secretary; Ministry of Home Affairs; Ministry of Foreign Affairs; Ministry of National Development Planning/Chairperson of National Development Planning Agency; Ministry of Defense; Ministry of</i></p> |

Pertahanan, Kementerian Hukum dan Hak Asasi Manusia, Kementerian Keuangan, Kementerian Energi dan Sumber Daya Mineral, Kementerian Perindustrian, Kementerian Perdagangan, Kementerian Pertanian, Kementerian Perhubungan, Kementerian Kelautan dan Perikanan, Kementerian Ketenagakerjaan, Kementerian Badan Usaha Milik Negara, Kementerian Koperasi dan UKM, Kementerian Pekerjaan Umum dan Perumahan Rakyat, Kementerian Lingkungan Hidup dan Kehutanan, Kementerian Agraria dan Tata Ruang/ Badan Pertanahan Nasional, Kementerian Kesehatan, Kementerian Kebudayaan dan Pendidikan Dasar Menengah, Kementerian Sosial, Kementerian Agama, Kementerian Pariwisata, Kementerian Komunikasi dan Informatika, Kementerian Pendayagunaan Aparatur Negara dan Reformasi Birokrasi, Kementerian Pemuda dan Olahraga, Kementerian Desa, Pembangunan Daerah Tertinggal dan Transmigrasi, Kementerian Riset Teknologi dan Pendidikan Tinggi, dan Kementerian Pemberdayaan Perempuan dan Perlindungan Anak.

Justice and Human Rights; Ministry of Finance; Ministry of Energy and Mineral Resources; Ministry of Industry; Ministry of Trade; Ministry of Agriculture; Ministry of Transportation; Ministry of Maritime Affairs and Fisheries; Ministry of Manpower; Ministry of State Owned Enterprises; Ministry of Cooperatives and Small and Medium Enterprises; Ministry of Public Works and Public Housing; Ministry of Environment and Forestry; Ministry of Agrarian Affairs and Spatial Planning/National Land Agency; Ministry of Health; Ministry of Culture and Elementary & Secondary Education; Ministry of Social Services; Ministry of Religious Affairs; Ministry of Tourism; Ministry of Communication and Informatics; Ministry of Empowerment of State Apparatus and Bureaucracy Reform; Ministry of Youth and Sports Affairs; Ministry of Village Development, Disadvantaged Regions and Transmigration; Ministry of Research, Technology, and Higher Education; and Ministry of Women Empowerment and Child Protection.

6. Setingkat Menteri terdiri dari Kejaksaan Agung, Tentara Nasional Indonesia, dan

6. *Ministerial Level Officials consist of, Attorney General, Indonesian National Defense Force, and*

Kepolisian Negara Republik Indonesia

Indonesian National Police.

7. Lembaga Pemerintah Non Kementerian terdiri dari Arsip Nasional Republik Indonesia, Badan Intelijen Negara, Badan Kepegawaian Negara, Badan Kependudukan dan Keluarga Berencana Nasional, Badan Koordinasi Penanaman Modal, Badan Informasi Geospasial, Badan Meteorologi, Klimatologi, dan Geofisika, Badan Narkotika Nasional, Badan Nasional Penanggulangan Bencana, Badan Nasional Penanggulangan Terorisme, Badan Nasional Penempatan dan Perlindungan Tenaga Kerja Indonesia, Badan Pengawasan Obat dan Makanan, Badan Pengawasan Tenaga Nuklir, Badan Pengawasan Keuangan dan Pembangunan, Badan Pengkajian dan Penerapan Teknologi, Badan Pusat Statistik, Badan SAR Nasional, Badan Standardisasi Nasional, Badan Tenaga Nuklir Nasional, Lembaga Administrasi Negara, Lembaga Ilmu Pengetahuan Indonesia, Lembaga Ketahanan Nasional, Lembaga Kebijakan Pengadaan Barang/Jasa Pemerintah, Lembaga Penerbangan dan Antariksa Nasional, Lembaga Sandi Negara, dan Perpustakaan Nasional Republik Indonesia.
7. *Non Ministerial Institutions consist of National Archive of the Republic of Indonesia, State Intelligence Board, National Civil Service Agency, National Population and Family Planning Board, Investment Coordinating Board, Geospatial Information Agency, Meteorology, Climatology, and Geophysics Agency, National Narcotics Agency, National Agency for Disaster Management, National Counter Terrorism Agency, The National Authority for The Placement and Protection of Indonesian Overseas Workers, National Agency of Drugs and Foods Control, Nuclear Energy Controlling Board, Audit and Development Supervising Agency, Agency for the Assesment and Application Technology, BPS-Statistics Indonesia, National Search and Rescue Agency, National Standardization Board, National Nuclear Energy Board, National Institute of Administration, National Institute of Science, National Resilience Institute, Government Procurement Policy Board, National Institute of Space and Aeronautics, National Crypto Agency, and National Library of Republic of Indonesia.*

ULASAN

1. Halmahera Timur adalah sebuah kabupaten yang terletak di Pulau Halmahera. Pulau Halmahera merupakan salah satu dari pulau besar yang ada di Provinsi Maluku Utara. Kabupaten ini merupakan pemekaran dari daerah induk Kabupaten Halmahera Tengah sejak tahun 2003.

2. Berdasarkan Peraturan Menteri Dalam Negeri Nomor 39 Tahun 2015, Kabupaten Halmahera Timur terdiri dari 10 kecamatan. Kecamatan dengan jumlah desa yang terbanyak adalah Kecamatan Wasile Selatan, kecamatan ini memiliki 24 desa. Kecamatan dengan jumlah desa paling sedikit adalah Kecamatan Kota Maba, dengan 6 desa di dalamnya.

3. PNS di Kabupaten Halmahera Timur berjumlah 2.695 orang. Secara umum kualitas PNS sudah baik karena didominasi oleh pegawai dengan pendidikan terakhirnya adalah sarjana S1/S2/Ph.D.

DESCRIPTION

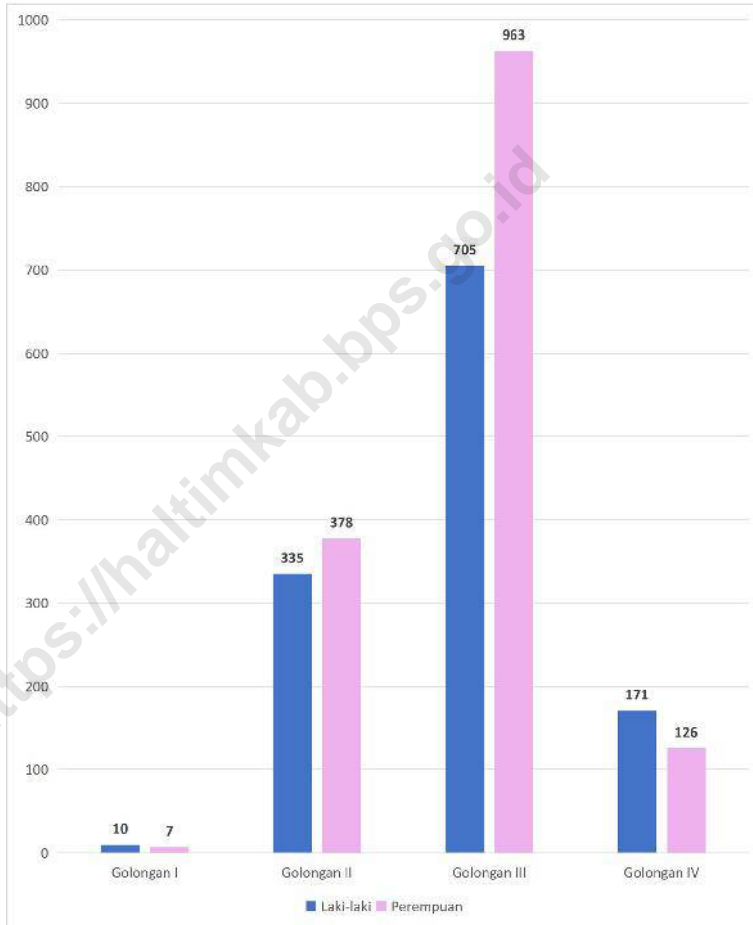
1. *Halmahera Timur is a regency in Halmahera Island. Halmahera island is one of big Islands in Maluku Utara Province. In this island consist six regencies. In 2003, Halmahera Timur Regency split into new autonom region from Halmahera Tengah regency.*

2. *Based on Peraturan Menteri Dalam Negeri Number 39 of 2015, Halmahera Timur Regency consist of 10 subdistricts. Wasile Selatan Subdistrict have the most villages, this subdistricts has 24 villages. Subdistrict with fewest villages is Kota Maba Subdistrict, with 6 villages in its area.*

3. *Number of civil servants in Halmahera Timur Regency is 2,695. Generally, the quality of civil servants is good as they are dominated by educational attainment S1/S2/Ph.D.*

Gambar 2.1
Figures

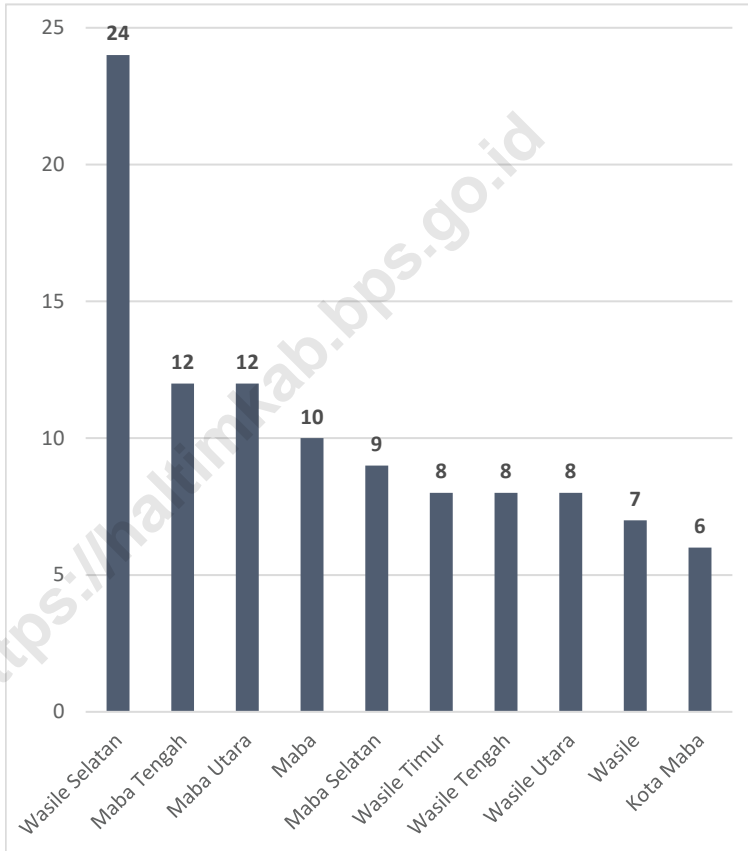
**Jumlah Pegawai Negeri Sipil Menurut Tingkat
Kepangkatan dan Jenis Kelamin, Desember 2021**
*Number of Civil Servants by Hierarchy and Sex, December
2021*



Sumber/Source : Badan Kepegawaian dan Pengembangan Sumber Daya Aparatur Kabupaten Halmahera Timur/
The Agency of Personnel, Education and Regional Training of Halmahera Timur Regency

Gambar 2.2
Figures

Jumlah Desa¹/Kelurahan Menurut Kecamatan di Kabupaten Halmahera Timur, 2021
Number of Villages¹/Kelurahan by Subdistrict in Halmahera Timur Regency, 2021



Sumber/Source : Peraturan Kepala Badan Pusat Statistik Nomor 29 Tahun 2018 Tanggal 15 Januari 2018 tentang Perubahan Atas Peraturan Kepala Badan Pusat Statistik Nomor 55 Tahun 2017 tentang Kode dan Nama Wilayah Kerja Statistik Tahun 2017
Chief Statistician Regulation Number 29/2018, January 15 2018, as a revision of Chief Statistician Regulation Number 55 of 2017 on Code and Name of Regional Level of Data Collection

2.1 WILAYAH ADMINISTRATIF ADMINISTRATIVE AREA

Tabel 2.1.1 **Jumlah Desa¹/Kelurahan Menurut Kecamatan di Kabupaten Halmahera Timur, 2017–2021**
Table **Number of Villages¹/Kelurahan by Subdistrict in Halmahera Timur Regency, 2017–2021**

Kecamatan Subdistrict	2017	2018	2019	2020	2021
(1)	(2)	(3)	(4)	(5)	(6)
Maba Selatan	9	9	9	9	9
Kota Maba	6	6	6	6	6
Wasile Selatan	24	24	24	24	24
Wasile	7	7	7	7	7
Wasile Timur	8	8	8	8	8
Wasile Tengah	8	8	8	8	8
Wasile Utara	8	8	8	8	8
Maba	10	10	10	10	10
Maba Tengah	12	12	12	12	12
Maba Utara	12	12	12	12	12
Halmahera Timur	104	104	104	104	104

Catatan/Note: ¹Termasuk Unit Permukiman Transmigrasi (UPT)/Include Transmigration Settlement Unit

Sumber/Source: Peraturan Kepala Badan Pusat Statistik Nomor 1 Tahun 2020 Tanggal 5 Februari 2020 tentang Perubahan Atas Peraturan Kepala Badan Pusat Statistik Nomor 3 Tahun 2019 tentang Kode dan Nama Wilayah Kerja Statistik Tahun 2019/Chief Statistician Regulation Number 1/2020, February 5 2020, as a revision of Chief Statistician Regulation Number 3 of 2019 on Code and Name of Regional Level of Data Collection.

2.2 DEWAN PERWAKILAN RAKYAT DAERAH REGIONAL HOUSE OF REPRESENTATIVE

Tabel 2.2.1 Jumlah Anggota Dewan Perwakilan Rakyat Daerah Menurut Partai Politik dan Jenis Kelamin di Kabupaten Halmahera Timur, 2021
Number of Regional House of Representatives's Members by Political Parties and Sex in Halmahera Timur Regency 2021

Partai Politik <i>Political Parties</i>	Laki-laki <i>Male</i>	Perempuan <i>Female</i>	Jumlah <i>Total</i>
(1)	(2)	(3)	(4)
PDIP	3	-	3
Gerindra	2	-	2
Golkar	2	-	2
Demokrat	2	-	2
PAN	3	-	3
Hanura	2	-	2
Nasdem	2	-	2
Garuda	1	-	1
PKPI	1	-	1
Perindo	-	1	1
PKS	1	-	1
Halmahera Timur	19	1	20

Catatan/Note: ...

Sumber/Source: Sekretariat Dewan Perwakilan Rakyat Daerah Kabupaten Halmahera Timur/ *Secretary of Regional House of Representative of Halmahera Timur Regency*

2.3 SUMBER DAYA MANUSIA HUMAN RESOURCES

Tabel 2.3.1 Jumlah Pegawai Negeri Sipil Menurut Jabatan dan Jenis Kelamin di Kabupaten Halmahera Timur, Desember 2020 dan Desember 2021
Number of Civil Servants by Occupation and Sex in Halmahera Timur Regency, December 2020 dan December 2021

Jabatan <i>Occupation</i>	2020		Jumlah <i>Total</i>
	Laki-laki <i>Male</i>	Perempuan <i>Female</i>	
(1)	(2)	(3)	(4)
Fungsional Tertentu <i>Specific Functional</i>
Fungsional Umum/Staf <i>General Functional</i>
Struktural/Structural
Eselon V/ <i>5th Echelon</i>
Eselon IV/ <i>4th Echelon</i>
Eselon III/ <i>3rd Echelon</i>
Eselon II/ <i>2nd Echelon</i>
Eselon I/ <i>1st Echelon</i>
Jumlah/Total	1 183	1 646	2 829

Lanjutan Tabel/*Continued Table 2.3.1*

Jabatan <i>Occupation</i>	2021		Jumlah <i>Total</i>
	Laki-laki <i>Male</i>	Perempuan <i>Female</i>	
(1)	(5)	(6)	(7)
Fungsional Tertentu <i>Specific Functional</i>	481	894	1375
Fungsional Umum/Staf <i>General Functional</i>	497	447	944
Struktural/Structural	243	133	376
Eselon V/ <i>5th Echelon</i>
Eselon IV/ <i>4th Echelon</i>
Eselon III/ <i>3rd Echelon</i>
Eselon II/ <i>2nd Echelon</i>
Eselon I/ <i>1st Echelon</i>
Jumlah/Total	1221	1474	2695

Catatan/Note: ...

Sumber/Source: Badan Kepegawaian dan Pengembangan Sumber Daya Aparatur Kabupaten Halmahera Timur/*The Agency of Personnel, Education and Regional Training of Halmahera Timur Regency*

Tabel
Table 2.3.2

Jumlah Pegawai Negeri Sipil Menurut Tingkat Pendidikan dan Jenis Kelamin di Kabupaten Halmahera Timur, Desember 2020 dan Desember 2021
Number of Civil Servants by Educational Level and Sex in Halmahera Timur Regency, Desember 2020 dan Desember 2021

Tingkat Pendidikan <i>Educational Level</i>	2020		
	Laki-laki <i>Male</i>	Perempuan <i>Female</i>	Jumlah <i>Total</i>
(1)	(2)	(3)	(4)
Sampai dengan SD <i>Up to Primary School</i>	-	-	-
SMP/Sederajat <i>General Vocational Junior High School</i>	14	17	31
SMA/Sederajat <i>General/Vocational Senior High School</i>	332	401	733
Diploma I, II/Akta I, II <i>Diploma I, II/Akta I, II</i>	98	256	354
Diploma III/Akta III/Sarjana Muda <i>Diploma III/Akta III/Bachelor</i>	91	234	325
Tingkat Sarjana/Doktor/Ph.D <i>University Graduates</i>	648	738	1 386
Jumlah/Total	1 183	1 646	2 829

Lanjutan Tabel/*Continued Table 2.3.2*

Tingkat Pendidikan <i>Educational Level</i>	2021		
	Laki-laki <i>Male</i>	Perempuan <i>Female</i>	Jumlah <i>Total</i>
(1)	(2)	(3)	(4)
Sampai dengan SD <i>Up to Primary School</i>	2	-	2
SMP/Sederajat <i>General Vocational Junior High School</i>	9	7	16
SMA/Sederajat <i>General/Vocational Senior High School</i>	359	263	622
Diploma I, II/Akta I, II <i>Diploma I, II/Akta I, II</i>	52	137	189
Diploma III/Akta III/Sarjana Muda <i>Diploma III/Akta III/Bachelor</i>	86	248	334
Tingkat Sarjana/Doktor/Ph.D <i>University Graduates</i>	713	819	1532
Jumlah/Total	1221	1474	2695

Catatan/Note: ...

Sumber/Source: Badan Kepegawaian dan Pengembangan Sumber Daya Aparatur Kabupaten Halmahera Timur/*The Agency of Personnel, Education and Regional Training of Halmahera Timur Regency*

Tabel
Table 2.3.3

**Jumlah Pegawai Negeri Sipil Menurut Tingkat
Kepangkatan dan Jenis Kelamin di Kabupaten Halmahera
Timur, Desember 2020 dan Desember 2021**
*Number of Civil Servants by Hierarchy and Sex in
Halmahera Timur Regency, Desember 2020 dan Desember
2021*

Pangkat/Golongan/Ruang Hierarchy	2020		
	Laki-laki Male	Perempuan Female	Jumlah Total
(1)	(2)	(3)	(4)
1. I/A (Juru Muda)	-	-	-
2. I/B (Juru Muda Tingkat I)	-	-	-
3. I/C (Juru)	18	35	53
4. I/D (Juru Tingkat I)	2	3	5
Golongan I/Range I	20	38	58
5. II/A (Pengatur Muda)	96	115	211
6. II/B (Pengatur Muda Tingkat I)	95	120	215
7. II/C (Pengatur)	121	190	311
8. II/D (Pengatur Tingkat I)	152	160	312
Golongan II/Range II	464	585	1.049
9. III/A (Penata Muda)	210	380	590
10. III/B (Penata Muda Tingkat I)	140	232	372
11. III/C (Penata)	132	112	244
12. III/D (Penata Tingkat I)	110	172	282
Golongan III/Range III	592	896	1.488
13. IV/A (Pembina)	82	120	202
14. IV/B (Pembina Tingkat I)	20	6	26
15. IV/C (Pembina Utama Muda)	4	1	5
16. IV/D (Pembina Utama Madya)	1	0	1
17. IV/E (Pembina Utama)	0	0	0
Golongan IV/Range IV	107	127	234
Jumlah/Total	1 183	1 646	2 829

Lanjutan Tabel/*Continued Table 2.3.3*

Pangkat/Golongan/Ruang <i>Hierarchy</i>	2021		
	Laki-laki <i>Male</i>	Perempuan <i>Female</i>	Jumlah <i>Total</i>
(1)	(5)	(6)	(7)
1. I/A (Juru Muda)			
2. I/B (Juru Muda Tingkat I)	3		3
3. I/C (Juru)	5	3	8
4. I/D (Juru Tingkat I)	2	4	6
Golongan I/Range I	10	7	17
5. II/A (Pengatur Muda)	31	21	52
6. II/B (Pengatur Muda Tingkat I)	71	52	123
7. II/C (Pengatur)	119	113	232
8. II/D (Pengatur Tingkat I)	114	192	306
Golongan II/Range II	335	378	713
9. III/A (Penata Muda)	179	302	481
10. III/B (Penata Muda Tingkat I)	146	203	349
11. III/C (Penata)	156	233	389
12. III/D (Penata Tingkat I)	224	225	449
Golongan III/Range III	705	963	1668
13. IV/A (Pembina)	95	86	181
14. IV/B (Pembina Tingkat I)	63	38	101
15. IV/C (Pembina Utama Muda)	13	2	15
16. IV/D (Pembina Utama Madya)			
17. IV/E (Pembina Utama)			
Golongan IV/Range IV	171	126	297
Jumlah/Total	1221	1474	2695

Catatan/Note: ...

Sumber/Source: Badan Kepegawaian dan Pengembangan Sumber Daya Aparatur Kabupaten Halmahera Timur/*The Agency of Personnel, Education and Regional Training of Halmahera Timur Regency*

2.4 KEUANGAN PEMERINTAH GOVERNMENT FINANCE

Tabel 2.4.1 Realisasi Pendapatan Pemerintah Kabupaten Halmahera Timur Menurut Jenis Pendapatan (ribu rupiah), 2018–2021
Actual Halmahera TImur Regency Government Revenues by Kind of Revenues (thousand rupiahs), 2018–2021

Jenis Pendapatan/ <i>Kind of Revenues</i>	2018	2019
(1)	(2)	(3)
1. Pendapatan Asli Daerah (PAD)/<i>Regional Revenue</i>	66.678.613.519,92	55.120.233.296,96
1.1 Pajak Daerah/ <i>Regional Tax</i>	11.425.025.219,22	13.121.759.914,50
1.2 Retribusi Daerah/ <i>Regional Retribution</i>	996.638.600	829.692.691
1.3 Hasil Perusahaan Milik Daerah dan Pengelolaan Kekayaan Daerah yang Dipisahkan/ <i>Regional-Owned Company Revenue and Separated Management of Regional Wealth</i>	1.764.534.241	0.00
1.4 Lain-lain PAD yang Sah/ <i>Other Regional Revenue</i>	52.492.415.459,70	41.168.780.691,46
2. Dana Perimbangan/<i>Balance Funds</i>	742.489.677.735	...
2.1 Bagi Hasil Pajak/ <i>Tax Sharing Revenue</i>	8.801.845.097	7.073.914.000
2.2 Bagi Hasil Bukan Pajak/Sumber Daya Alam/ <i>Non-Tax Sharing Revenue/Natural Resources</i>	36.205.099.141	37.651.1325.119
2.3 Dana Alokasi Umum/ <i>General Allocation Fund</i>	476.196.126.000	486.927.206.000
2.4 Dana Alokasi Khusus/ <i>Special Allocation Fund</i>	99.237.813.589	177.195.175.852
2.5 Dana Penyesuaian	109.728.256.000	...
2.6 Pendapatan Transfer Pemerintah Pusat Lainnya	12.320.537.908	...
3. Lain-lain Pendapatan yang Sah/<i>Other Revenue</i>	...	133.528.878.463
Jumlah/<i>Total</i>		

Lanjutan Tabel/*Continued Table 2.4.1*

Jenis Pendapatan/ <i>Kind of Revenues</i>	2020	2021
(1)	(4)	(5)
1. Pendapatan Asli Daerah (PAD)/<i>Regional Revenue</i>	21.602.268.180,73	12.543.641.671,19
1.1 Pajak Daerah/ <i>Regional Tax</i>	5.101.136.395	6.978.614.130,08
1.2 Retribusi Daerah/ <i>Regional Retribution</i>	487.899.250	602.854.020
1.3 Hasil Perusahaan Milik Daerah dan Pengelolaan Kekayaan Daerah yang Dipisahkan/ <i>Regional-Owned Company Revenue and Separated Management of Regional Wealth</i>	5.533.062.716	223.691.491,70
1.4 Lain-lain PAD yang Sah/ <i>Other Regional Revenue</i>	10.480.169.819,73	4.738.482.029,41
2. Dana Perimbangan/<i>Balance Funds</i>	697.477.245.790	684.999.067.333
2.1 Bagi Hasil Pajak/ <i>Tax Sharing Revenue</i>	12.139.130.316	...
2.2 Bagi Hasil Bukan Pajak/Sumber Daya Alam/ <i>Non-Tax Sharing Revenue/Natural Resources</i>	43.027.562.854	...
2.3 Dana Alokasi Umum/ <i>General Allocation Fund</i>	448.081.887.000	440.433.877.353
2.4 Dana Alokasi Khusus/ <i>Special Allocation Fund</i>	155.095.042.315	...
	30.716.831.000	...
	8.416.792.305	...
3. Lain-lain Pendapatan yang Sah/<i>Other Revenue</i>	13.143.000.000	6.629.556.605
Jumlah/<i>Total</i>		

Catatan/*Note*: ...

Sumber/*Source*: Badan Pengelolaan Keuangan dan Aset Daerah Kabupaten Halmahera Timur/*Financial, Management and Regional Assets Agency of Halmahera Timur Regency*

Tabel
Table 2.4.2

**Realisasi Belanja Pemerintah Kabupaten Halmahera Timur
Menurut Jenis Belanja (ribu rupiah), 2018–2021
Actual Halmahera Timur Regency Government Expenditures
by Kind of Expenditures (thousand rupiahs), 2018–2021**

Jenis Pendapatan Kind of Revenues	2018	2019
(1)	(2)	(3)
1. Belanja Operasi/Operation Expenditures	440.036.155.951	...
1.1 Belanja Pegawai/Personnel Expenditures	170.895.128.706	...
1.2 Belanja Barang dan Jasa/Expenditures	264.792.027.245	200.809.835.075
1.4 Belanja Hibah/Grant Expenditures	4.349.000.000	7.547.500.000
1.5 Belanja Bantuan Sosial/Social Aid Expenditures
2. Belanja Modal/Expenditures	236.822.223.670	288.824.155.273
2.1 Belanja Modal Tanah	8.715.237.300	...
2.2 Belanja Modal Peralatan dan Mesin	15.786.818.897	...
2.3 Belanja Modal Gedung dan Bangunan	39.517.202.244	...
2.4 Belanja Modal Jalan, Jaringan dan Irigasi	172.579.465.229	...
2.5 Belanja Modal Aset Tetap Lainnya	100.000.000	...
3. Belanja Tidak Terduga	0	0
4. Belanja Transfer
Jumlah/Total

Lanjutan Tabel/*Continued Table 2.4.2*

Jenis Pendapatan <i>Kind of Revenues</i>	2020	2021
(1)	(2)	(3)
1. Belanja Operasi/<i>Operation Expenditures</i>	449.163.094.318	418.670.034.545
1.1 Belanja Pegawai/ <i>Personnel Expenditures</i>	182.515.029.275	184.704.130.421
1.2 Belanja Barang dan Jasa/ <i>Expenditures</i>	220.680.615.043	230.047.205.124
1.4 Belanja Hibah/ <i>Grant Expenditures</i>	42.333.850.000	3.818.699.000
1.5 Belanja Bantuan Sosial/ <i>Social Aid Expenditures</i>	3.633.600.000	100.000.000
2. Belanja Modal/<i>Expenditures</i>	227.654.255.974	254.740.047.632
2.1 Belanja Modal Tanah	15.156.907.500	3.757.640.760
2.2 Belanja Modal Peralatan dan Mesin	25.631.403.156	27.768.569.161
2.3 Belanja Modal Gedung dan Bangunan	57.527.902.230	83.732.009.598
2.4 Belanja Modal Jalan, Jaringan dan Irigasi	129.338.043.088	139.393.872.113
2.5 Belanja Modal Aset Tetap Lainnya	0	87.956.000
3. Belanja Tidak Terduga	2.914.953.400	0
4. Belanja Transfer	...	75.710.416.031
Jumlah/<i>Total</i>

Catatan/*Note*: ...Sumber/*Source*: Badan Pengelolaan Keuangan dan Aset Daerah Kabupaten Halmahera Timur/*Financial, Management and Regional Assets Agency of Halmahera Timur Regency*

Bab 03

PENDUDUK DAN KETENAGAKERJAAN

Population and Employment

PEKERJA

merupakan setiap orang yang bekerja dengan menerima upah dan imbalan

tahun **2021**, jumlah **pencari kerja** yang terdaftar di Dinas Tenaga Kerja dan Transmigrasi Kabupaten Halmahera Timur mencapai



2.900
orang

Perempuan
720
orang



Laki-laki
2 180
orang

PENJELASAN TEKNIS

TECHNICAL NOTES

- | | |
|---|--|
| <p>1. Sumber utama data kependudukan adalah Sensus Penduduk (SP) yang dilaksanakan setiap sepuluh tahun sekali. SP telah dilaksanakan sebanyak enam kali sejak Indonesia merdeka, yaitu tahun 1961, 1971, 1980, 1990, 2000, 2010 dan 2020. Di dalam SP, pencacahan dilakukan terhadap seluruh penduduk yang berdomisili di wilayah teritorial Indonesia termasuk warga negara asing kecuali anggota korps diplomatik negara sahabat beserta keluarganya.</p> | <p>1. The main source of demographic data is population census, which is conducted every ten years. Population Census has been conducted six times since Indonesia's independence: 1961, 1971, 1980, 1990, 2000, 2010 and 2020. The Population Census enumerates all residents who domicile in the entire territory of Indonesia including foreign citizens except the diplomatic corps members and their families.</p> |
| <p>2. Penduduk Indonesia adalah semua orang yang berdomisili di wilayah teritorial Indonesia selama 6 bulan atau lebih dan/ atau mereka yang berdomisili kurang dari 6 bulan tetapi bertujuan menetap.</p> | <p>2. The population of Indonesia are all residents of the entire territory of Indonesia who have stayed for six months or longer, and those who intended to stay more than six months even though their length of stay is less than six months.</p> |
| <p>3. Laju pertumbuhan penduduk adalah persentase pertambahan penduduk dalam jangka waktu tertentu.</p> | <p>3. The growth rate of population is the percentage of population growth within a specified period.</p> |
| <p>4. Kepadatan penduduk adalah rasio banyaknya penduduk per kilometer persegi.</p> | <p>4. Population density is ratio of population per square kilometer.</p> |
| <p>5. Rasio jenis kelamin adalah perbandingan antara penduduk laki-laki dan penduduk perempuan pada suatu wilayah dan waktu tertentu. Biasanya</p> | <p>5. Sex ratio is the ratio of male population to female population in a given area and time, usually expressed as the number of males for every 100 females.</p> |

dinyatakan dengan banyaknya penduduk laki-laki untuk 100 penduduk perempuan.

6. **Distribusi penduduk** adalah pola persebaran penduduk di suatu wilayah, baik berdasarkan batas-batas geografis maupun berdasarkan batas-batas administrasi pemerintahan.
 7. **Penduduk usia kerja** adalah penduduk yang berumur 15 tahun ke atas.
 8. **Angkatan kerja** adalah penduduk usia kerja (15 tahun ke atas) yang bekerja, punya pekerjaan namun sementara tidak bekerja, dan pengangguran.
 9. **Bekerja** adalah kegiatan ekonomi yang dilakukan oleh seseorang dengan maksud memperoleh atau membantu memperoleh pendapatan atau keuntungan dan lamanya bekerja paling sedikit 1 jam secara terus menerus dalam seminggu yang lalu (termasuk pekerja keluarga tanpa upah yang membantu dalam suatu usaha/kegiatan ekonomi).
6. **Population distribution** is the pattern of population distribution in an area, either by geographic boundaries or by government administrative boundaries.
 7. **Working age population** is people aged 15 and above.
 8. **Labor force or economically active** are aged 15 and who were working past week , temporarily absent from work but having jobs, and unemployment.
 9. **Working** is economic activity conducted by a person and intended to earn income by doing work or helping to do work at least one hour continuously during the reference week (including unpaid family worker/s for any economic activity).

ULASAN**DESCRIPTION**

1. Penduduk Kabupaten Halmahera Timur tahun 2021 berdasarkan Sensus Penduduk 2020 sebanyak 92.954 jiwa. Sementara itu, besarnya angka rasio jenis kelamin penduduk laki-laki terhadap penduduk perempuan di tahun 2021 sebesar 109,11 yang berarti jumlah penduduk laki-laki lebih besar dibandingkan dengan jumlah penduduk perempuan.

2. Kepadatan penduduk di Kabupaten Halmahera Timur tahun 2021 mencapai 14 jiwa/km². Kepadatan Penduduk di sepuluh kecamatan cukup beragam dengan kepadatan penduduk tertinggi terletak di Kecamatan Maba dengan kepadatan sebesar 33 jiwa/km².

3. Jumlah Pencari Kerja Terdaftar di Kabupaten Halmahera Timur pada Dinas Tenaga Kerja dan Transmigrasi pada tahun 2021 sebesar 2.900 pencari kerja. Jumlah terbesar pencari kerja yang mendaftar berpendidikan terakhir SMA yaitu 2.213 pendaftar. Hal ini mengindikasikan bahwa lulusan SMA pada tahun 2021 relatif lebih sulit memperoleh pekerjaan.

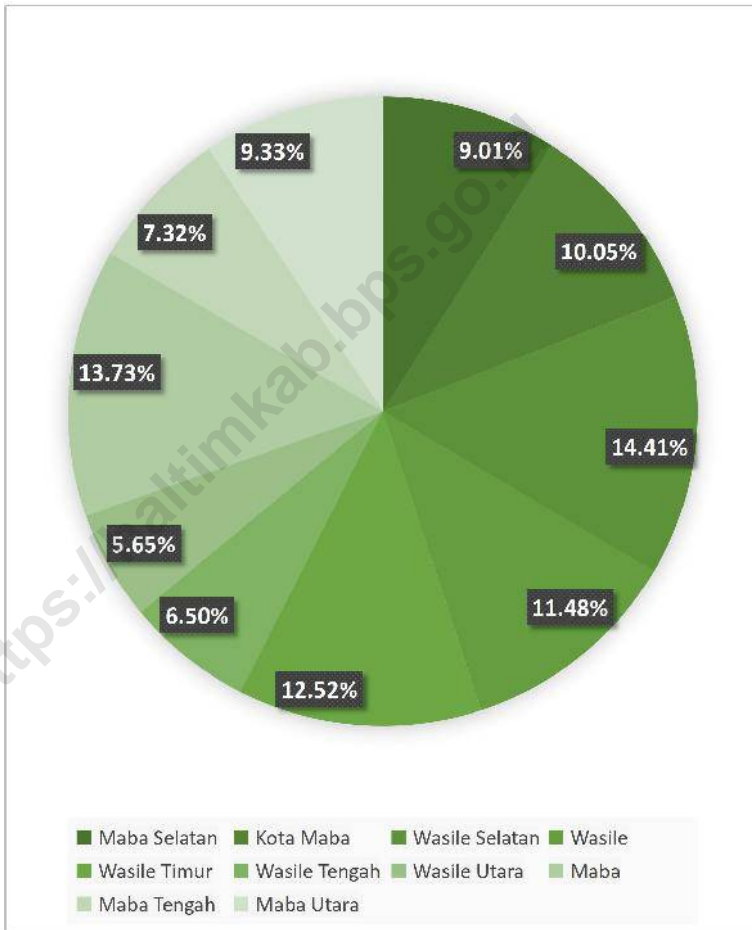
1. *Population of Halmahera Timur regency in 2021 based on Population Cencus 2020 were 92,954 people. Meanwhile, the magnitude of the sex ratio in 2021 the male population towards the female population are 109,11 which mean that the number of male population was bigger than female population.*

2. *Population density of Halmahera Timur Regency in 2020 reached 14 people/km². Population density in ten subdistricts are quite diverse with the highest population density of subdistrict is located in the Maba Subdistrict with the number of density is 33 people/km².*

3. *Number of Job Seekers Registered in Halmahera Timur in Employment and Transmigration Office of Halmahera Timur District were 2.900 job seekers. The largest job seekers who register with the Employment and Transmigration Office of Halmahera Timur Regency have last educated scholar as senior high school is 2.213 people. This indicatie that the last educated scholar as senior high school in 2021 relative difficult to get job.*

Gambar 3.1
Figures

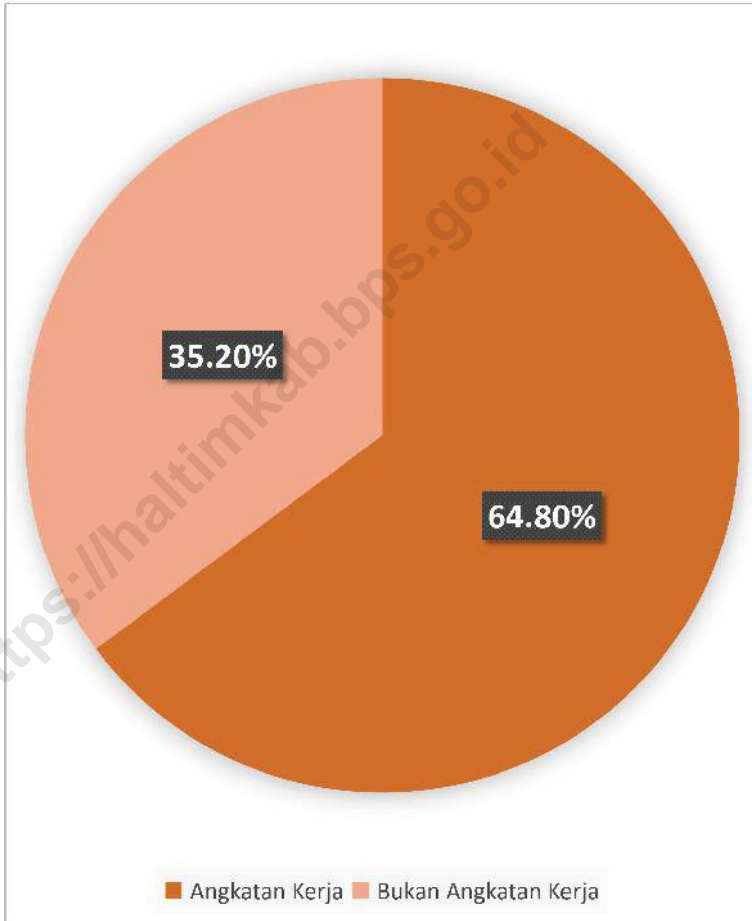
Persentase Penduduk menurut Kecamatan di Kabupaten Halmahera Timur (%), 2021
Percentage of Total Population by Subdistrict in Halmahera Timur Regency (%), 2021



Sumber/Source: BPS, Sensus Penduduk 2021/BPS, Population Census 2021

Gambar 3.2
Figures

**Persentase Penduduk Usia Kerja di Kabupaten
Halmahera Timur (%), 2021**
*Percentage of Working Age Population in Halmahera
Timur Regency (%), 2021*



Sumber/Source: BPS, Survei Angkatan Kerja Nasional (Sakernas) Agustus/BPS-Statistics Indonesia, August National Labor Force Survey

3.1 PENDUDUK POPULATION

Tabel 3.1.1 Penduduk, Laju Pertumbuhan Penduduk per Tahun, Distribusi Persentase Penduduk, Kepadatan Penduduk, Rasio Jenis Kelamin Penduduk Menurut Kecamatan di Kabupaten Halmahera Timur, 2021
Population, Annual Population Growth Rate, Percentage Distribution of Population, Population Density, and Population Sex Ratio by Subdistrict in Halmahera Timur Regency, 2021

Kecamatan Subdistrict	Penduduk (ribu) Population (thousand)	Laju Pertumbuhan Penduduk per Tahun 2020–2021 Annual Population Growth Rate (%) 2020–2021
(1)	(2)	(3)
Maba Selatan	8 384	2,04
Kota Maba	9 340	1,16
Wasile Selatan	13 397	0,96
Wasile	10 667	0,81
Wasile Timur	11 643	1,84
Wasile Tengah	6 036	1,31
Wasile Utara	5 253	1,10
Maba	12 760	1,59
Maba Tengah	6 802	1,93
Maba Utara	8 672	0,98
Halmahera Timur	92 954	1,36
Hasil Registrasi/Registration Result		
Hasil Proyeksi ¹ /Projection Result ¹		

Lanjutan Tabel/*Continued Table* 3.1.1

Kecamatan <i>Subdistrict</i>	Persentase Penduduk <i>Percentage of Total Population</i>	Kepadatan Penduduk per km ² <i>Population Density per sq.km</i>
(1)	(7)	(8)
Maba Selatan	9,01%	20
Kota Maba	10,05%	9
Wasile Selatan	14,41%	11
Wasile	11,48%	32
Wasile Timur	12,52%	31
Wasile Tengah	6,50%	10
Wasile Utara	5,65%	10
Maba	13,73%	33
Maba Tengah	7,32%	10
Maba Utara	9,33%	9
Halmahera Timur	100,00%	14
Hasil Registrasi/ <i>Registration Result</i>		
Hasil Proyeksi ¹ / <i>Projection Result</i> ¹		

Lanjutan Tabel/Continued Table 3.1.1

Kecamatan Subdistrict	Rasio Jenis Kelamin Population Sex Ratio
(1)	(11)
Maba Selatan	108,25
Kota Maba	108,76
Wasile Selatan	108,64
Wasile	108,01
Wasile Timur	106,67
Wasile Tengah	103,37
Wasile Utara	113,36
Maba	112,42
Maba Tengah	107,50
Maba Utara	113,91
Halmahera Timur	109,11
Hasil Registrasi/Registration Result	
Hasil Proyeksi ¹ /Projection Result ¹	

Catatan/Note: ¹Data dari Hasil Proyeksi Penduduk Indonesia 2010–2035 (Pertengahan tahun/Juni)/Data from the result of Indonesia Population Projection 2010–2035 (mid year/June)

Sumber/Source: Sensus Penduduk 2020/Population Census 2020

Tabel
Table 3.1.2

Jumlah Penduduk Menurut Kelompok Umur dan Jenis Kelamin di Kabupaten Halmahera Timur, 2021
Population by Age Groups and Sex in Halmahera Timur Regency, 2021

Kelompok Umur <i>Age Groups</i>	Jenis Kelamin/Sex		
	Laki-Laki <i>Male</i>	Perempuan <i>Female</i>	Jumlah <i>Total</i>
(1)	(2)	(3)	(4)
0-4	4 538	4 288	8 826
5-9	4 401	4 188	8 589
10-14	4 499	4 147	8 646
15-19	4 325	4 140	8 465
20-24	4 201	4 039	8 240
25-29	4 228	4 215	8 443
30-34	4 022	3 895	7 917
35-39	4 067	3 724	7 791
40-44	3 540	3 207	6 747
45-49	2 859	2 619	5 478
50-54	2 355	2 022	4 377
55-59	1 664	1 487	3 151
60-64	1 316	1 192	2 508
65-69	969	804	1 773
70-74	613	512	1 125
75+	455	423	878
Halmahera Timur	48 052	44 902	92 954

Catatan/Note:

Sumber/Source: Sensus Penduduk 2020/Population Census 2020

3.2 KETENAGAKERJAAN EMPLOYMENT

Tabel 3.2.1 Jumlah Penduduk Berumur 15 Tahun Keatas Menurut Jenis Kegiatan Selama Seminggu yang Lalu dan Jenis Kelamin di Kabupaten Halmahera Timur, 2021
Population Aged 15 Years and Over by Type of Activity During The Previous Week and Sex in Halmahera Timur Regency, 2021

Kegiatan Utama Main Activity	Jenis Kelamin/Sex		
	Laki-Laki Male	Perempuan Female	Jumlah Total
(1)	(2)	(3)	(4)
I. Angkatan Kerja/Economically Active			
1. Bekerja/Working	29 667	13 116	42 783
2. Pengangguran Terbuka/Unemployment	2 223	888	3 111
II. Bukan Angkatan Kerja/Economically Inactive	5 692	19 241	24 933
1. Sekolah/Attending School
2. Mengurus Rumah Tangga/Housekeeping
3. Lainnya/Others
Jumlah/Total	37 582	33 245	70 827

Catatan/Note:

Sumber/Source: BPS, Survei Angkatan Kerja Nasional (Sakernas) Agustus/BPS-Statistics Indonesia, August National Labor Force Survey

Tabel
Table 3.2.2

Penduduk Berumur 15 Tahun ke Atas Menurut Pendidikan Tertinggi yang Ditamatkan dan Jenis Kegiatan Selama Seminggu yang Lalu di Kabupaten Halmahera Timur, 2021

Population 15 Years of Age and Over by Educational Attainment and Type of Activity During the Previous Week in Halmahera Timur Regency, 2021

Pendidikan Tertinggi yang Ditamatkan ¹ <i>Educational Attainment¹</i>	Angkatan Kerja/ <i>Economically Active</i>			Persentase Bekerja terhadap Angkatan Kerja <i>Percentage of Working to Economically Active</i>
	Bekerja <i>Working</i>	Pengangguran ² <i>Unemployment²</i>	Jumlah Angkatan Kerja <i>Total of Economically Active</i>	
(1)	(2)	(3)	(4)	(5)
0	16 052	523	16 575	96,84
1	9 215	393	9 608	95,91
2	11 153	1 689	12 842	86,85
3	6 363	506	6 869	92,63
Jumlah/Total	42 783	3 111	45 894	93,22

Lanjutan Tabel/Continued Table 3.2.2

Pendidikan Tertinggi yang Ditamatkan ¹ <i>Educational Attainment ¹</i>	Bukan Angkatan Kerja <i>Not Economically Active</i>	Jumlah Total	Persentase Angkatan Kerja terhadap Penduduk Usia Kerja <i>Percentage of Economically Active to Working Age Population</i>
(1)	(6)	(7)	(8)
0
1
2
3
Jumlah/Total	24 933	70 827	64,80

Catatan/Note: ¹ 0. ≤ Sekolah Dasar (SD)/≤ Primary School
 1. Sekolah Menengah Pertama/Junior High School
 2. Sekolah Menengah Atas/Senior High School
 3. Perguruan Tinggi/Collage
² 1. Mencari pekerjaan/Looking for work
 2. Mempersiapkan usaha/Establishing a new business/firm
 3. Merasa tidak mungkin mendapat pekerjaan/Hopeless of job
 4. Sudah punya pekerjaan tetapi belum mulai bekerja/Have a job in future start

Sumber/Source: BPS, Survei Angkatan Kerja Nasional (Sakernas) Agustus/BPS-Statistics Indonesia, August National Labor Force Survey

Tabel 3.2.3
Table

Penduduk Berumur 15 Tahun Ke Atas yang Bekerja Selama Seminggu yang Lalu Menurut Status Pekerjaan Utama dan Jenis Kelamin di Kabupaten Halmahera Timur, 2021

Population 15 Years of Age and Over who Worked During The Previous Week by Main Employment Status and Sex in Halmahera Timur Regency, 2021

Status Pekerjaan Utama <i>Main Employment Status</i>	Laki-Laki <i>Male</i>	Perempuan <i>Female</i>	Jumlah <i>Total</i>
(1)	(2)	(3)	(4)
Berusaha sendiri <i>Own account worker</i>	6 831	3 128	9 959
Berusaha dibantu buruh tidak tetap/buruh tidak dibayar <i>Employer assisted by temporary worker/unpaid worker</i>	5 712	1 591	7 303
Berusaha dibantu buruh tetap/buruh dibayar <i>Employer assisted by permanent worker/paid worker</i>	2 761	88	2 849
Buruh/Karyawan/Pegawai/ <i>Employee</i>	9 035	3 899	12 934
Pekerja bebas <i>Casual worker</i>	2 882	292	3 174
Pekerja keluarga/tak dibayar <i>Family worker/unpaid worker</i>	2 446	4 118	6 564
Jumlah/Total	29 667	13 116	42 783

Catatan/Note: ...

Sumber/Source: BPS, Survei Angkatan Kerja Nasional (Sakernas) Agustus/BPS-Statistics Indonesia, August National Labor Force Survey

Tabel
Table 3.2.4

Jumlah Pencari Kerja Terdaftar Menurut Tingkat Pendidikan Tertinggi yang Ditamatkan dan Jenis Kelamin di Kabupaten Halmahera Timur, 2021
Number of Registered Job Applicants by Educational Attainment and Sex in Halmahera Timur Regency, 2021

<i>Pendidikan Tertinggi yang Ditamatkan</i> <i>Educational Attainment</i>	<i>Laki-Laki</i> <i>Male</i>	<i>Perempuan</i> <i>Female</i>	<i>Jumlah Total</i>
(1)	(2)	(3)	(4)
<i>Tidak/Belum Pernah Sekolah</i> <i>No Schooling</i>	-	-	-
<i>Tidak/Belum Tamat SD</i> <i>Not Yet Completed Primary School</i>	-	-	-
<i>Sekolah Dasar/Primary School</i>	23	10	33
<i>Sekolah Menengah Pertama</i> <i>Junior High School</i>	56	29	85
<i>Sekolah Menengah Atas</i> <i>Senior High School</i>	1 661	552	2 213
<i>Sekolah Menengah Atas Kejuruan/</i> <i>Vocational Senior High School</i>	-	-	-
<i>Diploma I/II/III/Akademi</i> <i>Diploma I/II/III/Academy</i>	307	150	457
<i>Universitas/University</i>	73	39	112
<i>Jumlah/Total</i>	2 120	780	2 900

Catatan/Note: ...

Sumber/Source: Dinas Ketenagakerjaan dan Transmigrasi Kabupaten Halmahera Timur/*Manpower and Transmigration Service of Halmahera Timur Regency*

Bab 04

SOSIAL DAN KESEJAHTERAAN RAKYAT

Social and Welfare

TENAGA KESEHATAN

adalah setiap orang yang mengabdikan diri dalam bidang kesehatan serta memiliki pengetahuan dan/atau keterampilan melalui pendidikan di bidang kesehatan



tahun **2021**,
jumlah **tenaga kesehatan**
di Kabupaten Halmahera
Timur ada sebanyak

685
orang

Dokter
19
orang

Dokter
Gigi
4
orang

Perawat
231
orang

Bidan
237
orang

PENJELASAN TEKNIS**TECHNICAL NOTES****1. Jenjang Pendidikan Formal**

terdiri atas pendidikan dasar, pendidikan menengah, dan pendidikan tinggi, Jenis pendidikan yang diajarkan mencakup pendidikan umum, kejuruan, akademik, profesi, vokasi, keagamaan, dan khusus, a, Pendidikan Dasar berbentuk Sekolah Dasar (SD) dan Madrasah Ibtidaiyah (MI) atau bentuk lain yang sederajat serta Sekolah Menengah Pertama (SMP) dan Madrasah Tsanawiyah (MTs), atau bentuk lain yang sederajat, b, Pendidikan Menengah berbentuk Sekolah Menengah Atas (SMA), Madrasah Aliyah (MA), Sekolah Menengah Kejuruan (SMK), dan Madrasah Aliyah Kejuruan (MAK), atau bentuk lain yang sederajat, c, Pendidikan Tinggi merupakan jenjang pendidikan setelah pendidikan menengah yang mencakup program pendidikan diploma, sarjana, magister, spesialis, dan doktor yang diselenggarakan oleh perguruan tinggi, Perguruan tinggi dapat berbentuk akademi, politeknik, sekolah tinggi, institut, atau universitas.

2. Rumah Sakit adalah tempat pemeriksaan dan perawatan kesehatan, biasanya berada di bawah pengawasan dokter/

1. The Formal Education Level

consists of primary education, secondary education, and high education, The kind of education taught consists of general education, vocational, academic, professional, religious, and specific education, a, The Primary Education consists of Elementary School and Madrasah Ibtidaiyah (MI) or other equivalent forms and Junior High School and Madrasah Tsanawiyah (MTs), or other equivalent forms, b, The Secondary Education consists of the senior high school, Madrasah Aliyah, Vocational School, and Vocational Madrasah Aliyah, or other equivalent forms, c, The High Education consists of the education level after the secondary education that consists of diplomas, bachelor, master, specialist, and doctoral degrees that are held by the college, The colleges can be academy, polytechnic, high school, institute, or university.

2. Hospital *is a place for health check, usually controlled/supervised by doctors/medical personnel to serve the ill patients to get outpatient*

tenaga medis, yang melayani penderita yang sakit untuk berobat rawat jalan atau rawat inap.

3. **Rumah Sakit Bersalin** adalah rumah sakit khusus untuk persalinan, dilengkapi pelayanan spesialis pemeriksaan kehamilan, persalinan, rawat inap dan rawat jalan ibu dan anak yang berada di bawah pengawasan dokter spesialis kandungan.
4. **Rumah Bersalin** adalah sarana pelayanan kesehatan dengan izin sebagai rumah bersalin, dilengkapi pelayanan pemeriksaan kehamilan, persalinan serta pemeriksaan ibu dan anak yang berada di bawah pengawasan bidan senior.
5. **Poliklinik** adalah sarana kesehatan yang dipakai untuk pelayanan berobat jalan, biasanya berada di bawah pengawasan dokter/tenaga medis.
6. **Puskesmas (Pusat Kesehatan Masyarakat)** adalah unit pelaksana teknis dinas kesehatan kabupaten/ kota yang mempunyai fungsi utama sebagai penyelenggara pelayanan kesehatan tingkat pertama, Wilayah kerja puskesmas maksimal adalah satu kecamatan dan untuk dapat menjangkau wilayah kerjanya,

or inpatient treatment services.

3. **Maternity Hospital** is a specialized hospital for childbirth, has specialist inspection service to pregnancy, childbirth, hospitalization and outpatient for mothers and children that is under the supervision of an obstetrician.
4. **Maternity House** is health care facility with a license as a maternity house, equipped with prenatal care, childbirth and examination of mothers and children which is under the supervision of a senior midwife.
5. **Polyclinic** is a health facility in which to get outpatient services, usually under the control of doctor/medical personnel.
6. **Public Health Center** is technical implementation unit of regency health department that have the primary function as a first-level health care provider. The working area standard of public health center is one subdistrict and to reach their working areas, public health centers have a service network covering subsidiary of public health center, mobile public

puskesmas mempunyai jaringan pelayanan yang meliputi unit Puskesmas Pembantu (Pustu), unit Puskesmas Keliling (Puskel), dan unit bidan desa/komunitas (Peraturan Menteri Kesehatan RI No, 75 Tahun 2015 Tentang Pusat Kesehatan Masyarakat.

health center units, and midwife units (Regulation of the Minister of Health of Indonesia Number 75 Year 2015 about Public Health Center).

7. Peristiwa tindak pidana yang dilaporkan ialah setiap peristiwa yang diterima kepolisian dari laporan masyarakat, atau peristiwa dimana pelakunya tertangkap tangan oleh kepolisian.

7. Reported crime incidence includes all criminal cases reported and received by police office, and all crimes caught by police.

8. Jumlah tindak pidana menggambarkan jumlah kasus tindak pidana yang terjadi pada kurun waktu tertentu.

8. *Crime total* refers to the number of criminal cases occurring during a given period.

9. Persentase penyelesaian tindak pidana

9. *Crime clearance rate*

$$= \frac{\text{Number of cleared criminal cases}}{\text{Number of reported criminal cases}} \times 100\%$$

$$= \frac{\text{Number of cleared criminal cases}}{\text{Number of reported criminal cases}} \times 100\%$$

Persentase penyelesaian peristiwa tindak pidana menyatakan persentase penyelesaian tindak pidana oleh polisi. Suatu tindak pidana dinyatakan sebagai kasus yang selesai di tingkat kepolisian, apabila: 1, berkas perkaranya sudah siap untuk diserahkan atau telah diserahkan kepada kejaksaan;

Crime clearance rate refers to percentage of crime clearance by police, A criminal case is categorized as a cleared case by police, if: 1. All documents are ready to submit or already submitted to justice court; 2. In the case of attense that warrants complaint, the complaint was withdraw within a given period state in the law; 3. The case was cleared by

2, dalam hal delik aduan, pengaduannya dicabut dalam tenggang waktu yang telah ditentukan menurut undang-undang;
3, telah diselesaikan oleh kepolisian berdasarkan azas *plichtmatigheid* (kewajiban berdasarkan kewenangan hukum);
4, kasus yang dimaksud tidak termasuk kompetensi kepolisian;
5, tersangka meninggal dunia;
6, kasus kadaluwarsa.

police based on the principle of plichtmatigheid (obligation on the basis of law outhority);
4. *The case was not the responsibility of police office;*
5. *The suspect died;*
6. *The case was out of date.*

<https://halmakab.bps.go.id>

ULASAN**DESCRIPTION****Pendidikan**

1. Sarana pendidikan sekolah dasar di Kabupaten Halmahera Timur relatif sudah tersebar merata pada tiap ibu kota kecamatan. Walaupun dari sisi kuantitas sudah memadai namun jika dilihat dari sisi kualitas sarana pendidikan masih dirasa kurang. Salah satunya adalah pengajar yang relatif kurang tersebar merata pada setiap kecamatan sehingga beban guru relatif timpang/kurang adil. Berdasarkan data yang didapat dapat disimpulkan bahwa terdapat kenaikan jumlah infrastruktur sekolah .

Kesehatan

2. Menurut hasil Podes 2021, pada tahun 2021 di Halmahera Timur terdapat 1 unit rumah sakit, 16 unit puskesmas, 1 unit poliklinik, 26 puskesmas pembantu, dan 8 apotek. Sementara untuk jumlah tenaga medis, terdapat 231 perawat, 237 bidan, 28 Tenaga Farmasi, dan 40 tenaga gizi.

Agama

3. Masyarakat di Kabupaten Halmahera Timur sebagian besar beragama Islam. Berdasarkan data dari Kementerian Agama Halmahera Timur persentase penduduk yang beragama islam sebesar 64,55 persen yang menganut agama Islam. Kemudian disusul oleh Protestan sebanyak 35,25 persen sedangkan sisanya beragama Katolik, Hindu dan Budha dengan

Education

1. *Primary school education facilities in Halmahera Timur Regency are relatively spread evenly in each capital city. Although in terms of quantity is adequate but if viewed from the side of the quality of facilities is still considered less. One of them is less evenly distributed teachers so the burden of teachers relative not fair. Based on data the amount of school building has increased.*

Health

2. *Based on Village Potential Data Collecting in 2021, Halmahera Timur Regency have 1 units of hospital, 16 units of public health center, 1 units of polyclinic and 26 units of subsidiary of public health center . As for the number of medical personnel, there are 231 nurses, 237 midwives, 28 pharmacists, and 40 nutritionist.*

Religion

3. *The most population in Halmahera Timur is Muslim. Based on data from ministry of religion of Halmahera Timur, 64,55 percent of people in Halmahera Timur are Moslem. Then followed by Protestans which are 35,25 percent and other little percent are catholic, Hindu and Budha.*

From the total population based on religion, it is certain that the number of

persentase relatif kecil.

Dari jumlah penduduk berdasarkan agama tersebut, bisa dipastikan bahwa jumlah tempat peribadatan untuk masyarakat muslim lebih banyak dibanding protestan maupun katolik. Ada sebanyak 79 unit masjid dan 87 mushola.

Kemiskinan

4. Jumlah penduduk miskin di Kabupaten Halmahera Timur terus meningkat tiap tahunnya.

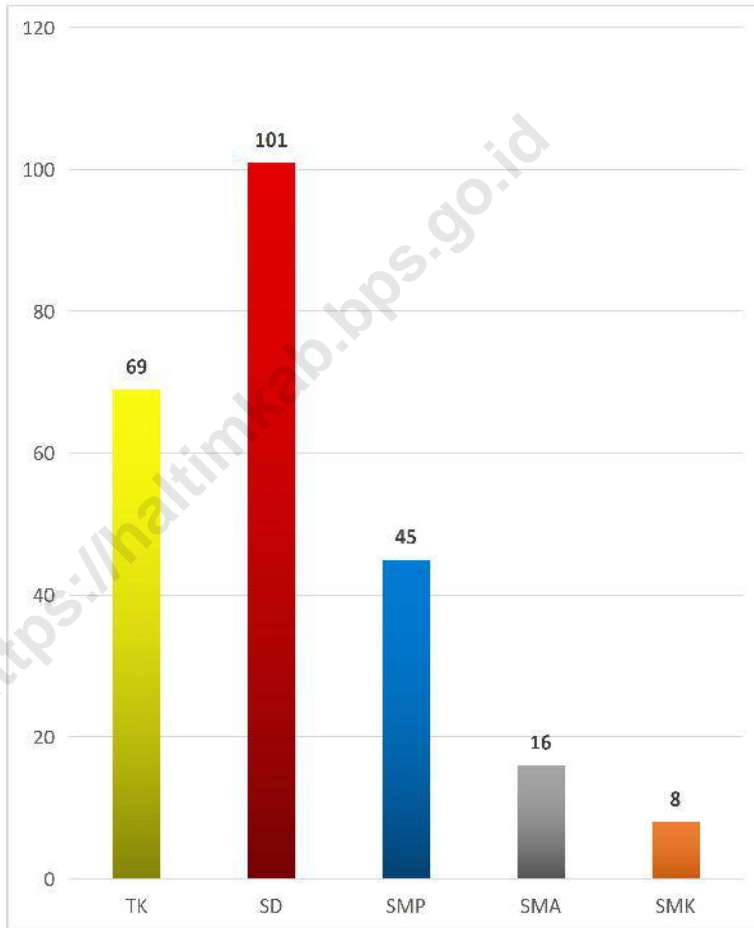
places of worship for the moslem people more than protestants and Christians. There are 79 units of mosques and 87 pray room.

Poverty

4. *Number of poor pwople in Halmahera Timur Regency was increased every year.*

Gambar 4.1
Figures

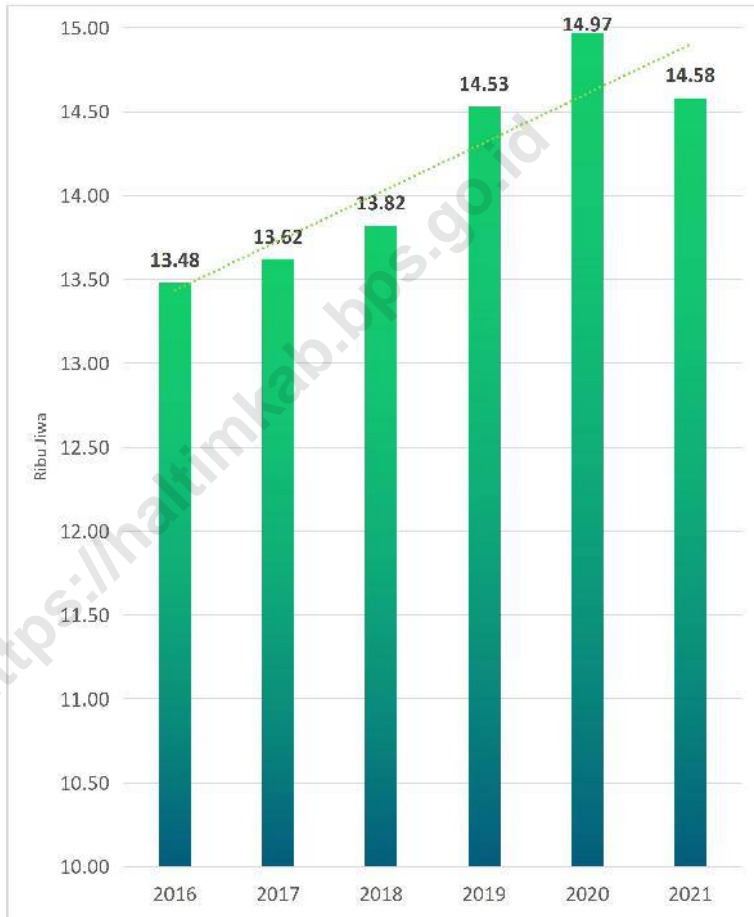
Jumlah Sekolah di Bawah Kementerian Pendidikan dan Kebudayaan Menurut Tingkat Pendidikan, 2021/2022
Number of Schools Under The Ministry of Education and Culture by Grade, 2021/2022



Sumber/Source: Kementerian Pendidikan dan Kebudayaan, Data Semester Ganjil/Ministry of Educations and Culture, Odd Semester Data

Gambar 4.2
Figures

Jumlah Penduduk Miskin di Kabupaten Halmahera Timur, 2016-2021
Number of Poor People in Halmahera Timur Regency, 2016-2021



Sumber/Source: BPS, Survei Sosial Ekonomi Nasional Maret/BPS-Statistics Indonesia, March National Socioeconomic Survey

4.1 PENDIDIKAN EDUCATION

Tabel 4.1.1 Jumlah Sekolah, Guru, dan Murid Taman Kanak-Kanak (TK) di Bawah Kementerian Pendidikan dan Kebudayaan Menurut Kecamatan di Kabupaten Halmahera Timur, 2020/2021 dan 2021/2022
Number of Schools, Teachers, and Pupils in Kindergarten Under The Ministry of Education and Culture by Subdistrict in Halmahera Timur Regency, 2020/2021 and 2021/2022

Kecamatan Subdistrict	Sekolah/Schools					
	Negeri/Public		Swasta/Private		Jumlah/Total	
	2020/2021	2021/2022	2020/2021	2021/2022	2020/2021	2021/2022
(1)	(2)	(3)	(4)	(5)	(6)	(7)
Maba Selatan	1	1	7	7	8	8
Kota Maba	2	2	3	3	5	5
Wasile Selatan	1	3	8	11	9	14
Wasile	1	1	2	4	5	5
Wasile Timur	5	5	3	3	8	8
Wasile Tengah	5	5	3	3	8	8
Wasile Utara	1	1	5	5	6	6
Maba	2	2	2	2	4	4
Maba Tengah	2	2	2	3	4	5
Maba Utara	1	1	4	5	5	6
Halmahera Timur	21	23	39	46	62	69

Lanjutan Tabel/*Continued Table 4.1.1*

Kecamatan Subdistrict	Guru ¹ /Teachers ¹					
	Negeri/Public		Swasta/Private		Jumlah/Total	
	2020/2021	2021/2022	2020/2021	2021/2022	2020/2021	2021/2022
(1)	(8)	(9)	(10)	(11)	(12)	(13)
Maba Selatan	5	5	26	24	31	29
Kota Maba	11	13	15	13	26	26
Wasile Selatan	5	13	30	36	35	49
Wasile	6	6	9	22	33	28
Wasile Timur	27	21	16	13	43	34
Wasile Tengah	25	24	15	16	40	40
Wasile Utara	2	4	16	20	18	24
Maba	10	8	4	7	14	15
Maba Tengah	9	9	7	11	16	20
Maba Utara	5	5	14	18	19	23
Halmahera Timur	105	108	152	180	275	288

Lanjutan Tabel/*Continued Table 4.1.1*

Kecamatan Subdistrict	Murid/Pupils					
	Negeri/Public		Swasta/Private		Jumlah/Total	
	2020/2021	2021/2022	2020/2021	2021/2022	2020/2021	2021/2022
(1)	(14)	(15)	(16)	(17)	(18)	(19)
Maba Selatan	41	16	288	200	329	216
Kota Maba	139	149	172	164	311	313
Wasile Selatan	51	79	264	286	315	365
Wasile	115	119	56	149	310	268
Wasile Timur	234	240	110	96	349	336
Wasile Tengah	173	115	94	74	267	189
Wasile Utara	23	11	191	113	214	124
Maba	124	110	60	62	184	172
Maba Tengah	91	85	95	97	186	182
Maba Utara	57	60	158	135	215	195
Halmahera Timur	1 053	984	1 488	1 376	2 680	2 360

Catatan/Note: ¹ Jumlah guru termasuk kepala sekolah dan guru/*The total of teachers including headmaster and teacher*

Sumber/Source: 2020/2021 - Kementerian Pendidikan dan Kebudayaan, Sistem Data Pokok Pendidikan, data semester ganjil/ Ministry of Educations and Culture, Basic Education Data System, odd semester

2021/2022 - Kementerian Pendidikan, Kebudayaan, Riset, dan Teknologi, Sistem Data Pokok Pendidikan, data semester ganjil 2021/ Ministry of Education, Culture, Research, and Technology, Basic Education Data System, odd semester 2021

Tabel
Table 4.1.2**Jumlah Sekolah, Guru, dan Murid Raudatul Athfal (RA)
di Bawah Kementerian Agama Menurut Kecamatan di
Kabupaten Halmahera Timur, 2020/2021 dan 2021/2022**
**Number of Schools, Teachers, and Pupils in Raudatul Athfal
(RA) Under The Ministry of Religious Affairs by Subdistrict in
Halmahera Timur Regency, 2020/2021 and 2021/2022**

Kecamatan Subdistrict	Sekolah/Schools		Guru/Teachers		Murid/Pupils	
	2020/2021	2021/2022	2020/2021	2021/2022	2020/2021	2021/2022
(1)	(2)	(3)	(4)	(5)	(6)	(7)
Maba Selatan	-	-	-	-	-	-
Kota Maba	-	-	-	-	-	-
Wasile Selatan	1	1	5	7	80	33
Wasile	1	1	9	9	101	71
Wasile Timur	1	1	4	4	82	45
Wasile Tengah	-	-	-	-	-	-
Wasile Utara	-	-	-	-	-	-
Maba	-	-	-	-	-	-
Maba Tengah	-	-	-	-	-	-
Maba Utara	-	-	-	-	-	-
Halmahera Timur	3	3	18	20	263	149

Catatan/Note: Seluruh Raudatul Athfal (RA) berstatus swasta/All Raudatul Athfal (RA) are private

Sumber/Source: Kementerian Agama, EMIS Data Semester Ganjil/Ministry of Religious Affairs, EMIS, Odd Semester Data

Tabel
Table 4.1.3

Jumlah Sekolah, Guru, dan Murid Sekolah Dasar (SD) di Bawah Kementerian Pendidikan dan Kebudayaan Menurut Kecamatan di Kabupaten Halmahera Timur, 2020/2021 dan 2021/2022
Number of Schools, Teachers, and Pupils in Primary Schools Under The Ministry of Education and Culture by Subdistrict in Halmahera Timur Regency, 2020/2021 and 2021/2022

Kecamatan Subdistrict	Sekolah/Schools					
	Negeri/Public		Swasta/Private		Jumlah/Total	
	2020/2021	2021/2022	2020/2021	2021/2022	2020/2021	2021/2022
(1)	(2)	(3)	(4)	(5)	(6)	(7)
Maba Selatan	9	10	-	-	9	10
Kota Maba	6	6	1	1	7	7
Wasile Selatan	20	20	-	-	20	20
Wasile	7	7	-	-	7	7
Wasile Timur	11	11	-	-	11	11
Wasile Tengah	8	8	-	-	8	8
Wasile Utara	7	7	-	-	7	7
Maba	6	6	1	1	7	7
Maba Tengah	11	11	-	-	11	11
Maba Utara	13	13	-	-	13	13
Halmahera Timur	98	99	2	2	100	101

Lanjutan Tabel/Continued Table 4.1.3

Kecamatan Subdistrict	Guru ¹ /Teachers ¹					
	Negeri/Public		Swasta/Private		Jumlah/Total	
	2020/2021	2021/2022	2020/2021	2021/2022	2020/2021	2021/2022
(1)	(8)	(9)	(10)	(11)	(12)	(13)
Maba Selatan	90	90	-	-	90	90
Kota Maba	59	57	2	2	61	59
Wasile Selatan	151	143	-	-	151	143
Wasile	83	82	-	-	83	82
Wasile Timur	100	99	-	-	100	99
Wasile Tengah	71	68	-	-	71	68
Wasile Utara	67	65	-	-	67	65
Maba	58	59	14	14	72	73
Maba Tengah	77	84	-	-	77	84
Maba Utara	99	105	-	-	99	105
Halmahera Timur	855	852	16	16	871	868

Lanjutan Tabel/*Continued Table 4.1.3*

Kecamatan Subdistrict	Murid/Pupils					
	Negeri/Public		Swasta/Private		Jumlah/Total	
	2020/2021	2021/2022	2020/2021	2021/2022	2020/2021	2021/2022
(1)	(14)	(15)	(16)	(17)	(18)	(19)
Maba Selatan	841	954	-	-	841	954
Kota Maba	969	926	9	19	978	945
Wasile Selatan	1 928	1 827	-	-	1 928	1 827
Wasile	992	947	-	-	992	947
Wasile Timur	1 258	1 269	-	-	1 258	1 269
Wasile Tengah	660	691	-	-	660	691
Wasile Utara	833	790	-	-	833	790
Maba	987	963	341	324	1 328	1 287
Maba Tengah	727	719	-	-	727	719
Maba Utara	1 219	1 097	-	-	1 219	1 097
Halmahera Timur	10 414	10 183	350	343	10 764	10 526

Catatan/Note: ¹ Jumlah guru termasuk kepala sekolah dan guru/*The total of teachers including headmaster and teacher*
 Sumber/Source: 2020/2021 - Kementerian Pendidikan dan Kebudayaan, Sistem Data Pokok Pendidikan, data semester ganjil/ Ministry of Educations and Culture, Basic Education Data System, odd semester
 2021/2022 - Kementerian Pendidikan, Kebudayaan, Riset, dan Teknologi, Sistem Data Pokok Pendidikan, data semester ganjil 2021/ Ministry of Education, Culture, Research, and Technology, Basic Education Data System, odd semester 2021

Tabel
Table 4.1.4

Jumlah Sekolah, Guru, dan Murid Madrasah Ibtidaiyah (MI) di Bawah Kementerian Agama Menurut Kecamatan Menurut Kecamatan di Kabupaten Halmahera Timur, 2020/2021 dan 2021/2022

Number of Schools, Teachers, and Pupils in Madrasah Ibtidaiyah (MI) Under The Ministry of Religious Affairs by Subdistrict in Halmahera Timur Regency, 2020/2021 and 2021/2022

Kecamatan Subdistrict	Sekolah/Schools					
	Negeri/Public		Swasta/Private		Jumlah/Total	
	2020/2021	2021/2022	2020/2021	2021/2022	2020/2021	2021/2022
(1)	(2)	(3)	(4)	(5)	(6)	(7)
Maba Selatan	-	-	1	1	1	1
Kota Maba	-	-	2	2	2	2
Wasile Selatan	-	-	-	-	-	-
Wasile	-	-	2	2	2	2
Wasile Timur	-	-	1	1	1	1
Wasile Tengah	-	-	-	-	-	-
Wasile Utara	-	-	-	-	-	-
Maba	-	-	1	1	1	1
Maba Tengah	-	-	-	-	-	-
Maba Utara	-	-	-	-	-	-
Halmahera Timur	-	-	7	7	7	7

Lanjutan Tabel/*Continued Table 4.1.4*

Kecamatan Subdistrict	Guru/Teachers					
	Negeri/Public		Swasta/Private		Jumlah/Total	
	2020/2021	2021/2022	2020/2021	2021/2022	2020/2021	2021/2022
(1)	(8)	(9)	(10)	(11)	(12)	(13)
Maba Selatan	-	-	3	17	3	17
Kota Maba	-	-	28	43	28	43
Wasile Selatan	-	-	-	-	-	-
Wasile	-	-	37	63	37	63
Wasile Timur	-	-	4	8	4	8
Wasile Tengah	-	-	-	-	-	-
Wasile Utara	-	-	-	-	-	-
Maba	-	-	15	12	15	12
Maba Tengah	-	-	-	-	-	-
Maba Utara	-	-	-	-	-	-
Halmahera Timur	-	-	87	143	87	143

Lanjutan Tabel/*Continued Table 4.1.4*

Kecamatan Subdistrict	Murid/Pupils					
	Negeri/Public		Swasta/Private		Jumlah/Total	
	2020/2021	2021/2022	2020/2021	2021/2022	2020/2021	2021/2022
(1)	(14)	(15)	(16)	(17)	(18)	(19)
Maba Selatan	-	-	140	41	140	41
Kota Maba	-	-	332	347	332	347
Wasile Selatan	-	-	-	-	-	-
Wasile	-	-	458	390	458	390
Wasile Timur	-	-	83	82	83	82
Wasile Tengah	-	-	-	-	-	-
Wasile Utara	-	-	-	-	-	-
Maba	-	-	136	115	136	115
Maba Tengah	-	-	-	-	-	-
Maba Utara	-	-	-	-	-	-
Halmahera Timur	-	-	1 149	975	1 149	975

Catatan/Note: ...

Sumber/Source: Kementerian Agama, EMIS Data Semester Ganjil/Ministry of Religious Affairs, EMIS, Odd Semester Data

Tabel
Table 4.1.5

Jumlah Sekolah, Guru, dan Murid Sekolah Menengah Pertama (SMP) di Bawah Kementerian Pendidikan dan Kebudayaan Menurut Kecamatan di Kabupaten Halmahera Timur, 2020/2021 dan 2021/2022
Number of Schools, Teachers, and Pupils in Lower Secondary Schools Under The Ministry of Education and Culture by Subdistrict in Halmahera Timur Regency, 2020/2021 and 2021/2022

Kecamatan Subdistrict	Sekolah/Schools					
	Negeri/Public		Swasta/Private		Jumlah/Total	
	2020/2021	2021/2022	2020/2021	2021/2022	2020/2021	2021/2022
(1)	(2)	(3)	(4)	(5)	(6)	(7)
Maba Selatan	3	4	-	-	3	4
Kota Maba	3	3	2	2	5	5
Wasile Selatan	10	10	-	-	10	10
Wasile	2	2	-	-	2	2
Wasile Timur	3	3	1	1	4	4
Wasile Tengah	3	3	-	-	3	3
Wasile Utara	3	3	-	-	3	3
Maba	3	3	1	1	4	4
Maba Tengah	3	3	-	-	3	3
Maba Utara	6	7	-	-	6	7
Halmahera Timur	39	41	4	4	43	45

Lanjutan Tabel/Continued Table 4.1.5

Kecamatan Subdistrict	Guru ¹ /Teachers ¹					
	Negeri/Public		Swasta/Private		Jumlah/Total	
	2020/2021	2021/2022	2020/2021	2021/2022	2020/2021	2021/2022
(1)	(8)	(9)	(10)	(11)	(12)	(13)
Maba Selatan	36	46	-	-	36	46
Kota Maba	45	46	15	18	60	64
Wasile Selatan	116	112	-	-	116	112
Wasile	35	42	-	-	35	42
Wasile Timur	42	42	11	12	53	54
Wasile Tengah	34	35	-	-	34	35
Wasile Utara	34	30	-	-	34	30
Maba	47	50	7	7	54	57
Maba Tengah	25	29	-	-	25	29
Maba Utara	57	59	-	-	57	59
Halmahera Timur	471	491	33	37	504	528

Lanjutan Tabel/*Continued Table 4.1.5*

Kecamatan Subdistrict	Murid/Pupils					
	Negeri/Public		Swasta/Private		Jumlah/Total	
	2020/2021	2021/2022	2020/2021	2021/2022	2020/2021	2021/2022
(1)	(14)	(15)	(16)	(17)	(18)	(19)
Maba Selatan	347	356	-	-	347	356
Kota Maba	417	394	97	132	514	526
Wasile Selatan	791	803	-	-	791	803
Wasile	294	288	-	-	294	288
Wasile Timur	322	342	66	76	388	418
Wasile Tengah	380	360	-	-	380	362
Wasile Utara	207	203	-	-	207	203
Maba	461	567	88	93	549	660
Maba Tengah	311	300	-	-	311	300
Maba Utara	489	484	-	-	489	484
Halmahera Timur	4 019	4 099	251	301	4 270	4 400

Catatan/Note: ¹ Jumlah guru termasuk kepala sekolah dan guru/*The total of teachers including headmaster and teacher*
 Sumber/Source: 2020/2021 - Kementerian Pendidikan dan Kebudayaan, Sistem Data Pokok Pendidikan, data semester ganjil/ Ministry of Educations and Culture, Basic Education Data System, odd semester
 2021/2022 - Kementerian Pendidikan, Kebudayaan, Riset, dan Teknologi, Sistem Data Pokok Pendidikan, data semester ganjil 2021/ Ministry of Education, Culture, Research, and Technology, Basic Education Data System, odd semester 2021

Tabel
Table 4.1.6

Jumlah Sekolah, Guru, dan Murid Madrasah Tsanawiyah (MTs) di Bawah Kementerian Agama Menurut Kecamatan di Kabupaten Halmahera Timur, 2020/2021 dan 2021/2022

Number of Schools, Teachers, and Pupils in Madrasah Tsanawiyah (MTs) Under The Ministry of Religious Affairs by Subdistrict in Halmahera Timur Regency, 2020/2021 and 2021/2022

Kecamatan Subdistrict	Sekolah/Schools					
	Negeri/Public		Swasta/Private		Jumlah/Total	
	2020/2021	2021/2022	2020/2021	2021/2022	2020/2021	2021/2022
(1)	(2)	(3)	(4)	(5)	(6)	(7)
Maba Selatan	1	1	1	1	2	2
Kota Maba	-	-	1	1	1	1
Wasile Selatan	-	-	1	1	1	1
Wasile	1	1	-	-	1	1
Wasile Timur	-	-	2	2	2	2
Wasile Tengah	-	-	-	-	-	-
Wasile Utara	-	-	-	-	-	-
Maba	-	-	1	1	1	1
Maba Tengah	-	-	1	1	1	1
Maba Utara	-	-	1	1	1	1
Halmahera Timur	2	2	8	8	10	10

Lanjutan Tabel/*Continued Table* 4.1.6

Kecamatan Subdistrict	Guru/Teachers					
	Negeri/Public		Swasta/Private		Jumlah/Total	
	2020/2021	2021/2022	2020/2021	2021/2022	2020/2021	2021/2022
(1)	(8)	(9)	(10)	(11)	(12)	(13)
Maba Selatan	2	25	8	13	10	38
Kota Maba	-	-	27	27	27	27
Wasile Selatan	-	-	19	14	19	14
Wasile	54	98	-	-	54	98
Wasile Timur	-	-	15	20	15	20
Wasile Tengah	-	-	-	-	-	-
Wasile Utara	-	-	-	-	-	-
Maba	-	-	15	16	15	16
Maba Tengah	-	-	9	11	9	11
Maba Utara	-	-	11	18	11	18
Halmahera Timur	56	123	104	119	160	242

Lanjutan Tabel/*Continued Table 4.1.6*

Kecamatan Subdistrict	Murid/Pupils					
	Negeri/Public		Swasta/Private		Jumlah/Total	
	2020/2021	2021/2022	2020/2021	2021/2022	2020/2021	2021/2022
(1)	(14)	(15)	(16)	(17)	(18)	(19)
Maba Selatan	112	92	45	24	157	116
Kota Maba	-	-	19	22	19	22
Wasile Selatan	-	-	27	12	27	12
Wasile	492	552	-	-	492	552
Wasile Timur	-	-	231	213	231	213
Wasile Tengah	-	-	-	-	-	-
Wasile Utara	-	-	-	-	-	-
Maba	-	-	130	103	130	103
Maba Tengah	-	-	36	33	36	33
Maba Utara	-	-	100	120	100	120
Halmahera Timur	604	644	588	527	1 192	1 171

Catatan/Note: ...

Sumber/Source: Kementerian Agama, EMIS Data Semester Ganjil/Ministry of Religious Affairs, EMIS, Odd Semester Data

Tabel
Table 4.1.7

Jumlah Sekolah, Guru, dan Murid Sekolah Menengah Atas (SMA) di Bawah Kementerian Pendidikan dan Kebudayaan Menurut Kecamatan di Kabupaten Halmahera Timur, 2020/2021 dan 2021/2022
Number of Schools, Teachers, and Pupils in Upper Secondary Schools Under The Ministry of Education and Culture by Subdistrict in Halmahera Timur Regency, 2020/2021 and 2021/2022

Kecamatan Subdistrict	Sekolah/Schools					
	Negeri/Public		Swasta/Private		Jumlah/Total	
	2020/2021	2021/2022	2020/2021	2021/2022	2020/2021	2021/2022
(1)	(2)	(3)	(4)	(5)	(6)	(7)
Maba Selatan	1	1	-	-	1	1
Kota Maba	2	2	-	-	2	2
Wasile Selatan	1	1	3	3	4	4
Wasile	1	1	-	-	1	1
Wasile Timur	1	1	1	1	2	2
Wasile Tengah	1	1	-	-	1	1
Wasile Utara	1	1	-	-	1	1
Maba	1	1	-	-	1	1
Maba Tengah	1	1	-	-	1	1
Maba Utara	2	2	-	-	2	2
Halmahera Timur	12	12	4	4	16	16

Lanjutan Tabel/Continued Table 4.1.7

Kecamatan Subdistrict	Guru ¹ /Teachers ¹					
	Negeri/Public		Swasta/Private		Jumlah/Total	
	2020/2021	2021/2022	2020/2021	2021/2022	2020/2021	2021/2022
(1)	(8)	(9)	(10)	(11)	(12)	(13)
Maba Selatan	21	20	-	-	21	20
Kota Maba	34	29	-	-	34	29
Wasile Selatan	21	22	27	26	48	48
Wasile	25	31	-	-	25	31
Wasile Timur	12	12	14	9	26	21
Wasile Tengah	20	17	-	-	20	17
Wasile Utara	10	12	-	-	10	12
Maba	22	24	-	-	22	24
Maba Tengah	21	18	-	-	21	18
Maba Utara	23	21	-	-	23	21
Halimahera Timur	209	206	41	35	250	241

Lanjutan Tabel/*Continued Table 4.1.7*

Kecamatan Subdistrict	Murid/Pupils					
	Negeri/Public		Swasta/Private		Jumlah/Total	
	2020/2021	2021/2022	2020/2021	2021/2022	2020/2021	2021/2022
(1)	(14)	(15)	(16)	(17)	(18)	(19)
Maba Selatan	282	307	-	-	282	307
Kota Maba	294	312	-	-	294	312
Wasile Selatan	202	192	171	183	373	375
Wasile	423	439	-	-	423	439
Wasile Timur	79	85	188	220	267	305
Wasile Tengah	265	239	-	-	265	239
Wasile Utara	47	45	-	-	47	45
Maba	479	484	-	-	479	484
Maba Tengah	147	144	-	-	147	144
Maba Utara	156	290	-	-	156	290
Halmahera Timur	2 374	2 537	359	403	2 733	2 940

Catatan/*Note*: ¹ Jumlah guru termasuk kepala sekolah dan guru/*The total of teachers including headmaster and teacher*
 Sumber/*Source*: 2020/2021 - Kementerian Pendidikan dan Kebudayaan, Sistem Data Pokok Pendidikan, data semester ganjil/ Ministry of Educations and Culture, Basic Education Data System, odd semester
 2021/2022 - Kementerian Pendidikan, Kebudayaan, Riset, dan Teknologi, Sistem Data Pokok Pendidikan, data semester ganjil 2021/ Ministry of Education, Culture, Research, and Technology, Basic Education Data System, odd semester 2021

Tabel
Table 4.1.8

Jumlah Sekolah, Guru, dan Murid Sekolah Menengah Kejuruan (SMK) di Bawah Kementerian Pendidikan dan Kebudayaan Menurut Kecamatan di Kabupaten Halmahera Timur, 2020/2021 dan 2021/2022
Number of Schools, Teachers, and Pupils in Vocational High Schools Under The Ministry of Education and Culture by Subdistrict in Halmahera Timur Regency, 2020/2021 and 2021/2022

Kecamatan Subdistrict	Sekolah/Schools					
	Negeri/Public		Swasta/Private		Jumlah/Total	
	2020/2021	2021/2022	2020/2021	2021/2022	2020/2021	2021/2022
(1)	(2)	(3)	(4)	(5)	(6)	(7)
Maba Selatan	-	-	1	1	1	1
Kota Maba	1	1	-	-	1	1
Wasile Selatan	1	1	1	1	2	2
Wasile	-	-	1	1	1	1
Wasile Timur	-	-	1	1	1	1
Wasile Tengah	-	-	1	1	1	1
Wasile Utara	-	-	-	-	-	-
Maba	-	-	1	1	1	1
Maba Tengah	-	-	-	-	-	-
Maba Utara	-	-	-	-	-	-
Halmahera Timur	2	2	6	6	8	8

Lanjutan Tabel/*Continued Table* 4.1.8

Kecamatan Subdistrict	Guru ¹ /Teachers ¹					
	Negeri/Public		Swasta/Private		Jumlah/Total	
	2020/2021	2021/2022	2020/2021	2021/2022	2020/2021	2021/2022
(1)	(8)	(9)	(10)	(11)	(12)	(13)
Maba Selatan	-	-	15	13	15	13
Kota Maba	23	22	-	-	23	22
Wasile Selatan	19	19	18	17	37	36
Wasile	-	-	13	11	13	11
Wasile Timur	-	-	15	13	15	13
Wasile Tengah	-	-	7	8	7	8
Wasile Utara	-	-	-	-	-	-
Maba	-	-	17	16	17	16
Maba Tengah	-	-	-	-	-	-
Maba Utara	-	-	-	-	-	-
Halmahera Timur	42	41	85	78	127	119

Lanjutan Tabel/Continued Table 4.1.8

Kecamatan Subdistrict	Murid/Pupils					
	Negeri/Public		Swasta/Private		Jumlah/Total	
	2020/2021	2021/2022	2020/2021	2021/2022	2020/2021	2021/2022
(1)	(14)	(15)	(16)	(17)	(18)	(19)
Maba Selatan	-	-	32	30	32	30
Kota Maba	229	217	-	-	229	217
Wasile Selatan	133	141	85	75	218	216
Wasile	-	-	85	98	85	98
Wasile Timur	-	-	121	137	121	137
Wasile Tengah	-	-	35	67	35	67
Wasile Utara	-	-	-	-	-	-
Maba	-	-	261	248	261	248
Maba Tengah	-	-	-	-	-	-
Maba Utara	-	-	-	-	-	-
Halmahera Timur	362	358	619	655	981	1 013

Catatan/Note: ¹ Jumlah guru termasuk kepala sekolah dan guru/The total of teachers including headmaster and teacher

Sumber/Source: 2020/2021 - Kementerian Pendidikan dan Kebudayaan, Sistem Data Pokok Pendidikan, data semester ganjil/ Ministry of Educations and Culture, Basic Education Data System, odd semester
2021/2022 - Kementerian Pendidikan, Kebudayaan, Riset, dan Teknologi, Sistem Data Pokok Pendidikan, data semester ganjil 2021/ Ministry of Education, Culture, Research, and Technology, Basic Education Data System, odd semester 2021

Tabel
Table 4.1.9

Jumlah Sekolah, Guru, dan Murid Madrasah Aliyah (MA) di Bawah Kementerian Agama Menurut Kecamatan di Kabupaten Halmahera Timur, 2020/2021 dan 2021/2022
Number of Schools, Teachers, and Pupils in Madrasah Aliyah (MA) Under the Ministry of Religious Affairs by Subdistrict in Halmahera Timur Regency, 2020/2021 and 2021/2022

Kecamatan Subdistrict	Sekolah/Schools					
	Negeri/Public		Swasta/Private		Jumlah/Total	
	2020/2021	2021/2022	2020/2021	2021/2022	2020/2021	2021/2022
(1)	(2)	(3)	(4)	(5)	(6)	(7)
Maba Selatan	-	-	1	1	1	1
Kota Maba	-	-	-	-	-	-
Wasile Selatan	-	-	-	-	-	-
Wasile	-	-	1	1	1	1
Wasile Timur	-	-	1	2	1	2
Wasile Tengah	-	-	-	-	-	-
Wasile Utara	-	-	-	-	-	-
Maba	-	-	-	-	-	-
Maba Tengah	1	1	-	-	1	1
Maba Utara	-	-	1	1	1	1
Halmahera Timur	1	1	4	5	5	6

Lanjutan Tabel/*Continued Table 4.1.9*

Kecamatan Subdistrict	Guru/Teachers					
	Negeri/Public		Swasta/Private		Jumlah/Total	
	2020/2021	2021/2022	2020/2021	2021/2022	2020/2021	2021/2022
(1)	(8)	(9)	(10)	(11)	(12)	(13)
Maba Selatan	-	-	23	16	23	16
Kota Maba	-	-	-	-	-	-
Wasile Selatan	-	-	-	-	-	-
Wasile	-	-	42	46	42	46
Wasile Timur	-	-	10	15	10	15
Wasile Tengah	-	-	-	-	-	-
Wasile Utara	-	-	-	-	-	-
Maba	-	-	-	-	-	-
Maba Tengah	27	23	-	-	27	23
Maba Utara	-	-	13	13	13	13
Halmahera Timur	27	23	88	90	115	113

Lanjutan Tabel/*Continued Table 4.1.9*

Kecamatan Subdistrict	Murid/Pupils					
	Negeri/Public		Swasta/Private		Jumlah/Total	
	2020/2021	2021/2022	2020/2021	2021/2022	2020/2021	2021/2022
(1)	(14)	(15)	(16)	(17)	(18)	(19)
Maba Selatan	-	-	74	78	74	78
Kota Maba	-	-	-	-	-	-
Wasile Selatan	-	-	-	-	-	-
Wasile	-	-	193	157	193	157
Wasile Timur	-	-	138	109	138	109
Wasile Tengah	-	-	-	-	-	-
Wasile Utara	-	-	-	-	-	-
Maba	-	-	-	-	-	-
Maba Tengah	103	97	-	-	103	97
Maba Utara	-	-	116	66	116	66
Halmahera Timur	103	97	521	410	624	507

Catatan/Note: ...

Sumber/Source: Kementerian Agama, EMIS Data Semester Ganjil/Ministry of Religious Affairs, EMIS, Odd Semester Data

Tabel
Table 4.1.10

Jumlah Desa¹/Kelurahan yang Memiliki Fasilitas Sekolah Menurut Kecamatan dan Tingkat Pendidikan di Kabupaten Halmahera Timur, 2019–2021
Number of Villages¹/Kelurahan Having Educational Facilities by Subdistrict and Educational Level in Halmahera Timur Regency, 2019–2021

Kecamatan Subdistrict	SD Primary School		
	2019	2020	2021
(1)	(2)	(3)	(4)
Maba Selatan	9	9	9
Kota Maba	5	5	6
Wasile Selatan	22	21	20
Wasile	7	7	7
Wasile Timur	8	8	8
Wasile Tengah	7	7	7
Wasile Utara	7	8	5
Maba	7	8	6
Maba Tengah	10	10	10
Maba Utara	11	11	9
Halmahera Timur	93	94	87

Lanjutan Tabel/*Continued Table* 4.1.10

Kecamatan Subdistrict	SMP Junior High School		
	2019	2020	2021
(1)	(5)	(6)	(7)
Maba Selatan	4	5	5
Kota Maba	5	5	4
Wasile Selatan	12	11	10
Wasile	3	3	3
Wasile Timur	4	5	4
Wasile Tengah	3	3	3
Wasile Utara	3	3	2
Maba	4	6	5
Maba Tengah	4	4	4
Maba Utara	9	9	7
Halmahera Timur	51	54	47

Lanjutan Tabel/Continued Table 4.1.10

Kecamatan Subdistrict	SMA Senior High School		
	2019	2020	2021
(1)	(8)	(9)	(10)
Maba Selatan	3	2	2
Kota Maba	2	2	2
Wasile Selatan	4	3	3
Wasile	2	2	2
Wasile Timur	2	3	3
Wasile Tengah	1	1	1
Wasile Utara	1	1	–
Maba	1	1	1
Maba Tengah	2	2	2
Maba Utara	3	3	3
Halmahera Timur	21	20	19

Lanjutan Tabel/*Continued Table* 4.1.10

Kecamatan <i>Subdistrict</i>	SMK <i>Vocational School</i>		
	2019	2020	2021
(1)	(11)	(12)	(13)
Maba Selatan	–	1	1
Kota Maba	1	1	1
Wasile Selatan	2	2	2
Wasile	1	1	1
Wasile Timur	1	1	1
Wasile Tengah	–	–	–
Wasile Utara	–	–	–
Maba	2	1	1
Maba Tengah	–	–	–
Maba Utara	–	–	–
Halmahera Timur	7	7	7

Lanjutan Tabel/*Continued Table 4.1.10*

Kecamatan Subdistrict	Perguruan Tinggi University		
	2019	2020	2021
(1)	(14)	(15)	(16)
Maba Selatan	–	–	–
Kota Maba	–	–	–
Wasile Selatan	–	–	–
Wasile	–	–	–
Wasile Timur	–	–	–
Wasile Tengah	–	–	–
Wasile Utara	–	–	–
Maba	–	–	–
Maba Tengah	–	–	–
Maba Utara	–	–	–
Halmahera Timur	–	–	–

Catatan/Note: 2019 - ¹ Desa pada tabel ini termasuk Unit Permukiman Transmigrasi (UPT) yang masih dibina oleh kementerian terkait/*Villages in this table include Transmigration Settlement Unit which is still fostered by the relevant ministries*

2020 - ¹ Desa pada tabel ini termasuk Unit Permukiman Transmigrasi (UPT) yang masih dibina oleh kementerian terkait/*Villages in this table include Transmigration Settlement Unit which is still fostered by the relevant ministries*

Sumber/Source: BPS, Pendataan Potensi Desa (Podes)/ *BPS-Statistics Indonesia, Village Potential Data Collection*

Tabel
Table 4.1.11

Angka Partisipasi Murni (APM) dan Angka Partisipasi Kasar (APK) Menurut Jenjang Pendidikan di Kabupaten Halmahera Timur, 2020 dan 2021
Net Participation Rates and Gross Participation Rates by Educational Level in Halmahera Timur Regency, 2020 and 2021

Jenjang Pendidikan Educational Level	Angka Partisipasi Murni (APM) Net Participation Rates		Angka Partisipasi Kasar (APK) Gross Participation Rates	
	2020	2021	2020	2021
(1)	(2)	(3)	(4)	(5)
SD/MI/Sederajat Primary School	97,93	97,92	110,94	109,68
SMP/MTs/ Sederajat Lower Secondary School	81,09	80,99	93,32	91,54
SMA/SMK/MA/Sederajat Upper Secondary School	58,76	59,82	81,25	83,82

Catatan/Note: ...

Sumber/Source: BPS, Survei Sosial Ekonomi Nasional (Susenas)/BPS-Statistics Indonesia, National Socioeconomic Survey

Tabel
Table 4.1.12

Persentase Penduduk Berumur 15 Tahun ke Atas yang Melek Huruf Menurut Kelompok Umur di Kabupaten Halmahera Timur, 2020 dan 2021
Percentage of Literate People Aged 15 Years and Over by Age Group in Halmahera Timur Regency, 2020 and 2021

Kelompok Umur Age Group	2020	2021
(1)	(2)	(3)
15–19	98,94	100,00
20–24	100,00	100,00
25–29	98,38	100,00
30–34	98,84	100,00
35–39	97,54	98,63
40–44	96,76	96,41
45–49	100,00	100,00
50+	90,19	91,78
Jumlah/Total	96,90	97,63
15–24	99,45	100,00
15–44	98,42	99,24
15+	96,90	97,63
45+	92,93	94,02

Catatan/Note: ...

Sumber/Source: BPS, Survei Sosial Ekonomi Nasional (Susenas)/BPS-Statistics Indonesia, National Socioeconomic Survey

4.2 KESEHATAN HEALTH

Tabel 4.2.1 **Jumlah Desa¹/Kelurahan Yang Memiliki Sarana Kesehatan Menurut Kecamatan di Kabupaten Halmahera Timur, 2019–2021**
Number of Villages¹/Kelurahan Having Health Facilities by Subdistrict in Halmahera Timur Regency, 2019–2021

Kecamatan Subdistrict	Rumah Sakit Hospital		
	2019	2020	2021
(1)	(2)	(3)	(4)
Maba Selatan	–	–	–
Kota Maba	1	1	1
Wasile Selatan	–	–	–
Wasile	–	–	–
Wasile Timur	–	–	–
Wasile Tengah	–	–	–
Wasile Utara	–	–	–
Maba	–	–	–
Maba Tengah	–	–	–
Maba Utara	–	–	–
Halmahera Timur	1	1	1

Lanjutan Tabel/*Continued Table* 4.2.1

Kecamatan <i>Subdistrict</i>	Rumah Sakit Bersalin <i>Maternity Hospital</i>		
	2019	2020	2021
(1)	(5)	(6)	(7)
Maba Selatan	–	–	–
Kota Maba	–	–	–
Wasile Selatan	–	–	–
Wasile	–	–	–
Wasile Timur	–	–	–
Wasile Tengah	–	–	–
Wasile Utara	–	–	–
Maba	–	–	–
Maba Tengah	–	–	–
Maba Utara	–	–	–
Halmahera Timur	–	–	–

Lanjutan Tabel/*Continued Table 4.2.1*

Kecamatan <i>Subdistrict</i>	Poliklinik <i>Polyclinic</i>		
	2019	2020	2021
(1)	(8)	(9)	(10)
Maba Selatan	–	–	–
Kota Maba	–	–	–
Wasile Selatan	–	–	–
Wasile	–	–	–
Wasile Timur	–	–	–
Wasile Tengah	–	–	–
Wasile Utara	–	–	–
Maba	1	1	1
Maba Tengah	–	–	–
Maba Utara	–	–	–
Halmahera Timur	1	1	1

Lanjutan Tabel/Continued Table 4.2.1

Kecamatan Subdistrict	Puskesmas Public Health Center		
	2019	2020	2021
(1)	(11)	(12)	(13)
Maba Selatan	2	2	2
Kota Maba	2	2	2
Wasile Selatan	3	3	3
Wasile	1	1	1
Wasile Timur	1	1	1
Wasile Tengah	1	2	1
Wasile Utara	1	1	1
Maba	1	1	1
Maba Tengah	2	2	2
Maba Utara	2	2	2
Halimahera Timur	16	17	16

Lanjutan Tabel/*Continued Table* 4.2.1

Kecamatan <i>Subdistrict</i>	Puskesmas Pembantu <i>Subsidiary of Public Health Center</i>		
	2019	2020	2021
(1)	(14)	(15)	(16)
Maba Selatan	1	1	1
Kota Maba	2	2	2
Wasile Selatan	5	7	4
Wasile	–	–	–
Wasile Timur	1	1	1
Wasile Tengah	1	1	1
Wasile Utara	1	1	2
Maba	–	–	–
Maba Tengah	4	6	6
Maba Utara	6	10	9
Halmahera Timur	21	29	26

Lanjutan Tabel/Continued Table 4.2.1

Kecamatan Subdistrict	Apotek Pharmacy		
	2019	2020	2021
(1)	(17)	(18)	(19)
Maba Selatan	–	–	–
Kota Maba	1	1	1
Wasile Selatan	–	1	1
Wasile	2	2	2
Wasile Timur	2	2	2
Wasile Tengah	–	–	–
Wasile Utara	–	–	–
Maba	3	3	2
Maba Tengah	–	–	–
Maba Utara	–	–	–
Halmahera Timur	8	9	8

Catatan/Note: 2019 - ¹ Desa pada tabel ini termasuk Unit Permukiman Transmigrasi (UPT) yang masih dibina oleh kementerian terkait/Villages in this table include Transmigration Settlement Unit which is still fostered by the relevant ministries

2020 - ¹ Desa pada tabel ini termasuk Unit Permukiman Transmigrasi (UPT) yang masih dibina oleh kementerian terkait/Villages in this table include Transmigration Settlement Unit which is still fostered by the relevant ministries

Sumber/Source: BPS, Pendataan Potensi Desa (Podes)/ BPS-Statistics Indonesia, Village Potential Data Collection

Tabel 4.2.2
Table

Jumlah Tenaga Kesehatan Menurut Kecamatan di Kabupaten Halmahera Timur, 2021
Number of Health Human Resources by Subdistrict in Halmahera Timur Regency, 2021

Kecamatan Subdistrict	Dokter ¹ Doctor ¹	Dokter Gigi ² Dentist ²	Perawat Nurse	Bidan Midwife	Tenaga kefarmasian Pharmacist
(1)	(2)	(3)	(4)	(5)	(6)
Maba Selatan	2	1	26	31	5
Kota Maba	2	-	22	31	4
Wasile Selatan	3	-	37	41	4
Wasile	2	1	18	25	4
Wasile Timur	1	1	27	25	1
Wasile Tengah	1	-	14	16	2
Wasile Utara	1	-	9	9	1
Maba	3	1	32	24	2
Maba Tengah	2	-	25	14	2
Maba Utara	2	-	21	21	3
Halmahera Timur	19	4	231	237	28

Lanjutan Tabel/Continued Table 4.2.2

Kecamatan Subdistrict	Tenaga Kesehatan Masyarakat Public Health worker	Tenaga Kesehatan Lingkungan Enviromental Health Worker	Tenaga Gizi Nutritionist	Ahli Teknologi Laboratorium Medik Medical Laboratory Technician
(1)	(7)	(8)	(9)	(10)
Maba Selatan	7	1	4	3
Kota Maba	13	2	5	2
Wasile Selatan	15	4	6	5
Wasile	7	1	4	1
Wasile Timur	6	1	4	3
Wasile Tengah	4	-	4	1
Wasile Utara	1	-	1	1
Maba	9	4	4	2
Maba Tengah	12	3	3	2
Maba Utara	10	3	5	3
Halmahera Timur	84	19	40	23

Catatan/Note: ¹ Dokter dalam tabel ini termasuk dokter spesialis (selain spesialis gigi) dan dokter umum/Doctor in this table include medical specialist (exclude dentist specialist) and general practitioner

² Dokter gigi dalam tabel ini termasuk dokter spesialis gigi dan dokter gigi/Doctor in this table include dentist dan dentist specialist

Sumber/Source: Dinas Kesehatan Kabupaten Halmahera Timur/Departement of Health Halmahera Timur Regency

Tabel 4.2.3
Table

Jumlah Rumah Sakit Umum, Rumah Sakit Khusus, Puskesmas, Klinik Pratama, dan Posyandu Menurut Kecamatan di Kabupaten Halmahera Timur, 2020 dan 2021
Number of General Hospital, Specialized Hospital, Public Health Center, Primary Clinic, and Integrated Health Post by Subdistrict in Halmahera Timur Regency, 2020 and 2021

Kecamatan Subdistrict	Rumah Sakit Umum General Hospital		Rumah Sakit Khusus Specialized Hospital	
	2020	2021	2020	2021
(1)	(2)	(3)	(4)	(5)
Maba Selatan	-	-	-	-
Kota Maba	1	1	-	-
Wasile Selatan	-	-	-	-
Wasile	-	-	-	-
Wasile Timur	-	-	-	-
Wasile Tengah	-	-	-	-
Wasile Utara	-	-	-	-
Maba	-	-	-	-
Maba Tengah	-	-	-	-
Maba Utara	-	-	-	-
Halmahera Timur	1	1	-	-

Lanjutan Tabel/Continued Table 4.2.3

Kecamatan Subdistrict	Puskesmas ¹ Rawat Inap Public Health Center ¹ with Inpatient Care		Puskesmas ¹ Non Rawat Inap Public Health Center ¹ without Inpatient Care	
	2020	2021	2020	2021
(1)	(6)	(7)	(8)	(9)
Maba Selatan	-	-	2	2
Kota Maba	-	-	2	2
Wasile Selatan	1	1	2	2
Wasile	1	1	-	-
Wasile Timur	1	1	-	-
Wasile Tengah	-	-	1	1
Wasile Utara	-	-	1	1
Maba	1	1	-	-
Maba Tengah	-	-	2	2
Maba Utara	-	-	2	2
Halimahera Timur	4	4	12	12

Lanjutan Tabel/*Continued Table* 4.2.3

Kecamatan Subdistrict	Klinik Pratama Primary Clinic		Posyandu Intregrated Health Post	
	2020	2021	2020	2021
(1)	(10)	(11)	(12)	(13)
Maba Selatan	-	-	-	-
Kota Maba	-	-	-	-
Wasile Selatan	-	-	-	-
Wasile	-	-	-	-
Wasile Timur	-	-	-	-
Wasile Tengah	-	-	-	-
Wasile Utara	-	-	-	-
Maba	1	1	-	-
Maba Tengah	-	-	-	-
Maba Utara	-	-	-	-
Halmahera Timur	1	1	-	-

Catatan/Note: ¹ Puskesmas yang teregistrasi/Registered Public Health Center

Sumber/Source: Kementerian Kesehatan, Profil Kesehatan Indonesia/Ministry of Health, Health Profile of Indonesia

4.3 AGAMA DAN SOSIAL LAINNYA RELIGION AND OTHER SOCIAL AFFAIRS

Tabel 4.3.1 Jumlah Penduduk Menurut Kecamatan dan Agama yang Dianut di Kabupaten Halmahera Timur, 2021
Population by Subdistrict and Religion in Halmahera Timur Regency, 2021

Kecamatan Subdistrict	Islam	Protestan Protestant	Katolik Catholic	Hindu	Budha Buddha	Lainnya Others
(1)	(2)	(3)	(4)	(5)	(6)	(7)
Maba Selatan	8 521	12	-	-	-	-
Kota Maba	8 715	896	15	-	8	-
Wasile Selatan	6 087	7 802	48	-	4	-
Wasile	10 144	863	2	-	-	-
Wasile Timur	10 297	1 709	29	3	2	-
Wasile Tengah	2 342	4 062	13	-	-	-
Wasile Utara	885	4 621	1	-	-	-
Maba	6 431	6 571	162	-	-	-
Maba Tengah	4 900	1 995	8	-	-	-
Maba Utara	4 554	4 301	99	5	8	-
Halmahera Timur	62 876	32 832	377	8	22	-

Catatan/Note: ...

Sumber/Source: Kementerian Agama/Ministry of Religious Affairs

Tabel
Table 4.3.2

**Jumlah Tempat Peribadatan Menurut Kecamatan di
Kabupaten Halmahera Timur, 2021**
*Number of Places of Worship by Subdistrict in Halmahera
Timur Regency, 2021*

Kecamatan Subdistrict	Masjid Mosque	Mushola Pray Room	Gereja Protestan Protestant Church	Gereja Katholik Catholic Church	Pura Temple	Vihara
(1)	(2)	(3)	(4)	(5)	(6)	(7)
Maba Selatan	11	4	-	-	-	-
Kota Maba	8	5	2	-	-	-
Wasile Selatan	10	11	24	1	-	-
Wasile	10	38	6	-	-	-
Wasile Timur	14	26	10	-	-	-
Wasile Tengah	3	-	17	-	-	-
Wasile Utara*	2
Maba	5	2	14	1	-	-
Maba Tengah*	10	-	-	-	-	-
Maba Utara	6	1	12	-	-	-
Halmahera Timur	79	87	85	2	-	-

Catatan/Note: *Data masih belum final

Sumber/Source: Kementerian Agama I/Ministry of Religious Affairs

Tabel
Table 4.3.3

**Jumlah Desa¹/Kelurahan yang Mengalami Bencana Alam²
Menurut Kecamatan di Kabupaten Halmahera Timur,
2019–2021**
*Number of Villages¹/Kelurahan that Had Natural Disaster²
by Subdistrict in Halmahera Timur Regency, 2019–2021*

Kecamatan Subdistrict	Banjir/Flood		
	2019	2020	2021
(1)	(2)	(3)	(4)
Maba Selatan	–	–	2
Kota Maba	–	–	–
Wasile Selatan	2	5	14
Wasile	–	2	2
Wasile Timur	–	6	6
Wasile Tengah	–	–	–
Wasile Utara	–	–	4
Maba	5	3	3
Maba Tengah	7	7	3
Maba Utara	1	5	4
Halmahera Timur	15	28	38

Lanjutan Tabel/*Continued Table* 4.3.3

Kecamatan Subdistrict	Gempa Bumi/ <i>Earthquake</i>		
	2019	2020	2021
(1)	(5)	(6)	(7)
Maba Selatan	–	–	–
Kota Maba	1	6	–
Wasile Selatan	2	24	18
Wasile	–	7	–
Wasile Timur	–	8	–
Wasile Tengah	8	3	1
Wasile Utara	–	7	6
Maba	–	10	–
Maba Tengah	–	12	1
Maba Utara	1	–	–
Halmahera Timur	11	77	26

Lanjutan Tabel/*Continued Table* 4.3.3

Kecamatan <i>Subdistrict</i>	Tanah Longsor/ <i>Landslide</i>		
	2019	2020	2021
(1)	(8)	(9)	(10)
Maba Selatan	–	–	–
Kota Maba	–	–	–
Wasile Selatan	2	–	1
Wasile	–	–	–
Wasile Timur	–	1	–
Wasile Tengah	–	–	–
Wasile Utara	–	–	1
Maba	–	–	–
Maba Tengah	–	1	–
Maba Utara	–	–	1
Halmahera Timur	2	2	3

Catatan/*Note*: 2019 - ¹ Desa pada tabel ini termasuk Unit Permukiman Transmigrasi (UPT) yang masih dibina oleh kementerian terkait/*Villages in this table include Transmigration Settlement Unit which is still fostered by the relevant ministries*
²Kejadian dalam setahun sebelum tahun pencacahan/ *Occurrence in the last one year before the enumeration year*

2020 - ¹ Desa pada tabel ini termasuk Unit Permukiman Transmigrasi (UPT) yang masih dibina oleh kementerian terkait/*Villages in this table include Transmigration Settlement Unit which is still fostered by the relevant ministries*
²Kejadian dalam setahun sebelum tahun pencacahan/ *Occurrence in the last one year before the enumeration year*

Sumber/*Source*: BPS, Pendataan Potensi Desa (Podes)/ *BPS-Statistics Indonesia, Village Potential Data Collection*

4.4 KEMISKINAN POVERTY

Tabel 4.4.1 **Garis Kemiskinan, Jumlah, dan Persentase Penduduk Miskin di Kabupaten Halmahera Timur, 2014–2021**
Poverty Line, Number, and Percentage of Poor People in Halmahera Timur Regency, 2014–2021

Tahun Year	Garis Kemiskinan (ribu rupiah/kapita/bulan) Poverty Line (thousand rupiah/capita/ month)	Jumlah Penduduk Miskin (ribu) Number of Poor People (thousand)	Persentase Penduduk Miskin Percentage of Poor People
(1)	(2)	(3)	(4)
2014	419,73	13,30	...
2015	441,91	13,30	...
2016	494,25	13,48	...
2017	509,73	13,62	15,25
2018	510,90	13,82	15,02
2019	545,24	14,53	15,39
2020	569,46	14,97	15,45
2021	600,34	14,58	15,04

Catatan/Note: ...

Sumber/Source: BPS, Survei Sosial Ekonomi Nasional Maret/BPS-Statistics Indonesia, March National Socioeconomic Survey

Tabel 4.4.2 Indeks Kedalaman Kemiskinan dan Indeks Keparahan Kemiskinan di Kabupaten Halmahera Timur, 2014–2021
Table *Poverty Gap Index and Poverty Severity Index in Halmahera Timur Regency, 2014–2021*

Tahun Year	Indeks Kedalaman Kemiskinan Poverty Gap Index	Indeks Keparahan Kemiskinan Poverty Severity Index
(1)	(2)	(3)
2014	1,71	0,31
2015	3,06	0,84
2016	2,52	0,66
2017	4,07	1,51
2018	2,95	0,88
2019	1,93	0,34
2020	1,90	0,35
2021	2,62	0,68

Catatan/Note: ...

Sumber/Source: BPS, Survei Sosial Ekonomi Nasional Maret/BPS-Statistics Indonesia, March National Socioeconomic Survey

*Agriculture, Forestry, Livestock,
and Fishery*

KELAPA

merupakan satu dari sekian banyak tumbuhan serba guna.

pohon kelapa sering kali dapat dijumpai tumbuh di sekitar daerah tropis.



di Kabupaten Halmahera Timur, **kelapa** merupakan komoditas utama dalam pembuatan industri **kopra**

dan memproduksi sekitar

tahun **2021**, perkebunan kelapa di Kabupaten Halmahera Timur terhampar seluas

16 ribu hektar

11,8 ribu ton

Kelapa



PENJELASAN TEKNIS

1. **Lahan sawah** adalah lahan pertanian yang berpetak-petak dan dibatasi oleh pematang (galangan), saluran untuk menahan/ menyalurkan air, yang biasanya ditanami padi sawah tanpa memandang dari mana diperoleh atau status lahan tersebut, Lahan yang dimaksud termasuk lahan yang terdaftar di Pajak Bumi Bangunan, luran Pembangunan Daerah, lahan bengkok, lahan serobotan, lahan rawa yang ditanami padi dan lahan bekas tanaman tahunan yang telah dijadikan sawah, baik yang ditanami padi, palawija atau tanaman semusim lainnya,
2. **Tegal/Kebun** adalah lahan pertanian bukan sawah (lahan kering) yang ditanami tanaman semusim atau tahunan dan terpisah dengan halaman sekitar rumah serta penggunaannya tidak berpindah pindah,
3. **Ladang/Huma** adalah lahan pertanian bukan sawah (lahan kering) yang biasanya ditanami tanaman semusim dan penggunaannya hanya semusim atau dua musim, kemudian akan ditinggalkan bila sudah tidak subur lagi (berpindah-pindah), Kemungkinan lahan ini beberapa tahun kemudian akan dikerjakan kembali jika sudah subur,

TECHNICAL NOTES

1. **Wetland** is agricultural land that separated by small dykes to resist water, where the main crop is usually wetland paddy without considering where it is got from or the status of the land, It includes the land that is registered at land income tax office, regional development contribution, 'bengkok' land, illegal ownership, swamps for rice cultivation, and annual crop land mark that has been used as rice field, which are both planted with paddy, secondary crops or the other seasonal crops,
2. **Dry field/Garden** is an dryland (unirrigated land) which is planted with seasonal or annual crops and separately from the yard around the house without shifting,
3. **Unirrigated agricultural field /Shifting cultivation land** is dryland (unirrigated land) that usually is cultivated for seasonal crops and utilized only for one or two seasons, then it will be left when it is not fertile (shifting), Maybe, this land will be used again in a few years if it has been fertile,

- | | |
|--|---|
| <p>4. Lahan yang sementara tidak diusahakan adalah lahan yang biasanya diusahakan tetapi untuk sementara (lebih dari 1 (satu) tahun tetapi kurang dari atau sama dengan 2 (dua) tahun) tidak diusahakan, termasuk lahan sawah yang tidak diusahakan selama lebih dari 2 (dua) tahun,</p> | <p>4. Temporarily unused land is land that is regularly used but temporarily (more than a year but less or equal than two years) is unused, it includes wetland that is not cultivated more than two years,</p> |
| <p>5. Data pokok tanaman pangan yang dikumpulkan adalah luas panen dan produktivitas (hasil per hektar), Produksi tanaman pangan merupakan hasil perkalian antara luas panen dengan produktivitas, Pengumpulan data luas panen dilakukan setiap bulan dengan pendekatan area kecamatan di seluruh wilayah Indonesia, Pengumpulan data produktivitas dilakukan melalui pengukuran langsung pada plot ubinan berukuran 2½ m x 2½ m, Pengumpulan data produktivitas dilakukan setiap subround (empat bulanan) pada waktu panen petani,</p> | <p>5. The main food crops data collected consists of harvested area and productivity (yield per hectare), Food crops production is generated by harvested area multiplied by productivity, The harvested area data is collected every month using sub district area approach in all sub district in Indonesia, The productivity data collection is conducted by a direct measurement in 2½m x 2½m crop cutting plot, The productivity measurement is conducted in every subround (four monthly) at the time when farmers are harvesting their crops,</p> |
| <p>6. Data produksi padi dan palawija yang disajikan adalah dalam kualitas: gabah kering giling (padi), pipilan kering (jagung), biji kering (kedelai dan kacang tanah), dan umbi basah (ubi kayu dan ubi jalar),</p> | <p>6. Production of paddy and secondary crops data are presented in the form of: dry unhusked rice (paddy), dry loose maize (maize), dry shells crops (soybeans and peanuts), and fresh roots (cassava and sweet potatoes),</p> |
| <p>7. Tanaman sayuran dan buah-buahan semusim</p> | <p>7. Seasonal fruit and vegetable plan</p> |

Tanaman sayuran semusim adalah tanaman sumber vitamin, garam mineral dan lain-lain yang dikonsumsi dari bagian tanaman yang berupa daun, bunga, buah, dan umbinya, yang berumur kurang dari satu tahun,

Tanaman buah-buahan semusim adalah tanaman sumber vitamin, garam mineral, dan lain-lain yang dikonsumsi dari bagian tanaman yang berupa buah, berumur kurang dari satu tahun, tidak berbentuk pohon/rumpun tetapi menjalar dan berbatang lunak,

8. Tanaman buah-buahan dan sayuran tahunan

Tanaman buah-buahan tahunan adalah tanaman sumber vitamin, garam mineral, dan lain-lain yang dikonsumsi dari bagian tanaman yang berupa buah dan merupakan tanaman tahunan,

Tanaman sayuran tahunan adalah tanaman sumber vitamin, garam mineral, dan lain-lain yang dikonsumsi dari bagian tanaman yang berupa daun dan atau buah yang berumur lebih dari satu tahun,

9. Tanaman biofarmaka adalah tanaman yang bermanfaat untuk obat-obatan, kosmetik, dan kesehatan yang dikonsumsi atau digunakan dari bagian-bagian tanaman seperti daun, batang,

***Seasonal vegetable plants** are plants which are the sources of vitamin, mineral salt, etc, consumed from the part of the plant in the form of leaf, flower, fruit, and root with the age of less than one year,*

***Seasonal fruit plants** are plants which are the sources of vitamin, mineral salt, etc, consumed from the part of the plant in the form of fruits, These plants are creeps with the age of less than one year,*

8. Annual fruit and vegetable plan

***Annual fruit plants** are plants which are the sources of vitamin, contained mineral salt, etc, consumed from the part of plant in the form of fruit and more than one year of age,*

***Annual vegetable plants** are plants which are the sources of vitamin, contained mineral salt, etc, consumed from the part of the plant in the form of vegetable and more than one year of age,*

9. Medicinal plants are plants which are useful for medicine, It is consumed from part of the plant such as leaf, flower, fruit, tuber, and root,

buah, umbi (rimpang) ataupun akar,

10. Tanaman hias adalah tanaman yang mempunyai nilai keindahan baik bentuk, warna daun, tajuk maupun bunganya, sering digunakan untuk penghias pekarangan dan lain sebagainya,

11. Luas panen tanaman hortikultura adalah luas tanaman sayuran, buah-buahan, biofarmaka, dan tanaman hias yang diambil hasilnya/dipanen pada periode pelaporan,

12. Luas panen untuk tanaman sayuran adalah luas tanaman yang dipanen sekaligus/habis/dibongkar dan luas tanaman yang dipanen berkali-kali (lebih dari satu kali)/belum habis, Tanaman yang dipanen sekaligus/habis/dibongkar adalah tanaman yang sehabis panen langsung dibongkar/dicabut, terdiri dari bawang merah, bawang putih, bawang daun, kentang, kol/kubis, kembang kol, petsai/sawi, wortel, lobak, dan kacang merah, Tanaman yang dipanen berkali-kali (lebih dari satu kali)/belum habis adalah tanaman yang panennya lebih dari satu kali dan biasanya dibongkar apabila panen terakhir sudah tidak memadai lagi, terdiri dari: kacang panjang, cabe besar, cabe rawit, jamur, tomat, terung, buncis, ketimun, labu siam, kangkung,

10. Ornamental plants are plants which have a beauty value, either in shape, colour of leaf or crown of flower, and they are often used as a yard decorator,

11. Harvested area of horticulture is area which vegetable, fruit, medicinal and ornamental plant of crop harvested during the period of report,

12. Harvested area of vegetables is area of entirely plant harvested/demolished and plant harvested several times/undemolished, Entirely plants harvested/demolished are plants usually harvested once and demolished to be substituted by other plants, consisting of: shallots, garlic, leeks, potato, cabbage, cauli flower, mustard green, carrots, chinese radish, and red kidney beans, Plants harvested several times/undemolished are plants usually harvested more than once and demolished in the case that the last harvest was economically not profitable, They consist of : yard long beans, chili, small chili, mushroom, tomatoes, egg plant, french beans, cucumber, pumpkin/chajota, swamp cabbage, spinach, melon, watermelon, and blewah,

bayam, melon, semangka, dan blewah,

- 13. Produksi hortikultura** adalah hasil menurut bentuk produk dari setiap tanaman sayuran, buah-buahan, biofarmaka dan tanaman hias yang diambil berdasarkan luas yang dipanen/tanaman yang menghasilkan pada bulan/triwulan laporan,
- 14. Penghitungan luas tanaman perkebunan besar** adalah pada keadaan akhir tahun dan tidak termasuk yang luasnya kurang dari 5 hektar,
- 15. Bentuk produksi perkebunan** adalah; karet kering (karet), daun kering (teh dan tembakau), biji kering (kopi dan coklat), kulit kering (kayu manis dan kina), serat kering (rami), bunga kering (cengkeh), refined sugar (tebu dari perkebunan besar), gula mangkok (tebu dari perkebunan rakyat), ekuivalen kopra (kopra), biji dan bunga (pala) serta minyak daun (sereh),
16. Persediaan akhir tahun produksi perkebunan besar bukan merupakan cadangan penyangga (buffer stock),
- 17. Data Statistik Kehutanan sebagian besar** merupakan data sekunder yang bersumber dari Kementerian Kehutanan,
- 13. Horticulture production** is the standard production quantity form of vegetable, fruit, medicinal and ornamental plant based on harvested area/the number of production plants reported monthly/quarterly,
- 14. Planted areas of estates** refer to condition at the end of the year, and exclude areas less than 5 hectares,
- 15. Production of estates crops** are follows: dry rubber (rubber); dry leaves (tea and tobacco); dry beans (coffee and cocoa); dry bark (cassia vera and cinchona); dry fibre (rosella); dry flowers/buds (cloves); refined sugar (sugar cane from estate); cup sugar (sugar cane from smallholders); copra (copra); seeds and buds (nutmeg); and leaf oil (citronella),
16. The production availability of estates at the end of year is not the buffer stock,
- 17. Most of forestry statistics** are secondary data obtained from the Ministry of Forestry,

- 18. Kawasan hutan** adalah wilayah tertentu yang berupa hutan, yang ditunjuk dan atau ditetapkan oleh pemerintah untuk dipertahankan keberadaannya sebagai hutan tetap, Hal ini untuk menjamin kepastian hukum mengenai status kawasan hutan, letak batas dan luas suatu wilayah tertentu yang sudah ditunjuk menjadi kawasan hutan tetap,
- 19. Kawasan hutan Indonesia** ditetapkan oleh Menteri Kehutanan dalam bentuk Surat Keputusan Menteri Kehutanan tentang Penunjukan Kawasan Hutan dan Perairan Provinsi, Penunjukan Kawasan Hutan ini disusun berdasarkan hasil pemaduserasian antara Rencana Tata Ruang Wilayah Provinsi (RTRWP) dengan Tata Guna Hutan Kesepakatan (TGHK),
- 20. Penunjukan kawasan hutan** mencakup pula kawasan perairan yang menjadi bagian dari Kawasan Suaka Alam (KSA) dan Kawasan Pelestarian Alam (KPA),
- 21. Kawasan Suaka Alam (KSA)** adalah kawasan dengan ciri khas tertentu, baik di darat maupun di perairan yang mempunyai fungsi pokok sebagai kawasan pengawetan keanekaragaman tumbuhan dan satwa serta ekosistemnya, yang juga
- 18. Forest Area** is a specific territory of forest ecosystem determined and or decided by the government as a permanent forest, Such decision is important to maintain the size of forest area and to ensure its legitimation and boundary demarcation of permanent forest,
- 19. Indonesian forest area** is determined by the Minister of Forestry in the format of Ministerial Decree on the Designation of Provincial Forest Area and Inland Water, Coastal and Marine Ecosystem, The designation of Forest Area is formulated based on integrated and harmonized of Provincial Spatial Planning (RTRWP) and Forest Land Use by Concensus (TGHK),
- 20. The designation of forest area** in some cases also cover inland water, coastal and marine ecosystem that may become part of Sanctuary Reserve Area (KSA) and Nature Conservation Area (KPA),
- 21. A Sanctuary Reserve Area** is a specific terrestrial or aquatic area having specific criteria for preserving biodiversity plant and animal as well as ecosystem, which also serve as life support system,

berfungsi sebagai wilayah sistem penyangga kehidupan,

- 22. Kawasan Pelestarian Alam (KPA)** adalah kawasan dengan ciri khas tertentu, baik di darat maupun di perairan yang mempunyai fungsi pokok perlindungan sistem penyangga kehidupan, pengawetan keanekaragaman jenis tumbuhan dan satwa, serta pemanfaatan secara lestari sumber daya alam hayati dan ekosistemnya,
- 22. A Nature Conservation area** is a specific terrestrial or aquatic area whose main function is to serve life support system and preserve diversity of plant and animal species, as well as to provide a sustainable utilization of living resources and their ecosystems,
23. Berdasarkan Undang-Undang No, 41 Tahun 1999 tentang Kehutanan, kawasan hutan dibagi ke dalam kelompok Hutan Konservasi, Hutan Lindung, dan Hutan Produksi,
23. In accordance to the Act on Forestry No, 41/1999, forest area is categorized as Conservation Forest, Protection Forest and Production Forest,
- 24. Hutan Konservasi** adalah kawasan hutan dengan ciri khas tertentu, yang mempunyai fungsi pokok pengawetan keanekaragaman tumbuhan dan satwa serta ekosistemnya,
- 24. Conservation Forest** is a forest area having specific characteristic established for the purposes of conservation of animal and plant species as well as their ecosystem,
- 25. Hutan Lindung** adalah kawasan hutan yang mempunyai fungsi pokok sebagai perlindungan sistem penyangga kehidupan untuk mengatur tata air, mencegah banjir, mengendalikan erosi, mencegah intrusi air laut, dan memelihara kesuburan tanah,
- 25. Protection Forest** is a forest area designated to serve life support system, maintain hydrological system, prevent of flood, erosion control, seawater intrusion, and maintain soil fertility,
- 26. Hutan Produksi** adalah kawasan hutan yang mempunyai fungsi
- 26. Production Forest** is a forest area designated mainly to promote

pokok memproduksi hasil hutan, Hutan produksi terdiri dari Hutan Produksi Tetap (HP), Hutan Produksi Terbatas (HPT), dan Hutan Produksi yang dapat dikonversi,

sustainable forest production, Production forest is classified as permanent production forest, limited production forest, and convertible production forest,

27. Hutan Konservasi terdiri dari: Kawasan suaka alam berupa Cagar Alam (CA) dan Suaka Margasatwa (SM); kawasan pelestarian alam berupa Taman Nasional (TN), Taman Hutan Raya (THR), dan Taman Wisata Alam (TWA); Taman Buru (TB), Taman Buru adalah kawasan hutan yang ditetapkan sebagai tempat wisata berburu,

27. Conservation Forest is divided into:
Sanctuary Reserve area consists of Strict Nature Reserve and Wildlife Sanctuary,
Nature conservation area consists of National Park (TN), Grand Forest Park (THR), and Nature Recreation Park (TWA); Game Hunting Park (TB) Game Hunting Park is forest area devoted for game hunting recreation,

28. Data populasi ternak bersumber dari Direktorat Jenderal Peternakan dan Kesehatan Hewan Kementerian Pertanian, sedangkan jumlah pemotongan ternak merupakan hasil Survei Laporan Pemotongan Ternak, Pengumpulan data pemotongan ternak dilakukan secara lengkap setiap triwulan di seluruh Rumah Potong Hewan (RPH) dan Tempat Pemotongan Hewan (TPH) yang ada di Indonesia, Pada tahun 2014 jumlah Dokumen RPH/TPH hasil pencacahan yang diolah sebanyak 4.033,

28. Data of domestic livestock population are obtain from the Directorate General of Livestock and Animal Health Service, while data on the number of animals slaughtered are based on the quarterly survey conducted by BPS, *This survey is a complete enumeration on all slaughterhouses and abattoirs in Indonesia, There are 4,033 covered in 2014,*

29. Data statistik perikanan merupakan data sekunder yang bersumber dari Direktorat

29. Fishery Statistics are secondary data obtained from the Directorate General of Capture Fisheries

Jenderal Perikanan Tangkap dan Direktorat Jenderal Budidaya, Statistik perikanan dibedakan atas data Perikanan Tangkap dan Perikanan Budidaya, Perikanan Tangkap diklasifikasikan atas penangkapan ikan di laut dan penangkapan ikan di perairan umum, Perikanan Budidaya diklasifikasikan atas jenis budidaya yaitu budidaya laut, tambak, kolam, karamba, jaring apung, dan sawah,

and Directorate General of Aquaculture, Fishery statistics are categorized into capture fisheries and aquaculture, Capture fisheries are further classified into marine capture fisheries and inland open water capture fisheries, Aquaculture are further classified into several types of culture: marine culture, brackish water pond, fresh water pond, cage, floating net, and fish breeding in paddy fields,

30. Rumah Tangga Perikanan Tangkap adalah rumah tangga yang melakukan kegiatan penangkapan ikan/binatang air lainnya/tanaman air dengan tujuan sebagian/seluruh hasilnya untuk dijual.

30. A capture fishery household is a household conducting activities in catching fishes/other aquatic animals/aquatic plants, for which the products are wholly or partly to be sold.

ULASAN

DESCRIPTION

Hortikultura

1. Produksi pisang di Halmahera Timur pada tahun 2020 mencapai 851,4 ton. Produksi ini dihasilkan di semua kecamatan.
2. Komoditi sayuran yang berproduksi paling tinggi adalah cabai. Pada tahun 2021, cabai yang dihasilkan di semua kecamatan mencapai 8.311 kuintal. Produksi terbesar ada di Kecamatan Wasile Timur.
3. Secara umum tanaman sayuran yang ada di kabupaten ini adalah bawang merah, cabai, dan tomat. Kecamatan yang menjadi lokasi produsen terbanyak tanaman hortikultura berada di Kecamatan Wasile Timur.

Perkebunan

4. Tanaman perkebunan yang ada di kabupaten Halmahera Timur adalah kelapa, kopi, dan kakao.

Holticulture

1. *In 2020, production of banana in Halmahera Timur reaches 851.4 tons. All subdistricts production this comodities.*
2. *The highest production on vegetable crops is chili. This vegetable crops production in all subdistricts. In 2021, production Chili/Cayenne Pepper reaches 8.311 quintal. The highest production located at Wasile Timur Subdistricts.*
3. *Generally, vegetable crops that exist in this regency is onion, chili, tomatoes, and cabbage. Central production this comodities in Wasile Timur.*

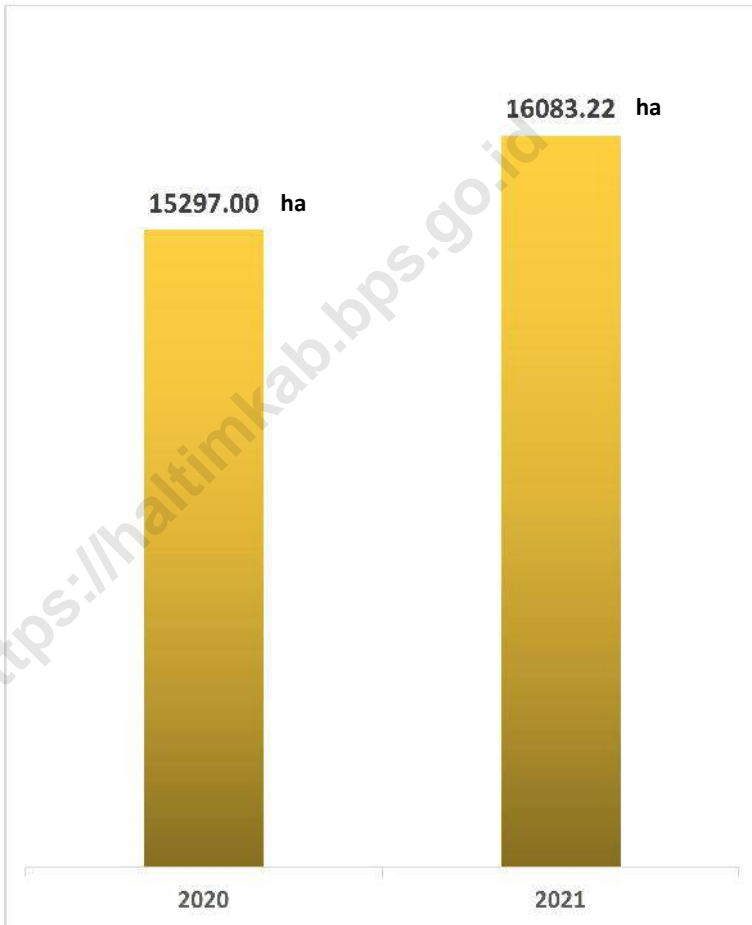
Estate Crops

4. *Halmahera Timur regency has production estate crops. This comodities is coconut, coffe, and cocoa.*

<https://halminkab.bps.go.id>

Gambar 5.1
Figures

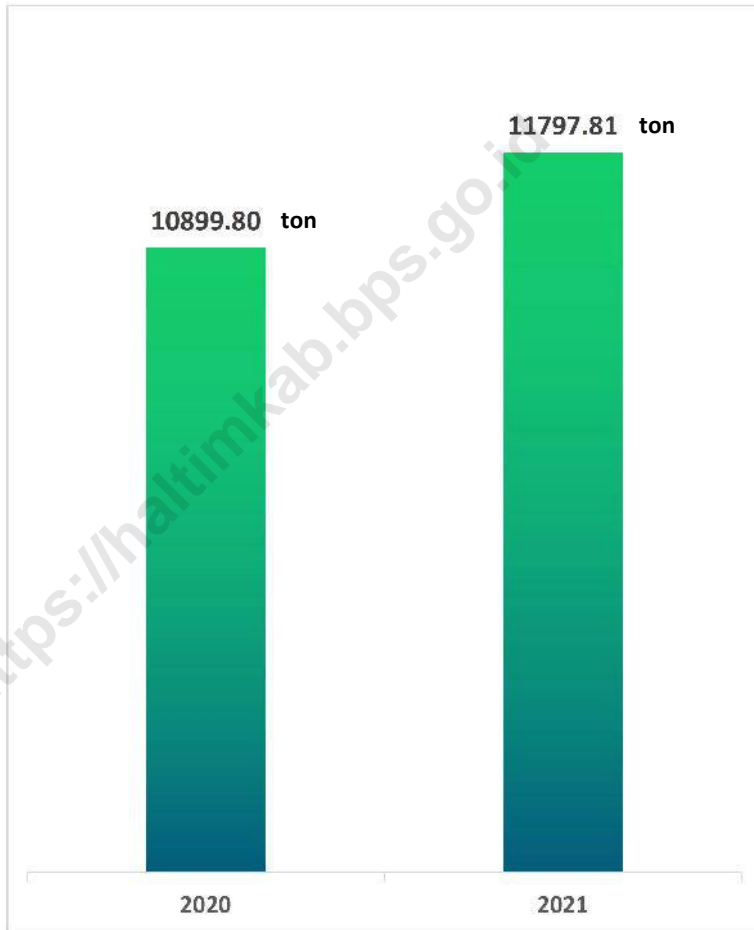
**Luas Areal Perkebunan Kelapa di Kabupaten
Halmahera Timur (ha), 2020-2021**
*Planted Area of Coconut Crops in Halmahera Timur
Regency (ha), 2020-2021*



Sumber/Source: Dinas Pertanian Kabupaten Halmahera Timur/ Agriculture Service of Halmahera Timur Regency

Gambar 5.2
Figures

Produksi Perkebunan Kelapa di Kabupaten Halmahera Timur (ton), 2020-2021
Production of Coconut Corps in Halmahera Timur Regency (ton), 2020-2021



Sumber/Source: Dinas Pertanian Kabupaten Halmahera Timur/ Agriculture Service of Halmahera Timur Regency

**5.1 HORTIKULTURA
HORTICULTURE**

Tabel 5.1.1 Luas Panen Tanaman Sayuran Menurut Kecamatan dan Jenis Tanaman di Kabupaten Halmahera Timur (ha), 2020 dan 2021
Harvested Area of Vegetables by Subdistrict and Kind of Plant in Halmahera Timur Regency (ha), 2020 and 2021

Kecamatan Subdistrict	Bawang Daun Scallion		Bawang Merah Shallot	
	2020	2021	2020	2021
(1)	(2)	(3)	(4)	(5)
Maba Selatan	-	...	5	...
Kota Maba	-	...	7	...
Wasile Selatan	10	...	-	...
Wasile	2	...	2	...
Wasile Timur	4	...	12	...
Wasile Tengah	7	...	13	...
Wasile Utara	3	...	7	...
Maba	-	...	-	...
Maba Tengah	-	...	-	...
Maba Utara	14	...	13	...
Halmahera Timur	40	...	59	...

Lanjutan Tabel/*Continued Table* 5.1.1

Kecamatan Subdistrict	Bawang Putih Garlic		Bayam Spinach	
	2020	2021	2020	2021
(1)	(6)	(7)	(8)	(9)
Maba Selatan	-	...	7	...
Kota Maba	-	...	4	...
Wasile Selatan	-	...	13	...
Wasile	-	...	2	...
Wasile Timur	-	...	1	...
Wasile Tengah	-	...	-	...
Wasile Utara	-	...	3	...
Maba	-	...	-	...
Maba Tengah	-	...	-	...
Maba Utara	-	...	-	...
Halmahera Timur	-	...	30	...

Lanjutan Tabel/*Continued Table 5.1.1*

Kecamatan Subdistrict	Blewah Blewah		Buncis String Bean	
	2020	2021	2020	2021
(1)	(10)	(11)	(12)	(13)
Maba Selatan	-	...	3	...
Kota Maba	-	...	1	...
Wasile Selatan	-	...	-	...
Wasile	-	...	1	...
Wasile Timur	-	...	3	...
Wasile Tengah	-	...	-	...
Wasile Utara	-	...	-	...
Maba	-	...	-	...
Maba Tengah	-	...	-	...
Maba Utara	-	...	6	...
Halmahera Timur	-	...	14	...

Lanjutan Tabel/*Continued Table 5.1.1*

Kecamatan Subdistrict	Cabai Besar Chili/Big chili		Cabai Rawit Chili/Cayenne Pepper	
	2020	2021	2020	2021
(1)	(10)	(11)	(12)	(13)
Maba Selatan	-	...	9	...
Kota Maba	4	...	8	...
Wasile Selatan	30	...	26	...
Wasile	9	...	16	...
Wasile Timur	58	...	144	...
Wasile Tengah	-	...	8	...
Wasile Utara	7	...	7	...
Maba	-	...	9	...
Maba Tengah	-	...	5	...
Maba Utara	46	...	45	...
Halmahera Timur	154	...	277	...

Lanjutan Tabel/Continued Table 5.1.1

Kecamatan Subdistrict	Jamur Mushrooms		Kacang Merah Red Benas	
	2020	2021	2020	2021
(1)	(10)	(11)	(12)	(13)
Maba Selatan	-	...	-	...
Kota Maba	-	...	-	...
Wasile Selatan	-	...	-	...
Wasile	-	...	-	...
Wasile Timur	-	...	-	...
Wasile Tengah	-	...	-	...
Wasile Utara	-	...	2	...
Maba	-	...	-	...
Maba Tengah	-	...	-	...
Maba Utara	-	...	-	...
Halmahera Timur	-	...	2	...

Lanjutan Tabel/*Continued Table 5.1.1*

Kecamatan Subdistrict	Kacang Panjang Long Beans		Kangkung Water Spinach	
	2020	2021	2020	2021
(1)	(10)	(11)	(12)	(13)
Maba Selatan	-	...	-	...
Kota Maba	-	...	7	...
Wasile Selatan	12	...	13	...
Wasile	8	...	11	...
Wasile Timur	12	...	13	...
Wasile Tengah	4	...	1	...
Wasile Utara	6	...	-	...
Maba	7	...	5	...
Maba Tengah	1	...	8	...
Maba Utara	17	...	-	...
Halmahera Timur	67	...	58	...

Lanjutan Tabel/Continued Table 5.1.1

Kecamatan Subdistrict	Kembang Kol Cauliflower		Kentang Potato	
	2020	2021	2020	2021
(1)	(10)	(11)	(12)	(13)
Maba Selatan	-	...	-	...
Kota Maba	-	...	-	...
Wasile Selatan	-	...	-	...
Wasile	-	...	-	...
Wasile Timur	-	...	-	...
Wasile Tengah	-	...	-	...
Wasile Utara	-	...	-	...
Maba	-	...	-	...
Maba Tengah	-	...	-	...
Maba Utara	-	...	-	...
Halmahera Timur	-	...	-	...

Lanjutan Tabel/*Continued Table 5.1.1*

Kecamatan Subdistrict	Ketimun Cucumber		Kubis Cabbage	
	2020	2021	2020	2021
(1)	(10)	(11)	(12)	(13)
Maba Selatan	8	...	-	...
Kota Maba	1	...	-	...
Wasile Selatan	21	...	-	...
Wasile	4	...	-	...
Wasile Timur	8	...	2	...
Wasile Tengah	-	...	-	...
Wasile Utara	7	...	-	...
Maba	-	...	-	...
Maba Tengah	3	...	-	...
Maba Utara	17	...	7	...
Halmahera Timur	69	...	9	...

Lanjutan Tabel/*Continued Table 5.1.1*

Kecamatan Subdistrict	Labu Siam Chayote		Lobak Radish	
	2020	2021	2020	2021
(1)	(10)	(11)	(12)	(13)
Maba Selatan	-	...	-	...
Kota Maba	-	...	-	...
Wasile Selatan	-	...	-	...
Wasile	-	...	-	...
Wasile Timur	1	...	-	...
Wasile Tengah	-	...	-	...
Wasile Utara	-	...	-	...
Maba	-	...	-	...
Maba Tengah	-	...	-	...
Maba Utara	-	...	-	...
Halmahera Timur	1	...	-	...

Lanjutan Tabel/*Continued Table* 5.1.1

Kecamatan Subdistrict	Melon Melon		Paprika Bell Pepper	
	2020	2021	2020	2021
(1)	(10)	(11)	(12)	(13)
Maba Selatan	-	...	-	...
Kota Maba	-	...	-	...
Wasile Selatan	37	...	-	...
Wasile	-	...	-	...
Wasile Timur	2	...	-	...
Wasile Tengah	-	...	-	...
Wasile Utara	-	...	-	...
Maba	-	...	-	...
Maba Tengah	-	...	-	...
Maba Utara	-	...	-	...
Halmahera Timur	39	...	-	...

Lanjutan Tabel/*Continued Table 5.1.1*

Kecamatan Subdistrict	Petsai/Sawi Chinese Cabbage/Mustard Green		Semangka Water Melon	
	2020	2021	2020	2021
(1)	(10)	(11)	(12)	(13)
Maba Selatan	6	...	-	...
Kota Maba	5	...	-	...
Wasile Selatan	14	...	59	...
Wasile	6	...	1	...
Wasile Timur	3	...	13	...
Wasile Tengah	-	...	-	...
Wasile Utara	2	...	8	...
Maba	7	...	-	...
Maba Tengah	-	...	3	...
Maba Utara	16	...	12	...
Halmahera Timur	59	...	96	...

Lanjutan Tabel/*Continued Table* 5.1.1

Kecamatan Subdistrict	Stroberi Strawberry		Terung Eggplant	
	2020	2021	2020	2021
(1)	(10)	(11)	(12)	(13)
Maba Selatan	-	...	7	...
Kota Maba	-	...	5	...
Wasile Selatan	-	...	21	...
Wasile	-	...	14	...
Wasile Timur	-	...	14	...
Wasile Tengah	-	...	6	...
Wasile Utara	-	...	4	...
Maba	-	...	6	...
Maba Tengah	-	...	5	...
Maba Utara	-	...	16	...
Halmahera Timur	-	...	98	...

Lanjutan Tabel/*Continued Table 5.1.1*

Kecamatan <i>Subdistrict</i>	Tomat <i>Tomato</i>		Wortel <i>Carrot</i>	
	2020	2021	2020	2021
(1)	(10)	(11)	(12)	(13)
Maba Selatan	8	...	-	...
Kota Maba	9	...	-	...
Wasile Selatan	31	...	-	...
Wasile	9	...	-	...
Wasile Timur	60	...	-	...
Wasile Tengah	4	...	-	...
Wasile Utara	10	...	-	...
Maba	5	...	-	...
Maba Tengah	-	...	-	...
Maba Utara	32	...	-	...
Halmahera Timur	168	...	-	...

Catatan/*Note:* ...

Sumber/*Source:* BPS, Statistik Pertanian Hortikultura SPH-SBS/BPS-Statistics Indonesia, *Agricultural Statistic for Horticulture SPH-SBS*

Tabel
Table 5.1.2**Produksi Tanaman Sayuran Menurut Kecamatan dan Jenis Tanaman di Kabupaten Halmahera Timur (kuintal), 2020 dan 2021***Production of Vegetables by Subdistrict and Kind of Plant in Halmahera Timur Regency (quintal), 2020 and 2021*

Kecamatan Subdistrict	Bawang Daun Scallion		Bawang Merah Shallot	
	2020	2021	2020	2021
(1)	(2)	(3)	(4)	(5)
Maba Selatan	-	...	27	...
Kota Maba	-	...	30	...
Wasile Selatan	30	...	-	...
Wasile	10	...	23	...
Wasile Timur	25	...	159	...
Wasile Tengah	23	...	51	...
Wasile Utara	9	...	31	...
Maba	-	...	-	...
Maba Tengah	-	...	-	...
Maba Utara	91	...	100	...
Halmahera Timur	188	...	421	...

Lanjutan Tabel/Continued Table 5.1.1

Kecamatan Subdistrict	Bawang Putih Garlic		Bayam Spinach	
	2020	2021	2020	2021
(1)	(6)	(7)	(8)	(9)
Maba Selatan	-	...	31	...
Kota Maba	-	...	26	...
Wasile Selatan	-	...	45	...
Wasile	-	...	18	...
Wasile Timur	-	...	6	...
Wasile Tengah	-	...	-	...
Wasile Utara	-	...	23	...
Maba	-	...	-	...
Maba Tengah	-	...	-	...
Maba Utara	-	...	-	...
Halmahera Timur	-	...	149	...

Lanjutan Tabel/*Continued Table* 5.1.1

Kecamatan Subdistrict	Blewah Blewah		Buncis String Bean	
	2020	2021	2020	2021
(1)	(10)	(11)	(12)	(13)
Maba Selatan	-	...	17	...
Kota Maba	-	...	4	...
Wasile Selatan	-	...	-	...
Wasile	-	...	10	...
Wasile Timur	-	...	203	...
Wasile Tengah	-	...	-	...
Wasile Utara	-	...	-	...
Maba	-	...	-	...
Maba Tengah	-	...	-	...
Maba Utara	-	...	54	...
Halmahera Timur	-	...	288	...

Lanjutan Tabel/Continued Table 5.1.1

Kecamatan Subdistrict	Cabai Besar Chili/Big chili		Cabai Rawit Chili/Cayenne Pepper	
	2020	2021	2020	2021
(1)	(10)	(11)	(12)	(13)
Maba Selatan	-	...	76	...
Kota Maba	48	...	50	...
Wasile Selatan	319	...	426	...
Wasile	170	...	240	...
Wasile Timur	6 112	...	6 984	...
Wasile Tengah	-	...	85	...
Wasile Utara	49	...	56	...
Maba	-	...	65	...
Maba Tengah	-	...	36	...
Maba Utara	465	...	329	...
Halmahera Timur	7 163	...	8 347	...

Lanjutan Tabel/*Continued Table 5.1.1*

Kecamatan Subdistrict	Jamur Mushrooms		Kacang Merah Red Beans	
	2020	2021	2020	2021
(1)	(10)	(11)	(12)	(13)
Maba Selatan	-	...	-	...
Kota Maba	-	...	-	...
Wasile Selatan	-	...	-	...
Wasile	-	...	-	...
Wasile Timur	-	...	-	...
Wasile Tengah	-	...	-	...
Wasile Utara	-	...	2	...
Maba	-	...	-	...
Maba Tengah	-	...	-	...
Maba Utara	-	...	-	...
Halmahera Timur	-	...	2	...

Lanjutan Tabel/Continued Table 5.1.1

Kecamatan Subdistrict	Kacang Panjang Long Beans		Kangkung Water Spinach	
	2020	2021	2020	2021
(1)	(10)	(11)	(12)	(13)
Maba Selatan	-	...	-	...
Kota Maba	-	...	43	...
Wasile Selatan	42	...	50	...
Wasile	52	...	48	...
Wasile Timur	366	...	344	...
Wasile Tengah	15	...	7	...
Wasile Utara	33	...	-	...
Maba	39	...	25	...
Maba Tengah	6	...	34	...
Maba Utara	126	...	-	...
Halmahera Timur	679	...	551	...

Lanjutan Tabel/*Continued Table* 5.1.1

Kecamatan <i>Subdistrict</i>	Kembang Kol <i>Cauliflower</i>		Kentang <i>Potato</i>	
	2020	2021	2020	2021
(1)	(10)	(11)	(12)	(13)
Maba Selatan	-	...	-	...
Kota Maba	-	...	-	...
Wasile Selatan	-	...	-	...
Wasile	-	...	-	...
Wasile Timur	-	...	-	...
Wasile Tengah	-	...	-	...
Wasile Utara	-	...	-	...
Maba	-	...	-	...
Maba Tengah	-	...	-	...
Maba Utara	-	...	-	...
Halmahera Timur	-	...	-	...

Lanjutan Tabel/Continued Table 5.1.1

Kecamatan Subdistrict	Ketimun Cucumber		Kubis Cabbage	
	2020	2021	2020	2021
(1)	(10)	(11)	(12)	(13)
Maba Selatan	83	...	-	...
Kota Maba	1	...	-	...
Wasile Selatan	243	...	-	...
Wasile	70	...	-	...
Wasile Timur	1 086	...	60	...
Wasile Tengah	-	...	-	...
Wasile Utara	91	...	-	...
Maba	-	...	-	...
Maba Tengah	10	...	-	...
Maba Utara	283	...	103	...
Halmahera Timur	1 867	...	163	...

Lanjutan Tabel/*Continued Table* 5.1.1

Kecamatan Subdistrict	Labu Siam Chayote		Lobak Radish	
	2020	2021	2020	2021
(1)	(10)	(11)	(12)	(13)
Maba Selatan	-	...	-	...
Kota Maba	-	...	-	...
Wasile Selatan	-	...	-	...
Wasile	-	...	-	...
Wasile Timur	26	...	-	...
Wasile Tengah	-	...	-	...
Wasile Utara	-	...	-	...
Maba	-	...	-	...
Maba Tengah	-	...	-	...
Maba Utara	-	...	-	...
Halmahera Timur	26	...	-	...

Lanjutan Tabel/*Continued Table 5.1.1*

Kecamatan Subdistrict	Melon Melon		Paprika Bell Pepper	
	2020	2021	2020	2021
(1)	(10)	(11)	(12)	(13)
Maba Selatan	-	...	-	...
Kota Maba	-	...	-	...
Wasile Selatan	595	...	-	...
Wasile	-	...	-	...
Wasile Timur	381	...	-	...
Wasile Tengah	-	...	-	...
Wasile Utara	-	...	-	...
Maba	-	...	-	...
Maba Tengah	-	...	-	...
Maba Utara	-	...	-	...
Halmahera Timur	976	...	-	...

Lanjutan Tabel/*Continued Table 5.1.1*

Kecamatan Subdistrict	Petsai/Sawi <i>Chinese Cabbage/Mustard Green</i>		Semangka <i>Water Melon</i>	
	2020	2021	2020	2021
(1)	(10)	(11)	(12)	(13)
Maba Selatan	17	...	-	...
Kota Maba	13	...	-	...
Wasile Selatan	36	...	3 920	...
Wasile	29	...	32	...
Wasile Timur	14	...	2 144	...
Wasile Tengah	-	...	-	...
Wasile Utara	9	...	136	...
Maba	19	...	-	...
Maba Tengah	-	...	44	...
Maba Utara	80	...	481	...
Halmahera Timur	217	...	6 757	...

Lanjutan Tabel/*Continued Table 5.1.1*

Kecamatan Subdistrict	Stroberi Strawberry		Terung Eggplant	
	2020	2021	2020	2021
(1)	(10)	(11)	(12)	(13)
Maba Selatan	-	...	58	...
Kota Maba	-	...	41	...
Wasile Selatan	-	...	242	...
Wasile	-	...	123	...
Wasile Timur	-	...	1 628	...
Wasile Tengah	-	...	29	...
Wasile Utara	-	...	32	...
Maba	-	...	44	...
Maba Tengah	-	...	17	...
Maba Utara	-	...	194	...
Halmahera Timur	-	...	2 408	...

Lanjutan Tabel/*Continued Table* 5.1.1

Kecamatan Subdistrict	Tomat Tomato		Wortel Carrot	
	2020	2021	2020	2021
(1)	(10)	(11)	(12)	(13)
Maba Selatan	79	...	-	...
Kota Maba	67	...	-	...
Wasile Selatan	378	...	-	...
Wasile	243	...	-	...
Wasile Timur	3 449	...	-	...
Wasile Tengah	49	...	-	...
Wasile Utara	113	...	-	...
Maba	53	...	-	...
Maba Tengah	-	...	-	...
Maba Utara	335	...	-	...
Halmahera Timur	4 766	...	-	...

Catatan/Note: ...

Sumber/Source: BPS, Statistik Pertanian Hortikultura SPH-SBS/BPS-Statistics Indonesia, Agricultural Statistic for Horticulture SPH-SBS

Tabel
Table 5.1.3

Luas Panen Tanaman Sayuran dan Buah-buahan Semusim Menurut Jenis Tanaman di Kabupaten Halmahera Timur (ha), 2018–2021
Harvested Area of Seasonal Vegetables and Fruits by Kind of Plant in Halmahera Timur Regency (ha), 2018–2021

Jenis Tanaman Kind of Plants	2018	2019	2020	2021
(1)	(2)	(3)	(4)	(5)
Bawang Daun/ Scallion	28	65	40	...
Bawang Merah/ Shallots	138	114	59	...
Bawang Putih/ Garlic	-	-	-	...
Bayam/ Spinach	31	45	30	...
Blewah/ Blewah	-	-	-	...
Buncis/ String Bean	24	33	14	...
Cabai Besar/ Chili/Big chili	242	230	154	...
Cabai Rawit/ Chili/Cayenne Pepper	311	368	277	...
Jamur/ Mushrooms	-	-	-	...
Kacang Merah/ Red Beans	28	6	2	...
Kacang Panjang/ Long Beans	95	60	67	...
Kangkung/ Water Spinach	80	63	58	...
Kembang Kol/ Cauliflower	-	1	-	...

Lanjutan Tabel/*Continued Table* 5.1.3

Jenis Tanaman <i>Kind of Plants</i>	2018	2019	2020	2021
(1)	(2)	(3)	(4)	(5)
Kentang/ Potato	-	-	-	...
Ketimun/ Cucumber	65	82	69	...
Kubis/ Cabbage	25	8	9	...
Labu Siam/ Chayote	-	1	1	...
Lobak/ Radish	-	-	-	...
Melon/ Melon	15	46	39	...
Paprika/ Bell Pepper	-	-	-	...
Petsai/Sawi/ Chinese Cabbage/ Mustard Green	77	70	59	...
Semangka/ Water Melon	87	128	96	...
Stroberi/ Strawberry	-	-	-	...
Terung/ Eggplant	81	126	98	...
Tomat/ Tomato	118	201	168	...
Wortel/ Carrot	-	-	-	...

Catatan/*Note*:Sumber/*Source*: BPS, Statistik Pertanian hortikultura SPH-BST/ *BPS-Statistics Indonesia, Agricultural Statistic for Horticulture SHP-BST*

Tabel 5.1.4 **Produksi Tanaman Sayuran dan Buah-buahan Semusim Menurut Jenis Tanaman di Kabupaten Halmahera Timur (kuintal), 2018–2021**
Production of Seasonal Vegetables and Fruits by Kind of Plant in Halmahera Timur Regency (quintal), 2018–2021

Jenis Tanaman <i>Kind of Plants</i>	2018	2019	2020	2021
(1)	(2)	(3)	(4)	(5)
Bawang Daun/ Scallion	85	224	188	...
Bawang Merah/ Shallots	644	590	421	...
Bawang Putih/ Garlic	-	-	-	...
Bayam/ Spinach	51	231	149	...
Blewah/ Blewah	-	-	-	...
Buncis/ String Bean	68	575	288	...
Cabai Besar/ Chili/Big chili	1 436	5 852	7 163	...
Cabai Rawit/ Chili/Cayenne Pepper	1 879	11 306	8 347	...
Jamur/ Mushrooms	-	-	-	...
Kacang Merah/ Red Beans	94	20	2	...
Kacang Panjang/ Long Beans	357	827	679	...
Kangkung/ Water Spinach	217	708	551	...
Kembang Kol/ Cauliflower	-	13	-	...

Lanjutan Tabel/*Continued Table* 5.1.4

Jenis Tanaman <i>Kind of Plants</i>	2018	2019	2020	2021
(1)	(2)	(3)	(4)	(5)
Kentang/ Potato	-	-	-	...
Ketimun/ Cucumber	289	2.203	1.867	...
Kubis/ Cabbage	122	270	163	...
Labu Siam/ Chayote	-	35	26	...
Lobak/ Radish	-	-	-	...
Melon/ Melon	226	367	976	...
Paprika/ Bell Pepper	-	-	-	...
Petsai/Sawi/ Chinese Cabbage/ Mustard Green	128	182	217	...
Semangka/ Water Melon	783	6.634	6.757	...
Stroberi/ Strawberry	-	-	-	...
Terung/ Eggplant	280	4.132	2.408	...
Tomat/ Tomato	852	5.587	4.766	...
Wortel/ Carrot	-	-	-	...

Catatan/*Note*:Sumber/*Source*: BPS, Statistik Pertanian hortikultura SPH-BST/ *BPS-Statistics Indonesia, Agricultural Statistic for Horticulture SHP-BST*

Tabel
Table 5.1.5

Luas Panen Tanaman Biofarmaka Menurut Kecamatan dan Jenis Tanaman di Kabupaten Halmahera Timur (m²), 2020 dan 2021
Harvested Area of Medicinal Plants by Subdistrict and Kind of Plant in Halmahera Timur Regency (m²), 2020 and 2021

Kecamatan Subdistrict	Jahe Ginger		Laos/Lengkuas Galanga		Kencur East Indian Galangal	
	2020	2021	2020	2021	2020	2021
(1)	(2)	(3)	(4)	(5)	(6)	(7)
Maba Selatan	-	...	-	...	-	...
Kota Maba	-	...	-	...	-	...
Wasile Selatan	-	...	-	...	-	...
Wasile	-	...	-	...	-	...
Wasile Timur	-	...	-	...	-	...
Wasile Tengah	-	...	-	...	-	...
Wasile Utara	-	...	-	...	-	...
Maba	-	...	-	...	-	...
Maba Tengah	-	...	-	...	-	...
Maba Utara	-	...	-	...	-	...
Halmahera Timur	-	...	-	...	-	...

Lanjutan Tabel/*Continued Table 5.1.5*

Kecamatan Subdistrict	Kunyit Turmeric		Dlingo/Dringo Calamus		Lidah Buay Aloevera	
	2020	2021	2020	2021	2020	2021
(1)	(8)	(9)	(10)	(11)	(12)	(13)
Maba Selatan	-	...	-	...	-	...
Kota Maba	-	...	-	...	-	...
Wasile Selatan	-	...	-	...	-	...
Wasile	-	...	-	...	-	...
Wasile Timur	-	...	-	...	-	...
Wasile Tengah	-	...	-	...	-	...
Wasile Utara	-	...	-	...	-	...
Maba	-	...	-	...	-	...
Maba Tengah	-	...	-	...	-	...
Maba Utara	-	...	-	...	-	...
Halmahera Timur	-	...	-	...	-	...

Catatan/Note: ...

Sumber/Source: BPS, Statistik Pertanian Hortikultura SPH-TBF/BPS-Statistics Indonesia, Agricultural Statistic for Horticulture SPH-TBF

Tabel
Table 5.1.6

Produksi Tanaman Biofarmaka Menurut Kecamatan dan Jenis Tanaman di Kabupaten Halmahera Timur (kg), 2020 and 2021
Production of Medicinal Plants by Subdistrict and Kind of Plant in Halmahera Timur Regency (kg), 2020 and 2021

Kecamatan Subdistrict	Jahe Ginger		Laos/Lengkuas Galanga		Kencur East Indian Galangal	
	2020	2021	2020	2021	2020	2021
(1)	(2)	(3)	(4)	(5)	(6)	(7)
Maba Selatan	-	...	-	...	-	...
Kota Maba	-	...	-	...	-	...
Wasile Selatan	-	...	-	...	-	...
Wasile	-	...	-	...	-	...
Wasile Timur	-	...	-	...	-	...
Wasile Tengah	-	...	-	...	-	...
Wasile Utara	-	...	-	...	-	...
Maba	-	...	-	...	-	...
Maba Tengah	-	...	-	...	-	...
Maba Utara	-	...	-	...	-	...
Halmahera Timur	-	...	-	...	-	...

Lanjutan Tabel/*Continued Table* 5.1.6

Kecamatan <i>Subdistrict</i>	Kunyit <i>Turmeric</i>		Dlingo/Dringo Calamus		Lidah Buay Aloevera	
	2020	2021	2020	2021	2020	2021
(1)	(8)	(9)	(10)	(11)	(12)	(13)
Maba Selatan	-	...	-	...	-	...
Kota Maba	-	...	-	...	-	...
Wasile Selatan	-	...	-	...	-	...
Wasile	-	...	-	...	-	...
Wasile Timur	-	...	-	...	-	...
Wasile Tengah	-	...	-	...	-	...
Wasile Utara	-	...	-	...	-	...
Maba	-	...	-	...	-	...
Maba Tengah	-	...	-	...	-	...
Maba Utara	-	...	-	...	-	...
Halmahera Timur	-	...	-	...	-	...

Catatan/*Note*: ...

Sumber/*Source*: BPS, Statistik Pertanian Hortikultura SPH-TBF/BPS-*Statistics Indonesia, Agricultural Statistic for Horticulture SPH-TBF*

Tabel 5.1.7 **Luas Panen Tanaman Biofarmaka Menurut Jenis Tanaman di Kabupaten Halmahera Timur (m²), 2018–2021**
Harvested Area of Medicinal Plants by Kind of Plant in Halmahera Timur Regency (m²), 2018–2021

Jenis Tanaman Kind of Plants	2018	2019	2020	2021
(1)	(2)	(3)	(4)	(5)
Dlingo/Dringo/ Calamus	...	-	-	-
Jahe/ Ginger	...	25	-	-
Kapulaga/ Java Cardamom	...	-	-	-
Keji Beling/ Verbenaceae	...	-	-	-
Kencur/ East Indian Galangal	...	-	-	-
Kunyit/ Turmeric	...	-	-	-
Laos/Lengkuas/ Galanga	...	50	-	-
Lempuyang/ Zingiber Aromaticum	...	-	-	-
Lidah Buaya/ Aloevera	...	-	-	-
Mahkota Dewa/ Phaleria Macrocarpa	...	-	-	-
Mengkudu/Pace/ Indian Mulberry	...	-	-	-
Sambiloto/ King of Bitter	...	-	-	-
Temuireng/ Black Turmeric	...	-	-	-
Temukunci/ Chinese Keys	...	-	-	-
Temulawak/ Java Turmeric	...	-	-	-

Catatan/Note: ...

Sumber/Source: BPS, Statistik Pertanian Hortikultura SPH-TBF/BPS-Statistics Indonesia, Agricultural Statistic for Horticulture SPH-TBF

Tabel 5.1.8 **Produksi Tanaman Biofarmaka Menurut Jenis Tanaman di Kabupaten Halmahera Timur (kg), 2018–2021**
Table 5.1.8 **Production of Medicinal Plants by Kind of Plant in Halmahera Timur Regency (kg), 2018–2021**

Jenis Tanaman Kind of Plants	2018	2019	2020	2021*
(1)	(2)	(3)	(4)	(5)
Dlingo/Dringo/ Calamus	...	-	-	-
Jahe/ Ginger	...	6	-	-
Kapulaga/ Java Cardamom	...	-	-	-
Keji Beling/ Verbenaceae	...	-	-	-
Kencur/ East Indian Galangal	...	-	-	-
Kunyit/ Turmeric	...	-	-	-
Laos/Lengkuas/ Galanga	...	300	-	-
Lempuyang/ Zingiber Aromaticum	...	-	-	-
Lidah Buaya/ Aloevera	...	-	-	-
Mahkota Dewa/ Phaleria Macrocarpa	...	-	-	-
Mengkudu/Pace/ Indian Mulberry	...	-	-	-
Sambiloto/ King of Bitter	...	-	-	-
Temuireng/ Black Turmeric	...	-	-	-
Temukunci/ Chinese Keys	...	-	-	-
Temulawak/ Java Turmeric	...	-	-	-

Catatan/Note: ...

Sumber/Source: BPS, Statistik Pertanian Hortikultura SPH-TBF/BPS-Statistics Indonesia, Agricultural Statistic for Horticulture SPH-TBF

Tabel
Table 5.1.9

Luas Panen Tanaman Hias Menurut Kecamatan dan Jenis Tanaman di Kabupaten Halmahera Timur (m²), 2020 and 2021
Harvested Area of Ornamental Plants by Subdistrict and Kind of Plant in Halmahera Timur Regency (m²), 2020 and 2021

Kecamatan Subdistrict	Anggrek/Orchid		Krisan/Chrysantemum	
	2020	2021	2020	2021
(1)	(2)	(3)	(4)	(5)
Maba Selatan	-	-	-	-
Kota Maba	-	-	-	-
Wasile Selatan	-	-	-	-
Wasile	-	-	-	-
Wasile Timur	-	-	-	-
Wasile Tengah	-	-	-	-
Wasile Utara	-	-	-	-
Maba	-	-	-	-
Maba Tengah	-	-	-	-
Maba Utara	-	-	-	-
Halmahera Timur	-	-	-	-

Catatan/Note: ...

Sumber/Source: BPS, Statistik Pertanian Hortikultura SPH-TH/BPS-Statistics Indonesia, Agricultural Statistik for Horticulture SPH-TH

Tabel
Table 5.1.10

Produksi Tanaman Hias Menurut Kecamatan dan Jenis Tanaman di Kabupaten Halmahera Timur (tangkai), 2020 and 2021
Production of Ornamental Plants by Subdistrict and Kind of Plant in Halmahera Timur Regency (stalks), 2020 and 2021

Kecamatan Subdistrict	Anggrek/Orchid		Krisan/Chrysantemum	
	2020	2021	2020	2021
(1)	(2)	(3)	(4)	(5)
Maba Selatan	-	-	-	-
Kota Maba	-	-	-	-
Wasile Selatan	-	-	-	-
Wasile	-	-	-	-
Wasile Timur	-	-	-	-
Wasile Tengah	-	-	-	-
Wasile Utara	-	-	-	-
Maba	-	-	-	-
Maba Tengah	-	-	-	-
Maba Utara	-	-	-	-
Halmahera Timur	-	-	-	-

Catatan/Note: ...

Sumber/Source: BPS, Statistik Pertanian Hortikultura SPH-TH/BPS-Statistics Indonesia, Agricultural Statistik for Horticulture SPH-TH

Tabel
Table 5.1.11

**Luas Panen Tanaman Hias Menurut Jenis Tanaman di
Kabupaten Halmahera Timur (m²), 2018–2021**
**Harvested Area of Ornamental Plants by Kind of Plant in
Halmahera Timur Regency (m²), 2018–2021**

Jenis Tanaman Kind of Plants	2018	2019	2020	2021
(1)	(2)	(3)	(4)	(5)
Anggrek/ Orchid	-	-	-	...
Anthurium Bunga/ Flamingo Lily Flower	-	-	-	...
Anthurium Daun/ Anthurium	-	-	-	...
Anyelir/ Carnation	-	-	-	...
Balanceng/ Dieffenbacia	-	-	-	...
Dracaena/ Dracaena	-	-	-	...
Euphorbia/ Euphorbia	-	-	-	...
Gladiol/ Gladiol	-	-	-	...
Hanjuang/ Cordyline	-	-	-	...
Herbras/ Gerbera	-	-	-	...
Kamboja Jepang/ Adenium	-	-	-	...
Keladi Hias/ Caladium	-	-	-	...
Krisan/ Chrysantemum	-	-	-	...
Mawar/ Rose	-	-	-	...
Melati/ Jasmine	-	-	-	...
Monstera/ Monstera	-	-	-	...
Pakis/ Leather Leaf Fern	-	-	-	...

Lanjutan Tabel/*Continued Table* 5.1.11

Jenis Tanaman <i>Kind of Plants</i>	2018	2019	2020	2021
(1)	(2)	(3)	(4)	(5)
Palem/ Palm	-	-	-	...
Pedang-Pedangan/ Sanseviera	-	-	-	...
Philodendron/ Philodendron	-	-	-	...
Pisang-Pisangan/ Heliconia	-	-	-	...
Sedap Malam/ Tuberose	-	-	-	...
Soka/ Ixora	-	-	-	...
Sri Rejeki/ Aglaonema	-	-	-	...

Catatan/*Note*: ...

Sumber/*Source*: BPS, Statistik Pertanian Hortikultura SPH-TH/BPS-Statistics Indonesia, *Agricultural Statistik for Horticulture SPH-TH*

Tabel 5.1.12 **Produksi Tanaman Hias Menurut Jenis Tanaman di Kabupaten Halmahera Timur (tangkai), 2018–2021**
Table 5.1.12 **Production of Ornamental Plants by Kind of Plant in Halmahera Timur Regency (stalks), 2018–2021**

Jenis Tanaman <i>Kind of Plants</i>	2018	2019	2020	2021
(1)	(2)	(3)	(4)	(5)
Anggrek/ Orchid	-	-	-	...
Anthurium Bunga/ Flamingo Lily Flower	-	-	-	...
Anthurium Daun/ Anthurium	-	-	-	...
Anyelir/ Carnation	-	-	-	...
Balanceng/ Dieffenbacia	-	-	-	...
Dracaena/ Dracaena	-	-	-	...
Euphorbia/ Euphorbia	-	-	-	...
Gladiol/ Gladiol	-	-	-	...
Hanjuang/ Cordyline	-	-	-	...
Herbras/ Gerbera	-	-	-	...
Kamboja Jepang/ Adenium	-	-	-	...
Keladi Hias/ Caladium	-	-	-	...
Krisan/ Chrysantemum	-	-	-	...
Mawar/ Rose	-	-	-	...
Melati/ Jasmine	-	-	-	...
Monstera/ Monstera	-	-	-	...
Pakis/ Leather Leaf Fern	-	-	-	...

Lanjutan Tabel/*Continued Table* 5.1.12

Jenis Tanaman <i>Kind of Plants</i>	2018	2019	2020	2021
(1)	(2)	(3)	(4)	(5)
Palem/ Palm	-	-	-	...
Pedang-Pedangan/ Sansevieria	-	-	-	...
Philodendron/ Philodendron	-	-	-	...
Pisang-Pisangan/ Heliconia	-	-	-	...
Sedap Malam/ Tuberose	-	-	-	...
Soka/ Ixora	-	-	-	...
Sri Rejeki/ Aglaonema	-	-	-	...

Catatan/Note: ...

Sumber/Source: BPS, Statistik Pertanian Hortikultura SPH-TH/BPS-Statistics Indonesia, *Agricultural Statistik for Horticulture SPH-TH*

Tabel
Table 5.1.13

Produksi Buah-buahan Menurut Kecamatan dan Jenis Tanaman di Kabupaten Halmahera Timur (kuintal), 2020 and 2021
Production of Fruits by Subdistrict and Kind of Plant in Halmahera Timur Regency (kuintal), 2020 and 2021

Kecamatan Subdistrict	Alpukat Avocado		Anggur Grape	
	2020	2021	2020	2021
(1)	(2)	(3)	(4)	(5)
Maba Selatan	-	...	-	...
Kota Maba	-	...	-	...
Wasile Selatan	81	...	-	...
Wasile	-	...	-	...
Wasile Timur	120	...	-	...
Wasile Tengah	-	...	-	...
Wasile Utara	7	...	-	...
Maba	-	...	-	...
Maba Tengah	-	...	-	...
Maba Utara	150	...	-	...
Halmahera Timur	358	...	-	...

Lanjutan Tabel/*Continued Table* 5.1.13

Kecamatan Subdistrict	Apel Apple		Belimbing Star Fruit	
	2020	2021	2020	2021
(1)	(6)	(7)	(8)	(9)
Maba Selatan	-	...	-	...
Kota Maba	-	...	-	...
Wasile Selatan	-	...	63	...
Wasile	-	...	-	...
Wasile Timur	-	...	120	...
Wasile Tengah	-	...	-	...
Wasile Utara	-	...	7	...
Maba	-	...	-	...
Maba Tengah	-	...	8	...
Maba Utara	-	...	19	...
Halmahera Timur	-	...	217	...

Lanjutan Tabel/*Continued Table* 5.1.13

Kecamatan <i>Subdistrict</i>	Duku/Langsat/Kokosa <i>Duku</i>		Durian <i>Durian</i>	
	2020	2021	2020	2021
(1)	(10)	(11)	(12)	(13)
Maba Selatan	60	...	-	...
Kota Maba	-	...	-	...
Wasile Selatan	119	...	-	...
Wasile	12	...	-	...
Wasile Timur	266	...	11	...
Wasile Tengah	-	...	-	...
Wasile Utara	-	...	-	...
Maba	62	...	-	...
Maba Tengah	4	...	-	...
Maba Utara	55	...	-	...
Halmahera Timur	578	...	11	...

Lanjutan Tabel/*Continued Table* 5.1.13

Kecamatan Subdistrict	Jambu Air Water Apple		Jambu Biji Guava	
	2020	2021	2020	2021
(1)	(10)	(11)	(12)	(13)
Maba Selatan	65	...	-	...
Kota Maba	31	...	-	...
Wasile Selatan	16	...	64	...
Wasile	-	...	-	...
Wasile Timur	92	...	37	...
Wasile Tengah	-	...	-	...
Wasile Utara	11	...	8	...
Maba	-	...	-	...
Maba Tengah	-	...	-	...
Maba Utara	10	...	3	...
Halmahera Timur	225	...	112	...

Catatan/Note: ...

Sumber/Source: BPS, Statistik Pertanian Hortikultura SPH-BST/BPS-Statistics Indonesia, Agricultural Statistic for Horticulture SPH-BST

Lanjutan Tabel/*Continued Table* 5.1.13

Kecamatan <i>Subdistrict</i>	Jengkol <i>Jengkol</i>		Jeruk Besar <i>Pomelo</i>	
	2020	2021	2020	2021
(1)	(10)	(11)	(12)	(13)
Maba Selatan	-	...	9	...
Kota Maba	-	...	6	...
Wasile Selatan	-	...	112	...
Wasile	-	...	-	...
Wasile Timur	-	...	53	...
Wasile Tengah	-	...	-	...
Wasile Utara	-	...	-	...
Maba	-	...	-	...
Maba Tengah	-	...	-	...
Maba Utara	-	...	74	...
Halmahera Timur	-	...	254	...

Lanjutan Tabel/*Continued Table* 5.1.13

Kecamatan Subdistrict	Jeruk Siam/Kepron Orange/Tangerine		Mangga Mango	
	2020	2021	2020	2021
(1)	(10)	(11)	(12)	(13)
Maba Selatan	14	...	107	...
Kota Maba	-	...	71	...
Wasile Selatan	580	...	680	...
Wasile	-	...	-	...
Wasile Timur	185	...	406	...
Wasile Tengah	-	...	225	...
Wasile Utara	2	...	-	...
Maba	-	...	40	...
Maba Tengah	-	...	10	...
Maba Utara	47	...	1 100	...
Halmahera Timur	828	...	2 639	...

Lanjutan Tabel/*Continued Table* 5.1.13

Kecamatan <i>Subdistrict</i>	Manggis <i>Mangosteen</i>		Markisa/Konyal <i>Passion Fruit</i>	
	2020	2021	2020	2021
(1)	(10)	(11)	(12)	(13)
Maba Selatan	-	...	-	...
Kota Maba	-	...	-	...
Wasile Selatan	-	...	-	...
Wasile	-	...	-	...
Wasile Timur	-	...	-	...
Wasile Tengah	-	...	-	...
Wasile Utara	-	...	-	...
Maba	-	...	-	...
Maba Tengah	-	...	-	...
Maba Utara	-	...	-	...
Halmahera Timur	-	...	-	...

Lanjutan Tabel/*Continued Table* 5.1.13

Kecamatan <i>Subdistrict</i>	Melinjo <i>Gnetum</i>		Nangka/Capedak <i>Jack Fruit</i>	
	2020	2021	2020	2021
(1)	(10)	(11)	(12)	(13)
Maba Selatan	-	...	24	...
Kota Maba	-	...	40	...
Wasile Selatan	-	...	800	...
Wasile	-	...	19	...
Wasile Timur	-	...	106	...
Wasile Tengah	-	...	16	...
Wasile Utara	-	...	7	...
Maba	-	...	-	...
Maba Tengah	-	...	52	...
Maba Utara	-	...	1 480	...
Halmahera Timur	-	...	2 544	...

Lanjutan Tabel/*Continued Table* 5.1.13

Kecamatan <i>Subdistrict</i>	Nanas <i>Pineapple</i>		Pepaya <i>Papaya</i>	
	2020	2021	2020	2021
(1)	(10)	(11)	(12)	(13)
Maba Selatan	-	...	-	...
Kota Maba	-	...	-	...
Wasile Selatan	290	...	400	...
Wasile	10	...	21	...
Wasile Timur	14	...	55	...
Wasile Tengah	-	...	-	...
Wasile Utara	3	...	27	...
Maba	245	...	-	...
Maba Tengah	4	...	-	...
Maba Utara	11	...	58	...
Halmahera Timur	577	...	561	...

Lanjutan Tabel/*Continued Table* 5.1.13

Kecamatan Subdistrict	Petai <i>Twisted Cluster Bean</i>		Pisang <i>Banana</i>	
	2020	2021	2020	2021
(1)	(10)	(11)	(12)	(13)
Maba Selatan	-	...	555	...
Kota Maba	-	...	193	...
Wasile Selatan	-	...	620	...
Wasile	-	...	35	...
Wasile Timur	23	...	260	...
Wasile Tengah	-	...	180	...
Wasile Utara	-	...	50	...
Maba	-	...	648	...
Maba Tengah	-	...	231	...
Maba Utara	-	...	669	...
Halmahera Timur	23	...	3 441	...

Lanjutan Tabel/Continued Table 5.1.13

Kecamatan Subdistrict	Rambutan Rambutan		Salak Snakefruit	
	2020	2021	2020	2021
(1)	(10)	(11)	(12)	(13)
Maba Selatan	-	...	-	...
Kota Maba	-	...	-	...
Wasile Selatan	44	...	20	...
Wasile	8	...	-	...
Wasile Timur	111	...	31	...
Wasile Tengah	-	...	10	...
Wasile Utara	-	...	-	...
Maba	75	...	-	...
Maba Tengah	18	...	2	...
Maba Utara	15	...	25	...
Halmahera Timur	271	...	88	...

Lanjutan Tabel/*Continued Table* 5.1.13

Kecamatan Subdistrict	Sawo Sapodilla		Sirasak Soursop		Sukun Breadfruit	
	2020	2021	2020	2021	2020	2021
(1)	(8)	(9)	(10)	(11)	(12)	(13)
Maba Selatan	-	...	-	...	225	...
Kota Maba	-	...	-	...	90	...
Wasile Selatan	-	...	24	...	144	...
Wasile	-	...	8	...	4	...
Wasile Timur	-	...	55	...	42	...
Wasile Tengah	-	...	-	...	-	...
Wasile Utara	-	...	4	...	-	...
Maba	-	...	-	...	21	...
Maba Tengah	-	...	1	...	4	...
Maba Utara	-	...	-	...	-	...
Halmahera Timur	-	...	92	...	530	...

Tabel
Table 5.1.14

Produksi Buah-Buahan dan Sayuran Tahunan Menurut Jenis Tanaman di Kabupaten Halmahera Timur (kuintal), 2018–2021
Production of Annual Fruits and Vegetables by Kind of Plant in Halmahera Timur Regency (quintal), 2018–2021

Jenis Tanaman <i>Kind of Plants</i>	2018	2019	2020	2021
(1)	(2)	(3)	(4)	(5)
Alpukat/ Avocado	...	485	358	...
Anggur/ Grape	...	-	-	...
Apel/ Apple	...	-	-	...
Belimbing/ Star Fruit	...	310	217	...
Duku/Langsat/Kokosan/ Duku	...	3 354	578	...
Durian/ Durian	...	296	11	...
Jambu Air/ Water Apple	...	440	225	...
Jambu Biji/ Guava	...	388	112	...
Jengkol/ Jengkol	...	7	-	...
Jeruk Besar/ Pomelo	...	348	254	...
Jeruk Siam/Keprok/ Orange/Tangerine	...	1 198	828	...
Mangga/ Mango	...	4 963	2 639	...

Lanjutan Tabel/*Continued Table* 5.1.14

Jenis Tanaman <i>Kind of Plants</i>	2018	2019	2020	2021
(1)	(2)	(3)	(4)	(5)
Manggis/ Mangosteen	...	6	-	...
Markisa/Konyal/ Passion fruit	...	-	-	...
Melinjo/ Gnetum/Melinjo	...	-	-	...
Nangka/Cempedak/ Jackfruit	...	4 122	2 544	...
Nenas/ Pineapple	...	764	577	...
Pepaya/ Papaya	...	817	561	...
Petai/ Twisted Cluster Bean	...	93	23	...
Pisang/ Banana	...	8 514	3 441	...
Rambutan/ Rambutan	...	834	271	...
Salak/ Snakefruit	...	464	88	...
Sawo/ Sapodilla/Sawo	...	8	-	...
Sirsak/ Soursop	...	210	92	...
Sukun/ Breadfruit	...	408	530	...

Catatan/*Note*: ...Sumber/*Source*: BPS, Statistik Pertanian Hortikultura SPH-BST/BPS-Statistics Indonesia, Agricultural Statistic for Horticulture SPH-BST

**5.2 PERKEBUNAN
ESTATE CROPS**

Tabel 5.2.1 Luas Areal Tanaman Perkebunan Menurut Kecamatan dan Jenis Tanaman di Kabupaten Halmahera Timur (ha), 2020 dan 2021
Planted Area of Estate Crops by Subdistrict and Type of Crops in Halmahera Timur Regency (ha), 2020 and 2021

Kecamatan Subdistrict	Kelapa Sawit/Oil Palm		Kelapa/Coconut	
	2020	2021	2020	2021
(1)	(2)	(3)	(4)	(5)
Maba Selatan	1 810,00	2 783,00
Kota Maba	171,00	178,00
Wasile Selatan	1 936,00	1 950,00
Wasile	931,00	990,00
Wasile Timur	3 092,00	3 167,00
Wasile Tengah	471,00	-
Wasile Utara	1 641,00	1 317,00
Maba	389,00	551,22
Maba Tengah	1 747,00	1 747,00
Maba Utara	3 109,00	3,400.00
Halmahera Timur	15 297,00	16 083,22

Lanjutan Tabel/*Continued Table* 5.2.1

Kecamatan Subdistrict	Karet/Rubber		Kopi/Coffee	
	2020	2021	2020	2021
(1)	(6)	(7)	(8)	(9)
Maba Selatan	-	-
Kota Maba	125,00	129,80
Wasile Selatan	-	-
Wasile	-	-
Wasile Timur	-	-
Wasile Tengah	-	-
Wasile Utara	-	-
Maba	33,25	33,13
Maba Tengah	3,00	-
Maba Utara	1,00	-
Halmahera Timur	162,25	162,93

Lanjutan Tabel/Continued Table 5.2.1

Kecamatan Subdistrict	Kakao/Cocoa		Tebu/Sugar cane	
	2020	2021	2020	2021
(1)	(10)	(11)	(12)	(13)
Maba Selatan	35,0	-
Kota Maba	-	-
Wasile Selatan	-	-
Wasile	-	-
Wasile Timur	6,0	6,50
Wasile Tengah	-	-
Wasile Utara	-	-
Maba	-	-
Maba Tengah	-	-
Maba Utara	30,0	25,50
Halmahera Timur	71,0	32,00

Lanjutan Tabel/*Continued Table 5.2.1*

Kecamatan <i>Subdistrict</i>	Teh/ <i>Tea</i>		Tembakau/ <i>Tobacco</i>	
	2020	2021	2020	2021
(1)	(14)	(15)	(16)	(17)
Maba Selatan
Kota Maba
Wasile Selatan
Wasile
Wasile Timur
Wasile Tengah
Wasile Utara
Maba
Maba Tengah
Maba Utara
Halmahera Timur

Catatan/*Note*: ...Sumber/*Source*: Dinas Pertanian Kabupaten Halmahera Timur/ *Agriculture Service of Halmahera Timur Regency*

Tabel
Table 5.2.2

Produksi Perkebunan Menurut Kecamatan dan Jenis Tanaman di Kabupaten Halmahera Timur (ton), 2020 dan 2021
Production of Estate by Subdistrict and Type of Crops in Halmahera Timur Regency (ton), 2020 and 2021

Kecamatan Subdistrict	Kelapa Sawit/Oil Palm		Kelapa/Coconut	
	2020	2021	2020	2021
(1)	(2)	(3)	(4)	(5)
Maba Selatan	333,00	1 051,00
Kota Maba	47,00	50,30
Wasile Selatan	786,90	774,60
Wasile	657,00	867,00
Wasile Timur	2 775,00	3 178,00
Wasile Tengah	362,00	
Wasile Utara	1 836,00	1 727,00
Maba	215,90	332,91
Maba Tengah	1 658,00	1 658,00
Maba Utara	2 229,00	2 159,00
Halmahera Timur	10 899,80	11 797,81

Lanjutan Tabel/Continued Table 5.2.2

Kecamatan Subdistrict	Karet/Rubber		Kopi/Coffee	
	2020	2021	2020	2021
(1)	(6)	(7)	(8)	(9)
Maba Selatan	-	-
Kota Maba	0,40	0,40
Wasile Selatan	-	-
Wasile	-	-
Wasile Timur	-	-
Wasile Tengah	-	-
Wasile Utara	-	-
Maba	0,10	0,10
Maba Tengah	-	-
Maba Utara	-	-
Halmahera Timur	0,50	0,50

Lanjutan Tabel/Continued Table 5.2.2

Kecamatan Subdistrict	Kakao/Cocoa		Tebu/Sugar cane	
	2020	2021	2020	2021
(1)	(10)	(11)	(12)	(13)
Maba Selatan	1,10	-
Kota Maba	-	-
Wasile Selatan	-	-
Wasile	-	0,90
Wasile Timur	1,60	1,50
Wasile Tengah	-	-
Wasile Utara	-	-
Maba	-	-
Maba Tengah	-	-
Maba Utara	5,60	6,25
Halmahera Timur	8,30	8,65

Lanjutan Tabel/*Continued Table 5.2.2*

Kecamatan Subdistrict	Teh/Tea		Tembakau/Tobacco	
	2020	2021	2020	2021
(1)	(14)	(15)	(16)	(17)
Maba Selatan
Kota Maba
Wasile Selatan
Wasile
Wasile Timur
Wasile Tengah
Wasile Utara
Maba
Maba Tengah
Maba Utara
Halmahera Timur

Catatan/Note: ...

Sumber/Source: Dinas Pertanian Kabupaten Halmahera Timur/ *Agriculture Service of Halmahera Timur Regency*

Bab

06

INDUSTRI, PERTAMBANGAN, DAN ENERGI

Industry, Mining, and Energy



LISTRIK

merupakan salah satu bentuk energi yang dapat dimanfaatkan oleh manusia untuk menjalankan berbagai macam alat-alat elektronik

Pada tahun

2021

Ada sekitar

19 557

Pelanggan
Listrik

di Kabupaten Halmahera
Timur,

yang mana pelanggan listrik **paling sedikit** terdapat di Kecamatan **Wasile Utara** yaitu sebesar

1 034
pelanggan



dan pelanggan listrik **paling banyak** terdapat di Kecamatan **Maba** sebesar

3 343
pelanggan

PENJELASAN TEKNIS

1. **Pelanggan** adalah individu atau kelompok, baik rumah tangga, perusahaan atau institusi non profit yang membeli air bersih dari perusahaan air bersih,

TECHNICAL NOTES

1. **Customers** are individuals or groups, whether household, company or non-profit institutions that buy water supply from water supply establishment,

<https://halmimkab.bps.go.id>

ULASAN

DESCRIPTION

Energi

1. Pelanggan listrik di Kabupaten Halmahera Timur pada tahun 2021 sebanyak 19.557 pelanggan.
2. Pada tahun 2021, listrik sudah beroperasi 24 jam di ibukota kabupaten yaitu Kecamatan Kota Maba. Kecamatan lainnya masih terbatas menikmati listrik, umumnya listrik beroperasi 12 jam saja.

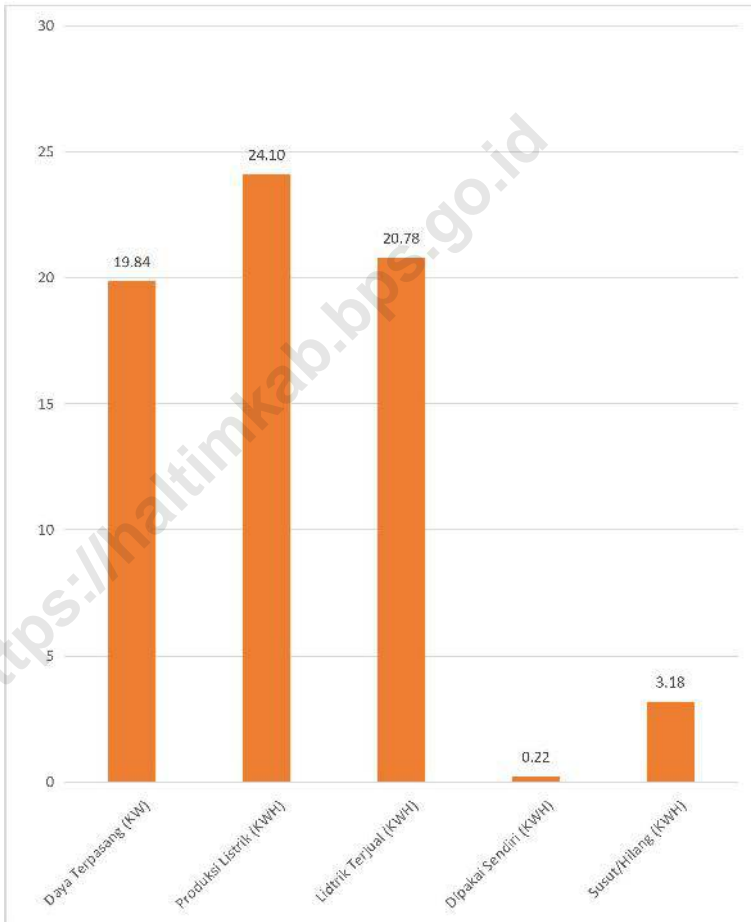
Energy

1. *Electricity customers in Halmahera Timur Regency in 2021 reached 19,557 customers.*
2. *In 2021, electricity already 24 hours a day in Kota Maba subdistrict. Other subdistrict enjoy electricity only half day*

<https://haltimkab.bps.go.id>

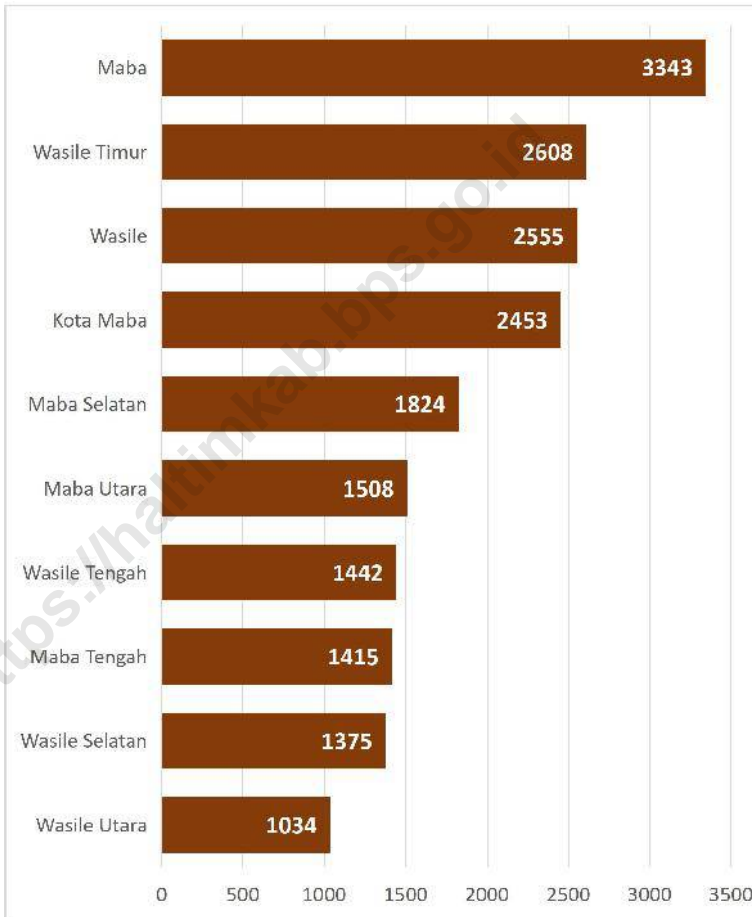
Gambar 6.1
Figures

Daya Terpasang, Produksi, dan Distribusi Listrik PT. PLN (Persero) pada Cabang/Ranting PLN Menurut Kecamatan di Kabupaten Halmahera Timur, 2021
Installed Electricity Power, Production, and Distribution of PT. PLN (Persero) at PLN Branch by Subdistrict in Halmahera Timur Regency, 2021



Sumber/Source : PT. PLN Kabupaten Halmahera Timur/PT. PLN of Halmahera Timur Regency

Gambar 6.2 **Jumlah Pelanggan Listrik Menurut Kecamatan, 2021**
Figures **Numbers of Electricity Customers by Subdistrict, 2021**



Sumber/Source : PT. PLN Kabupaten Halmahera Timur/PT. PLN of Halmahera Timur Regency

Tabel
Table 6.1

Daya Terpasang, Produksi, dan Distribusi Listrik PT. PLN (Persero) pada Cabang/Ranting PLN Menurut Kecamatan di Kabupaten Halmahera Timur, 2021
Installed Electricity Power, Production, and Distribution of PT. PLN (Persero) at PLN Branch by Subdistrict in Halmahera Timur Regency, 2021

Kecamatan Subdistrict	Daya Terpasang Installed Electricity Power (KW)	Produksi Listrik Electricity Production (KWh)	Listrik Terjual Electricity Sold (KWh)	Dipakai Sendiri Own Used (KWh)	Susut/ Hilang Shrinkage/ Lost (KWh)
(1)	(2)	(3)	(4)	(5)	(6)
Maba Selatan	1 275 050	1 459 355	1 338 941	21 936	120 414
Kota Maba
Wasile Selatan
Wasile
Wasile Timur
Wasile Tengah
Wasile Utara
Maba
Maba Tengah
Maba Utara	2 019 500	1 369 251	1 036 903	26 149	306 989
Halmahera Timur	19 840 700	24 098 334	20 783 321	225 965	3 175 247

Catatan/Note: ...

Sumber/Source: PT. PLN Kabupaten Halmahera Timur/PT. PLN Halmahera Timur Regency

Tabel
Table 6.2**Jumlah Pelanggan Listrik Menurut Kecamatan di
Kabupaten Halmahera Timur, 2017–2021**
**Number of Electricity Customers by Subdistrict in
Halmahera Timur Regency, 2017–2021**

Kecamatan Subdistrict	2017	2018	2019	2020	2021
(1)	(2)	(3)	(4)	(5)	(6)
Maba Selatan	1 455	...	1 824
Kota Maba	2 671	...	2 453
Wasile Selatan	2 904	...	1 375
Wasile	2 884	...	2 555
Wasile Timur	2 572	...	2 608
Wasile Tengah	1 154	...	1 442
Wasile Utara	599	...	1 034
Maba	2 696	...	3 343
Maba Tengah	1 167	...	1 415
Maba Utara	953	...	1 508
Halmahera Timur	19 055	...	19 557

Catatan/Note: ...

Sumber/Source: PT. PLN Kabupaten Halmahera Timur/PT. PLN Halmahera Timur Regency

Bab 07

PARIWISATA

Tourism

Pada Tahun 2021 di Kabupaten Halmahera Timur terdapat

64 Restoran / Rumah Makan

Kecamatan Kota Maba memiliki jumlah restoran / rumah makan terbanyak yaitu **22** restoran



24 Hotel / Penginapan
di Kabupaten Halmahera Timur



PENJELASAN TEKNIS

1. **Wisatawan mancanegara** (wisman) ialah setiap pengunjung yang mengunjungi suatu negara di luar tempat tinggalnya, didorong oleh satu atau beberapa keperluan tanpa bermaksud memperoleh penghasilan di tempat yang dikunjungi dan lamanya kunjungan tersebut tidak lebih dari satu tahun (12 bulan), Definisi ini mencakup 2 (dua) kategori wisatawan mancanegara, yaitu :

a, Wisatawan (turis) ialah setiap pengunjung seperti definisi di atas yang tinggal paling sedikit 24 jam, akan tetapi tidak lebih dari 1 (satu) tahun di tempat yang dikunjungi, dengan maksud antara lain: berlibur, rekreasi, olah raga, bisnis, menghadiri pertemuan, studi, dan kunjungan dengan alasan kesehatan,

b, Excursionist ialah setiap pengunjung seperti definisi di atas yang tinggal kurang dari 24 jam di tempat yang dikunjungi (termasuk "Cruise passengers"), Cruise Passengers ialah setiap pengunjung yang tiba di suatu negara di mana mereka tidak menginap di akomodasi yang tersedia di negara tersebut, misalnya dengan kapal laut,

TECHNICAL NOTES

1. **An International Visitor** is any person visiting a country other than his usual place of residence for any reason other than for earning income in the country visited, and the length of stay is no more than one year (12 months), This definition covers two categories of foreign visitors, namely :

a, "Tourist" is any visitor staying for at least 24 hours, but no more than one year, in the country visited, with the intention of visiting, and for any of these purposes: Pleasure, recreation and sports, Business, visiting friends and relatives, missions, attending meetings, conferences, visit for health reasons and study,

b, "Excursionist" is any visitor staying less than 24 hours in the country visited including, "Cruise Passengers"; i.e, visitors arriving in a country without staying in any accommodation available in the visited country,

2. **Usaha penyediaan akomodasi** adalah usaha yang menyediakan pelayanan penginapan yang dapat dilengkapi dengan pelayanan pariwisata lainnya, Usaha penyediaan akomodasi dapat berupa hotel, vila, pondok wisata, bumi perkemahan, persinggahan karavan, dan akomodasi lainnya yang digunakan untuk tujuan pariwisata,
2. **The business of providing accommodation** is a business that provides specialty services that can be equipped with other tourism services, It includes hotel, villa, cottage, camping, caravan stop, and other accommodation that are used for tourism purposes,
3. **Hotel** adalah penyediaan akomodasi secara harian berupa kamar-kamar di dalam satu bangunan yang dapat dilengkapi dengan jasa pelayanan makan dan minum, kegiatan hiburan dan atau fasilitas lainnya, Hotel terdiri dari hotel berbintang dan hotel non- bintang,
3. **Hotel** is a daily supply of accommodation rooms within a building which can be equipped with eating and drinking services, entertainment activities and/or other facilities, Hotel consists of a classified hotel and a non-classified hotel,

ULASAN**Pariwisata**

1. Jumlah Restoran/rumah makan yang ada di Halmahera Timur pada tahun 2021 adalah sebanyak 64 restoran/rumah makan. Restoran/rumah makan yang terbanyak berada di Kecamatan Kota Maba yaitu berjumlah 22 restoran/rumah makan.

2. Tahun 2021 ada 9.569 wisatawan yang sudah mengunjungi Kabupaten Halmahera Timur.

Hotel

3. Jumlah hotel yang ada di Kabupaten Halmahera Timur adalah 24 hotel, hotel ini bersifat penginapan atau non-bintang. Pada tahun 2021 persebaran hotel/ penginapan berada di lima kecamatan yaitu Kecamatan Kota Maba, Maba, Wasile, Wasile Timur dan Wasile Selatan.

4. Jumlah hotel paling banyak terdapat di kecamatan Maba.

DESCRIPTION**Tourism**

1. *The number of Restaurants in Halmahera Timur is 64 restaurants. Most restaurants are located in Kota Maba Subdistrict that amounted to 22 restaurants.*

2. *In 2021 there are 9,569 tourists who have visited Halmahera Timur Regency.*

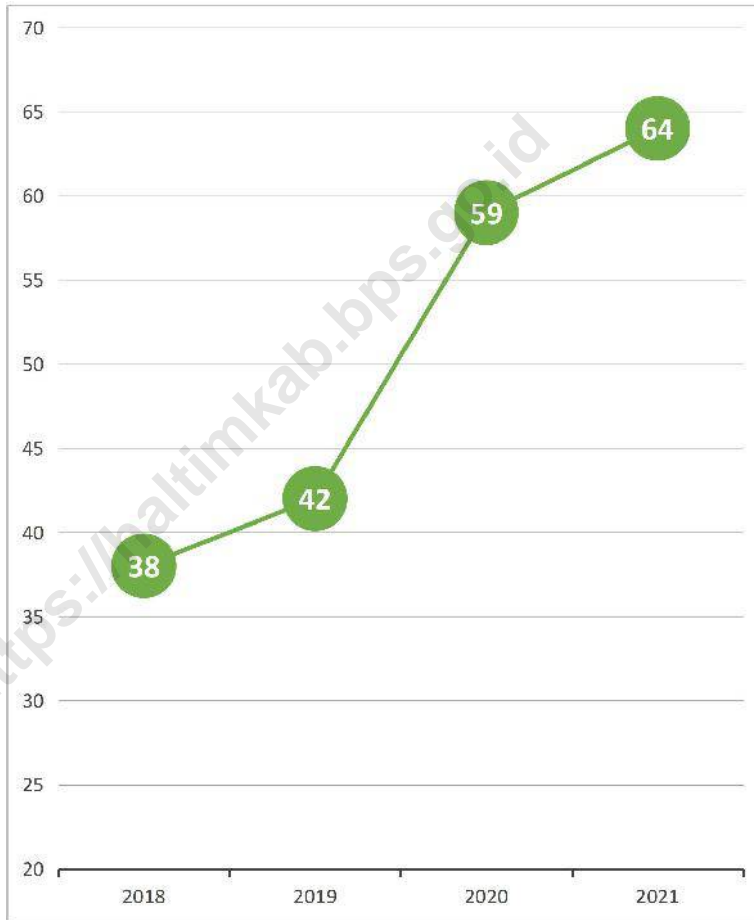
Hotel

3. *The number of existing hotels in Halmahera Timur Regency is 24 hotels, this hotel is lodging or non star. In 2021 the spreading of hotels are only in five subdistricts of Kota Maba, Maba, Wasile, Wasile Timur and Wasile Selatan.*

4. *the most number of hotel is located in Maba subdistrict.*

Gambar 7.1
Figures

**Jumlah Rumah Makan/Restoran di Kabupaten
Halmahera Timur, 2018–2021**
*Number of Restaurants in Halmahera Timur Regency,
2018–2021*



Sumber/Source : Dinas Pariwisata dan Kebudayaan Kabupaten Halmahera Timur/Department of Tourism and Culture of Halmahera Timur Regency

Gambar 7.2
Figures

**Jumlah Wisatawan di Kabupaten Halmahera Timur,
2015-2021**
*Number of Visitors in Halmahera Timur Regency, 2015-
2021*



Sumber/Source : Dinas Pariwisata dan Kebudayaan Kabupaten Halmahera Timur/Department of Tourism and Culture of Halmahera Timur Regency

Tabel
Table 7.1**Jumlah Rumah Makan/Restoran Menurut Kecamatan di
Kabupaten Halmahera Timur, 2018–2021**
**Number of Restaurants by Subdistrict in Halmahera Timur
Regency, 2018–2021**

Kecamatan Subdistrict	2018	2019	2020	2021
(1)	(2)	(3)	(4)	(5)
Maba Selatan	-	4	4	4
Kota Maba	11	11	17	22
Wasile Selatan	5	5	8	8
Wasile	5	5	4	4
Wasile Timur	1	1	9	9
Wasile Tengah	-	-	1	1
Wasile Utara	-	-	-	-
Maba	16	16	16	16
Maba Tengah	-	-	-	-
Maba Utara	-	-	-	-
Halmahera Timur	38	42	59	64

Catatan/Note: ...

Sumber/Source: Dinas Pariwisata dan Kebudayaan Kabupaten Halmahera Timur/Department of Tourism and Culture of Halmahera Timur Regency

Tabel
Table 7.2**Jumlah Akomodasi/Hotel Menurut Kecamatan di
Kabupaten Halmahera Timur, 2018-2021**
**Number of Accommodations/Hotels by Subdistrict in
Halmahera Timur Regency, 2018-2021**

Kecamatan Subdistrict	2018	2019	2020	2021
(1)	(2)	(3)	(4)	(5)
Maba Selatan	-	-	-	-
Kota Maba	6	4	5	5
Wasile Selatan	1	1	1	2
Wasile	3	4	4	4
Wasile Timur	2	2	2	2
Wasile Tengah	-	-	-	-
Wasile Utara	-	-	-	-
Maba	9	11	11	11
Maba Tengah	-	-	-	-
Maba Utara	-	-	-	-
Halmahera Timur	21	22	23	24

Catatan/Note: ...

Sumber/Source: Dinas Pariwisata dan Kebudayaan Kabupaten Halmahera Timur/Department of Tourism and Culture of Halmahera Timur Regency

Tabel
Table 7.3**Jumlah Wisatawan Mancanegara dan Domestik di
Kabupaten Halmahera Timur, 2015-2021**
**Number of International and Domestic Visitors in
Halmahera Timur Regency, 2015-2021**

Tahun Year	Wisatawan Visitors		Jumlah
	Mancanegara International	Domestik Domestic	
(1)	(3)	(4)	(5)
2015	1 500	13 000	14 500
2016	1 600	16 000	17 600
2017	357	8 548	8 905
2018	327	8 018	8 345
2019	249	6 955	7 204
2020	113	6 390	6 503
2021	0	9 569	9 569

Catatan/Note: ...

Sumber/Source: Dinas Pariwisata dan Kebudayaan Kabupaten Halmahera Timur/Department of Tourism and Culture of Halmahera Timur Regency

Bab

08

TRANSPORTASI DAN KOMUNIKASI

*Transportation and
Communication*

Tahun 2021

541 Pick Up

16 Bus



374 Truk

196 Mobil Penumpang

* Jumlah Tes Uji oleh Dinas Perhubungan

Sumber : Dinas Perhubungan Kabupaten Halmahera Timur

PENJELASAN TEKNIS

1. **Kendaraan bermotor** adalah setiap kendaraan yang digerakkan oleh peralatan teknik yang ada pada kendaraan tersebut, biasanya digunakan untuk angkutan orang atau barang di atas jalan raya selain kendaraan yang berjalan di atas rel, Kendaraan bermotor yang dicatat adalah semua jenis kendaraan kecuali kendaraan bermotor TNI/Polri dan Korps Diplomatik,
2. **Mobil penumpang** adalah setiap kendaraan bermotor yang dilengkapi dengan tempat duduk untuk sebanyak-banyaknya delapan orang, tidak termasuk tempat duduk untuk pengemudi, baik dilengkapi atau tidak dilengkapi bagasi,
3. **Mobil bis** adalah setiap kendaraan bermotor yang dilengkapi dengan tempat duduk untuk lebih dari delapan orang, tidak termasuk tempat duduk untuk pengemudi, baik dilengkapi atau tidak dilengkapi bagasi,
4. **Mobil truk** adalah setiap kendaraan bermotor yang digunakan untuk angkutan barang, selain mobil penumpang, mobil bis dan kendaraan bermotor roda dua,

TECHNICAL NOTES

1. **Motor vehicles** are any kind of vehicles motorized by machine set up in those vehicles, they are usually used for transporting peoples or goods on roads except vehicles moving along a railway line, The data cover all kinds of motor vehicles except those belong to Indonesia Army Force Indonesian State Police and Diplomatic Corps,
2. **Passenger cars** are any motor vehicles with no more than eight seats, excluding seat for driver, it can be with or without hoot,
3. **Buses** are large passenger cars having seats for more than eight passengers, excluding seat for driver, it can be with or without hoot,
4. **Trucks** are any motor vehicles used to transport goods excluding passenger cars, buses, and motorcycles,

5. **Kantor Pos** adalah tempat pemberi pelayanan komunikasi tertulis dan atau surat elektronik, layanan paket, layanan logistik, layanan transaksi keuangan, dan layanan keagenan pos untuk kepentingan umum, Rumah pos berfungsi sama seperti kantor pos dan kantor pos pembantu, bedanya rumah pos biasanya terletak di daerah terpencil,
5. **Post Office** is a service provider facility of written communication and or electronic mail, parcel service, logistics services, financial transaction services, and postal services to the public, Postal house has the same function as the post office and subsidiary of post office, the difference is that postal house is usually located in remote areas,

ULASAN**DESCRIPTION****Transportasi**

1. Jalan merupakan prasarana angkutan darat yang penting untuk memperlancar kegiatan perekonomian. Pada tahun 2019 Panjang jalan dengan kewenangan kabupaten merupakan jalan terpanjang yang ada di Kabupaten Halmahera Timur dengan jarak 256.081 km.

2. Sebagian besar jalan di kabupaten Halmahera Timur pada tahun 2019 dalam kondisi baik dimana persentase jalan yang memiliki kondisi baik sebesar 54 persen, kondisi sedang sebesar 29 persen dan kondisi rusak sebesar 17 persen.

3. Transportasi di Kabupaten Halmahera Timur mengalami peningkatan jumlah truk sebesar 7 unit.

Komunikasi

4. Salah satu sarana penunjang lainnya yang cukup penting adalah kantor pos. Keberadaan kantor pos ini hanya terdapat di dua kecamatan, yaitu Kecamatan Maba dan Wasile. Ibukota kabupaten, Kota Maba sampai tahun 2021 belum memiliki kantor pos.

Transportation

1. *The road is a land transportation infrastructure that is essential to accelerate economic activity. In 2019 the length of the road with district authority is the longest road in Halmahera Timur Regency with a distance of 256.081 km.*

2. *Most roads in Halmahera Timur Regency in 2019 are in a good condition where the percentage of roads with good condition is 54 percent, moderate condition is 29 percent, and damaged condition is 17 percent.*

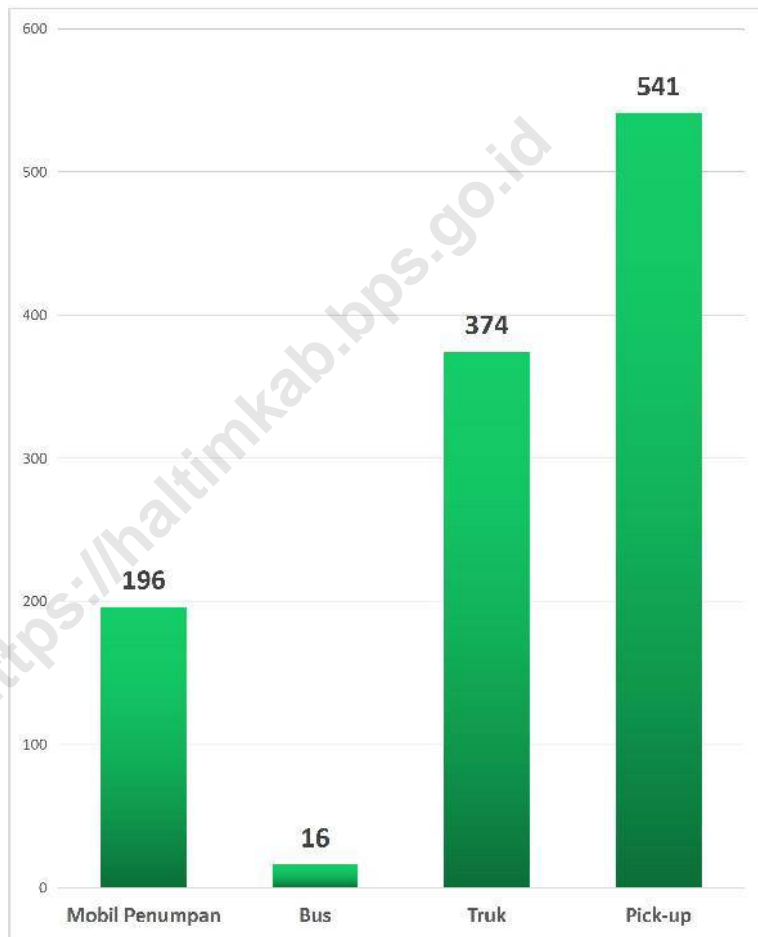
3. *Transportation in Halmahera Timur Regency has increased in the number of trucks with 7 units respectively.*

Communication

4. *One of the important infrastructures is the post office. The existence of post office is only found in two districts, namely Maba district and Wasile district. The district capital, Kota Maba until 2021 does not have a post office yet.*

Gambar
Figures 8.1

Jumlah Kendaraan Bermotor Menurut Jenis Kendaraan (unit), 2021
Number of Registered Motor Vehicles by Type of Motor Vehicles (units), 2021



Sumber/Source: Dinas Perhubungan Kabupaten Halmahera Timur/Transportation Service of Halmahera Timur Regency

8.1 TRANSPORTASI TRANSPORTATION

Tabel 8.1.1 Panjang Jalan¹ Menurut Tingkat Kewenangan Pemerintahan di Kabupaten Halmahera Timur (km), 2019–2021
Length of Roads¹ by Level of Government Authority in Halmahera Timur Regency (km), 2019–2021

Tingkat Kewenangan Pemerintahan Level of Government Authority	2019	2020	2021
(1)	(2)	(3)	(4)
Negara ² /State ²
Provinsi/Province
Kabupaten Regencyity
Jumlah/Total

Catatan/Note: ¹ Data tidak termasuk panjang jalan tol/Excluding toll road

² Berdasarkan Keputusan Menteri Pekerjaan Umum dan Perumahan Rakyat No. 248/KPTS/M/2016/Based on Public Work and Public Housing Ministerial Decree No. 248/KPTS/M/2016

Sumber/Source: Badan Perencanaan Pembangunan Penelitian dan Pengembangan Daerah Kabupaten Halmahera Timur/Department of Regional Planning, Research and Development of Halmahera Timur Regency

Tabel 8.1.2 Panjang Jalan Menurut Jenis Permukaan Jalan di Kabupaten Halmahera Timur (km), 2019–2021
Table 8.1.2 Length of Roads by Type of Road Surface in Halmahera Timur Regency (km), 2019–2021

Jenis Permukaan Jalan Type of Road Surface	2019	2020	2021
(1)	(2)	(3)	(4)
Aspal/Paved
Kerikil/Gravel
Tanah/Soil
Lainnya/Others
Jumlah/Total

Catatan/Note: ...

Sumber/Source: Badan Perencanaan Pembangunan Penelitian dan Pengembangan Daerah Kabupaten Halmahera Timur/Department of Regional Planning, Research and Development of Halmahera Timur Regency

Tabel 8.1.3 Panjang Jalan Menurut Kondisi Jalan di Kabupaten Halmahera Timur (km), 2019–2021
Table 8.1.3 Length of Roads by Condition of Roads in Halmahera Timur Regency (km), 2019–2021

Kondisi Jalan Condition of Roads	2019	2020	2021
(1)	(2)	(3)	(4)
Baik/Good
Sedang/Moderate
Rusak/Damage
Rusak Berat/Severely Damage
Jumlah/Total

Catatan/Note: ...

Sumber/Source: Badan Perencanaan Pembangunan Penelitian dan Pengembangan Daerah Kabupaten Halmahera Timur/Department of Regional Planning, Research and Development of Halmahera Timur Regency

Tabel 8.1.4 Jumlah Kendaraan Bermotor Menurut Kecamatan dan Jenis Kendaraan (unit) di Kabupaten Halmahera Timur, 2019–2021
Number of Registered Motor Vehicles by Subdistrict and Type of Motor Vehicles (units) in Halmahera Timur Regency, 2019–2021

Kecamatan Subdistrict	Akhir Tahun End of Year	Mobil Penun- pang Passenger Cars	Bus Buses	Truk Trucks	Pick Up	Jumlah Total
(1)	(2)	(3)	(4)	(5)	(6)	(7)
Maba Selatan	2019	18	1	4	12	
	2020	20		22	5	
	2021	21	1	30	40	
Kota Maba	2019	29	1	40	46	
	2020	69	1	56	35	
	2021	30	3	90	35	
Wasile Selatan	2019	18	1	45	85	
	2020	20		3	39	
	2021	20		40	75	
Wasile	2019	49	1	113	59	
	2020	30	1	56	40	
	2021	21	1	110	93	

Lanjutan Tabel/*Continued Table* 8.1.4

Kecamatan <i>Subdistrict</i>	Akhir Tahun <i>End of Year</i>	Mobil Penun- pang <i>Passenger Cars</i>	Bus <i>Buses</i>	Truk <i>Trucks</i>	<i>Pick Up</i>	Jumlah <i>Total</i>
(1)	(2)	(3)	(4)	(5)	(6)	(7)
Wasile Timur	2019	45	1	79	75	
	2020	31	1	63	38	
	2021	30	2	49	103	
Wasile Tengah	2019	10	2	13	10	
	2020	12	2	13	7	
	2021	22	2	15	30	
Wasile Utara	2019					
	2020					
	2021					
Maba	2019	23	1	65	147	
	2020	38	3	56	92	
	2021	21	6	30	130	

Lanjutan Tabel/*Continued Table 8.1.4*

Kecamatan Subdistrict	Akhir Tahun End of Year	Mobil Penun- pang Passenger Cars	Bus Buses	Truk Trucks	Pick Up	Jumlah Total
(1)	(2)	(3)	(4)	(5)	(6)	(7)
Maba Tengah	2019	12	1	6	4	
	2020	20	1	22	11	
	2021	21	1	10	35	
Maba Utara	2019	-	-	-	-	
	2020	-	-	-	-	
	2021	-	-	-	-	
Halmahera Timur	2019	204	9	365	438	
	2020	240	9	291	267	
	2021	196	16	374	541	

Catatan/*Note*: Data jumlah kendaraan berasal dari banyaknya jumlah pengujian kendaraan

Sumber/*Source*: Dinas Perhubungan Kabupaten Halmahera Timur/*Transportation Service of Halmahera Timur Regency*

8.2 KOMUNIKASI COMMUNICATION

Tabel 8.2.1 Jumlah Kantor Pos Pembantu Menurut Kecamatan di Kabupaten Halmahera Timur, 2018–2021
Number of Post Offices Subsidiaries by Subdistrict in Halmahera Timur Regency, 2018–2021

Kecamatan Subdistrict	2018	2019	2020	2021
(1)	(2)	(3)	(4)	(5)
Maba Selatan	-	-	-	-
Kota Maba	-	-	-	-
Wasile Selatan	-	-	-	-
Wasile	1	1	1	1
Wasile Timur	-	-	-	-
Wasile Tengah	-	-	-	-
Wasile Utara	-	-	-	-
Maba	1	1	1	1
Maba Tengah	-	-	-	-
Maba Utara	-	-	-	-
Halmahera Timur	2	2	2	2

Catatan/Note: ...

Sumber/Source: Kantor Pos Kabupaten Halmahera Timur/Post Office of Halmahera Timur Regency

Bab 09

PERBANKAN, KOPERASI, DAN HARGA-HARGA

*Banking, Cooperative,
and Prices*



Kecamatan Maba Memiliki
Koperasi terbanyak yaitu

26 Koperasi

Pada tahun 2021 terdapat

71

Koperasi **Aktif**

Pada tahun 2021 terdapat

121

koperasi **terdaftar**

PENJELASAN TEKNIS

1. **Koperasi** adalah badan usaha yang beranggotakan orang seorang atau badan hukum koperasi dengan melandaskan kegiatannya berdasarkan prinsip koperasi sekaligus sebagai gerakan ekonomi rakyat yang berdasar atas asas kekeluargaan.
2. **Koperasi Aktif** adalah koperasi yang melaksanakan Rapat Anggota Tahunan minimal 1 (satu) kali dalam 3 (tiga) tahun terakhir dan melakukan usaha untuk melayani anggota.
3. **Sisa hasil usaha koperasi** merupakan pendapatan koperasi yang diperoleh dalam satu tahun buku dikurangi dengan biaya, penyusutan, dan kewajiban lainnya termasuk pajak dalam tahun buku yang bersangkutan.

TECHNICAL NOTES

1. **Cooperative** is an establishment that its members are people or establishments with legal status of cooperative and its activities based on people economic movement.
2. **Active Cooperatives** are cooperative that hold annual member meetings at least 1 (one) time in the last 3 (three) years and carry out business activities to serve.
3. **Net profit of cooperative** is gross income in one year expenses, depreciation, and other liabilities including taxes in current year.

ULASAN

DESCRIPTION

1. Jumlah koperasi aktif yang ada di Kabupaten Halmahera Timur pada tahun 2021 adalah sebanyak 71 koperasi aktif.

1. *The Number of active cooperative in Halmahera Timur Regency in 2021 is 71 active cooperatives.*

2. Koperasi aktif terbanyak berada di Kecamatan Maba yaitu berjumlah 15 koperasi aktif.

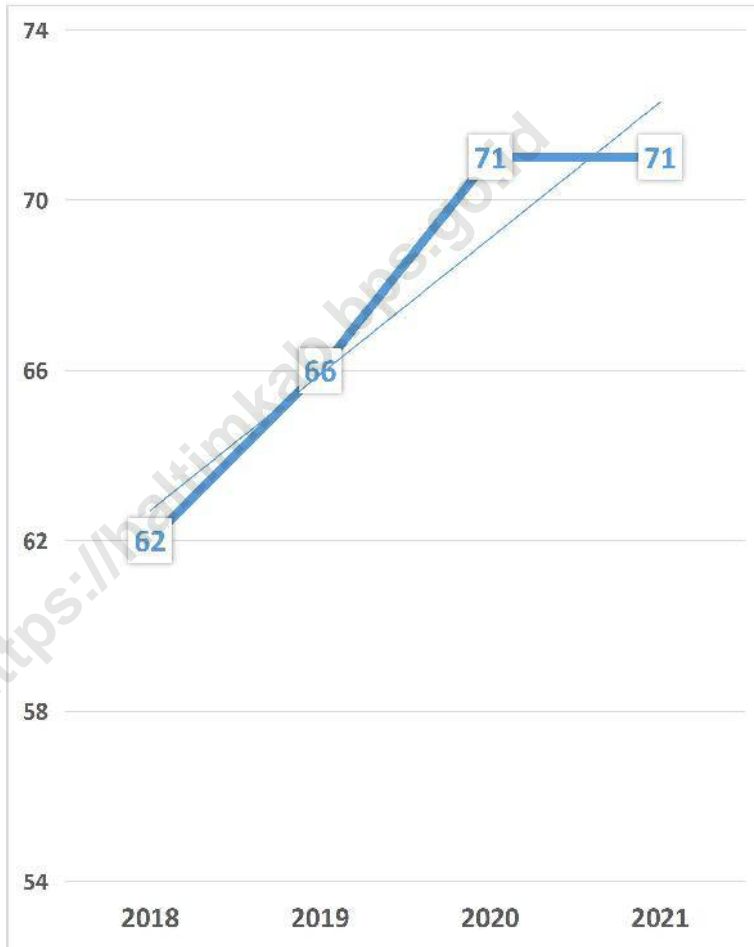
2. *Most active cooperatives are located in Maba Subdistrict that amounted to 15 active cooperatives.*

3. Dalam 4 tahun terakhir dari tahun 2018 sampai tahun 2021, jumlah koperasi aktif di Kabupaten Halmahera Timur mengalami peningkatan setiap tahunnya.

3. *in the last 4 years from 2018 until 2021, the number of active cooperative in Halmahera Timur Regency is increased in every year.*

Gambar 9.1
Figures

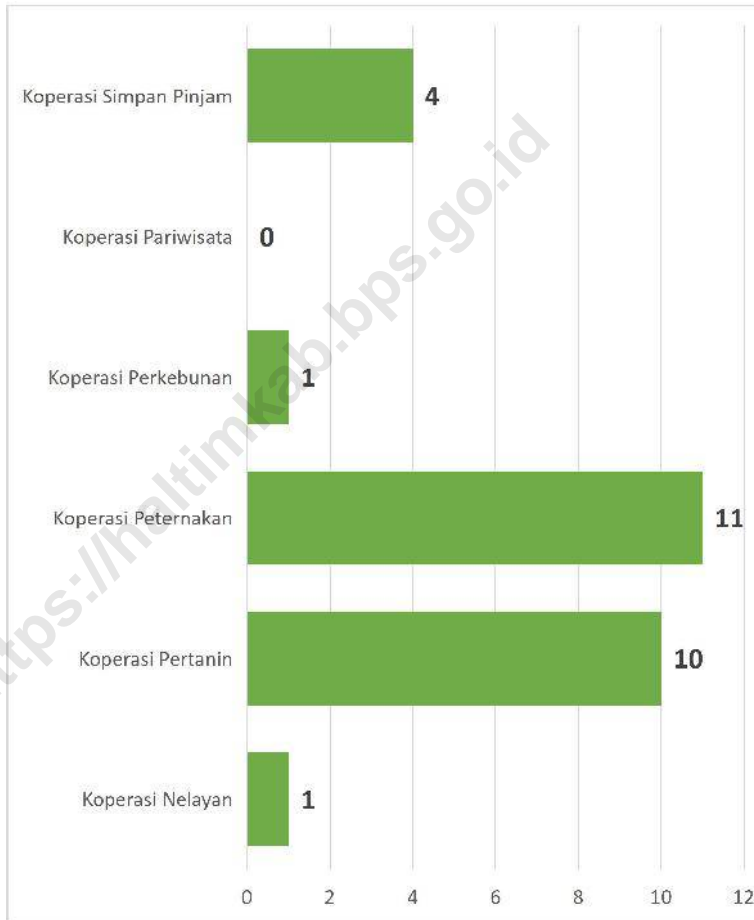
Jumlah Koperasi Aktif di Kabupaten Halmahera Timur, 2018-2021
Number of Active Cooperative in Halmahera Timur Regency, 2018-2021



Sumber/Source: Dinas Perindustrian Perdagangan Koperasi dan UKM Kabupaten Halmahera Timur/Department of Industry and Trade, Koperasi and UKM of Halmahera Timur Regency

Gambar 9.2
Figures

**Jumlah Koperasi Menurut Jenis Koperasi di Kabupaten
Halmahera Timur, 2021**
*Number of Cooperative by Kind of Cooperative in
Halmahera Timur Regency, 2021*



Sumber/Source: Dinas Perindustrian Perdagangan Koperasi dan UKM Kabupaten Halmahera Timur/Department of Industry and Trade, Koperasi and UKM of Halmahera Timur Regency

Tabel 9.1
Table

Jumlah Koperasi Aktif Menurut Kecamatan di Kabupaten Halmahera Timur, 2018–2021
Number of Active Cooperative by Subdistrict in Halmahera Timur Regency, 2018–2021

Kecamatan Subdistrict	2018	2019	2020	2021
(1)	(2)	(3)	(4)	(5)
Maba Selatan	4	4	5	5
Kota Maba	11	11	12	12
Wasile Selatan	6	6	6	6
Wasile	7	7	8	8
Wasile Timur	11	11	11	11
Wasile Tengah	2	2	3	3
Wasile Utara	0	1	1	1
Maba	13	14	15	15
Maba Tengah	4	4	4	4
Maba Utara	4	6	6	6
Halmahera Timur	62	66	71	71

Catatan/Note: ...

Sumber/Source: Dinas Perindustrian Perdagangan Koperasi dan UKM Kabupaten Halmahera Timur/Department of Industry and Trade, Koperasi and UKM of Halmahera Timur Regency

Tabel
Table 9.2**Jumlah Koperasi Menurut Jenis Koperasi dan Kecamatan di Kabupaten Halmahera Timur, 2021**
Number of Cooperative by Kind of Cooperative and Subdistrict in Halmahera Timur Regency, 2021

Kecamatan Subdistrict	Jenis Koperasi/ Kind of Cooperative			
	Koperasi Nelayan	Koperasi Pertanian	Koperasi Peternakan	Koperasi Perkebunan
(1)	(2)	(3)	(6)	(7)
Maba Selatan	-	1	6	-
Kota Maba	-	1	1	-
Wasile Selatan	-	2	1	-
Wasile	1	-	-	-
Wasile Timur	-	2	1	-
Wasile Tengah	-	2	-	-
Wasile Utara	-	-	1	-
Maba	-	2	-	1
Maba Tengah	-	-	-	-
Maba Utara	-	-	1	-
Halmahera Timur	1	10	11	1

Lanjutan Tabel/*Continued Table* 9.2

Kecamatan <i>Subdistrict</i>	Jenis Koperasi/ <i>Kind of Cooperative</i>			Jumlah <i>Total</i>
	Koperasi Pariwisata	Koperasi Simpan Pinjam	Lainnya <i>Other</i>	
(1)	(2)	(3)	(6)	(7)
Maba Selatan	-	-	4	11
Kota Maba	-	3	17	22
Wasile Selatan	-	-	9	12
Wasile	-	-	10	11
Wasile Timur	-	1	11	15
Wasile Tengah	-	-	3	5
Wasile Utara	-	-	-	1
Maba	-	-	23	26
Maba Tengah	-	-	8	8
Maba Utara	-	-	9	10
Halmahera Timur	0	4	94	121

Catatan/*Note*: ...Sumber/*Source*: Dinas Perindustrian Perdagangan Koperasi dan UKM Kabupaten Halmahera Timur/*Department of Industry and Trade, Koperasi and UKM of Halmahera Timur Regency*

Bab 10

PENGELUARAN PENDUDUK

Population Expenditure



**Persentase Pengeluaran Per Kapita
Komoditas Makanan Tahun 2021
Meningkat 1,29% dibanding Tahun 2020**



**Peningkatan terbesar terjadi di
Komoditas Makanan dan Minuman Jadi
sebesar 1,88%**



**Komoditi Perumahan dan Fasilitas Rumah Tangga merupakan
Pengeluaran terbesar Bulanan Per Kapita Bukan Makanan
yaitu sebesar 270.630 rupiah**

**Rata - rata Pengeluaran Bulanan Per Kapita
tahun 2021 adalah 1.066.990**



PENJELASAN TEKNIS

1. **Pengeluaran rata-rata per kapita** adalah biaya yang dikeluarkan untuk konsumsi semua anggota rumah tangga selama sebulan baik yang berasal dari pembelian, pemberian maupun produksi sendiri dibagi dengan banyaknya anggota rumah tangga dalam rumah tangga tersebut.

TECHNICAL NOTES

1. **Average Per Capita Expenditure** is the cost spent for all household members consumption during the month, whether from purchasing, giving or own production, divided by the number of household members in the household.

<https://halmahera.bps.go.id>

ULASAN

1. Dari hasil Survei Sosial Ekonomi Nasional (Susenas) dapat diperoleh pengeluaran rata-rata perkapita sebulan suatu wilayah baik pengeluaran untuk makanan maupun non makanan.

2. Pada gambar 10.1, persentase rata-rata pengeluaran perkapita penduduk Kabupaten Halmahera Timur didominasi oleh pengeluaran untuk membeli makanan, yaitu sebesar 53,83 persen.

3. Besarnya pengeluaran rata-rata per kapita sebulan di Kabupaten Halmahera Timur tahun 2021 untuk makanan, adalah sebesar Rp 552.846,-.

4. Sedangkan Pengeluaran rata-rata per kapita sebulan untuk membeli non makanan, adalah sebesar Rp 475.114,-.

5. Di tahun 2021, rata-rata pengeluaran perkapita sebulan mengalami peningkatan dari Rp 987.279,- menjadi Rp 1.026.990,-.

DESCRIPTION

1. *Based on National Social Economic Survey, it can be derived average monthly percapita expenditure for a region, which consist of two groups of commodity, food and non food.*

2. *In figure 10.1, the average percentage expenditure per capita in Halmahera Timur Regency is dominated by expenditure to buy food is 53.83 percent.*

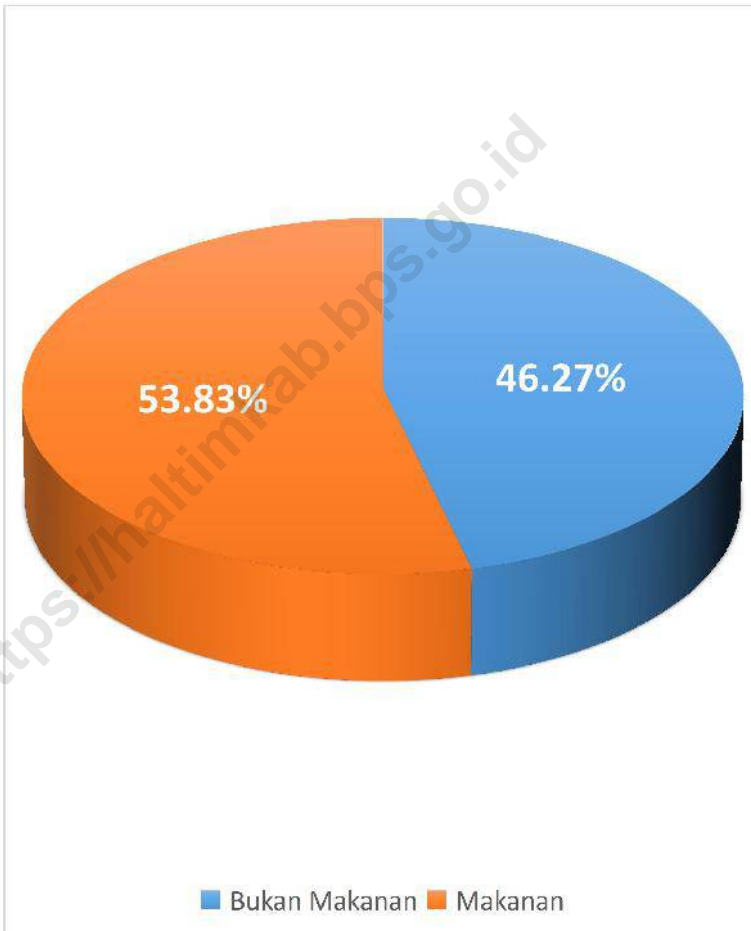
3. *In 2021, average monthly expenditure per capita as much as 518,703 rupiahs.*

4. *While, average monthly expenditure per capita for non food is about 475,114 rupiahs.*

5. *In 2021, average monthly expenditure per capita increased from 987.279 rupiahs to 1,026,990 rupiahs.*

Gambar 10.1
Figures

Persentase Pengeluaran per Kapita Sebulan Menurut Kelompok Komoditas di Kabupaten Halmahera Timur, 2021
Percentage of Monthly Expenditure per Capita by Commodity Group in Halmahera Timur Regency, 2021



Sumber/Source: BPS, Survei Sosial Ekonomi Nasional (Susenas) Maret/BPS-Statistics Indonesia, National Socioeconomic Survey March

Gambar 10.2
Figures

Peningkatan Rata-rata Pengeluaran per Kapita Sebulan di Kabupaten Halmahera Timur, 2020 dan 2021
Increase of Monthly Average Expenditure per Capita in Halmahera Timur Regency, 2020 and 2021



Sumber/Source: BPS, Survei Sosial Ekonomi Nasional (Susenas) Maret/BPS-Statistics Indonesia, National Socioeconomic Survey March

Tabel
Table 10.1

Rata-rata Pengeluaran per Kapita Sebulan Menurut Kelompok Komoditas (rupiah) di Kabupaten Halmahera Timur, 2020 dan 2021
Monthly Average Expenditure per Capita by Commodity Group (rupiahs) in Halmahera Timur Regency, 2020 and 2021

Kelompok Komoditas/Commodity Group	2020	2021
(1)	(2)	(3)
Makanan/Food		
Padi-padian/ <i>Cereals</i>	76 690	76 467
Umbi-umbian/ <i>Tubers</i>	17 540	15 235
Ikan/udang/cumi/kerang/ <i>Fish/shrimp/common squid/shells</i>	67 007	73 852
Daging/ <i>Meat</i>	8 385	11 427
Telur dan susu/ <i>Eggs and milk</i>	26 380	22 517
Sayur-sayuran/ <i>Vegetables</i>	53 831	55 461
Kacang-kacangan/ <i>Legumes</i>	8 065	9 938
Buah-buahan/ <i>Fruits</i>	45 289	26 517
Minyak dan kelapa/ <i>Oil and coconut</i>	18 420	21 754
Bahan minuman/ <i>Beverage stuffs</i>	21 318	24 711
Bumbu-bumbuan/ <i>Spices</i>	11 534	15 134
Konsumsi lainnya/ <i>Miscellaneous food items</i>	7 953	9 340
Makanan dan minuman jadi/ <i>Prepared food and beverages</i>	82 712	105 355
Rokok/ <i>Cigarettes</i>	79 578	84 119
Jumlah makanan/Total food	518 703	552 846
Bukan makanan/Non-food		
Perumahan dan fasilitas rumah tangga/ <i>Housing and household facilities</i>	258 449	270 630
Aneka komoditas dan jasa/ <i>Goods and services</i>	85 566	95 507
Pakaian, alas kaki, dan tutup kepala/ <i>Clothing, footwear, and headgear</i>	31 372	29 465
Komoditas tahan lama/ <i>Durable goods</i>	37 163	21 731
Pajak, pungutan, dan asuransi/ <i>Taxes and insurance</i>	43 685	46 803
Keperluan pesta dan upacara/kenduri/ <i>Parties and ceremonies</i>	12 341	11 007
Jumlah bukan makanan/Total non-food	468 576	475 144
Jumlah/Total	987 279	1 026 990

Catatan/Note: ...

Sumber/Source: BPS, Survei Sosial Ekonomi Nasional (Susenas) Maret/BPS-Statistics Indonesia, National Socioeconomic Survey March

Tabel
Table 10.2

Persentase Pengeluaran per Kapita Sebulan Menurut Kelompok Komoditas di Kabupaten Halmahera Timur, 2020 dan 2021
Percentage of Monthly Expenditure per Capita by Commodity Group in Halmahera Timur Regency, 2020 and 2021

Kelompok Komoditas/Commodity Group	2020	2021
(1)	(2)	(3)
Makanan/Food		
Padi-padian/Cereals	7,16%	7,45%
Umbi-umbian/Tubers	1,78%	1,48%
Ikan/udang/cumi/kerang/Fish/shrimp/common squid/shells	6,79%	7,19%
Daging/Meat	0,85%	1,11%
Telur dan susu/Eggs and milk	2,67%	2,19%
Sayur-sayuran/Vegetables	5,45%	5,40%
Kacang-kacangan/Legumes	0,82%	0,97%
Buah-buahan/Fruits	4,59%	2,58%
Minyak dan kelapa/Oil and coconut	1,87%	2,12%
Bahan minuman/Beverage stuffs	2,16%	2,41%
Bumbu-bumbuan/Spices	1,17%	1,47%
Konsumsi lainnya/Miscellaneous food items	0,81%	0,91%
Makanan dan minuman jadi/Prepared food and beverages	8,38%	10,26%
Rokok/Cigarettes	8,06%	8,19%
Jumlah makanan/Total food	52,54%	53,83%
Bukan makanan/Non-food		
Perumahan dan fasilitas rumah tangga/Housing and household facilities	26,18%	26,35%
Aneka komoditas dan jasa/Goods and services	8,67%	9,30%
Pakaian, alas kaki, dan tutup kepala/Clothing, footwear, and headgear	3,18%	2,87%
Komoditas tahan lama/Durable goods	3,76%	2,12%
Pajak, pungutan, dan asuransi/Taxes and insurance	4,42%	4,56%
Keperluan pesta dan upacara/kenduri/Parties and ceremonies	1,25%	1,07%
Jumlah bukan makanan/Total non-food	47,46%	46,27%
Jumlah/Total	100,00%	100,00%

Catatan/Note: ...

Sumber/Source: BPS, Survei Sosial Ekonomi Nasional (Susenas) Maret/BPS-Statistics Indonesia, National Socioeconomic Survey March

Tabel
Table 10.3**Persentase Penduduk Menurut Golongan Pengeluaran Per Kapita Sebulan di Kabupaten Halmahera Timur, 2020**
Percentage of Population by Per Capita Spending Group a Month in Halmahera Timur Regency, 2020

Golongan Pengeluaran <i>Spending Group</i> (Rp)	Persentase Penduduk <i>Percentage of Population</i>
(1)	(2)
< 150 000	0,00
150 000–199 999	0,00
200 000–299 999	0,00
300 000–499 999	20,90
500 000–749 999	18,58
750 000–999 999	20,48
1 000 000–1 499 999	26,40
> 1 500 000	13,64
Jumlah/Total	100,00

Catatan/Note: ...

Sumber/Source: BPS, Survei Sosial Ekonomi Nasional (Susenas) Maret/BPS-Statistics Indonesia, National Socioeconomic Survey March

Bab

11

PERDAGANGAN

Trade

Tahun 2020



PENJELASAN TEKNIS

1. **Pedagang Besar** adalah pengusaha atau pedagang yang menjual barang dalam jumlah besar untuk setiap jenis barang yang diperdagangkan.
2. **Pedagang Kecil/Eceran** adalah pelaku usaha distribusi yang kegiatan pokoknya memasarkan barang secara langsung kepada konsumen.
3. **Pasar** adalah area tempat jual beli barang dengan jumlah penjual lebih dari satu, baik yang disebut sebagai pusat perbelanjaan, pasar tradisional, pertokoan, mall, plaza, pusat perdagangan maupun sebutan lainnya.
4. **Toko** adalah bangunan gedung dengan fungsi usaha yang digunakan untuk menjual barang dan terdiri dari hanya satu penjual.

TECHNICAL NOTES

1. **Wholesalers** are traders who sell goods in large quantities for each type of goods traded.
2. **Retail traders** are distribution business actors whose main activities market goods directly to consumers.
3. **Market** is an area where the sale and purchase of good with a number of sellers more than one is well known as shopping centers, traditional markets, shops, malls, plazas, trade centers, and other designations.
4. **Store** is a building with a business function that is used to sell goods and consists of only one seller.

ULASAN**DESCRIPTION**

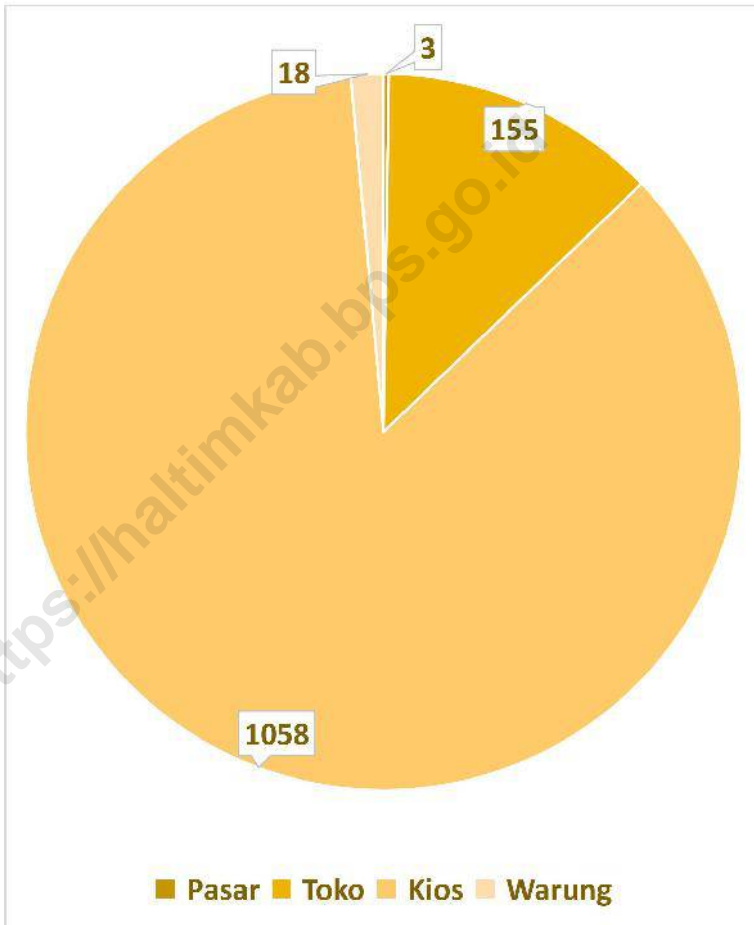
1. Pada tahun 2020, di Kabupaten Halmahera Timur Terdapat sebanyak 1.234 sarana perdagangan yang terdiri dari 1 Pasar, 155 Toko, 1060 Kios, 18 Warung.

2. Jumlah sarana perdagangan semakin meningkat dari tahun ke tahun

1.

Gambar 11.1
Figures

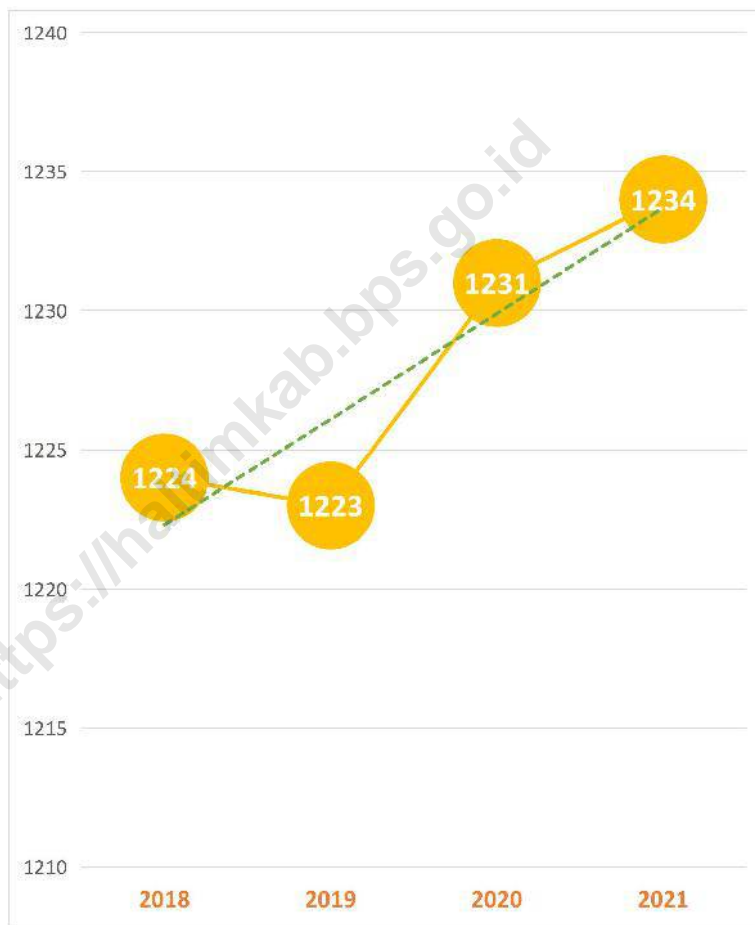
Jumlah Sarana Perdagangan Menurut Jenisnya di Kabupaten Halmahera Timur, 2021
Number of Trading Facilities by Type of Facility in Halmahera Timur Regency, 2021



Sumber/Source: Dinas Perindustrian Perdagangan Koperasi dan UKM Kabupaten Halmahera Timur/Department of Industry and Trade, Koperasi and UKM of Halmahera Timur Regency

Gambar 11.2
Figures

Jumlah Sarana Perdagangan di Kabupaten Halmahera Timur, 2018-2021
Number of Trading Facilities in Halmahera Timur Regency, 2018-2021



Sumber/Source: Dinas Perindustrian Perdagangan Koperasi dan UKM Kabupaten Halmahera Timur/Department of Industry and Trade, Koperasi and UKM of Halmahera Timur Regency

Tabel 11.1 Jumlah Sarana Perdagangan Menurut Jenisnya di Kabupaten Halmahera Timur, 2018–2021
Table 11.1 *Number of Trading Facilities by Type of Facility in Halmahera Timur Regency, 2018–2021*

Jenis Sarana Perdagangan Type of Trading Facilities	2018	2019	2020	2021
(1)	(2)	(3)	(4)	(5)
Pasar/Market	2	3	1	...
Toko/Store	153	154	155	...
Kios	1 053	1 058	1 060	...
Warung	15	16	18	...
Jumlah/Total	1 223	1 231	1 234	...

Catatan/Note: ...

Sumber/Source: Dinas Perindustrian Perdagangan Koperasi dan UKM Kabupaten Halmahera Timur/Department of Industry and Trade, Koperasi and UKM of Halmahera Timur Regency

Bab 12

SISTEM NERACA REGIONAL

System of Regional Accounts

2021

Produk Domestik Regional Bruto
Atas Dasar Harga Berlaku
Menurut Lapangan Usaha
Kabupaten Halmahera Timur

Rp **3.903,74*** miliar

Sumbangan terbesar berasal
dari sektor pertambangan
yaitu

36,36%*



* Angka Sangat Sementara

PENJELASAN TEKNIS

TECHNICAL NOTES

1. **Penghitungan statistik neraca nasional** mengikuti buku petunjuk yang diterbitkan oleh Perserikatan Bangsa Bangsa (PBB) dikenal sebagai Sistem Neraca Nasional (SNN), SNN adalah rekomendasi internasional tentang bagaimana menyusun ukuran aktivitas ekonomi yang sesuai dengan standar neraca baku yang didasarkan pada prinsip-prinsip ekonomi, Rekomendasi yang dimaksud dinyatakan dalam sekumpulan konsep, definisi, klasifikasi, dan aturan neraca yang disepakati secara internasional dalam mengukur indikator tertentu seperti Produk Domestik Bruto (PDB), Salah satu bentuk adaptasi pencatatan statistik nasional adalah melakukan perubahan tahun dasar PDB Indonesia dari tahun 2000 ke 2010, Perubahan tahun dasar PDB dilakukan seiring dengan mengadopsi rekomendasi PBB yang tertuang dalam Sistem Neraca Nasional 2008 (SNA 2008),
 2. Produk Domestik Bruto pada tingkat nasional serta Produk Domestik Regional Bruto (PDRB) pada tingkat regional (provinsi) menggambarkan kemampuan suatu wilayah untuk menciptakan nilai tambah pada suatu waktu tertentu, Untuk menyusun PDB
1. *The method used to estimate national accounts statistics is based on the standard guidelines formed by United Nation known as System of National Accounts (SNA), SNA is the internationally agreed standard set of recommendations on how to compile measures of economic activity in accordance with strict accounting conventions based on economic principles, The recommendations are expressed in term of a set of concepts, definitions, classifications and accounting rules that comprise the internationally agreed standard for measuring indicators such as Gross Domestic Product (GDP), One of the improvement in the national statistical system is to rebase GDP form base year 2000 to 2010 in order to capture current economic condition, It is in line with the United Nations (UN) recommendation on 2008 SNA,*
 2. *The basic measure of the value added arising from economic activity is known as Gross Domestic Product at the national level and Gross Regional Domestic Product (GRDP) at the regional level (provinces/regencies/municipalities), To compile*

maupun PDRB digunakan 2 pendekatan, yaitu lapangan usaha dan pengeluaran, Keduanya menyajikan komposisi data nilai tambah dirinci menurut sumber kegiatan ekonomi (lapangan usaha) dan menurut komponen penggunaannya, PDB maupun PDRB dari sisi lapangan usaha merupakan penjumlahan seluruh komponen nilai tambah bruto yang mampu diciptakan oleh sektor-sektor ekonomi atas berbagai aktivitas produksinya, Sedangkan dari sisi pengeluaran menjelaskan tentang penggunaan dari nilai tambah tersebut,

these statistics, two approaches have been used, i.e, "production approach" and "expenditure approach"; The first approach is to measure value added produced by various kinds of economic activities, while the second approach is to measure final uses of the country's output, In other words, GDP/GRDP is the sum of total value added produced by all economic industries (activities) and the way of using it,

3. PDB menurut lapangan usaha mengalami perubahan klasifikasi dari 9 lapangan usaha menjadi 17 lapangan usaha, PDB menurut lapangan usaha dirinci menurut total nilai tambah dari seluruh sektor ekonomi yang mencakup lapangan usaha Pertanian, Kehutanan, dan Perikanan; Pertambangan dan Penggalian; Industri Pengolahan; Pengadaan Listrik dan Gas; Pengadaan Air, Pengelolaan Sampah, Limbah dan Daur Ulang; Konstruksi; Perdagangan Besar dan Eceran, Reparasi Mobil dan Sepeda Motor; Transportasi dan Pergudangan; Penyediaan Akomodasi dan Makan Minum; Informasi dan Komunikasi; Jasa Keuangan dan Asuransi; Real Estat; Jasa

3. GDP by industry classification changes from 9 sectors to 17 industries, GDP by industry is classified by types of economic activities such as Agriculture, Forestry and Fishing; Mining and Quarrying; Manufacturing; Electricity and Gas; Water supply, Sewerage, Waste Management and Remediation Activities; Construction; Wholesale and Retail Trade; Repair of Motor Vehicles and Motorcycles; Transportation and Storage; Accommodation and Food Service Activities; Information and Communication; Financial and Insurance Activities; Real Estate Activities; Business Activities; Public Administration; Defence and Compulsory Social Security; Education; Human

Perusahaan; Administrasi Pemerintahan, Pertahanan dan Jaminan Sosial Wajib; Jasa Pendidikan; Jasa Kesehatan dan Kegiatan Sosial; dan Jasa lainnya,

Health and Social Work Activities; and Other Services Activities,

4. PDB menurut pengeluaran

mengalami perubahan klasifikasi dimana pengeluaran konsumsi Lembaga Non Profit yang Melayani Rumah Tangga (LNPR) yang sebelumnya termasuk bagian dari pengeluaran konsumsi rumah tangga menjadi komponen terpisah, Sehingga klasifikasi PDB menurut pengeluaran dirinci menjadi 7 komponen yaitu komponen pengeluaran konsumsi rumah tangga, pengeluaran konsumsi LNPR, pengeluaran konsumsi pemerintah, pembentukan modal tetap bruto, perubahan inventori, ekspor barang dan jasa, dan impor barang dan jasa,

4. GDP by expenditure classification

changes where consumption expenditure Non-profit Institutions Serving Households (NPISH) previously included as part of household consumption expenditure is taken out into separate component, So that, GDP by type of expenditures is classified into: household consumption expenditure, NPISH consumption expenditure, government consumption expenditure, gross fixed capital formation, changes in inventories, exports of goods and services, and imports of goods and services,

5. Pengeluaran konsumsi rumah tangga

mencakup berbagai pengeluaran konsumsi akhir rumah tangga atas barang dan jasa untuk memenuhi kebutuhan individu ataupun kelompok secara langsung, Pengeluaran rumah tangga di sini mencakup makanan dan minuman selain restoran; pakaian, alas kaki dan jasa perawatannya; perumahan dan perlengkapan rumah tangga; kesehatan dan pendidikan; transportasi dan komunikasi;

5. Household consumption expenditures

consist of expenditures incurred by households, which are used for both individual or collective needs, Household consumptions are classified into food and beverages other than restaurants; clothing, footwear, and related maintenance services; housing and household equipment; health and education; transport and communication; restaurants and hotels; and others,

restoran dan hotel serta lainnya,

6. Pengeluaran Pemerintah terdiri dari Pengeluaran Konsumsi Individu dan Pengeluaran Konsumsi Kolektif, Barang dan jasa individu merupakan barang dan jasa privat, dimana ciri-ciri barang privat adalah a) Scarcity, yaitu ada kelangkaan/keterbatasan dalam jumlah; b) Excludable consumption, yaitu konsumsi suatu barang dapat dibatasi hanya pada mereka yang memenuhi persyaratan tertentu (biasanya harga); c) Rivalrous competition, yaitu konsumsi oleh satu konsumen akan mengurangi atau menghilangkan kesempatan pihak lain untuk melakukan hal serupa, Contoh barang dan jasa yang dihasilkan pemerintah dan tergolong sebagai barang dan jasa individu adalah jasa pelayanan kesehatan pemerintah di rumah sakit/puskesmas dan jasa pendidikan di sekolah/universitas negeri, Sedangkan barang dan jasa kolektif ekuivalen dengan barang publik yang memiliki ciri a) Non rivalry, yaitu penggunaan satu konsumen terhadap suatu barang tidak mengurangi kesempatan konsumen lain untuk juga mengkonsumsi barang tersebut; b) Non excludable, yaitu apabila suatu barang publik tersedia, maka tidak ada yang dapat menghalangi siapapun

6. Government consumption expenditure consists of Individual Consumption Expenditure and Collective Consumption Expenditure, Individual goods and services are private goods and services, which the characteristics of private goods is a) Scarcity, that there is a scarcity/limited in number; b) Excludable consumption, the consumption of goods can be limited only to those who meet certain requirements (usually the price); c) Rivalrous competition, ie consumption by the consumer will reduce or eliminate the chance of another party to do so, Examples of goods and services produced by government and classified as goods and services of individuals is the government health services in hospitals/health centers and education services in schools/universities, Collective goods and services equivalent to public goods characterized by a) Non-rivalry, namely the use of a consumer for an item does not reduce the chance of another consumer to also consume goods; b) Non-excludable, i.e, when a public good available, then nothing can hinder anyone to benefit from the goods or in other words everyone has access to the goods, Examples of goods and services produced by government and classified as collective goods and services is carried military

untuk memperoleh manfaat dari barang tersebut atau dengan kata lain setiap orang memiliki akses ke barang tersebut.

7. Pembentukan Modal Tetap Bruto (PMTB)

mencakup pengadaan, pembuatan, dan pembelian barang modal, Barang modal dimaksud adalah barang-barang yang digunakan untuk proses produksi, tahan lama atau yang mempunyai umur pemakaian lebih dari satu tahun seperti bangunan, mesin-mesin dan alat angkutan, Termasuk pula di sini perbaikan besar (berat) yang sifatnya memperpanjang umur atau mengubah bentuk atau kapasitas barang modal tersebut, Pengeluaran barang modal untuk keperluan militer juga dicakup sebagai PMTB, Klasifikasi komponen PMTB dibagi menjadi 6 sub komponen yaitu Konstruksi; Mesin dan Peralatan; Kendaraan; Peralatan Lainnya; Cultivated Biological Resources (CBR) dan Produk Kekayaan Intelektual,

8. Ekspor barang dan jasa

merupakan transaksi perdagangan barang dan jasa dari penduduk (residen) ke bukan penduduk (nonresiden), Impor barang dan jasa adalah transaksi perdagangan dari bukan penduduk ke penduduk, Ekspor atau impor barang terjadi pada saat terjadi perubahan

defense services and the police's security,

7. Gross Fixed Capital Formation (GFCF)

includes procurement, manufacture, and the purchase of capital goods, Capital goods are goods which are used for the production process, durable or have a service life of more than one year such as buildings, machinery, and transportation equipment, Including here: huge improvement that are to extend the life or changing the shape or the capacity of the capital goods, Capital expenditures for military purposes are also covered as GFCF, GFCF component are classified into six sub-components: Construction; Machinery and Equipment; vehicle; Other equipment; Cultivated Biological Resources (CBR) and Intellectual Property Product,

8. Exports of goods and services

consist of transactions of goods and services from residents to non-residents, Imports of goods and services consist of transaction of goods and services from non-residents to residents, Exports and imports of goods occur when there are changes in ownership of goods between residents and

hak kepemilikan barang antara penduduk dengan bukan penduduk (dengan atau tanpa perpindahan fisik barang tersebut), Pada PDB dengan tahun dasar 2010, ekspor dan impor barang dirinci menjadi nonmigas dan migas,

non-residents (with or without physical movements of goods across frontiers), On the GDP at 2010 basic year, exports and imports of goods specified into non oil and gas and oil and gas,

9. Produk Domestik Bruto maupun agregat turunannya disajikan dalam 2 (dua) versi penilaian, yaitu atas dasar "harga berlaku" dan atas dasar "harga konstan", Disebut sebagai harga berlaku karena seluruh agregat dinilai dengan menggunakan harga pada tahun berjalan, sedangkan harga konstan penilaiannya didasarkan kepada harga satu tahun dasar tertentu, dalam publikasi ini digunakan harga tahun 2010,

9. GDP and its aggregations are presented in two forms: at current market prices and at constant base year market prices, In presenting current market prices, all aggregates are valued at current market prices, while base year constant market prices are shown by valuing all aggregates at fixed base year prices, Year of 2010 is used as the base year in this publication,

10. Laju pertumbuhan Produk Domestik Bruto diperoleh dari perhitungan PDB atas dasar harga konstan, Diperoleh dengan cara mengurangi nilai PDB pada tahun ke-n terhadap nilai pada tahun ke n-1 (tahun sebelumnya), dibagi dengan nilai pada tahun ke n-1, dikalikan dengan 100 persen, Laju pertumbuhan menunjukkan perkembangan agregat pendapatan dari satu waktu tertentu terhadap waktu sebelumnya,

10. Growth rate of Gross Domestic Product is derived from GDP at constant market prices, It is obtained by subtracting the value of GDP year n with the value of GDP year n-1, divided by the value of GDP year n-1 then multiplied by 100 percent, The growth rate of GDP explains the income growth during the given period,

ULASAN

1. Secara umum perekonomian Kabupaten Halmahera Timur selama 2017-2021 tidak mengalami perubahan struktur ekonomi. Sektor-sektor yang mendominasi adalah sektor pertambangan dan penggalian, sektor pertanian, perikanan dan kehutanan, serta sektor administrasi pemerintahan, pertahanan dan jaminan sosial wajib. Jika dilihat nominalnya, PDRB tahun 2021 sudah menyentuh angka 3,9 trilyun rupiah.

2. Pada tahun 2021, ekonomi Kabupaten Halmahera Timur tumbuh pada level 8,43 persen. Laju pertumbuhan ini mengalami percepatan dibandingkan tahun 2020 yang hanya mampu tumbuh 0,26 persen.

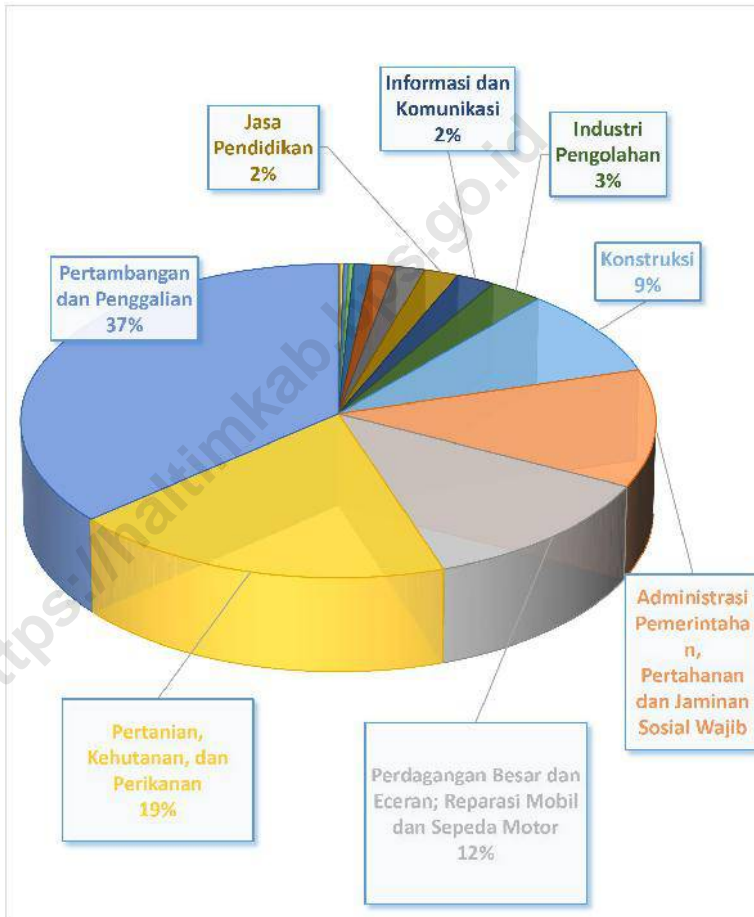
DESCRIPTION

1. *In general, the economy of Halmahera Timur Regency during 2017-2021 does not change the economic structure. The dominating sectors are the mining and quarrying sectors, agriculture, fisheries and forestry sectors, and the government administration, defense and compulsory social security sectors. If viewed nominally, GRDP in 2021 has touched 3.9 trillion rupiah.*

2. *In 2021, Halmahera Timur Regency's economy grew at 8,43 percent. This rate is slightly faster than in 2020 which is only able to grow 0,26 percent.*

Gambar 12.1
Figures

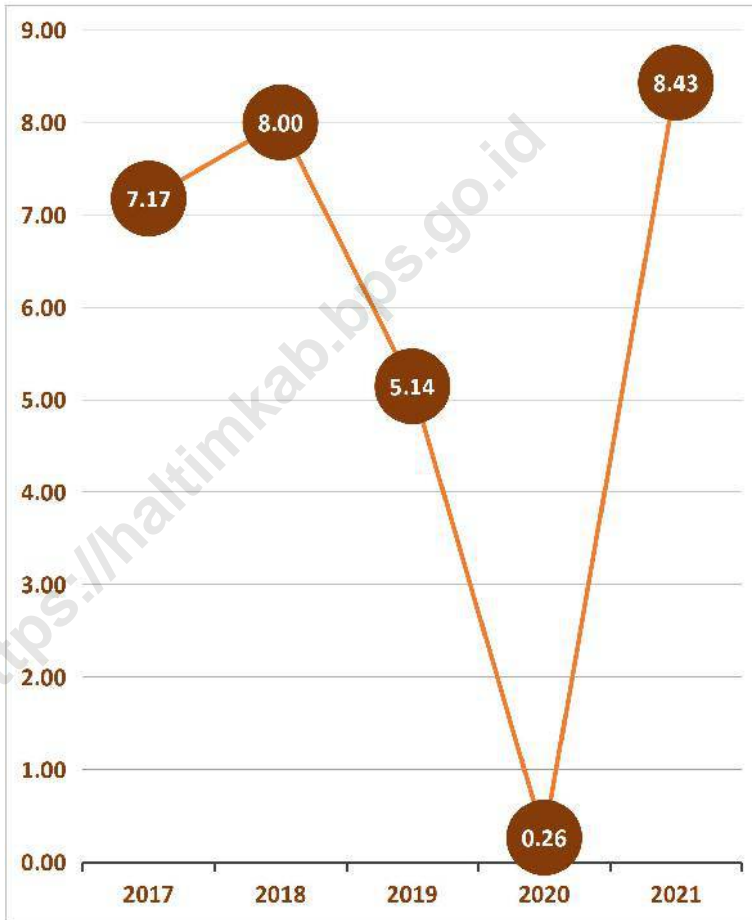
Distribusi Persentase Produk Domestik Regional Bruto Atas Dasar Harga Berlaku Menurut Lapangan Usaha di Kabupaten Halmahera Timur, 2021
Percentage Distribution of Gross Regional Domestic Product at Current Market Prices by Industry in Halmahera Timur Regency, 2021



Sumber/Source: BPS, berbagai sensus, survei dan sumber lain/BPS-Statistics Indonesia, various census, survey, and other sources

Gambar 12.2
Figures

Laju Pertumbuhan Produk Domestik Regional Bruto Atas Dasar Harga Konstan 2010 Menurut Lapangan Usaha (persen), 2017–2021
Growth Rate of Gross Regional Domestic Product at 2010 Constant Market Prices by Industry (percent), 2017–2021



Sumber/Source: BPS, berbagai sensus, survei dan sumber lain/BPS-Statistics Indonesia, various census, survey, and other sources

Tabel 12.1. **Produk Domestik Regional Bruto Atas Dasar Harga Berlaku Menurut Lapangan Usaha di Kabupaten Halmahera Timur (miliar rupiah), 2017–2021**
Gross Regional Domestic Product at Current Market Prices by Industry in Halmahera Timur Regency (billion rupiahs), 2017–2021

Lapangan Usaha/Industry	2017	2018	2019	2020 *	2021**
(1)	(2)	(3)	(4)	(5)	(6)
A Pertanian, Kehutanan, dan Perikanan/ <i>Agriculture, Forestry, and Fishing</i>	608,60	661,04	695,33	729,76	733,16
B Pertambangan dan Penggalian/ <i>Mining and Quarrying</i>	697,26	954,69	1 090,30	1 113,13	1 419,40
C Industri Pengolahan/ <i>Manufacturing</i>	148,67	148,46	147,29	129,02	111,03
D Pengadaan Listrik dan Gas/ <i>Electricity and Gas</i>	1,14	1,21	1,33	1,42	1,52
E Pengadaan Air; Pengelolaan Sampah, Limbah, dan Daur Ulang/ <i>Water Supply; Sewerage, Waste Management, and Remediation Activities</i>	0,12	0,13	0,14	0,14	0,14
F Konstruksi/ <i>Construction</i>	261,15	315,63	341,35	319,86	355,68
G Perdagangan Besar dan Eceran; Reparasi Mobil dan Sepeda Motor/ <i>Wholesale and Retail Trade; Repair of Motor Vehicles and Motorcycles</i>	374,73	423,07	455,15	458,36	481,26
H Transportasi dan Pergudangan/ <i>Transportation and Storage</i>	55,77	61,11	65,63	59,01	61,14
I Penyediaan Akomodasi dan Makan Minum/ <i>Accommodation and Food Service Activities</i>	5,94	6,64	7,04	6,63	6,99
J Informasi dan Komunikasi/ <i>Information and Communication</i>	66,00	70,02	72,86	74,67	78,85

Lanjutan Tabel/*Continued Table* 12.1

Lapangan Usaha/Industry		2017	2018	2019	2020 *	2021**
(1)		(2)	(3)	(4)	(5)	(6)
K	Jasa Keuangan dan Asuransi/ <i>Financial and Insurance Activities</i>	35,10	38,31	42,16	43,92	49,12
L	Real Estat/ <i>Real Estate Activities</i>	1,99	2,16	2,22	2,29	2,34
M,N	Jasa Perusahaan/ <i>Business Activities</i>	8,80	9,73	10,36	10,46	10,65
O	Administrasi Pemerintahan, Pertahanan, dan Jaminan Sosial Wajib/ <i>Public Administration and Defence; Compulsory Social Security</i>	390,62	410,89	443,98	479,42	473,67
P	Jasa Pendidikan/ <i>Education</i>	61,22	64,97	67,73	69,07	71,03
Q	Jasa Kesehatan dan Kegiatan Sosial/ <i>Human Health and Social Work Activities</i>	25,99	28,90	31,80	34,19	37,22
R,S,T,U	Jasa Lainnya/ <i>Other Services Activities</i>	8,51	9,17	9,91	10,13	10,55
Produk Domestik Regional Bruto/<i>Gross Regional Domestic Product</i>		2 751,60	3 206,11	3 484,59	3 541,49	3 903,74

Catatan/*Note*: * Angka sementara

** Angka sangat sementara

Sumber/*Source*: BPS, berbagai sensus, survei dan sumber lain/*BPS-Statistics Indonesia, various census, survey, and other sources*

Tabel
Table 12.2

Produk Domestik Regional Bruto Atas Dasar Harga Konstan 2010 Menurut Lapangan Usaha di Kabupaten Halmahera Timur (miliar rupiah), 2017–2021
Gross Regional Domestic Product at 2010 Constant Market Prices by Industry in Halmahera Timur Regency (billion rupiahs), 2017–2021

Lapangan Usaha/Industry		2017	2018	2019	2020 *	2021 **
(1)		(2)	(3)	(4)	(5)	(6)
A	Pertanian, Kehutanan, dan Perikanan/ <i>Agriculture, Forestry, and Fishing</i>	395,52	421,64	435,68	455,84	454,77
B	Pertambangan dan Penggalian/ <i>Mining and Quarrying</i>	584,65	639,42	691,66	679,45	856,47
C	Industri Pengolahan/ <i>Manufacturing</i>	113,14	111,82	109,43	96,15	82,00
D	Pengadaan Listrik dan Gas/ <i>Electricity and Gas</i>	0,87	0,90	0,99	1,05	1,12
E	Pengadaan Air; Pengelolaan Sampah, Limbah, dan Daur Ulang/ <i>Water Supply; Sewerage, Waste Management, and Remediation Activities</i>	0,10	0,10	0,10	0,11	0,11
F	Konstruksi/ <i>Construction</i>	185,10	213,13	222,69	209,19	224,26
G	Perdagangan Besar dan Eceran; Reparasi Mobil dan Sepeda Motor/ <i>Wholesale and Retail Trade; Repair of Motor Vehicles and Motorcycles</i>	276,08	309,55	323,62	323,76	336,46
H	Transportasi dan Pergudangan/ <i>Transportation and Storage</i>	37,82	40,64	42,68	38,25	38,31
I	Penyediaan Akomodasi dan Makan Minum/ <i>Accommodation and Food Service Activities</i>	4,38	4,87	5,14	4,84	5,06
J	Informasi dan Komunikasi/ <i>Information and Communication</i>	53,46	56,71	59,24	62,15	65,43

Lanjutan Tabel/*Continued Table* 12.2

Lapangan Usaha/Industry		2017	2018	2019	2020 *	2021 **
(1)		(2)	(3)	(4)	(5)	(6)
K	Jasa Keuangan dan Asuransi/ <i>Financial and Insurance Activities</i>	24,22	25,46	27,45	29,50	31,22
L	Real Estat/ <i>Real Estate Activities</i>	1,47	1,59	1,63	1,67	1,70
M,N	Jasa Perusahaan/ <i>Business Activities</i>	6,49	6,91	7,20	7,14	7,14
O	Administrasi Pemerintahan, Pertahanan, dan Jaminan Sosial Wajib/ <i>Public Administration and Defence; Compulsory Social Security</i>	266,86	274,94	288,88	311,36	307,43
P	Jasa Pendidikan/ <i>Education</i>	43,18	45,17	46,99	47,40	47,93
Q	Jasa Kesehatan dan Kegiatan Sosial/ <i>Human Health and Social Work Activities</i>	18,64	20,12	21,30	22,70	24,51
R,S,T,U	Jasa Lainnya/ <i>Other Services Activities</i>	6,26	6,67	7,08	7,22	7,47
Produk Domestik Regional Bruto/<i>Gross Regional Domestic Product</i>		2 018,23	2 179,63	2 291,77	2 297,77	2 491,40

Catatan/*Note*: * Angka sementara

** Angka sangat sementara

Sumber/*Source*: BPS, berbagai sensus, survei dan sumber lain/*BPS-Statistics Indonesia, various census, survey, and other sources*

Tabel
Table 12.3

Distribusi Persentase Produk Domestik Regional Bruto Atas Dasar Harga Berlaku Menurut Lapangan Usaha di Kabupaten Halmahera Timur, 2017–2021
Percentage Distribution of Gross Regional Domestic Product at Current Market Prices by Industry in Halmahera Timur Regency, 2017–2021

Lapangan Usaha/ <i>Industry</i>	2017	2018	2019	2020 *	2021**
(1)	(2)	(3)	(4)	(5)	(6)
A Pertanian, Kehutanan, dan Perikanan/ <i>Agriculture, Forestry, and Fishing</i>	22,12	20,62	19,95	20,61	18,78
B Pertambangan dan Penggalian/ <i>Mining and Quarrying</i>	25,34	29,78	31,29	31,43	36,36
C Industri Pengolahan/ <i>Manufacturing</i>	5,40	4,63	4,23	3,64	2,84
D Pengadaan Listrik dan Gas/ <i>Electricity and Gas</i>	0,04	0,04	0,04	0,04	0,04
E Pengadaan Air; Pengelolaan Sampah, Limbah, dan Daur Ulang/ <i>Water Supply; Sewerage, Waste Management, and Remediation Activities</i>	0,00	0,00	0,00	0,00	0,00
F Konstruksi/ <i>Construction</i>	9,49	9,84	9,80	9,03	9,11
G Perdagangan Besar dan Eceran; Reparasi Mobil dan Sepeda Motor/ <i>Wholesale and Retail Trade; Repair of Motor Vehicles and Motorcycles</i>	13,62	13,20	13,06	12,94	12,33
H Transportasi dan Pergudangan/ <i>Transportation and Storage</i>	2,03	1,91	1,88	1,67	1,57
I Penyediaan Akomodasi dan Makan Minum/ <i>Accommodation and Food Service Activities</i>	0,22	0,21	0,20	0,19	0,18
J Informasi dan Komunikasi/ <i>Information and Communication</i>	2,40	2,18	2,09	2,11	2,02
K Jasa Keuangan dan Asuransi/ <i>Financial and Insurance Activities</i>	1,28	1,19	1,21	1,24	1,26

Lanjutan Tabel/*Continued Table* 12.3

Lapangan Usaha/ <i>Industry</i>		2017	2018	2019	2020 *	2021**
(1)		(2)	(3)	(4)	(5)	(6)
L	Real Estat/ <i>Real Estate Activities</i>	0,07	0,07	0,06	0,06	0,06
M,N	Jasa Perusahaan/ <i>Business Activities</i>	0,32	0,30	0,30	0,30	0,27
O	Administrasi Pemerintahan, Pertahanan, dan Jaminan Sosial Wajib/ <i>Public Administration and Defence; Compulsory Social Security</i>	14,20	12,82	12,74	13,54	12,13
P	Jasa Pendidikan/ <i>Education</i>	2,23	2,03	1,94	1,95	1,82
Q	Jasa Kesehatan dan Kegiatan Sosial/ <i>Human Health and Social Work Activities</i>	0,94	0,90	0,91	0,97	0,95
R,S,T,U	Jasa Lainnya/ <i>Other Services Activities</i>	0,31	0,29	0,28	0,29	0,27
Produk Domestik Regional Bruto/<i>Gross Regional Domestic Product</i>		100,00	100,00	100,00	100,00	100,00

Catatan/*Note*: * Angka sementara

** Angka sangat sementara

Sumber/*Source*: BPS, berbagai sensus, survei dan sumber lain/*BPS-Statistics Indonesia, various census, survey, and other sources*

Tabel
Table 12.4**Laju Pertumbuhan Produk Domestik Regional Bruto Atas Dasar Harga Konstan 2010 Menurut Lapangan Usaha di Kabupaten Halmahera Timur (persen), 2017–2021**
Growth Rate of Gross Regional Domestic Product at 2010 Constant Market Prices by Industry in Halmahera Timur Regency (percent), 2017–2021

Lapangan Usaha/ <i>Industry</i>	2017	2018	2019	2020 *	2021 **
(1)	(2)	(3)	(4)	(5)	(6)
A Pertanian, Kehutanan, dan Perikanan/ <i>Agriculture, Forestry, and Fishing</i>	4,19	6,0	3,33	4,63	-0,23
B Pertambangan dan Penggalian/ <i>Mining and Quarrying</i>	6,90	9,37	8,17	-1,77	26,05
C Industri Pengolahan/ <i>Manufacturing</i>	0,02	-1,17	-2,14	-12,13	-14,72
D Pengadaan Listrik dan Gas/ <i>Electricity and Gas</i>	8,19	4,27	9,74	5,44	6,80
E Pengadaan Air; Pengelolaan Sampah, Limbah, dan Daur Ulang/ <i>Water Supply; Sewerage, Waste Management, and Remediation Activities</i>	2,24	5,62	3,83	1,02	4,90
F Konstruksi/ <i>Construction</i>	12,81	15,4	4,49	-6,06	7,21
G Perdagangan Besar dan Eceran; Reparasi Mobil dan Sepeda Motor/ <i>Wholesale and Retail Trade; Repair of Motor Vehicles and Motorcycles</i>	13,36	12,12	4,55	0,04	3,92
H Transportasi dan Pergudangan/ <i>Transportation and Storage</i>	9,67	7,45	5,02	-10,38	0,16
I Penyediaan Akomodasi dan Makan Minum/ <i>Accommodation and Food Service Activities</i>	11,50	11,29	5,56	-5,93	4,55
J Informasi dan Komunikasi/ <i>Information and Communication</i>	3,06	6,07	4,47	4,91	5,28
K Jasa Keuangan dan Asuransi/ <i>Financial and Insurance Activities</i>	8,05	5,14	7,82	7,45	5,82

Lanjutan Tabel/*Continued Table* 12.4

Lapangan Usaha/ <i>Industry</i>		2017	2018	2019	2020 *	2021 **
(1)		(2)	(3)	(4)	(5)	(6)
L	Real Estat/ <i>Real Estate Activities</i>	4,51	8,68	2,41	2,49	1,74
M,N	Jasa Perusahaan/ <i>Business Activities</i>	6,24	6,52	4,21	-0,82	-0,03
O	Administrasi Pemerintahan, Pertahanan, dan Jaminan Sosial Wajib/ <i>Public Administration and Defence; Compulsory Social Security</i>	6,49	3,03	5,07	7,78	-1,26
P	Jasa Pendidikan/ <i>Education</i>	6,50	4,62	4,02	0,88	1,12
Q	Jasa Kesehatan dan Kegiatan Sosial/ <i>Human Health and Social Work Activities</i>	5,72	7,92	5,87	6,58	7,98
R,S,T,U	Jasa Lainnya/ <i>Other Services Activities</i>	4,33	6,46	6,20	2,00	3,44
Produk Domestik Regional Bruto/<i>Gross Regional Domestic Product</i>		7,17	8,00	5,14	0,26	8,43

Catatan/*Note*: * Angka sementara

** Angka sangat sementara

Sumber/*Source*: BPS, berbagai sensus, survei dan sumber lain/*BPS-Statistics Indonesia, various census, survey, and other sources*

Tabel
Table 12.5**Produk Domestik Regional Bruto Atas Dasar Harga Berlaku Menurut Jenis Pengeluaran di Kabupaten Halmahera Timur (miliar rupiah), 2017–2021**
Gross Regional Domestic Product at Current Market Prices by Type of Expenditure in Halmahera Timur Regency (billion rupiahs), 2017–2021

Jenis Pengeluaran Type of Expenditure	2017	2018	2019	2020*	2021**
(1)	(2)	(3)	(4)	(5)	(6)
Pengeluaran Konsumsi Rumah Tangga <i>Household Consumption Expenditure</i>	1 247,06	1 368,16	1 500,55	1 557,96	1 611,19
Pengeluaran Konsumsi LNPRT <i>NPISH Consumption Expenditure</i>	52,36	66,40	88,19	87,27	89,39
Pengeluaran Konsumsi Pemerintah <i>Government Consumption Expenditure</i>	813,03	865,57	949,87	904,10	926,90
Pembentukan Modal Tetap Bruto <i>Gross Fixed Capital Formation</i>	1 398,11	1 661,28	1 872,07	1 179,66	1 472,07
Perubahan Inventori <i>Changes in Inventories</i>	-43,75	9,45	-7,67	-3,09	6,88
Net Ekspor Barang dan Jasa <i>Net Exports of Goods and Services</i>	-715,22	-764,74	-918,41	-184,41	-202,68
Produk Domestik Regional Bruto Gross Regional Domestic Product	2 751,60	3 206,11	3 484,59	3 541,49	3 903,74

Catatan/Note: * Angka sementara

** Angka sangat sementara

Sumber/Source: BPS, berbagai sensus, survei dan sumber lain/BPS-Statistics Indonesia, various census, survey, and other sources

Tabel
Table 12.6

Produk Domestik Regional Bruto Atas Dasar Harga Konstan 2010 Menurut Jenis Pengeluaran di Kabupaten Halmahera Timur (miliar rupiah), 2017–2021
Gross Regional Domestic Product at 2010 Constant Market Prices by Type of Expenditure in Halmahera Timur Regency (billion rupiahs), 2017–2021

Jenis Pengeluaran Type of Expenditure	2017	2018	2019	2020*	2021**
(1)	(2)	(3)	(4)	(5)	(6)
Pengeluaran Konsumsi Rumah Tangga Household Consumption Expenditure	921,28	956,90	1 012,96	1,023,37	1,025,04
Pengeluaran Konsumsi LNPRT NPISH Consumption Expenditure	39,44	43,41	56,38	54,39	54,86
Pengeluaran Konsumsi Pemerintah Government Consumption Expenditure	500,54	489,46	489,31	462,71	461,92
Pembentukan Modal Tetap Bruto Gross Fixed Capital Formation	1 026,94	1 134,94	1,232,39	770,55	961,13
Perubahan Inventori Changes in Inventories	-26,71	7,27	-4,23	-2,30	5,26
Net Ekspor Barang dan Jasa Net Exports of Goods and Services	-443,25	-452,35	-495,04	-10,96	-16,81
Produk Domestik Regional Bruto Gross Regional Domestic Product	2 018,23	2 179,63	2 291,77	2 297,77	2 491,40

Catatan/Note: * Angka sementara

** Angka sangat sementara

Sumber/Source: BPS, berbagai sensus, survei dan sumber lain/BPS-Statistics Indonesia, various census, survey, and other sources

Tabel
Table 12.7**Distribusi Persentase Produk Domestik Regional Bruto Atas Dasar Harga Berlaku Menurut Jenis Pengeluaran di Kabupaten Halmahera Timur (miliar rupiah), 2017–2021**
Percentage Distribution Gross Regional Domestic Product at Current Market Prices by Type of Expenditure in Halmahera Timur Regency (billion rupiahs), 2017–2021

Jenis Pengeluaran Type of Expenditure	2017	2018	2019	2020*	2021**
(1)	(2)	(3)	(4)	(5)	(6)
Pengeluaran Konsumsi Rumah Tangga <i>Household Consumption Expenditure</i>	45,32	42,67	43,06	43,99	41,27
Pengeluaran Konsumsi LNPR <i>NPISH Consumption Expenditure</i>	1,90	2,07	2,53	2,46	2,29
Pengeluaran Konsumsi Pemerintah <i>Government Consumption Expenditure</i>	29,55	27,00	27,26	25,53	23,74
Pembentukan Modal Tetap Bruto <i>Gross Fixed Capital Formation</i>	50,81	51,82	53,72	33,31	37,71
Perubahan Inventori <i>Changes in Inventories</i>	-1,59	0,29	-0,22	-0,09	0,18
Net Ekspor Barang dan Jasa <i>Net Exports of Goods and Services</i>	-25,99	-23,85	-26,36	-5,21	-5,19
Produk Domestik Regional Bruto Gross Regional Domestic Product	100	100	100	100	100

Catatan/Note: * Angka sementara

** Angka sangat sementara

Sumber/Source: BPS, berbagai sensus, survei dan sumber lain/BPS-Statistics Indonesia, various census, survey, and other sources

Tabel
Table 12.8**Laju Pertumbuhan Produk Domestik Regional Bruto Atas Dasar Harga Konstan 2010 Menurut Jenis Pengeluaran di Kabupaten Halmahera Timur (miliar rupiah), 2017–2021**
Growth Rate Gross Regional Domestic Product at 2010 Constant Market Prices by Type of Expenditure in Halmahera Timur Regency (billion rupiahs), 2017–2021

Jenis Pengeluaran Type of Expenditure	2017	2018	2019	2020*	2021**
(1)	(2)	(3)	(4)	(5)	(6)
Pengeluaran Konsumsi Rumah Tangga <i>Household Consumption Expenditure</i>	8,53	3,87	5,86	1,03	0,16
Pengeluaran Konsumsi LNPRT <i>NPISH Consumption Expenditure</i>	4,94	10,07	29,87	-3,51	0,86
Pengeluaran Konsumsi Pemerintah <i>Government Consumption Expenditure</i>	2,82	-2,21	-0,03	-5,44	-0,17
Pembentukan Modal Tetap Bruto <i>Gross Fixed Capital Formation</i>	19,45	10,52	8,59	-37,48	24,73
Perubahan Inventori <i>Changes in Inventories</i>	-427,75	127,23	-158,11	45,51	328,19
Net Ekspor Barang dan Jasa <i>Net Exports of Goods and Services</i>	-28,57	-2,05	-9,44	97,79	-53,37
Produk Domestik Regional Bruto Gross Regional Domestic Product	7,17	8,00	5,14	0,26	8,43

Catatan/Note: * Angka sementara

** Angka sangat sementara

Sumber/Source: BPS, berbagai sensus, survei dan sumber lain/BPS-Statistics Indonesia, various census, survey, and other sources

Bab 13

PERBANDINGAN ANTAR KABUPATEN/KOTA

Regency/Municipal Comparison



Jumlah Penduduk Miskin Kabupaten Halmahera Timur pada Tahun 2021 menurun menjadi 14,58 ribu jiwa

Peningkatan Jumlah Penduduk Miskin terbanyak terjadi di Kabupaten Halmahera Utara dengan peningkatan sebesar 1,4 ribu jiwa



Angka IPM Kabupaten Halmahera Timur Tahun 2021

67,00 meningkat dibandingkan

Angka IPM Kabupaten Halmahera Timur Tahun 2020

66,75

PENJELASAN TEKNIS

1. **Sumber data** yang digunakan dalam bab ini bersumber dari Badan Pusat Statistik Provinsi Maluku Utara
2. **Jumlah Penduduk** setiap kabupaten/kota merupakan angka proyeksi yang merujuk dari hasil Sensus Penduduk 2020. Estimasi tersebut mempertimbangkan tingkat kelahiran, kematian, dan perpindahan penduduk.
3. **Laju pertumbuhan Produk Domestik Regional Bruto (PDRB) Atas Dasar Harga Konstan (ADHK)** diperoleh dengan cara mengurangi nilai PDRB pada tahun ke-n dengan nilai PDRB pada tahun ke n-1 (tahun sebelumnya), dibagi dengan nilai pada tahun ke n-1, kemudian dikalikan dengan nilai 100 persen.
4. **Data Kemiskinan** setiap kabupaten/kota berasal dari Survei Sosial Ekonomi Nasional (Susenas) Modul Konsumsi yang dilaksanakan setiap 6 bulan sekali. Data Kemiskinan kabupaten/kota dirilis setiap tahun.
5. **Indeks Pembangunan Manusia (IPM)** adalah ukuran ringkas rata-rata capaian/keberhasilan dimensi utama pembangunan

TECHNICAL NOTES

1. *Data source in this chapter were mainly from the BPS Statistics of Maluku Utara Province*
2. *Population data of each regency/ municipal are based projection number refer to the population census. The estimates took into account the trends in fertility, mortality, and migration.*
3. *Growth rate of per capita gross domestic regional product (GDRP) is derived from per capita GDRP at constant market prices. it is obtained by subtracting the value of per capita GDRP year n with the value of per capita GDRP year n-1, divided by the value of per capita GDRP year n-1 then multiplied by 100 percent.*
4. *poverty data in each regency/ municipal comes from the National Socioeconomic Survey (Susenas) CONsumption Module which is carried out every 6 months. Data on regency/municipal number is realeased every year.*
5. *The Human Development Index (HDI) is a summary measure of average achievement in key dimensions of human*

manusia, yaitu: umur panjang dan hidup sehat, mempunyai pengetahuan, dan memiliki standar hidup layak.

development: long and healthy life, being knowledgeable, and have a decent standard of living.

<https://halmahera.bps.go.id>

ULASAN**DESCRIPTION**

1. Pada tahun 2021, jumlah penduduk Provinsi Maluku Utara adalah 1.299.177 jiwa. Kabupaten yang mempunyai jumlah penduduk terbanyak adalah Kabupaten Halmahera Selatan, dengan jumlah penduduk sebanyak 251.690 jiwa. Kabupaten yang mempunyai jumlah penduduk paling sedikit adalah Halmahera Tengah dengan jumlah penduduk sebanyak 57.809 jiwa.

2. Pada tahun 2021, PDRB Provinsi Maluku Utara tumbuh sebesar persen. Kabupaten/Kota yang pertumbuhan ekonominya paling tinggi di Provinsi Maluku Utara adalah Kabupaten Halmahera Tengah dan yang paling rendah adalah Kota Ternate.

3. Pada tahun 2021, jumlah penduduk miskin di Provinsi Maluku Utara adalah 87,16 ribu jiwa. Sementara itu, jumlah penduduk miskin paling banyak terdapat di Kabupaten Halmahera Timur sedangkan jumlah penduduk miskin paling sedikit terdapat di Kabupaten Pulau Taliabu.

4. Pada Tahun 2021, IPM Provinsi Maluku Utara adalah 68,76. Kota Ternate merupakan pemilik IPM paling tinggi sedangkan pemilik IPM paling rendah adalah Kabupaten Pulau Taliabu.

1. *In 2021, the population of Maluku Utara Province is 1,299,177 people. The district with the largest population is Halmahera Selatan Regency, with a population of 251,690 people. The district with the least population is Halmahera Tengah with a population of 57,809 people.*

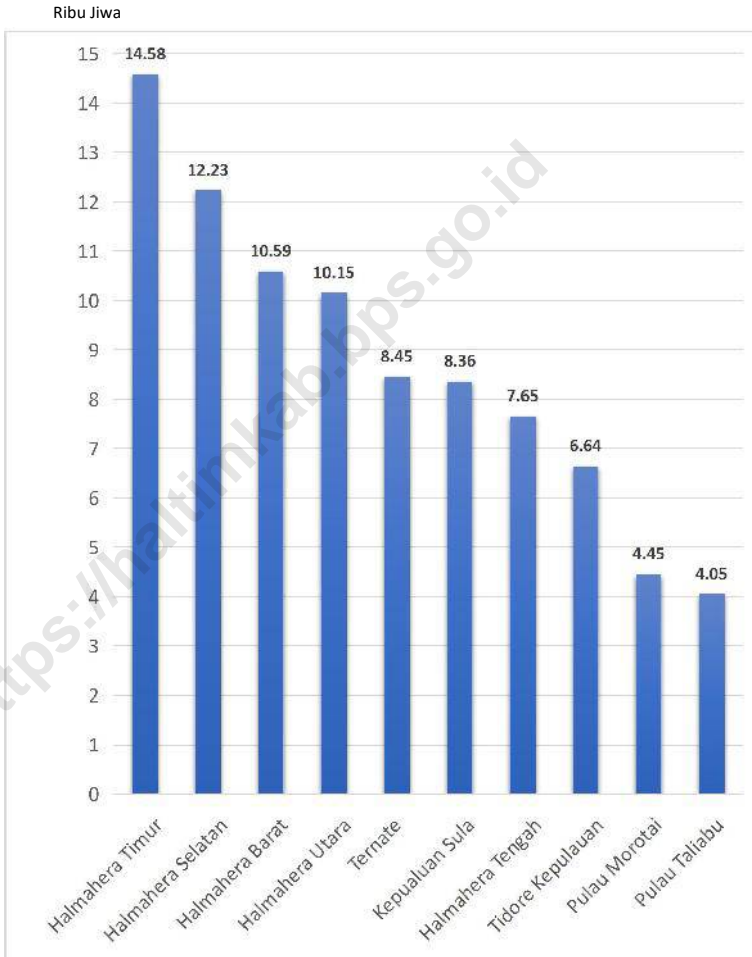
2. *In 2021, the GRDP of Maluku Utara Province will grow by percent. The regency/city with the highest economic growth in North Maluku Province is Halmahera Tengah Regency and the lowest is Ternate Municipality.*

3. *In 2021, the number of poor people in Maluku Utara Province is 87.16 thousand people. Meanwhile, the highest number of poor people is in Halmahera Timur Regency, while the least number of poor people is in Pulau Taliabu Regency.*

4. *In 2021, the HDI of Maluku Utara Province is 68.76. Ternate Municipality is the owner of the highest HDI while the lowest HDI owner is Pulau Taliabu Regency.*

Gambar 13.1
Figures

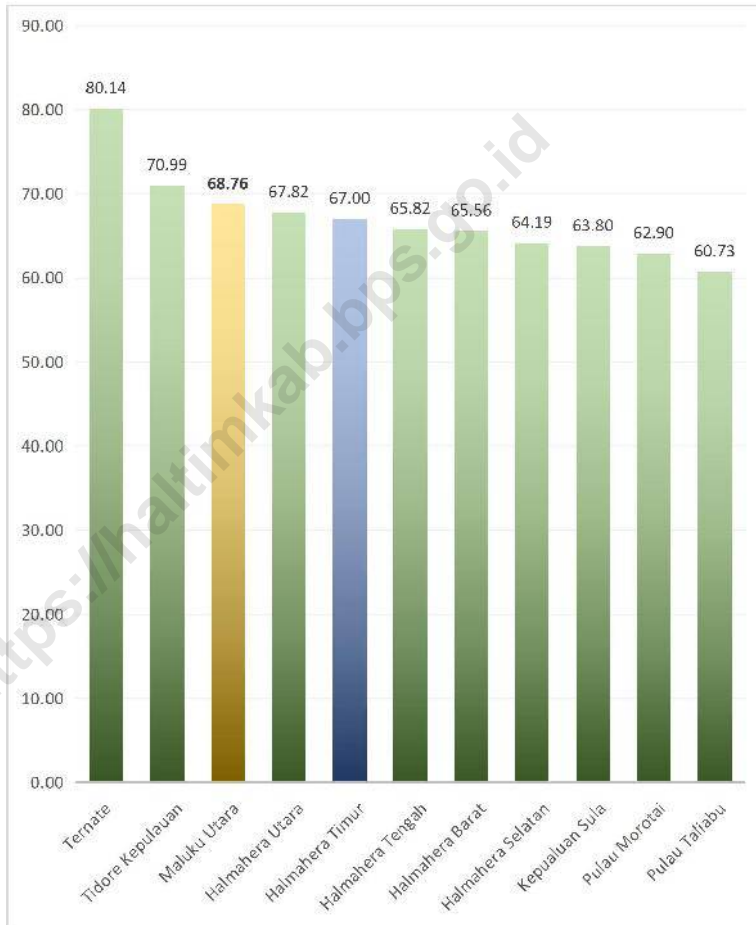
Jumlah Penduduk Miskin Menurut Kabupaten/Kota di Provinsi Maluku Utara (ribu), 2021
Number of Poor Population by Regency/Municipality in Maluku Utara Province (thousand), 2021



Sumber/Source: Badan Pusat Statistik/BPS- Statistics Indonesia

Gambar 13.2
Figures

**Indeks Pembangunan Manusia Menurut Kabupaten/
Kota di Provinsi Maluku Utara, 2021**
*Human Development Index by Regency/Municipality in
Maluku Utara Province, 2021*



Sumber/Source: Badan Pusat Statistik/BPS- Statistics Indonesia

Tabel 13.1 **Jumlah Penduduk Menurut Kabupaten/Kota di Provinsi Maluku Utara (ribu), 2017–2021**
Table 13.1 **Population by Regency/Municipality in Maluku Utara Province (thousand), 2017–2021**

Kabupaten Regency/Municipality	2017	2018	2019	2020	2021
(1)	(2)	(3)	(4)	(5)	(6)
Halmahera Barat	114 502	116 513	135 597	132 349	134 630
Halmahera Tengah	52 813	54 190	55 220	56 802	57 809
Kepulauan Sula	99 196	100 967	102 886	104 082	105 293
Halmahera Selatan	227 280	231 217	251 299	248 395	251 690
Halmahera Utara	187 104	190 531	193 851	197 638	199 936
Halmahera Timur	90 070	92 618	95 005	91 707	92 954
Pulau Morotai	64 001	65 573	67 284	74 436	76 102
Pulau Taliabu	51 928	52 503	53 018	58 047	58 744
Ternate	223 111	228 105	233 208	205 001	205 870
Tidore Kepulauan	99 337	100 415	101 410	114 480	116 149
Maluku Utara	1 209 342	1 232 632	1 288 778	1 282 937	1 299 177

Catatan/Note: ...

Sumber/Source: Badan Pusat Statistik/BPS- Statistics Indonesia

Tabel
Table 13.2**Laju Pertumbuhan Produk Domestik Regional Bruto Atas Dasar Harga Konstan 2010 Menurut Kabupaten/Kota di Provinsi Maluku Utara (persen), 2017–2021**
Rate of Growth of Gross Regional Domestic Products at Constant 2010 Prices by Regency/Municipality in Maluku Utara Province (percent), 2017–2021

Kabupaten Regency/Municipality	2017	2018	2019	2020 *	2021 **
(1)	(2)	(3)	(4)	(5)	(6)
Halmahera Barat	5,00	5,22
Halmahera Tengah	5,80	6,99
Kepulauan Sula	4,83	5,63
Halmahera Selatan	16,06	15,44
Halmahera Utara	6,62	2,44
Halmahera Timur	7,17	8,00
Pulau Morotai	6,21	6,69
Pulau Taliabu	5,30	12,06
Ternate	7,55	8,24
Tidore Kepulauan	6,00	6,06
Maluku Utara	7,67	7,92

Catatan/Note: * Angka sementara

** Angka sangat sementara

Sumber/Source: Badan Pusat Statistik/BPS- Statistics Indonesia

Tabel 13.3 Jumlah Penduduk Miskin Menurut Kabupaten/Kota di Provinsi Maluku Utara (ribu), 2017–2021
Number of Poor Population by Regency/Municipality in Maluku Utara Province (thousand), 2017–2021

Kabupaten Regency/Municipality	2017	2018	2019	2020	2021
(1)	(2)	(3)	(4)	(5)	(6)
Halmahera Barat	9,90	10,14	10,13	10,56	10,59
Halmahera Tengah	4,42	7,51	7,81	7,70	7,65
Kepulauan Sula	8,79	9,19	9,29	8,81	8,36
Halmahera Selatan	9,25	11,01	11,79	12,41	12,23
Halmahera Utara	7,84	8,56	8,79	8,75	10,15
Halmahera Timur	13,62	13,82	14,53	14,97	14,58
Pulau Morotai	4,50	4,67	4,86	4,43	4,45
Pulau Taliabu	3,71	3,85	3,98	3,89	4,05
Ternate	6,04	6,76	7,25	8,18	8,45
Tidore Kepulauan	5,39	5,95	6,17	6,66	6,64
Maluku Utara	76,47	81,46	84,60	86,37	87,16

Catatan/Note: ...

Sumber/Source: Badan Pusat Statistik/BPS- Statistics Indonesia

Tabel
Table 13.4**Indeks Pembangunan Manusia Menurut Kabupaten/Kota
di Provinsi Maluku Utara, 2017–2021**
*Human Development Index by Regency/Municipality in
Maluku Utara Province, 2017–2021*

Kabupaten/Kota Regency/Municipality	2017	2018	2019	2020	2021
(1)	(2)	(3)	(4)	(5)	(6)
Halmahera Barat	64,19	64,54	65,34	65,31	65,56
Halmahera Tengah	63,89	64,66	65,55	65,42	65,82
Kepulauan Sula	62,04	62,96	63,64	63,53	63,80
Halmahera Selatan	62,64	63,39	64,11	63,84	64,19
Halmahera Utara	66,52	67,30	67,75	67,50	67,82
Halmahera Timur	65,77	66,20	66,74	66,75	67,00
Pulau Morotai	60,71	61,39	62,38	62,50	62,90
Pulau Taliabu	59,03	59,67	60,62	60,48	60,73
Ternate	78,48	79,13	80,03	79,82	80,14
Tidore Kepulauan	69,25	69,89	70,83	70,53	70,99
Maluku Utara	67,20	67,76	68,70	68,49	68,76

Catatan/Note: ...

Sumber/Source: Badan Pusat Statistik/BPS- Statistics Indonesia

ST 2023
SENSUS PERTANIAN

BerAKHLAK 
Berorientasi Pelayanan Akuntabel Kompeten
Harmonis Loyal Adaptif Kolaboratif

DATA
MENCERDASKAN BANGSA
Enlighten The Nation



**BADAN PUSAT STATISTIK
KABUPATEN HALMAHERA TIMUR
BPS-STATISTICS OF HALMAHERA TIMUR REGENCY**

Jl. Trans Halmahera, Soagimalaha, Kota Maba
Homepage: <http://haltimkab.bps.go.id>
E-mail: bps8206@bps.go.id

2502-9061



9 772502 906005