

KABUPATEN HALMAHERA UTARA DALAM ANGKA

*HALMAHERA UTARA REGENCY
IN FIGURES
2022*



**BADAN PUSAT STATISTIK
KABUPATEN HALMAHERA UTARA
BPS-STATISTICS OF HALMAHERA UTARA
REGENCY**

**KABUPATEN
HALMAHERA UTARA
DALAM ANGKA**
*HALMAHERA UTARA REGENCY
IN FIGURES*
2022



Kabupaten Halmahera Utara DALAM ANGKA
Halmahera Utara Regency in Figures
2022

ISSN: 2502-9045

No. Publikasi/*Publication Number*: 82050.2101

Katalog /*Catalog*: 1102001.8205

Ukuran Buku/*Book Size*: 14,8 cm x 21 cm

Jumlah Halaman/*Number of Pages* : xlvi + 374 hal/*pages*

Naskah/*Manuscript*:

BPS Kabupaten Halmahera Utara

BPS-Statistics of Halmahera Utara Regency

Penyunting/*Editor*:

BPS Kabupaten Halmahera Utara

BPS-Statistics of Halmahera Utara Regency

Gambar Kover/*Cover Design*:

Seksi Integrasi Pengolahan dan Diseminasi Statistik

Section of Integration Processing and Statistics Dissemination

Ilustrasi Kover/*Cover Illustration*:

Seksi Integrasi Pengolahan dan Diseminasi Statistik

Section of Integration Processing and Statistics Dissemination

Diterbitkan oleh/*Published by*:

©BPS Kabupaten Halmahera Utara/*BPS-Statistics of Halmahera Utara Regency*

Dicetak oleh/*Printed by*:

CV. Rumah Printing

Sumber Ilustrasi/*Graphics by* :

freepik.com

Dilarang mengumumkan, mendistribusikan, mengomunikasikan, dan/atau menggandakan sebagian atau seluruh isi buku ini untuk tujuan komersil tanpa izin tertulis dari Badan Pusat Statistik.

Prohibited to announce, distribute, communicate, and/or copy part or all of this book for commercial purpose without permission from BPS-Statistics Indonesia.

TIM PENYUSUN/TEAM MEMBERS

Pengarah/Director

Harim Arrosid, SST., M.Si.

Penanggung Jawab/Persons in Charge

Harim Arrosid, SST., M.Si.

Penyunting/Editors

Eka Nanda Trisnawan, S.Tr.Stat.

Gani Gunawan, S.Tr.Stat.

Pengolah Data dan Penulis Naskah/Data Processing and Authors

Eka Nanda Trisnawan, S.Tr.Stat.

Gani Gunawan, S.Tr.Stat.

Penata Letak/Layout Designers

Nada Salvia, S.Tr.Stat.

<https://halutkasains.griya>

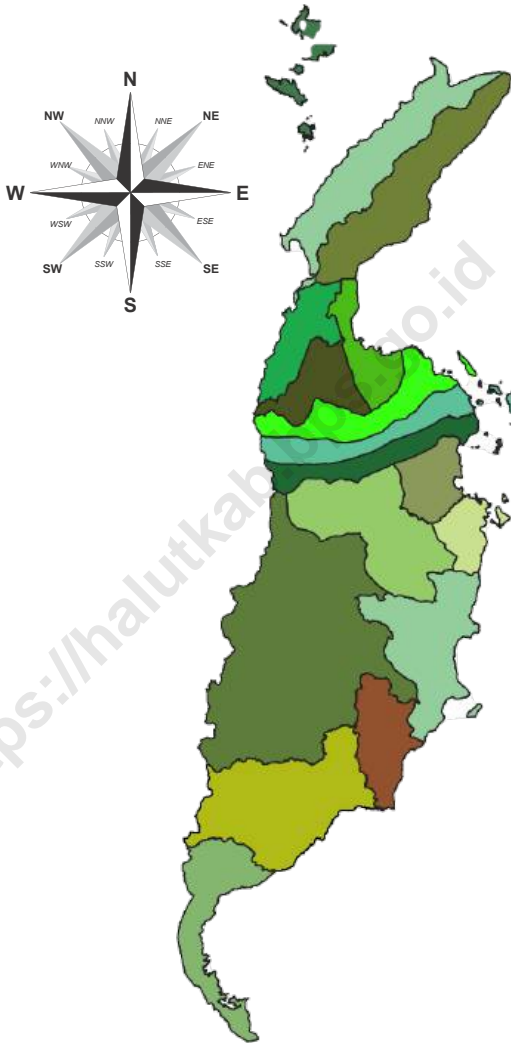
KONTRIBUTOR DATA/DATA CONTRIBUTOR

1. BPS Kabupaten Halmahera Utara Kabupaten Halmahera Utara/ *BPS- Statistics of halmahera Utara Regency*
2. Badan Kepegawaian Daerah & Pengembangan SDA Kabupaten Halmahera Utara/ *Board of Regional Office and Development of Officer of Halmahera Utara Regency*
3. Badan Keuangan dan Aset Daerah Kabupaten Halmahera Utara/ *Board of Financial and Regional Assets of Halmahera Utara Regency*
4. Badan Penanggulangan Bencana Daerah Kabupaten Halmahera Utara/ *Regional Agency for National Unity and Politics*
5. Dinas Kelautan dan Perikanan Kabupaten Halmahera Utara/ *Regional Office of Marine and Fisheries*
6. Dinas Kependudukan dan Pencatatan Sipil Kabupaten Halmahera Utara/ *Regional Office of Citizenship and Civil Registration of Halmahera Utara Regency*
7. Dinas Kesehatan Kabupaten Halmahera Utara/ *Regional Office of Health of Halmahera Utara Regency*
8. Dinas Koperasi dan UMKM Halmahera Utara/ *Coperative and Small & Medium Enterprises Service of Halmahera Utara*
9. Dinas Lingkungan Hidup dan Kehutanan Provinsi Maluku Utrara/ *Department of Environment and Forestry of Maluku Utara Province*
10. Dinas Pariwisata Kabupaten Halmahera Utara/ *Tourism Department of Halmahera Utara Regency*
11. Dinas Pekerjaan Umum Kabupaten Halmahera Utara/ *Public Work and Spatial Planning Deparment of Halmahera Utara Regency*
12. Dinas Pemberdayaan Masyarakat dan Desa Kabupaten Halmahera Utara/ *Department of Public and Village Empowerment of Halmahera Utara Regency*
13. Dinas Pemberdayaan Perempuan, PA & KB/ *Regional Office of Women's Empowerment, Children's Service, Population Control and Family Planning*
14. Dinas Perdagangan dan Perindustrian Halmahera Utara/ *Regional Office of Trade and Industry Services of Halmahera Utara Regency*
15. Dinas Pertanian Kabupaten Halmahera Utara/ *Regional Office of*

Agriculture of Halmahera Utara Regency

16. Dinas Sosial Kabupaten Halmahera Utara/ *Department of Social Affairs of Halmahera Utara Regency*
17. Dinas Tenaga Kerja dan Transmigrasi Kabupaten Halmahera Utara/ *Regional Office of Labour Force and Transmigration of Halmahera Utara Regency*
18. DPMPSTP Kabupaten Halmahera Utara/ *Regional Office of Investment and One-door Integrated Service*
19. PDAM Tobelo/ *Municipal Waterworks of Tobelo*
20. RSUD Tobelo/ *Regional Public Hospital of Tobelo*
21. Badan Meteorologi, Klimatologi, dan Geofisika Pusat/ *Meteorological, Climatological, And Geophysical Agency*
22. Kantor Pelabuhan Kelas II Tobelo/ *Class II Port Office of Tobelo*
23. Kantor Unit Penyelenggara Bandar Udara Gamar Malamo/ *Regional Office of Gamar Malamo Airport*
24. Kantor Unit Penyelenggara Bandar Udara Kuabang-Kao/ *Regional Office of Kuabang-Kao Airport*
25. Kantor Wilayah Kementerian Agama Kabupaten Halmahera Utara/ *Ministry Regional Office of Religious Affair in Halmahera Utara Regency*
26. Sekretariat DPRD Kabupaten Halmahera Utara/ *Legislative of Secretary of North Halmahera Regency*

PETA WILAYAH Kabupaten Halmahera Utara
MAP OF Halmahera Utara Regency



KEPALA BPS Kabupaten Halmahera Utara
CHIEF STATISTICIAN OF Halmahera Utara Regency



Harim Arrosid, SST., M.Si



KATA PENGANTAR

Kabupaten Halmahera Utara Dalam Angka 2022 merupakan publikasi tahunan yang diterbitkan oleh BPS Kabupaten Halmahera Utara. Publikasi ini diharapkan dapat dimanfaatkan oleh berbagai pihak khususnya Pemerintah dalam perencanaan pembangunan Kabupaten Halmahera Utara.

Kami berterimakasih kepada setiap pihak terutama kepada Badan Penelitian, Pengembangan dan Statistik Kabupaten Halmahera Utara atas kontribusinya dalam penyusunan Kabupaten Halmahera Utara dalam Angka 2022. Semoga ke depannya kerja sama BPS dengan instansi pemerintah maupun swasta dapat tetap terjaga.

Kami menyadari bahwa publikasi ini belum dapat dikatakan sempurna. Maka dari itu kami mengharapkan masukan dan kritik membangun dari para pemakai data.

Halmahera Utara , Februari 2022
Kepala BPS
Kabupaten Halmahera Utara

Harim Arrosid, SST., M.Si



PREFACE

Halmahera Utara Regency In Figures 2022 is an annual publication published by BPS-Statistics of Halmahera Utara Regency. Hopefully this publication could be used by many stakeholders especially the Government in term of developing Halmahera Utara Regency.

We thank to everyone especially to Halmahera Utara Regency Research, Development, and Statistics who had helped us in writing Halmahera Utara Regency in Figures 2022. We would like to maintain our partnership with either the government or the Private.

We realize our publication is still far from perfect. Hence we'd like to hear opinions and critics from the reader.

Halmahera Utara , February 2022
Chief Statistician of
Halmahera Utara Regency

Harim Arrosid, SST., M.Si

DAFTAR ISI / CONTENTS

	Halaman Page
Kata Pengantar/ <i>Preface</i>	xii
Daftar Isi/ <i>Contents</i>	xiv
Daftar Tabel/ <i>List of Tables</i>	xvi
Daftar Gambar/ <i>List of Figures</i>	xxxviii
Daftar Singkatan/ <i>List of Abbreviations</i>	xlii
Statistik Kunci/ <i>Key Statistics</i>	xlvi
1. Geografi dan Iklim/ <i>Geography and Climate</i>	1
2. Pemerintahan/ <i>Government</i>	13
3. Penduduk dan Ketenagakerjaan/ <i>Population and Employment</i>	43
4. Sosial dan Kesejahteraan Rakyat/ <i>Social and Welfare</i>	65
5. Pertanian, Kehutanan, Peternakan, dan Perikanan/ <i>Agriculture, Forestry, Livestock, and Fishery</i>	169
6. Industri, Pertambangan, dan Energi/ <i>Industry, Mining, and Energy</i>	256
7. Pariwisata/ <i>Tourism</i>	274
8. Transportasi dan Komunikasi/ <i>Transportation and Communication</i>	286
9. Perbankan, Koperasi, dan Harga-harga/ <i>Banking, Cooperative, dan Prices</i>	306
10. Pengeluaran Penduduk/ <i>Population Expenditure</i>	326
11. Perdagangan/ <i>Trade</i>	336
12. Sistem Neraca Regional/ <i>System of Regional Accounts</i>	346
13. Perbandingan Antar Kabupaten/Kota/ <i>Regency/Municipal Comparison</i>	372

DAFTAR TABEL/LIST OF TABLES

Halaman
Page

1.	GEOGRAFI DAN IKLIM/GEOGRAPHY AND CLIMATE	
1.1	KEADAAN GEOGRAFI	
	GEOGRAPHY CONDITION	
1.1.1	Luas Daerah dan Jumlah Pulau Menurut Kecamatan di Kabupaten Halmahera Utara, 2021 <i>Total Area and Number of Islands by Subdistrict in Halmahera Utara Regency, 2021</i>	7
1.1.2	Tinggi Wilayah dan Jarak ke Ibukota Kabupaten Menurut Kecamatan di Kabupaten Halmahera Utara, 2021 <i>Altitude and Distance to the Capital of Regency by Subdistrict in Halmahera Utara Regency, 2021</i>	9
1.2	KEADAAN IKLIM	
	CLIMATE CONDITION	
1.2.1	Pengamatan Unsur Iklim Menurut Bulan di Stasiun Meteorologi Gamar Malamo, 2021 <i>Observation of Climate Elements By Months at Gamar Malamo Meteorological Station, 2021</i>	10
2.	PEMERINTAHAN/GOVERNMENT	
2.1	WILAYAH ADMINISTRATIF	
	ADMINISTRATIVE AREA	
2.1.1	Jumlah Desa ¹ /Kelurahan Menurut Kecamatan di Kabupaten Halmahera Utara, 2017–2021 <i>Number of Villages¹/Kelurahan by Subdistrict in Halmahera Utara Regency, 2017–2021</i>	20
2.1.2	Batas Wilayah Kecamatan di Kabupaten Halmahera Utara, 2021 <i>Regional Boundary of Subdistrict in Halmahera Utara Regency, 2021..</i>	21
2.2	DEWAN PERWAKILAN RAKYAT DAERAH	
	REGIONAL HOUSE OF REPRESENTATIVES	
2.2.1	Jumlah Anggota Dewan Perwakilan Rakyat Daerah Menurut Partai Politik dan Jenis Kelamin di Kabupaten Halmahera Utara, 2021	

	Halaman Page
	<i>Number of Members of The Regional House of Representatives by Political Parties and Sex in Halmahera Utara Regency, 2021</i>
	22
2.2.2	Nama Ketua, Wakil Ketua, dan Sekretaris DPRD Kabupaten Halmahera Utara, 2014-2021 <i>Chairman, Vice Chairman, and Parliament Secretary of Halmahera Utara Regency, 2014-2021</i>
	23
2.3	SUMBER DAYA MANUSIA
	HUMAN RESOURCES
2.3.1	Jumlah Pegawai Negeri Sipil Menurut Jabatan dan Jenis Kelamin di Kabupaten Halmahera Utara, Desember 2020 dan Desember 2021 <i>Number of Civil Servants by Occupation and Sex in Halmahera Utara Regency, Desember 2020 dan Desember 2021</i>
	24
2.3.2	Jumlah Pegawai Negeri Sipil Menurut Tingkat Pendidikan dan Jenis Kelamin di Kabupaten Halmahera Utara, Desember 2020 dan Desember 2021 <i>Number of Civil Servants by Educational Level in Halmahera Utara Regency, Sex Desember 2020 and December 2021</i>
	26
2.3.3	Jumlah Pegawai Negeri Sipil Menurut Tingkat Kepangkatan dan Jenis Kelamin di Kabupaten Halmahera Utara, Desember 2020 dan Desember 2021 <i>Number of Civil Servants by Hierarchy and Sex in Halmahera Utara Regency, December 2020 and December 2021</i>
	28
2.3.4	Jumlah Pegawai Negeri Sipil Menurut Dinas/Instansi Pemerintah dan Pendidikan di Kabupaten Halmahera Utara, 2021 <i>Number of Civil Servants by Department/Government Agencies and Education in Halmahera Utara Regency, 2021</i>
	30
2.3.5	Jumlah Pegawai Negeri Sipil Menurut Kecamatan ¹ dan Jenis Kelamin di Kabupaten Halmahera Utara, Desember 2020 dan Desember 2021 <i>Number of Civil Servants by Regency/City and Sex Halmahera Utara Regency, Desember 2020 dan Desember 2021</i>
	36
2.4	KEUANGAN PEMERINTAH
	GOVERNMENT FINANCE
2.4.1	Realisasi Pendapatan Pemerintah Kabupaten Halmahera

	Utara Menurut Jenis Pendapatan (ribu rupiah), 2018–2021 <i>Actual Halmahera Utara Regency Government Revenues by Kind of Revenues (thousand rupiahs), 2018–2021</i>	38
2.4.2	Realisasi Belanja Pemerintah Kabupaten Halmahera Utara Menurut Jenis Belanja (ribu rupiah), 2018–2021 <i>Actual Halmahera Utara Regency Government Expenditures by Kind of Expenditures (thousand rupiahs), 2018–2021</i>	40
2.4.3	Realisasi Penerimaan Pajak Daerah di Kabupaten Halmahera Utara (Juta rupiah), 2019-2021 <i>Realization of Tax Income in Halmahera Utara Regency (Million Rupiahs), 2019-2021</i>	42
3.	PENDUDUK DAN KETENAGAKERJAAN	
	POPULATION AND EMPLOYMENT	
3.1	PENDUDUK	
	POPULATION	
3.1.1	Penduduk, Laju Pertumbuhan Penduduk per Tahun, Distribusi Persentase Penduduk, Kepadatan Penduduk, Rasio Jenis Kelamin Penduduk Menurut Kecamatan di Kabupaten Halmahera Utara, 2021 <i>Population, Annual Population Growth Rate, Percentage Distribution of Population, Population Density, and Population Sex Ratio by Subdistrict in Halmahera Utara Regency, 2021</i>	55
3.1.2	Jumlah Penduduk Menurut Kelompok Umur dan Jenis Kelamin di Kabupaten Halmahera Utara, 2021 <i>Population by Age Group and Sex in Halmahera Utara Regency, 2021</i> .	58
3.1.3	Jumlah Penduduk Menurut Jenis Kelamin dan Status Perkawinan di Kabupaten Halmahera Utara, 2021 <i>Population by Sex and Marital Status in Halmahera Utara Regency, 2021</i>	59
3.2	KETENAGAKERJAAN	
	EMPLOYMENT	
3.2.1	Jumlah Penduduk Berumur 15 Tahun Keatas Menurut Jenis Kegiatan Selama Seminggu yang Lalu dan Jenis Kelamin di Kabupaten Halmahera Utara, 2021 <i>Population Aged 15 Years and Over by Type of Activity During The</i>	

	Halaman Page
<i>Previous Week and Sex in Halmahera Utara Regency, 2021</i>	60
3.2.2 Penduduk Berumur 15 Tahun ke Atas Menurut Pendidikan Tertinggi yang Ditamatkan dan Jenis Kegiatan Selama Seminggu yang Lalu di Kabupaten Halmahera Utara, 2021 <i>Population 15 Years of Age and Over by Educational Attainment and Type of Activity During the Previous Week in Halmahera Utara Regency, 2021</i>	61
3.2.3 Penduduk Berumur 15 Tahun Ke Atas yang Bekerja Selama Seminggu yang Lalu Menurut Status Pekerjaan Utama dan Jenis Kelamin di Kabupaten Halmahera Utara, 2021 <i>Population 15 Years of Age and Over who Worked During The Previous Week by Main Employment Status and Sex in Halmahera Utara Regency, 2021</i>	63
3.2.4 Pencari Kerja Terdaftar, Lowongan Kerja Terdaftar dan Penempatan/Pemenuhan Tenaga Kerja Menurut Kecamatan dan Jenis Kelamin di Kabupaten Halmahera Utara, 2021 <i>Number of Registered Job Applicants, Registered Job Vacancies, and Placement of Workers by Subdistrict and Sex in Halmahera Utara Regency, 2021</i>	64
4. SOSIAL DAN KESEJAHTERAAN RAKYAT/SOCIAL AND WELFARE	
4.1 PENDIDIKAN	
EDUCATION	
4.1.1 Jumlah Sekolah, Guru, dan Murid Taman Kanak-Kanak (TK) di Bawah Kementerian Pendidikan dan Kebudayaan Menurut Kecamatan di Kabupaten Halmahera Utara, 2020/2021 dan 2021/2022 <i>Number of Schools, Teachers, and Pupils in Kindergarten Under The Ministry of Education and Culture by Subdistrict in Halmahera Utara Regency, 2020/2021 dan 2021/2022</i>	75
4.1.2 Jumlah Sekolah, Guru, dan Murid Raudatul Athfal (RA) di Bawah Kementerian Agama Menurut Kecamatan di Kabupaten Halmahera Utara, 2019/2020 dan 2020/2021 <i>Number of Schools, Teachers, and Pupils in Raudatul Athfal (RA) Under The Ministry of Religious Affairs by Subdistrict in Halmahera Utara Regency, 2019/2020 and 2020/2021</i>	78

4.1.3	<p>Jumlah Sekolah, Guru, dan Murid Sekolah Dasar (SD) di Bawah Kementerian Pendidikan dan Kebudayaan Menurut Kecamatan di Kabupaten Halmahera Utara, 2020/2021 dan 2021/2022 <i>Number of Schools, Teachers, and Pupils in Primary Schools Under The Ministry of Education and Culture by Subdistrict in Halmahera Utara Regency, 2020/2021 dan 2021/2022</i></p>	79
4.1.4	<p>Jumlah Sekolah, Guru, dan Murid Madrasah Ibtidaiyah (MI) di Bawah Kementerian Agama Menurut Kecamatan Menurut Kecamatan di Kabupaten Halmahera Utara, 2019/2020 dan 2020/2021 <i>Number of Schools, Teachers, and Pupils in Madrasah Ibtidaiyah (MI) Under The Ministry of Religious Affairs by Subdistrict in Halmahera Utara Regency, 2019/2020 and 2020/2021</i></p>	82
4.1.5	<p>Jumlah Sekolah, Guru, dan Murid Sekolah Menengah Pertama (SMP) di Bawah Kementerian Pendidikan dan Kebudayaan Menurut Kecamatan di Kabupaten Halmahera Utara, 2020/2021 dan 2021/2022 <i>Number of Schools, Teachers, and Pupils in Junior High Schools Under The Ministry of Education and Culture by Subdistrict in Halmahera Utara Regency, 2020/2021 dan 2021/2022</i></p>	85
4.1.6	<p>Jumlah Sekolah, Guru, dan Murid Madrasah Tsanawiyah (MTs) di Bawah Kementerian Agama Menurut Kecamatan di Kabupaten Halmahera Utara, 2019/2020 dan 2020/2021 <i>Number of Schools, Teachers, and Pupils in Madrasah Tsanawiyah (MTs) Under The Ministry of Religious Affairs by Subdistrict in Halmahera Utara Regency, 2019/2020 and 2020/2021</i></p>	88
4.1.7	<p>Jumlah Sekolah, Guru, dan Murid Sekolah Menengah Atas (SMA) di Bawah Kementerian Pendidikan dan Kebudayaan Menurut Kecamatan di Kabupaten Halmahera Utara, 2020/2021 dan 2021/2022 <i>Number of Schools, Teachers, and Pupils in Senior High Schools Under The Ministry of Education and Culture by Subdistrict in Halmahera Utara Regency, 2020/2021 dan 2021/2022</i></p>	91
4.1.8	<p>Jumlah Sekolah, Guru, dan Murid Sekolah Menengah Kejuruan (SMK) di Bawah Kementerian Pendidikan dan Kebudayaan Menurut Kecamatan di Kabupaten Halmahera Utara, 2020/2021 dan 2021/2022 <i>Number of Schools, Teachers, and Pupils in Vocational High Schools</i></p>	

	<i>Under The Ministry of Education and Culture by Subdistrict in Halmahera Utara Regency, 2020/2021 dan 2021/2022</i>	94
4.1.9	Jumlah Sekolah, Guru, dan Murid Madrasah Aliyah (MA) di Bawah Kementerian Agama Menurut Kecamatan di Kabupaten Halmahera Utara, 2019/2020 dan 2020/2021 <i>Number of Schools, Teachers, and Pupils in Madrasah Aliyah (MA) Under the Ministry of Religious Affairs by Subdistrict in Halmahera Utara Regency, 2019/2020 and 2020/2021</i>	97
4.1.10	Jumlah Desa ¹ /Kelurahan yang Memiliki Fasilitas Sekolah Menurut Kecamatan dan Tingkat Pendidikan di Kabupaten Halmahera Utara, 2019– 2021 <i>Number of Villages¹ Having Educational Facilities by Subdistrict and Educational Level in Halmahera Utara Regency, 2019– 2021</i>	100
4.1.11	Angka Partisipasi Murni (APM) dan Angka Partisipasi Kasar (APK) Menurut Jenjang Pendidikan di Kabupaten Halmahera Utara, 2020 dan 2021 <i>Net Participation Rates and Gross Participation Rates by Educational Level in Halmahera Utara Regency, 2020 and 2021</i>	105
4.1.12	Persentase Penduduk Berumur 15 Tahun ke Atas yang Melek Huruf Menurut Kelompok Umur di Kabupaten Halmahera Utara, 2020 dan 2021 <i>Percentage of Literate People Aged 15 Years and Over by Age Group in Halmahera Utara Regency, 2020 and 2021</i>	106
4.2	KESEHATAN	
	HEALTH	
4.2.1	Jumlah Desa ¹ /Kelurahan Yang Memiliki Sarana Kesehatan Menurut Kecamatan di Kabupaten Halmahera Utara, 2019–2021 <i>Number of Villages¹ Having Health Facilities by Subdistrict in Halmahera Utara Regency, 2019–2021</i>	107
4.2.2	Jumlah Tenaga Kesehatan Menurut Kecamatan di Kabupaten Halmahera Utara, 2021 ¹ <i>Number of Medical Personnel by Subdistrict in Halmahera Utara Regency, 2021¹</i>	114
4.2.3	Jumlah Rumah Sakit Umum, Rumah Sakit Khusus, Rumah Sakit/Rumah Bersalin, Puskesmas, Klinik/	

	Balai Kesehatan, Posyandu, dan Polindes Menurut Kecamatan di Kabupaten Halmahera Utara, 2020 dan 2021 ² <i>Number of General Hospital, Special Hospital, Maternity Hospital and Public Health Center, Medical Clinic, Integrated Service Post, Village Maternity Cottage by Subdistrict in Halmahera Utara Regency, 2020 and 2021²</i>	116
4.2.4	Persentase Penduduk yang Mempunyai Keluhan Kesehatan Selama Sebulan Terakhir Menurut Jenis Kelamin di Kabupaten Halmahera Utara, 2016–2021 <i>Percentage of People Who Had Health Complaint During a Month Prior to The Survey by Subdistrict in Halmahera Utara Regency, 2016–2021</i>	119
4.2.5	Jumlah Kasus Penyakit Menurut Kecamatan dan Jenis Penyakit di Kabupaten Halmahera Utara, 2021 <i>Number of Disease by Subdistrict and Type of Disease in Halmahera Utara Regency, 2021</i>	120
4.2.6	Jumlah Dokter Spesialis, Dokter Umum, dan Dokter Gigi Menurut Sarana Pelayanan Kesehatan di Kabupaten Halmahera Utara, 2021. <i>Number of Specialist Doctor, Generalist Doctor, and Dentist by Type of Health Facility in Halmahera Utara Regency, 2021</i>	121
4.2.7	Jumlah Kamar Rawat Inap dan Jumlah Tempat Tidur Berdasarkan Jenis Kamar di RSUD Tobelo, 2021 <i>Number of Room and Bed by Kind of Room in Region Public Hospital of Tobelo, 2021</i>	122
4.2.8	Jumlah Pasien Rawat Inap dan Rawat Jalan di RSUD Tobelo, 2019-2021 <i>Number of Inpatients and Outpatients in Public Hospitals of Tobelo, 2019-2021</i>	123
4.2.9	Jumlah Kasus Sepuluh Penyakit Terbanyak di Kabupaten Halmahera Utara, 2021 <i>Number of Cases of the Ten Most Diseases in Halmahera Utara Regency, 2021</i>	124
4.2.10	Jumlah Kasus HIV/AIDS, IMS, DBD, Diare, TBC, dan Malaria Menurut Kecamatan di Kabupaten Halmahera Utara, 2021 <i>Number of Cases of HIV/AIDS, Sexually Transmitted Infection, Dengue Fever, Diarrhea, Tuberculosis (TBC) and Malaria by Subdistrict in Halmahera Utara Regency, 2021</i>	125

4.2.11	Jumlah Ibu Hamil yang Mendapat Vaksinasi TT Menurut Puskesmas di Kabupaten Halmahera Utara, 2021 <i>Number of Pregnant Having Vaccination TT by Public Health Centre in Halmahera Utara Regency, 2021</i>	126
4.2.12	Jumlah Perempuan Pernah Kawin Berumur 15-49 Tahun yang Melahirkan Anak Lahir Hidup (ALH) Menurut Kecamatan dan Penolong Proses Kelahiran di Kabupaten Halmahera Utara, 2021 <i>Number of Ever Married Women Aged 15-49 Years Who Gave Birth to Children Ever Born by Subdistrict and Birth Attendant in Halmahera Utara Regency, 2021</i>	127
4.2.13	Banyaknya Bayi Lahir Hidup dan Lahir Mati Menurut Kecamatan di Kabupaten Halmahera Utara, 2021 <i>Number of Baby Born Alive and Stillbirth in Halmahera Utara Regency, 2021</i>	128
4.2.14	Jumlah Bayi Lahir, Bayi Berat Badan Lahir Rendah (BBLR), BBLR Dirujuk, dan Bergizi Buruk Menurut Kecamatan di Kabupaten Halmahera Utara, 2021 <i>Number of Births, Babies with Low Birth Weights (LBW), Treated LBW, and Malnutrition Cases by Subdistrict in Halmahera Utara Regency, 2021</i>	129
4.2.15	Persentase Balita yang Pernah Mendapat Imunisasi Menurut Kecamatan dan Jenis Imunisasi di Kabupaten Halmahera Utara, 2021 <i>Percentage of Children Under Five Years Who had Immunization by Subdistrict and Type of Immunization in Halmahera Utara Regency, 2021</i>	130
4.2.16	Jumlah Klinik Keluarga Berencana (KKB) dan Pos Pelayanan Keluarga Berencana Desa (PPKBD) di Halmahera Utara, 2017-2021 <i>Number of Family Planning Clinics and Village Family Planning Service Units in Halmahera Utara Regency, 2017-2021</i>	131
4.2.17	Banyaknya Pasangan Usia Subur (PUS) dan Peserta KB Aktif Menurut Jenis Alat Kontrasepsi di Kabupaten Halmahera Utara, 2017-2021 <i>Number of Fertile Spouse and Family Planning Active Member by Contraception Tools in Halmahera Utara Regency, 2017-2021</i>	132
4.2.18	Banyaknya Pasangan Usia Subur (PUS) dan Peserta KB Baru Premix Menurut Jenis Alat Kontrasepsi	

	di Kabupaten Halmahera Utara, 2017-2021 <i>Number of Vertile Spouse and Family Planning New Premix Member by Contraception Tools in Halmahera Utara Regency, 2017-2021</i>	133
--	---	-----

4.3 AGAMA DAN SOSIAL LAINNYA

RELIGION AND OTHER SOCIAL AFFAIRS

4.3.1	Jumlah Penduduk Menurut Kecamatan dan Agama yang Dianut di Kabupaten Halmahera Utara, 2021 <i>Population by Subdistrict and Religion in Halmahera Utara Regency, 2021</i>	134
4.3.2	Jumlah Tempat Peribadatan Menurut Kecamatan di Kabupaten Halmahera Utara, 2021 <i>Number of Places of Worship by Subdistrict and Religion in Halmahera Utara Regency, 2021</i>	135
4.3.3	Jumlah Desa ¹ /Kelurahan yang Mengalami Bencana Alam ² Menurut Kecamatan di Kabupaten Halmahera Utara, 2019– 2021 <i>Number of Villages¹ that Had Natural Disaster² by Subdistrict in Halmahera Utara Regency, 2019– 2021</i>	136
4.3.4	Jumlah Kerusakan Rumah yang Diakibatkan Bencana Alam Menurut Kecamatan di Kabupaten Halmahera Utara, 2020 dan 2021 <i>Number of Damaged Houses Due to Had Natural Disaster by Subdistrict in Halmahera Utara Regency, 2020 dan 2021</i>	139
4.3.5	Jumlah Penerima Bantuan Sosial (Kepala Keluarga) dan Anggaran Bantuan Sosial Pangan Menurut Kecamatan di Kabupaten Halmahera Utara, 2021 <i>Number of Aid Recipients (head of household) and Food Social Assistance Budget by Subdistrict in Halmahera Utara Regency, 2021....</i>	141
4.3.6	Jumlah Jemaah Haji ¹ yang Diberangkatkan ke Tanah Suci Mekah Menurut Kecamatan di Kabupaten Halmahera Utara, 2019–2021 <i>Number of Hajj Pilgrims Departured¹ to the Holyland of Mecca by Subdistrict in Halmahera Utara Regency, 2021</i>	142
4.3.7	Nikah, Talak dan Cerai di Kabupaten Halmahera Utara, 2019–2021 <i>Number of Marriages and Divorces in Halmahera Utara Regency, 2019–2021</i>	143
4.3.8	Jumlah Perceraian Menurut Faktor dan Kecamatan di Kabupaten Halmahera Utara, 2021	

	Halaman Page
<i>Number of Divorces by Factors and Subdistrict in Halmahera Utara Regency, 2021</i>	145
4.3.9 Jumlah Kejadian Bencana Alam Menurut Kecamatan di Kabupaten Halmahera Utara, 2021 <i>Number of Natural Disaster Events by Subdistrict in Halmahera Utara Regency, 2021</i>	148
4.4 KEMISKINAN	
POVERTY	
4.4.1 Garis Kemiskinan, Jumlah, dan Persentase Penduduk Miskin di Kabupaten Halmahera Utara, 2014–2021 <i>Poverty Line, Number, and Percentage of Poor People in Halmahera Utara Regency, 2014–2021</i>	150
4.4.2 Indeks Kedalaman Kemiskinan dan Indeks Keparahan Kemiskinan di Kabupaten Halmahera Utara, 2014–2021 <i>Poverty Gap Index and Poverty Severity Index in Halmahera Utara Regency, 2014–2021</i>	151
4.5 KRIMINALITAS	
CRIME	
4.5.1 Jumlah Tindak Pidana yang Dilaporkan, Risiko Penduduk Terjadi Tindak Pidana per 100.000 Penduduk, Persentase Penyelesaian Tindak Pidana, dan Selang Waktu Terjadinya Tindak Pidana Menurut Kepolisian Resort di Kabupaten Halmahera Utara, 2019–2021 <i>Crime Total, Crime Rate per 100.000 Population, Percentage of Crime Clearance, and Time Interval of Crime Occurance by Departmental (Resort) Police Office in Halmahera Utara Regency, 2019–2021</i>	152
4.5.2 Jumlah Narapidana Menurut Golongan Pada LP Kelas IIB Tobelo, 2021 <i>Number of Convict by Faction at LP Class of IIB Tobelo, 2021</i>	156
4.5.3 Jumlah Tahanan Menurut Golongan Pada LP Kelas IIB Tobelo, 2021 <i>Number of Prisoner by Faction at LP Class of IIB Tobelo, 2021</i>	157
4.5.4 Rekapitulasi Tahanan Tahap Penuntutan Tindak Pidana Umum Pada Kejaksaan Negeri Halmahera Utara, 2021 <i>Summary of Prison Prosecution Phase at Domestic Prosecutor's Office Halmahera Utara, 2021</i>	158
4.5.5 Jumlah Surat Izin Mengemudi (SIM) yang Diterbitkan Sat Lantas Polres Halmahera Utara Berdasarkan Bulan, 2021	

	Halaman Page
	<i>Number of Published SIM published by Traffic Unit of Departamental Police Halmahera Utara, 2021</i>
	160
4.5.6	Jumlah Kecelakaan Lalu Lintas dan Korban di Kabupaten Halmahera Utara, 2021 <i>Number of Traffic Accident and Victims in Halmahera Utara Regency, 2021</i>
	161
4.5.7	Jumlah Perkara yang Masuk dan Putus pada Bagian Perdata di Pengadilan Negeri Tobelo, 2019-2021 <i>Number of Cases Entered and Resolved in the Civil Section of the District Court of Tobelo, 2019-2021</i>
	162
4.6	LITERASI
	LITERACY
4.6.1	Jumlah Buku Berdasarkan Klasifikasi Buku di Perpustakaan Daerah Kabupaten Halmahera Utara, 2021 <i>Number of Books by Classification in Halmahera Utara Regency Regional Library, 2021</i>
	163
4.6.2	Jumlah Buku Berdasarkan Klasifikasi Buku di Perpustakaan Desa di Kabupaten Halmahera Utara, 2021 <i>Number of Books by Classification in Halmahera Utara Regency Village Library, 2021</i>
	164
4.6.3	Jumlah Pengembangan Layanan Perpustakaan Desa di Kabupaten Halmahera Utara, 2021 <i>Number of Village Library Service Development in Halmahera Utara Regency, 2021</i>
	165
5.	PERTANIAN, KEHUTANAN, PETERNAKAN, DAN PERIKANAN/ AGRICULTURE, FORESTRY, LIVESTOCK, AND FISHERY
5.1	HORTIKULTURA
	HORTICULTURE
5.1.1	Luas Panen Tanaman Sayuran Menurut Kecamatan dan Jenis Tanaman di Kabupaten Halmahera Utara (ha), 2020 dan 2021 <i>Harvested Area of Vegetables by Subdistrict and Kind of Plant in Halmahera Utara Regency (ha), 2020 and 2021</i>
	180
5.1.2	Produksi Tanaman Sayuran Menurut Kecamatan dan Jenis

	Tanaman di Kabupaten Halmahera Utara (kuintal), 2020 dan 2021 <i>Production of Vegetables by Subdistrict and Kind of Plant in Halmahera Utara Regency (quintal), 2020 dan 2021.....</i>	184
5.1.3	Luas Panen Tanaman Sayuran dan Buah-buahan Semusim Menurut Jenis Tanaman di Kabupaten Halmahera Utara (ha), 2018–2021 <i>Harvested Area of Seasonal Vegetables and Fruits by Kind of Plant in Halmahera Utara Regency (ha), 2018–2021</i>	188
5.1.4	Produksi Tanaman Sayuran dan Buah-buahan Semusim Menurut Jenis Tanaman di Kabupaten Halmahera Utara (kuintal), 2018–2021 <i>Production of Seasonal Vegetables and Fruits by Kind of Plant in Halmahera Utara Regency (quintal), 2018–2021</i>	190
5.1.5	Luas Panen Tanaman Biofarmaka Menurut Kecamatan dan Jenis Tanaman di Kabupaten Halmahera Utara (m ²), 2020 dan 2021 <i>Harvested Area of Medicinal Plants by Subdistrict and Kind of Plant in Halmahera Utara Regency (m²), 2020 and 2021</i>	192
5.1.6	Produksi Tanaman Biofarmaka Menurut Kecamatan dan Jenis Tanaman di Kabupaten Halmahera Utara (kg), 2020 and 2021 <i>Production of Medicinal Plants by Subdistrict and Kind of Plant in Halmahera Utara Regency (kg) 2020 and 2021.....</i>	194
5.1.7	Luas Panen Tanaman Biofarmaka Menurut Jenis Tanaman di Kabupaten Halmahera Utara (m ²), 2018–2021 <i>Harvested Area of Medicinal Plants by Kind of Plant in Halmahera Utara Regency (m²), 2018–2021</i>	196
5.1.8	Produksi Tanaman Biofarmaka Menurut Jenis Tanaman di Kabupaten Halmahera Utara (kg), 2018–2021 <i>Production of Medicinal Plants by Kind of Plant in Halmahera Utara Regency (kg), 2018–2021</i>	197
5.1.9	Luas Panen Tanaman Hias Menurut Kecamatan dan Jenis Tanaman di Kabupaten Halmahera Utara (m ²), 2020 and 2021 <i>Harvested Area of Ornamental Plants by Subdistrict and Kind of Plant in Halmahera Utara Regency (m²), 2020 and 2021</i>	198
5.1.10	Produksi Tanaman Hias Menurut Kecamatan dan Jenis Tanaman di Kabupaten Halmahera Utara (tangkai), 2020 and 2021 <i>Production of Ornamental Plants by Subdistrict and Kind of Plant in Halmahera Utara Regency (stalks), 2020 and 2021</i>	200

5.1.11	Luas Panen Tanaman Hias Menurut Jenis Tanaman di Kabupaten Halmahera Utara (m ²), 2018–2021	202
	<i>Harvested Area of Ornamental Plants by Kind of Plant in Halmahera Utara Regency (m²), 2018–2021</i>	
5.1.12	Produksi Tanaman Hias Menurut Jenis Tanaman di Kabupaten Halmahera Utara (tangkai), 2018–2021	202
	<i>Production of Ornamental Plants by Kind of Plant in Halmahera Utara Regency (stalks), 2018–2021.....</i>	
5.1.13	Produksi Buah-buahan Menurut Kecamatan dan Jenis Tanaman di Kabupaten Halmahera Utara (ton), 2020 and 2021	206
	<i>Production of Fruits by Subdistrict and Kind of Plant in Halmahera Utara Regency (ton), 2020 and 2021</i>	
5.1.14	Produksi Buah–Buahan dan Sayuran Tahunan Menurut Jenis Tanaman di Kabupaten Halmahera Utara (ton), 2018–2021	209
	<i>Production of Annual Fruits and Vegetables by Kind of Plant in Halmahera Utara Regency (ton), 2018–2021.....</i>	
5.2	PERKEBUNAN	
	ESTATE CROPS	
5.2.1	Luas Areal Tanaman Perkebunan Menurut Kecamatan dan Jenis Tanaman di Kabupaten Halmahera Utara (ha), 2020 dan 2021	211
	<i>Planted Area of Estate Crops by Subdistrict and Type of Crops in Halmahera Utara Regency (ha), 2020 dan 2021</i>	
5.2.2	Produksi Perkebunan Menurut Kecamatan dan Jenis Tanaman di Kabupaten Halmahera Utara (ton), 2020 dan 2021	215
	<i>Production of Estate by Subdistrict and Type of Crops in Halmahera Utara Regency (ton), 2020 and 2021</i>	
5.2.3	Jumlah Kepala Keluarga Petani Perkebunan Menurut Kecamatan dan Jenis Tanaman di Kabupaten Halmahera Utara (ton), 2020 dan 2021	219
	<i>The Number of Estate Farmer Families by Subdistrict and Type of Crops in Halmahera Utara Regency (ton), 2020 and 2021</i>	
5.3	TANAMAN PANGAN	
	FOOD CROPS	
5.3.1	Luas Lahan, Luas Panen, Produksi, dan Produktivitas Padi Sawah Menurut Kecamatan di Kabupaten Halmahera Utara, 2021	
	<i>Area Land, Area Harvested, Production and Productivity of Wet Land</i>	

	Halaman Page
<i>Rice Plant by Subdistrict in Halmahera Utara Regency, 2021</i>	222
5.3.2 Luas Lahan, Luas Panen Produksi, dan Produktivitas Padi Gogo Menurut Kecamatan di Kabupaten Halmahera Utara, 2021 <i>Area Land, Area Harvested, Production and Productivity of Gogo Rice Plant by Subdistrict in Halmahera Utara Regency, 2021</i>	223
5.3.3 Luas Tanam, Luas Panen Produksi, dan Produktivitas Jagung Menurut Kecamatan di Kabupaten Halmahera Utara, 2021 <i>Planting Area, Area Harvested, Production and Productivity of Corn Plant by Subdistrict in Halmahera Utara Regency, 2021</i>	224
5.3.4 Luas Tanam, Luas Panen Produksi, dan Produktivitas Ubi Kayu Menurut Kecamatan di Kabupaten Halmahera Utara, 2021 <i>Planting Area, Area Harvested, Production and Productivity of Cassava Plant by Subdistrict in Halmahera Utara Regency, 2021</i>	225
5.3.5 Luas Tanam, Luas Panen Produksi, dan Produktivitas Ubi Jalar Menurut Kecamatan di Kabupaten Halmahera Utara, 2021 <i>Planting Area, Area Harvested, Production and Productivity of Sweet Potatoes Plant by Subdistrict in Halmahera Utara Regency, 2021</i>	226
5.3.6 Luas Tanam, Luas Panen Produksi, dan Produktivitas Kacang Tanah Menurut Kecamatan di Kabupaten Halmahera Utara, 2021 <i>Planting Area, Area Harvested, Production and Productivity of Peanuts Plant by Subdistrict in Halmahera Utara Regency, 2021</i>	227
5.3.7 Luas Tanam, Luas Panen Produksi, dan Produktivitas Kacang Hijau Menurut Kecamatan di Kabupaten Halmahera Utara, 2021 <i>Planting Area, Area Harvested, Production and Productivity of Mung Beans Plant by Subdistrict in Halmahera Utara Regency, 2021</i>	228
5.3.8 Luas Penggunaan Lahan Sawah Menurut Kecamatan di Kabupaten Halmahera Utara (Ha), 2020 <i>Area of Wetland field Use by Subdistrict in Halmahera Utara Regency (Ha), 2020</i>	229
5.3.9 Luas Penggunaan Lahan Bukan Sawah Menurut Kecamatan di Kabupaten Halmahera Utara (Ha), 2020 <i>Area of Non-Wetland field Use by Subdistrict in Halmahera Utara Regency (Ha), 2020</i>	230
5.4 KEHUTANAN FORESTRY	

5.4.1	Luas Kawasan Hutan dan Konservasi Perairan ¹ Menurut Kecamatan di Kabupaten Halmahera Utara (ha), 2021 <i>Extent of Forest Area, Inland Water, Coastal, and Marine Ecosystem¹ by Subdistrict in Halmahera Utara Regency (ha), 2021</i>	231
5.4.2	Produksi Kayu Hutan Menurut Jenis Produksi di Kabupaten Halmahera Utara (m3), 2009–2021 <i>Timber Production by Type of Product in Halmahera Utara Regency (m3), 2009–2021</i>	233
5.5	PETERNAKAN LIVESTOCK	
5.5.1	Populasi Ternak Menurut Kecamatan dan Jenis Ternak di Kabupaten Halmahera Utara (ekor), 2020 dan 2021 <i>Livestock Population by Subdistrict and Kind of Livestock in Halmahera Utara Regency (heads), 2020 and 2021</i>	234
5.5.2	Populasi Unggas Menurut Kecamatan dan Jenis Unggas di Kabupaten Halmahera Utara (ekor), 2020 dan 2021 <i>Poultry Population by Subdistrict and Kind of Poultry in Halmahera Utara Regency (heads), 2020 and 2021</i>	237
5.5.3	Produksi Daging Ternak Menurut Kecamatan dan Jenis Ternak di Kabupaten Halmahera Utara (kg), 2020 dan 2021 <i>Meat Production by Subdistrict and Kind of Livestock in Halmahera Utara Regency (kg), 2020 and 2021</i>	239
5.5.4	Produksi Daging Unggas Menurut Kecamatan dan Jenis Unggas di Kabupaten Halmahera Utara (kg), 2020 dan 2021 <i>Poultry Meat Production by Subdistrict and Kind of Poultry in Halmahera Utara Regency (kg), 2020 and 2021</i>	240
5.6	PERIKANAN FISHERY	
5.6.1	Produksi Perikanan Tangkap Menurut Kecamatan dan Jenis Penangkapan, 2020-2021 <i>Production Value of Fish Capture by Subdistrict and Type of Captures, 2020-2021</i>	241
5.6.2	Produksi dan Nilai Produksi Perikanan Budidaya Menurut Kecamatan dan Jenis Budidaya, 2021 <i>Production and Production Value of Aquaculture by Subdistrict and</i>	

	Halaman Page
<i>Type of Culture, 2021</i>	243
5.6.3 Produksi dan Nilai Produksi Perikanan Tangkap di Perairan Umum Menurut Kecamatan dan Lokasi, 2021 <i>Production and Production Value of Inland Open Water Capture Fisheries by Subdistrict and Location, 2021</i>	250
5.6.4 Jumlah Kapal Penangkap Ikan di Kabupaten Halmahera Utara, 2019-2021 <i>Number of Fieldman in North Halmahera Regency, 2019-2021</i>	252
5.6.5 Jumlah Nelayan Penangkap Ikan Berdasarkan Kecamatan di Kabupaten Halmahera Utara, 2021 <i>Number of Fisheris by Subdistrict in Halmahera Utara Regency, 2021...</i>	253
5.6.6 Jumlah Perahu/Kapal Menurut Kecamatan dan Jenis Kapal di Kabupaten Halmahera Utara, 2021 <i>Number of Fishing Boats by Subdistrict dan Type of Boat in North Halmahera Regency, 2021</i>	254
5.6.7 Jumlah Kelompok Usaha Bersama Produktif Berdasarkan Kecamatan di Kabupaten Halmahera Utara, 2021 <i>Number of Group Productive Joint Venture by Subdistrict in Halmahera Utara Regency, 2021</i>	255
 6. PERTAMBANGAN DAN ENERGI/MINING AND ENERGY	
6.1 INDUSTRI	
INDUSTRY	
6.1.1 Jumlah Perusahaan Industri Kecil Menurut Klasifikasi Industri di Kabupaten Halmahera Utara, 2017-2021 <i>Number of Small Industrial Companies by Industrial Classification in Halmahera Utara Regency, 2017-2021</i>	265
6.1.2 Jumlah Perusahaan, Tenaga Kerja, dan Investasi pada Industri Mikro dan Kecil Menurut Klasifikasi Industri di Kabupaten Halmahera Utara, 2021 <i>Number of Companies, Employees, and Investment, in Micro and Small Industries by Classification, 2021</i>	266
6.1.3 Jumlah Perusahaan Menurut Klasifikasi Izin di Kabupaten Halmahera Utara, 2017-2021 <i>Number of Company by Permission Classified in Halmahera Utara</i>	

	Halaman Page
<i>Regency, 2017-2021</i>	267
6.1.4 Jumlah Perusahaan Menurut Bentuk Badan Hukum di Kabupaten Halmahera Utara, 2017-2021 <i>Number of Company by Type of Business Entity in Halmahera Utara Regency, 2017-2021</i>	268
6.2 ENERGY	
ENERGY	
6.2.1 Daya Terpasang, Produksi, dan Distribusi Listrik PT. PLN (Persero) pada Cabang/Ranting PLN Menurut Kecamatan di Kabupaten Halmahera Utara, 2021 <i>Installed Electricity Power, Production, and Distribution of PT. PLN (Persero) at PLN Branch by Subdistrict in Halmahera Utara Regency, 2021</i>	269
6.2.2 Jumlah Pelanggan Listrik Menurut Kecamatan di Kabupaten Halmahera Utara, 2017–2021 <i>Number of Electricity Customers by Subdistrict in Halmahera Utara Regency, 2017–2021</i>	270
6.2.3 Jumlah Pelanggan dan Air yang Disalurkan Menurut Kecamatan di Kabupaten Halmahera Utara, 2021 <i>Number of Customers and Distributed Water by Subdistrict in Halmahera Utara Regency, 2021</i>	271
6.2.4 Jumlah Pelanggan dan Air yang Disalurkan Menurut Pelanggan di Kabupaten Halmahera Utara, 2021 <i>Number of Customer and Distributed Clean Water by Type of Customer in Halmahera Utara Regency, 2021</i>	272
7. PARIWISATA/TOURISM	
7.1 Jumlah Rumah Makan/Restoran Menurut Kecamatan di Kabupaten Halmahera Utara, 2018–2021 <i>Number of Restaurants by Subdistrict in Halmahera Utara Regency, 2018–2021</i>	282
7.2 Jumlah Akomodasi Hotel Menurut Kecamatan di Kabupaten Halmahera Utara, 2020 - 2021 <i>Number of Hotel Accomodations by Subdistrict in Halmahera Utara Regency, 2020 - 2021</i>	283

7.3	Jumlah Sarana dan Prasarana Pariwisata/Hiburan di Kabupaten Halmahera Utara, 2017-2021 <i>Number of Tourism/Entertainment Amusement in Halmahera Utara Regency, 2017-2021</i>	284
7.4	Jumlah Wisatawan Mancanegara dan Domestik di Kabupaten Halmahera Utara, 2018 - 2021 <i>Number of International and Domestic Visitors in Halmahera Utara Regency, 2018 - 2021</i>	285
8.	TRANSPORTASI DAN KOMUNIKASI/ TRANSPORTATION AND COMMUNICATION	
8.1	TRANSPORTASI TRANSPORTATION	
8.1.1	Panjang Jalan Menurut Tingkat Kewenangan Pemerintahan di Kabupaten Halmahera Utara (km), 2019–2021 <i>Length of Roads by Level of Government Authority in Halmahera Utara Regency(km), 2019-2021</i>	296
8.1.2	Panjang Jalan Menurut Jenis Permukaan Jalan di Kabupaten Halmahera Utara (km), 2019–2021 <i>Length of Roads by Type of Road Surface in Halmahera Utara Regency(km), 2019–2021</i>	297
8.1.3	Panjang Jalan Menurut Kondisi Jalan di Kabupaten Halmahera Utara (km), 2021 <i>Length of Road by Road Conditions in Halmahera Utara Regency (km), 2021</i>	298
8.1.4	Lalu Lintas Penumpang dan Kunjungan Kapal menurut Bulan di Pelabuhan Tobelo Kabupaten Halmahera Utara, 2021 <i>Passengers and Boat Visit by Month in Halmahera Utara Regency, 2021</i>	299
8.1.5	Rekapitulasi Bulanan Arus Lalu Lintas Angkutan Udara di Bandara Kuabang-Kao, 2021 <i>Monthly Recapitulation of Air Traffic at Kuabang-Kao Airport, 2021</i>	300
8.1.6	Rekapitulasi Bulanan Arus Lalu Lintas Angkutan Udara di Bandara Gamar Malamo, 2021	

Monthly Recapitulation of Air Traffic at Gamar Malamo Airport, 2021. 302

**8.2 KOMUNIKASI
COMMUNICATION**

8.2.1 Jumlah Kantor Pos Pembantu Menurut Kecamatan di Kabupaten Halmahera Utara, 2018–2021
Number of Post Offices Subsidiaries by Subdistrict in Halmahera Utara Regency, 2018–2021 304

**9. PERBANKAN, KOPERASI, DAN HARGA-HARGA/
BANKING, COOPERATIVE, AND PRICES**

9.1 Jumlah Koperasi Aktif Menurut Kecamatan di Kabupaten Halmahera Utara, 2018–2021
Number of Active Cooperative by Subdistrict in Halmahera Utara Regency, 2018–2021 314

9.2 Jumlah Koperasi Menurut Jenis Koperasi dan Kecamatan di Kabupaten Halmahera Utara, 2021
Number of Cooperative by Kind of Cooperative and Subdistrict in Halmahera Utara Regency, 2021 316

10. PENGELUARAN PENDUDUK/POPULATION EXPENDITURE

10.1 Rata-rata Pengeluaran per Kapita Sebulan Menurut Kelompok Komoditas (rupiah) di Kabupaten Halmahera Utara, 2020 dan 2021
Monthly Average Expenditure per Capita by Commodity Group (rupiahs) in Halmahera Utara Regency, 2020 and 2021 325

10.2 Persentase Pengeluaran per Kapita Sebulan Menurut Kelompok Komoditas di Kabupaten Halmahera Utara, 2020 dan 2021
Percentage of Monthly Expenditure per Capita by Commodity Group in Halmahera Utara Regency, 2020 and 2021 326

10.3 Persentase Penduduk Menurut Golongan Pengeluaran Per Kapita Sebulan di Kabupaten Halmahera Utara, 2020 dan 2021
Percentage of Population by Per Capita Spending Group a Month in Halmahera Utara Regency, 2020 and 2021 327

11. PERDAGANGAN/TRADE

- 11.1 Jumlah Sarana Perdagangan Menurut Jenisnya di Kabupaten Halmahera Utara, 2018–2021
Number of Trading Facilities by Type of Facility in Halmahera Utara Regency, 2018–2021 337
- 11.2 Jumlah Pedagang Menurut Jenis Pedagang dan Kecamatan di Kabupaten Halmahera Utara, 2021
Number of Merchant by Type of Merchant and Subdistrict in Halmahera Utara Regency, 2021 338

12. SISTEM NERACA REGIONAL/SYSTEM OF REGIONAL ACCOUNTS

- 12.1. Produk Domestik Regional Bruto Atas Dasar Harga Berlaku Menurut Lapangan Usaha di Kabupaten Halmahera Utara (miliar rupiah), 2017–2021
Gross Regional Domestic Product at Current Market Prices by Industry in Halmahera Utara Regency (billion rupiahs), 2017–2021 352
- 12.2 Produk Domestik Regional Bruto Atas Dasar Harga Konstan 2010 Menurut Lapangan Usaha di Kabupaten Halmahera Utara (miliar rupiah), 2017–2021
Gross Regional Domestic Product at 2010 Constant Market Prices by Industry in Halmahera Utara Regency (billion rupiahs), 2017–2021 354
- 12.3 Distribusi Persentase Produk Domestik Regional Bruto Atas Dasar Harga Berlaku Menurut Lapangan Usaha di Kabupaten Halmahera Utara, 2017–2021
Percentage Distribution of Gross Regional Domestic Product at Current Market Prices by Industry in Halmahera Utara Regency, 2017–2021 356
- 12.4 Laju Pertumbuhan Produk Domestik Regional Bruto Atas Dasar Harga Konstan 2010 Menurut Lapangan Usaha di Kabupaten Halmahera Utara (persen), 2018–2021
Growth Rate of Gross Regional Domestic Product at 2010 Constant Market Prices by Industry in Halmahera Utara Regency (percent), 2018–2021 358
- 12.5 Produk Domestik Regional Bruto Atas Dasar Harga Berlaku Menurut Jenis Pengeluaran di Kabupaten Halmahera Utara (miliar rupiah), 2017–2021

	<i>Gross Regional Domestic Product at Current Market Prices by Type of Expenditure in Halmahera Utara Regency (billion rupiahs), 2017–2021</i>	360
12.6	Produk Domestik Regional Bruto Atas Dasar Harga Konstan 2010 Menurut Jenis Pengeluaran di Kabupaten Halmahera Utara (miliar rupiah), 2017–2021 <i>Gross Regional Domestic Product at 2010 Constant Market Prices by Type of Expenditure in Halmahera Utara Regency (billion rupiahs), 2017–2021</i>	361
12.7	Distribusi Persentase Produk Domestik Regional Bruto Atas Dasar Harga Berlaku Menurut Pengeluaran (miliar rupiah), 2017–2021 <i>Percentage Distribution of Gross Regional Domestic Product at Current Market Prices by Expenditure (billion rupiahs), 2017–2021</i>	362
12.8	Laju Pertumbuhan Produk Domestik Regional Bruto Atas Dasar Harga Konstan 2010 Menurut Pengeluaran (miliar rupiah), 2017–2021 <i>Growth Rate of Gross Regional Domestic Product at 2010 Base Prices by Expenditure (billion rupiahs), 2017–2021</i>	363
13.	PERBANDINGAN ANTAR KABUPATEN/ KOTA/ REGENCY/MUNICIPAL COMPARISON	
13.1	Jumlah Penduduk Menurut Kabupaten/Kota di Provinsi Maluku Utara (ribu), 2017–2021 <i>Population by Regency/Municipality in Maluku Utara Province (thousand), 2017–2021</i>	371
13.2	Laju Pertumbuhan Produk Domestik Regional Bruto Atas Dasar Harga Konstan 2010 Menurut Kabupaten/ Kota di Provinsi Maluku Utara (persen), 2017–2021 <i>Rate of Growth of Gross Regional Domestic Products at Constant 2010 Prices by Regency/Municipality in Maluku Utara Province (percent), 2017–2021</i>	372
13.3	Jumlah Penduduk Miskin Menurut Kabupaten/ Kota di Provinsi Maluku Utara (ribu), 2017–2021 <i>Number of Poor Population by Regency/Municipality in Maluku Utara Province (thousand), 2017–2021</i>	373
13.4	Indeks Pembangunan Manusia Menurut Kabupaten/	

Kota di Provinsi Maluku Utara, 2017–2021
*Human Development Index by Regency/Municipality in Maluku
Utara Province, 2017–2021*..... 374

<https://halutkab.bps.go.id>

DAFTAR GAMBAR/LIST OF FIGURES

		Halaman Page
1.1	Persentase Luas Kecamatan terhadap luas Kabupaten Halmahera Utara (%), 2021 <i>Percentage of Subdistrict Area to Halmahera Utara Regency (%), 2021</i>	5
1.2	Jumlah Curah Hujan Setiap Bulan Hasil Pengamatan Stasiun Meteorologi Gamar Malamo (mm), 2021 <i>Monthly Number of Precipitation Observed from Gamar Malamo Meteorology Station (mm), 2021</i>	6
2.1	Jumlah Anggota Dewan Perwakilan Rakyat Daerah Menurut Partai Politik dan Jenis Kelamin di Kabupaten Halmahera Utara, 2021 <i>Number of Members of The Regional House of Representatives by Political Parties and Sex in Halmahera Utara Regency, 2021</i>	18
2.2	Jumlah Pegawai Negeri Sipil Menurut Jenis Kelamin, 2021 <i>Number of Civil Servants by Sex, 2021</i>	19
3.1	Persentase Jumlah Penduduk menurut Kecamatan (%), 2021 <i>Percentage of Population Number by Subdistrict (%) , 2021</i>	53
3.2	Penduduk Berumur 15 Tahun Ke Atas yang Bekerja Selama Seminggu yang Lalu Menurut Status Pekerjaan Utam di Kabupaten Halmahera Utara, 2021 <i>Population 15 Years of Age and Over who Worked During The Previous Week by Main Employment Status in Halmahera Utara Regency, 2021</i>	54
4.1	Jumlah SD, SMP, SMA di Bawah Kementerian Pendidikan dan Kebudayaan, 2021/2022 <i>Number of Primary Schools, Junior High Schools, Senior High Schools Under The Ministry of Education and Culture by Subdistrict, 2021/2022</i>	73
4.2	Banyaknya Bayi Lahir Hidup dan Lahir Mati di Kabupaten Halmahera Utara, 2021 <i>Number of Baby Born Alive and Stillbirth in Halmahera Utara Regency, 2021</i>	74
5.1	Produksi Perkebunan Kelapa Menurut Kecamatan di Kabupaten Halmahera Utara, 2021	

	<i>Production of Coconut Estate by Subdistrict in Halmahera Utar Regency, 2021</i>	178
5.2	Populasi Ayam Kampung Menurut Kecamatan di Kabupaten Halmahera Utara, 2021 <i>Native Chicken Population by Subdistrict in Halmaherwa Utara Regency, 2021</i>	179
6.1	Jumlah Perusahaan Industri Kecil Menurut Klasifikasi Industri di Kabupaten Halmahera Utara, 2021 <i>Number of Small Industrial Companies by Industrial Classification in Halmahera Utara Regency, 2021</i>	263
6.2	Jumlah Pelanggan dan Air yang Disalurkan Menurut Kecamatan, 2021 <i>Number of Customers and Distributed Water by Subdistrict, 2021.....</i>	264
7.1	Jumlah Sarana dan Prasarana Pariwisata/Hiburan di Kabupaten Halmahera Utara, 2021 <i>Number of Topurism/Entertainment Amusement in Halmahera Utara Regency, 2021</i>	280
7.2	Jumlah Akomodasi Hotel Menurut Kecamatan 2021 <i>Jumlah Akomodasi Hotel Menurut Kecamatan 2021.....</i>	281
8.1	Persentase Panjang Jalan Menurut Kondisi Jalan di Kabupaten Halmahera Utara (%), 2021 <i>Percentage Length of Roads by Road Conditions in Halmahera Utara Regency (%), 2021</i>	294
8.2	Panjang Jalan Menurut Jenis Permukaan Jalan di Kabupaten Halmahera Utara (km), 2021 <i>Length of Roads by Type of Road Surface in Halmahera Utara Regency (km), 2021</i>	295
9.1	Jumlah Koperasi Menurut Jenis di Kabupaten Halmahera Utara, 2021 <i>Number of Cooperatives by Type in Halmahera Utara Regency, 2021 ..</i>	312
9.2	Jumlah Koperasi setiap Kecamatan di Kabupaten Halmahera Utara, 2021 <i>Number of Cooperatives by Subdistrict in Halmahera Utara Regency,</i>	

	Halaman Page
2021	313
10.1 Persentase Pengeluaran Makanan per Kapita Sebulan di Kabupaten Halmahera Utara, 2021 <i>Percentage of Food Monthly Expenditure per Capita in Halmahera Utara Regency, 2021</i>	323
10.2 Persentase Pengeluaran Non Makanan per Kapita Sebulan di Kabupaten Halmahera Utara, 2021 <i>Percentage of Non-Food Monthly Expenditure per Capita in Halmahera Utara Regency, 2021</i>	324
11.1 Jumlah Pedagang Kecil menurut Kecamatan di Kabupaten Halmahera Utara, 2021 <i>Number of Merchants by Subdistrict in Halmahera Utara Regency, 2021</i>	335
11.2 Jumlah Sarana Perdagangan Menurut Jenisnya di Kabupaten Halmahera Utara, 2021 <i>Number of Trading Facilities by Type of Facility in Halmahera Utara Regency, 2021</i>	336
12.1 Distribusi Persentase Produk Domestik Regional Bruto Atas Dasar Harga Berlaku Menurut Lapangan Usaha, 2021 <i>Percentage Distribution of Gross Regional Domestic Product at Current Market Prices by Industry, 2021</i>	350
12.2 Laju Pertumbuhan Produk Domestik Regional Bruto Atas Dasar Harga Konstan 2010 (persen), 2021 <i>Growth Rate of Gross Regional Domestic Product at 2010 Constant Market Prices (percent), 2021</i>	351
13.1 Indeks Pembangunan Manusia Menurut Kabupaten/ Kota di Provinsi Maluku Utara, 2021 <i>Human Development Index by Regency/Municipality in Maluku Utara Province, 2021</i>	369

PENJELASAN UMUM/EXPLANATORY NOTES

Tanda-tanda, satuan-satuan, dan lain-lainnya yang digunakan dalam publikasi ini adalah sebagai berikut:

Symbols, measurement units, and acronyms which are used in this publication, are as follows:

1. TANDA-TANDA/SYMBOLS

Data tidak tersedia/Data not available	: ...
Tidak ada atau nol /Null or zero	: -
Data dapat diabaikan/Data negligible	: 0
Tanda decimal/Decimal point	: ,
Data tidak dapat ditampilkan/Not applicable	: NA
Angka estimasi/Estimated figures	: e
Angka diperbaiki/Revised figures	: r
Angka sementara/Preliminary figures	: x
Angka sangat sementara/Very preliminary figures	: xx
Angka sangat sangat sementara/Very very preliminary figures	: xxx

2. SATUAN/UNITS

barel/barrel	: 158,99 liter/litres = 1/6,2898 m ³
hektar (ha)/hectare (ha)	: 10 000 m ²
kilometer (km)/kilometres (km)	: 1 000 meter/meters (m)
knot/knot	: 1,8523 km/jam (km/hour)
kuintal/quintal	: 100 kg
KWh	: 1 000 Watt hour
MWh	: 1 000 KWh
liter (untuk beras)/litre (for rice)	: 0,80 kg
MMSCF	: 1/35,3 m ³
metrik ton (m.ton)/metric ton (m. ton)	: 0,98421 long ton = 1 000 kg
ons/ounce	: 28,31 gram/grams
ton	: 1 000 kg

Satuan lain: buah, dus, butir, helai/lembar, kaleng, batang, pulsa, ton kilometer (ton-km), jam, menit, persen (%).

Other units: unit, pack, pieces, sheet, tin, pulse, ton-kilometres(ton-km), hour, minute, percent (%).

Perbedaan angka di belakang koma disebabkan oleh pembulatan angka.

The difference in decimal numbers is caused by rounding.

DAFTAR SINGKATAN/ LIST OF ABBREVIATIONS

SI	: Stasiun Iklim
SIMPK	: Stasiun Meteorologi Pertanian Khusus
t.t	: Tempat tidur
BCG	: Bacillus Calmette Guerin
DPT	: Difteri, Pertusis, Tetanus
TT	: Tetanus Toxoid
IOT	: Industri Obat Tradisional/ <i>Traditional Medicine Industry</i>
IKOT	: Industri Kecil Obat Tradisional/ <i>Traditional Medicine Small</i>
Alkes	: Alat kesehatan/ <i>Health Kits</i>
PKRT	: Perbekalan Kesehatan Rumah tangga/ <i>Household Health Logistics</i>
Kompl	: Komplemen/ <i>Complement</i>
IRTP	: Industri Pangan Produksi Rumah Tangga/ <i>Foods Home Industry</i>
PBF	: Pedagang Besar Farmasi/ <i>Pharmacy Whole-seller</i>
GFK	: Gudang Farmasi Kab/Kota/Regency/ <i>Municipality Pharmacy Warehouse</i>
RB	: Rumah Bersalin/ <i>Delivery House</i>
Pustu	: Puskesmas pembantu/ <i>Auxiliary Public Health Center</i>
BP	: Balai Pengobatan/ <i>Polyclinic</i>
TPS	: Tempat Pembuangan Sementara / <i>landfill</i>
Jamkesmas	: Jaminan kesehatan masyarakat miskin/ <i>Poor public health insurance</i>
PJKMU	: Program Jaminan Kesehatan Masyarakat Umum
SIUP	: Surat Ijin Usaha Perdagangan/ <i>Trading Permission Letter</i>
TDP	: Tanda Daftar Perusahaan/ <i>Company Registration Identity</i>
API	: Angka Pengenal Importir/ <i>Importer's Identity Number</i>


Statistik Kunci, 2019–2021 Key Statistics, 2019–2021

Rincian/Description	Satuan/Unit	2019	2020	2021
(1)	(2)	(5)	(6)	(7)
SOSIAL/SOCIAL				
Penduduk ¹ /Population ¹	ribu/thousand	193,85	197,64	199,94
Laju Pertumbuhan Penduduk ¹ /Population Growth ¹	%	1,74	1,96	1,16
Angka Harapan Hidup ¹ -e ₀ /Life Expectancy Rate ¹	tahun/years	69,47	69,56	69,61
Angka Melek Huruf Usia 15+/Literacy Rate Aged 15+	%	99,28	99,16	99,25
Tingkat Partisipasi Angkatan Kerja -TPAK ^{2,3} Labour Force Participation Rate-LFPR ^{2,3}	%	58,50	61,98	64,39
Tingkat Pengangguran Terbuka-TPT ² Unemployment Rate-UR ²	%	5,89 ⁴	6,49 ⁴	8,01 ⁴
Penduduk Miskin ⁵ /Poor People ⁴	ribu/thousand	8,79	8,75	10,16
Persentase Penduduk Miskin ⁴ Percentage of Poor People ⁴	%	4,55	4,45	5,22
Indeks Pembangunan Manusia-IPM ⁵ Human Development Index ⁵	–	67,75	67,50	67,82
EKONOMI/ECONOMIC				
Produk Domestik Bruto (PDB) Harga Berlaku ⁶ Gross Domestic Bruto (GDP) at Current Price ⁶	milyar rupiah billion rupiahs	5 592,46	5 705,63	6 026,84
Laju Pertumbuhan Ekonomi ⁸ /Economic Growth ⁷	%	2,64	-0,22	3,30

- Catatan/Notes: ¹ Hasil proyeksi penduduk Indonesia 2010–2035 (pertengahan tahun/Juni)/The result of Indonesia population projection 2010–2035 (mid year/June)
- ² Kondisi Agustus/Condition at August
- ³ Menggunakan penimbang hasil proyeksi penduduk tahun 2010–2035/Weighted by the 2010–2035 population projection
- ⁴ Kondisi Maret/Condition at March
- ⁵ Sejak tahun 2010, IPM dihitung dengan metode baru. Komponen IPM metode baru adalah angka harapan hidup saat lahir, harapan lama sekolah, rata-rata lama sekolah, dan pengeluaran per kapita/Since 2010, HDI was calculated using new method. New HDI component are life expectancy at birth, expected years of schooling, means years of schooling, and expenditure per capita
- ⁶ Mulai tahun 2010 mengadopsi System of National Account 2008 (SNA 2008)/Since 2010 is in line with System of National Account 2008 (SNA 2008)
- ⁷ Menggunakan tahun dasar 2010 (2010=100)/Using 2010 base year (2010=100)
- ⁸ Menggunakan proyeksi penduduk berdasarkan hasil SP2010/Using population projection based on SP2010

Geografi dan Iklim

GEOGRAPHY AND CLIMATE

 Halmahera Utara

Luas Daerah

Total Area

3891,62 km²

Rata-rata Suhu Tertinggi
Terjadi pada Bulan

Oktober

27° C

Rata-rata Tekanan Udara Tertinggi



Juni

1006 mb

Rata-rata Kecepatan Angin Tertinggi



Desember

2,3 m/sec

Rata-rata Kelembaban Tertinggi



Mei

91,80 %

Jumlah Curah Hujan Tertinggi



Januari

Jumlah Hari Hujan Tertinggi



November
Desember

Penyinaran Matahari Tertinggi



April

PENJELASAN TEKNIS

1. Secara astronomis, Kabupaten Halmahera Utara terletak antara 1°57' Lintang Utara dan 2°00' Lintang Utara dan antara 128°17' Bujur Timur dan 128°18' Bujur Timur.
2. Berdasarkan posisi geografisnya, Kabupaten Halmahera Utara memiliki batas-batas: Utara – Selat Morotai; Selatan – Kecamatan Jailolo Selatan, Kabupaten Halmahera Barat; Barat – Kecamatan Loloda, Sahu, Ibu dan Jailolo, Kabupaten Halmahera Barat; Timur – Kecamatan Wasile, Kabupaten Halmahera Timur dan Laut Halmahera.
3. Kabupaten Halmahera Utara terdiri dari tujuh belas kecamatan, yaitu Kecamatan Malifut, Kecamatan Kao, Kecamatan Kao Utara, Kecamatan Kao Barat, Kecamatan Kao Teluk, Kecamatan Tobelo, Kecamatan Tobelo Tengah, Kecamatan Tobelo Utara, Kecamatan Tobelo Selatan, Kecamatan Tobelo Timur, Kecamatan Tobelo Barat, Kecamatan Galela, Kecamatan Galela Utara, Kecamatan Galela Selatan, Kecamatan Galela Barat, Kecamatan Loloda Utara, dan Kecamatan Loloda Kepulauan.

TECHNICAL NOTES

1. *Astronomically, Halmahera Utara Regency is located between 1°57' North Latitude and 2°00' North Latitude, and between 128°17' East Longitude and 129°18' East Longitude.*
2. *In terms of geographic position, Halmahera Utara Regency has boundaries as follows: North – Morotai Strait; South – Jailolo Selatan Subdistrict, Halmahera Barat Regency; West – Loloda, Sahu, Ibu, dan Jailolo Subdistrict, Halmahera Barat Regency; East – Wasile Subdistrict, Halmahera Timur Regency and Halmahera Sea.*
3. *Halmahera Utara Regency has Seventeen subdistricts, these are Malifut, Kao, Kao Utara, Kao Barat, Kao Teluk, Tobelo, Tobelo Tengah, Tobelo, Tobelo Selatan, Tobelo Timur, Tobelo Barat, Galela, Galela Utara, Galela Selatan, Galela Barat, Loloda Utara, and Loloda Kepulauan Subdistrict.*

ULASAN

Kabupaten Halmahera Utara merupakan kabupaten yang terletak di bagian utara Provinsi Maluku Utara. Kabupaten ini terletak di antara 1°57' Lintang Utara dan 2°00' Lintang Utara dan antara 128°17' Bujur Timur dan 128°18' Bujur Timur. Secara geografis, Halmahera Utara berbatasan langsung dengan Kabupaten Halmahera Barat. Luas wilayah Halmahera Utara seluas 3.891,62 km². Luas wilayah lautan Halmahera Utara adalah 2.608,52 km²

Halmahera Utara merupakan wilayah kepulauan yang dikelilingi oleh lautan dan sebagian besar wilayahnya yakni 40% merupakan lautan.

Wilayah Kabupaten Halmahera Utara dipengaruhi oleh iklim laut tropis. Sepanjang tahun 2021 rata-rata suhu udara terendah di Halmahera Utara ada di bulan Agustus yakni 26,2°C, sementara rata-rata tertinggi ada di bulan Oktober yakni 27,0°C. Kelembaban udara di Halmahera Utara selama 2021 berkisar antara 88,9-92,4%.

DESCRIPTION

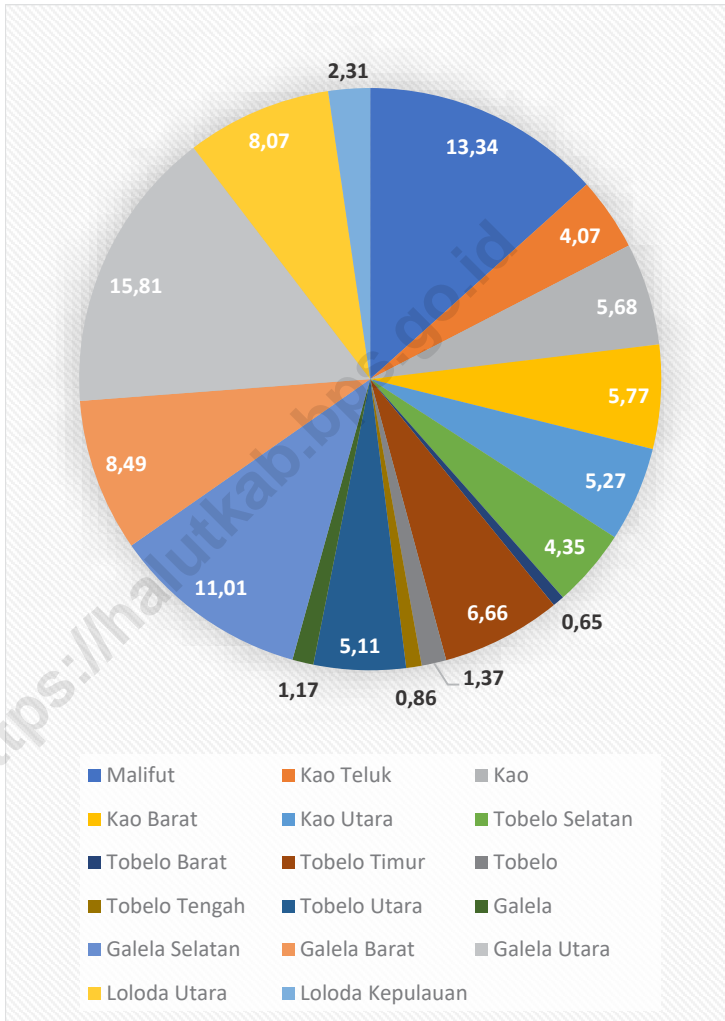
Halmahera Utara Regency is a regency located in the north side of Maluku Utara Province. This regency is located between 1°57' North Latitude and 2°00' North Latitude and between 128°17' East Longitude and 128°18' East Longitude. Geographically, Halmahera Utara Regency shares border with Halmahera Barat. Total land area of Halmahera Utara is 3,891.62 km². Total ocean area is 2,608.52 km²

Halmahera Utara is an archipelago surrounded with sea and most of its area, which is 40%, are ocean.

The area of Halmahera Utara affected by tropical sea climate. During 2021 the minimum average of temperature is 26.2°C in January and maximum average of temperature is 27,0°C in October. The average humidity is around 88.9-92.4% in 2021.

Gambar 1.1
Figures

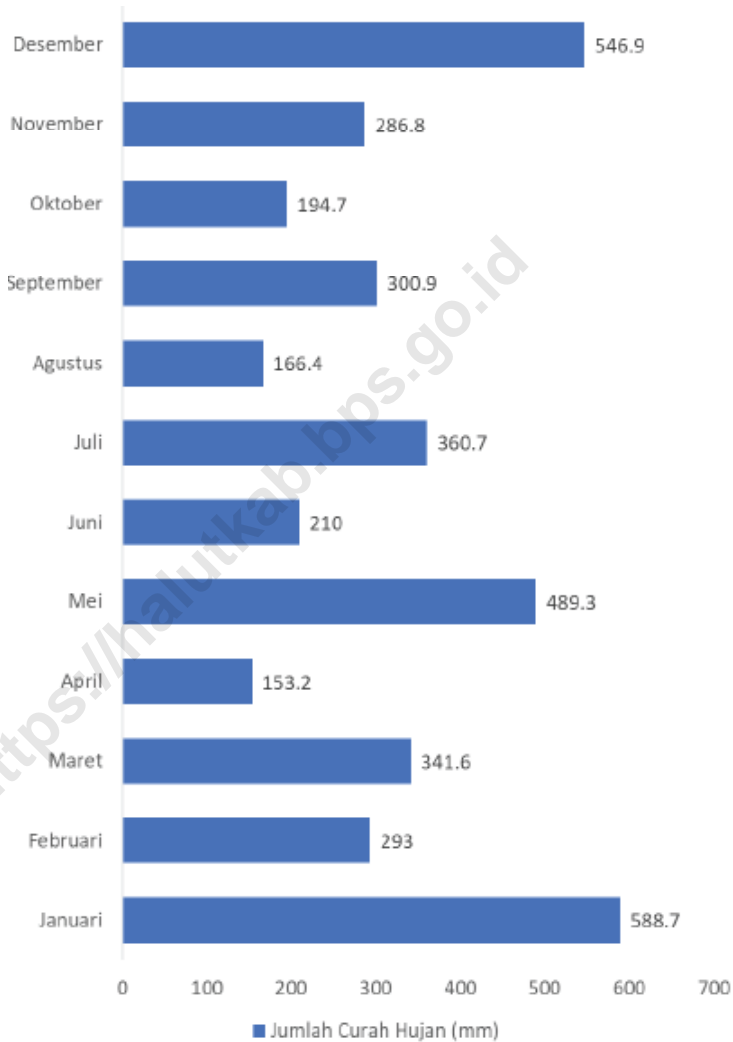
**Persentase Luas Kecamatan terhadap luas Kabupaten
Halmahera Utara (%), 2021**
*Percentage of Subdistrict Area to Halmahera Utara
Regency (%), 2021*



Sumber/Source: Direktorat Jenderal Perimbangan Keuangan/ The data source is from Directorate General of Fiscal Balance

Gambar
Figures 1.2

Jumlah Curah Hujan Setiap Bulan Hasil Pengamatan Stasiun Meteorologi Gamar Malamo (mm), 2021
Monthly Number of Precipitation Observed from Gamar Malamo Meteorology Station (mm), 2021



Sumber/Source: Badan Meteorologi, Klimatologi, dan Geofisika/Meteorological, Climatological, And Geophysical Agency

1.1 KEADAAN GEOGRAFI GEOGRAPHY CONDITION

Tabel 1.1.1 **Luas Daerah dan Jumlah Pulau Menurut Kecamatan di Kabupaten Halmahera Utara, 2021**
Table 1.1.1 **Total Area and Number of Islands by Subdistrict in Halmahera Utara Regency, 2021**

Kecamatan Subdistrict	Ibukota Kecamatan Capital of Subdistrict	Luas ¹ Total Area ¹ (km ² /sq.km)
(1)	(2)	(3)
Malifut	Ngofakiaha	519,24
Kao Teluk	Dum Dum	158,57
Kao	Kao	221,19
Kao Barat	Tolabit	224,54
Kao Utara	Daru	204,94
Tobelo Selatan	Kupa Kupa	169,39
Tobelo Barat	Kusuri	25,45
Tobelo Timur	Mawea	259,31
Tobelo	Gamsungi	53,14
Tobelo Tengah	Pitu	33,51
Tobelo Utara	Gorua	198,84
Galela	Soa Sio	45,62
Galela Selatan	Soakonora	428,52
Galela Barat	Dokulamo	330,29
Galela Utara	Salimuli	615,41
Loloda Utara	Dorume	313,90
Loloda Kepulauan	Dama	89,78
Kabupaten Halmahera Utara		3 891,62

Lanjutan Tabel/*Continued Table 1.1.1*

Kecamatan <i>Subdistrict</i>	Persentase terhadap Luas Kabupaten ¹ <i>Percentage to Regency's Area</i>	Jumlah Pulau <i>Number of Islands</i>
(1)	(4)	(5)
Malifut	13,34	–
Kao Teluk	4,07	1
Kao	5,68	–
Kao Barat	5,77	–
Kao Utara	5,27	1
Tobelo Selatan	4,35	–
Tobelo Barat	0,65	–
Tobelo Timur	6,66	4
Tobelo	1,37	7
Tobelo Tengah	0,86	6
Tobelo Utara	5,11	3
Galela	1,17	3
Galela Selatan	11,01	–
Galela Barat	8,49	–
Galela Utara	15,81	–
Loloda Utara	8,07	1
Loloda Kepulauan	2,31	39
Kabupaten Halmahera Utara		65

Catatan/*Note*: ¹Data luas daerah bersumber dari Direktorat Jenderal Perimbangan Keuangan/*The data source is from Directorate General of Fiscal Balance*

Sumber/*Source*: Badan Perencanaan Pembangunan Daerah Kabupaten Halmahera Utara/*Regional Planning Development Board of Halmahera Utara Regency*

Tabel 1.1.2
Table

Tinggi Wilayah dan Jarak ke Ibukota Kabupaten Menurut Kecamatan di Kabupaten Halmahera Utara, 2021
Altitude and Distance to the Capital of Regency by Subdistrict in Halmahera Utara Regency, 2021

Kecamatan Subdistrict	Tinggi Wilayah (mdpl) Altitude (m a.s.l)	Jarak ke Ibukota (km) Distance to the Capital (km)
(1)	(2)	(3)
Malifut	6	98
Kao Teluk	7	133
Kao	5	81
Kao Barat	25	123
Kao Utara	4	61
Tobelo Selatan	9	13
Tobelo Barat	17	28
Tobelo Timur	5	21
Tobelo	6	–
Tobelo Tengah	6	3,5
Tobelo Utara	5	5
Galela	8	26
Galela Selatan	30	33
Galela Barat	13	40
Galela Utara	7	56
Loloda Utara	3	80
Loloda Kepulauan	18	88,5
Kabupaten Halmahera Utara		

Sumber/Source: Badan Perencanaan Pembangunan Daerah Kabupaten Halmahera Utara/Regional Planning Development Board of Halmahera Utara Regency

1.2 KEADAAN IKLIM CLIMATE CONDITION

Tabel 1.2.1 **Pengamatan Unsur Iklim Menurut Bulan di Stasiun Meteorologi Gamar Malamo, 2021**
Table 1.2.1 **Observation of Climate Elements By Months at Gamar Malamo Meteorological Station, 2021**

Bulan Month	Suhu/Temperature (°C)			Kelembaban/Humidity (%)		
	Minimum	Rata-rata Average	Maksimum Maximum	Minimum	Rata-rata Average	Maksimum Maximum
(1)	(2)	(3)	(4)	(5)	(6)	(7)
Januari/January	21,60	26,30	33,40	60,00	91,60	100,00
Februari/February	22,00	26,60	34,00	65,00	91,10	100,00
Maret/March	20,00	26,30	33,80	66,00	91,00	100,00
April/April	21,70	26,90	33,80	64,00	90,50	100,00
Mei/May	19,00	26,70	33,80	63,00	92,40	100,00
Juni/June	21,30	26,50	34,00	56,00	90,10	100,00
Juli/July	20,00	26,40	33,80	60,00	89,90	100,00
Agustus/August	20,60	26,20	33,60	63,00	91,10	100,00
September/September	20,00	26,40	33,20	59,00	90,80	100,00
Oktober/October	21,40	27,00	34,00	58,00	88,90	100,00
November/November	21,80	26,80	33,60	60,00	89,10	100,00
Desember/December	20,20	26,70	34,40	58,00	89,20	100,00

Lanjutan Tabel/*Continued Table 1.2.1*

Bulan Month	Kecepatan Angin (m/det) Wind Velocity (m/sec)			Tekanan Udara/Atmospheric Pressure (mb)		
	Minimum	Rata-rata Average	Maksimum Maximum	Minimum	Rata-rata Average	Maksimum Maximum
(1)	(8)	(9)	(10)	(11)	(12)	(13)
Januari/January	Calm	0,90	17,00	999,90	1 003,40	1 006,70
Februari/February	Calm	1,10	24,00	1 000,70	1 004,10	1 007,80
Maret/March	Calm	1,30	10,00	998,70	1 004,50	1 009,60
April/April	Calm	1,80	19,00	999,30	1 005,00	1 008,70
Mei/May	Calm	1,20	13,00	1 000,60	1 004,30	1 008,00
Juni/June	Calm	1,00	9,00	1 001,40	1 006,00	1 009,20
Juli/July	Calm	1,70	20,00	1 001,30	1 004,80	1 009,50
Agustus/August	Calm	1,20	11,00	1 001,40	1 005,80	1 010,80
September/September	Calm	1,70	11,00	1 001,50	1 005,00	1 008,20
Oktober/October	Calm	1,70	17,00	999,70	1 004,50	1 009,40
November/November	Calm	1,40	14,00	1 000,10	1 003,60	1 007,40
Desember/December	Calm	2,30	15,00	1 000,20	1 004,40	1 007,70

Lanjutan Tabel/*Continued Table 1.2.1*

Bulan Month	Jumlah Curah Hujan Number of Precipitation (mm)	Jumlah Hari Hujan (hari) Number of Rainy Days (day)	Penyinaran Matahari Duration of Sunshine (%)
(1)	(14)	(15)	(16)
Januari/ <i>January</i>	588,70	24,00	26,10
Februari/ <i>February</i>	293,00	16,00	30,80
Maret/ <i>March</i>	341,60	20,00	36,90
April/ <i>April</i>	153,20	15,00	53,90
Mei/ <i>May</i>	489,30	20,00	37,70
Juni/ <i>June</i>	210,00	20,00	44,30
Juli/ <i>July</i>	360,70	19,00	36,60
Agustus/ <i>August</i>	166,40	19,00	43,00
September/ <i>September</i>	300,90	23,00	38,50
Oktober/ <i>October</i>	194,70	17,00	46,00
November/ <i>November</i>	286,80	26,00	50,30
Desember/ <i>December</i>	546,90	26,00	35,10

Sumber/*Source*: Badan Meteorologi, Klimatologi, dan Geofisika/*Meteorological, Climatological, And Geophysical Agency*

2

Pemerintahan

GOVERNMENT


Jumlah Pegawai Negeri Sipil *Number of Civil Servants*

Perempuan
Female

1382

Laki-laki
Male

766



PENJELASAN TEKNIS**TECHNICAL NOTES**

- | | |
|--|---|
| <p>1. Anggota Dewan Perwakilan Rakyat Daerah (DPRD) dipilih melalui pemilihan umum (pemilu) dan dilantik dalam masa jabatan lima tahun.</p> | <p>1. <i>Regional House of Representatives (DPRD) members are elected through a general election and appointed for a five-years membership.</i></p> |
| <p>2. Susunan pemerintahan Kabupaten Halmahera Utara dipimpin oleh bupati dan dibantu oleh wakil bupati. Perangkat Daerah terdiri dari Sekretaris Daerah Kabupaten, dan Organisasi Perangkat Daerah (OPD/SKPD).</p> | <p>2. <i>The structure of the government of Halmahera Utara is led by the regent and assisted by the vice regent. Regional governing bodies comprised of Regency Secretary, and Organization of Regional Governing Bodies.</i></p> |
| <p>3. Forum Komunikasi Pimpinan Daerah (Forkompinda) terdiri dari Komando Distrik Militer (Kodim), Kepolisian Resort (Polres), Pengadilan Negeri (PN), dan Kejaksaan Negeri (Kejari).</p> | <p>3. <i>Local Leadership Communication Forum consist of Military District Command, Departamental Police, District Court, and District Attorney.</i></p> |
| <p>4. Organisasi Perangkat Daerah (OPD/SKPD) Kabupaten terdiri dari Dinas Pendidikan dan Kebudayaan, Dinas Pertanian, Dinas Perhubungan, Dinas Komunikasi dan Informatika, Dinas Pariwisata, Dinas Kelautan dan Perikanan, Dinas Kesehatan, Dinas Perindustrian, Perdagangan, Koperasi dan UMKM, Dinas Pekerjaan Umum, Dinas Tata Kota, Kebersihan, dan Damkar, Dinas Tenaga Kerja dan Transmigrasi, Dinas Sosial, Dinas Kependudukan dan Catatan Sipil dan lain-lain.</p> | <p>4. <i>Organization of Regional Governing bodies consist of Department of Education and Culture, Department of Agriculture, Department of Transportation, Department of Communication and Information Technology, Department of Tourism, Department of Marine and Fisheries, Department of Health, Department of Industry, Trade, Cooperative and SMEs, Department of Public Works, Department of City Planning, Cleanliness, and Damkar, Department of Manpower and Transmigration, Department</i></p> |

- of Social Affairs, Department of Population and Registry Service, etc.
5. Lembaga Teknis Daerah Kabupaten terdiri dari Bappeda Litbang, Badan Pelayanan Kesehatan Rumah Sakit Daerah, Satuan Polisi Pamong Praja (Satpol PP), Badan Kesbangpol dan Linmas, BPMD dan PP, Dinas Pemberdayaan Perempuan, PA & KB, Badan Pengendalian Dampak Lingkungan Daerah, Badan Kepegawaian Daerah, Badan Pengelolaan Perbatasan Daerah, Badan Penanggulangan Bencana Daerah, Badan Penanaman Modal dan Pelayanan Terpadu Satu Pintu, serta BPKAD.
 5. *Regional Technical Institute District consists of Bappeda Litbang, Agency for Health Care Regional Hospital, Civil Service Police Unit, Kesbangpol and Community Protection Agency, BPMD and PP, Women Empowerment Regional Office, the Regional Environmental Impact Management Agency, Regional Employment Board, the Regional Border Management Agency, Regional Disaster Management Agency, Board of Investment and Integrated Services One Stop, and BPKAD.*

ULASAN

Berdasarkan UU Nomor 53 Tahun 2008, Kabupaten Halmahera Utara mengalami pemekaran menjadi dua kabupaten yaitu Kabupaten Pulau Morotai dan Kabupaten Halmahera Utara. Sejak pemekaran, jumlah desa di Halmahera Utara saat ini menjadi 196 desa yang terbagi dalam 17 kecamatan dari jumlah semula 260 desa dan 22 kecamatan. Kecamatan dengan desa terbanyak adalah kecamatan Malifut yang memiliki 22 desa, sementara kecamatan dengan jumlah desa paling sedikit adalah kecamatan Tobelo Barat dengan 5 desa.

Bupati Kabupaten Halmahera Utara tahun 2021 adalah Ir Frans Manery dan Muchlis Tapi Tapi, S.Ag sebagai wakil bupati. Pada masa pemilihan Bupati dan Wakil Bupati, Muhammad Irwanto Ali SE,M.Si diangkat sebagai Pjs Bupati. Lalu, Ir Frans Manery dan Muchlis Tapi Tapi, S.Ag kembali terpilih sebagai Bupati dan Wakil Bupati. Sedangkan Ketua DPRD Kabupaten Halmahera Utara periode 2020-2024 adalah Yulius Dagilaha, SH.

Persentase terbesar susunan partai politik DPRD Kabupaten Halmahera Utara adalah Demokrat, PKPI, PDIP, dan Golkar dengan masing-masing 4,3,3 anggota.

DESCRIPTION

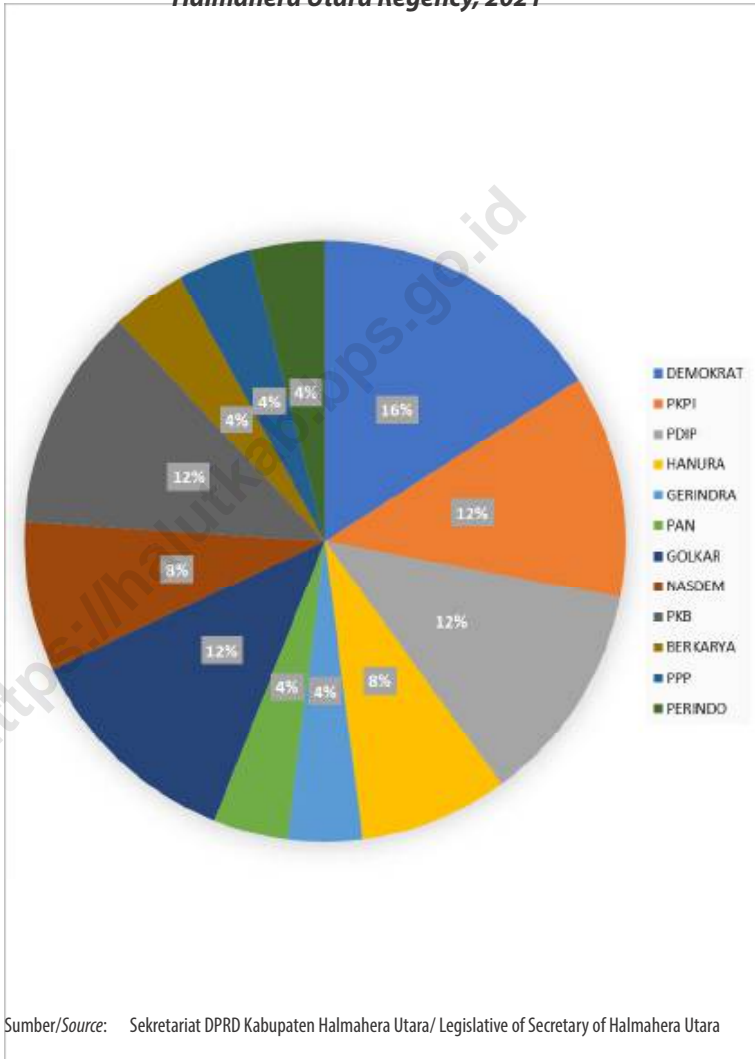
According to UU Nomor 53 Tahun 2008, Halmahera Utara Regency got divided into two regencies, Pulau Morotai and Halmahera Utara. Since the division, the number of villages in Halmahera Utara right now has been decreased from 260 villages and 22 subdistricts to 196 villages and 17 subdistrict. The subdistrict with most villages is Malifut with 22 villages, while the least are Tobelo Barat, with only 5 villages.

In 2021, The regent of Halmahera Utara Regency is Ir. Frans Manery with Muchlis Tapi Tapi, S.Ag as the vice regent. At the time of election, Muhammad Irwanto Ali SE,M.Si. is chosen as an Ad Interim Regent of Halmahera Utara Regency. And then, Ir Frans Manery and Muchlis Tapi Tapi, S.Ag is chosen again as Regent and Vice Regent of Halmahera Utara Regency. The Chairman of parliament of Halmahera Utara Regency 2020-2024 is Yulius Dagilaha, SH.

The most dominant party in the parliament is PKPI, Hanura, Gerindra, and Golkar each with 4,3,3 membership.

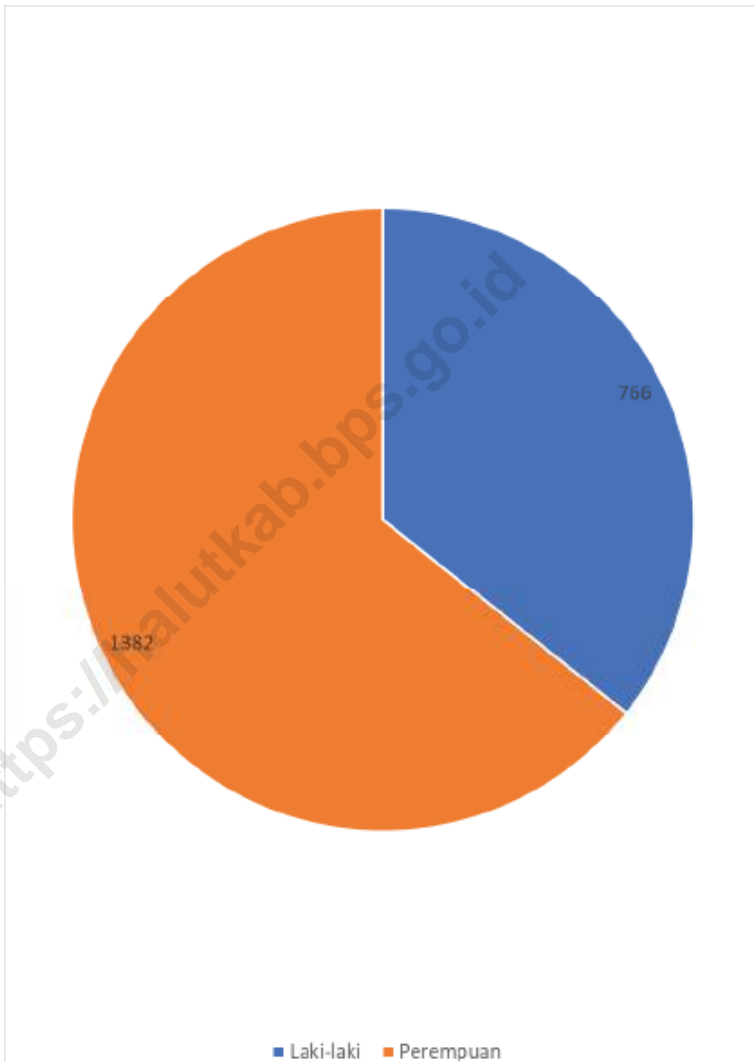
Gambar 2.1
Figures

Jumlah Anggota Dewan Perwakilan Rakyat Daerah Menurut Partai Politik dan Jenis Kelamin di Kabupaten Halmahera Utara, 2021
Number of Members of The Regional House of Representatives by Political Parties and Sex in Halmahera Utara Regency, 2021



Gambar 2.2
Figures

**Jumlah Pegawai Negeri Sipil Menurut Jenis Kelamin,
2021**
Number of Civil Servants by Sex , 2021



Sumber/Source: Badan Kepegawaian Daerah dan Pengembangan SDA Aparatur Kabupaten Halmahera Utara/
Board of Regional Office and Development of Human Power Officer of Halmahera Utara Regency

2.1 WILAYAH ADMINISTRATIF ADMINISTRATIVE AREA

Tabel 2.1.1 Jumlah Desa/Kelurahan Menurut Kecamatan di Kabupaten Halmahera Utara, 2017–2021
Table 2.1.1 Number of Villages/Kelurahan by Subdistrict in Halmahera Utara Regency, 2017–2021

Kecamatan Subdistrict	2017	2018	2019	2020	2021
(1)	(2)	(3)	(4)	(5)	(6)
Malifut	22	22	22	22	22
Kao Teluk	11	11	11	11	11
Kao	14	14	14	14	14
Kao Barat	21	21	21	21	21
Kao Utara	12	12	12	12	12
Tobelo Selatan	13	13	13	13	13
Tobelo Barat	5	5	5	5	5
Tobelo Timur	6	6	6	6	6
Tobelo	10	10	10	10	10
Tobelo Tengah	9	9	9	9	9
Tobelo Utara	10	10	10	10	10
Galela	7	7	7	7	7
Galela Selatan	7	7	7	7	7
Galela Barat	9	9	9	9	9
Galela Utara	12	12	12	12	12
Loloda Utara	18	18	18	18	18
Loloda Kepulauan	10	10	10	10	10
Kabupaten Halmahera Utara	196	196	196	196	196

Sumber/Source: Dinas Pemberdayaan Masyarakat dan Desa Kabupaten Halmahera Utara/Department of Public and Village Empowerment of Halmahera Utara Regency

Tabel
Table 2.1.2

**Batas Wilayah Kecamatan di Kabupaten Halmahera Utara,
2021**
*Regional Boundary of Subdistrict in Halmahera Utara
Regency, 2021*

Kecamatan Subdistrict	Utara North	Selatan South	Barat West	Timur East
(1)	(2)	(3)	(4)	(5)
Malifut	Kao	Kao Teluk	Kab. Halmahera Barat	Kao Teluk
Kao Teluk	Malifut	Kab. Halmahera Barat	Kab. Halmahera Barat	Kab. Halmahera Timur
Kao	Kao Utara	Malifut	Kao Barat	Kao Teluk
Kao Barat	Tobelo Barat	Kao	Kab. Halmahera Barat	Kao,Kao Utara
Kao Utara	Tobelo Barat,Tobelo Timur	Kao	Kao Barat	Kao Teluk
Tobelo Selatan	Tobelo Tengah	Tobelo Timur	Kab. Halmahera Barat	Laut
Tobelo Barat	Tobelo Selatan	Kao Utara,Kao Barat	Kab. Halmahera Barat	Tobelo Timur
Tobelo Timur	Tobelo Selatan	Kao Utara	Tobelo Barat	Laut
Tobelo	Tobelo Utara	Tobelo Tengah	Kab. Halmahera Barat	Laut
Tobelo Tengah	Tobelo	Tobelo Selatan	Kab. Halmahera Barat	Laut
Tobelo Utara	Galela	Tobelo	Kab. Halmahera Barat	Laut
Galela	Galela Utara	Tobelo Utara	Galela Selatan	Laut
Galela Selatan	Galela Barat	Kab. Halmahera Barat	Kab. Halmahera Barat	Galela
Galela Barat	Kab. Halmahera Barat	Danau	Kab. Halmahera Barat	Galela
Galela Utara	Loloda Utara	Galela	Galela Barat	Teluk
Loloda Utara	Laut	Galela Utara	Kab. Halmahera Barat	Laut
Loloda Kepulauan	Samudera	Loloda Utara	Samudra	Laut

Sumber/Source: Badan Perencanaan Pembangunan Daerah Kabupaten Halmahera Utara/*Regional Planning Development Board of Halmahera Utara Regency*

2.2 DEWAN PERWAKILAN RAKYAT DAERAH REGIONAL HOUSE OF REPRESENTATIVE

Tabel 2.2.1 **Jumlah Anggota Dewan Perwakilan Rakyat Daerah Menurut Partai Politik dan Jenis Kelamin di Kabupaten Halmahera Utara, 2021**
Number of Members of The Regional House of Representatives by Political Parties and Sex in Halmahera Utara Regency, 2021

Partai Politik Political Parties	Jenis Kelamin / Sex			Jumlah Total
	Laki-laki Male	Perempuan Female		
(1)	(2)	(3)	(4)	
1. DEMOKRAT	3	1		4
2. PKPI	3	–		3
3. PDIP	2	1		3
4. HANURA	2	–		2
5. GERINDRA	1	–		1
6. PAN	1	–		1
7. GOLKAR	3	–		3
8. NASDEM	0	2		2
9. PKB	3	–		3
10. BERKARYA	0	1		1
11. PPP	1	–		1
12. PERINDO	1	–		1
2021	20	5		25
Jumlah / Total	2020	20	5	25
	2019	21	4	25

Sumber/Source: Sekretariat DPRD Kabupaten Halmahera Utara/ Legislative of Secretary of Halmahera Utara Regency

Tabel
Table 2.2.2

**Nama Ketua, Wakil Ketua, dan Sekretaris DPRD
Kabupaten Halmahera Utara, 2019-2024**
**Chairman, Vice Chairman, and Parliament Secretary of
Halmahera Utara Regency, 2019-2024**

Ketua Chairman	Wakil Ketua Vice Chairman	Sekretaris DPRD Parliament Secretary	Masa Jabatan Length of Service
(1)	(2)	(3)	(4)
Janlis G. Kitong	Asrul Hi. Suaibun Ingrid Paparang, SE	Abdul Aziz, S.STP	2019-2024

Sumber/Source: Sekretariat DPRD Kabupaten Halmahera Utara/ *Legislative Secretary of Halmahera Utara Regency*

2.3 SUMBER DAYA MANUSIA HUMAN RESOURCES

Tabel 2.3.1 **Jumlah Pegawai Negeri Sipil Menurut Jabatan dan Jenis Kelamin di Kabupaten Halmahera Utara, Desember 2020 dan Desember 2021**
Number of Civil Servants by Occupation and Sex in Halmahera Utara Regency, Desember 2020 dan Desember 2021

Jabatan Occupation	2020		Jumlah Total
	Laki-laki Male	Perempuan Female	
(1)	(2)	(3)	(4)
Jabatan Pimpinan Tinggi Utama <i>Specific Functional</i>
Jabatan Pimpinan Tinggi Madya <i>Middle Executives</i>
Jabatan Pimpinan Tinggi Pratama <i>Junior Executives</i>	31	3	34
Administrator <i>Administrator</i>	134	41	175
Pengawas <i>Supervisor</i>	185	115	300
Eselon V <i>5th Echelon</i>	1	1	2
Jabatan Fungsional Dosen <i>Certain Functional Position for Lecturer</i>	514	837	1 351
Jabatan Fungsional Guru <i>Certain Functional Position for Teacher</i>
Jabatan Fungsional Medis <i>Certain Functional Position for Medical Field</i>	79	389	468
Jabatan Fungsional Teknis <i>Certain Functional Position for Technical Field</i>	37	25	62
Jabatan Fungsional Umum/Pelaksana <i>General Functional Position</i>	566	517	1 083
Jumlah/Total	1 547	1 928	3 475

Lanjutan Tabel/*Continued Table 2.3.1*

Jabatan <i>Occupation</i>	2020		Jumlah <i>Total</i>
	Laki-laki <i>Male</i>	Perempuan <i>Female</i>	
(1)	(2)	(3)	(4)
Jabatan Pimpinan Tinggi Utama <i>Specific Functional</i>	–	–	–
Jabatan Pimpinan Tinggi Madya <i>Middle Executives</i>	–	–	–
Jabatan Pimpinan Tinggi Pratama <i>Junior Executives</i>	30	3	33
Administrator <i>Administrator</i>	119	38	157
Pengawas <i>Supervisor</i>	172	109	281
Eselon V <i>5th Echelon</i>	1	1	2
Jabatan Fungsional Dosen <i>Certain Functional Position for Lecturer</i>	483	817	1 300
Jabatan Fungsional Guru <i>Certain Functional Position for Teacher</i>	–	–	–
Jabatan Fungsional Medis <i>Certain Functional Position for Medical Field</i>	74	389	463
Jabatan Fungsional Teknis <i>Certain Functional Position for Technical Field</i>	36	26	62
Jabatan Fungsional Umum/Pelaksana <i>General Functional Position</i>	568	508	1 076
Jumlah/Total	1 483	1 891	3 374

Catatan/Note: Jumlah Pegawai Negeri Sipil yang Bekerja pada Instansi Daerah/*Number of Civil Servants Working at Regional Institutions*

Sumber/Source: Badan Kepegawaian Negara (BKN), SIMDASI/ *National Civil Service Agency, SIMDASI*

Tabel
Table 2.3.2**Jumlah Pegawai Negeri Sipil Menurut Tingkat Pendidikan dan Jenis Kelamin di Kabupaten Halmahera Utara, Desember 2020 dan Desember 2021**
Number of Civil Servants by Educational Level and Sex in Halmahera Utara Regency, December 2020 and December 2021

Tingkat Pendidikan <i>Educational Level</i>	2020		
	Laki-laki <i>Male</i>	Perempuan <i>Female</i>	Jumlah <i>Total</i>
(1)	(2)	(3)	(4)
Sampai dengan SD <i>Up to Primary School</i>	10	1	11
SMP/Sederajat <i>General Vocational Junior High School</i>	13	1	14
SMA/Sederajat <i>General/Vocational Senior High School</i>	558	463	1 021
Diploma I, II/Akta I, II <i>Diploma I, II/Akta I, II</i>	90	170	260
Diploma III/Akta III/Sarjana Muda <i>Diploma III/Akta III/Bachelor</i>	119	428	547
Tingkat Sarjana/Doktor/Ph.D <i>University Graduates</i>	757	865	1 622
Jumlah/Total	1 547	1 928	3 475

Lanjutan Tabel/*Continued Table 2.3.2*

Tingkat Pendidikan <i>Educational Level</i>	2021		
	Laki-laki <i>Male</i>	Perempuan <i>Female</i>	Jumlah <i>Total</i>
(1)	(2)	(3)	(4)
Sampai dengan SD <i>Up to Primary School</i>	10	1	11
SMP/Sederajat <i>General Vocational Junior High School</i>	11	1	12
SMA/Sederajat <i>General/Vocational Senior High School</i>	493	414	907
Diploma I, II/Akta I, II <i>Diploma I, II/Akta I, II</i>	76	150	226
Diploma III/Akta III/Sarjana Muda <i>Diploma III/Akta III/Bachelor</i>	113	415	528
Tingkat Sarjana/Doktor/Ph.D <i>University Graduates</i>	780	910	1 690
Jumlah/Total	1 483	1 891	3 374

Catatan/Note: Jumlah Pegawai Negeri Sipil yang Bekerja pada Instansi Daerah/*Number of Civil Servants Working at Regional Institutions*

Sumber/Source: Badan Kepegawaian Negara (BKN), SIMDASI/ *National Civil Service Agency, SIMDASI*

Tabel
Table 2.3.3

**Jumlah Pegawai Negeri Sipil Menurut Tingkat
Kepangkatan dan Jenis Kelamin di Kabupaten Halmahera
Utara, Desember 2020 dan Desember 2021**
*Number of Civil Servants by Hierarchy and Sex in
Halmahera Utara Regency, December 2020 and December
2021*

Pangkat/Golongan/Ruang <i>Hierarchy</i>	2020		
	Laki-laki <i>Male</i>	Perempuan <i>Female</i>	Jumlah <i>Total</i>
(1)	(2)	(3)	(4)
1. I/A (Juru Muda)	5	–	5
2. I/B (Juru Muda Tingkat I)	1	1	2
3. I/C (Juru)	6	–	6
4. I/D (Juru Tingkat I)	5	–	5
Golongan I/Range I	17	1	18
5. II/A (Pengatur Muda)	25	7	32
6. II/B (Pengatur Muda Tingkat I)	38	28	66
7. II/C (Pengatur)	164	155	319
8. II/D (Pengatur Tingkat I)	162	235	397
Golongan II/Range II	389	425	814
9. III/A (Penata Muda)	230	348	578
10. III/B (Penata Muda Tingkat I)	172	295	467
11. III/C (Penata)	183	294	477
12. III/D (Penata Tingkat I)	256	328	584
Golongan III/Range III	841	1 265	2 106
13. IV/A (Pembina)	227	211	438
14. IV/B (Pembina Tingkat I)	54	22	76
15. IV/C (Pembina Utama Muda)	19	4	23
16. IV/D (Pembina Utama Madya)	–	–	–
17. IV/E (Pembina Utama)	–	–	–
Golongan IV/Range IV	300	237	537
Jumlah/Total	1 547	1 928	3 475

Lanjutan Tabel/*Continued Table 2.3.3*

Pangkat/Golongan/Ruang <i>Hierarchy</i>	2021		
	Laki-laki <i>Male</i>	Perempuan <i>Female</i>	Jumlah <i>Total</i>
(1)	(5)	(6)	(7)
1. I/A (Juru Muda)	4	–	4
2. I/B (Juru Muda Tingkat I)	2	1	3
3. I/C (Juru)	5	–	5
4. I/D (Juru Tingkat I)	3	–	3
Golongan I/Range I	14	1	15
5. II/A (Pengatur Muda)	26	7	32
6. II/B (Pengatur Muda Tingkat I)	28	24	52
7. II/C (Pengatur)	111	125	236
8. II/D (Pengatur Tingkat I)	183	228	411
Golongan II/Range II	348	384	732
9. III/A (Penata Muda)	225	325	550
10. III/B (Penata Muda Tingkat I)	167	272	439
11. III/C (Penata)	188	304	492
12. III/D (Penata Tingkat I)	261	366	627
Golongan III/Range III	841	1 267	2 108
13. IV/A (Pembina)	203	208	411
14. IV/B (Pembina Tingkat I)	57	27	84
15. IV/C (Pembina Utama Muda)	20	4	24
16. IV/D (Pembina Utama Madya)	–	–	–
17. IV/E (Pembina Utama)	–	–	–
Golongan IV/Range IV	280	239	519
Jumlah/Total	1 483	1 891	3 374

Catatan/Note: Jumlah Pegawai Negeri Sipil yang Bekerja pada Instansi Daerah/*Number of Civil Servants Working at Regional Institutions*

Sumber/Source: Badan Kepegawaian Negara (BKN), SIMDASI/ *National Civil Service Agency, SIMDASI*

Tabel
Table 2.3.4

Jumlah Pegawai Negeri Sipil Menurut Dinas/Instansi Pemerintah dan Pendidikan di Kabupaten Halmahera Utara, 2021
Number of Civil Servants by Department/Government Agencies and Education in Halmahera Utara Regency, 2021

Dinas/Instansi Pemerintah Department/Government Agencies	Pendidikan									Jumlah Total
	SD	SMP	SMA / SMK	D1	D2	D3	S1/ D4	S2	S3	
(1)	(2)	(3)	(4)	(5)	(6)	(7)	(8)	(9)	(10)	(11)
1. Sekretariat Daerah	-	-	-	-	-	-	2	4	-	6
2. Bagian Tata Pemerintahan	-	-	3	-	-	-	7	-	-	10
3. Bagian Hukum dan HAM	-	-	5	-	-	1	4	3	-	13
4. Bagian Organisasi	-	-	3	-	-	3	2	1	-	9
5. Bagian Perekonomi dan Kesra	-	-	3	-	-	-	6	-	-	9
6. Bagian Umum dan Perlengkapan	-	-	16	-	-	3	9	-	-	28
7. Bagian Adm. dan Pengendalian Pembangunan	-	-	4	-	-	2	4	-	-	10
8. Bagian Unit Layanan Pengadaan	-	-	-	-	-	-	5	-	-	5
9. Bagian Sekretariat Korpri	-	-	3	1	-	-	5	-	-	9
10. Sekretariat DPRD	-	-	15	1	1	3	9	2	-	31
11. Dinas Pendidikan dan Kebudayaan	-	-	11	-	3	2	25	1	-	42
12. Dinas Kesehatan	-	-	13	-	-	4	13	1	-	31
13. Dinas Pariwisata	-	-	4	-	-	8	12	2	-	26
14. Dinas Pekerjaan Umum dan Tata Ruang	-	-	12	-	-	-	18	-	-	30
15. Dinas Perumahan, Kwsn Pemukiman dan Pertanahan	-	-	7	-	1	1	10	1	-	20
16. Dinas Perdagangan dan Perindustrian	-	-	9	-	-	1	13	2	-	25
17. Dinas Sosial	-	-	5	-	-	3	5	2	-	15
18. UPTD Panti Sosial Dinas Sosial	-	-	4	-	-	-	1	-	-	5
19. Dinas Kependudukan dan Capil	-	-	3	-	1	-	10	2	-	16
20. Dinas Pertanian	-	-	12	-	-	8	22	1	-	43
21. Jabatan Fungsional Penyuluh Pertanian	-	-	29	-	-	11	19	-	-	59

Lanjutan Tabel/*Continued Table 2.3.4*

Dinas/Instansi Pemerintah <i>Department/Government Agencies</i>	Pendidikan									Jumlah <i>Total</i>
	SD	SMP	SMA / SMK	D1	D2	D3	S1/ D4	S2	S3	
(1)	(2)	(3)	(4)	(5)	(6)	(7)	(8)	(9)	(10)	(11)
22. Dinas Kelautan dan Perikanan	–	–	13	–	–	5	16	2	–	36
23. Dinas Perhubungan	–	1	37	–	–	4	16	–	–	58
24. Dinas Pemberdayaan Perempuan, PA & KB	–	–	4	–	–	4	10	–	–	18
25. Dinas Lingkungan Hidup	–	–	5	–	–	3	18	2	–	28
26. Dinas Ketahanan Pangan	–	–	2	–	–	3	19	–	–	24
27. Dinas Kearsipan dan Perpustakaan	–	–	4	–	1	–	14	1	–	20
28. Dinas Penanaman Modal dan PTSP	–	–	8	–	–	3	11	1	–	23
29. Dinas Satpol PP	–	–	21	–	–	1	10	3	–	35
30. Dinas Komunikasi Informatika dan Persandian	–	–	2	–	–	1	7	2	–	12
31. Dinas Pemuda dan Olahraga	–	–	4	–	1	–	12	2	–	19
32. Dinas Koperasi dan UMKM	–	–	4	–	–	2	14	–	–	20
33. Dinas Tenaga Kerja dan Transmigrasi	–	–	5	–	–	1	10	1	–	17
34. Badan Keuangan dan Aset Daerah	–	–	19	–	–	10	21	2	–	52
35. Badan Perencanaan Pembangunan Daerah	–	–	7	–	–	2	18	4	–	32
36. Badan Kesatuan Bangsa dan Politik	–	–	4	–	–	4	12	1	–	21
37. Dinas Pemberdayaan Masyarakat dan Desa	–	–	10	–	–	3	14	–	–	27
38. Badan Kepegawaian Daerah & Pengembangan SDA	–	–	5	–	–	7	19	–	–	31

Lanjutan Tabel/Continued Table 2.3.4

	Dinas/Instansi Pemerintah Department/Government Agencies	Pendidikan								Jumlah Total	
		SD	SMP	SMA / SMK	D1	D2	D3	S1/ D4	S2		S3
	(1)	(2)	(3)	(4)	(5)	(6)	(7)	(8)	(9)	(10)	(11)
39.	Badan Penanggulangan Bencana Daerah	-	-	15	-	-	4	8	-	-	27
40.	Badan Penelitian Pengembangan dan Statistik	-	-	3	-	-	-	11	3	1	18
41.	Inspektorat	-	-	6	1	-	2	18	2	-	29
42.	Rumah Sakit Umum Daerah	-	-	7	-	-	8	13	3	-	31
43.	Jabatan Fungsional RSUD Tobelo	-	-	26	1	-	110	47	1	-	185
44.	BNN (Vertikal)	-	-	3	-	-	-	2	-	-	5
45.	Sekretariat KPUD (Vertikal)	-	-	6	-	-	-	1	-	-	7
46.	Kantor Camat Kao Teluk	-	-	4	-	-	2	2	-	-	8
47.	Kantor Camat Malifut	-	-	15	-	-	-	2	-	-	17
48.	Kantor Camat Kao	-	-	14	-	-	2	3	-	-	19
49.	Kantor Camat Kao Barat	-	1	5	-	-	-	2	-	-	8
50.	Kantor Camat Kao Utara	-	-	7	-	-	1	1	-	-	9
51.	Kantor Camat Tobelo Barat	-	-	3	-	-	-	3	-	-	6
52.	Kantor Camat Tobelo Timur	-	-	5	-	-	2	1	-	-	8
53.	Kantor Camat Tobelo Selatan	-	-	9	-	-	1	3	-	-	13
54.	Kantor Camat Tobelo Tengah	-	-	7	-	1	1	6	2	-	17
55.	Kantor Camat Tobelo	-	1	9	-	-	1	5	-	-	16
56.	Kantor Camat Tobelo Utara	-	-	6	-	-	-	5	-	-	11
57.	Kantor Camat Galela	-	-	7	-	-	-	2	-	-	9
58.	Kantor Camat Galela Selatan	-	-	8	-	-	-	8	-	-	16
59.	Kantor Camat Galela Barat	-	1	7	-	-	1	8	-	-	17

Lanjutan Tabel/Continued Table 2.3.4

Dinas/Instansi Pemerintah Department/Government Agencies	Pendidikan									Jumlah Total
	SD	SMP	SMA / SMK	D1	D2	D3	S1/ D4	S2	S3	
(1)	(2)	(3)	(4)	(5)	(6)	(7)	(8)	(9)	(10)	(11)
60. Kantor Camat Galela Utara	-	-	3	-	-	1	1	-	-	5
61. Kantor Camat Loloda Utara	-	1	6	-	-	1	3	-	-	11
62. Kantor Camat Loloda Kepulauan	-	-	5	1	-	-	3	-	-	9
63. Korwil Dikdas Kao Teluk	-	-	1	-	-	-	-	-	-	1
64. Korwil Dikdas Malifut	-	-	3	-	-	-	-	-	-	3
65. Korwil Dikdas Kao	-	-	5	-	-	-	1	-	-	6
66. Korwil Dikdas Kao Barat	-	-	4	-	-	-	-	-	-	4
67. Korwil Dikdas Kao Utara	-	-	-	-	-	-	-	-	-	0
68. Korwil Dikdas Tobelo Barat	-	-	-	-	1	-	1	-	-	2
69. Korwil Dikdas Tobelo Timur	-	-	2	-	-	-	-	-	-	2
70. Korwil Dikdas Tobelo Selatan	-	-	2	-	-	-	-	-	-	2
71. Korwil Dikdas Tobelo Tengah	-	-	2	-	-	-	-	-	-	2
72. Korwil Dikdas Tobelo	-	-	8	-	-	-	1	-	-	9
73. Korwil Dikdas Tobelo Utara	-	-	3	-	-	-	-	-	-	3
74. Korwil Dikdas Galela	-	-	4	-	-	-	-	-	-	4
75. Korwil Dikdas Galela Selatan	-	-	-	-	-	-	-	-	-	0
76. Korwil Dikdas Galela Barat	-	-	1	-	-	-	-	-	-	1
77. Korwil Dikdas Galela Utara	-	-	1	-	-	-	1	-	-	2
78. Korwil Dikdas Loloda Utara	-	-	1	-	-	-	-	-	-	1
79. Korwil Dikdas Loloda Kepulauan	-	-	-	-	-	-	-	-	-	0
80. Puskesmas Dum-Dum Kao Teluk	-	-	2	-	-	18	2	-	-	22
81. Puskesmas Bobane Igo Kao Teluk	-	-	-	-	-	3	4	-	-	7
82. Puskesmas Malifut	-	-	3	-	-	19	3	-	-	25
83. Puskesmas Kao	-	-	4	1	-	14	8	2	-	29

Lanjutan Tabel/Continued Table 2.3.4

Dinas/Instansi Pemerintah Department/Government Agencies	Pendidikan									Jumlah Total
	SD	SMP	SMA / SMK	D1	D2	D3	S1/ D4	S2	S3	
(1)	(2)	(3)	(4)	(5)	(6)	(7)	(8)	(9)	(10)	(11)
84. Rumah Sakit Bergerak Kao	-	-	1	-	-	2	1	-	-	4
85. Puskesmas Toliwang Kao Barat	-	-	1	1	-	21	6	-	-	29
86. Puskesmas Kao Utara	-	-	4	-	-	11	2	-	-	17
87. Puskesmas Kusuri Tobelo Barat	-	-	3	1	-	10	4	-	-	18
88. Puskesmas Mawea Tobelo Timur	-	-	2	1	-	12	1	-	-	16
87. Puskesmas Kupa-Kupa Tobelo Selatan	-	-	4	4	-	13	-	-	-	21
90. Puskesmas Pitu Tobelo Tengah	-	-	4	2	-	17	1	1	-	25
91. Puskesmas Tobelo	-	-	4	4	-	23	2	-	-	33
92. Puskesmas Gorua Tobelo Utara	-	-	3	1	-	18	3	-	-	25
93. Puskesmas Galela	-	-	4	-	-	15	5	-	-	24
94. Puskesmas Galela Selatan	-	-	2	-	-	9	1	-	-	12
95. Puskesmas Dokulamo Galela Barat	-	-	3	-	-	16	1	-	-	20
96. Puskesmas Salimuli Galela Utara	-	-	5	-	-	14	5	-	-	24
97. Puskesmas Dorume Loloda Utara	-	-	4	2	-	17	5	-	-	28
98. Puskesmas Supu Loloda Utara	-	-	-	-	-	2	4	-	-	6
99. Puskesmas Dama Loloda Kepulauan	-	-	3	1	-	11	3	-	-	18
100. Guru di Kecamatan Kao Teluk	-	-	6	1	8	-	22	-	-	37
101. Guru di Kecamatan Malifut	-	-	14	-	39	2	64	-	-	119
102. Guru di Kecamatan Kao	-	-	37	-	14	-	27	-	-	78
103. Guru di Kecamatan Kao Barat	-	-	18	1	28	2	72	-	-	121

Lanjutan Tabel/*Continued Table 2.3.4*

Dinas/Instansi Pemerintah <i>Department/Government Agencies</i>	Pendidikan									Jumlah <i>Total</i>
	SD	SMP	SMA / SMK	D1	D2	D3	S1/ D4	S2	S3	
(1)	(2)	(3)	(4)	(5)	(6)	(7)	(8)	(9)	(10)	(11)
104. Guru di Kecamatan Kao Utara	–	–	27	–	18	–	38	1	–	79
105. Guru di Kecamatan Tobelo Barat	–	–	20	–	19	1	24	–	–	58
106. Guru di Kecamatan Tobelo Timur	–	–	21	–	9	1	21	–	–	51
107. Guru di Kecamatan Tobelo Selatan	–	–	34	2	39	1	40	–	–	113
108. Guru di Kecamatan Tobelo Tengah	–	–	34	3	26	2	32	–	–	95
109. Guru di Kecamatan Tobelo	–	–	100	4	74	9	76	–	–	246
110. Guru di Kecamatan Tobelo Utara	–	–	25	–	21	1	40	–	–	86
111. Guru di Kecamatan Galela	–	–	17	3	14	2	11	–	–	46
112. Guru di Kecamatan Galela Selatan	–	–	35	1	20	1	14	–	–	69
113. Guru di Kecamatan Galela Barat	–	–	29	–	11	2	15	1	–	58
114. Guru di Kecamatan Galela Utara	–	–	21	1	32	1	31	–	–	84
115. Guru di Kecamatan Loloda Utara	–	–	35	–	22	–	55	–	–	109
116. Guru di Kecamatan Loloda Kepulauan	–	–	8	–	9	–	41	–	–	55
117. Staf Tata Usaha	–	–	24	–	2	1	–	–	–	27
118. Penjaga Sekolah	3	2	3	–	–	–	–	–	–	7
119. Sekretaris Desa	7	8	56	–	–	–	2	–	–	72
Jumlah/Total	10	15	1 220	39	415	531	1 290	59	2	3 471

Sumber/*Source*: Badan Kepegawaian Daerah dan Pengembangan SDA Kabupaten Halmahera Utara/ Board of Regional Office and Development of Officer of Halmahera Utara Regency

Tabel
Table 2.3.5

Jumlah Pegawai Negeri Sipil Menurut Kecamatan¹ dan Jenis Kelamin di Kabupaten Halmahera Utara, Desember 2020 dan Desember 2021
Number of Civil Servants by Subdistrict¹ and Sex in Halmahera Utara Regency, Desember 2020 dan Desember 2021

Kecamatan Subdistrict	2020		Jumlah Total
	Laki-laki Male	Perempuan Female	
(1)	(2)	(3)	(4)
Malifut	63	103	166
Kao Teluk	21	51	72
Kao	57	84	141
Kao Barat	69	92	161
Kao Utara	43	66	109
Tobelo Selatan	52	99	151
Tobelo Barat	26	57	83
Tobelo Timur	30	47	77
Tobelo	87	238	325
Tobelo Tengah	33	104	137
Tobelo Utara	42	83	125
Galela	26	60	86
Galela Selatan	34	63	97
Galela Barat	44	55	99
Galela Utara	50	66	116
Loloda Utara	74	75	149
Loloda Kepulauan	40	41	81
Kabupaten Halmahera Utara	791	1 384	2 175

Lanjutan Tabel/*Continued Table 2.3.5*

Kecamatan <i>Subdistrict</i>	2021		Jumlah <i>Total</i>
	Laki-laki <i>Male</i>	Perempuan <i>Female</i>	
(1)	(5)	(6)	(7)
Malifut	61	103	164
Kao Teluk	22	53	75
Kao	56	80	136
Kao Barat	66	96	162
Kao Utara	39	66	105
Tobelo Selatan	50	99	149
Tobelo Barat	27	57	84
Tobelo Timur	28	49	77
Tobelo	80	224	304
Tobelo Tengah	31	108	139
Tobelo Utara	40	85	125
Galela	25	58	83
Galela Selatan	35	62	97
Galela Barat	41	55	96
Galela Utara	48	67	115
Loloda Utara	78	77	155
Loloda Kepulauan	39	43	82
Kabupaten Halmahera Utara	766	1 382	2 148

Catatan/*Note*: ¹ Jumlah Pegawai Negeri Sipil di kecamatan mencakup pegawai di kantor camat, guru, sekretaris desa, koordinator wilayah pendidikan dasar, dan petugas puskesmas/*The number of Civil Servant in subdistrict encompass employee at subdistrict office, teachers, village secretary, regional primary education coordinator, and public health care employees*

Sumber/*Source*: Badan Kepegawaian Daerah dan Pengembangan SDA Kabupaten Halmahera Utara/ Board of Regional Office and Development of Officer of Halmahera Utara Regency

2.4 KEUANGAN PEMERINTAH GOVERNMENT FINANCE

Tabel 2.4.1 Realisasi Pendapatan Pemerintah Kabupaten Halmahera Utara Menurut Jenis Pendapatan (ribu rupiah), 2018–2021
Table 2.4.1 Actual Halmahera Utara Regency Government Revenues by Kind of Revenues (thousand rupiahs), 2018–2021

Jenis Pendapatan/Kind of Revenues	2018	2019
(1)	(2)	(3)
1. Pendapatan Asli Daerah (PAD)/Regional Revenue	128 410 489,17	111 709 167,44
1.1 Pajak Daerah/Regional Tax	21 260 059,94	20 815 318,71
1.2 Retribusi Daerah/Regional Retribution	25 412 739,77	3 585 500,00
1.3 Hasil Perusahaan Milik Daerah dan Pengelolaan Kekayaan Daerah yang Dipisahkan/Regional-Owned Company Revenue and Separated Management of Regional Wealth	–	–
1.4 Lain-lain PAD yang Sah/Other Regional Revenue	81 737 689,46	87 308 348,72
2. Dana Perimbangan/Balance Funds	710 303 436,10	713 902 783,61
2.1 Bagi Hasil Pajak/Tax Sharing Revenue	18 541 442,40	11 820 518,70
2.2 Bagi Hasil Bukan Pajak/Sumber Daya Alam/Non-Tax Sharing Revenue/Natural Resources	49 692 967,89	19 575 455,26
2.3 Dana Alokasi Umum/General Allocation Fund	486 052 902,00	495 745 331,00
2.4 Dana Alokasi Khusus/Special Allocation Fund	156 016 123,81	186 761 478,66
3. Lain-lain Pendapatan yang Sah/Other Revenue	213 060 673,49	210 970 103,44
3.1 Pendapatan Hibah/Grant	6 000 000,00	6 000 000,00
3.2 Dana Darurat/Emergency Fund	–	–
3.3 Dana Bagi Hasil Pajak dari Provinsi dan Pemerintah Daerah Lainnya/Tax Sharing Revenue from Provincial and Other Regional Governments	30 053 453,29	34 243 229,04
3.4 Dana Penyesuaian dan Otonomi Daerah/Regional Adjustment and Autonomy Fund	177 007 220,20	170 726 874,40
3.5 Bantuan Keuangan dari Provinsi atau Pemerintah Daerah Lainnya/Financial Assistance from Provincial or Other Regional Governments	–	–
3.6 Lainnya/Others	–	59 754 375,00
Jumlah/Total	1 051 774 598,76	1 036 582 054,49

Lanjutan Tabel/*Continued Table 2.4.1*

Jenis Pendapatan/ <i>Kind of Revenues</i>	2020	2021
(1)	(4)	(5)
1. Pendapatan Asli Daerah (PAD)/<i>Regional Revenue</i>	94 313 648,48	...
1.1 Pajak Daerah/ <i>Regional Tax</i>	19 755 396,87	...
1.2 Retribusi Daerah/ <i>Regional Retribution</i>	9 845 871,82	...
1.3 Hasil Perusahaan Milik Daerah dan Pengelolaan Kekayaan Daerah yang Dipisahkan/ <i>Regional-Owned Company Revenue and Separated Management of Regional Wealth</i>	1 724 128,33	...
1.4 Lain-lain PAD yang Sah/ <i>Other Regional Revenue</i>	62 988 251,46	...
2. Dana Perimbangan/<i>Balance Funds</i>	669 289 215,50	...
2.1 Bagi Hasil Pajak/ <i>Tax Sharing Revenue</i>	18 816 511,33	...
2.2 Bagi Hasil Bukan Pajak/Sumber Daya Alam/ <i>Non-Tax Sharing Revenue/Natural Resources</i>	58 484 830,95	...
2.3 Dana Alokasi Umum/ <i>General Allocation Fund</i>	452 568 055,00	...
2.4 Dana Alokasi Khusus/ <i>Special Allocation Fund</i>	139 419 818,21	...
3. Lain-lain Pendapatan yang Sah/<i>Other Revenue</i>	226 734 030,86	...
3.1 Pendapatan Hibah/ <i>Grant</i>	6 564 329,68	...
3.2 Dana Darurat/ <i>Emergency Fund</i>	–	...
3.3 Dana Bagi Hasil Pajak dari Provinsi dan Pemerintah Daerah Lainnya/ <i>Tax Sharing Revenue from Provincial and Other Regional Governments</i>	26 792 889,18	...
3.4 Dana Penyesuaian dan Otonomi Daerah/ <i>Regional Adjustment and Autonomy Fund</i>	171 014 042,00	...
3.5 Bantuan Keuangan dari Provinsi atau Pemerintah Daerah Lainnya/ <i>Financial Assistance from Provincial or Other Regional Governments</i>	–	...
3.6 Lainnya/ <i>Others</i>	22 362 770,00	...
Jumlah/<i>Total</i>	990 336 894,84	...

Sumber/*Source*: Badan Keuangan dan Aset Daerah Kabupaten Halmahera Utara/Board of Financial and Regional Assets of Halmahera Utara Regency

Tabel
Table 2.4.2

**Realisasi Belanja Pemerintah Kabupaten Halmahera Utara
Menurut Jenis Belanja (ribu rupiah), 2018–2021**
**Actual Halmahera Utara Regency Government Expenditures
by Kind of Expenditures (thousand rupiahs), 2018–2021**

Jenis Pendapatan <i>Kind of Revenues</i>	2018	2019
(1)	(2)	(3)
1. Belanja Tidak Langsung/<i>Indirect Expenditures</i>
1.1 Belanja Pegawai/ <i>Personnel Expenditures</i>	285,057,773.56	297,490,016.66
1.2 Belanja Bunga/ <i>Interest Expenditures</i>
1.3 Belanja Subsidi/ <i>Subsidies Expenditures</i>	200,000.00	6,000,000.00
1.4 Belanja Hibah/ <i>Grant Expenditures</i>	15,460,345.00	18,856,205.00
1.5 Belanja Bantuan Sosial/ <i>Social Aid Expenditures</i>	2,488,500.00	1,832,000.00
1.6 Belanja Bagi Hasil/ <i>Sharing Fund Expenditure</i>
1.7 Belanja Bantuan Keuangan/ <i>Financial Aids Expenditures</i>
1.8 Belanja Tidak Terduga/ <i>Unpredicted Expenditures</i>	1,343,938.00	798,737.00
2. Belanja Langsung/<i>Direct Expenditures</i>
2.1 Belanja Pegawai/ <i>Personnel Expenditures</i>
2.2 Belanja Barang dan Jasa/ <i>Goods and Services Expenditures</i>	346,425,220.53	296,505,149.13
2.3 Belanja Modal/ <i>Capital Expenditure</i>	192,567,606.58	207,863,305.51
Jumlah/<i>Total</i>

Lanjutan Tabel/*Continued Table 2.4.2*

Jenis Pendapatan <i>Kind of Revenues</i>	2020	2021
(1)	(2)	(3)
1. Belanja Tidak Langsung/<i>Indirect Expenditures</i>
1.1 Belanja Pegawai/ <i>Personnel Expenditures</i>	299,566,847.73	...
1.2 Belanja Bunga/ <i>Interest Expenditures</i>
1.3 Belanja Subsidi/ <i>Subsidies Expenditures</i>
1.4 Belanja Hibah/ <i>Grant Expenditures</i>	59,312,541.50	...
1.5 Belanja Bantuan Sosial/ <i>Social Aid Expenditures</i>	1,131,000.00	...
1.6 Belanja Bagi Hasil/ <i>Sharing Fund Expenditure</i>	0.00	...
1.7 Belanja Bantuan Keuangan/ <i>Financial Aids Expenditures</i>	0.00	...
1.8 Belanja Tidak Terduga/ <i>Unpredicted Expenditures</i>	16,833,864.03	...
2. Belanja Langsung/<i>Direct Expenditures</i>
2.1 Belanja Pegawai/ <i>Personnel Expenditures</i>
2.2 Belanja Barang dan Jasa/ <i>Goods and Services Expenditures</i>	260,954,863.70	...
2.3 Belanja Modal/ <i>Capital Expenditure</i>	136,960,175.29	...
Jumlah/<i>Total</i>

Sumber/*Source*: Badan Keuangan dan Aset Daerah Kabupaten Halmahera Utara/Board of Financial and Regional Assets of Halmahera Utara Regency

Tabel
Table 2.4.3

Realisasi Penerimaan Pajak Daerah Kabupaten Halmahera Utara (Ribu rupiah), 2019-2021
Realization of Tax Income in Halmahera Utara Regency (Thousand Rupiahs), 2019-2021

Jenis Pajak Kind of Tax	2019	2020	2021
(1)	(2)	(3)	(4)
Pajak Hotel	350 799,50	225 286,56	...
Pajak Restoran	3 454 402,42	5 368 809,62	...
Pajak Hiburan	50 187,24	37 270,63	...
Pajak Reklame	358 559,53	337 416,28	...
Pajak Penerangan Jalan	8 674 901,69	8 097 330,98	...
Pajak Air Bawah Tanah	24 992,28	15 846,80	...
Pajak Bumi Bangunan	2 146 630,96	622 844,96	...
Pajak Bea Perolehan Hak Atas Tanah dan Bangunan	1 873 647,88	713 131,95	...
Pajak Lainnya	3 881 197,21	4 337 459,10	...
Kabupaten Halmahera Utara	20 815 318,71	19 755 396,87	...

Sumber/Source: Badan Keuangan dan Aset Daerah Kabupaten Halmahera Utara/Board of Financial and Regional Assets of Halmahera Utara Regency

3

Penduduk dan Ketenagakerjaan POPULATION AND EMPLOYMENT

Jumlah Penduduk
Kab. Halmahera Utara

199.936



Kepadatan Penduduk
Population Density

69

Terdapat 69 penduduk
setiap 1 km²



Rasio Jenis Kelamin
Population Sex Ratio

105

Terdapat 105 penduduk
laki-laki untuk setiap 100
penduduk perempuan



PENJELASAN TEKNIS

TECHNICAL NOTES

1. Sumber utama data kependudukan adalah sensus penduduk yang dilaksanakan setiap sepuluh tahun sekali. Sensus penduduk telah dilaksanakan sebanyak enam kali sejak Indonesia merdeka, yaitu tahun 1961, 1971, 1980, 1990, 2000, 2010, 2021. Di dalam sensus penduduk, pencacahan dilakukan terhadap seluruh penduduk yang berdomisili di wilayah teritorial Indonesia termasuk warga negara asing kecuali anggota korps diplomatik negara sahabat beserta keluarganya.

Metode pengumpulan data dalam sensus dilakukan dengan wawancara antara petugas sensus dengan responden dan juga melalui e-census. Pencatatan penduduk menggunakan konsep "usual residence", yaitu konsep "di mana penduduk biasa bertempat tinggal". Bagi penduduk yang bertempat tinggal tetap dicacah di mana mereka biasa tinggal, sedangkan untuk penduduk yang tidak bertempat tinggal tetap dicacah di tempat di mana mereka ditemukan petugas sensus pada malam 'Hari Sensus'.

Termasuk penduduk yang tidak bertempat tinggal tetap

1. *The main source of demographic data is population census, which is conducted every ten years. Population Census has been conducted six times since Indonesia's independence: 1961, 1971, 1980, 1990, 2000, 2010, 2021. The population census enumerates all residents who domicile in the entire territory of Indonesia including foreign citizens except the diplomatic corps members and their families.*

The method of data collection in a population census involves interviewing respondents and conducting e-census. Enumeration of the population uses the concept of "usual residence", which is the concept of "places where people usually live". De jure was applied to the permanent residents, while de facto was applied to non-permanent residents. The permanent residents were enumerated in place where they normally live, the non-permanent residents were enumerated where they were found by the enumerators, on the night of 'Census Date'.

The non permanent residents include homeless people, ship

adalah tuna wisma, awak kapal berbendera Indonesia, penghuni perahu/rumah apung, masyarakat terpencil atau terasing, dan pengungsi. Bagi mereka yang mempunyai tempat tinggal tetap dan sedang bepergian ke luar wilayah lebih dari dua belas bulan, tidak dicacah di tempat tinggalnya, tetapi dicacah di tempat tujuannya. Untuk tahun yang tidak dilaksanakan sensus penduduk, data kependudukan diperoleh dari hasil proyeksi penduduk. Proyeksi penduduk merupakan suatu perhitungan ilmiah yang didasarkan pada asumsi dari komponen-komponen perubahan penduduk, yaitu kelahiran, kematian, dan migrasi. Proyeksi penduduk Indonesia 2010–2035 menggunakan data dasar penduduk hasil SP2010.

2. **Penduduk Indonesia** adalah semua orang yang berdomisili di wilayah teritorial Indonesia selama dua belas bulan atau lebih dan atau mereka yang berdomisili kurang dari dua belas bulan tetapi bertujuan menetap.
3. **Laju pertumbuhan penduduk** adalah angka yang menunjukkan persentase penambahan penduduk dalam jangka waktu tertentu.

crew, boat people, remote area community, and internally displaced persons. Those who had permanent residence and had been travelling away from their home for twelve months or more were not enumerated in their permanent place, but in the place where they were during the census. For the periods where the population census is not conducted, population projection is done to estimate population during those years. The population projection is an estimate based on the demographic components, such as birth, death, and migration. Indonesia's 2010–2035 population projection used the 2010 Population Census as the base population.

2. **The population of Indonesia** are all residents of the entire territory of Indonesia who have stayed for twelve months or longer, and those who intended to stay more than twelve months even though their length of stay is less than six months.
3. **The growth rate of population** is the number that show percentage of population growth within a specified period.

4. **Kepadatan Penduduk** adalah rasio banyaknya penduduk per kilometer persegi.
 5. **Rasio jenis kelamin** adalah perbandingan antara penduduk laki-laki dan penduduk perempuan pada suatu wilayah dan waktu tertentu. Biasanya dinyatakan dengan banyaknya penduduk laki-laki untuk 100 penduduk perempuan.
 6. **Distribusi penduduk** adalah pola persebaran penduduk di suatu wilayah, baik berdasarkan batas-batas geografis maupun berdasarkan batas-batas administrasi pemerintahan.
 7. **Komposisi penduduk** adalah pola persebaran penduduk menurut karakteristiknya. Contoh: penduduk menurut kelompok umur, penduduk menurut jenis kelamin.
 8. **Rumah tangga** adalah seseorang atau sekelompok orang yang mendiami sebagian atau seluruh bangunan fisik/sensus dan biasanya tinggal bersama serta pengelolaan makan dari satu dapur. Yang dimaksud makan dari satu dapur adalah jika pengurusan kebutuhan sehari-harinya dikelola bersama-sama menjadi satu.
 9. **Anggota rumah tangga** adalah semua orang yang biasanya
4. **Population density** is ratio of population per square kilometer.
 5. **Sex ratio** is the ratio of males population to females population in a given area and time, usually expressed as the number of males for every 100 females.
 6. **Population distribution** is the pattern of population distribution in an area, either by geographic boundaries or by government administrative boundaries.
 7. **Population composition** is the pattern of population distribution by its characteristics. Example: population by age group, population by sex.
 8. **Household** is an individual or group of people living in a physical/census building unit or part of it and usually commit on a common provision for food and other essentials of living. Common provision for food means one organising daily needs for all of household members.
 9. **Household member** are those who usually lives in a household

bertempat tinggal di suatu rumah tangga, baik yang berada di rumah pada waktu pencacahan maupun yang sementara tidak ada.

regardless of their location at the time of enumeration.

10. **Rata-rata anggota rumah tangga** adalah angka yang menunjukkan rata-rata jumlah anggota rumah tangga per rumah tangga.

10. **Average household size** is the average number of household members per household.

11. Istilah **migrasi seumur hidup** disebut bila provinsi tempat tinggal seseorang pada saat pencacahan berbeda dengan provinsi tempat lahirnya.

11. **Lifetime migration** terminology if someone's province of residence at the time of enumeration was different from his/her province of birthplace.

12. Istilah **migrasi risen** disebut bila provinsi tempat tinggal seseorang pada saat pencacahan berbeda dengan provinsi tempat tinggalnya 5 tahun yang lalu.

12. **Recent migration** terminology if someone's province of residence at the time of enumeration was different from his/her province of residence 5 years ago.

13. **Penduduk usia kerja** adalah penduduk yang berumur 15 tahun ke atas.

13. **Working age population** is persons of 15 years and over.

14. **Angkatan kerja** adalah penduduk usia kerja (15 tahun ke atas) yang bekerja, punya pekerjaan namun sementara tidak bekerja, dan pengangguran.

14. **Labor force or economically active** are persons of 15 years and over, who in the previous week were working, temporarily absent from work but having jobs, and unemployment.

15. **Bekerja** adalah kegiatan ekonomi yang dilakukan oleh seseorang dengan maksud memperoleh atau membantu memperoleh pendapatan atau keuntungan dan lamanya bekerja

15. **Working** is economic activity conducted by a person and intended to earn income by doing work or helping to do work at least one hour continuously during the reference week (including unpaid

paling sedikit 1 jam secara terus menerus dalam seminggu yang lalu (termasuk pekerja keluarga tanpa upah yang membantu dalam suatu usaha/kegiatan ekonomi).

family worker/s for any economic activity).

16. **Jumlah jam kerja seluruhnya** adalah jumlah jam kerja yang digunakan untuk bekerja (tidak termasuk jam kerja istirahat resmi dan jam kerja yang digunakan untuk hal-hal di luar pekerjaan).
 17. **Lapangan usaha** adalah bidang kegiatan dari pekerjaan/tempat bekerja di mana seseorang bekerja. Klasifikasi lapangan usaha mengikuti Klasifikasi Baku Lapangan Usaha Indonesia (KBLI) dalam 1 digit.
 18. **Status pekerjaan** adalah kedudukan seseorang dalam unit usaha/kegiatan dalam melakukan pekerjaan.
 19. **Berusaha sendiri tanpa dibantu orang lain** adalah bekerja atau berusaha dengan menanggung risiko secara ekonomis, yaitu dengan tidak kembalinya ongkos produksi yang telah dikeluarkan dalam rangka usahanya tersebut, serta tidak menggunakan pekerja dibayar maupun pekerja tak dibayar, termasuk yang sifat pekerjaannya memerlukan teknologi atau keahlian khusus.
16. **Total working hours** is the total hours spent by an employee to perform all jobs (excluding the time used for other activities which are not classified as work).
 17. **Industry is field** of a person's activity or establishment. The classification of industries follows the Indonesia Standard Industrial Classification (KBLI) in one digit.
 18. **Employment status** is the status of a person at his place of work or establishment where he was employed.
 19. **Own-account worker** is a person who works at his own risk without assisted by paid per mount worker or unpaid worker include technical job or skill job.

20. **Berusaha dibantu buruh tidak tetap/buruh tidak dibayar** adalah bekerja atau berusaha atas risiko sendiri, dan menggunakan buruh/pekerja tak dibayar dan atau buruh/pekerja tidak tetap.
20. **Employer assisted by temporary workers/unpaid worker** is a person who works at his own risk and assisted by temporary worker/unpaid worker.
21. **Berusaha dibantu buruh tetap/buruh dibayar** adalah berusaha atas risiko sendiri dan mempekerjakan paling sedikit satu orang buruh/pekerja tetap yang dibayar.
21. **Employer assisted by permanent workers/paid workers** is a person who does his business at her/his own risk at least one assisted by paid permanent worker.
22. **Buruh/karyawan/pegawai** adalah seseorang yang bekerja pada orang lain atau instansi/kantor/ perusahaan secara tetap dengan menerima upah/gaji baik berupa uang maupun barang. Buruh yang tidak mempunyai majikan tetap, tidak digolongkan sebagai buruh/karyawan, tetapi sebagai pekerja bebas. Seseorang dianggap memiliki majikan tetap jika memiliki 1 (satu) majikan (orang/rumah tangga) yang sama dalam sebulan terakhir, khusus pada sektor bangunan batasannya tiga bulan. Apabila majikannya instansi/ lembaga, boleh lebih dari satu.
22. **Employee** is a person who work permanently for other people or institution/office/ company and gains some money/cash or goods as wage/salary. Labor who have no permanent employer is not categorized as a laborer/ worker/ employee but casual worker. A laborers in general is considered to have a permanent employer if he has the same employer during the past month, particularly for building construction sector is 3 months. If the employer is an institution, more than 1 (one) employer is allowed.
23. **Pekerja bebas** adalah seseorang yang bekerja pada orang lain/ majikan/institusi yang tidak tetap (lebih dari 1 majikan dalam sebulan terakhir) di usaha pertanian baik berupa usaha rumah tangga maupun bukan
23. **Casual employee** is a person who does not work permanently for other people/employer/ institution (more than 1 employer during the last 1 month) in agricultural sector, either home industry or not home industry, or in non-agricultural

usaha rumah tangga, ataupun di nonpertanian atas dasar balas jasa dengan menerima upah atau imbalan baik berupa uang maupun barang, dan baik dengan sistem pembayaran harian maupun borongan

sector based on remuneration paid with money or goods, and based on daily or contact payment system.

24. **Pekerja tak dibayar** adalah seseorang yang bekerja membantu usaha untuk memperoleh penghasilan/keuntungan yang dilakukan oleh salah seorang anggota rumah tangga atau bukan anggota rumah tangga tanpa mendapat upah/gaji baik berupa uang maupun barang.

24. **Unpaid worker** is a person who intended to work without pay either with money or good, in an establishment run by other members of the family, relative or neighbour.

<https://halutkab.bps.go.id>

ULASAN**Kependudukan**

Penduduk Kabupaten Halmahera Utara berdasarkan proyeksi penduduk tahun 2021 sebanyak 199.936 jiwa. Dibandingkan dengan proyeksi jumlah penduduk tahun 2020, penduduk kabupaten Halmahera Utara mengalami pertumbuhan sebesar 1,16 persen. Sementara itu, angka rasio penduduk laki-laki terhadap perempuan sebesar 104,30. Sedangkan, kepadatan penduduk di Kabupaten Halmahera Utara tahun 2021 mencapai 50,79 jiwa/km².

Ketenagakerjaan

Jumlah Angkatan Kerja pada tahun 2021 di Kabupaten Halmahera Utara menurut Survei Angkatan Kerja Nasional Agustus 2021 sebesar 90.801 jiwa dengan 83.529 jiwa sebagai pekerja dan 7.272 jiwa sebagai pengangguran terbuka

Kemudian, dari 7.272 jiwa tersebut, jumlah penduduk yang merupakan pengangguran terbuka dengan tingkat pendidikan Sekolah Menengah Atas (SMA) memiliki kontribusi paling besar, yaitu 3.668 jiwa, kemudian diikuti penduduk yang merupakan pengangguran terbuka dengan tingkat kurang dari atau sama dengan Sekolah Dasar (SD) yaitu 1.761 jiwa.

DESCRIPTION**Population**

Halmahera Utara Regency population based population projections for 2021 were 199.936 people. This compares with a total Halmahera Utara Population in 2020, the population growth of Halmahera Utara are 1.16 percent. While, sex ratio male population towards the female population are 104,30. Meanwhile, population density of Halmahera Utara Regency in 2021 reached 50,79 people/km².

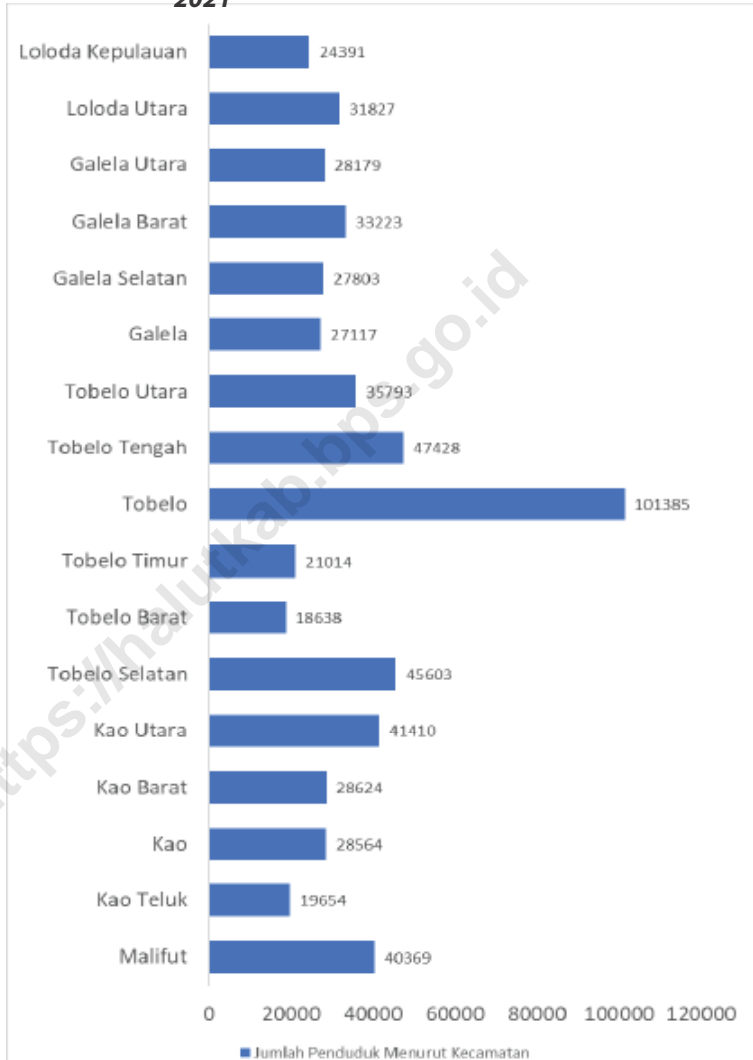
Employment

Number of Work Force in 2021 of Halmahera Utara Regency based on Survei Angkatan Kerja nasional August 2021 amounted to 90,801 people with 83,529 people as workers and 7,272 people as open unemployment

Then, from 7,272 people, the number of unemployment people with the level of education is high school has the largest contribution, which is 3,668 people, followed by the unemployment people with Elementary School level is 1,761 people.

Gambar 3.1
Figures

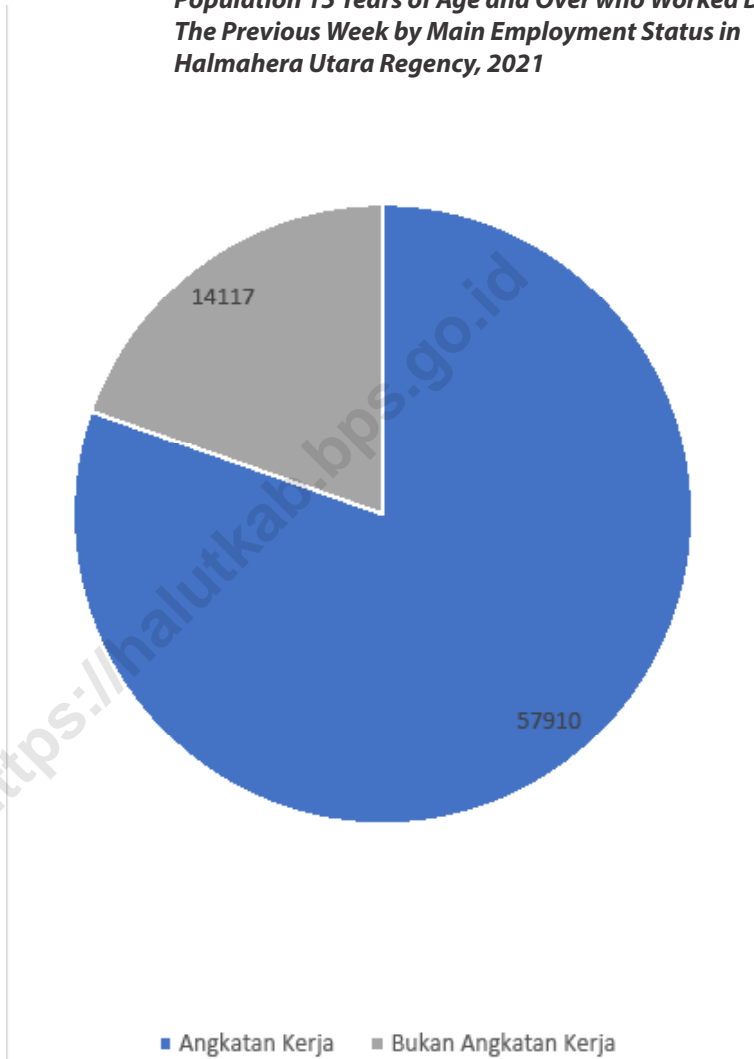
Persentase Jumlah Penduduk menurut Kecamatan (%), 2021
Percentage of Population Number by Subdistrict (%), 2021



Sumber/Source: Dinas Kependudukan dan Pencatatan Sipil Kabupaten Halmahera Utara/Population and Civil Registration Department of Halmahera Utara Regency

Gambar 3.2
Figures

Penduduk Berumur 15 Tahun Ke Atas yang Bekerja Selama Seminggu yang Lalu Menurut Status Pekerjaan Utama di Kabupaten Halmahera Utara, 2021
Population 15 Years of Age and Over who Worked During The Previous Week by Main Employment Status in Halmahera Utara Regency, 2021



Sumber/Source: BPS, Survei Angkatan Kerja Nasional (Sakernas) Agustus/BPS-Statistics Indonesia, August National Labor Force Survey

3.1 PENDUDUK POPULATION

Tabel 3.1.1 Penduduk, Laju Pertumbuhan Penduduk per Tahun, Distribusi Persentase Penduduk, Kepadatan Penduduk, Rasio Jenis Kelamin Penduduk Menurut Kecamatan di Kabupaten Halmahera Utara, 2021
Population, Annual Population Growth Rate, Percentage Distribution of Population, Population Density, and Population Sex Ratio by Subdistrict in Halmahera Utara Regency, 2021

Kecamatan Subdistrict	Penduduk (ribu) Population (thousand)	Laju Pertumbuhan Penduduk per Tahun 2020–2021 Annual Population Growth Rate (%) 2020–2021
(1)	(2)	(3)
Malifut	13 276	0,92
Kao Teluk	6 758	4,95
Kao	9 317	1,16
Kao Barat	9 411	0,59
Kao Utara	13 449	1,45
Tobelo Selatan	15 336	0,68
Tobelo Barat	6 356	2,62
Tobelo Timur	7 023	0,24
Tobelo	34 365	0,64
Tobelo Tengah	15 549	1,16
Tobelo Utara	12 039	1,16
Galela	8 830	0,83
Galela Selatan	9 078	0,96
Galela Barat	10 956	0,73
Galela Utara	9 465	1,87
Loloda Utara	10 624	1,10
Loloda Kepulauan	8 104	1,99
Kabupaten Halmahera Utara	199 936	1,16

Lanjutan Tabel/Continued Table 3.1.1

Kecamatan Subdistrict	Persentase Penduduk Percentage of Total Population	Kepadatan Penduduk per km² Population Density per sq.km
(1)	(7)	(8)
Malifut	6,64	25,57
Kao Teluk	3,38	42,62
Kao	4,66	42,12
Kao Barat	4,71	41,91
Kao Utara	6,73	65,62
Tobelo Selatan	7,67	90,54
Tobelo Barat	3,18	249,72
Tobelo Timur	3,51	27,08
Tobelo	17,19	646,68
Tobelo Tengah	7,78	464,05
Tobelo Utara	6,02	60,55
Galela	4,42	193,56
Galela Selatan	4,54	21,18
Galela Barat	5,48	33,17
Galela Utara	4,73	15,38
Loloda Utara	5,31	33,85
Loloda Kepulauan	4,05	90,27
Kabupaten Halmahera Utara	100,00	51,38

Lanjutan Tabel/*Continued Table* 3.1.1

Kecamatan Subdistrict	Rasio Jenis Kelamin Penduduk Population Sex Ratio
(1)	(11)
Malifut	101,33
Kao Teluk	101,31
Kao	107,32
Kao Barat	112,97
Kao Utara	106,88
Tobelo Selatan	101,98
Tobelo Barat	106,10
Tobelo Timur	106,32
Tobelo	100,96
Tobelo Tengah	104,65
Tobelo Utara	98,70
Galela	105,40
Galela Selatan	99,82
Galela Barat	105,40
Galela Utara	111,04
Loloda Utara	109,55
Loloda Kepulauan	106,16
Kabupaten Halmahera Utara	105,05

Sumber/*Source*: Hasil SP2021 (September)/*The result of the 2021 Population Census (September)*

Tabel
Table 3.1.2

Jumlah Penduduk Menurut Kelompok Umur dan Jenis Kelamin di Kabupaten Halmahera Utara, 2021
Population by Age Group and Sex in Halmahera Utara Regency, 2021

Kelompok Umur <i>Age Groups</i>	Jenis Kelamin <i>Sex</i>			
	Laki-Laki <i>Male</i>	Perempuan <i>Female</i>	Jumlah <i>Total</i>	
(1)	(2)	(3)	(4)	
0 – 4	9 822	9 687	19 509	
5 – 9	9 837	9 444	19 281	
10 – 14	10 126	9 560	19 686	
15 – 19	9 575	8 688	18 263	
20 – 24	9 566	9 138	18 704	
25 – 29	8 867	8 345	17 212	
30 – 34	7 532	7 383	14 915	
35 – 39	7 503	7 166	14 669	
40 – 44	6 803	6 624	13 427	
45 – 49	6 069	5 700	11 769	
50 – 54	4 938	4 717	9 655	
55 – 59	3 896	3 778	7 674	
60 – 64	3 064	2 985	6 049	
65 – 69	2 252	2 256	4 508	
70 – 74	1 274	1 340	2 614	
75+	947	1 054	2 001	
Jumlah/Total	2021	102 071	97 865	199 936
	2020¹	100 971	96 667	197 638
	2019¹	98 998	94 853	193 851

Catatan/Note: ¹ Dari proyeksi penduduk 2010-2035 Maluku Utara/from Maluku Utara's 2010–2035 population projection
Sumber/Source: Hasil Perapihan Umur dari Data Administratif dan SP2021 (September)/The Result of Smoothing Single Year of Age from Administrative Data and the 2021 Population Census (September)

Tabel
Table 3.1.3

Jumlah Penduduk Menurut Jenis Kelamin dan Status Perkawinan di Kabupaten Halmahera Utara, 2021
Population by Sex and Marital Status in Halmahera Utara Regency, 2021

Kecamatan <i>Subdistrict</i>	Jenis Kelamin <i>Sex</i>		
	Laki-Laki <i>Male</i>	Perempuan <i>Female</i>	
(1)	(2)	(3)	
Belum Kawin	56 913	49 126	
Kawin	43 979	43 846	
Cerai Hidup	381	704	
Cerai Mati	1 298	4 529	
Jumlah / Total	2021	102 571	98 205
	2020	102 219	98 272
	2019	102 250	97 687

Sumber/Source: Dinas Kependudukan dan Pencatatan Sipil Kabupaten Halmahera Utara/*Population and Civil Registration Department of Halmahera Utara Regency*

3.2 KETENAGAKERJAAN EMPLOYMENT

Tabel 3.2.1 Jumlah Penduduk Berumur 15 Tahun Keatas Menurut Jenis Kegiatan Selama Seminggu yang Lalu dan Jenis Kelamin di Kabupaten Halmahera Utara, 2021
Population Aged 15 Years and Over by Type of Activity During The Previous Week and Sex in Halmahera Utara Regency, 2021

Kegiatan Utama <i>Main Activity</i>	Jenis Kelamin/Sex		
	Laki-Laki <i>Male</i>	Perempuan <i>Female</i>	Jumlah <i>Total</i>
(1)	(2)	(3)	(4)
I. Angkatan Kerja/<i>Economically Active</i>	57 910	32 891	90 801
1. Bekerja/ <i>Working</i>	54 362	29 167	83 529
2. Pengangguran Terbuka/ <i>Unemployment</i>	3 548	3 724	7 272
II. Bukan Angkatan Kerja/ <i>Economically Inactive</i>	14 117	36 110	50 227
1. Sekolah/ <i>Attending School</i>
2. Mengurus Rumah Tangga/ <i>Housekeeping</i>
3. Lainnya/ <i>Others</i>
2021	72 027	69 001	141 028
Jumlah/<i>Total</i>	2020	70 926	67 821
	2019	66 719	130 586

Sumber/*Source*: BPS, Survei Angkatan Kerja Nasional (Sakernas) Agustus/BPS-Statistics Indonesia, August National Labor Force Survey

Tabel
Table 3.2.2

Penduduk Berumur 15 Tahun ke Atas Menurut Pendidikan Tertinggi yang Ditamatkan dan Jenis Kegiatan Selama Seminggu yang Lalu di Kabupaten Halmahera Utara, 2021
Population 15 Years of Age and Over by Educational Attainment and Type of Activity During the Previous Week in Halmahera Utara Regency, 2021

Pendidikan Tertinggi yang Ditamatkan ¹ <i>Educational Attainment¹</i>	Angkatan Kerja/ <i>Economically Active</i>			Persentase Bekerja terhadap Angkatan Kerja <i>Percentage of Working to Economically Active</i>	
	Bekerja <i>Working</i>	Pengangguran ² <i>Unemployment²</i>	Jumlah Angkatan Kerja <i>Total of Economically Active</i>		
(1)	(2)	(3)	(4)	(5)	
0	27 210	1 761	28 971	93,92	
1	19 428	1 210	20 638	94,14	
2	29 208	3 663	32 871	88,86	
3	7 683	638	8 321	92,33	
2021	83 529	7 272	90 801	91,99	
Jumlah/ Total	2020	80 412	5 581	85 993	93,51
	2019	67 299	4 154	71 453	94,19

Lanjutan Tabel/Continued Table 3.2.2

Pendidikan Tertinggi yang Ditamatkan ¹ <i>Educational Attainment ¹</i>	Bukan Angkatan Kerja <i>Not Economically Active</i>	Jumlah Total	Persentase Angkatan Kerja terhadap Penduduk Usia Kerja <i>Percentage of Economically Active to Working Age Population</i>
(1)	(6)	(7)	(8)
0
1
2
3
2021	50 227	141 028	64,38
Jumlah/ Total	52 754	138 747	61,98
2020
2019

Catatan/Note: ¹ 0. ≤ Sekolah Dasar (SD)/≤ *Primary School*
 1. Sekolah Menengah Pertama/*Junior High School*
 2. Sekolah Menengah Atas/*Senior High School*
 3. Perguruan Tinggi/*Collage*
² 1. Mencari pekerjaan/*Looking for work*
 2. Mempersiapkan usaha/*Establishing a new business/firm*
 3. Merasa tidak mungkin mendapat pekerjaan/*Hopeless of job*
 4. Sudah punya pekerjaan tetapi belum mulai bekerja/*Have a job in future start*

Sumber/Source: BPS, Survei Angkatan Kerja Nasional (Sakernas) Agustus/BPS-Statistics Indonesia, August National Labor Force Survey

Tabel
Table 3.2.3

Penduduk Berumur 15 Tahun Ke Atas yang Bekerja Selama Seminggu yang Lalu Menurut Status Pekerjaan Utama dan Jenis Kelamin di Kabupaten Halmahera Utara, 2021
Population 15 Years of Age and Over who Worked During The Previous Week by Main Employment Status and Sex in Halmahera Utara Regency, 2021

Status Pekerjaan Utama Main Employment Status	Laki-Laki Male	Perempuan Female	Jumlah Total
(1)	(2)	(3)	(4)
Berusaha sendiri <i>Own account worker</i>	14 859	8 105	22 964
Berusaha dibantu buruh tidak tetap/buruh tidak dibayar <i>Employer assisted by temporary worker/unpaid worker</i>	8 144	3 598	11 742
Berusaha dibantu buruh tetap/buruh dibayar <i>Employer assisted by permanent worker/paid worker</i>	1 371	254	1 625
Buruh/Karyawan/Pegawai/ <i>Employee</i>	15 123	6 829	21 952
Pekerja bebas <i>Casual worker</i>	10 650	1 291	11 941
Pekerja keluarga/tak dibayar <i>Family worker/unpaid worker</i>	4 215	9 090	13 305
2021	54 362	29 167	83 529
Jumlah/Total	2020	52 345	28 067
	2019	48 075	23 824

Sumber/Source: BPS, Survei Angkatan Kerja Nasional (Sakernas) Agustus/BPS-Statistics Indonesia, August National Labor Force Survey

Tabel
Table 3.2.4

**Pencari Kerja Terdaftar, Lowongan Kerja Terdaftar,
dan Penempatan/Pemenuhan Tenaga Kerja Menurut
Kecamatan dan Jenis Kelamin di Kabupaten Halmahera
Utara, 2021**

*Number of Registered Job Applicants, Registered Job
Vacancies, and Placement of Workers by Subdistrict and Sex
in Halmahera Utara Regency, 2021*

Kecamatan Subdistrict	Pencari Kerja Terdaftar Registered Job Applicants			
	Laki-Laki Male	Perempuan Female	Jumlah Total	
(1)	(2)	(3)	(4)	
Malifut	174	35	209	
Kao Teluk	102	16	118	
Kao	256	135	391	
Kao Barat	297	54	351	
Kao Utara	138	21	159	
Tobelo Selatan	146	48	194	
Tobelo Barat	204	105	309	
Tobelo Timur	128	85	213	
Tobelo	165	79	244	
Tobelo Tengah	165	36	201	
Tobelo Utara	159	26	185	
Galela	105	45	150	
Galela Selatan	153	121	274	
Galela Barat	305	245	550	
Galela Utara	286	165	451	
Loloda Utara	28	0	28	
Loloda Kepulauan	26	0	26	
Kabupaten Halmahera Utara	2021	2 837	1216	4 053
	2020	28 051	50 534	78 585
	2019	1 975	962	2 937

Sumber/Source: Dinas Ketenagakerjaan dan Transmigrasi Kabupaten Halmahera Utara/*Manpower and Transmigration Department of Halmahera Utara Regency*

Sosial dan Kesejahteraan Rakyat

SOCIAL AND WELFARE

Angka Partisipasi Murni (APM)

Net Participation Rates

SD 95,49

SMP 76,04

SMA 63,88

Partisipasi penduduk berumur 15 tahun ke atas yang melek huruf

Percentage of literate people aged 15 years and over

99,25



PENJELASAN TEKNIS

TECHNICAL NOTES

1. **Tidak/belum pernah sekolah** adalah mereka yang tidak pernah atau belum pernah terdaftar dan tidak pernah atau belum pernah aktif mengikuti pendidikan di suatu jenjang pendidikan formal. Termasuk juga yang tamat/belum tamat taman kanak-kanak tetapi tidak melanjutkan ke sekolah dasar.
 2. **Masih bersekolah** adalah mereka yang terdaftar dan aktif mengikuti pendidikan formal dan nonformal (Paket A, B, atau C), baik pendidikan dasar, menengah maupun pendidikan tinggi. Bagi mahasiswa yang sedang cuti dianggap masih bersekolah.
 3. **Tidak bersekolah lagi** adalah mereka yang pernah terdaftar dan aktif mengikuti pendidikan di suatu jenjang pendidikan formal dan nonformal (Paket A, B, atau C), tetapi pada saat pencacahan tidak lagi terdaftar dan tidak aktif mengikuti pendidikan.
 4. **Tamat sekolah** adalah mereka yang menyelesaikan pelajaran yang ditandai dengan lulus ujian akhir pada kelas atau tingkat terakhir suatu jenjang pendidikan di sekolah
1. **Not/never attending school** is someone who has never attended or never been registered in a formal education, such as primary, secondary, and tertiary education. Those who just completed kindergarten are considered as never attended school.
 2. **Attending school** is someone who is currently attending primary, secondary, or tertiary education, including package A, package B, or package C. College student who postpones his/her study is considered as attending school.
 3. **Not attending school anymore** is someone who had enrolled and participated in formal and non-formal education in the past including package A, package B, or package C, but currently does not attend school.
 4. **Completed particular level of education** is someone who has completed particular level of education in private or public school and accepting graduation certificate. Someone who has never attended the highest grade but passed the final exam is considered as completed particular level of

negeri maupun swasta dengan mendapatkan tanda tamat belajar/ijazah. Seseorang yang belum mengikuti pelajaran pada kelas tertinggi tetapi telah mengikuti ujian akhir dan lulus dianggap tamat sekolah.

5. **Imunisasi** adalah memasukkan kuman atau racun penyakit tertentu yang sudah dilemahkan (vaksin) ke dalam tubuh dengan cara disuntik atau diminum (diteteskan dalam mulut) dengan maksud agar terjadi kekebalan tubuh terhadap penyakit tersebut.
6. **BCG (Bacillus Calmette Guerin)** merupakan vaksinasi untuk mencegah penyakit TBC, diberikan pada bayi baru lahir atau anak, dengan suntikan pada kulit pangkal lengan atas. Bekas suntikan kemudian akan membentuk tonjolan kecil jaringan parut pada kulit lengan atas. Suntikan BCG diberikan kepada anak sebanyak 1 kali.
7. **Peristiwa tindak pidana yang dilaporkan** ialah setiap peristiwa yang diterima kepolisian dari laporan masyarakat, atau peristiwa dimana pelakunya tertangkap tangan oleh kepolisian.
8. **Jumlah tindak pidana** menggambarkan jumlah kasus

education.

5. **Immunization** is putting enervated microbe of a certain disease into human body by injection or drinking (dropping into mouth) to make the body immune to that disease.
6. **BCG (Bacillus Calmette Guerin)** is a vaccine to prevent TBC disease, given to newborns or children, by injection at the base of the skin of the upper arm. Injection site will form little bumps of scar tissue in the skin of the upper arm. BCG injections given to children 1 times.
7. **Reported crime incidence** includes all criminal cases reported and received by police office, and all crimes caught by police
8. **Crime total** refers to the number of criminal cases occurring during

tindak pidana yang terjadi pada kurun waktu tertentu.

a given period

9. **Risiko penduduk terkena kejahatan per 100.000 penduduk**

$$= \frac{\text{Jumlah peristiwa kejahatan tahun } t}{\text{Jumlah penduduk tahun } t} \times 100.000$$

Risiko penduduk terkena kejahatan per 100.000 penduduk mengindikasikan peluang penduduk berisiko terkena kejahatan. Biasanya dinyatakan dalam setiap 100.000 penduduk.

9. **Crime Rate**

$$= \frac{\text{Number of criminal cases year } t}{\text{Total population year } t} \times 100,000$$

Crime rate indicates the probability of population exposed to risk of crime, expressed in every 100,000 people.

10. **Selang waktu terjadi kejahatan tahun t**

$$= \frac{365 \times 24 \times 60 \times 60}{\text{Jumlah peristiwa kejahatan tahun } t} \times (\text{detik})$$

Selang waktu terjadi kejahatan tahun t mengindikasikan selang waktu terjadinya satu tindak kejahatan dengan kejahatan yang lain.

10. **Crime Clock**

$$= \frac{365 \times 24 \times 60 \times 60}{\text{Number of criminal cases year } t} \times (\text{second})$$

Crime clock indicates the time interval of occurrence between one crime to another crime.

10. **Persentase penyelesaian tindak pidana**

$$= \frac{\text{Jumlah peristiwa kejahatan yang diselesaikan}}{\text{Jumlah peristiwa kejahatan yang dilaporkan}} \times 100\%$$

Persentase penyelesaian peristiwa tindak pidana menyatakan persentase penyelesaian tindak pidana oleh polisi, Suatu tindak pidana

11. **Crime clearance rate**

$$= \frac{\text{Number of cleared criminal cases}}{\dots} \times 100\%$$

Crime clearance rate refers to percentage of crime clearance by police, A criminal case is categorized as a cleared case by police, if:

dinyatakan sebagai kasus yang selesai di tingkat kepolisian, apabila:

1. berkas perkaranya sudah siap untuk diserahkan atau telah diserahkan kepada kejaksaan;
 2. dalam hal delik aduan, pengaduannya dicabut dalam tenggang waktu yang telah ditentukan menurut undang-undang;
 3. telah diselesaikan oleh kepolisian berdasarkan azas *plichtmatigheid* (kewajiban berdasarkan kewenangan hukum);
 4. kasus yang dimaksud tidak termasuk kompetensi kepolisian
 5. tersangka meninggal dunia;
 6. kasus kedaluwarsa,
1. *All documents are ready to submit or already submitted to justice court;*
 2. *In the case of attense that warrants complaint, the complaint was withdraw within a given period state in the law;*
 3. *The case was cleared by police based on the principle of plichmatigheid (obligation on the basis of law outhority);*
 4. *The case was not the responsibility of police office;*
 5. *The suspect died;*
 6. *The case was out of date,*
10. **Kendaraan bermotor** adalah setiap kendaraan yang digerakkan oleh peralatan teknik yang ada pada kendaraan tersebut, biasanya digunakan untuk angkutan orang atau barang di atas jalan raya selain kendaraan yang berjalan di atas rel. Kendaraan bermotor yang dicatat adalah semua jenis kendaraan kecuali kendaraan bermotor TNI/Polri dan Korps Diplomatik.
10. **Motor vehicles** are any kind of vehicles motorized by machine set up in those vehicles, they are usually used for transporting peoples or goods on roads except vehicles moving along a railway line. The data cover all kinds of motor vehicles except those belong to Indonesia Army Force Indonesian State Police and Diplomatic Corps.
11. **Mobil penumpang** adalah setiap kendaraan bermotor yang dilengkapi dengan tempat duduk untuk sebanyak-banyaknya delapan orang, tidak
11. **Passenger cars** are any motor vehicles with no more than eight seats, excluding seat for driver, it can be with or without hoot.

termasuk tempat duduk untuk pengemudi, baik dilengkapi atau tidak dilengkapi bagasi.

12. **Mobil bis** adalah setiap kendaraan bermotor yang dilengkapi dengan tempat duduk untuk lebih dari delapan orang, tidak termasuk tempat duduk untuk pengemudi, baik dilengkapi atau tidak dilengkapi bagasi.

13. **Mobil truk** adalah setiap kendaraan bermotor yang digunakan untuk angkutan barang, selain mobil penumpang, mobil bis dan kendaraan bermotor roda dua.

12. ***Buses** are large passenger cars having seats for more than eight passengers, excluding seat for driver, it can be with or without hoot.*

13. ***Trucks** are any motor vehicles used to transport goods excluding passenger cars, buses, and motorcycles.*

ULASAN**Pendidikan**

Pendidikan merupakan salah satu kebutuhan manusia untuk dapat bertahan hidup. Hal itu disebabkan, pendidikan dapat meningkatkan kecerdasan dan keterampilan, mempertinggi budi pekerti, memperkuat kepribadian dan mempertebal semangat kebangsaan serta cinta tanah air, sehingga dapat menciptakan manusia-manusia yang dapat meningkatkan taraf kehidupan sosialnya demi pembangunan bangsa. Pada tahun 2021, Angka Partisipasi Murni (APM) di Halmahera Utara untuk SD, SMP, dan SMA adalah 95,49; 76,04; dan 63,88.

Kesehatan

Salah satu tujuan pembangunan nasional adalah mencapai kemampuan hidup sehat bagi seluruh penduduk agar dapat mewujudkan derajat kesehatan masyarakat yang optimal. Upaya penyediaan sarana dan prasarana kesehatan merupakan kebutuhan mendasar dalam meningkatkan taraf kesehatan masyarakat.

DESCRIPTION**Education**

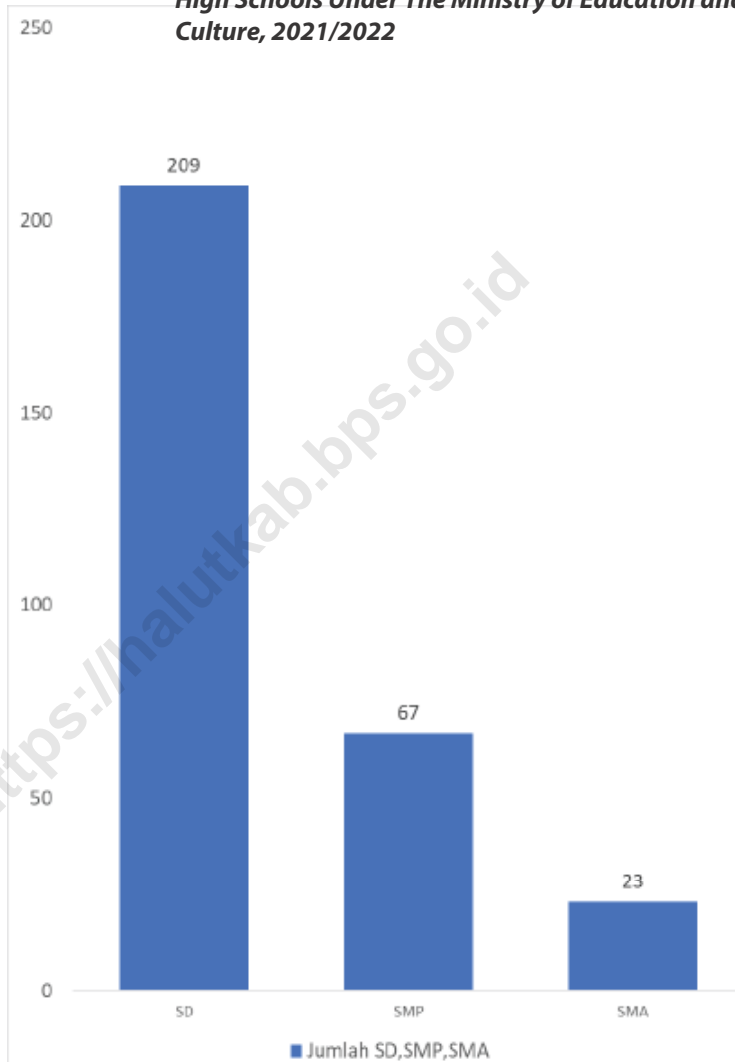
Education is the one of human needs that can be used for survival. That is caused education can improve intelligence and skills, to enhance student's characters and to strengthen the spirit of nationalism and patriotism of students so that they can be improved their extent of social life for nation development. On 2021, Net Enrollment Rate by Education Attainment in Halmahera Utara Regency are 95.49, 76.04, dan 63.88.

Health

The one of goals from nation development is to reach the inhabitants live healthy to embody optimal public health degree. The effort to provide health facilities is the most basic needs to improving the extent of public health.

Gambar 4.1
Figures

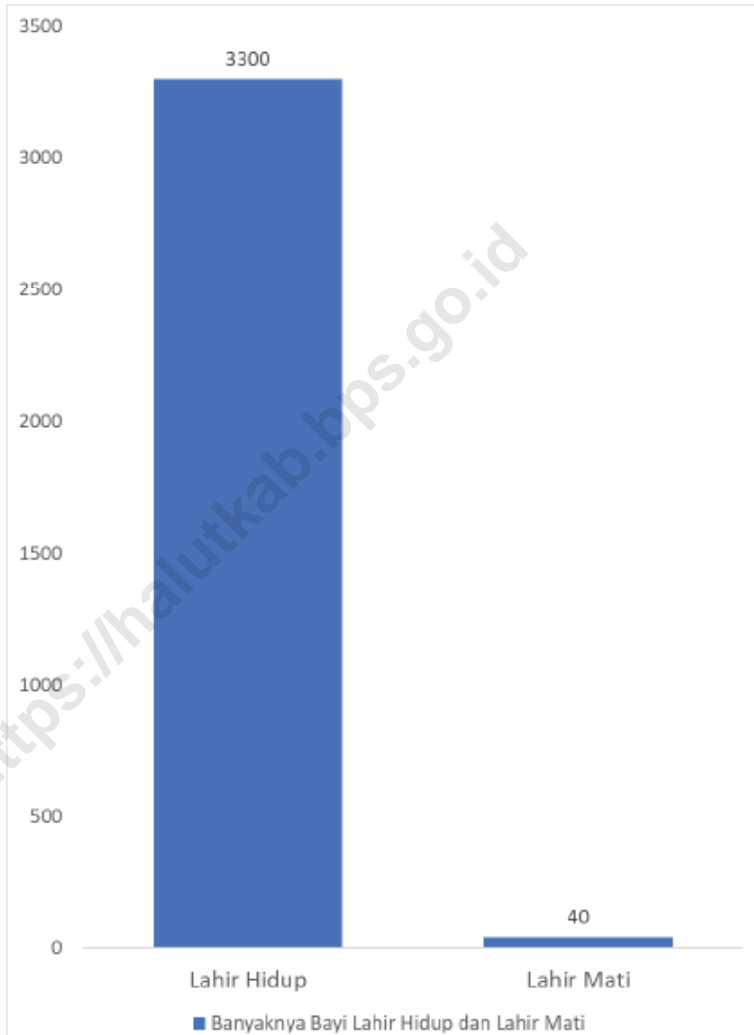
Jumlah SD, SMP, SMA di Bawah Kementerian Pendidikan dan Kebudayaan, 2021/2022
Number of Primary Schools, Junior High Schools, Senior High Schools Under The Ministry of Education and Culture, 2021/2022



Sumber/Source: Kementerian Pendidikan dan Kebudayaan, Data Semester Ganjil, SIMDASI/Ministry of Educations and Culture, Odd Semester Data, SIMDASI

Gambar 4.2
Figures

Banyaknya Bayi Lahir Hidup dan Lahir Mati di Kabupaten Halmahera Utara, 2021
Number of Baby Born Alive and Stillberth in Halmhera Utara Regency, 2021



Catatan/Note: ¹ Melalui Kementerian Agama/Managed by Ministry of Religious Affairs
Sumber/Source: Kantor Wilayah Kementerian Agama Kabupaten Halmahera Utara/Ministry Regional Office of Religious Affairs in Halmahera Utara Regency

4.1 PENDIDIKAN EDUCATION

Tabel 4.1.1 Jumlah Sekolah, Guru, dan Murid Taman Kanak-Kanak (TK) di Bawah Kementerian Pendidikan dan Kebudayaan Menurut Kecamatan di Kabupaten Halmahera Utara, 2020/2021² dan 2021/2022
Number of Schools, Teachers, and Pupils in Kindergarten Under The Ministry of Education and Culture by Subdistrict in Halmahera Utara Regency, 2020/2021² dan 2021/2022

Kecamatan Subdistrict	Sekolah/Schools					
	Negeri/Public		Swasta/Private		Jumlah/Total	
	2020/2021	2021/2022	2020/2021	2021/2022	2020/2021	2021/2022
(1)	(2)	(3)	(4)	(5)	(6)	(7)
Malifut	–	–	3	1	3	1
Kao Teluk	–	–	–	–	–	–
Kao	–	–	5	5	5	5
Kao Barat	–	–	4	4	4	4
Kao Utara	–	–	11	11	11	11
Tobelo Selatan	–	–	6	6	6	6
Tobelo Barat	–	–	1	2	1	2
Tobelo Timur	–	–	1	1	1	1
Tobelo	1	1	15	15	16	16
Tobelo Tengah	–	–	2	4	2	4
Tobelo Utara	–	–	3	4	3	4
Galela	–	–	1	2	1	2
Galela Selatan	–	–	1	1	1	1
Galela Barat	–	–	1	1	1	1
Galela Utara	–	–	1	1	1	1
Loloda Utara	–	–	1	2	1	2
Loloda Kepulauan	–	–	2	2	2	2
Kabupaten Halmahera Utara	1	1	58	62	59	63

Lanjutan Tabel/Continued Table 4.1.1

Kecamatan Subdistrict	Guru ¹ /Teachers ¹					
	Negeri/Public		Swasta/Private		Jumlah/Total	
	2020/2021	2021/2022	2020/2021	2021/2022	2020/2021	2021/2022
(1)	(8)	(9)	(10)	(11)	(12)	(13)
Malifut	–	–	6	3	6	3
Kao Teluk	–	–	–	–	–	–
Kao	–	–	11	11	11	11
Kao Barat	–	–	7	6	7	6
Kao Utara	–	–	35	35	35	35
Tobelo Selatan	–	–	16	15	16	15
Tobelo Barat	–	–	3	3	3	3
Tobelo Timur	–	–	2	2	2	2
Tobelo	4	5	43	42	47	47
Tobelo Tengah	–	–	6	8	6	8
Tobelo Utara	–	–	7	7	7	7
Galela	–	–	3	2	3	2
Galela Selatan	–	–	3	3	3	3
Galela Barat	–	–	2	4	2	4
Galela Utara	–	–	3	3	3	3
Loloda Utara	–	–	4	5	4	5
Loloda Kepulauan	–	–	5	4	5	4
Kabupaten Halmahera Utara	4	5	156	153	160	158

Lanjutan Tabel/*Continued Table* 4.1.1

Kecamatan <i>Subdistrict</i>	Murid/ <i>Students</i>					
	Negeri/ <i>Public</i>		Swasta/ <i>Private</i>		Jumlah/ <i>Total</i>	
	2020/2021	2021/2022	2020/2021	2021/2022	2020/2021	2021/2022
(1)	(14)	(15)	(16)	(17)	(18)	(19)
Malifut	–	–	137	28	137	28
Kao Teluk	–	–	–	–	–	–
Kao	–	–	153	146	153	146
Kao Barat	–	–	132	90	132	90
Kao Utara	–	–	495	390	495	390
Tobelo Selatan	–	–	249	302	249	302
Tobelo Barat	–	–	91	26	91	26
Tobelo Timur	–	–	34	36	34	36
Tobelo	46	27	592	662	638	689
Tobelo Tengah	–	–	58	89	58	89
Tobelo Utara	–	–	149	162	149	162
Galela	–	–	46	76	46	76
Galela Selatan	–	–	38	28	38	28
Galela Barat	–	–	28	30	28	30
Galela Utara	–	–	47	41	47	41
Loloda Utara	–	–	31	94	31	94
Loloda Kepulauan	–	–	111	115	111	115
Kabupaten Halmahera Utara	46	27	2 391	2 315	2 437	2 342

Catatan/*Note*: ¹ Jumlah guru termasuk kepala sekolah dan guru/*The total of teachers including headmaster and teacher*

Sumber/*Source*: Kementerian Pendidikan dan Kebudayaan, Data Semester Ganjil, SIMDASI/*Ministry of Educations and Culture, Odd Semester Data, SIMDASI*

Tabel
Table 4.1.2

**Jumlah Sekolah, Guru, dan Murid Raudatul Athfal (RA)
di Bawah Kementerian Agama Menurut Kecamatan
di Kabupaten Halmahera Utara, 2019/2020 dan
2020/2021**

**Number of Schools, Teachers, and Pupils in Raudatul Athfal
(RA) Under The Ministry of Religious Affairs by Subdistrict in
Halmahera Utara Regency, 2019/2020 and 2020/2021**

Kecamatan Subdistrict	Sekolah/Schools		Guru/Teachers		Murid/Pupils	
	2020/2021	2021/2022	2020/2021	2021/2022	2020/2021	2021/2022
(1)	(2)	(3)	(4)	(5)	(6)	(7)
Malifut	–	–	–	–	–	–
Kao Teluk	–	–	–	–	–	–
Kao	–	–	–	–	–	–
Kao Barat	–	–	–	–	–	–
Kao Utara	–	–	–	–	–	–
Tobelo Selatan	–	–	–	–	–	–
Tobelo Barat	–	–	–	–	–	–
Tobelo Timur	–	–	–	–	–	–
Tobelo	1	1	4	4	45	18
Tobelo Tengah	–	–	–	–	–	–
Tobelo Utara	1	1	5	5	1	13
Galela	3	3	12	18	23	106
Galela Selatan	4	4	18	23	121	172
Galela Barat	1	1	5	5	53	33
Galela Utara	–	–	–	–	–	–
Loloda Utara	1	1	5	7	2	51
Loloda Kepulauan	–	–	–	–	–	–
Kabupaten Halmahera Utara	11	11	49	62	245	393

Sumber/Source: Kementerian Agama, EMIS, data semester ganjil, SIMDASI/Ministry of Religious Affairs, EMIS, odd semester, SIMDASI

Tabel 4.1.3
Table

Jumlah Sekolah, Guru, dan Murid Sekolah Dasar (SD) di Bawah Kementerian Pendidikan dan Kebudayaan Menurut Kecamatan di Kabupaten Halmahera Utara, 2020/2021² dan 2021/2022
Number of Schools, Teachers, and Pupils in Primary Schools Under The Ministry of Education and Culture by Subdistrict in Halmahera Utara Regency, 2020/2021 dan 2021/2022

Kecamatan Subdistrict	Sekolah/Schools					
	Negeri/Public		Swasta/Private		Jumlah/Total	
	2020/2021	2021/2022	2020/2021	2021/2022	2020/2021	2021/2022
(1)	(2)	(3)	(4)	(5)	(6)	(7)
Malifut	17	17	–	–	17	17
Kao Teluk	9	9	–	–	9	9
Kao	10	11	3	3	13	14
Kao Barat	15	15	3	3	18	18
Kao Utara	9	9	6	6	15	15
Tobelo Selatan	7	8	7	7	14	15
Tobelo Barat	9	9	1	1	10	10
Tobelo Timur	6	6	3	3	9	9
Tobelo	11	11	17	17	28	28
Tobelo Tengah	3	3	6	6	9	9
Tobelo Utara	5	5	2	2	7	7
Galela	4	4	1	1	5	5
Galela Selatan	4	4	4	4	8	8
Galela Barat	3	3	5	5	8	8
Galela Utara	11	11	–	–	11	11
Loloda Utara	9	9	8	8	17	17
Loloda Kepulauan	8	8	1	1	9	9
Kabupaten Halmahera Utara	140	142	67	67	207	209

Lanjutan Tabel/Continued Table 4.1.3

Kecamatan Subdistrict	Guru ¹ /Teachers ¹					
	Negeri/Public		Swasta/Private		Jumlah/Total	
	2020/2021	2021/2022	2020/2021	2021/2022	2020/2021	2021/2022
(1)	(8)	(9)	(10)	(11)	(12)	(13)
Malifut	121	129	–	–	121	129
Kao Teluk	47	47	–	–	47	47
Kao	61	65	16	13	77	78
Kao Barat	82	100	15	15	97	115
Kao Utara	49	70	37	40	86	110
Tobelo Selatan	45	61	46	52	91	113
Tobelo Barat	61	55	6	6	67	61
Tobelo Timur	45	50	16	20	61	70
Tobelo	118	114	131	137	249	251
Tobelo Tengah	28	31	53	61	81	92
Tobelo Utara	49	51	14	13	63	64
Galela	33	36	7	8	40	44
Galela Selatan	25	34	29	28	54	62
Galela Barat	23	25	31	34	54	59
Galela Utara	63	71	–	–	63	71
Loloda Utara	54	65	38	38	92	103
Loloda Kepulauan	57	54	3	3	60	57
Kabupaten Halmahera Utara	961	1 058	442	468	1 403	1 526

Lanjutan Tabel/Continued Table 4.1.3

Kecamatan Subdistrict	Murid/Students					
	Negeri/Public		Swasta/Private		Jumlah/Total	
	2020/2021	2021/2022	2020/2021	2021/2022	2020/2021	2021/2022
(1)	(14)	(15)	(16)	(17)	(18)	(19)
Malifut	1 594	1 550	–	–	1 594	1 550
Kao Teluk	533	552	–	–	533	552
Kao	807	784	272	257	1 079	1 041
Kao Barat	936	956	244	225	1 180	1 181
Kao Utara	933	914	928	838	1 861	1 752
Tobelo Selatan	712	786	858	843	1 570	1 629
Tobelo Barat	857	810	94	81	951	891
Tobelo Timur	507	510	302	318	809	828
Tobelo	1 723	1 716	2 408	2 322	4 131	4 038
Tobelo Tengah	710	486	1 018	1 055	1 728	1 541
Tobelo Utara	654	606	276	258	930	864
Galela	501	589	92	84	593	673
Galela Selatan	324	307	426	380	750	687
Galela Barat	296	282	666	633	962	915
Galela Utara	1 025	1 003	–	–	1 025	1 003
Loloda Utara	750	702	638	599	1 388	1 301
Loloda Kepulauan	981	985	48	48	1 029	1 033
Kabupaten Halmahera Utara	13 843	13 538	8 270	7 941	22 113	21 479

Catatan/Note: ¹ Jumlah guru termasuk kepala sekolah dan guru/The total of teachers including headmaster and teacher
 Sumber/Source: Kementerian Pendidikan dan Kebudayaan, Data Semester Ganji SIMDASI/Ministry of Educations and Culture, Odd Semester Data SIMDASI

Tabel
Table 4.1.4

Jumlah Sekolah, Guru, dan Murid Madrasah Ibtidaiyah (MI) di Bawah Kementerian Agama Menurut Kecamatan Menurut Kecamatan di Kabupaten Halmahera Utara, 2019/2020 dan 2020/2021
Number of Schools, Teachers, and Pupils in Madrasah Ibtidaiyah (MI) Under The Ministry of Religious Affairs by Subdistrict in Halmahera Utara Regency, 2019/2020 and 2020/2021

Kecamatan Subdistrict	Sekolah/Schools					
	Negeri/Public		Swasta/Private		Jumlah/Total	
	2020/2021	2021/2022	2020/2021	2021/2022	2020/2021	2021/2022
(1)	(2)	(3)	(4)	(5)	(6)	(7)
Malifut	–	–	2	2	2	2
Kao Teluk	–	–	–	–	–	–
Kao	–	–	–	–	–	–
Kao Barat	–	–	–	–	–	–
Kao Utara	–	–	–	–	–	–
Tobelo Selatan	–	–	1	1	1	1
Tobelo Barat	–	–	–	–	–	–
Tobelo Timur	–	–	–	–	–	–
Tobelo	–	–	1	2	1	2
Tobelo Tengah	–	–	–	–	–	–
Tobelo Utara	1	1	2	2	3	3
Galela	2	2	1	1	3	3
Galela Selatan	1	1	2	2	3	3
Galela Barat	1	1	2	2	3	3
Galela Utara	–	–	4	4	4	4
Loloda Utara	1	1	–	–	1	1
Loloda Kepulauan	–	–	1	1	1	1
Kabupaten Halmahera Utara	6	6	16	17	22	23

Lanjutan Tabel/Continued Table 4.1.4

Kecamatan Subdistrict	Guru/Teachers					
	Negeri/Public		Swasta/Private		Jumlah/Total	
	2020/2021	2021/2022	2020/2021	2021/2022	2020/2021	2021/2022
(1)	(8)	(9)	(10)	(11)	(12)	(13)
Malifut	–	–	18	20	18	20
Kao Teluk	–	–	–	–	–	–
Kao	–	–	–	–	–	–
Kao Barat	–	–	–	–	–	–
Kao Utara	–	–	–	–	–	–
Tobelo Selatan	–	–	9	13	9	13
Tobelo Barat	–	–	–	–	–	–
Tobelo Timur	–	–	–	–	–	–
Tobelo	–	–	6	18	6	18
Tobelo Tengah	–	–	–	–	–	–
Tobelo Utara	20	34	13	21	33	55
Galela	40	43	14	18	54	61
Galela Selatan	34	31	25	37	59	68
Galela Barat	30	48	18	47	48	95
Galela Utara	–	–	20	25	20	25
Loloda Utara	18	34	–	–	18	34
Loloda Kepulauan	–	–	1	1	1	1
Kabupaten Halmahera Utara	142	190	124	200	266	390

Lanjutan Tabel/Continued Table 4.1.4

Kecamatan Subdistrict	Murid/Students					
	Negeri/Public		Swasta/Private		Jumlah/Total	
	2020/2021	2021/2022	2020/2021	2021/2022	2020/2021	2021/2022
(1)	(14)	(15)	(16)	(17)	(18)	(19)
Malifut	–	–	212	230	212	230
Kao Teluk	–	–	–	–	–	–
Kao	–	–	–	–	–	–
Kao Barat	–	–	–	–	–	–
Kao Utara	–	–	–	–	–	–
Tobelo Selatan	–	–	83	125	83	125
Tobelo Barat	–	–	–	–	–	–
Tobelo Timur	–	–	–	–	–	–
Tobelo	–	–	74	98	74	98
Tobelo Tengah	–	–	–	–	–	–
Tobelo Utara	282	264	285	199	567	463
Galela	367	330	82	94	449	424
Galela Selatan	270	272	154	148	424	420
Galela Barat	224	201	268	270	492	471
Galela Utara	–	–	214	211	214	211
Loloda Utara	181	154	–	–	181	154
Loloda Kepulauan	–	–	66	41	66	41
Kabupaten Halmahera Utara	1 324	1 221	1 438	1 416	2 762	2 637

Sumber/Source: Kementerian Agama, EMIS, data semester ganjil, SIMDASI/Ministry of Religious Affairs, EMIS, odd semester, SIMDASI

Tabel
Table 4.1.5

Jumlah Sekolah, Guru, dan Murid Sekolah Menengah Pertama (SMP) di Bawah Kementerian Pendidikan dan Kebudayaan Menurut Kecamatan di Kabupaten Halmahera Utara, 2020/2021² dan 2021/2022
Number of Schools, Teachers, and Pupils in Junior High Schools Under The Ministry of Education and Culture by Subdistrict in Halmahera Utara Regency, 2020/2021 dan 2021/2022

Kecamatan Subdistrict	Sekolah/Schools					
	Negeri/Public		Swasta/Private		Jumlah/Total	
	2020/2021	2021/2022	2020/2021	2021/2022	2020/2021	2021/2022
(1)	(2)	(3)	(4)	(5)	(6)	(7)
Malifut	1	1	1	1	2	2
Kao Teluk	3	3	–	–	3	3
Kao	2	2	1	1	3	3
Kao Barat	5	5	1	1	6	6
Kao Utara	1	2	1	1	2	3
Tobelo Selatan	3	3	–	–	3	3
Tobelo Barat	1	1	1	1	2	2
Tobelo Timur	1	1	1	1	2	2
Tobelo	2	2	11	12	13	14
Tobelo Tengah	1	1	1	1	2	2
Tobelo Utara	3	3	2	3	5	6
Galela	1	1	–	–	1	1
Galela Selatan	1	1	2	2	3	3
Galela Barat	1	1	2	2	3	3
Galela Utara	2	2	–	1	2	3
Loloda Utara	4	4	2	2	6	6
Loloda Kepulauan	3	3	2	2	5	5
Kabupaten Halmahera Utara	35	36	28	31	63	67

Lanjutan Tabel/Continued Table 4.1.5

Kecamatan Subdistrict	Guru ¹ /Teachers ¹					
	Negeri/Public		Swasta/Private		Jumlah/Total	
	2020/2021	2021/2022	2020/2021	2021/2022	2020/2021	2021/2022
(1)	(8)	(9)	(10)	(11)	(12)	(13)
Malifut	24	25	15	18	39	43
Kao Teluk	33	31	—	—	33	31
Kao	25	26	6	6	31	32
Kao Barat	43	42	5	6	48	48
Kao Utara	11	26	7	8	18	34
Tobelo Selatan	48	61	—	—	48	61
Tobelo Barat	13	14	5	5	18	19
Tobelo Timur	3	4	15	14	18	18
Tobelo	62	66	79	81	141	147
Tobelo Tengah	34	37	9	4	43	41
Tobelo Utara	24	28	18	19	42	47
Galela	11	16	—	—	11	16
Galela Selatan	23	23	14	18	37	41
Galela Barat	10	9	13	17	23	26
Galela Utara	22	23	—	1	22	24
Loloda Utara	17	30	7	14	24	44
Loloda Kepulauan	31	40	9	9	40	49
Kabupaten Halmahera Utara	434	501	202	220	636	721

Lanjutan Tabel/Continued Table 4.1.5

Kecamatan Subdistrict	Murid/Students					
	Negeri/Public		Swasta/Private		Jumlah/Total	
	2020/2021	2021/2022	2020/2021	2021/2022	2020/2021	2021/2022
(1)	(14)	(15)	(16)	(17)	(18)	(19)
Malifut	339	333	176	186	515	519
Kao Teluk	215	227	–	–	215	227
Kao	492	441	43	51	535	492
Kao Barat	350	361	157	175	507	536
Kao Utara	457	467	318	357	775	824
Tobelo Selatan	855	879	–	–	855	879
Tobelo Barat	260	270	35	39	295	309
Tobelo Timur	70	79	191	196	261	275
Tobelo	1 101	1 109	1 041	1 183	2 142	2 292
Tobelo Tengah	517	501	255	244	772	745
Tobelo Utara	318	291	138	170	456	461
Galela	313	312	–	–	313	312
Galela Selatan	248	278	125	120	373	398
Galela Barat	109	135	195	203	304	338
Galela Utara	251	252	–	27	251	279
Loloda Utara	241	256	69	92	310	348
Loloda Kepulauan	306	288	89	79	395	367
Kabupaten Halmahera Utara	6442	6479	2 832	3 122	9 274	9 601

Catatan/Note: ¹ Jumlah guru termasuk kepala sekolah dan guru/The total of teachers including headmaster and teacher
 Sumber/Source: Kementerian Pendidikan dan Kebudayaan, Data Semester Ganjil, SIMDASI/Ministry of Educations and Culture, Odd Semester Data, SIMDASI

Tabel
Table 4.1.6

Jumlah Sekolah, Guru, dan Murid Madrasah Tsanawiyah (MTs) di Bawah Kementerian Agama Menurut Kecamatan di Kabupaten Halmahera Utara, 2019/2020 dan 2020/2021
Number of Schools, Teachers, and Pupils in Madrasah Tsanawiyah (MTs) Under The Ministry of Religious Affairs by Subdistrict in Halmahera Utara Regency, 2019/2020 and 2020/2021

Kecamatan Subdistrict	Sekolah/Schools					
	Negeri/Public		Swasta/Private		Jumlah/Total	
	2019/2020	2020/2021	2019/2020	2020/2021	2019/2020	2020/2021
(1)	(2)	(3)	(4)	(5)	(6)	(7)
Malifut	1	1	1	1	2	2
Kao Teluk	–	–	1	1	1	1
Kao	–	–	1	1	1	1
Kao Barat	–	–	–	–	–	–
Kao Utara	–	–	–	–	–	–
Tobelo Selatan	–	–	–	1	–	1
Tobelo Barat	–	–	1	1	1	1
Tobelo Timur	–	–	–	–	–	–
Tobelo	–	–	1	1	1	1
Tobelo Tengah	–	–	–	–	–	–
Tobelo Utara	1	1	–	–	1	1
Galela	–	–	3	3	3	3
Galela Selatan	–	–	2	2	2	2
Galela Barat	1	1	1	1	2	2
Galela Utara	–	–	3	3	3	3
Loloda Utara	–	–	2	2	2	2
Loloda Kepulauan	–	–	3	3	3	3
Kabupaten Halmahera Utara	3	3	19	20	22	23

Lanjutan Tabel/Continued Table 4.1.6

Kecamatan Subdistrict	Guru/Teachers					
	Negeri/Public		Swasta/Private		Jumlah/Total	
	2019/2020	2020/2021	2019/2020	2020/2021	2019/2020	2020/2021
(1)	(8)	(9)	(10)	(11)	(12)	(13)
Malifut	22	29	12	19	34	48
Kao Teluk	–	–	10	12	10	12
Kao	–	–	14	23	14	23
Kao Barat	–	–	–	–	–	–
Kao Utara	–	–	–	–	–	–
Tobelo Selatan	–	–	–	17	–	17
Tobelo Barat	–	–	21	18	21	18
Tobelo Timur	–	–	–	–	–	–
Tobelo	–	–	9	11	9	11
Tobelo Tengah	–	–	–	–	–	–
Tobelo Utara	22	30	–	–	22	30
Galela	–	–	35	43	35	43
Galela Selatan	–	–	50	57	50	57
Galela Barat	33	37	10	16	43	53
Galela Utara	–	–	36	21	36	21
Loloda Utara	–	–	18	26	18	26
Loloda Kepulauan	–	–	27	37	27	37
Kabupaten Halmahera Utara	77	96	242	300	319	396

Lanjutan Tabel/Continued Table 4.1.4

Kecamatan Subdistrict	Murid/Students					
	Negeri/Public		Swasta/Private		Jumlah/Total	
	2019/2020	2020/2021	2019/2020	2020/2021	2019/2020	2020/2021
(1)	(14)	(15)	(16)	(17)	(18)	(19)
Malifut	264	260	63	53	327	313
Kao Teluk	–	–	64	62	64	62
Kao	–	–	53	66	53	66
Kao Barat	–	–	–	–	–	–
Kao Utara	–	–	–	–	–	–
Tobelo Selatan	–	–	–	–	–	–
Tobelo Barat	–	–	105	97	105	97
Tobelo Timur	–	–	–	–	–	–
Tobelo	–	–	313	321	313	321
Tobelo Tengah	–	–	–	–	–	–
Tobelo Utara	193	197	–	–	193	197
Galela	–	–	297	283	297	283
Galela Selatan	–	–	39	220	39	220
Galela Barat	234	225	88	86	322	311
Galela Utara	–	–	170	140	170	140
Loloda Utara	–	–	192	161	192	161
Loloda Kepulauan	–	–	213	149	213	149
Kabupaten Halmahera Utara	691	682	1597	1638	2288	2320

Sumber/Source: Kementerian Agama, EMIS, data semester ganjil, SIMDASI/Ministry of Religious Affairs, EMIS, odd semester, SIMDASI

Tabel
Table 4.1.7

Jumlah Sekolah, Guru, dan Murid Sekolah Menengah Atas (SMA) di Bawah Kementerian Pendidikan dan Kebudayaan Menurut Kecamatan di Kabupaten Halmahera Utara, 2020/2021² dan 2021/2022

Number of Schools, Teachers, and Pupils in Senior High Schools Under The Ministry of Education and Culture by Subdistrict in Halmahera Utara Regency in Halmahera Utara Regency in Halmahera Utara Regency, 2020/2021² dan 2021/2022

Kecamatan Subdistrict	Sekolah/Schools					
	Negeri/Public		Swasta/Private		Jumlah/Total	
	2020/2021	2021/2022	2020/2021	2021/2022	2020/2021	2021/2022
(1)	(2)	(3)	(4)	(5)	(6)	(7)
Malifut	1	1	–	–	1	1
Kao Teluk	–	–	–	–	–	–
Kao	1	1	–	–	1	1
Kao Barat	1	1	1	1	2	2
Kao Utara	1	1	–	–	1	1
Tobelo Selatan	1	1	1	1	2	2
Tobelo Barat	–	–	1	1	1	1
Tobelo Timur	–	–	–	–	–	–
Tobelo	2	2	2	2	4	4
Tobelo Tengah	–	–	1	1	1	1
Tobelo Utara	1	1	1	1	2	2
Galela	1	1	1	1	2	2
Galela Selatan	–	–	–	–	–	–
Galela Barat	–	–	2	3	2	3
Galela Utara	1	1	–	–	1	1
Loloda Utara	–	–	–	–	–	–
Loloda Kepulauan	2	2	–	–	2	2
Kabupaten Halmahera Utara	12	12	10	11	22	23

Lanjutan Tabel/Continued Table 4.1.7

Kecamatan Subdistrict	Guru ¹ /Teachers ¹					
	Negeri/Public		Swasta/Private		Jumlah/Total	
	2020/2021	2021/2022	2020/2021	2021/2022	2020/2021	2021/2022
(1)	(8)	(9)	(10)	(11)	(12)	(13)
Malifut	25	24	–	–	25	24
Kao Teluk	–	–	–	–	–	–
Kao	31	28	–	–	31	28
Kao Barat	13	10	2	6	15	16
Kao Utara	19	18	–	–	19	18
Tobelo Selatan	36	34	11	10	47	44
Tobelo Barat	–	–	7	7	7	7
Tobelo Timur	–	–	–	–	–	–
Tobelo	83	74	33	26	116	100
Tobelo Tengah	–	–	8	6	8	6
Tobelo Utara	17	17	3	2	20	19
Galela	31	27	11	7	42	34
Galela Selatan	–	–	–	–	–	–
Galela Barat	–	–	26	27	26	27
Galela Utara	20	16	–	–	20	16
Loloda Utara	–	–	–	–	–	–
Loloda Kepulauan	34	26	–	–	34	26
Kabupaten Halmahera Utara	309	274	101	91	410	365

Lanjutan Tabel/Continued Table 4.1.7

Kecamatan Subdistrict	Murid/Students					
	Negeri/Public		Swasta/Private		Jumlah/Total	
	2020/2021	2021/2022	2020/2021	2021/2022	2020/2021	2021/2022
(1)	(14)	(15)	(16)	(17)	(18)	(19)
Malifut	309	315	–	–	309	315
Kao Teluk	–	–	–	–	–	–
Kao	395	401	–	–	395	401
Kao Barat	118	127	150	158	268	285
Kao Utara	309	296	–	–	309	296
Tobelo Selatan	543	506	115	100	658	606
Tobelo Barat	–	–	49	64	49	64
Tobelo Timur	–	–	–	–	–	–
Tobelo	2106	2031	483	488	2589	2519
Tobelo Tengah	–	–	231	178	231	178
Tobelo Utara	142	171	74	92	216	263
Galela	371	337	46	71	417	408
Galela Selatan	–	–	–	–	–	–
Galela Barat	–	–	171	196	171	196
Galela Utara	122	119	–	–	122	119
Loloda Utara	–	–	–	–	–	–
Loloda Kepulauan	189	159	–	–	189	159
Kabupaten Halmahera Utara	4 604	4 462	1 319	1 347	5 923	5 809

Catatan/Note: ¹ Jumlah guru termasuk kepala sekolah dan guru/The total of teachers including headmaster and teacher
 Sumber/Source: Kementerian Pendidikan dan Kebudayaan, Data Semester Ganjil, SIMDASI/Ministry of Educations and Culture, Odd Semester Data, SIMDASI

Tabel
Table 4.1.8

Jumlah Sekolah, Guru, dan Murid Sekolah Menengah Kejuruan (SMK) di Bawah Kementerian Pendidikan dan Kebudayaan Menurut Kecamatan di Kabupaten Halmahera Utara, 2020/2021 dan 2021/2022
Number of Schools, Teachers, and Pupils in Vocational High Schools Under The Ministry of Education and Culture by Subdistrict in Halmahera Utara Regency, 2020/2021 dan 2021/2022

Kecamatan Subdistrict	Sekolah/Schools					
	Negeri/Public		Swasta/Private		Jumlah/Total	
	2020/2021	2021/2022	2020/2021	2021/2022	2020/2021	2021/2022
(1)	(2)	(3)	(4)	(5)	(6)	(7)
Malifut	1	1	–	1	1	2
Kao Teluk	1	1	–	–	1	1
Kao	1	1	3	3	4	4
Kao Barat	–	–	1	1	1	1
Kao Utara	–	–	1	1	1	1
Tobelo Selatan	–	–	1	1	1	1
Tobelo Barat	–	–	1	1	1	1
Tobelo Timur	1	1	–	–	1	1
Tobelo	1	1	11	11	12	12
Tobelo Tengah	–	–	2	3	2	3
Tobelo Utara	–	–	2	2	2	2
Galela	–	–	3	3	3	3
Galela Selatan	–	–	1	1	1	1
Galela Barat	–	–	2	2	2	2
Galela Utara	–	–	1	1	1	1
Loloda Utara	–	–	2	2	2	2
Loloda Kepulauan	–	–	–	–	–	–
Kabupaten Halmahera Utara	5	5	31	33	36	38

Kecamatan Subdistrict	Guru ¹ /Teachers ¹					
	Negeri/Public		Swasta/Private		Jumlah/Total	
	2020/2021	2021/2022	2020/2021	2021/2022	2020/2021	2021/2022
(1)	(8)	(9)	(10)	(11)	(12)	(13)
Malifut	26	21	–	4	26	25
Kao Teluk	20	21	–	–	20	21
Kao	16	13	14	12	30	25
Kao Barat	–	–	4	12	4	12
Kao Utara	–	–	14	8	14	8
Tobelo Selatan	–	–	9	9	9	9
Tobelo Barat	–	–	2	2	2	2
Tobelo Timur	10	10	–	–	10	10
Tobelo	17	19	123	104	140	123
Tobelo Tengah	–	–	31	25	31	25
Tobelo Utara	–	–	25	27	25	27
Galela	–	–	36	39	36	39
Galela Selatan	–	–	25	24	25	24
Galela Barat	–	–	25	14	25	14
Galela Utara	–	–	3	7	3	7
Loloda Utara	–	–	8	7	8	7
Loloda Kepulauan	–	–	–	–	–	–
Kabupaten Halmahera Utara	89	84	319	294	408	378

Kecamatan Subdistrict	Murid/Students					
	Negeri/Public		Swasta/Private		Jumlah/Total	
	2020/2021	2021/2022	2020/2021	2021/2022	2020/2021	2021/2022
(1)	(14)	(15)	(16)	(17)	(18)	(19)
Malifut	91	88	–	35	91	123
Kao Teluk	105	147	–	–	105	147
Kao	103	129	160	97	263	226
Kao Barat	–	–	57	110	57	110
Kao Utara	–	–	67	90	67	90
Tobelo Selatan	–	–	21	17	21	17
Tobelo Barat	–	–	28	18	28	18
Tobelo Timur	117	124	–	–	117	124
Tobelo	69	68	1 584	1 672	1 653	1 740
Tobelo Tengah	–	–	381	388	381	388
Tobelo Utara	–	–	260	262	260	262
Galela	–	–	303	353	303	353
Galela Selatan	–	–	228	212	228	212
Galela Barat	–	–	164	150	164	150
Galela Utara	–	–	31	59	31	59
Loloda Utara	–	–	118	133	118	133
Loloda Kepulauan	–	–	–	–	–	–
Kabupaten Halmahera Utara	485	556	3 402	3 596	3 887	4 152

Catatan/Note: 1 Guru yang mengajar di 2 sekolah atau lebih dihitung di masing-masing sekolah. Jumlah guru termasuk kepala sekolah dan guru/The teacher who taught in two schools or more counted in every school. The total of teachers including headmaster and teacher

Sumber/Source: Kementerian Pendidikan dan Kebudayaan, Sistem Data Pokok Pendidikan, data semester ganjil laporan sampai dengan 2021, SIMDASI/Ministry of Educations and Culture, Basic Education Data System, odd semester report data up to 2021, SIMDASI

Tabel
Table 4.1.9**Jumlah Sekolah, Guru, dan Murid Madrasah Aliyah (MA)
di Bawah Kementerian Agama Menurut Kecamatan
di Kabupaten Halmahera Utara, 2019/2020 dan
2020/2021*****Number of Schools, Teachers, and Pupils in Madrasah Aliyah
(MA) Under the Ministry of Religious Affairs by Subdistrict in
Halmahera Utara Regency, 2019/2020 and 2020/2021***

Kecamatan Subdistrict	Sekolah/Schools					
	Negeri/Public		Swasta/Private		Jumlah/Total	
	2019/2020	2020/2021	2019/2020	2020/2021	2019/2020	2020/2021
(1)	(2)	(3)	(4)	(5)	(6)	(7)
Malifut	1	1	–	–	1	1
Kao Teluk	–	–	–	–	–	–
Kao	–	–	1	1	1	1
Kao Barat	–	–	–	–	–	–
Kao Utara	–	–	–	–	–	–
Tobelo Selatan	–	–	–	–	–	–
Tobelo Barat	–	–	–	–	–	–
Tobelo Timur	–	–	–	–	–	–
Tobelo	–	–	1	1	1	1
Tobelo Tengah	–	–	–	–	–	–
Tobelo Utara	–	–	2	2	2	2
Galela	–	–	1	1	1	1
Galela Selatan	1	1	–	–	1	1
Galela Barat	–	–	1	1	1	1
Galela Utara	–	–	2	2	2	2
Loloda Utara	–	–	1	1	1	1
Loloda Kepulauan	–	–	1	2	1	2
Kabupaten Halmahera Utara	2	2	10	11	12	13

Lanjutan Tabel/Continued Table 4.1.9

Kecamatan Subdistrict	Guru ¹ /Teachers ¹					
	Negeri/Public		Swasta/Private		Jumlah/Total	
	2019/2020	2020/2021	2019/2020	2020/2021	2019/2020	2020/2021
(1)	(8)	(9)	(10)	(11)	(12)	(13)
Malifut	27	33	–	–	27	33
Kao Teluk	–	–	–	–	–	–
Kao	–	–	14	20	14	20
Kao Barat	–	–	–	–	–	–
Kao Utara	–	–	–	–	–	–
Tobelo Selatan	–	–	–	–	–	–
Tobelo Barat	–	–	–	–	–	–
Tobelo Timur	–	–	–	–	–	–
Tobelo	–	–	14	21	14	21
Tobelo Tengah	–	–	0	0	0	0
Tobelo Utara	–	–	17	29	17	29
Galela	–	–	12	12	12	12
Galela Selatan	28	40	–	–	28	40
Galela Barat	–	–	19	30	19	30
Galela Utara	–	–	28	24	28	24
Loloda Utara	–	–	13	15	13	15
Loloda Kepulauan	–	–	12	24	12	24
Kabupaten Halmahera Utara	55	73	129	175	184	248

Lanjutan Tabel/Continued Table 4.1.9

Kecamatan Subdistrict	Murid/Students					
	Negeri/Public		Swasta/Private		Jumlah/Total	
	2019/2020	2020/2021	2019/2020	2020/2021	2019/2020	2020/2021
(1)	(14)	(15)	(16)	(17)	(18)	(19)
Malifut	267	253	–	–	267	253
Kao Teluk	–	–	–	–	–	–
Kao	–	–	58	53	58	53
Kao Barat	–	–	–	–	–	–
Kao Utara	–	–	–	–	–	–
Tobelo Selatan	–	–	–	–	–	–
Tobelo Barat	–	–	–	–	–	–
Tobelo Timur	–	–	–	–	–	–
Tobelo	–	–	192	201	192	201
Tobelo Tengah	–	–	–	–	–	–
Tobelo Utara	–	–	158	122	158	122
Galela	–	–	75	63	75	63
Galela Selatan	366	388	–	–	366	388
Galela Barat	–	–	136	138	136	138
Galela Utara	–	–	125	128	125	128
Loloda Utara	–	–	69	69	69	69
Loloda Kepulauan	–	–	95	66	95	66
Kabupaten Halmahera Utara	633	641	908	840	1541	1481

Sumber/Source: Kementerian Agama, EMIS, data semester ganjil, SIMDASI/Ministry of Religious Affairs, EMIS, odd semester, SIMDASI

Tabel
Table 4.1.10

Jumlah Desa¹/Kelurahan yang Memiliki Fasilitas Sekolah Menurut Kecamatan dan Tingkat Pendidikan di Kabupaten Halmahera Utara, 2019– 2021
Number of Villages¹ Having Educational Facilities by Subdistrict and Educational Level in Halmahera Utara Regency, 2019– 2021

Kecamatan Subdistrict	SD Primary School		
	2019	2020	2021
(1)	(2)	(3)	(4)
Malifut	17	17	16
Kao Teluk	12	13	11
Kao	12	11	11
Kao Barat	17	19	16
Kao Utara	12	12	10
Tobelo Selatan	12	12	12
Tobelo Barat	6	6	6
Tobelo Timur	5	5	5
Tobelo	9	9	8
Tobelo Tengah	7	7	7
Tobelo Utara	7	8	8
Galela	5	5	5
Galela Selatan	6	7	6
Galela Barat	9	9	8
Galela Utara	12	12	11
Loloda Utara	17	17	17
Loloda Kepulauan	10	10	10
Kabupaten Halmahera Utara	175	179	167

Lanjutan Tabel/*Continued Table* 4.1.10

Kecamatan <i>Subdistrict</i>	SMP <i>Junior High School</i>		
	2019	2020	2021
(1)	(5)	(6)	(7)
Malifut	5	6	5
Kao Teluk	7	8	2
Kao	7	5	5
Kao Barat	8	7	7
Kao Utara	2	2	2
Tobelo Selatan	3	4	4
Tobelo Barat	3	3	3
Tobelo Timur	2	3	2
Tobelo	8	8	6
Tobelo Tengah	3	3	3
Tobelo Utara	6	6	6
Galela	4	4	4
Galela Selatan	4	4	4
Galela Barat	5	5	5
Galela Utara	7	7	4
Loloda Utara	8	8	7
Loloda Kepulauan	8	7	9
Kabupaten Halmahera Utara	90	90	78

Lanjutan Tabel/*Continued Table* 4.1.10

Kecamatan Subdistrict	SMA Senior High School		
	2019	2020	2021
(1)	(8)	(9)	(10)
Malifut	2	2	1
Kao Teluk	1	2	0
Kao	3	4	2
Kao Barat	4	2	0
Kao Utara	2	2	2
Tobelo Selatan	2	2	2
Tobelo Barat	2	1	1
Tobelo Timur	0	1	0
Tobelo	5	4	3
Tobelo Tengah	1	1	1
Tobelo Utara	4	3	3
Galela	1	1	1
Galela Selatan	1	1	1
Galela Barat	4	3	2
Galela Utara	3	3	3
Loloda Utara	4	4	2
Loloda Kepulauan	2	3	3
Kabupaten Halmahera Utara	41	39	27

Lanjutan Tabel/*Continued Table* 4.1.10

Kecamatan <i>Subdistrict</i>	SMK <i>Vocational School</i>		
	2019	2020	2021
(1)	(11)	(12)	(13)
Malifut	2	1	1
Kao Teluk	3	2	1
Kao	3	2	4
Kao Barat	1	1	1
Kao Utara	1	1	1
Tobelo Selatan	–	–	–
Tobelo Barat	1	1	1
Tobelo Timur	1	1	1
Tobelo	6	6	5
Tobelo Tengah	1	1	1
Tobelo Utara	1	1	1
Galela	2	2	2
Galela Selatan	1	1	1
Galela Barat	2	2	2
Galela Utara	1	1	1
Loloda Utara	3	2	2
Loloda Kepulauan	–	–	–
Kabupaten Halmahera Utara	29	25	25

Lanjutan Tabel/Continued Table 4.1.10

Kecamatan Subdistrict	Perguruan Tinggi University		
	2019	2020	2021
(1)	(14)	(15)	(16)
Malifut	–	–	–
Kao Teluk	–	–	–
Kao	–	–	–
Kao Barat	–	–	–
Kao Utara	1	1	–
Tobelo Selatan	–	–	–
Tobelo Barat	–	–	–
Tobelo Timur	1	–	–
Tobelo	3	3	3
Tobelo Tengah	1	1	1
Tobelo Utara	–	–	–
Galela	–	–	–
Galela Selatan	–	–	–
Galela Barat	–	–	–
Galela Utara	–	–	–
Loloda Utara	–	–	–
Loloda Kepulauan	–	–	–
Kabupaten Halmahera Utara	6	5	4

Catatan/Note: ¹ Desa pada tabel ini termasuk Unit Permukiman Transmigrasi (UPT) yang masih dibina oleh kementerian terkait dan nagari di Provinsi Sumatera Barat/Villages in this table include Transmigration Settlement Unit which is still fostered by the relevant ministries and the nagari in the Province of Sumatera Barat

Sumber/Source: BPS, Pendataan Potensi Desa (Podes), SIMDASI/ BPS—Statistics Indonesia, Village Potential Data Collection, SIMDASI

Tabel
Table 4.1.11

Angka Partisipasi Murni (APM) dan Angka Partisipasi Kasar (APK) Menurut Jenjang Pendidikan di Kabupaten Halmahera Utara, 2020 dan 2021
Net Participation Rates and Gross Participation Rates by Educational Level in Halmahera Utara Regency, 2020 and 2021

Jenjang Pendidikan Educational Level	Angka Partisipasi Murni (APM) Net Participation Rates		Angka Partisipasi Kasar (APK) Gross Participation Rates	
	2020	2021	2020	2021
(1)	(2)	(3)	(4)	(5)
SD/MI Elementary School	96,05	95,49	109,05	107,85
SMP/MTs Junior High School	74,93	76,04	88,14	89,47
SMA/SMK/MA Senior High School	64,89	63,88	102,78	100,47

Sumber/Source: BPS, Survei Sosial Ekonomi Nasional (Susenas)/BPS-Statistics Indonesia, National Socioeconomic Survey

Tabel
Table 4.1.12

Persentase Penduduk Berumur 15 Tahun ke Atas yang Melek Huruf Menurut Kelompok Umur di Kabupaten Halmahera Utara, 2020 dan 2021
Percentage of Literate People Aged 15 Years and Over by Age Group in Halmahera Utara Regency, 2020 and 2021

Kelompok Umur Age Group	2020	2021
(1)	(2)	(3)
15–19	100.00	99.57
20–24	100.00	100.00
25–29	100.00	100.00
30–34	99.31	100.00
35–39	100.00	98.72
40–44	100.00	100.00
45–49	100.00	100.00
50+	96.55	97.69
Jumlah/Total	99.16	99.25
15–24	100.00	99.77
15–44	99.89	99.71
15+	99.16	99.25
45+	97.49	98.30

Sumber/Source: BPS, Survei Sosial Ekonomi Nasional (Susenas)/BPS-Statistics Indonesia, National Socioeconomic Survey

4.2 KESEHATAN HEALTH

Tabel 4.2.1 **Jumlah Desa¹/Kelurahan Yang Memiliki Sarana Kesehatan Menurut Kecamatan di Kabupaten Halmahera Utara, 2019–2021**
Number of Villages¹ Having Health Facilities by Subdistrict in Halmahera Utara Regency, 2019–2021

Kecamatan Subdistrict	Rumah Sakit Umum General Hospital		
	2019	2020	2021
(1)	(2)	(3)	(4)
Malifut	–	–	–
Kao Teluk	–	–	–
Kao	1	1	1
Kao Barat	–	–	–
Kao Utara	1	–	–
Tobelo Selatan	–	–	–
Tobelo Barat	–	–	–
Tobelo Timur	–	–	–
Tobelo	1	1	1
Tobelo Tengah	–	–	–
Tobelo Utara	–	–	–
Galela	–	–	1
Galela Selatan	–	–	–
Galela Barat	–	–	–
Galela Utara	–	–	–
Loloda Utara	–	–	–
Loloda Kepulauan	–	–	–
Kabupaten Halmahera Utara	3	2	3

Lanjutan Tabel/Continued Table 4.2.1

Kecamatan Subdistrict	Rumah Sakit Khusus Special Hospital		
	2019	2020	2021
(1)	(5)	(6)	(7)
Malifut	–	–	–
Kao Teluk	–	–	–
Kao	–	–	–
Kao Barat	–	–	–
Kao Utara	–	–	–
Tobelo Selatan	–	–	–
Tobelo Barat	–	–	–
Tobelo Timur	–	–	–
Tobelo	–	–	–
Tobelo Tengah	–	–	–
Tobelo Utara	–	–	–
Galela	–	–	–
Galela Selatan	–	–	–
Galela Barat	–	–	–
Galela Utara	–	–	–
Loloda Utara	–	–	–
Loloda Kepulauan	–	–	–
Kabupaten Halmahera Utara	–	–	–

Lanjutan Tabel/Continued Table 4.2.1

Kecamatan Subdistrict	Rumah Sakit Bersalin Maternity Hospital		
	2019	2020	2021
(1)	(5)	(6)	(7)
Malifut	–	–	–
Kao Teluk	–	–	–
Kao	–	–	–
Kao Barat	–	–	–
Kao Utara	–	–	–
Tobelo Selatan	–	–	–
Tobelo Barat	–	–	–
Tobelo Timur	–	–	–
Tobelo	–	–	–
Tobelo Tengah	–	–	–
Tobelo Utara	–	–	–
Galela	–	–	–
Galela Selatan	–	–	–
Galela Barat	–	–	–
Galela Utara	–	–	–
Loloda Utara	–	–	–
Loloda Kepulauan	–	–	–
Kabupaten Halmahera Utara	–	–	–

Lanjutan Tabel/Continued Table 4.2.1

Kecamatan Subdistrict	Poliklinik Polyclinic		
	2019	2020	2020
(1)	(8)	(9)	(9)
Malifut	–	1	1
Kao Teluk	–	–	–
Kao	–	2	2
Kao Barat	–	–	–
Kao Utara	–	–	–
Tobelo Selatan	–	–	–
Tobelo Barat	1	1	1
Tobelo Timur	–	–	–
Tobelo	–	1	2
Tobelo Tengah	–	–	–
Tobelo Utara	–	–	–
Galela	–	–	–
Galela Selatan	–	–	–
Galela Barat	–	–	–
Galela Utara	–	–	–
Loloda Utara	–	–	–
Loloda Kepulauan	–	–	–
Kabupaten Halmahera Utara	1	5	6

Lanjutan Tabel/*Continued Table* 4.2.1

Kecamatan <i>Subdistrict</i>	Puskesmas <i>Public Health Center</i>		
	2019	2020	2021
(1)	(11)	(12)	(13)
Malifut	1	1	1
Kao Teluk	3	4	2
Kao	1	2	3
Kao Barat	2	1	2
Kao Utara	1	1	1
Tobelo Selatan	1	1	1
Tobelo Barat	1	1	1
Tobelo Timur	3	2	2
Tobelo	1	2	1
Tobelo Tengah	1	1	1
Tobelo Utara	1	1	1
Galela	1	1	1
Galela Selatan	1	1	1
Galela Barat	1	1	2
Galela Utara	1	1	1
Loloda Utara	2	2	2
Loloda Kepulauan	1	1	1
Kabupaten Halmahera Utara	23	24	24

Lanjutan Tabel/*Continued Table* 4.2.1

Kecamatan Subdistrict	Puskesmas Pembantu Subsidiary of Public Health Center		
	2019	2020	2021
(1)	(14)	(15)	(16)
Malifut	1	1	1
Kao Teluk	–	–	–
Kao	3	4	2
Kao Barat	3	1	4
Kao Utara	5	3	4
Tobelo Selatan	1	4	2
Tobelo Barat	4	4	3
Tobelo Timur	3	3	3
Tobelo	1	2	1
Tobelo Tengah	1	1	1
Tobelo Utara	3	3	2
Galela	–	1	1
Galela Selatan	–	–	–
Galela Barat	3	4	3
Galela Utara	–	–	–
Loloda Utara	14	13	12
Loloda Kepulauan	5	5	4
Kabupaten Halmahera Utara	47	49	43

Lanjutan Tabel/*Continued Table* 4.2.1

Kecamatan <i>Subdistrict</i>	Apotek <i>Pharmacy</i>		
	2019	2020	2021
(1)	(17)	(18)	(19)
Malifut	1	1	1
Kao Teluk	–	–	–
Kao	2	1	1
Kao Barat	–	–	–
Kao Utara	–	–	–
Tobelo Selatan	–	–	–
Tobelo Barat	–	–	–
Tobelo Timur	–	–	–
Tobelo	2	2	2
Tobelo Tengah	2	2	3
Tobelo Utara	–	1	1
Galela	2	2	3
Galela Selatan	1	1	2
Galela Barat	1	1	–
Galela Utara	–	–	–
Loloda Utara	–	–	–
Loloda Kepulauan	–	–	–
Kabupaten Halmahera Utara	11	11	13

Catatan/*Note*: ¹ Desa pada tabel ini termasuk Unit Permukiman Transmigrasi (UPT) yang masih dibina oleh kementerian terkait dan nagari di Provinsi Sumatera Barat/*Villages in this table include Transmigration Settlement Unit which is still fostered by the relevant ministries and the nagari in the Province of Sumatera Barat*

Sumber/*Source*: BPS, Pendataan Potensi Desa (Podes) SIMDASI, *Village Potential Data Collecting, SIMDASI*

Tabel 4.2.2 **Jumlah Tenaga Kesehatan Menurut Kecamatan di Kabupaten Halmahera Utara, 2021¹**
Number of Medical Personnel by Subdistrict in Halmahera Utara Regency, 2021¹

Kecamatan Subdistrict	Dokter ² Doctor ²	Dokter Gigi ³ Dentist ³	Perawat Nurse	Bidan Midwife	Tenaga kefarmasian Pharmacist	
(1)	(2)	(3)	(4)	(5)	(6)	
Malifut	2	–	5	19	1	
Kao Teluk	5	1	8	7	–	
Kao	2	–	10	15	1	
Kao Barat	2	–	9	17	–	
Kao Utara	1	–	11	11	–	
Tobelo Selatan	54	3	282	66	–	
Tobelo Barat	1	–	3	5	1	
Tobelo Timur	2	1	11	20	1	
Tobelo	2	–	9	7	1	
Tobelo Tengah	2	1	14	19	1	
Tobelo Utara	2	–	10	18	1	
Galela	2	–	10	10	1	
Galela Selatan	1	–	9	15	–	
Galela Barat	2	–	5	8	1	
Galela Utara	1	1	9	15	–	
Loloda Utara	2	–	9	16	–	
Loloda Kepulauan	2	–	4	11	1	
Kabupaten Halmahera Utara	2021	85	7	418	279	10
	2020	79	5	108	171	17
	2019	150	247	17

Lanjutan Tabel/*Continued Table 4.2.2*

Kecamatan <i>Subdistrict</i>	Tenaga Kesehatan Masyarakat <i>Public Health worker</i>	Tenaga Kesehatan Lingkungan <i>Enviromental Health Worker</i>	Tenaga Gizi <i>Nutritionist</i>	Ahli Teknologi Laboratorium Medik <i>Medical Laboratory Technician</i>	
(1)	(3)	(4)	(5)	(6)	
Malifut	–	5	4	–	
Kao Teluk	–	2	1	–	
Kao	–	1	–	–	
Kao Barat	–	2	2	–	
Kao Utara	–	1	3	–	
Tobelo Selatan	–	11	20	–	
Tobelo Barat	–	1	–	–	
Tobelo Timur	–	2	–	–	
Tobelo	–	1	1	–	
Tobelo Tengah	–	1	2	–	
Tobelo Utara	–	–	2	–	
Galela	–	1	1	–	
Galela Selatan	–	2	2	–	
Galela Barat	–	1	1	–	
Galela Utara	–	1	1	–	
Loloda Utara	–	1	–	–	
Loloda Kepulauan	–	2	3	–	
Kabupaten Halmahera Utara	2021	–	35	43	–
	2020	–	–	22	...
	2019	14	...

Catatan/Note: ¹Data ini hanya mencakup jumlah pegawai di Puskesmas kecamatan/This data encompasses the number of employee in public health care of subdistrict

²Dokter dalam tabel ini termasuk dokter spesialis (selain spesialis gigi) dan dokter umum/Doctor in this table include medical specialist (exclude dentist specialist) and general practitioner

³Dokter gigi dalam tabel ini termasuk dokter spesialis gigi dan dokter gigi/Doctor in this table include dentist dan dentist specialist

Sumber/Source: Dinas Kesehatan Kabupaten Halmahera Utara/Health Department of Halmahera Utara Regency

Tabel
Table 4.2.3

Jumlah Rumah Sakit Umum, Rumah Sakit Khusus, Rumah Sakit/Rumah Bersalin, Puskesmas, Klinik/Balai Kesehatan, Posyandu, dan Polindes Menurut Kecamatan di Kabupaten Halmahera Utara, 2020 dan 2021²
Number of General Hospital, Special Hospital, Maternity Hospital and Public Health Center, Medical Clinic, Integrated Service Post, Village maternity Cottage by Subdistrict in Halmahera Utara Regency, 2020 and 2021²

Kecamatan Subdistrict	Rumah Sakit Umum General Hospital		Rumah Sakit Khusus Special Hospital	
	2020	2021	2020	2021
(1)	(2)	(3)	(4)	(5)
Malifut	–	–	–	–
Kao Teluk	–	–	–	–
Kao	–	–	–	–
Kao Barat	–	–	–	–
Kao Utara	–	–	–	–
Tobelo Selatan	–	–	–	–
Tobelo Barat	–	–	–	–
Tobelo Timur	–	–	–	–
Tobelo	2	2	–	–
Tobelo Tengah	–	–	–	–
Tobelo Utara	–	–	–	–
Galela	–	–	–	–
Galela Selatan	–	–	–	–
Galela Barat	–	–	–	–
Galela Utara	–	–	–	–
Loloda Utara	–	–	–	–
Loloda Kepulauan	–	–	–	–
Kabupaten Halmahera Utara	2	2	–	–

Lanjutan Tabel/*Continued Table 4.2.3*

Kecamatan Subdistrict	Rumah Sakit Bersalin/ Rumah Bersalin Maternity Hospital		Puskesmas Public Health Center	
	2020	2021	2020	2021
(1)	(6)	(7)	(8)	(9)
Malifut	–	...	1	...
Kao Teluk	–	...	2	...
Kao	–	...	1	...
Kao Barat	–	...	1	...
Kao Utara	–	...	1	...
Tobelo Selatan	–	...	1	...
Tobelo Barat	–	...	1	...
Tobelo Timur	2	...	1	...
Tobelo	8	...	1	...
Tobelo Tengah	2	...	1	...
Tobelo Utara	–	...	1	...
Galela	–	...	1	...
Galela Selatan	–	...	1	...
Galela Barat	–	...	1	...
Galela Utara	–	...	1	...
Loloda Utara	–	...	2	...
Loloda Kepulauan	–	...	1	...
Kabupaten Halmahera Utara	12	...	19	...

Lanjutan Tabel/Continued Table 4.2.3

Kecamatan Subdistrict	Klinik/Balai Kesehatan Medical Clinic		Posyandu Integrated Service Post		Polindes Village Maternity Cottage	
	2020	2021	2020	2021	2020	2021
(1)	(10)	(11)	(12)	(13)	(14)	(15)
Malifut	–	...	25	10	1	...
Kao Teluk	–	...	15	15	4	...
Kao	1	...	18	18	3	...
Kao Barat	–	...	23	23	2	...
Kao Utara	–	...	18	18	3	...
Tobelo Selatan	–	...	18	19	3	...
Tobelo Barat	1	...	13	23	2	...
Tobelo Timur	–	...	12	12	1	...
Tobelo	4	...	35	35	1	...
Tobelo Tengah	1	...	21	9	7	...
Tobelo Utara	–	...	11	10	7	...
Galela	–	...	9	10	5	...
Galela Selatan	–	...	10	10	4	...
Galela Barat	–	...	13	13	1	...
Galela Utara	1	...	12	13	3	...
Loloda Utara	–	...	18	21	7	...
Loloda Kepulauan	–	...	10	12	–	...
Kabupaten Halmahera Utara	8	...	281	258	54	...

Sumber/Source: Dinas Kesehatan Kabupaten Halmahera Utara/Health Department of Halmahera Utara Regency

Tabel
Table 4.2.4

Persentase Penduduk yang Mempunyai Keluhan Kesehatan Selama Sebulan Terakhir Menurut Jenis Kelamin di Kabupaten Halmahera Utara, 2016–2021
Percentage of People Who Had Health Complaint During a Month Prior to The Survey by Subdistrict in Halmahera Utara Regency, 2016–2021

Karakteristik Characteristics	2016	2017	2018	2019	2020	2021
(1)	(2)	(3)	(4)	(5)	(6)	(7)
Jenis Kelamin						
Laki-Laki	...	10,85	10,7	8,57	10,99	6,14
Perempuan	...	8,5	10,94	9,11	10,21	7,7
Kabupaten Halmahera Utara	...	10,15	10,29	8,64	10,07	6,33

Sumber/Source: BPS, Survei Sosial Ekonomi Nasional (Susenas), Statistik Kesejahteraan Rakyat Kabupaten Halmahera Utara, /BPS-Statistics Indonesia, National Socioeconomic Survey, Welfare Statistics of Halmahera Utara Regency

Tabel
Table 4.2.5**Jumlah Kasus Penyakit Menurut Kecamatan dan Jenis Penyakit di Kabupaten Halmahera Utara, 2021**
Number of Disease Cases by Subdistrict and Type of Disease in Halmahera Utara Regency, 2021

Kecamatan Subdistrict	Malaria (Suspek) Malaria (Suspect)	TB Paru Tuberculosis	Pneumonia ¹ Pneumonia ¹	Kusta Leprosy
(1)	(2)	(3)	(4)	(5)
Malifut
Kao Teluk
Kao
Kao Barat
Kao Utara
Tobelo Selatan
Tobelo Barat
Tobelo Timur
Tobelo
Tobelo Tengah
Tobelo Utara
Galela
Galela Selatan
Galela Barat
Galela Utara
Loloda Utara
Loloda Kepulauan
Kabupaten Halmahera Utara	2021
	2020	5	204	—
	2019	2 502	—	96

Sumber/Source: Dinas Kesehatan Kabupaten Halmahera Utara/Health Department of Halmahera Utara Regency

Tabel
Table 4.2.6

Jumlah Dokter Spesialis, Dokter Umum, dan Dokter Gigi Menurut Sarana Pelayanan Kesehatan di Kabupaten Halmahera Utara, 2021
Number of Specialist Doctor, Generalist Doctor, and Dentist by Type of Health Facility in Halmahera Utara Regency, 2021

Unit Kerja <i>Work Unit</i>	Dokter Spesialis <i>Specialist Doctor</i>	Dokter Umum <i>Generalist Practitioner</i>	Dokter Gigi <i>Dentist</i>
(1)	(2)	(3)	(4)
Puskesmas/Public Health Center
Rumah Sakit/Hospital
Jumlah/Total	2021	2020	2019
	...	16	16
	...	53	41
	...	7	7

Sumber/Source: Dinas Kesehatan Kabupaten Halmahera Utara/Health Department of Halmahera Utara Regency

Tabel
Table 4.2.7**Jumlah Kamar Rawat Inap dan Jumlah Tempat Tidur Berdasarkan Jenis Kamar di RSUD Tobelo, 2021**
Number of Room and Bed by Kind of Room in Region Public Hospital of Tobelo, 2021

Jenis Kamar <i>Kind of Room</i>	Jumlah Kamar <i>Number of Room</i>	Jumlah Tempat Tidur <i>Number of Bed</i>
(1)	(2)	(3)
Kelas I	11	17
Kelas II	6	25
Kelas III	8	52
VIP	6	6
VVIP	5	5
ICU	1	3
ROI	3	3
Isolasi Covid-19/ Penyakit Menular	35	35
Perinatologi	6	10
NICU	2	2
2021	83	158
Kabupaten Halmahera Utara	2020	72
	2019	114

Sumber/Source: RSUD Kabupaten Halmahera Utara/RSUD of Halmahera Utara Regency

Tabel
Table 4.2.8**Jumlah Pasien Rawat Inap dan Rawat Jalan di RSUD
Tobelo, 2019-2021**
*Number of Inpatients and Outpatients in Public Hospitals of
Tobelo, 2019-2021*

Jenis Pasien <i>Kind of Patients</i>	Jumlah Pasien <i>Number of Patients</i>		
	2019	2020	2021
(1)	(2)	(3)	(4)
Rawat Inap/ Inpatients	11 685	7 445	8 776
Rawat Jalan/ Outpatients	40 920	27 134	26 755
Jumlah/Total	52 605	34 579	35 531

Sumber/Source: RSUD Kabupaten Halmahera Utara/RSUD of Halmahera Utara Regency

Tabel
Table 4.2.9**Jumlah Kasus Sepuluh Penyakit Terbanyak di Kabupaten
Halmahera Utara, 2021**
*Number of Cases of the Ten Most Diseases in Halmahera
Utara Regency, 2021*

Jenis Penyakit <i>The Type of Disease</i>	Jumlah Kasus <i>Number of Cases</i>
(1)	(2)
Hypertensi Primer/Esensial	7 000
Gastritis	3 378
Dyspepsia	2 890
Nasopharingitis Akut (common cold)	1 497
Mialgia	2 392
Type 2 : NIDDM	2 441
Rhematoid artritis	1 366
Dermatitis Alergi	1 611
Infeksi akut lain pada saluran pernapas bagian Atas	8 673
Rinitis Alergi	2 853
Jumlah / Total	34 101

Sumber/Source: Dinas Kesehatan Kabupaten Halmahera Utara/Health Department of Halmahera Utara Regency

Tabel
Table 4.2.10**Jumlah Kasus HIV/AIDS, IMS, DBD, Diare, TBC, dan Malaria Menurut Kecamatan di Kabupaten Halmahera Utara, 2021****Number of Cases of HIV/AIDS, Sexually Transmitted Infection, Dengue Fever, Diarrhea, Tuberculosis (TBC) and Malaria by Subdistrict in Halmahera Utara Regency, 2021**

Kecamatan Subdistrict	HIV/AIDS HIV/AIDS	IMS Sexually Transmitted Infection	DBD Dengue Fever	Diare Diarrhea	TBC Tuber- culosis	Malaria
(1)	(2)	(3)	(4)	(5)	(6)	(7)
Malifut
Kao Teluk
Kao
Kao Barat
Kao Utara
Tobelo Selatan
Tobelo Barat
Tobelo Timur
Tobelo
Tobelo Tengah
Tobelo Utara
Galela
Galela Selatan
Galela Barat
Galela Utara
Loloda Utara
Loloda Kepulauan
Kabupaten	2021
Halmahera	2020	67	21	73	763	204
Utara	2019

Sumber/Source: Dinas Kesehatan Kabupaten Halmahera Utara/Health Department of Halmahera Utara Regency

Tabel
Table 4.2.11**Jumlah Ibu Hamil yang Mendapat Vaksinasi TT Menurut Puskesmas di Kabupaten Halmahera Utara, 2021**
Number of Pregnant Having Vaccination TT by Public Health Centre in Halmahera Utara Regency, 2021

Kecamatan Subdistrict	TT I	TT II
(1)	(2)	(3)
Malifut	19	17
Kao Teluk	6	4
Kao	15	13
Kao Barat	6	4
Kao Utara	16	14
Tobelo Selatan	33	31
Tobelo Barat	2	0
Tobelo Timur	14	12
Tobelo	43	41
Tobelo Tengah	34	32
Tobelo Utara	30	28
Galela	17	15
Galela Selatan	9	7
Galela Barat	11	9
Galela Utara	12	10
Loloda Utara	17	15
Loloda Kepulauan	5	3
Kabupaten Halmahera Utara	2021	289
	2020	3 436
	2019	323
		255
		2 949
		224

Sumber/Source: Dinas Kesehatan Kabupaten Halmahera Utara/Health Department of Halmahera Utara Regency

Tabel 4.2.12
Table

Jumlah Perempuan Pernah Kawin Berumur 15-49 Tahun yang Melahirkan Anak Lahir Hidup (ALH) Menurut Kecamatan dan Penolong Proses Kelahiran di Kabupaten Halmahera Utara, 2021
Number of Ever Married Women Aged 15-49 Years Who Gave Birth to Children Ever Born by Subdistrict and Birth Attendant in Halmahera Utara Regency, 2021

Kecamatan Subdistrict	Tenaga Kesehatan/Health Personnel		
	Persalinan oleh Tenaga Kesehatan	Persalinan oleh Tenaga Kesehatan di Fasilitas Kesehatan	Persalinan oleh Tenaga Kesehatan di Non Fasilitas Kesehatan
(1)	(2)	(3)	(4)
Malifut
Kao Teluk
Kao
Kao Barat
Kao Utara
Tobelo Selatan
Tobelo Barat
Tobelo Timur
Tobelo
Tobelo Tengah
Tobelo Utara
Galela
Galela Selatan
Galela Barat
Galela Utara
Loloda Utara
Loloda Kepulauan
Kabupaten Halmahera Utara	2021
	2020	3 187	2 976
	2019

Sumber/Source: Dinas Kesehatan Kabupaten Halmahera Utara/Health Department of Halmahera Utara Regency

Tabel 4.2.13 Banyaknya Bayi Lahir Hidup dan Lahir Mati Menurut Kecamatan di Kabupaten Halmahera Utara, 2021
Number of Baby Born Alive and Stillbirth in Halmahera Utara Regency, 2021

Kecamatan Subdistrict	Bayi Lahir Hidup Baby Born Alive	Bayi Lahir Mati Stillbirth
(1)	(2)	(3)
Malifut	211	7
Kao Teluk	85	2
Kao	164	5
Kao Barat	164	3
Kao Utara	194	4
Tobelo Selatan	224	2
Tobelo Barat	109	1
Tobelo Timur	101	0
Tobelo	757	0
Tobelo Tengah	222	1
Tobelo Utara	202	4
Galela	139	3
Galela Selatan	142	0
Galela Barat	189	0
Galela Utara	168	1
Loloda Utara	125	1
Loloda Kepulauan	104	6
2021	3 300	40
Kabupaten Halmahera Utara 2020	3 359	37
2019	3 777	24

Sumber/Source: Dinas Kesehatan Kabupaten Halmahera Utara/Health Department of Halmahera Utara Regency

Tabel 4.2.14
Table

Jumlah Bayi Lahir, Bayi Berat Badan Lahir Rendah (BBLR), BBLR Dirujuk, dan Bergizi Buruk Menurut Kecamatan di Kabupaten Halmahera Utara, 2021
Number of Births, Babies with Low Birth Weights (LBW), Treated LBW, and Malnutrition Cases by Subdistrict in Halmahera Utara Regency, 2021

Kecamatan Subdistrict	Bayi Lahir Births	BBLR LBW		Gizi Buruk Malnutrition
		Jumlah Total	Dirujuk Treated	
(1)	(2)	(3)	(4)	(5)
Malifut	219	5
Kao Teluk	88	2
Kao	173	1
Kao Barat	171	0
Kao Utara	199	0
Tobelo Selatan	228	4
Tobelo Barat	111	1
Tobelo Timur	102	0
Tobelo	757	1
Tobelo Tengah	225	1
Tobelo Utara	208	0
Galela	146	2
Galela Selatan	143	0
Galela Barat	190	0
Galela Utara	170	0
Loloda Utara	129	2
Loloda Kepulauan	111	4
Kabupaten Halmahera Utara	2021	3 370	...	23
	2020	3 331	46	—
	2019	3 829	...	29

Sumber/Source: Dinas Kesehatan Kabupaten Halmahera Utara/Health Department of Halmahera Utara Regency

Tabel 4.2.15
Table

Persentase Balita yang Pernah Mendapat Imunisasi Menurut Kecamatan dan Jenis Imunisasi di Kabupaten Halmahera Utara, 2021
Percentage of Children Under Five Years Who had Immunization by Subdistrict and Type of Immunization in Halmahera Utara Regency, 2021

Kecamatan Subdistrict	BCG	DPT			Campak Measles	Polio Polio	Hepatitis B Hepatitis B	
		1	2	3				
(1)	(2)	(3)	(4)	(5)	(6)	(7)	(8)	
Malifut	131	134	141	134	199	200	207	
Kao Teluk	70	74	67	57	63	100	96	
Kao	170	126	147	120	151	163	125	
Kao Barat	62	73	39	39	48	92	110	
Kao Utara	147	140	127	122	188	203	229	
Tobelo Selatan	229	210	175	165	285	290	252	
Tobelo Barat	76	59	58	45	23	92	43	
Tobelo Timur	73	58	99	76	84	196	135	
Tobelo	350	315	265	254	357	566	663	
Tobelo Tengah	144	154	193	176	103	346	324	
Tobelo Utara	227	168	138	111	155	235	210	
Galela	139	144	130	134	205	210	203	
Galela Selatan	96	110	103	132	117	126	176	
Galela Barat	167	132	128	121	253	294	178	
Galela Utara	107	115	113	113	177	187	139	
Loloda Utara	87	98	112	116	88	128	55	
Loloda Kepulauan	100	102	100	98	125	139	122	
Kabupaten Halmahera Utara	2021	2 375	2 212	2 135	2 013	2 621	3 567	3 267
	2020	3 896	4 110	3 753	3 453	2 920	4 110	3 406
	2019	2 375	2 212	2 135	2 013	1 913	2 368	1 809

Sumber/Source: Dinas Kesehatan Kabupaten Halmahera Utara/Health Department of Halmahera Utara Regency

Tabel
Table 4.2.16

**Jumlah Klinik Keluarga Berencana (KKB) dan Pos
Pelayanan Keluarga Berencana Desa (PPKBD) di
Halmahera Utara, 2017-2021**
*Number of Family Planning Clinics and Village Family
Planning Service Units in Halmahera Utara Regency, 2017-
2021*

Tahun Year	KKB Family Planning Clinics	PPKBD Village Family Planning Service Units
(1)	(2)	(3)
2017	39	196
2018	39	196
2019	39	196
2020	39	196
2021	39	196

Sumber/Source: Dinas Kesehatan Kabupaten Halmahera Utara/Health Department of Halmahera Utara Regency

Tabel 4.2.17 Banyaknya Pasangan Usia Subur (PUS) dan Peserta KB Aktif Menurut Jenis Alat Kontrasepsi di Kabupaten Halmahera Utara, 2017-2021
Number of Fertile Spouse and Family Planning Active Member by Contraception Tools in Halmahera Utara Regency, 2017-2021

Tahun Year	Jumlah PUS Total of PUS	Peserta KB Aktif Menurut Kontrasepsi ¹ Number of Family Planning Active Member by Contraception Tools ¹						
		1	2	3	4	5	6	7
(1)	(2)	(3)	(4)	(5)	(6)	(7)	(8)	(59)
2017	34 386	1	7	–	699	17 210	6 078	574
2018	34 386	1	–	564	624	14 066	4 927	332
2019	35 754	847	–	452	5 173	10 751	2 187	116
2020	34 793	6	–	273	156	5 136	1 497	138
2021	36 002	24	30	273	2 195	22 447	2 150	212

Catatan/Note: ¹ Alat Kontrasepsi / Contraception Tools:

- | | | |
|--------|------------|-----------|
| 1. IUD | 4. Implant | 7. Kondom |
| 2. MOP | 5. Suntik | |
| 3. MOW | 6. Pil | |

Sumber/Source: Dinas Pemberdayaan Perempuan, PA & Keluarga Berencana/Women Empowerment Regional Office

Tabel
Table 4.2.18

Banyaknya Pasangan Usia Subur (PUS) dan Peserta KB Baru Premix Menurut Jenis Alat Kontrasepsi di Kabupaten Halmahera Utara, 2017-2021
Number of Fertile Spouse and Family Planning New Premix Member by Contraception Tools in Halmahera Utara Regency, 2017-2021

Tahun Year	Jumlah PUS Total of PUS	Peserta KB Baru Premix Menurut Kontrasepsi ¹ Number of Family Planning New Member by Contraception Tools ¹						
		1	2	3	4	5	6	7
(1)	(2)	(3)	(4)	(5)	(6)	(7)	(8)	(59)
2017	34 386	86	–	133	1 517	4 149	1 369	224
2018	34 386	56	–	42	1 299	4 176	888	–
2019	35 754	131	7	103	1 457	3 177	900	19
2020	34 793	62	–	36	808	1 139	224	14
2021	36 002	24	–	57	1 232	3 397	105	87

Catatan/Note: ¹ Alat Kontrasepsi / Contraception Tools:

- | | | |
|--------|------------|-----------|
| 1. IUD | 4. Implant | 7. Kondom |
| 2. MOP | 5. Suntik | |
| 3. MQW | 6. Pil | |

Sumber/Source: Dinas Pemberdayaan Perempuan, PA & Keluarga Berencana/Women Empowerment Regional Office

4.3 AGAMA DAN SOSIAL LAINNYA RELIGION AND OTHER SOCIAL AFFAIRS

Tabel 4.3.1 Jumlah Penduduk Menurut Kecamatan dan Agama yang Dianut di Kabupaten Halmahera Utara, 2021
Population by Subdistrict and Religion in Halmahera Utara Regency, 2021

Kecamatan Subdistrict	Islam	Protestan Protestant	Katolik Catholic	Hindu	Budha Buddha	Lainnya Others	
(1)	(2)	(3)	(4)	(5)	(6)	(7)	
Malifut	10 388	3 367	83	–	–	–	
Kao Teluk	4 975	1 725	27	–	–	–	
Kao	2 350	7 215	83	–	–	–	
Kao Barat	1 990	7 696	83	–	–	–	
Kao Utara	137	13 896	24	–	–	–	
Tobelo Selatan	1 136	13 933	52	–	–	1	
Tobelo Barat	1 763	4 455	22	–	–	–	
Tobelo Timur	11	7 057	6	–	–	–	
Tobelo	12 318	19 657	1 113	7	10	–	
Tobelo Tengah	601	14 922	177	3	6	3	
Tobelo Utara	8 877	3 096	4	–	1	–	
Galela	7 751	1 124	–	–	1	–	
Galela Selatan	7 176	2 000	8	–	–	–	
Galela Barat	5 254	5 684	32	–	1	–	
Galela Utara	6 229	3 119	3	–	1	–	
Loloda Utara	3 733	7 125	5	–	–	–	
Loloda Kepulauan	7 151	929	–	–	–	–	
Kabupaten Halmahera Utara	2021	81 840	117 000	1 722	10	20	4
	2020	81 693	117 085	1 681	10	18	4
	2019	82 027	116 154	1 728	9	13	4

Sumber/Source: Dinas Kependudukan dan Pencatatan Sipil Kabupaten Halmahera Utara/Population and Civil Registration Department of Halmahera Utara Regency

Tabel
Table 4.3.2**Jumlah Tempat Peribadatan Menurut Kecamatan di
Kabupaten Halmahera Utara, 2021**
*Number of Places of Worship by Subdistrict and Religion in
Halmahera Utara Regency, 2021*

Kecamatan Subdistrict	Masjid Mosque	Mushola Pray Room	Gereja Protestan Protestant Church	Gereja Katholik Catholic Church	Pura Temple	Vihara
(1)	(2)	(3)	(4)	(5)	(6)	(7)
Malifut	18	2	6	...	-	-
Kao Teluk	9	-	7	...	-	-
Kao	6	-	27	...	-	-
Kao Barat	6	-	34	...	-	-
Kao Utara	1	-	40	...	-	-
Tobelo Selatan	2	2	31	...	-	-
Tobelo Barat	5	2	21	...	-	-
Tobelo Timur	-	-	21	...	-	-
Tobelo	21	4	52	...	-	-
Tobelo Tengah	-	-	44	...	-	-
Tobelo Utara	9	7	15	...	-	-
Galela	11	3	5	...	-	-
Galela Selatan	8	6	6	...	-	-
Galela Barat	5	1	21	...	-	-
Galela Utara	9	-	25	...	-	-
Loloda Utara	5	1	37	...	-	-
Loloda Kepulauan	8	3	6	...	-	-
Kabupaten Halmahera Utara	2021	123	31	398	...	-
	2020	123	31	393	...	-
	2019	123	31	347	...	-

Sumber/Source: Kantor Wilayah Kementerian Agama Kabupaten Halmahera Utara/Ministry Regional Office of Religious Affairs in Halmahera Utara Regency

Tabel 4.3.3 **Jumlah Desa¹/Kelurahan yang Mengalami Bencana Alam² Menurut Kecamatan di Kabupaten Halmahera Utara, 2019–2021**
Number of Villages¹ that Had Natural Disaster² by Subdistrict in Halmahera Utara Regency, 2019–2021

Kecamatan Subdistrict	Banjir/Flood		
	2019	2020	2021
(1)	(2)	(3)	(4)
Malifut	–	–	–
Kao Teluk	4	2	1
Kao	2	–	1
Kao Barat	8	7	11
Kao Utara	–	–	1
Tobelo Selatan	1	1	4
Tobelo Barat	1	2	1
Tobelo Timur	–	–	1
Tobelo	–	–	–
Tobelo Tengah	–	–	–
Tobelo Utara	–	1	1
Galela	–	1	1
Galela Selatan	–	–	1
Galela Barat	2	2	8
Galela Utara	1	3	3
Loloda Utara	6	2	10
Loloda Kepulauan	–	1	–
Kabupaten Halmahera Utara	25	22	44

Lanjutan Tabel/*Continued Table* 4.3.3

Kecamatan Subdistrict	Gempa Bumi/ <i>Earthquake</i>		
	2019	2020	2021
(1)	(5)	(6)	(7)
Malifut	–	–	–
Kao Teluk	1	–	5
Kao	13	13	4
Kao Barat	5	1	8
Kao Utara	–	–	1
Tobelo Selatan	2	13	12
Tobelo Barat	5	–	5
Tobelo Timur	–	–	–
Tobelo	–	–	1
Tobelo Tengah	–	8	9
Tobelo Utara	–	8	10
Galela	–	1	–
Galela Selatan	–	6	7
Galela Barat	3	6	9
Galela Utara	–	–	–
Loloda Utara	–	16	2
Loloda Kepulauan	10	10	–
Kabupaten Halmahera Utara	39	82	73

Lanjutan Tabel/Continued Table 4.3.3

Kecamatan Subdistrict	Tanah Longsor/Landslide		
	2019	2020	2021
(1)	(8)	(9)	(10)
Malifut	–	–	–
Kao Teluk	–	–	–
Kao	–	–	–
Kao Barat	–	–	–
Kao Utara	–	2	–
Tobelo Selatan	1	–	–
Tobelo Barat	–	–	–
Tobelo Timur	–	–	–
Tobelo	–	–	–
Tobelo Tengah	–	–	–
Tobelo Utara	–	–	1
Galela	–	1	1
Galela Selatan	–	–	1
Galela Barat	2	–	7
Galela Utara	–	–	–
Loloda Utara	5	10	10
Loloda Kepulauan	–	3	–
Kabupaten Halmahera Utara	8	16	20

Catatan/Note: ¹ Desa pada tabel ini termasuk Unit Permukiman Transmigrasi (UPT) yang masih dibina oleh kementerian terkait dan nagari di Provinsi Sumatera Barat/Villages in this table are included in Transmigration Settlement Unit which is still fostered by the relevant ministries and the nagari in the Province of Sumatera Barat

² Terjadi dalam tiga tahun terakhir sampai dengan saat pencacahan/Occured during the last three years by the time of enumeration

Sumber/Source: BPS, Pendataan Potensi Desa (Podes), SIMDASI/BPS-Statistics Indonesia, Village Potential Data Collecting, SIMDASI

Tabel
Table 4.3.4

Jumlah Kerusakan Rumah yang Diakibatkan Bencana Alam Menurut Kecamatan di Kabupaten Halmahera Utara, 2020 dan 2021
Number of Damaged Houses Due to Natural Disaster by Subdistrict in Halmahera Utara Regency, 2020 and 2021

Kecamatan Subdistrict	Rusak Berat <i>Severely Damaged</i>		Rusak Sedang <i>Damaged</i>	
	2020	2021	2020	2021
(1)	(2)	(3)	(4)	(5)
Malifut	–	–	–	–
Kao Teluk	–	–	–	–
Kao	–	–	–	–
Kao Barat	–	–	–	–
Kao Utara	–	–	–	–
Tobelo Selatan	–	–	–	–
Tobelo Barat	3	–	–	–
Tobelo Timur	–	–	–	–
Tobelo	2	–	–	–
Tobelo Tengah	–	–	1	–
Tobelo Utara	–	–	–	–
Galela	–	–	3	–
Galela Selatan	–	–	–	–
Galela Barat	–	4	23	1
Galela Utara	–	–	–	–
Loloda Utara	–	4	–	21
Loloda Kepulauan	–	1	–	–
Kabupaten Halmahera Utara	5	9	27	22

Lanjutan Tabel/Continued Table 4.3.4

Kecamatan Subdistrict	Rusak Ringan Lightly Damaged		Terendam Submerged	
	2020	2021	2020	2021
(1)	(6)	(7)	(8)	(9)
Malifut	–	–	–	–
Kao Teluk	–	–	–	–
Kao	–	–	–	–
Kao Barat	–	–	–	504
Kao Utara	–	–	–	–
Tobelo Selatan	–	–	48	–
Tobelo Barat	–	–	189	–
Tobelo Timur	–	–	21	–
Tobelo	1	–	–	–
Tobelo Tengah	–	–	–	–
Tobelo Utara	3	–	3	–
Galela	–	–	–	–
Galela Selatan	–	–	–	83
Galela Barat	–	–	–	317
Galela Utara	–	–	–	–
Loloda Utara	–	–	–	20
Loloda Kepulauan	–	–	–	24
Kabupaten Halmahera Utara	4	–	261	948

Sumber/Source: Badan Penanggulangan Bencana Daerah Kabupaten Halmahera Utara/Regional Agency for Disaster Countermeasure Halmahera Utara Regency

Tabel
Table 4.3.5

Jumlah Penerima Bantuan (kepala keluarga) dan Anggaran Bantuan Sosial Pangan Menurut Kecamatan di Kabupaten Halmahera Utara, 2021
Number of Aid Recipients (head of household) and Food Social Assistance Budget by Subdistrict in Halmahera Utara Regency, 2021

Kecamatan Subdistrict	Jumlah Penerima Bantuan (kepala keluarga)/Number of Beneficiaries (head of household)		Jumlah Anggaran (ribu rupiah) Budget Amount (thousands rupiahs)		
	Rencana Planning	Realisasi ¹ Realization ¹	Rencana Planning	Realisasi ¹ Realization ¹	
(1)	(2)	(3)	(4)	(5)	
Malifut	190	190	...	38 000	
Kao Teluk	50	50	...	10 000	
Kao	211	211	...	42 200	
Kao Barat	502	502	...	100 400	
Kao Utara	350	350	...	70 000	
Tobelo Selatan	312	312	...	62 400	
Tobelo Barat	67	67	...	13 400	
Tobelo Timur	293	293	...	58 600	
Tobelo	340	340	...	68 000	
Tobelo Tengah	216	216	...	43 200	
Tobelo Utara	396	396	...	79 200	
Galela	213	213	...	42 600	
Galela Selatan	200	200	...	40 000	
Galela Barat	997	997	...	199 400	
Galela Utara	308	308	...	61 600	
Loloda Utara	312	312	...	62 400	
Loloda Kepulauan	292	292	...	58 400	
Kabupaten Halmahera Utara	2021	5 249	5 249	5 093 800	1 049 800
	2020	7 694	6 304	17 696 200	14 499 200
	2019	10 841	10 299	1 300 920	741 720

Sumber/Source: Dinas Sosial Kabupaten Halmahera Utara/Department of Social Affairs of Halmahera Utara Regency

Tabel 4.3.6 Jumlah Jemaah Haji¹ yang Diberangkatkan ke Tanah Suci Mekah Menurut Kecamatan di Kabupaten Halmahera Utara, 2019–2021
Number of Hajj Pilgrims Departured¹ to the Holyland of Mecca by Subdistrict in Halmahera Utara Regency, 2019–2021

Kecamatan Subdistrict	2019	2020	2021
(1)	(2)	(3)	(4)
Malifut	20	14	–
Kao Teluk	1	4	–
Kao	–	5	–
Kao Barat	1	1	–
Kao Utara	4	0	–
Tobelo Selatan	30	0	–
Tobelo Barat	–	5	–
Tobelo Timur	–	–	–
Tobelo	–	–	–
Tobelo Tengah	–	–	–
Tobelo Utara	1	10	–
Galela	10	15	–
Galela Selatan	–	3	–
Galela Barat	12	2	–
Galela Utara	9	2	–
Loloda Utara	3	5	–
Loloda Kepulauan	10	13	–
Kabupaten Halmahera Utara	120	96	–

Catatan/Note: ¹ Melalui Kementerian Agama/Managed by Ministry of Religious Affairs

Sumber/Source: Kantor Wilayah Kementerian Agama Kabupaten Halmahera Utara/Ministry Regional Office of Religious Affairs in Halmahera Utara Regency

Tabel 4.3.7
Table

**Nikah, Talak dan Cerai di Kabupaten Halmahera Utara,
2019–2021**
*Number of Marriages and Divorces in Halmahera Utara
Regency, 2019–2021*

Kecamatan Subdistrict	Nikah ^{1,2,3} / Marriages ^{1,2,3}		
	2019	2020	2021
(1)	(2)	(3)	(4)
Malifut	53	55	49
Kao Teluk	26	21	10
Kao	20	22	18
Kao Barat	4	16	11
Kao Utara	–	–	–
Tobelo Selatan	1	–	2
Tobelo Barat	20	17	14
Tobelo Timur	–	–	–
Tobelo	92	74	84
Tobelo Tengah	–	–	–
Tobelo Utara	66	57	47
Galela	47	63	76
Galela Selatan	65	69	40
Galela Barat	34	21	30
Galela Utara	41	35	29
Loloda Utara	31	44	37
Loloda Kepulauan	50	54	41
Kabupaten Halmahera Utara	550	548	488

Lanjutan Tabel/Continued Table 4.3.7

Kecamatan Subdistrict	Talak dan cerai ^{1,2,4} / Divorces ^{1,2,4}				
	2020	2021	2021		
			Cerai Talak Divorce by Talak	Cerai Gugat Divorce by Petition	Jumlah Total
(1)	(5)	(6)	(7)	(8)	(9)
Malifut	5	15	2	3	5
Kao Teluk	1	1	–	–	–
Kao	–	2	–	3	3
Kao Barat	2	1	1	–	1
Kao Utara	–	–	–	–	–
Tobelo Selatan	–	–	–	2	2
Tobelo Barat	1	2	–	–	–
Tobelo Timur	–	–	–	–	–
Tobelo	27	37	5	26	31
Tobelo Tengah	–	2	1	–	1
Tobelo Utara	2	12	5	12	17
Galela	3	17	4	6	10
Galela Selatan	5	9	2	10	12
Galela Barat	1	12	3	11	14
Galela Utara	1	–	–	1	1
Loloda Utara	–	–	–	–	–
Loloda Kepulauan	–	–	–	–	–
Kabupaten Halmahera Utara	45	110	23	74	97

Catatan/Note: ¹ Termasuk bedolan (nikah di luar KUA)/Including non formal registration

² Hanya untuk yang beragama Islam/Applies only for moslem

Sumber/Source: ³ Kantor Wilayah Kementerian Agama Kabupaten Halmahera Utara/Ministry Regional Office of Religious Affairs in Halmahera Utara Regency

³ Pengadilan Agama Morotai di Tobelo/Religious Court of Morotai in Tobelo

⁴ Mahkamah Agung, Dirjen Badan Peradilan Agama/The Supreme Court, Directorate General of Religious Justice Affairs

Tabel
Table 4.3.8**Jumlah Perceraian Menurut Faktor dan Kecamatan di
Kabupaten Halmahera Utara, 2021**
*Number of Divorces by Factors and Subdistrict in Halmahera
Utara Regency, 2021*

Kecamatan Subdistrict	Zina Adultery	Mabuk Drunk	Madat Drug Addict	Judi Gambling	Meninggal- kan Salah Satu Pihak Split Up	Dihukum Penjara Jail
(1)	(2)	(3)	(4)	(5)	(6)	(7)
Malifut	-	-	-	-	1	-
Kao Teluk	-	-	-	-	-	-
Kao	-	-	-	-	-	-
Kao Barat	-	-	-	-	-	-
Kao Utara	-	-	-	-	-	-
Tobelo Selatan	-	-	-	-	-	-
Tobelo Barat	-	-	-	-	-	-
Tobelo Timur	-	-	-	-	-	-
Tobelo	-	1	-	-	1	-
Tobelo Tengah	-	-	-	-	1	-
Tobelo Utara	-	1	-	-	2	-
Galela	-	-	-	-	-	-
Galela Selatan	-	1	-	-	-	-
Galela Barat	-	-	-	-	-	-
Galela Utara	-	-	-	-	-	-
Loloda Utara	-	-	-	-	-	-
Loloda Kepulauan	-	-	-	-	-	-
Kabupaten Halmahera Utara	2021	-	3	-	-	5
	2020	-	-	-	-	1
	2019	-	1	-	-	7
						11
						1

Lanjutan Tabel/Continued Table 4.3.8

Kecamatan Subdistrict	Poligami Polygamy	Kekerasan Dalam Rumah Tangga Domestic Violence	Cacat Badan Disability	Perselisihan dan Pertengkaran Terus Menerus Constant Disputes and Quarrel
(1)	(8)	(9)	(10)	(11)
Malifut		–	–	13
Kao Teluk		–	–	1
Kao		–	–	2
Kao Barat		–	–	1
Kao Utara		–	–	–
Tobelo Selatan		–	–	–
Tobelo Barat		–	–	2
Tobelo Timur		–	–	–
Tobelo		–	1	34
Tobelo Tengah		–	–	1
Tobelo Utara		–	–	9
Galela		–	–	17
Galela Selatan		–	8	–
Galela Barat		–	–	12
Galela Utara		–	–	–
Loloda Utara		–	–	–
Loloda Kepulauan		–	–	–
Kabupaten	2021	–	9	–
Halmahera	2020	2	2	–
Utara	2019	1	1	–

Lanjutan Tabel/Continued Table 4.3.8

Kecamatan Subdistrict	Kawin Paksa Forced Marriage	Murtad Apostate	Ekonomi Economy	Lain-lain Others	Jumlah Total
(1)	(12)	(13)	(14)	(15)	(16)
Malifut	–	–	1	–	15
Kao Teluk	–	–	–	–	1
Kao	–	–	–	–	2
Kao Barat	–	–	–	–	1
Kao Utara	–	–	–	–	–
Tobelo Selatan	–	–	–	–	–
Tobelo Barat	–	–	–	–	2
Tobelo Timur	–	–	–	–	–
Tobelo	–	–	–	–	37
Tobelo Tengah	–	–	–	–	2
Tobelo Utara	–	–	–	–	12
Galela	–	–	–	–	17
Galela Selatan	–	–	–	–	9
Galela Barat	–	–	–	–	12
Galela Utara	–	–	–	–	–
Loloda Utara	–	–	–	–	–
Loloda Kepulauan	–	–	–	–	–
Kabupaten Halmahera Utara	2021	–	–	1	–
	2020	–	1	–	–
	2019	1	–	3	–
					110
					97
					70

Sumber/Source: Pengadilan Agama Morotai di Tobelo/Religious Court of Morotai in Tobelo

Tabel 4.3.9 Jumlah Kejadian Bencana Alam Menurut Kecamatan di Kabupaten Halmahera Utara, 2021
Table Number of Natural Disaster Events by Subdistrict in Halmahera Utara Regency, 2021

Kecamatan Subdistrict	Gempa Bumi Earthquake	Letusan Gunung Api Volcanic Eruption	Tsunami Tsunami	Tanah Longsor Landslide	Banjir Floods	Banjir Bandang Flash Floods
(1)	(2)	(3)	(4)	(5)	(6)	(7)
Malifut	-	-	-	-	-	-
Kao Teluk	-	-	-	-	-	-
Kao	-	-	-	-	1	-
Kao Barat	-	-	-	-	1	-
Kao Utara	-	-	-	-	-	-
Tobelo Selatan	-	1	-	-	-	-
Tobelo Barat	-	-	-	-	-	-
Tobelo Timur	-	-	-	-	-	-
Tobelo	-	1	-	-	-	-
Tobelo Tengah	-	1	-	-	-	-
Tobelo Utara	-	-	-	-	-	-
Galela	-	1	-	1	-	-
Galela Selatan	-	-	-	-	1	-
Galela Barat	-	1	-	-	1	-
Galela Utara	-	-	-	-	-	-
Loloda Utara	-	-	-	-	1	-
Loloda kepulauan	-	-	-	-	-	-
Kabupaten Halmahera Utara	2021	-	5	-	-	5
	2020	-	-	-	1	5
	2019	-	4	-	3	-

Lanjutan Tabel/*Continued Table* 4.3.9

Kecamatan <i>Subdistrict</i>	Kekeringan <i>Drought</i>	Kebakaran Hutan dan Lahan <i>Forest and Land Fires</i>	Angin Puting Beliung <i>Tornado</i>	Gelombang Pasang <i>Tidal Wave</i>	Abrasi <i>Abrasion</i>	
(1)	(8)	(9)	(10)	(11)	(12)	
Malifut	–	–	–	–	–	
Kao Teluk	–	–	–	–	–	
Kao	–	–	–	–	–	
Kao Barat	–	–	–	–	–	
Kao Utara	–	–	–	–	–	
Tobelo Selatan	–	–	–	–	–	
Tobelo Barat	–	–	–	–	–	
Tobelo Timur	–	–	–	–	–	
Tobelo	–	–	1	–	–	
Tobelo Tengah	–	–	–	–	–	
Tobelo Utara	–	–	1	–	–	
Galela	–	–	–	–	–	
Galela Selatan	–	–	–	–	–	
Galela Barat	–	–	–	–	–	
Galela Utara	–	–	–	–	–	
Loloda Utara	–	–	–	–	1	
Loloda kepulauan	–	–	–	–	–	
Kabupaten Halmahera Utara	2021	–	–	2	–	1
	2020	–	–	1	–	1
	2019	–	–	5	–	2

Sumber/*Source*: Badan Penanggulangan Bencana Daerah Kabupaten Halmahera Utara/*Regional Agency for Disaster Countermeasure Halmahera Utara Regency*

4.4 KEMISKINAN POVERTY

Tabel 4.4.1 **Garis Kemiskinan, Jumlah, dan Persentase Penduduk Miskin di Kabupaten Halmahera Utara, 2014–2021**
Poverty Line, Number, and Percentage of Poor People in Halmahera Utara Regency, 2014–2021

Tahun Year	Garis Kemiskinan (rupiah/kapita/bulan) Poverty Line (rupiah/capita/month)	Jumlah Penduduk Miskin (ribu) Number of Poor People (thousand)	Persentase Penduduk Miskin Percentage of Poor People
(1)	(2)	(3)	(4)
2014	184 492	10,18	5,74
2015	195 091	8,95	4,99
2016	208 832	7,59	4,19
2017	215 837	7,84	4,22
2018	228 092	8,56	4,51
2019	238 878	8,79	4,55
2020	248 544	8,75	4,45
2021	263 507	10,16	5,22

Sumber/Source: BPS, Survei Sosial Ekonomi Nasional Maret/BPS-Statistics Indonesia, March National Socioeconomic Survey

Tabel
Table 4.4.2

Indeks Kedalaman Kemiskinan dan Indeks Keparahan Kemiskinan di Kabupaten Halmahera Utara, 2014–2021
Poverty Gap Index and Poverty Severity Index in Halmahera Utara Regency, 2014–2021

Tahun Year	Indeks Kedalaman Kemiskinan Poverty Gap Index	Indeks Keparahan Kemiskinan Poverty Severity Index
(1)	(2)	(3)
2014	0,71	0,16
2015	0,42	0,06
2016	0,39	0,05
2017	0,63	0,14
2018	0,45	0,08
2019	0,38	0,07
2020	0,38	0,09
2021	0,48	0,07

Sumber/Source: BPS, Survei Sosial Ekonomi Nasional Maret/BPS-Statistics Indonesia, March National Socioeconomic Survey

4.5 KRIMINALITAS CRIME

Tabel
Table 4.5.1

Jumlah Tindak Pidana yang Dilaporkan, Risiko Penduduk Terjadi Tindak Pidana per 100.000 Penduduk, Persentase Penyelesaian Tindak Pidana, dan Selang Waktu Terjadinya Tindak Pidana Menurut Kepolisian Resort, 2019–2021
Crime Total, Crime Rate per 100,000 Population, Percentage of Crime Clearance, and Time Interval of Crime Occurance by Departmental (Resort) Police Office, 2019–2021

Kecamatan Subdistrict	Jumlah Tindak Pidana yang Dilaporkan/ <i>Crime Total</i>		
	2019	2020	2021
(1)	(2)	(3)	(4)
Malifut	9
Kao Teluk	1
Kao	1
Kao Barat	1
Kao Utara	1
Tobelo Selatan	2
Tobelo Barat	1
Tobelo Timur	1
Tobelo	92
Tobelo Tengah	30
Tobelo Utara	23
Galela	4
Galela Selatan	2
Galela Barat	2
Galela Utara	2
Loloda Utara	4
Loloda Kepulauan	2
Kabupaten Halmahera Utara	178

Lanjutan Tabel/*Continued Table 4.5.1*

Kecamatan Subdistrict	Risiko Penduduk Terjadi Tindak Pidana per 100.000 Penduduk <i>Crime Rate per 100,000 Population</i>		
	2019	2020	2021
(1)	(5)	(6)	(7)
Malifut
Kao Teluk
Kao
Kao Barat
Kao Utara
Tobelo Selatan
Tobelo Barat
Tobelo Timur
Tobelo
Tobelo Tengah
Tobelo Utara
Galela
Galela Selatan
Galela Barat
Galela Utara
Loloda Utara
Loloda Kepulauan
Kabupaten Halmahera Utara

Lanjutan Tabel/Continued Table 4.5.1

Kecamatan Subdistrict	Persentase Penyelesaian Tindak Pidana Percentage of Crime Clearance		
	2019	2020	2021
(1)	(8)	(9)	(10)
Malifut	66,6
Kao Teluk	100
Kao	100
Kao Barat	100
Kao Utara	100
Tobelo Selatan	100
Tobelo Barat	100
Tobelo Timur	100
Tobelo	86,95
Tobelo Tengah	90
Tobelo Utara	82,60
Galela	50
Galela Selatan	100
Galela Barat	100
Galela Utara	100
Loloda Utara	100
Loloda Kepulauan	100
Kabupaten Halmahera Utara	87,64

Lanjutan Tabel/*Continued Table* 4.5.1

Kecamatan <i>Subdistrict</i>	Selang Waktu Terjadinya Tindak Pidana ¹ <i>Time Interval of Crime Occurance¹</i>		
	2019	2020	2021
(1)	(11)	(12)	(13)
Malifut
Kao Teluk
Kao
Kao Barat
Kao Utara
Tobelo Selatan
Tobelo Barat
Tobelo Timur
Tobelo
Tobelo Tengah
Tobelo Utara
Galela
Galela Selatan
Galela Barat
Galela Utara
Loloda Utara
Loloda Kepulauan
Kabupaten Halmahera Utara

Catatan/Note: ¹. = jam/hours; ' = menit/minutes; " = detik/second

Sumber/Source: Kepolisian Resor Kabupaten Halmahera Utara / *Departmental Police of Halmahera Utara Regency*

Tabel 4.5.2 **Jumlah Narapidana Menurut Golongan Pada LP Kelas IIB Tobelo, 2021**
Table 4.5.2 **Number of Convict by Faction at LP Class of IIB Tobelo, 2021**

Bulan Month	Golongan				Jumlah / Total	
	BI	BIIA	BIIB	BIII		
(1)	(2)	(3)	(4)	(5)	(6)	
Januari	118	6	3	7	134	
Februari	116	7	–	5	128	
Maret	122	4	1	4	131	
April	102	6	1	1	110	
Mei	104	3	1	1	109	
Juni	117	9	–	1	127	
Juli	120	5	–	1	126	
Agustus	108	1	–	1	110	
September	115	4	–	1	120	
Oktober	119	5	–	2	126	
November	122	7	–	1	130	
Desember	124	11	–	1	136	
Jumlah/Total	2021	1387	68	6	26	1 487
	2020	1 182	98	29	36	2 551
	2019	982	88	11	103	1 184

Sumber/Source: Lembaga Pemasyarakatan Kelas IIB Tobelo/Society Institute Class IIB of Tobelo

Tabel
Table 4.5.3**Jumlah Tahanan Menurut Golongan Pada LP Kelas IIB Tobelo, 2021**
Number of Prisoner by Faction at LP Class of IIB Tobelo, 2021

Bulan Month	Golongan					Jumlah / Total	
	AI	AII	AIII	AIV	AV		
(1)	(2)	(3)	(4)	(5)	(6)	(7)	
Januari	–	10	13	1	–	24	
Februari	–	4	27	1	–	32	
Maret	16	11	34	1	–	62	
April	11	1	34	1	–	47	
Mei	7	2	34	3	1	47	
Juni	8	8	15	3	1	35	
Juli	–	5	24	3	1	33	
Agustus	3	3	27	2	1	36	
September	4	2	10	2	1	19	
Oktober	4	–	2	2	1	9	
November	15	–	2	2	1	20	
Desember	13	–	6	2	1	22	
Jumlah/ Total	2021	81	46	228	23	8	386
	2020	40	90	415	41	12	598
	2019	54	88	297	28	38	505

Sumber/Source: Lembaga Pemasyarakatan Kelas IIB Tobelo/Society Institute Class IIB of Tobelo

Tabel
Table 4.5.4**Rekapitulasi Tahanan Tahap Penuntutan Tindak Pidana Umum Pada Kejaksaan Negeri Halmahera Utara, 2021**
Summary of Prison prosecution Phase at Domestic Prosecutor's Office Halmahera Utara, 2021

Jenis Tindak Pidana <i>Type of Criminal</i>	Sisa Tahun Lalu <i>The Remainder of Last Year</i>	Masuk Tahun Ini <i>Sign This Year</i>	Diselesaikan Tahun Ini <i>Completed This Year</i>	Sisa Tahun Ini <i>Rest of The Year</i>	
(1)	(2)	(3)	(4)	(5)	
Psikotropika	–	–	–	–	
Narkotika	–	12	12	–	
Senpi / Sajam	–	–	–	–	
Pembunuhan	–	1	–	–	
Penganiayaan	–	23	22	1	
Perkosaan	–	–	–	–	
Perkosaan Anak di Bawah Umur	–	11	11	–	
Perzinahan	–	3	3	–	
Pencurian	–	15	14	1	
Perjudian	–	–	–	–	
Pengeroyokan	–	3	2	1	
Kelalaian	–	–	–	–	
Penggelapan	–	–	–	–	
Penganiayaan dan Kekerasan Anak dibawah Umur	–	5	3	2	
	2021	–	73	67	5
Jumlah/Total	2020	3	87	81	9
	2019	12	61	70	3

Lanjutan Tabel/*Continued Table 4.5.4*

Jenis Tindak Pidana <i>Type of Criminal</i>	Jenis Penahan <i>Type of Anchoring</i>		
	Rutan <i>Jail</i>	Rumah <i>House</i>	Kota <i>Town</i>
(1)	(2)	(3)	(4)
Psikotropika	–	–	–
Narkotika	12	–	–
Senpi / Sajak	–	–	–
Pembunuhan	1	–	–
Penganiayaan	23	–	–
Perkosaan	–	–	–
Perkosaan Anak di Bawah Umur	11	–	–
Perzinahan	–	–	–
Pencurian	15	–	–
Perjudian	–	–	–
Pengeroyokan	3	–	–
Kelalaian	–	–	–
Penggelapan	–	–	–
Penganiayaan dan Kekerasan Anak dibawah Umur	3	–	2
	2021	68	–
Jumlah/Total	2020	82	–
	2019	68	–

Sumber/*Source*: Kejaksaan Negeri Kabupaten Halmahera Utara/*Domestic Prosecutor's Office Halmahera Utara Regency*

Tabel
Table 4.5.5**Jumlah Surat Izin Mengemudi (SIM) yang Diterbitkan Sat Lantas Polres Halmahera Utara Berdasarkan Bulan, 2021**
Number of Published SIM published by Traffic Unit of Departmental Police Halmahera Utara, 2021

Bulan Month	Satpas	Simling	Jumlah SIM / Number of SIM	
(1)	(2)	(3)	(4)	
Januari	293	19	312	
Februari	324	10	334	
Maret	367	–	367	
April	131	–	131	
Mei	94	–	94	
Juni	272	–	272	
Juli	346	–	346	
Agustus	342	–	342	
September	254	–	254	
Oktober	242	–	242	
November	263	15	278	
Desember	128	–	128	
Jumlah/Total	2021	3 056	44	3 100
	2020	3 492	–	3 492
	2019	3 275	31	3 306

Sumber/Source: Kepolisian Resor Kabupaten Halmahera Utara / Departmental Police of Halmahera Utara Regency

Tabel
Table 4.5.6**Jumlah Kecelakaan Lalu Lintas dan Korban di Kabupaten
Halmahera Utara, 2021**
*Number of Traffic Accident and Victims in Halmahera Utara
Regency, 2021*

Bulan Month	Jumlah Kasus Number of Cases	Korban Victim			
		Meninggal Dead	Luka Berat Severely Injury	Luka Ringan Lightly Injury	
(1)	(2)	(3)	(4)	(5)	
Januari	3	2	–	1	
Februari	3	1	–	2	
Maret	4	1	–	3	
April	3	2	–	1	
Mei	6	3	–	3	
Juni	6	3	–	3	
Juli	4	2	–	2	
Agustus	13	6	–	7	
September	11	3	–	8	
Oktober	6	5	–	1	
November	2	–	–	2	
Desember	9	6	–	3	
Jumlah/ Total	2021	70	34	–	36
	2020	60	54	8	70
	2019	60	37	14	79

Sumber/Source: Kepolisian Resor Kabupaten Halmahera Utara / Departmental Police of Halmahera Utara Regency

Tabel 4.5.7 Jumlah Perkara yang Masuk dan Putus pada Bagian Perdata di Pengadilan Negeri Tobelo, 2019-2021
Number of Cases Entered and Resolved in the Civil Section of the District Court of Tobelo, 2019-2021

Rincian Details	Sisa Tahun Lalu The Remainder of Last Year	Masuk Tahun Ini Sign This Year	Diselesaikan Tahun Ini Completed This Year	Sisa Tahun Ini Rest of The Year
(1)	(2)	(3)	(4)	(5)
Gugatan				
2019	31	97	98	30
2020	30	119	120	29
2021	30	83	61	22
Permohonan				
2019	1	17	18	–
2020	–	26	25	1
2021	–	19	19	–

Sumber/Source: Pengadilan Negeri Tobelo, Tobelo District Court

4.6 LITERASI LITERACY

Tabel
Table 4.6.1 **Jumlah Buku Berdasarkan Klasifikasi Buku di Perpustakaan Daerah Kabupaten Halmahera Utara, 2021**
Number of Books by Classification in Halmahera Utara Regency Regional Library, 2021

Jenis Buku <i>Kind of Book</i>	Jumlah Buku <i>Number of Book</i>
(1)	(2)
Ilmu Komputer, Informasi dan Karya Umum	1 722
Filsafat dan Psikologi	1 305
Agama	2 672
Ilmu Pengetahuan Sosial	6 321
Bahasa	1 190
Ilmu-Ilmu Murni (Sains)	4 077
Ilmu-Ilmu Terapan (Teknologi)	7 260
Kesenian dan Olah Raga	1 323
Kesusasteraan	1 156
Sejarah dan Geografi	1 312
Jumlah/Total	28 338
	2020
	28 338
	2019
	28 338

Sumber/Source: Dinas Kearsipan dan Perpustakaan Kabupaten Halmahera Utara/ Archives and Regional Library Service of Halmahera Utara Regency

Tabel 4.6.2 **Jumlah Buku Berdasarkan Klasifikasi Buku di Perpustakaan Desa di Kabupaten Halmahera Utara, 2021**
Table **Number of Books by Classification in Halmahera Utara Regency Village Library, 2021**

Jenis Buku <i>Kind of Book</i>	Jumlah Buku <i>Number of Book</i>	
(1)	(2)	
Ilmu Komputer, Informasi dan Karya Umum		3 834
Filsafat dan Psikologi		2 256
Agama		2 252
Ilmu Pengetahuan Sosial		9 344
Bahasa		1 794
Ilmu-Ilmu Murni (Sains)		4 248
Ilmu-Ilmu Terapan (Teknologi)		32 032
Kesenian dan Olah Raga		5 492
Kesusasteraan		16 592
Sejarah dan Geografi		2 206
	2021	80 050
Jumlah/Total	2020	80 050
	2019	80 050

Sumber/Source: Dinas Kearsipan dan Perpustakaan Kabupaten Halmahera Utara/ Archives and Regional Library Service of Halmahera Utara Regency

Tabel
Table 4.6.3

**Jumlah Pengembangan Layanan Perpustakaan Desa di
Kabupaten Halmahera Utara, 2021**
*Number of Village Library Service Development in
Halmahera Utara Regency, 2021*

Kecamatan Subdistrict	Desa Village	Tempat Layanan Service Place	Jumlah Buku Number of Book
(1)	(2)	(3)	(4)
Malifut	Soma	Kantor Desa	1 250
	Bobawa	Kantor Desa	1 250
	Tahane	Rumah Pengelola	1 250
	Sosol	Kantor Desa	1 000
	Ngofakiaha	Kantor Desa	1 000
	Peleri	Rumah Kepala Desa	1 000
	Matsa	Rumah Kepala Desa	1 000
Kao Teluk	Kuntum Mekar	Rumah Sekdes	1 250
	Tiwowor	Gedung SD	1 250
	Tabanoma	Kantor Desa	1 000
Kao	Goruang	Kantor Desa	1 150
	Patang	Kantor Desa	1 250
	Jati	Kantor Desa	1 150
	Kukumutuk	Rumah Kepala Desa	1 000
	Popon	Rumah Sekdes	1 000
Kao Barat	Tolabit	Kantor Desa	1 250
	Toliwang A	Kantor Desa	1 250

Lanjutan Tabel/*Continued Table 4.6.3*

Kecamatan Subdistrict	Desa Village	Tempat Layanan Service Place	Jumlah Buku Number of Book
(1)	(2)	(3)	(4)
Kao Utara	Gamlaha	Kantor Desa	1 250
	Daru	Kantor Desa	1 250
	Doro	Kantor Desa	1 150
	Boulamo	Gedung Perpustakaan	1 000
Tobelo Selatan	Kakara B	Kantor Desa	1 000
	Gamhoku	Kantor Desa	1 250
	Halehe	Rumah Kepala Desa	1 000
Tobelo Barat	Togoliua	Rumah Kepala Desa	1 000
Tobelo Timur	Yaro	Rumah Kepala Desa	1 250
	Todokuiha	Gedung Perpustakaan	1 000
	Gonga	Kantor Desa	1 000
Tobelo	Gamsungi	Kantor Desa	1 000
	Tagalaya	Kantor Desa	1 000
	Wari	Kantor Desa	1 250
	Kumo	Kantor Desa	1 000

Lanjutan Tabel/*Continued Table* 4.6.3

Kecamatan Subdistrict	Desa Village	Tempat Layanan Service Place	Jumlah Buku Number of Book
(1)	(2)	(3)	(4)
Tobelo Tengah	Pitu	Kantor Desa	1 250
	Wosia	Kantor Desa	1 000
	Kaliupa	Kantor Desa	1 000
	Mahia	Rumah Sekdes	1 000
	Lina Ino	Kantor Desa	1 000
Tobelo Utara	Gorua	Taman Baca	1 250
	Popilo	Kantor Desa	1 000
	Luari	Rumah Pengelola	1 150
Galela	Mamuya	Kantor Desa	1 000
	Soasio	Kantor Desa	1 250
Galela Selatan	Seki	Kantor Desa	1 150
	Togawa	Kantor Desa	1 000
	Soakonora	Kantor Desa	1 250
	Igobula	Kantor Desa	1 000
Galela Barat	Roko	Kantor Desa	1 000
	Duma	Kantor Desa	1 250
	Gotalamo	Kantor Desa	1 000
	Dokulamo	Kantor Desa	1 250
Galela Utara	Salimuli	Kantor Desa	1 250

Lanjutan Tabel/*Continued Table 4.6.3*

Kecamatan <i>Subdistrict</i>	Desa <i>Village</i>	Tempat Layanan <i>Service Place</i>	Jumlah Buku <i>Number of Book</i>
(1)	(2)	(3)	(4)
Loloda Utara	Gisik	Rumah Kepala Desa	1 000
	Kapa-kapa	Rumah Kepala Desa	1 000
	Pocao	Rumah Kepala Desa	1 000
	Ngajam	Rumah Sekdes	1 000
	Dorume	Kantor Desa	1 000
	Asimiro	Kantor Desa	2 000
	Posi-Posi	Kantor Desa	1 000
	Apulea	Rumah Kepala Desa	1 000
	Momajiu	Kantor Desa	1 000
	Loloda Kepulauan	Dama	Kantor Desa
Fitako		Kantor Desa	1 000
Salube		Kantor Desa	1 000
	2021		69 750
Jumlah / Total	2020		69 750
	2019		69 750

Sumber/*Source*: Dinas Kearsipan dan Perpustakaan Kabupaten Halmahera Utara/ *Archives and Regional Library Service of Halmahera Utara Regency*

Populasi Ternak
Livestock Population**Sapi Potong**
*Beef Cattle***22124****Kambing**
*Goat***15912****Babi**
*Pig***31656****Ayam**
*Chicken***93840****Itik/Itik Manila**
*Duck/Manila Duck***37360**

PENJELASAN TEKNIS

1. **Lahan sawah** adalah lahan pertanian yang berpetak-petak dan dibatasi oleh pematang (galangan), saluran untuk menahan/ menyalurkan air, yang biasanya ditanami padi sawah tanpa memandang dari mana diperoleh atau status lahan tersebut. Lahan yang dimaksud termasuk lahan yang terdaftar di Pajak Bumi Bangunan, luran Pembangunan Daerah, lahan bengkok, lahan serobotan, lahan rawa yang ditanami padi dan lahan bekas tanaman tahunan yang telah dijadikan sawah, baik yang ditanami padi, palawija atau tanaman semusim lainnya.
2. **Tegal/Kebun** adalah lahan pertanian bukan sawah (lahan kering) yang ditanami tanaman semusim atau tahunan dan terpisah dengan halaman sekitar rumah serta penggunaannya tidak berpindah pindah.
3. **Ladang/Huma** adalah lahan pertanian bukan sawah (lahan kering) yang biasanya ditanami tanaman semusim dan penggunaannya hanya semusim atau dua musim, kemudian akan ditinggalkan bila sudah tidak subur (berpindah-pindah). Kemungkinan lahan ini beberapa tahun kemudian akan dikerjakan kembali jika sudah subur.

TECHNICAL NOTES

1. **Wetland** is agricultural land that separated by small dykes to resist water, where the main crop is usually wetland paddy without considering where it is got from or the status of the land. It includes the land that is registered at land income tax office, regional development contribution, 'bengkok' land, illegal ownership, swamps for rice cultivation, and annual crop land mark that has been used as rice field, which are both planted with paddy, secondary crops or the other seasonal crops.
2. **Dry field/Garden** is an dryland (unirrigated land) which is planted with seasonal or annual crops and separately from the yard around the house without shifting
3. **Unirrigated agricultural field /Shifting cultivation land** is dryland (unirrigated land) that usually is cultivated for seasonal crops and utilized only for one or two seasons, then it will be left when it is not fertile (shifting). Maybe, this land will be used again in a few years if it has been fertile.

4. **Lahan yang sementara** tidak diusahakan adalah lahan yang biasanya diusahakan tetapi untuk sementara (lebih dari 1 (satu) tahun tetapi kurang dari atau sama dengan 2 (dua) tahun) tidak diusahakan, termasuk lahan sawah yang tidak diusahakan selama lebih dari 2 (dua) tahun.
5. Data pokok tanaman pangan yang dikumpulkan adalah luas panen dan produktivitas (hasil per hektar). Produksi tanaman pangan merupakan hasil perkalian antara luas panen dengan produktivitas. Pengumpulan data luas panen dilakukan setiap bulan dengan pendekatan area kecamatan di seluruh wilayah Indonesia. Pengumpulan data produktivitas dilakukan melalui pengukuran langsung pada plot ubinan berukuran $2\frac{1}{2}$ m x $2\frac{1}{2}$ m. Pengumpulan data produktivitas dilakukan setiap subround (empat bulanan) pada waktu panen petani.
4. **Temporarily unused land** is land that is regularly used but temporarily (more than a year but less or equal than twoyears) is unused, it includes wetland that is not cultivated more than two years.
5. The main food crops data collected consists of harvested area and productivity (yield per hectare). Food crops production is generated by harvested area multiplied by productivity. The harvested area data is collected every month using sub district area approach in all sub district in Indonesia. The productivity data collection is conducted by a direct measurement in $2\frac{1}{2}$ m x $2\frac{1}{2}$ m crop cutting plot. The productivity measurement is conducted in every subround (four monthly) at the time when farmers are harvesting their crops.

6. Data produksi padi dan palawija yang disajikan adalah dalam kualitas: gabah kering giling (padi), pipilan kering (jagung), biji kering (kedelai dan kacang tanah), dan umbi basah (ubi kayu dan ubi jalar).

7. **Tanaman sayuran dan buah-buahan semusim**

Tanaman sayuran semusim

adalah tanaman sumber vitamin, garam mineral dan lain-lain yang dikonsumsi dari bagian tanaman yang berupa daun, bunga, buah, dan umbinya, yang berumur kurang dari satu tahun.

Tanaman buah-buahan semusim adalah tanaman sumber vitamin, garam mineral, dan lain-lain yang dikonsumsi dari bagian tanaman yang berupa buah, berumur kurang dari satu tahun, tidak berbentuk pohon/rumpun tetapi menjalar dan berbatang lunak.

8. **Tanaman buah-buahan dan sayuran tahunan**

Tanaman buah-buahan tahunan

adalah tanaman sumber vitamin, garam mineral, dan lain-lain yang dikonsumsi dari bagian tanaman yang berupa buah dan merupakan

6. *Production of paddy and secondary crops data are presented in the form of: dry unhusked rice (paddy), dry loose maize (maize), dry shells crops (soybeans and peanuts), and fresh roots (cassava and sweet potatoes).*

7. **Seasonal vegetable and fruit plants**

Seasonal vegetable plants

are plants which are the sources of vitamin, mineral salt, etc, consumed from the part of the plant in the form of leaf, flower, fruit, and root with the age of less than one year.

Seasonal fruit plants are plants which are the sources of vitamin, mineral salt, etc, consumed from the part of the plant in the form of fruits. These plants are creeps with the age of less than one year.

8. **Annual fruit and vegetable plants**

Annual fruit plants

are plants which are the sources of vitamin, contained mineral salt, etc, consumed from the part of plant in the form of fruit and more than one year of age.

tanaman tahunan.

Tanaman sayuran tahunan adalah tanaman sumber vitamin, garam mineral, dan lain-lain yang dikonsumsi dari bagian tanaman yang berupa daun dan atau buah yang berumur lebih dari satu tahun.

Annual vegetable plants are plants which are the sources of vitamin, contained mineral salt, etc, consumed from the part of the plant in the form of vegetable and more than one year of age.

9. **Tanaman biofarmaka** adalah tanaman yang bermanfaat untuk obat-obatan, kosmetik, dan kesehatan yang dikonsumsi atau digunakan dari bagian-bagian tanaman seperti daun, batang, buah, umbi (rimpang) ataupun akar.

9. **Medicinal plants** are plants which are useful for medicine. It is consumed from part of the plant such as leaf, flower, fruit, tuber, and root.

10. **Tanaman hias** adalah tanaman yang mempunyai nilai keindahan baik bentuk, warna daun, tajuk maupun bunganya, sering digunakan untuk penghias pekarangan dan lain sebagainya.

10. **Ornamental plants** are plants which have a beauty value, either in shape, colour of leaf or crown of flower, and they are often used as a yard decorator.

11. **Luas panen tanaman hortikultura** adalah luas tanaman sayuran, buah-buahan, biofarmaka, dan tanaman hias yang diambil hasilnya/dipanen pada periode pelaporan.

11. **Harvested area of horticulture** is area which vegetable, fruit, medicinal and ornamental plant of crop harvested during the period of report.

12. **Luas panen untuk tanaman sayuran** adalah luas tanaman yang dipanen sekaligus/habis/dibongkar dan luas tanaman yang dipanen berkali-kali (lebih dari satu kali)/belum habis.

12. **Harvested area of vegetables** is area of entirely plant harvested/demolished and plant harvested several times/undemolished.

Tanaman yang dipanen sekaligus/ habis/dibongkar

adalah tanaman yang sehabis panen langsung dibongkar/dicabut, terdiri dari bawang merah, bawang putih, bawang daun, kentang, kol/kubis, kembang kol, petsai/sawi, wortel, lobak, dan kacang merah.

Tanaman yang dipanen berkali-kali (lebih dari satu kali)/belum habis

adalah tanaman yang pemanenannya lebih dari satu kali dan biasanya dibongkar apabila panen terakhir sudah tidak memadai lagi, terdiri dari: kacang panjang, cabe besar, cabe rawit, jamur, tomat, terung, buncis, ketimun, labu siam, kangkung, bayam, melon, semangka, dan blewah.

13. **Produksi hortikultura** adalah hasil Menurut bentuk produk dari setiap tanaman sayuran, buah-buahan, biofarmaka dan tanaman hias yang diambil berdasarkan luas yang dipanen/ tanaman yang menghasilkan pada bulan/triwulan laporan.

Entirely plants harvested

/ demolished are plants usually harvested once and demolished to be substituted by other plants, consisting of: shallots, garlic, leeks, potato, cabbage, cauli flower, mustard green, carrots, chinese radish, and red kidney beans.

Plants harvested several times/ undemolished

are plants usually harvested more than once and demolished in the case that the last harvest was economically not profitable. They consist of : yard long beans, chili, small chili, mushroom, tomatoes, egg plant, frech beans, cucumber, pumpkin/ chajota, swamp cabbage, spinach, melon, watermelon, and blewah .

13. **Horticulture production** is the standard production quantity form of vegetable, fruit, medicinal and ornamental plant based on harvested area/the number of production plants reported monthly/quarterly.

ULASAN

DESCRIPTION

Indonesia sebagai negara agraris menjadikan pertanian sebagai sektor unggulan dalam penghasil Produk Domestik Bruto (PDB) secara nasional maupun Produk Domesik Regional Bruto (PDRB) secara regional bagi Kabupaten Halmahera Utara. Pembangunan pada sektor pertanian bertujuan untuk meningkatkan pendapatan dan taraf hidup petani, peternak, dan nelayan, serta memperluas kesempatan berusaha, menunjang pembangunan industri dan meningkatkan ekspor.

Indonesia as an agriculture country makes an agriculture as the most important result for Gross Domestic Product (GDP) in this way national, and Gross Domestic Regional Bruto (GDRP) in this way regional for Halmahera Utara Regency. Development in agriculture sector to improvement revenue and improvement living level for farmers, cattlemen, and fishermen, and to expand business opportunities, to support development industry and to improve export.

Tanaman Pangan

Pada tahun 2021 tanaman padi sawah memiliki luas lahan 5.214 Ha, luas panen sebesar 5.656 Ha dan produksi sebesar 29.997 Ton. Kemudian, untuk komoditi jagung memiliki luas lahan sebesar 14.419 Ha dengan luas panen sebesar 14.225 Ha dan produksi sebesar 79,658 Ton.

Crops

In 2021 rice crops has 5,214 Ha land area, 5,656 Ha harvested area and produces 29,977 ton. Next, in corn commodity has 14,419 Ha land area, 14,225 Ha harvested area and produces 79,658 Ton corn.

Hortikultura

Pada tahun 2021 kelompok tanaman sayuran yang terdiri dari bawang daun, bawang merah, bayam, buncis, cabai besar, cabai rawit, kacang panjang, kangkung, ketimun, petsai, terung, dan tomat. Produksi masing-masing sebanyak 54 Ton; 22 Ton; 41 Ton, 2 Ton, 293 Ton, 224 Ton, 161 Ton, 94 Ton, 506 Ton, 10 Ton, 176 Ton, 440 Ton.

Horticulture

In 2021, vegetables commodity group consisted of scallion, shallots, spinach, string bean, big chili, cayenne pepper, long beans, water spinach, cucumber, chinese chabbage, eggplant and tomato. Each production is 54 Ton; 22 Ton; 41 Ton, 2 Ton, 293 Ton, 224 Ton, 161 Ton, 94 Ton, 506 Ton, 10 Ton, 176 Ton, 440 Ton.

Peternakan

Terdapat beberapa jenis ternak di Kabupaten Halmahera Utara. Populasi beberapa jenis ternak tersebut dalam satuan ekor pada tahun 2021 adalah sapi perah 0, sapi potong 22.124, kerbau 0, kuda 0, kambing 15.912, domba 0, babi 31.656, ayam kampung 93.840, ayam petelur 0, ayam pedaging 0, dan itik manila 37.360.

Perikanan

Hasil produksi perikanan tangkap di laut pada tahun 2021 sebesar 20.659 Ton dengan jumlah nelayan sebanyak 7.305 orang. Sedangkan, kapal penangkap ikan yang paling banyak digunakan adalah perahu motor tempel sebanyak 4.110 kapal motor.

Kehutanan

Pada tahun 2020 di Kabupaten Halmahera Utara tercatat luas area untuk hutan lindung sebesar 79.296,68 Ha. Hutan produksi terbatas sebesar 69.913,07 Ha, hutan produksi tetap sebesar 21.743,62 Ha serta hutan produksi dapat dikonversi sebesar 77.731,57 Ha buras.

Livestock

There are several types of livestock in North Halmahera Regency. The population of several types of livestock in tail units in 2021 are dairy cattle 0, beef cattle 22,214, buffalo 0, horses 0, goats 15,912, sheep 0, pigs 31,656, native chickens 93,840, laying hens 0, broilers 0, and muscovy ducks 37,360.

Fishery

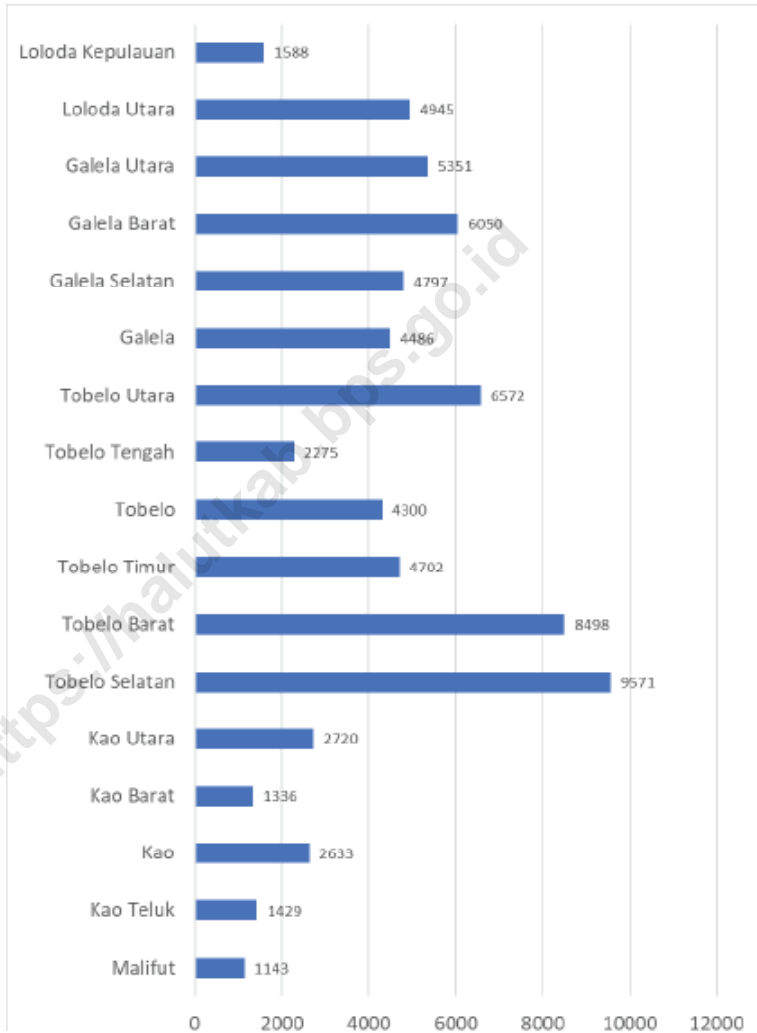
Marine capture fisheries production in 2021 is 20,659 ton with the number of fisherman is 7.305 people. Meanwhile, the majority of fishing vessels is hookers with motor with a total of 4,110 hookers.

Forestry

In 2020, Halmahera Utara Regency counted 79,296.68 Ha of protected forest, 69,913.07 Ha of limited production forest, 21.743,62 Ha of permanent production forest, and 92.261,81 Ha for convertible production forest.

Gambar 5.1
Figures

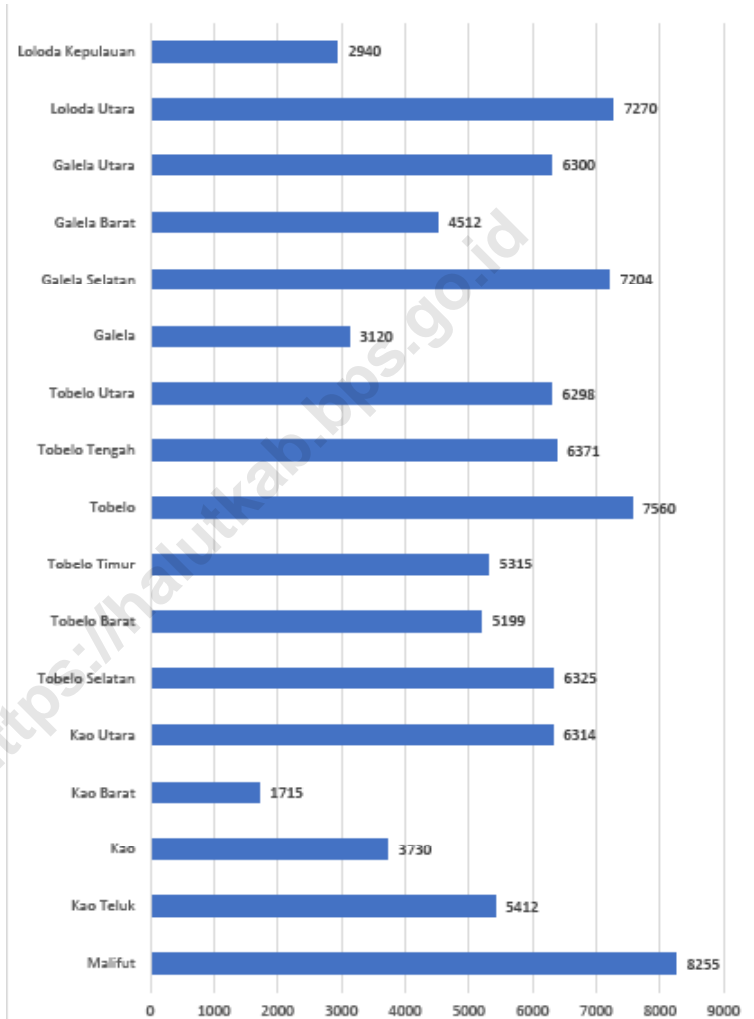
Produksi Perkebunan Kelapa Menurut Kecamatan di Kabupaten Halmahera Utara, 2021
Production of Coconut Estate by Subdistrict in Halmahera Utara Regency, 2021



Sumber/Source: BPS, Statistik Pertanian Hortikultura SPH-SBS, SIMDASI/BPS-Statistics Indonesia, Agricultural Statistic for Horticulture SPH-SBS, SIMDASI

Gambar 5.2
Figures

Populasi Ayam Kampung Menurut Kecamatan di Kabupaten Halmahera Utara, 2021
Native Chicken Population by Subdistrict in Halmahera Utara Regency, 2021



Sumber/Source: Dinas Kelautan dan Perikanan Kabupaten Halmahera Utara/Marine Affairs and Fisheries Department of Halmahera Utara Regency

**5.1 HORTIKULTURA
HORTICULTURE**

Tabel 5.1.1 Luas Panen Tanaman Sayuran Menurut Kecamatan dan Jenis Tanaman di Kabupaten Halmahera Utara (ha), 2020 dan 2021
Harvested Area of Vegetables by Subdistrict and Kind of Plant in Halmahera Utara Regency (ha), 2020 and 2021

Kecamatan Subdistrict	Bawang Merah Shallot		Cabai Besar Chili/Big Chili	
	2020	2021*	2020	2021*
(1)	(2)	(3)	(4)	(5)
Malifut	2	–	19	2
Kao Teluk	–	–	–	3
Kao	–	–	–	4
Kao Barat	–	2	28	4
Kao Utara	–	–	18	2
Tobelo Selatan	2	–	18	2
Tobelo Barat	10	5	31	3
Tobelo Timur	–	–	8	5
Tobelo	–	–	31	3
Tobelo Tengah	–	–	17	2
Tobelo Utara	–	–	17	5
Galela	1	–	12	2
Galela Selatan	8	4	14	3
Galela Barat	–	–	9	3
Galela Utara	–	–	31	4
Loloda Utara	–	–	7	2
Loloda Kepulauan	–	–	4	4
Kabupaten Halmahera Utara	23	11	264	53

Lanjutan Tabel/Continued Table 5.1.1

Kecamatan Subdistrict	Cabai Rawit Chili/Cayenne Pepper		Kentang Potato	
	2020	2021*	2020	2021*
(1)	(6)	(7)	(8)	(9)
Malifut	25	2	–	–
Kao Teluk	–	1	–	–
Kao	20	3	–	–
Kao Barat	21	2	–	–
Kao Utara	13	3	–	–
Tobelo Selatan	21	2	–	–
Tobelo Barat	15	4	–	–
Tobelo Timur	12	4	–	–
Tobelo	28	5	–	–
Tobelo Tengah	12	3	–	–
Tobelo Utara	20	4	–	–
Galela	14	1	–	–
Galela Selatan	11	2	–	–
Galela Barat	17	2	–	–
Galela Utara	25	2	–	–
Loloda Utara	7	2	–	–
Loloda Kepulauan	12	3	–	–
Kabupaten Halmahera Utara	273	45	–	–

Lanjutan Tabel/*Continued Table* 5.1.1

Kecamatan Subdistrict	Kubis Cabbage		Tomat Tomato	
	2020	2021 ^x	2020	2021 ^x
(1)	(10)	(11)	(12)	(13)
Malifut	–	–	12	4
Kao Teluk	–	–	4	2
Kao	–	–	11	3
Kao Barat	–	–	21	6
Kao Utara	–	–	12	4
Tobelo Selatan	–	–	39	2
Tobelo Barat	–	–	19	24
Tobelo Timur	–	–	9	3
Tobelo	–	–	33	6
Tobelo Tengah	–	–	13	3
Tobelo Utara	–	–	12	4
Galela	–	–	13	2
Galela Selatan	–	1	15	3
Galela Barat	–	–	8	5
Galela Utara	–	–	27	5
Loloda Utara	–	–	12	4
Loloda Kepulauan	–	–	7	1
Kabupaten Halmahera Utara	–	1	267	81

Lanjutan Tabel/*Continued Table 5.1.1*

Kecamatan Subdistrict	Bawang Putih Garlic		Petai/Sawi Chinese Cabbage/ mustard green		Terung Eggplant	
	2020	2021 ^x	2020	2021 ^x	2020	2021 ^x
(1)	(14)	(15)	(16)	(17)	(18)	(19)
Malifut	–	–	–	–	11	2
Kao Teluk	–	–	–	–	29	2
Kao	–	–	–	–	7	3
Kao Barat	–	–	4	1	10	2
Kao Utara	–	–	–	–	12	2
Tobelo Selatan	–	–	2	–	10	2
Tobelo Barat	–	–	–	1	15	10
Tobelo Timur	–	–	–	–	8	3
Tobelo	–	–	–	1	23	5
Tobelo Tengah	–	–	–	–	13	2
Tobelo Utara	–	–	7	–	12	3
Galela	–	–	–	–	10	1
Galela Selatan	–	–	11	–	6	6
Galela Barat	–	–	–	–	20	2
Galela Utara	–	–	–	1	38	3
Loloda Utara	–	–	–	1	12	4
Loloda Kepulauan	–	–	–	1	4	2
Kabupaten Halmahera Utara	–	–	24	6	240	54

Sumber/*Source*: BPS, Statistik Pertanian Hortikultura SPH-SBS, SIMDASI/BPS-Statistics Indonesia, Agricultural Statistic for Horticulture SPH-SBS, SIMDASI

Tabel
Table 5.1.2

Produksi Tanaman Sayuran Menurut Kecamatan dan Jenis Tanaman di Kabupaten Halmahera Utara (kuintal), 2020 dan 2021
Production of Vegetables by Subdistrict and Kind of Plant in Halmahera Utara Regency (quintal), 2020 dan 2021

Kecamatan Subdistrict	Bawang Merah Shallot		Cabai Besar Chili/Big Chili	
	2020	2021*	2020	2021*
(1)	(2)	(3)	(4)	(5)
Malifut	40	–	1087	13
Kao Teluk	–	–	0	13
Kao	–	–	350	21
Kao Barat	–	4	414	24
Kao Utara	–	–	242	24
Tobelo Selatan	40	–	432	24
Tobelo Barat	200	10	359	6
Tobelo Timur	–	–	208	19
Tobelo	–	–	628	17
Tobelo Tengah	–	–	253	15
Tobelo Utara	–	–	381	21
Galela	20	–	332	15
Galela Selatan	109	8	238	15
Galela Barat	–	–	331	17
Galela Utara	–	–	634	17
Loloda Utara	–	–	177	15
Loloda Kepulauan	–	–	331	17
Kabupaten Halmahera Utara	409	22	6397	293

Lanjutan Tabel/*Continued Table 5.1.2*

Kecamatan Subdistrict	Cabai Rawit Chili/Cayenne Pepper		Kentang Potato	
	2020	2021*	2020	2021*
(1)	(6)	(7)	(8)	(9)
Malifut	930	11	–	–
Kao Teluk	–	11	–	–
Kao	–	14	–	–
Kao Barat	508	11	–	–
Kao Utara	353	16	–	–
Tobelo Selatan	322	11	–	–
Tobelo Barat	658	8	–	–
Tobelo Timur	165	17	–	–
Tobelo	521	17	–	–
Tobelo Tengah	308	15	–	–
Tobelo Utara	325	17	–	–
Galela	265	11	–	–
Galela Selatan	303	13	–	–
Galela Barat	207	13	–	–
Galela Utara	783	13	–	–
Loloda Utara	189	13	–	–
Loloda Kepulauan	104	13	–	–
Kabupaten Halmahera Utara	5 941	224	–	–

Lanjutan Tabel/*Continued Table 5.1.2*

Kecamatan Subdistrict	Kubis Cabbage		Tomat Tomato	
	2020	2021*	2020	2021*
(1)	(10)	(11)	(12)	(13)
Malifut	–	–	410	48
Kao Teluk	–	–	78	22
Kao	–	–	218	24
Kao Barat	–	–	377	27
Kao Utara	–	–	186	25
Tobelo Selatan	–	–	398	23
Tobelo Barat	–	–	341	24
Tobelo Timur	–	–	136	24
Tobelo	–	–	362	26
Tobelo Tengah	–	–	133	24
Tobelo Utara	–	–	165	24
Galela	–	–	247	24
Galela Selatan	–	2	347	24
Galela Barat	–	–	92	25
Galela Utara	–	–	749	28
Loloda Utara	–	–	279	26
Loloda Kepulauan	–	–	155	22
Kabupaten Halmahera Utara	–	2	4 673	440

Kecamatan Subdistrict	Bawang Putih Garlic		Petai/Sawi Chinese Cabbage/ mustard green		Terung Eggplant	
	2020	2021 ^x	2020	2021 ^x	2020	2021 ^x
(1)	(14)	(15)	(16)	(17)	(18)	(19)
Malifut	–	–	–	–	239	11
Kao Teluk	–	–	–	–	492	12
Kao	–	–	–	–	55	11
Kao Barat	–	–	36	1	134	9
Kao Utara	–	–	–	–	180	9
Tobelo Selatan	–	–	30	–	98	9
Tobelo Barat	–	–	–	1	210	10
Tobelo Timur	–	–	–	–	146	9
Tobelo	–	–	–	2	476	16
Tobelo Tengah	–	–	–	–	144	10
Tobelo Utara	–	–	69	–	152	12
Galela	–	–	0	–	142	8
Galela Selatan	–	–	117	–	78	10
Galela Barat	–	–	–	–	236	10
Galela Utara	–	–	–	2	738	10
Loloda Utara	–	–	–	2	334	12
Loloda Kepulauan	–	–	–	2	100	8
Kabupaten Halmahera Utara	–	–	252	10	3 954	176

Sumber/Source: BPS, Statistik Pertanian Hortikultura SPH-SBS, SIMDASI/BPS-Statistics Indonesia, Agricultural Statistic for Horticulture SPH-SBS, SIMDASI

Tabel
Table 5.1.3

Luas Panen Tanaman Sayuran dan Buah-buahan Semusim Menurut Jenis Tanaman di Kabupaten Halmahera Utara (ha), 2018–2021
Harvested Area of Seasonal Vegetables and Fruits by Kind of Plant in Halmahera Utara Regency (ha), 2018–2021

Jenis Tanaman Kind of Plants	2018	2019	2020	2021 ¹
(1)	(2)	(3)	(4)	(5)
Sayuran/ Vegetables				
Bawang Daun/ <i>Wlech Onion</i>	15	4	9	...
Bawang Merah/ <i>Shallot</i>	5	8	23	...
Bawang Putih/ <i>Garlic</i>	–	–	–	...
Bayam/ <i>Spinach</i>	41	86	100	...
Buncis/ <i>Green Bean</i>	5	3	5	...
Cabai Besar/ <i>Chili (Capsicum Annum)</i>	129	221	264	...
Cabai Rawit/ <i>Chili (Capsicum Frutescens)</i>	119	239	273	...
Jamur/ <i>Mushroom</i> ¹	–	–	–	...
Kacang Merah/ <i>Red Bean</i>	–	–	–	...
Kacang Panjang/ <i>Yardlong Bean</i>	95	207	219	...
Kangkung/ <i>Kangkong</i>	31	119	106	...
Kembang Kol/ <i>Cauliflower</i>	2	–	–	...
Kentang/ <i>Potato</i>	–	–	–	...

Lanjutan Tabel/*Continued Table 5.1.3*

Jenis Tanaman <i>Kind of Plants</i>	2018	2019	2020	2021¹
(1)	(2)	(3)	(4)	(5)
Ketimun/ <i>Cucumber</i>	36	75	83	...
Kubis/ <i>Cabbage</i>	–	–	–	...
Labu Siam/ <i>Chayote</i>	–	–	–	...
Lobak/ <i>Radish</i>	–	–	–	...
Paprika/ <i>Bell Pepper</i>	–	–	–	...
Petsai/ <i>Chinese Cabbage</i>	29	10	24	...
Terung/ <i>Eggplant</i>	99	208	240	...
Tomat/ <i>Tomato</i>	116	253	267	...
Wortel/ <i>Carrot</i>	–	–	–	...
Buah–buahan/ <i>Fruits</i>				
Blewah/ <i>Cantaloupe</i>	–	–	–	...
Melon/ <i>Melon</i>	–	–	–	...
Semangka/ <i>Watermelon</i>	35	25	57	...
Stroberi/ <i>Strawberry</i>	–	–	–	...

Catatan/*Note*: ¹Luas panen dalam satuan m²/*Harvested area unit is in m²*

Sumber/*Source*: BPS, Statistik Pertanian Hortikultura SPH-SBS, SIMDASI/BPS-*Statistics Indonesia, Agricultural Statistic for Horticulture SPH-SBS, SIMDASI*

Tabel
Table 5.1.4

Produksi Tanaman Sayuran dan Buah-buahan Semusim Menurut Jenis Tanaman di Kabupaten Halmahera Utara (kuintal), 2018–2021
Production of Seasonal Vegetables and Fruits by Kind of Plant in Halmahera Utara Regency (quintal), 2018–2021

Jenis Tanaman Kind of Plants	2018	2019	2020	2021 ^x
(1)	(2)	(3)	(4)	(5)
Sayuran/ Vegetables				
Bawang Daun/ <i>Wlech Onion</i>	45	120	108	54
Bawang Merah/ <i>Shallot</i>	10	240	409	22
Bawang Putih/ <i>Garlic</i>	–	–	–	–
Bayam/ <i>Spinach</i>	178	1352	1726	41
Buncis/ <i>Green Bean</i>	28	35	92	2
Cabai Besar/ <i>Chili (Capsicum Annum)</i>	2205	7681	5941	293
Cabai Rawit/ <i>Chili (Capsicum Frutescens)</i>	1900	8594	6397	224
Jamur/ <i>Mushroom¹</i>	–	–	–	–
Kacang Merah/ <i>Red Bean</i>	4	–	–	–
Kacang Panjang/ <i>Yardlong Bean</i>	1260	7284	5286	161
Kangkung/ <i>Kangkong</i>	158	2414	1984	94
Kembang Kol/ <i>Cauliflower</i>	4	–	–	–
Kentang/ <i>Potato</i>	–	–	–	–

Lanjutan Tabel/Continued Table 5.1.4

Jenis Tanaman <i>Kind of Plants</i>	2018	2019	2020	2021*
(1)	(2)	(3)	(4)	(5)
Ketimun/ <i>Cucumber</i>	2728	1296	1672	506
Kubis/ <i>Cabbage</i>	–	–	–	2
Labu Siam/ <i>Chayote</i>	–	–	–	–
Lobak/ <i>Radish</i>	–	–	–	–
Paprika/ <i>Bell Pepper</i>	–	–	–	–
Petsai/ <i>Chinese Cabbage</i>	58	145	252	10
Terung/ <i>Eggplant</i>	1347	3555	3954	176
Tomat/ <i>Tomato</i>	3710	6228	4673	440
Wortel/ <i>Carrot</i>	–	–	–	–
Buah–buahan/ <i>Fruits</i>				
Blewah/ <i>Cantaloupe</i>	–	–	–	–
Melon/ <i>Melon</i>	–	–	–	–
Semangka/ <i>Watermelon</i>	178	810	1222	36
Stroberi/ <i>Strawberry</i>	–	–	–	–

Catatan/Note: *Produksi dalam satuan kg/Production unit is in kg

Sumber/Source: BPS, Statistik Pertanian Hortikultura SPH-SBS, SIMDASI/BPS-Statistics Indonesia, Agricultural Statistic for Horticulture SPH-SBS, SIMDASI

Tabel
Table 5.1.5

Luas Panen Tanaman Biofarmaka Menurut Kecamatan dan Jenis Tanaman di Kabupaten Halmahera Utara (m²), 2020 dan 2021
Harvested Area of Medicinal Plants by Subdistrict and Kind of Plant in Halmahera Utara Regency (m²), 2020 and 2021

Kecamatan Subdistrict	Jahe Ginger		Laos/Lengkuas Galanga		Kencur East Indian Galangal	
	2020	2021 ^x	2020	2021 ^x	2020	2021 ^x
(1)	(2)	(3)	(4)	(5)	(6)	(7)
Malifut	-	-	-	-	-	-
Kao Teluk	-	-	-	-	-	-
Kao	-	-	-	-	-	-
Kao Barat	-	-	-	-	-	-
Kao Utara	-	-	-	-	-	-
Tobelo Selatan	-	-	-	-	-	-
Tobelo Barat	-	-	-	-	-	-
Tobelo Timur	-	-	-	-	-	-
Tobelo	-	-	-	-	-	-
Tobelo Tengah	-	-	-	-	-	-
Tobelo Utara	-	-	-	-	-	-
Galela	-	-	-	-	-	-
Galela Selatan	-	-	-	-	-	-
Galela Barat	-	-	-	-	-	-
Galela Utara	-	-	-	-	-	-
Loloda Utara	-	-	-	-	-	-
Loloda Kepulauan	-	-	-	-	-	-
Kabupaten Halmahera Utara	-	-	-	-	-	-

Lanjutan Tabel/*Continued Table* 5.1.5

Kecamatan <i>Subdistrict</i>	Kunyit <i>Turmeric</i>		Komoditas daerah		Komoditas daerah	
	2020	2021 ^x	2020	2021 ^x	2020	2021 ^x
(1)	(8)	(9)	(10)	(11)	(12)	(13)
Malifut	-	-	-	-	-	-
Kao Teluk	-	-	-	-	-	-
Kao	-	-	-	-	-	-
Kao Barat	-	-	-	-	-	-
Kao Utara	-	-	-	-	-	-
Tobelo Selatan	-	-	-	-	-	-
Tobelo Barat	-	-	-	-	-	-
Tobelo Timur	-	-	-	-	-	-
Tobelo	-	-	-	-	-	-
Tobelo Tengah	-	-	-	-	-	-
Tobelo Utara	-	-	-	-	-	-
Galela	-	-	-	-	-	-
Galela Selatan	-	-	-	-	-	-
Galela Barat	-	-	-	-	-	-
Galela Utara	-	-	-	-	-	-
Loloda Utara	-	-	-	-	-	-
Loloda Kepulauan	-	-	-	-	-	-
Kabupaten Halmahera Utara	-	-	-	-	-	-

Sumber/*Source*: BPS, Statistik Pertanian Hortikultura SPH-TBF, SIMDASI/BPS-*Statistics Indonesia, Agricultural Statistic for Horticulture SPH-TBF, SIMDASI*

Tabel
Table 5.1.6

Produksi Tanaman Biofarmaka Menurut Kecamatan dan Jenis Tanaman di Kabupaten Halmahera Utara (kg), 2020 and 2021

Production of Medicinal Plants by Subdistrict and Kind of Plant in Halmahera Utara Regency (kg) 2020 and 2021

Kecamatan Subdistrict	Jahe Ginger		Laos/Lengkuas Galanga		Kencur East Indian Galangal	
	2020	2021 ^x	2020	2021 ^x	2020	2021 ^x
(1)	(2)	(3)	(4)	(5)	(6)	(7)
Malifut	-	-	-	-	-	-
Kao Teluk	-	-	-	-	-	-
Kao	-	-	-	-	-	-
Kao Barat	-	-	-	-	-	-
Kao Utara	-	-	-	-	-	-
Tobelo Selatan	-	-	-	-	-	-
Tobelo Barat	-	-	-	-	-	-
Tobelo Timur	-	-	-	-	-	-
Tobelo	-	-	-	-	-	-
Tobelo Tengah	-	-	-	-	-	-
Tobelo Utara	-	-	-	-	-	-
Galela	-	-	-	-	-	-
Galela Selatan	-	-	-	-	-	-
Galela Barat	-	-	-	-	-	-
Galela Utara	-	-	-	-	-	-
Loloda Utara	-	-	-	-	-	-
Loloda Kepulauan	-	-	-	-	-	-
Kabupaten Halmahera Utara	-	-	-	-	-	-

Lanjutan Tabel/*Continued Table* 5.1.6

Kecamatan Subdistrict	Kunyit Turmeric		Komoditas daerah		Komoditas daerah	
	2020	2021 ^x	2020	2021 ^x	2020	2021 ^x
(1)	(8)	(9)	(10)	(11)	(12)	(13)
Malifut	-	-	-	-	-	-
Kao Teluk	-	-	-	-	-	-
Kao	-	-	-	-	-	-
Kao Barat	-	-	-	-	-	-
Kao Utara	-	-	-	-	-	-
Tobelo Selatan	-	-	-	-	-	-
Tobelo Barat	-	-	-	-	-	-
Tobelo Timur	-	-	-	-	-	-
Tobelo	-	-	-	-	-	-
Tobelo Tengah	-	-	-	-	-	-
Tobelo Utara	-	-	-	-	-	-
Galela	-	-	-	-	-	-
Galela Selatan	-	-	-	-	-	-
Galela Barat	-	-	-	-	-	-
Galela Utara	-	-	-	-	-	-
Loloda Utara	-	-	-	-	-	-
Loloda Kepulauan	-	-	-	-	-	-
Kabupaten Halmahera Utara	-	-	-	-	-	-

Sumber/*Source*: BPS, Statistik Pertanian Hortikultura SPH-TBF, SIMDASI/BPS-Statistics Indonesia, *Agricultural Statistic for Horticulture SPH-TBF, SIMDASI*

Tabel 5.1.7 Luas Panen Tanaman Biofarmaka Menurut Jenis Tanaman di Kabupaten Halmahera Utara (m²), 2018–2021
Table 5.1.7 Harvested Area of Medicinal Plants by Kind of Plant in Halmahera Utara Regency (m²), 2018–2021

Jenis Tanaman Kind of Plants	2018	2019	2020	2021 ^x
(1)	(2)	(3)	(4)	(5)
Dlingo/Dringo/ Sweet Root/ Calamus	–	–	–	–
Jahe/ Ginger	1 894,00	–	–	–
Kapulaga/ Java Cardamon	–	–	–	–
Keji Beling/Kecibeling/ Strobilanthes crisper	–	–	–	–
Kencur/ East Indian Galangal	252,00	–	–	–
Kunyit/ Turmeric	1 668,00	–	–	–
Laos/Lengkuas/ Galanga	1 935,00	–	–	–
Lempuyang/ Zingiber Aromaticum	–	–	–	–
Lidah Buaya/ Oliviera	1 814,00	–	–	–
Mahkota Dewa/ God's Crown	222,00	–	–	–
Mengkudu/Pace/ Indian Mulberry	88,00	–	–	–
Sambiloto/ King of Bitter	–	–	–	–
Temuireng/ Black Turmeric	–	–	–	–
Temukunci/ Chinese Keys	–	–	–	–
Temulawak/ Java Turmeric	1 014,00	–	–	–

Sumber/Source: BPS, Statistik Pertanian Hortikultura SPH-TBF, SIMDASI/BPS-Statistics Indonesia, Agricultural Statistic for Horticulture SPH-TBF, SIMDASI

Tabel 5.1.8 **Produksi Tanaman Biofarmaka Menurut Jenis Tanaman di Kabupaten Halmahera Utara (kg), 2018–2021**
Table 5.1.8 **Production of Medicinal Plants by Kind of Plant in Halmahera Utara Regency (kg), 2018–2021**

Jenis Tanaman Kind of Plants	2018	2019	2020	2021 ^x
(1)	(2)	(3)	(4)	(5)
Dlingo/Dringo/ Sweet Root/ Calamus	–	–	–	–
Jahe/ Ginger	984,00	–	–	–
Kapulaga/ Java Cardamon	–	–	–	–
Keji Beling/Kecibeling/ Strobilanthes crisper	–	–	–	–
Kencur/ East Indian Galangal	205,00	–	–	–
Kunyit/ Turmeric	1 699,00	–	–	–
Laos/Lengkuas/ Galanga	2 003,00	–	–	–
Lempuyang/ Zingiber Aromaticum	–	–	–	–
Lidah Buaya/ Oliviera	2 244,00	–	–	–
Mahkota Dewa/ God's Crown	7 992,00	–	–	–
Mengkudu/Pace/ Indian Mulberry	73,00	–	–	–
Sambiloto/ King of Bitter	–	–	–	–
Temuireng/ Black Turmeric	–	–	–	–
Temukunci/ Chinese Keys	–	–	–	–
Temulawak/ Java Turmeric	1 802,00	–	–	–

Sumber/Source: BPS, Statistik Pertanian Hortikultura SPH-TBF, SIMDASI/BPS-Statistics Indonesia, Agricultural Statistic for Horticulture SPH-TBF, SIMDASI

Tabel
Table 5.1.9

Luas Panen Tanaman Hias Menurut Kecamatan dan Jenis Tanaman di Kabupaten Halmahera Utara (m²), 2020 and 2021
Harvested Area of Ornamental Plants by Subdistrict and Kind of Plant in Halmahera Utara Regency (m²), 2020 and 2021

Kecamatan Subdistrict	Anggrek/ <i>Orchid</i>		Krisan/ <i>Chrysanthemum</i>	
	2020	2021*	2020	2021*
(1)	(2)	(3)	(4)	(5)
Malifut	–	–	–	–
Kao Teluk	–	–	–	–
Kao	–	–	–	–
Kao Barat	–	–	–	–
Kao Utara	–	–	–	–
Tobelo Selatan	–	–	–	–
Tobelo Barat	–	–	–	–
Tobelo Timur	–	–	–	–
Tobelo	–	–	–	–
Tobelo Tengah	–	–	–	–
Tobelo Utara	–	–	–	–
Galela	–	–	–	–
Galela Selatan	–	–	–	–
Galela Barat	–	–	–	–
Galela Utara	–	–	–	–
Loloda Utara	–	–	–	–
Loloda Kepulauan	–	–	–	–
Kabupaten Halmahera Utara	–	–	–	–

Lanjutan Tabel/Continued Table 5.1.9

Kecamatan Subdistrict	Mawar/Rose		Sedap Malam/Tuberose	
	2020	2021*	2020	2021*
(1)	(6)	(7)	(8)	(9)
Malifut	–	–	–	–
Kao Teluk	–	–	–	–
Kao	–	–	–	–
Kao Barat	–	–	–	–
Kao Utara	–	–	–	–
Tobelo Selatan	–	–	–	–
Tobelo Barat	–	–	–	–
Tobelo Timur	–	–	–	–
Tobelo	–	–	–	–
Tobelo Tengah	–	–	–	–
Tobelo Utara	–	–	–	–
Galela	–	–	–	–
Galela Selatan	–	–	–	–
Galela Barat	–	–	–	–
Galela Utara	–	–	–	–
Loloda Utara	–	–	–	–
Loloda Kepulauan	–	–	–	–
Kabupaten Halmahera Utara	–	–	–	–

Sumber/Source: BPS, Statistik Pertanian Hortikultura SPH-TH, SIMDASI/BPS-Statistics Indonesia, Agricultural Statistik for Horticulture SPH-TH, SIMDASI

Tabel
Table 5.1.10

Produksi Tanaman Hias Menurut Kecamatan dan Jenis Tanaman di Kabupaten Halmahera Utara (tangkai), 2020 and 2021
Production of Ornamental Plants by Subdistrict and Kind of Plant in Halmahera Utara Regency (stalks), 2020 and 2021

Kecamatan Subdistrict	Anggrek/ <i>Orchid</i>		Krisan/ <i>Chrysantemum</i>	
	2020	2021*	2020	2021*
(1)	(2)	(3)	(4)	(5)
Malifut	–	–	–	–
Kao Teluk	–	–	–	–
Kao	–	–	–	–
Kao Barat	–	–	–	–
Kao Utara	–	–	–	–
Tobelo Selatan	–	–	–	–
Tobelo Barat	–	–	–	–
Tobelo Timur	–	–	–	–
Tobelo	–	–	–	–
Tobelo Tengah	–	–	–	–
Tobelo Utara	–	–	–	–
Galela	–	–	–	–
Galela Selatan	–	–	–	–
Galela Barat	–	–	–	–
Galela Utara	–	–	–	–
Loloda Utara	–	–	–	–
Loloda Kepulauan	–	–	–	–
Kabupaten Halmahera Utara	–	–	–	–

Lanjutan Tabel/*Continued Table* 5.1.10

Kecamatan <i>Subdistrict</i>	Mawar/Rose		Sedap Malam/Tuberose	
	2020	2021*	2020	2021*
(1)	(6)	(7)	(8)	(9)
Malifut	–	–	–	–
Kao Teluk	–	–	–	–
Kao	–	–	–	–
Kao Barat	–	–	–	–
Kao Utara	–	–	–	–
Tobelo Selatan	–	–	–	–
Tobelo Barat	–	–	–	–
Tobelo Timur	–	–	–	–
Tobelo	–	–	–	–
Tobelo Tengah	–	–	–	–
Tobelo Utara	–	–	–	–
Galela	–	–	–	–
Galela Selatan	–	–	–	–
Galela Barat	–	–	–	–
Galela Utara	–	–	–	–
Loloda Utara	–	–	–	–
Loloda Kepulauan	–	–	–	–
Kabupaten Halmahera Utara	–	–	–	–

Sumber/*Source*: BPS, Statistik Pertanian Hortikultura SPH-TH, SIMDASI/BPS-*Statistics Indonesia, Agricultural Statistik for Horticulture SPH-TH, SIMDASI*

Tabel 5.1.11 **Luas Panen Tanaman Hias Menurut Jenis Tanaman di Kabupaten Halmahera Utara (m²), 2018–2021**
Table 5.1.11 **Harvested Area of Ornamental Plants by Kind of Plant in Halmahera Utara Regency (m²), 2018–2021**

Jenis Tanaman Kind of Plants	2018	2019	2020	2021 ^x
(1)	(2)	(3)	(4)	(5)
Anggrek/ <i>Orchid</i>	337	–	–	–
Krisan/ <i>Chrysantemum</i>	297	–	–	–
Mawar/ <i>Rose</i>	155	–	–	–
Sedap Malam/ <i>Tuberose</i>	40	–	–	–
Anthurium Bunga/ <i>Flamingo Lily Flower</i>	201	–	–	–
Anthurium Daun/ <i>Anthurium</i>	–	–	–	–
Anyelir/ <i>Carnation</i>	–	–	–	–
Balaceng/ <i>Dieffenbacia</i>	25	–	–	–
Dracaena/ <i>Dracaena</i>	56	–	–	–
Euphorbia/ <i>Euphorbia</i>	–	–	–	–
Gladiol/ <i>Gladiol</i>	–	–	–	–
Hanjuang/ <i>Cordyline</i>	–	–	–	–

Lanjutan Tabel/Continued Table 5.1.11

Jenis Tanaman <i>Kind of Plants</i>	2018	2019	2020	2021 ^x
(1)	(2)	(3)	(4)	(5)
Herbras/ <i>Gerbera</i>	139	–	–	–
Kamboja Jepang/ <i>Adenium</i>	436	–	–	–
Keladi Hias/ <i>Caladium</i>	20	–	–	–
Melati/ <i>Jasmine</i>	90	–	–	–
Monstera/ <i>Monstera</i>	–	–	–	–
Pakis/ <i>Leather Leaf Fern</i>	244	–	–	–
Palem/ <i>Palm</i> ¹	564	–	–	–
Pedang-Pedangan/ <i>Sansevieria</i>	–	–	–	–
Philodendron/ <i>Philodendron</i>	–	–	–	–
Pisang-Pisangan/ <i>Heliconia</i>	74	–	–	–
Soka/ <i>Ixora</i>	278	–	–	–
Sri Rejeki/ <i>Aglaonema</i>	94	–	–	–

Catatan/Note: ¹Panen dalam satuan jumlah pohon/The harvest unit is number of trees

Sumber/Source: BPS, Statistik Pertanian Hortikultura SPH-TH, SIMDASI/BPS-Statistics Indonesia, Agricultural Statistik for Horticulture SPH-TH, SIMDASI

Tabel 5.1.12 **Produksi Tanaman Hias Menurut Jenis Tanaman di Kabupaten Halmahera Utara (tangkai), 2018–2021**
Table 5.1.12 **Production of Ornamental Plants by Kind of Plant in Halmahera Utara Regency (stalks), 2018–2021**

Jenis Tanaman Kind of Plants	Satuan Unit	2018	2019	2020	2021 ^x
(1)		(2)	(3)	(4)	(5)
Anggrek/ <i>Orchid</i>	tangkai/ stalks	2 442	–	–	–
Krisan/ <i>Chrysantemum</i>	tangkai/ stalks	2 174	–	–	–
Mawar/ <i>Rose</i>	tangkai/ stalks	1 195	–	–	–
Sedap Malam/ <i>Tuberose</i>	tangkai/ stalks	324	–	–	–
Anthurium Bunga/ <i>Flamingo Lily Flower</i>	tangkai/ stalks	1 488	–	–	–
Anthurium Daun/ <i>Anthurium</i>	pohon/ tree	–	–	–	–
Anyelir/ <i>Carnation</i>	tangkai/ stalks	–	–	–	–
Balanceng/ <i>Dieffenbacia</i>	pohon/ tree	68	–	–	–
Dracaena/ <i>Dracaena</i>	pohon/ tree	302	–	–	–
Euphorbia/ <i>Euphorbia</i>	pohon/ tree	–	–	–	–
Gladiol/ <i>Gladiol</i>	tangkai/ stalks	–	–	–	–
Hanjuang/ <i>Cordyline</i>	pohon/ tree	–	–	–	–

Lanjutan Tabel/*Continued Table* 5.1.11

Jenis Tanaman <i>Kind of Plants</i>	Satuan <i>Unit</i>	2018	2019	2020	2021*
(1)		(2)	(3)	(4)	(5)
Herbras/ <i>Gerbera</i>	tangkai/ stalks	927	–	–	–
Kamboja Jepang/ <i>Adenium</i>	pohon/ tree	3 371	–	–	–
Keladi Hias/ <i>Caladium</i>	pohon/ tree	54	–	–	–
Melati/ <i>Jasmine</i>	kg	533	–	–	–
Monstera/ <i>Monstera</i>	pohon/ tree	–	–	–	–
Pakis/ <i>Leather Leaf Fern</i>	pohon/ tree	1 156	–	–	–
Palem/ <i>Palm</i>	pohon/ tree	3 290	–	–	–
Pedang-Pedangan/ <i>Sansevieria</i>	rumpun/ clumps	–	–	–	–
Philodendron/ <i>Philodendron</i>	pohon/ tree	–	–	–	–
Pisang-Pisangan/ <i>Heliconia</i>	tangkai/ stalks	600	–	–	–
Soka/ <i>Ixora</i>	pohon/ tree	1 642	–	–	–
Sri Rejeki/ <i>Aglaonema</i>	pohon/ tree	508	–	–	–

Sumber/*Source*: BPS, Statistik Pertanian Hortikultura SPH-TH, SIMDASI/BPS-Statistics Indonesia, *Agricultural Statistik for Horticulture SPH-TH, SIMDASI*

Tabel 5.1.13 **Produksi Buah-buahan Menurut Kecamatan dan Jenis Tanaman di Kabupaten Halmahera Utara (ton), 2020 and 2021**
Table 5.1.13 **Production of Fruits by Subdistrict and Kind of Plant in Halmahera Utara Regency (ton), 2020 and 2021**

Kecamatan Subdistrict	Mangga/Mango		Durian/Durian	
	2020	2021*	2020	2021*
(1)	(2)	(3)	(4)	(5)
Malifut	14,10	3,40	8,00	1,60
Kao Teluk	14,40	–	12,80	–
Kao	9,60	–	27,20	–
Kao Barat	18,00	–	25,60	–
Kao Utara	25,20	–	38,40	–
Tobelo Selatan	16,80	–	49,60	–
Tobelo Barat	31,20	–	36,80	–
Tobelo Timur	20,40	–	9,60	–
Tobelo	21,60	–	14,40	–
Tobelo Tengah	26,40	–	51,20	–
Tobelo Utara	36,00	–	25,60	–
Galela	37,20	–	22,40	–
Galela Selatan	45,60	–	36,80	–
Galela Barat	57,60	–	14,40	–
Galela Utara	57,60	–	14,40	–
Loloda Utara	37,20	–	11,20	–
Loloda Kepulauan	20,40	–	11,20	–
Kabupaten Halmahera Utara	489,30	3,40	409,60	1,60

Lanjutan Tabel/*Continued Table* 5.1.13

Kecamatan <i>Subdistrict</i>	Jeruk Siam/ <i>Orange/Tangerine</i>		Pisang/ <i>Banana</i>	
	2020	2021*	2020	2021*
(1)	(6)	(7)	(8)	(9)
Malifut	19,60	0,40	13,80	1,70
Kao Teluk	12,60	–	22,20	–
Kao	16,80	–	19,20	–
Kao Barat	207,20	–	25,60	–
Kao Utara	25,20	–	17,60	–
Tobelo Selatan	12,60	–	29,40	–
Tobelo Barat	39,20	–	22,40	–
Tobelo Timur	0,00	–	23,00	–
Tobelo	7,70	–	22,40	–
Tobelo Tengah	5,60	–	26,40	–
Tobelo Utara	8,40	–	42,00	–
Galela	11,20	–	16,80	–
Galela Selatan	14,00	–	25,60	–
Galela Barat	8,40	–	21,20	–
Galela Utara	7,70	–	7,80	–
Loloda Utara	2,80	–	23,60	–
Loloda Kepulauan	0,00	–	4,60	–
Kabupaten Halmahera Utara	399,00	0,40	363,60	1,70

Lanjutan Tabel/*Continued Table* 5.1.13

Kecamatan Subdistrict	Pepaya/Papaya		Salak/Salacca	
	2020	2021 ^x	2020	2021 ^x
(1)	(10)	(11)	(12)	(13)
Malifut	27,20	1,00	4,80	0,10
Kao Teluk	40,00	—	4,80	—
Kao	51,20	—	12,80	—
Kao Barat	65,60	—	9,60	—
Kao Utara	54,40	—	12,80	—
Tobelo Selatan	46,40	—	11,20	—
Tobelo Barat	60,80	—	19,20	—
Tobelo Timur	54,40	—	8,00	—
Tobelo	49,60	—	9,60	—
Tobelo Tengah	51,20	—	14,40	—
Tobelo Utara	52,80	—	11,20	—
Galela	38,40	—	14,40	—
Galela Selatan	74,40	—	51,20	—
Galela Barat	33,60	—	8,00	—
Galela Utara	33,60	—	8,00	—
Loloda Utara	36,80	—	8,00	—
Loloda Kepulauan	41,60	—	14,40	—
Kabupaten Halmahera Utara	812,00	1,00	222,40	0,10

Sumber/*Source*: BPS, Statistik Pertanian Hortikultura SPH-BST, SIMDASI/BPS-*Statistics Indonesia, Agricultural Statistic for Horticulture SPH-BST, SIMDASI*

Tabel
Table 5.1.14

Produksi Buah–Buahan dan Sayuran Tahunan Menurut Jenis Tanaman di Kabupaten Halmahera Utara (ton), 2018–2021
Production of Annual Fruits and Vegetables by Kind of Plant in Halmahera Utara Regency (ton), 2018–2021

Jenis Tanaman <i>Kind of Plants</i>	2018	2019	2020	2021 ^x
(1)	(2)	(3)	(4)	(5)
Buah–Buahan/Fruits:				
Durian/ <i>Durian</i>	...	104,3	409,6	1,6
Jeruk Siam/Keprok/ <i>Orange/Tangerine</i>	...	27,5	399	0,4
Mangga/ <i>Mango</i>	...	111	489,3	3,4
Pepaya/ <i>Papaya</i>	...	59,6	812	1
Pisang/ <i>Banana</i>	...	66,4	363,6	1,7
Salak/ <i>Snakefruit</i>	...	7,8	222,4	0,1
Alpukat/ <i>Avocado</i>	...	40	316,8	1,3
Anggur/ <i>Grape</i>	...	–	–	–
Apel/ <i>Apple</i>	...	–	–	–
Belimbing/ <i>Star Fruit</i>	...	30,9	156	0,5
Duku/Langsar/ <i>Kokosan/Duku</i>	...	143,7	739,6	1,2
Jambu Air/ <i>Water Apple</i>	...	15	433	0,3

Jenis Tanaman <i>Kind of Plants</i>	2018	2019	2020	2021 ^x
(1)	(2)	(3)	(4)	(5)
Jambu Biji/ <i>Guava</i>	...	16,8	619,2	0,3
Jengkol/ <i>Jengkol</i>	...	–	–	–
Jeruk Besar/ <i>Pomelo</i>	...	10,7	333,6	–
Manggis/ <i>Mangosteen</i>	...	15,4	66	0,3
Markisa/Konyal/ <i>Passion fruit</i>	...	–	–	–
Melinjo/ <i>Gnetum/Melinjo</i>	...	16	80,8	0,5
Nangka/Cempedak/ <i>Jackfruit</i>	...	67,4	247,8	1,1
Nanas/ <i>Pineapple</i>	...	7,6	12,3	0,1
Petai/ <i>Twisted Cluster Bean</i>	...	–	–	–
Rambutan/ <i>Rambutan</i>	...	49,1	306,6	1,1
Sawo/ <i>Sapodilla/Sawo</i>	...	2,6	7,2	–
Sirsak/ <i>Soursop</i>	...	12,3	251,3	0,3
Sukun/ <i>Breadfruit</i>	...	32,2	476,3	1,1

Sumber/Source: BPS, Statistik Pertanian Hortikultura SPH-BST, SIMDASI/BPS-Statistics Indonesia, Agricultural Statistic for Horticulture SPH-BST, SIMDASI

5.2 PERKEBUNAN ESTATE CROPS

Tabel 5.2.1 Luas Areal Tanaman Perkebunan Menurut Kecamatan dan Jenis Tanaman di Kabupaten Halmahera Utara (ha), 2020 dan 2021
Planted Area of Estate Crops by Subdistrict and Type of Crops in Halmahera Utara Regency (ha), 2020 dan 2021

Kecamatan Subdistrict	Kelapa Sawit/Oil Palm		Kelapa/Coconut	
	2020	2021	2020	2021
(1)	(2)	(3)	(4)	(5)
Malifut	–	–	1 560,00	1 559,00
Kao Teluk	–	–	1 192,00	1 192,00
Kao	–	–	1 969,00	2 016,00
Kao Barat	–	–	1 440,00	1 444,00
Kao Utara	–	–	2 200,00	2 275,00
Tobelo Selatan	–	–	6 360,00	6 360,00
Tobelo Barat	–	–	5 366,00	5 391,00
Tobelo Timur	–	–	2 846,00	2 871,00
Tobelo	–	–	2 534,00	2 534,00
Tobelo Tengah	–	–	1 352,00	1 352,5
Tobelo Utara	–	–	3 829,00	3 829,00
Galela	–	–	2 744,00	2 745,00
Galela Selatan	–	–	3 034,00	3 059,00
Galela Barat	–	–	3 886,00	3 886,00
Galela Utara	–	–	3 600,00	3 602,00
Loloda Utara	–	–	4 411,00	4 411,00
Loloda Kepulauan	–	–	956,00	956,00
Kabupaten Halmahera Utara	–	–	49 279,00	49 482,00

Lanjutan Tabel/Continued Table 5.2.1

Kecamatan Subdistrict	Karet/Rubber		Kopi/Coffee	
	2020	2021	2020	2021
(1)	(6)	(7)	(8)	(9)
Malifut	-	-	-	-
Kao Teluk	-	-	-	-
Kao	-	-	-	-
Kao Barat	-	-	-	-
Kao Utara	-	-	-	-
Tobelo Selatan	-	-	-	-
Tobelo Barat	-	-	-	-
Tobelo Timur	-	-	-	-
Tobelo	-	-	-	-
Tobelo Tengah	-	-	-	-
Tobelo Utara	-	-	-	-
Galela	-	-	-	-
Galela Selatan	-	-	-	-
Galela Barat	-	-	-	-
Galela Utara	-	-	-	-
Loloda Utara	-	-	-	-
Loloda Kepulauan	-	-	-	-
Kabupaten Halmahera Utara	-	-	-	-

Lanjutan Tabel/Continued Table 5.2.1

Kecamatan Subdistrict	Kakao/Cocoa		Tebu/Sugar cane	
	2020	2021	2020	2021
(1)	(10)	(11)	(12)	(13)
Malifut	68,00	68,00	–	–
Kao Teluk	45,00	45,00	–	–
Kao	170,00	145,00	–	–
Kao Barat	88,00	63,00	–	–
Kao Utara	394,00	269,00	–	–
Tobelo Selatan	158,00	133,00	–	–
Tobelo Barat	110,00	35,00	–	–
Tobelo Timur	383,00	383,00	–	–
Tobelo	162,00	162,00	–	–
Tobelo Tengah	230,00	230,00	–	–
Tobelo Utara	138,00	88,00	–	–
Galela	1 957,00	1 957,00	–	–
Galela Selatan	465,00	440,00	–	–
Galela Barat	371,00	321,00	–	–
Galela Utara	35,00	35,00	–	–
Loloda Utara	23,00	23,00	–	–
Loloda Kepulauan	1,00	1,00	–	–
Kabupaten Halmahera Utara	4 798,00	4 398,00	–	–

Lanjutan Tabel/*Continued Table 5.2.1*

Kecamatan Subdistrict	Teh/Tea		Tembakau/Tobacco	
	2020	2021	2020	2021
(1)	(14)	(15)	(16)	(17)
Malifut	–	–	–	–
Kao Teluk	–	–	–	–
Kao	–	–	–	–
Kao Barat	–	–	–	–
Kao Utara	–	–	–	–
Tobelo Selatan	–	–	–	–
Tobelo Barat	–	–	–	–
Tobelo Timur	–	–	–	–
Tobelo	–	–	–	–
Tobelo Tengah	–	–	–	–
Tobelo Utara	–	–	–	–
Galela	–	–	–	–
Galela Selatan	–	–	–	–
Galela Barat	–	–	–	–
Galela Utara	–	–	–	–
Loloda Utara	–	–	–	–
Loloda Kepulauan	–	–	–	–
Kabupaten Halmahera Utara	–	–	–	–

Sumber/*Source*: Dinas Pertanian Kabupaten Halmahera Utara/*Agriculture Department of Halmahera Utara Regency*

Tabel
Table 5.2.2

Produksi Perkebunan Menurut Kecamatan dan Jenis Tanaman di Kabupaten Halmahera Utara (ton), 2020 dan 2021

Production of Estate by Subdistrict and Type of Crops in Halmahera Utara Regency (ton), 2020 and 2021

Kecamatan Subdistrict	Kelapa Sawit/Oil Palm		Kelapa/Coconut	
	2020	2021	2020	2021
(1)	(2)	(3)	(4)	(5)
Malifut	–	–	1 055,00	1 143,00
Kao Teluk	–	–	1 400,00	1 429,00
Kao	–	–	2 558,00	2 633,00
Kao Barat	–	–	1 292,00	1 336,00
Kao Utara	–	–	2 650,00	2 720,00
Tobelo Selatan	–	–	9 504,00	9 571,00
Tobelo Barat	–	–	8 451,00	8 498,00
Tobelo Timur	–	–	4 842,00	4 702,00
Tobelo	–	–	4 261,00	4 300,00
Tobelo Tengah	–	–	2 266,00	2 275,00
Tobelo Utara	–	–	6 556,00	6 572,00
Galela	–	–	4 464,00	4 486,00
Galela Selatan	–	–	4 730,00	4 797,00
Galela Barat	–	–	5 958,00	6 050,00
Galela Utara	–	–	5 477,00	5 351,00
Loloda Utara	–	–	4 889,00	4 945,00
Loloda Kepulauan	–	–	1 575,00	1 588,00
Kabupaten Halmahera Utara	–	–	71 928,00	72 394,00

Lanjutan Tabel/*Continued Table* 5.2.2

Kecamatan Subdistrict	Karet/Rubber		Kopi/Coffee	
	2020	2021	2020	2021
(1)	(6)	(7)	(8)	(9)
Malifut	-	-	-	-
Kao Teluk	-	-	-	-
Kao	-	-	-	-
Kao Barat	-	-	-	-
Kao Utara	-	-	-	-
Tobelo Selatan	-	-	-	-
Tobelo Barat	-	-	-	-
Tobelo Timur	-	-	-	-
Tobelo	-	-	-	-
Tobelo Tengah	-	-	-	-
Tobelo Utara	-	-	-	-
Galela	-	-	-	-
Galela Selatan	-	-	-	-
Galela Barat	-	-	-	-
Galela Utara	-	-	-	-
Loloda Utara	-	-	-	-
Loloda Kepulauan	-	-	-	-
Kabupaten Halmahera Utara	-	-	-	-

Lanjutan Tabel/*Continued Table* 5.2.2

Kecamatan Subdistrict	Kakao/Cocoa		Tebu/Sugar cane	
	2020	2021	2020	2021
(1)	(10)	(11)	(12)	(13)
Malifut	7,00	6,00	–	–
Kao Teluk	3,00	1,80	–	–
Kao	18,00	13,20	–	–
Kao Barat	5,00	2,80	–	–
Kao Utara	5,00	3,60	–	–
Tobelo Selatan	8,00	13,00	–	–
Tobelo Barat	18,00	6,60	–	–
Tobelo Timur	38,00	26,20	–	–
Tobelo	9,00	7,20	–	–
Tobelo Tengah	19,00	14,40	–	–
Tobelo Utara	5,00	4,20	–	–
Galela	182,00	162,80	–	–
Galela Selatan	66,00	61,40	–	–
Galela Barat	60,00	49,00	–	–
Galela Utara	3,00	2,80	–	–
Loloda Utara	1,00	0,60	–	–
Loloda Kepulauan	0,00	0,20	–	–
Kabupaten Halmahera Utara	447,00	375,80	–	–

Lanjutan Tabel/Continued Table 5.2.2

Kecamatan Subdistrict	Teh/Tea		Tembakau/Tobacco	
	2020	2021	2020	2021
(1)	(14)	(15)	(16)	(17)
Malifut	-	-	-	-
Kao Teluk	-	-	-	-
Kao	-	-	-	-
Kao Barat	-	-	-	-
Kao Utara	-	-	-	-
Tobelo Selatan	-	-	-	-
Tobelo Barat	-	-	-	-
Tobelo Timur	-	-	-	-
Tobelo	-	-	-	-
Tobelo Tengah	-	-	-	-
Tobelo Utara	-	-	-	-
Galela	-	-	-	-
Galela Selatan	-	-	-	-
Galela Barat	-	-	-	-
Galela Utara	-	-	-	-
Loloda Utara	-	-	-	-
Loloda Kepulauan	-	-	-	-
Kabupaten Halmahera Utara	-	-	-	-

Sumber/Source: Dinas Pertanian Kabupaten Halmahera Utara/Agriculture Department of Halmahera Utara Regency

Tabel
Table 5.2.3

Jumlah Kepala Keluarga Petani Perkebunan Menurut Kecamatan dan Jenis Tanaman di Kabupaten Halmahera Utara (ton), 2020 dan 2021
The Number of Estate Farmer Families by Subdistrict and Type of Crops in Halmahera Utara Regency (ton), 2020 and 2021

Kecamatan Subdistrict	Kelapa/Coconut		Kakao/Cocoa	
	2020	2021	2020	2021
(1)	(2)	(3)	(4)	(5)
Malifut	1 422	1 422	81	81
Kao Teluk	1 020	1 020	65	65
Kao	1 983	2 033	229	204
Kao Barat	1 663	1 527	90	65
Kao Utara	1 969	2 044	57	31
Tobelo Selatan	2 825	2 822	147	125
Tobelo Barat	1 977	2 139	161	86
Tobelo Timur	2 553	2 578	248	248
Tobelo	2 031	2 031	188	188
Tobelo Tengah	1 061	1 062	123	123
Tobelo Utara	1 917	1 920	187	137
Galela	2 314	2 314	2 226	2 154
Galela Selatan	2 185	2 185	469	414
Galela Barat	2 672	2 697	479	429
Galela Utara	2 176	2 177	65	65
Loloda Utara	2 265	2 265	11	11
Loloda Kepulauan	1 444	1 444	2	2
Kabupaten Halmahera Utara	33 477	33 680	4 828	4 428

Lanjutan Tabel/Continued Table 5.2.3

Kecamatan Subdistrict	Pala/Nutmeg		Enau/Sugar Palm	
	2020	2021	2020	2021
(1)	(6)	(7)	(8)	(9)
Malifut	541	542	1	...
Kao Teluk	149	150	19	...
Kao	390	441	8	...
Kao Barat	296	323	13	...
Kao Utara	489	619	14	...
Tobelo Selatan	435	461	45	...
Tobelo Barat	458	583	14	...
Tobelo Timur	360	361	17	...
Tobelo	306	306	10	...
Tobelo Tengah	245	247	3	...
Tobelo Utara	279	329	72	...
Galela	364	365	7	...
Galela Selatan	493	519	4	...
Galela Barat	1 452	1 478	317	...
Galela Utara	502	506	33	...
Loloda Utara	467	468	16	...
Loloda Kepulauan	92	92	3	...
Kabupaten Halmahera Utara	7 318	7 790	596	...

Lanjutan Tabel/*Continued Table 5.2.3*

Kecamatan Subdistrict	Cengkeh/ <i>Clove</i>	
	2020	2021
	(1)	(2)
Malifut	103	123
Kao Teluk	705	712
Kao	42	42
Kao Barat	54	54
Kao Utara	63	63
Tobelo Selatan	259	259
Tobelo Barat	195	195
Tobelo Timur	241	241
Tobelo	33	33
Tobelo Tengah	47	47
Tobelo Utara	69	69
Galela	54	54
Galela Selatan	52	52
Galela Barat	64	64
Galela Utara	115	115
Loloda Utara	878	886
Loloda Kepulauan	238	238
Kabupaten Halmahera Utara	3 212	3 247

Sumber/*Source*: Dinas Pertanian Kabupaten Halmahera Utara/*Agriculture Department of Halmahera Utara Regency*

**5.3 TANAMAN PANGAN
FOOD CROPS**

Tabel 5.3.1 Luas Lahan, Luas Panen, Produksi, dan Produktivitas Padi Sawah Menurut Kecamatan di Kabupaten Halmahera Utara, 2021
Area Land, Area Harvested, Production and Productivity of Wet Land Rice Plant by Subdistrict in Halmahera Utara Regency, 2021

Kecamatan Subdistricts	Luas Lahan (Ha) Area Land (Ha)	Luas Panen (Ha) Area Harvested (Ha)	Produksi (Ton) Production (Ton)	Produktivitas (Ton/Ha) Productivity (Ton/Ha)	
(1)	(2)	(3)	(4)	(5)	
Malifut	–	–	–	–	
Kao Teluk	–	–	–	–	
Kao	–	–	–	–	
Kao Barat	5 170,00	5 618,00	29 775,00	5,30	
Kao Utara	–	–	–	–	
Tobelo Selatan	17,00	13,00	69,00	5,31	
Tobelo Barat	–	–	–	–	
Tobelo Timur	–	–	–	–	
Tobelo	–	–	–	–	
Tobelo Tengah	–	–	–	–	
Tobelo Utara	–	–	–	–	
Galela	–	–	–	–	
Galela Selatan	–	–	–	–	
Galela Barat	–	–	–	–	
Galela Utara	27,00	25,00	133,00	5,32	
Loloda Utara	–	–	–	–	
Loloda Kepulauan	–	–	–	–	
Kabupaten Halmahera Utara	2021	5 214,00	5 656,00	29 977,00	15,93
	2020	4 448,00	4 640,00	23 613,00	13,30
	2019	6 245,00	6 363,00	32 444,00	13,30

Sumber/Source: Dinas Pertanian Kabupaten Halmahera Utara/Agriculture Department of Halmahera Utara Regency

Tabel
Table 5.3.2

Luas Lahan, Luas Panen Produksi, dan Produktivitas Padi Gogo Menurut Kecamatan di Kabupaten Halmahera Utara, 2021
Area Land, Area Harvested, Production and Productivity of Gogo Rice Plant by Subdistrict in Halmahera Utara Regency, 2021

Kecamatan Subdistricts	Luas Lahan (Ha) Area Land (Ha)	Luas Panen (Ha) Area Harvested (Ha)	Produksi (Ton) Production (Ton)	Produktivitas (Ton/Ha) Productivity (Ton/Ha)
(1)	(2)	(3)	(4)	(5)
Malifut	254,00	249,00	672,00	2,70
Kao Teluk	171,00	166,00	448,00	2,70
Kao	179,00	174,00	470,00	2,70
Kao Barat	432,00	427,00	1 153,00	2,70
Kao Utara	411,00	406,00	1 096,00	2,70
Tobelo Selatan	89,00	84,00	227,00	2,70
Tobelo Barat	115,00	110,00	297,00	2,70
Tobelo Timur	85,00	80,00	216,00	2,70
Tobelo	3,00	1,00	2,70	2,70
Tobelo Tengah	41,00	36,00	97,00	2,70
Tobelo Utara	55,00	50,00	135,00	2,70
Galela	163,00	158,00	427,00	2,70
Galela Selatan	152,00	147,00	397,00	2,70
Galela Barat	281,00	276,00	745,00	2,70
Galela Utara	201,00	196,00	529,00	2,70
Loloda Utara	221,00	216,00	583,00	2,70
Loloda Kepulauan	59,00	54,00	146,00	2,70
Kabupaten	2021	2 912,00	7 640,70	45,90
Halmahera	2020	2 729,00	4 770,00	38,25
Utara	2019	5 900,00	2 806,00	6 315,00
				38,25

Sumber/Source: Dinas Pertanian Kabupaten Halmahera Utara/Agriculture Department of Halmahera Utara Regency

Tabel 5.3.3
Table

Luas Tanam, Luas Panen Produksi, dan Produktivitas Jagung Menurut Kecamatan di Kabupaten Halmahera Utara, 2021
Planting Area, Area Harvested, Production and Productivity of Corn Plant by Subdistrict in Halmahera Utara Regency, 2021

Kecamatan Subdistricts	Luas Lahan (Ha) Area Land (Ha)	Luas Panen (Ha) Area Harvested (Ha)	Produksi (Ton) Production (Ton)	Produktivitas (Ton/Ha) Productivity (Ton/Ha)	
(1)	(2)	(3)	(4)	(5)	
Malifut	1 975,00	1 963,00	10 993,00	5,60	
Kao Teluk	338,00	326,00	1 826,00	5,60	
Kao	1 397,00	1 385,00	7 756,00	5,60	
Kao Barat	1 421,00	1 409,00	7 890,00	5,60	
Kao Utara	1 471,00	1 459,00	8 170,00	5,60	
Tobelo Selatan	1 371,00	1 359,00	7 610,00	5,60	
Tobelo Barat	1 321,00	1 309,00	7 330,00	5,60	
Tobelo Timur	1 021,00	1 009,00	5 650,00	5,60	
Tobelo	51,00	39,00	218,00	5,60	
Tobelo Tengah	201,00	189,00	1 058,00	5,60	
Tobelo Utara	247,00	235,00	1 316,00	5,60	
Galela	97,00	85,00	476,00	5,60	
Galela Selatan	732,00	720,00	4 032,00	5,60	
Galela Barat	319,00	307,00	1 719,00	5,60	
Galela Utara	1 083,00	1 071,00	5 998,00	5,60	
Loloda Utara	1 365,00	1 353,00	7 577,00	5,60	
Loloda Kepulauan	9,00	7,00	39,00	5,60	
Kabupaten Halmahera Utara	2021	14 419,00	14 225,00	79 658,00	95,20
	2020	3 505,00	3 144,00	17 608,00	95,20
	2019	16 320,00	20 164,00	112 918,00	95,20

Sumber/Source: Dinas Pertanian Kabupaten Halmahera Utara/Agriculture Department of Halmahera Utara Regency

Tabel
Table 5.3.4**Luas Tanam, Luas Panen Produksi, dan Produktivitas Ubi Kayu Menurut Kecamatan di Kabupaten Halmahera Utara, 2021**
Planting Area, Area Harvested, Production and Productivity of Cassava Plant by Subdistrict in Halmahera Utara Regency, 2021

Kecamatan Subdistricts	Luas Lahan (Ha) Area Land (Ha)	Luas Panen (Ha) Area Harvested (Ha)	Produksi (Ton) Production (Ton)	Produktivitas (Ton/Ha) Productivity (Ton/Ha)
(1)	(2)	(3)	(4)	(5)
Malifut	30,00	32,00	3 187,00	99,59
Kao Teluk	27,00	28,00	2 789,00	99,61
Kao	44,00	46,00	4 582,00	99,61
Kao Barat	22,00	23,00	2 291,00	99,61
Kao Utara	34,00	36,00	3 586,00	99,61
Tobelo Selatan	23,00	27,00	2 689,00	99,59
Tobelo Barat	31,00	32,00	3 187,00	99,59
Tobelo Timur	26,00	27,00	2 639,00	97,74
Tobelo	15,00	17,00	1 643,00	96,65
Tobelo Tengah	16,00	19,00	1 892,00	99,58
Tobelo Utara	27,00	26,00	2 590,00	99,62
Galela	23,00	27,00	2 689,00	99,59
Galela Selatan	227,00	190,00	18 924,00	99,60
Galela Barat	130,00	112,00	11 155,00	99,60
Galela Utara	89,00	74,00	7 370,00	99,59
Loloda Utara	49,00	44,00	4 382,00	99,59
Loloda Kepulauan	19,00	20,00	1 992,00	99,60
Kabupaten	2021	832,00	77 587,00	99,47
Halmahera	2020	514,00	33 427,00	95,51
Utara	2019	781,00	89 104,00	95,50

Sumber/Source: Dinas Pertanian Kabupaten Halmahera Utara/Agriculture Department of Halmahera Utara Regency

Tabel 5.3.5
Table

Luas Tanam, Luas Panen Produksi, dan Produktivitas Ubi Jalar Menurut Kecamatan di Kabupaten Halmahera Utara, 2021
Planting Area, Area Harvested, Production and Productivity of Sweet Potatoes Plant by Subdistrict in Halmahera Utara Regency, 2021

Kecamatan Subdistricts	Luas Lahan (Ha) Area Land (Ha)	Luas Panen (Ha) Area Harvested (Ha)	Produksi (Ton) Production (Ton)	Produktivitas (Ton/Ha) Productivity (Ton/Ha)
(1)	(2)	(3)	(4)	(5)
Malifut	20,00	18,00	1 638,00	91,00
Kao Teluk	14,50	12,50	1 137,50	91,00
Kao	19,00	16,00	1 456,00	91,00
Kao Barat	16,00	17,00	1 547,00	91,00
Kao Utara	17,50	16,00	1 456,00	91,00
Tobelo Selatan	15,00	15,00	1 365,00	91,00
Tobelo Barat	15,50	17,00	1 547,00	91,00
Tobelo Timur	8,00	8,00	728,00	91,00
Tobelo	7,00	7,00	637,00	91,00
Tobelo Tengah	11,00	11,00	1 001,00	91,00
Tobelo Utara	10,00	9,00	819,00	91,00
Galela	10,00	8,00	728,00	91,00
Galela Selatan	21,00	18,00	1 638,00	91,00
Galela Barat	29,00	24,00	2 184,00	91,00
Galela Utara	31,00	25,00	2 275,00	91,00
Loloda Utara	8,00	6,00	546,00	91,00
Loloda Kepulauan	5,00	5,50	500,50	91,00
Kabupaten	2021	257,50	21 203,00	91,00
Halmahera	2020	142,00	12 780,00	90,00
Utara	2019	230,00	20 610,00	90,00

Sumber/Source: Dinas Pertanian Kabupaten Halmahera Utara/Agriculture Department of Halmahera Utara Regency

Tabel
Table 5.3.6

**Luas Tanam, Luas Panen Produksi, dan Produktivitas
Kacang Tanah Menurut Kecamatan di Kabupaten
Halmahera Utara, 2021**
*Planting Area, Area Harvested, Production and Productivity
of Peanuts Plant by Subdistrict in Halmahera Utara
Regency, 2021*

Kecamatan Subdistricts	Luas Lahan (Ha) Area Land (Ha)	Luas Panen (Ha) Area Harvested (Ha)	Produksi (Ton) Production (Ton)	Produktivitas (Ton/Ha) Productivity (Ton/Ha)
(1)	(2)	(3)	(4)	(5)
Malifut	47,20	30,00	61,60	1,31
Kao Teluk	18,20	12,00	24,20	1,33
Kao	27,80	23,00	37,40	1,35
Kao Barat	21,60	16,00	26,40	1,22
Kao Utara	29,00	18,00	37,40	1,29
Tobelo Selatan	21,40	13,00	28,60	1,34
Tobelo Barat	30,00	19,00	39,60	1,32
Tobelo Timur	25,60	15,00	35,20	1,38
Tobelo	12,80	7,00	17,60	1,38
Tobelo Tengah	15,20	10,00	17,60	1,16
Tobelo Utara	16,00	10,00	22,00	1,38
Galela	17,00	10,00	24,20	1,42
Galela Selatan	29,00	17,00	37,40	1,29
Galela Barat	29,80	20,00	41,80	1,40
Galela Utara	22,40	17,00	30,80	1,38
Loloda Utara	20,40	13,00	26,40	1,29
Loloda Kepulauan	1,00	2,00	2,20	2,20
Kabupaten	2021	384,40	252,00	1,33
Halmahera	2020	537,00	171,00	2,10
Utara	2019	537,00	171,00	2,10

Sumber/Source: Dinas Pertanian Kabupaten Halmahera Utara/Agriculture Department of Halmahera Utara Regency

Tabel 5.3.7
Table

Luas Tanam, Luas Panen Produksi, dan Produktivitas Kacang Hijau Menurut Kecamatan di Kabupaten Halmahera Utara, 2021
Planting Area, Area Harvested, Production and Productivity of Mung Beans Plant by Subdistrict in Halmahera Utara Regency, 2021

Kecamatan Subdistricts	Luas Lahan (Ha) Area Land (Ha)	Luas Panen (Ha) Area Harvested (Ha)	Produksi (Ton) Production (Ton)	Produktivitas (Ton/Ha) Productivity (Ton/Ha)
(1)	(2)	(3)	(4)	(5)
Malifut	10,00	10,00	34,20	3,42
Kao Teluk	7,00	7,00	13,30	1,90
Kao	8,00	7,00	32,30	4,04
Kao Barat	9,00	9,00	30,40	3,38
Kao Utara	7,00	7,00	30,40	4,34
Tobelo Selatan	6,00	4,00	28,50	4,75
Tobelo Barat	9,00	9,00	32,30	3,59
Tobelo Timur	6,00	4,00	11,40	1,90
Tobelo	2,00	2,00	3,80	1,90
Tobelo Tengah	5,00	3,00	26,60	5,32
Tobelo Utara	4,00	4,00	24,70	6,18
Galela	8,00	6,00	15,20	1,90
Galela Selatan	8,00	6,00	15,20	1,90
Galela Barat	9,00	8,00	34,20	3,80
Galela Utara	8,00	7,00	32,30	4,04
Loloda Utara	7,00	5,00	30,40	4,34
Loloda Kepulauan	4,00	4,00	7,60	1,90
Kabupaten	2021	117,00	102,00	402,80
Halmahera	2020	137,00	68,00	262,00
Utara	2019	133,00	63,00	254,00

Sumber/Source: Dinas Pertanian Kabupaten Halmahera Utara/Agriculture Department of Halmahera Utara Regency

Tabel
Table 5.3.8

Luas Penggunaan Lahan Sawah Menurut Kecamatan di Kabupaten Halmahera Utara (Ha), 2021
Area of Wetland Field Use by Subdistrict in Halmahera Utara Regency (Ha), 2021

Kecamatan Subdistricts	Penggunaan Lahan Sawah Wetland Field Use		
	Ditanami Padi Planted with Paddy	Tidak Ditanami Padi Not Planted with Paddy	Jumlah Total
(1)	(2)	(3)	(4)
Malifut
Kao Teluk
Kao
Kao Barat
Kao Utara
Tobelo Selatan
Tobelo Barat
Tobelo Timur
Tobelo
Tobelo Tengah
Tobelo Utara
Galela
Galela Selatan
Galela Barat
Galela Utara
Loloda Utara
Loloda Kepulauan
Kabupaten Halmahera Utara	2021
	2020
	2019	3 295	3 006
			6 301

Sumber/Source: Dinas Pertanian Kabupaten Halmahera Utara/Agriculture Department of Halmahera Utara Regency

Tabel
Table 5.3.9

Luas Penggunaan Lahan Bukan Sawah Menurut Kecamatan di Kabupaten Halmahera Utara (Ha), 2021
Area of Non-Wetland field Use by Subdistrict in Halmahera Utara Regency (Ha), 2021

Kecamatan Subdistricts	Penggunaan Lahan Land Use		
	Tegal/Kebun Dry Field/ Garden	Ladang/Huma Shifting Cultivation	Sementara Tidak Diusahakan Temporarily Unused
(1)	(2)	(3)	(4)
Malifut
Kao Teluk
Kao
Kao Barat
Kao Utara
Tobelo Selatan
Tobelo Barat
Tobelo Timur
Tobelo
Tobelo Tengah
Tobelo Utara
Galela
Galela Selatan
Galela Barat
Galela Utara
Loloda Utara
Loloda Kepulauan
Kabupaten Halmahera Utara	2021
	2020
	2019	18 312	—
			224 039

Sumber/Source: Dinas Pertanian Kabupaten Halmahera Utara/Agriculture Department of Halmahera Utara Regency

5.4 KEHUTANAN FORESTRY

Tabel 5.4.1 **Luas Kawasan Hutan dan Konservasi Perairan¹ Menurut Kecamatan di Kabupaten Halmahera Utara (ha), 2021**
Table 5.4.1 **Extent of Forest Area, Inland Water, Coastal, and Marine Ecosystem¹ by Subdistrict in Halmahera Utara Regency (ha), 2021**

Kecamatan <i>Subdistrict</i>	Tahun SK <i>Year of Decree</i>	Luas Kawasan Hutan dan Konservasi Perairan <i>Extent of Forest Area, Inland Water, Coastal, and Marine Ecosystem</i>		
		Hutan Lindung <i>Protection Forest</i>	Suaka Alam dan Pelestarian Alam <i>Sanctuary Reserve and Nature Conservation Area</i>	Hutan Produksi Terbatas <i>Limited Production Forest</i>
(1)	(2)	(3)	(4)	(5)
Malifut	—	...
Kao Teluk	—	...
Kao	—	...
Kao Barat	—	...
Kao Utara	—	...
Tobelo Selatan	—	...
Tobelo Barat	—	...
Tobelo Timur	—	...
Tobelo	—	...
Tobelo Tengah	—	...
Tobelo Utara	—	...
Galela	—	...
Galela Selatan	—	...
Galela Barat	—	...
Galela Utara	—	...
Loloda Utara	—	...
Loloda Kepulauan	—	...
Kabupaten	2021	...	—	...
Halmahera	2020	...	79 296,68	69 913,07
Utara	2019	...	79 181,69	70 084,9

Lanjutan Tabel/Continued Table 5.4.1

Kecamatan Subdistrict	Tahun SK Year of Decree	Luas Kawasan Hutan dan Konservasi Perairan Extent of Forest Area, Inland Water, Coastal, and Marine Ecosystem			
		Hutan Produksi Tetap Permanent Production Forest	Hutan Produksi Dapat dikonversi Convertible Production Forest	Jumlah Luas Hutan dan Perairan Total Forest Area and Water Area	
(1)	(2)	(6)	(7)	(8)	
Malifut	
Kao Teluk	
Kao	
Kao Barat	
Kao Utara	
Tobelo Selatan	
Tobelo Barat	
Tobelo Timur	
Tobelo	
Tobelo Tengah	
Tobelo Utara	
Galela	
Galela Selatan	
Galela Barat	
Galela Utara	
Loloda Utara	
Loloda Kepulauan	
Kabupaten	2021	
Halmahera	2020	...	21 743,62	77 731,57	248 684,94
Utara	2019	...	22 026,51	77 210,27	248 503,37

Sumber/Source: Dinas Lingkungan Hidup dan Kehutanan Provinsi Maluku Utara/Department of Environment and Forestry of Maluku Utara Province

Tabel
Table 5.4.2**Produksi Kayu Hutan Menurut Jenis Produksi (m3) di
Kabupaten Halmahera Utara, 2009–2021**
*Timber Production by Type of Product in Halmahera Utara
Regency (m3), 2009–2021*

Tahun Year	Kayu Bulat Logs	Kayu Gergajian Sawn Timber	Kayu Lapis Plywood
(1)	(2)	(3)	(4)
2009
2010
2011
2012	6 653,12	–	–
2013	–	–	–
2014	–	–	–
2015	–	–	–
2017	865,03	241,87	–
2018	329,38	150,40	–
2019	523,36	365,59	–
2020
2021

Sumber/Source: Dinas Lingkungan Hidup dan Kehutanan Provinsi Maluku Utara/Department of Environment and Forestry of Maluku Utara Province

**5.5 PETERNAKAN
LIVESTOCK**

Tabel 5.5.1 Populasi Ternak Menurut Kecamatan dan Jenis Ternak di Kabupaten Halmahera Utara (ekor), 2020 dan 2021
Livestock Population by Subdistrict and Kind of Livestock in Halmahera Utara Regency (heads), 2020 and 2021

Kecamatan Subdistrict	Sapi Perah/Dairy Cattle		Sapi Potong/Beef Cattle	
	2020	2021	2020	2021
(1)	(2)	(3)	(4)	(5)
Malifut	–	–	2 009	2 074
Kao Teluk	–	–	632	744
Kao	–	–	2 442	2 504
Kao Barat	–	–	1 562	1 564
Kao Utara	–	–	1 566	1 577
Tobelo Selatan	–	–	1 319	1 321
Tobelo Barat	–	–	1 249	1 251
Tobelo Timur	–	–	1 426	1 428
Tobelo	–	–	1 327	1 429
Tobelo Tengah	–	–	1 048	1 050
Tobelo Utara	–	–	1 245	1 268
Galela	–	–	1 163	1 265
Galela Selatan	–	–	1 751	1 754
Galela Barat	–	–	1 169	1 191
Galela Utara	–	–	1 038	1 068
Loloda Utara	–	–	578	636
Loloda Kepulauan	–	–	–	–
Kabupaten Halmahera Utara	–	–	21 524	22124

Lanjutan Tabel/*Continued Table 5.5.1*

Kecamatan Subdistrict	Kerbau/Buffero		Kuda/Horse	
	2020	2021	2020	2021
(1)	(6)	(7)	(8)	(9)
Malifut	–	–	–	–
Kao Teluk	–	–	–	–
Kao	–	–	–	–
Kao Barat	–	–	–	–
Kao Utara	–	–	–	–
Tobelo Selatan	–	–	–	–
Tobelo Barat	–	–	–	–
Tobelo Timur	–	–	–	–
Tobelo	–	–	–	–
Tobelo Tengah	–	–	–	–
Tobelo Utara	–	–	–	–
Galela	–	–	–	–
Galela Selatan	–	–	–	–
Galela Barat	–	–	–	–
Galela Utara	–	–	–	–
Loloda Utara	–	–	–	–
Loloda Kepulauan	–	–	–	–
Kabupaten Halmahera Utara	–	–	–	–

Lanjutan Tabel/Continued Table 5.5.1

Kecamatan Subdistrict	Kambing/Goat		Domba/Sheep		Babi/Pig	
	2020	2021	2020	2021	2020	2021
(1)	(10)	(11)	(12)	(13)	(14)	(15)
Malifut	1 322	1 424	–	–	2 406	2 408
Kao Teluk	718	732	–	–	724	846
Kao	791	803	–	–	2 541	2 544
Kao Barat	650	660	–	–	1 440	1 445
Kao Utara	638	651	–	–	2 705	2 708
Tobelo Selatan	521	623	–	–	3 328	3 344
Tobelo Barat	955	962	–	–	2 617	2 629
Tobelo Timur	493	495	–	–	2 726	2 778
Tobelo	1 065	1 078	–	–	1 857	1 870
Tobelo Tengah	458	509	–	–	2 422	2 426
Tobelo Utara	956	973	–	–	1 077	1 194
Galela	2 619	2 823	–	–	707	719
Galela Selatan	1 107	1 120	–	–	1 235	1 267
Galela Barat	798	824	–	–	1 597	1 599
Galela Utara	948	967	–	–	1 153	1 255
Loloda Utara	753	743	–	–	2 225	2 227
Loloda Kepulauan	520	525	–	–	296	397
Kabupaten Halmahera Utara	15 312	15 912	–	–	31 056	31 656

Sumber/Source: Dinas Pertanian Kabupaten Halmahera Utara/Agriculture Department of Halmahera Utara Regency

Tabel
Table 5.5.2

Populasi Unggas Menurut Kecamatan dan Jenis Unggas di Kabupaten Halmahera Utara (ekor), 2020 dan 2021
Poultry Population by Subdistrict and Kind of Poultry in Halmahera Utara Regency (heads), 2020 and 2021

Kecamatan Subdistrict	Ayam Kampung Native Chicken		Ayam Petelur Layer	
	2020	2021	2020	2021
(1)	(2)	(3)	(4)	(5)
Malifut	8 235	8 255	–	–
Kao Teluk	5 376	5 412	–	–
Kao	3 696	3 730	–	–
Kao Barat	1 623	1 715	–	–
Kao Utara	6 241	6 314	–	–
Tobelo Selatan	6 325	6 325	–	–
Tobelo Barat	5 169	5 199	–	–
Tobelo Timur	5 287	5 315	–	–
Tobelo	7 549	7 560	–	–
Tobelo Tengah	6 291	6 371	–	–
Tobelo Utara	6 278	6 298	–	–
Galela	3 066	3 120	–	–
Galela Selatan	7 118	7 204	–	–
Galela Barat	4 442	4 512	–	–
Galela Utara	6 210	6 300	–	–
Loloda Utara	7 270	7 270	–	–
Loloda Kepulauan	2 964	2 940	–	–
Kabupaten Halmahera Utara	93 140	93 840	–	–

Lanjutan Tabel/Continued Table 5.5.2

Kecamatan Subdistrict	Ayam Pedaging Broiler		Itik/Itik Manila Duck	
	2020	2021	2020	2021
(1)	(6)	(7)	(8)	(9)
Malifut	–	–	2 010	2 237
Kao Teluk	–	–	1 440	1 556
Kao	–	–	2 188	2 299
Kao Barat	–	–	4 995	5 136
Kao Utara	–	–	1 545	1 591
Tobelo Selatan	–	–	1 730	1 766
Tobelo Barat	–	–	2 619	2 674
Tobelo Timur	–	–	1 941	2 040
Tobelo	–	–	2 242	2 267
Tobelo Tengah	–	–	1 718	1 738
Tobelo Utara	–	–	2 453	2 494
Galela	–	–	1 704	1 871
Galela Selatan	–	–	1 949	1 971
Galela Barat	–	–	1 923	2 042
Galela Utara	–	–	1 792	1 972
Loloda Utara	–	–	1 540	1 641
Loloda Kepulauan	–	–	2 017	2 065
Kabupaten Halmahera Utara	–	–	35 806	37 360

Sumber/Source: Dinas Pertanian Kabupaten Halmahera Utara/Agriculture Department of Halmahera Utara Regency

Tabel
Table 5.5.3**Jumlah Pemotongan Ternak/Unggas Menurut Jenis dan Kecamatan di Kabupaten Halmahera Utara (Ekor), 2021**
Livestock Slaughtered by Kind and Subdistrict in Halmahera Utara Regency (Heads), 2021

Kecamatan Subdistrict	Sapi Cow	Kambing Goat	Babi Pig
(1)	(2)	(3)	(4)
Malifut
Kao Teluk
Kao
Kao Barat
Kao Utara
Tobelo Selatan
Tobelo Barat
Tobelo Timur
Tobelo
Tobelo Tengah
Tobelo Utara
Galela
Galela Selatan
Galela Barat
Galela Utara
Loloda Utara
Loloda Kepulauan
Kabupaten	2021
Halmahera	2020
Utara	2019

Sumber/Source: Dinas Pertanian Kabupaten Halmahera Utara/Agriculture Department of Halmahera Utara Regency

Tabel 5.5.4 **Rata-Rata Harga Ternak dan Unggas Menurut Jenis di Kabupaten Halmahera Utara (Rupiah), 2019-2021**
Table **Average Livestock and Fowl Prices by Kind in Halmahera Utara Regency (Rupiah), 2019-2021**

<i>Jenis Ternak</i> <i>Kind of Livestock</i>	2019	2020	2021
(1)	(2)	(3)	(4)
Sapi / Cow
Kuda / Horse
Kambing / Goat
Babi / Pig
Unggas Ras / Layer
Unggas Buras / Village Hen

Sumber/Source: Dinas Pertanian Kabupaten Halmahera Utara/Agriculture Department of Halmahera Utara Regency

5.6 PERIKANAN FISHERY

Tabel 5.6.1 **Produksi Perikanan Tangkap Menurut Kecamatan dan Jenis Penangkapan di Kabupaten Halmahera Utara, 2021**
Production Value of Fish Capture by Subdistrict and Type of Captures in Halmahera Utara Regency, 2021

Kecamatan Subdistrict	Perikanan Tangkap di Laut <i>Marine Capture Fisheries</i>		Perikanan Perairan Umum Daratan <i>Inland Open Water Capture Fisheries</i>		
	Volume Volume (Ton)	Nilai Value (000 Rp)	Volume Volume (Ton)	Nilai Value (000 Rp)	
(1)	(2)	(3)	(4)	(5)	
Malifut	619	8 318 914	–	–	
Kao Teluk	1 478	19 863 256	–	–	
Kao	1 663	22 349 523	–	–	
Kao Barat	0	0	–	–	
Kao Utara	1 321	17 753 289	–	–	
Tobelo Selatan	1 889	25 386 800	–	–	
Tobelo Barat	0	0	–	–	
Tobelo Timur	1 319	17 726 410	–	–	
Tobelo	2 722	36 581 720	–	–	
Tobelo Tengah	2 339	31 434 476	–	–	
Tobelo Utara	1 096	14 729 451	–	–	
Galela	1 194	16 046 500	–	–	
Galela Selatan	0	0	–	–	
Galela Barat	0	0	–	–	
Galela Utara	976	13 116 737	–	–	
Loloda Utara	1 858	24 970 182	–	–	
Loloda Kepulauan	2 185	29 358 914	–	–	
Kabupaten	2021	20 659	277 636 172	–	–
Halmahera	2020	23 364	297 694 369	–	–
Utara	2019	27 523	412 845 000	–	–

Lanjutan Tabel/*Continued Table 5.6.1*

Kecamatan <i>Subdistrict</i>	Perikanan Tangkap <i>Fish Capture</i>	
	Volume <i>Volume</i> (Ton)	Nilai <i>Value</i> (000 Rp)
(1)	(6)	(7)
Malifut
Kao Teluk
Kao
Kao Barat
Kao Utara
Tobelo Selatan
Tobelo Barat
Tobelo Timur
Tobelo
Tobelo Tengah
Tobelo Utara
Galela
Galela Selatan
Galela Barat
Galela Utara
Loloda Utara
Loloda Kepulauan
Kabupaten	2021	...
Halmahera Utara	2020	23 364
	2019	166 875 000

Sumber/*Source*: Dinas Kelautan dan Perikanan Kabupaten Halmahera Utara/*Marine Affairs and Fisheries Department of Halmahera Utara Regency*

Tabel
Table 5.6.2

Produksi dan Nilai Produksi Perikanan Budidaya Menurut Kecamatan dan Jenis Budidaya di Kabupaten Halmahera Utara, 2021
Production and Production Value of Aquaculture by Subdistrict and Type of Culture in Halmahera Utara Regency, 2021

Kecamatan Subdistrict	Jaring Apung Laut Marine Floating Net		Jaring Apung Tawar Freshwater Floating Net		
	Volume Volume (Ton)	Nilai Value (000 Rp)	Volume Volume (Ton)	Nilai Value (000 Rp)	
(1)	(2)	(3)	(4)	(5)	
Malifut	–	–	–	–	
Kao Teluk	–	–	–	–	
Kao	–	–	–	–	
Kao Barat	–	–	–	–	
Kao Utara	–	–	–	–	
Tobelo Selatan	–	–	–	–	
Tobelo Barat	–	–	–	–	
Tobelo Timur	0,68	40 800	–	–	
Tobelo	–	–	–	–	
Tobelo Tengah	0,71	42 600	–	–	
Tobelo Utara	–	–	–	–	
Galela	–	–	8,72	479 600	
Galela Selatan	–	–	113,53	6 244 150	
Galela Barat	–	–	64,45	3 544 750	
Galela Utara	–	–	–	–	
Loloda Utara	–	–	–	–	
Loloda Kepulauan	–	–	–	–	
Kabupaten	2021	1,39	83 400	186,70	10 268 500
Halmahera	2020	2,57	139 600	241,26	10 856 700
Utara	2019

Lanjutan Tabel/Continued Table 5.6.2

Kecamatan Subdistrict	Jaring Tancap Tawar Freshwater Pen Culture		Karamba Cage	
	Volume Volume (Ton)	Nilai Value (000 Rp)	Volume Volume (Ton)	Nilai Value (000 Rp)
(1)	(6)	(7)	(8)	(9)
Malifut	-	-	-	-
Kao Teluk	-	-	-	-
Kao	-	-	-	-
Kao Barat	-	-	-	-
Kao Utara	-	-	-	-
Tobelo Selatan	-	-	-	-
Tobelo Barat	-	-	-	-
Tobelo Timur	-	-	-	-
Tobelo	-	-	-	-
Tobelo Tengah	-	-	-	-
Tobelo Utara	-	-	-	-
Galela	-	-	-	-
Galela Selatan	-	-	-	-
Galela Barat	-	-	-	-
Galela Utara	-	-	-	-
Loloda Utara	-	-	-	-
Loloda Kepulauan	-	-	-	-
Kabupaten	2021	-	-	-
Halmahera	2020	-	-	-
Utara	2019	-	-	-

Lanjutan Tabel/Continued Table 5.6.2

Kecamatan Subdistrict	Kolam Air Deras Running Freshwater Pond		Kolam Air Tenang Quiet Freshwater Pond	
	Volume Volume (Ton)	Nilai Value (000 Rp)	Volume Volume (Ton)	Nilai Value (000 Rp)
(1)	(10)	(11)	(12)	(13)
Malifut	—	—	—	—
Kao Teluk	—	—	—	—
Kao	—	—	—	—
Kao Barat	—	—	52,48	2 886 400
Kao Utara	—	—	—	—
Tobelo Selatan	—	—	6,74	370 700
Tobelo Barat	—	—	15,30	841 500
Tobelo Timur	—	—	—	—
Tobelo	—	—	—	—
Tobelo Tengah	—	—	8,42	463 100
Tobelo Utara	—	—	3,65	200 750
Galela	—	—	2,77	152 350
Galela Selatan	—	—	—	—
Galela Barat	—	—	—	—
Galela Utara	—	—	3,50	192 500
Loloda Utara	—	—	—	—
Loloda Kepulauan	—	—	—	—
Kabupaten	2021	—	92,86	5 107 300
Halmahera	2020	—
Utara	2019	—

Lanjutan Tabel/Continued Table 5.6.2

Kecamatan Subdistrict		Laut Lainnya Other Marine Culture		Minapadi Sawah Rice Fish	
		Volume Volume (Ton)	Nilai Value (000 Rp)	Volume Volume (Ton)	Nilai Value (000 Rp)
(1)		(14)	(15)	(16)	(17)
Malifut		–	–	–	–
Kao Teluk		–	–	–	–
Kao		–	–	–	–
Kao Barat		–	–	7,20	396 000
Kao Utara		–	–	–	–
Tobelo Selatan		–	–	–	–
Tobelo Barat		–	–	–	–
Tobelo Timur		–	–	–	–
Tobelo		–	–	–	–
Tobelo Tengah		–	–	–	–
Tobelo Utara		–	–	–	–
Galela		–	–	–	–
Galela Selatan		–	–	–	–
Galela Barat		–	–	–	–
Galela Utara		–	–	–	–
Loloda Utara		–	–	–	–
Loloda Kepulauan		–	–	–	–
Kabupaten	2021	–	–	7,20	396 000
Halmahera	2020	–	–	4,80	216 000
Utara	2019	–	–

Lanjutan Tabel/Continued Table 5.6.2

Kecamatan Subdistrict	Rumput Laut Sea Weed		Tambak Intensif Intensive Brackishwater Pond	
	Volume Volume (Ton)	Nilai Value (000 Rp)	Volume Volume (Ton)	Nilai Value (000 Rp)
(1)	(18)	(19)	(20)	(21)
Malifut	–	–	–	–
Kao Teluk	–	–	–	–
Kao	–	–	–	–
Kao Barat	–	–	–	–
Kao Utara	–	–	–	–
Tobelo Selatan	–	–	–	–
Tobelo Barat	–	–	–	–
Tobelo Timur	–	–	–	–
Tobelo	–	–	–	–
Tobelo Tengah	–	–	–	–
Tobelo Utara	–	–	–	–
Galela	–	–	–	–
Galela Selatan	–	–	–	–
Galela Barat	–	–	–	–
Galela Utara	–	–	–	–
Loloda Utara	–	–	–	–
Loloda Kepulauan	–	–	–	–
Kabupaten	2021	–	–	–
Halmahera Utara	2020	–	–	–
	2019	–	–	–

Lanjutan Tabel/Continued Table 5.6.2

Kecamatan Subdistrict	Tambak Sederhana Traditional Brackishwater Pond		Tambak Semi Intensif/Semi Intensive Brackishwater Pond	
	Volume Volume (Ton)	Nilai Value (000 Rp)	Volume Volume (Ton)	Nilai Value (000 Rp)
(1)	(22)	(23)	(24)	(25)
Malifut	-	-
Kao Teluk	-	-
Kao	-	-
Kao Barat	-	-
Kao Utara	-	-
Tobelo Selatan	-	-
Tobelo Barat	-	-
Tobelo Timur	-	-
Tobelo	-	-
Tobelo Tengah	-	-
Tobelo Utara	-	-
Galela	7,27	399 905
Galela Selatan	-	-
Galela Barat	-	-
Galela Utara	5,38	296 120
Loloda Utara	-	-
Loloda Kepulauan	-	-
Kabupaten	2021	12,66	696 025	...
Halmahera	2020	20,87	939 150	...
Utara	2019

Lanjutan Tabel/*Continued Table* 5.6.2

Kecamatan <i>Subdistrict</i>	Jumlah <i>Total</i>		
	Volume <i>Volume</i> (Ton)	Nilai <i>Value</i> (000 Rp)	
(1)	(26)	(27)	
Malifut	–	–	
Kao Teluk	–	–	
Kao	–	–	
Kao Barat	59,68	3 282 400	
Kao Utara	–	–	
Tobelo Selatan	6,74	370 700	
Tobelo Barat	15,30	841 500	
Tobelo Timur	0,68	40 800	
Tobelo	–	–	
Tobelo Tengah	9,13	505 700	
Tobelo Utara	3,65	200 750	
Galela	18,76	1 031 855	
Galela Selatan	113,53	6 244 150	
Galela Barat	64,45	3 544 750	
Galela Utara	8,88	488 620	
Loloda Utara	–	–	
Loloda Kepulauan	–	–	
Kabupaten	2021	300,81	16 551 225
Halmahera Utara	2020	374,42	16 872 850
	2019

Sumber/*Source*: Dinas Kelautan dan Perikanan Kabupaten Halmahera Utara/*Marine Affairs and Fisheries Department of Halmahera Utara Regency*

Tabel 5.6.3
Table

Produksi dan Nilai Produksi Perikanan Tangkap di Perairan Umum Menurut Kecamatan dan Lokasi di Kabupaten Halmahera Utara, 2021
Production and Production Value of Inland Open Water Capture Fisheries by Subdistrict and Location in Halmahera Utara Regency, 2021

Kecamatan Subdistrict	Waduk/Reservoir		Sungai/River		Danau/Lake	
	Volume Volume	Nilai Value	Volume Volume	Nilai Value	Volume Volume	Nilai Value
	(Ton)	(000 Rp)	(Ton)	(000 Rp)	(Ton)	(000 Rp)
(1)	(2)	(3)	(4)	(5)	(6)	(7)
Malifut	-	-	-	-	-	-
Kao Teluk	-	-	-	-	-	-
Kao	-	-	-	-	-	-
Kao Barat	-	-	-	-	-	-
Kao Utara	-	-	-	-	-	-
Tobelo Selatan	-	-	-	-	-	-
Tobelo Barat	-	-	-	-	-	-
Tobelo Timur	-	-	-	-	-	-
Tobelo	-	-	-	-	-	-
Tobelo Tengah	-	-	-	-	-	-
Tobelo Utara	-	-	-	-	-	-
Galela	-	-	-	-	-	-
Galela Selatan	-	-	-	-	-	-
Galela Barat	-	-	-	-	-	-
Galela Utara	-	-	-	-	-	-
Loloda Utara	-	-	-	-	-	-
Loloda Kepulauan	-	-	-	-	-	-
Kabupaten	2021	-	-	-	-	-
Halmahera	2020	-	-	-	-	-
Utara	2019	-	-	-	-	-

Lanjutan Tabel/*Continued Table* 5.6.3

Kecamatan Subdistrict	Rawa/Swamp		Genangan Air/Puddle	
	Volume Volume (Ton)	Nilai Value (000 Rp)	Volume Volume (Ton)	Nilai Value (000 Rp)
(1)	(8)	(9)	(10)	(11)
Malifut	–	–	–	–
Kao Teluk	–	–	–	–
Kao	–	–	–	–
Kao Barat	–	–	–	–
Kao Utara	–	–	–	–
Tobelo Selatan	–	–	–	–
Tobelo Barat	–	–	–	–
Tobelo Timur	–	–	–	–
Tobelo	–	–	–	–
Tobelo Tengah	–	–	–	–
Tobelo Utara	–	–	–	–
Galela	–	–	–	–
Galela Selatan	–	–	–	–
Galela Barat	–	–	–	–
Galela Utara	–	–	–	–
Loloda Utara	–	–	–	–
Loloda Kepulauan	–	–	–	–
Kabupaten	2021	–	–	–
Halmahera	2020	–	–	–
Utara	2019	–	–	–

Sumber/*Source*: Dinas Kelautan dan Perikanan Kabupaten Halmahera Utara/*Marine Affairs and Fisheries Department of Halmahera Utara Regency*

Tabel 5.6.4 **Jumlah Kapal Penangkap Ikan di Kabupaten Halmahera Utara, 2019-2021**
Number of Fieldman in Halmahera Utara Regency, 2019-2021

Jenis Kapal Type of Ship	Jumlah Kapal Number of Ship		
	2019	2020	2021
(1)	(2)	(3)	(4)
Perahu Motor Tempel	3 435	1 992	...
Perahu Tanpa Motor	1 891	4 110	...
Pajeko/Purse Seine dan Kapal Motor	27	27	...
Jumlah/Total	5 353	6 129	...

Sumber/Source: Dinas Kelautan dan Perikanan Kabupaten Halmahera Utara/Marine Affairs and Fisheries Department of Halmahera Utara Regency

Tabel 5.6.5 Jumlah Nelayan Penangkap Ikan Berdasarkan Kecamatan di Kabupaten Halmahera Utara, 2021
Number of Fishers by Subdistrict in Halmahera Utara Regency, 2021

Kecamatan Subdistrict	Nelayan Penangkap Ikan (Orang) Fisheries (people)
(1)	(2)
Malifut	317
Kao Teluk	612
Kao	574
Kao Barat	–
Kao Utara	447
Tobelo Selatan	705
Tobelo Barat	–
Tobelo Timur	611
Tobelo	727
Tobelo Tengah	681
Tobelo Utara	375
Galela	431
Galela Selatan	24
Galela Barat	–
Galela Utara	495
Loloda Utara	587
Loloda Kepulauan	719
Kabupaten Halmahera Utara	2021
	7 305
	2020
	7 636
	2019
	5 375

Sumber/Source: Dinas Kelautan dan Perikanan Kabupaten Halmahera Utara/Marine Affairs and Fisheries Department of Halmahera Utara Regency

Tabel
Table 5.6.6

Jumlah Perahu/Kapal Menurut Kecamatan dan Jenis Kapal di Kabupaten Halmahera Utara, 2021
Number of Fishing Boats by Subdistrict dan Type of Boat in Halmahera Utara Regency, 2021

		Perahu Tanpa Motor <i>Nonpowered Boat</i>	Perahu Motor Tempel <i>Outboard Motorboat</i>	Kapal Motor <i>Inboard Motorboat</i>
(1)		(2)	(3)	(4)
Malifut	
Kao Teluk	
Kao	
Kao Barat	
Kao Utara	
Tobelo Selatan	
Tobelo Barat	
Tobelo Timur	
Tobelo	
Tobelo Tengah	
Tobelo Utara	
Galela	
Galela Selatan	
Galela Barat	
Galela Utara	
Loloda Utara	
Loloda Kepulauan	
Kabupaten	2021
Halmahera	2020	1 992	4 110	27
Utara	2019	1 891	3 435	27

Sumber/Source: Dinas Kelautan dan Perikanan Kabupaten Halmahera Utara/Marine Affairs and Fisheries Department of Halmahera Utara Regency

Tabel 5.6.7 Jumlah Kelompok Usaha Bersama Produktif Berdasarkan Kecamatan di Kabupaten Halmahera Utara, 2021
Number of Group Productive Joint Venture by Subdistrict in Halmahera Utara Regency, 2021

Kecamatan Subdistrict	Jumlah Kelompok Number of Group
(1)	(2)
Malifut	8
Kao Teluk	36
Kao	28
Kao Barat	–
Kao Utara	28
Tobelo Selatan	49
Tobelo Barat	–
Tobelo Timur	37
Tobelo	86
Tobelo Tengah	52
Tobelo Utara	12
Galela	24
Galela Selatan	–
Galela Barat	–
Galela Utara	25
Loloda Utara	25
Loloda Kepulauan	36
Kabupaten Halmahera Utara	446
2021	446
2020	401
2019	196

Sumber/Source: Dinas Kelautan dan Perikanan Kabupaten Halmahera Utara/Marine Affairs and Fisheries Department of Halmahera Utara Regency

6

Pertambangan dan Energy

MINING AND ENERGY

Jumlah Pelanggan PDAM
Number of PDAM Costumers

18.138

1.823.091 m³ Air Disalurkan
Distributed Water

Nilai
Volume

Rp 9.077.960.500



PENJELASAN TEKNIS

1. **Pertambangan** adalah suatu kegiatan pengambilan endapan bahan galian berharga dan bernilai ekonomis dari dalam kulit bumi, di bawah permukaan bumi, dan di bawah permukaan air.
2. **Bahan tambang** adalah hasil produksi dari kegiatan pertambangan yang merupakan sumber daya alam yang tidak dapat diperbarui.
3. **Minyak bumi** adalah campuran hidrokarbon dalam bentuk cair diperoleh dari lapisan kulit bumi.
4. **Gas alam** adalah semua jenis gas hidrokarbon yang dihasilkan dari sumur penambangan yang terdiri dari komponen utama berupa metana, etana, propana, butana, pentana, dan hexana, ditambang dari dalam bumi, baik diperoleh langsung atau bersamaan dengan crude oil.
5. **Bijih timah** adalah mineral bahan dasar logam timah. Pengolahan bijih timah menjadi logam timah terdiri dari tahap konsentrasi, tahap smelting, dan tahap refining.

TECHNICAL NOTES

1. **Mining** is an activity of taking valued quarried material from within the earth layer, under earth surface, and under water level.
2. **Mine material** is a natural resource as the production of mining operations that can not be renewed.
3. **Crude oil** is a mixture of hydrocarbon accuring in liquid phase in subsurface reservoir and remained liquid under atmospheric pressure.
4. **Natural gas** is all kinds of hydrocarbon gas produced from wells, mixture of hydrocarbons gas and vapour occuring naturally, which main components are methane, ethane, propane, butane, pentane and hexane, mined from underground occumulation either directly or as associated gas in oil mining.
5. **Tin ore** is mineral as the base material of tin. Processing tin ore into tin consists of a concentration, smelting, and refining stages.

6. **Batu bara** adalah salah satu bahan bakar fosil yang terbentuk dari endapan organik, utamanya adalah sisa-sisa tumbuhan.
7. **Bauksit** adalah biji utama pembentuk aluminium, bauksit terdiri dari campuran antara aluminium hidroksida dan aluminium oksida.
8. **Bijih nikel** adalah mineral atau agregat mineral yang mengandung nikel. Pengolahan bijih nikel menjadi nikel terdiri dari beberapa tahap, yaitu crushing, pengeringan, pereduksian, peleburan, pemurnian, dan granulasi dan pengemasan.
9. **Emas** adalah logam yang bersifat lunak dan mudah ditempa, kekerasannya berkisar antara 2,5–3 (Skala Mohs), serta berat jenisnya tergantung pada jenis dan kandungan logam lain yang berpadu dengannya. Emas dapat melebur dalam bentuk cair pada suhu sekitar 1000 derajat celsius.
10. **Konsentrat tembaga** adalah bijih tembaga yang sudah mengalami proses konsentrasi flotasi.
6. **Coal** is fossil fuels that formed from organic sediment, primarily plant debris.
7. **Bauxite** is main ore that forming aluminum, bauxite consists of a mixture of aluminum hydroxide and aluminum oxide.
8. **Nickel ore** is a mineral that containing nickel. Processing nickel ore into nickel consists of several stages of crushing, drying, reduction, smelting, purification, and granulation and packaging.
9. **Gold** is soft and malleable metal with hardness range between 2.5–3 (Mohs), and its density depends on the type and content of other metals which combined with it. Gold can be melted into liquid form at 1000 degrees celsius.
10. **Copper concentrate** is copper ore that has passed a process of flotation concentration.

12. **Kapasitas listrik terpasang** adalah total kapasitas dari seluruh mesin pembangkit listrik yang dioperasikan.
 13. **Listrik yang dibangkitkan** adalah jumlah listrik yang dibangkitkan oleh seluruh mesin pembangkit listrik dan dinyatakan dalam satuan dasar Watt hours.
 14. **Jumlah listrik/gas/air bersih yang terjual/ didistribusikan** adalah banyaknya listrik/gas/air bersih yang disalurkan kepada para pelanggan.
 15. **Kapasitas produksi potensial** adalah hubungan antara output yang sebenarnya diproduksi dengan peralatan yang terpasang dan potensi output yang dapat diproduksi dengan peralatan terpasang tersebut, jika kapasitas sepenuhnya digunakan.
 16. **Volume air bersih yang disalurkan** adalah banyaknya air bersih yang disalurkan oleh perusahaan air bersih (dalam satuan m³). Semakin besar volume air bersih yang disalurkan maka akan semakin terpenuhi kebutuhan konsumen akan air bersih.
12. **Installed electricity capacity** is the total capacity of all operated power plants machines.
 13. **Electricity generated** is the amount of electricity generated by all power plant engine in Watt hours standard unit.
 14. **Sold/distributed electricity/gas/cleaned water** is total electricity/gas/cleaned water distributed to customers.
 15. **Potential capacity production** is relationship between output that is actually produced with the installed equipment, and the potential output which could be produced with it, if capacity was fully used.
 16. **Volume of water distributed** is the amount of water that can be distributed by the water company (in units of m³). The greater the volume of water distributed it will be increasingly fulfilled the needs of consumers for clean water.

17. **Pelanggan** adalah individu atau kelompok, baik rumah tangga, perusahaan atau institusi non profit yang membeli air bersih dari perusahaan air bersih.
18. **Air disalurkan** adalah volume air bersih dari perusahaan air bersih
17. **Customers** are individuals or groups, whether household, company or non-profit institutions that buy water supply from water supply establishment.
18. **Distributed water** is the volume of water supply from water supply establishment.

<https://halutkab.bps.go.id>

ULASAN**Industry**

Industri kecil atau biasa dikenal dengan industri rumah tangga dipandang mampu menjadi salah satu bagian dari industri yang potensial untuk dikembangkan menuju sasaran dari strategi pembangunan daerah. Karena kebanyakan industri kecil tidak menuntut keterampilan yang tinggi dalam kegiatannya, maka dianggap dapat menyerap banyak tenaga kerja. Untuk Kabupaten Halmahera Utara sendiri pada tahun 2021 memiliki jumlah perusahaan industri kecil sebanyak 519 perusahaan.

Energi

Listrik dan air bersih merupakan kebutuhan dasar bagi manusia untuk kelangsungan hidup. Untuk wilayah Kabupaten Halmahera Utara kebutuhan listrik dipenuhi melalui PLN Halmahera Utara dan air bersih melalui PDAM Halmahera Utara.

DESCRIPTION**Industry**

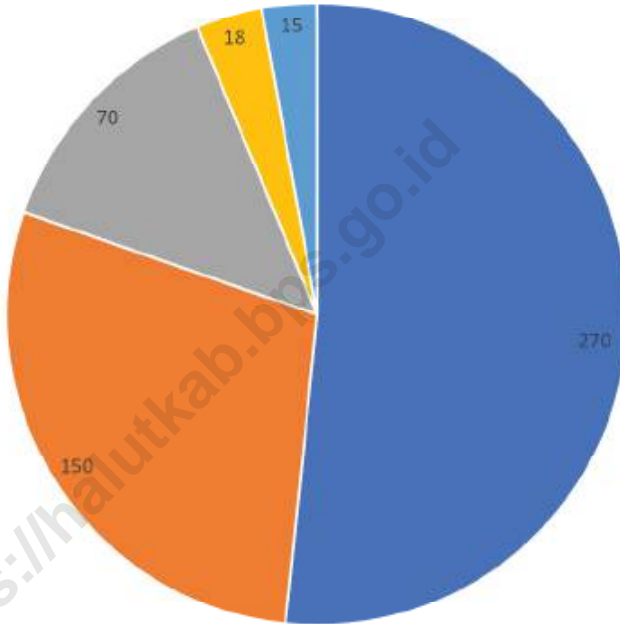
Small industry or commonly known as home industry is considered able to become one of the potential industries to be developed towards the target of regional development strategy. Because most of small industries do not demand high skills in their activities, they are considered to absorb a lot of manpower. For Halmahera Utara Regency itself in 2021 has a number of small industrial companies as much as 519 companies.

Energy

Electricity and clean water are basic human needs for survival. In Halmahera Utara Regency, electricity needs are met through Halmahera Utara PLN and clean water through Halmahera Utara PDAM

Gambar 6.1
Figures

Jumlah Perusahaan Industri Kecil Menurut Klasifikasi Industri di Kabupaten Halmahera Utara, 2021
Number of Small Industrial Companies by Industrial Classification in Halmahera Utara Regency, 2021

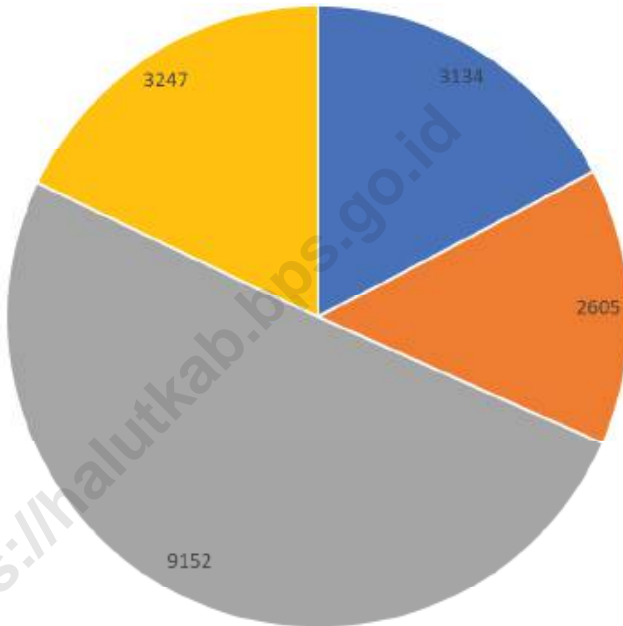


- Pangan/Food
- Kimia dan Bahan Bangunan / Chemical and Construction
- Logam / Elektronik / Metal / Electronic
- Sandang / Textile
- Kerajinan dan Umum / General Industry

Sumber/Source: Dinas Perdagangan dan Perindustrian Kabupaten Halmahera Utara/ Trade and Industry Services of Halmahera Utara Regency

Gambar 6.2
Figures

Jumlah Pelanggan PDAM Menurut Kecamatan, 2021
Number of PDAM Customers by Subdistrict, 2021



<https://halutkab.bps.go.id>

- Malifut, Kao Teluk, Kao, Kao Barat1, Kao Utara
- Tobelo Selatan, Tobelo Barat, Tobelo Timur
- Tobelo, Tobelo Tengah, Tobelo Utara
- Galela, Galela Selatan, Galela Barat, Galela Utara

Sumber/Source: PDAM Tobelo / Municipal Waterworks of Tobelo

6.1 INDUSTRI INDUSTRY

Tabel 6.1.1 **Jumlah Perusahaan Industri Kecil Menurut Klasifikasi Industri di Kabupaten Halmahera Utara, 2017-2021**
Table 6.1.1 **Number of Small Industrial Companies by Industrial Classification in Halmahera Utara Regency, 2017-2021**

Klasifikasi Industri <i>Industrial Classification</i>	2017	2018	2019	2020	2021
(1)	(2)	(3)	(4)	(5)	(6)
Pangan <i>/Food</i>	171	80	231	245	270
Kimia dan Bahan Bangunan <i>/ Chemical and Construction</i>	129	32	136	145	150
Logam / Elektronika <i>/Metal / Electronic</i>	91	20	74	84	70
Sandang <i>/Textile</i>	12	12	20	20	18
Kerajinan dan Umum <i>/ General Industry</i>	31	34	25	25	15
Jumlah/Total	434	178	486	519	523

Sumber/Source: Dinas Perdagangan dan Perindustrian Kabupaten Halmahera Utara/ *Trade and Industry Services of Halmahera Utara Regency*

Tabel
Table 6.1.2

Jumlah Perusahaan, Tenaga Kerja, dan Investasi pada Industri Mikro dan Kecil Menurut Klasifikasi Industri di Kabupaten Halmahera Utara, 2021
Number of Companies, Employees, and Investment, in Micro and Small Industries by Classification in Halmahera Utara Regency, 2021

Klasifikasi Industri <i>Industrial Classification</i>	Perusahaan <i>Number of Companies</i>	Tenaga Kerja <i>Number of Employees</i>	Investasi (ribu rupiah) <i>Investment</i> (<i>thousand rupiahs</i>)
(1)	(2)	(3)	(4)
Pangan/Food	270	288	681 500
– Pengeringan Ikan	–	–	–
– Minyak Goreng	–	–	–
– Roti/Kue Kering	240	255	444 000
– Tahu Tempe	5	8	150 500
– Es Batu/Balik	–	–	–
– Es Lilin	–	–	–
– Gula Aren	20	20	62 000
– Pengasapan Ikan	5	5	25 000
– Terasi	–	–	–
Kimia dan Bahan Bangunan/ Chemical and Construction	150	345	1 876 000
– Penggajian Kayu	10	25	85 000
– Perabot Kayu	110	230	1 353 000
– Percetakan/Foto Kopi	5	10	50 000
– Batu Merah dan Pres	25	80	388 000
Sandang/Textile	18	24	276 000
– Penjahitan	18	24	276 000
Logam/Metal	70	135	71 000
– Alat Dapur	15	15	30 000
– Reparasi Bengkel Umum	55	120	41 000
Kerajinan dan Umum/ General Industry	15	29	315 000
– Perhiasan Besi Putih	–	–	–
– Kerajinan Anyaman	10	21	150 000
– Kerajinan Lainnya	5	8	165 000
2021	453	686	3 148 500
Jumlah/Total	2020	632	3 225 497
	2019	584	1 948 500

Sumber/Sources: Dinas Perdagangan dan Perindustrian Kabupaten Halmahera Utara/ Trade and Industry Services of Halmahera Utara

Tabel 6.1.3 Jumlah Perusahaan Menurut Klasifikasi Izin di Kabupaten Halmahera Utara, 2017-2021
Number of Company by Permission Classified in Halmahera Utara Regency, 2017-2021

Klasifikasi Izin <i>Permission Classified</i>	2017	2018	2019	2020	2021
(1)	(2)	(3)	(4)	(5)	(5)
Perusahaan Besar <i>Big Company</i>	2	2	...	13	13
Perusahaan Sedang <i>Medium Company</i>	2	2	...	–	–
Perusahaan Kecil <i>Small Company</i>	982	662	...	931	711
Kabupaten Halmahera Utara	986	666	–	944	724

Sumber/Source: Dinas Penanaman Modal dan PTSP Halmahera Utara/ *Investment Board and PTSP of Halmahera Utara Regency*

Tabel 6.1.4 Jumlah Perusahaan Menurut Bentuk Badan Hukum di Kabupaten Halmahera Utara, 2017-2021
Table 6.1.4 Number of Company by Type of Business Entity in Halmahera Utara Regency, 2017-2021

Tipe Badan Hukum <i>Type of Business Entity</i>	2017	2018	2019	2020	2021
(1)	(2)	(3)	(4)	(5)	(6)
Perseroan Terbatas	61	44	...	8	...
CV/Firma	196	70	...	22	...
Koperasi	14	4	...	3	...
Perorangan	907	421	...	34	...
Lainnya	–	123
Kabupaten Halmahera Utara	1 178	662

Sumber/Source: Dinas Penanaman Modal dan PTSP Halmahera Utara/ Investment Board and PTSP of Halmahera Utara Regency

6.2 ENERGY

ENERGY

Tabel
Table 6.2.1

Daya Terpasang, Produksi, dan Distribusi Listrik PT. PLN (Persero) pada Cabang/Ranting PLN Menurut Kecamatan di Kabupaten Halmahera Utara, 2021
Installed Electricity Power, Production, and Distribution of PT. PLN (Persero) at PLN Branch by Subdistrict in Halmahera Utara Regency, 2021

Kecamatan Subdistrict	Daya Terpasang Installed Electricity Power (KW)	Produksi Listrik Electricity Production (KWh)	Listrik Terjual Electricity Sold (KWh)	Dipakai Sendiri Own Used (KWh)	Susut/ Hilang Shrinkage/ Lost (KWh)	
(1)	(2)	(3)	(4)	(5)	(6)	
Malifut	3 330.80					
Kao Teluk	881.70					
Kao	2 960.05	2 691 263	7 787 891	4 109	-5 100 738	
Kao Barat	1 827.90					
Kao Utara	2 687.00					
Tobelo Selatan	3 605.25					
Tobelo Barat	1 222.95					
Tobelo Timur	1 171.45					
Tobelo	18 330.15					
Tobelo Tengah	8 132.95					
Tobelo Utara	2 379.75	75 641 271	64 755 952	793 101	10 092 218	
Galela	1 468.00					
Galela Selatan	1 639.10					
Galela Barat	3 590.20					
Galela Utara	1 269.25					
Loloda Utara	1 333.60					
Loloda Kepulauan	1 548.95	547 431	922 544	-	-375 113	
Kabupaten	2021	57 379.05	78 879 965	73 466 387	797 210	4 616 367
Halmahera	2020	52 060.90	72 513 236	67 954 786	49 720	4 508 730
Utara	2019	38 325.20	66 863 567	57 982 365	48 567	8 832 635

Sumber/Source: PT PLN (Persero) Kabupaten Halmahera Utara/State Electricity Enterprise of Halmahera Utara Regency

Tabel
Table 6.2.2**Jumlah Pelanggan Listrik Menurut Kecamatan di
Kabupaten Halmahera Utara, 2017–2021**
**Number of Electricity Customers by Subdistrict in
Halmahera Utara Regency, 2017–2021**

Kecamatan Subdistrict	2017	2018	2019	2020	2021
(1)	(2)	(3)	(4)	(5)	(6)
Malifut	2 689	2 885	3 004	3 083	3 174
Kao Teluk	819	878	920	940	1 004
Kao	1 752	1 961	2 106	2 143	2 219
Kao Barat	1 783	1 856	1 913	2 042	2 164
Kao Utara	2 046	2 243	2 331	2 495	2 755
Tobelo Selatan	2 697	2 889	3 063	3 252	3 399
Tobelo Barat	1 109	1 160	1 208	1 280	1 334
Tobelo Timur	989	1 023	1 045	1 428	1 487
Tobelo	8 754	9 153	9 736	10 304	10 799
Tobelo Tengah	4 078	4 460	4 624	4 908	5 138
Tobelo Utara	1 947	2 037	2 422	2 521	2 623
Galela	1 465	1 551	1 567	1 585	1 629
Galela Selatan	1 823	1 876	1 901	1 934	2 003
Galela Barat	1 974	2 239	2 389	2 530	2 642
Galela Utara	1 664	1 803	1 843	1 931	1 988
Loloda Utara	314	873	1 130	1 366	1 744
Loloda Kepulauan	–	195	1 314	1 420	1 459
Kabupaten Halmahera Utara	35 903	39 111	42 516	45 162	47 561

Sumber/Source: PT PLN (Persero) Kabupaten Halmahera Utara/State Electricity Enterprise of Halmahera Utara Regency

Tabel
Table 6.2.3**Jumlah Pelanggan dan Air yang Disalurkan Menurut Kecamatan di Kabupaten Halmahera Utara, 2021**
Number of Customers and Distributed Water by Subdistrict in Halmahera Utara Regency, 2021

Kecamatan Subdistrict		Pelanggan Number of Customers	Air Disalurkan Distributed Water (m ³)	Nilai Value (Rp)
(1)		(2)	(3)	(4)
Malifut				
Kao Teluk				
Kao		3 134	203 088	980 158 000
Kao Barat ¹				
Kao Utara				
Tobelo Selatan				
Tobelo Barat		2 605	21 573	984 755 750
Tobelo Timur				
Tobelo				
Tobelo Tengah		9 152	1 272 979	5 762 911 500
Tobelo Utara				
Galela				
Galela Selatan		3 247	325 451	1 350 135 250
Galela Barat				
Galela Utara		–	–	–
Loloda Utara		–	–	–
Loloda Kepulauan		–	–	–
Kabupaten	2021	18 138	1 823 091,00	9 077 960 500
Halmahera	2020	18 435	2 246 315,35	9 900 483 830
Utara	2019	18 036	2 214 886,00	9 825 439 488

Sumber/Source: PDAM Tobelo / Municipal Waterworks of Tobelo

Tabel 6.2.4 Jumlah Pelanggan dan Air yang Disalurkan Menurut Jenis Pelanggan di Kabupaten Halmahera Utara, 2021
Number of Customer and Distributed Clean Water by Type of Customer in Halmahera Utara Regency, 2021

Pelanggan Customers	Pelanggan Number of Customers	Air Disalurkan Distributed Water (m ³)	Nilai Value (Rp)
(1)	(2)	(3)	(4)
Sosial Social	250	122 080	406 790 000
Rumah Tangga Household	16 544	1 627 331	7 120 930 000
Instansi Pemerintah Government Institution	175	88 640	456 678 000
Niaga Trade	802	143 482	694 690 500
Industri Industry	364	49 217	327 104 000
Khusus Exclusive	3	2 303	71 768 000
2021	18 138	2 033 053,00	9 077 960 500
Jumlah/Total	2020	18 435	2 246 315,35
	2019	18 036	2 214 886,00
			9 825 439 488

Sumber/Source: PDAM Tobelo / Municipal Waterworks of Tobelo

7

Pariwisata

TOURISM

Jumlah Wisatawan Mancanegara dan Domestik
Number of International and Domestic Visitors

53.934

Jumlah Sarana dan Prasarana Pariwisata/Hiburan
Number of Tourism/Entertainment Amusement

Hotel/Penginapan

49

HOTEL

PUB Kafe/Karaoke

17

Rumah Makan

93

Coffee Shop

Restaurant



PENJELASAN TEKNIS

1. Wisatawan mancanegara (wisman) ialah setiap pengunjung yang mengunjungi suatu negara di luar tempat tinggalnya, didorong oleh satu atau beberapa keperluan tanpa bermaksud memperoleh penghasilan di tempat yang dikunjungi dan lamanya kunjungan tersebut tidak lebih dari satu tahun (12 bulan). Definisi ini mencakup 2 (dua) kategori wisatawan mancanegara, yaitu :
 - a. Wisatawan (turis) ialah setiap pengunjung seperti definisi di atas yang tinggal paling sedikit 24 jam, akan tetapi tidak lebih dari 1 (satu) tahun di tempat yang dikunjungi, dengan maksud antara lain: berlibur, rekreasi, olah raga, bisnis, menghadiri pertemuan, studi, dan kunjungan dengan alasan kesehatan.
 - b. Excursionist ialah setiap pengunjung seperti definisi di atas yang tinggal kurang dari 24 jam di tempat yang dikunjungi (termasuk "Cruise passengers"). Cruise Passengers ialah setiap pengunjung yang tiba di suatu negara di mana mereka tidak menginap di akomodasi yang tersedia di negara tersebut, misalnya dengan kapal laut.

TECHNICAL NOTES

1. *An International Visitor is any person visiting a country other than his usual place of residence for any reason other than for earning income in the country visited, and the length of stay is no more than one year (12 months). This definition covers two categories of foreign visitors, namely:*
 - a. *"Tourist" is any visitor staying for at least 24 hours, but no more than one year, in the country visited, with the intention of visiting, and for any of these purposes: Pleasure, recreation and sports, Business, visiting friends and relatives, missions, attending meetings, conferences, visit for health reasons and study.*
 - b. *"Excursionist" is any visitor staying less than 24 hours in the country visited including, "Cruise Passengers", i.e. visitors arriving in a country without staying in any accommodation available in the visited country.*

2. Rata-rata lama tinggal adalah rata-rata waktu tinggal wisatawan mancanegara di Indonesia untuk satu kali kunjungan.
 3. Usaha penyediaan akomodasi adalah usaha yang menyediakan pelayanan penginapan yang dapat dilengkapi dengan pelayanan pariwisata lainnya. Usaha penyediaan akomodasi dapat berupa hotel, vila, pondok wisata, bumi perkemahan, persinggahan karavan, dan akomodasi lainnya yang digunakan untuk tujuan pariwisata.
 4. Hotel adalah penyediaan akomodasi secara harian berupa kamar-kamar di dalam satu bangunan yang dapat dilengkapi dengan jasa pelayanan makan dan minum, kegiatan hiburan dan atau fasilitas lainnya. Hotel terdiri dari hotel berbintang dan hotel non- bintang.
2. *Average length of stay is the average stay duration of foreign visitor in Indonesia for one trip.*
 3. *The business of providing accommodation is a business that provides specialty services that can be equipped with other tourism services. It includes hotel, villa, cottage, camping, caravan stop, and other accommodation that are used for tourism purposes.*
 4. *Hotel is a daily supply of accommodation rooms within a building which can be equipped with eating and drinking services, entertainment activities and/ or other facilities. Hotel consists of a classified hotel and a non-classified hotel.*

5. Hotel bintang adalah usaha penyediaan jasa pelayanan penginapan, makan minum serta jasa lainnya bagi umum dengan menggunakan sebagian atau seluruh bangunan. Usaha ini dikelola secara komersial serta memenuhi ketentuan persyaratan sebagai hotel bintang (termasuk berlian) yang ditetapkan dalam surat keputusan instansi yang membinanya. Misalnya hotel bintang lima, hotel bintang empat dan seterusnya.

6. Tingkat penghunian kamar hotel adalah persentase banyaknya malam kamar yang dihuni terhadap banyaknya malam kamar yang tersedia.

7. Rata-rata lamanya tamu menginap adalah banyaknya malam tempat tidur yang terpakai (malam tamu) dengan banyaknya tamu yang menginap di hotel atau akomodasi lainnya.

5. *A star hotel is the business of providing an accommodation, eating and drinking as well as other services for the public by using a building or a part of a building. It is managed commercially and meets specified requirements as a star hotel (including diamonds) set forth in the decree of fostering agency. For example, five star hotel, four star hotel, and so on.*

6. *Room occupancy rate is the number of room-nights occupied divided by the number of room-nights available, multiplied by 100 percent.*

7. *Average length of stay is the number of bed-nights used (guest night) divided by the number of guests coming to spend the night at the accommodation.*

ULASAN

Kabupaten Halmahera Utara memiliki banyak objek wisata yang tersebar di beberapa kecamatan. Jumlah wisatawan mancanegara di Kabupaten Halmahera Utara pada tahun 2021 mencapai 63 wisatawan atau menurun sebesar 87,57 persen dibanding tahun 2020. Sedangkan jumlah wisatawan domestik di kabupaten Halmahera Utara sebesar 31.909 wisatawan.

Kemudian, untuk mengakomodir wisatawan yang berlibur ke objek wisata di Kabupaten Halmahera Utara, terdapat 49 penyedia jasa akomodasi pada tahun 2021, 36 hotel atau 73,47 persen berada di kecamatan Tobelo, 16,33 persen di kecamatan Tobelo Tengah, 4,08 persen di kecamatan Malifut dan Tobelo Selatan dan 2,04 persen di kecamatan Tobelo Timur. Total kamar yang tersedia pada tahun 2020 mencapai 777 unit dengan total tempat tidur sebanyak 1.115 unit.

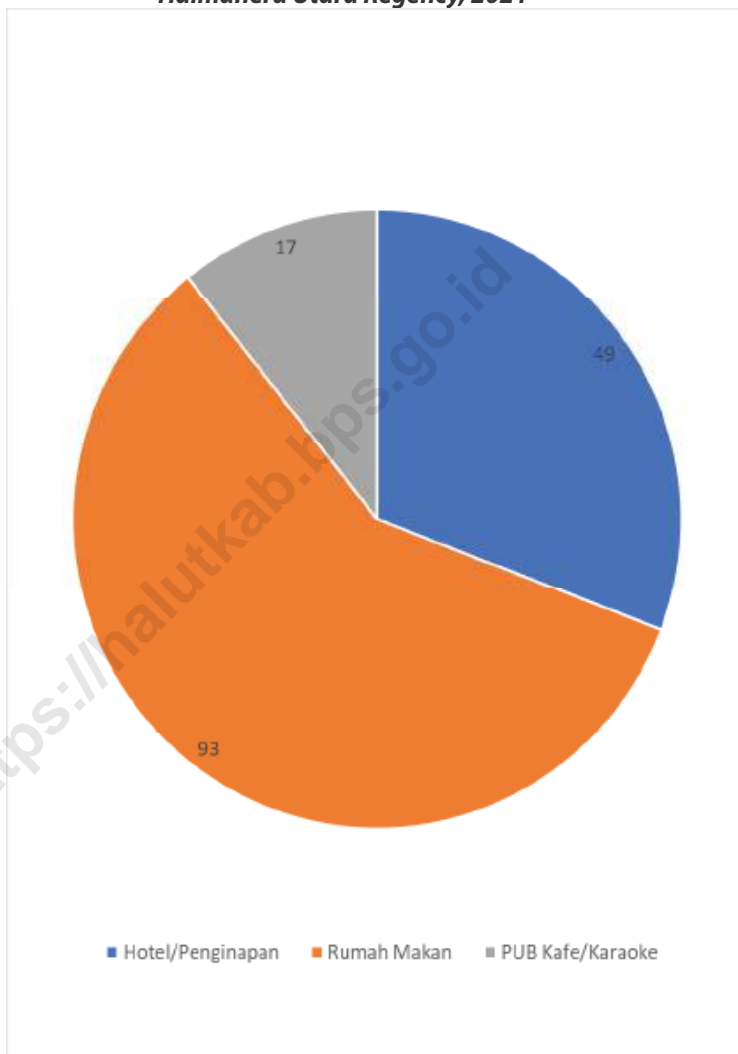
DESCRIPTION

Halmahera Utara Regency has many tourist objects spread across several districts. The number of foreign tourists in Halmahera Utara Regency in 2021 reached 603 residents or decreased by 87.57 percent compared to 2020. While the number of tourists in Halmahera Utara Regency reached 31,909 tourists.

Then, to accommodate travelers traveling in Halmahera Utara Regency, there are 49 service providers by 2021, 36 hotels or 73.47 percent in Subdistrict of Tobelo, 16,33 per cent in Subdistrict of Tobelo Tengah, 4.08 per cent in Subdistrict of Malifut and Tobelo Selatan, and 2,04 percent in Subdistrict of Tobelo Timur. Total rooms available in 2020 reached 777 units with a total bed of 1,115 units.

Gambar 7.1
Figures

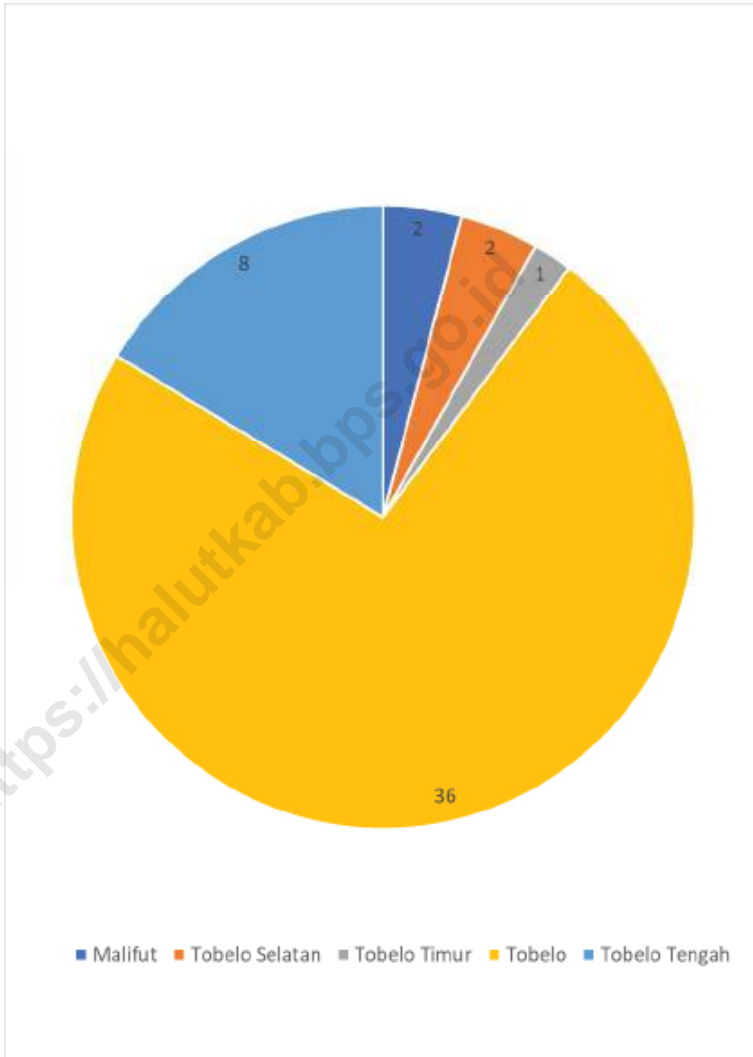
Jumlah Sarana dan Prasarana Pariwisata/Hiburan di Kabupaten Halmahera Utara, 2021
Number of Tourism/Entertainment Amusement in Halmahera Utara Regency, 2021



Sumber/Source: Dinas Pariwisata Kabupaten Halmahera Utara/Tourism Department of Halmahera Utara Regency

Gambar 7.2
Figures

Jumlah Akomodasi Hotel Menurut Kecamatan, 2020
Number of Hotel Accomodations by Subdistrict, 2020



Sumber/Source: Dinas Pariwisata Kabupaten Halmahera Utara/Tourism Department of Halmahera Utara Regency

Tabel
Table 7.1**Jumlah Rumah Makan/Restoran Menurut Kecamatan di
Kabupaten Halmahera Utara, 2018–2021**
**Number of Restaurants by Subdistrict in Halmahera Utara
Regency, 2018–2021**

Kecamatan Subdistrict	2018	2019	2020	2021
(1)	(2)	(3)	(4)	(5)
Malifut	...	5	9	7
Kao Teluk	...	–	–	1
Kao	...	–	–	–
Kao Barat	...	–	–	–
Kao Utara	...	–	–	–
Tobelo Selatan	...	1	–	1
Tobelo Barat	...	–	–	–
Tobelo Timur	...	–	–	–
Tobelo	...	97	84	86
Tobelo Tengah	...	8	30	8
Tobelo Utara	...	–	–	–
Galela	...	–	6	–
Galela Selatan	...	6	–	5
Galela Barat	...	–	–	–
Galela Utara	...	–	–	–
Loloda Utara	...	–	–	–
Loloda Kepulauan	...	–	–	–
Kabupaten Halmahera Utara	...	117	129	108

Sumber/Source: Badan Keuangan dan Aset Daerah Kabupaten Halmahera Utara/Board of Financial and Regional Assets of Halmahera Utara Regency

Tabel
Table 7.2**Jumlah Akomodasi Hotel Menurut Kecamatan di
Kabupaten Halmahera Utara, 2020 – 2021**
**Number of Hotel Accomodations by Subdistrict in
Halmahera Utara Regency, 2020 – 2021**

Kecamatan Subdistrict	Hotel Hotels		Jumlah Kamar Number of Rooms		Tempat Tidur Beds	
	2020	2021	2020	2021	2020	2021
(1)	(2)	(3)	(4)	(5)	(6)	(7)
Malifut	2	2	16	16	16	16
Kao Teluk	–	–	–	–	–	–
Kao	–	–	–	–	–	–
Kao Barat	–	–	–	–	–	–
Kao Utara	–	–	–	–	–	–
Tobelo Selatan	2	2	10	10	10	10
Tobelo Barat	–	–	–	–	–	–
Tobelo Timur	1	1	8	8	8	8
Tobelo	36	36	548	548	815	815
Tobelo Tengah	8	8	195	195	266	266
Tobelo Utara	–	–	–	–	–	–
Galela	–	–	–	–	–	–
Galela Selatan	–	–	–	–	–	–
Galela Barat	–	–	–	–	–	–
Galela Utara	–	–	–	–	–	–
Loloda Utara	–	–	–	–	–	–
Loloda Kepulauan	–	–	–	–	–	–
Kabupaten Halmahera Utara	49	49	777	777	1115	1115

Sumber/Source: Dinas Pariwisata Kabupaten Halmahera Utara/Tourism Department of Halmahera Utara Regency

Tabel
Table 7.3**Jumlah Sarana dan Prasarana Pariwisata/Hiburan di
Kabupaten Halmahera Utara, 2017-2021**
**Number of Tourism/Entertainment Amusement in
Halmahera Utara Regency, 2017-2021**

Sarana dan Prasarana Facilities	2017	2018	2019	2020	2021
(1)	(2)	(3)	(4)	(5)	(6)
Hotel/Penginapan	47	46	47	49	49
Rumah Makan	86	86	86	93	93
PUB					
Kafe/Karaoke	17	17	17	17	17

Sumber/Source: Dinas Pariwisata Kabupaten Halmahera Utara/Tourism Department of Halmahera Utara Regency

Tabel
Table 7.4

**Jumlah Wisatawan Mancanegara dan Domestik di
Kabupaten Halmahera Utara, 2018 – 2021**
**Number of International and Domestic Visitors in
Halmahera Utara Regency, 2018 – 2021**

Tahun Years	Wisatawan Visitors		Jumlah Total
	Mancanegara International	Domestik Domestic	
(1)	(2)	(3)	(4)
2018	355	62 663	63 018
2019	507	64 652	65 159
2020	63	31 909	31 972
2021	44	53 890	53 934

Sumber/Source: Dinas Pariwisata Kabupaten Halmahera Utara/Tourism Department of Halmahera Utara Regency

Panjang Jalan Menurut Kondisi Jalan

Length of Road by Road Condition



PENJELASAN TEKNIS

1. **Kendaraan bermotor** adalah setiap kendaraan yang digerakkan oleh peralatan teknik yang ada pada kendaraan tersebut, biasanya digunakan untuk angkutan orang atau barang di atas jalan raya selain kendaraan yang berjalan di atas rel. Kendaraan bermotor yang dicatat adalah semua jenis kendaraan kecuali kendaraan bermotor TNI/Polri dan Korps Diplomatik.
2. **Mobil penumpang** adalah setiap kendaraan bermotor yang dilengkapi dengan tempat duduk untuk sebanyak-banyaknya delapan orang, tidak termasuk tempat duduk untuk pengemudi, baik dilengkapi atau tidak dilengkapi bagasi.
3. **Mobil bis** adalah setiap kendaraan bermotor yang dilengkapi dengan tempat duduk untuk lebih dari delapan orang, tidak termasuk tempat duduk untuk pengemudi, baik dilengkapi atau tidak dilengkapi bagasi.

TECHNICAL NOTES

1. **Motor vehicles** are any kind of vehicles motorized by machine set up in those vehicles, they are usually used for transporting peoples or goods on roads except vehicles moving along a railway line. The data cover all kinds of motor vehicles except those belong to Indonesia Army Force Indonesian State Police and Diplomatic Corps.
2. **Passenger cars** are any motor vehicles with no more than eight seats, excluding seat for driver, it can be with or without hoot.
3. **Buses** are large passenger cars having seats for more than eight passengers, excluding seat for driver, it can be with or without hoot.

4. **Mobil truk** adalah setiap kendaraan bermotor yang digunakan untuk angkutan barang, selain mobil penumpang, mobil bis dan kendaraan bermotor roda dua.
 5. **Kereta api** adalah kendaraan dengan tenaga gerak (listrik, diesel atau tenaga uap) yang berjalan sendiri maupun dirangkaikan dengan kendaraan lain, yang akan atau sedang bergerak di atas rel, terdiri dari kereta penumpang dan kereta barang.
 6. **Kilometer penumpang** adalah jumlah kilometer dari semua penumpang yang berangkat. Besaran ini merupakan penjumlahan jarak asal tujuan masing-masing penumpang.
 7. **Rata-rata jarak perjalanan per penumpang** adalah rata-rata yang ditempuh oleh setiap penumpang, atau jumlah kilometer penumpang dibagi dengan jumlah penumpang berangkat.
 8. **Kilometer ton** adalah jumlah kilometer semua ton yang diangkut. Besaran ini merupakan hasil penjumlahan jarak asal tujuan masing-masing barang dalam ton.
4. **Trucks** are any motor vehicles used to transport goods excluding passenger cars, buses, and motorcycles.
 5. **Train** is a coach or a number of coaches joined together, moving along a railway line. It can be passenger train or freight train.
 6. **Passenger kilometer** is total kilometers of all departing passenger. This measurement is the sum of distance between the place of origin and the place of destination taken by all passengers.
 7. **Mean distance of journey per passenger** is mean distance taken by each passenger or total of passenger-kilometer divided by the number of departing passengers.
 8. **Ton-kilometer** is total kilometer of all cargoes carried. This is the sum of distance from area of origin to area of destination for each ton of cargoes.

9. **Rata-rata jarak angkut barang** adalah rata-rata jarak yang ditempuh oleh setiap ton barang atau jumlah kilometer ton dibagi dengan ton dimuat.
 10. **Kunjungan kapal** adalah kapal yang datang di pelabuhan baik untuk berlabuh di perairan maupun bersandar di dermaga.
 11. **Gross Ton (GT)** adalah volume ruangan kapal dalam m³, kecuali terowongan, lubang poros baling-baling, tempat jangkar, dan alas ganda.
 12. **Sertifikat Operator Pesawat Udara** adalah tanda bukti terpenuhinya standar dan prosedur dalam pengoperasian pesawat udara oleh perusahaan angkutan udara niaga.
 13. Sertifikat Pengoperasian Pesawat Udara adalah tanda bukti terpenuhinya standar dan prosedur dalam pengoperasian pesawat udara untuk kegiatan angkutan udara bukan niaga.
9. **Mean distance of cargoes loaded** is mean distance of each ton of cargoes loaded or total ton-kilometer divided by total ton of cargoes loaded.
 10. **Ship call** is a ship arriving at a port either for mooring or berthing.
 11. **Gross Ton (GT)** is total volume of all room in a ship (m³), excluding the volume of tunnel, the axle of propellers, the anchor, and the chain locker.
 12. **Aircraft Operator Certificate (AOC)** is clearance of compliance to the standards and procedures in aircraft operations by the commercial air transport companies.
 13. **Operating Certificate (OC)** is clearance of compliance to the standards and procedures in aircraft operations for non commercial air transport activities.

14. **Kantor Pos** adalah tempat pemberi pelayanan komunikasi tertulis dan atau surat elektronik, layanan paket, layanan logistik, layanan transaksi keuangan, dan layanan keagenan pos untuk kepentingan umum. Rumah pos berfungsi sama seperti kantor pos dan kantor pos pembantu, bedanya rumah pos biasanya terletak di daerah terpencil.

15. **Telekomunikasi** adalah setiap pemancaran, pengiriman dan atau penerimaan dari setiap informasi dalam bentuk tanda-tanda, isyarat, tulisan, gambar, suara dan bunyi melalui sistem kawat, optik, radio atau sistem elektromagnetik lainnya.

16. **Jaringan telekomunikasi** adalah rangkaian perangkat telekomunikasi dan kelengkapannya yang digunakan dalam bertelekomunikasi.

14. **Post Office** is a service provider facility of written communication and or electronic mail, parcel service, logistics services, financial transaction services, and postal services to the public. Postal house has the same function as the post office and subsidiary of post office, the difference is that postal house is usually located in remote areas.

15. **Telecommunication** includes every transmitting, delivering and or receiving from every information of marking, signal, article, picture, sound and voice through strand of wire system, optic, radio or other electromagnetic system.

16. **Telecommunication network** is peripheral network of telecommunication and its equipment used in the means of telecommunication.

17. Telepon tetap kabel dalam Susenas disebut telepon rumah adalah jaringan telekomunikasi menggunakan perangkat telepon tetap dengan kabel yang secara umum diatur oleh standar-standar teknis dengan menggunakan suatu nomor telepon, dikenal pula sebagai Public Switched Telephone Network (PSTN). Pada umumnya dimanfaatkan untuk telepon rumah dan jaringan internet, memiliki kemampuan menghantarkan sinyal dengan kuat dan jelas dengan biaya yang relatif lebih murah.
18. **Telepon bergerak seluler** adalah perangkat telekomunikasi elektronik yang mempunyai kemampuan dasar yang sama dengan telepon tetap kabel, namun dapat dibawa ke mana-mana (portable, mobile) dan tidak perlu disambungkan dengan jaringan telekomunikasi kabel. Selain berfungsi sebagai telepon, telepon seluler modern biasanya mendukung layanan tambahan seperti Short Messages Services (SMS), Multimedia Messages Service (MMS), e-mail dan akses Internet, aplikasi bisnis dan permainan, serta fotografi. Saat ini, Indonesia mempunyai dua sistem jaringan telepon bergerak seluler yaitu Global System for Mobile Telecommunications (GSM) dan CDMA.
17. *Fixed line telephone based on Susenas called home phone is a telecommunication network using fixed line telephone device which is generally regulated by technical standards, using a phone number, also known as the Public Switched Telephone Network (PSTN). It is generally used for home phone and Internet networks, has the ability to deliver a strong and clear signal with a relatively low cost.*
18. **Cellular mobile phone** is an electronic telecommunication device which has the same basic capabilities with fixed cables, but can be taken anywhere (portable, mobile) and does not need to be connected to the wired telecommunications networks. In addition to functioning as a telephone, modern mobile phone typically supports additional services such as Short Messages Services (SMS), Multimedia Messages Service (MMS), e-mail and access to the Internet, business applications and games, as well as photography. Currently, Indonesia has two cellular mobile telephone network system that are GSM (Global System for Mobile Telecommunications) and Code Division Multiple Access (CDMA).

ULASAN

Transportasi merupakan hal yang penting untuk menunjang kegiatan perekonomian suatu wilayah. Adanya sarana transportasi yang memadai disertai dengan kondisi jalan yang baik semakin mempermudah masyarakat untuk melakukan mobilisasi.

Sebanyak 301.201 m panjang jalan di Kabupaten Halmahera Utara didominasi oleh jalan dengan kondisi yang baik, yaitu sebesar 45,78%. Adapun 29,82% lainnya merupakan jalan dengan kondisi sedang, 15,07% merupakan jalan rusak dan 9,33% sisanya merupakan jalan dengan kondisi rusak berat.

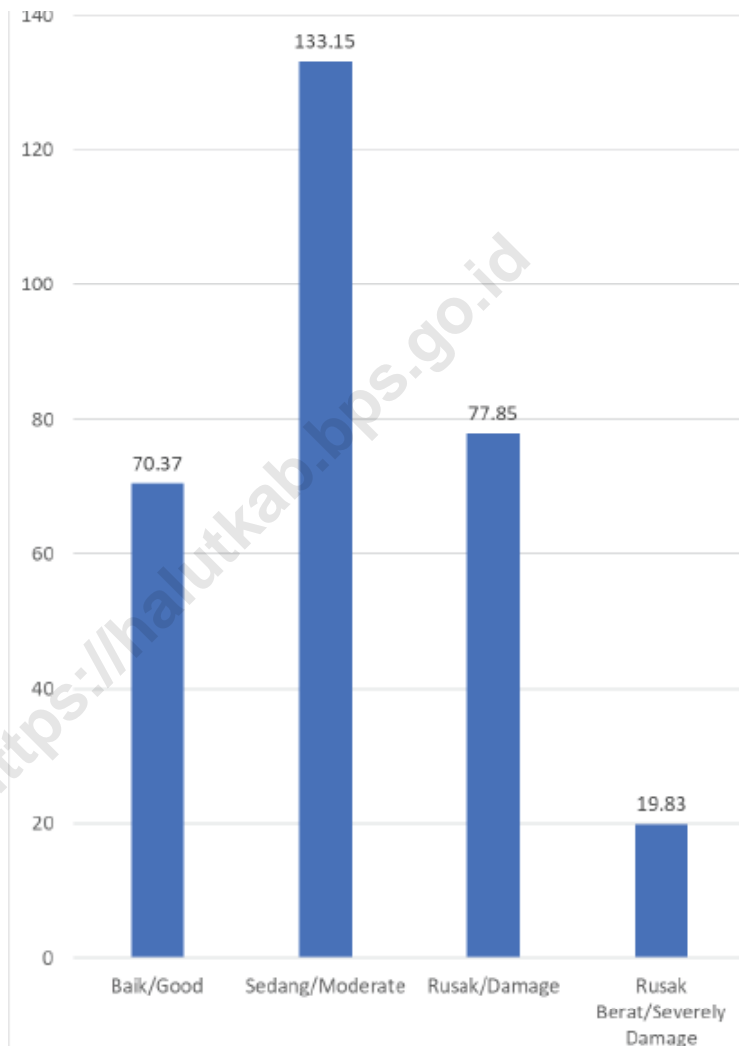
DESCRIPTION

Transportation is important to support the economic activities of a region. The presence of adequate transportation facilities along with good road conditions make it easier for people to mobilize.

A total of 301.201 m of road length in Halmahera Utara Regency is dominated by roads with good condition, which is 45,78%. The other 29,28% are medium-sized roads, 15,07% are roads damaged and the remaining 9,33% are roads with heavily damaged conditions.

Gambar
Figures 8.1

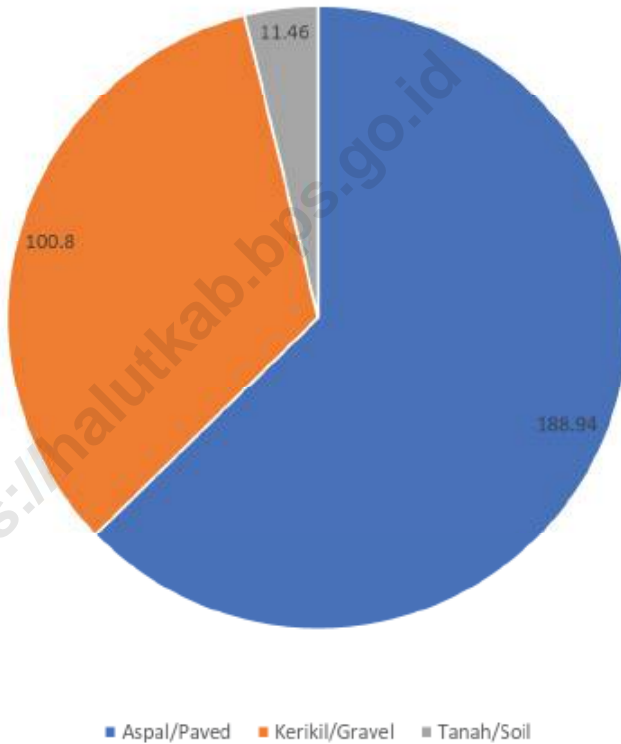
**Panjang Jalan Menurut Kondisi Jalan di Kabupaten
Halmahera Utara (km), 2021**
*Length of Roads by Road Conditions in Halmahera Utara
Regency (km), 2021*



Sumber/Source : Dinas Pekerjaan Umum dan Tata Ruang Kabupaten Halmahera Utara / Public Work and Spatial Planning Department of Halmahera Utara Regency

Gambar 8.2
Figures

**Panjang Jalan Menurut Jenis Permukaan Jalan di
Kabupaten Halmahera Utara (km), 2021**
*Length of Roads by Type of Road Surface in Halmahera
Utara Regency(km), 2021*



Sumber/Source : Dinas Pekerjaan Umum dan Tata Ruang Kabupaten Halmahera Utara / Public Work and Spatial Planning Department of Halmahera Utara Regency

**8.1 TRANSPORTASI
TRANSPORTATION**

Tabel 8.1.1 Panjang Jalan Menurut Tingkat Kewenangan Pemerintahan di Kabupaten Halmahera Utara (km), 2019–2021
Length of Roads by Level of Government Authority in Halmahera Utara Regency(km), 2019-2021

Tingkat Kewenangan Pemerintahan Level of Government Authority	2019	2020	2021
(1)	(2)	(3)	(4)
Negara/State	198 647	198 647	198 647
Provinsi/Province	194 800	194 800	194 800
Kabupaten/Kota Regency/Municipality	301 201	301 201	301 201
Jumlah/Total	694 648	694 648	694 648

Sumber/Source: Dinas Pekerjaan Umum dan Tata Ruang Kabupaten Halmahera Utara / Public Work and Spatial Planning Department of Halmahera Utara Regency

Tabel 8.1.2 Panjang Jalan Menurut Jenis Permukaan Jalan di Kabupaten Halmahera Utara (km), 2019–2021
Table 8.1.2 Length of Roads by Type of Road Surface in Halmahera Utara Regency(km), 2019–2021

Jenis Permukaan Jalan Type of Road Surface	2019	2020	2021
(1)	(2)	(3)	(4)
Aspal/Paved	180,20	189,80	188,94
Kerikil/Gravel	100,14	100,78	100,80
Tanah/Soil	20,86	10,62	11,46
Lainnya/Others	–	–	–
Jumlah/Total	301,20	301,20	301,20

Sumber/Source: Dinas Pekerjaan Umum dan Tata Ruang Kabupaten Halmahera Utara / Public Work and Spatial Planning Department of Halmahera Utara Regency

Tabel 8.1.3 Panjang Jalan Menurut Kondisi Jalan di Kabupaten Halmahera Utara (km), 2019–2021
Length of Road by Road Conditions in Halmahera Utara Regency (km), 2019–2021

Kondisi Jalan Condition of Roads	2019	2020	2021
(1)	(2)	(3)	(4)
Baik/ <i>Good</i>	156,48	137,88	70,37
Sedang/ <i>Moderate</i>	75,96	89,82	133,15
Rusak/ <i>Damage</i>	33,92	45,39	77,85
Rusak Berat/ <i>Severely Damage</i>	34,84	28,11	19,83
Jumlah/Total	301,20	301,20	301,20

Sumber/*Source*: Dinas Pekerjaan Umum dan Tata Ruang Kabupaten Halmahera Utara / Public Work and Spatial Planning Department of Halmahera Utara Regency

Tabel
Table 8.1.4

Lalu Lintas Penumpang dan Kunjungan Kapal menurut Bulan di Pelabuhan Tobelo Kabupaten Halmahera Utara, 2021
Passengers and Boat Visit by Month in Halmahera Utara Regency, 2021

Bulan Month	Penumpang Passengers (Orang/ Person)		Kunjungan Kapal/ Boat Visit	
	Berangkat Departure	Datang Arrival	Ship Call	GRT
(1)	(2)	(3)	(4)	(5)
Januari	1 638	1 688	88	34 795
Februari	1 492	1 496	83	37 156
Maret	1 390	1 358	84	49 309
April	1 681	1 922	99	66 633
Mei	1 958	1 379	71	9 627
Juni	2 189	1 686	90	34 011
Juli	1 318	1 281	76	38 166
Agustus	1 384	1 091	81	29 899
September	2 455	1 996	80	52 043
Oktober	2 424	1 823	82	43 026
November	1 586	1 184	83	46 417
Desember	2 285	1 554	77	45 058
2021	21 800	18 458	994	486 140
Jumlah/Total	2020	43 084	49 825	1 414
	2019¹	79 990	76 216	2 184

Catatan/Note: ¹Data tidak termasuk bulan Desember/December Data is not included

Sumber/Source: Kantor Pelabuhan Kelas II Tobelo/ Class II Port Office of Tobelo

Tabel 8.1.5 Rekapitulasi Bulanan Arus Lalu Lintas Angkutan Udara di Bandara Kuabang-Kao, 2021
Table 8.1.5 Monthly Recapitulation of Air Traffic at Kuabang-Kao Airport, 2021

Bulan Month	Pesawat Plane		Penumpang Passanger		
	Berangkat Departure	Datang Arrival	Berangkat Departure	Datang Arrival	
(1)	(2)	(3)	(4)	(5)	
Januari	1	1	18	40	
Februari	21	6	292	350	
Maret	21	21	450	372	
April	17	17	1123	757	
Mei	12	12	460	360	
Juni	36	36	1067	1079	
Juli	2	2	92	115	
Agustus	
September	–	–	–	–	
Oktober	10	10	40	37	
November	33	33	331	351	
Desember	
2021	
Jumlah/Total	2020	91	91	2 967	3 319
	2019	295	295	11 018	10 658

Lanjutan Tabel/*Continued Table 8.1.5*

Bulan Month	Bagasi Bagage (kg)		Kargo Cargo (kg)	
	Berangkat Departure	Datang Arrival	Berangkat Departure	Datang Arrival
(1)	(6)	(7)	(8)	(9)
Januari	–	–	–	–
Februari	16495	–	–	12246
Maret	2342	1148	24520	–
April	3061	761	18714	–
Mei	1460	782	204	82
Juni	4673	1505	18178	267
Juli	409	200	168	35
Agustus
September	–	–	–	–
Oktober	–	–	–	–
November	203	1783
Desember
2021
Jumlah/Total				
2020	7 651	18 648	981	3 335
2019	29 460	38 126	5 272	18 561

Sumber/*Source*: Kantor Unit Penyelenggara Bandar Udara Kuabang-Kao/*Regional Office of Kuabang-Kao Airport*

Tabel 8.1.6 Rekapitulasi Bulanan Arus Lalu Lintas Angkutan Udara di Bandara Gamar Malamo, 2021
Table 8.1.6 Monthly Recapitulation of Air Traffic at Gamar Malamo Airport, 2021

Bulan Month	Pesawat Plane		Penumpang Passanger	
	Berangkat Departure	Datang Arrival	Berangkat Departure	Datang Arrival
(1)	(2)	(3)	(4)	(5)
Januari	4	4	27	16
Februari	5	5	22	8
Maret	4	4	23	8
April	5	5	41	26
Mei	6	6	26	3
Juni	4	4	19	7
Juli	5	5	19	11
Agustus	4	4	18	8
September	5	5	27	13
Oktober	4	4	20	6
November
Desember
2021
Jumlah/Total	2020	—	—	—
	2019	116	116	4 640
				4 494

Lanjutan Tabel/*Continued Table* 8.1.6

Bulan Month	Bagasi Bagage (kg)		Kargo Cargo (kg)	
	Berangkat Departure	Datang Arrival	Berangkat Departure	Datang Arrival
(1)	(6)	(7)	(8)	(9)
Januari	–	103	–	–
Februari	66	115	–	–
Maret	30	140	–	–
April	180	212	–	–
Mei	251	1589	–	–
Juni	427	1316	–	–
Juli	140	991	–	–
Agustus	558	371	–	–
September	818	1559	–	–
Oktober	411	1438	–	–
November
Desember
2021
Jumlah/Total	2020	–	–	–
2019	4 592	8 622	5 961	6 506

Sumber/*Source*: Kantor Unit Penyelenggara Bandar Udara Gamar Malamo/*Regional Office of Gamar Malamo Airport*

8.2 KOMUNIKASI COMMUNICATION

Tabel 8.2.1 **Jumlah Kantor Pos Pembantu Menurut Kecamatan di Kabupaten Halmahera Utara, 2018–2021**
Table 8.2.1 **Number of Post Offices Subsidiaries by Subdistrict in Halmahera Utara Regency, 2018–2021**

Kecamatan Subdistrict	2018	2019	2020	2021
(1)	(2)	(3)	(4)	(5)
Malifut	–	–	–	–
Kao Teluk	–	–	–	–
Kao	1	1	1	1
Kao Barat	–	–	–	–
Kao Utara	–	–	–	–
Tobelo Selatan	–	–	–	–
Tobelo Barat	–	–	–	–
Tobelo Timur	–	–	–	–
Tobelo	1	1	1	1
Tobelo Tengah	–	–	–	–
Tobelo Utara	–	–	–	–
Galela	1	1	1	1
Galela Selatan	–	–	–	–
Galela Barat	–	–	–	–
Galela Utara	–	–	–	–
Loloda Utara	–	–	–	–
Loloda Kepulauan	–	–	–	–
Kabupaten Halmahera Utara	3	3	3	3

Sumber/Source: PT (Persero) Pos Indonesia Kabupaten Halmahera Utara/ Post Indonesia Company of Halmahera Utara Regency

Jumlah Koperasi Menurut Jenis Koperasi

Number of Cooperatives by Type of Cooperatives

PENJELASAN TEKNIS

TECHNICAL NOTES

- | | |
|--|--|
| <p>1. Sistem pencatatan Statistik Ekspor dan Impor adalah "General Trade" dengan wilayah pencatatan meliputi seluruh wilayah kepabeanaan Indonesia.</p> | <p>1. <i>The recording of export and import statistics is based on General Trade System covering all Indonesian customs areas.</i></p> |
| <p>2. Pengesahan dokumen kepabeanaan ekspor dan impor dilakukan oleh Bea dan Cukai berdasarkan Persetujuan Muat/Bongkar Barang.</p> | <p>2. <i>The legalization of customs export and import documents is conducted by the Customs and Excise Office.</i></p> |
| <p>3. Data ekspor berasal dari dokumen kepabeanaan BC 3.- atau yang disebut dokumen Pemberitahuan Ekspor Barang (PEB) yang diisi oleh eksportir.</p> | <p>3. <i>The export data are compiled based on customs export documents BC 3.- or known as Export Declarations (PEB), filled by exporters.</i></p> |
| <p>4. Data impor berasal dari dokumen kepabeanaan BC 2.- atau yang disebut dokumen Pemberitahuan Impor Barang (PIB), Pemberitahuan Impor Barang Khusus (PIBK), Pemberitahuan Pabean Free Trade Zone (PPFTZ) dan dokumen kepabeanaan BC 2.3 yang mencatat impor barang dari Luar Negeri ke Kawasan Berikat.</p> | <p>4. <i>The import data are compiled based on customs import documents BC 2.- or known as Import Declarations Form (PIB), Import Declarations Form for Special Commodity (PIBK), Customs Declaration Form for Free Trade Zone (PPFTZ), and customs import documents BC 2.3 which records import goods from foreign country to Bounded Zones Area.</i></p> |
| <p>5. Barang-barang yang dikirim ke luar negeri untuk diolah dicatat sebagai ekspor, sedangkan hasil olahan yang dikembalikan ke Indonesia dicatat sebagai impor.</p> | <p>5. <i>Goods send abroad for processing purposes are recorded as export while its product sent to Indonesia are recorded as import.</i></p> |

6. Barang-barang luar negeri yang diolah di dalam negeri dicatat sebagai barang impor meskipun barang olahan tersebut akan kembali ke luar negeri.
7. Barang-barang yang tidak dicakup dalam pencatatan:
- Pakaian dan barang-barang perhiasan penumpang.
 - Barang-barang bawaan penumpang dari/ke luar negeri untuk dipakai sendiri, kecuali lemari es, pesawat televisi, dan sebagainya.
 - Barang-barang untuk keperluan perwakilan kedutaan suatu negara.
 - Barang-barang ekspedisi dan ekshibisi atau pameran.
 - Barang-barang untuk militer yang diimpor langsung oleh angkatan bersenjata.
 - Pembungkus/peti kemas untuk diisi kembali.
 - Uang dan surat-surat berharga.
 - Barang-barang contoh.
6. *Foreign goods processed in Indonesia are still recorded as imports although the products will be sent to abroad.*
7. *The following goods are not included in the statistics:*
- Clothings and passengers' jewelry.*
 - Luggage of passengers for own use, except refrigerators, television sets, etc.*
 - Goods imported/exported for the use of foreign representative countries/embassies.*
 - Goods for expeditions, and shows or exhibitions.*
 - Military goods directly imported by the Armed Forces.*
 - Packings/containers to be refilled.*
 - Bank notes and securities.*
 - Sample goods.*

8. Sistem pengolahan dokumen impor/ekspor Indonesia adalah sistem "Carry Over" yaitu dokumen ditunggu selama satu bulan, setelah bulan berjalan, sedangkan dokumen-dokumen yang terlambat akan diolah pada bulan berikutnya. Dengan demikian dokumen bulan-bulan sebelumnya yang terlambat diterima dan masuk pada bulan berjalan, diperlakukan sebagai dokumen bulan pengolahan.
9. **Pelabuhan Muat** adalah pelabuhan darimana barang diangkut ke luar negeri atau diekspor.
10. **Negara tujuan** adalah negara tujuan akhir yang diketahui untuk barang ekspor yang dikirim ke luar negeri.
11. **Jenis komoditi** adalah barang ekspor yang dicatat sesuai kode Harmonized System (HS).
8. *The carry-over system is used in processing Indonesian export and import documents. Documents are processed one month after the current month, while those received later will be processed for the succeeding month. This means previous documents received in the current month will be treated as processed documents.*
9. **Port of loading** is port where the goods are transported out of the country or exported.
10. **Country of destination** is country that is known to export goods sent abroad.
11. **Type of commodity** is exported goods recorded based on Harmonized System (HS) code.

ULASAN

Berkembangnya suatu wilayah dapat dilihat dari kegiatan perdagangan wilayah tersebut. Perkembangan usaha perdagangan di Kabupaten Halmahera Utara pada tahun 2021 mengalami peningkatan.

Untuk koperasi yang aktif ada sebanyak 64 koperasi, terbagi atas 24 KSU, 3 KUD, 15 KSP dan sebagian lainnya termasuk dalam koperasi lainnya. Dengan melihat persebaran yang ada, mayoritas koperasi berada di kecamatan Tobelo.

DESCRIPTION

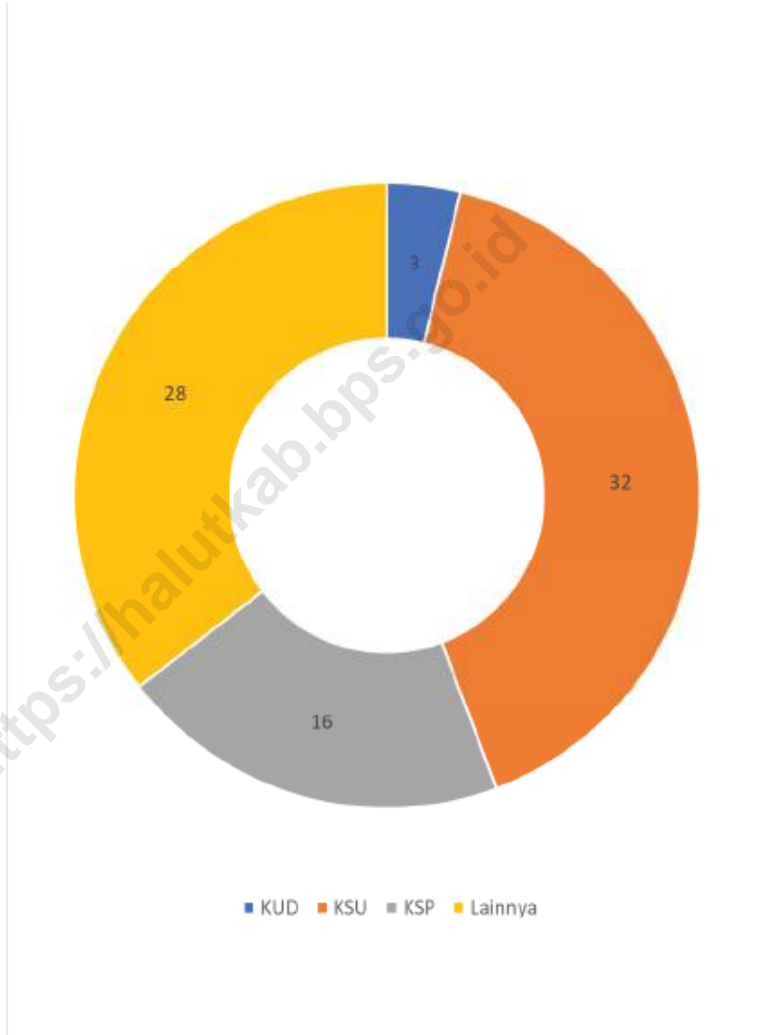
Development of regional can explained from trade activities. Trading business of Halmahera Utara in 2019 has increased.

For active cooperatives there are 64 cooperatives, divided into 24 KSU, 3 KUD, 15 KSP and some of the songs are included in other cooperatives. By looking at the distribution, the majority of cooperatives are in Tobelo sub-district.

<https://halutkab.bps.go.id>

Gambar 9.1
Figures

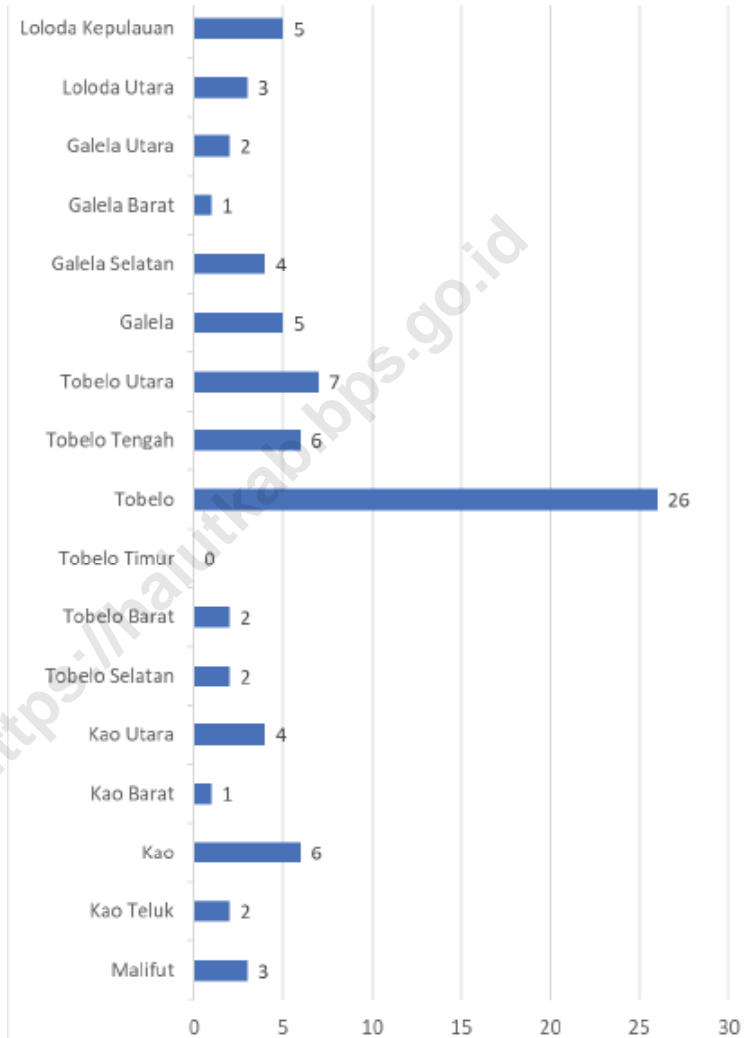
Jumlah Koperasi Menurut Jenis di Kabupaten Halmahera Utara, 2021
Number of Cooperatives by Type in Halmahera Utara Regency, 2021



Sumber/Source: Dinas Koperasi dan UMKM Halmahera Utara/ Cooperative and Small & Medium Enterprises Service of Halmahera Utara

Gambar 9.2
Figures

**Jumlah Koperasi setiap Kecamatan di Kabupaten
Halmahera Utara, 2021**
*Number of Cooperatives by Subdistrict in Halmahera
Utara Regency, 2021*



Sumber/Source: Dinas Koperasi dan UMKM Halmahera Utara/ Cooperative and Small & Medium Enterprises Service of Halmahera Utara

Tabel 9.1 Jumlah Koperasi Aktif Menurut Kecamatan di Kabupaten Halmahera Utara, 2018–2021
Table 9.1 Number of Active Cooperative by Subdistrict in Halmahera Utara Regency, 2018–2021

Kecamatan Subdistrict	2018	2019	2020	2021
(1)	(2)	(3)	(4)	(5)
Malifut	2	1	3	3
Kao Teluk	–	–	1	2
Kao	4	4	4	5
Kao Barat	–	–	–	1
Kao Utara	2	3	3	4
Tobelo Selatan	1	1	2	2
Tobelo Barat	–	1	2	2
Tobelo Timur	–	–	–	–
Tobelo	23	25	26	26
Tobelo Tengah	5	6	5	6
Tobelo Utara	5	5	7	7
Galela	2	4	5	5
Galela Selatan	2	2	3	4
Galela Barat	1	1	1	2
Galela Utara	2	2	2	2
Loloda Utara	1	2	2	3
Loloda Kepulauan	4	5	5	5
Kabupaten Halmahera Utara	54	62	71	79

Sumber/Source: Dinas Koperasi dan UMKM Halmahera Utara/ Cooperative and Small & Medium Enterprises Service of Halmahera Utara

Tabel 9.2
Table

Jumlah Koperasi Menurut Jenis Koperasi dan Kecamatan di Kabupaten Halmahera Utara, 2021
Number of Cooperatives by Type of Cooperative and Subdistrict in Halmahera Utara Regency, 2021

Kecamatan Subdistrict	Jenis Koperasi/ Kind of Cooperative					Jumlah Total	
	KUD	KPRI	KOPKAR	KOPPAS	Lainnya Other		
(1)	(2)	(3)	(4)	(5)	(6)		
Malifut	1	2	3	
Kao Teluk	–	2	2	
Kao	–	6	6	
Kao Barat	–	1	1	
Kao Utara	–	4	4	
Tobelo Selatan	–	2	2	
Tobelo Barat	–	2	2	
Tobelo Timur	–	–	–	
Tobelo	–	26	26	
Tobelo Tengah	–	6	6	
Tobelo Utara	1	6	7	
Galela	–	5	5	
Galela Selatan	–	4	4	
Galela Barat	–	1	1	
Galela Utara	–	2	2	
Loloda Utara	–	3	3	
Loloda Kepulauan	1	4	5	
Kabupaten Halmahera Utara	2021	3	76	79
	2020	3	69	69
	2019	3	62	62

Sumber/Source: Dinas Koperasi dan UMKM Halmahera Utara/ Coperative and Small & Medium Enterprises Service of Halmahera Utara

Tabel
Table 9.3**Jumlah Koperasi Unit Desa (KUD) dan Non KUD di
Kabupaten Halmahera Utara, 2021**
**The Number of Village Cooperative and Non Village
Cooperative in North Halmahera Regency, 2021**

Kecamatan Subdistrict	Jumlah Koperasi		Jumlah Anggota		
	KUD	Non KUD	KUD	Non KUD	
(1)	(2)	(3)	(4)	(5)	
Malifut	1	2	38	65	
Kao Teluk	–	2	0	60	
Kao	–	5	0	465	
Kao Barat	–	1	0	25	
Kao Utara	–	4	0	150	
Tobelo Selatan	–	2	0	60	
Tobelo Barat	–	2	0	50	
Tobelo Timur	–	0	0	0	
Tobelo	–	26	0	4 780	
Tobelo Tengah	–	6	0	765	
Tobelo Utara	1	6	30	600	
Galela	–	5	0	205	
Galela Selatan	–	4	0	189	
Galela Barat	–	2	0	54	
Galela Utara	–	2	0	120	
Loloda Utara	–	3	0	85	
Loloda Kepulauan	1	4	30	145	
Kabupaten	2021	3	76	98	7 818
Halmahera	2020	3	68	98	7 783
Utara	2019	3	61	98	13 358

Sumber/Source: Dinas Koperasi dan UMKM Halmahera Utara/ Cooperative and Small & Medium Enterprises Service of Halmahera Utara

10

Pengeluaran Penduduk

POPULATION EXPENDITURE



Pengeluaran Makanan

Food Expenditure

Rp 541.324,- per kapita per bulan
per person per month

Pengeluaran Non-Makanan

Non-Food Expenditure

Rp 506.718,- per kapita per bulan
per person per month



PENJELASAN TEKNIS

TECHNICAL NOTES

1. Pengeluaran rata-rata per kapita adalah biaya yang dikeluarkan untuk konsumsi semua anggota rumah tangga selama sebulan baik yang berasal dari pembelian, pemberian maupun produksi sendiri dibagi dengan banyaknya anggota rumah tangga dalam rumah tangga tersebut.

1. *Per capita Average Expenditure is the cost spent for all household members consumption during the month, whether from purchasing, giving or own production, divided by the number of household members in the household.*

<https://halutkab.bps.go.id>

ULASAN

DESCRIPTION

Terdapat beberapa indikator untuk menggambarkan kesejahteraan masyarakat di Kabupaten Halmahera Utara. Indikator ini dihasilkan dari Survei Sosial Ekonomi Nasional yang dilakukan Badan Pusat Statistik.

Salah satu indikator untuk menunjukkan tingkat kesejahteraan penduduk adalah tingkat kecukupan gizi yang dikonsumsi masing-masing penduduk. Pada tahun 2021 rata-rata pengeluaran untuk makanan adalah sebesar 429.189 rupiah per kapita per bulan yang mayoritasnya digunakan untuk mengonsumsi makanan jadi (20,18%).

Pengeluaran penduduk untuk barang bukan makanan juga menjadi salah satu indikator kesejahteraan. Rata-rata pengeluaran untuk barang bukan makanan adalah sebesar 363.379 ribu rupiah per kapita per bulan yang mayoritasnya dibelanjakan untuk kategori perumahan dan fasilitas rumah tangga.

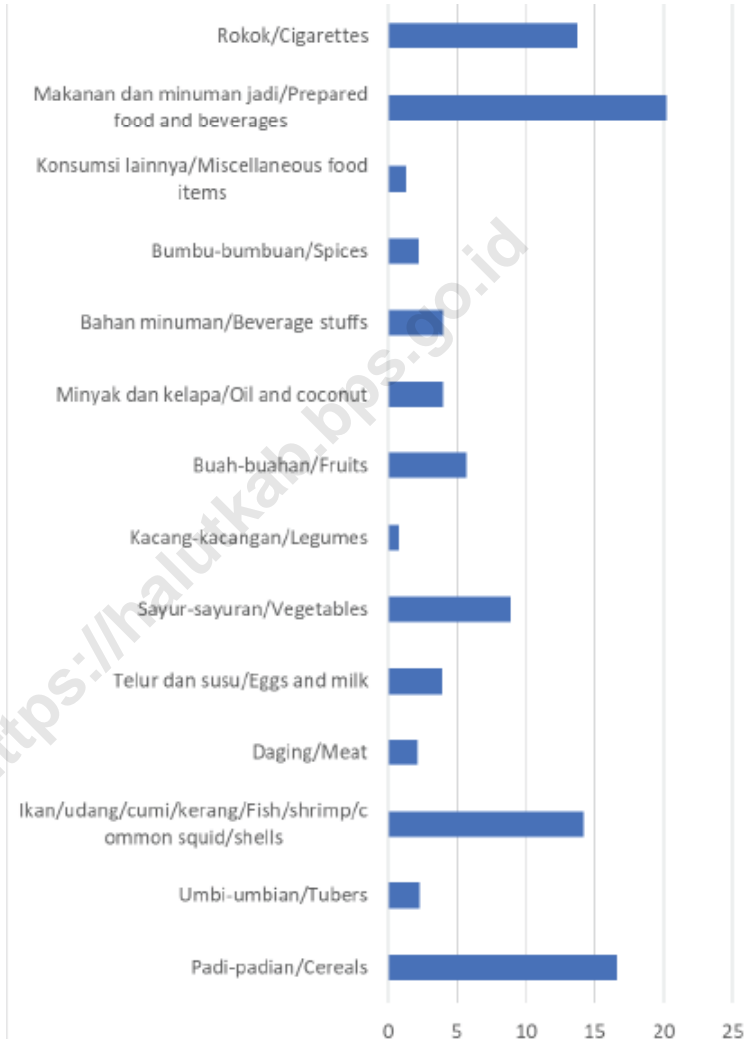
There are various indicators to explain about public welfare in Halmahera Utara Regency. National Socio-Economic Survey can figure out various indicators of public welfare.

One indicator to indicate the level of welfare of the population is the level of nutritional adequacy consumed by each population. In 2021 the average expenditure on food is 429,189 rupiah per capita per month, the majority of which is used to consume processed food (20.18%).

Population expenditure for non-food items is also one indicator of welfare. The average expenditure on non-food items is 363,379 thousand rupiah per capita per month, the majority of which is spent on the housing and household facilities category.

Gambar 10.1
Figures

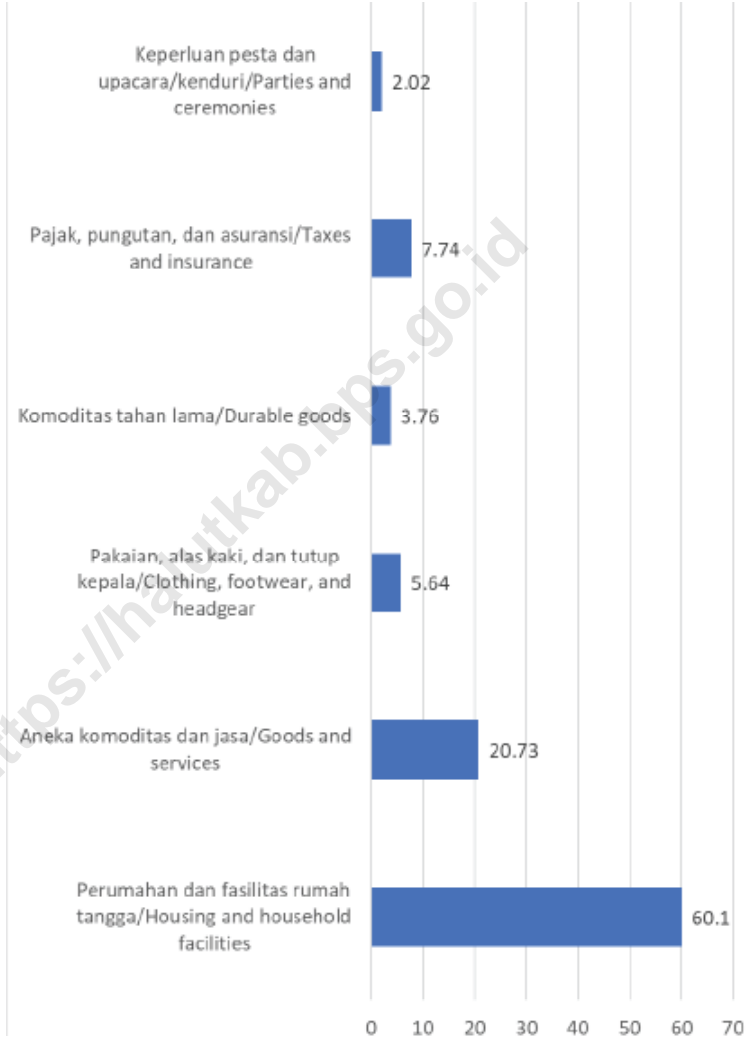
Persentase Pengeluaran Makanan per Kapita Sebulan di Kabupaten Halmahera Utara, 2021
Percentage of Food Monthly Expenditure per Capita in Halmahera Utara Regency, 2021



Sumber/Source: BPS, Survei Sosial Ekonomi Nasional (Susenas)/BPS-Statistics Indonesia, National Socioeconomic Survey

Gambar 10.2
Figures

**Persentase Pengeluaran Non Makanan per Kapita
Sebulan di Kabupaten Halmahera Utara, 2021**
*Percentage of Non-Food Monthly Expenditure per Capita
in Halmahera Utara Regency, 2021*



Sumber/Source : BPS, Survei Sosial Ekonomi Nasional (Susenas)/BPS-Statistics Indonesia, National Socioeconomic Survey

Tabel 10.1 **Rata-rata Pengeluaran per Kapita Sebulan Menurut Kelompok Komoditas (rupiah) di Kabupaten Halmahera Utara, 2021**
Monthly Average Expenditure per Capita by Commodity Group (rupiahs) in Halmahera Utara Regency, 2021

Kelompok Komoditas/Commodity Group	2021
(1)	(2)
Makanan/Food	
Padi-padian/Cereals	88 007
Umbi-umbian/Tubers	14 342
Ikan/udang/cumi/kerang/Fish/shrimp/common squid/shells	85 669
Daging/Meat	14 109
Telur dan susu/Eggs and milk	25 978
Sayur-sayuran/Vegetables	54 310
Kacang-kacangan/Legumes	7 328
Buah-buahan/Fruits	20 488
Minyak dan kelapa/Oil and coconut	21 869
Bahan minuman/Beverage stuffs	20 632
Bumbu-bumbuan/Spices	14 544
Konsumsi lainnya/Miscellaneous food items	7 684
Makanan dan minuman jadi/Prepared food and beverages	92 831
Rokok/Cigarettes	73 534
Jumlah makanan/Total food	541 324
Bukan makanan/Non-food	
Perumahan dan fasilitas rumah tangga/Housing and household facilities	297 917
Aneka komoditas dan jasa/Goods and services	114 624
Pakaian, alas kaki, dan tutup kepala/Clothing, footwear, and headgear	31 803
Komoditas tahan lama/Durable goods	19 372
Pajak, pungutan, dan asuransi/Taxes and insurance	27 537
Keperluan pesta dan upacara/kenduri/Parties and ceremonies	15 464
Jumlah bukan makanan/Total non-food	506 718
	2021
Jumlah/Total	1 048 042
	2020
	949 167
	2019
	792 568

Sumber/Source: BPS, Survei Sosial Ekonomi Nasional (Susenas)/BPS-Statistics Indonesia, National Socioeconomic Survey

Tabel
Table 10.2

Persentase Pengeluaran per Kapita Sebulan Menurut Kelompok Komoditas di Kabupaten Halmahera Utara, 2020 – 2021
Percentage of Monthly Expenditure per Capita by Commodity Group in Halmahera Utara Regency, 2020-2021

Kelompok Komoditas/Commodity Group	2020	2021
(1)	(2)	(3)
Makanan/Food		
Padi-padian/ <i>Cereals</i>	15,90	16.26
Umbi-umbian/ <i>Tubers</i>	1,96	2.65
Ikan/udang/cumi/kerang/ <i>Fish/shrimp/common squid/shells</i>	14,59	15.83
Daging/ <i>Meat</i>	1,96	2.61
Telur dan susu/ <i>Eggs and milk</i>	4,18	4.80
Sayur-sayuran/ <i>Vegetables</i>	9,32	10.03
Kacang-kacangan/ <i>Legumes</i>	0,85	1.35
Buah-buahan/ <i>Fruits</i>	10,73	3.78
Minyak dan kelapa/ <i>Oil and coconut</i>	3,33	4.04
Bahan minuman/ <i>Beverage stuffs</i>	3,61	3.81
Bumbu-bumbuan/ <i>Spices</i>	2,48	2.69
Konsumsi lainnya/ <i>Miscellaneous food items</i>	1,18	1.42
Makanan dan minuman jadi/ <i>Prepared food and beverages</i>	17,79	17.15
Rokok/ <i>Cigarettes</i>	12,11	13.58
Jumlah makanan/Total food	100,00	100.00
Bukan makanan/Non-food		
Perumahan dan fasilitas rumah tangga/ <i>Housing and household facilities</i>	60,91	58.79
Aneka komoditas dan jasa/ <i>Goods and services</i>	18,27	22.62
Pakaian, alas kaki, dan tutup kepala/ <i>Clothing, footwear, and headgear</i>	5,89	6.28
Komoditas tahan lama/ <i>Durable goods</i>	3,29	3.82
Pajak, pungutan, dan asuransi/ <i>Taxes and insurance</i>	8,54	5.43
Keperluan pesta dan upacara/kenduri/ <i>Parties and ceremonies</i>	3,11	3.05
Jumlah bukan makanan/Total non-food	100,00	100.00
Jumlah/Total	100,00	100.00

Sumber/Source: BPS, Survei Sosial Ekonomi Nasional (Susenas)/BPS-Statistics Indonesia, National Socioeconomic Survey

Tabel
Table 10.3**Persentase Penduduk Menurut Golongan Pengeluaran Per Kapita Sebulan, 2020 – 2021**
Percentage of Population by Per Capita Spending Group a Month, 2020 – 2021

Golongan Pengeluaran Spending Group (Rp)	Persentase Penduduk Percentage of Population	
	2020	2021
(1)	(2)	(3)
< 150 000	–	–
150 000–199 999	–	–
200 000–299 999	0.43	0.00
300 000–499 999	12.72	9.20
500 000–749 999	33.14	25.25
750 000–999 999	20.80	24.82
1 000 000–1 499 999	20.46	24.43
1 500 000+	12.44	16.30
Jumlah/Total	100.00	100.00

Sumber/Source: BPS, Survei Sosial Ekonomi Nasional (Susenas) Maret/BPS-Statistics Indonesia, National Socioeconomic Survey March

11

Perdagangan

TRADE



Pedagang Besar
Wholesaler

125

212

Pedagang Menengah
Medium Trader



Pedagang Kecil
Small Trader

2947

PENJELASAN TEKNIS

1. Sistem pencatatan Statistik Ekspor dan Impor adalah "General Trade" dengan wilayah pencatatan meliputi seluruh wilayah kepabeanan Indonesia.
2. Pengesahan dokumen kepabeanan ekspor dan impor dilakukan oleh Bea dan Cukai berdasarkan Persetujuan Muat/Bongkar Barang.
3. Data ekspor berasal dari dokumen kepabeanan BC 3.- atau yang disebut dokumen Pemberitahuan Ekspor Barang (PEB) yang diisi oleh eksportir.
4. Data impor berasal dari dokumen kepabeanan BC 2.- atau yang disebut dokumen Pemberitahuan Impor Barang (PIB), Pemberitahuan Impor Barang Khusus (PIBK), Pemberitahuan Pabean Free Trade Zone (PPFTZ) dan dokumen kepabeanan BC 2.3 yang mencatat impor barang dari Luar Negeri ke Kawasan Berikat.
5. Barang-barang yang dikirim ke luar negeri untuk diolah dicatat sebagai ekspor, sedangkan hasil olahan yang dikembalikan ke Indonesia dicatat sebagai impor.

TECHNICAL NOTES

1. *The recording of export and import statistics is based on General Trade System covering all Indonesian customs areas.*
2. *The legalization of customs export and import documents is conducted by the Customs and Excise Office.*
3. *The export data are compiled based on customs export documents BC 3.- or known as Export Declarations (PEB), filled by exporters.*
4. *The import data are compiled based on customs import documents BC 2.- or known as Import Declarations Form (PIB), Import Declarations Form for Special Commodity (PIBK), Customs Declaration Form for Free Trade Zone (PPFTZ), and customs import documents BC 2.3 which records import goods from foreign country to Bounded Zones Area.*
5. *Goods send abroad for processing purposes are recorded as export while its product sent to Indonesia are recorded as import.*

6. Barang-barang luar negeri yang diolah di dalam negeri dicatat sebagai barang impor meskipun barang olahan tersebut akan kembali ke luar negeri.
7. Barang-barang yang tidak dicakup dalam pencatatan:
- Pakaian dan barang-barang perhiasan penumpang.
 - Barang-barang bawaan penumpang dari/ke luar negeri untuk dipakai sendiri, kecuali lemari es, pesawat televisi, dan sebagainya.
 - Barang-barang untuk keperluan perwakilan kedutaan suatu negara.
 - Barang-barang ekspedisi dan ekshibisi atau pameran.
 - Barang-barang untuk militer yang diimpor langsung oleh angkatan bersenjata.
 - Pembungkus/peti kemas untuk diisi kembali.
 - Uang dan surat-surat berharga.
 - Barang-barang contoh.
6. *Foreign goods processed in Indonesia are still recorded as imports although the products will be sent to abroad.*
7. *The following goods are not included in the statistics:*
- Clothings and passengers' jewelry.*
 - Luggage of passengers for own use, except refrigerators, television sets, etc.*
 - Goods imported/exported for the use of foreign representative countries/embassies.*
 - Goods for expeditions, and shows or exhibitions.*
 - Military goods directly imported by the Armed Forces.*
 - Packings/containers to be refilled.*
 - Bank notes and securities.*
 - Sample goods.*

8. Sistem pengolahan dokumen impor/ekspor Indonesia adalah sistem "Carry Over" yaitu dokumen ditunggu selama satu bulan, setelah bulan berjalan, sedangkan dokumen-dokumen yang terlambat akan diolah pada bulan berikutnya. Dengan demikian dokumen bulan-bulan sebelumnya yang terlambat diterima dan masuk pada bulan berjalan, diperlakukan sebagai dokumen bulan pengolahan.
9. **Pelabuhan Muat** adalah pelabuhan darimana barang diangkut ke luar negeri atau diekspor.
10. **Negara tujuan** adalah negara tujuan akhir yang diketahui untuk barang ekspor yang dikirim ke luar negeri.
11. **Jenis komoditi** adalah barang ekspor yang dicatat sesuai kode Harmonized System (HS).
8. *The carry-over system is used in processing Indonesian export and import documents. Documents are processed one month after the current month, while those received later will be processed for the succeeding month. This means previous documents received in the current month will be treated as processed documents.*
9. **Port of loading** is port where the goods are transported out of the country or exported.
10. **Country of destination** is country that is known to export goods sent abroad.
11. **Type of commodity** is exported goods recorded based on Harmonized System (HS) code.

ULASAN

Berkembangnya suatu wilayah dapat dilihat dari kegiatan perdagangan wilayah tersebut. Perkembangan usaha perdagangan di Kabupaten Halmahera Utara pada tahun 2021 mengalami peningkatan. Pedagang yang terdaftar di Dinas Perindustrian, Perdagangan, Koperasi, dan UMKM pada tahun 2021 di Kabupaten Halmahera Utara sebagai berikut: pedagang besar sebanyak 73 pedagang, pedagang sedang sebanyak 211 pedagang, dan pedagang kecil sebanyak 2.743 perusahaan.

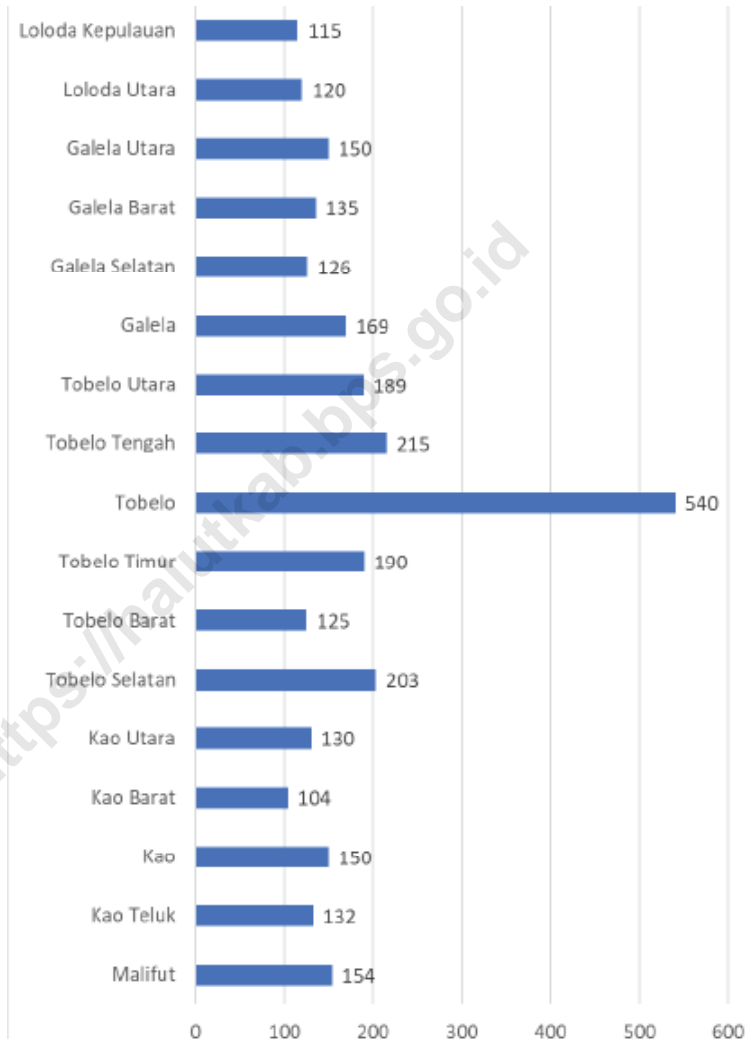
Pada tahun 2021, jumlah pasar mengalami penambahan sebanyak sebelas pasar. Sementara jumlah kios dan toko tidak berubah di tahun 2021.

DESCRIPTION

Development of regional can explained from trade activities. Trading business of Halmahera Utara in 2021 has increased. There are trader registered in Industri, Trade, Cooperative and UMKM Service of Halmahera Utara Regency in 2021, there are 73 big traders, 211 middle traders, and 2.743 small traders.

In 2021, the number of markets will increase by eleven. But, the number of stalls and shops don't change, in 2021.

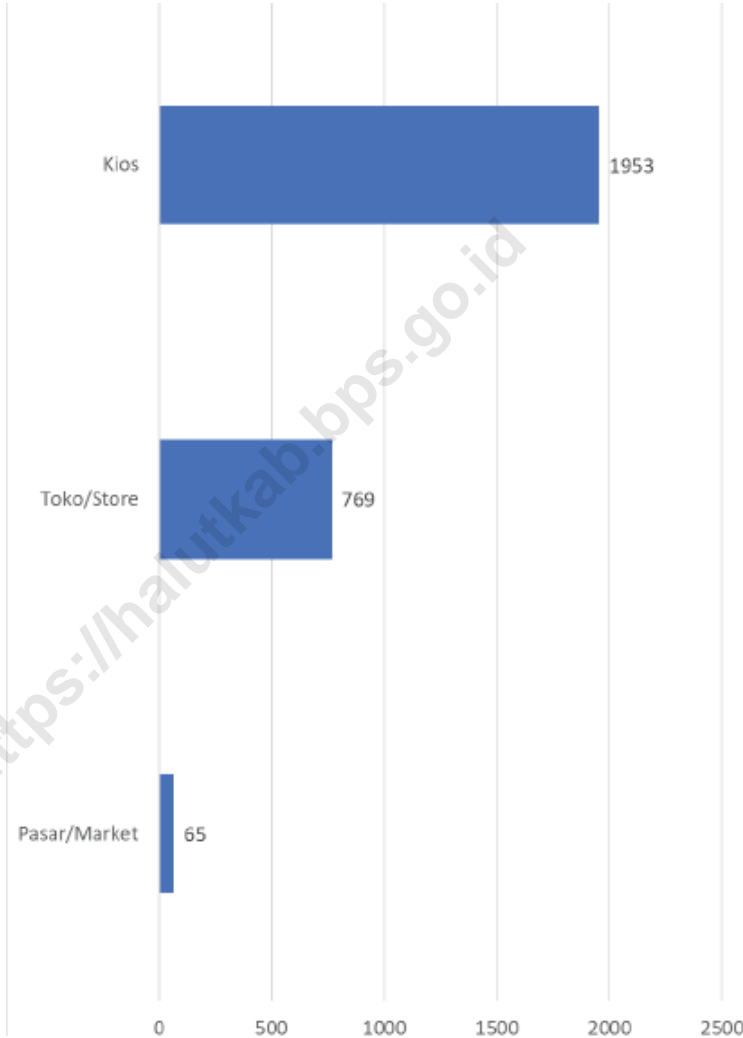
Gambar 11.1 **Jumlah Pedagang Kecil menurut Kecamatan di Kabupaten Halmahera Utara, 2021**
Figures 11.1 **Number of Merchants by Subdistrict in Halmahera Utara Regency, 2021**



Sumber/Source : Dinas Perdagangan dan Perindustrian Kabupaten Halmahera Utara/Trade and Industry Services of Halmahera Utara

Gambar 11.2
Figures

Jumlah Sarana Perdagangan Menurut Jenisnya di Kabupaten Halmahera Utara, 2021
Number of Trading Facilities by Type of Facility in Halmahera Utara Regency, 2021



Sumber/Source : Dinas Perdagangan dan Perindustrian Kabupaten Halmahera Utara/ Trade and Industry Services of Halmahera Utara

Tabel 11.1 Jumlah Sarana Perdagangan Menurut Jenisnya di Kabupaten Halmahera Utara, 2018-2021
Number of Trading Facilities by Type of Facility in Halmahera Utara Regency, 2018-2021

Sarana Perdagangan Trading Facilities	2018	2019	2020	2021
(1)	(2)	(3)	(4)	(5)
Pasar/Market	18	23	34	65
Toko/Store	1 833	7 67	767	769
Kios	1 833	1 944	1 944	1 953
Jumlah/Total	3 684	2 734	2 745	2 787

Sumber/Source: Dinas Perdagangan dan Perindustrian Kabupaten Halmahera Utara/ Trade and Industry Services of Halmahera Utara

Tabel
Table 11.2

Jumlah Pedagang Menurut Jenis Pedagang dan Kecamatan di Kabupaten Halmahera Utara, 2021
Number of Merchant by Type of Merchant and Subdistrict in Halmahera Utara Regency, 2021

Kecamatan Subdistrict		Pedagang Besar Wholesaler	Pedagang Menengah Medium Trader	Pedagang Kecil Small Trader
(1)		(2)	(3)	(4)
Malifut		10	17	154
Kao Teluk		1	5	132
Kao		7	10	150
Kao Barat		1	7	104
Kao Utara		3	6	130
Tobelo Selatan		5	7	203
Tobelo Barat		1	3	125
Tobelo Timur		3	7	190
Tobelo		64	73	540
Tobelo Tengah		15	20	215
Tobelo Utara		2	7	189
Galela		5	8	169
Galela Selatan		3	12	126
Galela Barat		3	13	135
Galela Utara			5	150
Loloda Utara		1	7	120
Loloda Kepulauan		1	5	115
Kabupaten Halmahera Utara	2021	125	212	2 947
	2020	73	226	2 743
	2019	96	672	1 944

Sumber/Source: Dinas Perdagangan dan Perindustrian Kabupaten Halmahera Utara/ Trade and Industry Services of Halmahera Utara

11

Perdagangan

TRADE



Pedagang Besar
Wholesaler

125

212

Pedagang Menengah
Medium Trader



Pedagang Kecil
Small Trader

2947

PENJELASAN TEKNIS**TECHNICAL NOTES**

1. Penghitungan statistik neraca nasional mengikuti buku petunjuk yang diterbitkan oleh Perserikatan Bangsa Bangsa (PBB) dikenal sebagai Sistem Neraca Nasional (SNN). SNN adalah rekomendasi internasional tentang bagaimana menyusun ukuran aktivitas ekonomi yang sesuai dengan standar neraca baku yang didasarkan pada prinsip-prinsip ekonomi. Rekomendasi yang dimaksud dinyatakan dalam sekumpulan konsep, definisi, klasifikasi, dan aturan neraca yang disepakati secara internasional dalam mengukur indikator tertentu seperti Produk Domestik Bruto (PDB). Salah satu bentuk adaptasi pencatatan statistik nasional adalah melakukan perubahan tahun dasar PDB Indonesia dari tahun 2000 ke 2010. Perubahan tahun dasar PDB dilakukan seiring dengan mengadopsi rekomendasi PBB yang tertuang dalam Sistem Neraca Nasional 2008 (SNA 2008).

1. *The method used to estimate national accounts statistics is based on the standard guidelines formed by United Nation known as System of National Accounts (SNA). SNA is the internationally agreed standard set of recommendations on how to compile measures of economic activity in accordance with strict accounting conventions based on economic principles. The recommendations are expressed in term of a set of concepts, definitions, classifications and accounting rules that comprise the internationally agreed standard for measuring indicators such as Gross Domestic Product (GDP). One of the improvement in the national statistical system is to rebase GDP form base year 2000 to 2011 in order to capture current economic condition. It is in line with the United Nations (UN) recommendation on 2008 SNA.*

2. Produk Domestik Bruto pada tingkat nasional serta Produk Domestik Regional Bruto (PDRB) pada tingkat regional (provinsi) menggambarkan kemampuan suatu wilayah untuk menciptakan nilai tambah pada suatu waktu tertentu. Untuk menyusun PDB maupun PDRB digunakan 2 pendekatan, yaitu lapangan usaha dan pengeluaran. Keduanya menyajikan komposisi data nilai tambah dirinci menurut sumber kegiatan ekonomi (lapangan usaha) dan menurut komponen penggunaannya. PDB maupun PDRB dari sisi lapangan usaha merupakan penjumlahan seluruh komponen nilai tambah bruto yang mampu diciptakan oleh sektor-sektor ekonomi atas berbagai aktivitas produksinya. Sedangkan dari sisi pengeluaran menjelaskan tentang penggunaan dari nilai tambah tersebut.
2. *The basic measure of the value added arising from economic activity is known as Gross Domestic Product at the national level and Gross Regional Domestic Product (GRDP) at the regional level (provinces/regencies/municipalities). To compile these statistics, two approaches have been used, i.e. "production approach" and "expenditure approach". The first approach is to measure value added produced by various kinds of economic activities, while the second approach is to measure final uses of the country's output. In other words, GDP/GRDP is the sum of total value added produced by all economic industries (activities) and the way of using it.*

3. PDB menurut lapangan usaha mengalami perubahan klasifikasi dari 9 lapangan usaha menjadi 17 lapangan usaha. PDB menurut lapangan usaha dirinci menurut total nilai tambah dari seluruh sektor ekonomi yang mencakup lapangan usaha Pertanian, Kehutanan, dan Perikanan; Pertambangan dan Penggalian; Industri Pengolahan; Pengadaan Listrik dan Gas; Pengadaan Air, Pengelolaan Sampah, Limbah dan Daur Ulang; Konstruksi; Perdagangan Besar dan Eceran, Reparasi Mobil dan Sepeda Motor; Transportasi dan Pergudangan; Penyediaan Akomodasi dan Makan Minum; Informasi dan Komunikasi; Jasa Keuangan dan Asuransi; Real Estat; Jasa Perusahaan; Administrasi Pemerintahan, Pertahanan dan Jaminan Sosial Wajib; Jasa Pendidikan; Jasa Kesehatan dan Kegiatan Sosial; dan Jasa lainnya. tangga, pengeluaran konsumsi LNPRT, pengeluaran konsumsi pemerintah, pembentukan modal tetap bruto, perubahan inventori, ekspor barang dan jasa, dan impor barang dan jasa.
3. *GDP by industry classification changes from 9 sectors to 17 industries. GDP by industry is classified by types of economic activities such as Agriculture, Forestry and Fishing; Mining and Quarrying; Manufacturing; Electricity and Gas; Water supply, Sewerage, Waste Management and Remediation Activities; Construction; Wholesale and Retail Trade; Repair of Motor Vehicles and Motorcycles; Transportation and Storage; Accommodation and Food Service Activities; Information and Communication; Financial and Insurance Activities; Real Estate Activities; Business Activities; Public Administration; Defence and Compulsory Social Security; Education; Human Health and Social Work Activities; and Other Services Activities.*

4. PDB menurut pengeluaran mengalami perubahan klasifikasi dimana pengeluaran konsumsi Lembaga Non Profit yang Melayani Rumah Tangga (LNPRT) yang sebelumnya termasuk bagian dari pengeluaran konsumsi rumah tangga menjadi komponen terpisah. Sehingga klasifikasi PDB menurut pengeluaran dirinci menjadi 7 komponen yaitu komponen pengeluaran konsumsi rumah tangga, pengeluaran konsumsi LNPRT, pengeluaran konsumsi pemerintah, pembentukan modal tetap bruto, perubahan inventori, ekspor barang dan jasa, dan impor barang dan jasa.

5. Pengeluaran konsumsi rumah tangga mencakup berbagai pengeluaran konsumsi akhir rumah tangga atas barang dan jasa untuk memenuhi kebutuhan individu ataupun kelompok secara langsung. Pengeluaran rumah tangga di sini mencakup makanan dan minuman selain restoran; pakaian, alas kaki dan jasa perawatannya; perumahan dan perlengkapan rumah tangga; kesehatan dan pendidikan; transportasi dan komunikasi; restoran dan hotel serta lainnya.

4. *GDP by expenditure classification changes where consumption expenditure Non-profit Institutions Serving Households (NPISH) previously included as part of household consumption expenditure is taken out into separate component. So that, GDP by type of expenditures is classified into: household consumption expenditure, NPISH consumption expenditure, government consumption expenditure, gross fixed capital formation, changes in inventories, exports of goods and services, and imports of goods and services.*

5. *Household consumption expenditures consist of expenditures incurred by households, which are used for both individual or collective needs Household consumptions are classified into food and beverages other than restaurants; clothing, footwear, and related maintenance services; housing and household equipment; health and education; transport and communication; restaurants and hotels; and others.*

6. Pengeluaran Pemerintah terdiri dari Pengeluaran Konsumsi Individu dan Pengeluaran Konsumsi Kolektif. Barang dan jasa individu merupakan barang dan jasa privat, dimana ciri-ciri barang privat adalah a) Scarcity, yaitu ada kelangkaan/keterbatasan dalam jumlah; b) Excludable consumption, yaitu konsumsi suatu barang dapat dibatasi hanya pada mereka yang memenuhi persyaratan tertentu (biasanya harga); c) Rivalrous competition, yaitu konsumsi oleh satu konsumen akan mengurangi atau menghilangkan kesempatan pihak lain untuk melakukan hal serupa. Contoh barang dan jasa yang dihasilkan pemerintah dan tergolong sebagai barang dan jasa individu adalah jasa pelayanan kesehatan pemerintah di rumah sakit/puskesmas dan jasa pendidikan di sekolah/universitas negeri. Sedangkan barang dan jasa kolektif ekuivalen dengan barang publik yang memiliki ciri a) Non rivalry, yaitu penggunaan satu konsumen terhadap suatu barang tidak mengurangi kesempatan konsumen lain untuk juga mengkonsumsi barang tersebut;
6. *Government consumption expenditure consists of Individual Consumption Expenditure and Collective Consumption Expenditure. Individual goods and services are private goods and services, which the characteristics of private goods is a) Scarcity, that there is a scarcity/limited in number; b) Excludable consumption, the consumption of goods can be limited only to those who meet certain requirements (usually the price); c) Rivalrous competition, ie consumption by the consumer will reduce or eliminate the chance of another party to do so. Examples of goods and services produced by government and classified as goods and services of individuals is the government health services in hospitals/health centers and education services in schools/universities. Collective goods and services equivalent to public goods characterized by a) Non-rivalry, namely the use of a consumer for an item does not reduce the chance of another consumer to also consume goods;*

- b) Non excludable, yaitu apabila suatu barang publik tersedia, maka tidak ada yang dapat menghalangi siapapun untuk memperoleh manfaat dari barang tersebut atau dengan kata lain setiap orang memiliki akses ke barang tersebut. Contoh barang dan jasa yang dihasilkan pemerintah dan tergolong sebagai barang dan jasa kolektif adalah jasa pertahanan yang dilakukan TNI dan keamanan yang dilakukan kepolisian.
7. Pembentukan Modal Tetap Bruto (PMTB) mencakup pengadaan, pembuatan, dan pembelian barang modal. Barang modal dimaksud adalah barang-barang yang digunakan untuk proses produksi, tahan lama atau yang mempunyai umur pemakaian lebih dari satu tahun seperti bangunan, mesin-mesin dan alat angkutan. Termasuk pula di sini perbaikan besar (berat) yang sifatnya memperpanjang umur atau mengubah bentuk atau kapasitas barang modal tersebut. Pengeluaran barang modal untuk keperluan militer juga dicakup sebagai PMTB. Klasifikasi komponen PMTB dibagi menjadi 6 sub komponen yaitu Konstruksi; Mesin dan Peralatan; Kendaraan; Peralatan Lainnya; Cultivated Biological Resources (CBR) dan Produk Kekayaan Intelektual.
- b) *Non-excludable, i.e. when a public good available, then nothing can hinder anyone to benefit from the goods or in other words everyone has access to the goods. Examples of goods and services produced by government and classified as collective goods and services is carried military defense services and the police's security.*
7. *Gross Fixed Capital Formation (GFCF) includes procurement, manufacture, and the purchase of capital goods. Capital goods are goods which are used for the production process, durable or have a service life of more than one year such as buildings, machinery, and transportation equipment. Including here: huge improvement that are to extend the life or changing the shape or the capacity of the capital goods. Capital expenditures for military purposes are also covered as GFCF. GFCF component are classified into six sub-components: Construction; Machinery and Equipment; vehicle; Other equipment; Cultivated Biological Resources (CBR) and Intellectual Property Product.*

8. Ekspor barang dan jasa merupakan transaksi perdagangan barang dan jasa dari penduduk (residen) ke bukan penduduk (nonresiden). Impor barang dan jasa adalah transaksi perdagangan dari bukan penduduk ke penduduk. Ekspor atau impor barang terjadi pada saat terjadi perubahan hak kepemilikan barang antara penduduk dengan bukan penduduk (dengan atau tanpa perpindahan fisik barang tersebut). Pada PDB dengan tahun dasar 2011, ekspor dan impor barang dirinci menjadi nonmigas dan migas.
 9. Produk Domestik Bruto maupun agregat turunannya disajikan dalam 2 (dua) versi penilaian, yaitu atas dasar "harga berlaku" dan atas dasar "harga konstan". Disebut sebagai harga berlaku karena seluruh agregat dinilai dengan menggunakan harga pada tahun berjalan, sedangkan harga konstan penilaiannya didasarkan kepada harga satu tahun dasar tertentu, dalam publikasi ini digunakan harga tahun 2010.
8. *Exports of goods and services consist of transactions of goods and services from residents to non-residents. Imports of goods and services consist of transaction of goods and services from non-residents to residents. Exports and imports of goods occur when there are changes in ownership of goods between residents and non-residents (with or without physical movements of goods across frontiers). On the GDP at 2011 basic year, exports and imports of goods specified into non oil and gas and oil and gas.*
 9. *GDP and its aggregations are presented in two forms: at current market prices and at constant base year market prices. In presenting current market prices, all aggregates are valued at current market prices, while base year constant market prices are shown by valuing all aggregates at fixed base year prices. Year of 2010 is used as the base year in this publication.*

10. Laju pertumbuhan Produk Domestik Bruto diperoleh dari perhitungan PDB atas dasar harga konstan. Diperoleh dengan cara mengurangi nilai PDB pada tahun ke-n terhadap nilai pada tahun ke n-1 (tahun sebelumnya), dibagi dengan nilai pada tahun ke n-1, dikalikan dengan 100 persen. Laju pertumbuhan menunjukkan perkembangan agregat pendapatan dari satu waktu tertentu terhadap waktu sebelumnya.
10. *Growth rate of Gross Domestic Product is derived from GDP at constant market prices. It is obtained by subtracting the value of GDP year n with the value of GDP year n-1, divided by the value of GDP year n-1 then multiplied by 100 percent. The growth rate of GDP explains the income growth during the given period.*

<https://halutkab.bps.go.id>

ULASAN

Gambaran menyeluruh tentang kondisi perekonomian Kabupaten Halmahera Utara dapat dilihat melalui neraca ekonomi yang menggambarkan dalam Produk Domestik Regional Bruto (PDRB) Kabupaten Halmahera Utara.

PDRB atas dasar harga berlaku menurut lapangan usaha di Kabupaten Halmahera Utara pada tahun 2021 sebesar 5.725,64 milyar rupiah. Share terbesar berasal dari kategori pertambangan dan penggalan yaitu sebesar 29,73 persen.

Laju pertumbuhan PDRB tahun 2021 sebesar -0,15 persen dimana kategori dengan laju pertumbuhan tertinggi adalah Informasi dan Komunikasi sebesar 8,02 persen.

DESCRIPTION

Gross Domestic Regional Product (GDRP) of Halmahera Utara Regency is used to know about Halmahera Utara's economic condition and to draws its economic balance.

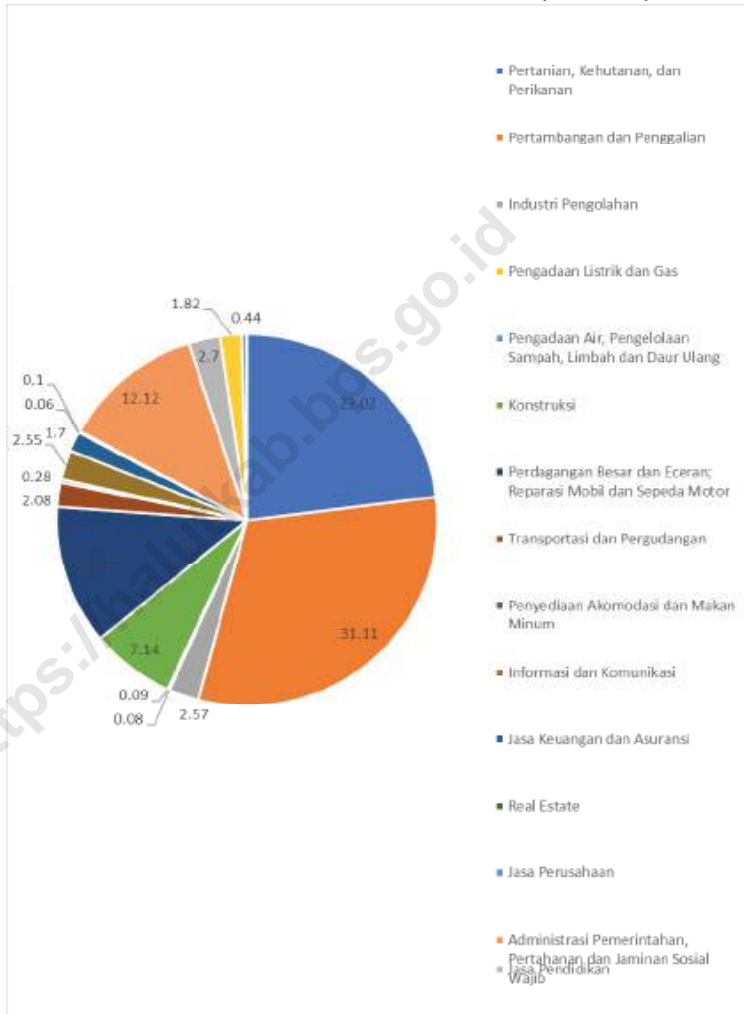
GDRP at current prices by business sector in Halmahera Utara Regency in 2021 amounted to 5,725.64 billion rupiah. The biggest share is contributed by mining and excavation category with 29.73 percent.

GDRP growth rate in 2021 amounted to -0.15 percent, the highest growth rate is from Information and Communication category with 8.02 percent.

Gambar 12.1
Figures

Distribusi Persentase Produk Domestik Regional Bruto Atas Dasar Harga Berlaku Menurut Lapangan Usaha, 2021

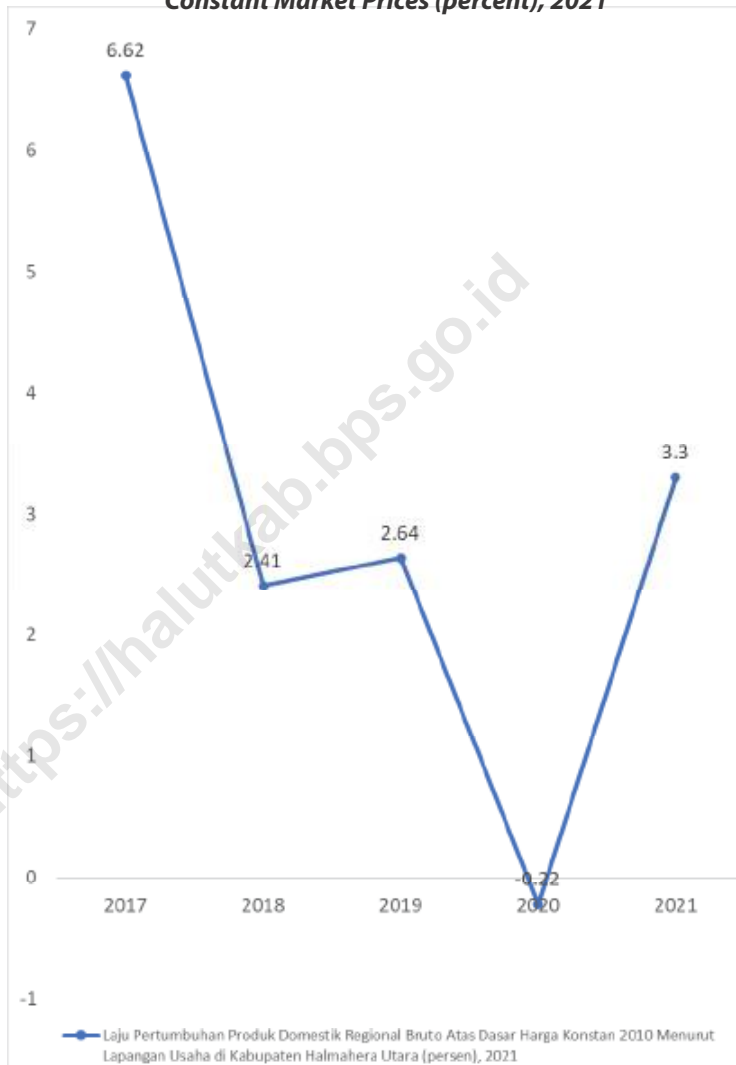
Percentage Distribution of Gross Regional Domestic Product at Current Market Prices by Industry, 2021



Sumber/Source: BPS, berbagai sensus, survei dan sumber lain/BPS-Statistics Indonesia, various census, survey, and other sources

Gambar 12.2
Figures

Laju Pertumbuhan Produk Domestik Regional Bruto Atas Dasar Harga Konstan 2010 (persen), 2021
Growth Rate of Gross Regional Domestic Product at 2010 Constant Market Prices (percent), 2021



Sumber/Source: BPS, berbagai sensus, survei dan sumber lain/BPS-Statistics Indonesia, various census, survey, and other sources

Tabel
Table 12.1.

Produk Domestik Regional Bruto Atas Dasar Harga Berlaku Menurut Lapangan Usaha (miliar rupiah), 2017–2021
Gross Regional Domestic Product at Current Market Prices by Industry (billion rupiahs), 2017–2021

	Lapangan Usaha/ <i>Industry</i>	2017	2018	2019	2020 ^x	2021 ^{xx}
	(1)	(2)	(3)	(4)	(5)	(6)
A	Pertanian, Kehutanan, dan Perikanan/ <i>Agriculture, Forestry, and Fishing</i>	1 161,65	1 204,15	1 277,82	1 327,17	1 387,13
B	Pertambangan dan Penggalian/ <i>Mining and Quarrying</i>	1 521,30	1 722,90	1 626,23	1 702,10	1 874,69
C	Industri Pengolahan/ <i>Manufacturing</i>	180,74	183,47	185,75	169,01	155,12
D	Pengadaan Listrik dan Gas/ <i>Electricity and Gas</i>	3,93	4,17	4,35	4,75	5,05
E	Pengadaan Air; Pengelolaan Sampah, Limbah, dan Daur Ulang/ <i>Water Supply; Sewerage, Waste Management, and Remediation Activities</i>	4,44	4,73	4,99	5,25	5,61
F	Konstruksi/ <i>Construction</i>	292,92	326,08	380,72	396,91	430,47
G	Perdagangan Besar dan Eceran; Reparasi Mobil dan Sepeda Motor/ <i>Wholesale and Retail Trade; Repair of Motor Vehicles and Motorcycles</i>	607,29	665,42	741,72	697,66	731,46
H	Transportasi dan Pergudangan/ <i>Transportation and Storage</i>	111,68	120,02	128,85	120,26	125,31
I	Penyediaan Akomodasi dan Makan Minum/ <i>Accommodation and Food Service Activities</i>	13,86	15,35	16,73	15,94	17,06
J	Informasi dan Komunikasi/ <i>Information and Communication</i>	125,21	134,43	140,66	149,51	153,42

Lanjutan Tabel/Continued Table 12.1

Lapangan Usaha/Industry		2017	2018	2019	2020 ^a	2021 ^{xx}
(1)	(2)	(3)	(4)	(5)	(6)	(6)
K	Jasa Keuangan dan Asuransi/ <i>Financial and Insurance Activities</i>	71,36	79,90	85,04	90,51	102,24
L	Real Estat/ <i>Real Estate Activities</i>	3,24	3,47	3,70	3,75	3,79
M,N	Jasa Perusahaan/ <i>Business Activities</i>	5,02	5,47	5,78	5,84	6,06
O	Administrasi Pemerintahan, Pertahanan, dan Jaminan Sosial Wajib/ <i>Public Administration and Defence; Compulsory Social Security</i>	617,10	651,79	712,02	729,05	730,46
P	Jasa Pendidikan/ <i>Education</i>	141,10	148,48	157,51	158,41	163,02
Q	Jasa Kesehatan dan Kegiatan Sosial/ <i>Human Health and Social Work Activities</i>	78,49	86,04	95,54	103,88	109,40
R,S,T,U	Jasa Lainnya/ <i>Other Services Activities</i>	21,08	22,62	25,04	25,62	26,54
Produk Domestik Regional Bruto/Gross Regional Domestic Product		4 960,43	5 378,47	5 592,46	5 705,63	6 026,84

Sumber/Source: BPS, berbagai sensus, survei dan sumber lain, SIMDASI/BPS-Statistics Indonesia, various census, survey, and other sources, SIMDASI

Tabel
Table 12.2**Produk Domestik Regional Bruto Atas Dasar Harga
Konstan 2010 Menurut Lapangan Usaha (miliar rupiah),
2017–2021**
**Gross Regional Domestic Product at 2010 Constant Market
Prices by Industry (billion rupiahs), 2017–2021**

	Lapangan Usaha/Industry	2017	2018	2019	2020 ^a	2021 ^{bx}
	(1)	(2)	(3)	(4)	(5)	(6)
A	Pertanian, Kehutanan, dan Perikanan/ <i>Agriculture, Forestry, and Fishing</i>	781,87	808,03	843,95	865,39	888,92
B	Pertambangan dan Penggalian/ <i>Mining and Quarrying</i>	1 093,62	1 066,95	995,35	976,46	1 050,09
C	Industri Pengolahan/ <i>Manufacturing</i>	142,54	142,83	142,89	129,18	117,80
D	Pengadaan Listrik dan Gas/ <i>Electricity and Gas</i>	3,01	3,14	3,27	3,54	3,76
E	Pengadaan Air; Pengelolaan Sampah, Limbah, dan Daur Ulang/ <i>Water Supply; Sewerage, Waste Management, and Remediation Activities</i>	3,49	3,69	3,89	4,07	4,29
F	Konstruksi/ <i>Construction</i>	209,53	224,97	255,29	261,43	266,12
G	Perdagangan Besar dan Eceran; Reparasi Mobil dan Sepeda Motor/ <i>Wholesale and Retail Trade; Repair of Motor Vehicles and Motorcycles</i>	460,70	495,19	539,53	514,45	531,86
H	Transportasi dan Pergudangan/ <i>Transportation and Storage</i>	75,87	80,31	84,76	77,91	79,98
I	Penyediaan Akomodasi dan Makan Minum/ <i>Accommodation and Food Service Activities</i>	9,87	10,83	11,68	11,12	11,78
J	Informasi dan Komunikasi/ <i>Information and Communication</i>	108,02	114,01	119,48	129,06	131,84

Lanjutan Tabel/Continued Table 12.2

Lapangan Usaha/Industry		2017	2018	2019	2020 ^x	2021 ^{xx}
(1)		(2)	(3)	(4)	(5)	(6)
K	Jasa Keuangan dan Asuransi/ Financial and Insurance Activities	50,22	53,35	55,49	59,73	64,58
L	Real Estat/Real Estate Activities	2,37	2,47	2,61	2,64	2,65
M,N	Jasa Perusahaan/Business Activities	4,10	4,32	4,48	4,49	4,60
O	Administrasi Pemerintahan, Pertahanan, dan Jaminan Sosial Wajib/Public Administration and Defence; Compulsory Social Security	449,24	461,90	494,73	504,25	504,60
P	Jasa Pendidikan/Education	102,13	106,13	110,93	111,41	112,79
Q	Jasa Kesehatan dan Kegiatan Sosial/Human Health and Social Work Activities	60,33	63,99	69,04	73,71	76,35
R,S,T,U	Jasa Lainnya/Other Services Activities	15,02	15,93	17,31	17,64	18,03
Produk Domestik Regional Bruto/Gross Regional Domestic Product		3 571,92	3 658,06	3 754,69	3 746,50	3 870,04

Sumber/Source: BPS, berbagai sensus, survei dan sumber lain, SIMDASI/BPS-Statistics Indonesia, various census, survey, and other sources, SIMDASI

Tabel
Table 12.3

Distribusi Persentase Produk Domestik Regional Bruto Atas Dasar Harga Berlaku Menurut Lapangan Usaha, 2017–2021
Percentage Distribution of Gross Regional Domestic Product at Current Market Prices by Industry, 2017–2021

	Lapangan Usaha/ <i>Industry</i>	2017	2018	2019	2020 ^x	2021 ^{xx}
	(1)	(2)	(3)	(4)	(5)	(6)
A	Pertanian, Kehutanan, dan Perikanan/ <i>Agriculture, Forestry, and Fishing</i>	23,42	22,39	22,85	23,26	23,02
B	Pertambangan dan Penggalian/ <i>Mining and Quarrying</i>	30,67	32,03	29,08	29,83	31,11
C	Industri Pengolahan/ <i>Manufacturing</i>	3,64	3,41	3,32	2,96	2,57
D	Pengadaan Listrik dan Gas/ <i>Electricity and Gas</i>	0,08	0,08	0,08	0,08	0,08
E	Pengadaan Air; Pengelolaan Sampah, Limbah, dan Daur Ulang/ <i>Water Supply; Sewerage, Waste Management, and Remediation Activities</i>	0,09	0,09	0,09	0,09	0,09
F	Konstruksi/ <i>Construction</i>	5,91	6,06	6,81	6,96	7,14
G	Perdagangan Besar dan Eceran; Reparasi Mobil dan Sepeda Motor/ <i>Wholesale and Retail Trade; Repair of Motor Vehicles and Motorcycles</i>	12,24	12,37	13,26	12,23	12,14
H	Transportasi dan Pergudangan/ <i>Transportation and Storage</i>	2,25	2,23	2,30	2,11	2,08
I	Penyediaan Akomodasi dan Makan Minum/ <i>Accommodation and Food Service Activities</i>	0,28	0,29	0,30	0,28	0,28
J	Informasi dan Komunikasi/ <i>Information and Communication</i>	2,52	2,50	2,52	2,62	2,55
K	Jasa Keuangan dan Asuransi/ <i>Financial and Insurance Activities</i>	1,44	1,49	1,52	1,59	1,70

Lanjutan Tabel/Continued Table 12.3

Lapangan Usaha/Industry		2017	2018	2019	2020 ^x	2021 ^{xx}
(1)		(2)	(3)	(4)	(5)	(6)
L	Real Estat/ <i>Real Estate Activities</i>	0,07	0,06	0,07	0,07	0,06
M,N	Jasa Perusahaan/ <i>Business Activities</i>	0,10	0,10	0,10	0,10	0,10
O	Administrasi Pemerintahan, Pertahanan, dan Jaminan Sosial Wajib/ <i>Public Administration and Defence; Compulsory Social Security</i>	12,44	12,12	12,73	12,78	12,12
P	Jasa Pendidikan/ <i>Education</i>	2,84	2,76	2,82	2,78	2,70
Q	Jasa Kesehatan dan Kegiatan Sosial/ <i>Human Health and Social Work Activities</i>	1,58	1,60	1,71	1,82	1,82
R,S,T,U	Jasa Lainnya/ <i>Other Services Activities</i>	0,43	0,42	0,45	0,45	0,44
Produk Domestik Regional Bruto/<i>Gross Regional Domestic Product</i>		100,00	100,00	100,00	100,00	100,00

Sumber/Source: BPS, berbagai sensus, survei dan sumber lain, SIMDASI/BPS-Statistics Indonesia, various census, survey, and other sources, SIMDASI

Tabel
Table 12.4

Laju Pertumbuhan Produk Domestik Regional Bruto Atas Dasar Harga Konstan 2010 Menurut Lapangan Usaha (persen), 2017–2021
Growth Rate of Gross Regional Domestic Product at 2010 Constant Market Prices by Industry (percent), 2017–2021

	Lapangan Usaha/ <i>Industry</i>	2017	2018	2019	2020 ^a	2021 ^{bx}
	(1)	(2)	(3)	(4)	(5)	(6)
A	Pertanian, Kehutanan, dan Perikanan/ <i>Agriculture, Forestry, and Fishing</i>	3,27	3,35	4,45	2,54	2,72
B	Pertambangan dan Penggalian/ <i>Mining and Quarrying</i>	10,48	-2,44	-6,71	-1,90	7,54
C	Industri Pengolahan/ <i>Manufacturing</i>	0,05	0,21	0,04	-9,59	-8,81
D	Pengadaan Listrik dan Gas/ <i>Electricity and Gas</i>	6,65	4,53	4,17	8,12	6,29
E	Pengadaan Air; Pengelolaan Sampah, Limbah, dan Daur Ulang/ <i>Water Supply; Sewerage, Waste Management, and Remediation Activities</i>	12,56	5,85	5,33	4,70	5,39
F	Konstruksi/ <i>Construction</i>	7,22	7,37	13,48	2,41	1,79
G	Perdagangan Besar dan Eceran; Reparasi Mobil dan Sepeda Motor/ <i>Wholesale and Retail Trade; Repair of Motor Vehicles and Motorcycles</i>	6,92	7,49	8,95	-4,65	3,38
H	Transportasi dan Pergudangan/ <i>Transportation and Storage</i>	6,77	5,85	5,54	-8,08	2,66
I	Penyediaan Akomodasi dan Makan Minum/ <i>Accommodation and Food Service Activities</i>	12,09	9,70	7,81	-4,79	5,96
J	Informasi dan Komunikasi/ <i>Information and Communication</i>	5,10	5,54	4,80	8,02	2,15

Lanjutan Tabel/*Continued Table 12.4*

Lapangan Usaha/ <i>Industry</i>		2017	2018	2019	2020 ^x	2021 ^{xx}
(1)		(2)	(3)	(4)	(5)	(6)
K	Jasa Keuangan dan Asuransi/ <i>Financial and Insurance Activities</i>	2,10	6,23	4,02	7,64	8,12
L	Real Estat/ <i>Real Estate Activities</i>	8,27	4,11	5,74	0,96	0,53
M,N	Jasa Perusahaan/ <i>Business Activities</i>	6,28	5,28	3,82	0,22	2,40
O	Administrasi Pemerintahan, Pertahanan, dan Jaminan Sosial Wajib/ <i>Public Administration and Defence; Compulsory Social Security</i>	6,16	2,82	7,11	1,93	0,07
P	Jasa Pendidikan/ <i>Education</i>	5,72	3,92	4,52	0,43	1,23
Q	Jasa Kesehatan dan Kegiatan Sosial/ <i>Human Health and Social Work Activities</i>	6,28	6,08	7,88	6,77	3,57
R,S,T,U	Jasa Lainnya/ <i>Other Services Activities</i>	6,56	6,07	8,68	1,91	2,17
Produk Domestik Regional Bruto/<i>Gross Regional Domestic Product</i>		6,62	2,41	2,64	-0,22	3,30

Sumber/*Source*: BPS, berbagai sensus, survei dan sumber lain, SIMDASI/*BPS-Statistics Indonesia, various census, survey, and other sources, SIMDASI*

Tabel
Table 12.5

**Produk Domestik Regional Bruto Atas Dasar Harga
Berlaku Menurut Pengeluaran (miliar rupiah), 2017–
2021**
**Gross Regional Domestic Product at Current Market Prices
by Expenditure (billion rupiahs), 2017–2021**

	Lapangan Usaha/ <i>Industry</i>	2017	2018	2019	2020 ^x	2021 ^{xx}
	(1)	(2)	(3)	(4)	(5)	(6)
1	Pengeluaran Konsumsi Rumah Tangga/ <i>Household Consumption Expenditure</i>	2 571,92	2 767,47	2 944,96	3 018,13	3 183,27
2	Pengeluaran Konsumsi LNPRT/ <i>NPISH Consumption Expenditure</i>	56,89	66,99	81,71	69,97	73,65
3	Pengeluaran Konsumsi Pemerintah/ <i>Government Consumption Expenditure</i>	1 151,97	1 211,36	1 285,45	1 183,61	1 404,03
4	Pembentukan Modal Tetap Bruto/ <i>Gross Fixed Capital Formation</i>	1 469,08	1 528,56	1 726,00	1 834,04	1 619,37
5	Perubahan Inventori/ <i>Changes in Inventory</i>	10 551,72	131,46	-26,90	132,92	-98,87
6	Net Ekspor Barang dan Jasa/ <i>Net Exports of Goods and Services</i>	-103,74	-327,38	-418,76	-533,03	-154,62
	Produk Domestik Regional Bruto/<i>Gross Regional Domestic Product</i>	4 960,43	5 378,47	5 592,46	5 705,63	6 026,84

Sumber/*Source*: BPS, berbagai sensus, survei dan sumber lain/*BPS-Statistics Indonesia, various census, survey, and other sources*

Tabel
Table 12.6**Produk Domestik Regional Bruto Atas Dasar Harga
Konstan 2010 Menurut Pengeluaran (miliar rupiah),
2017–2021**
**Gross Regional Domestic Product at 2010 Base Prices by
Expenditure (billion rupiahs), 2017–2021**

	Lapangan Usaha/Industry	2017	2018	2019	2020^x	2021^{xx}
	(1)	(2)	(3)	(4)	(5)	(6)
1	Pengeluaran Konsumsi Rumah Tangga/ <i>Household Consumption Expenditure</i>	1 780,84	1 857,71	1 914,62	1 908,89	1 959,13
2	Pengeluaran Konsumsi LNPRT/ <i>NPISH Consumption Expenditure</i>	40,36	45,63	53,87	45,92	47,69
3	Pengeluaran Konsumsi Pemerintah/ <i>Government Consumption Expenditure</i>	707,29	688,33	719,05	659,80	776,46
4	Pembentukan Modal Tetap Bruto/ <i>Gross Fixed Capital Formation</i>	1 163,78	1 089,12	1 186,61	1 236,08	1 081,19
5	Perubahan Inventori/ <i>Changes in Inventory</i>	-125,31	70,67	-21,81	60,68	-71,54
6	Net Ekspor Barang dan Jasa/ <i>Net Exports of Goods and Services</i>	4,96	-93,41	-97,66	-164,86	77,10
	Produk Domestik Regional Bruto/<i>Gross Regional Domestic Product</i>	3 571,92	3 658,06	3 754,69	3 746,50	3 870,04

Sumber/Source: BPS, berbagai sensus, survei dan sumber lain/BPS-Statistics Indonesia, various census, survey, and other sources

Tabel
Table 12.7

Distribusi Persentase Produk Domestik Regional Bruto Atas Dasar Harga Berlaku Menurut Pengeluaran (miliar rupiah), 2017–2021
Percentage Distribution of Gross Regional Domestic Product at Current Market Prices by Expenditure (billion rupiahs), 2017–2021

	Lapangan Usaha/ <i>Industry</i>	2017	2018	2019	2020 ^x	2021 ^{xx}
	(1)	(2)	(3)	(4)	(5)	(6)
1	Pengeluaran Konsumsi Rumah Tangga/ <i>Household Consumption Expenditure</i>	51,85	51,45	52,66	52,90	52,82
2	Pengeluaran Konsumsi LNPRT/ <i>NPISH Consumption Expenditure</i>	1,15	1,25	1,46	1,23	1,22
3	Pengeluaran Konsumsi Pemerintah/ <i>Government Consumption Expenditure</i>	23,22	22,52	22,99	20,74	23,30
4	Pembentukan Modal Tetap Bruto/ <i>Gross Fixed Capital Formation</i>	29,62	28,42	30,86	32,14	26,87
5	Perubahan Inventori/ <i>Changes in Inventory</i>	-3,74	2,44	-0,48	2,33	-1,64
6	Net Ekspor Barang dan Jasa/ <i>Net Exports of Goods and Services</i>	-2,09	-6,09	-7,49	-9,34	-2,57
	Produk Domestik Regional Bruto/<i>Gross Regional Domestic Product</i>	100,00	100,00	100,00	100,00	100,00

Sumber/*Source*: BPS, berbagai sensus, survei dan sumber lain/*BPS-Statistics Indonesia, various census, survey, and other sources*

Tabel
Table 12.8

Laju Pertumbuhan Produk Domestik Regional Bruto Atas Dasar Harga Konstan 2010 Menurut Pengeluaran (miliar rupiah), 2017–2021
Growth Rate of Gross Regional Domestic Product at 2010 Base Prices by Expenditure (billion rupiahs), 2017–2021

	Lapangan Usaha/ <i>Industry</i>	2017	2018	2019	2020 ^x	2021 ^{xx}
	(1)	(2)	(3)	(4)	(5)	(6)
1	Pengeluaran Konsumsi Rumah Tangga/ <i>Household Consumption Expenditure</i>	2,71	4,32	3,06	-0,30	2,63
2	Pengeluaran Konsumsi LNPRT/ <i>NPISH Consumption Expenditure</i>	7,08	13,07	18,06	-14,77	3,85
3	Pengeluaran Konsumsi Pemerintah/ <i>Government Consumption Expenditure</i>	2,02	-2,68	4,46	-8,24	17,68
4	Pembentukan Modal Tetap Bruto/ <i>Gross Fixed Capital Formation</i>	8,35	-6,42	8,95	4,17	-12,53
5	Perubahan Inventori/ <i>Changes in Inventory</i>
6	Net Ekspor Barang dan Jasa/ <i>Net Exports of Goods and Services</i>
	Produk Domestik Regional Bruto/<i>Gross Regional Domestic Product</i>	6,62	2,41	2,64	-0,22	3,30

Sumber/*Source*: BPS, berbagai sensus, survei dan sumber lain/*BPS-Statistics Indonesia, various census, survey, and other sources*

Indeks Pembangunan Manusia
Human Development Index

1 Ternate

80,14

2 Tidore Kepulauan 70,99

3 Halmahera Utara 67,82



PENJELASAN TEKNIS

TECHNICAL NOTES

- | | |
|--|---|
| <p>1. Sumber data yang digunakan dalam bab ini adalah dari Badan Pusat Statistik Provinsi Maluku Utara</p> <p>2. Jumlah penduduk setiap kabupaten/kota tahun 2021 merupakan angka hasil Sensus Penduduk 2021.</p> <p>3. Laju pertumbuhan produk domestik bruto regional (PDRB) per kapita menggunakan data PDRB per kapita atas dasar harga konstan. Diperoleh dengan cara mengurangi nilai PDRB per kapita pada tahun ke-n dengan nilai pada tahun ke n-1 (tahun sebelumnya), dibagi dengan nilai pada tahun ke n-1, kemudian dikalikan dengan 100 persen. Laju pertumbuhan tersebut menunjukkan perkembangan agregat pendapatan per kapita penduduk dari satu waktu tertentu terhadap waktu sebelumnya (perkembangan berantai).</p> <p>4. Data kemiskinan setiap kabupaten/kota berasal dari Survei Sosial Ekonomi Nasional (Susenas) Modul Konsumsi yang dilaksanakan setiap 6 bulan sekali . Data kemiskinan kabupaten/ kota dirilis setiap tahun.</p> <p>5. Indeks Pembangunan Manusia (IPM) adalah ukuran ringkas rata-rata capaian/keberhasilan</p> | <p>1. <i>Data sources in this chapter were mainly from the BPS Statistics of Maluku Utara Province</i></p> <p>2. Population data of each regency/ municipal are based projection number refer to the population census 2021.</p> <p>3. Growth rate of per capita gross domestic regional product (GDRP) is derived from per capita GDRP at constant market prices. It is obtained by subtracting the value of per capita GDRP year n with the value of per capita GDRP year n-1, divided by the value of per capita GDRP year n-1 then multiplied by 100 percent. The growth rate of per capita GDRP explains the per capita income growth during the given period.</p> <p>4. Poverty data in each regency / city comes from the National Socioeconomic Survey (Susenas) Consumption Module which is carried out every 6 months. Data on district / city poverty number is released every year.</p> <p>5. The Human Development Index (HDI) is a summary measure of average achievement</p> |
|--|---|

dimensi utama pembangunan manusia, yaitu: umur panjang dan hidup sehat, mempunyai pengetahuan, dan memiliki standar hidup yang layak.

in key dimensions of human development: a long and healthy life, being knowledgeable, and have a decent standard of living.

<https://halutkab.bps.go.id>

ULASAN

Pada September 2021, jumlah penduduk Maluku Utara adalah 1.282.937 jiwa. Kabupaten yang mempunyai jumlah penduduk terbanyak adalah Kabupaten Halmahera Selatan dengan jumlah penduduk sebesar 248.395 jiwa. Kabupaten/Kota yang mempunyai jumlah penduduk paling sedikit adalah Kabupaten Pulau Taliabu dengan jumlah penduduk sebesar 58.047 jiwa.

Pada tahun 2021, PDRB Provinsi Maluku Utara tumbuh sebesar 4,92 persen. Kabupaten/Kota yang pertumbuhan ekonominya paling tinggi di Maluku Utara adalah Kabupaten Halmahera Selatan dan yang paling rendah adalah Kabupaten Halmahera Utara.

Pada tahun 2021, jumlah penduduk miskin di Maluku Utara adalah 86,37 ribu jiwa. Sementara itu, Kabupaten/Kota yang penduduk miskin nya paling besar di maluku utara adalah Kabupaten Halmahera Timur dan yang paling sedikit adalah Kabupaten Pulau Taliabu.

Pada tahun 2021, IPM di Maluku Utara adalah 68,49. Kabupaten/Kota dengan IPM paling tinggi di Maluku Utara adalah Kota Ternate dan yang paling rendah adalah Kabupaten Pulau Taliabu.

DESCRIPTION

In September 2021, the population of Maluku Utara was 1,282,937 people. Regency which has the highest population is Halmahera Selatan Regency with a population of 248,395 people. Regencies / cities that have the fewest populations are Pulau Taliabu with a population of 58,047 people.

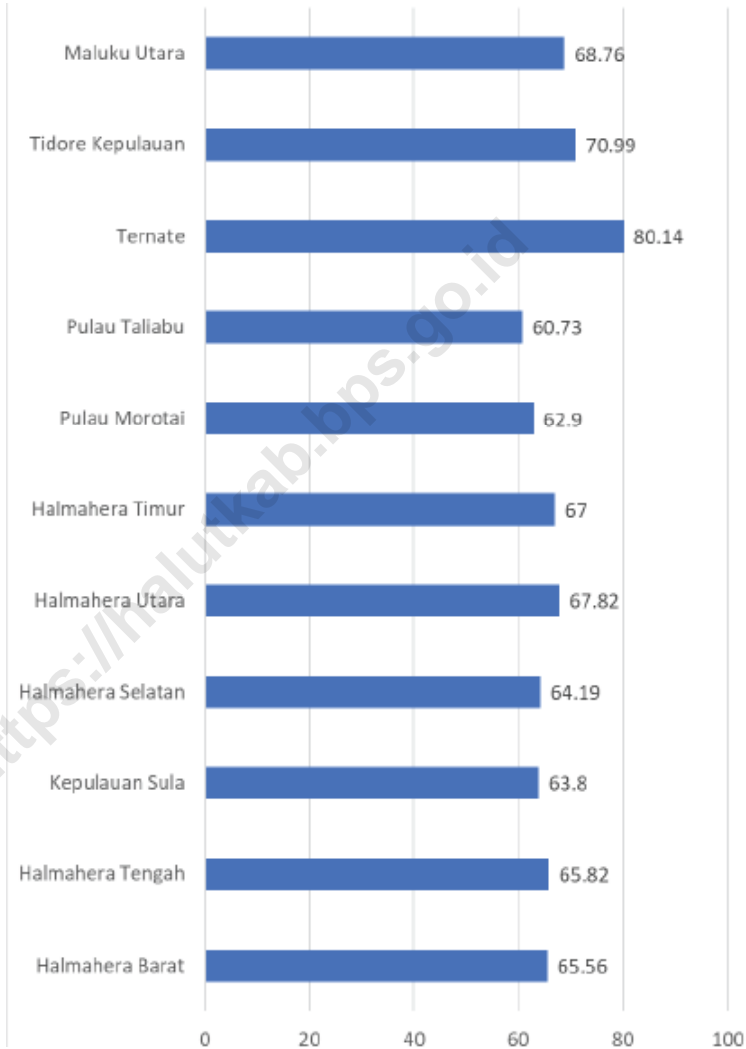
In 2021, Maluku Utara Province's GRDP grew by 4.92 percent. Regency / City with the highest economic growth in Maluku Utara is Halmahera Selatan Regency and the lowest is North Halmahera Regency.

In 2021, the number of poor people in Maluku Utara was 86,37 thousand people. Meanwhile, the regencies / cities that have the most poor population in Maluku Utara are Halmhera Timur Regency and the least is Pulau Taliabu Regency.

In 2021, the HDI in Maluku Utara was 68.49. Regency / City with the highest HDI in Maluku Utara is Ternate City and the lowest is Pulau Taliabu Regency.

Gambar 13.1
Figures

**Indeks Pembangunan Manusia Menurut Kabupaten/
Kota di Provinsi Maluku Utara, 2021**
*Human Development Index by Regency/Municipality in
Maluku Utara Province, 2021*



Sumber/Source: Badan Pusat Statistik Provinsi Maluku Utara/BPS-Statistics of Maluku Utara Province

Tabel
Table 13.1

**Jumlah Penduduk Menurut Kabupaten/Kota di Provinsi
Maluku Utara (ribu), 2017–2021**
**Population by Regency/Municipality in Maluku Utara
Province (thousand), 2017–2021**

Kabupaten/Kota Regency/Municipality	2017 ¹	2018 ¹	2019 ¹	2020 ¹	2021
(1)	(2)	(3)	(4)	(5)	(6)
Halmahera Barat	114,50	116,51	118,29	132,35	152,04
Halmahera Tengah	52,81	54,19	55,73	56,80	85,00
Kepulauan Sula	99,20	100,97	102,89	104,08	132,88
Halmahera Selatan	227,28	231,22	235,09	248,40	301,94
Halmahera Utara	187,10	190,53	193,85	197,64	213,80
Halmahera Timur	90,07	92,62	95,01	91,71	99,00
Pulau Morotai	64,00	65,57	67,28	74,44	77,48
Pulau Taliabu	51,93	52,50	53,02	58,05	65,02
Kota Ternate	223,11	228,11	233,21	205,00	214,53
Kota Tidore Kepulauan	99,34	100,42	101,41	114,48	110,55
Maluku Utara	1 209,34	1 232,63	1 255,77	1 282,94	1 452,24

Catatan/Note: ¹ Dari proyeksi penduduk 2010–2035 Maluku Utara/from Maluku Utara's 2010–2035 population projection

Sumber/Source: Hasil SP2021 (September)/The result of the 2021 Population Census

Tabel
Table 13.2**Laju Pertumbuhan Produk Domestik Regional Bruto Atas Dasar Harga Konstan 2010 Menurut Kabupaten/Kota di Provinsi Maluku Utara (persen), 2017–2021**
Rate of Growth of Gross Regional Domestic Products at Constant 2010 Prices by Regency/Municipality in Maluku Utara Province (percent), 2017–2021

Kabupaten/Kota Regency/Municipality	2017	2018	2019	2020 ^x	2021 ^{xx}
(1)	(2)	(3)	(4)	(5)	(6)
Halmahera Barat	5,00	5,03	5,33	0,61	1,50
Halmahera Tengah	5,80	6,96	6,36	31,32	162,00
Kepulauan Sula	4,83	5,57	6,15	0,11	1,34
Halmahera Selatan	16,06	15,44	12,15	17,71	14,04
Halmahera Utara	6,62	2,41	2,64	-0,22	3,30
Halmahera Timur	7,17	8,00	5,14	0,26	8,43
Pulau Morotai	6,21	6,69	4,30	2,36	2,62
Pulau Taliabu	5,30	12,05	9,23	0,91	13,05
Kota Ternate	7,55	8,26	8,00	-1,20	2,88
Kota Tidore Kepulauan	6,00	6,03	6,12	1,15	1,35
Maluku Utara	7,67	7,92	6,25	5,35	16,40

Sumber/Source: Badan Pusat Statistik Provinsi Maluku Utara/BPS-Statistics of Maluku Utara Province

Tabel 13.3 Jumlah Penduduk Miskin Menurut Kabupaten/Kota di Provinsi Maluku Utara (ribu), 2017–2021
Table Number of Poor Population by Regency/Municipality in Maluku Utara Province (thousand), 2017–2021

Kabupaten/Kota Regency/Municipality	2017	2018	2019	2020	2021
(1)	(2)	(3)	(4)	(5)	(6)
Halmahera Barat	9,90	10,14	10,13	10,56	10,59
Halmahera Tengah	4,42	7,51	7,81	7,70	7,65
Kepulauan Sula	8,79	9,19	9,29	8,81	8,36
Halmahera Selatan	9,25	11,01	11,79	12,41	12,24
Halmahera Utara	7,84	8,56	8,79	8,75	10,15
Halmahera Timur	13,62	13,82	14,53	14,97	14,58
Pulau Morotai	4,50	4,67	4,86	4,43	4,45
Pulau Taliabu	3,71	3,85	3,98	3,89	4,05
Kota Ternate	6,04	6,76	7,25	8,18	8,45
Kota Tidore Kepulauan	5,39	5,95	6,17	6,66	6,64
Maluku Utara	76,47	81,46	84,60	86,37	87,16

Sumber/Source: Badan Pusat Statistik Provinsi Maluku Utara/BPS-Statistics of Maluku Utara Province

Tabel
Table 13.4**Indeks Pembangunan Manusia Menurut Kabupaten/Kota
di Provinsi Maluku Utara, 2017–2021**
*Human Development Index by Regency/Municipality in
Maluku Utara Province, 2017–2021*

Kabupaten/Kota Regency/Municipality	2017	2018	2019	2020	2021
(1)	(2)	(3)	(4)	(5)	(6)
Halmahera Barat	64,19	64,54	65,34	65,31	65,56
Halmahera Tengah	63,89	64,66	65,55	65,42	65,82
Kepulauan Sula	62,04	62,96	63,64	63,53	63,80
Halmahera Selatan	62,64	63,39	64,11	63,84	64,19
Halmahera Utara	66,52	67,30	67,75	67,50	67,82
Halmahera Timur	65,77	66,20	66,74	66,75	67,00
Pulau Morotai	60,71	61,39	62,38	62,50	62,90
Pulau Taliabu	59,03	59,67	60,62	60,48	60,73
Kota Ternate	78,48	79,13	80,03	79,82	80,14
Kota Tidore Kepulauan	69,25	69,89	70,83	70,53	70,99
Maluku Utara	67,20	67,76	68,70	68,49	68,76

Sumber/Source: Badan Pusat Statistik Provinsi Maluku Utara/BPS-Statistics of Maluku Utara Province

ST 2023
SENSUS PERTANIAN

BerAKHLAK
Berorientasi Pelayanan Akuntabel Kompeten
Harmonis Loyal Adaptif Kolaboratif

DATA

MENCERDASKAN BANGSA

Enlighten The Nation



**BADAN PUSAT STATISTIK
KABUPATEN HALMAHERA UTARA
BPS-STATISTICS OF KABUPATEN HALMAHERA
UTARA**

Jalan Kawasan Pemerintah Daerah, MKCM, Tobelo,
Kabupaten Halmahera Utara
Homepage: <http://halutkab.bps.go.id>, E-mail: bps8205@bps.go.id

