

# **KABUPATEN HALMAHERA TENGAH DALAM ANGKA *HALMAHERA TENGAH REGENCY IN FIGURES* 2022**



**BADAN PUSAT STATISTIK  
KABUPATEN HALMAHERA TENGAH  
BPS-STATISTICS OF HALMAHERA TENGAH**

**KABUPATEN  
HALMAHERA TENGAH  
DALAM ANGKA  
*HALMAHERA TENGAH  
REGENCY IN FIGURES*  
2022**



**KABUPATEN HALMAHERA TENGAH DALAM ANGKA**  
***Halmahera Tengah Regency in Figures***  
**2022**

ISSN: 2502-9029

No. Publikasi/*Publication Number*: 82020.2201

Katalog /*Catalog*: 1102001.8202

Ukuran Buku/*Book Size*: 14,8 cm x 21 cm

Jumlah Halaman/*Number of Pages* : xlii+ 272 hal/*pages*

Naskah/*Manuscript*:

BPS Kabupaten Halmahera Tengah

*BPS-Statistics of Halmahera Tengah Regency*

Penyunting/*Editor*:

BPS Kabupaten Halmahera Tengah

*BPS-Statistics of Halmahera Tengah Regency*

Desain Kover/*Cover Design*:

BPS Kabupaten Halmahera Tengah

*BPS-Statistics of Halmahera Tengah Regency*

Ilustrasi Kover/*Cover Illustration*:

BPS Kabupaten Halmahera Tengah

*BPS-Statistics of Halmahera Tengah Regency*

Diterbitkan oleh/*Published by*:

©BPS Kabupaten Halmahera Tengah/*BPS-Statistics of Halmahera Tengah Regency*

Dicetak oleh/*Printed by*:

CV. Karunia Baru

Dilarang mengumumkan, mendistribusikan, mengomunikasikan, dan/atau menggandakan sebagian atau seluruh isi buku ini untuk tujuan komersil tanpa izin tertulis dari Badan Pusat Statistik.

*Prohibited to announce, distribute, communicate, and/or copy part or all of this book for commercial purpose without permission from BPS-Statistics Indonesia.*

**TIM PENYUSUN/TEAM MEMBERS**

**Pengarah/Director**  
**Ahmad Abdurrahman, SST**

**Penanggung Jawab/Persons in Charge**  
**Ahmad Abdurrahman, SST**

**Penyunting/Editors**  
Mutia Elyani, S.Tr.Stat

**Pengolah Data dan Penulis Naskah/Data Processing and Authors**  
Zaidan Najmuddin, S.Tr.Stat

**Penata Letak/Layout Designers**  
Zaidan Najmuddin, S.Tr.Stat

<https://haltekras.com/go.id>



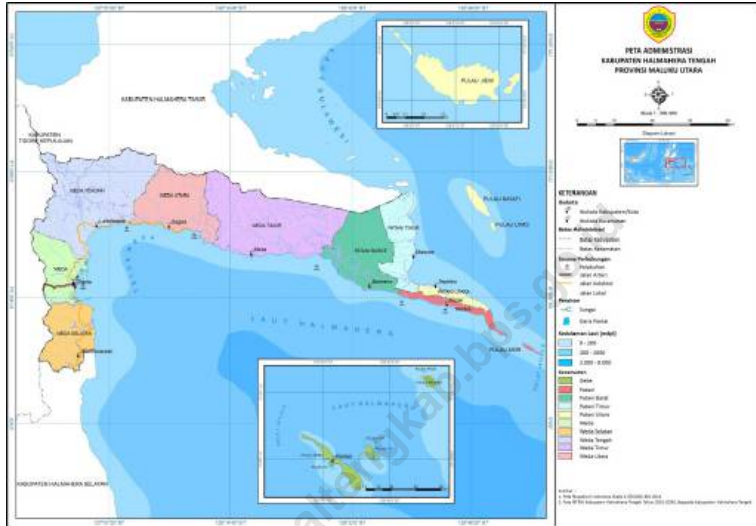
## KONTRIBUTOR DATA/DATA CONTRIBUTOR

1. Kementerian Agama/*Ministry of Religious Affair*
2. Kementerian Pendidikan dan Kebudayaan/*The Ministry of Education and Culture*
3. Badan Meteorologi Klimatologi dan Geofisika/*Meteorological, Climatology, and Geophysical Agency*
4. Badan Pusat Statistik/*BPS-Statistics Indonesia*
5. Bagian Tata Pemerintahan Setda Kabupaten Halmahera Tengah/*Regional Authority of Halmahera Tengah Regency*
6. Sekretariat DPRD Kabupaten Halmahera Tengah/*Secretary Parliament of Halmahera Tengah Regency*
7. Badan Pengelola Keuangan dan Aset Daerah Halmahera Tengah/*Regional Financial and Asset Management Agency of Halmahera Tengah*
8. Badan Kepegawaian Negara (BKN)/*National Civil Service Agency*
9. Dinas Kesehatan Kabupaten Halmahera Tengah/*Public Health Office of Halmahera Tengah Regency*
10. Dinas Pertanian Kabupaten Halmahera Tengah/*Agricultural Department in Halmahera Tengah*
11. Dinsa Pariwisata Kabupaten Halmahera Tengah/*Tourism Service of Halmahera Tengah Regency*
12. Dinas Perindustrian, Perdagangan, Koperasi dan UKM Kabupaten Halmahera Tengah/*Manufacturing, Trade, and Cooperation Service of Halmahera Tengah Regency*
13. Dinas Sosial Kabupaten Halmahera Tengah/*Social Services of Halmahera Tengah Regency*
14. Dinas Pengendalian Penduduk, KB, dan P3A Kabupaten Halmahera Tengah/*Population Control, Family Planning Service, Women's Empowerment and Children's Service of Halmahera Tengah*
15. Dinas Perikanan Kabupaten Halmahera Tengah/*Fishery Service of Halmahera Tengah Regency*
16. PT. PLN (Persero) Rayon Weda/*PT. PLN (Persero) of Weda Branch*
17. PDAM Weda/*Water Corporation of Weda*

18. PT. Pos Indonesia. Kantor Pos Pembantu Weda/*Indonesia Post Company, Weda Auxiliary Post Office*
19. Kepolisian Resor Halmahera Tengah/*District Police Office of Halmahera Tengah*
20. Dinas Pekerjaan Umum dan Penataan Ruang Kabupaten Halmahera Tengah/*Public Work and Spatial Planning Service of Halmahera Tengah Regency*

<https://haltengkab.bps.go.id>

# PETA WILAYAH KABUPATEN HALMAHERA TENGAH MAP OF HALMAHERA TENGAH REGENCY







**KEPALA BPS KABUPATEN HALMAHERA TENGAH**  
**CHIEF STATISTICIAN OF HALMAHERA TENGAH REGENCY**



**Ahmad Abdurrahmah, SST**





## KATA PENGANTAR

Kabupaten Halmahera Tengah Dalam Angka 2022 merupakan publikasi tahunan BPS Kabupaten Halmahera Tengah yang menyajikan berbagai data yang bersumber dari BPS maupun dari institusi pemerintah dan swasta di Kabupaten Halmahera Tengah. Publikasi ini memuat gambaran umum tentang keadaan geografis dan iklim, pemerintahan, kondisi sosial-demografi penduduk, dan perekonomian di Kabupaten Halmahera Tengah, serta beberapa data strategis lainnya.

Kami menyampaikan penghargaan dan ucapan terima kasih kepada semua pihak yang telah memberikan bantuan hingga terwujudnya publikasi ini.

Harapan kami semoga buku ini dapat bermanfaat bagi banyak pihak untuk berbagai keperluan. Kami mengharapkan tanggapan dan saran untuk meningkatkan kualitas publikasi yang akan datang.

Weda, Februari 2022  
Kepala BPS  
Kabupaten Halmahera Tengah

***Ahmad Abdurrahman, SST***



## **PREFACE**

*Halmahera Tengah Regency in Figure 2022 is an annual statistic publication preserving various data from BPS-Statistics of Halmahera Tengah Regency and other agencies. The publication provides general pictures of geographic and climate conditions, local government, socio-demographic and economic condition, and some strategic data.*

*To all government institutions and private organization who have been involved in the preparation of this publication, I would like to express my appreciation and expect support for the next publication.*

*Hopefully, this publication will be useful for any purpose. Comments and suggestions are always welcome to improve the contents of this publication.*

*Weda, February 2022  
Chief Statistician of  
Halmahera Tengah Regency*

**Ahmad Abdurrahman, SST**

## DAFTAR ISI / CONTENTS

	Halaman <i>Page</i>
Kata Pengantar/ <i>Preface</i> .....	xi
Daftar Isi/ <i>Contents</i> .....	xiii
Daftar Tabel/ <i>List of Tables</i> .....	xv
Daftar Singkatan/ <i>List of Abbreviations</i> .....	xxxix
Statistik Kunci/ <i>Key Statistics</i> .....	xli
1. Geografi dan Iklim/ <i>Geography and Climate</i> .....	1
2. Pemerintahan/ <i>Government</i> .....	15
3. Penduduk dan Ketenagakerjaan/ <i>Population and Employment</i> .....	35
4. Sosial dan Kesejahteraan Rakyat/ <i>Social and Welfare</i> .....	59
5. Pertanian, Kehutanan, Peternakan, dan Perikanan/ <i>Agriculture, Forestry, Livestock, and Fishery</i> .....	131
6. Industri, Pertambangan, dan Energi/ <i>Industry, Mining, and Energy</i> .....	179
7. Pariwisata/ <i>Tourism</i> .....	189
8. Transportasi dan Komunikasi/ <i>Transportation and Communication</i> .....	199
9. Perbankan, Koperasi, dan Harga-harga/ <i>Banking, Cooperative, dan Prices</i> ..	211
10. Pengeluaran Penduduk/ <i>Population Expenditure</i> .....	225
11. Perdagangan/ <i>Trade</i> .....	233
12. Sistem Neraca Regional/ <i>System of Regional Accounts</i> .....	239
13. Perbandingan Antar Kabupaten/Kota/ <i>Regency/Municipal Comparison</i>	261



## DAFTAR TABEL/LIST OF TABLES

Halaman  
Page

<b>1.</b>	<b>GEOGRAFI DAN IKLIM/GEOGRAPHY AND CLIMATE</b>	
<b>1.1</b>	<b>KEADAAN GEOGRAFI</b>	
	<b>GEOGRAPHY CONDITION</b>	
1.1.1	Luas Daerah dan Jumlah Pulau Menurut Kecamatan di Kabupaten Halmahera Tengah, 2021 <i>Total Area and Number of Islands by Subdistrict in Halmahera Tengah Regency, 2021</i> .....	8
1.1.2	Tinggi Wilayah dan Jarak ke Ibukota Kabupaten/Kota Menurut Kecamatan di Kabupaten Halmahera Tengah, 2021 <i>Altitude and Distance to the Capital of Regency/Municipality by Subdistrict in Halmahera Tengah Regency, 2021</i> .....	10
<b>1.2</b>	<b>KEADAAN IKLIM</b>	
	<b>CLIMATE CONDITION</b>	
1.2.1	Pengamatan Unsur Iklim Menurut Bulan di Stasiun Halmahera Tengah, 2021 <i>Observation of Climate Elements By Months at Halmahera Tengah Station, 2021</i> .....	11
<b>2.</b>	<b>PEMERINTAHAN/GOVERNMENT</b>	
<b>2.1</b>	<b>WILAYAH ADMINISTRATIF</b>	
	<b>ADMINISTRATIVE AREA</b>	
2.1.1	Jumlah Desa <sup>1</sup> /Kelurahan Menurut Kecamatan di Kabupaten Halmahera Tengah, 2017–2021 <i>Number of Villages<sup>1</sup>/Kelurahan by Subdistrict in Halmahera Tengah Regency, 2017–2021</i> .....	22



<b>2.2</b>	<b>DEWAN PERWAKILAN RAKYAT DAERAH</b>	
	<b>REGIONAL HOUSE OF REPRESENTATIVE</b>	
2.2.1	Jumlah Anggota Dewan Perwakilan Rakyat Daerah Menurut Partai Politik dan Jenis Kelamin di Kabupaten Halmahera Tengah, 2021 <i>Number of Regional House of Representatives's Members by Political Parties and Sex in Halmahera Tengah Regency 2021</i> .....	23
<b>2.3</b>	<b>SUMBER DAYA MANUSIA</b>	
	<b>HUMAN RESOURCES</b>	
2.3.1	Jumlah Pegawai Negeri Sipil Menurut Jabatan dan Jenis Kelamin di Kabupaten Halmahera Tengah, Desember 2020 dan Desember 2021 <i>Number of Civil Servants by Occupation and Sex in Halmahera Tengah Regency, December 2020 and December 2021</i> .....	24
2.3.2	Jumlah Pegawai Negeri Sipil Menurut Tingkat Pendidikan dan Jenis Kelamin di Kabupaten Halmahera Tengah, Desember 2020 dan Desember 2021 <i>Number of Civil Servants by Educational Level and Sex in Halmahera Tengah Regency, Desember 2020 and Desember 2021</i> .....	26
2.3.3	Jumlah Pegawai Negeri Sipil Menurut Tingkat Kepangkatan dan Jenis Kelamin di Kabupaten Halmahera Tengah, Desember 2020 dan Desember 2021 <i>Number of Civil Servants by Hierarchy and Sex in Halmahera Tengah Regency, Desember 2020 and Desember 2021</i> .....	28
<b>2.4</b>	<b>KEUANGAN PEMERINTAH</b>	
	<b>GOVERNMENT FINANCE</b>	
2.4.1	Realisasi Pendapatan Pemerintah Kabupaten Halmahera Tengah Menurut Jenis Pendapatan (ribu rupiah), 2017–2020 <i>Actual Halmahera Tengah Regency Government Revenues by Kind of Revenues (thousand rupiahs), 2017–2020</i> .....	30
2.4.2	Realisasi Belanja Pemerintah Kabupaten Halmahera Tengah Menurut Jenis Belanja (ribu rupiah), 2017–2020 <i>Actual Halmahera Tengah Regency Government Expenditures by Kind of Expenditures (thousand rupiahs), 2017–2020</i> .....	32

<b>3.</b>	<b>PENDUDUK DAN KETENAGAKERJAAN/ POPULATION AND EMPLOYMENT</b>	
<b>3.1</b>	<b>POPULATION</b>	
3.1.1	Penduduk, Laju Pertumbuhan Penduduk, Distribusi Persentase Penduduk, Kepadatan Penduduk, Rasio Jenis Kelamin Penduduk Menurut Kecamatan di Kabupaten Halmahera Tengah, 2021 <i>Population, Population Growth Rate, Percentage Distribution of Population, Population Density, and Population Sex Ratio by Subdistrict in Halmahera Tengah Regency, 2021</i> .....	49
3.1.2	Jumlah Penduduk Menurut Kelompok Umur dan Jenis Kelamin di Kabupaten Halmahera Tengah, 2021 <i>Population by Age Groups and Sex in Halmahera Tengah Regency, 2021</i> .....	52
<b>3.2</b>	<b>EMPLOYMENT</b>	
3.2.1	Jumlah Penduduk Berumur 15 Tahun ke Atas Menurut Jenis Kegiatan Selama Seminggu yang Lalu dan Jenis Kelamin di Kabupaten Halmahera Tengah, 2021 <i>Population Aged 15 Years and Over by Type of Activity During The Previous Week and Sex in Halmahera Tengah Regency, 2021</i> .....	53
3.2.2	Penduduk Berumur 15 Tahun ke Atas Menurut Pendidikan Tertinggi yang Ditamatkan dan Jenis Kegiatan Selama Seminggu yang Lalu di Kabupaten Halmahera Tengah, 2021 <i>Population 15 Years of Age and Over by Educational Attainment and Type of Activity During the Previous Week in Halmahera Tengah Regency, 2021</i> .....	54
3.2.3	Penduduk Berumur 15 Tahun ke Atas yang Bekerja Selama Seminggu yang Lalu Menurut Status Pekerjaan Utama dan Jenis Kelamin di Kabupaten Halmahera Tengah, 2021 <i>Population 15 Years of Age and Over who Worked During The Previous Week by Main Employment Status and Sex in Halmahera Tengah Regency, 2021</i> .....	56

3.2.4	Penduduk Berumur 15 Tahun ke Atas yang Bekerja Selama Seminggu yang Lalu Menurut Lapangan Pekerjaan dan Jenis Kelamin di Kabupaten Halmahera Tengah, 2021 <i>Population 15 Years of Age and Over who Worked During The Previous Week by Jobs and Sex in Halmahera Tengah Regency, 2021</i>	57
3.2.5	Rata-rata Pendapatan Bersih Sebulan Pekerja Informal Menurut Pendidikan Tertinggi yang Ditamatkan di Kabupaten Halmahera Tengah (rupiah), 2021 <i>Average Monthly Net Income of Informal Workers by Educational Attainment in Halmahera Tengah Regency, 2021</i> .....	58
<b>4.</b>	<b>SOSIAL DAN KESEJAHTERAAN RAKYAT/SOCIAL AND WELFARE</b>	
<b>4.1</b>	<b>PENDIDIKAN</b>	
	<b>EDUCATION</b>	
4.1.1	Jumlah Sekolah, Guru, dan Murid Taman Kanak-Kanak (TK) di Bawah Kementerian Pendidikan dan Kebudayaan Menurut Kecamatan di Kabupaten Halmahera Tengah, 2020/2021 dan 2021/2022 <i>Number of Schools, Teachers, and Pupils in Kindergarten Under The Ministry of Education and Culture by Subdistrict in Halmahera Tengah Regency, 2020/2021 and 2021/2022</i> .....	70
4.1.2	Jumlah Sekolah, Guru, dan Murid Raudatul Athfal (RA) di Bawah Kementerian Agama Menurut Kecamatan di Kabupaten Halmahera Tengah, 2019/2020 dan 2020/2021 <i>Number of Schools, Teachers, and Pupils in Raudatul Athfal (RA) Under The Ministry of Religious Affairs by Subdistrict in Halmahera Tengah Regency, 2019/2020 and 2020/2021</i> .....	73
4.1.3	Jumlah Sekolah, Guru, dan Murid Sekolah Dasar (SD) di Bawah Kementerian Pendidikan dan Kebudayaan Menurut Kecamatan di Kabupaten Halmahera Tengah, 2020/2021 dan 2021/2022 <i>Number of Schools, Teachers, and Pupils in Primary Schools Under The Ministry of Education and Culture by Subdistrict in Halmahera Tengah Regency, 2020/2021 and 2021/2022</i> .....	74

4.1.4	<p>Jumlah Sekolah, Guru, dan Murid Madrasah Ibtidaiyah (MI) di Bawah Kementerian Agama Menurut Kecamatan di Kabupaten Halmahera Tengah, 2019/2020 dan 2020/2021 <i>Number of Schools, Teachers, and Pupils in Madrasah Ibtidaiyah (MI) Under The Ministry of Religious Affairs by Subdistrict in Halmahera Tengah Regency, 2019/2020 and 2020/2021</i> .....</p>	77
4.1.5	<p>Jumlah Sekolah, Guru, dan Murid Sekolah Menengah Pertama (SMP) di Bawah Kementerian Pendidikan dan Kebudayaan Menurut Kecamatan di Kabupaten Halmahera Tengah, 2020/2021 dan 2021/2022 <i>Number of Schools, Teachers, and Pupils in Lower Secondary Schools Under The Ministry of Education and Culture by Subdistrict in Halmahera Tengah Regency, 2020/2021 and 2021/2022</i> .....</p>	80
4.1.6	<p>Jumlah Sekolah, Guru, dan Murid Madrasah Tsanawiyah (MTs) di Bawah Kementerian Agama Menurut Kecamatan di Kabupaten Halmahera Tengah, 2019/2020 dan 2020/2021 <i>Number of Schools, Teachers, and Pupils in Madrasah Tsanawiyah (MTs) Under The Ministry of Religious Affairs by Subdistrict in Halmahera Tengah Regency, 2019/2020 and 2020/2021</i> .....</p>	83
4.1.7	<p>Jumlah Sekolah, Guru, dan Murid Sekolah Menengah Atas (SMA) di Bawah Kementerian Pendidikan dan Kebudayaan Menurut Kecamatan di Kabupaten Halmahera Tengah, 2020/2021 dan 2021/2022 <i>Number of Schools, Teachers, and Pupils in Upper Secondary Schools Under The Ministry of Education and Culture by Subdistrict in Halmahera Tengah Regency, 2020/2021 and 2021/2022</i> .....</p>	86
4.1.8	<p>Jumlah Sekolah, Guru, dan Murid Sekolah Menengah Kejuruan (SMK) di Bawah Kementerian Pendidikan dan Kebudayaan Menurut Kecamatan di Kabupaten Halmahera Tengah, 2020/2021 dan 2021/2022 <i>Number of Schools, Teachers, and Pupils in Vocational High Schools Under The Ministry of Education and Culture by Subdistrict in Halmahera Tengah Regency, 2020/2021 and 2021/2022</i> .....</p>	89

4.1.9	Jumlah Sekolah, Guru, dan Murid Madrasah Aliyah (MA) di Bawah Kementerian Agama Menurut Kecamatan di Kabupaten Halmahera Tengah, 2019/2020 dan 2020/2021 <i>Number of Schools, Teachers, and Pupils in Madrasah Aliyah (MA) Under the Ministry of Religious Affairs by Subdistrict in Halmahera Tengah Regency, 2019/2020 and 2020/2021</i> .....	92
4.1.10	Jumlah Desa <sup>1</sup> /Kelurahan yang Memiliki Fasilitas Sekolah Menurut Kecamatan dan Tingkat Pendidikan di Kabupaten Halmahera Tengah, 2019–2021 <i>Number of Villages<sup>1</sup>/Kelurahan Having Educational Facilities by Subdistrict and Educational Level in Halmahera Tengah Regency, 2019–2021</i> .....	95
4.1.11	Angka Partisipasi Murni (APM) dan Angka Partisipasi Kasar (APK) Menurut Jenjang Pendidikan di Kabupaten Halmahera Tengah 2020 dan 2021 <i>Net Enrollment Rate and Gross Enrollment Ratio by Educational Level in Halmahera Tengah Regency, 2020 and 2021</i> .....	100
4.1.12	Persentase Penduduk Berumur 15 Tahun ke Atas yang Melek Huruf Menurut Kelompok Umur di Kabupaten/ Kota Halmahera Tengah, 2020 dan 2021 <i>Percentage of Literate People Aged 15 Years and Over by Age Group in Halmahera Tengah Regency, 2020 and 2021</i> .....	101
<b>4.2</b>	<b>KESEHATAN</b>	
	<b>HEALTH</b>	
4.2.1	Jumlah Desa <sup>1</sup> /Kelurahan Yang Memiliki Sarana Kesehatan Menurut Kecamatan di Kabupaten Halmahera Tengah, 2019–2021 <i>Number of Villages<sup>1</sup>/Kelurahan Having Health Facilities by Subdistrict in Halmahera Tengah Regency, 2019–2021</i> .....	102
4.2.2	Jumlah Tenaga Kesehatan Menurut Kecamatan di Kabupaten Halmahera Tengah, 2021 <i>Number of Health Human Resources by Subdistrict in Halmahera Tengah Regency, 2021</i> .....	108

4.2.3	<p>Jumlah Rumah Sakit Umum, Rumah Sakit Khusus, Puskesmas, Klinik Pratama, dan Posyandu Menurut Kecamatan di Kabupaten Halmahera Tengah, 2020 dan 2021 <i>Number of General Hospital, Specialized Hospital, Public Health Center, Primary Clinic, and Integrated Health Post by Subdistrict in Halmahera Tengah Regency, 2020 and 2021</i>.....</p>	110
4.2.4	<p>Jumlah Kasus 10 Penyakit Terbanyak di Kabupaten Halmahera Tengah, 2021 <i>Number of Cases of the Top 10 Diseases in Halmahera Tengah Regency, 2021</i> .....</p>	113
4.2.5	<p>Jumlah Bayi Lahir, Bayi Berat Badan Lahir Rendah (BBLR), BBLR Dirujuk, dan Bergizi Buruk di Kabupaten Halmahera Tengah, 2021 <i>Number of Births, Babies with Low Birth Weights (LBW), Treated LBW, and Malnutrition Cases in Halmahera Tengah Regency, 2021</i>.....</p>	114
4.2.6	<p>Jumlah Ibu Hamil, Melakukan Kunjungan K1, Melakukan Kunjungan K4, Kurang Energi Kronis (KEK), dan Mendapat Tablet Zat Besi (Fe) di Kabupaten Halmahera Tengah, 2016-2021 <i>Number of Pregnant Women, Those with One Visit and four Visits of Antenatal Care, Chronic Energy Deficiency (CED), and Receiving Iron Supplement in Halmahera Tengah Regency, 2016-2021</i> .....</p>	115
4.2.7	<p>Jumlah Remaja Usia 15-24 Tahun yang Mendapat Penyuluhan Tentang Kesehatan Reproduksi (Kespro), HIV/AIDS, dan Keluarga Berencana (KB) Menurut Kecamatan di Kabupaten Halmahera Tengah, 2021 <i>Number of Young People Aged 15 - 24 who Had Counselling on Reproductive Health, HIV/AIDS, and Family Planning by Subdistrict in Halmahera Tengah Regency, 2021</i>.....</p>	116
4.2.8	<p>Jumlah Kasus HIV/AIDS, IMS, DBD, Diare, TB, dan Malaria Menurut Kecamatan di Kabupaten Halmahera Tengah, 2021 <i>Number of Cases of HIV/AIDS, Sexually Transmitted Infection, Dengue Fever, Diarrhea, Tuberculosis (TB) and Malaria by Subdistrict in Halmahera Tengah Regency, 2021</i> .....</p>	117

4.2.9	Jumlah Pasangan Usia Subur (PUS), Peserta KB Aktif, Klinik Keluarga Berencana (KKB) dan Pos Pelayanan Keluarga Berencana Desa (PPKBD) di Kabupaten Halmahera Tengah, 2021 <i>Number of Eligible Couples, Family Planning, Family Planning Clinics and Village Family Planning Service Units in Halmahera Tengah Regency, 2021</i> .....	118
<b>4.3</b>	<b>AGAMA DAN SOSIAL LAINNYA</b> <b>RELIGION AND OTHER SOCIAL AFFAIRS</b>	
4.3.1	Jumlah Penduduk Menurut Kecamatan dan Agama yang Dianut di Kabupaten Halmahera Tengah, 2021 <i>Population by Subdistrict and Religion in Halmahera Tengah Regency, 2021</i> .....	119
4.3.2	Jumlah Tempat Peribadatan Menurut Kecamatan di Kabupaten Halmahera Tengah, 2021 <i>Number of Places of Worship by Subdistrict in Halmahera Tengah Regency, 2021</i> .....	120
4.3.3	Jumlah Desa <sup>1</sup> /Kelurahan yang Mengalami Bencana Alam <sup>2</sup> Menurut Kecamatan di Kabupaten Halmahera Tengah, 2019–2021 <i>Number of Villages<sup>1</sup>/Kelurahan that Had Natural Disaster<sup>2</sup> by Subdistrict in Halmahera Tengah Regency, 2019–2021</i> .....	121
<b>4.4</b>	<b>KEMISKINAN</b> <b>POVERTY</b>	
4.4.1	Garis Kemiskinan, Jumlah, dan Persentase Penduduk Miskin di Kabupaten Halmahera Tengah, 2014–2021 <i>Poverty Line, Number, and Percentage of Poor People in Halmahera Tengah Regency, 2014–2021</i> .....	124
4.4.2	Indeks Kedalaman Kemiskinan dan Indeks Keparahan Kemiskinan di Kabupaten Halmahera Tengah, 2014–2021 <i>Poverty Gap Index and Poverty Severity Index in Halmahera Tengah Regency, 2014–2021</i> .....	125

**4.5 KRIMINALITAS**

**CRIME**

4.5.1	Jumlah Tindak Pidana dan Penyelesaian Tindak Pidana di Kepolisian Resor Halmahera Tengah, 2016-2021 <i>Number of Reported Criminal Cases and Crime Clearance Rate in District Pollice Office of Halmahera Tengah, 2016–2021 .....</i>	126
-------	--	-----

**4.6 SOSIAL LAINNYA**

**OTHER SOCIAL**

4.6.1	Jumlah Penderita Cacat Mental, Cacat Tubuh, Tuna Rungu, dan Tuna Netra menurut Kecamatan di Kabupaten Halmahera Tengah, 2021 <i>Number of Mentally Disorder, Physical Disable, Deaf and Mute, and Eyes Disable (Blind) by Subdistrict in Halmahera Tengah, 2021 .....</i>	127
4.6.2	Jumlah Pekerja Sosial Masyarakat (PKSM) Menurut Kecamatan di Kabupaten Halmahera Tengah, 2021 <i>Number of Social Worker by Subdistrict in Halmahera Tengah Regency, 2021 .....</i>	129

**5. PERTANIAN, KEHUTANAN, PETERNAKAN, DAN PERIKANAN/  
AGRICULTURE, FORESTRY, LIVESTOCK, AND FISHERY**

**5.1 HORTIKULTURA**

**HORTICULTURE**

5.1.1	Luas Panen Tanaman Sayuran Menurut Kecamatan dan Jenis Tanaman di Kabupaten Halmahera Tengah (ha), 2020 dan 2021 <sup>x</sup> <i>Harvested Area of Vegetables by Subdistrict and Kind of Plant in Halmahera Tengah Regency (ha), 2020 and 2021<sup>x</sup> .....</i>	140
5.1.2	Produksi Tanaman Sayuran Menurut Kecamatan dan Jenis Tanaman di Kabupaten Halmahera Tengah(kuintal), 2020 dan 2021 <sup>x</sup> <i>Production of Vegetables by Subdistrict and Kind of Plant in Halmahera Tengah Regency (quintal), 2020 and 2021<sup>x</sup> .....</i>	144



5.1.3	Luas Panen Tanaman Sayuran dan Buah-buahan Semusim Menurut Jenis Tanaman di Kabupaten Halmahera Tengah (ha), 2019–2021 <i>Harvested Area of Seasonal Vegetables and Fruits by Kind of Plant in Halmahera Tengah Regency (ha), 2019–2021</i> .....	148
5.1.4	Produksi Tanaman Sayuran dan Buah-buahan Semusim Menurut Jenis Tanaman di Kabupaten Halmahera Tengah (kuintal), 2019–2021 <i>Production of Seasonal Vegetables and Fruits by Kind of Plant in Halmahera Tengah Regency (quintal), 2019–2021</i> .....	149
5.1.5	Luas Panen Tanaman Biofarmaka Menurut Kecamatan dan Jenis Tanaman di Kabupaten Halmahera Tengah(m <sup>2</sup> ), 2020 dan 2021 <sup>x</sup> <i>Harvested Area of Medicinal Plants by Subdistrict and Kind of Plant in Halmahera Tengah Regency (m<sup>2</sup>), 2020 and 2021<sup>x</sup></i> .....	150
5.1.6	Produksi Tanaman Biofarmaka Menurut Kecamatan dan Jenis Tanaman di Kabupaten Halmahera Tengah (kg), 2020 dan 2021 <sup>x</sup> <i>Production of Medicinal Plants by Subdistrict and Kind of Plant in Halmahera Tengah Regency (kg), 2020 and 2021<sup>x</sup></i> .....	152
5.1.7	Luas Panen Tanaman Biofarmaka Menurut Jenis Tanaman di Kabupaten Halmahera Tengah (m <sup>2</sup> ), 2019–2021 <i>Harvested Area of Medicinal Plants by Kind of Plant in Halmahera Tengah Regency (m<sup>2</sup>), 2019–2021</i> .....	154
5.1.8	Produksi Tanaman Biofarmaka Menurut Jenis Tanaman di Kabupaten Halmahera Tengah (kg), 2019–2021 <i>Production of Medicinal Plants by Kind of Plant in Halmahera Tengah Regency (kg),2019–2021</i> .....	155
5.1.9	Luas Panen Tanaman Hias Menurut Kecamatan dan Jenis Tanaman di Kabupaten Halmahera Tengah (m <sup>2</sup> ), 2020 dan 2021 <sup>x</sup> <i>Harvested Area of Ornamental Plants by Subdistrict and Kind of Plant in Halmahera Tengah Regency (m<sup>2</sup>), 2020 and 2021<sup>x</sup></i> .....	156
5.1.10	Produksi Tanaman Hias Menurut Kecamatan dan Jenis Tanaman di Kabupaten Halmahera Tengah (tangkai), 2020 dan 2021 <sup>x</sup> <i>Production of Ornamental Plants by Subdistrict and Kind of Plant in Halmahera Tengah Regency (stalks), 2020 and 2021<sup>x</sup></i> .....	158

5.1.11	Luas Panen Tanaman Hias Menurut Jenis Tanaman di Kabupaten Halmahera Tengah (m <sup>2</sup> ), 2019–2021 <i>Harvested Area of Ornamental Plants by Kind of Plant in Halmahera Tengah Regency (m<sup>2</sup>), 2019–2021</i> .....	160
5.1.12	Produksi Tanaman Hias Menurut Jenis Tanaman di Kabupaten Halmahera Tengah (tangkai), 2019–2021 <i>Production of Ornamental Plants by Kind of Plant in Halmahera Tengah Regency (stalks), 2019–2021</i> .....	161
5.1.13	Produksi Buah-buahan Menurut Kecamatan dan Jenis Tanaman di Kabupaten Halmahera Tengah (kuintal), 2020 dan 2021 <sup>x</sup> <i>Production of Fruits by Subdistrict and Kind of Plant in Halmahera Tengah Regency (kuintal), 2020 and 2021<sup>x</sup></i> .....	162
5.1.14	Produksi Buah-Buahan dan Sayuran Tahunan Menurut Jenis Tanaman di Kabupaten Halmahera Tengah (kuintal), 2019–2021 <i>Production of Annual Fruits and Vegetables by Kind of Plant in Halmahera Tengah Regency (kuintal), 2019–2021</i> .....	165
<b>5.2</b>	<b>PERKEBUNAN</b> <b>ESTATE CROPS</b>	
5.2.1	Luas Areal Tanaman Perkebunan Menurut Kecamatan dan Jenis Tanaman di Kabupaten Halmahera Tengah (ha), 2020 dan 2021 <sup>x</sup> <i>Planted Area of Estate Crops by Subdistrict and Type of Crops in Halmahera Tengah Regency (ha), 2020 and 2021<sup>x</sup></i> .....	166
5.2.2	Produksi Perkebunan Menurut Kecamatan dan Jenis Tanaman di Kabupaten Halmahera Tengah (ton), 2020 dan 2021 <sup>x</sup> <i>Production of Estate by Subdistrict and Type of Crops in Halmahera Tengah Regency (ton), 2020 and 2021<sup>x</sup></i> .....	169
<b>5.3</b>	<b>PETERNAKAN</b> <b>LIVESTOCK</b>	
5.3.1	Populasi Ternak Menurut Kecamatan dan Jenis Ternak di Kabupaten Halmahera Tengah (ekor), 2020 dan 2021 <i>Livestock Population by Subdistrict and Type of Livestock in Halmahera Tengah Regency (ton), 2020 and 2021</i> .....	172

5.3.2	Populasi Unggas Menurut Kecamatan dan Jenis Unggas di Kabupaten Halmahera Tengah, 2020 dan 2021 <i>Poultry Population by Subdistrict and Kind of Poultry in Halmahera Tengah Regency (ton), 2020 and 2021</i> .....	173
5.3.3	Jumlah Ternak yang Dipotong Menurut Kecamatan dan Jenis Ternak di Kabupaten Halmahera Tengah (ekor), 2020 dan 2021 <i>Livestock Slaughtered by Subdistrict and Kind of Livestock in Halmahera Tengah Regency (ton), 2020 and 2021</i> .....	174
<b>5.4</b>	<b>PERIKANAN</b>	
	<b>FISHERY</b>	
5.4.1	Jumlah Rumah Tangga Perikanan Tangkap Menurut Kecamatan dan Subsektor di Kabupaten Halmahera Tengah, 2020 dan 2021 <i>Number of Fish Capture Households by Subdistrict and Subsector in Halmahera Tengah Regency, 2020 and 2021</i> .....	175
5.4.2	Produksi Perikanan Tangkap Menurut Kecamatan dan Subsektor di Kabupaten Halmahera Tengah, 2020 dan 2021 <i>Production of Fish Capture by Subdistrict and Subsector in Halmahera Tengah Regency, 2020 and 2021</i> .....	176
5.4.3	Jumlah Rumah Tangga Perikanan Budidaya Menurut Kecamatan dan Jenis Budidaya di Kabupaten Halmahera Tengah,2021 <i>Number of Aquaculture Households by Subdistrict and Type of Aquaculture in Halmahera Tengah Regency, 2021</i> .....	177
5.4.4	Jumlah Perahu/Kapal Menurut Kecamatan dan Jenis Kapal di Kabupaten Halmahera Tengah,2021 <i>Number of Fishing Boats by Subdistrict and Type of Boat in Halmahera Tengah Regency, 2021</i> .....	178
<b>6.</b>	<b>INDUSTRI, PERTAMBANGAN, DAN ENERGI/ INDUSTRY, MINING, AND ENERGY</b>	
6.1	Daya Terpasang, Produksi, dan Distribusi Listrik PT. PLN (Persero) pada Cabang/Ranting PLN Menurut Kantor Pelayanan PLN di Kabupaten Halmahera Tengah, 2021 <i>Installed Electricity Power, Production, and Distribution of PT. PLN (Persero) at PLN Branch by PLN Service Office in Halmahera Tengah Regency, 2021</i> .....	185

6.2	Jumlah Pelanggan Listrik Menurut Kantor Pelayanan PLN di Kabupaten Halmahera Tengah, 2017–2021 <i>Number of Electricity Customers by PLN Service Office in Halmahera Tengah Regency, 2017–2021</i> .....	186
6.3	Jumlah Pelanggan dan Air yang Disalurkan Menurut Kecamatan di Kabupaten Halmahera Tengah, 2021 <i>Number of Customers and Distributed Water by Subdistrict in Halmahera Tengah Regency, 2021</i> .....	187
<b>7.</b>	<b>PARIWISATA/TOURISM</b>	
7.1	Jumlah Rumah Makan/Restoran Menurut Kecamatan di Kabupaten Halmahera Tengah, 2018–2021 <i>Number of Restaurants by Subdistrict in Halmahera Tengah Regency, 2018–2021</i> .....	196
7.2	Jumlah Hotel/Penginapan dan Jumlah Kamar Menurut Kecamatan di Kabupaten Halmahera Tengah, 2018–2021 <i>Number of Hotels/Inns and Rooms by Subdistrict in Halmahera Tengah Regency, 2021</i> .....	197
7.3	Jumlah Wisatawan Mancanegara dan Domestik di Kabupaten Halmahera Tengah, 2018–2021 <i>Number of International and Domestic Visitors in Halmahera Tengah Regency, 2018–2021</i> .....	198
<b>8.</b>	<b>TRANSPORTASI DAN KOMUNIKASI/ TRANSPORTATION AND COMMUNICATION</b>	
<b>8.1</b>	<b>TRANSPORTASI TRANSPORTATION</b>	
8.1.1	Panjang Jalan <sup>1</sup> Menurut Tingkat Kewenangan Pemerintahan di Kabupaten Halmahera Tengah (km), 2019–2021 <i>Length of Roads<sup>1</sup> by Level of Government Authority in Halmahera Tengah Regency (km), 2019–2021</i> .....	205
8.1.2	Panjang Jalan Kabupaten Menurut Jenis Permukaan Jalan di Kabupaten Halmahera Tengah (km), 2019–2021 <i>Length of Regency Roads by Type of Road Surface in Halmahera Tengah Regency (km), 2019–2021</i> .....	206

8.1.3	Panjang Jalan Kabupaten Menurut Kondisi Jalan di Kabupaten Halmahera Tengah (km), 2019–2021 <i>Length of Regency Roads by Condition of Roads in Halmahera Tengah Regency (km), 2019–2021</i> .....	207
8.1.4	Jumlah Kendaraan Bermotor Menurut Jenis Kendaraan yang Tercatat di Kabupaten Halmahera Tengah, 2018–2021 <i>Number of Motor Vehicles by Kinds of Motor Vehicle in Halmahera Tengah Regency, 2018–2021</i> .....	208
<b>8.2</b>	<b>KOMUNIKASI</b> <b>COMMUNICATION</b>	
8.2.1	Jumlah Kantor Pos Pembantu Menurut Kecamatan di Kabupaten Halmahera Tengah 2018–2021 <i>Number of Post Offices Subsidiaries by Subdistrict in Halmahera Tengah Regency, 2018–2021</i> .....	209
<b>9.</b>	<b>PERBANKAN, KOPERASI, DAN HARGA-HARGA/BANKING, COOPERATIVE, AND PRICES</b> .....	
9.1	Jumlah Koperasi Aktif Menurut Kecamatan di Kabupaten Halmahera Tengah, 2018–2021 <i>Number of Active Cooperative by Subdistrict in Halmahera Tengah Regency, 2018–2021</i> .....	215
9.2	Jumlah Koperasi Menurut Jenis Koperasi dan Kecamatan di Kabupaten Halmahera Tengah, 2021 <i>Number of Cooperative by Kind of Cooperative and Subdistrict in Halmahera Tengah Regency, 2021</i> .....	216
9.3	Indeks Harga Konsumen per Bulan Menurut Kelompok Pengeluaran (2018=100) di Kabupaten Halmahera Tengah, 2021 <i>Consumer Price Index per Month by Expenditure Group (2018=100) in Halmahera Tengah Regency, 2021</i> .....	217
9.4	Laju Inflasi Bulanan Menurut Kelompok Pengeluaran (2018=100) di Kabupaten Halmahera Tengah, 2021 <i>Monthly Inflation Rate by Expenditure Group (2018=100) in Halmahera Tengah Regency, 2021</i> .....	221

<b>10.</b>	<b>PENGELUARAN PENDUDUK/POPULATION EXPENDITURE</b>	
10.1	Rata-rata Pengeluaran per Kapita Sebulan Menurut Kelompok Komoditas (rupiah) di Kabupaten Halmahera Tengah, 2020 dan 2021 <i>Monthly Average Expenditure per Capita by Commodity Group (rupiahs) in Halmahera Tengah Regency, 2020 and 2021 .....</i>	230
10.2	Persentase Pengeluaran per Kapita Sebulan Menurut Kelompok Komoditas di Kabupaten Halmahera Tengah, 2020 dan 2021 <i>Percentage of Monthly Expenditure per Capita by Commodity Group in Halmahera Tengah Regency, 2020 and 2021 .....</i>	231
10.3	Rata-rata Pengeluaran per Kapita Sebulan Menurut Kelompok Pengeluaran (Rupiah) di Kabupaten Halmahera Tengah, 2020 dan 2021 <i>Monthly Average Expenditure Per Capita by Spending Group (Rupiah) in Halmahera Tengah Regency, 2020 and 2021 .....</i>	232
<b>11.</b>	<b>PERDAGANGAN/TRADE</b>	
11.1	Jumlah Sarana Perdagangan Menurut Jenisnya di Kabupaten Halmahera Tengah, 2018–2021 <i>Number of Trading Facilities by Type of Facility in Halmahera Tengah Regency, 2018–2021 .....</i>	237
<b>12.</b>	<b>SISTEM NERACA REGIONAL/SYSTEM OF REGIONAL ACCOUNTS</b>	
12.1	Produk Domestik Regional Bruto Atas Dasar Harga Berlaku Menurut Lapangan Usaha di Kabupaten Halmahera Tengah (miliar rupiah), 2017–2021 <i>Gross Regional Domestic Product at Current Market Prices by Industry in Halmahera Tengah Regency (billion rupiahs), 2017–2021.</i>	251
12.2	Produk Domestik Regional Bruto Atas Dasar Harga Konstan 2010 Menurut Lapangan Usaha di Kabupaten Halmahera Tengah (miliar rupiah), 2017–2021 <i>Gross Regional Domestic Product at 2010 Constant Market Prices by Industry in Halmahera Tengah Regency (billion rupiahs), 2017–2021.</i>	253

12.3	<p>Distribusi Persentase Produk Domestik Regional Bruto Atas Dasar Harga Berlaku Menurut Lapangan Usaha di Kabupaten Halmahera Tengah, 2017–2021 <i>Percentage Distribution of Gross Regional Domestic Product at Current Market Prices by Industry in Halmahera Tengah Regency, 2017–2021</i> .....</p>	255
12.4	<p>Laju Pertumbuhan Produk Domestik Regional Bruto Atas Dasar Harga Konstan 2010 Menurut Lapangan Usaha di Kabupaten Halmahera Tengah (persen), 2017–2021 <i>Growth Rate of Gross Regional Domestic Product at 2010 Constant Market Prices by Industry in Halmahera Tengah Regency (percent), 2017–2021</i> .....</p>	257
12.5	<p>Produk Domestik Regional Bruto Atas Dasar Harga Berlaku Menurut Jenis Pengeluaran di Kabupaten Halmahera Tengah (miliar rupiah), 2017–2021 <i>Gross Regional Domestic Product at Current Market Prices by Type of Expenditure in Halmahera Tengah Regency (billion rupiahs), 2017–2021</i> .....</p>	259
12.6	<p>Produk Domestik Regional Bruto Atas Dasar Harga Konstan 2010 Menurut Jenis Pengeluaran di Kabupaten Halmahera Tengah (miliar rupiah), 2017–2021 <i>Gross Regional Domestic Product at 2010 Constant Market Prices by Type of Expenditure in Halmahera Tengah Regency (billion rupiahs), 2017–2021</i> .....</p>	260
<b>13.</b>	<b>PERBANDINGAN ANTAR KABUPATEN/ KOTA/ REGENCY/MUNICIPAL COMPARISON</b>	
13.1	<p>Jumlah Penduduk Menurut Kabupaten/Kota di Provinsi Maluku Utara (ribu), 2017–2021 <i>Population by Regency/Municipality in Maluku Utara Province (thousand), 2017–2021</i> .....</p>	268

13.2	<p>Laju Pertumbuhan Produk Domestik Regional Bruto Atas Dasar Harga Konstan 2010 Menurut Kabupaten/ Kota di Provinsi Maluku Utara (persen), 2017–2021 <i>Rate of Growth of Gross Regional Domestic Products at Constant 2010 Prices by Regency/Municipality in Maluku Utara Province (percent), 2017–2021</i>.....</p>	269
13.3	<p>Jumlah Penduduk Miskin Menurut Kabupaten/ Kota di Provinsi Maluku Utara (ribu), 2017–2021 <i>Number of Poor Population by Regency/Municipality in Maluku Utara Province (thousand), 2017–2021</i> .....</p>	270
13.4	<p>Indeks Pembangunan Manusia Menurut Kabupaten/ Kota di Provinsi Maluku Utara, 2017–2021 <i>Human Development Index by Regency/Municipality in Maluku Utara Province, 2017–2021</i> .....</p>	271





## DAFTAR GAMBAR/LIST OF FIGURES

		Halaman Page
1.1	Luas Daerah menurut Kecamatan (%), 2021 <i>Area of Subdistrict (%), 2021</i> .....	7
2.1	Jumlah Desa/Kelurahan Menurut Kecamatan di Kabupaten Halmahera Tengah, 2021 <i>Number of Villages by Subdistrict in Halmahera Tengah Regency, 2021</i> .....	20
2.2	Realisasi Pendapatan dan Realisasi Belanja Pemerintah Kabupaten Halmahera Tengah (milyar rupiah), 2018–2020 <i>Actual Halmahera Tengah Regency Government Revenues and Expenditures (billion rupiahs), 2018– 2020</i> .....	21
3.1	Distribusi Persentase Penduduk Menurut Kecamatan di Kabupaten Halmahera Tengah, 2021 <i>Percentage Distribution of Population by Subdistrict in Halmahera Tengah Regency, 2021</i> .....	47
3.2	Persentase Penduduk Berumur 15 Tahun ke Atas Menurut Jenis Kegiatan Selama Seminggu yang Lalu di Kabupaten Halmahera Tengah, 2021 <i>Population 15 Years of Age and Over by Type of Activity During the Previous Week in Halmahera Tengah Regency, 2021</i> .....	48
4.1	Garis Kemiskinan di Kabupaten Halmahera Tengah, 2014–2021 <i>Poverty Line in Halmahera Tengah Regency, 2014–2021</i> .....	68
4.2	Angka Partisipasi Murni (APM) dan Angka Partisipasi Kasar (APK) Menurut Jenjang Pendidikan di Kabupaten Halmahera Tengah 2020 dan 2021 <i>Net Enrollment Rate and Gross Enrollment Ratio by Educational Level in Halmahera Tengah Regency, 2020 and 2021</i> .....	69
5.1	Populasi Ternak dan Unggas Menurut Jenis Ternak/ Unggas di Kabupaten Halmahera Tengah, 2021 <i>Livestock and Poultry Population by Kind of Livestock/Poultry in Halmahera Tengah Regency, 2021</i> .....	138

5.2	Jumlah Rumah Tangga Perikanan Tangkap dan Budidaya Menurut Subsektor di Kabupaten Halmahera Tengah, 2021 <i>Number of Fish Capture and Aquacapture Households by Subsector in Halmahera Tengah Regency, 2021</i> .....	139
6.1	Persentase Air yang Disalurkan Menurut Jenis Pelanggan di Kabupaten Halmahera Tengah, 2021 <i>Percentage of Distributed Clean Water by Type of Customers in Halmahera Tengah Regency, 2021</i> .....	183
6.2	Jumlah Pelanggan Listrik dan Daya Terpasang Menurut Kantor Pelayanan PLN di Kabupaten Halmahera Tengah, 2021 <i>Number of Electricity Customers and Installed Capacity by PLN Service Office in Halmahera Tengah Regency, 2021</i> .....	184
7.1	Persentase Wisatawan Mancanegara dan Domestik di Kabupaten Halmahera Tengah (%), 2018-2021 <i>Percentage of International and Domestic Visitors in Halmahera Tengah Regency (%), 2018-2021</i> .....	195
8.1	Jumlah Kendaraan Bermotor yang Tercatat di Kepolisian Resor Halmahera Tengah, 2021 <i>Number of Motor Vehicle in District Police Office of Halmahera Tengah Regency, 2021</i> .....	203
8.2	Persentase Panjang Jalan Menurut Kondisi Jalan di Kabupaten Halmahera Tengah (%), 2021 <i>Length of Roads by Condition of Roads in Halmahera Tengah Regency (%), 2021</i> .....	204
10.1	Persentase Pengeluaran per Kapita Sebulan Menurut Kelompok Komoditas di Kabupaten Halmahera Tengah, 2021 <i>Percentage of Monthly Expenditure per Capita by Commodity Group in Halmahera Tengah Regency, 2021</i> .....	229
12.1	Laju Pertumbuhan Produk Domestik Regional Bruto Atas Dasar Harga Konstan 2010 di Kabupaten Halmahera Tengah (persen), 2017–2021 <i>Growth Rate of Gross Regional Domestic Product at 2010 Constant Market Prices in Halmahera Tengah Regency (percent), 2017–2021</i> .....	249

	Halaman Page	
12.2	Distribusi Persentase Produk Domestik Regional Bruto Atas Dasar Harga Berlaku di Kabupaten Halmahera Tengah, 2021 <i>Percentage Distribution of Gross Regional Domestic Product at Current Market Prices in Halmahera Tengah Regency, 2021</i> .....	250
13.1	Jumlah Penduduk Miskin Menurut Kabupaten/ Kota di Provinsi Maluku Utara (ribu), 2021 <i>Number of Poor Population by Regency/Municipality in Maluku Utara Province (thousand), 2021</i> .....	266
13.2	Indeks Pembangunan Manusia Menurut Kabupaten/ Kota di Provinsi Maluku Utara , 2021 <i>Human Development Index by Regency/Municipality in Maluku Utara Province, 2021</i> .....	267



## PENJELASAN UMUM/EXPLANATORY NOTES

Tanda-tanda, satuan-satuan, dan lain-lainnya yang digunakan dalam publikasi ini adalah sebagai berikut:

*Symbols, measurement units, and acronyms which are used in this publication, are as follows:*

### 1. TANDA-TANDA/SYMBOLS

Data tidak tersedia/ <i>Data not available</i> .....	: ...
Tidak ada atau nol / <i>Null or zero</i> .....	: -
Data dapat diabaikan/ <i>Data negligible</i> .....	: 0
Tanda decimal/ <i>Decimal point</i> .....	: ,
Data tidak dapat ditampilkan/ <i>Not applicable</i> .....	: NA
Angka estimasi/ <i>Estimated figures</i> .....	: e
Angka diperbaiki/ <i>Revised figures</i> .....	: r
Angka sementara/ <i>Preliminary figures</i> .....	: x
Angka sangat sementara/ <i>Very preliminary figures</i> .....	: xx
Angka sangat sangat sementara/ <i>Very very preliminary figures</i> .....	: xxx

### 2. SATUAN/UNITS

barel/ <i>barrel</i> .....	: 158,99 liter/ <i>litres</i> = 1/6,2898 m <sup>3</sup>
hektar (ha)/ <i>hectare (ha)</i> .....	: 10 000 m <sup>2</sup>
kilometer (km)/ <i>kilometres (km)</i> .....	: 1 000 meter/ <i>meters (m)</i>
knot/ <i>knot</i> .....	: 1,8523 km/jam ( <i>km/hour</i> )
kuintal/ <i>quintal</i> .....	: 100 kg
KWh .....	: 1 000 Watt hour
MWh .....	: 1 000 KWh
liter (untuk beras)/ <i>litre (for rice)</i> .....	: 0,80 kg
MMSCF .....	: 1/35,3 m <sup>3</sup>
metrik ton (m.ton)/ <i>metric ton (m. ton)</i> .....	: 0,98421 long ton = 1 000 kg
ons/ <i>ounce</i> .....	: 28,31 gram/ <i>grams</i>
ton .....	: 1 000 kg

Satuan lain: buah, persen (%).

*Other units: unit, percent (%).*

Perbedaan angka di belakang koma disebabkan oleh pembulatan angka.

*The difference in decimal numbers is caused by rounding.*



## DAFTAR SINGKATAN/ LIST OF ABBREVIATIONS

SI	: Stasiun Iklim
SIMPK	: Stasiun Meteorologi Pertanian Khusus
t.t	: Tempat tidur
BCG	: Bacillus Calmette Guerin
DPT	: Difteri, Pertusis, Tetanus
TT	: Tetanus Toxoid
IOT	: Industri Obat Tradisional/ <i>Traditional Medicine Industry</i>
IKOT	: Industri Kecil Obat Tradisional/ <i>Traditional Medicine Small</i>
Alkes	: Alat kesehatan/ <i>Health Kits</i>
PKRT	: Perbekalan Kesehatan Rumah tangga/ <i>Household Health Logistics</i>
Kompl	: Komplemen/ <i>Complement</i>
IRTP	: Industri Pangan Produksi Rumah Tangga/ <i>Foods Home Industry</i>
PBF	: Pedagang Besar Farmasi/ <i>Pharmacy Whole-seller</i>
GFK	: Gudang Farmasi Kab/Kota/Regency/ <i>Municipality Pharmacy Warehouse</i>
RB	: Rumah Bersalin/ <i>Delivery House</i>
Pustu	: Puskesmas pembantu/ <i>Auxiliary Public Health Center</i>
BP	: Balai Pengobatan/ <i>Polyclinic</i>
TPS	: Tempat Pembuangan Sementara / <i>landfill</i>
Jamkesmas	: Jaminan kesehatan masyarakat miskin/ <i>Poor public health insurance</i>
PJKMU	: Program Jaminan Kesehatan Masyarakat Umum
SIUP	: Surat Ijin Usaha Perdagangan/ <i>Trading Permission Letter</i>
TDP	: Tanda Daftar Perusahaan/ <i>Company Registration Identity</i>
API	: Angka Pengenal Importir/ <i>Importer's Identity Number</i>





## Statistik Kunci, 2019–2021 Key Statistics, 2019–2021

Rincian/Description	Satuan/Unit	2019	2020	2021
(1)	(2)	(3)	(4)	(5)
<b>SOSIAL/SOCIAL</b>				
Penduduk <sup>1</sup> /Population <sup>1</sup>	jiwa/persons	55 728	56 802	57 809
Laju Pertumbuhan Penduduk <sup>1</sup> /Population Growth <sup>1</sup>	%	2,84	1,93	1,77
Angka Harapan Hidup <sup>1-e</sup> /Life Expectancy Rate <sup>1</sup>	tahun/years	63,65	63,91	64,15
Angka Melek Huruf Usia 15+/Literacy Rate Aged 15+	%	98,66	98,89	98,14
Tingkat Partisipasi Angkatan Kerja -TPAK <sup>2,3</sup> Labour Force Participation Rate-LFPR <sup>2,3</sup>	%	65,70	68,77	63,02
Tingkat Pengangguran Terbuka-TPT <sup>2,3</sup> Unemployment Rate-UR <sup>2,3</sup>	%	4,04	6,74	4,23
Penduduk Miskin <sup>4</sup> /Poor People <sup>4</sup>	ribu/thousand	8,81	7,70	7,65
Persentase Penduduk Miskin <sup>4</sup> Percentage of Poor People <sup>4</sup>	%	14,12	13,56	13,52
Indeks Pembangunan Manusia-IPM <sup>5</sup> Human Development Index <sup>5</sup>	-	65,55	65,42	65,82
<b>EKONOMI/ECONOMIC</b>				
Produk Domestik Regional Bruto (PDRB) Harga Berlaku <sup>6</sup> Gross Regional Domestic Bruto (GRDP) at Current Price <sup>6</sup>	triliun rupiah trillion rupiahs	2,43	3,16 <sup>x</sup>	9,62 <sup>xx</sup>
Laju Pertumbuhan Ekonomi <sup>7</sup> /Economic Growth <sup>7</sup>	%	6,57	26,34 <sup>x</sup>	162,00 <sup>xx</sup>
PDRB Per Kapita Harga Berlaku <sup>6,8</sup> Per Capita of GRDP at Current Price <sup>6,8</sup>	juta rupiah million rupiahs	44,28	58,07 <sup>x</sup>	166,34 <sup>xx</sup>

Catatan/Notes: <sup>1</sup> Data 2019 hasil proyeksi penduduk Indonesia 2010-2035 (pertengahan tahun /Juni). Data 2020 hasil Hasil Sensus Penduduk (SP) 2020 (September). Data 2021 hasil Proyeksi Penduduk Hasil SP 2020 (Juni)/The 2019 data was the result of Indonesia population prjection 2010–2035 (mid year/June). The 2020 data was the result of 2020 Population Census (September). The 2021 data was the result of Population Projection Results of the 2020 Population Census (June)

<sup>2</sup> Kondisi Agustus/Condition at August

<sup>3</sup> Menggunakan penimbang hasil proyeksi penduduk Survei Penduduk Antar Sensus (SUPAS) 2015/Weighted by the population projection results of the Intercensal Population Survey (SUPAS) 2015

<sup>4</sup> Kondisi Maret/Condition at March

<sup>5</sup> Sejak tahun 2010, IPM dihitung dengan metode baru. Komponen IPM metode baru adalah angka harapan hidup saat lahir, harapan lama sekolah, rata-rata lama sekolah, dan pengeluaran per kapita/Since 2010, HDI was calculated using new method. New HDI component are life expectancy at birth, expected years of schooling, means years of schooling, and expenditure per capita

<sup>6</sup> Mulai tahun 2010 mengadopsi System of National Account 2008 (SNA 2008)/Since 2010 is in line with System of National Account 2008 (SNA 2008)

<sup>7</sup> Menggunakan tahun dasar 2010 (2010=100)/Using 2010 base year (2010=100)

<sup>8</sup> Menggunakan proyeksi penduduk berdasarkan hasil SP2010/Using population projection based on SP2010



# 01

## GEOGRAFI DAN IKLIM GEOGRAPHY AND CLIMATE

### LUAS DARATAN

2.276,86 km<sup>2</sup>

### LUAS LAUTAN

6.104,65 km<sup>2</sup>





**PENJELASAN TEKNIS****TECHNICAL NOTES**

1. Secara astronomis, Indonesia terletak antara 6° 04' 30" Lintang Utara dan 11° 00' 36" Lintang Selatan dan antara 94° 58' 21" sampai dengan 141° 01' 10" Bujur Timur dan dilalui oleh garis ekuator atau garis khatulistiwa yang terletak pada garis lintang 0°.
  2. Berdasarkan posisi geografisnya, negara Indonesia memiliki batasbatas: Utara - Negara Malaysia, Singapura, Filipina, dan Laut Cina Selatan; Selatan - Negara Australia dan Samudera Hindia; Barat - Samudera Hindia; Timur - Negara Papua Nugini, Timor Leste, dan Samudera Pasifik.
  3. Berdasarkan letak geografisnya, kepulauan Indonesia berada di antara Benua Asia dan Benua Australia, serta di antara Samudera Hindia dan Samudera Pasifik.
  4. Indonesia terdiri dari 34 provinsi yang terletak di lima pulau besar dan empat kepulauan, yaitu:
    - Pulau Sumatera: Aceh, Sumatera Utara, Sumatera Barat, Riau, Jambi, Sumatera Selatan, Bengkulu, dan Lampung
    - Kepulauan Riau: Kepulauan Riau
    - Kepulauan Bangka Belitung: Kepulauan Bangka Belitung.
    - Pulau Jawa: DKI Jakarta, Jawa
1. *Astronomically, Indonesia is located between 6° 04' 30" North latitude and 11° 00' 36" South latitude, and between 94° 58' 21" and 141° 01' 10" East longitude and lies on equator line located at 00 latitude line.*
  2. *In terms of geographic position, Indonesia has boundaries as follows: North - Malaysia, Singapore, Philippines, and South China Sea; South - Australia and Indian Ocean; West - Indian Ocean; East - Papua New Gunea, Timor Leste, and Pasific Ocean.*
  3. *In terms of geographic location, Indonesia is located between Asian Continent and Australian Continent, and between Indian Ocean and Pasific Ocean.*
  4. *Indonesia has 34 provinces spreading over five main islands and four archipelago. These include:*
    - *Sumatera Island: Aceh, Sumatera Utara, Sumatera Barat, Riau, Jambi, Sumatera Selatan, Bengkulu, and Lampung.*
    - *Riau Archipelago: Kepulauan Riau.*
    - *Bangka Belitung Archipelago: Kepulauan Bangka Belitung.*

- Barat, Banten, Jawa Tengah, DI Yogyakarta, dan Jawa Timur.
- Kepulauan Nusa Tenggara (Sunda Kecil): Bali, Nusa Tenggara Barat, dan Nusa Tenggara Timur.
- Pulau Kalimantan: Kalimantan Barat, Kalimantan Tengah, Kalimantan Selatan, Kalimantan Timur, dan Kalimantan Utara.
- Pulau Sulawesi: Sulawesi Utara, Gorontalo, Sulawesi Tengah, Sulawesi Selatan, Sulawesi Barat, dan Sulawesi Tenggara.
- Kepulauan Maluku: Maluku dan Maluku Utara.
- Pulau Papua: Papua dan Papua Barat.
- *Jawa Island: DKI Jakarta, Jawa Barat, Banten, Jawa Tengah, DI Yogyakarta, and Jawa Timur.*
- *Nusa Tenggara Archipelago (Sunda Kecil): Bali, Nusa Tenggara Barat, and Nusa Tenggara Timur.*
- *Kalimantan Island: Kalimantan Barat, Kalimantan Tengah, Kalimantan Selatan, Kalimantan Timur and Kalimantan Utara.*
- *Sulawesi Island: Sulawesi Utara, Gorontalo, Sulawesi Tengah, Sulawesi Selatan, Sulawesi Barat, and Sulawesi Tenggara.*
- *Maluku Archipelago: Maluku and Maluku Utara.*
- *Papua Island: Papua and Papua Barat.*

**ULASAN**

Kabupaten Halmahera Tengah terletak di antara 0° 45' Lintang Utara - 0° 15' Lintang Selatan dan 127° 45' - 129° 26' Bujur Timur. Batas-batas Kabupaten Halmahera Tengah adalah sebagai berikut:

- Sebelah Utara: Kabupaten Halmahera Timur
- Sebelah Timur : Provinsi Papua Barat
- Sebelah Barat: Kota Tidore Kepulauan
- Sebelah Selatan: Kabupaten Halmahera Selatan

Luas wilayah Kabupaten Halmahera Tengah tercatat 8.381,48 km<sup>2</sup> (daratan 2.276,86 km<sup>2</sup>, lautan 6.104,65 km<sup>2</sup>). Sekitar 73% wilayah Kabupaten Halmahera Tengah merupakan lautan. Sedangkan 27% lainnya merupakan daratan.

Ibukota kabupaten adalah Weda. Secara administratif, kabupaten ini terbagi menjadi 10 Kecamatan. Kecamatan-kecamatan tersebut terdiri dari 61 desa, 2 desa persiapan dan 1 UPT.

Beberapa sungai yang mengalir wilayah Kabupaten Halmahera Tengah yaitu Ake Dote, Ake Waleh, Ake Sagea, Ake Kobe, Ake Dolori, Ake Dowonto, Ake Lukulama, dan Ake Foyatobaru. Wilayah Halmahera Tengah juga memiliki Danau Sagea dan Gunung Liember dengan ketinggian 1.262 m

**DESCRIPTION**

*Halmahera Tengah Regency is located between 0° 45' North Latitude and 0° 15' South Latitude, and from 127° 45' until 129° 26' East Longitude. Halmahera Tengah Regency is bounded by:*

- *Halmahera Timur Regency on the North Side*
- *Papua Barat Province on the East Side*
- *Tidore Kepulauan City on the West Side*
- *Halmahera Selatan Regency on the South Side*

*The area of Halmahera Tengah Regency is 8.381,48 km<sup>2</sup> (2.276,86 km<sup>2</sup> land territory, and 6.104,65 km<sup>2</sup> sea territory). Halmahera Tengah Regency consists of 73% sea area and 27% land area.*

*Weda is the capital regency of Halmahera Tengah. Officially, this regency is divided into 10 subdistricts, 61 villages, 2 preparation villages and 1 Transmigration Settlement Unit.*

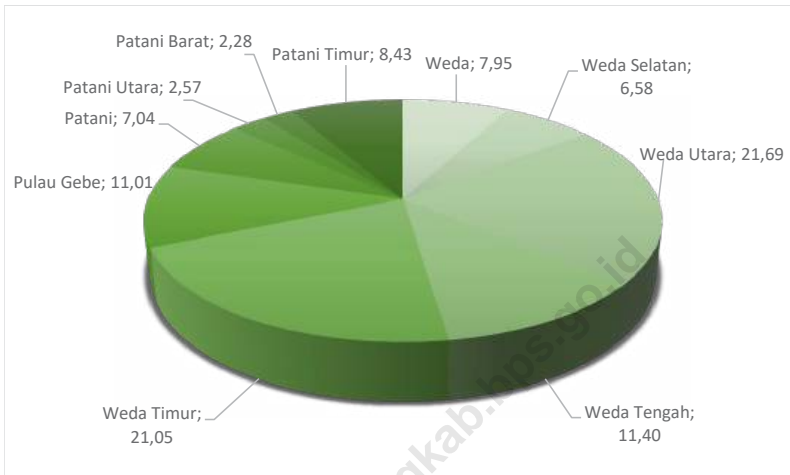
*Some rivers in Halmahera Tengah Regency are Ake Dote, Ake Waleh, Ake Sagea, Ake Kobe, Ake Dolori, Ake Dowonto, Ake Lukulama, and Ake Foyatobaru. Sagea Lake and Mount Liember with 1.262 m height above sea level are located in Weda Utara Subdistrict.*



di atas permukaan laut yang terletak di Kecamatan Weda Utara.

<https://haltengkab.bps.go.id>

**Gambar 1.1** Luas Daerah menurut Kecamatan (%), 2021  
**Figures 1.1** Area of Subdistrict (%), 2021



Sumber/Source : Bagian Tata Pemerintahan Setda Kabupaten Halmahera Tengah/Regional Authority of Halmahera Tengah Regency

## 1.1 KEADAAN GEOGRAFI GEOGRAPHY CONDITION

**Tabel** 1.1.1 **Luas Daerah dan Jumlah Pulau Menurut Kecamatan di Kabupaten Halmahera Tengah, 2021**  
**Table** 1.1.1 **Total Area and Number of Islands by Subdistrict in Halmahera Tengah Regency, 2021**

Kecamatan <i>Subdistrict</i>	Ibukota Kecamatan <i>Capital of Subdistrict</i>	Luas <i>Total Area</i> (km <sup>2</sup> /sq.km)
(1)	(2)	(3)
Weda	Were	197,71
Weda Selatan	Wairoro Indah	163,56
Weda Utara	Sagea	539,09
Weda Tengah	Lelilef Waibulan	283,27
Weda Timur	Messa	523,35
Pulau Gebe	Kapaleo	273,74
Patani	Kipai	174,89
Patani Utara	Tepeleo	63,83
Patani Barat	Banemo	56,73
Patani Timur	Peniti	209,59
<b>Halmahera Tengah</b>		<b>2 485,76</b>

Lanjutan Tabel/*Continued Table 1.1.1*

Kecamatan <i>Subdistrict</i>	Persentase terhadap Luas Kabupaten <i>Percentage to Regency Area</i>	Jumlah Pulau <i>Number of Islands</i>
(1)	(4)	(5)
Weda	7,95	24
Weda Selatan	6,58	1
Weda Utara	21,69	1
Weda Tengah	11,40	1
Weda Timur	21,05	2
Pulau Gebe	11,01	9
Patani	7,04	3
Patani Utara	2,57	6
Patani Barat	2,28	-
Patani Timur	8,43	-
<b>Nama Kabupaten/Kota</b>	<b>100</b>	<b>47</b>

Catatan/*Note:* ...Sumber/*Source:* Bagian Tata Pemerintahan Setda Kabupaten Halmahera Tengah/*Regional Authority of Halmahera Tengah Regency*

**Tabel**  
**Table** 1.1.2

**Tinggi Wilayah dan Jarak ke Ibukota Kabupaten/Kota Menurut Kecamatan di Kabupaten Halmahera Tengah, 2021**  
**Altitude and Distance to the Capital of Regency/ Municipality by Subdistrict in Halmahera Tengah Regency, 2021**

Kecamatan Subdistrict	Tinggi Wilayah (mdpl) Altitude (m a.s.l)	Jarak ke Ibukota Kabupaten/Kota Distance to the Capital of Regency/ Municipality
(1)	(2)	(3)
Weda	...	-
Weda Selatan	...	17
Weda Utara	...	35
Weda Tengah	...	20
Weda Timur	...	58
Pulau Gebe	...	177
Patani	...	101
Patani Utara	...	105
Patani Barat	...	78
Patani Timur	...	95
<b>Halmahera Tengah</b>	...	

Catatan/Note: ...

Sumber/Source: Bagian Tata Pemerintahan Setda Kabupaten Halmahera Tengah/Regional Authority of Halmahera Tengah Regency

## 1.2 KEADAAN IKLIM CLIMATE CONDITION

**Tabel** 1.2.1 **Pengamatan Unsur Iklim Menurut Bulan di Stasiun Halmahera Tengah, 2021**  
**Table** 1.2.1 **Observation of Climate Elements By Months at Halmahera Tengah Station, 2021**

Bulan Month	Suhu/Temperature (°C)			Kelembaban/Humidity (%)		
	Minimum	Rata-rata Average	Maksimum Maximum	Minimum	Rata-rata Average	Maksimum Maximum
(1)	(2)	(3)	(4)	(5)	(6)	(7)
Januari/January	...	...	...	...	...	...
Februari/February	...	...	...	...	...	...
Maret/March	...	...	...	...	...	...
April/April	...	...	...	...	...	...
Mei/May	...	...	...	...	...	...
Juni/June	...	...	...	...	...	...
Juli/July	...	...	...	...	...	...
Agustus/August	...	...	...	...	...	...
September/September	...	...	...	...	...	...
Oktober/October	...	...	...	...	...	...
November/November	...	...	...	...	...	...
Desember/December	...	...	...	...	...	...

Lanjutan Tabel/*Continued Table 1.2.1*

Bulan Month	Kecepatan Angin (m/det) Wind Velocity (m/sec)			Tekanan Udara/Atmospheric Pressure (mbar)		
	Minimum	Rata-rata Average	Maksimum Maximum	Minimum	Rata-rata Average	Maksimum Maximum
(1)	(8)	(9)	(10)	(11)	(12)	(13)
Januari/January	...	...	...	...	...	...
Februari/February	...	...	...	...	...	...
Maret/March	...	...	...	...	...	...
April/April	...	...	...	...	...	...
Mei/May	...	...	...	...	...	...
Juni/June	...	...	...	...	...	...
Juli/July	...	...	...	...	...	...
Agustus/August	...	...	...	...	...	...
September/September	...	...	...	...	...	...
Oktober/October	...	...	...	...	...	...
November/November	...	...	...	...	...	...
Desember/December	...	...	...	...	...	...

Lanjutan Tabel/*Continued Table 1.2.1*

Bulan Month	Jumlah Curah Hujan Number of Precipitation (mm)	Jumlah Hari Hujan (hari) Number of Rainy Days (day)	Penyinaran Matahari Duration of Sunshine (%)
(1)	(14)	(15)	(16)
Januari/January	...	...	...
Februari/February	...	...	...
Maret/March	...	...	...
April/April	...	...	...
Mei/May	...	...	...
Juni/June	...	...	...
Juli/July	...	...	...
Agustus/August	...	...	...
September/September	...	...	...
Oktober/October	...	...	...
November/November	...	...	...
Desember/December	...	...	...

Catatan/Note: *Calm* adalah kecepatan angin mendekati nol/*Calm is wind velocity close to zero*

Sumber/Source: Badan Meteorologi, Klimatologi, dan Geofisika/*Meteorological, Climatological, and Geophysical Agency*





02

PEMERINTAHAN  
GOVERNMENT



*Realisasi Pendapatan Pemerintah  
Kab Halmahera Tengah 2020*

**Rp 812.255.889.566,68**

*Realisasi Belanja Pemerintah  
Kab Halmahera Tengah 2020*

**Rp 819.546.239.440,53**



**PENJELASAN TEKNIS****TECHNICAL NOTES**

1. Anggota Dewan Perwakilan Rakyat Daerah (DPRD) dipilih melalui pemilihan umum (pemilu) dan dilantik dalam masa jabatan lima tahun.
  2. Susunan pemerintahan Kabupaten Halmahera Tengah terdiri dari Bupati, Wakil Bupati, Sekretariat Daerah, Sekretariat DPRD, Inspektorat Daerah, Dinas Daerah, dan Badan Daerah.
  3. Dinas daerah terdiri dari Dinas Pendidikan dan Kebudayaan, Dinas Kesehatan, Dinas Pekerjaan Umum dan Penataan Ruang, Dinas Perumahan dan Kawasan Pemukiman, Dinas Pemadam Kebakaran, Satuan Polisi Pamong Praja, Dinas Sosial, Dinas Pemuda dan Olahraga, Dinas Kependudukan dan Pencatatan Sipil, Dinas Pariwisata, Dinas Transmigrasi dan Tenaga Kerja, Dinas Perpustakaan dan Kearsipan Daerah, Dinas Komunikasi dan Informatika, Dinas Penanaman Modal dan PTSP, Dinas Ketahanan Pangan, Dinas Pertanian dan Perkebunan, Dinas Pengendalian Penduduk, KB, Pemberdayaan Perempuan dan Perlindungan Anak, Dinas Lingkungan Hidup, Dinas Perindagkop dan UKM, Dinas Perhubungan, Dinas Perikanan,
1. Regional House of Representatives (DPRD) members are elected through a general election and appointed for a five-years membership.
  2. *The government structure of Halmahera Tengah Regency consists of Regent, Vice Regent, Regional Secretary, Secretary of DPRD, Regional Inspectorate, Regional Services, and Regional Board.*
  3. *Regional Services consist of Education dan Culture Service, Health Service, Social Service, Public Works and Spatial Planning Service, Housing and Residential Life Service, Firefighters Service, Police Officers Civil Service, Youth and Sports Service, Citizenship and Civil Registration Service, Tourism Service, Transmigration and Manpower Service, Libraries and Archives Service, Communication and Information Service, Investment and One-door Integrated Service, Food Security Service, Agriculture and Plantation Service, Population Control, Family Planning Service, Women's Empowerment and Children's Service, Environment Service, Industry, Trade, and Cooperatives Service, Transportation Service, Fisheries Service, Society Empowerment and Rural*

dan Dinas Pemberdayaan Masyarakat dan Desa.

*Development Service.*

4. Badan Daerah terdiri dari Badan Perencanaan Pembangunan Daerah, Badan Penelitian dan Pengembangan Daerah, Badan Kepegawaian dan Pengembangan SDM, Badan Pengelolaan Keuangan dan Aset Daerah, Badan Pendapatan Daerah, Badan Penanggulangan Bencana Daerah.

4. *Regional Boards consist of Regional Development Planning Board, Regional Research and Development Board, Regional employee Affairs and Development of Human Resources Board, Regional Financial Management and Asset Board, Regional Income Board, and Disaster Management Board*

<https://haltengkab.bps.go.id>

**ULASAN****DESCRIPTION**

Pemerintah Kabupaten Halmahera Tengah membawahi 10 Kecamatan, yaitu

- a. Weda
- b. Weda Selatan
- c. Weda Utara
- d. Weda Tengah
- e. Weda Timur
- f. Pulau Gebe
- g. Patani
- h. Patani Utara
- i. Patani Barat
- j. Patani Timur

*Government of Halmahera Tengah Regency has ten Subdistricts. Those are*

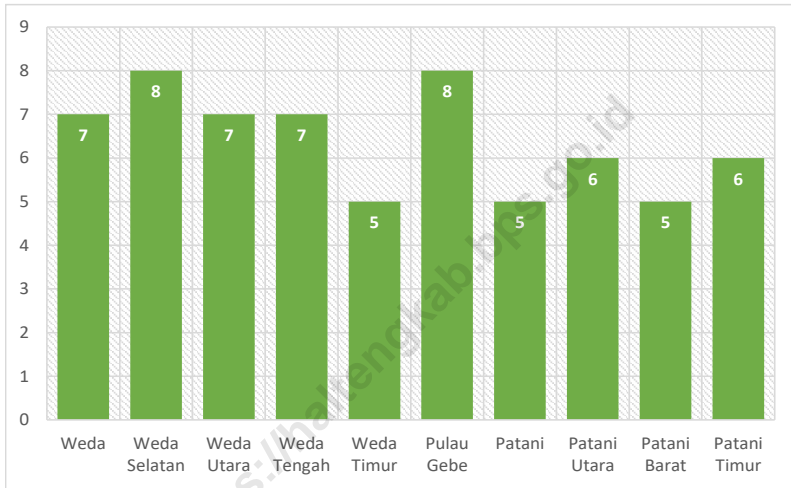
- a. *Weda*
- b. *Weda Selatan*
- c. *Weda Utara*
- d. *Weda Tengah*
- e. *Weda Timur*
- f. *Pulau Gebe*
- g. *Patani*
- h. *Patani Utara*
- i. *Patani Barat*
- j. *Patani Timur*

Pada tahun 2011, jumlah desa di Kabupaten Halmahera Tengah tercatat sebanyak 61 desa/desa persiapan/UPT. Kemudian pada tahun 2013 terjadi pemekaran dua kecamatan. Sehingga Kabupaten Halmahera Tengah hingga kini terdiri dari 10 kecamatan dengan 64 desa/desa persiapan/UPT.

*In 2011 Halmahera Tengah Regency had 61 villages/preparation villages/Transmigration Settlement Unit. And again in 2013 there were two new subdistricts emerged. So that, Halmahera Tengah Regency until now consists of 10 subdistricts with 64 villages/preparation villages/Transmigration Settlement Unit.*

**Gambar** 2.1  
**Figures**

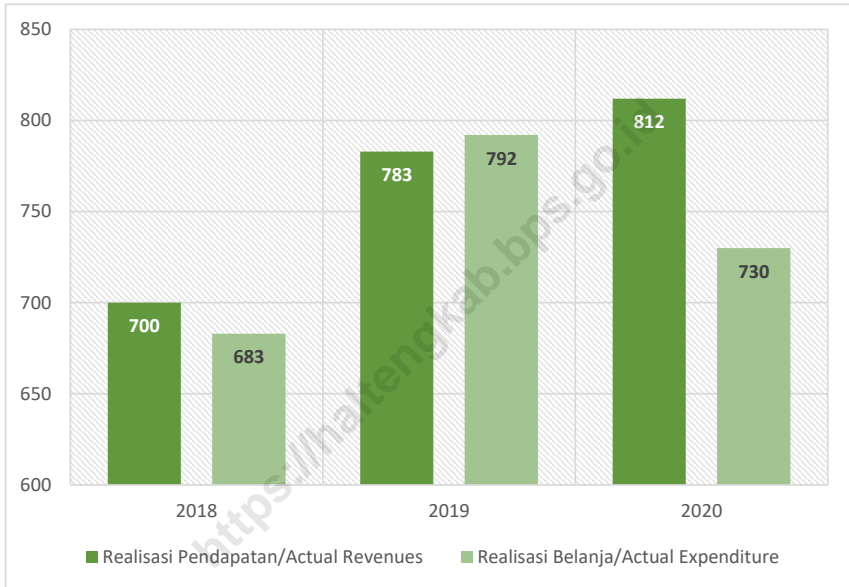
**Jumlah Desa/Kelurahan Menurut Kecamatan di Kabupaten Halmahera Tengah, 2021**  
**Number of Villages by Subdistrict in Halmahera Tengah Regency, 2021**



Catatan/Note: <sup>1</sup>Termasuk Unit Permukiman Transmigrasi (UPT)/Include Transmigration Settlement Unit  
 Sumber/Source: Peraturan Kepala Badan Pusat Statistik Nomor 1 Tahun 2020 Tanggal 5 Februari 2020 tentang Perubahan Atas Peraturan Kepala Badan Pusat Statistik Nomor 3 Tahun 2019 tentang Kode dan Nama Wilayah Kerja Statistik Tahun 2019/Chief Statistician Regulation Number 1/2020, February 5 2020, as a revision of Chief Statistician Regulation Number 3 of 2019 on Code and Name of Regional Level of Data Collection.

**Gambar** 2.2  
**Figures**

**Realisasi Pendapatan dan Realisasi Belanja Pemerintah Kabupaten Halmahera Tengah (milyar rupiah), 2018–2020**  
**Actual Halmahera Tengah Regency Government Revenues and Expenditures (billion rupiahs), 2018–2020**



Sumber/Source : Badan Pengelola Keuangan dan Aset Daerah Halmahera Tengah/Regional Financial and Asset Management Agency of Halmahera Tengah



## 2.1 WILAYAH ADMINISTRATIF ADMINISTRATIVE AREA

**Tabel 2.1.1** Jumlah Desa<sup>1</sup>/Kelurahan Menurut Kecamatan di Kabupaten Halmahera Tengah, 2017–2021  
*Number of Villages<sup>1</sup>/Kelurahan by Subdistrict in Halmahera Tengah Regency, 2017–2021*

Kecamatan Subdistrict	2017	2018	2019	2020	2021
(1)	(2)	(3)	(4)	(5)	(6)
Weda	7	7	7	7	7
Weda Selatan	8	8	8	8	8
Weda Utara	6	6	7	7	7
Weda Tengah	7	7	7	7	7
Weda Timur	5	5	5	5	5
Pulau Gebe	8	8	8	8	8
Patani	5	5	5	5	5
Patani Utara	6	6	6	6	6
Patani Barat	5	5	5	5	5
Patani Timur	6	6	6	6	6
<b>Halmahera Tengah</b>	<b>63</b>	<b>63</b>	<b>64</b>	<b>64</b>	<b>64</b>

Catatan/Note: **2017** <sup>1</sup>Termasuk kelurahan dan Unit Permukiman Transmigrasi (UPT)/Include Transmigration Settlement Unit

**2018** <sup>1</sup>Termasuk kelurahan dan Unit Permukiman Transmigrasi (UPT)/Include Transmigration Settlement Unit

**2019** <sup>1</sup>Termasuk kelurahan dan Unit Permukiman Transmigrasi (UPT)/Include Transmigration Settlement Unit

<sup>2</sup>Updating data dari 2019 Semester 1 ke 2019 Semester 2

**2020** <sup>1</sup>Termasuk kelurahan dan Unit Permukiman Transmigrasi (UPT)/Include Transmigration Settlement Unit

**2021** <sup>1</sup>Termasuk kelurahan dan Unit Permukiman Transmigrasi (UPT)/Include Transmigration Settlement Unit

Sumber/Source: **2017** Peraturan Kepala Badan Pusat Statistik Nomor 3 Tahun 2019 Tanggal 6 Mei 2019 tentang Perubahan Atas Peraturan Kepala Badan Pusat Statistik Nomor 90 Tahun 2018 tentang Kode dan Nama Wilayah Kerja Statistik Tahun 2018/Chief Statistician Regulation Number 3/2019, May 6 2019, as a revision of Chief Statistician Regulation Number 90 of 2018 on Code and Name of Regional Level of Data Collection.

**2018** Peraturan Kepala Badan Pusat Statistik Nomor 3 Tahun 2019 Tanggal 6 Mei 2019 tentang Perubahan Atas Peraturan Kepala Badan Pusat Statistik Nomor 90 Tahun 2018 tentang Kode dan Nama Wilayah Kerja Statistik Tahun 2018/Chief Statistician Regulation Number 3/2019, May 6 2019, as a revision of Chief Statistician Regulation Number 90 of 2018 on Code and Name of Regional Level of Data Collection.

**2019** Peraturan Badan Pusat Statistik Nomor 3 Tahun 2020

**2020** Peraturan Badan Pusat Statistik Nomor 1 Tahun 2021 Tanggal 25 Mei 2021 tentang Kode dan Nama Wilayah Kerja Statistik Tahun 2020

**2021** Peraturan Badan Pusat Statistik Nomor 5 Tahun 2021 Tanggal 30 Desember 2021 tentang Perubahan Atas Peraturan Badan Pusat Statistik Nomor 1 Tahun 2021 tentang Kode dan Nama Wilayah Kerja Statistik Tahun 2021

## 2.2 DEWAN PERWAKILAN RAKYAT DAERAH REGIONAL HOUSE OF REPRESENTATIVE

**Tabel** 2.2.1 **Jumlah Anggota Dewan Perwakilan Rakyat Daerah Menurut Partai Politik dan Jenis Kelamin di Kabupaten Halmahera Tengah, 2021**  
*Number of Regional House of Representatives's Members by Political Parties and Sex in Halmahera Tengah Regency 2021*

Partai Politik <i>Political Parties</i>	Laki-laki <i>Male</i>	Perempuan <i>Female</i>	Jumlah <i>Total</i>
(1)	(2)	(3)	(4)
Partai Golongan Karya (GOLKAR)	6	0	6
Partai Demokrasi Indonesia Perjuangan (PDIP)	4	1	5
Partai Nasional Demokrat (NASDEM)	3	0	3
Partai Gerakan Indonesia Raya (GERINDRA)	2	0	2
Partai Hati Nurani Rakyat (HANURA)	2	0	2
Partai Bulan Bintang (PBB)	2	0	2
<b>Halmahera Tengah</b>	<b>19</b>	<b>1</b>	<b>20</b>

Catatan/Note: ...

Sumber/Source: Sekretariat DPRD Kabupaten Halmahera Tengah/*Secretary Parliament of Halmahera Tengah Regency*

## 2.3 SUMBER DAYA MANUSIA HUMAN RESOURCES

**Tabel 2.3.1** Jumlah Pegawai Negeri Sipil Menurut Jabatan dan Jenis Kelamin di Kabupaten Halmahera Tengah, Desember 2020 dan Desember 2021  
*Number of Civil Servants by Occupation and Sex in Halmahera Tengah Regency, December 2020 and December 2021*

Jabatan <i>Occupation</i>	2020		Jumlah <i>Total</i>
	Laki-laki <i>Male</i>	Perempuan <i>Female</i>	
(1)	(2)	(3)	(4)
<b>Fungsional Tertentu</b> <i>Specific Functional</i>	...	...	...
<b>Fungsional Umum/Staf</b> <i>General Functional</i>	...	...	...
<b>Struktural/Structural</b>	...	...	...
Eselon VI/5 <sup>th</sup> Echelon	...	...	...
Eselon IV/4 <sup>th</sup> Echelon	...	...	...
Eselon III/3 <sup>rd</sup> Echelon	...	...	...
Eselon II/2 <sup>nd</sup> Echelon	...	...	...
Eselon I/1 <sup>st</sup> Echelon	...	...	...
<b>Jumlah/Total</b>	...	...	...

Lanjutan Tabel/*Continued Table 2.3.1*

Jabatan <i>Occupation</i>	2021		
	Laki-laki <i>Male</i>	Perempuan <i>Female</i>	Jumlah <i>Total</i>
(1)	(5)	(6)	(7)
<b>Fungsional Tertentu</b> <i>Specific Functional</i>	...	...	...
<b>Fungsional Umum/Staf</b> <i>General Functional</i>	...	...	...
<b>Struktural/Structural</b>	...	...	...
Eselon V/ <i>5<sup>th</sup> Echelon</i>	...	...	...
Eselon IV/ <i>4<sup>th</sup> Echelon</i>	...	...	...
Eselon III/ <i>3<sup>rd</sup> Echelon</i>	...	...	...
Eselon II/ <i>2<sup>nd</sup> Echelon</i>	...	...	...
Eselon I/ <i>1<sup>st</sup> Echelon</i>	...	...	...
<b>Jumlah/Total</b>	...	...	...

Catatan/*Note*: ...Sumber/*Source*: Badan Kepegawaian Negara (BKN)/*National Civil Service Agency*

**Tabel**  
**Table** 2.3.2

**Jumlah Pegawai Negeri Sipil Menurut Tingkat Pendidikan dan Jenis Kelamin di Kabupaten Halmahera Tengah, Desember 2020 dan Desember 2021**  
**Number of Civil Servants by Educational Level and Sex in Halmahera Tengah Regency, Desember 2020 and Desember 2021**

Tingkat Pendidikan <i>Educational Level</i>	2020		
	Laki-laki <i>Male</i>	Perempuan <i>Female</i>	Jumlah <i>Total</i>
(1)	(2)	(3)	(4)
Sampai dengan SD <i>Up to Primary School</i>	...	...	...
SMP/Sederajat <i>General Vocational Junior High School</i>	...	...	...
SMA/Sederajat <i>General/Vocational Senior High School</i>	...	...	...
Diploma I, II/Akta I, II <i>Diploma I, II/Akta I, II</i>	...	...	...
Diploma III/Akta III/Sarjana Muda <i>Diploma III/Akta III/Bachelor</i>	...	...	...
Tingkat Sarjana/Doktor/Ph.D <i>University Graduates</i>	...	...	...
<b>Jumlah/Total</b>	...	...	...

Lanjutan Tabel/*Continued Table 2.3.2*

Tingkat Pendidikan <i>Educational Level</i>	2021		
	Laki-laki <i>Male</i>	Perempuan <i>Female</i>	Jumlah <i>Total</i>
(1)	(2)	(3)	(4)
Sampai dengan SD <i>Up to Primary School</i>	...	...	...
SMP/Sederajat <i>General/Vocational Junior High School</i>	...	...	...
SMA/Sederajat <i>General/Vocational Senior High School</i>	...	...	...
Diploma I, II/Akta I, II <i>Diploma I, II/Akta I, II</i>	...	...	...
Diploma III/Akta III/Sarjana Muda <i>Diploma III/Akta III/Bachelor</i>	...	...	...
Tingkat Sarjana/Doktor/ <i>Ph.D</i> <i>University Graduates</i>	...	...	...
<b>Jumlah/Total</b>	...	...	...

Catatan/*Note*: ...Sumber/*Source*: Badan Kepegawaian Negara (BKN)/*National Civil Service Agency*

**Tabel**  
**Table** 2.3.3

**Jumlah Pegawai Negeri Sipil Menurut Tingkat  
Kepangkatan dan Jenis Kelamin di Kabupaten Halmahera  
Tengah, Desember 2020 dan Desember 2021**  
*Number of Civil Servants by Hierarchy and Sex in  
Halmahera Tengah Regency, Desember 2020 and Desember  
2021*

Pangkat/Golongan/Ruang Hierarchy	2020		
	Laki-laki Male	Perempuan Female	Jumlah Total
(1)	(2)	(3)	(4)
1. I/A (Juru Muda)	...	...	...
2. I/B (Juru Muda Tingkat I)	...	...	...
3. I/C (Juru)	...	...	...
4. I/D (Juru Tingkat I)	...	...	...
<b>Golongan I/Range I</b>	...	...	...
5. II/A (Pengatur Muda)	...	...	...
6. II/B (Pengatur Muda Tingkat I)	...	...	...
7. II/C (Pengatur)	...	...	...
8. II/D (Pengatur Tingkat I)	...	...	...
<b>Golongan II/Range II</b>	...	...	...
9. III/A (Penata Muda)	...	...	...
10. III/B (Penata Muda Tingkat I)	...	...	...
11. III/C (Penata)	...	...	...
12. III/D (Penata Tingkat I)	...	...	...
<b>Golongan III/Range III</b>	...	...	...
13. IV/A (Pembina)	...	...	...
14. IV/B (Pembina Tingkat I)	...	...	...
15. IV/C (Pembina Utama Muda)	...	...	...
16. IV/D (Pembina Utama Madya)	...	...	...
17. IV/E (Pembina Utama)	...	...	...
<b>Golongan IV/Range IV</b>	...	...	...
<b>Jumlah/Total</b>	...	...	...

Lanjutan Tabel/*Continued Table 2.3.3*

Pangkat/Golongan/Ruang <i>Hierarchy</i>	2021		
	Laki-laki <i>Male</i>	Perempuan <i>Female</i>	Jumlah <i>Total</i>
(1)	(5)	(6)	(7)
1. I/A (Juru Muda)	...	...	...
2. I/B (Juru Muda Tingkat I)	...	...	...
3. I/C (Juru)	...	...	...
4. I/D (Juru Tingkat I)	...	...	...
<b>Golongan I/Range I</b>	...	...	...
5. II/A (Pengatur Muda)	...	...	...
6. II/B (Pengatur Muda Tingkat I)	...	...	...
7. II/C (Pengatur)	...	...	...
8. II/D (Pengatur Tingkat I)	...	...	...
<b>Golongan II/Range II</b>	...	...	...
9. III/A (Penata Muda)	...	...	...
10. III/B (Penata Muda Tingkat I)	...	...	...
11. III/C (Penata)	...	...	...
12. III/D (Penata Tingkat I)	...	...	...
<b>Golongan III/Range III</b>	...	...	...
13. IV/A (Pembina)	...	...	...
14. IV/B (Pembina Tingkat I)	...	...	...
15. IV/C (Pembina Utama Muda)	...	...	...
16. IV/D (Pembina Utama Madya)	...	...	...
17. IV/E (Pembina Utama)	...	...	...
<b>Golongan IV/Range IV</b>	...	...	...
<b>Jumlah/Total</b>	...	...	...

Catatan/Note: ...

Sumber/Source: Badan Kepegawaian Negara (BKN)/National Civil Service Agency



## 2.4 KEUANGAN PEMERINTAH GOVERNMENT FINANCE

**Tabel 2.4.1** Realisasi Pendapatan Pemerintah Kabupaten Halmahera Tengah Menurut Jenis Pendapatan (ribu rupiah), 2017–2020  
*Actual Halmahera Tengah Regency Government Revenues by Kind of Revenues (thousand rupiahs), 2017–2020*

Jenis Pendapatan/Kind of Revenues	2017	2018
(1)	(2)	(3)
<b>1. Pendapatan Asli Daerah (PAD)/Regional Revenue</b>	17 016 743,68	15 313 943
1.1 Pajak Daerah/Regional Tax	1 308 910,14	2 232 553
1.2 Retribusi Daerah/Regional Retribution	9 632 537,73	7 807 656
1.3 Hasil Perusahaan Milik Daerah dan Pengelolaan Kekayaan Daerah yang Dipisahkan/Regional-Owned Company Revenue and Separated Management of Regional Wealth	-	-
1.4 Lain-lain PAD yang Sah/Other Regional Revenue	6 075 295,81	5 273 734
<b>2. Dana Perimbangan/Balance Funds</b>	554 189 049,26	617 786 477
2.1 Bagi Hasil Pajak/Tax Sharing Revenue	21 031 969,37	8 585 816
2.2 Bagi Hasil Bukan Pajak/Sumber Daya Alam/Non-Tax Sharing Revenue/Natural Resources	-	41 644 614
2.3 Dana Alokasi Umum/General Allocation Fund	440 305 656,00	448 490 415
2.4 Dana Alokasi Khusus/Special Allocation Fund	92 851 423,88	119 065 632
<b>3. Lain-lain Pendapatan yang Sah/Other Revenue</b>	68 203 284,42	67 315 279
3.1 Pendapatan Hibah/Grant	8 837 440,00	8 939 268
3.2 Dana Darurat/Emergency Fund	-	-
3.3 Dana Bagi Hasil Pajak dari Provinsi dan Pemerintah Daerah Lainnya/Tax Sharing Revenue from Provincial and Other Regional Governments	7 285 123,62	7 651 260
3.4 Dana Penyesuaian dan Otonomi Daerah/Regional Adjustment and Autonomy Fund	-	-
3.5 Bantuan Keuangan dari Provinsi atau Pemerintah Daerah Lainnya/Financial Assistance from Provincial or Other Regional Governments	-	-
3.6 Lainnya/Others	52 080 720,80	279 199
<b>Jumlah/Total</b>	<b>639 409 077,36</b>	<b>700 415 699</b>

Lanjutan Tabel/Continued Table 2.4.1

Jenis Pendapatan/Kind of Revenues	2019	2020
(1)	(4)	(5)
<b>1. Pendapatan Asli Daerah (PAD)/Regional Revenue</b>	46 609 855	71 526 843,47
1.1 Pajak Daerah/Regional Tax	6 336 128	9 319 068,51
1.2 Retribusi Daerah/Regional Retribution	34 930 015	43 668 706,45
1.3 Hasil Perusahaan Milik Daerah dan Pengelolaan Kekayaan Daerah yang Dipisahkan/Regional-Owned Company Revenue and Separated Management of Regional Wealth	-	1 266 122,48
1.4 Lain-lain PAD yang Sah/Other Regional Revenue	5 343 712	17 272 946,03
<b>2. Dana Perimbangan/Balance Funds</b>	652 509 790	600 651 985,20
2.1 Bagi Hasil Pajak/Tax Sharing Revenue	6 313 578	7 162 493,14
2.2 Bagi Hasil Bukan Pajak/Sumber Daya Alam/Non-Tax Sharing Revenue/Natural Resources	50 137 034	46 051 909,72
2.3 Dana Alokasi Umum/General Allocation Fund	460 403 872	416 219 905,00
2.4 Dana Alokasi Khusus/Special Allocation Fund	135 655 306	131 217 677,34
<b>3. Lain-lain Pendapatan yang Sah/Other Revenue</b>	84 001 506	140 077 060,89
3.1 Pendapatan Hibah/Grant	14 148 435	13 608 566,92
3.2 Dana Darurat/Emergency Fund	-	
3.3 Dana Bagi Hasil Pajak dari Provinsi dan Pemerintah Daerah Lainnya/Tax Sharing Revenue from Provincial and Other Regional Governments	11 660 045	12 375 703,68
3.4 Dana Penyesuaian dan Otonomi Daerah/Regional Adjustment and Autonomy Fund	-	53 122 572,00
3.5 Bantuan Keuangan dari Provinsi atau Pemerintah Daerah Lainnya/Financial Assistance from Provincial or Other Regional Governments	-	
3.6 Lainnya/Others	58 193 026	60 970 218,29
<b>Jumlah/Total</b>	<b>783 121 151</b>	<b>812 255 889,56</b>

Catatan/Note: ...

Sumber/Source: Badan Pengelola Keuangan dan Aset Daerah Kabupaten Halmahera Tengah/Regional Financial and Asset Management Agency of Halmahera Tengah Regency

**Tabel**  
**Table 2.4.2****Realisasi Belanja Pemerintah Kabupaten Halmahera Tengah Menurut Jenis Belanja (ribu rupiah), 2017–2020**  
**Actual Halmahera Tengah Regency Government Expenditures by Kind of Expenditures (thousand rupiahs), 2017–2020**

Jenis Pendapatan Kind of Revenues	2017	2018
(1)	(2)	(3)
<b>1. Belanja Tidak Langsung/Indirect Expenditures</b>	275 420 617,53	683 017 416
1.1 Belanja Pegawai/Personnel Expenditures	166 924 636,89	168 374 549
1.2 Belanja Bunga/Interest Expenditures	-	-
1.3 Belanja Subsidi/Subsidies Expenditures	-	-
1.4 Belanja Hibah/Grant Expenditures	10 073 671,41	5 057 598
1.5 Belanja Bantuan Sosial/Social Aid Expenditures	-	-
1.6 Belanja Bagi Hasil/Sharing Fund Expenditure	-	-
1.7 Belanja Bantuan Keuangan/Financial Aids Expenditures	97 532 698,61	98 513 953
1.8 Belanja Tidak Terduga/Unpredicted Expenditures	889 610,63	300 105
<b>2. Belanja Langsung/Direct Expenditures</b>	374 917 130,28	410 771 212
2.1 Belanja Pegawai/Personnel Expenditures	27 192 655,42	21 374 807
2.2 Belanja Barang dan Jasa/Goods and Services Expenditures	180 847 844,16	236 071 167
2.3 Belanja Modal/Capital Expenditure	166 876 630,71	153 325 238
<b>Jumlah/Total</b>	<b>650 337 747,82</b>	<b>683 017 416</b>

Lanjutan Tabel/*Continued Table 2.4.2*

Jenis Pendapatan <i>Kind of Revenues</i>	2019	2020
(1)	(4)	(5)
<b>1. Belanja Tidak Langsung/<i>Indirect Expenditures</i></b>	289 870 667	282 184 189,19
1.1 Belanja Pegawai/ <i>Personnel Expenditures</i>	174 897 632	160 639 433,82
1.2 Belanja Bunga/ <i>Interest Expenditures</i>	-	-
1.3 Belanja Subsidi/ <i>Subsidies Expenditures</i>	373 084	685 972,54
1.4 Belanja Hibah/ <i>Grant Expenditures</i>	4 534 643	2 493 820,00
1.5 Belanja Bantuan Sosial/ <i>Social Aid Expenditures</i>	-	-
1.6 Belanja Bagi Hasil/ <i>Sharing Fund Expenditure</i>	-	-
1.7 Belanja Bantuan Keuangan/ <i>Financial Aids Expenditures</i>	109 860 008	88 928 229,94
1.8 Belanja Tidak Terduga/ <i>Unpredicted Expenditures</i>	205 300	29 436 732,89
<b>2. Belanja Langsung/<i>Direct Expenditures</i></b>	502 184 773	537 362 050,24
2.1 Belanja Pegawai/ <i>Personnel Expenditures</i>	15 535 132	14 369 303,50
2.2 Belanja Barang dan Jasa/ <i>Goods and Services Expenditures</i>	242 083 028	237 723 964,58
2.3 Belanja Modal/ <i>Capital Expenditure</i>	244 566 613	285 268 782,16
<b>Jumlah/<i>Total</i></b>	<b>792 055 440</b>	<b>819 546 239,44</b>

Catatan/*Note*: ...Sumber/*Source*: Badan Pengelola Keuangan dan Aset Daerah Kabupaten Halmahera Tengah/*Regional Financial and Asset Management Agency of Halmahera Tengah Regency*



03

**PENDUDUK DAN KETENAGAKERJAAN**  
**POPULATION AND EMPLOYMENT**

**JUMLAH PENDUDUK**  
**KAB. HALMAHERA TENGAH**

**30.685**  
Jiwa

**27.124**  
Jiwa

25.115 Orang

**Angkatan Kerja**

*Bekerja*

24.053 Orang

*Pengangguran  
Terbuka*

1.062 Orang

**RASIO JENIS KELAMIN**  
**PENDUDUK HALMAHERA TENGAH**

**114,88**

Dalam 100 penduduk perempuan  
terdapat 114-115 penduduk  
laki-laki



**PENJELASAN TEKNIS**

1. Salah satu sumber data kependudukan adalah sensus penduduk yang dilaksanakan setiap sepuluh tahun sekali. Sensus penduduk telah dilaksanakan sebanyak tujuh kali sejak Indonesia merdeka, yaitu tahun 1961, 1971, 1980, 1990, 2000, 2010, dan 2020.

Keenam sensus penduduk sebelumnya dilaksanakan dengan menggunakan metode tradisional, yaitu mencatat setiap penduduk dari rumah ke rumah. Pertama kalinya dalam sejarah sensus penduduk di Indonesia, Sensus Penduduk 2020 (SP2020) menggunakan metode kombinasi yaitu dengan memanfaatkan data Administrasi Kependudukan (Admuduk) dari Direktorat Jenderal Kependudukan dan Pencatatan Sipil (Ditjen Dukcapil) Kementerian Dalam Negeri (Kemendagri) sebagai data dasar pelaksanaan SP2020. Hal ini dirancang dan dilaksanakan sebagai upaya untuk mewujudkan "SATU DATA KEPENDUDUKAN INDONESIA".

SP2020 mencakup seluruh penduduk yang tinggal di wilayah teritorial Indonesia, mencakup Warga Negara Indonesia (WNI) dan Warga Negara Asing (WNA) yang telah menetap atau

**TECHNICAL NOTES**

1. *One of the sources of demographic data is population census, which is conducted every ten years. Population Census has been conducted seven times since Indonesia's independence: 1961, 1971, 1980, 1990, 2000, 2010, and 2020.*

*The previous six population censuses were carried out using the traditional method, canvassing each person door-to-door. For the first time in the history of the population census in Indonesia, the 2020 Population Census (PC2020) used a combined method, that is utilizing Population Administration data managed by the Directorate General of Population and Civil Registration of the Ministry of Home Affairs as the basic data for the population census. This is designed and implemented as an effort to realize "ONE INDONESIAN POPULATION DATA".*

*PC2020 covered all residents who live in Indonesia's territory, including Indonesian citizens (WNI) and foreign citizens (WNA) who have stayed or plan to stay in Indonesian territory for at least one*



berencana menetap di wilayah Indonesia selama minimal satu tahun. WNI yang dicakup juga termasuk mereka yang berada di luar negeri, yaitu Anggota Korps Diplomatik Republik Indonesia beserta keluarganya di luar negeri dan Anggota TNI/POLRI beserta keluarganya yang sedang melakukan misi perdamaian di luar negeri.

Untuk tahun yang tidak dilaksanakan sensus penduduk, data kependudukan diperoleh dari hasil proyeksi penduduk. Proyeksi penduduk merupakan suatu perhitungan ilmiah yang didasarkan pada asumsi dari komponen-komponen perubahan penduduk, yaitu kelahiran, kematian, dan migrasi (migrasi internasional dan migrasi risen antar provinsi). Proyeksi penduduk interim 2020-2023 dihitung menggunakan data dasar penduduk hasil perapihan umur dari data Administrasi Kependudukan dan SP2020 dengan menggunakan asumsi Angka Kelahiran Total sejak tahun 2020 konstan 2,1 (sesuai Proyeksi Survei Penduduk antar Sensus (SUPAS) 2015-2045), Angka Kematian Bayi (AKB) meneruskan hasil Proyeksi SUPAS 2015-2045, dan pola migrasi 2020 sama dengan pola migrasi hasil SUPAS 2015.

*year. The Indonesian citizens who are covered also include those who are abroad, namely members of the Diplomatic Corps of the Republic of Indonesia and their families abroad and members of the TNI/POLRI and their families who are carrying out Peacekeeping Missions abroad.*

*For the periods besides the census year, population projection is applied to estimate population for those years. The population projection is an estimation based on the demographic components, such as birth, death, and migration (international migration and recent migration). The interim population projection for 2020-2023 is calculated from the single age smoothed combined from Population Administration Data and the 2020 Population Census. It uses the assumption that the Total Fertility Rate (TFR) since 2020 is constant at 2.1 (according to the population projection of 2015-2045 Intercensal Population Survey (SUPAS)), Infant Mortality Rate (IMR) continues the results of the 2015-2045 SUPAS Projection, and the 2020 migration pattern is the same as the pattern of migration in SUPAS2015 results.*

Dalam publikasi ini, data yang disajikan merupakan hasil SP2020 (September), dan hasil proyeksi penduduk interim 2020-2023 (pertengahan tahun/Juni).

*The data presented in this publication are the PC2020 results (September) and the result of interim population projection 2020-2023 (midyear/June).*

2. Penduduk Indonesia adalah semua orang yang berdomisili di wilayah teritorial Indonesia, mencakup Warga Negara Indonesia (WNI) dan Warga Negara Asing (WNA) yang telah menetap selama satu tahun atau lebih atau berencana menetap di wilayah Indonesia selama minimal satu tahun. Pada sensus sebelumnya referensi waktu dalam konsep kependudukan adalah enam bulan. Perubahan ini didasari oleh UU No. 24 Tahun 2013 tentang Perubahan atas UU No. 23 Tahun 2006 tentang Administrasi Kependudukan pada Pasal 15
  3. Laju pertumbuhan penduduk per tahun adalah angka yang menunjukkan rata-rata tingkat penambahan penduduk per tahun dalam jangka waktu tertentu. Angka ini dinyatakan sebagai persentase dari penduduk dasar. Metode penghitungan laju pertumbuhan penduduk yang digunakan oleh BPS adalah metode geometrik.
  4. Kepadatan penduduk adalah ukuran persebaran penduduk yang menunjukkan jumlah penduduk untuk setiap kilometer persegi luas wilayah.
2. *The population of Indonesia are all people who live in Indonesia's territory, including Indonesian citizens and foreign citizens who have lived for one year or more or plan to stay in Indonesia territory for at least one year. In the previous census the time reference in the population concept was six months. This change is based on Law no.24 of 2013 concerning Amendments to Law no. 23 of 2006 concerning Population Administration in Article 15.*
  3. *Annual population growth rate is a number that shows the average rate of population growth per year in a certain period. This rate is a percentage of the basic population. The method used by Statistics Indonesia is the geometric method.*
  4. *Population density is a measure of the distribution of the population which shows the total population for each square kilometer of area.*

5. Rasio jenis kelamin adalah perbandingan antara jumlah penduduk laki-laki dan jumlah penduduk perempuan pada suatu daerah dan waktu tertentu, yang biasanya dinyatakan dalam banyaknya penduduk laki-laki per 100 perempuan.
  6. Distribusi penduduk adalah pola persebaran penduduk di suatu wilayah, baik berdasarkan batas-batas geografis maupun berdasarkan batas-batas administrasi pemerintahan.
  7. Komposisi penduduk adalah pola persebaran penduduk menurut karakteristiknya, contoh: penduduk menurut kelompok umur, penduduk menurut jenis kelamin.
  8. Rumah tangga adalah seseorang atau sekelompok orang yang mendiami sebagian atau seluruh bangunan fisik/sensus dan biasanya tinggal bersama serta pengelolaan makan dari satu dapur. yang dimaksud makan dari satu dapur adalah jika pengurusan kebutuhan sehari-harinya dikelola bersama-sama menjadi satu.
  9. Anggota rumah tangga adalah semua orang yang biasanya bertempat tinggal di suatu rumah tangga, baik yang berada di rumah pada waktu pencacahan
5. *Sex ratio is the ratio of males population to females population in a given area and time, usually expressed as the number of males for every 100 females.*
  6. *Population distribution is the pattern of population distribution in an area, either by geographic boundaries or by government administrative boundaries.*
  7. *Population composition is the pattern of population distribution by its characteristics, example: population by age group, population by sex.*
  8. *Household is an individual or group of people living in a physical/census building unit or part of it and usually commit on a common provision for food and other essentials of living. Common provision for food means one organising daily needs for all of household members.*
  9. *Household member are those who usually lives in a household regardless of their location at the time of enumeration.*

maupun yang sementara tidak ada.

- |   |  |
|---|--|
| <p>10. Rata-rata anggota rumah tangga adalah angka yang menunjukkan rata-rata jumlah anggota rumah tangga per rumah tangga.</p>   | <p>10. <i>Average household size is the average number of household members per household.</i></p>   |
| <p>11. Istilah migrasi seumur hidup disebut bila Kabupaten/Kota tempat tinggal seseorang pada saat pencacahan berbeda dengan provinsi tempat lahirnya.</p>  | <p>11. <i>Lifetime migration terminology if someone's Regency/Municipality of residence at the time of enumeration was different from his/her Regency/Municipality of birthplace.</i></p>  |
| <p>12. Istilah migrasi risen disebut bila Kabupaten/Kota tempat tinggal seseorang pada saat pencacahan berbeda dengan provinsi tempat tinggalnya 5 tahun yang lalu.</p>   | <p>12. <i>Recent migration terminology if someone's Regency/Municipality of residence at the time of enumeration was different from his/her Regency/Municipality of residence 5 years ago.</i></p>   |
| <p>13. Penduduk usia kerja adalah penduduk yang berumur 15 tahun ke atas.</p>   | <p>13. <i>Working age population is persons of 15 years and over.</i></p>  |
| <p>14. Angkatan kerja adalah penduduk usia kerja (15 tahun ke atas) yang bekerja, punya pekerjaan namun sementara tidak bekerja, dan pengangguran.</p>  | <p>14. <i>Labor force or economically active are persons of 15 years and over, who in the previous week were working, temporarily absent from work but having jobs, and unemployment.</i></p>  |
| <p>15. Bekerja adalah kegiatan ekonomi yang dilakukan oleh seseorang dengan maksud memperoleh atau membantu memperoleh pendapatan atau keuntungan dan lamanya bekerja paling sedikit 1 jam secara terus menerus dalam</p> | <p>15. <i>Working is economic activity conducted by a person and intended to earn income by doing work or helping to do work at least one hour continuously during the reference week (including unpaid family worker/s for any economic</i></p> |

- seminggu yang lalu (termasuk pekerja keluarga tanpa upah yang membantu dalam suatu usaha/ kegiatan ekonomi).
16. Jumlah jam kerja seluruhnya adalah jumlah jam kerja yang digunakan untuk bekerja (tidak termasuk jam kerja istirahat resmi dan jam kerja yang digunakan untuk hal-hal di luar pekerjaan).
17. Lapangan usaha adalah bidang kegiatan dari pekerjaan/tempat bekerja di mana seseorang bekerja. Klasifikasi lapangan usaha mengikuti Klasifikasi Baku Lapangan Usaha Indonesia (KBLI) dalam 1 digit.
18. Status pekerjaan adalah kedudukan seseorang dalam unit usaha/kegiatan dalam melakukan pekerjaan.
19. Berusaha sendiri tanpa dibantu orang lain adalah bekerja atau berusaha dengan menanggung risiko secara ekonomis, yaitu dengan tidak kembalinya ongkos produksi yang telah dikeluarkan dalam rangka usahanya tersebut, serta tidak menggunakan pekerja dibayar maupun pekerja tak dibayar, termasuk yang sifat pekerjaannya memerlukan teknologi atau keahlian khusus.
20. Berusaha dibantu buruh tidak tetap/buruh tidak dibayar adalah
- activity).*
16. *Total working hours is the total hours spent by an employee to perform all jobs (excluding the time used for other activities which are not classified as work).*
17. *Industry is field of a person's activity or establishment. The classification of industries follows the Indonesia Standard Industrial Classification (KBLI) in one digit.*
18. *Employment status is the status of a person at his place of work or establishment where he was employed.*
19. *Own-account worker is a person who works at his own risk without assisted by paid per mount worker or unpaid worker include technical job or skill job.*
20. *Employer assisted by temporary workers/unpaid worker is a person*

bekerja atau berusaha atas risiko sendiri, dan menggunakan buruh/pekerja tak dibayar dan atau buruh/pekerja tidak tetap.

*who works at his own risk and assisted by temporary worker/unpaid worker.*

21. Berusaha dibantu buruh tetap/buruh dibayar adalah berusaha atas risiko sendiri dan mempekerjakan paling sedikit satu orang buruh/pekerja tetap yang dibayar.
21. *Employer assisted by permanent workers/paid workers is a person who does his business at her/his own risk at least one assisted by paid permanent worker.*
22. Buruh / karyawan / pegawai adalah seseorang yang bekerja pada orang lain atau instansi/kantor/ perusahaan secara tetap dengan menerima upah/gaji baik berupa uang maupun barang. Buruh yang tidak mempunyai majikan tetap, tidak digolongkan sebagai buruh/karyawan, tetapi sebagai pekerja bebas. Seseorang dianggap memiliki majikan tetap jika memiliki 1 (satu) majikan (orang/rumah tangga) yang sama dalam sebulan terakhir, khusus pada sektor bangunan batasannya tiga bulan. Apabila majikannya instansi/lembaga, boleh lebih dari satu.
22. *Employee is a person who work permanently for other people or institution/office/ company and gains some money/cash or goods as wage/salary. Labor who have no permanent employer is not categorized as a laborer/ worker/ employee but casual worker. A laborers in general is considered to have a permanent employer if he has the same employer during the past month, particularly for building construction sector is 3 months. If the employer is an institution, more than 1 (one) employer is allowed.*
23. Pekerja bebas adalah seseorang yang bekerja pada orang lain/majikan/institusi yang tidak tetap (lebih dari 1 majikan dalam sebulan terakhir) di usaha pertanian baik berupa usaha rumah tangga maupun bukan usaha rumah tangga, ataupun di nonpertanian atas dasar balas
23. *Casual employee is a person who does not work permanently for other people/employer/ institution (more than 1 employer during the last 1 month) in agricultural sector, either home industry or not home industry, or in non-agricultural sector based on remuneration paid with money or goods, and based on*

jasa dengan menerima upah atau imbalan baik berupa uang maupun barang, dan baik dengan sistem pembayaran harian maupun borongan

*daily or contact payment system.*

24. Pekerja tak dibayar adalah seseorang yang bekerja membantu usaha untuk memperoleh penghasilan/keuntungan yang dilakukan oleh salah seorang anggota rumah tangga atau bukan anggota rumah tangga tanpa mendapat upah/gaji baik berupa uang maupun barang.

24. *Unpaid worker is a person who intended to work without pay either with money or good, in an establishment run by other members of the family, relative or neighbour*

<https://haltengkab.bps.go.id>

**ULASAN****DESCRIPTION****3.1. Penduduk**

Jumlah penduduk Kabupaten Halmahera Tengah hasil proyeksi pada Juni tahun 2021 adalah 57.809 jiwa yang tersebar di sepuluh kecamatan.

Secara keseluruhan, jumlah penduduk laki-laki lebih banyak dari penduduk perempuan. Hal ini tercermin dari angka rasio jenis kelamin Kabupaten Halmahera Tengah sebesar 114,88 yang berarti terdapat 114-115 laki-laki pada setiap 100 perempuan.

**3.2. Ketenagakerjaan**

Penduduk Usia Kerja (PUK) adalah penduduk yang berumur 15 tahun ke atas yang terdiri dari Angkatan Kerja dan Bukan Angkatan Kerja. Angkatan Kerja adalah penduduk yang bekerja serta penduduk yang sedang mencari pekerjaan. Sedangkan Bukan Angkatan Kerja adalah mereka yang bersekolah, mengurus rumah tangga atau melakukan kegiatan lainnya.

Berdasarkan Survei Angkatan Kerja Nasional (SAKERNAS) 2021 penduduk usia kerja di Kabupaten Halmahera Tengah berjumlah 39.855 jiwa. Dari seluruh penduduk usia kerja, yang termasuk angkatan kerja berjumlah 25.115 jiwa atau 63,01 persen.

Dari seluruh angkatan kerja yang

**3.1. Population**

*The number of population in Halmahera Tengah Regency in 2021 is 57.809 persons, which are distributed over ten sub district.*

*Totally, the number of males is larger than females. It is figured from the sex ratio 114,88 it means that there are 114 -115 males for each 100 females.*

**3.2. Employment**

*Working Age Population is the population 15 years of age and over. Working age population consists of labour force and not labour force. Labour force are people who were working or having a job but temporarily were absent from work, and those who were looking for work. Meanwhile, not labour force are people who were studying, taking care of house hold, or people who were doing something else.*

*Based on National Labour Force Survey in 2021, working age population in Halmahera Tengah Regency is 39.855 persons. The number of labour force is 25.115 persons or 63,01 percent.*

*A portion of 25.115 labour force,*



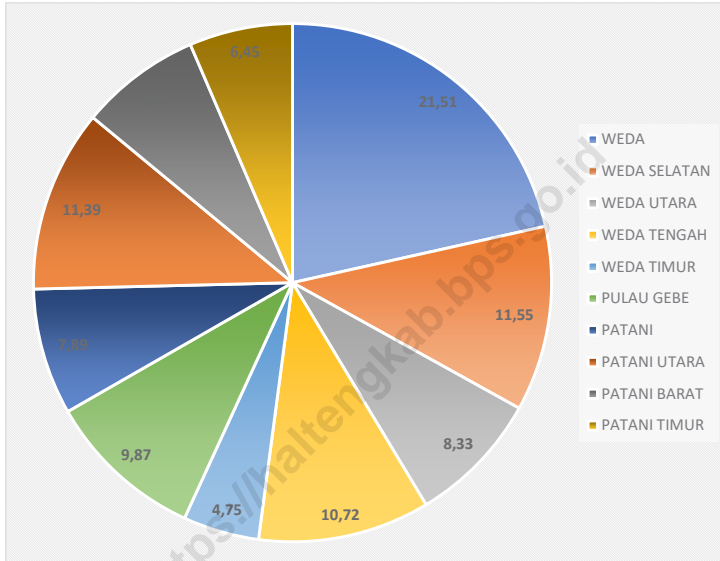
berjumlah 25.115, tercatat sebanyak 1.062 yang diklasifikasikan sebagai pengangguran. Pengangguran adalah mereka yang sedang mencari pekerjaan, mereka yang sedang mempersiapkan usaha, mereka yang tidak mencari pekerjaan karena merasa tidak mungkin mendapatkan pekerjaan, dan mereka yang sudah mempunyai pekerjaan tetapi belum mulai bekerja.

*there are 1.062 persons who are looking for jobs, consist of job seekers, people who prepare their own job, people who can't find job because they don't have ability, and people who had job but not yet start to work.*

<https://haltengkab.bps.go.id>

**Gambar** 3.1  
**Figures**

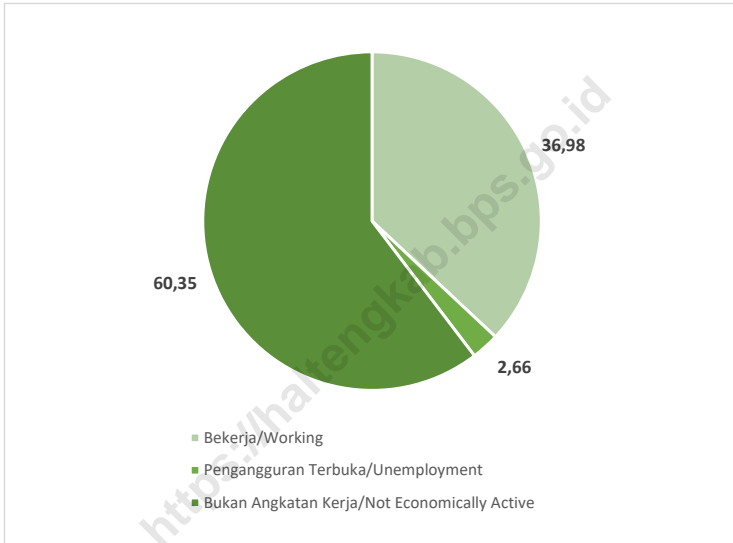
**Distribusi Persentase Penduduk Menurut Kecamatan di Kabupaten Halmahera Tengah, 2021**  
*Percentage Distribution of Population by Subdistrict in Halmahera Tengah Regency, 2021*



Sumber/Source : Hasil SP2020 (September)/The result of the 2020 Population Census (September)

**Gambar** 3.2  
**Figures**

**Persentase Penduduk Berumur 15 Tahun ke Atas Menurut Jenis Kegiatan Selama Seminggu yang Lalu di Kabupaten Halmahera Tengah, 2021**  
*Population 15 Years of Age and Over by Type of Activity During the Previous Week in Halmahera Tengah Regency, 2021*



Sumber/Source : BPS, Survei Angkatan Kerja Nasional (Sakernas) Agustus/BPS-Statistics Indonesia, August National Labor Force Survey

**3.1 PENDUDUK  
POPULATION**

**Tabel 3.1.1 Penduduk, Laju Pertumbuhan Penduduk, Distribusi Persentase Penduduk, Kepadatan Penduduk, Rasio Jenis Kelamin Penduduk Menurut Kecamatan di Kabupaten Halmahera Tengah, 2021**  
*Population, Population Growth Rate, Percentage Distribution of Population, Population Density, and Population Sex Ratio by Subdistrict in Halmahera Tengah Regency, 2021*

Kecamatan Subdistrict	Penduduk Population	Laju Pertumbuhan Penduduk per Tahun 2020–2021 Annual Population Growth Rate (%) 2020–2021
(1)	(2)	(3)
Weda	12 432	4,30
Weda Selatan	6 675	2,93
Weda Utara	4 814	1,83
Weda Tengah	6 197	4,10
Weda Timur	2 745	1,84
Pulau Gebe	5 704	1,91
Patani	4 563	1,42
Patani Utara	6 587	1,33
Patani Barat	4 363	1,70
Patani Timur	3 729	1,33
<b>Halmahera Tengah</b>	<b>57 809</b>	<b>2,77</b>

Lanjutan Tabel/*Continued Table 3.1.1*

<b>Kecamatan Subdistrict</b>	<b>Persentase Penduduk Percentage of Total Population</b>	<b>Kepadatan Penduduk per km<sup>2</sup> Population Density per sq.km</b>
(1)	(7)	(8)
Weda	21,51	62,88
Weda Selatan	11,55	40,81
Weda Utara	8,33	8,93
Weda Tengah	10,72	21,88
Weda Timur	4,75	5,25
Pulau Gebe	9,87	20,84
Patani	7,89	26,09
Patani Utara	11,39	103,20
Patani Barat	7,55	76,91
Patani Timur	6,45	17,79
<b>Halmahera Tengah</b>	<b>100,00</b>	<b>23,26</b>

Lanjutan Tabel/*Continued Table* 3.1.1

Kecamatan Subdistrict	Rasio Jenis Kelamin Penduduk Population Sex Ratio
(1)	(11)
Weda	128,19
Weda Selatan	108,79
Weda Utara	107,41
Weda Tengah	141,03
Weda Timur	114,79
Pulau Gebe	101,91
Patani	100,48
Patani Utara	102,30
Patani Barat	104,55
Patani Timur	105,00
<b>Halmahera Tengah</b>	<b>113,13</b>

Catatan/*Note*: ...

Sumber/*Source*: Proyksi Penduduk Hasil SP2020/ *Population Projection Result of Population Census 2020*

**Tabel**  
**Table** 3.1.2**Jumlah Penduduk Menurut Kelompok Umur dan Jenis Kelamin di Kabupaten Halmahera Tengah, 2021**  
**Population by Age Groups and Sex in Halmahera Tengah Regency, 2021**

Kelompok Umur Age Groups	Jenis Kelamin/Sex		
	Laki-Laki Male	Perempuan Female	Jumlah Total
(1)	(2)	(3)	(4)
0–4	3 100	3 012	6 112
5–9	2 840	2 638	5 478
10–14	2 802	2 584	5 386
15–19	2 584	2 360	4 944
20–24	2 845	2 466	5 311
25–29	3 149	2 537	5 686
30–34	2 941	2 242	5 183
35–39	2 402	2 025	4 427
40–44	2 042	1 846	3 888
45–49	1 678	1 450	3 128
50–54	1 311	1 294	2 605
55–59	1 097	909	2 006
60–64	811	699	1 510
65–69	555	476	1 031
70–74	300	327	627
75+	228	259	487
<b>Halmahera Tengah</b>	<b>30 685</b>	<b>27 124</b>	<b>57 809</b>

Catatan/Note: ...

Sumber/Source: Proyksi Penduduk Hasil SP2020/ Population Projection Result of Population Census 2020

### 3.2 KETENAGAKERJAAN EMPLOYMENT

**Tabel 3.2.1** Jumlah Penduduk Berumur 15 Tahun ke Atas Menurut Jenis Kegiatan Selama Seminggu yang Lalu dan Jenis Kelamin di Kabupaten Halmahera Tengah, 2021  
*Population Aged 15 Years and Over by Type of Activity During The Previous Week and Sex in Halmahera Tengah Regency, 2021*

Kegiatan Utama <i>Main Activity</i>	Jenis Kelamin/Sex		
	Laki-Laki <i>Male</i>	Perempuan <i>Female</i>	Laki-Laki+ Perempuan <i>Male+Female</i>
(1)	(2)	(3)	(4)
<b>I. Angkatan Kerja/<i>Economically Active</i></b>	16 762	8 353	25 115
1. Bekerja/ <i>Working</i>	16 078	7 975	24 053
2. Pengangguran Terbuka/ <i>Unemployment</i>	684	378	1 062
<b>II. Bukan Angkatan Kerja/<i>Not Economically Active</i></b>	3 611	11 129	14 740
<b>Jumlah/<i>Total</i></b>	<b>20 373</b>	<b>19 482</b>	<b>39 855</b>

Catatan/*Note*: Bukan Angkatan Kerja terdiri dari sekolah, mengurus ruta, dan kegiatan lainnya/*Not Economically Active consists of attending school, housekeeping, and others*

Sumber/*Source*: BPS, Survei Angkatan Kerja Nasional (Sakernas) Agustus/BPS-Statistics Indonesia, August National Labor Force Survey



**Tabel**  
**Table** 3.2.2

**Penduduk Berumur 15 Tahun ke Atas Menurut Pendidikan Tertinggi yang Ditamatkan dan Jenis Kegiatan Selama Seminggu yang Lalu di Kabupaten Halmahera Tengah, 2021**

*Population 15 Years of Age and Over by Educational Attainment and Type of Activity During the Previous Week in Halmahera Tengah Regency, 2021*

Pendidikan Tertinggi yang Ditamatkan <sup>1</sup> <i>Educational Attainment<sup>1</sup></i>	Angkatan Kerja/Economically Active			Persentase Bekerja terhadap Angkatan Kerja <i>Percentage of Working to Economically Active</i>
	Bekerja <i>Working</i>	Pengangguran <sup>2</sup> <i>Unemployment<sup>2</sup></i>	Jumlah Angkatan Kerja <i>Total of Economically Active</i>	
(1)	(2)	(3)	(4)	(5)
0	7 691	268	7 959	96,63
1	3 651	251	3 902	93,57
2	8 266	460	8 726	94,73
3	4 445	83	4 528	98,17
<b>Jumlah/Total</b>	<b>24 053</b>	<b>1 062</b>	<b>25 115</b>	<b>95,77</b>

Lanjutan Tabel/*Continued Table 3.2.2*

Pendidikan Tertinggi yang Ditamatkan <sup>1</sup> <i>Educational Attainment<sup>1</sup></i>	Bukan Angkatan Kerja <i>Not Economically Active</i>	Jumlah Total	Persentase Angkatan Kerja terhadap Penduduk Usia Kerja <i>Percentage of Economically Active to Working Age Population</i>
(1)	(6)	(7)	(8)
0	...	...	...
1	...	...	...
2	...	...	...
3	...	...	...
<b>Jumlah/Total</b>	<b>14 740</b>	<b>39 855</b>	<b>63,02</b>

Catatan/Note: <sup>1</sup> 0. ≤ Sekolah Dasar (SD)/≤ *Primary School*  
 1. Sekolah Menengah Pertama/*Junior High School*  
 2. Sekolah Menengah Atas/*Senior High School*  
 3. Perguruan Tinggi/*Collage*  
<sup>2</sup> 1. Mencari pekerjaan/*Looking for work*  
 2. Mempersiapkan usaha/*Establishing a new business/firm*  
 3. Merasa tidak mungkin mendapat pekerjaan/*Feeling hopeless in looking for work (discouraged job seekers)*  
 4. Sudah punya pekerjaan tetapi belum mulai bekerja/*Having job already but not starting to work yet*  
 Sumber/Source: BPS, Survei Angkatan Kerja Nasional (Sakernas) Agustus/BPS-Statistics Indonesia, August National Labor Force Survey

**Tabel**  
**Table** 3.2.3

**Penduduk Berumur 15 Tahun ke Atas yang Bekerja Selama Seminggu yang Lalu Menurut Status Pekerjaan Utama dan Jenis Kelamin di Kabupaten Halmahera Tengah, 2021**  
*Population 15 Years of Age and Over who Worked During The Previous Week by Main Employment Status and Sex in Halmahera Tengah Regency, 2021*

<b>Status Pekerjaan Utama</b> <i>Main Employment Status</i>	<b>Laki-Laki</b> <i>Male</i>	<b>Perempuan</b> <i>Female</i>	<b>Jumlah</b> <i>Total</i>
(1)	(2)	(3)	(4)
Berusaha sendiri <i>Own account worker</i>	4 446	1 695	6 141
Berusaha dibantu buruh tidak tetap/buruh tidak dibayar <i>Employer assisted by temporary worker/unpaid worker</i>	2 125	910	3 035
Berusaha dibantu buruh tetap/buruh dibayar <i>Employer assisted by permanent worker/paid worker</i>	470	34	504
Buruh/Karyawan/Pegawai/ <i>Employee</i>	7 431	2 781	10 212
Pekerja bebas <i>Casual worker</i>	75	30	105
Pekerja bebas di nonpertanian <i>Casual Worker non Agriculture</i>	845	0	845
Pekerja keluarga/tak dibayar <i>Family worker/unpaid worker</i>	686	2 525	3 211
<b>Jumlah</b> <i>Total</i>	<b>16 078</b>	<b>7 975</b>	<b>24 053</b>

Catatan/Note: ...

Sumber/Source: BPS, Survei Angkatan Kerja Nasional (Sakernas) Agustus/BPS-Statistics Indonesia, August National Labor Force Survey

**Tabel**  
**Table** 3.2.4

**Penduduk Berumur 15 Tahun ke Atas yang Bekerja Selama Seminggu yang Lalu Menurut Lapangan Pekerjaan dan Jenis Kelamin di Kabupaten Halmahera Tengah, 2021**  
*Population 15 Years of Age and Over who Worked During The Previous Week by Jobs and Sex in Halmahera Tengah Regency, 2021*

Lapangan Pekerjaan <i>Jobs</i>	Laki-Laki <i>Male</i>	Perempuan <i>Female</i>	Jumlah <i>Total</i>
(1)	(2)	(3)	(4)
Pertanian/ <i>Agriculture</i>	3 751	1 428	5 179
Manufaktur/ <i>Manufacture</i>	7 461	2 025	9 486
Jasa-jasa/ <i>Services</i>	4 866	4 522	9 388
<b>Jumlah/<i>Total</i></b>	<b>16 078</b>	<b>7 975</b>	<b>24 053</b>

Catatan/*Note*: ...

Sumber/*Source*: BPS, Survei Angkatan Kerja Nasional (Sakernas) Agustus/BPS-Statistics Indonesia, August National Labor Force Survey

**Tabel**  
**Table** 3.2.5**Rata-rata Pendapatan Bersih Sebulan Pekerja Informal Menurut Pendidikan Tertinggi yang Ditamatkan di Kabupaten Halmahera Tengah (rupiah), 2021**  
**Average Monthly Net Income of Informal Workers by Educational Attainment in Halmahera Tengah Regency, 2021**

<b>Pendidikan Tertinggi yang Ditamatkan</b> <b>Educational Attainment</b>	<b>Jumlah Total</b>
(1)	(2)
Tidak pernah sekolah/belum tamat SD <i>Unschooling</i>	*481 672
SD/MI <i>Primary School</i>	779 027
SMP/MTs <i>Lower Secondary School</i>	1 280 106
SMA ke Atas <i>Upper Secondary School</i>	1 419 949
<b>Halmahera Tengah</b>	<b>1 169 695</b>

Catatan/Note: Pekerja Informal: Pekerja yang berstatus berusaha sendiri dan pekerja bebas di sektor pertanian dan nonpertanian

- = tidak tersedia data

\* ) = data dapat digunakan dengan berhati-hati

Sumber/Source: BPS, Survei Angkatan Kerja Nasional (Sakernas) Agustus/BPS-Statistics Indonesia, August National Labor Force Survey

# 04

## SOSIAL DAN KESEJAHTERAAN RAKYAT SOCIAL AND WELFARE

### Persentase Kemiskinan Kab. Halmahera Tengah



**Garis Kemiskinan**  
Halmahera Tengah 2021

**Rp 491.657**  
*per kapita per bulan*

**Jumlah Penduduk**  
**MISKIN 2021**

**7,65 RIBU Jiwa**  
13,52% dari total jumlah penduduk  
Halmahera Tengah





**PENJELASAN TEKNIS****TECHNICAL NOTES**

- |  |   |
|--|---|
| <p>1. Rumah Sakit adalah tempat pemeriksaan dan perawatan kesehatan, biasanya berada di bawah pengawasan dokter/tenaga medis, yang melayani penderita yang sakit untuk berobat rawat jalan atau rawat inap.</p>                                  | <p>1. <i>Hospital is a place for health check, usually controlled/supervised by doctors/medical personnel to serve the ill patients to get outpatient or inpatient treatment services.</i></p>  |
| <p>2. Rumah Sakit Bersalin adalah rumah sakit khusus untuk persalinan, dilengkapi pelayanan spesialis pemeriksaan kehamilan, persalinan, rawat inap dan rawat jalan ibu dan anak yang berada di bawah pengawasan dokter spesialis kandungan.</p> | <p>2. <i>Maternity Hospital is a specialized hospital for childbirth, has specialist inspection service to pregnancy, childbirth, hospitalization and outpatient for mothers and children that is under the supervision of an obstetrician.</i></p> |
| <p>3. Rumah Bersalin adalah sarana pelayanan kesehatan dengan izin sebagai rumah bersalin, dilengkapi pelayanan pemeriksaan kehamilan, persalinan serta pemeriksaan ibu dan anak yang berada di bawah pengawasan bidan senior.</p>               | <p>3. <i>Maternity House is health care facility with a license as a maternity house, equipped with prenatal care, childbirth and examination of mothers and children which is under the supervision of a senior midwife.</i></p>                   |
| <p>4. Poliklinik adalah sarana kesehatan yang dipakai untuk pelayanan berobat jalan, biasanya berada di bawah pengawasan dokter/tenaga medis.</p>  | <p>4. <i>Polyclinic is a health facility in which to get outpatient services, usually under the control of doctor/medical personnel.</i></p>  |
| <p>5. Puskesmas (Pusat Kesehatan Masyarakat) adalah unit pelaksana teknis dinas kesehatan kabupaten/ kota yang mempunyai fungsi</p>  | <p>5. <i>Public Health Center is technical implementation unit of regency health department that have the primary function as a firstlevel health care providers. The working</i></p>   |



utama sebagai penyelenggara pelayanan kesehatan tingkat pertama. Wilayah kerja puskesmas maksimal adalah satu kecamatan dan untuk dapat menjangkau wilayah kerjanya, puskesmas mempunyai jaringan pelayanan yang meliputi unit Puskesmas Pembantu (Pustu), unit Puskesmas Keliling (Puskel), dan unit bidan desa/komunitas (Peraturan Menteri Kesehatan RI No. 75 Tahun 2014 Tentang Pusat Kesehatan Masyarakat).

*area standard of public health center is one district and to reach their working areas, public health centers have a service network covering subsidiary of public health center, mobile public health center units, and midwife units (Regulation of the Minister of Health of Indonesia Number 75 Year 2014 about Public Health Center).*

6. Apotek adalah suatu tempat tertentu yang digunakan untuk melakukan pekerjaan kefarmasian, dan penyaluran/penjualan obat atau bahan farmasi dan perbekalan kesehatan lainnya kepada masyarakat yang dikelola oleh tenaga apoteker (Peraturan Menteri Kesehatan RI No. 1332 Tahun 2002 Tentang Perubahan Atas Peraturan Menteri Kesehatan RI No. 922/MENKES/PER/X/1993 Tentang Ketentuan dan Tata Cara Pemberian Izin Apotek).

6. *Pharmacy is a specific place that is used for pharmaceutical jobs, and distribution/sale of drugs/ pharmaceuticals and other medical supplies to people that are administered by trained pharmacist (Regulation of the Minister of Health of Indonesia Number 1332 Year 2002 about the Changes of Regulation of the Minister of Health of Indonesia Number 922/MENKES/PER/X/1993 about Pro- vision and Procedures for Administration of Licensed Pharmacies).*

7. Untuk mengukur kemiskinan, BPS menggunakan konsep kemampuan memenuhi kebutuhan dasar (basic needs approach). Dengan pendekatan ini, kemiskinan dipandang sebagai ketidakmampuan dari sisi ekonomi untuk memenuhi kebutuhan dasar makanan dan bukan makanan yang diukur dari

7. *To measure poverty, BPS-Statistics Indonesia has used the concept of basic needs approach. Therefore, poverty is viewed as economic inability to fulfill food and non-food basic needs which are measured by consumption/expenditure. The method used is calculating poverty line, which consists of two components that are Food Poverty*

sisi pengeluaran. Metode yang digunakan adalah menghitung Garis Kemiskinan (GK), yang terdiri dari dua komponen yaitu Garis Kemiskinan Makanan (GKM) dan Garis Kemiskinan Non-Makanan (GKNM). Penghitungan Garis Kemiskinan dilakukan secara terpisah untuk daerah perkotaan dan perdesaan.

*Line (FPL) and Non-Food Poverty Line (NFPL). The poverty line was calculated separately for urban and rural areas.*

8. Penduduk miskin adalah penduduk yang memiliki rata-rata pengeluaran per kapita per bulan di bawah Garis Kemiskinan.
9. Garis Kemiskinan Makanan (GKM) merupakan nilai pengeluaran kebutuhan minimum makanan yang disetarakan dengan 2.100 kkalori per kapita per hari. Garis Kemiskinan Non-Makanan (GKNM) adalah kebutuhan minimum untuk perumahan, sandang, pendidikan, kesehatan, dan kebutuhan dasar lainnya.

8. *A person whose expenditure per capita per month is below the poverty line is considered to be poor.*
9. *The Food Poverty Line refers to the daily minimum requirement of 2,100 kcal per capita per day. The Non-Food Poverty Line refers to the minimum requirement for household necessities for clothing, education, health, and other basic individual needs.*

### Ukuran Kemiskinan

- Head Count Index (HCI-P0) adalah persentase penduduk miskin yang berada di bawah Garis Kemiskinan (GK).
- Indeks Kedalaman Kemiskinan (PovertyGapIndex-P1) merupakan ukuran rata-rata kesenjangan pengeluaran masing-masing penduduk miskin terhadap garis kemiskinan. Semakin tinggi nilai indeks, semakin jauh rata-rata pengeluaran penduduk dari garis

### Poverty Measures

- *Head Count Index (HCI-P0) simply measures the percentage of the population that is counted as poor, often denoted by P0.*
- *Poverty Gap Index-P1 measures the extent to which individuals fall below the poverty line (the poverty gaps) as a proportion of the poverty line. Higher value of the index shows that the gap between average expenditure of the poor and the poverty line is wider.*

kemiskinan.

- Indeks Keparahan Kemiskinan (Poverty Severity Index-P2) memberikan gambaran mengenai penyebaran pengeluaran di antara penduduk miskin. Semakin tinggi nilai indeks, semakin tinggi ketimpangan pengeluaran di antara penduduk miskin.
- *Poverty Severity Index-P2 describes inequality among the poor. This is simply a weighted sum of poverty gaps (as a proportion of the poverty line), where the weights are the proportionate poverty gaps themselves. Hence, by squaring the poverty gap index, the measure implicitly puts more weight on observations that fall well below the poverty line. Higher value of the index shows that inequality among the poor is higher.*

10. Foster-Greer-Thorbecke (1984) merumuskan suatu ukuran yang digunakan untuk mengukur tingkat kemiskinan sebagai berikut:
10. *Foster-Greer-Thorbecke (1984) developed poverty measures that may be written as:*

$$P_a = \frac{1}{n} \sum_{i=1}^q \left[ \frac{z - y_i}{z} \right]^a$$

$$P_a = \frac{1}{n} \sum_{i=1}^q \left[ \frac{z - y_i}{z} \right]^a$$

dimana:

a = 0, 1, 2

z = Garis kemiskinan

y<sub>i</sub> = Rata-rata pengeluaran perkapita sebulan penduduk yang berada di bawah garis kemiskinan (i=1,2,...,q), y<sub>i</sub> < z

q = Banyaknya penduduk yang berada di bawah garis kemiskinan

n = Jumlah penduduk

where:

a = 0, 1, 2

z = the poverty line

y<sub>i</sub> = Average expenditure per capita per month of the poor (i=1,2,...,q), y<sub>i</sub> < z

q = the number of poor

n = the total population

*if a=0 is obtained Head Count Index (P<sub>0</sub>), if a=1 is obtained Poverty Gap Index-P<sub>1</sub>, and if a=2 is obtained Poverty Severity Index-P<sub>2</sub>.*

Jika a=0, diperoleh Head Count Index (P<sub>0</sub>), jika a=1 diperoleh indeks

kedalaman kemiskinan (Poverty Gap Index- $P_1$ ) dan jika  $a=2$  disebut indeks keparahan kemiskinan (Poverty Severity Index- $P_2$ )

11. Indeks Pembangunan Manusia (IPM) menjelaskan bagaimana penduduk dapat mengakses hasil pembangunan dalam memperoleh pendapatan, kesehatan, pendidikan dan sebagainya. IPM diperkenalkan oleh UNDP pada tahun 1990 dan dipublikasikan secara berkala dalam laporan tahunan Human Development Report (HDR). IPM dibentuk oleh 3 (tiga) dimensi dasar: Umur panjang dan hidup sehat; pengetahuan; dan standar hidup layak.
11. *The Human Development Index (HDI) explains how people can access development results in obtaining income, health, education and so forth. HDI was introduced by United Nations Development Programme (UNDP) in 1990 and published periodically in the annual report of the Human Development Report. HDI was formed by three basic dimensions: a long and healthy life; knowledge; and a decent standard of living.*

**ULASAN****DESCRIPTION****4.1 Pendidikan**

Seiring dengan perkembangan jaman, pendidikan telah menjadi kebutuhan pokok yang wajib dipenuhi. Melalui pendidikan, seseorang akan ditempa untuk menjadi pribadi yang berkualitas. Sumber Daya Manusia yang berkualitas ini nantinya akan menjadi modal utama dalam pembangunan nasional.

Untuk membentuk SDM yang berkualitas tentunya harus didukung dengan pendidikan yang berkualitas pula. Kesadaran masyarakat akan pentingnya pendidikan tercermin dari meningkatnya partisipasi masyarakat dalam dunia pendidikan. Peningkatan partisipasi ini hendaknya juga diiringi dengan peningkatan sarana dan prasarana pendukung pendidikan, terutama untuk wilayah yang masih terbelakang dan terpencil. sehingga pemerataan pendidikan dapat tercapai.

Pada tahun 2021, terdapat banyak sekolah di Kabupaten Halmahera Tengah dari level sekolah dasar hingga menengah atas. Dari sekolah tersebut, 51 diantaranya adalah TK/RA, 71 SD/MI, 36 SMP/MTs, 16 SMA/MA, dan 11 SMK.

**4.1 Education**

*Along with development era, education has become a basic need that must be fulfilled. Through education, someone will be attempted to be a qualified person. Qualified human resources will be the main capital in national development*

*Forming qualified human resources must also be supported by a qualified education. Public awareness of education can be showed from the increasing of Public participation on education. This enhancement should also be accompanied with the increasing quality of education facilities and infrastructure, especially for those who less developed and lived in remote area, so that education can be well distributed over the nation.*

*In 2021, there are many of schools in Halmahera Tengah Regency, from Primary Schools level to senior high school level. Among those schools, 51 schools are Kindergarten/Raudatul Athfal, 71 Primary Schools/Madrasah Ibtidaiyah, 36 Junior High Schools/Madrasah Tsanawiyah, 16 Senior High Schools/Madrasah Aliyah, and 11 Vocational High Schools.*

#### 4.2 Kesehatan

Pada tahun 2021, fasilitas kesehatan yang terdapat di Kabupaten Halmahera Tengah meliputi 1 Rumah Sakit Umum Weda, 11 Puskesmas, 1 Klinik Pratama, serta 66 Posyandu yang tersebar di 10 kecamatan.

#### 4.3 Agama

...

#### 4.4 Kemiskinan

Jumlah penduduk miskin di Kabupaten Halmahera Tengah tahun 2021 sebanyak 7,65 ribu jiwa atau turun sebesar 50 jiwa dibanding tahun 2020. Selain itu garis kemiskinan naik menjadi 491.657 dan persentase kemiskinan turun dari 13,56 persen menjadi 13,52 persen.

#### 4.5 Kriminalitas

Jumlah tindak pidana yang tercatat di Kepolisian Resor Halmahera Tengah tahun 2021 sebanyak 102 kasus dan sebanyak 78 tindak pidana yang sudah sampai tahap penyelesaian.

#### 4.2 Health

*In 2021, there is 1 hospital in Halmahera Tengah Regency that is Public Hospital of Weda, Halmahera Tengah Regency also has 11 units of public health centre, 1 clinic, and 66 units of posyandu spread over 10 subdistric.*

#### 4.3 Religion

...

#### 4.4 Poverty

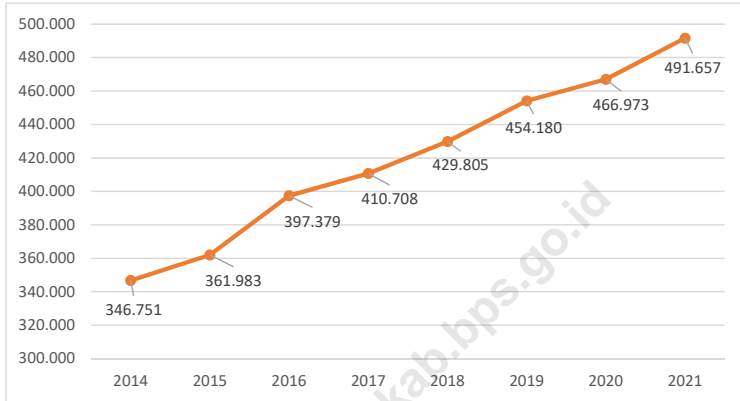
*The number of poor population in Halmahera Tengah Regency in 2021 is 7,65 thousand people, a decrease of 50 people compared to 2020. In addition, the poverty line rose to 491.657 and the percentage of poverty fell from 13,56 percent to 13,52 percent.*

#### 4.5 Crime

*The number of criminal acts recorded at the Halmahera Tengah Police Office in 2021 is 102 cases and as many as 78 criminal acts that have reached the completion stage.*

**Gambar** 4.1  
**Figures**

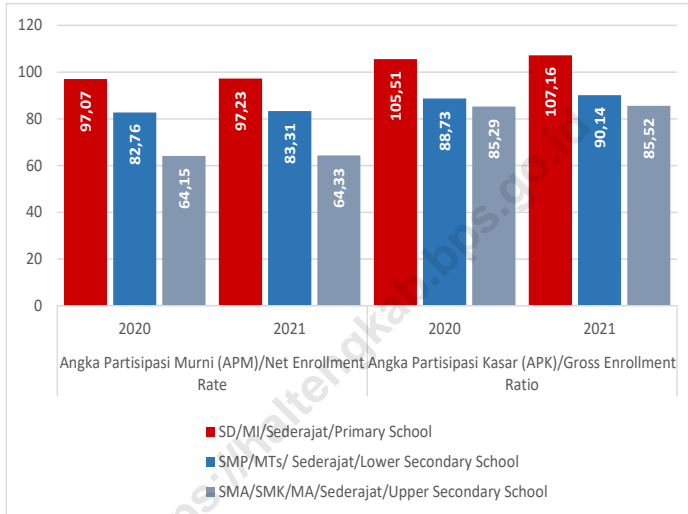
**Garis Kemiskinan di Kabupaten Halmahera Tengah, 2014–2021**  
**Poverty Linein Halmahera Tengah Regency, 2014–2021**



Sumber/Source : BPS, Survei Sosial Ekonomi Nasional Maret/BPS-Statistics Indonesia, March National Socioeconomic Survey

**Gambar 4.2**  
**Figures**

**Angka Partisipasi Murni (APM) dan Angka Partisipasi Kasar (APK) Menurut Jenjang Pendidikan di Kabupaten Halmahera Tengah 2020 dan 2021**  
**Net Enrollment Rate and Gross Enrollment Ratio by Educational Level in Halmahera Tengah Regency, 2020 and 2021**



Sumber/Source : BPS, Survei Sosial Ekonomi Nasional (Susenas)/BPS-Statistics Indonesia, National Socioeconomic Survey



#### 4.1 PENDIDIKAN EDUCATION

**Tabel 4.1.1** Jumlah Sekolah, Guru, dan Murid Taman Kanak-Kanak (TK) di Bawah Kementerian Pendidikan dan Kebudayaan Menurut Kecamatan di Kabupaten Halmahera Tengah, 2020/2021 dan 2021/2022  
*Number of Schools, Teachers, and Pupils in Kindergarten Under The Ministry of Education and Culture by Subdistrict in Halmahera Tengah Regency, 2020/2021 and 2021/2022*

Kecamatan Subdistrict	Sekolah/Schools					
	Negeri/Public		Swasta/Private		Jumlah/Total	
	2020/2021	2021/2022	2020/2021	2021/2022	2020/2021	2021/2022
(1)	(2)	(3)	(4)	(5)	(6)	(7)
Weda	2	3	7	6	9	9
Weda Selatan	1	2	6	5	7	7
Weda Utara	1	1	3	2	4	3
Weda Tengah	-	1	4	2	4	3
Weda Timur	-	1	2	1	2	2
Pulau Gebe	1	2	5	4	6	6
Patani	1	2	6	5	7	7
Patani Utara	-	4	3	-	3	4
Patani Barat	-	2	5	3	5	5
Patani Timur	-	1	5	3	5	4
<b>Halmahera Tengah</b>	<b>6</b>	<b>19</b>	<b>46</b>	<b>31</b>	<b>52</b>	<b>50</b>

Lanjutan Tabel/*Continued Table 4.1.1*

Kecamatan Subdistrict	Guru <sup>1</sup> /Teachers <sup>1</sup>					
	Negeri/Public		Swasta/Private		Jumlah/Total	
	2020/2021	2021/2022	2020/2021	2021/2022	2020/2021	2021/2022
(1)	(8)	(9)	(10)	(11)	(12)	(13)
Weda	9	15	27	28	36	43
Weda Selatan	5	7	22	18	27	25
Weda Utara	4	5	16	10	20	15
Weda Tengah	-	5	15	7	15	12
Weda Timur	-	2	5	3	5	5
Pulau Gebe	3	6	18	15	21	21
Patani	4	7	20	19	24	26
Patani Utara	-	28	16	-	16	28
Patani Barat	-	14	27	13	27	27
Patani Timur	-	5	25	14	25	19
<b>Halmahera Tengah</b>	<b>25</b>	<b>94</b>	<b>191</b>	<b>127</b>	<b>216</b>	<b>221</b>

Lanjutan Tabel/*Continued Table 4.1.1*

Kecamatan Subdistrict	Murid/Pupils					
	Negeri/Public		Swasta/Private		Jumlah/Total	
	2020/2021	2021/2022	2020/2021	2021/2022	2020/2021	2021/2022
(1)	(14)	(15)	(16)	(17)	(18)	(19)
Weda	66	135	275	208	341	343
Weda Selatan	47	56	205	129	252	185
Weda Utara	41	33	167	53	208	86
Weda Tengah	-	67	146	96	146	163
Weda Timur	-	32	53	35	53	67
Pulau Gebe	43	102	171	113	214	215
Patani	68	129	268	143	336	272
Patani Utara	-	200	151	-	151	200
Patani Barat	-	103	166	96	166	199
Patani Timur	-	41	241	63	241	104
<b>Halmahera Tengah</b>	<b>265</b>	<b>898</b>	<b>1 843</b>	<b>936</b>	<b>2 108</b>	<b>1 834</b>

Catatan/Note: <sup>1</sup> Jumlah guru termasuk kepala sekolah dan guru/*The total of teachers including headmaster and teacher*

Sumber/Source: Kementerian Pendidikan dan Kebudayaan, Data Semester Ganjil/*Ministry of Educations and Culture, Odd semester report data*

**Tabel**  
**Table** 4.1.2

**Jumlah Sekolah, Guru, dan Murid Raudatul Athfal (RA)  
di Bawah Kementerian Agama Menurut Kecamatan di  
Kabupaten Halmahera Tengah, 2019/2020 dan 2020/2021**  
*Number of Schools, Teachers, and Pupils in Raudatul Athfal  
(RA) Under The Ministry of Religious Affairs by Subdistrict in  
Halmahera Tengah Regency, 2019/2020 and 2020/2021*

Kecamatan Subdistrict	Sekolah/Schools		Guru/Teachers		Murid/Pupils	
	2019/2020	2020/2021	2019/2020	2020/2021	2019/2020	2020/2021
(1)	(2)	(3)	(4)	(5)	(6)	(7)
Weda	-	-	-	-	-	-
Weda Selatan	-	-	-	-	-	-
Weda Utara	-	-	-	-	-	-
Weda Tengah	-	-	-	-	-	-
Weda Timur	-	-	-	-	-	-
Pulau Gebe	-	-	-	-	-	-
Patani	-	-	-	-	-	-
Patani Utara	1	1	3	3	-	-
Patani Barat	-	-	-	-	-	-
Patani Timur	-	-	-	-	-	-
<b>Halmahera Tengah</b>	<b>1</b>	<b>1</b>	<b>3</b>	<b>3</b>	<b>-</b>	<b>-</b>

Catatan/Note: Seluruh Raudatul Athfal (RA) berstatus swasta/All Raudatul Athfal (RA) are private

Sumber/Source: Kementerian Agama, Data Semester Ganjil/Ministry of Religious Affairs, Odd semester report data

**Tabel**  
**Table** 4.1.3

**Jumlah Sekolah, Guru, dan Murid Sekolah Dasar (SD) di Bawah Kementerian Pendidikan dan Kebudayaan Menurut Kecamatan di Kabupaten Halmahera Tengah, 2020/2021 dan 2021/2022**  
**Number of Schools, Teachers, and Pupils in Primary Schools Under The Ministry of Education and Culture by Subdistrict in Halmahera Tengah Regency, 2020/2021 and 2021/2022**

Kecamatan Subdistrict	Sekolah/Schools					
	Negeri/Public		Swasta/Private		Jumlah/Total	
	2020/2021	2021/2022	2020/2021	2021/2022	2020/2021	2021/2022
(1)	(2)	(3)	(4)	(5)	(6)	(7)
Weda	7	7	-	1	7	8
Weda Selatan	8	8	-	-	8	8
Weda Utara	6	5	-	-	6	5
Weda Tengah	9	9	-	-	9	9
Weda Timur	5	6	-	-	5	6
Pulau Gebe	7	7	-	-	7	7
Patani	5	5	1	1	6	6
Patani Utara	7	7	-	-	7	7
Patani Barat	5	5	-	-	5	5
Patani Timur	5	5	-	-	5	5
<b>Halmahera Tengah</b>	<b>64</b>	<b>64</b>	<b>1</b>	<b>2</b>	<b>65</b>	<b>66</b>

Lanjutan Tabel/*Continued Table* 4.1.3

Kecamatan Subdistrict	Guru <sup>1</sup> /Teachers <sup>1</sup>					
	Negeri/Public		Swasta/Private		Jumlah/Total	
	2020/2021	2021/2022	2020/2021	2021/2022	2020/2021	2021/2022
(1)	(8)	(9)	(10)	(11)	(12)	(13)
Weda	82	81	-	4	82	85
Weda Selatan	80	77	-	-	80	77
Weda Utara	45	43	-	-	45	43
Weda Tengah	62	65	-	-	62	65
Weda Timur	33	46	-	-	33	46
Pulau Gebe	66	64	-	-	66	64
Patani	60	67	7	7	67	74
Patani Utara	106	113	-	-	106	113
Patani Barat	82	75	-	-	82	75
Patani Timur	52	54	-	-	52	54
<b>Halmahera Tengah</b>	<b>668</b>	<b>685</b>	<b>7</b>	<b>11</b>	<b>675</b>	<b>696</b>

Lanjutan Tabel/Continued Table 4.1.3

Kecamatan Subdistrict	Murid/Pupils					
	Negeri/Public		Swasta/Private		Jumlah/Total	
	2020/2021	2021/2022	2020/2021	2021/2022	2020/2021	2021/2022
(1)	(14)	(15)	(16)	(17)	(18)	(19)
Weda	1 156	1 215	-	16	1 156	1 231
Weda Selatan	747	755	-	-	747	755
Weda Utara	494	438	-	-	494	438
Weda Tengah	757	847	-	-	757	847
Weda Timur	361	470	-	-	361	470
Pulau Gebe	841	797	-	-	841	797
Patani	768	756	55	43	823	799
Patani Utara	912	861	-	-	912	861
Patani Barat	526	553	-	-	526	553
Patani Timur	567	531	-	-	567	531
<b>Halmahera Tengah</b>	<b>7 129</b>	<b>7 223</b>	<b>55</b>	<b>59</b>	<b>7 184</b>	<b>7 282</b>

Catatan/Note: <sup>1</sup> Jumlah guru termasuk kepala sekolah dan guru/The total of teachers including headmaster and teacher

Sumber/Source: **2020/2021**

Kementerian Pendidikan dan Kebudayaan, Sistem Data Pokok Pendidikan, data semester ganjil/ Ministry of Educations and Culture, Basic Education Data System, odd semester

**2021/2022**

Kementerian Pendidikan, Kebudayaan, Riset, dan Teknologi, Sistem Data Pokok Pendidikan, data semester ganjil 2021/ Ministry of Education, Culture, Research, and Technology, Basic Education Data System, odd semester 2021

**Tabel**  
**Table** 4.1.4

**Jumlah Sekolah, Guru, dan Murid Madrasah Ibtidaiyah (MI) di Bawah Kementerian Agama Menurut Kecamatan di Kabupaten Halmahera Tengah, 2019/2020 dan 2020/2021**  
**Number of Schools, Teachers, and Pupils in Madrasah Ibtidaiyah (MI) Under The Ministry of Religious Affairs by Subdistrict in Halmahera Tengah Regency, 2019/2020 and 2020/2021**

Kecamatan Subdistrict	Sekolah/Schools					
	Negeri/Public		Swasta/Private		Jumlah/Total	
	2019/2020	2020/2021	2019/2020	2020/2021	2019/2020	2020/2021
(1)	(2)	(3)	(4)	(5)	(6)	(7)
Weda	-	-	-	-	-	-
Weda Selatan	-	-	-	-	-	-
Weda Utara	1	1	-	-	1	1
Weda Tengah	-	-	-	-	-	-
Weda Timur	-	-	-	-	-	-
Pulau Gebe	-	-	1	-	1	-
Patani	-	-	2	-	2	-
Patani Utara	-	-	-	1	-	1
Patani Barat	-	-	-	1	-	1
Patani Timur	-	-	-	1	-	1
<b>Halmahera Tengah</b>	<b>1</b>	<b>1</b>	<b>3</b>	<b>4</b>	<b>4</b>	<b>5</b>



Lanjutan Tabel/*Continued Table 4.1.4*

Kecamatan Subdistrict	Guru/Teachers					
	Negeri/Public		Swasta/Private		Jumlah/Total	
	2019/2020	2020/2021	2019/2020	2020/2021	2019/2020	2020/2021
(1)	(8)	(9)	(10)	(11)	(12)	(13)
Weda	-	-	-	-	-	-
Weda Selatan	-	-	-	-	-	-
Weda Utara	15	27	-	-	15	27
Weda Tengah	-	-	-	-	-	-
Weda Timur	-	-	-	-	-	-
Pulau Gebe	-	-	5	-	5	-
Patani	-	-	25	-	25	-
Patani Utara	-	-	-	16	-	16
Patani Barat	-	-	-	8	-	8
Patani Timur	-	-	-	14	-	14
<b>Halmahera Tengah</b>	<b>15</b>	<b>27</b>	<b>30</b>	<b>43</b>	<b>45</b>	<b>70</b>

Lanjutan Tabel/*Continued Table 4.1.4*

Kecamatan Subdistrict	Murid/Pupils					
	Negeri/Public		Swasta/Private		Jumlah/Total	
	2019/2020	2020/2021	2019/2020	2020/2021	2019/2020	2020/2021
(1)	(14)	(15)	(16)	(17)	(18)	(19)
Weda	-	-	-	-	-	-
Weda Selatan	-	-	-	-	-	-
Weda Utara	1	192	-	-	1	192
Weda Tengah	-	-	-	-	-	-
Weda Timur	-	-	-	-	-	-
Pulau Gebe	-	-	15	-	15	-
Patani	-	-	305	-	305	-
Patani Utara	-	-	-	95	-	95
Patani Barat	-	-	-	-	-	-
Patani Timur	-	-	-	115	-	115
<b>Halmahera Tengah</b>	<b>1</b>	<b>192</b>	<b>320</b>	<b>221</b>	<b>321</b>	<b>413</b>

Catatan/Note: ....

Sumber/Source: Kementerian Agama, EMIS, Data Semester Ganjil/Ministry of Religious Affairs, EMIS, Odd semester report data

**Tabel**  
**Table 4.1.5**

**Jumlah Sekolah, Guru, dan Murid Sekolah Menengah Pertama (SMP) di Bawah Kementerian Pendidikan dan Kebudayaan Menurut Kecamatan di Kabupaten Halmahera Tengah, 2020/2021 dan 2021/2022**  
**Number of Schools, Teachers, and Pupils in Lower Secondary Schools Under The Ministry of Education and Culture by Subdistrict in Halmahera Tengah Regency, 2020/2021 and 2021/2022**

Kecamatan Subdistrict	Sekolah/Schools					
	Negeri/Public		Swasta/Private		Jumlah/Total	
	2020/2021	2021/2022	2020/2021	2021/2022	2020/2021	2021/2022
(1)	(2)	(3)	(4)	(5)	(6)	(7)
Weda	3	3	-	-	3	3
Weda Selatan	3	3	-	-	3	3
Weda Utara	3	2	-	-	3	2
Weda Tengah	3	3	-	-	3	3
Weda Timur	2	4	-	-	2	4
Pulau Gebe	3	3	-	-	3	3
Patani	2	2	1	1	3	3
Patani Utara	3	3	-	-	3	3
Patani Barat	3	3	-	-	3	3
Patani Timur	2	2	-	-	2	2
<b>Halmahera Tengah</b>	<b>27</b>	<b>28</b>	<b>1</b>	<b>1</b>	<b>28</b>	<b>29</b>

Lanjutan Tabel/*Continued Table* 4.1.5

Kecamatan Subdistrict	Guru <sup>1</sup> /Teachers <sup>1</sup>					
	Negeri/Public		Swasta/Private		Jumlah/Total	
	2020/2021	2021/2022	2020/2021	2021/2022	2020/2021	2021/2022
(1)	(8)	(9)	(10)	(11)	(12)	(13)
Weda	51	53	-	-	51	53
Weda Selatan	47	44	-	-	47	44
Weda Utara	43	29	-	-	43	29
Weda Tengah	44	48	-	-	44	48
Weda Timur	28	48	-	-	28	48
Pulau Gebe	27	31	-	-	27	31
Patani	37	41	10	11	47	52
Patani Utara	70	74	-	-	70	74
Patani Barat	41	49	-	-	41	49
Patani Timur	37	33	-	-	37	33
<b>Halmahera Tengah</b>	<b>425</b>	<b>450</b>	<b>10</b>	<b>11</b>	<b>435</b>	<b>461</b>

Lanjutan Tabel/Continued Table 4.1.5

Kecamatan Subdistrict	Murid/Pupils					
	Negeri/Public		Swasta/Private		Jumlah/Total	
	2020/2021	2021/2022	2020/2021	2021/2022	2020/2021	2021/2022
(1)	(14)	(15)	(16)	(17)	(18)	(19)
Weda	324	290	-	-	324	290
Weda Selatan	311	283	-	-	311	283
Weda Utara	303	238	-	-	303	238
Weda Tengah	337	305	-	-	337	305
Weda Timur	197	330	-	-	197	330
Pulau Gebe	338	329	-	-	338	329
Patani	269	290	18	16	287	306
Patani Utara	471	497	-	-	471	497
Patani Barat	269	232	-	-	269	232
Patani Timur	207	206	-	-	207	206
<b>Halmahera Tengah</b>	<b>3 026</b>	<b>3 000</b>	<b>18</b>	<b>16</b>	<b>3 044</b>	<b>3 016</b>

Catatan/Note: <sup>1</sup> Jumlah guru termasuk kepala sekolah dan guru/The total of teachers including headmaster and teacher

Sumber/Source: **2020/2021**

Kementerian Pendidikan dan Kebudayaan, Sistem Data Pokok Pendidikan, data semester ganjil/ Ministry of Educations and Culture, Basic Education Data System, odd semester

**2021/2022**

Kementerian Pendidikan, Kebudayaan, Riset, dan Teknologi, Sistem Data Pokok Pendidikan, data semester ganjil 2021/ Ministry of Education, Culture, Research, and Technology, Basic Education Data System, odd semester 2021

**Tabel**  
**Table** 4.1.6

**Jumlah Sekolah, Guru, dan Murid Madrasah Tsanawiyah (MTs) di Bawah Kementerian Agama Menurut Kecamatan di Kabupaten Halmahera Tengah, 2019/2020 dan 2020/2021**

*Number of Schools, Teachers, and Pupils in Madrasah Tsanawiyah (MTs) Under The Ministry of Religious Affairs by Subdistrict in Halmahera Tengah Regency, 2019/2020 and 2020/2021*

Kecamatan Subdistrict	Sekolah/Schools					
	Negeri/Public		Swasta/Private		Jumlah/Total	
	2019/2020	2020/2021	2019/2020	2020/2021	2019/2020	2020/2021
(1)	(2)	(3)	(4)	(5)	(6)	(7)
Weda	1	1	-	-	1	1
Weda Selatan	-	-	1	1	1	1
Weda Utara	-	-	1	1	1	1
Weda Tengah	-	-	-	-	-	-
Weda Timur	-	-	-	-	-	-
Pulau Gebe	-	-	-	-	-	-
Patani	-	-	1	1	1	1
Patani Utara	-	-	1	1	1	1
Patani Barat	-	-	1	1	1	1
Patani Timur	-	-	1	1	1	1
<b>Halmahera Tengah</b>	<b>1</b>	<b>1</b>	<b>6</b>	<b>6</b>	<b>7</b>	<b>7</b>

Lanjutan Tabel/Continued Table 4.1.6

Kecamatan Subdistrict	Guru/Teachers					
	Negeri/Public		Swasta/Private		Jumlah/Total	
	2019/2020	2020/2021	2019/2020	2020/2021	2019/2020	2020/2021
(1)	(8)	(9)	(10)	(11)	(12)	(13)
Weda	19	25	-	-	19	25
Weda Selatan	-	-	26	7	26	7
Weda Utara	-	-	13	10	13	10
Weda Tengah	-	-	-	-	-	-
Weda Timur	-	-	-	-	-	-
Pulau Gebe	-	-	-	-	-	-
Patani	-	-	2	14	2	14
Patani Utara	-	-	28	28	28	28
Patani Barat	-	-	18	17	18	17
Patani Timur	-	-	17	23	17	23
<b>Halmahera Tengah</b>	<b>19</b>	<b>25</b>	<b>104</b>	<b>99</b>	<b>123</b>	<b>124</b>

Lanjutan Tabel/*Continued Table* 4.1.6

Kecamatan Subdistrict	Murid/Pupils					
	Negeri/Public		Swasta/Private		Jumlah/Total	
	2019/2020	2020/2021	2019/2020	2020/2021	2019/2020	2020/2021
(1)	(14)	(15)	(16)	(17)	(18)	(19)
Weda	279	237	-	-	279	237
Weda Selatan	-	-	181	154	181	154
Weda Utara	-	-	86	76	86	76
Weda Tengah	-	-	-	-	-	-
Weda Timur	-	-	-	-	-	-
Pulau Gebe	-	-	-	-	-	-
Patani	-	-	114	104	114	104
Patani Utara	-	-	91	70	91	70
Patani Barat	-	-	83	71	83	71
Patani Timur	-	-	76	76	76	76
<b>Halmahera Tengah</b>	<b>279</b>	<b>237</b>	<b>631</b>	<b>551</b>	<b>910</b>	<b>788</b>

Catatan/Note: ....

Sumber/Source: Kementerian Agama, EMIS, Data Semester Ganjil/Ministry of Religious Affairs, EMIS, Odd semester report data



**Tabel**  
**Table** 4.1.7

**Jumlah Sekolah, Guru, dan Murid Sekolah Menengah Atas (SMA) di Bawah Kementerian Pendidikan dan Kebudayaan Menurut Kecamatan di Kabupaten Halmahera Tengah, 2020/2021 dan 2021/2022**  
**Number of Schools, Teachers, and Pupils in Upper Secondary Schools Under The Ministry of Education and Culture by Subdistrict in Halmahera Tengah Regency, 2020/2021 and 2021/2022**

Kecamatan Subdistrict	Sekolah/Schools					
	Negeri/Public		Swasta/Private		Jumlah/Total	
	2020/2021	2021/2022	2020/2021	2021/2022	2020/2021	2021/2022
(1)	(2)	(3)	(4)	(5)	(6)	(7)
Weda	1	1	-	-	1	1
Weda Selatan	1	1	-	-	1	1
Weda Utara	1	1	-	-	1	1
Weda Tengah	-	-	-	-	-	-
Weda Timur	1	1	1	1	2	2
Pulau Gebe	1	1	-	-	1	1
Patani	2	2	-	-	2	2
Patani Utara	2	2	-	-	2	2
Patani Barat	-	-	-	-	-	-
Patani Timur	1	1	-	-	1	1
<b>Halmahera Tengah</b>	<b>10</b>	<b>10</b>	<b>1</b>	<b>1</b>	<b>11</b>	<b>11</b>

Lanjutan Tabel/*Continued Table* 4.1.7

Kecamatan Subdistrict	Guru <sup>1</sup> /Teachers <sup>1</sup>					
	Negeri/Public		Swasta/Private		Jumlah/Total	
	2020/2021	2021/2022	2020/2021	2021/2022	2020/2021	2021/2022
(1)	(8)	(9)	(10)	(11)	(12)	(13)
Weda	27	23	-	-	27	23
Weda Selatan	14	14	-	-	14	14
Weda Utara	15	14	-	-	15	14
Weda Tengah	-	-	-	-	-	-
Weda Timur	12	8	7	7	19	15
Pulau Gebe	8	9	-	-	8	9
Patani	26	27	-	-	26	27
Patani Utara	40	42	-	-	40	42
Patani Barat	-	-	-	-	-	-
Patani Timur	13	12	-	-	13	12
<b>Halmahera Tengah</b>	<b>155</b>	<b>149</b>	<b>7</b>	<b>7</b>	<b>162</b>	<b>156</b>

Lanjutan Tabel/Continued Table 4.1.7

Kecamatan Subdistrict	Murid/Pupils					
	Negeri/Public		Swasta/Private		Jumlah/Total	
	2020/2021	2021/2022	2020/2021	2021/2022	2020/2021	2021/2022
(1)	(14)	(15)	(16)	(17)	(18)	(19)
Weda	440	486	-	-	440	486
Weda Selatan	160	163	-	-	160	163
Weda Utara	160	155	-	-	160	155
Weda Tengah	-	-	-	-	-	-
Weda Timur	56	63	116	117	172	180
Pulau Gebe	156	126	-	-	156	126
Patani	184	191	-	-	184	191
Patani Utara	407	386	-	-	407	386
Patani Barat	-	-	-	-	-	-
Patani Timur	62	91	-	-	62	91
<b>Halmahera Tengah</b>	<b>1 625</b>	<b>1 661</b>	<b>116</b>	<b>117</b>	<b>1 741</b>	<b>1 778</b>

Catatan/Note: <sup>1</sup> Jumlah guru termasuk kepala sekolah dan guru/The total of teachers including headmaster and teacher

Sumber/Source: **2020/2021**

Kementerian Pendidikan dan Kebudayaan, Sistem Data Pokok Pendidikan, data semester ganjil/ Ministry of Educations and Culture, Basic Education Data System, odd semester

**2021/2022**

Kementerian Pendidikan, Kebudayaan, Riset, dan Teknologi, Sistem Data Pokok Pendidikan, data semester ganjil 2021/ Ministry of Education, Culture, Research, and Technology, Basic Education Data System, odd semester 2021

**Tabel**  
**Table** 4.1.8

**Jumlah Sekolah, Guru, dan Murid Sekolah Menengah Kejuruan (SMK) di Bawah Kementerian Pendidikan dan Kebudayaan Menurut Kecamatan di Kabupaten Halmahera Tengah, 2020/2021 dan 2021/2022**  
***Number of Schools, Teachers, and Pupils in Vocational High Schools Under The Ministry of Education and Culture by Subdistrict in Halmahera Tengah Regency, 2020/2021 and 2021/2022***

Kecamatan Subdistrict	Sekolah/Schools					
	Negeri/Public		Swasta/Private		Jumlah/Total	
	2020/2021	2021/2022	2020/2021	2021/2022	2020/2021	2021/2022
(1)	(2)	(3)	(4)	(5)	(6)	(7)
Weda	2	1	1	1	3	2
Weda Selatan	2	2	-	-	2	2
Weda Utara	-	-	1	1	1	1
Weda Tengah	-	1	-	-	-	1
Weda Timur	-	-	-	-	-	-
Pulau Gebe	1	1	-	-	1	1
Patani	2	2	-	-	2	2
Patani Utara	1	1	-	-	1	1
Patani Barat	-	-	-	-	-	-
Patani Timur	1	1	-	-	1	1
<b>Halmahera Tengah</b>	<b>9</b>	<b>9</b>	<b>2</b>	<b>2</b>	<b>11</b>	<b>11</b>

Lanjutan Tabel/Continued Table 4.1.8

Kecamatan Subdistrict	Guru <sup>1</sup> /Teachers <sup>1</sup>					
	Negeri/Public		Swasta/Private		Jumlah/Total	
	2020/2021	2021/2022	2020/2021	2021/2022	2020/2021	2021/2022
(1)	(8)	(9)	(10)	(11)	(12)	(13)
Weda	41	21	4	1	45	22
Weda Selatan	34	31	-	-	34	31
Weda Utara	-	-	7	8	7	8
Weda Tengah	-	13	-	-	-	13
Weda Timur	-	-	-	-	-	-
Pulau Gebe	15	11	-	-	15	11
Patani	23	20	-	-	23	20
Patani Utara	12	14	-	-	12	14
Patani Barat	-	-	-	-	-	-
Patani Timur	15	16	-	-	15	16
<b>Halmahera Tengah</b>	<b>140</b>	<b>126</b>	<b>11</b>	<b>9</b>	<b>151</b>	<b>135</b>

Lanjutan Tabel/*Continued Table* 4.1.8

Kecamatan Subdistrict	Murid/Pupils					
	Negeri/Public		Swasta/Private		Jumlah/Total	
	2020/2021	2021/2022	2020/2021	2021/2022	2020/2021	2021/2022
(1)	(14)	(15)	(16)	(17)	(18)	(19)
Weda	255	120	36	35	291	155
Weda Selatan	217	265	-	-	217	265
Weda Utara	-	-	41	63	41	63
Weda Tengah	-	164	-	-	-	164
Weda Timur	-	-	-	-	-	-
Pulau Gebe	97	79	-	-	97	79
Patani	224	233	-	-	224	233
Patani Utara	140	150	-	-	140	150
Patani Barat	-	-	-	-	-	-
Patani Timur	115	85	-	-	115	85
<b>Halmahera Tengah</b>	<b>1 048</b>	<b>1 096</b>	<b>77</b>	<b>98</b>	<b>1 125</b>	<b>1 194</b>

Catatan/Note: <sup>1</sup> Guru yang mengajar di 2 sekolah atau lebih dihitung di masing-masing sekolah. Jumlah guru termasuk kepala sekolah dan guru/*The teacher who taught in two schools or more counted in every school. The total of teachers including headmaster and teacher*

Sumber/Source: **2020/2021**  
Kementerian Pendidikan dan Kebudayaan, Sistem Data Pokok Pendidikan, data semester ganjil/ *Ministry of Educations and Culture, Basic Education Data System, odd semester*

**2021/2022**  
Kementerian Pendidikan, Kebudayaan, Riset, dan Teknologi, Sistem Data Pokok Pendidikan, data semester ganjil 2021/ *Ministry of Education, Culture, Research, and Technology, Basic Education Data System, odd semester 2021*

**Tabel**  
**Table 4.1.9**

**Jumlah Sekolah, Guru, dan Murid Madrasah Aliyah (MA) di Bawah Kementerian Agama Menurut Kecamatan di Kabupaten Halmahera Tengah, 2019/2020 dan 2020/2021**  
**Number of Schools, Teachers, and Pupils in Madrasah Aliyah (MA) Under the Ministry of Religious Affairs by Subdistrict in Halmahera Tengah Regency, 2019/2020 and 2020/2021**

Kecamatan Subdistrict	Sekolah/Schools					
	Negeri/Public		Swasta/Private		Jumlah/Total	
	2019/2020	2020/2021	2019/2020	2020/2021	2019/2020	2020/2021
(1)	(2)	(3)	(4)	(5)	(6)	(7)
Weda	1	1	-	-	1	1
Weda Selatan	-	-	1	1	1	1
Weda Utara	-	-	-	-	-	-
Weda Tengah	-	-	-	-	-	-
Weda Timur	-	-	-	-	-	-
Pulau Gebe	1	1	-	-	1	1
Patani	-	-	1	1	1	1
Patani Utara	-	-	-	-	-	-
Patani Barat	-	-	1	1	1	1
Patani Timur	-	-	-	-	-	-
<b>Halmahera Tengah</b>	<b>2</b>	<b>2</b>	<b>3</b>	<b>3</b>	<b>5</b>	<b>5</b>

Lanjutan Tabel/*Continued Table* 4.1.9

Kecamatan Subdistrict	Guru/Teachers					
	Negeri/Public		Swasta/Private		Jumlah/Total	
	2019/2020	2020/2021	2019/2020	2020/2021	2019/2020	2020/2021
(1)	(8)	(9)	(10)	(11)	(12)	(13)
Weda	27	27	-	-	27	27
Weda Selatan	-	-	18	10	18	10
Weda Utara	-	-	-	-	-	-
Weda Tengah	-	-	-	-	-	-
Weda Timur	-	-	-	-	-	-
Pulau Gebe	12	22	-	-	12	22
Patani	-	-	14	21	14	21
Patani Utara	-	-	-	-	-	-
Patani Barat	-	-	22	18	22	18
Patani Timur	-	-	-	-	-	-
<b>Halmahera Tengah</b>	<b>39</b>	<b>49</b>	<b>54</b>	<b>49</b>	<b>93</b>	<b>98</b>



Lanjutan Tabel/Continued Table 4.1.9

Kecamatan Subdistrict	Murid/Pupils					
	Negeri/Public		Swasta/Private		Jumlah/Total	
	2019/2020	2020/2021	2019/2020	2020/2021	2019/2020	2020/2021
(1)	(14)	(15)	(16)	(17)	(18)	(19)
Weda	120	79	-	-	120	79
Weda Selatan	-	-	76	96	76	96
Weda Utara	-	-	-	-	-	-
Weda Tengah	-	-	-	-	-	-
Weda Timur	-	-	-	-	-	-
Pulau Gebe	49	33	-	-	49	33
Patani	-	-	174	123	174	123
Patani Utara	-	-	-	-	-	-
Patani Barat	-	-	25	27	25	27
Patani Timur	-	-	-	-	-	-
<b>Halmahera Tengah</b>	<b>169</b>	<b>112</b>	<b>275</b>	<b>246</b>	<b>444</b>	<b>358</b>

Catatan/Note: ...

Sumber/Source: Kementerian Agama, EMIS, Data Semester Ganjil/Ministry of Religious Affairs, EMIS, Odd semester report data

**Tabel**  
**Table** 4.1.10

**Jumlah Desa<sup>1</sup>/Kelurahan yang Memiliki Fasilitas Sekolah Menurut Kecamatan dan Tingkat Pendidikan di Kabupaten Halmahera Tengah, 2019–2021**  
***Number of Villages<sup>1</sup>/Kelurahan Having Educational Facilities by Subdistrict and Educational Level in Halmahera Tengah Regency, 2019–2021***

Kecamatan Subdistrict	SD Primary School		
	2019	2020	2021
(1)	(2)	(3)	(4)
Weda	6	6	6
Weda Selatan	8	8	8
Weda Utara	6	6	6
Weda Tengah	7	7	7
Weda Timur	5	5	5
Pulau Gebe	7	7	7
Patani	4	4	4
Patani Utara	6	6	6
Patani Barat	5	5	5
Patani Timur	5	4	4
<b>Halmahera Tengah</b>	<b>59</b>	<b>58</b>	<b>58</b>

Lanjutan Tabel/*Continued Table* 4.1.10

Kecamatan Subdistrict	SMP Junior High School		
	2019	2020	2021
(1)	(5)	(6)	(7)
Weda	4	4	4
Weda Selatan	3	3	3
Weda Utara	4	4	4
Weda Tengah	3	3	3
Weda Timur	2	3	3
Pulau Gebe	3	3	3
Patani	5	3	4
Patani Utara	4	4	4
Patani Barat	4	4	4
Patani Timur	4	4	3
<b>Halmahera Tengah</b>	<b>36</b>	<b>35</b>	<b>35</b>

Lanjutan Tabel/*Continued Table* 4.1.10

Kecamatan Subdistrict	SMA Senior High School		
	2019	2020	2021
(1)	(8)	(9)	(10)
Weda	2	2	2
Weda Selatan	1	1	1
Weda Utara	1	1	1
Weda Tengah	1	2	2
Weda Timur	2	2	2
Pulau Gebe	2	2	2
Patani	3	2	2
Patani Utara	2	2	2
Patani Barat	2	2	2
Patani Timur	1	1	2
<b>Halmahera Tengah</b>	<b>17</b>	<b>17</b>	<b>18</b>

Lanjutan Tabel/*Continued Table* 4.1.10

Kecamatan <i>Subdistrict</i>	SMK <i>Vocational School</i>		
	2019	2020	2021
(1)	(11)	(12)	(13)
Weda	1	2	2
Weda Selatan	2	2	2
Weda Utara	1	1	1
Weda Tengah	1	1	1
Weda Timur	-	-	-
Pulau Gebe	1	1	1
Patani	2	1	1
Patani Utara	2	1	1
Patani Barat	1	1	1
Patani Timur	1	1	-
<b>Halmahera Tengah</b>	<b>12</b>	<b>11</b>	<b>10</b>

Lanjutan Tabel/*Continued Table* 4.1.10

Kecamatan Subdistrict	Perguruan Tinggi University		
	2019	2020	2021
(1)	(14)	(15)	(16)
Weda	1	1	1
Weda Selatan	–	–	–
Weda Utara	–	–	–
Weda Tengah	–	–	–
Weda Timur	–	–	–
Pulau Gebe	–	–	–
Patani	–	–	–
Patani Utara	–	–	–
Patani Barat	–	–	–
Patani Timur	–	–	–
<b>Halmahera Tengah</b>	<b>1</b>	<b>1</b>	<b>1</b>

Catatan/*Note*: <sup>1</sup> Desa pada tabel ini termasuk Unit Permukiman Transmigrasi (UPT) yang masih dibina oleh kementerian terkait dan nagari di Provinsi Sumatera Barat/*Villages in this table include Transmigration Settlement Unit which is still fostered by the relevant ministries and the nagari in the Province of Sumatera Barat*

Sumber/*Source*: BPS, Pendataan Potensi Desa (Podes)/ *BPS-Statistics Indonesia, Village Potential Data Collection*

**Tabel**  
**Table** 4.1.11

**Angka Partisipasi Murni (APM) dan Angka Partisipasi Kasar (APK) Menurut Jenjang Pendidikan di Kabupaten Halmahera Tengah 2020 dan 2021**  
**Net Enrollment Rate and Gross Enrollment Ratio by Educational Level in Halmahera Tengah Regency, 2020 and 2021**

Jenjang Pendidikan Educational Level	Angka Partisipasi Murni (APM) Net Enrollment Rate		Angka Partisipasi Kasar (APK) Gross Enrollment Ratio	
	2020	2021	2020	2021
(1)	(2)	(3)	(4)	(5)
SD/MI/Sederajat Primary School	97,07	97,23	105,51	107,16
SMP/MTs/ Sederajat Lower Secondary School	82,76	83,31	88,73	90,14
SMA/SMK/MA/Sederajat Upper Secondary School	64,15	64,33	85,29	85,52

Catatan/Note: ...

Sumber/Source: BPS, Survei Sosial Ekonomi Nasional (Susenas)/BPS-Statistics Indonesia, National Socioeconomic Survey

**Tabel**  
**Table** 4.1.12

**Persentase Penduduk Berumur 15 Tahun ke Atas yang Melek Huruf Menurut Kelompok Umur di Kabupaten/Kota Halmahera Tengah, 2020 dan 2021**  
*Percentage of Literate People Aged 15 Years and Over by Age Group in Halmahera Tengah Regency, 2020 and 2021*

Kelompok Umur Age Group	2020	2021
(1)	(2)	(3)
15–19	100,00	100,00
20–24	100,00	100,00
25–29	100,00	100,00
30–34	100,00	100,00
35–39	99,36	99,68
40–44	100,00	100,00
45–49	100,00	98,95
50+	94,65	93,12
<b>Jumlah/Total</b>	<b>98,89</b>	<b>98,20</b>
<b>15–24</b>	<b>100,00</b>	<b>100,00</b>
<b>15–44</b>	<b>99,90</b>	<b>99,96</b>
<b>15+</b>	<b>98,89</b>	<b>98,20</b>
<b>45+</b>	<b>96,23</b>	<b>94,45</b>

Catatan/Note: ...

Sumber/Source: BPS, Survei Sosial Ekonomi Nasional (Susenas)/BPS-Statistics Indonesia, National Socioeconomic Survey



## 4.2 KESEHATAN HEALTH

**Tabel** 4.2.1 **Jumlah Desa<sup>1</sup>/Kelurahan Yang Memiliki Sarana Kesehatan Menurut Kecamatan di Kabupaten Halmahera Tengah, 2019–2021**  
**Number of Villages<sup>1</sup>/Kelurahan Having Health Facilities by Subdistrict in Halmahera Tengah Regency, 2019–2021**

Kecamatan Subdistrict	Rumah Sakit Hospital		
	2019	2020	2021
(1)	(2)	(3)	(4)
Weda	1	1	1
Weda Selatan	-	-	-
Weda Utara	-	-	-
Weda Tengah	-	-	-
Weda Timur	-	-	-
Pulau Gebe	-	-	-
Patani	-	-	-
Patani Utara	-	-	-
Patani Barat	-	-	-
Patani Timur	-	-	-
<b>Halmahera Tengah</b>	<b>1</b>	<b>1</b>	<b>1</b>

Lanjutan Tabel/*Continued Table* 4.2.1

Kecamatan <i>Subdistrict</i>	Rumah Sakit Bersalin <i>Maternity Hospital</i>		
	2019	2020	2021
(1)	(5)	(6)	(7)
Weda	-	-	-
Weda Selatan	-	-	-
Weda Utara	-	-	-
Weda Tengah	-	-	-
Weda Timur	-	-	-
Pulau Gebe	-	-	-
Patani	-	-	-
Patani Utara	-	-	-
Patani Barat	-	-	-
Patani Timur	-	-	-
<b>Halmahera Tengah</b>	-	-	-

Lanjutan Tabel/Continued Table 4.2.1

Kecamatan Subdistrict	Poliklinik Polyclinic		
	2019	2020	2021
(1)	(8)	(9)	(10)
Weda	-	-	-
Weda Selatan	-	-	-
Weda Utara	-	-	-
Weda Tengah	-	-	-
Weda Timur	-	-	-
Pulau Gebe	1	-	-
Patani	-	-	-
Patani Utara	-	-	-
Patani Barat	-	-	-
Patani Timur	-	-	-
<b>Halmahera Tengah</b>	<b>1</b>	<b>-</b>	<b>-</b>

Lanjutan Tabel/*Continued Table* 4.2.1

Kecamatan <i>Subdistrict</i>	Puskesmas <i>Public Health Center</i>		
	2019	2020	2021
(1)	(11)	(12)	(13)
Weda	1	1	1
Weda Selatan	1	1	1
Weda Utara	1	1	1
Weda Tengah	2	2	2
Weda Timur		1	1
Pulau Gebe	1	1	1
Patani	1	1	1
Patani Utara	1	1	1
Patani Barat	1	1	1
Patani Timur	1	1	1
<b>Halmahera Tengah</b>	<b>10</b>	<b>11</b>	<b>11</b>

Lanjutan Tabel/*Continued Table 4.2.1*

Kecamatan <i>Subdistrict</i>	Puskesmas Pembantu <i>Subsidiary of Public Health Center</i>		
	2019	2020	2021
(1)	(14)	(15)	(16)
Weda	2	1	2
Weda Selatan	6	6	7
Weda Utara	5	4	4
Weda Tengah	6	6	7
Weda Timur	2	4	5
Pulau Gebe	6	6	6
Patani	2	2	2
Patani Utara	2	3	3
Patani Barat	3	3	3
Patani Timur	5	6	2
<b>Halmahera Tengah</b>	<b>39</b>	<b>41</b>	<b>41</b>

Lanjutan Tabel/Continued Table 4.2.1

Kecamatan Subdistrict	Apotek Pharmacy		
	2019	2020	2021
(1)	(17)	(18)	(19)
Weda	2	2	2
Weda Selatan	–	–	–
Weda Utara	–	–	–
Weda Tengah	–	–	–
Weda Timur	–	–	–
Pulau Gebe	–	–	–
Patani	–	–	–
Patani Utara	1	1	1
Patani Barat	–	–	–
Patani Timur	–	–	–
<b>Halmahera Tengah</b>	<b>3</b>	<b>3</b>	<b>3</b>

Catatan/Note: <sup>1</sup> Desa pada tabel ini termasuk Unit Permukiman Transmigrasi (UPT) yang masih dibina oleh kementerian terkait dan nagari di Provinsi Sumatera Barat/Villages in this table include Transmigration Settlement Unit which is still fostered by the relevant ministries and the nagari in the Province of Sumatera Barat

Sumber/Source: BPS, Pendataan Potensi Desa (Podes)/BPS-Statistics Indonesia, Village Potential Data Collecting

**Tabel 4.2.2** Jumlah Tenaga Kesehatan Menurut Kecamatan di Kabupaten Halmahera Tengah, 2021  
**Table** Number of Health Human Resources by Subdistrict in Halmahera Tengah Regency, 2021

Kecamatan Subdistrict	Dokter <sup>1</sup> Doctor <sup>1</sup>	Dokter Gigi <sup>2</sup> Dentist <sup>2</sup>	Perawat Nurse	Bidan Midwife	Tenaga kefarmasian Pharmacist
(1)	(2)	(3)	(4)	(5)	(6)
Weda	17	2	108	73	23
Weda Selatan	3	1	14	20	4
Weda Utara	1	-	11	13	2
Weda Tengah	4	1	24	24	3
Weda Timur	3	-	11	12	3
Pulau Gebe	2	-	25	14	4
Patani	2	1	18	11	1
Patani Utara	2	-	20	34	2
Patani Barat	1	1	22	30	2
Patani Timur	1	1	11	12	4
<b>Halmahera Tengah</b>	<b>36</b>	<b>7</b>	<b>264</b>	<b>243</b>	<b>48</b>

Lanjutan Tabel/*Continued Table 4.2.2*

Kecamatan <i>Subdistrict</i>	Tenaga Kesehatan Masyarakat <i>Public Health worker</i>	Tenaga Kesehatan Lingkungan <i>Enviromental Health Worker</i>	Tenaga Gizi <i>Nutritionist</i>	Ahli Teknologi Laboratorium Medik <i>Medical Laboratory Technician</i>
(1)	(7)	(8)	(9)	(10)
Weda	47	3	15	17
Weda Selatan	5	-	3	2
Weda Utara	3	1	2	2
Weda Tengah	5	2	2	1
Weda Timur	6	-	3	-
Pulau Gebe	6	2	6	2
Patani	6	2	3	2
Patani Utara	9	4	5	2
Patani Barat	4	-	4	4
Patani Timur	5	2	4	1
<b>Halmahera Tengah</b>	<b>96</b>	<b>16</b>	<b>47</b>	<b>33</b>

Catatan/*Note*: <sup>1</sup>Dokter dalam tabel ini termasuk dokter spesialis (selain spesialis gigi) dan dokter umum/*Doctor in this table include medical specialist (exclude dentist specialist) and general practitioner*

<sup>2</sup>Dokter gigi dalam tabel ini termasuk dokter spesialis gigi dan dokter gigi/*Doctor in this table include dentist dan dentist specialist*

Sumber/*Source*: Dinas Kesehatan Kabupaten Halmahera Tengah/ *Public Health Office of Halmahera Tengah Regency*



**Tabel**  
**Table** 4.2.3

**Jumlah Rumah Sakit Umum, Rumah Sakit Khusus, Puskesmas, Klinik Pratama, dan Posyandu Menurut Kecamatan di Kabupaten Halmahera Tengah, 2020 dan 2021**

*Number of General Hospital, Specialized Hospital, Public Health Center, Primary Clinic, and Integrated Health Post by Subdistrict in Halmahera Tengah Regency, 2020 and 2021*

Kecamatan Subdistrict	Rumah Sakit Umum General Hospital		Rumah Sakit Khusus Specialized Hospital	
	2020	2021	2020	2021
(1)	(2)	(3)	(4)	(5)
Weda	1	1	-	-
Weda Selatan	-	-	-	-
Weda Utara	-	-	-	-
Weda Tengah	-	-	-	-
Weda Timur	-	-	-	-
Pulau Gebe	-	-	-	-
Patani	-	-	-	-
Patani Utara	-	-	-	-
Patani Barat	-	-	-	-
Patani Timur	-	-	-	-
<b>Halmahera Tengah</b>	<b>1</b>	<b>1</b>	<b>-</b>	<b>-</b>

Lanjutan Tabel/*Continued Table 4.2.3*

Kecamatan Subdistrict	Puskesmas <sup>1</sup> Rawat Inap <i>Public Health Center<sup>1</sup> with Inpatient Care</i>		Puskesmas <sup>1</sup> Non Rawat Inap <i>Public Health Center<sup>1</sup> without Inpatient Care</i>	
	2020	2021	2020	2021
(1)	(6)	(7)	(8)	(9)
Weda	-	-	1	1
Weda Selatan	1	1	-	-
Weda Utara	-	-	1	1
Weda Tengah	-	-	2	2
Weda Timur	-	-	1	1
Pulau Gebe	1	1	-	-
Patani	1	1	-	-
Patani Utara	1	1	-	-
Patani Barat	1	1	-	-
Patani Timur	-	-	1	1
<b>Halmahera Tengah</b>	<b>5</b>	<b>5</b>	<b>6</b>	<b>6</b>

Lanjutan Tabel/*Continued Table 4.2.3*

Kecamatan Subdistrict	Klinik Pratama Primary Clinic		Posyandu Integrated Health Post	
	2019	2020	2019	2020
(1)	(10)	(11)	(12)	(13)
Weda	-	-	9	9
Weda Selatan	-	-	8	8
Weda Utara	-	-	7	7
Weda Tengah	1	1	9	9
Weda Timur	-	-	5	5
Pulau Gebe	1	1	8	8
Patani	-	-	5	5
Patani Utara	-	-	6	6
Patani Barat	-	-	5	5
Patani Timur	-	-	6	6
<b>Halmahera Tengah</b>	<b>1</b>	<b>1</b>	<b>68</b>	<b>68</b>

Catatan/Note: <sup>1</sup> Puskesmas yang teregistrasi/Registered Public Health Center

Sumber/Source: Dinas Kesehatan Kabupaten Halmahera Tengah/ Public Health Office of Halmahera Tengah Regency

**Tabel**  
**Table** 4.2.4

**Jumlah Kasus 10 Penyakit Terbanyak di Kabupaten  
Halmahera Tengah, 2021**  
*Number of Cases of the Top 10 Diseases in Halmahera  
Tengah Regency, 2021*

Jenis Penyakit <i>Type of Disease</i>		Jumlah Kasus <i>Number of Cases</i>
(1)	(2)	
1	Mylgia	1 741
2	Ispa	1 736
3	Dispepsia	1 152
4	Common Cold	1 083
5	Gastritis	884
6	Dermatitis	826
7	Hipertensi	796
8	Diare	694
9	Influenza	654
10	Vulnus	413
<b>Halmahera Tengah</b>		<b>9 976</b>

Catatan/Note:

Sumber/Source: Dinas Kesehatan Kabupaten Halmahera Tengah/ *Public Health Office of Halmahera Tengah Regency*

**Tabel 4.2.5** Jumlah Bayi Lahir, Bayi Berat Badan Lahir Rendah (BBLR), BBLR Dirujuk, dan Bergizi Buruk di Kabupaten Halmahera Tengah, 2021  
**Number of Births, Babies with Low Birth Weights (LBW), Treated LBW, and Malnutrition Cases in Halmahera Tengah Regency, 2021**

Kecamatan Subdistrict	Bayi Lahir Number of Birth	BBLR/LBW		Gizi Buruk Malnutrition
		Jumlah/Total	Dirujuk/Treated	
(1)	(2)	(2)	(3)	(4)
Weda	311	12	-	-
Weda Selatan	165	5	1	-
Weda Utara	106	7	-	-
Weda Tengah	174	-	-	2
Weda Timur	58	7	-	1
Pulau Gebe	129	5	-	-
Patani	62	-	-	1
Patani Utara	107	9	-	1
Patani Barat	103	2	-	-
Patani Timur	75	2	-	-
<b>Halmahera Tengah</b>	<b>1 290</b>	<b>49</b>	<b>1</b>	<b>5</b>

Catatan/Note:

Sumber/Source: Dinas Kesehatan Kabupaten Halmahera Tengah/ Public Health Office of Halmahera Tengah Regency

**Tabel 4.2.6**  
**Table**

**Jumlah Ibu Hamil, Melakukan Kunjungan K1, Melakukan Kunjungan K4, Kurang Energi Kronis (KEK), dan Mendapat Tablet Zat Besi (Fe) di Kabupaten Halmahera Tengah, 2016-2021**

*Number of Pregnant Women, Those with One Visit and four Visits of Antenatal Care, Chronic Energy Deficiency (CED), and Receiving Iron Supplement in Halmahera Tengah Regency, 2016-2021*

<i>Tahun Year</i>	<i>Jumlah Ibu Hamil Number of Pregnant Women</i>	<i>Melakukan Kunjungan K1 Those with One Visit</i>	<i>Melakukan Kunjungan K4 Those with Four Visit</i>	<i>Kurang Energi Kronis (KEK) Chronic Energy Deficiency</i>	<i>Mendapat Zat Besi (Fe) Receiving Iron Supplement</i>
(1)	(2)	(3)	(4)	(5)	(6)
2016	1 510	1 329	1 227	68	1 227
2017	1 668	1 421	1 231	11	1 421
2018	1 469	1 469	1 281	137	1 281
2019	1 687	1 395	1 224	111	1 224
2020	1 499	1 499	1 206	176	1 206
2021	1 533	1 533	1 034	191	1 033

Catatan/Note:

Sumber/Source: Dinas Kesehatan Kabupaten Halmahera Tengah/ Public Health Office of Halmahera Tengah Regency

**Tabel 4.2.7** Jumlah Remaja Usia 15-24 Tahun yang Mendapat Penyuluhan Tentang Kesehatan Reproduksi (Kespro), HIV/AIDS, dan Keluarga Berencana (KB) Menurut Kecamatan di Kabupaten Halmahera Tengah, 2021  
**Number of Young People Aged 15 - 24 who Had Counselling on Reproductive Health, HIV/AIDS, and Family Planning by Subdistrict in Halmahera Tengah Regency, 2021**

<i>Tahun Year</i>	<i>Penyuluha Kespro Counselling on Reproductive Health</i>	<i>Penyuluhan HIV/ AIDS</i>	<i>Penyuluhan KB Family Planning</i>
(1)	(2)	(3)	(4)
Weda	420	-	63
Weda Selatan	-	-	-
Weda Utara	-	-	-
Weda Tengah	-	-	-
Weda Timur	19	-	-
Pulau Gebe	-	-	-
Patani	-	-	-
Patani Utara	-	6	-
Patani Barat	-	5	-
Patani Timur	50	-	240
<b>Halmahera Tengah</b>	<b>489</b>	<b>11</b>	<b>303</b>

Catatan/Note:

Sumber/Source: Dinas Kesehatan Kabupaten Halmahera Tengah/ Public Health Office of Halmahera Tengah Regency

**Tabel 4.2.8**  
**Table**

**Jumlah Kasus HIV/AIDS, IMS, DBD, Diare, TB, dan Malaria Menurut Kecamatan di Kabupaten Halmahera Tengah, 2021**

***Number of Cases of HIV/AIDS, Sexually Transmitted Infection, Dengue Fever, Diarrhea, Tuberculosis (TB) and Malaria by Subdistrict in Halmahera Tengah Regency, 2021***

<i>Tahun Year</i>	<i>HIV/AIDS</i>	<i>IMS</i>	<i>DBD</i>	<i>Diare</i>	<i>TB</i>	<i>Malaria</i>
(1)	(2)	(3)	(4)	(5)	(6)	(7)
Weda	6	1	-	150	8	-
Weda Selatan	5	2	-	121	5	-
Weda Utara	1	-	-	76	3	-
Weda Tengah	3	2	-	132	9	-
Weda Timur	-	2	-	34	-	-
Pulau Gebe	1	-	-	35	89	-
Patani	1	-	-	32	9	-
Patani Utara	4	6	-	10	42	-
Patani Barat	1	-	-	51	5	-
Patani Timur	1	-	-	53	18	-
<b>Halmahera Tengah</b>	<b>23</b>	<b>13</b>	<b>-</b>	<b>694</b>	<b>188</b>	<b>-</b>

Catatan/Note:

Sumber/Source: Dinas Kesehatan Kabupaten Halmahera Tengah/ Public Health Office of Halmahera Tengah Regency



**Tabel 4.2.9** Jumlah Pasangan Usia Subur (PUS), Peserta KB Aktif, Klinik Keluarga Berencana (KKB) dan Pos Pelayanan Keluarga Berencana Desa (PPKBD) di Kabupaten Halmahera Tengah, 2021  
**Number of Eligible Couples, Family Planning, Family Planning Clinics and Village Family Planning Service Units in Halmahera Tengah Regency, 2021**

Tahun Year	PUS Eligible Couples	Peserta Aktif KB/Family Planning								KKB	PPKBD
		IUD	WOW	MOP	Kondom	Implan	Suntik Injection	Pil	Jumlah Total		
(1)	(2)	(3)	(4)	(5)	(6)	(7)	(8)	(9)	(10)	(11)	(12)
2020	7 012	29	27	2	151	2 033	2 859	612	5 713	12	37
2021	7 394	37	45	2	268	2 313	3 109	599	6 373	12	37

Catatan/Note:

Sumber/Source: Dinas Pengendalian Penduduk, KB, dan P3A Kabupaten Halmahera Tengah/Population Control, Family Planning Service, Women's Empowerment and Children's Service of Halmahera Tengah

### 4.3 AGAMA DAN SOSIAL LAINNYA RELIGION AND OTHER SOCIAL AFFAIRS

**Tabel 4.3.1** Jumlah Penduduk Menurut Kecamatan dan Agama yang Dianut di Kabupaten Halmahera Tengah, 2021  
*Population by Subdistrict and Religion in Halmahera Tengah Regency, 2021*

Kecamatan Subdistrict	Islam	Protestan Protestant	Katolik Catholic	Hindu	Budha Buddha	Lainnya Others
(1)	(2)	(3)	(4)	(5)	(6)	(7)
Weda	...	...	...	...	...	...
Weda Selatan	...	...	...	...	...	...
Weda Utara	...	...	...	...	...	...
Weda Tengah	...	...	...	...	...	...
Weda Timur	...	...	...	...	...	...
Pulau Gebe	...	...	...	...	...	...
Patani	...	...	...	...	...	...
Patani Utara	...	...	...	...	...	...
Patani Barat	...	...	...	...	...	...
Patani Timur	...	...	...	...	...	...
<b>Halmahera Tengah</b>	...	...	...	...	...	...

Catatan/Note: Belum dilakukan pengumpulan data untuk tahun 2021/ No data collection has been carried out for 2021

Sumber/Source: Kementerian Agama Kabupaten Halmahera Tengah/ Minister of Religious Affairs of Halmahera Tengah Regency

**Tabel**  
**Table** 4.3.2**Jumlah Tempat Peribadatan Menurut Kecamatan di  
Kabupaten Halmahera Tengah, 2021**  
**Number of Places of Worship by Subdistrict in Halmahera  
Tengah Regency, 2021**

Kecamatan Subdistrict	Masjid Mosque	Mushola Pray Room	Gereja Protestan Protestant Church	Gereja Katholik Catholic Church	Pura Temple	Vihara
(1)	(2)	(3)	(4)	(5)	(6)	(7)
Weda	...	...	...	...	...	...
Weda Selatan	...	...	...	...	...	...
Weda Utara	...	...	...	...	...	...
Weda Tengah	...	...	...	...	...	...
Weda Timur	...	...	...	...	...	...
Pulau Gebe	...	...	...	...	...	...
Patani	...	...	...	...	...	...
Patani Utara	...	...	...	...	...	...
Patani Barat	...	...	...	...	...	...
Patani Timur	...	...	...	...	...	...
<b>Halmahera Tengah</b>	...	...	...	...	...	...

Catatan/Note: Belum dilakukan pengumpulan data untuk tahun 2021/ No data collection has been carried out for 2021

Sumber/Source: Kementerian Agama Kabupaten Halmahera Tengah/ Minister of Religious Affairs of Halmahera Tengah Regency

**Tabel**  
**Table** 4.3.3

**Jumlah Desa<sup>1</sup>/Kelurahan yang Mengalami Bencana Alam<sup>2</sup> Menurut Kecamatan di Kabupaten Halmahera Tengah, 2019–2021**  
**Number of Villages<sup>1</sup>/Kelurahan that Had Natural Disaster<sup>2</sup> by Subdistrict in Halmahera Tengah Regency, 2019–2021**

Kecamatan Subdistrict	Banjir/Flood		
	2019	2020	2021
(1)	(2)	(3)	(4)
Weda	2	4	4
Weda Selatan	2	2	4
Weda Utara	-	2	2
Weda Tengah	-	-	5
Weda Timur	2	1	3
Pulau Gebe	-	-	-
Patani	-	1	1
Patani Utara	-	-	-
Patani Barat	-	-	-
Patani Timur	-	1	3
<b>Halmahera Tengah</b>	<b>6</b>	<b>11</b>	<b>22</b>

Lanjutan Tabel/*Continued Table* 4.3.3

Kecamatan Subdistrict	Gempa Bumi/ <i>Earthquake</i>		
	2019	2020	2021
(1)	(5)	(6)	(7)
Weda	2	7	7
Weda Selatan	2	7	8
Weda Utara	-	7	6
Weda Tengah	1	6	-
Weda Timur	-	5	-
Pulau Gebe	-	-	-
Patani	-	-	-
Patani Utara	-	-	-
Patani Barat	-	-	-
Patani Timur	-	-	-
<b>Halماههرا Tengah</b>	<b>5</b>	<b>32</b>	<b>21</b>

Lanjutan Tabel/*Continued Table* 4.3.3

Kecamatan <i>Subdistrict</i>	Tanah Longsor/ <i>Landslide</i>		
	2019	2020	2021
(1)	(8)	(9)	(10)
Weda	-	1	2
Weda Selatan	-	-	-
Weda Utara	-	-	-
Weda Tengah	-	-	-
Weda Timur	-	-	1
Pulau Gebe	-	-	-
Patani	-	-	2
Patani Utara	-	-	1
Patani Barat	-	-	-
Patani Timur	-	-	-
<b>Halmahera Tengah</b>	<b>-</b>	<b>1</b>	<b>6</b>

Catatan/*Note*: <sup>1</sup> Desa pada tabel ini termasuk Unit Permukiman Transmigrasi (UPT) yang masih dibina oleh kementerian terkait dan nagari di Provinsi Sumatera Barat/*Villages in this table are included in Transmigration Settlement Unit which is still fostered by the relevant ministries and the nagari in the Province of Sumatera Barat*

<sup>2</sup> Kejadian dalam setahun sebelum tahun pencacahan/*Occured during the last one year before the enumeration years*

Sumber/*Source*: BPS, Pendataan Potensi Desa (Podes)/*BPS-Statistics Indonesia, Village Potential Data Collecting*

#### 4.4 KEMISKINAN POVERTY

**Tabel 4.4.1** Garis Kemiskinan, Jumlah, dan Persentase Penduduk Miskin di Kabupaten Halmahera Tengah, 2014–2021  
*Poverty Line, Number, and Percentage of Poor People in Halmahera Tengah Regency,, 2014–2021*

Tahun Year	Garis Kemiskinan (rupiah/kapita/bulan) Poverty Line (rupiah/capita/month)	Jumlah Penduduk Miskin (ribu) Number of Poor People (thousand)	Persentase Penduduk Miskin Percentage of Poor People
(1)	(2)	(3)	(4)
2014	346 751	8,23	16,88
2015	361 983	7,52	15,23
2016	397 379	7,10	14,03
2017	410 708	7,42	14,15
2018	429 805	7,51	13,94
2019	454 180	7,81	14,12
2020	466 973	7,70	13,56
2021	491 657	7,65	13,52

Catatan/Note: ...

Sumber/Source: BPS, Survei Sosial Ekonomi Nasional Maret/BPS-Statistics Indonesia, March National Socioeconomic Survey

**Tabel**  
**Table** 4.4.2

**Indeks Kedalaman Kemiskinan dan Indeks Keparahan Kemiskinan di Kabupaten Halmahera Tengah, 2014–2021**  
**Poverty Gap Index and Poverty Severity Index in Halmahera Tengah Regency, 2014–2021**

Tahun Year	Indeks Kedalaman Kemiskinan Poverty Gap Index	Indeks Keparahan Kemiskinan Poverty Severity Index
(1)	(2)	(3)
2014	2,50	0,61
2015	2,21	0,47
2016	0,90	0,09
2017	2,01	0,46
2018	1,81	0,34
2019	1,42	0,26
2020	1,73	0,39
2021	1,99	0,48

Catatan/Note: ...

Sumber/Source: BPS, Survei Sosial Ekonomi Nasional Maret/BPS-Statistics Indonesia, March National Socioeconomic Survey



#### 4.5 KRIMINALITAS CRIME

**Tabel 4.5.1** Jumlah Tindak Pidana dan Penyelesaian Tindak Pidana di Kepolisian Resor Halmahera Tengah, 2016-2021  
*Number of Reported Criminal Cases and Crime Clearance Rate in District Police Office of Halmahera Tengah, 2016-2021*

Kecamatan Subdistrict	Tahun/Year					
	2016	2017	2018	2019	2020	2021
(1)	(2)	(3)	(4)	(5)	(6)	(7)
Tindak Pidana/ <i>Reported Criminal Cases</i>	26	27	26	23	33	102
Penyelesaian Tindak Pidana/ <i>Crime Clearance Rate</i>	21	25	14	23	33	78

Catatan/*Note*: ...

Sumber/*Source*: Kepolisian Resor Halmahera Tengah/*District Police Office of Halmahera Tengah*

#### 4.6 SOSIAL LAINNYA OTHER SOCIAL

**Tabel 4.6.1** Jumlah Penderita Cacat Mental, Cacat Tubuh, Tuna Rungu, dan Tuna Netra menurut Kecamatan di Kabupaten Halmahera Tengah, 2021  
*Number of Mentally Disorder, Physical Disable, Deaf and Mute, and Eyes Disable (Blind) by Subdistrict in Halmahera Tengah, 2021*

Kecamatan Subdistrict	Cacat Mental Mentally Disorder			Cacat Tubuh Physical Disable		
	Laki-laki	Perempuan	Jumlah	Laki-laki	Perempuan	Jumlah
(1)	(2)	(3)	(4)	(5)	(6)	(7)
Weda	3	-	3	3	3	6
Weda Selatan	5	1	6	2	1	3
Weda Utara	-	-	-	-	1	1
Weda Tengah	1	1	2	-	-	-
Weda Timur	-	-	-	6	5	11
Pulau Gebe	-	-	-	2	3	5
Patani	-	-	-	4	-	4
Patani Utara	-	2	2	8	1	9
Patani Barat	5	1	6	9	3	12
Patani Timur	-	-	-	1	1	2
<b>Halmahera Tengah</b>	<b>14</b>	<b>5</b>	<b>19</b>	<b>35</b>	<b>18</b>	<b>53</b>

Lanjutan Tabel/Continued Table 4.6.1

Kecamatan Subdistrict	Tuna Rungu Deaf and Mute			Tuna Netra Eyes Disable (Blind)		
	Laki-laki	Perempuan	Jumlah	Laki-laki	Perempuan	Jumlah
(1)	(8)	(9)	(10)	(11)	(12)	(13)
Weda	2	5	7	3	2	5
Weda Selatan	-	3	3	-	3	3
Weda Utara	-	-	-	-	-	-
Weda Tengah	-	-	-	-	1	1
Weda Timur	4	1	5	6	1	7
Pulau Gebe	-	-	-	-	-	-
Patani	-	1	1	-	-	-
Patani Utara	2	2	4	4	-	4
Patani Barat	4	3	7	5	1	6
Patani Timur	2	1	3	-	-	-
<b>Halmahera Tengah</b>	<b>14</b>	<b>16</b>	<b>30</b>	<b>18</b>	<b>8</b>	<b>26</b>

Catatan/Note: ...

Sumber/Source: Dinas Sosial Kabupaten Halmahera Tengah/Social Services of Halmahera Tengah Regency

**Tabel**  
**Table** 4.6.2

**Jumlah Pekerja Sosial Masyarakat (PKSM) Menurut  
Kecamatan di Kabupaten Halmahera Tengah, 2021**  
*Number of Social Worker by Subdistrict in Halmahera  
Tengah Regency, 2021*

Kecamatan Subdistrict	Pekerja Sosial Social Worker
(1)	(2)
Weda	3
Weda Selatan	5
Weda Utara	0
Weda Tengah	1
Weda Timur	-
Pulau Gebe	-
Patani	-
Patani Utara	-
Patani Barat	5
Patani Timur	-
<b>Halmahera Tengah</b>	<b>14</b>

Catatan/Note: ...

Sumber/Source: Dinas Sosial Kabupaten Halmahera Tengah/Social Services of Halmahera Tengah Regency



**PERTANIAN, KEHUTANAN, PETERNAKAN,  
DAN PERIKANAN**  
*AGRICULTURE, FORESTRY, LIVESTOCK,  
AND FISHERY*





**PENJELASAN TEKNIS**

1. Tanaman sayuran semusim adalah tanaman sumber vitamin, garam mineral dan lain-lain yang dikonsumsi dari bagian tanaman yang berupa daun, bunga, buah, dan umbinya, yang berumur kurang dari satu tahun.
2. Tanaman buah-buahan semusim adalah tanaman sumber vitamin, garam mineral, dan lain-lain yang dikonsumsi dari bagian tanaman yang berupa buah, berumur kurang dari satu tahun, tidak berbentuk pohon/rumpun tetapi menjalar dan berbatang lunak.
3. Tanaman buah-buahan tahunan adalah tanaman sumber vitamin, garam mineral, dan lain-lain yang dikonsumsi dari bagian tanaman yang berupa buah dan merupakan tanaman tahunan.
4. Tanaman sayuran tahunan adalah tanaman sumber vitamin, garam mineral, dan lain-lain yang dikonsumsi dari bagian tanaman yang berupa daun dan atau buah yang berumur lebih dari satu tahun.
5. Tanaman biofarmaka adalah tanaman yang bermanfaat untuk obat-obatan, kosmetik, dan kesehatan yang dikonsumsi atau digunakan dari bagian-bagian tanaman seperti daun, batang,

**TECHNICAL NOTES**

1. *Seasonal vegetable plants are plants which are the sources of vitamin, mineral salt, etc, consumed from the part of the plant in the form of leaf, flower, fruit, and root with the age of less than one year.*
2. *Seasonal fruit plants are plants which are the sources of vitamin, mineral salt, etc, consumed from the part of the plant in the form of fruits. These plants are creeps with the age of less than one year.*
3. *Annual fruit plants are plants which are the sources of vitamin, contained mineral salt, etc, consumed from the part of plant in the form of fruit and more than one year of age.*
4. *Annual vegetable plants are plants which are the sources of vitamin, contained mineral salt, etc, consumed from the part of the plant in the form of vegetable and more than one year of age.*
5. *Medicinal plants are plants which are useful for medicine. It is consumed from part of the plant such as leaf, flower, fruit, tuber, and root.*



buah, umbi (rimpang) ataupun akar.

- |  |   |
|--|---|
| <p>6. Tanaman hias adalah tanaman yang mempunyai nilai keindahan baik bentuk, warna daun, tajuk maupun bunganya, sering digunakan untuk penghias pekarangan dan lain sebagainya.</p>   | <p>6. <i>Ornamental plants are plants which have a beauty value, either in shape, colour of leaf or crown of flower, and they are often used as a yard decorator.</i></p>   |
| <p>7. Luas panen tanaman hortikultura adalah luas tanaman sayuran, buah-buahan, biofarmaka, dan tanaman hias yang diambil hasilnya/dipanen pada periode pelaporan.</p>   | <p>7. <i>Harvested area of horticulture is area which vegetable, fruit, medicinal and ornamental plant of crop harvested during the period of report.</i></p>   |
| <p>8. Luas panen untuk tanaman sayuran adalah luas tanaman yang dipanen sekaligus/habis/dibongkar dan luas tanaman yang dipanen berkali-kali (lebih dari satu kali)/belum habis.</p>   | <p>8. <i>Harvested area of vegetables is area of entirely plant harvested/demolished and plant harvested several times/undemolished.</i></p>  |
| <p>9. Produksi hortikultura adalah hasil menurut bentuk produk dari setiap tanaman sayuran, buahbuahan, biofarmaka dan tanaman hias yang diambil berdasarkan luas yang dipanen/tanaman yang menghasilkan pada bulan/ triwulan laporan.</p> | <p>9. <i>Horticulture production is the standard production quantity form of vegetable, fruit, medicinal and ornamental plant based on harvested area/the number of production plants reported monthly/quarterly.</i></p>                         |
| <p>10. Data perkebunan besar dikumpulkan oleh BPS setiap bulan secara lengkap (sensus bulanan) dengan sistem surat pos. Khusus untuk tanaman kelapa, cengkeh, dan kapok, datanya diperoleh dari Direktorat Jenderal</p>                    | <p>10. <i>Data on estates are collected by the BPS every month on complete basis through a mailing system. Data on coconut, clove, and kapok, as well as on smallholder plantation, are acquired from the Directorate General of Estates.</i></p> |

Perkebunan. Data perkebunan rakyat juga diperoleh dari Direktorat Jenderal Perkebunan.

11. Penghitungan luas tanaman perkebunan besar adalah pada keadaan akhir tahun dan tidak termasuk yang luasnya kurang dari 5 hektar.
  12. Bentuk produksi perkebunan adalah; karet kering (karet), daun kering (teh dan tembakau), biji kering (kopi dan coklat), kulit kering (kayu manis dan kina), serat kering (rami), bunga kering (cengkeh), refined sugar (tebu dari perkebunan besar), gula mangkok (tebu dari perkebunan rakyat), ekivalen kopra (kopra), biji dan bunga (pala) serta minyak daun (sereh).
  13. Data populasi ternak bersumber dari Direktorat Jenderal Peternakan dan Kesehatan Hewan Kementerian Pertanian, sedangkan jumlah pemotongan ternak merupakan hasil Survei Laporan Pemotongan Ternak. Pengumpulan data pemotongan ternak dilakukan secara lengkap setiap triwulan di seluruh Rumah Potong Hewan (RPH) dan Tempat Pemotongan Hewan (TPH) yang ada di Indonesia. Pada tahun 2013 jumlah Dokumen RPH/TPH hasil pencacahan yang diolah sebanyak 4.033.
11. *Planted areas of estates refer to condition at the end of the year, and exclude areas less than 5 hectares.*
  12. *Production of estates crops are follows: dry rubber (rubber); dry leaves (tea and tobacco); dry beans (coffee and cocoa); dry bark (cassia vera and cinchona); dry fibre (rosella); dry flowers/buds (cloves); refined sugar (sugar cane from estate); cup sugar (sugar cane from smallholders); copra (copra); seeds and buds (nutmeg); and leaf oil (citronella).*
  13. *Data of domestic livestock population are obtain from the Directorate General of Livestock and Animal Health Service, while data on the number of animals slaughtered are based on the quarterly survey conducted by BPS. This survey is a complete enumeration on all slaughterhouses and abattoirs in Indonesia. There are 4.033 covered in 2013.*

14. Data statistik perikanan merupakan data sekunder yang bersumber dari Direktorat Jenderal Perikanan Tangkap dan Direktorat Jenderal Budidaya. Statistik perikanan dibedakan atas data Perikanan Tangkap dan Perikanan Budidaya. Perikanan Tangkap diklasifikasikan atas penangkapan ikan di laut dan penangkapan ikan di perairan umum. Perikanan Budidaya diklasifikasikan atas jenis budidaya yaitu budidaya laut, tambak, kolam, karamba, jaring apung, dan sawah.
  15. Rumah Tangga Perikanan Tangkap adalah rumah tangga yang melakukan kegiatan penangkapan ikan/binatang air lainnya/tanaman air dengan tujuan sebagian/seluruh hasilnya untuk dijual.
  16. Rumah Tangga Perikanan Budidaya adalah rumah tangga yang melakukan kegiatan budidaya ikan/binatang air lainnya/tanaman air dengan tujuan sebagian/seluruh hasilnya untuk dijual.
14. *Fishery Statistics are secondary data obtained from the Directorate General of Capture Fisheries and Directorate General of Aquaculture. Fishery statistics are categorized into capture fisheries and aquaculture. Capture fisheries are further classified into marine capture fisheries and inland open water capture fisheries. Aquaculture are further classified into several types of culture: marine culture, brackish water pond, fresh water pond, cage, floating net, and fish breeding in paddy fields.*
  15. *A capture fishery household is a household conducting activities in catching fishes/other aquatic animals/aquatic plants, for which the products are wholly or partly to be sold.*
  16. *An aquaculture fishery household is a household conducting activities in culturing fishes/other aquatic animals/aquatic plants, for which the products are wholly or partly to be sold. different types of parameters.*

**ULASAN****DESCRIPTION****5.2 Hortikultura**

Hasil tanaman hortikultura buah-buahan dan sayuran yang cukup dominan di Kabupaten Halmahera Tengah adalah jeruk siam yang sebagian besar berasal dari Kecamatan Weda Selatan yaitu sebesar 39.000 kuintal pada tahun 2020.

**5.3 Perkebunan**

Hasil tanaman perkebunan yang cukup dominan di Kabupaten Halmahera Tengah adalah tanaman kelapa dan pala, dengan produksi masing-masing 7.874,0 ton dan 1.828,71 ton pada tahun 2021.

**5.4 Peternakan**

Hewan ternak yang terdapat di Kabupaten Halmahera Tengah pada tahun 2021 meliputi sapi potong, kambing, dan babi. Sedangkan unggas terdiri dari ayam kampung dan itik.

**5.5 Perikanan**

Pada tahun 2021, jumlah rumah tangga perikanan tangkap di Kabupaten Halmahera Tengah meningkat dari 816 rumah tangga menjadi 1.101 rumah tangga.

**5.2 Horticulture**

*Horticulture production of fruits and vegetables in Halmahera Tengah Regency was dominated by orange fruit. The largest fruit production 39.000 quintal in 2020 was Weda Selatan subdistrict.*

**5.3 Estate Crops**

*Estate crops production in Halmahera Tengah Regency was dominated by coconuts and nutmeg, which produced about 7.874,0 tons and 1.828,71 tons respectively in 2021.*

**5.4 Animal Husbandry**

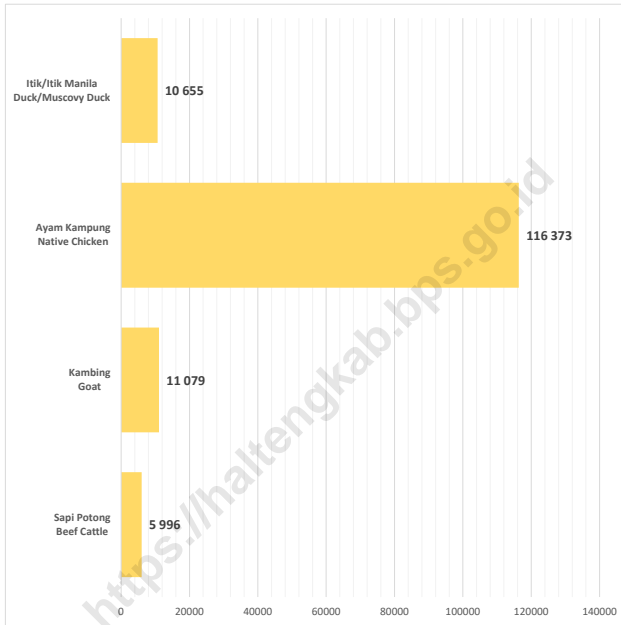
*Halmahera Tengah Regency livestock in 2021 were beef cattle, goats, and pig. Poultry consist of local hens and ducks.*

**5.5 Fishery**

*In 2021, number of fish capture households in Halmahera Tengah Regency decreased from 816 households to 1.101 household.*

**Gambar** 5.1  
**Figures**

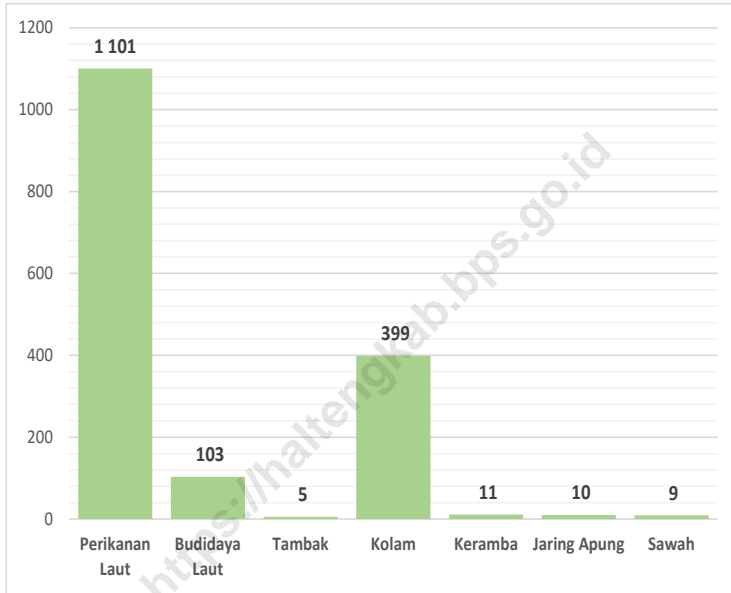
**Populasi Ternak dan Unggas Menurut Jenis Ternak/  
Unggas di Kabupaten Halmahera Tengah, 2021**  
*Livestock and Poultry Population by Kind of Livestock/  
Poultry in Halmahera Tengah Regency, 2021*



Sumber/Source : Dinas Pertanian dan Perkebunan Kabupaten Halmahera Tengah/ *Agriculture and Plantation Service of Halmahera Tengah Regency*

**Gambar** 5.2  
**Figures**

**Jumlah Rumah Tangga Perikanan Tangkap dan Budidaya Menurut Subsektor di Kabupaten Halmahera Tengah, 2021**  
*Number of Fish Capture and Aquaculture Households by Subsector in Halmahera Tengah Regency, 2021*



Sumber/Source : Dinas Perikanan Kabupaten Halmahera Tengah/Fishery Service of Halmahera Tengah Regency

**5.1 HORTIKULTURA  
HORTICULTURE**

**Tabel 5.1.1 Luas Panen Tanaman Sayuran Menurut Kecamatan dan Jenis Tanaman di Kabupaten Halmahera Tengah (ha), 2020 dan 2021<sup>x</sup>**  
*Harvested Area of Vegetables by Subdistrict and Kind of Plant in Halmahera Tengah Regency (ha), 2020 and 2021<sup>x</sup>*

Kecamatan Subdistrict	Bawang Daun/ Scallion		Bawang Merah/Shallots		Bayam/Spincah	
	2020	2021 <sup>x</sup>	2020	2021 <sup>x</sup>	2020	2021 <sup>x</sup>
(1)	(2)	(3)	(4)	(5)	(6)	(7)
Weda	-	-	-	-	2	-
Weda Selatan	6	4	-	-	4	3
Weda Utara	5	4	-	0	3	3
Weda Tengah	-	0	-	-	3	2
Weda Timur	3	3	-	0	3	4
Pulau Gebe	-	-	-	-	3	2
Patani	-	-	-	-	2	-
Patani Utara	-	-	-	-	2	1
Patani Barat	-	-	-	-	2	2
Patani Timur	-	-	-	-	4	1
<b>Halmahera Tengah</b>	<b>14</b>	<b>11</b>	<b>-</b>	<b>0</b>	<b>28</b>	<b>18</b>

Lanjutan Tabel/Continued Table 5.1.1

Kecamatan Subdistrict	Buncis/ <i>String Bean</i>		Cabai Besar/ <i>Chili/ Big chili</i>		Cabai Rawit/ <i>Chili/ Cayenne Pepper</i>		Kacang Panjang/ <i>Long Beans</i>	
	2020	2021*	2020	2021*	2020	2021*	2020	2021*
(1)	(8)	(9)	(10)	(11)	(12)	(13)	(14)	(15)
Weda	-	-	5	-	5	-	3	-
Weda Selatan	-	0	7	4	5	3	5	4
Weda Utara	2	0	3	5	4	3	6	2
Weda Tengah	-	-	2	2	4	2	3	2
Weda Timur	-	0	8	4	6	2	4	3
Pulau Gebe	-	-	1	0	5	2	2	1
Patani	-	-	1	-	3	-	2	-
Patani Utara	-	-	3	1	4	3	2	1
Patani Barat	-	-	1	0	3	2	1	1
Patani Timur	-	-	1	1	8	2	3	1
<b>Halmahera Tengah</b>	<b>2</b>	<b>1</b>	<b>32</b>	<b>18</b>	<b>47</b>	<b>17</b>	<b>31</b>	<b>14</b>



Lanjutan Tabel/Continued Table 5.1.1

Kecamatan Subdistrict	Kangkung/ <i>Water Spinach</i>		Ketimun/ <i>Cucumber</i>		Kubis/ <i>Cabbage</i>		Labu Siam/ <i>Chayote</i>	
	2020	2021*	2020	2021*	2020	2021*	2020	2021*
(1)	(16)	(17)	(18)	(19)	(20)	(21)	(22)	(23)
Weda	6	-	-	-	-	-	-	-
Weda Selatan	4	4	3	-	-	1	-	-
Weda Utara	7	7	5	1	2	0	-	-
Weda Tengah	4	3	-	1	-	-	-	-
Weda Timur	4	4	2	2	-	0	-	-
Pulau Gebe	4	2	1	0	-	-	-	-
Patani	1	-	1	-	-	-	-	-
Patani Utara	4	2	1	-	-	-	-	-
Patani Barat	3	2	1	0	-	-	-	0
Patani Timur	5	2	1	0	-	-	-	0
<b>Halmahera Tengah</b>	<b>42</b>	<b>25</b>	<b>15</b>	<b>5</b>	<b>2</b>	<b>1</b>	<b>-</b>	<b>0</b>

Lanjutan Tabel/Continued Table 5.1.1

Kecamatan Subdistrict	Petsai/Sawi/ Chinese Cabbage/ mustard green		Semangka/ Water Melon		Terung/ Eggplant		Tomat/ Tomato	
	2020	2021 <sup>x</sup>	2020	2021 <sup>x</sup>	2020	2021 <sup>x</sup>	2020	2021 <sup>x</sup>
(1)	(24)	(25)	(26)	(27)	(28)	(29)	(30)	(31)
Weda	-	-	-	-	3	-	-	-
Weda Selatan	5	4	6	3	5	4	6	4
Weda Utara	6	4	-	1	4	4	5	3
Weda Tengah	2	1	-	-	3	2	2	1
Weda Timur	3	2	1	2	5	4	2	1
Pulau Gebe	-	-	-	-	5	3	1	2
Patani	1	-	-	-	2	-	1	-
Patani Utara	-	1	-	-	4	2	2	2
Patani Barat	-	1	-	-	2	1	2	1
Patani Timur	-	1	-	-	4	1	2	1
<b>Halmahera Tengah</b>	<b>17</b>	<b>12</b>	<b>7</b>	<b>6</b>	<b>37</b>	<b>19</b>	<b>23</b>	<b>15</b>

Catatan/Note: Cabai besar mencakup cabai keriting/Includes curly chilies

Sumber/Source: BPS, Statistik Pertanian Hortikultura SPH-SBS/BPS-Statistics Indonesia, Agricultural Statistic for Horticulture SPH-SBS

**Tabel 5.1.2** **Produksi Tanaman Sayuran Menurut Kecamatan dan Jenis Tanaman di Kabupaten Halmahera Tengah(kuintal), 2020 dan 2021<sup>x</sup>**  
***Production of Vegetables by Subdistrict and Kind of Plant in Halmahera Tengah Regency (quintal), 2020 and 2021<sup>x</sup>***

Kecamatan Subdistrict	Bawang Daun/ Scallion		Bawang Merah/Shallots		Bayam/Spincah	
	2020	2021 <sup>x</sup>	2020	2021 <sup>x</sup>	2020	2021 <sup>x</sup>
(1)	(2)	(3)	(4)	(5)	(6)	(7)
Weda	-	-	-	-	9	-
Weda Selatan	89	33	-	-	57	28
Weda Utara	76	43	-	1	15	42
Weda Tengah	-	3	-	-	24	23
Weda Timur	32	27	-	4	11	48
Pulau Gebe	-	-	-	-	11	9
Patani	-	-	-	-	13	-
Patani Utara	-	-	-	-	16	10
Patani Barat	-	-	-	-	13	13
Patani Timur	-	-	-	-	15	10
<b>Halmahera Tengah</b>	<b>197</b>	<b>106</b>	<b>-</b>	<b>5</b>	<b>184</b>	<b>183</b>

Lanjutan Tabel/*Continued Table* 5.1.2

Kecamatan Subdistrict	Buncis/ <i>String Bean</i>		Cabai Besar/ <i>Chili/ Big chili</i>		Cabai Rawit/ <i>Chili/ Cayenne Pepper</i>		Kacang Panjang/ <i>Long Beans</i>	
	2020	2021 <sup>x</sup>	2020	2021 <sup>x</sup>	2020	2021 <sup>x</sup>	2020	2021 <sup>x</sup>
(1)	(8)	(9)	(10)	(11)	(12)	(13)	(14)	(15)
Weda	-	-	33	-	22	-	14	-
Weda Selatan	-	3	164	63	62	22	70	33
Weda Utara	18	1	64	66	44	19	54	23
Weda Tengah	-	-	12	26	25	16	13	17
Weda Timur	-	1	54	56	44	16	22	31
Pulau Gebe	-	-	4	2	28	14	7	3
Patani	-	-	6	-	20	-	8	-
Patani Utara	-	-	25	7	26	13	19	5
Patani Barat	-	-	12	2	28	7	9	5
Patani Timur	-	-	11	5	18	14	18	6
<b>Halmahera Tengah</b>	<b>18</b>	<b>5</b>	<b>385</b>	<b>226</b>	<b>317</b>	<b>121</b>	<b>234</b>	<b>123</b>

Lanjutan Tabel/Continued Table 5.1.2

Kecamatan Subdistrict	Kangkung/ <i>Water Spinach</i>		Ketimun/ <i>Cucumber</i>		Kubis/ <i>Cabbage</i>		Labu Siam/ <i>Chayote</i>	
	2020	2021 <sup>x</sup>	2020	2021 <sup>x</sup>	2020	2021 <sup>x</sup>	2020	2021 <sup>x</sup>
(1)	(16)	(17)	(18)	(19)	(20)	(21)	(22)	(23)
Weda	47	-	-	-	-	-	-	-
Weda Selatan	86	54	85	-	-	18	-	-
Weda Utara	132	82	79	17	21	2	-	-
Weda Tengah	40	47	-	20	-	-	-	-
Weda Timur	47	61	20	45	-	4	-	-
Pulau Gebe	26	14	15	2	-	-	-	-
Patani	33	-	9	-	-	-	-	-
Patani Utara	41	19	15	-	-	-	-	-
Patani Barat	42	18	14	3	-	-	-	0
Patani Timur	28	15	6	1	-	-	-	1
<b>Halmahera Tengah</b>	<b>522</b>	<b>310</b>	<b>243</b>	<b>87</b>	<b>21</b>	<b>24</b>	<b>-</b>	<b>1</b>

Lanjutan Tabel/Continued Table 5.1.2

Kecamatan Subdistrict	Petai/Sawi/ Chinese Cabbage/ mustard green		Semangka/ Water Melon		Terung/ Eggplant		Tomat/ Tomato	
	2020	2021 <sup>x</sup>	2020	2021 <sup>x</sup>	2020	2021 <sup>x</sup>	2020	2021 <sup>x</sup>
(1)	(24)	(25)	(26)	(27)	(28)	(29)	(30)	(31)
Weda	-	-	-	-	31	-	-	-
Weda Selatan	76	42	193	74	149	56	131	63
Weda Utara	92	45	-	31	63	50	59	31
Weda Tengah	14	8	-	-	40	37	23	20
Weda Timur	19	30	8	43	77	63	21	32
Pulau Gebe	-	-	-	-	32	13	6	4
Patani	9	-	-	-	25	-	9	-
Patani Utara	-	5	-	-	47	13	21	10
Patani Barat	-	5	-	-	29	9	27	6
Patani Timur	-	4	-	-	30	5	14	3
<b>Halmahera Tengah</b>	<b>210</b>	<b>139</b>	<b>201</b>	<b>148</b>	<b>523</b>	<b>246</b>	<b>311</b>	<b>169</b>

Catatan/Note: Cabai besar mencakup cabai keriting/Includes curly chilies

Sumber/Source: BPS, Statistik Pertanian Hortikultura SPH-SBS/BPS-Statistics Indonesia, Agricultural Statistic for Horticulture SPH-SBS

**Tabel**  
**Table** 5.1.3

**Luas Panen Tanaman Sayuran dan Buah-buahan Semusim Menurut Jenis Tanaman di Kabupaten Halmahera Tengah (ha), 2019–2021**  
**Harvested Area of Seasonal Vegetables and Fruits by Kind of Plant in Halmahera Tengah Regency (ha), 2019–2021**

Jenis Tanaman Kind of Plants	2019	2020	2021 <sup>x</sup>
(1)	(3)	(4)	(5)
<b>Sayuran/Vegetables:</b>			
Bawang Daun/ <i>Scallion</i>	17	14	11
Bawang Merah/ <i>Shallots</i>	7	-	0
Bayam/ <i>Spinach</i>	27	28	18
Buncis/ <i>String bean</i>	2	2	1
Cabai Besar/ <i>Chili/Big chili</i>	54	32	18
Cabai Rawit/ <i>Chili/Cayenne Pepper</i>	52	47	17
Kacang Panjang/ <i>Long Beans</i>	47	31	14
Kangkung/ <i>Water Spinach</i>	52	42	25
Ketimun/ <i>Cucumber</i>	25	15	5
Kubis/ <i>Cabbage</i>	3	2	1
Labu Siam/ <i>Chayote</i>	-	-	0
Petsai/Sawi/ <i>Chinese Cabbage/mustard green</i>	25	17	12
Semangka/ <i>Watermelon</i>	17	7	6
Terung/ <i>Eggplant</i>	53	37	19
Tomat/ <i>Tomato</i>	41	23	15
<b>Buah–buahan/Fruits:</b>			

Catatan/Note: Cabai besar mencakup cabai keriting/*Includes curly chilies*

Sumber/Source: BPS, Statistik Pertanian Hortikultura SPH-SBS/BPS-Statistics Indonesia, *Agricultural Statistic for Horticulture SPH-SBS*

**Tabel**  
**Table** 5.1.4

**Produksi Tanaman Sayuran dan Buah-buahan Semusim Menurut Jenis Tanaman di Kabupaten Halmahera Tengah (kuintal), 2019–2021**  
*Production of Seasonal Vegetables and Fruits by Kind of Plant in Halmahera Tengah Regency (quintal), 2019–2021*

Jenis Tanaman Kind of Plants	2019	2020	2021*
(1)	(3)	(4)	(5)
<b>Sayuran/Vegetables:</b>			
Bawang Daun/ <i>Scallion</i>	500	197	106
Bawang Merah/ <i>Shallots</i>	433	-	5
Bayam/ <i>Spinach</i>	260	184	183
Buncis/ <i>String bean</i>	16	18	5
Cabai Besar/ <i>Chili/Big chili</i>	631	385	226
Cabai Rawit/ <i>Chili/Cayenne Pepper</i>	801	317	121
Kacang Panjang/ <i>Long Beans</i>	460	234	123
Kangkung/ <i>Water Spinach</i>	791	522	310
Ketimun/ <i>Cucumber</i>	406	243	87
Kubis/ <i>Cabbage</i>	75	21	24
Labu Siam/ <i>Chayote</i>	-	-	1
Petsai/Sawi/ <i>Chinese Cabbage/mustard green</i>	289	210	139
Semangka/ <i>Watermelon</i>	1 243	201	148
Terung/ <i>Eggplant</i>	758	523	246
Tomat/ <i>Tomato</i>	582	311	169
<b>Buah–buahan/Fruits:</b>			

Catatan/Note: Cabai besar mencakup cabai keriting/*Includes curly chilies*

Sumber/Source: BPS, Statistik Pertanian Hortikultura SPH-SBS/BPS-Statistics Indonesia, *Agricultural Statistic for Horticulture SPH-SBS*



**Tabel**  
**Table** 5.1.5

**Luas Panen Tanaman Biofarmaka Menurut Kecamatan dan Jenis Tanaman di Kabupaten Halmahera Tengah(m<sup>2</sup>), 2020 dan 2021<sup>x</sup>**  
**Harvested Area of Medicinal Plants by Subdistrict and Kind of Plant in Halmahera Tengah Regency (m<sup>2</sup>), 2020 and 2021<sup>x</sup>**

Kecamatan Subdistrict	Jahe Ginger		Laos/Lengkuas Galanga	
	2020	2021 <sup>x</sup>	2020	2021 <sup>x</sup>
(1)	(2)	(3)	(4)	(5)
Weda	-	-	-	-
Weda Selatan	-	-	-	-
Weda Utara	5	-	8	-
Weda Tengah	-	-	-	-
Weda Timur	-	-	-	-
Pulau Gebe	-	-	-	-
Patani	-	-	-	-
Patani Utara	-	-	-	-
Patani Barat	-	-	-	-
Patani Timur	-	-	-	-
<b>Halmahera Tengah</b>	<b>5</b>	<b>-</b>	<b>8</b>	<b>-</b>

Lanjutan Tabel/*Continued Table* 5.1.5

Kecamatan <i>Subdistrict</i>	Kunyit <i>Turmeric</i>		Kencur <i>East Indian Galangal</i>	
	2020	2021 <sup>x</sup>	2020	2021 <sup>x</sup>
(1)	(8)	(9)	(10)	(11)
Weda	-	-	-	-
Weda Selatan	-	-	-	-
Weda Utara	5	-	-	-
Weda Tengah	-	-	-	-
Weda Timur	-	-	-	-
Pulau Gebe	-	-	-	-
Patani	-	-	-	-
Patani Utara	-	-	-	-
Patani Barat	-	-	-	-
Patani Timur	-	-	-	-
<b>Halmahera Tengah</b>	<b>5</b>	<b>-</b>	<b>-</b>	<b>-</b>

Catatan/*Note*: ...Sumber/*Source*: BPS, Statistik Pertanian Hortikultura SPH-TBF/BPS-*Statistics Indonesia, Agricultural Statistic for Horticulture SPH-TBF*

**Tabel 5.1.6** **Produksi Tanaman Biofarmaka Menurut Kecamatan dan Jenis Tanaman di Kabupaten Halmahera Tengah (kg), 2020 dan 2021<sup>x</sup>**  
***Production of Medicinal Plants by Subdistrict and Kind of Plant in Halmahera Tengah Regency (kg), 2020 and 2021<sup>x</sup>***

Kecamatan Subdistrict	Jahe Ginger		Laos/Lengkuas Galanga	
	2020	2021 <sup>x</sup>	2020	2021 <sup>x</sup>
(1)	(2)	(3)	(4)	(5)
Weda	-	-	-	-
Weda Selatan	-	-	-	-
Weda Utara	57	-	54	-
Weda Tengah	-	-	-	-
Weda Timur	-	-	-	-
Pulau Gebe	-	-	-	-
Patani	-	-	-	-
Patani Utara	-	-	-	-
Patani Barat	-	-	-	-
Patani Timur	-	-	-	-
<b>Halmahera Tengah</b>	<b>57</b>	<b>-</b>	<b>54</b>	<b>-</b>

Lanjutan Tabel/*Continued Table 5.1.6*

Kecamatan Subdistrict	Kunyit <i>Turmeric</i>		Kencur <i>East Indian Galangal</i>	
	2020	2021 <sup>x</sup>	2020	2021 <sup>x</sup>
(1)	(8)	(9)	(10)	(11)
Weda	-	-	-	-
Weda Selatan	-	-	-	-
Weda Utara	29	-	-	-
Weda Tengah	-	-	-	-
Weda Timur	-	-	-	-
Pulau Gebe	-	-	-	-
Patani	-	-	-	-
Patani Utara	-	-	-	-
Patani Barat	-	-	-	-
Patani Timur	-	-	-	-
<b>Halmahera Tengah</b>	<b>29</b>	-	-	-

Catatan/Note: ...

Sumber/Source: BPS, Statistik Pertanian Hortikultura SPH-TBF/BPS-Statistics Indonesia, Agricultural Statistic for Horticulture SPH-TBF

**Tabel** 5.1.7 **Luas Panen Tanaman Biofarmaka Menurut Jenis Tanaman di Kabupaten Halmahera Tengah (m<sup>2</sup>), 2019–2021**  
**Table** 5.1.7 **Harvested Area of Medicinal Plants by Kind of Plant in Halmahera Tengah Regency (m<sup>2</sup>), 2019–2021**

Jenis Tanaman Kind of Plants	2019	2020	2021*
(1)	(3)	(4)	(5)
Jahe/Ginger	1	5	-
Kencur/East Indian Galangal	-	-	-
Kunyit/Turmeric	12	5	-
Laos/Lengkuas/Galangal	11	5	-

Catatan/Note: ...

Sumber/Source: BPS, Statistik Pertanian Hortikultura SPH-TBF/BPS-Statistics Indonesia, Agricultural Statistic for Horticulture SPH-TBF

**Tabel** 5.1.8 **Produksi Tanaman Biofarmaka Menurut Jenis Tanaman di Kabupaten Halmahera Tengah (kg), 2019–2021**  
**Table** **Production of Medicinal Plants by Kind of Plant in Halmahera Tengah Regency (kg), 2019–2021**

Jenis Tanaman Kind of Plants	2019	2020	2021 <sup>x</sup>
(1)	(3)	(4)	(5)
Jahe/Ginger	4	57	-
Kencur/East Indian Galangal	-	-	-
Kunyit/Turmeric	75	59	-
Laos/Lengkuas/Galanga	66	54	-

Catatan/Note: ...

Sumber/Source: BPS, Statistik Pertanian Hortikultura SPH-TBF/BPS-Statistics Indonesia, Agricultural Statistic for Horticulture SPH-TBF

**Tabel**  
**Table** 5.1.9

**Luas Panen Tanaman Hias Menurut Kecamatan dan Jenis Tanaman di Kabupaten Halmahera Tengah (m<sup>2</sup>), 2020 dan 2021<sup>x</sup>**  
**Harvested Area of Ornamental Plants by Subdistrict and Kind of Plant in Halmahera Tengah Regency (m<sup>2</sup>), 2020 and 2021<sup>x</sup>**

Kecamatan Subdistrict	Anggrek/ <i>Orchid</i>		Krisan/ <i>Chrysantemum</i>	
	2020	2021 <sup>x</sup>	2020	2021 <sup>x</sup>
(1)	(2)	(3)	(4)	(5)
Weda	-	-	-	-
Weda Selatan	-	-	-	-
Weda Utara	-	-	-	-
Weda Tengah	-	-	-	-
Weda Timur	-	-	-	-
Pulau Gebe	-	-	-	-
Patani	-	-	-	-
Patani Utara	-	-	-	-
Patani Barat	-	-	-	-
Patani Timur	-	-	-	-
<b>Halmahera Tengah</b>	-	-	-	-

Lanjutan Tabel/*Continued Table* 5.1.9

Kecamatan Subdistrict	Mawar/Rose		Sedap Malam/Tuberose	
	2020	2021 <sup>x</sup>	2020	2021 <sup>x</sup>
(1)	(8)	(9)	(10)	(11)
Weda	-	-	-	-
Weda Selatan	-	-	-	-
Weda Utara	-	-	-	-
Weda Tengah	-	-	-	-
Weda Timur	-	-	-	-
Pulau Gebe	-	-	-	-
Patani	-	-	-	-
Patani Utara	-	-	-	-
Patani Barat	-	-	-	-
Patani Timur	-	-	-	-
<b>Halmahera Tengah</b>	-	-	-	-

Catatan/Note: ...

Sumber/Source: BPS, Statistik Pertanian Hortikultura SPH-TH/BPS-Statistics Indonesia, *Agricultural Statistik for Horticulture SPH-TH*



**Tabel**  
**Table** 5.1.10

**Produksi Tanaman Hias Menurut Kecamatan dan Jenis Tanaman di Kabupaten Halmahera Tengah (tangkai), 2020 dan 2021<sup>x</sup>**  
*Production of Ornamental Plants by Subdistrict and Kind of Plant in Halmahera Tengah Regency (stalks), 2020 and 2021<sup>x</sup>*

Kecamatan Subdistrict	Anggrek/ <i>Orchid</i>		Krisan/ <i>Chrysantemum</i>	
	2020	2021 <sup>x</sup>	2020	2021 <sup>x</sup>
(1)	(2)	(3)	(4)	(5)
Weda	-	-	-	-
Weda Selatan	-	-	-	-
Weda Utara	-	-	-	-
Weda Tengah	-	-	-	-
Weda Timur	-	-	-	-
Pulau Gebe	-	-	-	-
Patani	-	-	-	-
Patani Utara	-	-	-	-
Patani Barat	-	-	-	-
Patani Timur	-	-	-	-
<b>Halmahera Tengah</b>	-	-	-	-

Lanjutan Tabel/*Continued Table* 5.1.10

Kecamatan Subdistrict	Mawar/Rose		Sedap Malam/Tuberose	
	2020	2021 <sup>x</sup>	2020	2021 <sup>x</sup>
(1)	(8)	(9)	(10)	(11)
Weda	-	-	-	-
Weda Selatan	-	-	-	-
Weda Utara	-	-	-	-
Weda Tengah	-	-	-	-
Weda Timur	-	-	-	-
Pulau Gebe	-	-	-	-
Patani	-	-	-	-
Patani Utara	-	-	-	-
Patani Barat	-	-	-	-
Patani Timur	-	-	-	-
<b>Halmahera Tengah</b>	-	-	-	-

Catatan/Note: ...

Sumber/Source: BPS, Statistik Pertanian Hortikultura SPH-TH/BPS-Statistics Indonesia, *Agricultural Statistik for Horticulture SPH-TH*

**Tabel** 5.1.11 **Luas Panen Tanaman Hias Menurut Jenis Tanaman di Kabupaten Halmahera Tengah (m<sup>2</sup>), 2019–2021**  
**Table** 5.1.11 **Harvested Area of Ornamental Plants by Kind of Plant in Halmahera Tengah Regency (m<sup>2</sup>), 2019–2021**

Jenis Tanaman Kind of Plants	2019	2020	2021*
(1)	(3)	(4)	(5)
Anggrek/ <i>Orchid</i>	-	-	-
Krisan/ <i>Chrysantemum</i>	-	-	-
Mawar/ <i>Rose</i>	-	-	-
Sedap Malam/ <i>Tuberose</i>	-	-	-

Catatan/Note: ...

Sumber/Source: BPS, Statistik Pertanian Hortikultura SPH-TH/BPS-Statistics Indonesia, Agricultural Statistik for Horticulture SPH-TH

**Tabel 5.1.12** **Produksi Tanaman Hias Menurut Jenis Tanaman di Kabupaten Halmahera Tengah (tangkai), 2019–2021**  
**Production of Ornamental Plants by Kind of Plant in Halmahera Tengah Regency (stalks), 2019–2021**

Jenis Tanaman Kind of Plants	2019	2020	2021*
(1)	(3)	(4)	(5)
Anggrek/ <i>Orchid</i>	-	-	-
Krisan/ <i>Chrysantemum</i>	-	-	-
Mawar/ <i>Rose</i>	-	-	-
Sedap Malam/ <i>Tuberose</i>	-	-	-

Catatan/Note: ...

Sumber/Source: BPS, Statistik Pertanian Hortikultura SPH-TH/BPS-Statistics Indonesia, Agricultural Statistik for Horticulture SPH-TH

**Tabel**  
**Table** 5.1.13

**Produksi Buah-buahan Menurut Kecamatan dan Jenis Tanaman di Kabupaten Halmahera Tengah (kuintal), 2020 dan 2021<sup>x</sup>**  
*Production of Fruits by Subdistrict and Kind of Plant in Halmahera Tengah Regency (kuintal), 2020 and 2021<sup>x</sup>*

Kecamatan Subdistrict	Alpukat/ Avocado		Jambu Biji/ Guava		Jeruk Siam/Kepron/ Orange/Tangerine	
	2020	2021 <sup>x</sup>	2020	2021 <sup>x</sup>	2020	2021 <sup>x</sup>
(1)	(2)	(3)	(4)	(5)	(6)	(7)
Weda	-	...	-	...	-	...
Weda Selatan	1	...	-	...	39 000	...
Weda Utara	-	...	4	...	205	...
Weda Tengah	-	...	-	...	-	...
Weda Timur	-	...	-	...	-	...
Pulau Gebe	-	...	-	...	-	...
Patani	-	...	-	...	-	...
Patani Utara	-	...	-	...	-	...
Patani Barat	-	...	-	...	-	...
Patani Timur	-	...	-	...	-	...
<b>Halmahera Tengah</b>	<b>1</b>	<b>...</b>	<b>4</b>	<b>...</b>	<b>39 205</b>	<b>...</b>

Lanjutan Tabel/*Continued Table* 5.1.13

Kecamatan Subdistrict	Mangga/ <i>Mango</i>		Nangka/Cempedak/ Jackfruit		Nenas/ <i>Pineapple</i>	
	2020	2021 <sup>x</sup>	2020	2021 <sup>x</sup>	2020	2021 <sup>x</sup>
(1)	(8)	(9)	(10)	(11)	(12)	(13)
Weda	21	...	0	...	0	...
Weda Selatan	13	...	4	...	4	...
Weda Utara	-	...	4	...	4	...
Weda Tengah	21	...	2	...	2	...
Weda Timur	16	...	-	...	-	...
Pulau Gebe	7	...	-	...	-	...
Patani	120	...	1	...	1	...
Patani Utara	1	...	1	...	1	...
Patani Barat	-	...	2	...	2	...
Patani Timur	22	...	-	...	-	...
<b>Halmahera Tengah</b>	<b>221</b>	<b>...</b>	<b>14</b>	<b>...</b>	<b>14</b>	<b>...</b>

Lanjutan Tabel/*Continued Table* 5.1.13

Kecamatan Subdistrict	Pepaya/ Papaya		Pisang/ Banana		Rambutan/ Rambutan	
	2020	2021 <sup>x</sup>	2020	2021 <sup>x</sup>	2020	2021 <sup>x</sup>
(1)	(8)	(9)	(10)	(11)	(12)	(13)
Weda	3	...	146	...	3	...
Weda Selatan	88	...	90	...	-	...
Weda Utara	18	...	112	...	-	...
Weda Tengah	3	...	120	...	-	...
Weda Timur	3	...	61	...	-	...
Pulau Gebe	3	...	64	...	-	...
Patani	6	...	124	...	-	...
Patani Utara	3	...	65	...	-	...
Patani Barat	3	...	47	...	-	...
Patani Timur	3	...	71	...	-	...
<b>Halmahera Tengah</b>	<b>134</b>	<b>...</b>	<b>900</b>	<b>...</b>	<b>3</b>	<b>...</b>

Catatan/Note: ...

Sumber/Source: BPS, Statistik Pertanian Hortikultura SPH-BST/BPS-Statistics Indonesia, Agricultural Statistic for Horticulture SPH-BST

**Tabel**  
**Table** 5.1.14

**Produksi Buah-Buahan dan Sayuran Tahunan Menurut Jenis Tanaman di Kabupaten Halmahera Tengah (kuintal), 2019–2021**

*Production of Annual Fruits and Vegetables by Kind of Plant in Halmahera Tengah Regency (quintal), 2019–2021*

Jenis Tanaman <i>Kind of Plants</i>	2019	2020	2021 <sup>x</sup>
(1)	(3)	(4)	(5)
<b>Buah–Buahan/Fruits:</b>			
Alpukat/ <i>Avocado</i>	30	1	...
Belimbing/ <i>Star Fruit</i>	171	-	...
Duku/Langsar/Kokosan/ <i>Duku</i>	635	-	...
Durian/ <i>Durian</i>	772	-	...
Jambu Air/ <i>Water Apple</i>	225	-	...
Jambu Biji/ <i>Guava</i>	52	4	...
Jeruk Besar/ <i>Pomelo</i>	2	-	...
Jeruk Siam/Keprok/ <i>Orange/Tangerine</i>	45 318	39 205	...
Mangga/ <i>Mango</i>	1 022	221	...
Nangka/Cempedak/ <i>Jackfruit</i>	385	14	...
Nenas/ <i>Pineapple</i>	158	75	...
Pepaya/ <i>Papaya</i>	265	134	...
Pisang/ <i>Banana</i>	1 509	900	...
Rambutan/ <i>Rambutan</i>	338	3	...
Salak/ <i>Snakefruit</i>	245	-	...

Catatan/Note: ...

Sumber/Source: BPS, Statistik Pertanian Hortikultura SPH-BST/BPS-Statistics Indonesia, *Agricultural Statistic for Horticulture SPH-BST*



**5.2 PERKEBUNAN  
ESTATE CROPS**

**Tabel 5.2.1 Luas Areal Tanaman Perkebunan Menurut Kecamatan dan Jenis Tanaman di Kabupaten Halmahera Tengah (ha), 2020 dan 2021\***  
*Planted Area of Estate Crops by Subdistrict and Type of Crops in Halmahera Tengah Regency (ha), 2020 and 2021\**

Kecamatan Subdistrict	Pala/Nutmeg		Kelapa/Coconut	
	2020	2021*	2020	2021*
(1)	(2)	(3)	(4)	(5)
Weda	580	580	726	726
Weda Selatan	265	265	1 460	1 460
Weda Utara	1 144	1 144	1 126	1 126
Weda Tengah	547	547	810	810
Weda Timur	225	225	966	966
Pulau Gebe	278	278	385	385
Patani	1 894	1 894	565	565
Patani Utara	3 364	3 364	1 919	1 919
Patani Barat	1 552	1 552	999	999
Patani Timur	3 417	3 417	1 165	1 165
<b>Halmahera Tengah</b>	<b>13 266</b>	<b>13 266</b>	<b>10 121</b>	<b>10 121</b>

Lanjutan Tabel/*Continued Table* 5.2.1

Kecamatan Subdistrict	Aren/Sugar Palm		Cengkeh/Clove	
	2020	2021 <sup>x</sup>	2020	2021 <sup>x</sup>
(1)	(6)	(7)	(8)	(9)
Weda	-	-	27	27
Weda Selatan	5	5	-	-
Weda Utara	15	15	58	58
Weda Tengah	-	-	70	70
Weda Timur	-	-	24	24
Pulau Gebe	-	-	14	14
Patani	-	-	159	159
Patani Utara	18	18	752	752
Patani Barat	-	-	164	164
Patani Timur	-	-	223	223
<b>Halmahera Tengah</b>	<b>38</b>	<b>38</b>	<b>1 491</b>	<b>1 491</b>

Lanjutan Tabel/Continued Table 5.2.1

Kecamatan Subdistrict	Kakao/Cocoa		Sagu/Sago	
	2020	2021*	2020	2021*
(1)	(10)	(11)	(12)	(13)
Weda	540	540	7	7
Weda Selatan	210	210	-	-
Weda Utara	277	277	61	61
Weda Tengah	358	358	309	309
Weda Timur	280	280	219	219
Pulau Gebe	158	158	63	63
Patani	176	176	11	11
Patani Utara	-	-	504	504
Patani Barat	936	936	149	149
Patani Timur	304	304	84	84
<b>Halmahera Tengah</b>	<b>3 239</b>	<b>3 239</b>	<b>1 418</b>	<b>1 418</b>

Catatan/Note: \*Angka Sementara

Sumber/Source: Dinas Pertanian Kabupaten Halmahera Tengah/Agricultural Department in Halmahera Tengah

**Tabel**  
**Table** 5.2.2

**Produksi Perkebunan Menurut Kecamatan dan Jenis Tanaman di Kabupaten Halmahera Tengah (ton), 2020 dan 2021<sup>x</sup>**  
***Production of Estate by Subdistrict and Type of Crops in Halmahera Tengah Regency (ton), 2020 and 2021<sup>x</sup>***

Kecamatan Subdistrict	Pala/Nutmeg		Kelapa/Coconut	
	2020	2021 <sup>x</sup>	2020	2021 <sup>x</sup>
(1)	(2)	(3)	(4)	(5)
Weda	7,50	7,60	363,4	363,5
Weda Selatan	6,50	6,60	780,0	781,0
Weda Utara	20,50	20,51	921,0	922,0
Weda Tengah	15,40	15,50	777,0	778,0
Weda Timur	13,00	14,00	803,0	804,0
Pulau Gebe	19,00	19,00	178,0	179,0
Patani	354,60	354,70	500,0	501,0
Patani Utara	626,40	626,50	1 687,0	1 688,0
Patani Barat	285,00	285,10	1 041,4	1 041,5
Patani Timur	479,20	479,20	815,0	816,0
<b>Halmahera Tengah</b>	<b>1 827,10</b>	<b>1 828,71</b>	<b>7 865,8</b>	<b>7 874,0</b>

Lanjutan Tabel/*Continued Table* 5.2.2

Kecamatan Subdistrict	Aren/Sugar Palm		Cengkeh/Clove	
	2020	2021 <sup>x</sup>	2020	2021 <sup>x</sup>
(1)	(6)	(7)	(8)	(9)
Weda	-	-	4,0	5,0
Weda Selatan	0,6	0,7	-	-
Weda Utara	0,6	0,7	11,0	12,0
Weda Tengah	-	-	13,0	14,0
Weda Timur	-	-	3,0	4,0
Pulau Gebe	-	-	4,0	5,0
Patani	-	-	21,1	21,1
Patani Utara	0,8	0,9	104,9	104,2
Patani Barat	-	-	29,0	30,0
Patani Timur	-	-	29,0	30,0
<b>Halmahera Tengah</b>	<b>2</b>	<b>2,3</b>	<b>219,0</b>	<b>225,4</b>

Lanjutan Tabel/*Continued Table* 5.2.2

Kecamatan Subdistrict	Kakao/Cocoa		Sagu/Sago	
	2020	2021 <sup>x</sup>	2020	2021 <sup>x</sup>
(1)	(10)	(11)	(12)	(13)
Weda	66,0	67,0	4,3	4,4
Weda Selatan	12,5	112,6	-	-
Weda Utara	42,0	43,0	11,3	11,4
Weda Tengah	31,0	32,0	43,5	43,6
Weda Timur	40,5	40,6	22,6	22,7
Pulau Gebe	15,0	151,0	8,2	8,3
Patani	13,0	14,0	1,6	1,7
Patani Utara	-	-	71,4	71,5
Patani Barat	111,0	112,0	24,7	24,8
Patani Timur	69,0	70,0	12,4	12,5
<b>Halmahera Tengah</b>	<b>400,0</b>	<b>542,2</b>	<b>200,0</b>	<b>200,9</b>

Catatan/Note: \*Angka Sementara

Sumber/Source: Dinas Pertanian Kabupaten Halmahera Tengah/*Agricultural Department in Halmahera Tengah*

**5.3 PETERNAKAN  
LIVESTOCK**

**Tabel 5.3.1** Populasi Ternak Menurut Kecamatan dan Jenis Ternak di Kabupaten Halmahera Tengah (ekor), 2020 dan 2021  
*Livestock Population by Subdistrict and Type of Livestock in Halmahera Tengah Regency (ton), 2020 and 2021*

Kecamatan Subdistrict	Sapi Potong/Beef Cattle		Kambing/Goat		Babi/Pig	
	2020	2021	2020	2021	2020	2021
(1)	(2)	(3)	(4)	(5)	(6)	(7)
Weda	700	780	150	205	-	-
Weda Selatan	2 800	2 980	6 391	6 372	-	-
Weda Utara	690	798	345	385	9	7
Weda Tengah	120	185	808	905	25	20
Weda Timur	122	134	646	686	14	11
Pulau Gebe	240	256	660	701	-	-
Patani	97	104	555	595	-	-
Patani Utara	501	520	427	467	-	-
Patani Barat	98	106	342	382	-	-
Patani Timur	121	133	341	381	-	-
<b>Halmahera Tengah</b>	<b>5 616</b>	<b>5 996</b>	<b>10 655</b>	<b>11 079</b>	<b>48</b>	<b>38</b>

Catatan/Note: \*Angka Sementara

Sumber/Source: Dinas Pertanian Kabupaten Halmahera Tengah/Agricultural Department in Halmahera Tengah

**Tabel 5.3.2** Populasi Unggas Menurut Kecamatan dan Jenis Unggas di Kabupaten Halmahera Tengah, 2020 dan 2021  
**Table 5.3.2** Poultry Population by Subdistrict and Kind of Poultry in Halmahera Tengah Regency (ton), 2020 and 2021

Kecamatan Subdistrict	Ayam Kampung/Native Chicken		Itik/Itik Manila Duck/Muscovy Duck	
	2020	2021	2020	2021
(1)	(2)	(3)	(4)	(5)
Weda	6 963	7 313	925	943
Weda Selatan	45 700	46 050	3 989	4 023
Weda Utara	7 954	8 304	968	988
Weda Tengah	9 807	10 157	2 231	2 341
Weda Timur	7 956	8 306	589	632
Pulau Gebe	5 711	6 061	389	411
Patani	6 698	7 048	294	321
Patani Utara	7 687	8 037	331	350
Patani Barat	6 847	7 197	255	331
Patani Timur	7 550	7 900	299	315
<b>Halmahera Tengah</b>	<b>112 873</b>	<b>116 373</b>	<b>10 270</b>	<b>10 655</b>

Catatan/Note:

Sumber/Source: Dinas Pertanian Kabupaten Halmahera Tengah/Agricultural Department in Halmahera Tengah



**Tabel 5.3.3** Jumlah Ternak yang Dipotong Menurut Kecamatan dan Jenis Ternak di Kabupaten Halmahera Tengah (ekor), 2020 dan 2021  
**Livestock Slaughtered by Subdistrict and Kind of Livestock in Halmahera Tengah Regency (ton), 2020 and 2021**

Kecamatan Subdistrict	Sapi Potong/Beef Cattle		Kambing/Goat	
	2020	2021	2020	2021
(1)	(2)	(3)	(4)	(5)
Weda	136	78	19	32
Weda Selatan	57	36	15	25
Weda Utara	14	12	6	4
Weda Tengah	16	13	5	6
Weda Timur	8	11	2	4
Pulau Gebe	31	18	9	11
Patani	6	8	3	6
Patani Utara	11	13	5	5
Patani Barat	9	10	4	7
Patani Timur	5	9	5	3
<b>Halmahera Tengah</b>	<b>293</b>	<b>208</b>	<b>73</b>	<b>103</b>

Catatan/Note:

Sumber/Source: Dinas Pertanian Kabupaten Halmahera Tengah/Agricultural Department in Halmahera Tengah

## 5.4 PERIKANAN FISHERY

**Tabel** 5.4.1 **Jumlah Rumah Tangga Perikanan Tangkap Menurut Kecamatan dan Subsektor di Kabupaten Halmahera Tengah, 2020 dan 2021**  
**Number of Fish Capture Households by Subdistrict and Subsector in Halmahera Tengah Regency, 2020 and 2021**

Kecamatan Subdistrict	Perikanan Laut/Marine Fisheries		Perairan Umum/Inland Water		Jumlah/Total	
	2020	2021	2020	2021	2020	2021
(1)	(2)	(3)	(4)	(5)	(6)	(7)
Weda	175	216	-	-	175	216
Weda Selatan	73	116	-	-	73	116
Weda Utara	72	82	-	-	72	82
Weda Tengah	55	67	-	-	55	67
Weda Timur	44	59	-	-	44	59
Pulau Gebe	67	117	-	-	67	117
Patani	85	126	-	-	85	126
Patani Utara	91	119	-	-	91	119
Patani Barat	79	103	-	-	79	103
Patani Timur	75	96	-	-	75	96
<b>Halmahera Tengah</b>	<b>816</b>	<b>1 101</b>	<b>-</b>	<b>-</b>	<b>816</b>	<b>1 101</b>

Catatan/Note:

Sumber/Source: Dinas Perikanan Kabupaten Halmahera Tengah/Fishery Service of Halmahera Tengah Regency

**Tabel**  
**Table** 5.4.2

**Produksi Perikanan Tangkap Menurut Kecamatan dan Subsektor di Kabupaten Halmahera Tengah, 2020 dan 2021**  
**Production of Fish Capture by Subdistrict and Subsector in Halmahera Tengah Regency, 2020 and 2021**

Kecamatan Subdistrict	Perikanan Laut/Marine Fisheries		Perairan Umum/Inland Water		Jumlah/Total	
	2020	2021	2020	2021	2020	2021
(1)	(2)	(3)	(4)	(5)	(6)	(7)
Weda	7 967,21	8 269,80	-	-	7 967,21	8 269,80
Weda Selatan	2 013,28	2 126,40	-	-	2 013,28	2 126,40
Weda Utara	1 511,75	2 676,60	-	-	1 511,75	2 676,60
Weda Tengah	1 850,80	1 473,60	-	-	1 850,80	1 473,60
Weda Timur	456,18	856,20	-	-	456,18	856,20
Pulau Gebe	2 732,12	7 148,40	-	-	2 732,12	7 148,40
Patani	4 058,14	6 415,80	-	-	4 058,14	6 415,80
Patani Utara	2 261,36	2 851,20	-	-	2 261,36	2 851,20
Patani Barat	2 167,38	2 961,60	-	-	2 167,38	2 961,60
Patani Timur	1 166,51	2 712,60	-	-	1 166,51	2 712,60
<b>Halmahera Tengah</b>	<b>26 184,73</b>	<b>37 492,20</b>	<b>-</b>	<b>-</b>	<b>26 184,73</b>	<b>37 492,20</b>

Catatan/Note:

Sumber/Source: Dinas Perikanan Kabupaten Halmahera Tengah/Fishery Service of Halmahera Tengah Regency

**Tabel**  
**Table** 5.4.3**Jumlah Rumah Tangga Perikanan Budidaya Menurut Kecamatan dan Jenis Budidaya di Kabupaten Halmahera Tengah, 2021**  
**Number of Aquaculture Households by Subdistrict and Type of Aquaculture in Halmahera Tengah Regency, 2021**

Kecamatan Subdistrict	Budidaya Laut Marine Culture	Tambak Brackish Water Pond	Kolam Fresh Water Pond	Keramba Cage	Jaring Apung Floating Cage Net	Sawah Paddy Field	Jumlah Total
(1)	(2)	(3)	(4)	(5)	(6)	(7)	(8)
Weda	37	1	29	2	2	-	71
Weda Selatan	26	2	45	5	4	6	88
Weda Utara	-	-	2	-	-	-	2
Weda Tengah	-	-	296	-	-	3	299
Weda Timur	-	-	3	-	-	-	3
Pulau Gebe	10	-	4	2	2	-	18
Patani	10	-	-	-	2	-	12
Patani Utara	10	-	14	2	-	-	26
Patani Barat	10	-	5	-	-	-	15
Patani Timur	-	2	1	-	-	-	3
<b>Halmahera Tengah</b>	<b>103</b>	<b>5</b>	<b>399</b>	<b>11</b>	<b>10</b>	<b>9</b>	<b>537</b>

Catatan/Note:

Sumber/Source: Dinas Perikanan Kabupaten Halmahera Tengah/Fishery Service of Halmahera Tengah Regency

**Tabel**  
**Table** 5.4.4

**Jumlah Perahu/Kapal Menurut Kecamatan dan Jenis Kapal di Kabupaten Halmahera Tengah, 2021**  
**Number of Fishing Boats by Subdistrict and Type of Boat in Halmahera Tengah Regency, 2021**

Kecamatan Subdistrict	Perahu Tanpa Motor Nonpowered Boat	Perahu Motor Tempel Outboard Motor	Kapal Motor Inboard Motor Boat	Jumlah Total
(1)	(2)	(3)	(4)	(8)
Weda	42	121	13	176
Weda Selatan	28	88	3	119
Weda Utara	26	67	4	97
Weda Tengah	27	62	2	91
Weda Timur	25	59	1	85
Pulau Gebe	59	108	11	178
Patani	36	111	10	157
Patani Utara	41	114	4	159
Patani Barat	66	92	4	162
Patani Timur	32	67	4	103
<b>Halmahera Tengah</b>	<b>382</b>	<b>889</b>	<b>56</b>	<b>1 327</b>

Catatan/Note:

Sumber/Source: Dinas Perikanan Kabupaten Halmahera Tengah/Fishery Service of Halmahera Tengah Regency

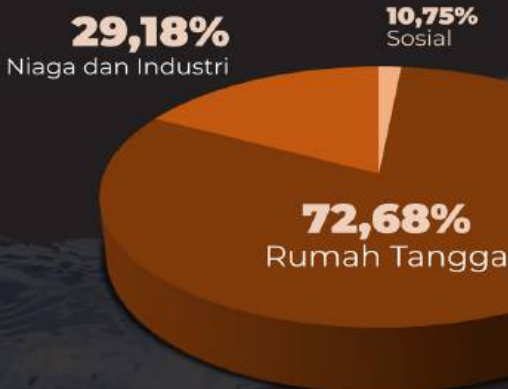
# 06

## INDUSTRI, PERTAMBANGAN, DAN ENERGI *INDUSTRY, MINING, AND ENERGY*

**Persentase Air yang Disalurkan**  
Menurut Jenis Pelanggan PDAM  
di Kabupaten Halmahera Tengah 2021



**Persentase Jenis Pelanggan PDAM**  
di Kabupaten Halmahera Tengah 2021





**PENJELASAN TEKNIS**

1. Volume air bersih yang disalurkan adalah banyaknya air bersih (dalam satuan m<sup>3</sup>). Semakin besar volume air yang disalurkan maka akan semakin terpenuhi kebutuhan konsumen akan air bersih.
2. Pelanggan adalah individu atau kelompok, baik rumah tangga, perusahaan atau institusi non profit yang membeli air bersih dari perusahaan air bersih.
3. Air disalurkan adalah volume air bersih dari perusahaan air bersih.

**TECHNICAL NOTES**

1. *Volume of water distributed is the amount of water that can be distributed by the water company (in units of m<sup>3</sup>). The greater the volume of water distributed it will be increasingly fulfilled the needs of consumers for clean water.*
2. *Customers are individuals or groups, whether household, company or non-profit institutions that buy water supply from water supply establishment,*
3. *Distributed water is the volume of water supply from water supply establishment.*



**ULASAN****DESCRIPTION****Energi**

Terdapat dua Pembangkit Listrik Tenaga Diesel (PLTD) di Kabupaten Halmahera Tengah pada tahun 2016, yaitu di Kecamatan Weda dan Kecamatan Patani. PLTD Weda melayani konsumsi listrik untuk wilayah Kecamatan Weda Selatan, Weda, Weda Tengah, Weda Utara, dan Weda Timur. Sedangkan PLTD Patani melayani konsumsi listrik untuk empat kecamatan yaitu Patani, Patani Utara, Patani Barat, dan Patani Timur.

Banyaknya pelanggan PDAM Weda pada tahun 2021 mencapai 2.077 pelanggan. Air yang disalurkan sebanyak 691.304 m<sup>3</sup> dengan nilai penjualan sebesar 3,17 milyar rupiah dalam setahun.

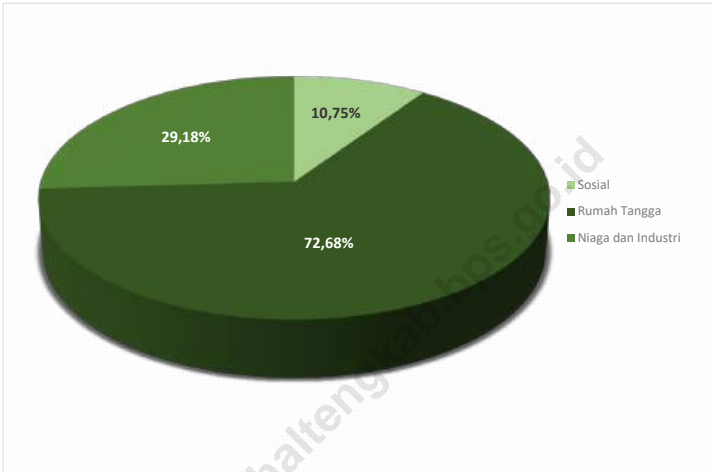
**Energy**

*There are two "Pembangkit Listrik Tenaga Diesel" (PLTD) in Halmahera Tengah Regency in 2016, one located in Weda and the other is in Patani. PLTD of Weda provides electricity service for Weda Selatan, Weda, Weda Tengah, Weda Utara and Weda Timur. Meanwhile, PLTD of Patani provides service for Patani itself, Patani Utara, Patani Barat, and Patani Timur.*

*The number of customers of the Regional Water Company for Weda in 2021 will reach 2,077 customers. The distributed water is 691.304 m<sup>3</sup> with a sales value of 3.17 billion rupiah in a year.*

**Gambar** 6.1  
**Figures**

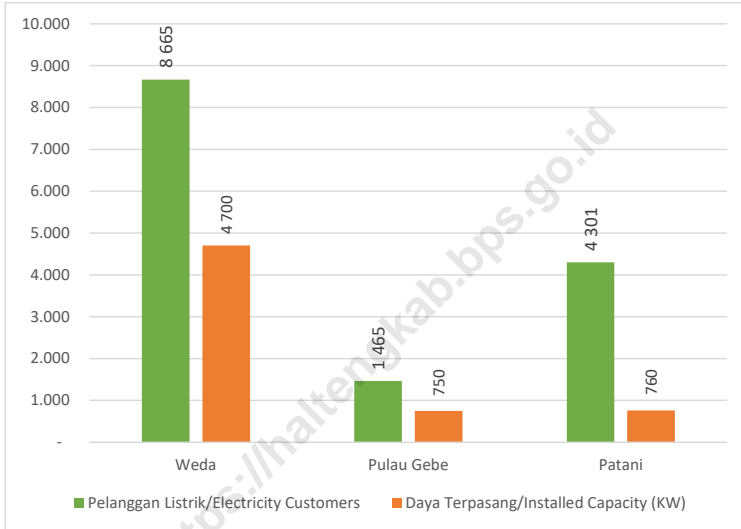
**Persentase Air yang Disalurkan Menurut Jenis Pelanggan di Kabupaten Halmahera Tengah, 2021**  
*Percentage of Distributed Clean Water by Type of Customers in Halmahera Tengah Regency, 2021*



Sumber/Source : PDAM Weda/ Water Corporation of Weda

**Gambar** 6.2  
**Figures**

**Jumlah Pelanggan Listrik dan Daya Terpasang Menurut Kantor Pelayanan PLN di Kabupaten Halmahera Tengah, 2021**  
**Number of Electricity Customers and Installed Capacity by PLN Service Office in Halmahera Tengah Regency, 2021**



Sumber/Source : PT. PLN (Persero) Rayon Weda/ PT. PLN (Persero) of Weda Branch

**Tabel** 6.1  
**Table****Daya Terpasang, Produksi, dan Distribusi Listrik PT. PLN (Persero) pada Cabang/Ranting PLN Menurut Kantor Pelayanan PLN di Kabupaten Halmahera Tengah, 2021**  
***Installed Electricity Power, Production, and Distribution of PT. PLN (Persero) at PLN Branch by PLN Service Office in Halmahera Tengah Regency, 2021***

Kantor Pelayanan PLN PLN Service Office	Daya Terpasang Installed Electricity Power (KW)	Produksi Listrik Electricity Production (KWh)	Listrik Terjual Electricity Sold (KWh)	Dipakai Sendiri Own Used (KWh)	Susut/ Hilang Shrinkage/ Lost (KWh)
(1)	(2)	(3)	(4)	(5)	(6)
Weda	4 700	21 296 308	15 572 591	42 072	5 511 111
Pulau Gebe	750	2 187 712	1 847 372	68 992	271 348
Patani	760	3 573 643	2 996 400	43 087	534 154
<b>Halmahera Tengah</b>	<b>6 210</b>	<b>27 057 663</b>	<b>20 416 363</b>	<b>154 151</b>	<b>6 316 613</b>

Catatan/Note: ...

Sumber/Source: PT. PLN (Persero) Rayon Weda/ PT. PLN (Persero) of Weda Branch

**Tabel**  
**Table 6.2****Jumlah Pelanggan Listrik Menurut Kantor Pelayanan PLN  
di Kabupaten Halmahera Tengah, 2017–2021**  
**Number of Electricity Customers by PLN Service Office in  
Halmahera Tengah Regency, 2017–2021**

Kantor Pelayanan PLN PLN Service Office	2017	2018	2019	2020	2021
(1)	(2)	(3)	(4)	(5)	(6)
Weda	2 887	2 961	3 764	5 550	8 665
Pulau Gebe	1 252	1 273	1 327	1 371	1 465
Patani	3 656	3 720	3 911	4 167	4 301
<b>Halmahera Tengah</b>	<b>7 795</b>	<b>7 954</b>	<b>9 002</b>	<b>11 088</b>	<b>14 431</b>

Catatan/Note: ...

Sumber/Source: PT. PLN (Persero) Rayon Weda/ PT. PLN (Persero) of Weda Branch

**Tabel**  
**Table** 6.3**Jumlah Pelanggan dan Air yang Disalurkan Menurut Kecamatan di Kabupaten Halmahera Tengah, 2021**  
**Number of Customers and Distributed Water by Subdistrict in Halmahera Tengah Regency, 2021**

Kecamatan <i>Subdistrict</i>	Pelanggan <i>Number of Customers</i>	Air Disalurkan <i>Distributed Water</i> (m <sup>3</sup> )	Nilai <i>Value</i> (milyar Rp)
(1)	(2)	(3)	(4)
Weda	2 077	691 304	3,17
Weda Selatan	-	-	-
Weda Utara	-	-	-
Weda Tengah	-	-	-
Weda Timur	-	-	-
Pulau Gebe	-	-	-
Patani	-	-	-
Patani Utara	-	-	-
Patani Barat	-	-	-
Patani Timur	-	-	-
<b>Halmahera Tengah</b>	<b>2 077</b>	<b>691 304</b>	<b>3,17</b>

Catatan/Note: ...

Sumber/Source: PDAM Weda/ *Water Corporation of Weda*



07

PARIWISATA  
TOURISM

Tahun 2021

WISATAWAN  
Domestik  
3.105

WISATAWAN  
Mancanegara  
449

149 Restoran/Rumah Makan  
pada tahun 2021 di  
Halmahera Tengah







**PENJELASAN TEKNIS**

1. Wisatawan mancanegara (wisman) ialah setiap pengunjung yang mengunjungi suatu negara di luar tempat tinggalnya. didorong oleh satu atau beberapa keperluan tanpa bermaksud memperoleh penghasilan di tempat yang dikunjungi dan lamanya kunjungan tersebut tidak lebih dari satu tahun (12 bulan). Definisi ini mencakup 2 (dua) kategori wisatawan mancanegara. yaitu :
  - Wisatawan (turis) ialah setiap pengunjung seperti definisi di atas yang tinggal paling sedikit 24 jam. akan tetapi tidak lebih dari 1 (satu) tahun di tempat yang dikunjungi. dengan maksud antara lain: berlibur. rekreasi. olah raga. bisnis. menghadiri pertemuan. studi. dan kunjungan dengan alasan kesehatan.
  - Excursionist ialah setiap pengunjung seperti definisi di atas yang tinggal kurang dari 24 jam di tempat yang dikunjungi (termasuk "Cruise passengers"). Cruise Passengers ialah setiap pengunjung yang tiba di suatu negara di mana mereka tidak menginap di akomodasi yang tersedia di negara tersebut. misalnya dengan kapal laut.
2. Rata-rata lama tinggal adalah rata-rata waktu tinggal wisatawan mancanegara di Indonesia untuk

**TECHNICAL NOTES**

1. *An International Visitor is any person visiting a country other than his usual place of residence for any reason other than for earning income in the country visited. and the length of stay is no more than one year (12 months). This definition covers two categories of foreign visitors. namely:*
  - *"Tourist" is any visitor staying for at least 24 hours. but no more than one year. in the country visited. with the intention of visiting. and for any of these purposes: Pleasure. recreation and sports. Business. visiting friends and relatives. missions. attending meetings. conferences. visit for health reasons and study.*
  - *"Excursionist" is any visitor staying less than 24 hours in the country visited including. "Cruise Passengers". i.e. visitors arriving in a country without staying in any accommodation available in the visited country.*
2. *Average length of stay is the average stay duration of foreign visitor in Indonesia for one trip.*

satu kali kunjungan.

3. Usaha penyediaan akomodasi adalah usaha yang menyediakan pelayanan penginapan yang dapat dilengkapi dengan pelayanan pariwisata lainnya. Usaha penyediaan akomodasi dapat berupa hotel, vila, pondok wisata, bumi perkemahan, persinggahan karavan, dan akomodasi lainnya yang digunakan untuk tujuan pariwisata.
3. *The business of providing accommodation is a business that provides specialty services that can be equipped with other tourism services. It includes hotel, villa, cottage, camping, caravan stop, and other accommodation that are used for tourism purposes.*
4. Hotel adalah penyediaan akomodasi secara harian berupa kamar-kamar di dalam satu bangunan yang dapat dilengkapi dengan jasa pelayanan makan dan minum, kegiatan hiburan dan atau fasilitas lainnya. Hotel terdiri dari hotel berbintang dan hotel non- bintang.
4. *Hotel is a daily supply of accommodation rooms within a building which can be equipped with eating and drinking services, entertainment activities and/or other facilities. Hotel consists of a classified hotel and a non-classified hotel.*
5. Hotel bintang adalah usaha penyediaan jasa pelayanan penginapan, makan minum serta jasa lainnya bagi umum dengan menggunakan sebagian atau seluruh bangunan. Usaha ini dikelola secara komersial serta memenuhi ketentuan persyaratan sebagai hotel bintang (termasuk berlian) yang ditetapkan dalam surat keputusan instansi yang membinanya. Misalnya hotel bintang lima, hotel bintang empat dan seterusnya.
5. *A star hotel is the business of providing an accommodation, eating and drinking as well as other services for the public by using a building or a part of a building. It is managed commercially and meets specified requirements as a star hotel (including diamonds) set forth in the decree of fostering agency. For example, five star hotel, four star hotel, and so on.*
6. Tingkat penghunian kamar hotel
6. *Room occupancy rate is the number*

adalah persentase banyaknya malam kamar yang dihuni terhadap banyaknya malam kamar yang tersedia.

*of room-nights occupied divided by the number of roomnights available. multiplied by 100 percent.*

7. Rata-rata lamanya tamu menginap adalah banyaknya malam tempat tidur yang terpakai (malam tamu) dengan banyaknya tamu yang menginap di hotel atau akomodasi lainnya.

7. *Average length of stay is the number of bed-nights used (guest night) divided by the number of guests coming to spend the night at the accommodation.*

<https://haltengkab.bps.go.id>

**ULASAN**

Restoran/rumah makan di Kabupaten Halmahera Tengah dari tahun ke tahun terus bertambah. Pada tahun 2021 jumlah restoran/rumah makan adalah 149. Restoran/rumah makan terbanyak terdapat di Kecamatan Weda sebanyak 58 restoran/rumah makan.

Jumlah Hotel/Penginapan di Kabupaten Halmahera Tengah pada tahun 2021 sebanyak 41 unit. Weda menjadi kecamatan yang terdapat Hotel/Penginapan Terbanyak dengan total 16 unit.

Wisatawan yang berkunjung ke Kabupaten Halmahera Tengah meningkat pesat di tahun 2021, peningkatannya sebesar 122 persen, dari 1.603 wisatawan pada tahun 2020 menjadi 3.554 wisatawan.

**DESCRIPTION**

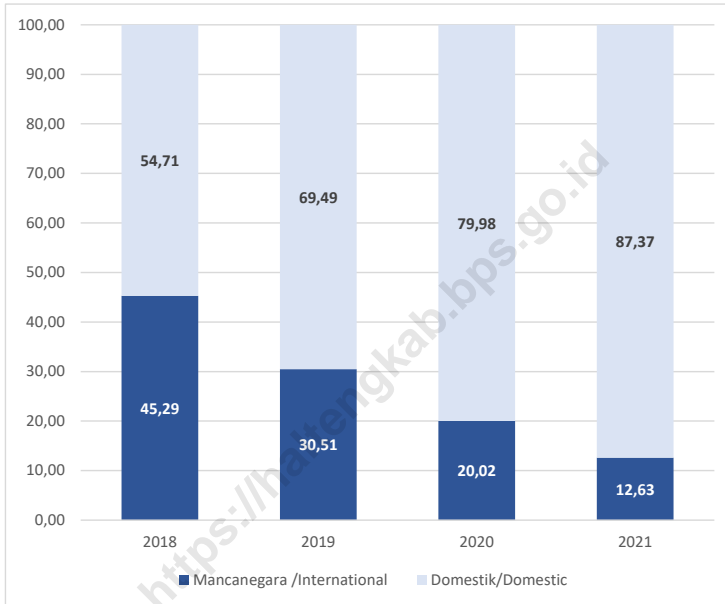
*Restaurant in Halmahera Tengah Regency continue grow from year to year. In 2020, the number of restaurant in Halmahera Tengah Regency was 149. The highest number of restaurants in Halmahera Tengah Regency was in Weda Districts with 58 restaurants.*

*The number of hotels/inns in Halmahera Tengah Regency in 2021 is 41 units. Weda is the sub-district with the most hotels/inns with a total of 16 units.*

*Tourists visiting Halmahera Tengah Regency increased rapidly in 2021, an increase of 122 percent, from 1.603 tourists in 2020 to 3.554 tourists.*

**Gambar** 7.1  
**Figures**

**Persentase Wisatawan Mancanegara dan Domestik di Kabupaten Halmahera Tengah (%), 2018-2021**  
**Percentage of International and Domestic Visitors in Halmahera Tengah Regency (%), 2018-2021**



Sumber/Source : Dinas Pariwisata Kabupaten Halmahera Tengah/ Tourism Service of Halmahera Tengah Regency

**Tabel**  
**Table 7.1****Jumlah Rumah Makan/Restoran Menurut Kecamatan di  
Kabupaten Halmahera Tengah, 2018–2021**  
**Number of Restaurants by Subdistrict in Halmahera Tengah  
Regency, 2018–2021**

Kecamatan Subdistrict	2018	2019	2020	2021
(1)	(2)	(3)	(4)	(5)
Weda	33	60	50	58
Weda Selatan	8	12	10	11
Weda Utara	5	3	4	8
Weda Tengah	9	20	8	37
Weda Timur	2	-	2	2
Pulau Gebe	15	10	13	12
Patani	8	6	6	8
Patani Utara	5	-	5	5
Patani Barat	5	-	4	4
Patani Timur	5	-	3	4
<b>Halmahera Tengah</b>	<b>95</b>	<b>111</b>	<b>105</b>	<b>149</b>

Catatan/Note: ...

Sumber/Source: Dinas Pariwisata Kabupaten Halmahera Tengah/ *Tourism Service of Halmahera Tengah Regency*

**Tabel**  
**Table** 7.2

**Jumlah Hotel/Penginapan dan Jumlah Kamar Menurut  
Kecamatan di Kabupaten Halmahera Tengah, 2018–2021**  
**Number of Hotels/Inns and Rooms by Subdistrict in  
Halmahera Tengah Regency, 2021**

Kecamatan Subdistrict	Hotel/Penginapan Hotels/Inns	Kamar Rooms	Tempat Tidur Beds
(1)	(2)	(3)	(4)
Weda	16	176	341
Weda Selatan	6	64	96
Weda Utara	4	40	56
Weda Tengah	11	79	160
Weda Timur	-	-	-
Pulau Gebe	3	40	58
Patani	1	7	16
Patani Utara	-	-	-
<b>Patani Barat</b>	-	-	-
<b>Patani Timur</b>	-	-	-
<b>Halmahera Tengah</b>	<b>41</b>	<b>406</b>	<b>727</b>

Catatan/Note: ...

Sumber/Source: Dinas Pariwisata Kabupaten Halmahera Tengah/ *Tourism Service of Halmahera Tengah Regency*



**Tabel**  
**Table** 7.3**Jumlah Wisatawan Mancanegara dan Domestik di  
Kabupaten Halmahera Tengah, 2018–2021**  
**Number of International and Domestic Visitors in  
Halmahera Tengah Regency, 2018–2021**

Tahun Year	Wisatawan/Visitors		Jumlah Total
	Mancanegara International	Domestik Domestic	
(1)	(2)	(3)	(4)
2018	1 711	2 067	3 778
2019	1 032	2 351	3 383
2020	321	1 282	1 603
2021	449	3 105	3 554

Catatan/Note: ...

Sumber/Source: Dinas Pariwisata Kabupaten Halmahera Tengah/ *Tourism Service of Halmahera Tengah Regency*

08

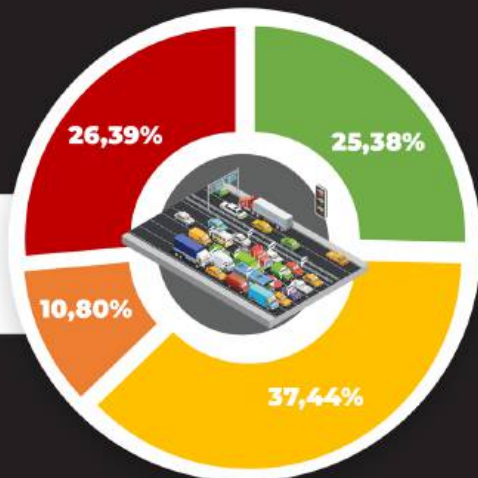
**TRANSPORTASI DAN KOMUNIKASI**  
**TRANSPORTATION AND COMMUNICATION**

**TRANSPORTASI**  
**DARAT**

Sebanyak **2.489 Unit** Kendaraan bermotor Roda 2 dan **251 Unit** Kendaraan Bermotor Roda 4 yang tercatat di Kepolisian Resor Halmahera Tengah



**Kondisi Jalan**





**PENJELASAN TEKNIS**

1. Data panjang jalan negara dan jalan provinsi bersumber dari Kementerian Pekerjaan Umum. Sedangkan jalan kabupaten/kota bersumber dari Dinas Pekerjaan Umum Kabupaten/Kota.
2. Kendaraan bermotor adalah setiap kendaraan yang digerakkan oleh peralatan teknik yang ada pada kendaraan tersebut. biasanya digunakan untuk angkutan orang atau barang di atas jalan raya selain kendaraan yang berjalan di atas rel. Kendaraan bermotor yang dicatat adalah semua jenis kendaraan kecuali kendaraan bermotor TNI/Polri dan Korps Diplomatik.
3. Kantor Pos adalah tempat pemberi pelayanan komunikasi tertulis dan atau surat elektronik, layanan paket, layanan logistik, layanan transaksi keuangan, dan layanan keagenan pos untuk kepentingan umum. Rumah pos berfungsi sama seperti kantor pos dan kantor pos pembantu, bedanya rumah pos biasanya terletak di daerah terpencil.

**TECHNICAL NOTES**

1. *Data on the length of Public and provincial roads were taken from the Ministry of Public Works, while the regency/Municipality roads data were taken from Regency Public Works Offices.*
2. *Motor vehicles are any kind of vehicles motorized by machine set up in those vehicles. they are usually used for transporting peoples or goods on roads except vehicles moving along a railway line. The data cover all kinds of motor vehicles except those belong to Indonesia Army Force Indonesian State Police and Diplomatic Corps.*
3. *Post Office is a service provider facility of written communication and or electronic mail, parcel service, logistics services, financial transaction services, and postal services to the public. Postal house has the same function as the post office and subsidiary of post office, the difference is that postal house is usually located in remote areas.*

**ULASAN****DESCRIPTION****8.1 Transportasi**

Panjang jalan di Kabupaten Halmahera Tengah pada tahun 2021 adalah sepanjang 689,419 km. Dilihat dari jenis permukaannya, untuk jalan yang statusnya jalan kabupaten, 112,123 km jalan merupakan jalan aspal, 128,042 km kerikil, 140,229 tanah dan 25,685 km lainnya.

**8.1 Transportation**

*In 2021, the length of road in Halmahera Tengah Regency is 689,419 km. From the type of surface, for roads whose status is district roads, 112,123 km of roads are asphalt roads, 128,042 km of gravel, 140,229 of soil and 25,685 km of other roads.*

**8.2 Komunikasi**

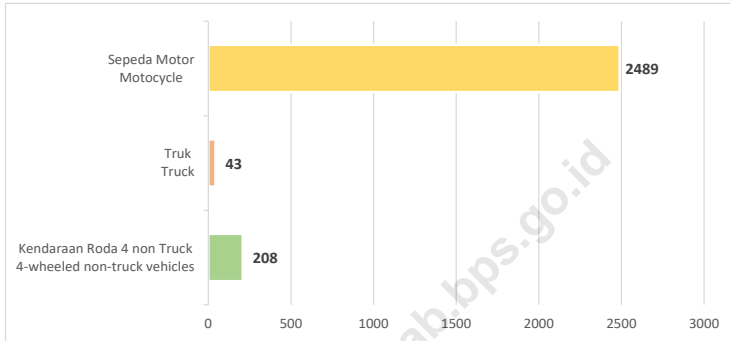
Hingga tahun 2021 kantor pos yang ada di Kabupaten Halmahera Tengah semuanya merupakan kantor pos pembantu. Satu di Kecamatan Weda, 1 di Kecamatan Patani, dan 1 di Kecamatan Pulau Gebe.

**8.2 Communication**

*In 2021, existing post office at Halmahera Tengah Regency is auxiliary post office. One located at Weda, 1 located at Patani, and 1 located at Pulau Gebe.*

**Gambar** 8.1  
**Figures**

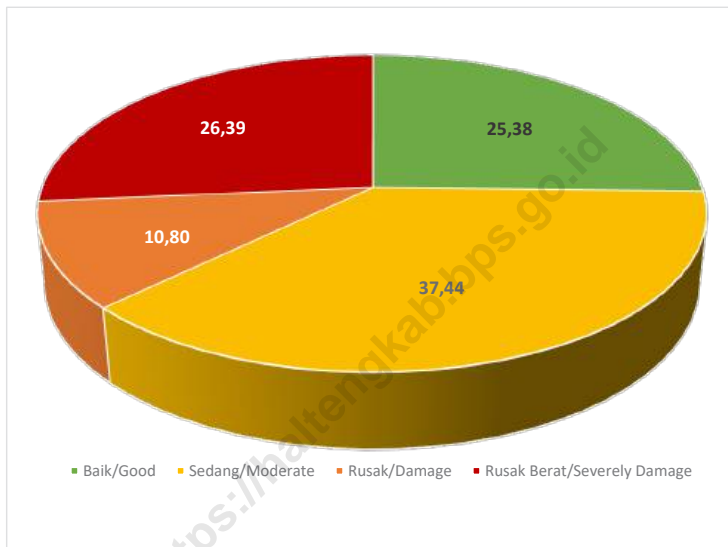
**Jumlah Kendaraan Bermotor yang Tercatat di  
Kepolisian Resor Halmahera Tengah, 2021**  
*Number of Motor Vehicle in District Police Office of  
Halmahera Tengah Regency, 2021*



Sumber/Source : Kepolisian Resor Kabupaten Halmahera Tengah/District Police Office of Halmahera Tengah Regency

**Gambar** 8.2  
**Figures**

**Persentase Panjang Jalan Menurut Kondisi Jalan di Kabupaten Halmahera Tengah (%), 2021**  
***Length of Roads by Condition of Roads in Halmahera Tengah Regency (%), 2021***



Sumber/Source : Dinas Pekerjaan Umum dan Penataan Ruang Kabupaten Halmahera Tengah /Public Work and Spatial Planning Service of Halmahera Tengah Regency

## 8.1 TRANSPORTASI TRANSPORTATION

**Tabel 8.1.1 Panjang Jalan<sup>1</sup> Menurut Tingkat Kewenangan Pemerintahan di Kabupaten Halmahera Tengah (km), 2019–2021**  
*Length of Roads<sup>1</sup> by Level of Government Authority in Halmahera Tengah Regency (km), 2019–2021*

Tingkat Kewenangan Pemerintahan Level of Government Authority	2019	2020	2021
(1)	(2)	(3)	(4)
Negara <sup>2</sup> /State <sup>2</sup>	243,340	243,340	243,340
Provinsi/Province	40,000	40,000	40,000
Kabupaten/Kota Regency/Municipality	406,079	406,079	406,079
<b>Jumlah/Total</b>	<b>689,419</b>	<b>689,419</b>	<b>689,419</b>

Catatan/Note: <sup>1</sup> Data tidak termasuk panjang jalan tol/Excluding toll road

<sup>2</sup> Berdasarkan Keputusan Menteri Pekerjaan Umum dan Perumahan Rakyat No. 248/KPTS/M/2016/Based on Public Work and Public Housing Ministerial Decree No. 248/KPTS/M/2016

Sumber/Source: Dinas Pekerjaan Umum dan Penataan Ruang Kabupaten Halmahera Tengah /Public Work and Spatial Planning Service of Halmahera Tengah Regency



**Tabel 8.1.2** Panjang Jalan Kabupaten Menurut Jenis Permukaan Jalan di Kabupaten Halmahera Tengah (km), 2019–2021  
**Length of Regency Roads by Type of Road Surface in Halmahera Tengah Regency (km), 2019–2021**

Jenis Permukaan Jalan Type of Road Surface	2019	2020	2021
(1)	(2)	(3)	(4)
Aspal/Paved	176,09	221,716	112,123
Kerikil/Gravel	133,608	81,077	128,042
Tanah/Soil	80,720	76,296	140,229
Lainnya/Others	15,661	26,990	25,685
<b>Jumlah/Total</b>	<b>406,079</b>	<b>406,079</b>	<b>406,079</b>

Catatan/Note: ...

Sumber/Source: Dinas Pekerjaan Umum dan Penataan Ruang Kabupaten Halmahera Tengah /Public Work and Spatial Planning Service of Halmahera Tengah Regency

**Tabel 8.1.3** Panjang Jalan Kabupaten Menurut Kondisi Jalan di Kabupaten Halmahera Tengah (km), 2019–2021  
**Table** *Length of Regency Roads by Condition of Roads in Halmahera Tengah Regency (km), 2019–2021*

Kondisi Jalan <i>Condition of Roads</i>	2019	2020	2021
(1)	(2)	(3)	(4)
Baik/ <i>Good</i>	221,716	196,724	103,065
Sedang/ <i>Moderate</i>	29,99	49,989	152,016
Rusak/ <i>Damage</i>	81,077	92,195	43,849
Rusak Berat/ <i>Severely Damage</i>	76,296	67,171	107,149
<b>Jumlah/Total</b>	<b>406,079</b>	<b>406,079</b>	<b>406,079</b>

Catatan/*Note*: ...

Sumber/*Source*: Dinas Pekerjaan Umum dan Penataan Ruang Kabupaten Halmahera Tengah /*Public Work and Spatial Planning Service of Halmahera Tengah Regency*

**Tabel 8.1.4** Jumlah Kendaraan Bermotor Menurut Jenis Kendaraan yang Tercatat di Kabupaten Halmahera Tengah, 2018–2021  
**Number of Motor Vehicles by Kinds of Motor Vehicle in Halmahera Tengah Regency, 2018–2021**

Jenis Kendaraan Kind of Motor Vehicle	2018	2019	2020	2021
(1)	(2)	(3)	(4)	(5)
Jeep	-	4	3	2
Minibus	45	66	73	120
Microbus	1	1	1	-
Pick up	20	53	58	60
Microbus	2	46	22	26
Truck	6	5	2	6
Microbus	12	9	14	35
Ligh Truck	-	-	-	2
Microbus	-	-	1	-
Truck Box	-	-	2	-
Microbus	-	1	-	-
Box Aluminium	-	1	-	-
Microbus	589	1371	1204	2489
Ambulance	1	-	-	-
<b>Jumlah/Total</b>	<b>676</b>	<b>1557</b>	<b>1380</b>	<b>2740</b>

Catatan/Note: ...

Sumber/Source: Kepolisian Resor Kabupaten Halmahera Tengah/District Police Office of Halmahera Tengah Regency

## 8.2 KOMUNIKASI COMMUNICATION

**Tabel 8.2.1** Jumlah Kantor Pos Pembantu Menurut Kecamatan di Kabupaten Halmahera Tengah 2018–2021  
*Number of Post Offices Subsidiaries by Subdistrict in Halmahera Tengah Regency, 2018–2021*

Kecamatan Subdistrict	2018	2019	2020	2021
(1)	(2)	(3)	(4)	(5)
Weda	1	1	1	1
Weda Selatan	-	-	-	-
Weda Utara	-	-	-	-
Weda Tengah	-	-	-	-
Weda Timur	-	-	-	-
Pulau Gebe	1	1	1	1
Patani	1	1	1	1
Patani Utara	-	-	-	-
Patani Barat	-	-	-	-
Patani Timur	-	-	-	-
<b>Halmahera Tengah</b>	<b>3</b>	<b>3</b>	<b>3</b>	<b>3</b>

Catatan/Note: ...

Sumber/Source: PT. Pos Indonesia. Kantor Pos Pembantu Weda / *Indonesia Post Company, Weda Auxiliary Post Office*



09

**PERBANKAN, KOPERASI, DAN HARGA-HARGA**  
***BANKING, COOPERATIVE, AND PRICES***

<https://halengkab.bns.go.id>



**PENJELASAN TEKNIS**

1. Pedagang Besar adalah pengusaha atau pedagang yang menjual barang dalam jumlah besar untuk setiap jenis barang yang diperdagangkan.
2. Pedagang Kecil/Eceran adalah pelaku usaha distribusi yang kegiatan pokoknya memasarkan barang secara langsung kepada konsumen.
3. Pasar adalah area tempat jual beli barang dengan jumlah penjual lebih dari satu baik yang disebut sebagai pusat perbelanjaan, pasar tradisional, pertokoan, mall, plasa, pusat perdagangan maupun sebutan lainnya.
4. Toko adalah bangunan gedung dengan fungsi usaha yang digunakan untuk menjual barang dan terdiri dari hanya satu penjual.
5. Rumah makan/restoran adalah suatu usaha yang menyediakan jasa pelayanan makanan dan minuman yang dikelola secara komersial.

**TECHNICAL NOTES**

1. *Wholesalers are traders who sell goods in large quantities for each type of goods traded.*
2. *Retail traders are distribution business actors whose main activities market goods directly to consumers.*
3. *Market is an area where the sale and purchase of goods with a number of sellers more than one is well known as shopping centers, traditional markets, shops, malls, plazas, trade centers and other designations.*
4. *Store is a building with a business function that is used to sell goods and consists of only one seller.*
5. *Restaurant is a business that provides commercially managed food and beverage services.*



**ULASAN**

Jumlah koperasi di Kabupaten Halmahera Tengah pada tahun 2020 adalah sebanyak 26 koperasi yang tersebar di 10 kecamatan.

**DESCRIPTION**

*The numbers of cooperation in Halmahera Tengah Regency in 2020 are 26 cooperation, and those are distributed into 10 subdistrict.*

<https://haltengkab.bps.go.id>

**Tabel 9.1**  
**Table****Jumlah Koperasi Aktif Menurut Kecamatan di Kabupaten Halmahera Tengah, 2018–2021**  
**Number of Active Cooperative by Subdistrict in Halmahera Tengah Regency, 2018–2021**

Kecamatan Subdistrict	2018	2019	2020	2021
(1)	(2)	(3)	(4)	(5)
Weda	4	4	4	...
Weda Selatan	3	3	3	...
Weda Utara	2	2	2	...
Weda Tengah	1	1	1	...
Weda Timur	1	1	1	...
Pulau Gebe	4	4	4	...
Patani	3	3	3	...
Patani Utara	5	5	5	...
Patani Barat	2	2	2	...
Patani Timur	1	1	1	...
<b>Halmahera Tengah</b>	<b>26</b>	<b>26</b>	<b>26</b>	<b>...</b>

Catatan/Note: ...

Sumber/Source: Dinas Perindustrian, Perdagangan, Koperasi dan UKM Kabupaten Halmahera Tengah/*Manufacturing, Trade, and Cooperation Service of Halmahera Tengah Regency*

**Tabel**  
**Table** 9.2**Jumlah Koperasi Menurut Jenis Koperasi dan Kecamatan di Kabupaten Halmahera Tengah, 2021**  
**Number of Cooperative by Kind of Cooperative and Subdistrict in Halmahera Tengah Regency, 2021**

Kecamatan Subdistrict	Jenis Koperasi/ Kind of Cooperative					Jumlah Total
	KUD	KPRI	KOPKAR	KOPPAS	Lainnya Other	
(1)	(2)	(3)	(4)	(5)	(6)	(7)
Weda	...	...	...	...	...	...
Weda Selatan	...	...	...	...	...	...
Weda Utara	...	...	...	...	...	...
Weda Tengah	...	...	...	...	...	...
Weda Timur	...	...	...	...	...	...
Pulau Gebe	...	...	...	...	...	...
Patani	...	...	...	...	...	...
Patani Utara	...	...	...	...	...	...
Patani Barat	...	...	...	...	...	...
Patani Timur	...	...	...	...	...	...
<b>Halmahera Tengah</b>	...	...	...	...	...	...

Catatan/Note: ...

Sumber/Source: Dinas Perindustrian, Perdagangan, Koperasi dan UKM Kabupaten Halmahera Tengah/*Manufacturing, Trade, and Cooperation Service of Halmahera Tengah Regency*

**Tabel**  
**Table** 9.3

**Indeks Harga Konsumen per Bulan Menurut Kelompok  
Pengeluaran (2018=100) di Kabupaten Halmahera  
Tengah, 2021**

*Consumer Price Index per Month by Expenditure Group  
(2018=100) in Halmahera Tengah Regency, 2021*

<b>Bulan Month</b>	<b>Makanan, Minuman dan Tembakau Food, Beverages and Tobacco</b>	<b>Pakaian dan Alas Kaki Clothing and Footwear</b>	<b>Perumahan, Air, Listrik, dan Bahan Bakar Rumah Tangga Housing, Water, Electricity, and Household Fuels</b>
(1)	(2)	(3)	(4)
Januari/January	...	...	...
Februari/February	...	...	...
Maret/March	...	...	...
April/April	...	...	...
Mei/May	...	...	...
Juni/June	...	...	...
Juli/July	...	...	...
Agustus/August	...	...	...
September/September	...	...	...
Oktober/October	...	...	...
November/November	...	...	...
Desember/December	...	...	...
<b>2021</b>	...	...	...

Lanjutan Tabel/Continued Table 9.3

<b>Bulan Month</b>	<b>Perlengkapan, Peralatan, dan Pemeliharaan Rutin Rumah Tangga Furnishing, Household Equipment and Routine Household Maintenance</b>	<b>Kesehatan Health</b>	<b>Transportasi Transport</b>
(1)	(5)	(6)	(7)
Januari/January	...	...	...
Februari/February	...	...	...
Maret/March	...	...	...
April/April	...	...	...
Mei/May	...	...	...
Juni/June	...	...	...
Juli/July	...	...	...
Agustus/August	...	...	...
September/September	...	...	...
Oktober/October	...	...	...
November/November	...	...	...
Desember/December	...	...	...
<b>2021</b>	...	...	...

Lanjutan Tabel/*Continued Table* 9.3

<b>Bulan Month</b>	<b>Informasi, Komunikasi, dan Jasa Keuangan Information, Communication and Financial Services</b>	<b>Rekreasi, Olahraga, dan Budaya Recreation, Sport, and Culture</b>	<b>Pendidikan Education</b>
(1)	(8)	(9)	(10)
Januari/ <i>January</i>	...	...	...
Februari/ <i>February</i>	...	...	...
Maret/ <i>March</i>	...	...	...
April/ <i>April</i>	...	...	...
Mei/ <i>May</i>	...	...	...
Juni/ <i>June</i>	...	...	...
Juli/ <i>July</i>	...	...	...
Agustus/ <i>August</i>	...	...	...
September/ <i>September</i>	...	...	...
Oktober/ <i>October</i>	...	...	...
November/ <i>November</i>	...	...	...
Desember/ <i>December</i>	...	...	...
<b>2021</b>	...	...	...

Lanjutan Tabel/Continued Table 9.3

Bulan Month	Penyediaan Makanan dan Minuman/Restoran Food and Beverage Services/Restaurant	Perawatan Pribadi dan Jasa Lainnya Personal Care and Other Services	Umum General
(1)	(11)	(12)	(13)
Januari/January	...	...	...
Februari/February	...	...	...
Maret/March	...	...	...
April/April	...	...	...
Mei/May	...	...	...
Juni/June	...	...	...
Juli/July	...	...	...
Agustus/August	...	...	...
September/September	...	...	...
Oktober/October	...	...	...
November/November	...	...	...
Desember/December	...	...	...
<b>2021</b>	...	...	...

Catatan/Note: ...

Sumber/Source: BPS, Survei Harga Konsumen/BPS-Statistics Indonesia, Consumer Price Survey

**Tabel**  
**Table** 9.4**Laju Inflasi Bulanan Menurut Kelompok Pengeluaran  
(2018=100) di Kabupaten Halmahera Tengah, 2021**  
**Monthly Inflation Rate by Expenditure Group (2018=100) in  
Halmahera Tengah Regency, 2021**

Bulan Month	Makanan, Minuman dan Tembakau Food, Beverages and Tobacco	Pakaian dan Alas Kaki Clothing and Footwear	Perumahan, Air, Listrik, dan Bahan Bakar Rumah Tangga Housing, Water, Electricity, and Household Fuels
(1)	(2)	(3)	(4)
Januari/January	...	...	...
Februari/February	...	...	...
Maret/March	...	...	...
April/April	...	...	...
Mei/May	...	...	...
Juni/June	...	...	...
Juli/July	...	...	...
Agustus/August	...	...	...
September/September	...	...	...
Oktober/October	...	...	...
November/November	...	...	...
Desember/December	...	...	...
<b>2021</b>	...	...	...



Lanjutan Tabel/*Continued Table 9.4*

<b>Bulan Month</b>	<b>Perlengkapan, Peralatan, dan Pemeliharaan Rutin Rumah Tangga Furnishing, Household Equipment and Routine Household Maintenance</b>	<b>Kesehatan Health</b>	<b>Transportasi Transport</b>
(1)	(5)	(6)	(7)
Januari/January	...	...	...
Februari/February	...	...	...
Maret/March	...	...	...
April/April	...	...	...
Mei/May	...	...	...
Juni/June	...	...	...
Juli/July	...	...	...
Agustus/August	...	...	...
September/September	...	...	...
Oktober/October	...	...	...
November/November	...	...	...
Desember/December	...	...	...
<b>2021</b>	...	...	...

Lanjutan Tabel/*Continued Table 9.4*

<b>Bulan Month</b>	<b>Informasi, Komunikasi, dan Jasa Keuangan Information, Communication and Financial Services</b>	<b>Rekreasi, Olahraga, dan Budaya Recreation, Sport, and Culture</b>	<b>Pendidikan Education</b>
(1)	(8)	(9)	(10)
Januari/ <i>January</i>	...	...	...
Februari/ <i>February</i>	...	...	...
Maret/ <i>March</i>	...	...	...
April/ <i>April</i>	...	...	...
Mei/ <i>May</i>	...	...	...
Juni/ <i>June</i>	...	...	...
Juli/ <i>July</i>	...	...	...
Agustus/ <i>August</i>	...	...	...
September/ <i>September</i>	...	...	...
Oktober/ <i>October</i>	...	...	...
November/ <i>November</i>	...	...	...
Desember/ <i>December</i>	...	...	...
<b>2021</b>	...	...	...

Lanjutan Tabel/Continued Table 9.4

<b>Bulan Month</b>	<b>Penyediaan Makanan dan Minuman/Restoran Food and Beverage Services/Restaurant</b>	<b>Perawatan Pribadi dan Jasa Lainnya Personal Care and Other Services</b>	<b>Umum General</b>
(1)	(11)	(12)	(13)
Januari/January	...	...	...
Februari/February	...	...	...
Maret/March	...	...	...
April/April	...	...	...
Mei/May	...	...	...
Juni/June	...	...	...
Juli/July	...	...	...
Agustus/August	...	...	...
September/September	...	...	...
Oktober/October	...	...	...
November/November	...	...	...
Desember/December	...	...	...
<b>2021</b>	...	...	...

Catatan/Note: ...

Sumber/Source: BPS, Survei Harga Konsumen/BPS-Statistics Indonesia, Consumer Price Survey

10

**PENGELUARAN PENDUDUK  
POPULATION EXPENDITURE**

**Pengeluaran Rata-rata Perkapita Sebulan  
Kabupaten Halmahera Tengah**

Rp 613.201



2020

Rp 555.572



2021

**Makanan**



**Non-Makanan**

Rp 603.713



2020

Rp 570.496



2021



Rata-rata pengeluaran per kapita sebulan penduduk di Kabupaten Halmahera Tengah pada tahun 2021 mencapai 1.216.068 rupiah.



**PENJELASAN TEKNIS**

**TECHNICAL NOTES**

1. Pengeluaran rata-rata per kapita adalah biaya yang dikeluarkan untuk konsumsi semua anggota rumah tangga selama sebulan baik yang berasal dari pembelian pemberian maupun produksi sendiri dibagi dengan Jumlah anggota rumah tangga dalam rumah tangga tersebut.
  
2. Pengeluaran dihitung berdasarkan pengeluaran makanan dan non makanan. Kelompok makanan yang dihitung meliputi padipadian umbi-umbian ikan daging telur dan susu sayur-sayuran kacang-kacangan buah-buahan minyak dan lemak bahan minuman bumbu-bumbuan makanan dan minuman jadi tembakau dan sirih serta konsumsi lainnya. Pengeluaran non makanan meliputi perumahan bahan bakar penerangan aneka barang dan jasa pakaian alas kaki dan tutup kepala barang yang tahan lama pajak pemakaian dan premi asuransi serta keperluan pesta dan upacara.

1. *Per capita Average Expenditure is the cost spent for all household members consumption during the month whether from purchasing giving or own production divided by the number of household members in the household.*
  
2. *Expenses based on the food and nonfood expenditure. Food groups calculated includes grains tubers fish meat eggs and milk vegetables legumes fruits oils and fats beverage ingredients spices food and beverages tobacco and betel and other consumption. The nonfood expenditure included housing fuel lighting miscellaneous goods and services clothing footwear and headgear durable goods consumption tax and insurance premiums as well as party and ceremonial purposes.*

**ULASAN**

Pengeluaran rata-rata perkapita sebulan dari suatu wilayah, baik pengeluaran untuk makanan maupun non makanan dapat diperoleh dari hasil Survei Sosial Ekonomi Nasional (SUSENAS).

Rata-rata pengeluaran per Kapita Sebulan di Kabupaten Halmahera Tengah untuk kelompok makanan mengalami penurunan dari 613.201 rupiah pada tahun 2020 menjadi 555.572 rupiah pada tahun 2021. Begitupun untuk kelompok bukan makanan yang juga mengalami penurunan dari 603.713 rupiah pada tahun 2020 menjadi 570.496 rupiah pada tahun 2021.

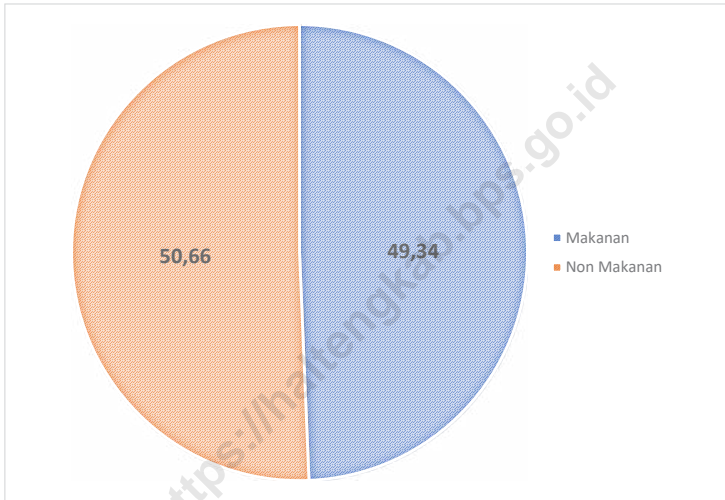
**DESCRIPTION**

*Based on National Social Economic Surve, it can be derived average monthly per capita expenditure for a region, which consists of two groups of commodity, Food and Non Food.*

*The average monthly expenditure per Capita in Halmahera Tengah Regency for the food group decreased from 613,201 rupiah in 2020 to 555,572 rupiah in 2021. Likewise for the non-food group which also decreased from 603,713 rupiah in 2020 to 570,496 rupiah in 2021.*

**Gambar** 10.1  
**Figures**

**Persentase Pengeluaran per Kapita Sebulan Menurut Kelompok Komoditas di Kabupaten Halmahera Tengah, 2021**  
*Percentage of Monthly Expenditure per Capita by Commodity Group in Halmahera Tengah Regency, 2021*



Sumber/Source : BPS, Survei Sosial Ekonomi Nasional (Susenas) Maret/BPS-Statistics Indonesia, National Socioeconomic Survey March



**Tabel**  
**Table** 10.1

**Rata-rata Pengeluaran per Kapita Sebulan Menurut Kelompok Komoditas (rupiah) di Kabupaten Halmahera Tengah, 2020 dan 2021**  
**Monthly Average Expenditure per Capita by Commodity Group (rupiahs) in Halmahera Tengah Regency, 2020 and 2021**

Kelompok Komoditas/Commodity Group	2020	2021
(1)	(2)	(3)
<b>Makanan/Food</b>		
Padi-padian/Cereals	73 362	76 026
Umbi-umbian/Tubers	22 143	20 078
Ikan/udang/cumi/kerang/Fish/shrimp/common squid/shells	62 072	69 827
Daging/Meat	12 440	6 876
Telur dan susu/Eggs and milk	24 806	16 376
Sayur-sayuran/Vegetables	51 042	47 454
Kacang-kacangan/Legumes	7 527	3 693
Buah-buahan/Fruits	36 810	19 774
Minyak dan kelapa/Oil and coconut	17 447	16 136
Bahan minuman/Beverage stuffs	25 247	24 123
Bumbu-bumbuan/Spices	20 179	16 247
Konsumsi lainnya/Miscellaneous food items	7 398	6 595
Makanan dan minuman jadi/Prepared food and beverages	137 582	115 783
Rokok/Cigarettes	115 146	116 586
<b>Jumlah makanan/Total food</b>	<b>613 201</b>	<b>555 572</b>
<b>Bukan makanan/Non-food</b>		
Perumahan dan fasilitas rumah tangga/Housing and household facilities	329 817	324 641
Aneka barang dan jasa/Goods and services	121 155	94 282
Pakaian, alas kaki, dan tutup kepala/Clothing, footwear, and headgear	29 868	32 682
Barang tahan lama/Durable goods	65 185	65 591
Pajak, pungutan, dan asuransi/Taxes and insurance	43 945	45 848
Keperluan pesta dan upacara/kenduri/Parties and ceremonies	13 743	7 452
<b>Jumlah bukan makanan/Total non-food</b>	<b>603 713</b>	<b>570 496</b>
<b>Jumlah/Total</b>	<b>1 216 915</b>	<b>1 126 068</b>

Catatan/Note: ...

Sumber/Source: BPS, Survei Sosial Ekonomi Nasional (Susenas) Maret/BPS-Statistics Indonesia, National Socioeconomic Survey March

**Tabel**  
**Table** 10.2

**Persentase Pengeluaran per Kapita Sebulan Menurut  
Kelompok Komoditas di Kabupaten Halmahera Tengah,  
2020 dan 2021**  
*Percentage of Monthly Expenditure per Capita by  
Commodity Group in Halmahera Tengah Regency, 2020 and  
2021*

<b>Kelompok Komoditas/Commodity Group</b>	<b>2020</b>	<b>2021</b>
(1)	(2)	(3)
<b>Makanan/Food</b>		
Padi-padian/ <i>Cereals</i>	6,03	6,75
Umbi-umbian/ <i>Tubers</i>	1,82	1,78
Ikan/udang/cumi/kerang/ <i>Fish/shrimp/common squid/shells</i>	5,10	6,20
Daging/ <i>Meat</i>	1,02	0,61
Telur dan susu/ <i>Eggs and milk</i>	2,04	1,45
Sayur-sayuran/ <i>Vegetables</i>	4,19	4,21
Kacang-kacangan/ <i>Legumes</i>	0,62	0,33
Buah-buahan/ <i>Fruits</i>	3,02	1,76
Minyak dan kelapa/ <i>Oil and coconut</i>	1,43	1,43
Bahan minuman/ <i>Beverage stuffs</i>	2,07	2,14
Bumbu-bumbuan/ <i>Spices</i>	1,66	1,44
Konsumsi lainnya/ <i>Miscellaneous food items</i>	0,61	0,59
Makanan dan minuman jadi/ <i>Prepared food and beverages</i>	11,31	10,28
Rokok/ <i>Cigarettes</i>	9,46	10,35
<b>Jumlah makanan/Total food</b>	<b>50,39</b>	<b>49,34</b>
<b>Bukan makanan/Non-food</b>		
Perumahan dan fasilitas rumah tangga/ <i>Housing and household facilities</i>	27,10	28,83
Aneka barang dan jasa/ <i>Goods and services</i>	9,96	8,37
Pakaian, alas kaki, dan tutup kepala/ <i>Clothing, footwear, and headgear</i>	2,45	2,90
Barang tahan lama/ <i>Durable goods</i>	5,36	5,82
Pajak, pungutan, dan asuransi/ <i>Taxes and insurance</i>	3,61	4,07
Keperluan pesta dan upacara/kenduri/ <i>Parties and ceremonies</i>	1,13	0,66
<b>Jumlah bukan makanan/Total non-food</b>	<b>49,61</b>	<b>50,66</b>
<b>Jumlah/Total</b>	<b>100,00</b>	<b>100,00</b>

Catatan/Note: ...

Sumber/Source: BPS, Survei Sosial Ekonomi Nasional (Susenas) Maret/BPS-Statistics Indonesia, National Socioeconomic Survey March

**Tabel**  
**Table** 10.3**Rata-rata Pengeluaran per Kapita Sebulan Menurut Kelompok Pengeluaran (Rupiah) di Kabupaten Halmahera Tengah, 2020 dan 2021**  
**Monthly Average Expenditure Per Capita by Spending Group (Rupiah) in Halmahera Tengah Regency, 2020 and 2021**

<b>Kelompok Pengeluaran</b> <b>Spending Group</b>	<b>2020</b>	<b>2021</b>
(1)	(2)	(3)
40 Persen Terbawah	612 870	689 572
40 Persen Tengah	1 168 148	1 067 853
20 Persen Teratas	2 528 729	2 108 160
<b>Rata-rata/Average</b>	<b>1 216 915</b>	<b>1 126 068</b>

Catatan/Note: ...

Sumber/Source: BPS, Survei Sosial Ekonomi Nasional (Susenas) Maret/BPS-Statistics Indonesia, National Socioeconomic Survey March

11

PERDAGANGAN  
TRADE





**PENJELASAN TEKNIS**

1. Pedagang Besar adalah pengusaha atau pedagang yang menjual barang dalam jumlah besar untuk setiap jenis barang yang diperdagangkan.
2. Pedagang Kecil/Eceran adalah pelaku usaha distribusi yang kegiatan pokoknya memasarkan barang secara langsung kepada konsumen.
3. Pasar adalah area tempat jual beli barang dengan jumlah penjual lebih dari satu baik yang disebut sebagai pusat perbelanjaan, pasar tradisional, pertokoan, mall, plaza, pusat perdagangan maupun sebutan lainnya.
4. Toko adalah bangunan gedung dengan fungsi usaha yang digunakan untuk menjual barang dan terdiri dari hanya satu penjual.
5. Rumah makan/restoran adalah suatu usaha yang menyediakan jasa pelayanan makanan dan minuman yang dikelola secara komersial.

**TECHNICAL NOTES**

1. *Wholesalers are traders who sell goods in large quantities for each type of goods traded.*
2. *Retail traders are distribution business actors whose main activities market goods directly to consumers.*
3. *Market is an area where the sale and purchase of goods with a number of sellers more than one is well known as shopping centers, traditional markets, shops, malls, plazas, trade centers and other designations.*
4. *Store is a building with a business function that is used to sell goods and consists of only one seller.*
5. *Restaurant is a business that provides commercially managed food and beverage services.*

**ULASAN**

Pada tahun 2020, sarana perdagangan tercatat sebanyak 4.179 unit.

**DESCRIPTION**

*In 2020, there are 4.179 units of trade facilities in Halmahera Tengah Regency.*

<https://haltengkab.bps.go.id>

**Tabel**  
**Table** 11.1

**Jumlah Sarana Perdagangan Menurut Jenisnya di  
Kabupaten Halmahera Tengah, 2018–2021**  
**Number of Trading Facilities by Type of Facility in  
Halmahera Tengah Regency, 2018–2021**

<b>Jenis Sarana Perdagangan</b> <b>Type of Trading Facilities</b>	<b>2018</b>	<b>2019</b>	<b>2020</b>	<b>2021</b>
(1)	(2)	(3)	(4)	(5)
Pasar/Market	6	6	12	...
Toko/Store	85	85	94	...
Kios	2 100	2 464	2 469	...
Warung	700	1 604	1 604	...
<b>Jumlah/Total</b>	<b>2 891</b>	<b>4 159</b>	<b>4 179</b>	<b>...</b>

Catatan/Note: ...

Sumber/Source: Dinas Perindustrian, Perdagangan, Koperasi dan UKM Kabupaten Halmahera Tengah/*Manufacturing, Trade, and Cooperation Service of Halmahera Tengah Regency*

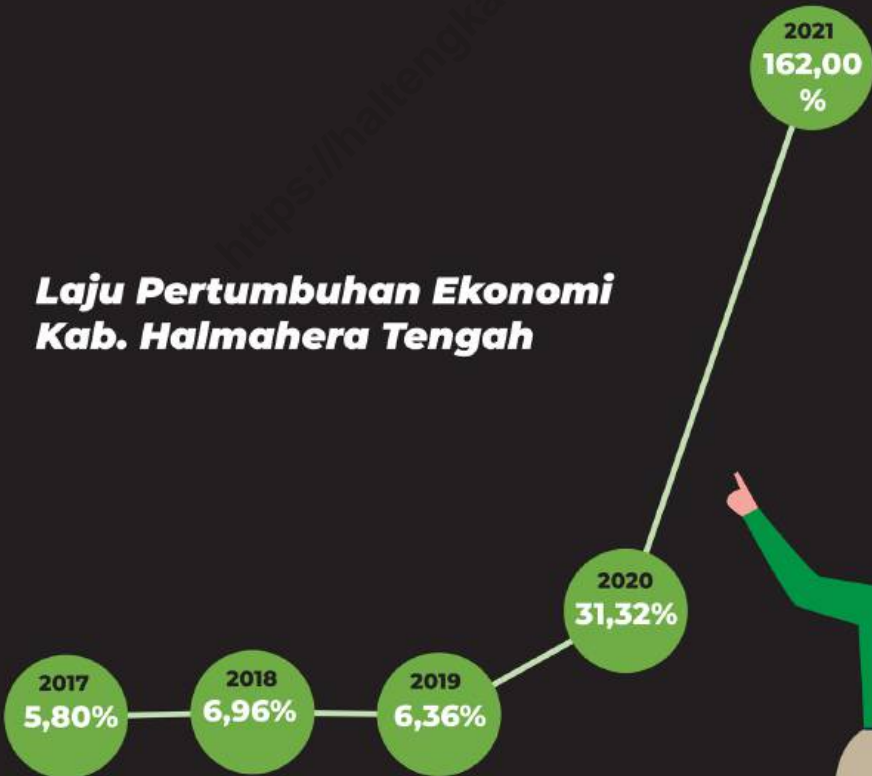




12

**SISTEM NERACA REGIONAL  
SYSTEM OF REGIONAL ACCOUNTS**

**Laju Pertumbuhan Ekonomi  
Kab. Halmahera Tengah**





**PENJELASAN TEKNIS****TECHNICAL NOTES**

1. Penghitungan statistik neraca nasional mengikuti buku petunjuk yang diterbitkan oleh Perserikatan Bangsa Bangsa (PBB) dikenal sebagai Sistem Neraca Nasional (SNN). SNN adalah rekomendasi internasional tentang bagaimana menyusun ukuran aktivitas ekonomi yang sesuai dengan standar neraca baku yang didasarkan pada prinsip-prinsip ekonomi. Rekomendasi yang dimaksud dinyatakan dalam sekumpulan konsep, definisi, klasifikasi, dan aturan neraca yang disepakati secara internasional dalam mengukur indikator tertentu seperti Produk Domestik Bruto (PDB). Salah satu bentuk adaptasi pencatatan statistik nasional adalah melakukan perubahan tahun dasar PDB Indonesia dari tahun 2000 ke 2010. Perubahan tahun dasar PDB dilakukan seiring dengan mengadopsi rekomendasi PBB yang tertuang dalam Sistem Neraca Nasional 2008 (SNA 2008).
  2. Produk Domestik Bruto pada tingkat nasional serta Produk Domestik Regional Bruto (PDRB) pada tingkat regional (provinsi) menggambarkan kemampuan suatu wilayah untuk menciptakan nilai tambah pada suatu waktu tertentu. Untuk menyusun PDB
1. *The method used to estimate national accounts statistics is based on the standard guidelines formed by United Nation known as System of National Accounts (SNA). SNA is the internationally agreed standard set of recommendations on how to compile measures of economic activity in accordance with strict accounting conventions based on economic principles. The recommendations are expressed in term of a set of concepts, definitions, classifications and accounting rules that comprise the internationally agreed standard for measuring indicators such as Gross Domestic Product (GDP). One of the improvement in the national statistical system is to rebase GDP form base year 2000 to 2010 in order to capture current economic condition. It is in line with the United Nations (UN) recommendation on 2008 SNA.*
  2. *The basic measure of the value added arising from economic activity is known as Gross Domestic Product at the national level and Gross Regional Domestic Product (GRDP) at the regional level (provinces/regencies/municipalities). To compile*

maupun PDRB digunakan 2 pendekatan. yaitu lapangan usaha dan pengeluaran. Keduanya menyajikan komposisi data nilai tambah dirinci menurut sumber kegiatan ekonomi (lapangan usaha) dan menurut komponen penggunaannya. PDB maupun PDRB dari sisi lapangan usaha merupakan penjumlahan seluruh komponen nilai tambah bruto yang mampu diciptakan oleh sektor-sektor ekonomi atas berbagai aktivitas produksinya. Sedangkan dari sisi pengeluaran menjelaskan tentang penggunaan dari nilai tambah tersebut.

3. PDB menurut lapangan usaha mengalami perubahan klasifikasi dari 9 lapangan usaha menjadi 17 lapangan usaha. PDB menurut lapangan usaha dirinci menurut total nilai tambah dari seluruh sektor ekonomi yang mencakup lapangan usaha Pertanian. Kehutanan. dan Perikanan; Pertambangan dan Penggalian; Industri Pengolahan; Pengadaan Listrik dan Gas; Pengadaan Air. Pengelolaan Sampah. Limbah dan Daur Ulang; Konstruksi; Perdagangan Besar dan Eceran. Reparasi Mobil dan Sepeda Motor; Transportasi dan Pergudangan; Penyediaan Akomodasi dan Makan Minum; Informasi dan Komunikasi; Jasa Keuangandan Asuransi; Real Estat;

*these statistics. two approaches have been used. i.e. "production approach" and "expenditure approach". The first approach is to measure value added produced by various kinds of economic activities. while the second approach is to measure final uses of the country's output. in other words. GDP/GRDP is the sum of total value added produced by all economic industries (activities) and the way of using it.*

3. *GDP by industry classification changes from 9 sectors to 17 industries. GDP by industry is classified by types of economic activities such as Agriculture. Forestry and Fishing; Mining and Quarrying; Manufacturing; Electricity and Gas; Water supply. Sewerage. Waste Management and Remediation Activities; Construction; Wholesale and Retail Trade; Repair of Motor Vehicles and Motorcycles; Transportation and Storage; Accommodation and Food Service Activities; Information and Communication; Financial and Insurance Activities; Real Estate Activities; Business Activities; Public Administration; Defence and Compulsory Social Security; Education; Human Health and*

Jasa Perusahaan; Administrasi Pemerintahan. Pertahanan dan Jaminan Sosial Wajib; Jasa Pendidikan; Jasa Kesehatan dan Kegiatan Sosial; dan Jasa lainnya.

*Social Work Activities; and Other Services Activities.*

4. PDB menurut pengeluaran mengalami perubahan klasifikasi dimana pengeluaran konsumsi Lembaga Non Profit yang Melayani Rumah Tangga (LNPR) yang sebelumnya termasuk bagian dari pengeluaran konsumsi rumah tangga menjadi komponen terpisah. Sehingga klasifikasi PDB menurut pengeluaran dirinci menjadi 7 komponen yaitu komponen pengeluaran konsumsi rumah tangga. pengeluaran konsumsi LNPR. pengeluaran konsumsi pemerintah. pembentukan modal tetap bruto. perubahan inventori. ekspor barang dan jasa. dan impor barang dan jasa.

4. *GDP by expenditure classification changes where consumption expenditure Non-profit Institutions Serving Households (NPISH) previously included as part of household consumption expenditure is taken out into separate component. So that. GDP by type of expenditures is classified into: household consumption expenditure. NPISH consumption expenditure. government consumption expenditure. gross fixed capital formation. changes in inventories. exports of goods and services. and imports of goods and services.*

5. Pengeluaran konsumsi rumah tangga mencakup berbagai pengeluaran konsumsi akhir rumah tangga atas barang dan jasa untuk memenuhi kebutuhan individu ataupun kelompok secara langsung. Pengeluaran rumah tangga di sini mencakup makanan dan minuman selain restoran; pakaian. alas kaki dan jasa perawatannya; perumahan dan perlengkapan rumah tangga; kesehatan dan pendidikan; transportasi dan komunikasi;

5. *Household consumption expenditures consist of expenditures incurred by households. which are used for both individual or collective needs. Household consumptions are classified into food and beverages other than restaurants; clothing. footwear. and related maintenance services; housing and household equipment; health and education; transport and communication; restaurants and hotels; and others.*

restoran dan hotel serta lainnya.

6. Pengeluaran Pemerintah terdiri dari Pengeluaran Konsumsi Individu dan Pengeluaran Konsumsi Kolektif. Barang dan jasa individu merupakan barang dan jasa privat, dimana ciri-ciri barang privat adalah a) Scarcity, yaitu ada kelangkaan/keterbatasan dalam jumlah; b) Excludable consumption, yaitu konsumsi suatu barang dapat dibatasi hanya pada mereka yang memenuhi persyaratan tertentu (biasanya harga); c) Rivalrous competition, yaitu konsumsi oleh satu konsumen akan mengurangi atau menghilangkan kesempatan pihak lain untuk melakukan hal serupa. Contoh barang dan jasa yang dihasilkan pemerintah dan tergolong sebagai barang dan jasa individu adalah jasa pelayanan kesehatan pemerintah di rumah sakit/puskesmas dan jasa pendidikan di sekolah/universitas negeri. Sedangkan barang dan jasa kolektif ekuivalen dengan barang publik yang memiliki ciri a) Non rivalry, yaitu penggunaan satu konsumen terhadap suatu barang tidak mengurangi kesempatan konsumen lain untuk juga mengkonsumsi barang tersebut; b) Non excludable, yaitu apabila suatu barang publik tersedia, maka tidak ada yang dapat menghalangi siapapun
6. *Government consumption expenditure consists of Individual Consumption Expenditure and Collective Consumption Expenditure. Individual goods and services are private goods and services, which the characteristics of private goods is a) Scarcity, that there is a scarcity/limited in number; b) Excludable consumption, the consumption of goods can be limited only to those who meet certain requirements (usually the price); c) Rivalrous competition, ie consumption by the consumer will reduce or eliminate the chance of another party to do so. Examples of goods and services produced by government and classified as goods and services of individuals is the government health services in hospitals/health centers and education services in schools/universities. Collective goods and services equivalent to public goods characterized by a) Non-rivalry, namely the use of a consumer for an item does not reduce the chance of another consumer to also consume goods; b) Non-excludable, i.e. when a public good available, then nothing can hinder anyone to benefit from the goods or in other words everyone has access to the goods. Examples of goods and services produced by government and classified as collective goods and services is carried military*

untuk memperoleh manfaat dari barang tersebut atau dengan kata lain setiap orang memiliki akses ke barang tersebut. Contoh barang dan jasa yang dihasilkan pemerintah dan tergolong sebagai barang dan jasa kolektif adalah jasa pertahanan yang dilakukan TNI dan keamanan yang dilakukan kepolisian.

7. Pembentukan Modal Tetap Bruto (PMTB) mencakup pengadaan, pembuatan, dan pembelian barang modal. Barang modal dimaksud adalah barang-barang yang digunakan untuk proses produksi, tahan lama atau yang mempunyai umur pemakaian lebih dari satu tahun seperti bangunan, mesin-mesin dan alat angkutan. Termasuk pula di sini perbaikan besar (berat) yang sifatnya memperpanjang umur atau mengubah bentuk atau kapasitas barang modal tersebut. Pengeluaran barang modal untuk keperluan militer juga dicakup sebagai PMTB. Klasifikasi komponen PMTB dibagi menjadi 6 sub komponen yaitu Konstruksi; Mesin dan Peralatan; Kendaraan; Peralatan Lainnya; Cultivated Biological Resources (CBR) dan Produk Kekayaan Intelektual.
8. Ekspor barang dan jasa merupakan transaksi perdagangan barang dan jasa dari penduduk (residen) ke bukan penduduk (nonresiden).

*untuk memperoleh manfaat dari barang tersebut atau dengan kata lain setiap orang memiliki akses ke barang tersebut. Contoh barang dan jasa yang dihasilkan pemerintah dan tergolong sebagai barang dan jasa kolektif adalah jasa pertahanan yang dilakukan TNI dan keamanan yang dilakukan kepolisian.*

7. *Pembentukan Modal Tetap Bruto (PMTB) mencakup pengadaan, pembuatan, dan pembelian barang modal. Barang modal dimaksud adalah barang-barang yang digunakan untuk proses produksi, tahan lama atau yang mempunyai umur pemakaian lebih dari satu tahun seperti bangunan, mesin-mesin dan alat angkutan. Termasuk pula di sini perbaikan besar (berat) yang sifatnya memperpanjang umur atau mengubah bentuk atau kapasitas barang modal tersebut. Pengeluaran barang modal untuk keperluan militer juga dicakup sebagai PMTB. Klasifikasi komponen PMTB dibagi menjadi 6 sub komponen yaitu Konstruksi; Mesin dan Peralatan; Kendaraan; Peralatan Lainnya; Cultivated Biological Resources (CBR) dan Produk Kekayaan Intelektual.*
8. *Ekspor barang dan jasa merupakan transaksi perdagangan barang dan jasa dari penduduk (residen) ke bukan penduduk (nonresiden).*



Impor barang dan jasa adalah transaksi perdagangan dari bukan penduduk ke penduduk. Ekspor atau impor barang terjadi pada saat terjadi perubahan hak kepemilikan barang antara penduduk dengan bukan penduduk (dengan atau tanpa perpindahan fisik barang tersebut). Pada PDB dengan tahun dasar 2010, ekspor dan impor barang dirinci menjadi nonmigas dan migas.

*and services consist of transaction of goods and services from nonresidents to residents. Exports and imports of goods occur when there are changes in ownership of goods between residents and nonresidents (with or without physical movements of goods across frontiers). On the GDP at 2010 basic year, exports and imports of goods specified into non oil and gas and oil and gas.*

9. Produk Domestik Bruto maupun agregat turunannya disajikan dalam 2 (dua) versi penilaian, yaitu atas dasar "harga berlaku" dan atas dasar "harga konstan". Disebut sebagai harga berlaku karena seluruh agregat dinilai dengan menggunakan harga pada tahun berjalan, sedangkan harga konstan penilaiannya didasarkan kepada harga satu tahun dasar tertentu. dalam publikasi ini digunakan harga tahun 2010.

9. *GDP and its aggregations are presented in two forms: at current market prices and at constant base year market prices. in presenting current market prices, all aggregates are valued at current market prices, while base year constant market prices are shown by valuing all aggregates at fixed base year prices. Year of 2010 is used as the base year in this publication.*

10. Laju pertumbuhan Produk Domestik Bruto diperoleh dari perhitungan PDB atas dasar harga konstan. Diperoleh dengan cara mengurangi nilai PDB pada tahun ke-n terhadap nilai pada tahun ke n-1 (tahun sebelumnya), dibagi dengan nilai pada tahun ke n-1, dikalikan dengan 100 persen. Laju pertumbuhan menunjukkan perkembangan

10. *Growth rate of Gross Domestic Product is derived from GDP at constant market prices. It is obtained by subtracting the value of GDP year n with the value of GDP year n-1, divided by the value of GDP year n-1 then multiplied by 100 percent. The growth rate of GDP explains the income growth during the given period.*

agregat pendapatan dari satu waktu tertentu terhadap waktu sebelumnya.

<https://halmengkab.bps.go.id>

**ULASAN**

**DESCRIPTION**

Produk Domestik regional Bruto (PDRB) didefinisikan sebagai keseluruhan nilai tambah barang dan jasa yang dihasilkan dalam waktu satu tahun di wilayah tertentu.

*Gross Domestic Regional Product (GDRP) is defined as total value added of the goods and services which are produced in the certain period of region.*

PDRB Kabupaten Halmahera Tengah atas dasar harga berlaku pada tahun 2021 tercatat sebesar 9,62 triliun rupiah.

*In 2020, GDRP at current market prices is recorded at 9,62 trillion rupiahs.*

PDRB Kabupaten Halmahera Tengah atas dasar harga konstan pada tahun 2021 adalah sebesar 5,23 triliun rupiah.

*In the same year, GDRP at constant market prices is recorded 5,23 trillion rupiahs.*

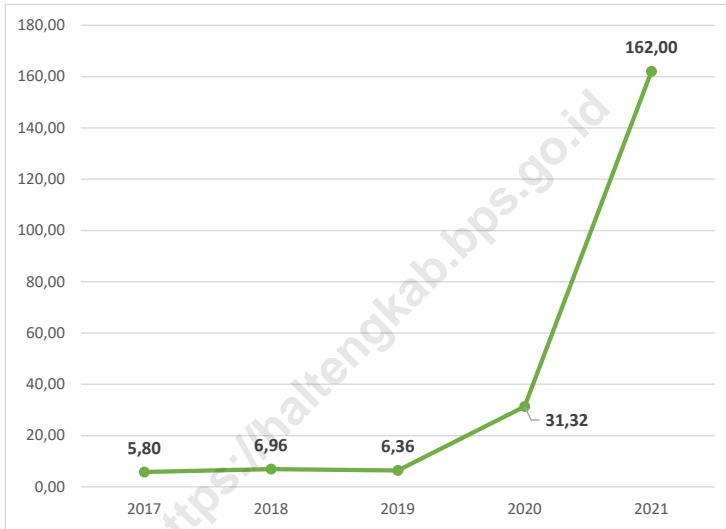
Pertumbuhan ekonomi Kabupaten Halmahera Tengah pada tahun 2021 adalah 162 persen.

*The economic growth in 2020 is 162 percent.*

<https://hcmangka.go.id>

**Gambar** 12.1  
**Figures**

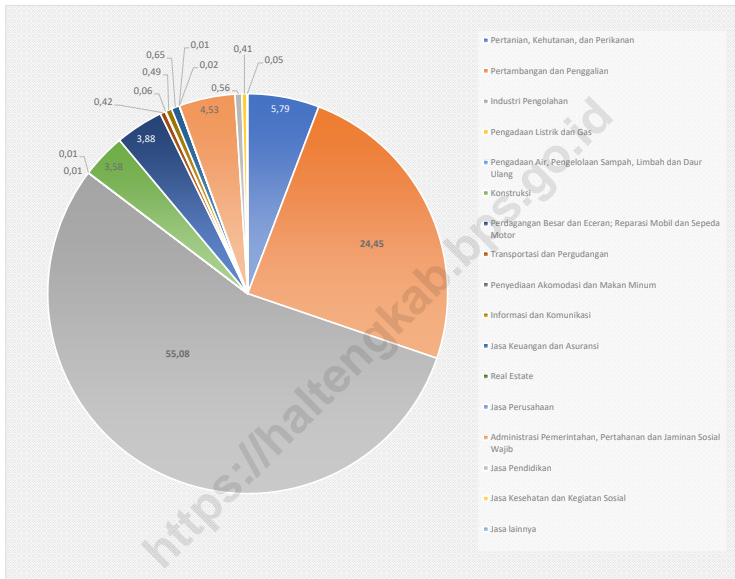
**Laju Pertumbuhan Produk Domestik Regional  
Bruto Atas Dasar Harga Konstan 2010 di Kabupaten  
Halmahera Tengah (persen), 2017–2021**  
*Growth Rate of Gross Regional Domestic Product at 2010  
Constant Market Prices in Halmahera Tengah Regency  
(percent), 2017–2021*



Sumber/Source : BPS, berbagai sensus, survei dan sumber lain/BPS-Statistics Indonesia, various census, survey, and other sources

**Gambar** 12.2  
**Figures**

**Distribusi Persentase Produk Domestik Regional Bruto Atas Dasar Harga Berlaku di Kabupaten Halmahera Tengah, 2021**  
**Percentage Distribution of Gross Regional Domestic Product at Current Market Prices in Halmahera Tengah Regency, 2021**



Sumber/Source : BPS, berbagai sensus, survei dan sumber lain/BPS-Statistics Indonesia, various census, survey, and other sources

**Tabel**  
**Table** 12.1

**Produk Domestik Regional Bruto Atas Dasar Harga  
Berlaku Menurut Lapangan Usaha di Kabupaten  
Halmahera Tengah (miliar rupiah), 2017–2021**  
*Gross Regional Domestic Product at Current Market Prices  
by Industry in Halmahera Tengah Regency (billion rupiahs),  
2017–2021*

Lapangan Usaha/Industry	2017	2018	2019	2020 <sup>x</sup>	2021 <sup>xx</sup>
(1)	(2)	(3)	(4)	(5)	(6)
A Pertanian, Kehutanan, dan Perikanan/ <i>Agriculture, Forestry, and Fishing</i>	470,23	496,12	530,01	544,93	556,36
B Pertambangan dan Penggalian/ <i>Mining and Quarrying</i>	297,84	394,54	417,60	540,07	2 351,31
C Industri Pengolahan/ <i>Manufacturing</i>	172,09	227,78	147,49	841,89	5 296,89
D Pengadaan Listrik dan Gas/ <i>Electricity and Gas</i>	0,66	0,68	0,75	0,81	0,86
E Pengadaan Air; Pengelolaan Sampah, Limbah, dan Daur Ulang/ <i>Water Supply; Sewerage, Waste Management, and Remediation Activities</i>	0,47	0,51	0,54	0,56	0,62
F Konstruksi/ <i>Construction</i>	151,98	172,66	313,78	325,22	344,73
G Perdagangan Besar dan Eceran; Reparasi Mobil dan Sepeda Motor/ <i>Wholesale and Retail Trade; Repair of Motor Vehicles and Motorcycles</i>	287,49	320,77	353,34	357,06	373,18
H Transportasi dan Pergudangan/ <i>Transportation and Storage</i>	30,46	33,81	37,61	37,88	40,84
I Penyediaan Akomodasi dan Makan Minum/ <i>Accommodation and Food Service Activities</i>	4,07	4,52	5,19	5,19	5,77
J Informasi dan Komunikasi/ <i>Information and Communication</i>	32,23	34,76	39,92	43,37	47,20

Lanjutan Tabel/*Continued Table* 12.1

Lapangan Usaha/ <i>Industry</i>		2017	2018	2019	2020 <sup>x</sup>	2021 <sup>xx</sup>
(1)		(2)	(3)	(4)	(5)	(6)
K	Jasa Keuangan dan Asuransi/ <i>Financial and Insurance Activities</i>	43,56	48,06	52,04	54,10	62,75
L	Real Estat/ <i>Real Estate Activities</i>	0,66	0,70	0,75	0,77	0,80
M,N	Jasa Perusahaan/ <i>Business Activities</i>	1,33	1,47	1,58	1,61	1,73
O	Administrasi Pemerintahan, Pertahanan, dan Jaminan Sosial Wajib/ <i>Public Administration and Defence; Compulsory Social Security</i>	363,10	376,79	424,57	431,24	435,18
P	Jasa Pendidikan/ <i>Education</i>	43,45	46,98	52,20	52,61	53,54
Q	Jasa Kesehatan dan Kegiatan Sosial/ <i>Human Health and Social Work Activities</i>	27,90	31,21	34,92	37,85	39,18
R,S,T,U	Jasa Lainnya/ <i>Other Services Activities</i>	3,94	4,35	4,71	4,71	5,11
<b>Produk Domestik Regional Bruto/<i>Gross Regional Domestic Product</i></b>		<b>1 931,45</b>	<b>2 195,69</b>	<b>2 416,99</b>	<b>3 279,89</b>	<b>9 616,04</b>

Catatan/*Note*: ...Sumber/*Source*: BPS, berbagai sensus, survei dan sumber lain/*BPS-Statistics Indonesia, various census, survey, and other sources*

**Tabel**  
**Table** 12.2

**Produk Domestik Regional Bruto Atas Dasar Harga Konstan 2010 Menurut Lapangan Usaha di Kabupaten Halmahera Tengah (miliar rupiah), 2017–2021**  
**Gross Regional Domestic Product at 2010 Constant Market Prices by Industry in Halmahera Tengah Regency (billion rupiahs), 2017–2021**

Lapangan Usaha/Industry		2017	2018	2019	2020 <sup>a</sup>	2021 <sup>xx</sup>
(1)		(2)	(3)	(4)	(5)	(6)
A	Pertanian, Kehutanan, dan Perikanan/ <i>Agriculture, Forestry, and Fishing</i>	300,96	310,11	319,13	322,36	324,61
B	Pertambangan dan Penggalian/ <i>Mining and Quarrying</i>	216,25	238,06	240,61	303,73	1274,84
C	Industri Pengolahan/ <i>Manufacturing</i>	143,51	165,17	107,10	502,93	2736,87
D	Pengadaan Listrik dan Gas/ <i>Electricity and Gas</i>	0,51	0,51	0,56	0,61	0,64
E	Pengadaan Air; Pengelolaan Sampah, Limbah, dan Daur Ulang/ <i>Water Supply; Sewerage, Waste Management, and Remediation Activities</i>	0,34	0,36	0,38	0,40	0,44
F	Konstruksi/ <i>Construction</i>	108,63	115,78	200,73	205,85	210,94
G	Perdagangan Besar dan Eceran; Reparasi Mobil dan Sepeda Motor/ <i>Wholesale and Retail Trade; Repair of Motor Vehicles and Motorcycles</i>	187,61	204,73	219,88	220,26	228,03
H	Transportasi dan Pergudangan/ <i>Transportation and Storage</i>	20,76	22,45	24,26	24,02	25,36
I	Penyediaan Akomodasi dan Makan Minum/ <i>Accommodation and Food Service Activities</i>	2,68	2,92	3,29	3,27	3,60
J	Informasi dan Komunikasi/ <i>Information and Communication</i>	23,26	24,35	27,70	30,13	32,68



Lanjutan Tabel/*Continued Table 12.2*

<b>Lapangan Usaha/Industry</b>		<b>2017</b>	<b>2018</b>	<b>2019</b>	<b>2020<sup>x</sup></b>	<b>2021<sup>xx</sup></b>
(1)		(2)	(3)	(4)	(5)	(6)
K	Jasa Keuangan dan Asuransi/ <i>Financial and Insurance Activities</i>	29,67	31,45	33,31	35,00	38,08
L	Real Estat/ <i>Real Estate Activities</i>	0,56	0,57	0,61	0,62	0,64
M,N	Jasa Perusahaan/ <i>Business Activities</i>	1,02	1,07	1,13	1,13	1,20
O	Administrasi Pemerintahan, Pertahanan, dan Jaminan Sosial Wajib/ <i>Public Administration and Defence; Compulsory Social Security</i>	244,61	251,67	275,76	278,37	280,76
P	Jasa Pendidikan/ <i>Education</i>	31,85	33,87	37,28	37,29	37,69
Q	Jasa Kesehatan dan Kegiatan Sosial/ <i>Human Health and Social Work Activities</i>	20,43	22,25	24,28	25,76	26,38
R,S,T,U	Jasa Lainnya/ <i>Other Services Activities</i>	2,54	2,73	2,90	2,89	3,09
<b>Produk Domestik Regional Bruto/<i>Gross Regional Domestic Product</i></b>		<b>1 335,19</b>	<b>1 428,07</b>	<b>1 518,91</b>	<b>1 994,62</b>	<b>5 225,85</b>

Catatan/Note: ...

Sumber/Source: BPS, berbagai sensus, survei dan sumber lain/*BPS-Statistics Indonesia, various census, survey, and other sources*

**Tabel**  
**Table** 12.3

**Distribusi Persentase Produk Domestik Regional Bruto Atas Dasar Harga Berlaku Menurut Lapangan Usaha di Kabupaten Halmahera Tengah, 2017–2021**  
**Percentage Distribution of Gross Regional Domestic Product at Current Market Prices by Industry in Halmahera Tengah Regency, 2017–2021**

Lapangan Usaha/ <i>Industry</i>	2017	2018	2019	2020 <sup>x</sup>	2021 <sup>xx</sup>
(1)	(2)	(3)	(4)	(5)	(6)
A Pertanian, Kehutanan, dan Perikanan/ <i>Agriculture, Forestry, and Fishing</i>	24,35	22,60	21,93	16,61	5,79
B Pertambangan dan Penggalian/ <i>Mining and Quarrying</i>	15,42	17,97	17,28	16,47	24,45
C Industri Pengolahan/ <i>Manufacturing</i>	8,91	10,37	6,10	25,67	55,08
D Pengadaan Listrik dan Gas/ <i>Electricity and Gas</i>	0,03	0,03	0,03	0,02	0,01
E Pengadaan Air; Pengelolaan Sampah, Limbah, dan Daur Ulang/ <i>Water Supply; Sewerage, Waste Management, and Remediation Activities</i>	0,02	0,02	0,02	0,02	0,01
F Konstruksi/ <i>Construction</i>	7,87	7,86	12,98	9,92	3,58
G Perdagangan Besar dan Eceran; Reparasi Mobil dan Sepeda Motor/ <i>Wholesale and Retail Trade; Repair of Motor Vehicles and Motorcycles</i>	14,88	14,61	14,62	10,89	3,88
H Transportasi dan Pergudangan/ <i>Transportation and Storage</i>	1,58	1,54	1,56	1,16	0,42
I Penyediaan Akomodasi dan Makan Minum/ <i>Accommodation and Food Service Activities</i>	0,21	0,21	0,21	0,16	0,06
J Informasi dan Komunikasi/ <i>Information and Communication</i>	1,67	1,58	1,65	1,32	0,49
K Jasa Keuangan dan Asuransi/ <i>Financial and Insurance Activities</i>	2,26	2,19	2,15	1,65	0,65

Lanjutan Tabel/*Continued Table* 12.3

Lapangan Usaha/ <i>Industry</i>		2017	2018	2019	2020 <sup>x</sup>	2021 <sup>xx</sup>
(1)		(2)	(3)	(4)	(5)	(6)
L	Real Estat/ <i>Real Estate Activities</i>	0,03	0,03	0,03	0,02	0,01
M,N	Jasa Perusahaan/ <i>Business Activities</i>	0,07	0,07	0,07	0,05	0,02
O	Administrasi Pemerintahan, Pertahanan, dan Jaminan Sosial Wajib/ <i>Public Administration and Defence; Compulsory Social Security</i>	18,80	17,16	17,57	13,15	4,53
P	Jasa Pendidikan/ <i>Education</i>	2,25	2,14	2,16	1,60	0,56
Q	Jasa Kesehatan dan Kegiatan Sosial/ <i>Human Health and Social Work Activities</i>	1,44	1,42	1,44	1,15	0,41
R,S,T,U	Jasa Lainnya/ <i>Other Services Activities</i>	0,20	0,20	0,19	0,14	0,05
<b>Produk Domestik Regional Bruto/<i>Gross Regional Domestic Product</i></b>		<b>100,00</b>	<b>100,00</b>	<b>100,00</b>	<b>100,00</b>	<b>100,00</b>

Catatan/*Note*: ...Sumber/*Source*: BPS, berbagai sensus, survei dan sumber lain/*BPS-Statistics Indonesia, various census, survey, and other sources*

**Tabel**  
**Table** 12.4**Laju Pertumbuhan Produk Domestik Regional Bruto Atas Dasar Harga Konstan 2010 Menurut Lapangan Usaha di Kabupaten Halmahera Tengah (persen), 2017–2021**  
**Growth Rate of Gross Regional Domestic Product at 2010 Constant Market Prices by Industry in Halmahera Tengah Regency (percent), 2017–2021**

Lapangan Usaha/ <i>Industry</i>	2017	2018	2019	2020 <sup>a</sup>	2021 <sup>xx</sup>
(1)	(2)	(3)	(4)	(5)	(6)
A Pertanian, Kehutanan, dan Perikanan/ <i>Agriculture, Forestry, and Fishing</i>	2,52	3,04	2,91	1,01	0,70
B Pertambangan dan Penggalian/ <i>Mining and Quarrying</i>	10,66	10,09	1,07	26,23	319,73
C Industri Pengolahan/ <i>Manufacturing</i>	12,83	15,10	-35,16	369,60	444,19
D Pengadaan Listrik dan Gas/ <i>Electricity and Gas</i>	8,21	1,68	9,55	8,24	5,18
E Pengadaan Air; Pengelolaan Sampah, Limbah, dan Daur Ulang/ <i>Water Supply; Sewerage, Waste Management, and Remediation Activities</i>	3,83	5,87	5,23	3,54	9,58
F Konstruksi/ <i>Construction</i>	7,28	6,59	73,37	2,55	2,47
G Perdagangan Besar dan Eceran; Reparasi Mobil dan Sepeda Motor/ <i>Wholesale and Retail Trade; Repair of Motor Vehicles and Motorcycles</i>	4,25	9,12	7,40	0,17	3,53
H Transportasi dan Pergudangan/ <i>Transportation and Storage</i>	8,93	8,13	8,07	-0,99	5,57
I Penyediaan Akomodasi dan Makan Minum/ <i>Accommodation and Food Service Activities</i>	8,68	9,10	12,53	-0,32	10,07
J Informasi dan Komunikasi/ <i>Information and Communication</i>	6,77	4,69	13,74	8,78	8,46
K Jasa Keuangan dan Asuransi/ <i>Financial and Insurance Activities</i>	1,67	6,02	5,91	5,07	8,81

Lanjutan Tabel/*Continued Table 12.4*

Lapangan Usaha/ <i>Industry</i>		2017	2018	2019	2020 <sup>x</sup>	2021 <sup>xx</sup>
(1)		(2)	(3)	(4)	(5)	(6)
L	Real Estat/ <i>Real Estate Activities</i>	3,18	2,46	5,99	2,40	2,54
M,N	Jasa Perusahaan/ <i>Business Activities</i>	5,88	5,36	4,92	0,26	6,47
O	Administrasi Pemerintahan, Pertahanan, dan Jaminan Sosial Wajib/ <i>Public Administration and Defence; Compulsory Social Security</i>	2,48	2,88	9,57	0,94	0,86
P	Jasa Pendidikan/ <i>Education</i>	7,72	6,34	10,06	0,03	1,07
Q	Jasa Kesehatan dan Kegiatan Sosial/ <i>Human Health and Social Work Activities</i>	6,85	8,88	9,15	6,09	2,41
R,S,T,U	Jasa Lainnya/ <i>Other Services Activities</i>	4,67	7,54	6,34	-0,52	7,13
<b>Produk Domestik Regional Bruto/<i>Gross Regional Domestic Product</i></b>		<b>5,80</b>	<b>6,96</b>	<b>6,36</b>	<b>31,32</b>	<b>162,00</b>

Catatan/*Note*: ...Sumber/*Source*: BPS, berbagai sensus, survei dan sumber lain/*BPS-Statistics Indonesia, various census, survey, and other sources*

**Tabel**  
**Table** 12.5

**Produk Domestik Regional Bruto Atas Dasar Harga Berlaku Menurut Jenis Pengeluaran di Kabupaten Halmahera Tengah (miliar rupiah), 2017–2021**  
**Gross Regional Domestic Product at Current Market Prices by Type of Expenditure in Halmahera Tengah Regency (billion rupiahs), 2017–2021**

<b>Jenis Pengeluaran</b> <b>Type of Expenditure</b>	<b>2017</b>	<b>2018</b>	<b>2019</b>	<b>2020*</b>	<b>2021**</b>
(1)	(2)	(3)	(4)	(5)	(6)
Pengeluaran Konsumsi Rumah Tangga <i>Household Consumption Expenditure</i>	694,67	737,33	800,03	814,07	894,60
Pengeluaran Konsumsi LNPRT <i>NPISH Consumption Expenditure</i>	27,17	29,67	36,25	32,63	34,48
Pengeluaran Konsumsi Pemerintah <i>Government Consumption Expenditure</i>	646,32	670,11	755,01	694,98	889,64
Pembentukan Modal Tetap Bruto <i>Gross Fixed Capital Formation</i>	941,00	902,92	2 054,89	11 348,10	12 832,97
Perubahan Inventori <i>Changes in Inventories</i>	-106,86	41,40	-6,15	155,82	333,86
Net Ekspor Barang dan Jasa <i>Net Exports of Goods and Services</i>	-270,85	-185,75	-1 223,04	-9 765,71	-5 369,52
<b>Produk Domestik Regional Bruto</b> <b>Gross Regional Domestic Product</b>	<b>1 931,45</b>	<b>2 195,69</b>	<b>2 416,99</b>	<b>3 279,89</b>	<b>9 616,04</b>

Catatan/Note: ...

Sumber/Source: BPS, berbagai sensus, survei dan sumber lain/BPS-Statistics Indonesia, various census, survey, and other sources

**Tabel**  
**Table** 12.6

**Produk Domestik Regional Bruto Atas Dasar Harga Konstan 2010 Menurut Jenis Pengeluaran di Kabupaten Halmahera Tengah (miliar rupiah), 2017–2021**  
**Gross Regional Domestic Product at 2010 Constant Market Prices by Type of Expenditure in Halmahera Tengah Regency (billion rupiahs), 2017–2021**

<b>Jenis Pengeluaran</b> <b>Type of Expenditure</b>	<b>2017</b>	<b>2018</b>	<b>2019</b>	<b>2020*</b>	<b>2021**</b>
(1)	(2)	(3)	(4)	(5)	(6)
Pengeluaran Konsumsi Rumah Tangga <i>Household Consumption Expenditure</i>	506,20	518,11	547,09	541,79	579,00
Pengeluaran Konsumsi LNPRT <i>NPISH Consumption Expenditure</i>	19,49	20,10	24,08	21,24	22,10
Pengeluaran Konsumsi Pemerintah <i>Government Consumption Expenditure</i>	416,89	406,37	453,20	415,01	500,50
Pembentukan Modal Tetap Bruto <i>Gross Fixed Capital Formation</i>	664,56	612,85	1 466,58	8 471,75	9 097,96
Perubahan Inventori <i>Changes in Inventories</i>	-63,66	17,80	-3,89	78,77	129,79
Net Ekspor Barang dan Jasa <i>Net Exports of Goods and Services</i>	-208,29	-147,15	-968,16	-7 533,94	-5 103,50
<b>Produk Domestik Regional Bruto</b> <b>Gross Regional Domestic Product</b>	<b>1 335,19</b>	<b>1 428,07</b>	<b>1 518,91</b>	<b>1 994,62</b>	<b>5 225,85</b>

Catatan/Note: ...

Sumber/Source: BPS, berbagai sensus, survei dan sumber lain/BPS-Statistics Indonesia, various census, survey, and other sources

13

**PERBANDINGAN ANTAR KABUPATEN/KOTA  
REGENCY/MUNICIPAL COMPARISON**

**PERTUMBUHAN  
EKONOMI  
KABUPATEN/KOTA  
SE-MALUKU UTARA  
TAHUN 2021**







**PENJELASAN TEKNIS**

1. Sumber data yang digunakan dalam bab ini adalah dari Badan Pusat Statistik Provinsi Maluku Utara
2. Jumlah penduduk setiap kabupaten/kota merupakan angka proyeksi yang merujuk dari hasil Sensus Penduduk 2020 Estimasi tersebut memperhatikan perubahan tingkat kelahiran, kematian, dan perpindahan penduduk.
3. Laju pertumbuhan produk domestik bruto regional (PDRB) per kapita menggunakan data PDRB per kapita atas dasar harga konstan. Diperoleh dengan cara mengurangi nilai PDRB per kapita pada tahun ke-n dengan nilai pada tahun ke n-1 (tahun sebelumnya), dibagi dengan nilai pada tahun ke n-1, kemudian dikalikan dengan 100 persen. Laju pertumbuhan tersebut menunjukkan perkembangan agregat pendapatan per kapita penduduk dari satu waktu tertentu terhadap waktu sebelumnya (perkembangan berantai).
4. Data kemiskinan setiap kabupaten/kota berasal dari Survei Sosial Ekonomi Nasional (Susenas) Modul Konsumsi yang dilaksanakan setiap 6 bulan sekali.

**TECHNICAL NOTES**

1. *Data sources in this chapter were mainly from the BPS Statistics of Maluku Utara Province*
2. *Population data of each regency/ municipal are based projection number refer to the population census. The estimates took into account the trends in fertility, mortality, and migration.*
3. *Growth rate of per capita gross domestic regional product (GDRP) is derived from per capita GDRP at constant market prices. It is obtained by subtracting the value of per capita GDRP year n with the value of per capita GDRP year n-1, divided by the value of per capita GDRP year n-1 then multiplied by 100 percent. The growth rate of per capita GDRP explains the per capita income growth during the given period.*
4. *Poverty data in each regency / city comes from the National Socioeconomic Survey (Susenas) Consumption Module which is carried out every 6 months. Data*

Data kemiskinan kabupaten/ kota dirilis setiap tahun.

*on district / city poverty number is released every year.*

5. Indeks Pembangunan Manusia (IPM) adalah ukuran ringkas rata-rata capaian/keberhasilan dimensi utama pembangunan manusia, yaitu: umur panjang dan hidup sehat, mempunyai pengetahuan, dan memiliki standar hidup yang layak.

5. *The Human Development Index (HDI) is a summary measure of average achievement in key dimensions of human development: a long and healthy life, being knowledgeable, and have a decent standard of living.*

<https://haltengkab.bps.go.id>

**ULASAN****DESCRIPTION**

Pada tahun 2021, jumlah penduduk Maluku Utara adalah 1.299.177 jiwa. Kabupaten yang mempunyai jumlah penduduk terbanyak adalah Kabupaten Halmahera Selatan dengan jumlah penduduk sebesar 251.690 jiwa. Kabupaten/Kota yang mempunyai jumlah penduduk paling sedikit adalah Kabupaten Halmahera Tengah dengan jumlah penduduk sebesar 57.809 jiwa.

Pada tahun 2021, laju PDRB Provinsi Maluku Utara sebesar 16,4 persen. Kabupaten/Kota yang pertumbuhan ekonominya paling tinggi di Maluku Utara adalah Kabupaten Halmahera Tengah dan yang paling rendah adalah Kabupaten Kepulauan Sula

Pada tahun 2021, jumlah penduduk miskin di Maluku Utara adalah 87,16 ribu jiwa. Sementara itu, Kabupaten/Kota yang penduduk miskin nya paling besar di maluku utara adalah Kabupaten Halmahera Timur dan yang paling sedikit adalah Kabupaten Pulau Taliabu.

Pada tahun 2021, IPM di Maluku Utara adalah 68,76. Kabupaten/Kota dengan IPM paling tinggi di Maluku Utara adalah Kota Ternate dan yang paling rendah adalah Kabupaten Pulau Taliabu.

*In 2021, the population of North Maluku was 1.299.177 people. Regency which has the highest population is South Halmahera Regency with a population of 251.690 people. Regencies/cities that have the fewest populations are Halmahera Tengah Regency with a population of 57.809 people.*

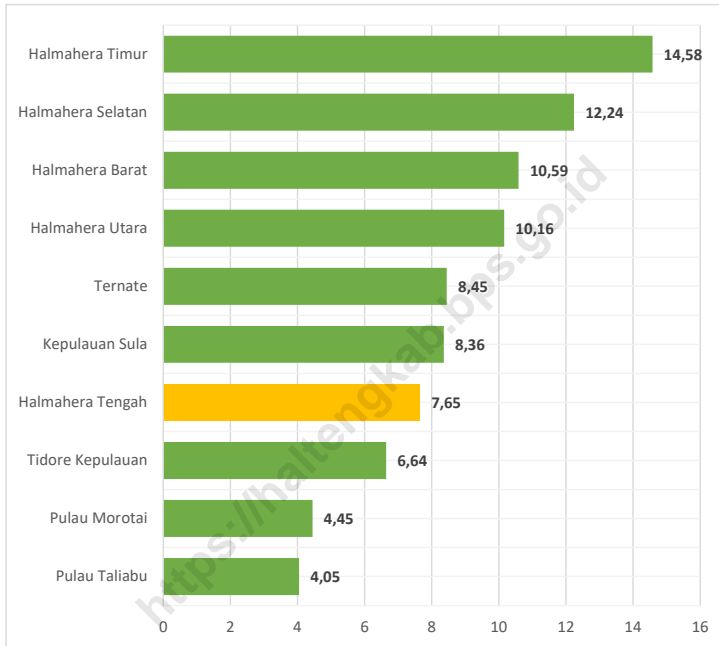
*In 2021, North Maluku Province's GRDP grew by 16,4 percent. Regency / City with the highest economic growth in North Maluku is Halmahera Tengah Regency and the lowest is Kepulauan Sula Regency.*

*In 2021, the number of poor people in North Maluku was 87,16 thousand people. Meanwhile, the regencies / cities that have the most poor population in North Maluku are East Halmahera Regency and the least is Pulau Taliabu Regency.*

*In 2021, the HDI in North Maluku was 68,76. Regency / City with the highest HDI in North Maluku is Ternate City and the lowest is Pulau Taliabu Regency.*

**Gambar** 13.1  
**Figures**

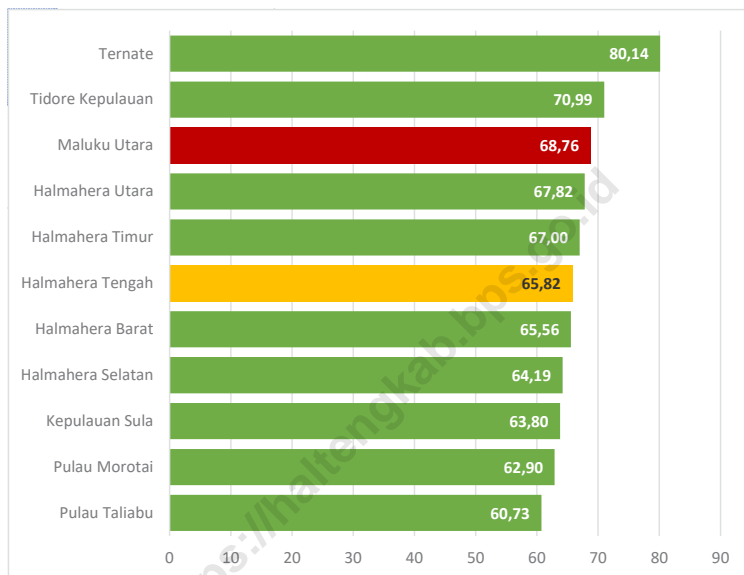
**Jumlah Penduduk Miskin Menurut Kabupaten/Kota di Provinsi Maluku Utara (ribu), 2021**  
**Number of Poor Population by Regency/Municipality in Maluku Utara Province (thousand), 2021**



Sumber/Source : Survei Sosial Ekonomi Nasional/National Socio Economic Survey

**Gambar** 13.2  
**Figures**

**Indeks Pembangunan Manusia Menurut Kabupaten/  
Kota di Provinsi Maluku Utara, 2021**  
*Human Development Index by Regency/Municipality in  
Maluku Utara Province, 2021*



Sumber/Source : BPS/BPS-Statistics Indonesia

**Tabel** 13.1 **Jumlah Penduduk Menurut Kabupaten/Kota di Provinsi Maluku Utara (ribu), 2017–2021**  
**Table** 13.1 **Population by Regency/Municipality in Maluku Utara Province (thousand), 2017–2021**

Kabupaten/Kota Regency/Municipality	2017 <sup>1</sup>	2018 <sup>1</sup>	2019 <sup>1</sup>	2020 <sup>2</sup>	2021 <sup>3</sup>
(1)	(2)	(3)	(4)	(5)	(6)
Halmahera Barat	114 502	116 513	118 287	132 349	134 630
Halmahera Tengah	52 813	54 190	55 728	56 802	57 809
Kepulauan Sula	99 196	100 967	102 886	104 082	105 293
Halmahera Selatan	227 280	231 217	235 090	248 395	251 690
Halmahera Utara	187 104	190 531	193 851	197 638	199 936
Halmahera Timur	90 070	92 618	95 005	91 707	92 954
Pulau Morotai	64 001	65 573	67 284	74 436	76 102
Pulau Taliabu	51 928	52 503	53 018	58 047	58 744
Ternate	223 111	228 105	233 208	205 001	205 870
Tidore Kepulauan	99 337	100 415	101 414	114 480	116 149
<b>Maluku Utara</b>	<b>1 209 342</b>	<b>1 232 632</b>	<b>1 255 771</b>	<b>1 282 937</b>	<b>1 299 177</b>

Catatan/Note: ...

Sumber/Source: <sup>1</sup>BPS, Proyeksi Penduduk Indonesia 2010–2035/BPS-Statistics Indonesia, Indonesia Population Projection 2010–2035

<sup>2</sup>BPS, Sensus Penduduk (SP) 2020/BPS-Statistics Indonesia, 2020 Population Census

<sup>3</sup>BPS, Proyeksi Penduduk Indonesia 2020–2045/BPS-Statistics Indonesia, Indonesia Population Projection 2020–2045

**Tabel**  
**Table** 13.2

**Laju Pertumbuhan Produk Domestik Regional Bruto Atas Dasar Harga Konstan 2010 Menurut Kabupaten/Kota di Provinsi Maluku Utara (persen), 2017–2021**  
**Rate of Growth of Gross Regional Domestic Products at Constant 2010 Prices by Regency/Municipality in Maluku Utara Province (percent), 2017–2021**

Kabupaten/Kota Regency/Municipality	2017	2018	2019	2020 <sup>x</sup>	2021 <sup>xx</sup>
(1)	(2)	(3)	(4)	(5)	(6)
Halmahera Barat	5,00	5,03	5,33	0,61	1,50
Halmahera Tengah	5,80	6,96	6,36	31,32	162,00
Kepulauan Sula	4,83	5,57	6,15	0,11	1,34
Halmahera Selatan	16,06	15,44	12,15	17,71	14,04
Halmahera Utara	6,62	2,41	2,64	-0,22	3,30
Halmahera Timur	7,17	8,00	5,14	0,26	8,43
Pulau Morotai	6,21	6,69	4,30	2,36	2,62
Pulau Taliabu	5,30	12,05	9,23	0,91	13,05
Ternate	7,55	8,26	8,00	-1,20	2,88
Tidore Kepulauan	6,00	6,03	6,12	1,15	1,35
<b>Maluku Utara</b>	<b>7,67</b>	<b>7,86</b>	<b>6,25</b>	<b>5,35</b>	<b>16,40</b>

Catatan/Note: ...

Sumber/Source: BPS dan sumber lain/BPS-Statistics Indonesia and other sources



**Tabel**  
**Table** 13.3

**Jumlah Penduduk Miskin Menurut Kabupaten/Kota di  
Provinsi Maluku Utara (ribu), 2017–2021**  
**Number of Poor Population by Regency/Municipality in  
Maluku Utara Province (thousand), 2017–2021**

Kabupaten/Kota Regency/Municipality	2017	2018	2019	2020	2021
(1)	(2)	(3)	(4)	(5)	(6)
Halmahera Barat	9,90	10,14	10,13	10,56	10,59
Halmahera Tengah	4,42	7,51	7,81	7,70	7,65
Kepulauan Sula	8,79	9,19	9,29	8,81	8,36
Halmahera Selatan	9,25	11,01	11,79	12,41	12,24
Halmahera Utara	7,84	8,56	8,79	8,75	10,16
Halmahera Timur	13,62	13,82	14,53	14,97	14,58
Pulau Morotai	4,50	4,67	4,86	4,43	4,45
Pulau Taliabu	3,71	3,85	3,98	3,89	4,05
Ternate	6,04	6,76	7,25	8,18	8,45
Tidore Kepulauan	5,39	5,95	6,17	6,66	6,64
<b>Maluku Utara</b>	<b>76,47</b>	<b>81,46</b>	<b>84,6</b>	<b>86,37</b>	<b>87,16</b>

Catatan/Note: ...

Sumber/Source: BPS, Survei Sosial Ekonomi Nasional/BPS-Statistics Indonesia, National Socioeconomic Survey

**Tabel**  
**Table** 13.4**Indeks Pembangunan Manusia Menurut Kabupaten/Kota  
di Provinsi Maluku Utara, 2017–2021**  
*Human Development Index by Regency/Municipality in  
Maluku Utara Province, 2017–2021*

Kabupaten/Kota Regency/Municipality	2017	2018	2019	2020	2021
(1)	(2)	(3)	(4)	(5)	(6)
Halmahera Barat	64,19	64,54	65,34	65,31	65,56
Halmahera Tengah	63,89	64,66	65,55	65,42	65,82
Kepulauan Sula	62,04	62,96	63,64	63,53	63,80
Halmahera Selatan	62,64	63,39	64,11	63,84	64,19
Halmahera Utara	66,52	67,30	67,75	67,50	67,82
Halmahera Timur	65,77	66,20	66,74	66,75	67,00
Pulau Morotai	60,71	61,39	62,38	62,50	62,90
Pulau Taliabu	59,03	59,67	60,62	60,48	60,73
Ternate	78,48	79,13	80,03	79,82	80,14
Tidore Kepulauan	69,25	69,89	70,83	70,53	70,99
<b>Maluku Utara</b>	<b>67,20</b>	<b>67,76</b>	<b>68,70</b>	<b>68,49</b>	<b>68,76</b>

Catatan/Note: ...

Sumber/Source: BPS, Seri Berita Resmi Statistik Indeks Pembangunan Manusia/BPS-Statistics Indonesia, Series of Press Releases of Human Development Index



**ST2023**  
SENSUS PERTANIAN

**BerAKHLAK**  
Berorientasi Pelayanan Akuntabel Kompeten  
Harmonis Loyal Adaptif Kolaboratif

# DATA

## MENCERDASKAN BANGSA

— ENLIGHTEN THE NATION —



**BADAN PUSAT STATISTIK  
KABUPATEN HALMAHERA TENGAH  
BPS-STATISTICS OF HALMAHERA TENGAH**

Jl. Poros Weda - Payahe, Kecamatan Weda  
E-mail : [bps8202@bps.go.id](mailto:bps8202@bps.go.id)  
Homepage : <http://haltengkab.bps.go.id>

