

Katalog/Catalog: 1102001.8108

**KABUPATEN  
MALUKU  
BARAT DAYA  
DALAM ANGKA**  
MALUKU BARAT DAYA  
REGENCY IN FIGURES



**2022**



BADAN PUSAT STATISIK  
KABUPATEN MALUKU BARAT DAYA  
*BPS-Statistics of Maluku Barat Daya Regency*





**KABUPATEN  
MALUKU  
BARAT DAYA  
DALAM ANGKA**  
*MALUKU BARAT DAYA  
REGENCY IN FIGURES*

**2022**



**BADAN PUSAT STATISIK  
KABUPATEN MALUKU BARAT DAYA**  
*BPS-Statistics of Maluku Barat Daya Regency*

**KABUPATEN MALUKU BARAT DAYA DALAM ANGKA**  
***Maluku Barat Daya Regency in Figures***  
**2022**

ISSN: 2598-6708

No. Publikasi/*Publication Number*: 81080.2201

Katalog /*Catalog*: 1102001.8108

Ukuran Buku/*Book Size*: 14,8 cm x 21 cm

Jumlah Halaman/*Number of Pages* : xxxiv + 222 hal/*pages*

Naskah/*Manuscript*:

BPS Kabupaten Maluku Barat Daya

*BPS-Statistics of Maluku Barat Daya Regency*

Penyunting/*Editor*:

BPS Kabupaten Maluku Barat Daya

*BPS-Statistics of Maluku Barat Daya Regency*

Desain Kover/*Cover Design*:

BPS Kabupaten Maluku Barat Daya

*BPS-Statistics of Maluku Barat Daya Regency*

Ilustrasi Kover/*Cover Illustration*:

Tugu Kaki Dian/*Kaki Dian Monument*

Diterbitkan oleh/*Published by*:

©BPS Kabupaten Maluku Barat Daya/*BPS-Statistics of Maluku Barat Daya Regency*

Dicetak oleh/*Printed by*:

BPS Kabupaten Maluku Barat Daya/*BPS-Statistics of Maluku Barat Daya Regency*

Dilarang mengumumkan, mendistribusikan, mengomunikasikan, dan/atau menggandakan sebagian atau seluruh isi buku ini untuk tujuan komersil tanpa izin tertulis dari Badan Pusat Statistik.

*Prohibited to announce, distribute, communicate, and/or copy part or all of this book for commercial purpose without permission from BPS-Statistics Indonesia.*

## **TIM PENYUSUN/TEAM MEMBERS**

### **Pengarah/Director**

Barbalina W. Ch. Masela, SE.

### **Penanggung Jawab/Persons in Charge**

Barbalina W. Ch. Masela, SE.

### **Penyunting/Editors**

Eka Majida Agustyani, S.Tr.Stat.

### **Pengolah Data dan Penulis Naskah/Data Processing and Authors**

Eka Majida Agustyani, S.Tr.Stat. • Aditya Mirza Firmanda, S.Tr.Stat. • Muhammad Tualeka, A.Md.Stat. • Prima Ardiansyah, SST • Zaselina Pitaloka, SST

### **Penata Letak/Layout Designers**

Eka Majida Agustyani, S.Tr.Stat. • Muhammad Tualeka, A.Md.Stat. • Prima Ardiansyah, SST • Zaselina Pitaloka, SST



## **KONTRIBUTOR DATA/DATA CONTRIBUTOR**

1. Kementerian Agama/*Ministry of Religious Affair*
2. Kementerian Pendidikan dan Kebudayaan/*The Ministry of Education and Culture*
3. Badan Kepegawaian dan Pengembangan Sumber Daya Manusia Kabupaten Maluku Barat Daya/*Personnel and Human Resource Development Department of Maluku Barat Daya Regency*
4. Badan Keuangan dan Aset Daerah Kabupaten Maluku Barat Daya/*Financial and Regional Assets Office of Maluku Barat Daya*
5. Badan Meteorologi Klimatologi dan Geofisika/*Meteorological, Climatology, and Geophysical Agency*
6. *Badan Perencanaan dan Pengembangan Daerah Kabupaten Maluku Barat Daya/ Regional Development Planning Agency of Maluku Barat Daya Regency*
7. *Badan Pusat Statistik/BPS-Statistics Indonesia*
8. Bagian Administrasi Kesejahteraan Rakyat dan Kemasyarakatan Sekretariat Daerah Kabupaten Maluku Barat Daya/ *Department of Administration People Welfare and Sociallogical of Regional Secretariat Maluku Barat Daya Regency*
9. Dinas Kesehatan Kabupaten Maluku Barat Daya/*Health Office of Maluku Barat Daya Regency*
10. Dinas Kependudukan dan Pencatatan Sipil Kabupaten Maluku Barat Daya/*Population and Civil Registration Agency of Maluku Barat Daya Regency*
11. Dinas Pariwisata Kabupaten Maluku Barat Daya/*Tourism Office of Maluku Barat Daya Regency*
12. Dinas Pekerjaan Umum dan Tata Ruang Kab. Maluku Barat Daya/*Public Work and Spatial Office of Maluku Barat Daya Regency*
13. Dinas Perindustrian, Perdagangan, Koperasi, dan Usaha Mikro Kecil dan Menengah Kabupaten Maluku Barat Daya/*Departement of Industry, Trade, Cooperative, and Small-Medium Enterprice of Maluku Barat Daya Regency*
14. Dinas Pertanian Kabupaten Maluku Barat Daya/*Agriculture Office of Maluku Barat Daya Regency*
15. PDAM Kabupaten Maluku Barat Daya/*PDAM of Maluku Barat Daya*
16. PLN Cabang Tiakur/*PLN Tiakur Branch Office*
17. PT. Pos Indonesia Cabang Wonreli, Serwaru, dan Tewa/*PT. Pos Indonesia*

*Branch Wonreli, Serwaru, dan Tapa*


18. Sekretariat DPRD Maluku Barat Daya/*Regional House of Representatives Secretary of Maluku Barat Daya*

<https://malukubaratdayakab.bps.go.id>





## PETA WILAYAH KABUPATEN MALUKU BARAT DAYA MAP OF MALUKU BARAT DAYA REGENCY





**KEPALA BPS KABUPATEN MALUKU BARAT DAYA  
CHIEF STATISTICIAN OF MALUKU BARAT DAYA REGENCY**



**BARBALINA WILHELMINA CHATERINA MASELA, SE**





## KATA PENGANTAR

Kabupaten Maluku Barat Daya Dalam Angka 2022 merupakan publikasi tahunan yang diterbitkan oleh BPS Kabupaten Maluku Barat Daya. Disadari bahwa publikasi ini belum sepenuhnya memenuhi harapan pihak pemakai data khususnya para perencana, namun diharapkan dapat membantu melengkapi penyusunan rencana pembangunan di Kabupaten Maluku Barat Daya.

Publikasi ini dapat terwujud berkat kerja sama dan bantuan dari berbagai pihak baik instansi pemerintah maupun swasta. Kepada semua pihak yang telah memberikan bantuan disampaikan penghargaan dan terima kasih yang sebesar besarnya.

Walaupun publikasi ini telah disiapkan sebaik-baiknya, namun disadari masih ada kekurangan dan kesalahan yang terjadi. Untuk perbaikan publikasi ini, tanggapan dan saran yang bersifat konstruktif dari para pemakai sangat diharapkan.

Tiakur, Februari 2022

Plt. Kepala BPS

Kabupaten Maluku Barat Daya

**BARBALINA W. CH. MASELA**



## **PREFACE**

*Maluku Barat Daya Regency in Figures 2022 is an annual publication written by BPS Regency of Maluku Barat Daya. Honestly, this publication has not perfected yet and has not filled the user's hope, especially for the planners yet, but hopefully it can help to equip compilation of development planning in this new regency.*

*This comprehensive publication has been made possible with the assistance and contribution from several governmental institutions and private organizations. To all parties who have been involved in the preparation of this publication, I would like to express my sincerest appreciation and gratitude.*

*Comments and constructive suggestions for the improvement of this publication are always welcome.*

*Tiakur, February 2022  
Plt. Chief Statistician of  
Maluku Barat Daya Regency*

**BARBALINA W. CH. MASELA**

## DAFTAR ISI / CONTENTS

	Halaman Page
Kata Pengantar/ <i>Preface</i> .....	xii
Daftar Isi/ <i>Contents</i> .....	xiv
Daftar Tabel/ <i>List of Tables</i> .....	xv
Daftar Gambar/ <i>List of Figures</i> .....	xxvii
Daftar Singkatan/ <i>List of Abbreviations</i> .....	xxxix
Statistik Kunci/ <i>Key Statistics</i> .....	xxxiii
1. Geografi dan Iklim/ <i>Geography and Climate</i> .....	1
2. Pemerintahan/ <i>Government</i> .....	11
3. Penduduk dan Ketenagakerjaan/ <i>Population and Employment</i> .....	27
4. Sosial dan Kesejahteraan Rakyat/ <i>Social and Welfare</i> .....	39
5. Pertanian, Kehutanan, Peternakan, dan Perikanan/ <i>Agriculture, Forestry, Livestock, and Fishery</i> .....	97
6. Industri, Pertambangan, dan Energi/ <i>Industry, Mining, and Energy</i> .....	155
7. Pariwisata/ <i>Tourism</i> .....	163
8. Transportasi dan Komunikasi/ <i>Transportation and Communication</i> .....	169
9. Perbankan, Koperasi, dan Harga-harga/ <i>Banking, Cooperative, dan Prices</i> .....	179
10. Pengeluaran Penduduk/ <i>Population Expenditure</i> .....	185
11. Perdagangan/ <i>Trade</i> .....	191
12. Sistem Neraca Regional/ <i>System of Regional Accounts</i> .....	197
13. Perbandingan Antar Kabupaten/Kota/ <i>Regency/Municipal Comparison</i> .....	213



## DAFTAR TABEL/LIST OF TABLES

Halaman  
Page

<b>1</b>	<b>GEOGRAFI DAN IKLIM</b>	
	<b>GEOGRAPHY AND CLIMATE</b>	
<b>1.1</b>	<b>KEADAAN GEOGRAFI</b>	
	<b>GEOGRAPHY CONDITION</b>	
1.1.1	Luas Daerah dan Jumlah Pulau Menurut Kecamatan di Kabupaten Maluku Barat Daya, 2021 <i>Total Area and Number of Islands by Subdistrict in Maluku Barat Daya Regency, 2021</i> .....	5
1.1.2	Tinggi Wilayah dan Jarak ke Ibukota Kabupaten Menurut Kecamatan di Kabupaten Maluku Barat Daya, 2021 <i>Altitude and Distance to the Capital of Regency by Subdistrict in Maluku Barat Daya Regency, 2021</i> .....	7
<b>1.2</b>	<b>KEADAAN IKLIM</b>	
	<b>CLIMATE CONDITION</b>	
1.2.1	Pengamatan Unsur Iklim Menurut Bulan di Stasiun Meteorologi Mathilda Batlayeri Saumlaki, 2021 <i>Observation of Climate Elements By Months at Meteorologi Mathilda Batlayeri Saumlaki Station, 2021</i> .....	8
<b>2</b>	<b>PEMERINTAHAN</b>	
	<b>GOVERNMENT</b>	
<b>2.1</b>	<b>WILAYAH ADMINISTRATIF</b>	
	<b>ADMINISTRATIVE AREA</b>	
2.1.1	Jumlah Desa <sup>1</sup> /Kelurahan Menurut Kecamatan di Kabupaten Maluku Barat Daya, 2017–2021 <i>Number of Villages<sup>1</sup>/Kelurahan by Subdistrict in Maluku Barat Daya Regency, 2017–2021</i> .....	15
<b>2.2</b>	<b>DEWAN PERWAKILAN RAKYAT DAERAH</b>	
	<b>REGIONAL HOUSE OF REPRESENTATIVE</b>	
2.2.1	Jumlah Anggota Dewan Perwakilan Rakyat Daerah Menurut Partai Politik dan Jenis Kelamin di Kabupaten Maluku Barat Daya, 2021	

	<i>Number of Regional House of Representatives's Members by Political Parties and Sex in Maluku Barat Daya Regency 2021 .....</i>	16
<b>2.3</b>	<b>SUMBER DAYA MANUSIA HUMAN RESOURCES</b>	
2.3.1	Jumlah Pegawai Negeri Sipil Menurut Jabatan dan Jenis Kelamin di Kabupaten Maluku Barat Daya, Desember 2020 dan Desember 2021 <i>Number of Civil Servants by Occupation and Sex in Maluku Barat Daya Regency, December 2020 and December 2021 .....</i>	17
2.3.2	Jumlah Pegawai Negeri Sipil Menurut Tingkat Pendidikan dan Jenis Kelamin di Kabupaten Maluku Barat Daya, Desember 2020 dan Desember 2021 <i>Number of Civil Servants by Educational Level and Sex in Maluku Barat Daya Regency, Desember 2020 and Desember 2021 .....</i>	19
2.3.3	Jumlah Pegawai Negeri Sipil Menurut Tingkat Kepangkatan dan Jenis Kelamin di Kabupaten Maluku Barat Daya, Desember 2020 dan Desember 2021 <i>Number of Civil Servants by Hierarchy and Sex in Maluku Barat Daya Regency, Desember 2020 and Desember 2021 .....</i>	21
<b>2.4</b>	<b>KEUANGAN PEMERINTAH GOVERNMENT FINANCE</b>	
2.4.1	Realisasi Pendapatan Pemerintah Kabupaten Maluku Barat Daya Menurut Jenis Pendapatan (ribu rupiah), 2018–2021 <i>Actual Maluku Barat Daya Regency Government Revenues by Kind of Revenues (thousand rupiahs), 2018–2021 .....</i>	23
2.4.2	Realisasi Belanja Pemerintah Kabupaten Maluku Barat Daya Menurut Jenis Belanja (ribu rupiah), 2018–2021 .....	
	<i>Actual Maluku Barat Daya Regency Government Expenditures by Kind of Expenditures (thousand rupiahs), 2018–2021</i>	
<b>3</b>	<b>PENDUDUK DAN KETENAGAKERJAAN POPULATION AND EMPLOYMENT</b>	
<b>3.1</b>	<b>PENDUDUK POPULATION</b>	
3.1.1	Penduduk, Laju Pertumbuhan Penduduk, Distribusi Persentase Penduduk, Kepadatan Penduduk, Rasio Jenis Kelamin Penduduk Menurut Kecamatan di Kabupaten Maluku Barat Daya, 2021	

	<i>Population, Population Growth Rate, Percentage Distribution of Population, Population Density, and Population Sex Ratio by Subdistrict in Maluku Barat Daya Regency, 2021</i> .....	32
3.1.2	Jumlah Penduduk Menurut Kelompok Umur dan Jenis Kelamin di Kabupaten Maluku Barat Daya, 2021 <i>Population by Age Groups and Sex in Maluku Barat Daya Regency, 2021</i> .....	34
<b>3.2</b>	<b>KETENAGAKERJAAN EMPLOYMENT</b>	
3.2.1	Jumlah Penduduk Berumur 15 Tahun Keatas Menurut Jenis Kegiatan Selama Seminggu yang Lalu dan Jenis Kelamin di Kabupaten Maluku Barat Daya, 2021 <i>Population Aged 15 Years and Over by Type of Activity During The Previous Week and Sex in Maluku Barat Daya Regency, 2021</i> .....	35
3.2.2	Penduduk Berumur 15 Tahun ke Atas Menurut Pendidikan Tertinggi yang Ditamatkan dan Jenis Kegiatan Selama Seminggu yang Lalu di Kabupaten Maluku Barat Daya, 2021 <i>Population 15 Years of Age and Over by Educational Attainment and Type of Activity During the Previous Week in Maluku Barat Daya Regency, 2021</i> .....	36
3.2.3	Penduduk Berumur 15 Tahun Ke Atas yang Bekerja Selama Seminggu yang Lalu Menurut Status Pekerjaan Utama dan Jenis Kelamin di Kabupaten Maluku Barat Daya, 2021 <i>Population 15 Years of Age and Over who Worked During The Previous Week by Main Employment Status and Sex in Maluku Barat Daya Regency, 2021</i> .....	38
<b>4</b>	<b>SOSIAL DAN KESEJAHTERAAN RAKYAT SOCIAL AND WELFARE</b>	
<b>4.1</b>	<b>PENDIDIKAN EDUCATION</b>	
4.1.1	Jumlah Sekolah, Guru, dan Murid Taman Kanak-Kanak (TK) di Bawah Kementerian Pendidikan dan Kebudayaan Menurut Kecamatan di Kabupaten Maluku Barat Daya, 2020/2021 dan 2021/2022	

	<i>Number of Schools, Teachers, and Pupils in Kindergarten Under The Ministry of Education and Culture by Subdistrict in Maluku Barat Daya Regency, 2020/2021 and 2021/2022 .....</i>	47
4.1.2	Jumlah Sekolah, Guru, dan Murid Raudatul Athfal (RA) di Bawah Kementerian Agama Menurut Kecamatan di Kabupaten Maluku Barat Daya, 2019/2020 dan 2020/2021 <i>Number of Schools, Teachers, and Pupils in Raudatul Athfal (RA) Under The Ministry of Religious Affairs by Subdistrict in Maluku Barat Daya Regency, 2019/2020 and 2020/2021 .....</i>	50
4.1.3	Jumlah Sekolah, Guru, dan Murid Sekolah Dasar (SD) di Bawah Kementerian Pendidikan dan Kebudayaan Menurut Kecamatan di Kabupaten Maluku Barat Daya, 2020/2021 dan 2021/2022 <i>Number of Schools, Teachers, and Pupils in Primary Schools Under The Ministry of Education and Culture by Subdistrict in Maluku Barat Daya Regency, 2020/2021 and 2021/2022 .....</i>	51
4.1.4	Jumlah Sekolah, Guru, dan Murid Madrasah Ibtidaiyah (MI) di Bawah Kementerian Agama Menurut Kecamatan di Kabupaten Maluku Barat Daya, 2019/2020 dan 2020/2021 <i>Number of Schools, Teachers, and Pupils in Madrasah Ibtidaiyah (MI) Under The Ministry of Religious Affairs by Subdistrict in Maluku Barat Daya Regency, 2019/2020 and 2020/2021 .....</i>	54
4.1.5	Jumlah Sekolah, Guru, dan Murid Sekolah Menengah Pertama (SMP) di Bawah Kementerian Pendidikan dan Kebudayaan Menurut Kecamatan di Kabupaten Maluku Barat Daya, 2020/2021 dan 2021/2022 <i>Number of Schools, Teachers, and Pupils in Lower Secondary Schools Under The Ministry of Education and Culture by Subdistrict in Maluku Barat Daya Regency, 2020/2021 and 2021/2022.....</i>	57
4.1.6	Jumlah Sekolah, Guru, dan Murid Madrasah Tsanawiyah (MTs) di Bawah Kementerian Agama Menurut Kecamatan di Kabupaten Maluku Barat Daya, 2019/2020 dan 2020/2021 <i>Number of Schools, Teachers, and Pupils in Madrasah Tsanawiyah (MTs) Under The Ministry of Religious Affairs by Subdistrict in Maluku Barat Daya Regency, 2019/2020 and 2020/2021 .....</i>	60

4.1.7	<p>Jumlah Sekolah, Guru, dan Murid Sekolah Menengah Atas (SMA) di Bawah Kementerian Pendidikan dan Kebudayaan Menurut Kecamatan di Kabupaten Maluku Barat Daya, 2020/2021 dan 2021/2022 <i>Number of Schools, Teachers, and Pupils in Upper Secondary Schools Under The Ministry of Education and Culture by Subdistrict in Maluku Barat Daya Regency, 2020/2021 and 2021/2022.....</i></p>	63
4.1.8	<p>Jumlah Sekolah, Guru, dan Murid Sekolah Menengah Kejuruan (SMK) di Bawah Kementerian Pendidikan dan Kebudayaan Menurut Kecamatan di Kabupaten Maluku Barat Daya, 2020/2021 dan 2021/2022 <i>Number of Schools, Teachers, and Pupils in Vocational High Schools Under The Ministry of Education and Culture by Subdistrict in Maluku Barat Daya Regency, 2020/2021 and 2021/2022.....</i></p>	66
4.1.9	<p>Jumlah Sekolah, Guru, dan Murid Madrasah Aliyah (MA) di Bawah Kementerian Agama Menurut Kecamatan di Kabupaten Maluku Barat Daya, 2019/2020 dan 2020/2021 <i>Number of Schools, Teachers, and Pupils in Madrasah Aliyah (MA) Under the Ministry of Religious Affairs by Subdistrict in Maluku Barat Daya Regency, 2019/2020 and 2020/2021 .....</i></p>	69
4.1.10	<p>Jumlah Desa<sup>1</sup>/Kelurahan yang Memiliki Fasilitas Sekolah Menurut Kecamatan dan Tingkat Pendidikan di Kabupaten Maluku Barat Daya, 2019–2021 <i>Number of Villages<sup>1</sup>/Kelurahan Having Educational Facilities by Subdistrict and Educational Level in Maluku Barat Daya Regency, 2019–2021 .....</i></p>	72
4.1.11	<p>Angka Partisipasi Murni (APM) dan Angka Partisipasi Kasar (APK) Menurut Jenjang Pendidikan di Kabupaten Maluku Barat Daya, 2020 dan 2021 <i>Net Enrollment Rate and Gross Enrollment Ratio by Educational Level in Maluku Barat Daya Regency, 2020 and 2021 .....</i></p>	77
4.1.12	<p>Persentase Penduduk Berumur 15 Tahun ke Atas yang Melek Huruf Menurut Kelompok Umur di Kabupaten Maluku Barat Daya, 2020 dan 2021 <i>Percentage of Literate People Aged 15 Years and Over by Age Group in Maluku Barat Daya Regency, 2020 and 2021 .....</i></p>	78

**4.2 KESEHATAN  
HEALTH**

4.2.1	Jumlah Desa <sup>1</sup> /Kelurahan Yang Memiliki Sarana Kesehatan Menurut Kecamatan di Kabupaten Maluku Barat Daya, 2019–2021 <i>Number of Villages<sup>1</sup>/Kelurahan Having Health Facilities by Subdistrict in Maluku Barat Daya Regency, 2019–2021 .....</i>	79
4.2.2	Jumlah Tenaga Kesehatan Menurut Kecamatan di Kabupaten Maluku Barat Daya, 2021 <i>Number of Health Human Resources by Subdistrict in Maluku Barat Daya Regency, 2021 .....</i>	85
4.2.3	Jumlah Rumah Sakit Umum, Rumah Sakit Khusus, Puskesmas, Klinik Pratama, dan Posyandu Menurut Kecamatan di Kabupaten Maluku Barat Daya, 2020 dan 2021 <i>Number of General Hospital, Specialized Hospital, Public Health Center, Primary Clinic, and Integrated Health Post by Subdistrict in Maluku Barat Daya Regency, 2020 and 2021 .....</i>	87
<b>4.3</b>	<b>AGAMA DAN SOSIAL LAINNYA RELIGION AND OTHER SOCIAL AFFAIRS</b>	
4.3.1	Jumlah Penduduk Menurut Kecamatan dan Agama yang Dianut di Kabupaten Maluku Barat Daya, 2021 <i>Population by Subdistrict and Religion in Maluku Barat Daya Regency, 2021 .....</i>	90
4.3.2	Jumlah Tempat Peribadatan Menurut Kecamatan di Kabupaten Maluku Barat Daya, 2021 <i>Number of Places of Worship by Subdistrict in Maluku Barat Daya Regency, 2021 .....</i>	91
4.3.3	Jumlah Desa <sup>1</sup> /Kelurahan yang Mengalami Bencana Alam <sup>2</sup> Menurut Kecamatan di Kabupaten Maluku Barat Daya, 2019–2021 <i>Number of Villages<sup>1</sup>/Kelurahan that Had Natural Disaster<sup>2</sup> by Subdistrict in Maluku Barat Daya Regency, 2019–2021 .....</i>	92
<b>4.4</b>	<b>KEMISKINAN POVERTY</b>	
4.4.1	Garis Kemiskinan, Jumlah, dan Persentase Penduduk Miskin di Kabupaten Maluku Barat Daya, 2014–2021 <i>Poverty Line, Number, and Percentage of Poor People in Maluku Barat Daya Regency, 2014–2021 .....</i>	95

4.4.2	Indeks Kedalaman Kemiskinan dan Indeks Keparahan Kemiskinan di Kabupaten Maluku Barat Daya, 2014–2021 <i>Poverty Gap Index and Poverty Severity Index in Maluku Barat Daya Regency, 2014–2021</i> .....	96
<b>5</b>	<b>PERTANIAN, KEHUTANAN, PETERNAKAN, DAN PERIKANAN AGRICULTURE, FORESTRY, LIVESTOCK, AND FISHERY</b>	
<b>5.1</b>	<b>HORTIKULTURA HORTICULTURE</b>	
5.1.1	Luas Panen Tanaman Sayuran Menurut Kecamatan dan Jenis Tanaman di Kabupaten Maluku Barat Daya (ha), 2020 dan 2021 <i>Harvested Area of Vegetables by Subdistrict and Kind of Plant in Maluku Barat Daya Regency (ha), 2020 and 2021</i> .....	103
5.1.2	Produksi Tanaman Sayuran Menurut Kecamatan dan Jenis Tanaman di Kabupaten Maluku Barat Daya (kuintal), 2020 dan 2021 <i>Production of Vegetables by Subdistrict and Kind of Plant in Maluku Barat Daya Regency (quintal), 2020 and 2021</i> .....	111
5.1.3	Luas Panen Tanaman Sayuran dan Buah-buahan Semusim Menurut Jenis Tanaman di Kabupaten Maluku Barat Daya (ha), 2018–2021 <i>Harvested Area of Seasonal Vegetables and Fruits by Kind of Plant in Maluku Barat Daya Regency (ha), 2018–2021</i> .....	119
5.1.4	Produksi Tanaman Sayuran dan Buah-buahan Semusim Menurut Jenis Tanaman di Kabupaten Maluku Barat Daya (kuintal), 2018–2021 <i>Production of Seasonal Vegetables and Fruits by Kind of Plant in Maluku Barat Daya Regency (quintal), 2018–2021</i> .....	120
5.1.5	Luas Panen Tanaman Biofarmaka Menurut Kecamatan dan Jenis Tanaman di Kabupaten Maluku Barat Daya (m <sup>2</sup> ), 2020 dan 2021 <i>Harvested Area of Medicinal Plants by Subdistrict and Kind of Plant in Maluku Barat Daya Regency (m<sup>2</sup>), 2020 and 2021</i> .....	121
5.1.6	Produksi Tanaman Biofarmaka Menurut Kecamatan dan Jenis Tanaman di Kabupaten Maluku Barat Daya (kg), 2020 dan 2021 <i>Production of Medicinal Plants by Subdistrict and Kind of Plant in Maluku Barat Daya Regency (kg), 2020 and 2021</i> .....	123

5.1.7	Luas Panen Tanaman Biofarmaka Menurut Jenis Tanaman di Kabupaten Maluku Barat Daya (m <sup>2</sup> ), 2018–2021 <i>Harvested Area of Medicinal Plants by Kind of Plant in Maluku Barat Daya Regency (m<sup>2</sup>), 2018–2021</i> .....	125
5.1.8	Produksi Tanaman Biofarmaka Menurut Jenis Tanaman di Kabupaten Maluku Barat Daya (kg), 2018–2021 <i>Production of Medicinal Plants by Kind of Plant in Maluku Barat Daya Regency (kg), 2018–2021</i> .....	126
5.1.9	Luas Panen Tanaman Hias Menurut Kecamatan dan Jenis Tanaman di Kabupaten Maluku Barat Daya (m <sup>2</sup> ), 2020 dan 2021 <i>Harvested Area of Ornamental Plants by Subdistrict and Kind of Plant in Maluku Barat Daya Regency (m<sup>2</sup>), 2020 and 2021</i> .....	127
5.1.10	Produksi Tanaman Hias Menurut Kecamatan dan Jenis Tanaman di Kabupaten Maluku Barat Daya (tangkai), 2020 dan 2021 <i>Production of Ornamental Plants by Subdistrict and Kind of Plant in Maluku Barat Daya Regency (stalks), 2020 and 2021</i> .....	129
5.1.11	Luas Panen Tanaman Hias Menurut Jenis Tanaman di Kabupaten Maluku Barat Daya (m <sup>2</sup> ), 2018–2021 <i>Harvested Area of Ornamental Plants by Kind of Plant in Maluku Barat Daya Regency (m<sup>2</sup>), 2018–2021</i> .....	131
5.1.12	Produksi Tanaman Hias Menurut Jenis Tanaman Kabupaten Maluku Barat Daya (tangkai), 2018–2021 <i>Production of Ornamental Plants by Kind of Plant in Maluku Barat Daya (stalks), 2018–2021</i> .....	132
5.1.13	Produksi Buah-buahan Menurut Kecamatan dan Jenis Tanaman di Kabupaten Maluku Barat Daya (kuintal), 2020 dan 2021 <i>Production of Fruits by Subdistrict and Kind of Plant in Maluku Barat Daya Regency (quintal), 2020 and 2021</i> .....	133
5.1.14	Produksi Buah-Buahan dan Sayuran Tahunan Menurut Jenis Tanaman di Kabupaten Maluku Barat Daya (kuintal), 2018–2021 <i>Production of Annual Fruits and Vegetables by Kind of Plant in Maluku Barat Daya Regency (quintal), 2018–2021</i> .....	146
<b>5.2</b>	<b>PERKEBUNAN</b> <b>ESTATE CROPS</b>	
5.2.1	Luas Areal Tanaman Perkebunan Menurut Kecamatan dan Jenis Tanaman di Kabupaten Maluku Barat Daya (ha), 2020 dan 2021	



	<i>Planted Area of Estate Crops by Subdistrict and Type of Crops in Maluku Barat Daya Regency (ha), 2020 and 2021</i> .....	147
5.2.2	Produksi Perkebunan Menurut Kecamatan dan Jenis Tanaman di Kabupaten Maluku Barat Daya (ton), 2020 dan 2021 <i>Production of Estate by Subdistrict and Type of Crops in Maluku Barat Daya Regency (ton), 2020 and 2021</i> .....	151
<b>6</b>	<b>INDUSTRI, PERTAMBANGAN, DAN ENERGI</b> <b>INDUSTRY, MINING, AND ENERGY</b>	
6.1	Daya Terpasang, Produksi, dan Distribusi Listrik PT. PLN (Persero) pada Cabang/Ranting PLN Menurut Kecamatan di Kabupaten Maluku Barat Daya, 2021 <i>Installed Electricity Power, Production, and Distribution of PT. PLN (Persero) at PLN Branch by Subdistrict in Maluku Regency, 2021</i> .....	159
6.2	Jumlah Pelanggan Listrik Menurut Kecamatan di Kabupaten Maluku Barat Daya, 2017–2021 <i>Number of Electricity Customers by Subdistrict in Maluku Barat Daya Regency, 2017–2021</i> .....	160
6.3	Jumlah Pelanggan dan Air yang Disalurkan Menurut Kecamatan di Kabupaten Maluku Barat Daya, 2021 <i>Number of Customers and Distributed Water by Subdistrict in Maluku Barat Daya Regency, 2021</i> .....	161
<b>7</b>	<b>PARIWISATA</b> <b>TOURISM</b>	
7.1	Jumlah Rumah Makan/Restoran Menurut Kecamatan di Kabupaten Maluku Barat Daya, 2018–2021 <i>Number of Restaurants by Subdistrict in Maluku Barat Daya Regency, 2018–2021</i> .....	168
<b>8</b>	<b>TRANSPORTASI DAN KOMUNIKASI</b> <b>TRANSPORTATION AND COMMUNICATION</b>	
<b>8.1</b>	<b>TRANSPORTASI</b> <b>TRANSPORTATION</b>	
8.1.1	Panjang Jalan <sup>1</sup> Menurut Tingkat Kewenangan Pemerintahan di Kabupaten Maluku Barat Daya(km), 2019–2021 <i>Length of Roads<sup>1</sup> by Level of Government Authority in Maluku Barat Daya Regency (km), 2019–2021</i> .....	174

8.1.2	Panjang Jalan Menurut Jenis Permukaan Jalan di Kabupaten Maluku Barat Daya (km), 2019–2021 <i>Length of Roads by Type of Road Surface in Maluku Barat Daya Regency (km), 2019–2021</i> .....	175
8.1.3	Panjang Jalan Menurut Kondisi Jalan di Kabupaten Maluku Barat Daya (km), 2019–2021 <i>Length of Roads by Condition of Roads in Maluku Barat Daya Regency (km), 2019–2021</i> .....	176
<b>8.2</b>	<b>KOMUNIKASI COMMUNICATION</b>	
8.2.1	Jumlah Kantor Pos Pembantu Menurut Kecamatan di Kabupaten Maluku Barat Daya, 2018–2021 <i>Number of Post Offices Subsidiaries by Subdistrict in Maluku Barat Daya Regency, 2018–2021</i> .....	177
<b>9</b>	<b>PERBANKAN, KOPERASI, DAN HARGA-HARGA BANKING, COOPERATIVE, AND PRICES</b>	
9.1	Jumlah Koperasi Aktif Menurut Kecamatan di Kabupaten Maluku Barat Daya, 2018–2021 <i>Number of Active Cooperative by Subdistrict in Maluku Barat Daya Regency, 2018–2021</i> .....	183
9.2	Jumlah Koperasi Menurut Jenis Koperasi dan Kecamatan di Kabupaten Maluku Barat Daya, 2021 <i>Number of Cooperative by Kind of Cooperative and Subdistrict in Maluku Barat Daya Regency, 2021</i> .....	184
<b>10</b>	<b>PENGELUARAN PENDUDUK POPULATION EXPENDITURE</b>	
10.1	Rata-rata Pengeluaran per Kapita Sebulan Menurut Kelompok Komoditas (rupiah) di Kabupaten Maluku Barat Daya, 2020 dan 2021 <i>Monthly Average Expenditure per Capita by Commodity Group (rupiahs) in Maluku Barat Daya Regency, 2020 and 2021</i> .....	189
10.2	Persentase Pengeluaran per Kapita Sebulan Menurut Kelompok Komoditas di Kabupaten Maluku Barat Daya, 2020 dan 2021 <i>Percentage of Monthly Expenditure per Capita by Commodity Group in Maluku Barat Daya Regency, 2020 and 2021</i> .....	190

<b>11</b>	<b>PERDAGANGAN TRADE</b>	
11.1	Jumlah Sarana Perdagangan Menurut Jenisnya di Kabupaten Maluku Barat Daya, 2018–2021 <i>Number of Trading Facilities by Type of Facility in Maluku Barat Daya Regency, 2018–2021</i> .....	195
<b>12</b>	<b>SISTEM NERACA REGIONAL SYSTEM OF REGIONAL ACCOUNTS</b>	
12.1.	Produk Domestik Regional Bruto Atas Dasar Harga Berlaku Menurut Lapangan Usaha di Kabupaten Maluku Barat Daya (miliar rupiah), 2017–2021 <i>Gross Regional Domestic Product at Current Market Prices by Industry in Maluku Barat Daya Regency (billion rupiahs), 2017–2021.</i>	202
12.2	Produk Domestik Regional Bruto Atas Dasar Harga Konstan 2010 Menurut Lapangan Usaha di Kabupaten Maluku Barat Daya (miliar rupiah), 2017–2021 <i>Gross Regional Domestic Product at 2010 Constant Market Prices by Industry in Maluku Barat Daya Regency (billion rupiahs), 2017–2021.</i>	204
12.3	Distribusi Persentase Produk Domestik Regional Bruto Atas Dasar Harga Berlaku Menurut Lapangan Usaha di Kabupaten Maluku Barat Daya, 2017–2021 <i>Percentage Distribution of Gross Regional Domestic Product at Current Market Prices by Industry in Maluku Barat Daya Regency, 2017–2021</i> .....	206
12.4	Laju Pertumbuhan Produk Domestik Regional Bruto Atas Dasar Harga Konstan 2010 Menurut Lapangan Usaha di Kabupaten Maluku Barat Daya (persen), 2017–2021 <i>Growth Rate of Gross Regional Domestic Product at 2010 Constant Market Prices by Industry in Maluku Barat Daya Regency (percent), 2017–2021</i> .....	208
12.5	Produk Domestik Regional Bruto Atas Dasar Harga Berlaku Menurut Jenis Pengeluaran di Kabupaten Maluku Barat Daya (miliar rupiah), 2017–2021 <i>Gross Regional Domestic Product at Current Market Prices by Type of Expenditure in Maluku Barat Daya Regency (billion rupiahs), 2017–2021</i> .....	210

12.6	<p>Produk Domestik Regional Bruto Atas Dasar Harga Konstan 2010 Menurut Jenis Pengeluaran di Kabupaten Maluku Barat Daya (miliar rupiah), 2017–2021</p> <p><i>Gross Regional Domestic Product at 2010 Constant Market Prices by Type of Expenditure in Maluku Barat Daya Regency (billion rupiahs), 2017–2021</i> .....</p>	211
<b>13 PERBANDINGAN ANTAR KABUPATEN/KOTA REGENCY/MUNICIPAL COMPARISON</b>		
13.1	<p>Jumlah Penduduk Menurut Kabupaten/Kota di Provinsi Maluku (ribu), 2017–2021</p> <p><i>Population by Regency/Municipality in Maluku Province (thousand), 2017–2021</i> .....</p>	218
13.2	<p>Laju Pertumbuhan Produk Domestik Regional Bruto Atas Dasar Harga Konstan 2010 Menurut Kabupaten/ Kota di Provinsi Maluku (persen), 2017–2021</p> <p><i>Rate of Growth of Gross Regional Domestic Products at Constant 2010 Prices by Regency/Municipality in Maluku Province (percent), 2017–2021</i> .....</p>	219
13.3	<p>Jumlah Penduduk Miskin Menurut Kabupaten/ Kota di Provinsi Maluku (ribu), 2017–2021</p> <p><i>Number of Poor Population by Regency/Municipality in Maluku Province (thousand), 2017–2021</i>.....</p>	220
13.4	<p>Indeks Pembangunan Manusia Menurut Kabupaten/ Kota di Provinsi Maluku, 2017–2021</p> <p><i>Human Development Index by Regency/Municipality in Maluku Province, 2017–2021</i> .....</p>	221

## DAFTAR GAMBAR/LIST OF FIGURES

		Halaman Page
1.1	Luas Daerah menurut Kecamatan di Kabupaten Maluku Barat Daya (%), 2021 <i>Area of Subdistrict in Maluku Barat Daya Regency (%), 2021</i> .....	4
2.1	Jumlah Pegawai Negeri Sipil Menurut Jabatan dan Jenis Kelamin di Kabupaten Maluku Barat Daya, Desember 2021 <i>Number of Civil Servants by Occupation and Sex in Maluku Barat Daya Regency, December 2021</i> .....	14
3.1	Penduduk Berumur 15 Tahun Ke Atas yang Bekerja Selama Seminggu yang Lalu Menurut Status Pekerjaan Utama dan Jenis Kelamin di Kabupaten Maluku Barat Daya, 2021 <i>Population 15 Years of Age and Over who Worked During The Previous Week by Main Employment Status and Sex in Maluku Barat Daya Regency, 2021</i> .....	31
4.1	Angka Partisipasi Murni (APM) dan Angka Partisipasi Kasar (APK) Menurut Jenjang Pendidikan di Kabupaten Maluku Barat Daya, 2020 dan 2021 <i>Net Enrollment Rate and Gross Enrollment Ratio by Educational Level in Maluku Barat Daya Regency, 2020 and 2021</i> .....	46
5.1	Produksi Buah-Buahan dan Sayuran Tahunan Menurut Jenis Tanaman di Kabupaten Maluku Barat Daya (kuintal), 2018–2021 <i>Production of Annual Fruits and Vegetables by Kind of Plant in Maluku Barat Daya Regency (quintal), 2018–2021</i> .....	102
6.1	Jumlah Pelanggan Listrik Menurut Kecamatan di Kabupaten Maluku Barat Daya, 2017–2021 <i>Number of Electricity Customers by Subdistrict in Maluku Barat Daya Regency, 2017–2021</i> .....	158
7.1	Jumlah Rumah Makan/Restoran Menurut Kecamatan di Kabupaten Maluku Barat Daya, 2018–2021	

	Halaman Page
	<i>Number of Restaurants by Subdistrict in Maluku Barat Daya Regency, 2018–2021</i> ..... 167
8.1	Panjang Jalan Menurut Kondisi Jalan di Kabupaten Maluku Barat Daya (km), 2019–2021 <i>Length of Roads by Condition of Roads in Maluku Barat Daya Regency (km), 2019–2021</i> ..... 173
9.1	Jumlah Koperasi Aktif Menurut Kecamatan di Kabupaten Maluku Barat Daya, 2018–2021 <i>Number of Active Cooperative by Subdistrict in Maluku Barat Daya Regency, 2018–2021</i> ..... 182
10.1	Persentase Pengeluaran Bukan Makanan per Kapita Sebulan Menurut Kelompok Komoditas di Kabupaten Maluku Barat Daya, 2021 <i>Percentage of Non-Food Monthly Expenditure per Capita by Commodity Group in Maluku Barat Daya Regency, 2021</i> ..... 188
11.1	Jumlah Sarana Perdagangan Menurut Jenisnya di Kabupaten Maluku Barat Daya, 2018–2021 <i>Number of Trading Facilities by Type of Facility in Maluku Barat Daya Regency, 2018–2021</i> ..... 194
12.1	Produk Domestik Regional Bruto Atas Dasar Harga Berlaku Menurut Lapangan Usaha di Kabupaten Maluku Barat Daya (miliar rupiah), 2017–2021 <i>Gross Regional Domestic Product at Current Market Prices by Industry in Maluku Barat Daya Regency (billion rupiahs), 2017–2021</i> ..... 201
13.1	Jumlah Penduduk Menurut Kabupaten/ Kota di Provinsi Maluku (ribu), 2021 <i>Population by Regency/Municipality in Maluku Province (thousand), 2021</i> ..... 217

## PENJELASAN UMUM/EXPLANATORY NOTES

Tanda-tanda, satuan-satuan, dan lain-lainnya yang digunakan dalam publikasi ini adalah sebagai berikut:

*Symbols, measurement units, and acronyms which are used in this publication, are as follows:*

### 1. TANDA-TANDA/SYMBOLS

Data tidak tersedia/ <i>Data not available</i> .....	: ...
Tidak ada atau nol / <i>Null or zero</i> .....	: -
Data dapat diabaikan/ <i>Data negligible</i> .....	: 0
Tanda decimal/ <i>Decimal point</i> .....	: ,
Data tidak dapat ditampilkan/ <i>Not applicable</i> .....	: NA
Angka estimasi/ <i>Estimated figures</i> .....	: e
Angka diperbaiki/ <i>Revised figures</i> .....	: r
Angka sementara/ <i>Preliminary figures</i> .....	: x
Angka sangat sementara/ <i>Very preliminary figures</i> .....	: xx
Angka sangat sangat sementara/ <i>Very very preliminary figures</i> .....	: xxx

### 2. SATUAN/UNITS

barel/ <i>barrel</i> .....	: 158,99 liter/ <i>litres</i> = 1/6,2898 m <sup>3</sup>
hektar (ha)/ <i>hectare (ha)</i> .....	: 10 000 m <sup>2</sup>
kilometer (km)/ <i>kilometres (km)</i> .....	: 1 000 meter/ <i>meters (m)</i>
knot/ <i>knot</i> .....	: 1,8523 km/jam ( <i>km/hour</i> )
kuintal/ <i>quintal</i> .....	: 100 kg
KWh .....	: 1 000 Watt hour
MWh .....	: 1 000 KWh
liter (untuk beras)/ <i>litre (for rice)</i> .....	: 0,80 kg
MMSCF .....	: 1/35,3 m <sup>3</sup>
metrik ton (m.ton)/ <i>metric ton (m. ton)</i> .....	: 0,98421 long ton = 1 000 kg
ons/ <i>ounce</i> .....	: 28,31 gram/ <i>grams</i>
ton .....	: 1 000 kg

Satuan lain: buah, dus, butir, helai/lembar, kaleng, batang, pulsa, ton kilometer (ton-km), jam, menit, persen (%).

*Other units: unit, pack, pieces, sheet, tin, pulse, ton-kilometres(ton-km), hour, minute, percent (%).*

Perbedaan angka di belakang koma disebabkan oleh pembulatan angka.

*The difference in decimal numbers is caused by rounding.*





## DAFTAR SINGKATAN/ LIST OF ABBREVIATIONS

SI	: Stasiun Iklim/ <i>Climate Station</i>
SIMPK	: Stasiun Meteorologi Pertanian Khusus/ <i>Specified Agriculture of Meteorologi Station</i>
t.t	: Tempat tidur/ <i>Bed</i>
BCG	: Bacillus Calmette Guerin
DPT	: Difteri, Pertusis, Tetanus
TT	: Tetanus Toxoid
IOT	: Industri Obat Tradisional/ <i>Traditional Medicine Industry</i>
IKOT	: Industri Kecil Obat Tradisional/ <i>Traditional Medicine Small</i>
Alkes	: Alat kesehatan/ <i>Health Kits</i>
PKRT	: Perbekalan Kesehatan Rumah tangga/ <i>Household Health Logistics</i>
Kompl	: Komplemen/ <i>Complement</i>
IRTP	: Industri Pangan Produksi Rumah Tangga/ <i>Foods Home Industry</i>
PBF	: Pedagang Besar Farmasi/ <i>Pharmacy Whole-seller</i>
GFK	: Gudang Farmasi Kab/Kota/Regency/ <i>Municipality Pharmacy Warehouse</i>
RB	: Rumah Bersalin/ <i>Delivery House</i>
Pustu	: Puskesmas pembantu/ <i>Auxiliary Public Health Center</i>
BP	: Balai Pengobatan/ <i>Polyclinic</i>
TPS	: Tempat Pembuangan Sementara / <i>landfill</i>
Jamkesmas	: Jaminan kesehatan masyarakat miskin/ <i>Poor public health insurance</i>
PJKMU	: Program Jaminan Kesehatan Masyarakat Umum/ <i>Public Health Insurance Program</i>
SIUP	: Surat Ijin Usaha Perdagangan/ <i>Trading Permission Letter</i>
TDP	: Tanda Daftar Perusahaan/ <i>Company Registration Identity</i>
API	: Angka Pengenal Importir/ <i>Importer's Identity Number</i>



## Statistik Kunci, 2019–2021 Key Statistics, 2019–2021

Rincian/Description	Satuan/Unit	2019	2020	2021
(1)	(2)	(3)	(4)	(5)
<b>SOSIAL/SOCIAL</b>				
Penduduk <sup>1</sup> /Population <sup>1</sup>	juta/million	0,07	0,08	0,08
Laju Pertumbuhan Penduduk <sup>1</sup> /Population Growth <sup>1</sup>	%	0,00	0,12	0,00
Angka Harapan Hidup <sup>1-e</sup> /Life Expectancy Rate <sup>1</sup>	tahun/years	62,16	62,38	62,55
Angka Melek Huruf Usia 15+/ <i>Literacy Rate Aged 15+</i>	%	99,83	99,56	99,87
Tingkat Partisipasi Angkatan Kerja -TPAK <sup>2,3</sup> <i>Labour Force Participation Rate-LFPR<sup>2,3</sup></i>	%	76,06	70,75	76,66
Tingkat Pengangguran Terbuka-TPT <sup>2,3</sup> <i>Unemployment Rate-UR<sup>2,3</sup></i>	%	3,75	3,60	1,80
Penduduk Miskin <sup>4</sup> /Poor People <sup>4</sup>	juta/million	0,02	0,02	0,02
Persentase Penduduk Miskin <sup>4</sup> <i>Percentage of Poor People<sup>4</sup></i>	%	29,43	29,15	29,55
Indeks Pembangunan Manusia-IPM <sup>5</sup> <i>Human Development Index<sup>5</sup></i>	–	61,55	61,90	62,37
<b>EKONOMI/ECONOMIC</b>				
Produk Domestik Regional Bruto (PDRB) Harga Berlaku <sup>6</sup> <i>Gross Regional Domestic Bruto (GRDP) at Current Price<sup>6</sup></i>	triliun rupiah <i>trillion rupiahs</i>	1,64	1,67	61,55
Laju Pertumbuhan Ekonomi <sup>7</sup> /Economic Growth <sup>7</sup>	%	5,97	-0,13	61,55
PDRB Per Kapita Harga Berlaku <sup>6,8</sup> <i>Per Capita of GRDP at Current Price<sup>6,8</sup></i>	juta rupiah <i>million rupiahs</i>	22,51	22,76	61,55

Catatan/Notes: 1 Data 2019 hasil proyeksi penduduk Indonesia 2010–2035 (pertengahan tahun/Juni). Data 2020 hasil Hasil Sensus Penduduk (SP) 2020 (September). Data 2021 hasil proyeksi dari SP2020/The 2019 data was the result of Indonesia population projection 2010–2035 (mid year/June). The 2020 data was the result of 2020 Population Census (September). The 2021 data was the result of 2020 Population Census's Projection.

<sup>2</sup> Kondisi Agustus/Condition at August

<sup>3</sup> Menggunakan penimbang hasil proyeksi penduduk Survei Penduduk Antar Sensus (SUPAS) 2015/Weighted by the population projection results of the Intercensal Population Survey (SUPAS) 2015

<sup>4</sup> Kondisi Maret/Condition at March

<sup>5</sup> Sejak tahun 2010, IPM dihitung dengan metode baru. Komponen IPM metode baru adalah angka harapan hidup saat lahir, harapan lama sekolah, rata-rata lama sekolah, dan pengeluaran per kapita/Since 2010, HDI was calculated using new method. New HDI component are life expectancy at birth, expected years of schooling, means years of schooling, and expenditure per capita

<sup>6</sup> Mulai tahun 2010 mengadopsi System of National Account 2008 (SNA 2008)/Since 2010 is in line with System of National Account 2008 (SNA 2008)

<sup>7</sup> Menggunakan tahun dasar 2010 (2010=100)/Using 2010 base year (2010=100)

<sup>8</sup> Menggunakan proyeksi penduduk berdasarkan hasil SP2010/Using population projection based on SP2010



# 01

## GEOGRAFI DAN IKLIM GEOGRAPHY AND CLIMATE

### Penyinaran Matahari



OKTOBER  
70

**TERTINGGI**



FEBRUARI  
23

**TERENDAH**

### Curah Hujan



FEBRUARI  
586,5 mm

**TERTINGGI**



OKTOBER  
15,4 mm

**TERENDAH**



**PENJELASAN TEKNIS**

1. Secara astronomis, Kabupaten Maluku Barat Daya terletak antara  $07^{\circ}06'55''$  Lintang Selatan dan  $125^{\circ}07'185''$  Bujur Timur.
2. Berdasarkan posisi geografisnya, Kabupaten Maluku Barat Daya berbatasan dengan: Utara – Laut Banda; Selatan – Laut Timor dan Selat Wetar; Barat – Kepulauan Alor; Timur – Kepulauan Tanimbar.
3. Kabupaten Maluku Barat Daya terdiri dari 17 kecamatan yang terletak di 3 kepulauan, yaitu:
  - Kepulauan Terselatan: Pulau-pulau Terselatan, Kisar Utara, Kepulauan Romang, Wetar, Wetar Barat, Wetar Utara, dan Wetar Timur;
  - Kepulauan Lemola: Letti, Moa Lakor dan Lakor;
  - Kepulauan Babar : Pulau-pulau Babar, Babar Timur, Pulau Masela, Daweloor Dawera, Damer, dan Mdonu Hyera.

**TECHNICAL NOTES**

1. *Astronomically, Maluku Barat Daya Regency is located between  $07^{\circ}06'55''$  South latitude, and  $125^{\circ}07'185''$  East longitude.*
2. *Geographically, Maluku Barat Daya Regency has borderlines as follows: North – Banda Sea; South – Timor Sea and Wetar Strait; West – Alor Islands; East –Tanimbar Islands.*
3. *Maluku Barat Daya Regency has 17 subdistricts over three archipelagos, they are:*
  - *Terselatan Archipelago: Pulau-pulau Terselatan, Kisar Utara, Kepulauan Romang, Wetar, Wetar Barat, Wetar Utara and Wetar Timur.*
  - *Lemola Archipelago: Letti, Moa Lakor and Lakor.*
  - *Babar Archipelago: Pulau-pulau Babar, Babar Timur, Pulau Masela, Daweloor Dawera, Damer and Mdonu Hyera.*

**Gambar** 1.1  
**Figures**

**Luas Daerah menurut Kecamatan di Kabupaten Maluku Barat Daya (%), 2021**  
**Area of Subdistrict in Maluku Barat Daya Regency (%), 2021**



Sumber/Source : Badan Perencanaan dan Pengembangan Daerah Kabupaten Maluku Barat Daya/ Regional Development Planning Agency of Maluku Barat Daya Regency



## 1.1 KEADAAN GEOGRAFI GEOGRAPHY CONDITION

**Tabel** 1.1.1 **Luas Daerah dan Jumlah Pulau Menurut Kecamatan di Kabupaten Maluku Barat Daya, 2021**  
**Table** 1.1.1 **Total Area and Number of Islands by Subdistrict in Maluku Barat Daya Regency, 2021**

Kecamatan <i>Subdistrict</i>	Ibukota Kecamatan <i>Capital of Subdistrict</i>	Luas <i>Total Area</i> (km <sup>2</sup> /sq.km)
(1)	(2)	(3)
Wetar	Ilwaki	1 725,24
Wetar Barat	Ustutun	511,09
Wetar Utara	Lurang	990,16
Wetar Timur	Arwala	713,51
PP. Terselatan	Wonreli	50,73
Kisar Utara	Putihair Timur	16,79
Kepulauan Romang	Rumkuda	280,94
Letti	Serwaru	243,50
Moa Lakor	Weet	959,68
Lakor	Wewawan	303,02
Damer	Wulur	392,29
Mdona Hyera	Lelang	232,32
PP. Babar	Tepa	1 085,84
Pulau Wetang	Rumah Lewang Besar	140,04
Babar Timur	Letwurung	499,24
Pulau Masela	Latalola Besar	279,61
Daweloor Dawera	Watuwey	209,15
<b>Maluku Barat Daya</b>	<b>Tiakur</b>	<b>8 633,15</b>

Lanjutan Tabel/*Continued Table 1.1.1*

<b>Kecamatan Subdistrict</b>	<b>Persentase terhadap Luas Kabupaten Maluku Barat Daya Percentage to Maluku Barat Daya Regency Area</b>	<b>Jumlah Pulau Number of Islands</b>
(1)	(4)	(5)
Wetar	19,98	1
Wetar Barat	5,92	7
Wetar Utara	11,47	1
Wetar Timur	8,26	-
PP. Terselatan	0,59	1
Kisar Utara	0,19	-
Kepulauan Romang	3,25	11
Letti	2,82	1
Moa Lakor	11,12	1
Lakor	3,51	1
Damer	4,54	6
Mdona Hyera	2,69	12
PP. Babar	12,58	2
Pulau Wetang	1,62	1
Babar Timur	5,78	-
Pulau Masela	3,24	1
Daweloor Dawera	2,42	2
<b>Maluku Barat Daya</b>	<b>100,00</b>	<b>48</b>

Catatan/*Note:* Luas daerah merupakan luas daratan/*Total area is land area.*

Sumber/*Source:* Badan Perencanaan dan Pengembangan Daerah Kabupaten Maluku Barat Daya/*Regional Development Planning Agency of Maluku Barat Daya Regency*

**Tabel**  
**Table** 1.1.2**Tinggi Wilayah dan Jarak ke Ibukota Kabupaten Menurut Kecamatan di Kabupaten Maluku Barat Daya, 2021**  
**Altitude and Distance to the Capital of Regency by Subdistrict in Maluku Barat Daya Regency, 2021**

Kecamatan Subdistrict	Tinggi Wilayah (mdpl) Altitude (m a.s.l)	Jarak ke Ibukota Kabupaten/Kota Distance to the Capital of Regency/ Municipality
(1)	(2)	(3)
Wetar	5	165
Wetar Barat	100	224
Wetar Utara	5	170
Wetar Timur	5	128
PP. Terselatan	4	70
Kisar Utara	7	80
Kepulauan Romang	3	73
Letti	7	11
Moa Lakor	20	27
Lakor	15	42
Damer	5	154
Mdon Hyera	4	125
PP. Babar	4	198
Pulau Wetang	1	194
Babar Timut	3	230
Pulau Masela	2	345
Dawelor Dawera	50	250
<b>Maluku Barat Daya</b>		

Sumber/Source: BPS, Pendataan Potensi Desa (Podes)/BPS--Statistics Indonesia, Village Potential Data Collection

## 1.2 KEADAAN IKLIM CLIMATE CONDITION

**Tabel** 1.2.1 **Pengamatan Unsur Iklim Menurut Bulan di Stasiun Meteorologi Mathilda Batlayeri Saumlaki, 2021**  
**Table** 1.2.1 **Observation of Climate Elements By Months at Meteorologi Mathilda Batlayeri Saumlaki Station, 2021**

Bulan Month	Suhu/Temperature (°C)			Kelembaban/Humidity (%)		
	Minimum	Rata-rata Average	Maksimum Maximum	Minimum	Rata-rata Average	Maksimum Maximum
(1)	(2)	(3)	(4)	(5)	(6)	(7)
Januari/January	24	28,1	33,8	61	85	98
Februari/February	23,6	27,7	33,2	63	87	100
Maret/March	23,8	27,7	33,2	56	85	98
April/April	22,8	27,8	32,0	54	82	99
Mei/May	23,6	27,9	31,4	66	79	95
Juni/June	23,8	27,2	30,6	64	82	97
Juli/July	22,8	26,9	29,8	76	82	91
Agustus/August	25,1	27,1	30,7	63	80	97
September/September	24,6	27,3	30,6	61	80	95
Oktober/October	23,0	28,4	33,8	54	79	99
November/November	24,8	28,6	33,4	58	82	99
Desember/December	24,2	28,0	33,8	60	85	100

Lanjutan Tabel/*Continued Table 1.2.1*

Bulan Month	Kecepatan Angin (m/det) Wind Velocity (m/sec)			Tekanan Udara/Atmospheric Pressure (mbar)		
	Minimum	Rata-rata Average	Maksimum Maximum	Minimum	Rata-rata Average	Maksimum Maximum
(1)	(8)	(9)	(10)	(11)	(12)	(13)
Januari/January	<i>calm</i>	5	18	1 004,8	1 006,5	1 008,7
Februari/February	<i>calm</i>	5	17	1 005,5	1 006,8	1 008,5
Maret/March	<i>calm</i>	3	13	1 005,1	1 008,3	1 010,9
April/April	<i>calm</i>	3	12	1 006,6	1 009,7	1 011,4
Mei/May	<i>calm</i>	8	20	1 008,2	1 010,0	1 012,4
Juni/June	<i>calm</i>	6	16	1 010,1	1 011,7	1 012,6
Juli/July	<i>calm</i>	6	15	1 008,7	1 010,9	1 012,5
Agustus/August	<i>calm</i>	8	18	1 009,8	1 011,9	1 014,7
September/September	<i>calm</i>	8	18	1 009,3	1 010,9	1 012,2
Oktober/October	<i>calm</i>	3	11	1 007,5	1 009,5	1 012,3
November/November	<i>calm</i>	2	14	1 006,4	1 007,8	1 010,0
Desember/December	<i>calm</i>	4	29	1 004,8	1 007,3	1 009,6

Lanjutan Tabel/Continued Table 1.2.1

Bulan Month	Jumlah Curah Hujan Number of Precipitation (mm)	Jumlah Hari Hujan (hari) Number of Rainy Days (day)	Penyinaran Matahari Duration of Sunshine (%)
(1)	(14)	(15)	(16)
Januari/January	351,3	26	25
Februari/February	586,5	21	23
Maret/March	156,8	19	38
April/April	115,6	14	50
Mei/May	284,4	22	52
Juni/June	107,2	22	45
Juli/July	137,1	17	54
Agustus/August	42,6	19	58
September/September	42,0	13	59
Oktober/October	15,4	5	70
November/November	148,5	21	55
Desember/December	291,2	23	40

Catatan/Note: *Calm* adalah kecepatan angin mendekati nol/*Calm is wind velocity close to zero*

Sumber/Source: Badan Meteorologi Klimatologi dan Geofisika Stasiun Meteorologi Mathilda Batlayeri Saumlaki/Meteorological, Climatological, and Geophysical Agency of Mathilda Batlayeri Saumlaki Meteorological Station

02

PEMERINTAHAN  
GOVERNMENT

## Jumlah PNS



**Laki-Laki**

1.439 orang

**Perempuan**

1.651 orang

**SD**

4 orang

**DI & DII**

321 orang

**SMP**

69 orang

**DIII**

353 orang

**SMA**

1.118 orang

**SI, S2, & S3**

1.225 orang





**PENJELASAN TEKNIS**

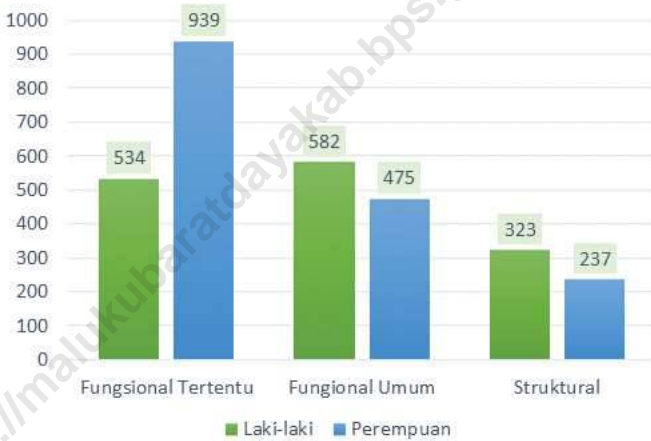
1. Berdasarkan Undang-Undang Republik Indonesia No.32 Tahun 2004 Tentang Pemerintahan Daerah Negara Kesatuan Republik Indonesia dibagi atas daerah provinsi dan daerah provinsi itu dibagi atas kabupaten dan kota yang masing-masing mempunyai pemerintahan daerah.
2. Pemerintahan daerah adalah penyelenggaraan urusan pemerintahan oleh pemerintah daerah dan DPRD menurut asas otonomi dan tugas pembantuan dengan prinsip otonomi seluas luasnya dalam sistem dan prinsip Negara Kesatuan Republik Indonesia sebagaimana dimaksud dalam Undang-Undang Dasar Negara Republik Indonesia Tahun 1945.
3. Pemerintah daerah adalah Gubernur, Bupati atau Walikota dan perangkat daerah sebagai unsur penyelenggara pemerintah daerah.

**TECHNICAL NOTES**

1. *Based on Republic of Indonesia Law No.32/2004 about Local Governance, Unitary State of Indonesia is divided into provinces and those provinces shall be divided into regencies and municipalities, each of which has a regional administration.*
2. *Local Governance is management of government affairs by the local government and parliament according to the principles of autonomy and duty of assistance to the principle of autonomy within the system and principle of the Unitary of Republic of Indonesia as stipulated in Constitution of the Republic of Indonesia Year 1945.*
3. *The local government is the governor, regent or mayor and local devices as elements of regional governance.*

**Gambar** 2.1  
**Figures**

**Jumlah Pegawai Negeri Sipil Menurut Jabatan dan Jenis Kelamin di Kabupaten Maluku Barat Daya, Desember 2021**  
*Number of Civil Servants by Occupation and Sex in Maluku Barat Daya Regency, December 2021*



Sumber/Source : Badan Kepegawaian dan Pengembangan Sumber Daya Manusia Kabupaten Maluku Barat Daya/  
Personnel and Human Resource Development Department of Maluku Barat Daya Regency

## 2.1 WILAYAH ADMINISTRATIF ADMINISTRATIVE AREA

**Tabel** 2.1.1 Jumlah Desa<sup>1</sup>/Kelurahan Menurut Kecamatan di Kabupaten Maluku Barat Daya, 2017–2021  
**Table** 2.1.1 Number of Villages<sup>1</sup>/Kelurahan by Subdistrict in Maluku Barat Daya Regency, 2017–2021

Kecamatan Subdistrict	2017	2018	2019	2020	2021
(1)	(2)	(3)	(4)	(5)	(6)
Wetar	6	6	6	6	6
Wetar Barat	5	5	5	5	5
Wetar Utara	6	6	6	6	6
Wetar Timur	6	6	6	6	6
PP. Terselatan	6	6	6	6	6
Kisar Utara	3	3	3	3	3
Kep. Romang	3	3	3	3	3
Letti	7	7	7	7	7
Moa Lakor	8	8	8	8	8
Lakor	5	5	5	5	5
Damer	7	7	7	7	7
Mdona Hyera	11	11	11	11	11
PP. Babar	9	9	9	9	9
P. Wetang	8	8	8	8	8
Babar Timur	11	11	11	11	11
P. Masela	11	11	11	11	11
Dawelor Dawera	6	6	6	6	6
<b>Maluku Barat Daya</b>	<b>118</b>	<b>118</b>	<b>118</b>	<b>118</b>	<b>118</b>

Catatan/Note: <sup>1</sup>Termasuk Unit Permukiman Transmigrasi (UPT)/Include Transmigration Settlement Unit  
Sumber/Source: Peraturan Kepala Badan Pusat Statistik Nomor 1 Tahun 2020 Tanggal 5 Februari 2020 tentang Perubahan Atas Peraturan Kepala Badan Pusat Statistik Nomor 3 Tahun 2019 tentang Kode dan Nama Wilayah Kerja Statistik Tahun 2019/Chief Statistician Regulation Number 1/2020, February 5 2020, as a revision of Chief Statistician Regulation Number 3 of 2019 on Code and Name of Regional Level of Data Collection.

## 2.2 DEWAN PERWAKILAN RAKYAT DAERAH REGIONAL HOUSE OF REPRESENTATIVE

**Tabel** 2.2.1 **Jumlah Anggota Dewan Perwakilan Rakyat Daerah Menurut Partai Politik dan Jenis Kelamin di Kabupaten Maluku Barat Daya, 2021**  
*Number of Regional House of Representatives's Members by Political Parties and Sex in Maluku Barat Daya Regency 2021*

Partai Politik <i>Political Parties</i>	Laki-laki <i>Male</i>	Perempuan <i>Female</i>	Jumlah <i>Total</i>
(1)	(2)	(3)	(4)
PDI Perjuangan	3	-	3
Partai Gerindra	3	-	3
Partai Hanura	2	1	3
Partai Nasdem	3	-	3
Partai Demokrat	3	-	3
Partai Golkar	3	-	3
PKPI	2	-	2
<b>Maluku Barat Daya</b>	<b>19</b>	<b>1</b>	<b>20</b>

Sumber/Source: Sekretariat DPRD Maluku Barat Daya/*Regional House of Representatives Secretary of Maluku Barat Daya*

## 2.3 SUMBER DAYA MANUSIA HUMAN RESOURCES

**Tabel 2.3.1** Jumlah Pegawai Negeri Sipil Menurut Jabatan dan Jenis Kelamin di Kabupaten Maluku Barat Daya, Desember 2020 dan Desember 2021  
*Number of Civil Servants by Occupation and Sex in Maluku Barat Daya Regency, December 2020 and December 2021*

Jabatan <i>Occupation</i>	2020		Jumlah <i>Total</i>
	Laki-laki <i>Male</i>	Perempuan <i>Female</i>	
(1)	(2)	(3)	(4)
<b>Fungsional Tertentu</b> <i>Specific Functional</i>	633	1 034	1 667
<b>Fungsional Umum/Staf</b> <i>General Functional</i>	510	369	879
<b>Struktural/Structural</b>	335	246	581
Eselon V/5 <sup>th</sup> Echelon	-	-	-
Eselon IV/4 <sup>th</sup> Echelon	204	193	397
Eselon III/3 <sup>rd</sup> Echelon	107	50	157
Eselon II/2 <sup>nd</sup> Echelon	24	3	27
Eselon I/1 <sup>st</sup> Echelon	-	-	-
<b>Jumlah/Total</b>	<b>1 478</b>	<b>1 649</b>	<b>3 127</b>

Lanjutan Tabel/*Continued Table 2.3.1*

Jabatan <i>Occupation</i>	2021		
	Laki-laki <i>Male</i>	Perempuan <i>Female</i>	Jumlah <i>Total</i>
(1)	(5)	(6)	(7)
<b>Fungsional Tertentu</b> <i>Specific Functional</i>	534	939	1 473
<b>Fungsional Umum/Staf</b> <i>General Functional</i>	582	475	1 057
<b>Struktural/Structural</b>	323	237	560
Eselon V/5 <sup>th</sup> Echelon	-	-	-
Eselon IV/4 <sup>th</sup> Echelon	188	179	367
Eselon III/3 <sup>rd</sup> Echelon	112	55	167
Eselon II/2 <sup>nd</sup> Echelon	23	3	26
Eselon I/1 <sup>st</sup> Echelon	-	-	-
<b>Jumlah/Total</b>	<b>1 439</b>	<b>1 651</b>	<b>3 090</b>

Sumber/*Source*: Badan Kepegawaian dan Pengembangan Sumber Daya Manusia Kabupaten Maluku Barat Daya/*Personnel and Human Resource Development Department of Maluku Barat Daya Regency*

**Tabel**  
**Table** 2.3.2

**Jumlah Pegawai Negeri Sipil Menurut Tingkat Pendidikan dan Jenis Kelamin di Kabupaten Maluku Barat Daya, Desember 2020 dan Desember 2021**  
**Number of Civil Servants by Educational Level and Sex in Maluku Barat Daya Regency, Desember 2020 and Desember 2021**

Tingkat Pendidikan <i>Educational Level</i>	2020		
	Laki-laki <i>Male</i>	Perempuan <i>Female</i>	Jumlah <i>Total</i>
(1)	(2)	(3)	(4)
Sampai dengan SD <i>Up to Primary School</i>	4	-	4
SMP/Sederajat <i>General Vocational Junior High School</i>	49	23	72
SMA/Sederajat <i>General/Vocational Senior High School</i>	607	556	1 163
Diploma I, II/Akta I, II <i>Diploma I, II/Akta I, II</i>	106	224	330
Diploma III/Akta III/Sarjana Muda <i>Diploma III/Akta III/Bachelor</i>	142	204	346
Tingkat Sarjana/Doktor/Ph.D <i>University Graduates</i>	570	642	1 212
<b>Jumlah/Total</b>	<b>1 478</b>	<b>1 649</b>	<b>3 127</b>

Lanjutan Tabel/Continued Table 2.3.2

Tingkat Pendidikan <i>Educational Level</i>	2021		
	Laki-laki <i>Male</i>	Perempuan <i>Female</i>	Jumlah <i>Total</i>
(1)	(2)	(3)	(4)
Sampai dengan SD <i>Up to Primary School</i>	4	-	4
SMP/Sederajat <i>General/Vocational Junior High School</i>	47	22	69
SMA/Sederajat <i>General/Vocational Senior High School</i>	582	536	1 118
Diploma I, II/Akta I, II <i>Diploma I, II/Akta I, II</i>	101	220	321
Diploma III/Akta III/Sarjana Muda <i>Diploma III/Akta III/Bachelor</i>	130	223	353
Tingkat Sarjana/Doktor/Ph.D <i>University Graduates</i>	575	650	1 225
<b>Jumlah/Total</b>	<b>1 439</b>	<b>1 651</b>	<b>3 090</b>

Sumber/Sources: Badan Kepegawaian dan Pengembangan Sumber Daya Manusia Kabupaten Maluku Barat Daya/Personnel and Human Resource Development Department of Maluku Barat Daya Regency



**Tabel**  
**Table** 2.3.3

**Jumlah Pegawai Negeri Sipil Menurut Tingkat  
Kepangkatan dan Jenis Kelamin di Kabupaten Maluku  
Barat Daya, Desember 2020 dan Desember 2021  
Number of Civil Servants by Hierarchy and Sex in Maluku  
Barat Daya Regency, Desember 2020 and Desember  
2021**

Pangkat/Golongan/Ruang Hierarchy	2020		
	Laki-laki Male	Perempuan Female	Jumlah Total
(1)	(2)	(3)	(4)
1. I/A (Juru Muda)	-	-	-
2. I/B (Juru Muda Tingkat I)	1	-	1
3. I/C (Juru)	11	3	14
4. I/D (Juru Tingkat I)	28	20	48
<b>Golongan I/Range I</b>	<b>40</b>	<b>23</b>	<b>63</b>
5. II/A (Pengatur Muda)	64	28	92
6. II/B (Pengatur Muda Tingkat I)	210	215	425
7. II/C (Pengatur)	121	177	298
8. II/D (Pengatur Tingkat I)	127	179	306
<b>Golongan II/Range II</b>	<b>522</b>	<b>599</b>	<b>1 121</b>
9. III/A (Penata Muda)	267	366	633
10. III/B (Penata Muda Tingkat I)	133	215	348
11. III/C (Penata)	215	208	423
12. III/D (Penata Tingkat I)	152	133	285
<b>Golongan III/Range III</b>	<b>767</b>	<b>922</b>	<b>1 689</b>
13. IV/A (Pembina)	92	84	176
14. IV/B (Pembina Tingkat I)	46	21	67
15. IV/C (Pembina Utama Muda)	11	-	11
16. IV/D (Pembina Utama Madya)	-	-	-
17. IV/E (Pembina Utama)	-	-	-
<b>Golongan IV/Range IV</b>	<b>149</b>	<b>105</b>	<b>254</b>
<b>Jumlah/Total</b>	<b>1 478</b>	<b>1 649</b>	<b>3 127</b>

Lanjutan Tabel/*Continued Table 2.3.3*

Pangkat/Golongan/Ruang <i>Hierarchy</i>	2021		
	Laki-laki <i>Male</i>	Perempuan <i>Female</i>	Jumlah <i>Total</i>
(1)	(5)	(6)	(7)
1. I/A (Juru Muda)	-	-	-
2. I/B (Juru Muda Tingkat I)	1	-	1
3. I/C (Juru)	8	3	11
4. I/D (Juru Tingkat I)	28	16	44
<b>Golongan I/Range I</b>	<b>37</b>	<b>19</b>	<b>56</b>
5. II/A (Pengatur Muda)	56	20	76
6. II/B (Pengatur Muda Tingkat I)	209	209	418
7. II/C (Pengatur)	111	171	282
8. II/D (Pengatur Tingkat I)	123	162	285
<b>Golongan II/Range II</b>	<b>499</b>	<b>562</b>	<b>1 061</b>
9. III/A (Penata Muda)	246	373	619
10. III/B (Penata Muda Tingkat I)	155	233	388
11. III/C (Penata)	183	206	389
12. III/D (Penata Tingkat I)	184	154	338
<b>Golongan III/Range III</b>	<b>768</b>	<b>966</b>	<b>1 734</b>
13. IV/A (Pembina)	77	75	152
14. IV/B (Pembina Tingkat I)	45	28	73
15. IV/C (Pembina Utama Muda)	12	1	13
16. IV/D (Pembina Utama Madya)	1	-	1
17. IV/E (Pembina Utama)	-	-	-
<b>Golongan IV/Range IV</b>	<b>135</b>	<b>104</b>	<b>239</b>
<b>Jumlah/Total</b>	<b>1 439</b>	<b>1 651</b>	<b>3 090</b>

Sumber/*Source*: Badan Kepegawaian dan Pengembangan Sumber Daya Manusia Kabupaten Maluku Barat Daya/*Personnel and Human Resource Development Department of Maluku Barat Daya Regency*

## 2.4 KEUANGAN PEMERINTAH GOVERNMENT FINANCE

**Tabel 2.4.1** Realisasi Pendapatan Pemerintah Kabupaten Maluku Barat Daya Menurut Jenis Pendapatan (ribu rupiah), 2018–2021  
*Actual Maluku Barat Daya Regency Government Revenues by Kind of Revenues (thousand rupiahs), 2018–2021*

Jenis Pendapatan/Kind of Revenues	2018	2019
(1)	(2)	(3)
<b>1. Pendapatan Asli Daerah (PAD)/Regional Revenue</b>	<b>49 399 756 084,13</b>	<b>54 506 738 664,68</b>
1.1 Pajak Daerah/Regional Tax	6 413 185 555,42	21 108 054 014,00
1.2 Retribusi Daerah/Regional Retribution	924 466 725,00	4 863 797 391,50
1.3 Hasil Perusahaan Milik Daerah dan Pengelolaan Kekayaan Daerah yang Dipisahkan/Regional-Owned Company Revenue and Separated Management of Regional Wealth	-	-
1.4 Lain-lain PAD yang Sah/Other Regional Revenue	42 062 103 803,71	28 534 887 259,18
<b>2. Dana Perimbangan/Balance Funds</b>	<b>675 672 588 587,00</b>	<b>771 679 127 673,00</b>
2.1 Bagi Hasil Pajak/Tax Sharing Revenue	7 616 199 264,00	10 431 661 141,00
2.2 Bagi Hasil Bukan Pajak/Sumber Daya Alam/Non-Tax Sharing Revenue/Natural Resources	5 252 393 027,00	7 472 826 450,00
2.3 Dana Alokasi Umum/General Allocation Fund	566 039 812 000,00	579 319 723 000,00
2.4 Dana Alokasi Khusus/Special Allocation Fund	96 764 184 296,00	174 454 917 082,00
2.5 Pendapatan Transfer Pemerintah Pusat/Central Government Transfer Revenue	-	-
2.6 Pendapatan Transfer Antar Daerah/Inter-Regional Transfer Revenue	-	-
<b>3. Lain-lain Pendapatan yang Sah/Other Revenue</b>	<b>101 478 662 102,14</b>	<b>138 083 798 589,00</b>
3.1 Pendapatan Hibah/Grant	-	20 325 384 000,00
3.2 Dana Darurat/Emergency Fund	-	-
3.3 Dana Bagi Hasil Pajak dari Provinsi dan Pemerintah Daerah Lainnya/Tax Sharing Revenue from Provincial and Other Regional Governments	7 804 335 102,14	12 393 285 589,00
3.4 Dana Penyesuaian dan Otonomi Daerah/Regional Adjustment and Autonomy Fund	93 674 327 000,00	-
3.5 Bantuan Keuangan dari Provinsi atau Pemerintah Daerah Lainnya/Financial Assistance from Provincial or Other Regional Governments	-	-
3.6 Lainnya/Others	-	105 365 129 000,00
3.7 Lain-lain Pendapatan sesuai peraturan perundang-undangan/ Others Revenue According to the Laws and Regulations	-	-
<b>Jumlah/Total</b>	<b>826 551 006 773,27</b>	<b>964 269 664 926,68</b>

Lanjutan Tabel/Continued Table 2.4.1

Jenis Pendapatan/Kind of Revenues	2020	2021 <sup>1</sup>
(1)	(4)	(5)
<b>1. Pendapatan Asli Daerah (PAD)/Regional Revenue</b>	<b>36 560 272 104,17</b>	<b>35 916 571 583,10</b>
1.1 Pajak Daerah/Regional Tax	13 953 052 350,69	13 423 194 153,00
1.2 Retribusi Daerah/Regional Retribution	2 398 793 072,00	3 128 412 791,50
1.3 Hasil Perusahaan Milik Daerah dan Pengelolaan Kekayaan Daerah yang Dipisahkan/Regional-Owned Company Revenue and Separated Management of Regional Wealth	3 754 807 352,00	4 559 626 244,92
1.4 Lain-lain PAD yang Sah/Other Regional Revenue	16 453 619 329,48	14 805 338 393,68
<b>2. Dana Perimbangan/Balance Funds</b>	<b>695 775 371 019,00</b>	<b>912 575 584 024,00</b>
2.1 Bagi Hasil Pajak/Tax Sharing Revenue	11 403 973 355,00	-
2.2 Bagi Hasil Bukan Pajak/Sumber Daya Alam/Non-Tax Sharing Revenue/Natural Resources	13 623 861 427,00	-
2.3 Dana Alokasi Umum/General Allocation Fund	534 339 275 000,00	-
2.4 Dana Alokasi Khusus/Special Allocation Fund	136 408 261 237,00	-
2.5 Pendapatan Transfer Pemerintah Pusat/Central Government Transfer Revenue	-	899 093 815 472,00
2.6 Pendapatan Transfer Antar Daerah/Inter-Regional Transfer Revenue	-	13 481 768 552,00
<b>3. Lain-lain Pendapatan yang Sah/Other Revenue</b>	<b>118 358 239 323,00</b>	<b>8 482 349 000,00</b>
3.1 Pendapatan Hibah/Grant	810 000 000,00	2 000 000 000,00
3.2 Dana Darurat/Emergency Fund	-	-
3.3 Dana Bagi Hasil Pajak dari Provinsi dan Pemerintah Daerah Lainnya/Tax Sharing Revenue from Provincial and Other Regional Governments	9 921 898 523,00	-
3.4 Dana Penyesuaian dan Otonomi Daerah/Regional Adjustment and Autonomy Fund	107 626 340 800,00	-
3.5 Bantuan Keuangan dari Provinsi atau Pemerintah Daerah Lainnya/Financial Assistance from Provincial or Other Regional Governments	-	-
3.6 Lainnya/Others	-	-
3.7 Lain-lain Pendapatan sesuai peraturan perundang-undangan/Others Revenue According to the Laws and Regulations	-	6 482 349 000,00
<b>Jumlah/Total</b>	<b>850 693 882 446,17</b>	<b>956 974 504 607,10</b>

Catatan/Note: <sup>1</sup> angka sementara/ preliminary figures

Sumber/Source: Badan Keuangan dan Aset Daerah Kabupaten Maluku Barat Daya/Financial and Regional Assets Office of Maluku Barat Daya

**Tabel**  
**Table 2.4.2****Realisasi Belanja Pemerintah Kabupaten Maluku Barat Daya Menurut Jenis Belanja (ribu rupiah), 2018–2021**  
**Actual Maluku Barat Daya Regency Government Expenditures by Kind of Expenditures (thousand rupiahs), 2018–2021**

Jenis Pendapatan <i>Kind of Revenues</i>	2018	2019
(1)	(2)	(3)
<b>1. Belanja Tidak Langsung/<i>Indirect Expenditures</i></b>	<b>384 612 807 262,58</b>	<b>438 325 317 366,00</b>
1.1 Belanja Pegawai/ <i>Personnel Expenditures</i>	215 361 374 493,00	243 543 752 328,00
1.2 Belanja Bunga/ <i>Interest Expenditures</i>	-	-
1.3 Belanja Subsidi/ <i>Subsidies Expenditures</i>	-	-
1.4 Belanja Hibah/ <i>Grant Expenditures</i>	13 879 200 000,00	18 370 600 000,00
1.5 Belanja Bantuan Sosial/ <i>Social Aid Expenditures</i>	3 126 712 000,00	10 123 907 301,00
1.6 Belanja Bagi Hasil/ <i>Sharing Fund Expenditure</i>	-	-
1.7 Belanja Bantuan Keuangan/ <i>Financial Aids Expenditures</i>	152 175 493 049,00	166 179 398 737,00
1.8 Belanja Tidak Terduga/ <i>Unpredicted Expenditures</i>	70 027 720,58	107 659 000,00
<b>2. Belanja Langsung/<i>Direct Expenditures</i></b>	<b>566 765 826 230,43</b>	<b>560 963 324 608,10</b>
2.1 Belanja Pegawai/ <i>Personnel Expenditures</i>	9 508 463 500,00	6 421 453 333,00
2.2 Belanja Barang dan Jasa/ <i>Goods and Services Expenditures</i>	317 301 369 366,09	298 737 418 797,10
2.3 Belanja Modal/ <i>Capital Expenditure</i>	239 955 993 364,34	255 804 452 478,00
2.4 Belanja Modal Peralatan dan Mesin/ <i>Capital Expenditure for Equipments and Machinery</i>	-	-
2.5 Belanja Modal Gedung dan Bangunan/ <i>Capital Expenditure for Buildings</i>	-	-
2.6 Belanja Modal Jalan, Jaringan, dan Irigasi/ <i>Capital Expenditure for Roads, Networks, and Irrigation</i>	-	-
2.7 Belanja Modal Aset Tetap Lainnya/ <i>Capital Expenditure for other fixed asset</i>	-	-
<b>Jumlah/<i>Total</i></b>	<b>951 378 633 493,01</b>	<b>999 288 641 974,10</b>

Lanjutan Tabel/*Continued Table 2.4.2*

Jenis Pendapatan <i>Kind of Revenues</i>	2020	2021 <sup>1</sup>
(1)	(4)	(5)
<b>1. Belanja Tidak Langsung/<i>Indirect Expenditures</i></b>	<b>486 939 315 941,00</b>	<b>443 742 567 290,00</b>
1.1 Belanja Pegawai/ <i>Personnel Expenditures</i>	243 492 684 150,00	244 138 677 378,00
1.2 Belanja Bunga/ <i>Interest Expenditures</i>	-	-
1.3 Belanja Subsidi/ <i>Subsidies Expenditures</i>	-	-
1.4 Belanja Hibah/ <i>Grant Expenditures</i>	60 949 370 000,00	18 491 460 283,00
1.5 Belanja Bantuan Sosial/ <i>Social Aid Expenditures</i>	4 622 469 006,00	-
1.6 Belanja Bagi Hasil/ <i>Sharing Fund Expenditure</i>	-	-
1.7 Belanja Bantuan Keuangan/ <i>Financial Aids Expenditures</i>	162 654 757 285,00	177 126 329 500,00
1.8 Belanja Tidak Terduga/ <i>Unpredicted Expenditures</i>	15 220 035 500,00	3 986 100 129,00
<b>2. Belanja Langsung/<i>Direct Expenditures</i></b>	<b>429 019 883 148,00</b>	<b>508 850 035 665,00</b>
2.1 Belanja Pegawai/ <i>Personnel Expenditures</i>	2 284 310 000,00	-
2.2 Belanja Barang dan Jasa/ <i>Goods and Services Expenditures</i>	210 355 751 657,00	230 206 372 805,00
2.3 Belanja Modal/ <i>Capital Expenditure</i>	216 379 821 491,00	-
2.4 Belanja Modal Peralatan dan Mesin/ <i>Capital Expenditure for Equipments and Machinery</i>	-	72 736 717 123,00
2.5 Belanja Modal Gedung dan Bangunan/ <i>Capital Expenditure for Buildings</i>	-	88 153 285 541,00
2.6 Belanja Modal Jalan, Jaringan, dan Irigasi/ <i>Capital Expenditure for Roads, Networks, and Irrigation</i>	-	113 462 399 570,00
2.7 Belanja Modal Aset Tetap Lainnya/ <i>Capital Expenditure for other fixed asset</i>	-	4 291 260 626,00
<b>Jumlah/<i>Total</i></b>	<b>915 959 199 089,00</b>	<b>952 592 602 955,00</b>

Catatan/*Note*: <sup>1</sup> merupakan angka sementara

Sumber/*Source*: Badan Keuangan dan Aset Daerah Kabupaten Maluku Barat Daya/*Financial and Regional Assets Office of Maluku Barat Daya*

03

**PENDUDUK DAN KETENAGAKERJAAN**  
**POPULATION AND EMPLOYMENT**

PENDUDUK

**82 187** Jiwa

**9,52** Jiwa/Km<sup>2</sup>

KEPADATAN







**PENJELASAN TEKNIS**

**TECHNICAL NOTES**

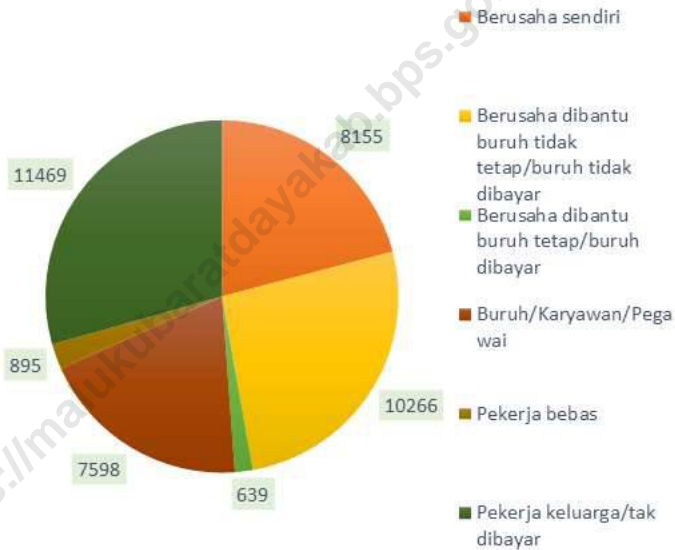
- |   |  |
|---|--|
| <p>1. Dalam data ini, data kependudukan yang disajikan merupakan data yang diperoleh dari Dinas Kependudukan dan Pencatatan Sipil kabupaten Maluku Barat Daya.</p>  | <p>1. <i>The population data presented in this chapter is data obtained from Demography and Civil Notes Office of Maluku Barat Daya Regency.</i></p>   |
| <p>2. Kepadatan penduduk adalah rasio banyaknya penduduk per kilometer persegi</p>  | <p>2. <i>Population density is ratio of population per square kilometer</i></p>  |
| <p>3. Rasio jenis kelamin adalah perbandingan antara penduduk laki-laki dan penduduk perempuan pada suatu wilayah dan waktu tertentu. Biasanya dinyatakan dengan banyaknya penduduk laki-laki untuk 100 penduduk perempuan.</p> | <p>3. <i>Sex ratio is the ratio of male population to female population in a given area and time, usually expressed as the number of males for every 100 females.</i></p>                    |
| <p>4. Distribusi penduduk adalah pola persebaran penduduk di suatu wilayah, baik berdasarkan batas-batas geografis maupun berdasarkan batas-batas administrasi pemerintahan</p>   | <p>4. <i>Population distribution is the pattern of population distribution in an area, either by geographic boundaries or by government administrative boundaries</i></p>                    |
| <p>5. Penduduk usia kerja adalah penduduk yang berumur 15 tahun ke atas.</p>  | <p>5. <i>Working age population is persons of 15 years old.</i></p>  |
| <p>6. Angkatan kerja adalah penduduk usia kerja (15 tahun ke atas) yang bekerja, punya pekerjaan namun sementara tidak bekerja, dan pengangguran.</p>   | <p>6. <i>Labor force of economically active are persons of 15 years and over, who in the previous week were working, temporarily absent from work but having jobs, and unemployment.</i></p> |

7. Bekerja adalah kegiatan ekonomi yang dilakukan oleh seseorang dengan maksud memperoleh atau membantu memperoleh pendapatan atau keuntungan dan lamanya bekerja paling sedikit 1 jam secara terus menerus dalam seminggu yang lalu (termasuk pekerja keluarga tanpa upah yang membantu dalam suatu usaha/kegiatan ekonomi).
  8. Lapangan usaha adalah bidang kegiatan dari pekerjaan/tempat bekerja dimana seseorang bekerja. Klasifikasi lapangan usaha mengikuti Klasifikasi Baku Lapangan Usaha Indonesia (KBLI) dalam 1 digit.
  9. Status pekerjaan adalah kedudukan seseorang dalam unit usaha/kegiatan dalam melakukan pekerjaan.
7. *Working is economic activity conducted by a person and intended to earn income by doing work or helping to do work at least one hour continuously during the reference week (including unpaid family worker/s for any economic activity).*
  8. *Industry is field of a person's activity or establishment. The classification of industries follows the Indonesia Standard Industrial Classification (KBLI) in one digit.*
  9. *Employment status is the status of a person at his place of work or establishment where he was employed.*

**Gambar 3.1**  
**Figures**

**Penduduk Berumur 15 Tahun Ke Atas yang Bekerja Selama Seminggu yang Lalu Menurut Status Pekerjaan Utama dan Jenis Kelamin di Kabupaten Maluku Barat Daya, 2021**

*Population 15 Years of Age and Over who Worked During The Previous Week by Main Employment Status and Sex in Maluku Barat Daya Regency, 2021*



Sumber/Source : BPS, Survei Angkatan Kerja Nasional (Sakernas) Agustus/BPS-Statistics Indonesia, August National Labor Force Survey

### 3.1 PENDUDUK POPULATION

**Tabel 3.1.1** Penduduk, Laju Pertumbuhan Penduduk, Distribusi Persentase Penduduk, Kepadatan Penduduk, Rasio Jenis Kelamin Penduduk Menurut Kecamatan di Kabupaten Maluku Barat Daya, 2021  
*Population, Population Growth Rate, Percentage Distribution of Population, Population Density, and Population Sex Ratio by Subdistrict in Maluku Barat Daya Regency, 2021*

Kecamatan Subdistrict	Penduduk Population	Persentase Penduduk Percentage of Total Population
(1)	(2)	(3)
Wetar	2 360	2.87
Wetar Barat	2 181	2.65
Wetar Utara	2 376	2.89
Wetar Timur	1 718	2.09
PP. Terselatan	10 035	12.21
Kisar Utara	3 192	3.88
Kepulauan Romang	4 152	5.05
Letti	8 075	9.83
Moa Lakor	16 481	20.05
Lakor	2 524	3.07
Damer	5 719	6.96
Mdona Hyera	5 116	6.22
PP. Babar	6 501	7.91
Pulau Wetang	2 126	2.59
Babar Timur	6 013	7.32
Pulau Masela	2 324	2.83
Dawelor Dawera	1 294	1.57
<b>Maluku Barat Daya</b>	<b>82 187</b>	<b>100.00</b>

Lanjutan Tabel/*Continued Table* 3.1.1

Kecamatan Subdistrict	Kepadatan Penduduk per km <sup>2</sup> Population Density per sq.km
(1)	(7)
Wetar	1.37
Wetar Barat	4.27
Wetar Utara	2.40
Wetar Timur	2.41
PP. Terselatan	197.81
Kisar Utara	190.11
Kepulauan Romang	14.78
Letti	33.16
Moa Lakor	17.17
Lakor	8.33
Damer	14.58
Mdonu Hyera	22.02
PP. Babar	5.99
Pulau Wetang	15.18
Babar Timur	12.04
Pulau Masela	8.31
Dawelor Dawera	6.19
<b>Maluku Barat Daya</b>	<b>9.52</b>

Sumber/*Source*: Hasil Proyeksi dari SP2020/*The Result of the 2020 Population Census's Projection*

**Tabel**  
**Table** 3.1.2**Jumlah Penduduk Menurut Kelompok Umur dan Jenis Kelamin di Kabupaten Maluku Barat Daya, 2021**  
**Population by Age Groups and Sex in Maluku Barat Daya Regency, 2021**

<b>Kelompok Umur</b> <b>Age Groups</b>	<b>Jumlah</b> <b>Total</b>
(1)	(2)
0–4	8237
5–9	7597
10–14	7951
15–19	6847
20–24	6697
25–29	6801
30–34	6535
35–39	6059
40–44	5140
45–49	4403
50–54	3665
55–59	3260
60–64	3028
65–69	2497
70–74	1691
75+	1779
<b>Kabupaten Maluku Barat Daya</b>	<b>82187</b>

Sumber/Source: Hasil Perapihan Umur dari Data Administratif dan SP2020 (September)/The Result of Smoothing Single Year of Age from Administrative Data and the 2020 Population Census (September)

### 3.2 KETENAGAKERJAAN EMPLOYMENT

**Tabel 3.2.1** Jumlah Penduduk Berumur 15 Tahun Ke atas Menurut Jenis Kegiatan Selama Seminggu yang Lalu dan Jenis Kelamin di Kabupaten Maluku Barat Daya, 2021  
*Population Aged 15 Years and Over by Type of Activity During The Previous Week and Sex in Maluku Barat Daya Regency, 2021*

Kegiatan Utama <i>Main Activity</i>	Jenis Kelamin/Sex		
	Laki-Laki <i>Male</i>	Perempuan <i>Female</i>	Laki-Laki+ Perempuan <i>Male+Female</i>
(1)	(2)	(3)	(4)
<b>I. Angkatan Kerja/<i>Economically Active</i></b>			
1. Bekerja/ <i>Working</i>	22 459	16 563	39 022
2. Pengangguran Terbuka/ <i>Unemployment</i>	378	336	714
<b>II. Bukan Angkatan Kerja/<i>Not Economically Active</i></b>			
1. Sekolah/ <i>Attending School</i>	1 079	1 679	2 758
2. Mengurus Rumah Tangga/ <i>Housekeeping</i>	603	5 562	6 165
3. Lainnya/ <i>Others</i>	1 445	1 730	3 175
<b>Jumlah/<i>Total</i></b>	<b>25 964</b>	<b>25 870</b>	<b>51 834</b>

Sumber/*Source*: BPS, Survei Angkatan Kerja Nasional (Sakernas) Agustus/BPS-Statistics Indonesia, August National Labor Force Survey

**Tabel**  
**Table** 3.2.2

**Penduduk Berumur 15 Tahun ke Atas Menurut Pendidikan Tertinggi yang Ditamatkan dan Jenis Kegiatan Selama Seminggu yang Lalu di Kabupaten Maluku Barat Daya, 2021**

*Population 15 Years of Age and Over by Educational Attainment and Type of Activity During the Previous Week in Maluku Barat Daya Regency, 2021*

Pendidikan Tertinggi yang Ditamatkan <sup>1</sup> <i>Educational Attainment<sup>1</sup></i>	Angkatan Kerja/Economically Active			Persentase Bekerja terhadap Angkatan Kerja <i>Percentage of Working to Economically Active</i>
	Bekerja <i>Working</i>	Pengangguran <sup>2</sup> <i>Unemployment<sup>2</sup></i>	Jumlah Angkatan Kerja <i>Total of Economically Active</i>	
(1)	(2)	(3)	(4)	(5)
0	16 425	85	16 510	99,49
1	8 414	199	8 613	97,69
2	10 480	313	10 793	97,10
3	3 703	117	3 820	96,94
<b>Jumlah/Total</b>	39 022	714	39 736	98,20



Lanjutan Tabel/*Continued Table 3.2.2*

Pendidikan Tertinggi yang Ditamatkan <sup>1</sup> <i>Educational Attainment<sup>1</sup></i>	Bukan Angkatan Kerja <i>Not Economically Active</i>	Jumlah Total	Persentase Angkatan Kerja terhadap Penduduk Usia Kerja <i>Percentage of Economically Active to Working Age Population</i>
(1)	(6)	(7)	(8)
0	5 261	21 771	75,83
1	3 706	12 319	69,92
2	2 725	13 518	79,84
3	406	4 226	90,39
<b>Jumlah/Total</b>	12 098	51 834	76,66

Catatan/Note: <sup>1</sup> 0. ≤ Sekolah Dasar (SD)/≤ *Primary School*  
 1. Sekolah Menengah Pertama/*Junior High School*  
 2. Sekolah Menengah Atas/*Senior High School*  
 3. Perguruan Tinggi/*Collage*  
<sup>2</sup> 1. Mencari pekerjaan/*Looking for work*  
 2. Mempersiapkan usaha/*Establishing a new business/firm*  
 3. Merasa tidak mungkin mendapat pekerjaan/*Feeling hopeless in looking for work (discouraged job seekers)*  
 4. Sudah punya pekerjaan tetapi belum mulai bekerja/*Having job already but not starting to work yet*  
 Sumber/Source: BPS, Survei Angkatan Kerja Nasional (Sakernas) Agustus/BPS-Statistics Indonesia, August National Labor Force Survey

**Tabel**  
**Table** 3.2.3

**Penduduk Berumur 15 Tahun Ke Atas yang Bekerja Selama Seminggu yang Lalu Menurut Status Pekerjaan Utama dan Jenis Kelamin di Kabupaten Maluku Barat Daya, 2021**  
**Population 15 Years of Age and Over who Worked During The Previous Week by Main Employment Status and Sex in Maluku Barat Daya Regency, 2021**

<b>Status Pekerjaan Utama Main Employment Status</b>	<b>Laki-Laki Male</b>	<b>Perempuan Female</b>	<b>Jumlah Total</b>
(1)	(2)	(3)	(4)
Berusaha sendiri <i>Own account worker</i>	5 273	2 882	8 155
Berusaha dibantu buruh tidak tetap/buruh tidak dibayar <i>Employer assisted by temporary worker/unpaid worker</i>	8 201	2 065	10 266
Berusaha dibantu buruh tetap/buruh dibayar <i>Employer assisted by permanent worker/paid worker</i>	639	0	639
Buruh/Karyawan/Pegawai/ <i>Employee</i>	4 128	3 470	7 598
Pekerja bebas <i>Casual worker</i>	793	102	895
Pekerja keluarga/tak dibayar <i>Family worker/unpaid worker</i>	3 425	8 044	11 469
<b>Jumlah/Total</b>	<b>22 459</b>	<b>16 563</b>	<b>39 022</b>

Sumber/Source: BPS, Survei Angkatan Kerja Nasional (Sakernas) Agustus/BPS-Statistics Indonesia, August National Labor Force Survey

# 04

## SOSIAL DAN KESEJAHTERAAN RAKYAT SOCIAL AND WELFARE

Rumah Sakit  
2

Puskesmas  
Rawat Inap  
4

Posyandu  
191

Puskesmas Non  
Rawat Inap  
17





**PENJELASAN TEKNIS****TECHNICAL NOTES****1. Jenjang Pendidikan Formal**

terdiri atas pendidikan dasar, pendidikan menengah, dan pendidikan tinggi. Jenis pendidikan yang diajarkan mencakup pendidikan umum, kejuruan, akademik, profesi, vokasi, keagamaan, dan khusus.

- a. Pendidikan Dasar berbentuk Sekolah Dasar (SD) dan Madrasah Ibtidaiyah (MI) atau bentuk lain yang sederajat serta Sekolah Menengah Pertama (SMP) dan Madrasah Tsanawiyah (MTs) atau bentuk lain yang sederajat.
- b. Pendidikan Menengah berbentuk Sekolah Menengah Atas (SMA), Madrasah Aliyah (MA), Sekolah Menengah Kejuruan (SMK), dan Madrasah Aliyah Kejuruan (MAK), atau bentuk lain yang sederajat.
- c. Pendidikan Tinggi merupakan jenjang pendidikan setelah pendidikan menengah yang mencakup program pendidikan diploma, sarjana, magister, spesialis, dan doktor yang diselenggarakan oleh perguruan tinggi. Perguruan tinggi dapat berbentuk akademi, politeknik, sekolah tinggi, atau institusi.

**2. Rumah Sakit** adalah tempat pemeriksaan dan perawatan kesehatan, biasanya berada

**1. The Formal Education Level**

*consists of primary education, secondary education, and high education. The kind of education that taught consists of general education, vocational, academic, professional, religious, and specific education.*

- a. *The Primary Education consists of Elementary School and Islamic Elementary School or other equivalent forms and Junior High School and MTs or other equivalent forms.*
- b. *The Secondary Education consists of the senior high school, Madrasah Aliyah, Vocational School, and Vocational Madrasah Aliyah, or other equivalent forms.*
- c. *The Tertiary Education consists of the education level after the secondary education that consists of diplomas, bachelor, master, specialist, and doctoral degrees that are held by the college. The universities can be academy, polytechnic, college, or institute.*

**2. Hospital** is a place for health check, usually controlled/ supervised by doctors/medical personnel to serve

dibawah pengawasan dokter/tenaga medis, yang melayani penderita yang sakit untuk berobat rawat jalan atau rawat inap.

**3. Rumah Sakit Bersalin** adalah rumah sakit khusus untuk persalinan, dilengkapi pelayanan spesialis pemeriksaan kehamilan, persalinan, rawat inap, dan rawat jalan ibu dan anak yang berada di bawah pengawasan dokter spesialis kandungan.

**4. Puskesmas (Pusat Kesehatan Masyarakat)** adalah unit pelaksana teknis dinas kesehatan kabupaten/kota yang mempunyai fungsi utama sebagai penyelenggara pelayanan kesehatan tingkat pertama. Wilayah kerja puskesmas maksimal adalah satu kecamatan dan untuk dapat menjangkau wilayah kerjanya, puskesmas mempunyai jaringan pelayanan yang meliputi unit Puskesmas Pembantu (Pustu), unit Puskesmas Keliling (Puskel), dan unit bidan desa/komunitas.

**5. Apotek** adalah suatu tempat tertentu yang digunakan untuk melakukan pekerjaan kefarmasian dan penyaluran/penjualan obat atau bahan farmasi dan pembekalan kesehatan lainnya kepada masyarakat yang dikelola oleh tenaga apoteker.

*the in patients to get outpatient or inpatient treatment services.*

**3. Maternity Hospital** is a specialized hospital for childbirth, has specialist inspection service to pregnancy, childbirth, hospitalization, and outpatient for mothers and children that is under the supervision of an obstetrician.

**4. Public Health Center** is technical implementation unit of regency health department that have the primary function as a first-level health care provider. The working area standard of public health center is one subdistrict and to reach their working areas, public health centers have a service network covering subsidiary of public health center, mobile public health center units, and midwife units.

**5. Pharmacy** is a specific place that is used for pharmaceutical jobs, and distribution/sale of drugs/pharmaceuticals and other medical supplies to people that are administered by trained pharmacist.

6. **Bencana** adalah peristiwa atau rangkaian peristiwa yang mengancam dan mengganggu kehidupan dan penghidupan masyarakat yang disebabkan, baik oleh faktor alam dan atau faktor non alam maupun faktor manusia sehingga mengakibatkan timbulnya korban jiwa, kerusakan lingkungan, kerugian harta benda, dan dampak psikologis.
7. **Banjir** adalah peristiwa atau keadaan dengan terendamnya suatu daerah atau daratan karena volume air yang meningkat.
8. **Gempa bumi** adalah getaran atau guncangan yang terjadi di permukaan bumi yang disebabkan oleh tumbukan antar lempeng bumi, patahan aktif, aktivitas gunung api, atau runtuhannya batuan.
9. **Tanah Longsor** adalah salah satu jenis gerakan massa tanah atau batuan, ataupun percampuran keduanya, menuruni atau keluar lereng akibat terganggunya kestabilan tanah atau batuan penyusun lereng.
10. Untuk mengukur kemiskinan, BPS menggunakan konsep kemampuan memenuhi kebutuhan dasar (*basic needs approach*). Dengan pendekatan ini, kemiskinan dipandang
6. **Disaster** is an events or sequences of events that threaten and disrupt the lives and livelihoods of people caused by natural factors and/or non-natural factors and human factors that result in casualties, environmental damage, property losses, and psychological impacts.
7. **Flood** is an event or situation where an area or land is submerged due to the increasing volume of water.
8. **Earthquakes** are vibrations or shocks that occur on the surface of the earth caused by collisions between the earth's plates, active faults, volcanic activity, or rock debris.
9. **Landslides** are one type of land mass movement or rock, or a mixture of both, down or out of the slope due to disruption of soil stability or rock slope constituents.
10. To measure poverty, BPS-Statistics Indonesia has used the concept of basic needs approach. Therefore, poverty is viewed as economic inability to fulfill food and non-food basic needs which are measured

sebagai ketidakmampuan dari sisi ekonomi untuk memenuhi kebutuhan dasar makanan dan bukan makanan yang diukur dari sisi pengeluaran. Metode yang digunakan adalah menghitung Garis Kemiskinan (GK), yang terdiri dari dua komponen, yaitu Garis Kemiskinan Makanan (GKM) dan Garis Kemiskinan Non-Makanan (GKNM). Penghitungan Garis Kemiskinan dilakukan secara terpisah untuk daerah perkotaan dan perdesaan.

by consumption/expenditure. The method used is calculating poverty line, which consist of two component, that are Food Poverty Line (FPL) and Non-Food Poverty Line (NFPL). The poverty line was calculated separately for urban and rural areas.

**11. Penduduk Miskin** adalah penduduk yang memiliki rata-rata pengeluaran per kapita per bulan di bawah Garis Kemiskinan.

**11. A person whose expenditure per capita per month** is below the poverty line is considered to be poor.

**12. Garis Kemiskinan Makanan (GKM)** merupakan nilai pengeluaran kebutuhan minimum makanan yang disetarakan dengan 2.100 kkalori per kapita per hari. **Garis Kemiskinan Non-Makanan (GKNM)** adalah kebutuhan minimum untuk perumahan, sandang, pendidikan, kesehatan, dan kebutuhan dasar lainnya.

**12. The Food Poverty Line** refers to the daily minimum requirement of 2,100 kcal per capita per day. The Non-Food Poverty Line refers to the minimum requirement for household necessities for clothing, education, health, and other basic individual needs.

**13. Ukuran Kemiskinan**  
**a. Head Count Index (HCI- $P_0$ )** adalah persentase penduduk miskin yang berada di bawah Garis Kemiskinan (GK).

**13. Poverty Measures**  
**a. Head Count Index (HCI- $P_0$ )** simply measures the percentage of the population that is counted as poor, often denoted by  $P_0$ .

**b. Indeks Kedalaman Kemiskinan (Poverty Gap)**

**b. Poverty Gap Index- $P_1$** , measures the extent to which



*Indeks-P<sub>1</sub>*) merupakan ukuran rata-rata kesenjangan pengeluaran masing-masing penduduk miskin terhadap garis kemiskinan. Semakin tinggi nilai indeks, semakin jauh rata-rata pengeluaran penduduk dari garis kemiskinan.

- c. **Indeks Keparahan Kemiskinan** (*Poverty Severity Index-P<sub>2</sub>*) memberikan gambaran mengenai penyebaran pengeluaran di antara penduduk miskin. Semakin tinggi nilai indeks, semakin tinggi ketimpangan pengeluaran di antara penduduk miskin.

*individual fall below the poverty line (the poverty gap) as proportion of the poverty line. Higher value of the index shows that the gap between average expenditure of the poor and the poverty line is wider.*

- c. **Poverty Severity Index-P<sub>2</sub>** describe inequality among the poor. Higher value of the index shows that inequality among the poor is higher.

**Gambar** 4.1  
**Figures**

**Angka Partisipasi Murni (APM) dan Angka Partisipasi Kasar (APK) Menurut Jenjang Pendidikan di Kabupaten Maluku Barat Daya, 2020 dan 2021**  
*Net Enrollment Rate and Gross Enrollment Ratio by Educational Level in Maluku Barat Daya Regency, 2020 and 2021*



Sumber/Source : BPS, Survei Sosial Ekonomi Nasional (Susenas)/BPS-Statistics Indonesia, National Socioeconomic Survey

#### 4.1 PENDIDIKAN EDUCATION

**Tabel 4.1.1** Jumlah Sekolah, Guru, dan Murid Taman Kanak-Kanak (TK) di Bawah Kementerian Pendidikan dan Kebudayaan Menurut Kecamatan di Kabupaten Maluku Barat Daya, 2020/2021 dan 2021/2022  
*Number of Schools, Teachers, and Pupils in Kindergarten Under The Ministry of Education and Culture by Subdistrict in Maluku Barat Daya Regency, 2020/2021 and 2021/2022*

Kecamatan Subdistrict	Sekolah/Schools					
	Negeri/Public		Swasta/Private		Jumlah/Total	
	2020/2021	2021/2022	2020/2021	2021/2022	2020/2021	2021/2022
(1)	(2)	(3)	(4)	(5)	(6)	(7)
Wetar	-	-	1	-	1	-
Wetar Barat	-	-	2	-	2	-
Wetar Utara	-	-	4	1	4	1
Wetar Timur	-	-	2	1	2	1
PP. Terselatan	2	2	13	13	15	15
Kisar Utara	-	-	4	3	4	3
Kepulauan Romang	-	-	4	4	4	5
Letti	-	-	8	7	8	7
Moa Lakor	1	1	15	12	16	13
Lakor	-	-	7	7	7	7
Damer	-	-	4	5	4	5
Mdona Hyera	-	-	6	2	6	2
PP. Babar	-	-	7	5	7	5
Pulau Wetang	-	-	7	5	7	5
Babar Timur	-	-	10	7	10	7
Pulau Masela	-	-	9	10	9	10
Daweloor Dawera	-	-	2	4	2	4
<b>Maluku Barat Daya</b>	<b>3</b>	<b>3</b>	<b>105</b>	<b>87</b>	<b>108</b>	<b>90</b>

Lanjutan Tabel/Continued Table 4.1.1

Kecamatan Subdistrict	Guru <sup>1</sup> /Teachers <sup>1</sup>					
	Negeri/Public		Swasta/Private		Jumlah/Total	
	2020/2021	2021/2022	2020/2021	2021/2022	2020/2021	2021/2022
(1)	(8)	(9)	(10)	(11)	(12)	(13)
Wetar	-	-	1	-	1	-
Wetar Barat	-	-	4	-	4	-
Wetar Utara	-	-	8	2	8	2
Wetar Timur	-	-	6	3	6	3
PP. Terselatan	5	5	23	31	28	36
Kisar Utara	-	-	13	8	13	8
Kepulauan Romang	-	-	10	19	10	19
Letti	-	-	18	26	18	26
Moa Lakor	1	4	35	35	36	39
Lakor	-	-	19	18	19	18
Damer	-	-	10	16	10	16
Mdona Hyera	-	-	14	3	14	3
PP. Babar	-	-	25	14	25	14
Pulau Wetang	-	-	15	12	15	12
Babar Timur	-	-	19	14	19	14
Pulau Masela	-	-	24	24	24	24
Daweloor Dawera	-	-	6	10	6	10
<b>Maluku Barat Daya</b>	<b>6</b>	<b>9</b>	<b>250</b>	<b>235</b>	<b>256</b>	<b>244</b>

Lanjutan Tabel/*Continued Table 4.1.1*

Kecamatan Subdistrict	Murid/Pupils					
	Negeri/Public		Swasta/Private		Jumlah/Total	
	2020/2021	2021/2022	2020/2021	2021/2022	2020/2021	2021/2022
(1)	(14)	(15)	(16)	(17)	(18)	(19)
Wetar	-	-	25	-	25	-
Wetar Barat	-	-	57	-	57	-
Wetar Utara	-	-	108	43	108	43
Wetar Timur	-	-	61	17	61	17
PP. Terselatan	80	90	332	262	412	352
Kisar Utara	-	-	172	120	172	120
Kepulauan Romang	-	-	130	121	130	121
Letti	-	-	221	165	221	165
Moa Lakor	46	54	563	414	609	468
Lakor	-	-	135	85	135	85
Damer	-	-	160	155	160	155
Mdona Hyera	-	-	260	30	260	30
PP. Babar	-	-	188	88	188	88
Pulau Wetang	-	-	151	72	151	72
Babar Timur	-	-	294	167	294	167
Pulau Masela	-	-	163	84	163	84
Daweloor Dawera	-	-	41	38	41	38
<b>Maluku Barat Daya</b>	<b>126</b>	<b>144</b>	<b>3 061</b>	<b>1 861</b>	<b>3 187</b>	<b>2 005</b>

Catatan/Note: <sup>1</sup> Jumlah guru termasuk kepala sekolah dan guru/*The total of teachers including headmaster and teacher*  
 Sumber/Source: Kementerian Pendidikan dan Kebudayaan, Data Semester Ganjil/Ministry of Educations and Culture, Odd semester report data

**Tabel**  
**Table** 4.1.2**Jumlah Sekolah, Guru, dan Murid Raudatul Athfal (RA)  
di Bawah Kementerian Agama Menurut Kecamatan di  
Kabupaten Maluku Barat Daya, 2019/2020 dan 2020/2021**  
**Number of Schools, Teachers, and Pupils in Raudatul Athfal  
(RA) Under The Ministry of Religious Affairs by Subdistrict in  
Maluku Barat Daya Regency, 2019/2020 and 2020/2021**

Kecamatan Subdistrict	Sekolah/Schools		Guru/Teachers		Murid/Pupils	
	2019/2020	2020/2021	2019/2020	2020/2021	2019/2020	2020/2021
(1)	(2)	(3)	(4)	(5)	(6)	(7)
Wetar	...	...	...	...	...	...
Wetar Barat	...	...	...	...	...	...
Wetar Utara	...	...	...	...	...	...
Wetar Timur	...	...	...	...	...	...
PP. Terselatan	...	...	...	...	...	...
Kisar Utara	...	...	...	...	...	...
Kepulauan Romang	...	...	...	...	...	...
Letti	...	...	...	...	...	...
Moa Lakor	...	...	...	...	...	...
Lakor	...	...	...	...	...	...
Damer	...	...	...	...	...	...
Mdona Hyera	...	...	...	...	...	...
PP. Babar	...	...	...	...	...	...
Pulau Wetang	...	...	...	...	...	...
Babar Timur	...	...	...	...	...	...
Pulau Masela	...	...	...	...	...	...
Daweloor Dawera	...	...	...	...	...	...
<b>Maluku Barat Daya</b>	...	...	...	...	...	...

Catatan/Note: Seluruh Raudatul Athfal (RA) berstatus swasta/All Raudatul Athfal (RA) are private

Sumber/Source: Kementerian Agama, Data Semester Ganjil/Ministry of Religious Affairs, Odd semester report data

**Tabel**  
**Table** 4.1.3

**Jumlah Sekolah, Guru, dan Murid Sekolah Dasar (SD)  
di Bawah Kementerian Pendidikan dan Kebudayaan  
Menurut Kecamatan di Kabupaten Maluku Barat Daya,  
2020/2021 dan 2021/2022**  
*Number of Schools, Teachers, and Pupils in Primary  
Schools Under The Ministry of Education and Culture by  
Subdistrict in Maluku Barat Daya Regency, 2020/2021 and  
2021/2022*

Kecamatan Subdistrict	Sekolah/Schools					
	Negeri/Public		Swasta/Private		Jumlah/Total	
	2020/2021	2021/2022	2020/2021	2021/2022	2020/2021	2021/2022
(1)	(2)	(3)	(4)	(5)	(6)	(7)
Wetar	4	4	1	1	5	5
Wetar Barat	4	4	2	2	6	6
Wetar Utara	6	6	-	-	6	6
Wetar Timur	3	3	2	2	5	5
PP. Terselatan	12	12	3	3	15	15
Kisar Utara	2	2	2	2	4	4
Kepulauan Romang	4	4	2	2	6	6
Letti	5	5	7	7	12	12
Moa Lakor	10	10	7	7	17	17
Lakor	3	3	4	4	7	7
Damer	4	4	5	5	9	9
Mdona Hyera	6	6	7	7	13	13
PP. Babar	8	8	5	5	13	13
Pulau Wetang	5	5	3	3	8	8
Babar Timur	9	9	4	4	13	13
Pulau Masela	4	4	6	6	10	10
Daweloor Dawera	3	3	3	3	6	6
<b>Maluku Barat Daya</b>	<b>92</b>	<b>92</b>	<b>63</b>	<b>63</b>	<b>155</b>	<b>155</b>

Lanjutan Tabel/Continued Table 4.1.3

Kecamatan Subdistrict	Guru <sup>1</sup> /Teachers <sup>1</sup>					
	Negeri/Public		Swasta/Private		Jumlah/Total	
	2020/2021	2021/2022	2020/2021	2021/2022	2020/2021	2021/2022
(1)	(8)	(9)	(10)	(11)	(12)	(13)
Wetar	22	26	3	3	25	29
Wetar Barat	25	25	9	9	34	34
Wetar Utara	43	41	-	-	43	41
Wetar Timur	9	11	8	8	17	19
PP. Terselatan	124	118	28	25	152	143
Kisar Utara	14	16	17	21	31	37
Kepulauan Romang	30	27	22	17	52	44
Letti	56	51	74	73	130	124
Moa Lakor	112	113	63	66	175	179
Lakor	18	16	28	24	46	40
Damer	27	27	30	32	57	59
Mdona Hyera	34	29	38	37	72	66
PP. Babar	57	58	31	29	88	87
Pulau Wetang	26	30	15	16	41	46
Babar Timur	60	66	32	32	92	98
Pulau Masela	18	22	28	30	46	52
Daweloor Dawera	8	8	18	17	26	25
<b>Maluku Barat Daya</b>	<b>683</b>	<b>684</b>	<b>444</b>	<b>439</b>	<b>1 127</b>	<b>1 123</b>



Lanjutan Tabel/Continued Table 4.1.3

Kecamatan Subdistrict	Murid/Pupils					
	Negeri/Public		Swasta/Private		Jumlah/Total	
	2020/2021	2021/2022	2020/2021	2021/2022	2020/2021	2021/2022
(1)	(14)	(15)	(16)	(17)	(18)	(19)
Wetar	304	291	40	42	344	333
Wetar Barat	278	275	211	212	489	487
Wetar Utara	410	417	-	-	410	417
Wetar Timur	157	145	89	114	246	259
PP. Terselatan	1 152	1 137	340	345	1 492	1 482
Kisar Utara	270	268	214	218	484	486
Kepulauan Romang	355	337	257	255	612	592
Letti	456	433	874	817	1 330	1 250
Moa Lakor	1 504	1 663	704	712	2 208	2 375
Lakor	157	166	238	248	395	414
Damer	304	336	549	551	853	887
Mdona Hyera	463	459	525	564	988	1 023
PP. Babar	619	620	365	388	984	1 008
Pulau Wetang	173	171	161	167	334	338
Babar Timur	646	670	348	352	994	1 022
Pulau Masela	136	153	217	187	353	340
Daweloor Dawera	81	76	125	138	206	214
<b>Maluku Barat Daya</b>	<b>7 465</b>	<b>7 617</b>	<b>5 257</b>	<b>5 310</b>	<b>12 722</b>	<b>12 927</b>

Catatan/Note: <sup>1</sup> Jumlah guru termasuk kepala sekolah dan guru/The total of teachers including headmaster and teacher  
 Sumber/Source: Kementerian Pendidikan dan Kebudayaan, Sistem Data Pokok Pendidikan, data semester ganjil/Ministry of Educations and Culture, Basic Education Data System, odd semester report data

**Tabel**  
**Table** 4.1.4

**Jumlah Sekolah, Guru, dan Murid Madrasah Ibtidaiyah (MI) di Bawah Kementerian Agama Menurut Kecamatan di Kabupaten Maluku Barat Daya, 2019/2020 dan 2020/2021**  
**Number of Schools, Teachers, and Pupils in Madrasah Ibtidaiyah (MI) Under The Ministry of Religious Affairs by Subdistrict in Maluku Barat Daya Regency, 2019/2020 and 2020/2021**

Kecamatan Subdistrict	Sekolah/Schools					
	Negeri/Public		Swasta/Private		Jumlah/Total	
	2019/2020	2020/2021	2019/2020	2020/2021	2019/2020	2020/2021
(1)	(2)	(3)	(4)	(5)	(6)	(7)
Wetar	...	...	...	...	...	...
Wetar Barat	...	...	...	...	...	...
Wetar Utara	...	...	...	...	...	...
Wetar Timur	...	...	...	...	...	...
PP. Terselatan	...	...	...	...	...	...
Kisar Utara	...	...	...	...	...	...
Kepulauan Romang	...	...	...	...	...	...
Letti	...	...	...	...	...	...
Moa Lakor	...	...	...	...	...	...
Lakor	...	...	...	...	...	...
Damer	...	...	...	...	...	...
Mdona Hyera	...	...	...	...	...	...
PP. Babar	...	...	...	...	...	...
Pulau Wetang	...	...	...	...	...	...
Babar Timur	...	...	...	...	...	...
Pulau Masela	...	...	...	...	...	...
Daweloor Dawera	...	...	...	...	...	...
<b>Maluku Barat Daya</b>	...	...	...	...	...	...

Lanjutan Tabel/*Continued Table* 4.1.4

Kecamatan Subdistrict	Guru/Teachers					
	Negeri/Public		Swasta/Private		Jumlah/Total	
	2019/2020	2020/2021	2019/2020	2020/2021	2019/2020	2020/2021
(1)	(8)	(9)	(10)	(11)	(12)	(13)
Wetar	...	...	...	...	...	...
Wetar Barat	...	...	...	...	...	...
Wetar Utara	...	...	...	...	...	...
Wetar Timur	...	...	...	...	...	...
PP. Terselatan	...	...	...	...	...	...
Kisar Utara	...	...	...	...	...	...
Kepulauan Romang	...	...	...	...	...	...
Letti	...	...	...	...	...	...
Moa Lakor	...	...	...	...	...	...
Lakor	...	...	...	...	...	...
Damer	...	...	...	...	...	...
Mdon Hyera	...	...	...	...	...	...
PP. Babar	...	...	...	...	...	...
Pulau Wetang	...	...	...	...	...	...
Babar Timur	...	...	...	...	...	...
Pulau Masela	...	...	...	...	...	...
Daweloor Dawera	...	...	...	...	...	...
<b>Maluku Barat Daya</b>	...	...	...	...	...	...

Lanjutan Tabel/*Continued Table 4.1.4*

Kecamatan Subdistrict	Murid/Pupils					
	Negeri/Public		Swasta/Private		Jumlah/Total	
	2019/2020	2020/2021	2019/2020	2020/2021	2019/2020	2020/2021
(1)	(14)	(15)	(16)	(17)	(18)	(19)
Wetar	...	...	...	...	...	...
Wetar Barat	...	...	...	...	...	...
Wetar Utara	...	...	...	...	...	...
Wetar Timur	...	...	...	...	...	...
PP. Terselatan	...	...	...	...	...	...
Kisar Utara	...	...	...	...	...	...
Kepulauan Romang	...	...	...	...	...	...
Letti	...	...	...	...	...	...
Moa Lakor	...	...	...	...	...	...
Lakor	...	...	...	...	...	...
Damer	...	...	...	...	...	...
Mdona Hyera	...	...	...	...	...	...
PP. Babar	...	...	...	...	...	...
Pulau Wetang	...	...	...	...	...	...
Babar Timur	...	...	...	...	...	...
Pulau Masela	...	...	...	...	...	...
Daweloor Dawera	...	...	...	...	...	...
<b>Maluku Barat Daya</b>	...	...	...	...	...	...

Sumber/*Source*: Kementerian Agama, EMIS, Data Semester Ganjil/*Ministry of Religious Affairs, EMIS, Odd semester report data*

**Tabel**  
**Table** 4.1.5

**Jumlah Sekolah, Guru, dan Murid Sekolah Menengah Pertama (SMP) di Bawah Kementerian Pendidikan dan Kebudayaan Menurut Kecamatan di Kabupaten Maluku Barat Daya, 2020/2021 dan 2021/2022**  
***Number of Schools, Teachers, and Pupils in Lower Secondary Schools Under The Ministry of Education and Culture by Subdistrict in Maluku Barat Daya Regency, 2020/2021 and 2021/2022***

Kecamatan Subdistrict	Sekolah/Schools					
	Negeri/Public		Swasta/Private		Jumlah/Total	
	2020/2021	2021/2022	2020/2021	2021/2022	2020/2021	2021/2022
(1)	(2)	(3)	(4)	(5)	(6)	(7)
Wetar	3	3	-	-	3	3
Wetar Barat	2	2	-	-	2	2
Wetar Utara	2	2	-	-	2	2
Wetar Timur	1	1	-	-	1	1
PP. Terselatan	4	4	1	1	5	5
Kisar Utara	1	1	-	-	1	1
Kepulauan Romang	2	2	-	-	2	2
Letti	3	3	-	-	3	3
Moa Lakor	3	3	3	3	6	6
Lakor	3	3	-	-	3	3
Damer	4	4	3	3	7	7
Mdona Hyera	6	6	-	-	6	6
PP. Babar	4	4	2	2	6	6
Pulau Wetang	2	2	-	-	2	2
Babar Timur	4	4	-	-	4	4
Pulau Masela	3	3	-	-	3	3
Daweloor Dawera	2	2	-	-	2	2
<b>Maluku Barat Daya</b>	<b>49</b>	<b>49</b>	<b>9</b>	<b>9</b>	<b>58</b>	<b>58</b>

Lanjutan Tabel/*Continued Table 4.1.5*

Kecamatan Subdistrict	Guru <sup>1</sup> /Teachers <sup>1</sup>					
	Negeri/Public		Swasta/Private		Jumlah/Total	
	2020/2021	2021/2022	2020/2021	2021/2022	2020/2021	2021/2022
(1)	(8)	(9)	(10)	(11)	(12)	(13)
Wetar	23	22	-	-	23	22
Wetar Barat	18	19	-	-	18	19
Wetar Utara	21	21	-	-	21	21
Wetar Timur	12	11	-	-	12	11
PP. Terselatan	72	81	6	7	78	88
Kisar Utara	16	16	-	-	16	16
Kepulauan Romang	33	34	-	-	33	34
Letti	56	56	-	-	56	56
Moa Lakor	70	73	40	42	110	115
Lakor	35	38	-	-	35	38
Damer	38	43	20	16	58	59
Mdona Hyera	61	58	-	-	61	58
PP. Babar	30	34	31	27	61	61
Pulau Wetang	28	27	-	-	28	27
Babar Timur	39	41	-	-	39	41
Pulau Masela	29	31	-	-	29	31
Daweloor Dawera	23	17	-	-	23	17
<b>Maluku Barat Daya</b>	<b>604</b>	<b>622</b>	<b>97</b>	<b>92</b>	<b>701</b>	<b>714</b>

Lanjutan Tabel/Continued Table 4.1.5

Kecamatan Subdistrict	Murid/Pupils					
	Negeri/Public		Swasta/Private		Jumlah/Total	
	2020/2021	2021/2022	2020/2021	2021/2022	2020/2021	2021/2022
(1)	(14)	(15)	(16)	(17)	(18)	(19)
Wetar	150	154	-	-	150	154
Wetar Barat	125	136	-	-	125	136
Wetar Utara	127	116	-	-	127	116
Wetar Timur	56	43	-	-	56	43
PP. Terselatan	850	826	45	59	895	885
Kisar Utara	121	135	-	-	121	135
Kepulauan Romang	272	277	-	-	272	277
Letti	721	698	-	-	721	698
Moa Lakor	539	590	344	333	883	923
Lakor	157	137	-	-	157	137
Damer	252	245	178	162	430	407
Mdon Hyera	382	358	-	-	382	358
PP. Babar	272	251	203	182	475	433
Pulau Wetang	143	153	-	-	143	153
Babar Timur	438	436	-	-	438	436
Pulau Masela	164	182	-	-	164	182
Daweloor Dawera	98	101	-	-	98	101
<b>Maluku Barat Daya</b>	<b>4 867</b>	<b>4 838</b>	<b>770</b>	<b>736</b>	<b>5 637</b>	<b>5 574</b>

Catatan/Note: <sup>1</sup> Jumlah guru termasuk kepala sekolah dan guru/The total of teachers including headmaster and teacher  
 Sumber/Source: Kementerian Pendidikan dan Kebudayaan, Sistem Data Pokok Pendidikan, data semester ganjil/Ministry of Education and Culture, Basic Education Data System, odd semester report data

**Tabel**  
**Table** 4.1.6

**Jumlah Sekolah, Guru, dan Murid Madrasah Tsanawiyah (MTs) di Bawah Kementerian Agama Menurut Kecamatan di Kabupaten Maluku Barat Daya, 2019/2020 dan 2020/2021**

**Number of Schools, Teachers, and Pupils in Madrasah Tsanawiyah (MTs) Under The Ministry of Religious Affairs by Subdistrict in Maluku Barat Daya Regency , 2019/2020 and 2020/2021**

Kecamatan Subdistrict	Sekolah/Schools					
	Negeri/Public		Swasta/Private		Jumlah/Total	
	2019/2020	2020/2021	2019/2020	2020/2021	2019/2020	2020/2021
(1)	(2)	(3)	(4)	(5)	(6)	(7)
Wetar	...	...	...	...	...	...
Wetar Barat	...	...	...	...	...	...
Wetar Utara	...	...	...	...	...	...
Wetar Timur	...	...	...	...	...	...
PP. Terselatan	...	...	...	...	...	...
Kisar Utara	...	...	...	...	...	...
Kepulauan Romang	...	...	...	...	...	...
Letti	...	...	...	...	...	...
Moa Lakor	...	...	...	...	...	...
Lakor	...	...	...	...	...	...
Damer	...	...	...	...	...	...
Mdona Hyera	...	...	...	...	...	...
PP. Babar	...	...	...	...	...	...
Pulau Wetang	...	...	...	...	...	...
Babar Timur	...	...	...	...	...	...
Pulau Masela	...	...	...	...	...	...
Daweloor Dawera	...	...	...	...	...	...
<b>Maluku Barat Daya</b>	...	...	...	...	...	...



Lanjutan Tabel/*Continued Table* 4.1.6

Kecamatan Subdistrict	Guru/Teachers					
	Negeri/Public		Swasta/Private		Jumlah/Total	
	2019/2020	2020/2021	2019/2020	2020/2021	2019/2020	2020/2021
(1)	(8)	(9)	(10)	(11)	(12)	(13)
Wetar	...	...	...	...	...	...
Wetar Barat	...	...	...	...	...	...
Wetar Utara	...	...	...	...	...	...
Wetar Timur	...	...	...	...	...	...
PP. Terselatan	...	...	...	...	...	...
Kisar Utara	...	...	...	...	...	...
Kepulauan Romang	...	...	...	...	...	...
Letti	...	...	...	...	...	...
Moa Lakor	...	...	...	...	...	...
Lakor	...	...	...	...	...	...
Damer	...	...	...	...	...	...
Mdon Hyera	...	...	...	...	...	...
PP. Babar	...	...	...	...	...	...
Pulau Wetang	...	...	...	...	...	...
Babar Timur	...	...	...	...	...	...
Pulau Masela	...	...	...	...	...	...
Daweloor Dawera	...	...	...	...	...	...
<b>Maluku Barat Daya</b>	...	...	...	...	...	...

Lanjutan Tabel/Continued Table 4.1.6

Kecamatan Subdistrict	Murid/Pupils					
	Negeri/Public		Swasta/Private		Jumlah/Total	
	2019/2020	2020/2021	2019/2020	2020/2021	2019/2020	2020/2021
(1)	(14)	(15)	(16)	(17)	(18)	(19)
Wetar	...	...	...	...	...	...
Wetar Barat	...	...	...	...	...	...
Wetar Utara	...	...	...	...	...	...
Wetar Timur	...	...	...	...	...	...
PP. Terselatan	...	...	...	...	...	...
Kisar Utara	...	...	...	...	...	...
Kepulauan Romang	...	...	...	...	...	...
Letti	...	...	...	...	...	...
Moa Lakor	...	...	...	...	...	...
Lakor	...	...	...	...	...	...
Damer	...	...	...	...	...	...
Mdon Hyera	...	...	...	...	...	...
PP. Babar	...	...	...	...	...	...
Pulau Wetang	...	...	...	...	...	...
Babar Timur	...	...	...	...	...	...
Pulau Masela	...	...	...	...	...	...
Daweloor Dawera	...	...	...	...	...	...
<b>Maluku Barat Daya</b>	...	...	...	...	...	...

Sumber/Source: Kementerian Agama, EMIS, Data Semester Ganjil/Ministry of Religious Affairs, EMIS, Odd semester report data

**Tabel**  
**Table** 4.1.7

**Jumlah Sekolah, Guru, dan Murid Sekolah Menengah Atas (SMA) di Bawah Kementerian Pendidikan dan Kebudayaan Menurut Kecamatan di Kabupaten Maluku Barat Daya, 2020/2021 dan 2021/2022**  
***Number of Schools, Teachers, and Pupils in Upper Secondary Schools Under The Ministry of Education and Culture by Subdistrict in Maluku Barat Daya Regency, 2020/2021 and 2021/2022***

Kecamatan Subdistrict	Sekolah/Schools					
	Negeri/Public		Swasta/Private		Jumlah/Total	
	2020/2021	2021/2022	2020/2021	2021/2022	2020/2021	2021/2022
(1)	(2)	(3)	(4)	(5)	(6)	(7)
Wetar	2	2	-	-	2	2
Wetar Barat	-	-	-	-	-	-
Wetar Utara	-	-	-	-	-	-
Wetar Timur	1	1	-	-	1	1
PP. Terselatan	3	3	-	-	3	3
Kisar Utara	-	-	-	-	-	-
Kepulauan Romang	-	-	-	-	-	-
Letti	1	1	-	-	1	1
Moa Lakor	2	2	-	-	2	2
Lakor	1	1	-	-	1	1
Damer	2	2	1	1	3	3
Mdon Hyera	1	1	-	-	1	1
PP. Babar	2	2	-	-	2	2
Pulau Wetang	1	1	-	-	1	1
Babar Timur	2	2	-	-	2	2
Pulau Masela	1	1	-	-	1	1
Daweloor Dawera	1	1	-	-	1	1
<b>Maluku Barat Daya</b>	<b>20</b>	<b>20</b>	<b>1</b>	<b>1</b>	<b>21</b>	<b>21</b>

Lanjutan Tabel/Continued Table 4.1.7

Kecamatan Subdistrict	Guru <sup>1</sup> /Teachers <sup>1</sup>					
	Negeri/Public		Swasta/Private		Jumlah/Total	
	2020/2021	2021/2022	2020/2021	2021/2022	2020/2021	2021/2022
(1)	(8)	(9)	(10)	(11)	(12)	(13)
Wetar	23	23	-	-	23	23
Wetar Barat	-	-	-	-	-	-
Wetar Utara	-	-	-	-	-	-
Wetar Timur	2	12	-	-	2	12
PP. Terselatan	91	87	-	-	91	87
Kisar Utara	-	-	-	-	-	-
Kepulauan Romang	-	-	-	-	-	-
Letti	34	34	-	-	34	34
Moa Lakor	45	45	-	-	45	45
Lakor	4	5	-	-	4	5
Damer	18	22	9	9	27	31
Mdona Hyera	8	11	-	-	8	11
PP. Babar	29	35	-	-	29	35
Pulau Wetang	9	8	-	-	9	8
Babar Timur	19	15	-	-	19	15
Pulau Masela	9	10	-	-	9	10
Daweloor Dawera	4	12	-	-	4	12
<b>Maluku Barat Daya</b>	<b>295</b>	<b>319</b>	<b>9</b>	<b>9</b>	<b>304</b>	<b>328</b>

Lanjutan Tabel/*Continued Table 4.1.7*

Kecamatan Subdistrict	Murid/Pupils					
	Negeri/Public		Swasta/Private		Jumlah/Total	
	2020/2021	2021/2022	2020/2021	2021/2022	2020/2021	2021/2022
(1)	(14)	(15)	(16)	(17)	(18)	(19)
Wetar	197	171	-	-	197	171
Wetar Barat	-	-	-	-	-	-
Wetar Utara	-	-	-	-	-	-
Wetar Timur	42	40	-	-	42	40
PP. Terselatan	882	810	-	-	882	810
Kisar Utara	-	-	-	-	-	-
Kepulauan Romang	-	-	-	-	-	-
Letti	496	523	-	-	496	523
Moa Lakor	726	748	-	-	726	748
Lakor	106	94	-	-	106	94
Damer	224	232	31	22	255	254
Mdona Hyera	131	103	-	-	131	103
PP. Babar	415	417	-	-	415	417
Pulau Wetang	111	123	-	-	111	123
Babar Timur	318	334	-	-	318	334
Pulau Masela	107	114	-	-	107	114
Daweloor Dawera	40	38	-	-	40	38
<b>Maluku Barat Daya</b>	<b>3 795</b>	<b>3 747</b>	<b>31</b>	<b>22</b>	<b>3 826</b>	<b>3 769</b>

Catatan/Note: <sup>1</sup> Jumlah guru termasuk kepala sekolah dan guru/*The total of teachers including headmaster and teacher*  
 Sumber/Source: Kementerian Pendidikan dan Kebudayaan, Sistem Data Pokok Pendidikan, data semester ganjil/*Ministry of Educations and Culture, Basic Education Data System, odd semester report data*

**Tabel**  
**Table 4.1.8**

**Jumlah Sekolah, Guru, dan Murid Sekolah Menengah Kejuruan (SMK) di Bawah Kementerian Pendidikan dan Kebudayaan Menurut Kecamatan di Kabupaten Maluku Barat Daya, 2020/2021 dan 2021/2022**  
**Number of Schools, Teachers, and Pupils in Vocational High Schools Under The Ministry of Education and Culture by Subdistrict in Maluku Barat Daya Regency, 2020/2021 and 2021/2022**

Kecamatan Subdistrict	Sekolah/Schools					
	Negeri/Public		Swasta/Private		Jumlah/Total	
	2020/2021	2021/2022	2020/2021	2021/2022	2020/2021	2021/2022
(1)	(2)	(3)	(4)	(5)	(6)	(7)
Wetar	-	-	-	-	-	-
Wetar Barat	1	1	-	-	1	1
Wetar Utara	-	-	-	-	-	-
Wetar Timur	-	-	-	-	-	-
PP. Terselatan	2	2	-	-	2	2
Kisar Utara	-	-	-	-	-	-
Kepulauan Romang	-	-	-	-	-	-
Letti	-	-	-	-	-	-
Moa Lakor	2	2	-	-	2	2
Lakor	-	-	-	-	-	-
Damer	-	-	-	-	-	-
Mdona Hyera	1	1	-	-	1	1
PP. Babar	1	1	-	-	1	1
Pulau Wetang	-	-	-	-	-	-
Babar Timur	-	-	1	1	1	1
Pulau Masela	1	1	-	-	1	1
Daweloor Dawera	-	-	-	-	-	-
<b>Maluku Barat Daya</b>	<b>8</b>	<b>8</b>	<b>1</b>	<b>1</b>	<b>9</b>	<b>9</b>

Lanjutan Tabel/*Continued Table* 4.1.8

Kecamatan Subdistrict	Guru <sup>1</sup> /Teachers <sup>1</sup>					
	Negeri/Public		Swasta/Private		Jumlah/Total	
	2020/2021	2021/2022	2020/2021	2021/2022	2020/2021	2021/2022
(1)	(8)	(9)	(10)	(11)	(12)	(13)
Wetar	-	-	-	-	-	-
Wetar Barat	7	9	-	-	7	9
Wetar Utara	-	-	-	-	-	-
Wetar Timur	-	-	-	-	-	-
PP. Terselatan	36	37	-	-	36	37
Kisar Utara	-	-	-	-	-	-
Kepulauan Romang	-	-	-	-	-	-
Letti	-	-	-	-	-	-
Moa Lakor	36	42	-	-	36	42
Lakor	-	-	-	-	-	-
Damer	-	-	-	-	-	-
Mdona Hyera	5	7	-	-	5	7
PP. Babar	9	12	-	-	9	12
Pulau Wetang	-	-	-	-	-	-
Babar Timur	-	-	1	4	1	4
Pulau Masela	4	10	-	-	4	10
Daweloor Dawera	-	-	-	-	-	-
<b>Maluku Barat Daya</b>	<b>97</b>	<b>117</b>	<b>1</b>	<b>4</b>	<b>98</b>	<b>121</b>

Lanjutan Tabel/*Continued Table 4.1.8*

Kecamatan Subdistrict	Murid/Pupils					
	Negeri/Public		Swasta/Private		Jumlah/Total	
	2020/2021	2021/2022	2020/2021	2021/2022	2020/2021	2021/2022
(1)	(14)	(15)	(16)	(17)	(18)	(19)
Wetar	-	-	-	-	-	-
Wetar Barat	90	82	-	-	90	82
Wetar Utara	-	-	-	-	-	-
Wetar Timur	-	-	-	-	-	-
PP. Terselatan	377	403	-	-	377	403
Kisar Utara	-	-	-	-	-	-
Kepulauan Romang	-	-	-	-	-	-
Letti	-	-	-	-	-	-
Moa Lakor	244	233	-	-	244	233
Lakor	-	-	-	-	-	-
Damer	-	-	-	-	-	-
Mdona Hyera	87	75	-	-	87	75
PP. Babar	84	90	-	-	84	90
Pulau Wetang	-	-	-	-	-	-
Babar Timur	-	-	42	50	42	50
Pulau Masela	16	23	-	-	16	23
Daweloor Dawera	-	-	-	-	-	-
<b>Maluku Barat Daya</b>	<b>898</b>	<b>906</b>	<b>42</b>	<b>50</b>	<b>940</b>	<b>956</b>

Catatan/Note: <sup>1</sup> Guru yang mengajar di 2 sekolah atau lebih dihitung di masing-masing sekolah. Jumlah guru termasuk kepala sekolah dan guru/*The teacher who taught in two schools or more counted in every school. The total of teachers including headmaster and teacher*

Sumber/Source: Kementerian Pendidikan dan Kebudayaan, Sistem Data Pokok Pendidikan, data semester ganjil/*Ministry of Educations and Culture, Basic Education Data System, odd semester report data*



**Tabel**  
**Table** 4.1.9

**Jumlah Sekolah, Guru, dan Murid Madrasah Aliyah (MA) di Bawah Kementerian Agama Menurut Kecamatan di Kabupaten Maluku Barat Daya, 2019/2020 dan 2020/2021**  
**Number of Schools, Teachers, and Pupils in Madrasah Aliyah (MA) Under the Ministry of Religious Affairs by Subdistrict in Maluku Barat Daya Regency, 2019/2020 and 2020/2021**

Kecamatan Subdistrict	Sekolah/Schools					
	Negeri/Public		Swasta/Private		Jumlah/Total	
	2019/2020	2020/2021	2019/2020	2020/2021	2019/2020	2020/2021
(1)	(2)	(3)	(4)	(5)	(6)	(7)
Wetar	...	...	...	...	...	...
Wetar Barat	...	...	...	...	...	...
Wetar Utara	...	...	...	...	...	...
Wetar Timur	...	...	...	...	...	...
PP. Terselatan	...	...	...	...	...	...
Kisar Utara	...	...	...	...	...	...
Kepulauan Romang	...	...	...	...	...	...
Letti	...	...	...	...	...	...
Moa Lakor	...	...	...	...	...	...
Lakor	...	...	...	...	...	...
Damer	...	...	...	...	...	...
Mdona Hyera	...	...	...	...	...	...
PP. Babar	...	...	...	...	...	...
Pulau Wetang	...	...	...	...	...	...
Babar Timur	...	...	...	...	...	...
Pulau Masela	...	...	...	...	...	...
Daweloor Dawera	...	...	...	...	...	...
<b>Maluku Barat Daya</b>	...	...	...	...	...	...

Lanjutan Tabel/Continued Table 4.1.9

Kecamatan Subdistrict	Guru/Teachers					
	Negeri/Public		Swasta/Private		Jumlah/Total	
	2019/2020	2020/2021	2019/2020	2020/2021	2019/2020	2020/2021
(1)	(8)	(9)	(10)	(11)	(12)	(13)
Wetar	...	...	...	...	...	...
Wetar Barat	...	...	...	...	...	...
Wetar Utara	...	...	...	...	...	...
Wetar Timur	...	...	...	...	...	...
PP. Terselatan	...	...	...	...	...	...
Kisar Utara	...	...	...	...	...	...
Kepulauan Romang	...	...	...	...	...	...
Letti	...	...	...	...	...	...
Moa Lakor	...	...	...	...	...	...
Lakor	...	...	...	...	...	...
Damer	...	...	...	...	...	...
Mdona Hyera	...	...	...	...	...	...
PP. Babar	...	...	...	...	...	...
Pulau Wetang	...	...	...	...	...	...
Babar Timur	...	...	...	...	...	...
Pulau Masela	...	...	...	...	...	...
Daweloor Dawera	...	...	...	...	...	...
<b>Maluku Barat Daya</b>	...	...	...	...	...	...

Lanjutan Tabel/*Continued Table 4.1.9*

Kecamatan Subdistrict	Murid/Pupils					
	Negeri/Public		Swasta/Private		Jumlah/Total	
	2019/2020	2020/2021	2019/2020	2020/2021	2019/2020	2020/2021
(1)	(14)	(15)	(16)	(17)	(18)	(19)
Wetar	...	...	...	...	...	...
Wetar Barat	...	...	...	...	...	...
Wetar Utara	...	...	...	...	...	...
Wetar Timur	...	...	...	...	...	...
PP. Terselatan	...	...	...	...	...	...
Kisar Utara	...	...	...	...	...	...
Kepulauan Romang	...	...	...	...	...	...
Letti	...	...	...	...	...	...
Moa Lakor	...	...	...	...	...	...
Lakor	...	...	...	...	...	...
Damer	...	...	...	...	...	...
Mdona Hyera	...	...	...	...	...	...
PP. Babar	...	...	...	...	...	...
Pulau Wetang	...	...	...	...	...	...
Babar Timur	...	...	...	...	...	...
Pulau Masela	...	...	...	...	...	...
Daweloor Dawera	...	...	...	...	...	...
<b>Maluku Barat Daya</b>	...	...	...	...	...	...

Sumber/*Source*: Kementerian Agama, EMIS, Data Semester Ganjil/*Ministry of Religious Affairs, EMIS, Odd semester report data*

**Tabel 4.1.10** Jumlah Desa<sup>1</sup>/Kelurahan yang Memiliki Fasilitas Sekolah Menurut Kecamatan dan Tingkat Pendidikan di Kabupaten Maluku Barat Daya, 2019–2021  
**Number of Villages<sup>1</sup>/Kelurahan Having Educational Facilities by Subdistrict and Educational Level in Maluku Barat Daya Regency, 2019–2021**

Kecamatan Subdistrict	SD Primary School		
	2019	2020	2021
(1)	(2)	(3)	(4)
Wetar	5	5	5
Wetar Barat	5	5	5
Wetar Utara	6	6	5
Wetar Timur	6	6	6
PP. Terselatan	6	6	6
Kisar Utara	3	3	3
Kepulauan Romang	3	3	3
Letti	7	7	7
Moa Lakor	8	8	8
Lakor	5	5	5
Damer	7	7	7
Mdona Hyera	11	11	11
PP. Babar	9	9	9
Pulau Wetang	8	8	8
Babar Timur	11	11	11
Pulau Masela	9	9	9
Daweloor Dawera	6	6	6
<b>Maluku Barat Daya</b>	<b>115</b>	<b>115</b>	<b>114</b>

Lanjutan Tabel/*Continued Table* 4.1.10

Kecamatan Subdistrict	SMP Junior High School		
	2019	2020	2021
(1)	(5)	(6)	(7)
Wetar	3	3	3
Wetar Barat	2	2	2
Wetar Utara	2	2	2
Wetar Timur	1	1	1
PP. Terselatan	4	5	4
Kisar Utara	2	2	2
Kepulauan Romang	2	2	2
Letti	3	3	3
Moa Lakor	5	5	5
Lakor	2	2	2
Damer	6	6	6
Mdonu Hyera	7	7	6
PP. Babar	5	5	5
Pulau Wetang	2	2	2
Babar Timur	4	4	4
Pulau Masela	3	3	3
Daweloor Dawera	2	2	2
<b>Maluku Barat Daya</b>	<b>55</b>	<b>56</b>	<b>54</b>

Lanjutan Tabel/Continued Table 4.1.10

Kecamatan Subdistrict	SMA Senior High School		
	2019	2020	2021
(1)	(8)	(9)	(10)
Wetar	1	1	1
Wetar Barat	–	–	–
Wetar Utara	1	1	1
Wetar Timur	1	1	–
PP. Terselatan	3	3	2
Kisar Utara	–	–	–
Kepulauan Romang	1	1	1
Letti	1	1	1
Moa Lakor	2	2	2
Lakor	1	1	1
Damer	3	3	3
Mdona Hyera	1	1	1
PP. Babar	2	2	2
Pulau Wetang	1	1	1
Babar Timur	2	2	2
Pulau Masela	1	1	1
Daweloor Dawera	1	1	1
<b>Maluku Barat Daya</b>	<b>22</b>	<b>22</b>	<b>20</b>

Lanjutan Tabel/*Continued Table* 4.1.10

Kecamatan <i>Subdistrict</i>	SMK <i>Vocational School</i>		
	2019	2020	2021
(1)	(11)	(12)	(13)
Wetar	–	–	–
Wetar Barat	1	1	1
Wetar Utara	–	–	–
Wetar Timur	–	–	–
PP. Terselatan	1	1	1
Kisar Utara	1	1	1
Kepulauan Romang	–	–	–
Letti	–	–	–
Moa Lakor	2	2	2
Lakor	–	–	–
Damer	–	–	–
Mdona Hyera	1	1	1
PP. Babar	1	1	1
Pulau Wetang	–	–	–
Babar Timur	1	1	1
Pulau Masela	1	1	1
Daweloor Dawera	–	–	–
<b>Maluku Barat Daya</b>	<b>9</b>	<b>9</b>	<b>9</b>

Lanjutan Tabel/Continued Table 4.1.10

Kecamatan Subdistrict	Perguruan Tinggi University		
	2019	2020	2021
(1)	(14)	(15)	(16)
Wetar	–	–	–
Wetar Barat	–	–	–
Wetar Utara	–	–	–
Wetar Timur	–	–	–
PP. Terselatan	–	–	–
Kisar Utara	–	–	–
Kepulauan Romang	–	–	–
Letti	–	–	–
Moa Lakor	1	1	1
Lakor	–	–	–
Damer	–	–	–
Mdonu Hyera	–	–	–
PP. Babar	–	–	–
Pulau Wetang	–	–	–
Babar Timur	–	–	–
Pulau Masela	–	–	–
Daweloor Dawera	–	–	–
<b>Maluku Barat Daya</b>	<b>1</b>	<b>1</b>	<b>1</b>

Catatan/Note: <sup>1</sup> Desa pada tabel ini termasuk Unit Permukiman Transmigrasi (UPT) yang masih dibina oleh kementerian terkait dan nagari di Provinsi Sumatera Barat/Villages in this table include Transmigration Settlement Unit which is still fostered by the relevant ministries and the nagari in the Province of Sumatera Barat

Sumber/Source: BPS, Pendataan Potensi Desa (Podes)/ BPS-Statistics Indonesia, Village Potential Data Collection



**Tabel** 4.1.11  
**Table**

**Angka Partisipasi Murni (APM) dan Angka Partisipasi Kasar (APK) Menurut Jenjang Pendidikan di Kabupaten Maluku Barat Daya, 2020 dan 2021**  
**Net Enrollment Rate and Gross Enrollment Ratio by Educational Level in Maluku Barat Daya Regency, 2020 and 2021**

Jenjang Pendidikan Educational Level	Angka Partisipasi Murni (APM) Net Enrollment Rate		Angka Partisipasi Kasar (APK) Gross Enrollment Ratio	
	2020	2021	2020	2021
(1)	(2)	(3)	(4)	(5)
SD/MI/Sederajat Primary School	98,78	98,69	114,27	115,78
SMP/MTs/ Sederajat Lower Secondary School	74,59	74,27	89,24	87,59
SMA/SMK/MA/Sederajat Upper Secondary School	53,9	53,86	88,91	91,54

Sumber/Source: BPS, Survei Sosial Ekonomi Nasional (Susenas)/BPS-Statistics Indonesia, National Socioeconomic Survey

**Tabel** 4.1.12 **Persentase Penduduk Berumur 15 Tahun ke Atas yang Melek Huruf Menurut Kelompok Umur di Kabupaten Maluku Barat Daya, 2020 dan 2021**  
**Percentage of Literate People Aged 15 Years and Over by Age Group in Maluku Barat Daya Regency, 2020 and 2021**

Kelompok Umur Age Group	2020	2021
(1)	(2)	(3)
15+	99,56	99,87
45+	99,63	99,84

Sumber/Source: BPS, Survei Sosial Ekonomi Nasional (Susenas)/BPS-Statistics Indonesia, National Socioeconomic Survey

## 4.2 KESEHATAN HEALTH

**Tabel** 4.2.1 **Jumlah Desa<sup>1</sup>/Kelurahan Yang Memiliki Sarana Kesehatan Menurut Kecamatan di Kabupaten Maluku Barat Daya, 2019–2021**  
**Table** 4.2.1 **Number of Villages<sup>1</sup>/Kelurahan Having Health Facilities by Subdistrict in Maluku Barat Daya Regency, 2019–2021**

Kecamatan Subdistrict	Rumah Sakit Hospital		
	2019	2020	2021
(1)	(2)	(3)	(4)
Wetar	–	–	–
Wetar Barat	–	–	–
Wetar Utara	–	–	–
Wetar Timur	–	–	–
PP. Terselatan	–	–	–
Kisar Utara	–	–	–
Kepulauan Romang	–	–	–
Letti	–	–	–
Moa Lakor	1	1	1
Lakor	–	–	–
Damer	–	–	–
Mdona Hyera	–	–	–
PP. Babar	–	–	–
Pulau Wetang	–	–	–
Babar Timur	–	–	–
Pulau Masela	–	–	–
Daweloor Dawera	–	–	–
<b>Maluku Barat Daya</b>	<b>1</b>	<b>1</b>	<b>1</b>

Lanjutan Tabel/*Continued Table 4.2.1*

Kecamatan <i>Subdistrict</i>	Rumah Sakit Bersalin <i>Maternity Hospital</i>		
	2019	2020	2021
(1)	(5)	(6)	(7)
Wetar	–	–	–
Wetar Barat	–	–	–
Wetar Utara	–	–	–
Wetar Timur	–	–	–
PP. Terselatan	–	–	–
Kisar Utara	–	–	–
Kepulauan Romang	–	–	–
Letti	–	–	–
Moa Lakor	–	–	–
Lakor	–	–	–
Damer	–	–	–
Mdona Hyera	–	–	–
PP. Babar	–	–	–
Pulau Wetang	–	–	–
Babar Timur	–	–	–
Pulau Masela	–	–	–
Daweloor Dawera	–	–	–
<b>Maluku Barat Daya</b>	–	–	–

Lanjutan Tabel/*Continued Table 4.2.1*

Kecamatan <i>Subdistrict</i>	Poliklinik <i>Polyclinic</i>		
	2019	2020	2021
(1)	(8)	(9)	(10)
Wetar	–	–	–
Wetar Barat	–	–	–
Wetar Utara	1	1	1
Wetar Timur	–	–	–
PP. Terselatan	–	–	–
Kisar Utara	–	–	–
Kepulauan Romang	–	–	–
Letti	–	–	–
Moa Lakor	–	–	–
Lakor	–	–	–
Damer	–	–	–
Mdona Hyera	–	–	–
PP. Babar	–	–	–
Pulau Wetang	–	–	–
Babar Timur	–	–	–
Pulau Masela	–	–	–
Daweloor Dawera	–	–	–
<b>Maluku Barat Daya</b>	<b>1</b>	<b>1</b>	<b>1</b>

Lanjutan Tabel/Continued Table 4.2.1

Kecamatan Subdistrict	Puskesmas Public Health Center		
	2019	2020	2021
(1)	(11)	(12)	(13)
Wetar	2	2	2
Wetar Barat	1	1	1
Wetar Utara	1	1	1
Wetar Timur	1	1	–
PP. Terselatan	1	2	1
Kisar Utara	1	1	1
Kepulauan Romang	1	1	1
Letti	2	2	2
Moa Lakor	3	3	3
Lakor	2	2	2
Damer	1	1	2
Mdon Hyera	3	3	3
PP. Babar	4	4	3
Pulau Wetang	1	1	1
Babar Timur	2	2	2
Pulau Masela	2	2	1
Daweloor Dawera	2	2	2
<b>Maluku Barat Daya</b>	<b>30</b>	<b>31</b>	<b>28</b>

Lanjutan Tabel/*Continued Table 4.2.1*

Kecamatan <i>Subdistrict</i>	Puskesmas Pembantu <i>Subsidiary of Public Health Center</i>		
	2019	2020	2021
(1)	(14)	(15)	(16)
Wetar	1	1	2
Wetar Barat	2	2	1
Wetar Utara	2	2	2
Wetar Timur	2	3	2
PP. Terselatan	3	3	3
Kisar Utara	3	3	3
Kepulauan Romang	2	2	2
Letti	5	5	5
Moa Lakor	4	5	5
Lakor	4	4	3
Damer	2	2	1
Mdona Hyera	1	1	1
PP. Babar	3	3	2
Pulau Wetang	1	2	2
Babar Timur	3	3	3
Pulau Masela	4	4	3
Daweloor Dawera	–	–	–
<b>Maluku Barat Daya</b>	<b>42</b>	<b>45</b>	<b>40</b>

Lanjutan Tabel/Continued Table 4.2.1

Kecamatan Subdistrict	Apotek Pharmacy		
	2019	2020	2021
(1)	(17)	(18)	(19)
Wetar	–	–	–
Wetar Barat	–	–	–
Wetar Utara	–	–	–
Wetar Timur	–	–	–
PP. Terselatan	2	2	2
Kisar Utara	–	–	–
Kepulauan Romang	–	–	–
Letti	–	–	–
Moa Lakor	1	1	1
Lakor	–	–	–
Damer	–	–	–
Mdona Hyera	–	–	–
PP. Babar	–	–	–
Pulau Wetang	–	–	–
Babar Timur	–	–	–
Pulau Masela	–	–	–
Daweloor Dawera	–	–	–
<b>Maluku Barat Daya</b>	<b>3</b>	<b>3</b>	<b>3</b>

Catatan/Note: <sup>1</sup> Desa pada tabel ini termasuk Unit Permukiman Transmigrasi (UPT) yang masih dibina oleh kementerian terkait dan nagari di Provinsi Sumatera Barat/Villages in this table include Transmigration Settlement Unit which is still fostered by the relevant ministries and the nagari in the Province of Sumatera Barat

Sumber/Source: BPS, Pendataan Potensi Desa (Podes)/BPS-Statistics Indonesia, Village Potential Data Collecting



**Tabel 4.2.2**  
**Table**

**Jumlah Tenaga Kesehatan Menurut Kecamatan di Kabupaten Maluku Barat Daya, 2021**  
**Number of Health Human Resources by Subdistrict in Maluku Barat Daya Regency, 2021**

Kecamatan Subdistrict	Dokter <sup>1</sup> Doctor <sup>1</sup>	Dokter Gigi <sup>2</sup> Dentist <sup>2</sup>	Perawat Nurse	Bidan Midwife	Tenaga kefarmasian Pharmacist
(1)	(2)	(3)	(4)	(5)	(6)
Wetar	1	-	11	6	0
Wetar Barat	1	-	10	8	2
Wetar Utara	2	-	16	9	2
Wetar Timur	1	-	13	3	0
PP. Terselatan	2	1	38	13	2
Kisar Utara	2	-	17	7	1
Kepulauan Romang	1	-	19	5	1
Letti	2	-	32	12	1
Moa Lakor	16	1	100	35	13
Lakor	2	-	8	10	1
Damer	2	-	6	8	1
Mdona Hyera	3	-	20	10	2
PP. Babar	2	-	26	13	3
Pulau Wetang	-	-	20	8	1
Babar Timur	4	-	12	13	2
Pulau Masela	2	-	19	7	2
Daweloor Dawera	1	-	8	7	1
<b>Maluku Barat Daya</b>	<b>44</b>	<b>2</b>	<b>375</b>	<b>174</b>	<b>35</b>

Lanjutan Tabel/Continued Table 4.2.2

Kecamatan Subdistrict	Tenaga Kesehatan Masyarakat Public Health worker	Tenaga Kesehatan Lingkungan Enviromental Health Worker	Tenaga Gizi Nutritionist	Ahli Teknologi Laboratorium Medik Medical Laboratory Technician
(1)	(7)	(8)	(9)	(10)
Wetar	2	1	3	1
Wetar Barat	3	2	3	1
Wetar Utara	1	2	2	1
Wetar Timur	1	1	2	1
PP. Terselatan	2	3	6	1
Kisar Utara	3	5	3	2
Kepulauan Romang	2	1	1	2
Letti	4	3	6	2
Moa Lakor	8	8	9	3
Lakor	2	1	1	1
Damer	2	1	3	1
Mdona Hyera	4	3	5	2
PP. Babar	2	3	3	1
Pulau Wetang	3	3	3	1
Babar Timur	3	2	1	2
Pulau Masela	5	2	5	2
Daweloor Dawera	1	1	1	1
<b>Maluku Barat Daya</b>	<b>48</b>	<b>42</b>	<b>57</b>	<b>27</b>

Catatan/Note: <sup>1</sup>Dokter dalam tabel ini termasuk dokter spesialis (selain spesialis gigi) dan dokter umum/Doctor in this table include medical specialist (exclude dentist specialist) and general practitioner

Sumber/Source: <sup>2</sup>Dokter gigi dalam tabel ini termasuk dokter spesialis gigi dan dokter gigi/Doctor in this table include dentist dan dentist specialist  
Dinas Kesehatan Kabupaten Maluku Barat Daya/Health Office of Maluku Barat Daya Regency

**Tabel**  
**Table** 4.2.3

**Jumlah Rumah Sakit Umum, Rumah Sakit Khusus,  
Puskesmas, Klinik Pratama, dan Posyandu Menurut  
Kecamatan di Kabupaten Maluku Barat Daya, 2020 dan  
2021**

*Number of General Hospital, Specialized Hospital, Public  
Health Center, Primary Clinic, and Integrated Health Post  
by Subdistrict in Maluku Barat Daya Regency, 2020 and  
2021*

Kecamatan Subdistrict	Rumah Sakit Umum General Hospital		Rumah Sakit Khusus Specialized Hospital	
	2020	2021	2020	2021
(1)	(2)	(3)	(4)	(5)
Wetar	-	-	-	-
Wetar Barat	-	-	-	-
Wetar Utara	-	-	-	-
Wetar Timur	-	-	-	-
PP. Terselatan	-	-	-	-
Kisar Utara	-	-	-	-
Kepulauan Romang	-	-	-	-
Letti	-	-	-	-
Moa Lakor	1	1	-	-
Lakor	-	-	-	-
Damer	-	-	-	-
Mdona Hyera	-	-	-	-
PP. Babar	-	-	-	-
Pulau Wetang	-	-	-	-
Babar Timur	-	1	-	-
Pulau Masela	-	-	-	-
Daweloor Dawera	-	-	-	-
<b>Maluku Barat Daya</b>	<b>1</b>	<b>2</b>	<b>-</b>	<b>-</b>

Lanjutan Tabel/Continued Table 4.2.3

Kecamatan Subdistrict	Puskesmas <sup>1</sup> Rawat Inap Public Health Center <sup>1</sup> with Inpatient Care		Puskesmas <sup>1</sup> Non Rawat Inap Public Health Center <sup>1</sup> without Inpatient Care	
	2020	2021	2020	2021
(1)	(6)	(7)	(8)	(9)
Wetar	-	-	1	1
Wetar Barat	-	-	1	1
Wetar Utara	-	-	1	1
Wetar Timur	-	-	1	1
PP. Terselatan	1	1	-	-
Kisar Utara	-	-	1	1
Kepulauan Romang	-	-	1	1
Letti	1	1	-	-
Moa Lakor	-	-	3	3
Lakor	-	-	1	1
Damer	-	-	1	1
Mdona Hyera	-	-	2	2
PP. Babar	1	1	-	-
Pulau Wetang	-	-	1	1
Babar Timur	1	1	-	-
Pulau Masela	-	-	2	2
Daweloor Dawera	-	-	1	1
<b>Maluku Barat Daya</b>	<b>4</b>	<b>4</b>	<b>17</b>	<b>17</b>

Lanjutan Tabel/*Continued Table* 4.2.3

Kecamatan Subdistrict	Klinik Pratama Primary Clinic		Posyandu Intregrated Health Post	
	2020	2021	2020	2021
(1)	(10)	(11)	(12)	(13)
Wetar	-	-	7	8
Wetar Barat	-	-	7	7
Wetar Utara	-	-	9	9
Wetar Timur	-	-	6	6
PP. Terselatan	-	-	24	24
Kisar Utara	-	-	5	5
Kepulauan Romang	-	-	9	9
Letti	-	-	16	16
Moa Lakor	-	-	16	18
Lakor	-	-	7	7
Damer	-	-	9	9
Mdona Hyera	-	-	14	14
PP. Babar	-	-	16	16
Pulau Wetang	-	-	11	11
Babar Timur	-	-	13	13
Pulau Masela	-	-	13	13
Daweloor Dawera	-	-	6	6
<b>Maluku Barat Daya</b>	<b>-</b>	<b>-</b>	<b>188</b>	<b>191</b>

Catatan/Note: <sup>1</sup> Puskesmas yang teregistrasi/Registered Public Health Center

Sumber/Source: Dinas Kesehatan Kabupaten Maluku Barat Daya/Health Office of Maluku Barat Daya Regency

### 4.3 AGAMA DAN SOSIAL LAINNYA RELIGION AND OTHER SOCIAL AFFAIRS

**Tabel 4.3.1** Jumlah Penduduk Menurut Kecamatan dan Agama yang Dianut di Kabupaten Maluku Barat Daya, 2021  
*Population by Subdistrict and Religion in Maluku Barat Daya Regency, 2021*

Kecamatan Subdistrict	Islam	Protestan Protestant	Katolik Catholic	Hindu	Budha Buddha	Lainnya Others
(1)	(2)	(3)	(4)	(5)	(6)	(7)
Wetar	117	2 213	11	-	-	-
Wetar Barat	131	2 152	6	-	-	-
Wetar Utara	220	1 936	78	-	-	-
Wetar Timur	1	1 870	3	1	-	-
PP. Terselatan	190	9 385	96	1	-	-
Kisar Utara	7	2 920	16	1	-	-
Kepulauan Romang	7	2 920	16	-	-	-
Letti	48	8 408	60	-	-	-
Moa Lakor	639	15 227	255	5	-	2
Lakor	3	2 578	13	-	-	-
Damer	7	5 407	14	-	-	-
Mdona Hyera	4	5 300	23	-	-	-
PP. Babar	101	6 018	51	-	-	-
Pulau Wetang	-	2 083	1	-	-	-
Babar Timur	15	5 725	41	-	-	-
Pulau Masela	6	2 319	19	-	-	-
Daweloor Dawera	-	1 284	3	-	-	-
<b>Maluku Barat Daya</b>	<b>1 515</b>	<b>78 928</b>	<b>697</b>	<b>8</b>	<b>-</b>	<b>2</b>

Sumber/Source: Dinas Kependudukan dan Pencatatan Sipil Kabupaten Maluku Barat Daya/Population and Civil Registration Agency of Maluku Barat Daya Regency

**Tabel**  
**Table 4.3.2****Jumlah Tempat Peribadatan Menurut Kecamatan di  
Kabupaten Maluku Barat Daya, 2021**  
*Number of Places of Worship by Subdistrict in Maluku Barat  
Daya Regency, 2021*

Kecamatan Subdistrict	Masjid Mosque	Mushola Pray Room	Gereja Protestan Protestant Church	Gereja Katholik Catholic Church	Pura Temple	Vihara
(1)	(2)	(3)	(4)	(5)	(6)	(7)
Wetar	-	-	8	-	-	-
Wetar Barat	-	1	6	-	-	-
Wetar Utara	-	-	6	1	-	-
Wetar Timur	-	-	6	-	-	-
PP. Terselatan	1	-	24	1	-	-
Kisar Utara	-	-	8	-	-	-
Kepulauan Romang	-	-	8	-	-	-
Letti	-	-	17	-	-	-
Moa Lakor	1	-	37	1	-	-
Lakor	-	-	13	-	-	-
Damer	-	-	11	-	-	-
Mdona Hyera	-	-	14	-	-	-
PP. Babar	1	-	13	1	-	-
Pulau Wetang	-	-	16	1	-	-
Babar Timur	-	-	8	-	-	-
Pulau Masela	-	-	10	-	-	-
Daweloor Dawera	-	-	6	-	-	-
<b>Maluku Barat Daya</b>	<b>4</b>	<b>-</b>	<b>211</b>	<b>5</b>	<b>-</b>	<b>-</b>

Sumber/Source: Bagian Administrasi Kesejahteraan Rakyat dan Kemasyarakatan Sekretariat Daerah Kabupaten Maluku Barat Daya/  
Department of Administration People Welfare and Sociallogical of Regional Secretariat Maluku Barat Daya Regency

**Tabel**  
**Table 4.3.3**

**Jumlah Desa<sup>1</sup>/Kelurahan yang Mengalami Bencana Alam<sup>2</sup>  
Menurut Kecamatan di Kabupaten Maluku Barat Daya,  
2019–2021**  
**Number of Villages<sup>1</sup>/Kelurahan that Had Natural Disaster<sup>2</sup>  
by Subdistrict in Maluku Barat Daya Regency, 2019–  
2021**

Kecamatan Subdistrict	Banjir/Flood		
	2019	2020	2021
(1)	(2)	(3)	(4)
Wetar	–	–	4
Wetar Barat	1	1	–
Wetar Utara	–	–	–
Wetar Timur	–	–	1
PP. Terselatan	–	–	–
Kisar Utara	–	–	–
Kepulauan Romang	–	–	–
Letti	–	–	–
Moa Lakor	–	–	–
Lakor	–	–	–
Damer	1	–	–
Mdon Hyera	–	1	1
PP. Babar	1	1	–
Pulau Wetang	–	–	–
Babar Timur	1	–	2
Pulau Masela	–	–	–
Daweloor Dawera	–	–	–
<b>Maluku Barat Daya</b>	<b>4</b>	<b>3</b>	<b>8</b>



Lanjutan Tabel/*Continued Table* 4.3.3

Kecamatan <i>Subdistrict</i>	Gempa Bumi/ <i>Earthquake</i>		
	2019	2020	2021
(1)	(5)	(6)	(7)
Wetar	–	–	1
Wetar Barat	–	–	–
Wetar Utara	–	–	–
Wetar Timur	–	–	–
PP. Terselatan	–	–	–
Kisar Utara	–	–	–
Kepulauan Romang	–	–	–
Letti	–	1	–
Moa Lakor	–	1	–
Lakor	–	–	–
Damer	–	1	–
Mdona Hyera	–	–	–
PP. Babar	–	5	–
Pulau Wetang	1	–	–
Babar Timur	–	–	1
Pulau Masela	–	–	–
Daweloor Dawera	–	1	–
<b>Maluku Barat Daya</b>	<b>1</b>	<b>9</b>	<b>2</b>

Lanjutan Tabel/*Continued Table 4.3.3*

Kecamatan Subdistrict	Tanah Longsor/Landslide		
	2019	2020	2021
(1)	(8)	(9)	(10)
Wetar	–	–	1
Wetar Barat	2	–	–
Wetar Utara	–	–	–
Wetar Timur	–	–	–
PP. Terselatan	–	–	–
Kisar Utara	–	–	–
Kepulauan Romang	–	–	–
Letti	–	–	–
Moa Lakor	–	–	–
Lakor	–	–	–
Damer	–	–	–
Mdona Hyera	–	1	–
PP. Babar	–	–	–
Pulau Wetang	–	–	–
Babar Timur	–	–	–
Pulau Masela	–	–	–
Daweloor Dawera	–	–	–
<b>Maluku Barat Daya</b>	<b>2</b>	<b>1</b>	<b>1</b>

Catatan/Note: <sup>1</sup> Desa pada tabel ini termasuk Unit Permukiman Transmigrasi (UPT) yang masih dibina oleh kementerian terkait dan nagari di Provinsi Sumatera Barat/*Villages in this table are included in Transmigration Settlement Unit which is still fostered by the relevant ministries and the nagari in the Province of Sumatera Barat*

Sumber/Source: <sup>2</sup> Kejadian dalam setahun sebelum tahun pencacahan/*Occurred during the last one year before the enumeration years*  
BPS, Pendataan Potensi Desa (Podes)/*BPS-Statistics Indonesia, Village Potential Data Collecting*

#### 4.4 KEMISKINAN POVERTY

**Tabel 4.4.1** **Garis Kemiskinan, Jumlah, dan Persentase Penduduk Miskin di Kabupaten Maluku Barat Daya, 2014–2021**  
*Poverty Line, Number, and Percentage of Poor People in Maluku Barat Daya Regency, 2014–2021*

Tahun Year	Garis Kemiskinan (rupiah/kapita/bulan) Poverty Line (rupiah/capita/month)	Jumlah Penduduk Miskin (ribu) Number of Poor People (thousand)	Persentase Penduduk Miskin Percentage of Poor People
(1)	(2)	(3)	(4)
2014	298 825	20,4	28,33
2015	329 863	22,9	31,58
2016	352 004	22,53	31,01
2017	374 816	21,94	30,18
2018	441 211	21,98	30,2
2019	468 842	21,49	29,43
2020	521 899	21,37	29,15
2021	535 594	21,74	29,55

Sumber/Source: BPS, Survei Sosial Ekonomi Nasional Maret/BPS-Statistics Indonesia, March National Socioeconomic Survey

**Tabel 4.4.2** Indeks Kedalaman Kemiskinan dan Indeks Keparahan Kemiskinan di Kabupaten Maluku Barat Daya, 2014–2021  
**Poverty Gap Index and Poverty Severity Index in Maluku Barat Daya Regency, 2014–2021**

Tahun Year	Indeks Kedalaman Kemiskinan Poverty Gap Index	Indeks Keparahan Kemiskinan Poverty Severity Index
(1)	(2)	(3)
2014	4,94	1,24
2015	5,77	1,5
2016	6,09	1,76
2017	6,51	1,89
2018	5,81	1,53
2019	5,41	1,61
2020	5,46	1,49
2021	5,70	1,72

Sumber/Source: BPS, Survei Sosial Ekonomi Nasional Maret/BPS-Statistics Indonesia, March National Socioeconomic Survey

05

**PERTANIAN, KEHUTANAN, PETERNAKAN,  
DAN PERIKANAN**  
**AGRICULTURE, FORESTRY, LIVESTOCK,  
AND FISHERY**

## **Produksi Sayuran Terbanyak**



Kangkung  
15.936 Kuintal

Petsai/Sawi  
13.412 Kuintal

Kacang Panjang  
8.381 Kuintal



**PENJELASAN TEKNIS**

**TECHNICAL NOTES**

- |   |   |
|---|---|
| <p>1. Data pertanian dikumpulkan oleh BPS Kabupaten Maluku Barat Daya dan Dinas Pertanian Kabupaten Maluku Barat Daya.</p>  | <p>1. <i>Agriculture data collected by BPS of Maluku Barat Daya Regency and Departement of Agriculture of Maluku Barat Daya Regency.</i></p>  |
| <p>2. Survei Pertanian Hortikultura (SPH) diselenggarakan oleh BPS bekerja sama dengan Direktorat Jendral Hortikultura, Kementerian Pertanian.</p>  | <p>2. <i>The Agriculture Survey for Horticulture (SPH) is carried out by BPS-Statistics in cooperation with the Directorate General of Horticulture, Ministry of Agriculture.</i></p>   |
| <p>3. Kuesioner yang digunakan dalam pengumpulan data SPH mencakup:</p> <ul style="list-style-type: none"> <li>a. SPH-SBS digunakan untuk data tanaman sayur-sayuran dan buah-buahan semusim.</li> <li>b. SPH-BST digunakan untuk data tanaman buah-buahan dan sayur-sayuran tahunan.</li> <li>c. SPH-TBF digunakan untuk data tanaman biofarmaka.</li> <li>d. SPH-TH digunakan untuk data tanaman hias.</li> </ul> | <p>3. <i>The questionnaire used to collect the Agriculture Survey for Horticulture data are:</i></p> <ul style="list-style-type: none"> <li>a. <i>SPH-SBS used for data on seasonal vegetable and fruit plants.</i></li> <li>b. <i>SPH-BST used for data on annual fruit and vegetable plants.</i></li> <li>c. <i>SPH-TBF used for data on medicinal plants.</i></li> <li>d. <i>SPH-TH used for data on ornamental plants.</i></li> </ul> |
| <p>4. Metode yang digunakan dalam survei ini adalah metode pencacahan lengkap terhadap seluruh kecamatan di Kabupaten Maluku Barat Daya dan dilaporkan secara rutin bulanan untuk SPH-SBS dan triwulanan untuk SPH-BST, SPH-TBF, dan SPH-TH oleh KCD.</p>   | <p>4. <i>The method used in this survey is complete enumeration for all of subdistrict in Maluku Barat Daya Regency and reported monthly for SPH-SBS and quarterly for SPH-BST, SPH-TBF, and SPH-TH by agriculture extension worker.</i></p>  |
| <p>5. Tanaman sayur-sayuran dan buah-buahan semusim</p> <ul style="list-style-type: none"> <li>a. Tanaman sayur-sayuran</li> </ul>  | <p>5. <i>Seasonal vegetable and fruit plants</i></p> <ul style="list-style-type: none"> <li>a. <i>Seasonal vegetable plants are used/consumed as vegetable,</i></li> </ul>  |

semusim adalah tanaman yang bermanfaat sebagai sayur, sebagai sumber vitamin, mineral, dan lain-lain yang berumur kurang dari satu tahun. Pada umumnya, bagian yang digunakan sebagai sayur berupa daun, bunga, buah, dan umbi.

b. Tanaman buah-buahan semusim adalah tanaman yang menghasilkan buah segar sebagai sumber vitamin, mineral, dan lain-lain yang berumur kurang dari satu tahun dan berbatang lunak. Pada umumnya, buah yang dihasilkan dapat dikonsumsi tanpa dimasak terlebih dahulu.

6. Tanaman buah-buahan dan sayur-sayuran tahunan

a. Tanaman buah-buahan tahunan adalah tanaman yang menghasilkan buah segar sebagai sumber vitamin, mineral, dan lain-lain yang berumur satu tahun atau lebih dan berbatang keras. Pada umumnya, buah yang dihasilkan dapat dikonsumsi tanpa dimasak terlebih dahulu.

b. Tanaman sayur-sayuran tahunan adalah tanaman yang bermanfaat sebagai sayur, sebagai sumber vitamin, mineral, dan lain-lain yang berumur satu tahun atau lebih. Pada umumnya, bagian yang digunakan sebagai sayur

*which are the sources of vitamin, mineral, etc that are aged less than 1 year. In general, parts that consumed are in the form of leaves, flower, fruits, and tubers.*

*b. Seasonal fruit plants are plants that produce fresh fruit as a sources of vitamin, mineral, etc that are aged less than 1 year. Generally, the fruit produced can be consumed without being cooked first.*

6. Annual fruit and vegetable plants

*a. Annual fruit plants are plants that produce fresh fruits as a sources of vitamin, mineral, etc that are aged a year or more and hard trunked. Generally, the fruit produced can be consumed without being cooked first.*

*b. Annual vegetable plants are plants used as vegetables as sources of vitamin, mineral, etc that are aged a year or more. In general, parts that consumed are in the form of leaves, flower, fruits, and tubers.*

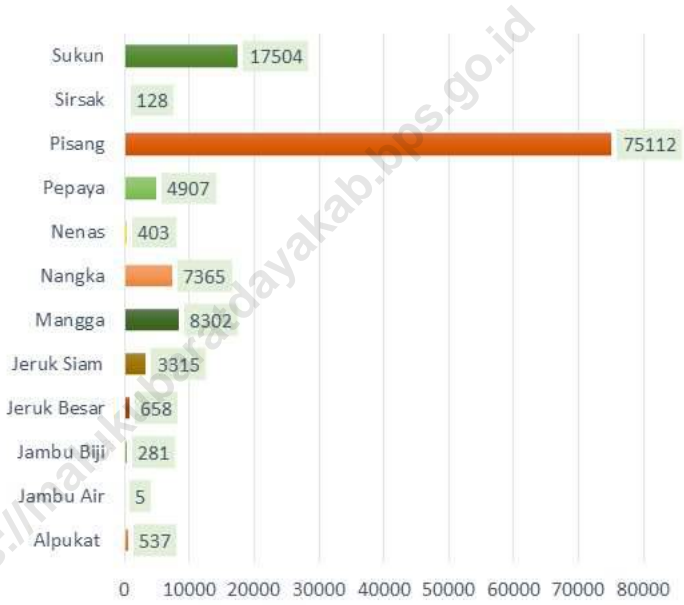


berupa daun, bunga, buah, dan umbi.

7. Tanaman biofarmaka adalah tanaman yang bermanfaat untuk obat-obatan, kosmetik, dan kesehatan yang dikonsumsi atau digunakan dari bagian-bagian tanaman, seperti daun, batang, buah, umbi (rimpang), ataupun akar.
  8. Tanaman hias adalah tanaman yang mempunyai nilai, keindahan baik bentuk, warna daun, tajuk maupun bunganya, sering digunakan untuk penghias pekarangan dan lain sebagainya.
  9. Luas Panen adalah luas sayur-sayuran, buah-buahan, dan tanaman perkebunan yang diambil hasilnya/dipanen pada periode pelaporan.
  10. Produksi adalah hasil menurut bentuk dari setiap sayuran, buah-buahan, dan tanaman perkebunan yang diambil berdasarkan luas yang dipanen tiap tanaman yang menghasilkan pada bulan atau triwulan laporan.
7. *Medicinal plants are plants which are useful for medicine, cosmetics, and health. It is consumed from part of the plant, such as leaves, flowers, fruits, tubers, and roots.*
  8. *Ornamental plants are plants which have a beauty value, either in shape, colour of leaf or crown of flower, and they are often used as a yard decorator.*
  9. *Harvested area is area which vegetables, fruits, and estate crops of crop harvested during the period of report.*
  10. *Production is the standard production quantity form of vegetables, fruits, and estate crops based on harvested area over the number of production plants reported monthly or quarterly.*

**Gambar** 5.1  
**Figures**

**Produksi Buah-Buahan dan Sayuran Tahunan Menurut Jenis Tanaman di Kabupaten Maluku Barat Daya (kuintal), 2018–2021**  
**Production of Annual Fruits and Vegetables by Kind of Plant in Maluku Barat Daya Regency (quintal), 2018–2021**



Sumber/Source : BPS, Statistik Pertanian Hortikultura SPH-BST/BPS-Statistics Indonesia, Agricultural Statistic for Horticulture SPH-BST

## 5.1 HORTIKULTURA HORTICULTURE

**Tabel** 5.1.1 **Luas Panen Tanaman Sayuran Menurut Kecamatan dan Jenis Tanaman di Kabupaten Maluku Barat Daya (ha), 2020 dan 2021**  
*Harvested Area of Vegetables by Subdistrict and Kind of Plant in Maluku Barat Daya Regency (ha), 2020 and 2021*

Kecamatan Subdistrict	Bawang Merah Shallot		Cabai Besar Chili/Big Chili	
	2020	2021	2020	2021
(1)	(2)	(3)	(4)	(5)
Wetar	1	0	-	3
Wetar Barat	-	-	-	1
Wetar Utara	-	1	1	2
Wetar Timur	-	-	-	1
PP. Terselatan	-	-	9	2
Kisar Utara	-	-	1	2
Kep. Romang	-	-	1	2
Letti	-	-	-	2
Moa Lakor	-	5	3	2
Lakor	9	3	-	-
Damer	-	-	-	-
Mdona Hyera	-	-	-	4
PP. Babar	2	-	4	6
P. Wetang	-	-	-	-
Babar Timur	-	3	1	2
P. Masela	-	-	-	-
Dawelor Dawera	-	-	-	-
<b>Maluku Barat Daya</b>	<b>12</b>	<b>11</b>	<b>20</b>	<b>29</b>

Lanjutan Tabel/Continued Table 5.1.1

Kecamatan Subdistrict	Cabai Rawit Chili/Cayenne Pepper		Kentang Potato	
	2020	2021	2020	2021
(1)	(6)	(7)	(8)	(9)
Wetar	-	3	-	-
Wetar Barat	1	1	-	-
Wetar Utara	1	2	-	-
Wetar Timur	4	1	-	-
PP. Terselatan	11	3	-	-
Kisar Utara	10	3	-	-
Kep. Romang	-	1	-	-
Letti	4	4	-	-
Moa Lakor	7	2	-	-
Lakor	-	-	-	-
Damer	3	3	-	-
Mdona Hyera	-	2	-	-
PP. Babar	5	4	-	-
P. Wetang	2	-	-	-
Babar Timur	-	1	-	-
P. Masela	-	-	-	-
Dawelor Dawera	12	-	-	-
<b>Maluku Barat Daya</b>	<b>60</b>	<b>29</b>	<b>-</b>	<b>-</b>

Lanjutan Tabel/*Continued Table* 5.1.1

Kecamatan Subdistrict	Kubis Cabbage		Tomat Tomato		Wortel Carrot	
	2020	2021	2020	2021	2020	2021
(1)	(14)	(15)	(16)	(17)	(18)	(19)
Wetar	-	-	1	3	-	-
Wetar Barat	-	-	-	-	-	-
Wetar Utara	-	-	6	1	1	1
Wetar Timur	-	-	1	-	-	-
PP. Terselatan	-	-	15	5	-	-
Kisar Utara	-	-	12	4	-	-
Kep. Romang	-	-	1	1	-	-
Letti	-	-	-	3	-	-
Moa Lakor	1	-	1	2	-	-
Lakor	-	-	-	-	-	-
Damer	-	-	-	3	-	-
Mdona Hyera	-	3	-	1	-	-
PP. Babar	-	-	4	3	-	-
P. Wetang	-	-	-	1	-	-
Babar Timur	-	-	3	1	-	-
P. Masela	-	-	-	-	-	-
Dawelor Dawera	-	-	7	1	-	-
<b>Maluku Barat Daya</b>	<b>1</b>	<b>3</b>	<b>51</b>	<b>29</b>	<b>1</b>	<b>1</b>

Lanjutan Tabel/Continued Table 5.1.1

Kecamatan Subdistrict	Bawang Putih Garlic		Bayam Spinach		Blewah Blewah	
	2020	2021	2020	2021	2020	2021
(1)	(14)	(15)	(16)	(17)	(18)	(19)
Wetar	-	-	-	6	-	-
Wetar Barat	-	-	-	11	-	-
Wetar Utara	-	-	15	13	1	-
Wetar Timur	-	-	1	11	4	-
PP. Terselatan	-	-	12	12	-	-
Kisar Utara	-	-	4	13	-	-
Kep. Romang	-	-	-	7	-	-
Letti	-	-	-	1	-	-
Moa Lakor	-	-	24	5	2	-
Lakor	-	-	-	-	-	-
Damer	-	-	3	1	-	-
Mdona Hyera	-	-	2	11	-	-
PP. Babar	-	-	2	11	-	-
P. Wetang	-	-	7	12	-	-
Babar Timur	-	-	16	12	-	-
P. Masela	-	-	-	6	6	-
Dawelor Dawera	-	-	2	11	5	-
<b>Maluku Barat Daya</b>	-	-	<b>88</b>	<b>141</b>	<b>18</b>	-

Lanjutan Tabel/*Continued Table* 5.1.1

Kecamatan Subdistrict	Buncis <i>String Bean</i>		Kacang Panjang <i>Long Bean</i>		Kangkung <i>Water Spinach</i>	
	2020	2021	2020	2021	2020	2021
(1)	(14)	(15)	(16)	(17)	(18)	(19)
Wetar	-	-	1	2	3	8
Wetar Barat	-	-	-	-	-	11
Wetar Utara	-	-	7	3	16	13
Wetar Timur	-	-	1	3	-	11
PP. Terselatan	-	-	12	5	17	6
Kisar Utara	-	-	12	2	19	13
Kep. Romang	-	-	1	2	10	21
Letti	-	-	-	4	8	9
Moa Lakor	-	-	-	4	24	20
Lakor	-	-	-	-	-	-
Damer	-	-	-	3	4	5
Mdona Hyera	-	-	2	1	4	12
PP. Babar	-	-	4	6	16	48
P. Wetang	-	-	-	1	8	12
Babar Timur	3	-	10	4	19	14
P. Masela	-	-	-	-	-	1
Dawelor Dawera	-	-	-	-	3	12
<b>Maluku Barat Daya</b>	<b>3</b>	<b>-</b>	<b>50</b>	<b>40</b>	<b>151</b>	<b>216</b>

Lanjutan Tabel/Continued Table 5.1.1

Kecamatan Subdistrict	Kembang Kol Cauliflower		Ketimun Cucumber		Labu Siam Chayote	
	2020	2021	2020	2021	2020	2021
(1)	(14)	(15)	(16)	(17)	(18)	(19)
Wetar	1	-	1	2	-	-
Wetar Barat	2	-	-	-	-	-
Wetar Utara	-	2	-	1	-	1
Wetar Timur	-	-	-	1	-	-
PP. Terselatan	-	-	-	-	-	-
Kisar Utara	-	-	-	-	-	-
Kep. Romang	-	-	-	-	-	-
Letti	-	-	-	-	-	-
Moa Lakor	-	-	-	2	-	-
Lakor	-	-	-	-	-	-
Damer	-	-	-	-	-	-
Mdona Hyera	-	-	-	1	-	-
PP. Babar	-	-	4	2	-	-
P. Wetang	-	-	-	0	-	-
Babar Timur	-	-	3	2	-	-
P. Masela	-	-	-	3	-	-
Dawelor Dawera	-	-	3	-	-	-
<b>Maluku Barat Daya</b>	<b>3</b>	<b>2</b>	<b>11</b>	<b>14</b>	<b>-</b>	<b>1</b>



Lanjutan Tabel/*Continued Table* 5.1.1

Kecamatan Subdistrict	Lobak Radish		Melon Melon		Paprika Bell Pepper	
	2020	2021	2020	2021	2020	2021
(1)	(14)	(15)	(16)	(17)	(18)	(19)
Wetar	-	-	-	1	-	1
Wetar Barat	-	-	-	-	-	-
Wetar Utara	2	-	9	2	2	2
Wetar Timur	-	-	-	-	-	-
PP. Terselatan	-	-	-	-	-	-
Kisar Utara	-	-	-	-	-	-
Kep. Romang	-	-	-	-	-	-
Letti	-	-	-	-	-	-
Moa Lakor	-	-	-	-	-	-
Lakor	-	-	-	-	-	-
Damer	-	-	-	-	-	-
Mdona Hyera	-	-	-	-	-	-
PP. Babar	-	-	-	-	-	-
P. Wetang	-	-	-	-	-	-
Babar Timur	-	-	-	-	-	-
P. Masela	-	-	-	-	-	-
Dawelor Dawera	-	-	-	-	-	-
<b>Maluku Barat Daya</b>	<b>2</b>	<b>-</b>	<b>9</b>	<b>2</b>	<b>2</b>	<b>3</b>

Lanjutan Tabel/Continued Table 5.1.1

Kecamatan Subdistrict	Petsai/Sawi Chinese Cabbage/ Mustard Green		Semangka Water Melon		Terung Eggplant	
	2020	2021	2020	2021	2020	2021
(1)	(14)	(15)	(16)	(17)	(18)	(19)
Wetar	2	15	-	-	-	2
Wetar Barat	7	12	-	-	-	1
Wetar Utara	10	12	2	-	4	2
Wetar Timur	10	12	1	-	1	1
PP. Terselatan	16	19	-	-	10	4
Kisar Utara	17	12	-	-	13	4
Kep. Romang	8	12	-	-	2	1
Letti	11	12	-	-	-	3
Moa Lakor	9	13	1	-	2	1
Lakor	-	-	-	-	-	-
Damer	2	12	-	-	-	3
Mdonā Hyera	1	12	-	-	2	1
PP. Babar	-	17	-	-	4	4
P. Wetang	-	11	-	-	2	1
Babar Timur	1	11	-	-	3	1
P. Masela	-	6	5	2	-	-
Dawelor Dawera	-	11	2	-	4	1
<b>Maluku Barat Daya</b>	<b>94</b>	<b>199</b>	<b>11</b>	<b>2</b>	<b>47</b>	<b>29</b>

Catatan/Note: Cabai besar mencakup cabai keriting/ includes curly chilies

Sumber/Source: BPS, Statistik Pertanian Hortikultura SPH-SBS/BPS-Statistics Indonesia, Agricultural Statistic for Horticulture SPH-SBS

**Tabel**  
**Table** 5.1.2

**Produksi Tanaman Sayuran Menurut Kecamatan dan Jenis Tanaman di Kabupaten Maluku Barat Daya (kuintal), 2020 dan 2021**

*Production of Vegetables by Subdistrict and Kind of Plant in Maluku Barat Daya Regency (quintal), 2020 and 2021*

Kecamatan Subdistrict	Bawang Merah Shallot		Cabai Besar Chili/Big Chili	
	2020	2021	2020	2021*
(1)	(2)	(3)	(4)	(5)
Wetar	2	20	-	311
Wetar Barat	-	-	-	175
Wetar Utara	-	40	21	320
Wetar Timur	-	-	-	70
PP. Terselatan	-	-	54	140
Kisar Utara	-	-	5	140
Kep. Romang	-	-	9	140
Letti	-	-	-	140
Moa Lakor	-	136	105	141
Lakor	81	31	-	-
Damer	-	-	-	-
Mdona Hyera	-	-	-	425
PP. Babar	22	-	129	925
P. Wetang	-	-	-	-
Babar Timur	-	30	3	390
P. Masela	-	-	-	-
Dawelor Dawera	-	-	-	-
<b>Maluku Barat Daya</b>	<b>105</b>	<b>257</b>	<b>326</b>	<b>3 317</b>

Lanjutan Tabel/Continued Table 5.1.2

Kecamatan Subdistrict	Cabai Rawit Chili/Cayenne Pepper		Kentang Potato	
	2020	2021	2020	2021
(1)	(6)	(7)	(8)	(9)
Wetar	-	291	-	-
Wetar Barat	27	60	-	-
Wetar Utara	21	285	-	-
Wetar Timur	67	60	-	-
PP. Terselatan	93	282	-	-
Kisar Utara	75	322	-	-
Kep. Romang	-	60	-	-
Letti	126	141	-	-
Moa Lakor	164	62	-	-
Lakor	-	-	-	-
Damer	85	156	-	-
Mdona Hyera	-	240	-	-
PP. Babar	163	630	-	-
P. Wetang	95	-	-	-
Babar Timur	-	180	-	-
P. Masela	-	-	-	-
Dawelor Dawera	125	-	-	-
<b>Maluku Barat Daya</b>	<b>1 041</b>	<b>2 769</b>	-	-

Lanjutan Tabel/Continued Table 5.1.2

Kecamatan Subdistrict	Kubis Cabbage		Tomat Tomato		Wortel Carrot	
	2020	2021	2020	2021	2020	2021
(1)	(14)	(15)	(16)	(17)	(18)	(19)
Wetar	-	-	6	896	-	-
Wetar Barat	-	-	-	-	-	-
Wetar Utara	-	-	20	34	2	35
Wetar Timur	-	-	14	-	-	-
PP. Terselatan	-	-	51	144	-	-
Kisar Utara	-	-	54	1 207	-	-
Kep. Romang	-	-	7	280	-	-
Letti	-	-	-	1 142	-	-
Moa Lakor	15	-	22	450	-	-
Lakor	-	-	-	-	-	-
Damer	-	-	-	341	-	-
Mdona Hyera	-	25	-	280	-	-
PP. Babar	-	-	106	873	-	-
P. Wetang	-	-	-	840	-	-
Babar Timur	-	-	55	840	-	-
P. Masela	-	-	-	-	-	-
Dawelor Dawera	-	-	47	840	-	-
<b>Maluku Barat Daya</b>	<b>15</b>	<b>25</b>	<b>382</b>	<b>8 167</b>	<b>2</b>	<b>35</b>

Lanjutan Tabel/Continued Table 5.1.2

Kecamatan Subdistrict	Bawang Putih Garlic		Bayam Spinach		Blewah Blewah	
	2020	2021	2020	2021	2020	2021
(1)	(14)	(15)	(16)	(17)	(18)	(19)
Wetar	-	-	-	242	-	-
Wetar Barat	-	-	-	471	-	-
Wetar Utara	-	-	22	474	24	-
Wetar Timur	-	-	9	464	113	-
PP. Terselatan	-	-	89	459	-	-
Kisar Utara	-	-	22	471	-	-
Kep. Romang	-	-	-	375	-	-
Letti	-	-	-	100	-	-
Moa Lakor	-	-	192	96	25	-
Lakor	-	-	-	-	-	-
Damer	-	-	15	100	-	-
Mdona Hyera	-	-	12	462	-	-
PP. Babar	-	-	36	918	-	-
P. Wetang	-	-	101	473	-	-
Babar Timur	-	-	70	481	-	-
P. Masela	-	-	-	231	47	-
Dawelor Dawera	-	-	16	464	98	-
<b>Maluku Barat Daya</b>	<b>-</b>	<b>-</b>	<b>584</b>	<b>6 281</b>	<b>307</b>	<b>-</b>

Lanjutan Tabel/Continued Table 5.1.2

Kecamatan Subdistrict	Buncis String Bean		Kacang Panjang Long Bean		Kangkung Water Spinach	
	2020	2021	2020	2021	2020	2021
(1)	(14)	(15)	(16)	(17)	(18)	(19)
Wetar	-	-	6	365	9	403
Wetar Barat	-	-	-	-	-	791
Wetar Utara	-	-	57	519	55	986
Wetar Timur	-	-	18	126	-	783
PP. Terselatan	-	-	84	548	115	405
Kisar Utara	-	-	87	167	93	988
Kep. Romang	-	-	10	583	122	1 033
Letti	-	-	-	441	73	707
Moa Lakor	-	-	-	252	200	786
Lakor	-	-	-	-	-	-
Damer	-	-	-	815	20	216
Mdona Hyera	-	-	25	250	36	793
PP. Babar	-	-	116	3 283	208	5 119
P. Wetang	-	-	-	250	116	793
Babar Timur	42	-	64	783	116	1 167
P. Masela	-	-	-	-	-	180
Dawelor Dawera	-	-	-	-	27	786
<b>Maluku Barat Daya</b>	<b>42</b>	<b>-</b>	<b>467</b>	<b>8 381</b>	<b>1 190</b>	<b>15 936</b>

Lanjutan Tabel/Continued Table 5.1.2

Kecamatan Subdistrict	Kembang Kol Cauliflower		Ketimun Cucumber		Labu Siam Chayote	
	2020	2021	2020	2021	2020	2021
(1)	(14)	(15)	(16)	(17)	(18)	(19)
Wetar	2	-	6	203	-	-
Wetar Barat	4	-	-	-	-	-
Wetar Utara	-	9	-	140	-	50
Wetar Timur	-	-	-	140	-	-
PP. Terselatan	-	-	-	-	-	-
Kisar Utara	-	-	-	-	-	-
Kep. Romang	-	-	-	-	-	-
Letti	-	-	-	-	-	-
Moa Lakor	-	-	-	75	-	-
Lakor	-	-	-	-	-	-
Damer	-	-	-	-	-	-
Mdona Hyera	-	-	-	140	-	-
PP. Babar	-	-	73	180	-	-
P. Wetang	-	-	-	35	-	-
Babar Timur	-	-	99	210	-	-
P. Masela	-	-	-	168	-	-
Dawelor Dawera	-	-	36	-	-	-
<b>Maluku Barat Daya</b>	<b>6</b>	<b>9</b>	<b>214</b>	<b>1 291</b>	<b>-</b>	<b>50</b>



Lanjutan Tabel/Continued Table 5.1.2

Kecamatan Subdistrict	Lobak Radish		Melon Melon		Paprika Bell Pepper	
	2020	2021	2020	2021	2020	2021
(1)	(14)	(15)	(16)	(17)	(18)	(19)
Wetar	-	-	-	70	-	61
Wetar Barat	-	-	-	-	-	-
Wetar Utara	10	-	37	106	18	152
Wetar Timur	-	-	-	-	-	-
PP. Terselatan	-	-	-	-	-	-
Kisar Utara	-	-	-	-	-	-
Kep. Romang	-	-	-	-	-	-
Letti	-	-	-	-	-	-
Moa Lakor	-	-	-	-	-	-
Lakor	-	-	-	-	-	-
Damer	-	-	-	-	-	-
Mdona Hyera	-	-	-	-	-	-
PP. Babar	-	-	-	-	-	-
P. Wetang	-	-	-	-	-	-
Babar Timur	-	-	-	-	-	-
P. Masela	-	-	-	-	-	-
Dawelor Dawera	-	-	-	-	-	-
<b>Maluku Barat Daya</b>	<b>10</b>	<b>-</b>	<b>37</b>	<b>176</b>	<b>18</b>	<b>213</b>

Lanjutan Tabel/Continued Table 5.1.2

Kecamatan Subdistrict	Petsai/Sawi Chinese Cabbage/ Mustard Green		Semangka Water Melon		Terung Eggplant	
	2020	2021	2020	2021	2020	2021
(1)	(14)	(15)	(16)	(17)	(18)	(19)
Wetar	4	382	-	-	-	211
Wetar Barat	14	801	-	-	-	150
Wetar Utara	16	792	6	-	19	232
Wetar Timur	65	793	17	-	28	100
PP. Terselatan	36	1 506	-	-	106	646
Kisar Utara	40	785	-	-	121	408
Kep. Romang	23	793	-	-	60	200
Letti	16	793	-	-	-	628
Moa Lakor	21	769	24	-	63	258
Lakor	-	-	-	-	-	-
Damer	12	629	-	-	-	352
Mdona Hyera	5	793	-	-	90	150
PP. Babar	-	1 914	-	-	118	1 095
P. Wetang	-	784	-	-	84	75
Babar Timur	7	787	-	-	84	250
P. Masela	-	284	31	206	-	-
Dawelor Dawera	-	807	31	-	82	150
<b>Maluku Barat Daya</b>	<b>259</b>	<b>13 412</b>	<b>109</b>	<b>206</b>	<b>855</b>	<b>4 905</b>

Catatan/Note: Cabai besar mencakup cabai keriting/ includes curly chilies

Sumber/Source: BPS, Statistik Pertanian Hortikultura SPH-SBS/BPS-Statistics Indonesia, Agricultural Statistic for Horticulture SPH-SBS

**Tabel**  
**Table** 5.1.3

**Luas Panen Tanaman Sayuran dan Buah-buahan Semusim Menurut Jenis Tanaman di Kabupaten Maluku Barat Daya (ha), 2018–2021**

**Harvested Area of Seasonal Vegetables and Fruits by Kind of Plant in Maluku Barat Daya Regency (ha), 2018–2021**

Jenis Tanaman Kind of Plants	2019	2020	2021
(1)	(2)	(3)	(4)
<b>Sayuran/Vegetables:</b>			
Bawang Merah/ <i>Shallots</i>	34	12	11
Bawang Putih/ <i>Garlic</i>	-	-	-
Cabai Besar/ <i>Chili/Big Chili</i>	20	20	29
Cabai Rawit/ <i>Chili/Cayenne Pepper</i>	50	60	29
Kentang/ <i>Potato</i>	-	-	-
Kubis/ <i>Cabbage</i>	7	1	3
Bayam/ <i>Spinach</i>	91	88	141
Buncis/ <i>String Bean</i>	1	3	-
Kacang Panjang/ <i>Long Beans</i>	52	50	40
Kangkung/ <i>Water Spinach</i>	294	151	216
Kembang Kol/ <i>Cauliflower</i>	8	3	2
Ketimun/ <i>Cucumber</i>	2	11	14
Labu Siam/ <i>Chayote</i>	-	-	1
Lobak/ <i>Radish</i>	2	2	-
Paprika/ <i>Bell Pepper</i>	-	2	3
Petsai/ <i>Sawi/Chinese Cabbage/Mustard Green</i>	90	94	199
Terung/ <i>Eggplant</i>	49	47	29
Tomat/ <i>Tomato</i>	48	51	29
Wortel/ <i>Carrot</i>	3	1	1
<b>Buah-buahan/Fruits:</b>			
Blewah/ <i>Blewah</i>	-	18	-
Melon/ <i>Melon</i>	5	9	2
Semangka/ <i>Water Melon</i>	6	11	2

Catatan/Note: Cabai besar mencakup cabai keriting/ *includes curly chilies*

Sumber/Source: BPS, Statistik Pertanian Hortikultura SPH-SBS/BPS-Statistics Indonesia, Agricultural Statistic for Horticulture SPH-SBS

**Tabel**  
**Table** 5.1.4

**Produksi Tanaman Sayuran dan Buah-buahan Semusim Menurut Jenis Tanaman di Kabupaten Maluku Barat Daya (kuintal), 2018–2021**  
**Production of Seasonal Vegetables and Fruits by Kind of Plant in Maluku Barat Daya Regency (quintal), 2018–2021**

Jenis Tanaman Kind of Plants	2019	2020	2021
(1)	(2)	(3)	(4)
<b>Sayuran/Vegetables:</b>			
Bawang Merah/Shallots	298	105	257
Bawang Putih/Garlic	-	-	-
Cabai Besar/Chili/Big Chili	415	326	3 317
Cabai Rawit/Chili/Cayenne Pepper	1 653	1 041	2 769
Kentang/Potato	-	-	-
Kubis/Cabbage	69	15	25
Bayam/Spinach	864	584	6 281
Buncis/String Bean	25	42	-
Kacang Panjang/Long Beans	1 136	467	8 381
Kangkung/Water Spinach	2 688	1 190	15 936
Kembang Kol/ Cauliflower	73	6	9
Ketimun/Cucumber	33	214	1 291
Labu Siam/Chayote	-	-	50
Lobak/Radish	15	10	-
Paprika/Bell Pepper	-	18	213
Petsai/Sawi/ Chinese Cabbage/Mustard Green	759	259	13 412
Terung/Eggplant	1 509	855	4 905
Tomat/Tomato	924	382	8 167
Wortel/Carrot	66	2	35
<b>Buah–buahan/Fruits:</b>			
Blewah/Blewah	-	307	-
Melon/Melon	31	37	176
Semangka/Water Melon	82	109	206

Catatan/Note: Cabai besar mencakup cabai keriting/ includes curly chilies

Sumber/Source: BPS, Statistik Pertanian Hortikultura SPH-SBS/BPS-Statistics Indonesia, Agricultural Statistic for Horticulture SPH-SBS

**Tabel**  
**Table** 5.1.5

**Luas Panen Tanaman Biofarmaka Menurut Kecamatan dan Jenis Tanaman di Kabupaten Maluku Barat Daya (m<sup>2</sup>), 2020 dan 2021**  
*Harvested Area of Medicinal Plants by Subdistrict and Kind of Plant in Maluku Barat Daya Regency (m<sup>2</sup>), 2020 and 2021*

Kecamatan Subdistrict	Jahe Ginger		Laos/Lengkuas Galanga		Kencur East Indian Galangal	
	2020	2021	2020	2021	2020	2021
(1)	(2)	(3)	(4)	(5)	(6)	(7)
Wetar	-	-	-	-	-	-
Wetar Barat	-	-	-	-	-	-
Wetar Utara	-	-	-	-	-	-
Wetar Timur	-	-	-	-	-	-
PP. Terselatan	-	-	-	-	-	-
Kisar Utara	-	-	-	-	-	-
Kep. Romang	-	-	-	-	-	-
Letti	-	-	-	-	-	-
Moa Lakor	-	-	-	-	-	-
Lakor	-	-	-	-	-	-
Damer	-	-	-	-	-	-
Mdona Hyera	-	-	-	-	-	-
PP. Babar	-	-	-	-	-	-
P. Wetang	-	-	-	-	-	-
Babar Timur	-	-	-	-	-	-
P. Masela	-	-	-	-	-	-
Dawelor Dawera	-	-	-	-	-	-
<b>Maluku Barat Daya</b>	-	-	-	-	-	-

Lanjutan Tabel/Continued Table 5.1.5

Kecamatan Subdistrict	Kunyit Turmeric		Kapulaga Java Cardamom		Keji Beling Verbenaceae	
	2020	2021	2020	2021	2020	2021
(1)	(8)	(9)	(10)	(11)	(12)	(13)
Wetar	-	-	-	-	-	-
Wetar Barat	-	-	-	-	-	-
Wetar Utara	-	-	-	-	-	-
Wetar Timur	-	-	-	-	-	-
PP. Terselatan	-	-	-	-	-	-
Kisar Utara	-	-	-	-	-	-
Kep. Romang	-	-	-	-	-	-
Letti	-	-	-	-	-	-
Moa Lakor	-	-	-	-	-	-
Lakor	-	-	-	-	-	-
Damer	-	-	-	-	-	-
Mdonu Hyera	-	-	-	-	-	-
PP. Babar	-	-	-	-	-	-
P. Wetang	-	-	-	-	-	-
Babar Timur	-	-	-	-	-	-
P. Masela	-	-	-	-	-	-
Dawelor Dawera	-	-	-	-	-	-
<b>Maluku Barat Daya</b>	-	-	-	-	-	-

Sumber/Source: BPS, Statistik Pertanian Hortikultura SPH-TBF/BPS-Statistics Indonesia, Agricultural Statistic for Horticulture SPH-TBF

**Tabel**  
**Table** 5.1.6**Produksi Tanaman Biofarmaka Menurut Kecamatan dan Jenis Tanaman di Kabupaten Maluku Barat Daya (kg), 2020 dan 2021**  
*Production of Medicinal Plants by Subdistrict and Kind of Plant in Maluku Barat Daya Regency (kg), 2020 and 2021*

Kecamatan Subdistrict	Jahe Ginger		Laos/Lengkuas Galanga		Kencur East Indian Galangal	
	2020	2021	2020	2021	2020	2021
(1)	(2)	(3)	(4)	(5)	(6)	(7)
Wetar	-	-	-	-	-	-
Wetar Barat	-	-	-	-	-	-
Wetar Utara	-	-	-	-	-	-
Wetar Timur	-	-	-	-	-	-
PP. Terselatan	-	-	-	-	-	-
Kisar Utara	-	-	-	-	-	-
Kep. Romang	-	-	-	-	-	-
Letti	-	-	-	-	-	-
Moa Lakor	-	-	-	-	-	-
Lakor	-	-	-	-	-	-
Damer	-	-	-	-	-	-
Mdon Hyera	-	-	-	-	-	-
PP. Babar	-	-	-	-	-	-
P. Wetang	-	-	-	-	-	-
Babar Timur	-	-	-	-	-	-
P. Masela	-	-	-	-	-	-
Dawelor Dawera	-	-	-	-	-	-
<b>Maluku Barat Daya</b>	-	-	-	-	-	-

Lanjutan Tabel/Continued Table 5.1.6

Kecamatan Subdistrict	Kunyit Turmeric		Kapulaga Java Cardamom		Keji Beling Verbenaceae	
	2020	2021	2020	2021	2020	2021
(1)	(8)	(9)	(10)	(11)	(12)	(13)
Wetar	-	-	-	-	-	-
Wetar Barat	-	-	-	-	-	-
Wetar Utara	-	-	-	-	-	-
Wetar Timur	-	-	-	-	-	-
PP. Terselatan	-	-	-	-	-	-
Kisar Utara	-	-	-	-	-	-
Kep. Romang	-	-	-	-	-	-
Letti	-	-	-	-	-	-
Moa Lakor	-	-	-	-	-	-
Lakor	-	-	-	-	-	-
Damer	-	-	-	-	-	-
Mdon Hyera	-	-	-	-	-	-
PP. Babar	-	-	-	-	-	-
P. Wetang	-	-	-	-	-	-
Babar Timur	-	-	-	-	-	-
P. Masela	-	-	-	-	-	-
Dawelor Dawera	-	-	-	-	-	-
<b>Maluku Barat Daya</b>	-	-	-	-	-	-

Sumber/Source: BPS, Statistik Pertanian Hortikultura SPH-TBF/BPS-Statistics Indonesia, Agricultural Statistic for Horticulture SPH-TBF



**Tabel 5.1.7** Luas Panen Tanaman Biofarmaka Menurut Jenis Tanaman di Kabupaten Maluku Barat Daya (m<sup>2</sup>), 2018–2021  
**Table 5.1.7** Harvested Area of Medicinal Plants by Kind of Plant in Maluku Barat Daya Regency (m<sup>2</sup>), 2018–2021

Jenis Tanaman Kind of Plants	2019	2020	2021
(1)	(2)	(3)	(4)
Dlingo/Dringo/ <i>Calamus</i>	-	-	-
Jahe/ <i>Ginger</i>	-	-	-
Kapulaga/ <i>Java Cardamom</i>	-	-	-
Keji Beling/ <i>Verbenaceae</i>	-	-	-
Kencur/ <i>East Indian Galangal</i>	-	-	-
Kunyit/ <i>Turmeric</i>	-	-	-
Laos/Lengkuas/ <i>Galanga</i>	-	-	-
Lempuyang/ <i>Zingiber Aromaticum</i>	-	-	-
Lidah Buaya/ <i>Aloevera</i>	-	-	-
Mahkota Dewa/ <i>Phaleria Macrocarpa</i>	-	-	-
Mengkudu/Pace/ <i>Indian Mulberry</i>	-	-	-
Sambiloto/ <i>King of Bitter</i>	-	-	-
Temuireng/ <i>Black Turmeric</i>	-	-	-
Temukunci/ <i>Chinese Keys</i>	-	-	-
Temulawak/ <i>Java Turmeric</i>	-	-	-

Sumber/Source: BPS, Statistik Pertanian Hortikultura SPH-TBF/BPS-Statistics Indonesia, Agricultural Statistic for Horticulture SPH-TBF

**Tabel 5.1.8** **Produksi Tanaman Biofarmaka Menurut Jenis Tanaman di Kabupaten Maluku Barat Daya (kg), 2018–2021**  
**Production of Medicinal Plants by Kind of Plant in Maluku Barat Daya Regency (kg), 2018–2021**

Jenis Tanaman <i>Kind of Plants</i>	2019	2020	2021
(1)	(2)	(3)	(4)
Dlingo/Dringo/ <i>Calamus</i>	-	-	-
Jahe/ <i>Ginger</i>	-	-	-
Kapulaga/ <i>Java Cardamom</i>	-	-	-
Keji Beling/ <i>Verbenaceae</i>	-	-	-
Kencur/ <i>East Indian Galangal</i>	-	-	-
Kunyit/ <i>Turmeric</i>	-	-	-
Laos/Lengkuas/ <i>Galanga</i>	-	-	-
Lempuyang/ <i>Zingiber Aromaticum</i>	-	-	-
Lidah Buaya/ <i>Aloevera</i>	-	-	-
Mahkota Dewa/ <i>Phaleria Macrocarpa</i>	-	-	-
Mengkudu/Pace/ <i>Indian Mulberry</i>	-	-	-
Sambiloto/ <i>King of Bitter</i>	-	-	-
Temuireng/ <i>Black Turmeric</i>	-	-	-
Temukunci/ <i>Chinese Keys</i>	-	-	-
Temulawak/ <i>Java Turmeric</i>	-	-	-

Sumber/Source: BPS, Statistik Pertanian Hortikultura SPH-TBF/BPS-Statistics Indonesia, Agricultural Statistic for Horticulture SPH-TBF

**Tabel**  
**Table** 5.1.9**Luas Panen Tanaman Hias Menurut Kecamatan dan Jenis Tanaman di Kabupaten Maluku Barat Daya (m<sup>2</sup>), 2020 dan 2021**  
**Harvested Area of Ornamental Plants by Subdistrict and Kind of Plant in Maluku Barat Daya Regency (m<sup>2</sup>), 2020 and 2021**

Kecamatan Subdistrict	Anggrek/ <i>Orchid</i>		Krisan/ <i>Chrysantemum</i>		Mawar/ <i>Rose</i>	
	2020	2021	2020	2021	2020	2021
(1)	(2)	(3)	(4)	(5)	(6)	(7)
Wetar	-	-	-	-	-	-
Wetar Barat	-	-	-	-	-	-
Wetar Utara	-	-	-	-	-	-
Wetar Timur	-	-	-	-	-	-
PP. Terselatan	-	-	-	-	-	-
Kisar Utara	-	-	-	-	-	-
Kep. Romang	-	-	-	-	-	-
Letti	-	-	-	-	-	-
Moa Lakor	-	-	-	-	-	-
Lakor	-	-	-	-	-	-
Damer	-	-	-	-	-	-
Mdona Hyera	-	-	-	-	-	-
PP. Babar	-	-	-	-	-	-
P. Wetang	-	-	-	-	-	-
Babar Timur	-	-	-	-	-	-
P. Masela	-	-	-	-	-	-
Dawelor Dawera	-	-	-	-	-	-
<b>Maluku Barat Daya</b>	-	-	-	-	-	-

Lanjutan Tabel/Continued Table 5.1.9

Kecamatan Subdistrict	Sedap Malam/Tuberose		Soka/Ixora		Sri Rejeki/Aglaonema	
	2020	2021	2020	2021	2020	2021
(1)	(8)	(9)	(10)	(11)	(12)	(13)
Wetar	-	-	-	-	-	-
Wetar Barat	-	-	-	-	-	-
Wetar Utara	-	-	-	-	-	-
Wetar Timur	-	-	-	-	-	-
PP. Terselatan	-	-	-	-	-	-
Kisar Utara	-	-	-	-	-	-
Kep. Romang	-	-	-	-	-	-
Letti	-	-	-	-	-	-
Moa Lakor	-	-	-	-	-	-
Lakor	-	-	-	-	-	-
Damer	-	-	-	-	-	-
Mdona Hyera	-	-	-	-	-	-
PP. Babar	-	-	-	-	-	-
P. Wetang	-	-	-	-	-	-
Babar Timur	-	-	-	-	-	-
P. Masela	-	-	-	-	-	-
Dawelor Dawera	-	-	-	-	-	-
<b>Maluku Barat Daya</b>	-	-	-	-	-	-

Sumber/Source: BPS, Statistik Pertanian Hortikultura SPH-TH/BPS-Statistics Indonesia, Agricultural Statistik for Horticulture SPH-TH

**Tabel**  
**Table** 5.1.10**Produksi Tanaman Hias Menurut Kecamatan dan Jenis Tanaman di Kabupaten Maluku Barat Daya (tangkai), 2020 dan 2021**  
*Production of Ornamental Plants by Subdistrict and Kind of Plant in Maluku Barat Daya Regency (stalks), 2020 and 2021*

Kecamatan Subdistrict	Anggrek/ <i>Orchid</i>		Krisan/ <i>Chrysantemum</i>		Mawar/ <i>Rose</i>	
	2020	2021	2020	2021	2020	2021
(1)	(2)	(3)	(4)	(5)	(6)	(7)
Wetar	-	-	-	-	-	-
Wetar Barat	-	-	-	-	-	-
Wetar Utara	-	-	-	-	-	-
Wetar Timur	-	-	-	-	-	-
PP. Terselatan	-	-	-	-	-	-
Kisar Utara	-	-	-	-	-	-
Kep. Romang	-	-	-	-	-	-
Letti	-	-	-	-	-	-
Moa Lakor	-	-	-	-	-	-
Lakor	-	-	-	-	-	-
Damer	-	-	-	-	-	-
Mdona Hyera	-	-	-	-	-	-
PP. Babar	-	-	-	-	-	-
P. Wetang	-	-	-	-	-	-
Babar Timur	-	-	-	-	-	-
P. Masela	-	-	-	-	-	-
Dawelor Dawera	-	-	-	-	-	-
<b>Maluku Barat Daya</b>	-	-	-	-	-	-

Lanjutan Tabel/Continued Table 5.1.10

Kecamatan Subdistrict	Sedap Malam/Tuberose		Soka/Ixora		Sri Rejeki/Aglaonema	
	2020	2021	2020	2021	2020	2021
(1)	(8)	(9)	(10)	(11)	(12)	(13)
Wetar	-	-	-	-	-	-
Wetar Barat	-	-	-	-	-	-
Wetar Utara	-	-	-	-	-	-
Wetar Timur	-	-	-	-	-	-
PP. Terselatan	-	-	-	-	-	-
Kisar Utara	-	-	-	-	-	-
Kep. Romang	-	-	-	-	-	-
Letti	-	-	-	-	-	-
Moa Lakor	-	-	-	-	-	-
Lakor	-	-	-	-	-	-
Damer	-	-	-	-	-	-
Mdona Hyera	-	-	-	-	-	-
PP. Babar	-	-	-	-	-	-
P. Wetang	-	-	-	-	-	-
Babar Timur	-	-	-	-	-	-
P. Masela	-	-	-	-	-	-
Dawelor Dawera	-	-	-	-	-	-
<b>Maluku Barat Daya</b>	-	-	-	-	-	-

Sumber/Source: BPS, Statistik Pertanian Hortikultura SPH-TH/BPS-Statistics Indonesia, Agricultural Statistik for Horticulture SPH-TH

**Tabel** 5.1.11 **Luas Panen Tanaman Hias Menurut Jenis Tanaman di Kabupaten Maluku Barat Daya (m<sup>2</sup>), 2018–2021**  
**Table** **Harvested Area of Ornamental Plants by Kind of Plant in Maluku Barat Daya Regency (m<sup>2</sup>), 2018–2021**

Jenis Tanaman Kind of Plants	2019	2020	2021
(1)	(2)	(3)	(4)
Anggrek/ <i>Orchid</i>	-	-	-
Krisan/ <i>Chrysantemum</i>	-	-	-
Mawar/ <i>Rose</i>	-	-	-
Sedap Malam/ <i>Tuberose</i>	-	-	-
Soka/ <i>Ixora</i>	-	-	-
Sri Rejeki/ <i>Aglaonema</i>	-	-	-

Sumber/Source: BPS, Statistik Pertanian Hortikultura SPH-TH/BPS-Statistics Indonesia, Agricultural Statistik for Horticulture SPH-TH

**Tabel** 5.1.12 **Produksi Tanaman Hias Menurut Jenis Tanaman Kabupaten Maluku Barat Daya (tangkai), 2018–2021**  
**Table** 5.1.12 **Production of Ornamental Plants by Kind of Plant in Maluku Barat Daya (stalks), 2018–2021**

Jenis Tanaman Kind of Plants	2019	2020	2021
(1)	(2)	(3)	(4)
Anggrek/ <i>Orchid</i>	-	-	-
Krisan/ <i>Chrysantemum</i>	-	-	-
Mawar/ <i>Rose</i>	-	-	-
Sedap Malam/ <i>Tuberose</i>	-	-	-
Soka/ <i>Ixora</i>	-	-	-
Sri Rejeki/ <i>Aglaonema</i>	-	-	-

Sumber/Source: BPS, Statistik Pertanian Hortikultura SPH-TH/BPS-Statistics Indonesia, Agricultural Statistik for Horticulture SPH-TH



**Tabel**  
**Table** 5.1.13**Produksi Buah-buahan Menurut Kecamatan dan Jenis  
Tanaman di Kabupaten Maluku Barat Daya (kuintal), 2020  
dan 2021*****Production of Fruits by Subdistrict and Kind of Plant in  
Maluku Barat Daya Regency (kuintal), 2020 and 2021***

Kecamatan Subdistrict	Mangga/Mango		Durian/Durian	
	2020	2021	2020	2021
(1)	(2)	(3)	(4)	(5)
Wetar	76	502	-	-
Wetar Barat	322	937	-	-
Wetar Utara	148	276	-	-
Wetar Timur	539	689	-	-
PP. Terselatan	569	1 516	-	-
Kisar Utara	142	464	-	-
Kep. Romang	411	867	-	-
Letti	453	344	-	-
Moa Lakor	38	231	-	-
Lakor	51	20	-	-
Damer	610	840	-	-
Mdona Hyera	95	102	-	-
PP. Babar	374	867	-	-
P. Wetang	38	158	-	-
Babar Timur	140	490	-	-
P. Masela	-	-	-	-
Dawelor Dawera	-	-	-	-
<b>Maluku Barat Daya</b>	<b>4 006</b>	<b>8 302</b>	<b>-</b>	<b>-</b>

Lanjutan Tabel/*Continued Table* 5.1.13

Kecamatan Subdistrict	Jeruk Siam/Orange/Tangerine		Pisang/Banana	
	2020	2021	2020	2021
(1)	(6)	(7)	(8)	(9)
Wetar	26	45	262	159
Wetar Barat	169	113	477	355
Wetar Utara	198	162	380	1 020
Wetar Timur	190	695	4 520	2 701
PP. Terselatan	222	263	4 869	8 003
Kisar Utara	564	360	2 138	-
Kep. Romang	355	265	4 766	3 911
Letti	811	369	678	2 077
Moa Lakor	66	527	150	136
Lakor	-	-	56	33
Damer	63	240	1 277	2 302
Mdona Hyera	-	-	-	-
PP. Babar	358	-	2 550	34 970
P. Wetang	49	99	874	8 779
Babar Timur	35	177	11 093	10 665
P. Masela	-	-	-	-
Dawelor Dawera	-	-	-	-
<b>Maluku Barat Daya</b>	<b>3 106</b>	<b>3 315</b>	<b>34 090</b>	<b>75 112</b>

Lanjutan Tabel/*Continued Table* 5.1.13

Kecamatan Subdistrict	Pepaya/Papaya		Salak/Snakefruit	
	2020	2021	2020	2021
(1)	(10)	(11)	(12)	(13)
Wetar	146	589	-	-
Wetar Barat	25	21	-	-
Wetar Utara	34	157	-	-
Wetar Timur	274	263	-	-
PP. Terselatan	65	94	-	-
Kisar Utara	238	-	-	-
Kep. Romang	1 325	683	-	-
Letti	292	159	-	-
Moa Lakor	124	235	-	-
Lakor	10	12	-	-
Damer	-	-	-	-
Mdona Hyera	162	277	-	-
PP. Babar	405	537	-	-
P. Wetang	48	43	-	-
Babar Timur	678	1 838	-	-
P. Masela	-	-	-	-
Dawelor Dawera	-	-	-	-
<b>Maluku Barat Daya</b>	<b>3 826</b>	<b>4 907</b>	-	-

Lanjutan Tabel/Continued Table 5.1.13

Kecamatan Subdistrict	Alpukat/Avocado		Anggur/Grape	
	2020	2021	2020	2021
(1)	(10)	(11)	(12)	(13)
Wetar	11	4	-	-
Wetar Barat	-	-	-	-
Wetar Utara	12	67	-	-
Wetar Timur	-	-	-	-
PP. Terselatan	11	61	-	-
Kisar Utara	10	12	-	-
Kep. Romang	-	-	-	-
Letti	-	-	-	-
Moa Lakor	-	-	-	-
Lakor	-	-	-	-
Damer	-	-	-	-
Mdona Hyera	-	-	-	-
PP. Babar	23	393	-	-
P. Wetang	-	-	-	-
Babar Timur	-	-	-	-
P. Masela	-	-	-	-
Dawelor Dawera	-	-	-	-
<b>Maluku Barat Daya</b>	<b>67</b>	<b>537</b>	<b>-</b>	<b>-</b>

Lanjutan Tabel/*Continued Table* 5.1.13

Kecamatan Subdistrict	Apel/ <i>Apple</i>		Belimbing/ <i>Star Fruit</i>	
	2020	2021	2020	2021
(1)	(10)	(11)	(12)	(13)
Wetar	-	-	-	-
Wetar Barat	-	-	-	-
Wetar Utara	-	-	-	-
Wetar Timur	-	-	-	-
PP. Terselatan	-	-	-	-
Kisar Utara	-	-	-	-
Kep. Romang	-	-	-	-
Letti	-	-	-	-
Moa Lakor	-	-	-	-
Lakor	-	-	-	-
Damer	-	-	-	-
Mdon Hyera	-	-	-	-
PP. Babar	-	-	-	-
P. Wetang	-	-	-	-
Babar Timur	-	-	-	-
P. Masela	-	-	-	-
Dawelor Dawera	-	-	-	-
<b>Maluku Barat Daya</b>	-	-	-	-

Lanjutan Tabel/*Continued Table* 5.1.13

Kecamatan Subdistrict	Duku/Langsar/Kokosan/Duku		Jambu Air/Water Apple	
	2020	2021	2020	2021
(1)	(10)	(11)	(12)	(13)
Wetar	-	-	-	-
Wetar Barat	-	-	-	-
Wetar Utara	-	-	-	-
Wetar Timur	-	-	-	-
PP. Terselatan	-	-	-	-
Kisar Utara	-	-	-	-
Kep. Romang	-	-	-	-
Letti	-	-	-	-
Moa Lakor	-	-	-	-
Lakor	-	-	-	-
Damer	-	-	-	-
Mdona Hyera	-	-	-	-
PP. Babar	-	-	25	5
P. Wetang	-	-	-	-
Babar Timur	-	-	-	-
P. Masela	-	-	-	-
Dawelor Dawera	-	-	-	-
<b>Maluku Barat Daya</b>	-	-	<b>25</b>	<b>5</b>

Lanjutan Tabel/*Continued Table* 5.1.13

Kecamatan Subdistrict	Jambu Biji/Guava		Jengkol/Jengkol	
	2020	2021	2020	2021
(1)	(10)	(11)	(12)	(13)
Wetar	-	-	-	-
Wetar Barat	-	-	-	-
Wetar Utara	-	-	-	-
Wetar Timur	-	-	-	-
PP. Terselatan	105	125	-	-
Kisar Utara	29	111	-	-
Kep. Romang	-	-	-	-
Letti	-	-	-	-
Moa Lakor	-	-	-	-
Lakor	-	-	-	-
Damer	-	-	-	-
Mdona Hyera	-	-	-	-
PP. Babar	15	45	-	-
P. Wetang	-	-	-	-
Babar Timur	-	-	-	-
P. Masela	-	-	-	-
Dawelor Dawera	-	-	-	-
<b>Maluku Barat Daya</b>	<b>149</b>	<b>281</b>	-	-

Lanjutan Tabel/Continued Table 5.1.13

Kecamatan Subdistrict	Jeruk Besar/Pomelo		Manggis/Mangosteen	
	2020	2021	2020	2021
(1)	(10)	(11)	(12)	(13)
Wetar	-	-	-	-
Wetar Barat	-	-	-	-
Wetar Utara	-	-	-	-
Wetar Timur	-	-	-	-
PP. Terselatan	196	157	-	-
Kisar Utara	45	188	-	-
Kep. Romang	-	-	-	-
Letti	-	-	-	-
Moa Lakor	-	-	-	-
Lakor	-	-	-	-
Damer	40	181	-	-
Mdona Hyera	-	-	-	-
PP. Babar	62	-	-	-
P. Wetang	-	-	-	-
Babar Timur	47	132	-	-
P. Masela	-	-	-	-
Dawelor Dawera	-	-	-	-
<b>Maluku Barat Daya</b>	<b>390</b>	<b>658</b>	<b>-</b>	<b>-</b>



Lanjutan Tabel/Continued Table 5.1.13

Kecamatan Subdistrict	Markisa/Passion Fruit		Melinjo/Melinjo	
	2020	2021	2020	2021
(1)	(10)	(11)	(12)	(13)
Wetar	-	-	-	-
Wetar Barat	-	-	-	-
Wetar Utara	-	-	-	-
Wetar Timur	-	-	-	-
PP. Terselatan	-	-	-	-
Kisar Utara	-	-	-	-
Kep. Romang	-	-	-	-
Letti	-	-	-	-
Moa Lakor	-	-	-	-
Lakor	-	-	-	-
Damer	-	-	-	-
Mdon Hyera	-	-	-	-
PP. Babar	-	-	-	-
P. Wetang	-	-	-	-
Babar Timur	-	-	-	-
P. Masela	-	-	-	-
Dawelor Dawera	-	-	-	-
<b>Maluku Barat Daya</b>	-	-	-	-

Lanjutan Tabel/Continued Table 5.1.13

Kecamatan Subdistrict	Nangka/Jack Fruit		Nenas/Pineapple	
	2020	2021	2020	2021
(1)	(10)	(11)	(12)	(13)
Wetar	-	-	-	-
Wetar Barat	-	-	-	-
Wetar Utara	11	567	-	-
Wetar Timur	-	-	-	-
PP. Terselatan	142	2 709	98	110
Kisar Utara	21	212	15	-
Kep. Romang	-	-	-	-
Letti	-	-	-	-
Moa Lakor	-	-	-	-
Lakor	-	-	-	-
Damer	-	-	-	-
Mdona Hyera	-	-	43	62
PP. Babar	35	936	-	-
P. Wetang	19	201	-	-
Babar Timur	62	2 740	96	232
P. Masela	-	-	-	-
Dawelor Dawera	-	-	-	-
<b>Maluku Barat Daya</b>	<b>290</b>	<b>7 365</b>	<b>252</b>	<b>403</b>

Lanjutan Tabel/Continued Table 5.1.13

Kecamatan Subdistrict	Petai/Twisted Cluster Bean		Rambutan/Rambutan	
	2020	2021	2020	2021
(1)	(10)	(11)	(12)	(13)
Wetar	-	-	-	-
Wetar Barat	-	-	-	-
Wetar Utara	-	-	-	-
Wetar Timur	-	-	-	-
PP. Terselatan	-	-	-	-
Kisar Utara	-	-	-	-
Kep. Romang	-	-	-	-
Letti	-	-	-	-
Moa Lakor	-	-	-	-
Lakor	-	-	-	-
Damer	-	-	-	-
Mdona Hyera	-	-	-	-
PP. Babar	-	-	-	-
P. Wetang	-	-	-	-
Babar Timur	-	-	-	-
P. Masela	-	-	-	-
Dawelor Dawera	-	-	-	-
<b>Maluku Barat Daya</b>	-	-	-	-

Lanjutan Tabel/Continued Table 5.1.13

Kecamatan Subdistrict	Sawo/Sawo		Sirsak/Soursop	
	2020	2021	2020	2021
(1)	(10)	(11)	(12)	(13)
Wetar	-	-	-	-
Wetar Barat	-	-	-	-
Wetar Utara	-	-	-	-
Wetar Timur	-	-	-	-
PP. Terselatan	-	-	-	-
Kisar Utara	-	-	-	-
Kep. Romang	-	-	-	-
Letti	-	-	-	-
Moa Lakor	-	-	-	-
Lakor	-	-	-	-
Damer	-	-	-	-
Mdona Hyera	-	-	-	-
PP. Babar	-	-	-	-
P. Wetang	-	-	-	-
Babar Timur	-	-	11	128
P. Masela	-	-	-	-
Dawelor Dawera	-	-	-	-
<b>Maluku Barat Daya</b>	<b>-</b>	<b>-</b>	<b>11</b>	<b>128</b>

Lanjutan Tabel/*Continued Table* 5.1.13

Kecamatan Subdistrict	Sukun/Breadfruit	
	2020	2021
(1)	(10)	(11)
Wetar	46	637
Wetar Barat	16	571
Wetar Utara	21	137
Wetar Timur	7	189
PP. Terselatan	45	648
Kisar Utara	56	643
Kep. Romang	94	825
Letti	55	411
Moa Lakor	97	1 469
Lakor	51	144
Damer	-	-
Mdona Hyera	56	378
PP. Babar	229	3 830
P. Wetang	83	392
Babar Timur	200	7 232
P. Masela	-	-
Dawelor Dawera	-	-
<b>Maluku Barat Daya</b>	<b>1 056</b>	<b>17 504</b>

Sumber/*Source*: BPS, Statistik Pertanian Hortikultura SPH-BST/*BPS-Statistics Indonesia, Agricultural Statistic for Horticulture SPH-BST*

**Tabel**  
**Table** 5.1.14

**Produksi Buah-Buahan dan Sayuran Tahunan Menurut Jenis Tanaman di Kabupaten Maluku Barat Daya (kuintal), 2018–2021**  
**Production of Annual Fruits and Vegetables by Kind of Plant in Maluku Barat Daya Regency (quintal), 2018–2021**

Jenis Tanaman Kind of Plants	2019	2020	2021
(1)	(2)	(3)	(4)
<b>Buah–Buahan/Fruits:</b>			
Alpukat/ Avocado	89	67	537
Anggur/ Grape	-	-	-
Apel/ Apple	-	-	-
Belimbing/ Star Fruit	-	-	-
Duku/ Duku	-	-	-
Durian/ Durian	-	-	-
Jambu Air/ Water Apple	6	25	5
Jambu Biji/ Guava	69	149	281
Jeruk Besar/ Pomelo	527	390	658
Jeruk Siam/Tangerine	7 647	3 106	3 315
Mangga/ Mango	5 866	4 006	8 302
Manggis/ Mangosteen	-	-	-
Markisa/ Passion fruit	-	-	-
Nangka/ Jackfruit	831	290	7 365
Nenas/ Pineapple	43	252	403
Pepaya/ Papaya	17 477	3 826	4 907
Pisang/ Banana	60 743	34 090	75 112
Rambutan/ Rambutan	-	-	-
Salak/ Snakefruit	-	-	-
Sawo/ Sawo	-	-	-
Sirsak/ Soursop	26	11	128
Sukun/ Breadfruit	4 353	1 056	17 504
<b>Sayuran/Vegetables:</b>			
Jengkol/ Jengkol	-	-	-
Melinjo/Melinjo	-	-	-
Petai/ Twisted Cluster Bean	-	-	-

Sumber/Source: BPS, Statistik Pertanian Hortikultura SPH-BST/BPS-Statistics Indonesia, Agricultural Statistic for Horticulture SPH-BST

## 5.2 PERKEBUNAN

### ESTATE CROPS

**Tabel** 5.2.1 **Luas Areal Tanaman Perkebunan Menurut Kecamatan dan Jenis Tanaman di Kabupaten Maluku Barat Daya (ha), 2020 dan 2021**  
**Planted Area of Estate Crops by Subdistrict and Type of Crops in Maluku Barat Daya Regency (ha), 2020 and 2021**

Kecamatan Subdistrict	Kelapa Sawit/Oil Palm		Kelapa/Coconut	
	2020	2021	2020	2021
(1)	(2)	(3)	(4)	(5)
Wetar	-	-	555,6	684,0
Wetar Barat	-	-	179,0	352,0
Wetar Utara	-	-	120,3	264,0
Wetar Timur	-	-	365,0	303,0
PP. Terselatan	-	-	39,4	86,0
Kisar Utara	-	-	30,2	51,0
Kep. Romang	-	-	590,0	749,0
Letti	-	-	190,0	182,4
Moa Lakor	-	-	118,0	115,0
Lakor	-	-	14,5	133,0
Damer	-	-	817,0	800,6
Mdona Hyera	-	-	1 549,0	760,0
PP. Babar	-	-	641,0	866,0
P. Wetang	-	-	90,0	94,2
Babar Timur	-	-	355,0	847,4
P. Masela	-	-	36,1	134,0
Dawelor Dawera	-	-	2,5	66,0
<b>Maluku Barat Daya</b>	<b>-</b>	<b>-</b>	<b>5 692,6</b>	<b>6 487,6</b>

Lanjutan Tabel/*Continued Table 5.2.1*

Kecamatan Subdistrict	Karet/Rubber		Kopi/Coffee	
	2020	2021	2020	2021
(1)	(6)	(7)	(8)	(9)
Wetar	-	-	-	-
Wetar Barat	-	-	-	-
Wetar Utara	-	-	-	-
Wetar Timur	-	-	-	-
PP. Terselatan	-	-	-	-
Kisar Utara	-	-	-	-
Kep. Romang	-	-	-	-
Letti	-	-	-	-
Moa Lakor	-	-	-	-
Lakor	-	-	-	-
Damer	-	-	5,0	3,0
Mdona Hyera	-	-	-	-
PP. Babar	-	-	-	-
P. Wetang	-	-	-	-
Babar Timur	-	-	-	-
P. Masela	-	-	-	-
Dawelor Dawera	-	-	-	-
<b>Maluku Barat Daya</b>	-	-	<b>5,0</b>	<b>3,0</b>



Lanjutan Tabel/Continued Table 5.2.1

Kecamatan Subdistrict	Kakao/Cocoa		Tebu/Sugar cane	
	2020	2021	2020	2021
(1)	(10)	(11)	(12)	(13)
Wetar	-	-	-	-
Wetar Barat	-	-	-	-
Wetar Utara	-	-	-	-
Wetar Timur	-	-	-	-
PP. Terselatan	-	-	-	-
Kisar Utara	-	-	-	-
Kep. Romang	-	-	-	-
Letti	-	-	-	-
Moa Lakor	-	-	-	-
Lakor	-	-	-	-
Damer	53,0	16,0	-	-
Mdona Hyera	-	-	-	-
PP. Babar	-	-	-	-
P. Wetang	-	-	-	-
Babar Timur	-	-	-	-
P. Masela	-	-	-	-
Dawelor Dawera	-	-	-	-
<b>Maluku Barat Daya</b>	<b>53,0</b>	<b>16,0</b>	-	-

Lanjutan Tabel/*Continued Table 5.2.1*

Kecamatan Subdistrict	Teh/Tea		Tembakau/Tobacco	
	2020	2021 <sup>1</sup>	2020	2021
(1)	(14)	(15)	(16)	(17)
Wetar	-	-	-	-
Wetar Barat	-	-	-	-
Wetar Utara	-	-	-	-
Wetar Timur	-	-	-	-
PP. Terselatan	-	-	-	-
Kisar Utara	-	-	-	-
Kep. Romang	-	-	-	-
Letti	-	-	-	-
Moa Lakor	-	-	-	-
Lakor	-	-	-	-
Damer	-	-	-	-
Mdona Hyera	-	-	-	-
PP. Babar	-	-	-	-
P. Wetang	-	-	-	-
Babar Timur	-	-	-	-
P. Masela	-	-	-	-
Dawelor Dawera	-	-	-	-
<b>Maluku Barat Daya</b>	-	-	-	-

Sumber/*Source*: Dinas Pertanian Kabupaten Maluku Barat Daya/*Agriculture Office of Maluku Barat Daya Regency*

**Tabel**  
**Table** 5.2.2

**Produksi Perkebunan Menurut Kecamatan dan Jenis Tanaman di Kabupaten Maluku Barat Daya (ton), 2020 dan 2021**

*Production of Estate by Subdistrict and Type of Crops in Maluku Barat Daya Regency (ton), 2020 and 2021*

Kecamatan Subdistrict	Kelapa Sawit/Oil Palm		Kelapa/Coconut	
	2020	2021	2020	2021
(1)	(2)	(3)	(4)	(5)
Wetar	-	-	502,0	670,0
Wetar Barat	-	-	124,0	260,0
Wetar Utara	-	-	144,0	220,0
Wetar Timur	-	-	300,0	352,0
PP. Terselatan	-	-	31,0	57,0
Kisar Utara	-	-	15,0	40,0
Kep. Romang	-	-	349,0	620,0
Letti	-	-	103,0	130,0
Moa Lakor	-	-	76,0	110,0
Lakor	-	-	3,0	80,0
Damer	-	-	606,0	900,0
Mdona Hyera	-	-	1200,0	807,0
PP. Babar	-	-	600,0	540,0
P. Wetang	-	-	102,7	91,0
Babar Timur	-	-	700,8	730,0
P. Masela	-	-	24,0	70,0
Dawelor Dawera	-	-	2,6	11,5
<b>Maluku Barat Daya</b>	-	-	<b>4182,3</b>	<b>5688,5</b>

Lanjutan Tabel/Continued Table 5.2.2

Kecamatan Subdistrict	Karet/Rubber		Kopi/Coffee	
	2020	2021	2020	2021
(1)	(6)	(7)	(8)	(9)
Wetar	-	-	-	-
Wetar Barat	-	-	-	-
Wetar Utara	-	-	-	-
Wetar Timur	-	-	-	-
PP. Terselatan	-	-	-	-
Kisar Utara	-	-	-	-
Kep. Romang	-	-	-	-
Letti	-	-	-	-
Moa Lakor	-	-	-	-
Lakor	-	-	-	-
Damer	-	-	0,14	-
Mdona Hyera	-	-	-	-
PP. Babar	-	-	-	-
P. Wetang	-	-	-	-
Babar Timur	-	-	-	-
P. Masela	-	-	-	-
Dawelor Dawera	-	-	-	-
<b>Maluku Barat Daya</b>	-	-	<b>0,14</b>	-

Lanjutan Tabel/*Continued Table 5.2.2*

Kecamatan Subdistrict	Kakao/Cocoa		Tebu/Sugar cane	
	2020	202	2020	2021
(1)	(10)	(11)	(12)	(13)
Wetar	-	-	-	-
Wetar Barat	-	-	-	-
Wetar Utara	-	-	-	-
Wetar Timur	-	-	-	-
PP. Terselatan	-	-	-	-
Kisar Utara	-	-	-	-
Kep. Romang	-	-	-	-
Letti	-	-	-	-
Moa Lakor	-	-	-	-
Lakor	-	-	-	-
Damer	0,4	-	-	-
Mdona Hyera	-	-	-	-
PP. Babar	-	-	-	-
P. Wetang	-	-	-	-
Babar Timur	-	-	-	-
P. Masela	-	-	-	-
Dawelor Dawera	-	-	-	-
<b>Maluku Barat Daya</b>	<b>0,4</b>	<b>-</b>	<b>-</b>	<b>-</b>

Lanjutan Tabel/*Continued Table* 5.2.2

Kecamatan <i>Subdistrict</i>	Teh/ <i>Tea</i>		Tembakau/ <i>Tobacco</i>	
	2020	2021	2020	2021
(1)	(14)	(15)	(16)	(17)
Wetar	-	-	-	-
Wetar Barat	-	-	-	-
Wetar Utara	-	-	-	-
Wetar Timur	-	-	-	-
PP. Terselatan	-	-	-	-
Kisar Utara	-	-	-	-
Kep. Romang	-	-	-	-
Letti	-	-	-	-
Moa Lakor	-	-	-	-
Lakor	-	-	-	-
Damer	-	-	-	-
Mdona Hyera	-	-	-	-
PP. Babar	-	-	-	-
P. Wetang	-	-	-	-
Babar Timur	-	-	-	-
P. Masela	-	-	-	-
Dawelor Dawera	-	-	-	-
<b>Maluku Barat Daya</b>	-	-	-	-

Sumber/*Source*: Dinas Pertanian Kabupaten Maluku Barat Daya/*Agriculture Office of Maluku Barat Daya Regency*

06

**INDUSTRI, PERTAMBANGAN, DAN ENERGI**  
**INDUSTRY, MINING, AND ENERGY**

Pelanggan  
PDAM  
2.088

Air yang  
Disalurkan  
310.777 m<sup>3</sup>



<https://data.kubaratdayakab.bps.go.id>





**PENJELASAN TEKNIS****TECHNICAL NOTES**

- |  |  |
|--|--|
| <p>1. Perusahaan atau usaha industri adalah suatu unit (kesatuan) usaha yang melakukan kegiatan ekonomi, bertujuan menghasilkan barang atau jasa, terletak pada suatu bangunan atau lokasi tertentu, dan mempunyai catatan administrasi tersendiri mengenai produksi dan struktur biaya serta ada seorang atau lebih yang bertanggung jawab atas usaha tersebut.</p> | <p>1. <i>A manufacturing establishment is defined as a production unit engaged in economy activity, producing goods or services, located in a building or in a certain location, keeping a business record concerning the production and cost structure, and having a person or more that are responsible to those activities.</i></p> |
| <p>2. Usaha Formal adalah bidang usaha yang mendapat izin dari pejabat berwenang dan terdaftar di kantor pemerintahan.</p>   | <p>2. <i>Formal Business is the business that received permission from the authorities and registered in government offices.</i></p>   |
| <p>3. Usaha Non-Formal adalah bidang usaha yang tidak memiliki keresmian usaha dan usaha tersebut tidak memiliki izin dari pemerintah dan tidak terdaftar di lembaga pemerintahan.</p>   | <p>3. <i>Non-Formal Business is the business that does not received permission from the authorities and not registered in government offices.</i></p>  |
| <p>4. Kapasitas listrik terpasang adalah total kapasitas dari seluruh mesin pembangkit listrik yang dioperasikan.</p>  | <p>4. <i>Installed electricity capacity is the total capacity of all operated power plants machine.</i></p>  |
| <p>5. Volume air bersih yang disalurkan adalah banyaknya air bersih yang disalurkan oleh perusahaan air bersih (dalam satuan m<sup>3</sup>).</p>   | <p>5. <i>Volume of water distributed is the amount of water that can be distributed by the water company (in unit of m<sup>3</sup>).</i></p>   |

**Gambar** 6.1  
**Figures**

**Jumlah Pelanggan Listrik Menurut Kecamatan di Kabupaten Maluku Barat Daya, 2017–2021**  
**Number of Electricity Customers by Subdistrict in Maluku Barat Daya Regency, 2017–2021**



Sumber/Source : PLN Cabang Tiakur/PLN Tiakur Branch Office

**Tabel**  
**Table 6.1****Daya Terpasang, Produksi, dan Distribusi Listrik PT. PLN (Persero) pada Cabang/Ranting PLN Menurut Kecamatan di Kabupaten Maluku Barat Daya, 2021**  
**Installed Electricity Power, Production, and Distribution of PT. PLN (Persero) at PLN Branch by Subdistrict in Maluku Regency, 2021**

Kecamatan Subdistrict	Daya Terpasang Installed Electricity Power (KW)	Produksi Listrik Electricity Production (KWh)	Listrik Terjual Electricity Sold (KWh)	Dipakai Sendiri Own Used (KWh)	Susut/ Hilang Shrinkage/ Lost (KWh)
(1)	(2)	(3)	(4)	(5)	(6)
Wetar	1 100	439 000	...	...	...
Wetar Barat	300	136 725	...	...	...
Wetar Utara	-	-	-	-	-
Wetar Timur	-	-	-	-	-
PP. Terselatan <sup>1</sup>	2 850	3 591 875	...	...	...
Kisar Utara	...	...	...	...	...
Kep. Romang	-	-	-	-	-
Letti	1 250	1 512 647	...	...	...
Moa Lakor <sup>2</sup>	6 480	8 423 557	14 148 387	91 983	2 140 878
Lakor	-	-	-	-	-
Damer	-	-	-	-	-
Mdona Hyera	-	-	-	-	-
PP. Babar	1 200	1 196 782	...	...	...
P. Wetang	-	-	-	-	-
Babar Timur	1 080	964 832	...	...	...
P. Masela	-	-	-	-	-
Daweloor Dawera	40	16 289 264	...	...	...
<b>Maluku Barat Daya</b>	<b>14 300</b>	<b>16 289 264</b>	<b>14 148 387</b>	<b>91 983</b>	<b>2 140 878</b>

Catatan/Note: <sup>1</sup> data PLN untuk Kecamatan PP Terselatan mencakup data PLN Kisar Utara/ *PLN data for the PP Terselatan Subdistrict includes PLN Kisar Utara Subdistrict data*

<sup>2</sup> data tidak dapat dipisahkan dari ULP Moa

Sumber/Source: PLN Cabang Tiakur/PLN Tiakur Branch Office

**Tabel**  
**Table 6.2****Jumlah Pelanggan Listrik Menurut Kecamatan di  
Kabupaten Maluku Barat Daya, 2017–2021**  
**Number of Electricity Customers by Subdistrict in Maluku  
Barat Daya Regency, 2017–2021**

<b>Kecamatan Subdistrict</b>	<b>2017<sup>2</sup></b>	<b>2018<sup>2</sup></b>	<b>2019</b>	<b>2020</b>	<b>2021</b>
<b>(1)</b>	<b>(2)</b>	<b>(3)</b>	<b>(4)</b>	<b>(5)</b>	<b>(6)</b>
Wetar	235	246	287	393	521
Wetar Barat	255	256	259	262	270
Wetar Utara	-	-	-	-	-
Wetar Timur	-	-	-	-	-
PP. Terselatan <sup>1</sup>	2 773	2 928	3 067	3 273	3 316
Kisar Utara	...	...	...	...	...
Kep. Romang	-	-	-	-	-
Letti	1 700	1 775	1 851	1 976	2 054
Moa Lakor	3 011	3 668	4 261	4 698	4 944
Lakor	-	-	-	-	-
Damer	-	-	-	-	-
Mdona Hyera	-	-	-	-	-
PP. Babar	1 131	1 187	1 315	1 406	1 434
P. Wetang	-	-	-	-	-
Babar Timur	1 050	1 094	1 240	1 388	1 315
P. Masela	-	-	-	-	-
Daweloor Dawera	-	-	-	-	77
<b>Maluku Barat Daya</b>	<b>10 155</b>	<b>11 154</b>	<b>12 280</b>	<b>13 396</b>	<b>13 931</b>

Catatan/Note: <sup>1</sup>data PLN untuk Kecamatan PP Terselatan mencakup data PLN Kisar Utara/ *PLN data for the PP Terselatan Subdistrict includes PLN Kisar Utara Subdistrict data*

<sup>2</sup>data bersumber dari PLN Wilayah IX Cabang Tual/*data sourced from PLN Region IX Tual Branch*

Sumber/Source: PLN Cabang Tiakur/*PLN Tiakur Branch Office*

**Tabel**  
**Table** 6.3**Jumlah Pelanggan dan Air yang Disalurkan Menurut Kecamatan di Kabupaten Maluku Barat Daya, 2021**  
**Number of Customers and Distributed Water by Subdistrict in Maluku Barat Daya Regency, 2021**

Kecamatan Subdistrict	Pelanggan Number of Customers	Air Disalurkan Distributed Water (m <sup>3</sup> )	Nilai Value (Rp)
(1)	(2)	(3)	(4)
Wetar	-	-	-
Wetar Barat	-	-	-
Wetar Utara	-	-	-
Wetar Timur	-	-	-
PP. Terselatan	497	74 828	435 831 300
Kisar Utara	-	-	-
Kep. Romang	-	-	-
Letti	-	-	-
Moa Lakor	1 257	202 631	1 097 915 200
Lakor	-	-	-
Damer	-	-	-
Mdona Hyera	-	-	-
PP. Babar	334	33 318	178 545 600
P. Wetang	-	-	-
Babar Timur	-	-	-
P. Masela	-	-	-
Dawelloor Dawera	-	-	-
<b>Maluku Barat Daya</b>	<b>2 088</b>	<b>310 777</b>	<b>1 712 292 100</b>

Sumber/Source: PDAM Kabupaten Maluku Barat Daya/PDAM of Maluku Barat Daya



07

**PARIWISATA  
TOURISM**



Rumah Makan  
48

Bertambah **3** rumah makan  
dan  
Berkurang **1** rumah makan  
Dari tahun sebelumnya





**PENJELASAN TEKNIS**

1. Usaha adalah suatu kegiatan ekonomi yang bertujuan menghasilkan barang/jasa untuk diperjualbelikan atau ditukar dengan barang/jasa lainnya, dan ada seorang atau lebih yang bertanggung jawab atau menanggung resiko.
2. Perusahaan adalah setiap bentuk usaha yang menjalankan jenis usaha yang bersifat tetap, terus menerus, yang didirikan, bekerja, dan berkedudukan di wilayah Indonesia dengan tujuan memperoleh keuntungan/laba.
3. Restoran adalah usaha yang mencakup jenis usaha jasa pangan yang bertempat di sebagian atau seluruh bangunan permanen yang menjual dan menyajikan makanan dan minuman untuk umum di tempat usahanya, baik dilengkapi dengan peralatan/perlengkapan untuk proses pembuatan dan penyimpanan maupun tidak dan telah mendapatkan surat keputusan sebagai restoran/ rumah makan dari instansi yang membinanya.

**TECHNICAL NOTES**

1. *Business is an economic activity which has objection to produce good/services, which will be sold-bought or exchanged with other good/services, and there is one or more person who responsible or wear the risk.*
2. *Establishment is every business form which carried out the business with permanent characteristics, continuously, and it is established, operated, and located in Indonesia region to obtain benefit/profit.*
3. *Restaurant is a business that include the type of foodstuff service located in part or all permanent buildings that sell and serve food and beverages for customers, either with or without tools to process manufacture and storage and obtained a decree as a restaurant from related agencies.*

**ULASAN**

**DESCRIPTION**

Terdapat 48 Rumah Makan/ Restoran yang berada di Kabupaten Maluku Barat Daya pada Tahun 2021. Kecamatan dengan Rumah Makan/Restoran terbanyak berada di Kecamatan Moa Lakor sebanyak 22 Rumah Makan/Restoran.

*There are 48 Restaurants located in Maluku Barat Daya Regency in 2021. Subdistrict with the most Restaurants located in Moa Lakor District as many as 22 Restaurants.*

<https://malukubaratdayakab.bps.go.id>

**Gambar** 7.1  
**Figures**

**Jumlah Rumah Makan/Restoran Menurut Kecamatan di Kabupaten Maluku Barat Daya, 2018–2021**  
**Number of Restaurants by Subdistrict in Maluku Barat Daya Regency, 2018–2021**



Sumber/Source : Dinas Pariwisata Kabupaten Maluku Barat Daya/Tourism Office of Maluku Barat Daya Regency

**Tabel**  
**Table 7.1****Jumlah Rumah Makan/Restoran Menurut Kecamatan di  
Kabupaten Maluku Barat Daya, 2018–2021**  
**Number of Restaurants by Subdistrict in Maluku Barat Daya  
Regency, 2018–2021**

Kecamatan Subdistrict	2018	2019	2020	2021
(1)	(2)	(3)	(4)	(5)
Wetar	-	-	-	-
Wetar Barat	-	-	-	-
Wetar Utara	0	1	1	1
Wetar Timur	-	-	-	-
PP. Terselatan	9	9	9	9
Kisar Utara	-	-	-	-
Kep. Romang	1	1	1	-
Letti	0	1	1	1
Moa Lakor	29	28	20	22
Lakor	-	-	-	-
Damer	-	-	-	-
Mdona Hyera	-	-	-	-
PP. Babar	7	7	7	7
P. Wetang	-	-	-	-
Babar Timur	2	7	7	8
P. Masela	-	-	-	-
Dawelor Dawera	-	-	-	-
<b>Maluku Barat Daya</b>	<b>48</b>	<b>54</b>	<b>46</b>	<b>48</b>

Sumber/Source: Dinas Pariwisata Kabupaten Maluku Barat Daya/Tourism Office of Maluku Barat Daya Regency

08

**TRANSPORTASI DAN KOMUNIKASI**  
**TRANSPORTATION AND COMMUNICATION**

Jumlah Kantor Pos di MBD



PP. Terselatan

1

Letti

1

PP. Babar

1



**PENJELASAN TEKNIS****TECHNICAL NOTES**

- |  |   |
|--|---|
| <p>1. Data transportasi dan komunikasi meliputi:</p> <ol style="list-style-type: none"> <li>a. Panjang jalan</li> <li>b. Angkutan darat</li> <li>c. Sarana dan prasarana perhubungan darat, laut, dan udara</li> <li>d. Pos dan telekomunikasi</li> </ol>  | <p>1. <i>Data on transportations and communication cover:</i></p> <ol style="list-style-type: none"> <li>a. <i>Length of road</i></li> <li>b. <i>Land transportation</i></li> <li>c. <i>Infrastructure and transportation facility</i></li> <li>d. <i>Post dan telecommunication</i></li> </ol>   |
| <p>2. Jalan adalah jalan dalam bentuk apapun yang terbuka untuk lalu lintas umum. Untuk keperluan pengaturan penggunaan dan pemenuhan kebutuhan angkutan, jalan dibagi dalam beberapa kelas. Pembagian jalan tersebut didasarkan pada kebutuhan transportasi, pemilihan jenis angkutan secara tepat dengan mempertimbangkan keunggulan karakteristik masing-masing jenis angkutan, perkembangan teknologi kendaraan bermotor, muatan sumbu terberat kendaraan bermotor serta konstruksi jalan.</p> | <p>2. <i>Roads are roads of any kind that are open to public traffic. For the purposes of regulating the use and fulfillment of transportation needs, the road is divided into several classes. The division of the road is based on transportation needs, the selection of appropriate types of transportation by considering the superior characteristics of each type of transportation, the development of motor vehicle technology, the heaviest axle load of motor vehicles and road construction. Lorem ipsum dolor sit amet, conseq</i></p> |
| <p>3. Data panjang jalan negara dan jalan provinsi bersumber dari Kementerian Pekerjaan Umum dan Perumahan Rakyat, sedangkan jalan kabupaten/kota bersumber dari Dinas Pekerjaan Umum dan Tata Ruang Kabupaten Maluku Barat Daya.</p>  | <p>3. <i>Data on the length of state and provincial roads were taken from the Ministry of Public Work and Housing, while the regency roads data were taken from Public Works and Spatial Office of Maluku Barat Daya Regency.</i></p>   |
| <p>4. Kendaraan bermotor adalah setiap kendaraan yang digerakkan</p>   | <p>4. <i>A motorized vehicle is any vehicle that is driven by technical</i></p>   |

oleh peralatan teknik yang ada pada kendaraan itu, biasanya digunakan untuk angkutan orang atau barang di jalan selain kendaraan yang berjalan di atas rel.

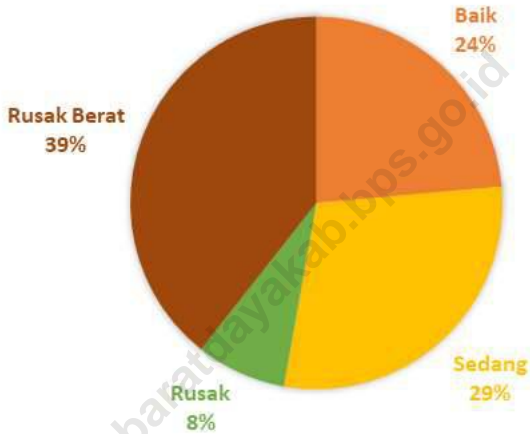
*equipment available in that vehicle, usually used to transport people or goods on the road other than vehicles that run on the tracks.*

5. Kantor Pos adalah tempat pemberi pelayanan komunikasi tertulis dan atau surat elektronik, layanan paket, layanan logistik, layanan transaksi keuangan, dan layanan keagenan pos untuk kepentingan umum. Rumah pos berfungsi sama seperti kantor pos dan kantor pos pembantu, bedanya rumah pos biasanya terletak di daerah terpencil.
  6. Telekomunikasi adalah setiap pemancaran, pengiriman dan atau penerimaan dari setiap informasi dalam bentuk tanda-tanda, isyarat, tulisan, gambar, suara, dan bunyi melalui sistem kawat, optik, radio, atau sistem elektromagnetik.
5. *Post Office is a service provider facility of written communication and or electronic mail, parcel service, logistic services, financial transaction services, and postal services to the public. Postal house has the same fuction as the post office and subsidiary of post office, the difference is that postal house is usually located in remote areas.*
  6. *Telecommunication includes every transmitting, delivering, and or receiving from every information of marking, signal, article, picture, sound, and voice through strand of wire system, optic, radio, or other eletromagnetic system.*



**Gambar** 8.1  
**Figures**

**Panjang Jalan Menurut Kondisi Jalan di Kabupaten  
Maluku Barat Daya (km), 2019–2021**  
*Length of Roads by Condition of Roads in Maluku Barat  
Daya Regency (km), 2019–2021*



Sumber/Source : Dinas Pekerjaan Umum dan Tata Ruang Kab. Maluku Barat Daya/*Public Work and Spatial Office of Maluku Barat Daya Regency*

## 8.1 TRANSPORTASI TRANSPORTATION

**Tabel 8.1.1 Panjang Jalan<sup>1</sup> Menurut Tingkat Kewenangan Pemerintahan di Kabupaten Maluku Barat Daya(km), 2019–2021**  
*Length of Roads<sup>1</sup> by Level of Government Authority in Maluku Barat Daya Regency (km), 2019–2021*

<b>Tingkat Kewenangan Pemerintahan</b> <i>Level of Government Authority</i>	<b>2019</b>	<b>2020</b>	<b>2021</b>
(1)	(2)	(3)	(4)
Negara <sup>2</sup> /State <sup>2</sup>	-	276,98	191,47
Provinsi/Province	-	58,32	57,74
Kabupaten/Kota <i>Regency/Municipality</i>	1 126,35	957,41	1 049,81
<b>Jumlah/Total</b>	<b>1 126,35</b>	<b>1 292,71</b>	<b>1 299,02</b>

Catatan/Note: <sup>1</sup> Data tidak termasuk panjang jalan tol/Excluding toll road

<sup>2</sup> Berdasarkan Keputusan Menteri Pekerjaan Umum dan Perumahan Rakyat No. 248/KPTS/M/2016/Based on Public Work and Public Housing Ministerial Decree No. 248/KPTS/M/2016

Sumber/Source: Dinas Pekerjaan Umum dan Tata Ruang Kab. Maluku Barat Daya/Public Work and Spatial Office of Maluku Barat Daya Regency

**Tabel 8.1.2 Panjang Jalan Menurut Jenis Permukaan Jalan di Kabupaten Maluku Barat Daya (km), 2019–2021**  
**Length of Roads by Type of Road Surface in Maluku Barat Daya Regency (km), 2019–2021**

Jenis Permukaan Jalan Type of Road Surface	2019	2020	2021
(1)	(2)	(3)	(4)
Aspal/Paved	415,43	427,55	451,93
Kerikil/Gravel	-	-	-
Tanah/Soil	485,53	544,21	491,01
Lainnya/Others	225,39	320,95	356,09
<b>Jumlah/Total</b>	<b>1 126,35</b>	<b>1 292,71</b>	<b>1 299,02</b>

Sumber/Source: Dinas Pekerjaan Umum dan Tata Ruang Kab. Maluku Barat Daya/Public Work and Spatial Office of Maluku Barat Daya Regency.

**Tabel 8.1.3 Panjang Jalan Menurut Kondisi Jalan di Kabupaten Maluku Barat Daya (km), 2019–2021**  
**Table 8.1.3 Length of Roads by Condition of Roads in Maluku Barat Daya Regency (km), 2019–2021**

Kondisi Jalan Condition of Roads	2019	2020	2021
(1)	(2)	(3)	(4)
Baik/Good	246,07	278,67	306,44
Sedang/Moderate	234,53	391,96	379,64
Rusak/Damage	155,72	88,7	101,51
Rusak Berat/Severely Damage	490,03	533,38	511,43
<b>Jumlah/Total</b>	<b>1 126,35</b>	<b>1 292,71</b>	<b>1 299,02</b>

Sumber/Source: Dinas Pekerjaan Umum dan Tata Ruang Kab. Maluku Barat Daya/Public Work and Spatial Office of Maluku Barat Daya Regency

## 8.2 KOMUNIKASI COMMUNICATION

**Tabel** 8.2.1 **Jumlah Kantor Pos Pembantu Menurut Kecamatan di Kabupaten Maluku Barat Daya, 2018–2021**  
*Number of Post Offices Subsidiaries by Subdistrict in Maluku Barat Daya Regency, 2018–2021*

Kecamatan Subdistrict	2018	2019	2020	2021
(1)	(2)	(3)	(4)	(5)
Wetar	-	-	-	-
Wetar Barat	-	-	-	-
Wetar Utara	-	-	-	-
Wetar Timur	-	-	-	-
PP. Terselatan	1	1	1	1
Kisar Utara	-	-	-	-
Kep. Romang	-	-	-	-
Letti	1	1	1	1
<b>Moa Lakor</b>	-	-	-	-
<b>Lakor</b>	-	-	-	-
<b>Damer</b>	-	-	-	-
<b>Mdona Hyera</b>	-	-	-	-
<b>PP. Babar</b>	1	1	1	1
<b>P. Wetang</b>	-	-	-	-
<b>Babar Timur</b>	-	-	-	-
<b>P. Masela</b>	-	-	-	-
<b>Daweloor Dawera</b>	-	-	-	-
<b>Maluku Barat Daya</b>	<b>3</b>	<b>3</b>	<b>3</b>	<b>3</b>

Sumber/Source: PT. Pos Indonesia Cabang Wonreli, Serwaru, dan Tepa/PT. Pos Indonesia Branch Wonreli, Serwaru, dan Tepa



09

**PERBANKAN, KOPERASI, DAN HARGA-HARGA  
BANKING, COOPERATIVE, AND PRICES**

**JUMLAH KOPERASI DI MBD**

**KUD  
5**

**KPRI  
3**

**LAINNYA  
119**







**PENJELASAN TEKNIS**

**TECHNICAL NOTES**

- |  |   |
|--|---|
| <p>1. Data koperasi dikumpulkan oleh Dinas Perindustrian, Perdagangan, Koperasi, dan Usaha Mikro Kecil dan Menengah Kabupaten Maluku Barat Daya.</p>           | <p>1. <i>Data of cooperatives collected by Departement of Industry, Trade, Cooperative, and Small-Medium Enterprise of Maluku Barat Daya Regency.</i></p> |
| <p>2. Koperasi merupakan badan usaha yang memiliki anggota perorangan atau badan hukum yang didirikan dengan berlandaskan azas kekeluargaan dan demokrasi.</p> | <p>2. <i>Cooperative is an entity that has members of the person or legal entity established on the basis of kinship and democratic principles.</i></p>   |

<https://malukubaratdayakab.bps.go.id>

**Gambar** 9.1  
**Figures**

**Jumlah Koperasi Aktif Menurut Kecamatan di Kabupaten Maluku Barat Daya, 2018–2021**  
**Number of Active Cooperative by Subdistrict in Maluku Barat Daya Regency, 2018–2021**



Sumber/Source : Dinas Perindustrian, Perdagangan, Koperasi, dan Usaha Mikro Kecil dan Menengah Kabupaten Maluku Barat Daya/ *Departement of Industry, Trade, Cooperative, and Small-Medium Enterprice of Maluku Barat Daya Regency*

**Tabel 9.1**  
**Table****Jumlah Koperasi Aktif Menurut Kecamatan di Kabupaten Maluku Barat Daya, 2018–2021**  
**Number of Active Cooperative by Subdistrict in Maluku Barat Daya Regency, 2018–2021**

Kecamatan Subdistrict	2018	2019	2020	2021
(1)	(2)	(3)	(4)	(5)
Wetar	3	2	-	-
Wetar Barat	1	1	1	1
Wetar Utara	-	-	-	-
Wetar Timur	-	-	-	-
PP. Terselatan	7	7	8	8
Kisar Utara	1	2	2	2
Kep. Romang	3	3	3	3
Letti	1	1	1	2
Moa Lakor	6	5	5	6
Lakor	-	-	-	-
Damer	7	7	7	7
Mdona Hyera	3	3	3	3
PP. Babar	8	7	7	7
P. Wetang	1	1	1	1
Babar Timur	9	3	3	3
P. Masela	3	1	1	1
Dawelor Dawera	-	-	-	-
<b>Maluku Barat Daya</b>	<b>53</b>	<b>43</b>	<b>42</b>	<b>44</b>

Sumber/Source: Dinas Perindustrian, Perdagangan, Koperasi, dan Usaha Mikro Kecil dan Menengah Kabupaten Maluku Barat Daya/  
Departement of Industry, Trade, Cooperative, and Small-Medium Enterprice of Maluku Barat Daya Regency

**Tabel**  
**Table** 9.2**Jumlah Koperasi Menurut Jenis Koperasi dan Kecamatan di Kabupaten Maluku Barat Daya, 2021**  
**Number of Cooperative by Kind of Cooperative and Subdistrict in Maluku Barat Daya Regency, 2021**

Kecamatan Subdistrict	Jenis Koperasi/ Kind of Cooperative					Jumlah Total
	KUD	KPRI	KOPKAR	KOPPAS	Lainnya Other	
(1)	(2)	(3)	(4)	(5)	(6)	(7)
Wetar	-	-	-	-	3	3
Wetar Barat	-	-	-	-	1	1
Wetar Utara	-	-	-	-	-	-
Wetar Timur	-	-	-	-	-	-
PP. Terselatan	-	2	-	-	21	23
Kisar Utara	-	-	-	-	6	6
Kep. Romang	-	-	-	-	3	3
Letti	-	1	-	-	15	16
Moa Lakor	2	-	-	-	25	27
Lakor	-	-	-	-	4	4
Damer	1	-	-	-	10	11
Mdona Hyera	-	-	-	-	5	5
PP. Babar	1	-	-	-	12	13
P. Wetang	-	-	-	-	1	1
Babar Timur	-	-	-	-	10	10
P. Masela	-	-	-	-	3	3
Dawelor Dawera	1	-	-	-	-	1
<b>Maluku Barat Daya</b>	<b>5</b>	<b>3</b>	<b>-</b>	<b>-</b>	<b>119</b>	<b>127</b>

Sumber/Source: Dinas Perindustrian, Perdagangan, Koperasi, dan Usaha Mikro Kecil dan Menengah Kabupaten Maluku Barat Daya/  
Department of Industry, Trade, Cooperative, and Small-Medium Enterprise of Maluku Barat Daya Regency

10

**PENGELUARAN PENDUDUK**  
**POPULATION EXPENDITURE**

Rata-rata Pengeluaran Per Kapita

Makanan  
Rp. 528.634,-

Non Makanan  
Rp. 1.067.169,-



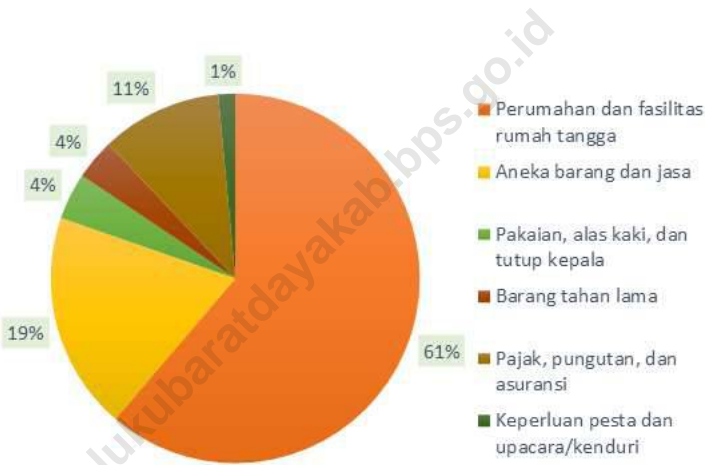


**PENJELASAN TEKNIS****TECHNICAL NOTES**

- |   |   |
|---|---|
| <p>1. Ketersediaan pangan per kapita adalah ketersediaan pangan dibagi dengan jumlah penduduk pertengahan tahun. Ketersediaan pangan per kapita bisa dalam bentuk kuantum maupun unsur gizi, yaitu kalori, protein dan lemak.</p>                   | <p>1. <i>Food availability per capita is total food availability divided by number of population in the middle of the year. It is presented in terms of quantity as well as nutrient content, such as calories, proteins, and fats.</i></p> |
| <p>2. Data pengeluaran dan konsumsi penduduk menurut kelompok barang diperoleh dari Survei Sosial Ekonomi Nasional (Susenas) BPS Triwulanan yang mencakup semua provinsi di Indonesia.</p>  | <p>2. <i>Data on consumer expenditure and consumption by commodity group of expenditure are obtained from the National Socio-Economic Survey (Susenas) which covers all provinces in Indonesia.</i></p>                                     |
| <p>3. Data konsumsi/pengeluaran yang dikumpulkan pada Susenas dibagi menjadi dua kelompok, yaitu konsumsi makanan dan bukan makanan.</p>  | <p>3. <i>The data of consumption/expenditure collected of Susenas are divided into two groups, namely food and non-food consumption.</i></p>  |
| <p>4. Konsumsi/pengeluaran makanan dirinci menjadi 215 komoditi, masing-masing dikumpulkan data kuantitas dan nilainya.</p>   | <p>4. <i>Consumption/expenditure on food covers 215 commodities, both quantity data and values are collected.</i></p>   |
| <p>5. Untuk konsumsi bukan makanan, pada umumnya yang dikumpulkan hanya data nilainya, kecuali untuk beberapa jenis pengeluaran tertentu, seperti penggunaan listrik, air, gas, dan bahan bakar minyak (BBM) yang juga dikumpulkan kualitasnya.</p> | <p>5. <i>For consumption of non-food, the data collected in general are only their values, except for certain types of expenditure, such as electricity, water, gas, and fuel, which are also collected for their quantity data.</i></p>    |

**Gambar** 10.1  
**Figures**

**Persentase Pengeluaran Bukan Makanan per Kapita Sebulan Menurut Kelompok Komoditas di Kabupaten Maluku Barat Daya, 2021**  
*Percentage of Non-Food Monthly Expenditure per Capita by Commodity Group in Maluku Barat Daya Regency, 2021*



Sumber/Source : BPS, Survei Sosial Ekonomi Nasional (Susenas) Maret/BPS-Statistics Indonesia, National Socioeconomic Survey March



**Tabel**  
**Table** 10.1

**Rata-rata Pengeluaran per Kapita Sebulan Menurut Kelompok Komoditas (rupiah) di Kabupaten Maluku Barat Daya, 2020 dan 2021**  
**Monthly Average Expenditure per Capita by Commodity Group (rupiahs) in Maluku Barat Daya Regency, 2020 and 2021**

<b>Kelompok Komoditas/Commodity Group</b>	<b>2020</b>	<b>2021</b>
(1)	(2)	(3)
<b>Makanan/Food</b>		
Padi-padian/Cereals	109 934	119 073
Umbi-umbian/Tubers	5 522	8 275
Ikkan/udang/cumi/kerang/Fish/shrimp/common squid/shells	67 742	72 401
Daging/Meat	16 507	21 322
Telur dan susu/Eggs and milk	24 908	33 734
Sayur-sayuran/Vegetables	54 482	59 855
Kacang-kacangan/Legumes	3 489	8 015
Buah-buahan/Fruits	22 202	19 821
Minyak dan kelapa/Oil and coconut	14 456	14 462
Bahan minuman/Beverage stuffs	18 349	20 284
Bumbu-bumbuan/Spices	13 062	15 818
Konsumsi lainnya/Miscellaneous food items	4 998	6 017
Makanan dan minuman jadi/Prepared food and beverages	82 840	80 051
Rokok/Cigarettes	46 739	49 506
<b>Jumlah makanan/Total food</b>	<b>485 229</b>	<b>528 634</b>
<b>Bukan makanan/Non-food</b>		
Perumahan dan fasilitas rumah tangga/Housing and household facilities	269 732	329 880
Aneka barang dan jasa/Goods and services	88 816	102 606
Pakaian, alas kaki, dan tutup kepala/Clothing, footwear, and headgear	15 215	22 001
Barang tahan lama/Durable goods	19 234	19 135
Pajak, pungutan, dan asuransi/Taxes and insurance	52 498	56 920
Keperluan pesta dan upacara/kenduri/Parties and ceremonies	2 834	7 994
<b>Jumlah bukan makanan/Total non-food</b>	<b>448 329</b>	<b>538 535</b>
<b>Jumlah/Total</b>	<b>933 558</b>	<b>1 067 169</b>

Sumber/Source: BPS, Survei Sosial Ekonomi Nasional (Susenas) Maret/BPS-Statistics Indonesia, National Socioeconomic Survey March

**Tabel**  
**Table** 10.2

**Persentase Pengeluaran per Kapita Sebulan Menurut Kelompok Komoditas di Kabupaten Maluku Barat Daya, 2020 dan 2021**  
**Percentage of Monthly Expenditure per Capita by Commodity Group in Maluku Barat Daya Regency, 2020 and 2021**

<b>Kelompok Komoditas/Commodity Group</b>	<b>2020</b>	<b>2021</b>
(1)	(2)	(3)
<b>Makanan/Food</b>		
Padi-padian/Cereals	11,78	11,16
Umbi-umbian/Tubers	0,59	0,78
Ikan/udang/cumi/kerang/Fish/shrimp/common squid/shells	7,26	6,78
Daging/Meat	1,77	2,00
Telur dan susu/Eggs and milk	2,67	3,16
Sayur-sayuran/Vegetables	5,84	5,61
Kacang-kacangan/Legumes	0,37	0,75
Buah-buahan/Fruits	2,38	1,86
Minyak dan kelapa/Oil and coconut	1,55	1,36
Bahan minuman/Beverage stuffs	1,97	1,90
Bumbu-bumbuan/Spices	1,40	1,48
Konsumsi lainnya/Miscellaneous food items	0,54	0,56
Makanan dan minuman jadi/Prepared food and beverages	8,87	7,50
Rokok/Cigarettes	5,01	4,64
<b>Jumlah makanan/Total food</b>	<b>51,98</b>	<b>49,54</b>
<b>Bukan makanan/Non-food</b>		
Perumahan dan fasilitas rumah tangga/Housing and household facilities	28,89	30,91
Aneka barang dan jasa/Goods and services	9,51	9,61
Pakaian, alas kaki, dan tutup kepala/Clothing, footwear, and headgear	1,63	2,06
Barang tahan lama/Durable goods	2,06	1,79
Pajak, pungutan, dan asuransi/Taxes and insurance	5,62	5,33
Keperluan pesta dan upacara/kenduri/Parties and ceremonies	0,30	0,75
<b>Jumlah bukan makanan/Total non-food</b>	<b>48,02</b>	<b>50,46</b>
<b>Jumlah/Total</b>	<b>100</b>	<b>100,00</b>

Sumber/Source: BPS, Survei Sosial Ekonomi Nasional (Susenas) Maret/BPS-Statistics Indonesia, National Socioeconomic Survey March

11

**PERDAGANGAN  
TRADE**

**Jumlah Sarana perdagangan di MBD**

Pasar

2

Warung

1

Toko

15

Kios

94



**PENJELASAN TEKNIS**

1. Pedagang adalah orang yang melakukan memperjualbelikan barang yang tidak diproduksi sendiri, untuk memperoleh suatu keuntungan.

**TECHNICAL NOTES**

1. *Traders are people who doing trade in goods that are not produced, to gain an advantage.*

<https://malukubaratdayakab.bps.go.id>

**Gambar** 11.1  
**Figures**

**Jumlah Sarana Perdagangan Menurut Jenisnya di Kabupaten Maluku Barat Daya, 2018–2021**  
**Number of Trading Facilities by Type of Facility in Maluku Barat Daya Regency, 2018–2021**



Sumber/Source : Dinas Perindustrian, Perdagangan, Koperasi, dan Usaha Mikro Kecil dan Menengah Kabupaten Maluku Barat Daya/Departement of Industry, Trade, Cooperative, and Small-Medium Enterprice of Maluku Barat Daya Regency

**Tabel**  
**Table** 11.1

**Jumlah Sarana Perdagangan Menurut Jenisnya di  
Kabupaten Maluku Barat Daya, 2018–2021**  
**Number of Trading Facilities by Type of Facility in Maluku  
Barat Daya Regency, 2018–2021**

<b>Jenis Sarana Perdagangan</b> <b>Type of Trading Facilities</b>	<b>2018</b>	<b>2019</b>	<b>2020</b>	<b>2021</b>
(1)	(2)	(3)	(4)	(5)
Pasar/Market	18	19	20	22
Toko/Store	127	99	84	99
Kios	874	1 072	1 208	1302
Warung	19	44	92	93
<b>Jumlah/Total</b>	<b>1 038</b>	<b>1 234</b>	<b>1 404</b>	<b>1 5 16</b>

Sumber/Source: Dinas Perindustrian, Perdagangan, Koperasi, dan Usaha Mikro Kecil dan Menengah Kabupaten Maluku Barat Daya/  
Departement of Industry, Trade, Cooperative, and Small-Medium Enterprice of Maluku Barat Daya Regency





12

**SISTEM NERACA REGIONAL**  
**SYSTEM OF REGIONAL ACCOUNTS**

**PRODUK DOMESTIK REGIONAL BRUTO**  
atas dasar harga berlaku

1.737,31 miliar

meningkat 66,77 miliar dari tahun 2020





**PENJELASAN TEKNIS**

1. Penghitungan statistik neraca nasional mengikuti petunjuk yang diterbitkan oleh Perserikatan Bangsa Bangsa (PBB) dikenal sebagai Sistem Neraca Nasional (SNN). Salah satu bentuk adaptasi pencatatan statistik nasional adalah melakukan perubahan tahun dasar PDB Indonesia dari tahun 2000 ke 2010. Perubahan tahun dasar PDB dilakukan seiring dengan mengadopsi rekomendasi PBB yang tertuang dalam Sistem Neraca Nasional 2008 (SNN 2008).
2. Produk Domestik Bruto pada tingkat nasional serta Produk Domestik Regional Bruto (PDRB) pada tingkat regional (provinsi, kabupaten/kota) menggambarkan kemampuan suatu wilayah untuk menciptakan nilai tambah pada suatu waktu tertentu. Untuk menyusun PDB maupun PDRB digunakan 2 pendekatan, yaitu lapangan usaha dan pengeluaran. Keduanya menyajikan komposisi data nilai tambah dirinci menurut sumber kegiatan ekonomi (lapangan usaha) dan menurut komponen penggunaannya. PDB maupun PDRB dari sisi lapangan usaha merupakan penjumlahan seluruh komponen nilai tambah bruto yang mampu diciptakan oleh sektor-sektor

**TECHNICAL NOTES**

1. *The method used to estimate national accounts statistic is based on the standard guidelines formed by United Nations known as System of National Accounts (SNA). One of the improvement in the national statistical system is to rebase GDP form base year 2000 to 2010 in order to capture current economic condition. It is in line with the United Nations (UN) recommendation on 2008 SNA.*
2. *Gross Domestic Product at the national level and Gross Regional Domestic Product (GRDP) at the regional level (provincial, Subdistrict/municipality) illustrates the ability of a region to create added value at a certain time. Two approaches are used to compile both GDP and GRDP, namely industry and expenditure. Both present the composition of value-added data that broken down by source of economic activity (business field) and according to the components of its use. GDP and GRDP from the business side are the sum of all gross value added components that can be created by economic sectors for their various production activities. While from the expenditure side, it explains about the use of the added value.*

ekonomi atas berbagai aktivitas produksinya. Sedangkan dari sisi pengeluaran menjelaskan tentang penggunaan dari nilai tambah tersebut.

3. PDRB menurut lapangan usaha mengalami perubahan klasifikasi dari 9 lapangan usaha menjadi 17 lapangan usaha. PDRB menurut lapangan usaha dirinci menurut total nilai tambah dari seluruh sektor ekonomi yang mencakup lapangan usaha Pertanian, Kehutanan, dan Perikanan; Pertambangan dan Penggalian; Industri Pengolahan; Pengadaan Listrik dan Gas; Pengadaan Air, Pengelolaan Sampah, Limbah dan Daur Ulang; Konstruksi; Perdagangan Besar dan Eceran, Reparasi Mobil dan Sepeda Motor; Transportasi dan Pergudangan; Penyediaan Akomodasi dan Makan Minum; Informasi dan Komunikasi; Jasa Keuangan dan Asuransi; Real Estate; Jasa Perusahaan; Administrasi dan Pemerintahan, Pertahanan dan Jaminan Sosial Wajib; Jasa Pendidikan; Jasa Kesehatan dan Kegiatan Sosial; dan Jasa lainnya.
3. *GRDP by industry classification changes from 9 sectors to 17 industries. GRDP by industry is classified by types of economic activities such as Agriculture, Forestry, and Fishing; Mining and Quarrying; Manufacturing; Electricity and Gas; Water supply, Sewerage, Waste Management and Remediation Activities; Construction; Wholesale and Retail Trade; Repair of Motor Vehicles and Motorcycles; Transportation and Storage; Accommodation and Food Service Activities; Information and Communication; Financial and Insurance Activities; Real Estate Activities; Business Activities; Public Administration; Defence and Compulsory Social Security; Education; Human Health and Social Work Activities; and Other Services Activities.*

**Gambar** 12.1  
**Figures**

**Produk Domestik Regional Bruto Atas Dasar Harga Berlaku Menurut Lapangan Usaha di Kabupaten Maluku Barat Daya (miliar rupiah), 2017–2021**  
**Gross Regional Domestic Product at Current Market Prices by Industry in Maluku Barat Daya Regency (billion rupiahs), 2017–2021**



Sumber/Source : BPS, berbagai sensus, survei dan sumber lain/BPS-Statistics Indonesia, various census, survey, and other sources

**Tabel** 12.1. **Produk Domestik Regional Bruto Atas Dasar Harga Berlaku Menurut Lapangan Usaha di Kabupaten Maluku Barat Daya (miliar rupiah), 2017–2021**  
**Gross Regional Domestic Product at Current Market Prices by Industry in Maluku Barat Daya Regency (billion rupiahs), 2017–2021**

Lapangan Usaha/Industry	2017	2018	2019	2020	2021
(1)	(2)	(3)	(4)	(5)	(6)
A Pertanian, Kehutanan, dan Perikanan/ <i>Agriculture, Forestry, and Fishing</i>	582,72	628,80	675,30	693,95	700,76
B Pertambangan dan Penggalian/ <i>Mining and Quarrying</i>	39,71	42,54	46,40	46,82	49,43
C Industri Pengolahan/ <i>Manufacturing</i>	13,20	14,37	15,20	15,22	15,54
D Pengadaan Listrik dan Gas/ <i>Electricity and Gas</i>	0,19	0,20	0,21	0,22	0,25
E Pengadaan Air; Pengelolaan Sampah, Limbah, dan Daur Ulang/ <i>Water Supply; Sewerage, Waste Management, and Remediation Activities</i>	0,04	0,05	0,05	0,05	0,06
F Konstruksi/ <i>Construction</i>	142,54	154,27	169,59	170,44	183,14
G Perdagangan Besar dan Eceran; Reparasi Mobil dan Sepeda Motor/ <i>Wholesale and Retail Trade; Repair of Motor Vehicles and Motorcycles</i>	89,83	100,77	111,92	110,19	119,51
H Transportasi dan Pergudangan/ <i>Transportation and Storage</i>	22,65	24,57	26,79	23,67	24,91
I Penyediaan Akomodasi dan Makan Minum/ <i>Accommodation and Food Service Activities</i>	7,57	7,89	8,51	8,45	8,89
J Informasi dan Komunikasi/ <i>Information and Communication</i>	2,73	2,98	3,15	3,26	3,46

Lanjutan Tabel/*Continued Table* 12.1

Lapangan Usaha/ <i>Industry</i>		2017	2018	2019	2020	2021
(1)		(2)	(3)	(4)	(5)	(6)
K	Jasa Keuangan dan Asuransi/ <i>Financial and Insurance Activities</i>	12,23	13,83	14,36	15,16	16,16
L	Real Estat/ <i>Real Estate Activities</i>	8,06	8,40	8,60	8,60	8,81
M,N	Jasa Perusahaan/ <i>Business Activities</i>	0,47	0,50	0,53	0,53	0,57
O	Administrasi Pemerintahan, Pertahanan, dan Jaminan Sosial Wajib/ <i>Public Administration and Defence; Compulsory Social Security</i>	333,25	360,17	391,02	396,13	417,50
P	Jasa Pendidikan/ <i>Education</i>	77,03	83,38	89,74	90,61	95,86
Q	Jasa Kesehatan dan Kegiatan Sosial/ <i>Human Health and Social Work Activities</i>	55,11	59,77	63,60	66,95	71,31
R,S,T,U	Jasa Lainnya/ <i>Other Services Activities</i>	17,38	19,15	20,55	20,29	21,17
<b>Produk Domestik Regional Bruto/<i>Gross Regional Domestic Product</i></b>		1 404,69	1 521,63	1 645,53	1 670,54	1 737,31

Catatan/*Note*: Perbedaan antara jumlah PDRB 34 Provinsi dan PDB Indonesia antara lain disebabkan oleh diskrepansi statistik/ The difference between the total of GRDP of 34 Provinces and the GDP of Indonesia due to the statistical discrepancies

Sumber/*Source*: BPS, berbagai sensus, survei dan sumber lain/*BPS-Statistics Indonesia, various census, survey, and other sources*

**Tabel**  
**Table** 12.2

**Produk Domestik Regional Bruto Atas Dasar Harga Konstan 2010 Menurut Lapangan Usaha di Kabupaten Maluku Barat Daya (miliar rupiah), 2017–2021**  
**Gross Regional Domestic Product at 2010 Constant Market Prices by Industry in Maluku Barat Daya Regency (billion rupiahs), 2017–2021**

Lapangan Usaha/Industry		2017	2018	2019	2020	2021
(1)		(2)	(3)	(4)	(5)	(6)
A	Pertanian, Kehutanan, dan Perikanan/ <i>Agriculture, Forestry, and Fishing</i>	406,31	428,16	450,22	457,73	460,51
B	Pertambangan dan Penggalian/ <i>Mining and Quarrying</i>	35,46	37,25	39,52	39,10	41,02
C	Industri Pengolahan/ <i>Manufacturing</i>	8,94	9,49	9,89	9,55	9,65
D	Pengadaan Listrik dan Gas/ <i>Electricity and Gas</i>	–	–	0,15	0,16	0,18
E	Pengadaan Air; Pengelolaan Sampah, Limbah, dan Daur Ulang/ <i>Water Supply; Sewerage, Waste Management, and Remediation Activities</i>	–	–	0,04	0,04	0,04
F	Konstruksi/ <i>Construction</i>	86,80	92,84	100,17	97,90	102,37
G	Perdagangan Besar dan Eceran; Reparasi Mobil dan Sepeda Motor/ <i>Wholesale and Retail Trade; Repair of Motor Vehicles and Motorcycles</i>	62,32	67,57	72,48	69,69	73,41
H	Transportasi dan Pergudangan/ <i>Transportation and Storage</i>	17,13	18,22	19,31	16,69	17,21
I	Penyediaan Akomodasi dan Makan Minum/ <i>Accommodation and Food Service Activities</i>	4,84	4,98	5,22	5,11	5,29
J	Informasi dan Komunikasi/ <i>Information and Communication</i>	2,28	2,41	2,50	2,54	2,63



Lanjutan Tabel/*Continued Table 12.2*

<b>Lapangan Usaha/Industry</b>		<b>2017</b>	<b>2018</b>	<b>2019</b>	<b>2020</b>	<b>2021</b>
(1)		(2)	(3)	(4)	(5)	(6)
K	Jasa Keuangan dan Asuransi/ <i>Financial and Insurance Activities</i>	8,59	9,34	9,52	10,11	10,18
L	Real Estat/ <i>Real Estate Activities</i>	5,74	5,87	5,96	5,96	6,07
M,N	Jasa Perusahaan/ <i>Business Activities</i>	–	–	0,39	0,38	0,40
O	Administrasi Pemerintahan, Pertahanan, dan Jaminan Sosial Wajib/ <i>Public Administration and Defence; Compulsory Social Security</i>	206,53	220,78	236,44	233,74	242,52
P	Jasa Pendidikan/ <i>Education</i>	49,90	53,60	57,12	57,04	59,27
Q	Jasa Kesehatan dan Kegiatan Sosial/ <i>Human Health and Social Work Activities</i>	39,31	41,04	42,72	44,75	47,29
R,S,T,U	Jasa Lainnya/ <i>Other Services Activities</i>	12,15	12,77	13,45	13,23	13,76
<b>Produk Domestik Regional Bruto/Gross Regional Domestic Product</b>		946,84	1 004,88	1 065,11	1 063,73	1 091,81

Catatan/Note: Perbedaan antara jumlah PDRB 34 Provinsi dan PDB Indonesia antara lain disebabkan oleh diskrepansi statistik/ The difference between the total of GRDP of 34 Provinces and the GDP of Indonesia due to the statistical discrepancies

Sumber/Source: BPS, berbagai sensus, survei dan sumber lain/BPS-Statistics Indonesia, various census, survey, and other sources

**Tabel**  
**Table** 12.3

**Distribusi Persentase Produk Domestik Regional Bruto Atas Dasar Harga Berlaku Menurut Lapangan Usaha di Kabupaten Maluku Barat Daya, 2017–2021**  
**Percentage Distribution of Gross Regional Domestic Product at Current Market Prices by Industry in Maluku Barat Daya Regency, 2017–2021**

Lapangan Usaha/ <i>Industry</i>	2017	2018	2019	2020	2021
(1)	(2)	(3)	(4)	(5)	(6)
A Pertanian, Kehutanan, dan Perikanan/ <i>Agriculture, Forestry, and Fishing</i>	41,48	41,32	41,04	41,54	40,34
B Pertambangan dan Penggalian/ <i>Mining and Quarrying</i>	2,83	2,80	2,82	2,80	2,85
C Industri Pengolahan/ <i>Manufacturing</i>	0,94	0,94	0,92	0,91	0,89
D Pengadaan Listrik dan Gas/ <i>Electricity and Gas</i>	0,01	0,01	0,01	0,01	0,01
E Pengadaan Air; Pengelolaan Sampah, Limbah, dan Daur Ulang/ <i>Water Supply; Sewerage, Waste Management, and Remediation Activities</i>	–	–	0,00	0,00	0,00
F Konstruksi/ <i>Construction</i>	10,15	10,14	10,31	10,20	10,54
G Perdagangan Besar dan Eceran; Reparasi Mobil dan Sepeda Motor/ <i>Wholesale and Retail Trade; Repair of Motor Vehicles and Motorcycles</i>	6,39	6,62	6,80	6,60	6,88
H Transportasi dan Pergudangan/ <i>Transportation and Storage</i>	1,61	1,61	1,63	1,42	1,43
I Penyediaan Akomodasi dan Makan Minum/ <i>Accommodation and Food Service Activities</i>	0,54	0,52	0,52	0,51	0,51
J Informasi dan Komunikasi/ <i>Information and Communication</i>	0,19	0,20	0,19	0,19	0,20
K Jasa Keuangan dan Asuransi/ <i>Financial and Insurance Activities</i>	0,87	0,91	0,87	0,91	0,93

Lanjutan Tabel/*Continued Table* 12.3

Lapangan Usaha/ <i>Industry</i>		2017	2018	2019	2020	2021
(1)		(2)	(3)	(4)	(5)	(6)
L	Real Estat/ <i>Real Estate Activities</i>	0,57	0,55	0,52	0,51	0,51
M,N	Jasa Perusahaan/ <i>Business Activities</i>	0,03	0,03	0,03	0,03	0,03
O	Administrasi Pemerintahan, Pertahanan, dan Jaminan Sosial Wajib/ <i>Public Administration and Defence; Compulsory Social Security</i>	23,72	23,67	23,76	23,71	24,03
P	Jasa Pendidikan/ <i>Education</i>	5,48	5,48	5,45	5,42	5,52
Q	Jasa Kesehatan dan Kegiatan Sosial/ <i>Human Health and Social Work Activities</i>	3,92	3,93	3,87	4,01	4,10
R,S,T,U	Jasa Lainnya/ <i>Other Services Activities</i>	1,24	1,26	1,25	1,21	1,22
<b>Produk Domestik Regional Bruto/<i>Gross Regional Domestic Product</i></b>		100,00	100,00	100,00	100,00	100,00

Catatan/*Note*: Perbedaan antara jumlah PDRB 34 Provinsi dan PDB Indonesia antara lain disebabkan oleh diskrepansi statistik/ The difference between the total of GRDP of 34 Provinces and the GDP of Indonesia due to the statistical discrepancies

Sumber/*Source*: BPS, berbagai sensus, survei dan sumber lain/*BPS-Statistics Indonesia, various census, survey, and other sources*

**Tabel**  
**Table** 12.4

**Laju Pertumbuhan Produk Domestik Regional Bruto Atas Dasar Harga Konstan 2010 Menurut Lapangan Usaha di Kabupaten Maluku Barat Daya (persen), 2017–2021**  
**Growth Rate of Gross Regional Domestic Product at 2010 Constant Market Prices by Industry in Maluku Barat Daya Regency (percent), 2017–2021**

Lapangan Usaha/ <i>Industry</i>	2017	2018	2019	2020	2021
(1)	(2)	(3)	(4)	(5)	(6)
A Pertanian, Kehutanan, dan Perikanan/ <i>Agriculture, Forestry, and Fishing</i>	5,77	5,38	5,15	1,67	0,61
B Pertambangan dan Penggalian/ <i>Mining and Quarrying</i>	8,63	5,05	6,10	-1,06	4,90
C Industri Pengolahan/ <i>Manufacturing</i>	6,76	6,18	4,24	-3,40	0,97
D Pengadaan Listrik dan Gas/ <i>Electricity and Gas</i>	2,75	4,11	2,55	5,52	7,83
E Pengadaan Air; Pengelolaan Sampah, Limbah, dan Daur Ulang/ <i>Water Supply; Sewerage, Waste Management, and Remediation Activities</i>	5,02	4,56	4,77	4,72	4,70
F Konstruksi/ <i>Construction</i>	6,73	6,95	7,90	-2,27	4,57
G Perdagangan Besar dan Eceran; Reparasi Mobil dan Sepeda Motor/ <i>Wholesale and Retail Trade; Repair of Motor Vehicles and Motorcycles</i>	7,34	8,42	7,27	-3,85	5,34
H Transportasi dan Pergudangan/ <i>Transportation and Storage</i>	6,30	6,34	5,96	-13,54	3,11
I Penyediaan Akomodasi dan Makan Minum/ <i>Accommodation and Food Service Activities</i>	5,76	2,85	4,82	-2,04	3,43
J Informasi dan Komunikasi/ <i>Information and Communication</i>	5,77	5,69	3,75	1,32	3,91
K Jasa Keuangan dan Asuransi/ <i>Financial and Insurance Activities</i>	2,91	8,75	1,93	6,12	0,74

Lanjutan Tabel/*Continued Table 12.4*

Lapangan Usaha/ <i>Industry</i>		2017	2018	2019	2020	2021
(1)		(2)	(3)	(4)	(5)	(6)
L	Real Estat/ <i>Real Estate Activities</i>	2,81	2,25	1,59	-0,10	1,83
M,N	Jasa Perusahaan/ <i>Business Activities</i>	3,22	4,51	4,08	-0,90	5,46
O	Administrasi Pemerintahan, Pertahanan, dan Jaminan Sosial Wajib/ <i>Public Administration and Defence; Compulsory Social Security</i>	6,31	6,90	7,09	-1,14	3,76
P	Jasa Pendidikan/ <i>Education</i>	5,95	7,42	6,57	-0,15	3,92
Q	Jasa Kesehatan dan Kegiatan Sosial/ <i>Human Health and Social Work Activities</i>	4,23	4,42	4,08	4,75	5,69
R,S,T,U	Jasa Lainnya/ <i>Other Services Activities</i>	4,96	5,16	5,32	-1,64	3,99
<b>Produk Domestik Regional Bruto/<i>Gross Regional Domestic Product</i></b>		6,09	6,13	5,99	-0,13	2,64

Catatan/*Note*: Perbedaan antara jumlah PDRB 34 Provinsi dan PDB Indonesia antara lain disebabkan oleh diskrepansi statistik/ The difference between the total of GRDP of 34 Provinces and the GDP of Indonesia due to the statistical discrepancies

Sumber/*Source*: BPS, berbagai sensus, survei dan sumber lain/*BPS-Statistics Indonesia, various census, survey, and other sources*

**Tabel**  
**Table** 12.5

**Produk Domestik Regional Bruto Atas Dasar Harga Berlaku Menurut Jenis Pengeluaran di Kabupaten Maluku Barat Daya (miliar rupiah), 2017–2021**  
**Gross Regional Domestic Product at Current Market Prices by Type of Expenditure in Maluku Barat Daya Regency (billion rupiahs), 2017–2021**

<b>Jenis Pengeluaran</b> <b>Type of Expenditure</b>	<b>2017</b>	<b>2018</b>	<b>2019</b>	<b>2020*</b>	<b>2021**</b>
(1)	(2)	(3)	(4)	(5)	(6)
Pengeluaran Konsumsi Rumah Tangga <i>Household Consumption Expenditure</i>	931 754,24	991 487,65	1 073 224,60	1 094 393,16	1 105 861,37
Pengeluaran Konsumsi LNPRT <i>NPISH Consumption Expenditure</i>	22 755,39	24 584,54	27 494,73	27 326,20	29 768,64
Pengeluaran Konsumsi Pemerintah <i>Government Consumption Expenditure</i>	854 054,52	846 870,14	929 521,61	839 034,60	871 356,85
Pembentukan Modal Tetap Bruto <i>Gross Fixed Capital Formation</i>	549 627,17	639 189,25	718 485,00	683 290,35	741 246,72
Perubahan Inventori <i>Changes in Inventories</i>	10 939,18	12 252,79	13 391,44	14 670,66	14 400,58
Net Ekspor Barang dan Jasa <i>Net Exports of Goods and Services</i>	964 437,38	992 750,20	1 116 585,55	988 176,22	1 025 322,69
<b>Produk Domestik Regional Bruto</b> <b>Gross Regional Domestic Product</b>	<b>1 404 693,12</b>	<b>1 521 634,17</b>	<b>1 645 531,83</b>	<b>1 670 538,75</b>	<b>1 737 311,48</b>

Catatan/Note: \* Angka sementara / Preliminary Figures

\*\* Angka sangat sementara / Very Preliminary Figures

Sumber/Source: BPS, berbagai sensus, survei dan sumber lain/BPS-Statistics Indonesia, various census, survey, and other sources

**Tabel**  
**Table** 12.6

**Produk Domestik Regional Bruto Atas Dasar Harga Konstan 2010 Menurut Jenis Pengeluaran di Kabupaten Maluku Barat Daya (miliar rupiah), 2017–2021**  
**Gross Regional Domestic Product at 2010 Constant Market Prices by Type of Expenditure in Maluku Barat Daya Regency (billion rupiahs), 2017–2021**

<b>Jenis Pengeluaran</b> <b>Type of Expenditure</b>	<b>2017</b>	<b>2018</b>	<b>2019</b>	<b>2020*</b>	<b>2021**</b>
(1)	(2)	(3)	(4)	(5)	(6)
Pengeluaran Konsumsi Rumah Tangga <i>Household Consumption Expenditure</i>	590 174,66	620 812,69	651 771,46	649 505,62	641 568,28
Pengeluaran Konsumsi LNPRT <i>NPISH Consumption Expenditure</i>	17 436,22	18 206,64	19 277,72	18 206,15	19 122,97
Pengeluaran Konsumsi Pemerintah <i>Government Consumption Expenditure</i>	548 687,43	533 749,75	548 939,87	462 541,92	472 619,16
Pembentukan Modal Tetap Bruto <i>Gross Fixed Capital Formation</i>	375 605,13	408 941,76	438 159,29	406 158,78	432 028,33
Perubahan Inventori <i>Changes in Inventories</i>	6 991,87	7 433,05	7 556,12	7 798,44	7 451,69
Net Ekspor Barang dan Jasa <i>Net Exports of Goods and Services</i>	592 053,64	584 260,71	600 595,31	480 485,40	480 983,45
<b>Produk Domestik Regional Bruto</b> <b>Gross Regional Domestic Product</b>	<b>946 841,67</b>	<b>1 004 883,17</b>	<b>1 065 109,15</b>	<b>1 063 725,52</b>	<b>1 091 806,99</b>

Catatan/Note: \* Angka sementara / Preliminary Figures

\*\* Angka sangat sementara / Very Preliminary Figures

Sumber/Source: BPS, berbagai sensus, survei dan sumber lain/BPS-Statistics Indonesia, various census, survey, and other sources





# 13

## PERBANDINGAN ANTAR KABUPATEN/KOTA REGENCY/MUNICIPAL COMPARISON

MBD  
62,37

IPM

MALUKU  
69,71





**PENJELASAN TEKNIS**

1. Sumber utama data kependudukan adalah sensus penduduk yang dilaksanakan setiap sepuluh tahun sekali. Sensus penduduk telah dilaksanakan sebanyak enam kali sejak Indonesia merdeka, yaitu 1961, 1971, 1980, 1990, 2000, dan 2010. Untuk tahun yang tidak dilaksanakan sensus penduduk, data kependudukan diperoleh dari hasil proyeksi penduduk. Proyeksi penduduk merupakan suatu perhitungan ilmiah yang didasarkan pada asumsi dari komponen-komponen perubahan penduduk, yaitu kelahiran, kematian, dan migrasi. Proyeksi penduduk Indonesia 2010-2035 menggunakan data dasar SP2010.
2. Laju pertumbuhan produk domestik regional bruto (PDRB) per kapita menggunakan data PDRB atas dasar harga konstan.
3. Penduduk miskin adalah penduduk yang memiliki rata-rata pengeluaran per kapita per bulan dibawah Garis Kemiskinan.
4. Indeks Pembangunan Manusia (IPM) adalah ukuran ringkas rata-rata capaian/keberhasilan dimensi utama pembangunan manusia yaitu: umur panjang dan hidup sehat,

**TECHNICAL NOTES**

1. *The main source of demographic data is population census, which is conducted every ten years. Population Census has been conducted six times since Indonesia's independence: 1961, 1971, 1980, 1990, 2000, and 2010. For the periods where the population census is not conducted, population projection is done to estimate population during those years. The population projection is an estimate based on the demographic components, such as birth, death, and migration. Indonesia's 2010-2035 population projection used the 2010 Population Census as the base population.*
2. *Growth rate of per capita gross regional domestic product (GRDP) is derived from per capita GRDP at constant market prices.*
3. *A person whose expenditure per capita per month is below the poverty line is considered the poor.*
4. *The Human Development Indeks (HDI) is a summary measure of average achievement in key dimensions of human development: a long and healthy life, being knowledgeable, and*

mempunyai pengetahuan, dan memiliki standar hidup yang layak.

*have a decent standard of living.*

<https://malukubaratdayakab.bps.go.id>

**Gambar** 13.1  
**Figures**

**Jumlah Penduduk Menurut Kabupaten/Kota di Provinsi Maluku (ribu), 2021**  
**Population by Regency/Municipality in Maluku Province (thousand), 2021**



Sumber/Source : BPS, Sensus Penduduk (SP) 2020/BPS-Statistics Indonesia, 2020 Population Census

**Tabel** 13.1 **Jumlah Penduduk Menurut Kabupaten/Kota di Provinsi Maluku (ribu), 2017–2021**  
**Table** 13.1 **Population by Regency/Municipality in Maluku Province (thousand), 2017–2021**

<b>Kabupaten/Kota Regency/Municipality</b>	<b>2017<sup>1</sup></b>	<b>2018<sup>1</sup></b>	<b>2019<sup>1</sup></b>	<b>2020<sup>2</sup></b>	<b>2021<sup>2</sup></b>
(1)	(2)	(3)	(4)	(5)	(6)
Kepulauan Tanimbar	111 825	112 429	113 012	123 572	124 075
Maluku Tenggara	99 284	99 591	99 790	121 511	122 640
Maluku Tengah	371 479	372 529	373 378	419 420	424 730
Buru	135 687	139 658	143 688	135 238	136 393
Kepulauan Aru	93 780	95 005	96 114	102 237	102 916
Seram Bagian Barat	170 494	170 969	171 586	209 856	214 733
Seram Bagian Timur	111 573	113 180	114 677	137 972	140 271
Maluku Barat Daya	72 673	72 840	73 103	81 928	82 187
Buru Selatan	61 330	62 271	63 328	75 410	76 715
Ambon	444 797	461 699	478 616	347 288	347 644
Tual	71 732	73 605	75 578	88 280	90 322
<b>Maluku</b>	<b>1 744 654</b>	<b>1 773 776</b>	<b>1 802 870</b>	<b>1 848 923</b>	<b>1 862 626</b>

Sumber/Source: <sup>1</sup> BPS, Proyeksi Penduduk Indonesia 2010–2035/BPS-Statistics Indonesia, Indonesia Population Projection 2010–2035

<sup>2</sup> BPS, Sensus Penduduk (SP) 2020/BPS-Statistics Indonesia, 2020 Population Census

**Tabel**  
**Table** 13.2**Laju Pertumbuhan Produk Domestik Regional Bruto Atas Dasar Harga Konstan 2010 Menurut Kabupaten/Kota di Provinsi Maluku (persen), 2017–2021**  
**Rate of Growth of Gross Regional Domestic Products at Constant 2010 Prices by Regency/Municipality in Maluku Province (percent), 2017–2021**

<b>Kabupaten/Kota</b> <b>Regency/Municipality</b>	<b>2017</b>	<b>2018</b>	<b>2019</b>	<b>2020*</b>	<b>2021**</b>
(1)	(2)	(3)	(4)	(5)	(6)
Kepulauan Tanimbar	5,90	5,99	5,98	(0,03)	3,83
Maluku Tenggara	5,91	5,87	5,85	(0,22)	3,42
Maluku Tengah	5,92	5,92	5,83	(0,40)	3,22
Buru	6,01	6,22	6,06	(0,02)	3,02
Kepulauan Aru	5,92	6,05	5,82	(0,04)	3,47
Seram Bagian Barat	5,88	5,95	5,56	(0,17)	3,40
Seram Bagian Timur	3,34	0,38	1,00	(0,06)	1,59
Maluku Barat Daya	6,09	6,13	5,99	(0,13)	2,64
Buru Selatan	6,13	6,02	5,88	(0,01)	3,50
Ambon	6,17	6,21	5,78	(1,95)	3,92
Tual	5,74	5,98	5,87	(0,18)	3,46
<b>Maluku</b>	<b>5,82</b>	<b>5,91</b>	<b>5,41</b>	<b>(0,92)</b>	<b>3,04</b>

Catatan/Notes: \*angka sementara

\*\*angka sangat sementara

Sumber/Source: BPS dan sumber lain/BPS-Statistics Indonesia and other sources

**Tabel 13.3** Jumlah Penduduk Miskin Menurut Kabupaten/Kota di Provinsi Maluku (ribu), 2017–2021  
**Table** Number of Poor Population by Regency/Municipality in Maluku Province (thousand), 2017–2021

Kabupaten/Kota Regency/Municipality	2017	2018	2019	2020	2021
(1)	(2)	(3)	(4)	(5)	(6)
Kepulauan Tanimbar	30,67	31,53	30,76	30,74	30,70
Maluku Tenggara	23,69	23,16	22,69	22,59	22,89
Maluku Tengah	78,72	74,85	74,80	74,18	74,59
Buru	23,44	23,62	23,89	24,42	25,23
Kepulauan Aru	25,37	25,68	25,62	25,45	25,11
Seram Bagian Barat	43,44	43,77	43,14	43,15	43,72
Seram Bagian Timur	26,23	26,64	26,44	26,69	26,41
Maluku Barat Daya	21,94	21,98	21,49	21,37	21,74
Buru Selatan	10,28	10,12	10,17	10,07	9,99
Ambon	19,64	21,61	21,66	22,15	23,67
Tual	17,09	17,13	17,03	17,36	17,76
<b>Maluku</b>	<b>320,51</b>	<b>320,08</b>	<b>317,69</b>	<b>318,19</b>	<b>321,81</b>

Sumber/Source: BPS, Survei Sosial Ekonomi Nasional/BPS-Statistics Indonesia, National Socioeconomic Survey



**Tabel**  
**Table** 13.4**Indeks Pembangunan Manusia Menurut Kabupaten/Kota  
di Provinsi Maluku, 2017–2021**  
*Human Development Index by Regency/Municipality in  
Maluku Province, 2017–2021*

Kabupaten/Kota Regency/Municipality	2017	2018	2019	2020	2021
(1)	(2)	(3)	(4)	(5)	(6)
Kepulauan Tanimbar	61,64	62,39	62,86	62,86	62,97
Maluku Tenggara	64,94	65,53	65,85	66,20	66,33
Maluku Tengah	70,09	70,6	71,25	71,25	71,32
Buru	67,61	68,25	68,91	68,95	69,33
Kepulauan Aru	62,13	63,12	63,64	63,71	63,83
Seram Bagian Barat	64,34	65,14	65,49	65,62	65,83
Seram Bagian Timur	62,06	62,98	63,74	64,12	64,30
Maluku Barat Daya	60,16	60,64	61,55	61,90	62,37
Buru Selatan	62,75	63,62	64,42	64,69	64,80
Ambon	79,82	80,24	80,81	80,84	81,23
Tual	66,25	67,21	67,74	67,96	68,16
<b>Maluku</b>	<b>68,19</b>	<b>68,87</b>	<b>69,45</b>	<b>69,49</b>	<b>69,71</b>

Sumber/Source: BPS, Seri Berita Resmi Statistik Indeks Pembangunan Manusia/BPS-Statistics Indonesia, Series of Press Releases of Human Development Index





ST 2023

SENSUS PERTANIAN

**BerAKHLAK**

Berorientasi Pelayanan Akuntabel Kompeten  
Harmonis Loyal Adaptif Kolaboratif

DATA

MENCERDASKAN BANGSA

— *Enlighten The Nation* —



**BADAN PUSAT STATISTIK  
KABUPATEN MALUKU BARAT DAYA  
BPS-STATISTICS OF MALUKU BARAT DAYA  
REGENCY**

Keluarahan Tiakur-Moa, Maluku Barat Daya  
Homepage: <http://malukubaratdayakab.bps.go.id>, E-mail: [bps8108@bps.go.id](mailto:bps8108@bps.go.id)

