



KABUPATEN SERAM BAGIAN TIMUR DALAM ANGKA

Seram Bagian Timur Regency In Figures
2022



BADAN PUSAT STATISTIK
Kabupaten Seram Bagian Timur
BPS-Statistics of Seram Bagian Timur Regency



**KABUPATEN
SERAM BAGIAN TIMUR
DALAM ANGKA**

Seram Bagian Timur Regency In Figures
2022



BADAN PUSAT STATISTIK
Kabupaten Seram Bagian Timur
BPS-Statistics of Seram Bagian Timur Regency

KABUPATEN SERAM BAGIAN TIMUR DALAM ANGKA
Seram Bagian Timur Regency in Figures
2022

ISSN: 2356-1319

No. Publikasi/Publication Number: 81070.2201

Katalog /Catalog: 1102001.8107

Ukuran Buku/Book Size: 14,8 cm x 21 cm

Jumlah Halaman/Number of Pages : xlii+ 406 hal/pages

Naskah/Manuscript:

BPS Kabupaten Seram Bagian Timur

BPS-Statistics of Seram Bagian Timur Regency

Penyunting/Editor:

BPS Kabupaten Seram Bagian Timur

BPS-Statistics of Seram Bagian Timur Regency

Desain Kover oleh/Cover Design:

Seksi Integrasi Pengolahan dan Diseminasi Statistik

Section of Integration Processing and Statistics Dissemination

Ilustrasi Kover/Cover Illustration:

Diterbitkan oleh/Published by:

©BPS Kabupaten Seram Bagian Timur/BPS-Statistics of Seram Bagian Timur Regency

Dicetak oleh/Printed by:

BPS Kabupaten Seram Bagian Timur

Dilarang mengumumkan, mendistribusikan, mengomunikasikan, dan/atau mengandakan sebagian atau seluruh isi buku ini untuk tujuan komersil tanpa izin tertulis dari Badan Pusat Statistik.

Prohibited to announce, distribute, communicate, and/or copy part or all of this book for commercial purpose without permission from BPS-Statistics Indonesia.

TIM PENYUSUN/TEAM MEMBERS

Pengarah/Director

Ir. Ismail Rumata, M.Si

Penanggung Jawab/Persons in Charge

Ir. Ismail Rumata, M.Si

Penyunting/Editors

Novi Alfita, SST

Pengolah Data dan Penulis Naskah/Data Processing and Authors

Rahmatika Sari, SST

Penata Letak/Layout Designers

Rahmatika Sari, SST

KONTRIBUTOR DATA/DATA CONTRIBUTOR

1. *Bappeda Litbang Kabupaten Seram Bagian Timur*
2. *Badan Meteorologi, Klimatologi dan Geofisika Geser*
3. *Sekretariat DPRD Kabupaten Seram Bagian Timur*
4. *Badan Kepegawaian Daerah dan Pengembangan SDM Kabupaten Seram Bagian Timur*
5. *Kantor Kementerian Agama*
6. *Kantor Pertanahan Kabupaten Seram Bagian Timur*
7. *Kepolisian Resor Seram Bagian Timur*
8. *Lembaga Pemasarakatan Geser*
9. *Kantor Pelayanan, Penyuluhan dan Konsultasi Perpajakan Bula*
10. *Kejaksaaan Negeri Seram Bagian Timur*
11. *Pengadilan Negeri Dataran Hunimoa*
12. *Pengadilan Agama Dataran Hunimoa Kelas II*
13. *RSUD Bula*
14. *Rumah Sakit Pratama Pulau Gorom*
15. *PT. PLN (Persero) Unit Layanan Bula*
16. *PT Pos Indonesia, Kantor Pos Bula*
17. *Kantor Trigana Air Bula*
18. *Kantor Daerah Telekomunikasi Bula*
19. *Dinas Pendapatan Pengelolaan Keuangan dan Aset Kabupaten Seram Bagian Timur*
20. *Dinas Tenaga Kerja Dan Transmigrasi Kabupaten Seram Bagian Timur*
21. *Dinas Pendidikan dan Kebudayaan Kabupaten Seram Bagian Timur*
22. *Dinas Kesehatan Kabupaten Seram Bagian Timur*
23. *Dinas Pengendalian Penduduk dan Keluarga Berencana Kabupaten Seram Bagian Timur*
24. *Dinas Pertanian Kabupaten Seram Bagian Timur*

25. *Dinas Perikanan Kabupaten Seram Bagian Timur*
26. *Dinas Pariwisata Kabupaten Seram Bagian Timur*
27. *Dinas Pekerjaan Umum dan Penataan Ruang Kabupaten Seram Bagian Timur*
28. *Dinas Koperasi Perindustrian dan Perdagangan Kabupaten Seram Bagian Timur*
29. *Dinas Perhubungan Kabupaten Seram Bagian Timur*
30. *UPTD Dinas Pendidikan Provinsi Maluku*
31. *UPTD. Dinas Kehutanan Provinsi Maluku*

<https://sbt.kab.bps.go.id>

PETA WILAYAH KABUPATEN SERAM BAGIAN TIMUR

MAP OF SERAM BAGIAN TIMUR REGENCY



KEPALA BPS KABUPATEN SERAM BAGIAN TIMUR
CHIEF STATISTICIAN OF SERAM BAGIAN TIMUR REGENCY



ISMAIL RUMATA



KATA PENGANTAR

Kabupaten Seram Bagian Timur Dalam Angka 2022 merupakan publikasi tahunan yang diterbitkan oleh BPS Kabupaten Seram Bagian Timur. Disadari bahwa publikasi ini belum sepenuhnya memenuhi harapan pihak pemakai data khususnya para perencana, namun diharapkan dapat membantu melengkapi penyusunan rencana pembangunan di Kabupaten Seram Bagian Timur.

Publikasi ini dapat terwujud berkat kerja sama dan bantuan dari berbagai pihak baik instansi pemerintah maupun swasta. Kepada semua pihak yang telah memberikan bantuan disampaikan penghargaan dan terima kasih yang sebesar-besarnya.

Walaupun publikasi ini telah disiapkan sebaik-baiknya, namun disadari masih ada kekurangan dan kesalahan yang terjadi. Untuk perbaikan publikasi ini, tanggapan dan saran yang bersifat konstruktif dari para konsumen data sangat diharapkan.

Bula, Februari 2022
Kabupaten Seram Bagian Timur

Ir. Ismail Rumata, M.Si



PREFACE

Seram Bagian Timur Regency in Figures 2022 is an annual publication written by BPS Regency of Seram Bagian Timur. Honestly, this publication has not perfect yet and has not filled the user's hope, especially for the planners yet, but hopely it can help to equip compilation of development planning in this new regency.

This comprehensive publication has been made possible with the assistance and contribution from several governmental institutions and private organizations. To all parties who have been involved in the preparation of this publication, I would like to express my sincerest appreciation and gratitude.

Comments and constructive suggestions for the improvement of this publication are always welcome.

*Bula , February 2022
Chief Statistician of
Seram Bagian Timur Regency*

Ir. Ismail Rumata, M.Si

DAFTAR ISI / CONTENTS

	Halaman <i>Page</i>
Kata Pengantar/ <i>Preface</i>	xi
Daftar Isi/ <i>Contents</i>	xiii
Daftar Tabel/ <i>List of Tables</i>	xv
Daftar Gambar/ <i>List of Figures</i>	xxxv
Daftar Singkatan/ <i>List of Abbreviations</i>	xxxix
Statistik Kunci/ <i>Key Statistics</i>	xli
1. Geografi dan Iklim/ <i>Geography and Climate</i>	1
2. Pemerintahan/ <i>Government</i>	17
3. Penduduk dan Ketenagakerjaan/ <i>Population and Employment</i>	45
4. Sosial dan Kesejahteraan Rakyat/ <i>Social and Welfare</i>	73
5. Pertanian, Kehutanan, Peternakan, dan Perikanan/ <i>Agriculture, Forestry, Livestock, and Fishery</i>	181
6. Industri, Pertambangan, dan Energi/ <i>Industry, Mining, and Energy</i>	255
7. Pariwisata/ <i>Tourism</i>	265
8. Transportasi dan Komunikasi/ <i>Transportation and Communication</i>	285
9. Perbankan, Koperasi, dan Harga-harga/ <i>Banking, Cooperative, and Prices</i>	303
10. Pengeluaran Penduduk/ <i>Population Expenditure</i>	319
11. Perdagangan/ <i>Trade</i>	331
12. Sistem Neraca Regional/ <i>System of Regional Accounts</i>	345
13. Perbandingan Antar Kabupaten/Kota/ <i>Regency/Municipal Comparison</i>	367

DAFTAR TABEL/LIST OF TABLES

Halaman
Page

1.	GEOGRAFI DAN IKLIM/GEOGRAPHY AND CLIMATE	
1.1	KEADAAN GEOGRAFI	
	GEOGRAPHY CONDITION	
1.1.1	Luas Daerah dan Jumlah Pulau Menurut Kecamatan di Kabupaten Seram Bagian Timur, 2021 <i>Total Area and Number of Islands by Subdistrict in Seram Bagian Timur Regency, 2021</i>	11
1.1.2	Tinggi Wilayah dan Jarak ke Ibukota Kabupaten Menurut Kecamatan di Kabupaten Seram Bagian Timur, 2021 <i>Altitude and Distance to the Capital by Subdistrict in Seram Bagian Timur Regency, 2021</i>	13
1.1.3	Jumlah Desa Menurut Letak Geografi dan Kecamatan di Kabupaten Seram Bagian Timur, 2021 <i>Number of Village by Geography and Subdistricts in Seram Bagian Timur Regency, 2021</i>	14
1.2	KEADAAN IKLIM	
	CLIMATE CONDITION	
1.2.1	Pengamatan Unsur Iklim di Stasiun Pengamatan Badan Meteorologi, Klimatologi dan Geofisika (BMKG) Kabupaten Seram Bagian Timur, 2021 <i>Observation of Climate Elements at the Meteorology, Climatology and Geophysics Agency Station of Seram Bagian Timur Regency, 2021</i>	15
2.	PEMERINTAHAN/GOVERNMENT	
2.1	WILAYAH ADMINISTRATIF	
	ADMINISTRATIVE AREA	
2.1.1	Jumlah Desa ¹ Menurut Kecamatan di Kabupaten Seram Bagian Timur, 2016–2021 <i>Number of Villages¹ by Subdistrict in Seram Bagian Timur Regency, 2016–2021</i>	27

2.2	DEWAN PERWAKILAN RAKYAT DAERAH	
	REGIONAL HOUSE OF REPRESENTATIVE	
2.2.1	Jumlah Anggota Dewan Perwakilan Rakyat Daerah Menurut Partai Politik dan Jenis Kelamin di KabupatenSeram Bagian Timur, 2021 <i>Number of Regional House of Representatives's Members by Political Parties and Sex in Seram Bagian Timur Regency 2021</i>	28
2.3	SUMBER DAYA MANUSIA	
	HUMAN RESOURCES	
2.3.1	Jumlah Pegawai Negeri Sipil Menurut Jabatan dan Jenis Kelamin, Desember 2019 dan Desember 2021 <i>Number of Civil Servants by Occupation and Sex, Desember 2019 dan Desember 2021</i>	29
2.3.2	Jumlah Pegawai Negeri Sipil Menurut Tingkat Pendidikan dan Jenis Kelamin, Desember 2019 dan Desember 2021 <i>Number of Civil Servants by Educational Level and Sex, December 2019 and December 2021</i>	31
2.3.3	Jumlah Pegawai Negeri Sipil Menurut Tingkat Kepangkatan dan Jenis Kelamin, Desember 2019 dan Desember 2021 <i>Number of Civil Servants by Hierarchy and Sex, December 2019 and December 2021</i>	33
2.3.4	Banyaknya Calon Pegawai/Pegawai Negeri Sipil Instansi/Lembaga Vertikal dan TNI/Polri Menurut Golongan di Kabupaten Seram Bagian Timur, 2021 <i>Number of Vertical Institutes Civil Servants and Indonesian National Armed Forces/Indonesian National Police by Classification in Seram Bagian Timur Regency, 2021</i>	35
2.3.5	Banyaknya Calon Pegawai/Pegawai Negeri Sipil Instansi/Lembaga Vertikal dan TNI/Polri Menurut Pendidikan di Kabupaten Seram Bagian Timur, 2021 <i>Number of Vertical Institutes Civil Servants and Indonesian National Armed Forces/Indonesian National Police by Education in Seram Bagian Timur Regency, 2021</i>	36
2.3.6	Banyaknya Calon Pegawai/Pegawai Negeri Sipil Instansi/Lembaga Vertikal dan TNI/Polri Menurut Jenis Kelamin di Kabupaten Seram	

Bagian Timur, 2021
Number of Vertical Institutes Civil Servants and Indonesian National Armed Forces/Indonesian National Police by Gender in Seram Bagian Timur Regency, 2021..... 37

**2.4 KEUANGAN PEMERINTAH
GOVERNMENT FINANCE**

2.4.1 Realisasi Pendapatan Pemerintah Kabupaten Seram Bagian Timur Menurut Jenis Pendapatan (ribu rupiah), 2017–2021
Actual Seram Bagian Timur Regency Government Revenues by Kind of Revenues (thousand rupiahs), 2017–2021 38

2.4.2 Realisasi Belanja Pemerintah Kabupaten Seram Bagian Timur Menurut Jenis Belanja (ribu rupiah), 2017–2021
Actual Seram Bagian Timur Regency Government Expenditures by Kind of Expenditures (thousand rupiahs), 2017–2021 40

3. PENDUDUK DAN KETENAGAKERJAAN/POPULATION AND EMPLOYMENT

**3.1 PENDUDUK
POPULATION**

3.1.1 Penduduk, Laju Pertumbuhan Penduduk per Tahun, Distribusi Persentase Penduduk, Kepadatan Penduduk, Rasio Jenis Kelamin Penduduk Menurut Kecamatan di Kabupaten Seram Bagian Timur, 2021
Population, Annual Population Growth Rate, Percentage Distribution of Population, Population Density, and Population Sex Ratio by Subdistrict in Seram Bagian Timur Regency, 2021 57

**3.2 KETENAGAKERJAAN
EMPLOYMENT**

3.2.1 Jumlah Penduduk Berumur 15 Tahun Keatas Menurut Jenis Kegiatan Selama Seminggu yang Lalu dan Jenis Kelamin di Kabupaten Seram Bagian Timur, 2021
Population Aged 15 Years and Over by Type of Activity During The Previous Week and Sex in Seram Bagian Timur Regency, 2021 60

3.2.2	Penduduk Berumur 15 Tahun ke Atas Menurut Pendidikan Tertinggi yang Ditamatkan dan Jenis Kegiatan Selama Seminggu yang Lalu di Kabupaten Seram Bagian Timur, 2021 ³ <i>Population 15 Years of Age and Over by Educational Attainment and Type of Activity During the Previous Week in Seram Bagian Timur Regency, 2021³</i>	61
3.2.3	Penduduk Berumur 15 Tahun Ke Atas yang Bekerja Selama Seminggu yang Lalu Menurut Status Pekerjaan Utama dan Jenis Kelamin di Kabupaten Seram Bagian Timur, 2021 ¹ <i>Population 15 Years of Age and Over who Worked During The Previous Week by Main Employment Status and Sex in Seram Bagian Timur Regency, 2021¹</i>	63
3.2.4	Jumlah Pencari Kerja yang Terdaftar Menurut Pendidikan Tertinggi dan Jenis Kelamin di Kabupaten Seram Bagian Timur, 2021 <i>Number of Registered Job Applicants by Educational Attainment and Sex in Seram Bagian Timur Regency, 2021</i>	64
3.2.5	Jumlah Pendaftar, Penerima, Penempatan, Dan Penghapusan Tenaga Kerja Menurut Jenis Kelamin Dirinci per Bulan di Kabupaten Seram Bagian Timur, 2019-2021 <i>Number of Registration, Acception, Placement, and Removal of Labor by Sex per Month in Seram Bagian Timur Regency, 2019-2021</i>	65
3.2.6	Jumlah Pendaftar, Penerima, Dan Penempatan Tenaga Kerja Menurut Pendidikan Dirinci per Bulan di Kabupaten Seram Bagian Timur, 2019-2021 <i>Number of Registration, Acception, and Placement of Labor by Education per Month in Seram Bagian Timur Regency, 2019-2021</i>	67

4. SOSIAL DAN KESEJAHTERAAN RAKYAT/SOCIAL AND WELFARE

4.1 PENDIDIKAN EDUCATION

4.1.1	Jumlah Sekolah, Guru, dan Murid Taman Kanak-Kanak (TK) di Bawah Kementerian Pendidikan dan Kebudayaan Menurut Menurut Kecamatan di Kabupaten Seram Bagian Timur, 2019/2021 dan 2021/2021 <i>Number of Schools, Teachers, and Pupils in Kindergarten Under The Ministry of Education and Culture by Subdistrict in Seram Bagian</i>
-------	---

	<i>Timur Regency, 2019/2021 and 2021/2021</i>	87
4.1.2	Jumlah Sekolah, Guru, dan Murid Raudatul Athfal (RA) di Bawah Kementerian Agama Menurut Kecamatan Kabupaten Seram Bagian Timur, 2019/2021 dan 2021/2021 <i>Number of Schools, Teachers, and Pupils in Raudatul Athfal (RA) Under The Ministry of Religious Affairs by Subdistrict in Seram Bagian Timur Regency, 2019/2021 and 2021/2021</i>	90
4.1.3	Jumlah Sekolah, Guru, dan Murid Sekolah Dasar (SD) di Bawah Kementerian Pendidikan dan Kebudayaan Menurut Kecamatan di Kabupaten Seram Bagian Timur, 2019/2021 dan 2021/2021 <i>Number of Schools, Teachers, and Pupils in Primary Schools Under The Ministry of Education and Culture by Subdistrict in Seram Bagian Timur Regency, 2019/2021 and 2021/2021</i>	91
4.1.4	Jumlah Sekolah, Guru, dan Murid Madrasah Ibtidaiyah (MI) di Bawah Kementerian Agama Menurut Kecamatan di Kabupaten Seram Bagian Timur, 2019/2021 dan 2021/2021 <i>Number of Schools, Teachers, and Pupils in Madrasah Ibtidaiyah (MI) Under The Ministry of Religious Affairs by Subdistrict in Seram Bagian Timur Regency, 2019/2021 and 2021/2021</i>	94
4.1.5	Jumlah Sekolah, Guru, dan Murid Sekolah Menengah Pertama (SMP) di Bawah Kementerian Pendidikan dan Kebudayaan Menurut Kecamatan di Kabupaten Seram Bagian Timur, 2019/2021 dan 2021/2021 <i>Number of Schools, Teachers, and Pupils in Junior High Schools Under The Ministry of Education and Culture by Subdistrict in Seram Bagian Timur Regency, 2019/2021 and 2021/2021</i>	97
4.1.6	Jumlah Sekolah, Guru, dan Murid Madrasah Tsanawiyah (MTs) di Bawah Kementerian Agama Menurut Kecamatan di Kabupaten Seram Bagian Timur, 2019/2021 dan 2021/2021 <i>Number of Schools, Teachers, and Pupils in Madrasah Tsanawiyah (MTs) Under The Ministry of Religious Affairs by Subdistrict in Seram Bagian Timur Regency, 2019/2021 and 2021/2021</i>	100
4.1.7	Jumlah Sekolah, Guru, dan Murid Sekolah Menengah Atas (SMA) di Bawah Kementerian Pendidikan dan Kebudayaan Menurut Kecamatan di Kabupaten Seram Bagian Timur, 2019/2021 dan 2021/2021 <i>Number of Schools, Teachers, and Pupils in Senior High Schools Under The Ministry of Education and Culture by Subdistrict in Seram Bagian</i>	

	Halaman Page
	103
4.1.8	106
4.1.9	109
4.1.10	112
4.1.11	117
4.1.12	118
4.2 KESEHATAN HEALTH	
4.2.1	119
4.2.2	

	Halaman Page
	<i>Number of Medical Personnel by Subdistrict in Seram Bagian Timur Regency, 2021</i> 125
4.2.3	<i>Percentage of People Who Had Health Complaint During a Month Prior to The Survey by Subdistrict, 2016–2021</i> 126
4.2.4	<i>Number of General Hospital, Special Hospital, Maternity Hospital and Public Health Center, Medical Clinic, Integrated Service Post, Village maternity Cottage by Subdistrict, 2019 and 2021</i> 127
4.2.5	<i>Number of Health Personnel at Hospital by Subdistrict in Seram Bgaian Timur Regency, 2021</i> 130
4.2.6	<i>Number of Family Planning Clinics and Village Family Planning Service Units by Subdistrict in Seram Bagian Timur Regency, 2021</i> 132
4.2.7	<i>Number of Contraception Methods Used by Subdistrict in Seram Bagian Timur Regency, 2021</i> 133
4.3	AGAMA DAN SOSIAL LAINNYA
	RELIGION AND OTHER SOCIAL AFFAIRS
4.3.1	<i>Population by Subdistrict and Religion in Seram Bagian Timur Regency, 2021</i> 135
4.3.2	<i>Number of Places of Worship by Subdistrict in Seram Bagian Timur Regency, 2021</i> 136

4.3.3	Jumlah Jemaah Haji Yang Diberangkatkan Ke Tanah Suci/Mekah Menurut Jenis Kelamin dan Kecamatan di Kabupaten Seram Bagian Timur, 2021 <i>Number of Places of Worship by Subdistrict and Religion in Seram Bagian Timur Regency, 2021</i>	137
4.3.4	Jumlah Desa ¹ /Kelurahan yang Mengalami Bencana Alam ² Menurut Kecamatan di Kabupaten Seram Bagian Timur, 2014, 2018, dan 2019 <i>Number of Villages¹/Kelurahan that Had Natural Disaster² by Subdistrict in Seram Bagian Timur Regency, 2014, 2018, dan 2019</i>	138
4.3.5	Tambahan Narapidana Pada Lembaga Pemasyarakatan Geser Berdasarkan Putusan Pengadilan Menurut Bulan dan Jenis Tindakan Pidana (Orang), 2021 <i>The Captive Additional in The Institution Community Prison of Geser by The Court Decision According to The Month and Kind of Crime Action (Person), 2021</i>	141
4.3.6	Tambahan Narapidana Pada Lembaga Pemasyarakatan Geser Berdasarkan Putusan Pengadilan Menurut Bulan dan Jenis Tindakan Pidana (Orang), 2021 <i>The Captive Additional in The Institution Community Prison of Geser by The Court Decision According to The Month and Kind of Crime Action (Person), 2021</i>	143
4.3.7	Jumlah Perkara Yang Terdaftar dan Diterima Pada Pengadilan Agama Dirinci per Bulan*), 2021 <i>Number of Registration Case then Accepted at The Religion Court specified by Month*), 2021</i>	144
4.3.8	Jumlah Perkara Yang Diproses dan Diputuskan Pada Pengadilan Agama Dirinci per Bulan*), 2021 <i>Number of Proccesed Case then Concluded at The Religion Court specified by Month*), 2021</i>	152
4.3.9	Jumlah Perkara dan Terdakwa/Tertuduh yang Diselesaikan Menurut Jenis Penyelesaian di Kabupaten Seram Bagian Timur, 2021 <i>Number of Proccesed Case and Convicts That Have Been Solved by Solution Type in Seram Bagian Timur Regency, 2021</i>	162
4.3.10	Jumlah Perkara dan Terdakwa/Tertuduh yang Diselesaikan Menurut Jenis Penyelesaian di Kabupaten Seram Bagian Timur, 2021 <i>Number of Proccesed Case and Convicts That Have Been Solved by Solution Type in Seram Bagian Timur Regency, 2021</i>	163

4.3.11	Banyaknya Terdakwa/Tertuduh yang Diselesaikan Pengadilan Dirinci Menurut Pidana/Hukum di Kabupaten Seram Bagian Timur, 2021 <i>Number of Defendant/Accused Who Have Been Solved by The Court Specified by The Law/Punishment in Seram Bagian Timur Regency, 2021</i>	164
4.3.12	Banyaknya Terdakwa/Tertuduh yang Diselesaikan Pengadilan Menurut Sikap Keputusan Pengadilan di Kabupaten Seram Bagian Timur, 2021 <i>Number of Defendants/Accused Who Have Been Solved by the Court According to the Behavior's Attitude of The Court's Decision , 2021</i>	165
4.4	KEMISKINAN POVERTY	
4.4.1	Garis Kemiskinan, Jumlah, dan Persentase Penduduk Miskin di Kabupaten Seram Bagian Timur, 2015–2021 <i>Poverty Line, Number, and Percentage of Poor People in Seram Bagian Timur Regency, 2015–2021</i>	166
4.4.2	Indeks Kedalaman Kemiskinan dan Indeks Keparahan Kemiskinan di Kabupaten Seram Bagian Timur, 2013–2021 <i>Poverty Gap Index and Poverty Severity Index in Seram Bagian Timur Regency, 2013–2021</i>	167
4.4.3	Jumlah Persebaran Klasifikasi Tingkatan Keluarga Menurut Kecamatan, 2021..... <i>Number of Family Classification by Subdistrict in Seram Bagian Timur Regency, 2021</i>	168
5.	PERTANIAN, KEHUTANAN, PETERNAKAN, DAN PERIKANAN/ AGRICULTURE, FORESTRY, LIVESTOCK, AND FISHERY	
5.1	HORTIKULTURA HORTICULTURE	
5.1.1	Luas Panen Tanaman Sayuran Menurut Kecamatan dan Jenis Tanaman di Kabupaten Seram Bagian Timur (ha), 2019 dan 2021 <i>Harvested Area of Vegetables by Subdistrict and Kind of Plant in Seram Bagian Timur Regency (ha), 2019 and 2021</i>	181
5.1.2	Produksi Tanaman Sayuran Menurut Kecamatan dan Jenis Tanaman di Kabupaten Seram Bagian Timur (kuintal), 2019 dan 2021	

	<i>Production of Vegetables by Subdistrict and Kind of Plant in Seram Bagian Timur Regency (quintal), 2019 and 2021</i>	184
5.1.5	Luas Panen Tanaman Biofarmaka Menurut Kecamatan dan Jenis Tanaman di Kabupaten Seram Bagian Timur (m ²), 2019 dan 2021 <i>Harvested Area of Medicinal Plants by Subdistrict and Kind of Plant in Seram Bagian Timur Regency (m²), 2019 and 2021</i>	187
5.1.6	Produksi Tanaman Biofarmaka Menurut Kecamatan dan Jenis Tanaman di Kabupaten Seram Bagian Timur (kg), 2019 and 2021 <i>Production of Medicinal Plants by Subdistrict and Kind of Plant in Seram Bagian Timur Regency (kg), 2019 and 2021</i>	189
5.1.7	Luas Panen Tanaman Hias Menurut Kecamatan dan Jenis Tanaman di Kabupaten Seram Bagian Timur (m ²), 2019 and 2021 <i>Harvested Area of Ornamental Plants by Subdistrict and Kind of Plant in Seram Bagian Timur Regency (m²), 2019 and 2021</i>	191
5.1.8	Produksi Tanaman Hias Menurut Kecamatan dan Jenis Tanaman di Kabupaten Seram Bagian Timur (tangkai), 2019 and 2021 <i>Production of Ornamental Plants by Subdistrict and Kind of Plant in Seram Bagian Timur Regency (stalks), 2019 and 2021</i>	193
5.1.9	Produksi Buah-buahan Menurut Kecamatan dan Jenis Tanaman di Kabupaten Seram Bagian Timur (kuintal), 2019 and 2021 <i>Production of Fruits by Subdistrict and Kind of Plant in Seram Bagian Timur Regency (kuintal), 2019 and 2021</i>	195
5.2	PERKEBUNAN	
	ESTATE CROPS	
5.2.1	Luas Areal Tanaman Perkebunan Menurut Kecamatan dan Jenis Tanaman di Kabupaten Seram Bagian Timur (ha), 2019 dan 2021 <i>Planted Area of Estate Crops by Subdistrict and Type of Crops in Seram Bagian Timur Regency (ha), 2019 and 2021</i>	198
5.2.2	Produksi Perkebunan Menurut Kecamatan dan Jenis Tanaman di Kabupaten Seram Bagian Timur (ton), 2019 dan 2021 <i>Production of Estate by Subdistrict and Type of Crops in Seram Bagian Timur Regency (ton), 2019 and 2021</i>	201

5.3 TANAMAN PANGAN

FOOD CROPS

5.3.1	Luas Wilayah Menurut Status Penggunaan Lahan di Kabupaten Seram Bagian Timur (Ha), 2021 <i>Area by Land Utilization in Seram Bagian Timur Regency (Ha), 2021....</i>	204
5.3.2	Luas Tanam, Luas Panen, dan Produksi Padi ¹ di Kabupaten Seram Bagian Timur, 2021 <i>Land Area, Harvest Area, and Production of Paddy¹ in Seram Bagian Timur Regency, 2021</i>	206
5.3.3	Luas Tanam, Luas Panen, dan Produksi Jagung di Kabupaten Seram Bagian Timur, 2021 <i>Land Area, Harvest Area, and Production of Corn in Seram Bagian Timur Regency, 2021</i>	207
5.3.4	Luas Tanam, Luas Panen, dan Produksi Ketela Pohon di Kabupaten Seram Bagian Timur, 2021 <i>Land Area, Harvest Area, and Production of Cassava in Seram Bagian Timur Regency, 2021</i>	208
5.3.5	Luas Tanam, Luas Panen, dan Produksi Ketela Rambat di Kabupaten Seram Bagian Timur, 2021 <i>Land Area, Harvest Area, and Production of Sweet Potato in Seram Bagian Timur Regency, 2021</i>	209
5.3.6	Luas Tanam, Luas Panen, dan Produksi Kacang Tanah di Kabupaten Seram Bagian Timur, 2021 <i>Land Area, Harvest Area, and Production of Peanuts in Seram Bagian Timur Regency, 2021</i>	210
5.3.7	Luas Tanam, Luas Panen, dan Produksi Kacang Hijau di Kabupaten Seram Bagian Timur, 2021 <i>Land Area, Harvest Area, and Production of Mungbeans in Seram Bagian Timur Regency, 2021</i>	211
5.3.8	Luas Tanam, Luas Panen, dan Produksi Kacang Kedelai di Kabupaten Seram Bagian Timur, 2021 <i>Land Area, Harvest Area, and Production of Soybeans in Seram Bagian Timur Regency, 2021</i>	212
5.3.9	Luas Tanam, Luas Panen, dan Produksi Talas di Kabupaten Seram Bagian Timur, 2021 <i>Land Area, Harvest Area, and Production of Taroes in Seram Bagian</i>	

	Halaman Page
Timur Regency, 2021	213
5.3.10 Luas Tanam, Luas Panen, dan Produksi Sagu di Kabupaten Seram Bagian Timur, 2021 <i>Land Area, Harvest Area, and Production of Sagoo in Seram Bagian Timur Regency, 2021</i>	214
5.4 PERIKANAN FISHERY	
5.4.1 Jumlah Rumah Tangga Perikanan (RTP) Menurut Kecamatan dan Subsektor di Kabupaten Seram Bagian Timur, 2019 dan 2021 <i>Number of Fishery Household by Subdistrict and Subsector in Seram Bagian Timur Regency, 2019 and 2021</i>	215
5.4.2 Produksi Perikanan Tangkap Menurut Kecamatan dan Subsektor di Kabupaten Seram Bagian Timur (Ton), 2019 dan 2021 <i>Production of Fishery by Subdistrict and Subsector in Seram Bagian Timur Regency (Ton), 2019 and 2021</i>	216
5.4.3 Nilai Produksi Perikanan Tangkap Menurut Kecamatan dan Subsektor di Kabupaten Seram Bagian Timur (juta rupiah), 2021 <i>Production Value of Fishery by Subdistrict and Subsector in Seram Bagian Timur Regency (million rupiah), 2021</i>	217
5.4.4 Jumlah Perahu/Kapal Menurut Kecamatan dan Jenis Kapal di Kabupaten Seram Bagian Timur, 2021 <i>Number of Boats by Subdistrict and Types in Seram Bagian Timur Regency, 2021</i>	218
5.4.5 Jumlah Alat Penangkapan Ikan Menurut Kecamatan dan Jenis di Kabupaten Seram Bagian Timur, 2021 <i>Number of Fish Gear by Subdistrict and Types in Seram Bagian Timur Regency, 2021</i>	220
5.4.6 Produksi Perikanan Laut Dirinci Per Jenis Ikan di Kabupaten Seram Bagian Timur (Ton), 2021 <i>Production of Fishery Detailed by Fish Types in Seram Bagian Timur Regency (Ton), 2021</i>	224
5.4.7 Jumlah dan Nilai Perdagangan Internasional dan Antarpulau Komoditi Perikanan Kabupaten Seram Bagian Timur, 2021 <i>Number and Export and Inter-Island Trade Value of Fishery</i>	

	Halaman Page
	226
5.4.8	227
5.4.9	229
5.4.10	231
5.4.11	234
5.4.12	235
5.4.13	236
5.5 KEHUTANAN FORESTY	
5.5.1	237
6. INDUSTRI, PERTAMBANGAN, DAN ENERGI/INDUSTRY, MINING, AND ENERGY	

6.1	Daya Terpasang, Produksi, dan Distribusi Listrik PT. PLN (Persero) pada Cabang/Ranting PLN di Kabupaten Seram Bagian Timur, 2016-2021 <i>Installed Electricity Power, Production, and Distribution of PT. PLN (Persero) at PLN Branch in Seram Bagian Timur Regency, 2016-2021....</i>	247
6.2	Jumlah Pelanggan Listrik Menurut Kecamatan pada Cabang/Ranting PLN di Kabupaten Seram Bagian Timur, 2016–2021 <i>Number of Electricity Customers by Subdistrict at PLN Branch in Seram Bagian Timur Regency, 2016–2021</i>	248
7.	PARIWISATA/TOURISM	
7.1	Jumlah Rumah Makan/Restoran Menurut Kecamatan di Kabupaten Seram Bagian Timur, 2017–2021 <i>Number of Restaurants by Subdistrict in Seram Bagian Timur Regency, 2017–2021</i>	259
7.2	Nama Akomodasi, Alamat, Kamar, Tempat Tidur di Kabupaten Seram Bagian Timur, 2021 <i>Names of Accomodation, Address, Rooms, and Beds in Seram Bagian Timur Regency, 2021</i>	260
7.3	Nama Akomodasi Berdasarkan Klasifikasi di Kabupaten Seram Bagian Timur, 2021 <i>Names of Accomodation Based on Classification in Seram Bagian Timur Regency, 2021</i>	262
7.4	Jumlah Objek Wisata di Kabupaten Seram Bagian Tlmur, 2021 <i>Number of Tourism Object in Seram Bagian Timur Regency, 2021</i>	264
7.5	Nama Objek Wisata Berdasarkan Klasifikasi di Kabupaten Seram Bagian Timur, 2021	
	<i>Names of Tourism Object Based on Classification in Seram Bagian Timur Regency, 2021</i>	265
7.6	Perkembangan Jumlah Pengunjung Objek Wisata di Kabupaten Seram Bagian Timur, 2015–2021 <i>Development of Visitor's Number of Tourism Object in Seram Bagian Timur Regency, 2015–2021</i>	268

8.	TRANSPORTASI DAN KOMUNIKASI/TRANSPORTATION AND COMMUNICATION	
8.1	TRANSPORTASI TRANSPORTATION	
8.1.1	Panjang Jalan ¹ Menurut Tingkat Kewenangan Pemerintahan di Kabupaten Seram Bagian Timur (km), 2018–2021 <i>Length of Roads¹ by Level of Government Authority in Seram Bagian Timur Regency (km), 2018–2021</i>	277
8.1.2	Panjang Jalan Menurut Jenis Permukaan Jalan di Kabupaten Seram Bagian Timur (km), 2018–2021 <i>Length of Roads by Type of Road Surface in Seram Bagian Timur Regency (km), 2018–2021</i>	278
8.1.3	Panjang Jalan Menurut Kondisi Jalan di Kabupaten Seram Bagian Timur (km), 2018–2021 <i>Length of Roads by Condition of Roads in Seram Bagian Timur Regency (km), 2018–2021</i>	279
8.1.4	Jumlah Penumpang Pesawat Menurut Rute Penerbangan per Bulan di Kabupaten Seram Bagian Timur (km), 2021 <i>Number of Passenger bu Flight Routes per Month in Seram Bagian Timur Regency (km), 2021</i>	280
8.1.5	Nama Pelabuhan dan Kedalamannya di Kabupaten Seram Bagian Timur (m), 2021 <i>Name of Harbors and The Deep of Harbors in Seram Bagian Timur Regency (m), 2021</i>	281
8.2	KOMUNIKASI COMMUNICATION	
8.2.1	Jumlah Kantor Pos Pembantu Menurut Kecamatan di Kabupaten Seram Bagian Timur, 2017–2021 <i>Number of Post Offices Subsidiaries by Subdistrict in Seram Bagian Timur Regency, 2017–2021</i>	282

8.2.2	Banyaknya Pos Kilat Khusus Dalam Negeri Yang Diterima dan Dikirim Melalui Kantor Pos Bula, 2021 <i>Number of Special Express Post Letter Which Accepted and Sent via Bula Post Office, 2021</i>	283
8.2.3	Banyaknya Wesel Yang Diterima dan Dikirim Melalui Kantor Pos Bula, 2021 <i>Number of Postal Rate Money Which Accepted and Sent via Bula Post Office, 2021</i>	284
8.2.4	Kapasitas Sentral Telepon Menurut Lokasi di Kabupaten Seram Bagian Timur, 2016-2021 <i>Central Telephone Capacity by Subdistrict in Seram Bagian Timur Regency, 2016-2021</i>	285
9.	PERBANKAN, KOPERASI, DAN HARGA-HARGA/BANKING, COOPERATIVE, AND PRICES	
9.1	Jumlah Koperasi Aktif Menurut Kecamatan di Kabupaten Seram Bagian Timur, 2017–2021 <i>Number of Active Cooperative by Subdistrict in Seram Bagian Timur Regency, 2017–2021</i>	295
9.2	Jumlah Koperasi Menurut Jenis Koperasi dan Kecamatan di Kabupaten Seram Bagian Timur, 2021 <i>Number of Cooperative by Kind of Cooperative and Subdistrict in Seram Bagian Timur Regency, 2021</i>	296
10.	PENGELUARAN PENDUDUK/POPULATION EXPENDITURE	
10.1	Rata-rata Pengeluaran per Kapita Sebulan Menurut Kelompok Komoditas (rupiah) di Kabupaten Seram Bagian Timur, 2019 dan 2021 <i>Monthly Average Expenditure per Capita by Commodity Group (rupiahs) in Seram Bagian Timur Regency, 2019 and 2021</i>	305
10.1	Persentase Pengeluaran per Kapita Sebulan Menurut Kelompok Komoditas di Kabupaten Seram Bagian Timur, 2019 dan 2021 <i>Percentage of Monthly Expenditure per Capita by Commodity Group in Seram Bagian Timur Regency, 2019 and 2021</i>	306
10.3	Persentase Penduduk Menurut Golongan Pengeluaran Per Kapita Sebulan di Kabupaten Seram Bagian Timur, 2021 <i>Percentage of Population by Per Capita Spending Group a Month in</i>	

<i>Seram Bagian Timur Regency, 2021</i>	307
---	-----

11. PERDAGANGAN/TRADE

11.1	Jumlah Sarana Perdagangan Menurut Jenisnya di Kabupaten Seram Bagian Timur, 2017–2021 <i>Number of Trading Facilities by Type of Facility in Seram Bagian Timur Regency, 2017–2021</i>	319
11.2	Jumlah Pedagang Menurut Kecamatan di Kabupaten Seram Bagian Timur, 2021 <i>Number of Merchants by Subdistrict in Seram Bagian Timur Regency, 2021</i>	320
11.3	Jumlah Perusahaan Menurut Bentuk Badan Hukum di Kabupaten Seram Bagian Timur, 2017–2021 <i>Number of Establishments by Type of Business Entity in Seram Bagian Timur Regency, 2017–2021</i>	321

12. SISTEM NERACA REGIONAL/SYSTEM OF REGIONAL ACCOUNTS

12.1.	Produk Domestik Regional Bruto Atas Dasar Harga Berlaku Menurut Lapangan Usaha di Kabupaten Seram Bagian Timur (miliar rupiah), 2016–2021 <i>Gross Regional Domestic Product at Current Market Prices by Industry in Seram Bagian Timur Regency (billion rupiahs), 2016–2021</i>	331
12.2	Produk Domestik Regional Bruto Atas Dasar Harga Konstan 2010 Menurut Lapangan Usaha di Kabupaten Seram Bagian Timur (miliar rupiah), 2016–2021 <i>Gross Regional Domestic Product at 2010 Constant Market Prices by Industry in Seram Bagian Timur Regency (billion rupiahs), 2016–2021.</i>	332
12.3	Distribusi Persentase Produk Domestik Regional Bruto Atas Dasar Harga Berlaku Menurut Lapangan Usaha di Kabupaten Seram Bagian Timur, 2016–2021 <i>Percentage Distribution of Gross Regional Domestic Product at Current Market Prices by Industry in Seram Bagian Timur Regency, 2016–2021</i>	335
12.4	Laju Pertumbuhan Produk Domestik Regional Bruto Atas Dasar Harga Konstan 2010 Menurut Lapangan Usaha di Kabupaten Seram	

	Bagian Timur (persen), 2017–2021 <i>Growth Rate of Gross Regional Domestic Product at 2010 Constant Market Prices by Industry in Seram Bagian Timur Regency (percent), 2017–2021</i>	337
12.5	Produk Domestik Regional Bruto Atas Dasar Harga Berlaku Menurut Jenis Pengeluaran di Kabupaten Seram Bagian Timur (miliar rupiah), 2016–2021 <i>Gross Regional Domestic Product at Current Market Prices by Type of Expenditure in Seram Bagian Timur Regency (billion rupiahs), 2016–2021</i>	339
12.6	Produk Domestik Regional Bruto Atas Dasar Harga Konstan 2010 Menurut Jenis Pengeluaran di Kabupaten Seram Bagian Timur (miliar rupiah), 2016–2021 <i>Gross Regional Domestic Product at 2010 Constant Market Prices by Type of Expenditure in Seram Bagian Timur Regency (billion rupiahs), 2016–2021</i>	340
13.	PERBANDINGAN ANTAR KABUPATEN/KOTA/ REGENCY/ MUNICIPAL COMPARISON	
13.1	Jumlah Penduduk Menurut Kabupaten/Kota di Provinsi Maluku (ribu), 2016–2021 <i>Population by Regency/Municipality in Maluku Province (thousand), 2016–2021</i>	349
13.2	Laju Pertumbuhan Produk Domestik Regional Bruto Atas Dasar Harga Konstan 2010 Menurut Kabupaten/Kota di Provinsi Maluku (persen), 2016–2021 <i>Rate of Growth of Gross Regional Domestic Products at Constant 2010 Prices by Regency/Municipality in Maluku Province (percent), 2016–2021</i>	350
13.3	Jumlah Penduduk Miskin Menurut Kabupaten/Kota di Provinsi Maluku (ribu), 2016–2021 <i>Number of Poor Population by Regency/Municipality in Maluku Province (thousand), 2016–2021</i>	351
13.4	Indeks Pembangunan Manusia Menurut Kabupaten/Kota di Provinsi Maluku, 2016–2021 <i>Human Development Index by Regency/Municipality in Maluku</i>	

<https://sbtkab.bps.go.id>

DAFTAR GAMBAR/LIST OF FIGURES

		Halaman <i>Page</i>
1.1	Luas Daerah menurut Kecamatan (%) di Kabupaten Seram bagian Timur, 2020 <i>Area of Subdistrict (%) in Seram Bagian Timur regency, 2020.....</i>	9
1.2	Jarak dari Ibukota Kecamatan ke Ibukota Kabupaten di Kabupaten Seram bagian Timur (km), 2020 <i>Distance between Subdistrict Capital to Regency Capital in Seram Bagian Timur (km), 2020.....</i>	10
2.1	Jumlah Desa Menurut Kecamatan di Kabupaten Seram Bagian Timur, 2016–2020 <i>Number of Villages by Subdistrict in Seram Bagian Timur Regency, 2016–2020</i>	25
2.2	Jumlah Pegawai Negeri Sipil Menurut Tingkat Pendidikan dan Jenis Kelamin, Desember 2019 dan Desember 2020 <i>Number of Civil Servants by Educational Level and Sex, December 2019 and December 2020</i>	26
3.1	Jumlah Penduduk Menurut Kelompok Umur Generasi di Kabupaten Seram Bagian Timur, 2020 <i>Number of Population by Generation Age Groups in Seram Bagian Timur Regency, 2020</i>	57
3.2	Kondisi Penduduk Berumur 15 Tahun Keatas Menurut Jenis Kegiatan Selama Seminggu yang Lalu dan Jenis Kelamin di Kabupaten Seram Bagian Timur, 2020 <i>Condition of Population Aged 15 Years and Over by Type of Activity During The Previous Week and Sex in Seram Bagian Timur Regency, 2020.....</i>	58
4.1	Kondisi Jumlah Tenaga Kesehatan di Kabupaten Seram Bagian Timur, 2020 <i>Condition of Medical Personnel in Seram Bagian Timur Regency, 2020</i>	85
4.2	Jumlah Persebaran Klasifikasi Tingkatan Keluarga di Kabupaten Seram bagian Timur, 2020 <i>Number of Family Classification in Seram Bagian Timur Regency, 2020</i>	86

5.1	Produksi Perikanan Tangkap Menurut Kecamatan dan Subsektor di Kabupaten Seram Bagian Timur (Ton), 2019 dan 2020 <i>Production of Fishery by Subdistrict and Subsector in Seram Bagian Timur Regency (Ton), 2019 and 2020</i>	191
5.2	Produksi Perikanan Budidaya Menurut Jenis Ikan dan Rumput Laut di Kabupaten Seram Bagian Timur, 2020 <i>Production of Aquaculture by Fishes Type and Seaweed in Seram Bagian Timur Regency, 2020</i>	192
6.1	Produksi dan Listrik Terjual PT. PLN (Persero) pada Cabang/Ranting PLN di Kabupaten Seram Bagian Timur (kWh), 2016-2020 <i>Production and Electricity Sold of PT. PLN (Persero) at PLN Branch in Seram Bagian Timur Regency (kWh), 2016-2020</i>	261
6.2	Jumlah Pelanggan Listrik Menurut Kecamatan pada Cabang/Ranting PLN di Kabupaten Seram Bagian Timur, 2016–2020 <i>Number of Electricity Customers by Subdistrict at PLN Branch in Seram Bagian Timur Regency, 2016–2020</i>	262
7.1	Jumlah Objek Wisata Berdasarkan Klasifikasi di Kabupaten Seram Bagian Timur, 2019- 2020 <i>Number of Tourism Object Based on Classification in Seram Bagian Timur Regency, 2019-2020</i>	273
7.2	Jumlah Rumah Makan/Restoran di Kabupaten Seram Bagian Timur, 2017–2020 <i>Number of Restaurants in Seram Bagian Timur Regency, 2017–2020</i> ...	274
8.1	Panjang Jalan Menurut Kondisi Jalan di Kabupaten Seram Bagian Timur (km), 2018–2020 <i>Length of Roads by Condition of Roads in Seram Bagian Timur Regency (km), 2018–2020</i>	291
8.2	Jumlah Penumpang Pesawat Menurut Rute Penerbangan per Bulan di Kabupaten Seram Bagian Timur (km), 2020 <i>Number of Passenger bu Flight Routes per Month in Seram Bagian Timur Regency (km), 2020</i>	292
9.1	Jumlah Koperasi Aktif di Kabupaten Seram Bagian Timur, 2017–2020	

	<i>Number of Active Cooperative in Seram Bagian Timur Regency, 2017–2020.....</i>	309
9.2	Jumlah Koperasi Menurut Jenis Koperasi di Kabupaten Seram Bagian Timur, 2020 <i>Number of Cooperative by Kind of Cooperative in Seram Bagian Timur Regency, 2020</i>	310
10.1	Persentase Rata-rata Pengeluaran per Kapita Sebulan Pada Kelompok Komoditas Bukan Makanan di Kabupaten Seram Bagian Timur, 2019 dan 2020 <i>Percentage of Average Expenditure per Capita For Non-Food Commodities Group in Seram Bagian Timur Regency, 2019 and 2020..</i>	325
10.2	Rata-rata Pengeluaran per Kapita Sebulan Menurut Kelompok Komoditas Makanan (rupiah) di Kabupaten Seram Bagian Timur, 2020 <i>Monthly Average Expenditure per Capita by Food Commodity Group (rupiahs) in Seram Bagian Timur Regency, 2020.....</i>	326
11.1	Jumlah Sarana Perdagangan Menurut Jenisnya di Kabupaten Seram Bagian Timur, 2017–2020 <i>Number of Trading Facilities by Type of Facility in Seram Bagian Timur Regency, 2017–2020.....</i>	339
11.2	Jumlah Perusahaan Menurut Bentuk Badan Hukum di Kabupaten Seram Bagian Timur, 2017–2020 <i>Number of Establishments by Type of Business Entity in Seram Bagian Timur Regency, 2017–2020.....</i>	340
12.1	Laju Pertumbuhan Produk Domestik Regional Bruto Atas Dasar Harga Konstan 2010 Menurut Lapangan Usaha di Kabupaten Seram Bagian Timur (persen), 2017–2020 <i>Growth Rate of Gross Regional Domestic Product at 2010 Constant Market Prices by Industry in Seram Bagian Timur Regency (percent), 2017–2020.....</i>	351
12.2	Distribusi Persentase Produk Domestik Regional Bruto Atas Dasar Harga Berlaku Menurut Lapangan Usaha di Kabupaten Seram Bagian Timur, 2016–2020 <i>Percentage Distribution of Gross Regional Domestic Product at Current</i>	

	<i>Market Prices by Industry in Seram Bagian Timur Regency, 2016–2020</i>	352
13.1	Laju Pertumbuhan Produk Domestik Regional Bruto Atas Dasar Harga Konstan 2010 Menurut Kabupaten/Kota di Provinsi Maluku (persen), 2020	
	<i>Rate of Growth of Gross Regional Domestic Products at Constant 2010 Prices by Regency/Municipality in Maluku Province (percent), 2020</i>	373
13.2	Jumlah Penduduk Miskin Menurut Kabupaten/Kota di Provinsi Maluku (ribu), 2020	
	<i>Number of Poor Population by Regency/Municipality in Maluku Province (thousand), 2020</i>	374

<https://sbt.kab.bps.go.id>

PENJELASAN UMUM/EXPLANATORY NOTES

Tanda-tanda, satuan-satuan, dan lain-lainnya yang digunakan dalam publikasi ini adalah sebagai berikut:

Symbols, measurement units, and acronyms which are used in this publication, are as follows:

1. TANDA-TANDA/SYMBOLS

Data tidak tersedia/Data not available	: ...
Tidak ada atau nol /Null or zero	: -
Data dapat diabaikan/Data negligible	: 0
Tanda decimal/Decimal point	: ,
Data tidak dapat ditampilkan/Not applicable	: NA
Angka estimasi/Estimated figures	: e
Angka diperbaiki/Revised figures	: r
Angka sementara/Preliminary figures	: x
Angka sangat sementara/Very preliminary figures	: xx
Angka sangat sangat sementara/Very very preliminary figures	: xxx

2. SATUAN/UNITS

barel/barrel	: 158,99 liter/litres = 1/6,2898 m ³
hektar (ha)/hectare (ha)	: 10 000 m ²
kilometer (km)/kilometres (km)	: 1 000 meter/meters (m)
knot/knot	: 1,8523 km/jam (km/hour)
kuintal/quintal	: 100 kg
KWh	: 1 000 Watt hour
MWh	: 1 000 KWh
liter (untuk beras)/litre (for rice)	: 0,80 kg
MMSCF	: 1/35,3 m ³
metrik ton (m.ton)/metric ton (m. ton)	: 0,98421 long ton = 1 000 kg
ons/ounce	: 28,31 gram/grams
ton	: 1 000 kg

Satuan lain: buah, dus, butir, helai/lembar, kaleng, batang, pulsa, ton kilometer (ton-km), jam, menit, persen (%).

Other units: unit, pack, pieces, sheet, tin, pulse, ton-kilometres(ton-km), hour, minute, percent (%).

Perbedaan angka di belakang koma disebabkan oleh pembulatan angka.

The difference in decimal numbers is caused by rounding.

DAFTAR SINGKATAN/ LIST OF ABBREVIATIONS

SI	: Stasiun Iklim
SIMPK	: Stasiun Meteorologi Pertanian Khusus
t.t	: Tempat tidur
BCG	: Bacillus Calmette Guerin
DPT	: Difteri, Pertusis, Tetanus
TT	: Tetanus Toxoid
IOT	: Industri Obat Tradisional/ <i>Traditional Medicine Industry</i>
IKOT	: Industri Kecil Obat Tradisional/ <i>Traditional Medicine Small</i>
Alkes	: Alat kesehatan/ <i>Health Kits</i>
PKRT	: Perbekalan Kesehatan Rumah tangga/ <i>Household Health Logistics</i>
Kompl	: Komplemen/ <i>Complement</i>
IRTP	: Industri Pangan Produksi Rumah Tangga/ <i>Foods Home Industry</i>
PBF	: Pedagang Besar Farmasi/ <i>Pharmacy Whole-seller</i>
GFK	: Gudang Farmasi Kab/Kota/Regency/ <i>Municipality Pharmacy Warehouse</i>
RB	: Rumah Bersalin/ <i>Delivery House</i>
Pustu	: Puskesmas pembantu/ <i>Auxiliary Public Health Center</i>
BP	: Balai Pengobatan/ <i>Polyclinic</i>
TPS	: Tempat Pembuangan Sementara / <i>landfill</i>
Jamkesmas	: Jaminan kesehatan masyarakat miskin/ <i>Poor public health insurance</i>
PJKMU	: Program Jaminan Kesehatan Masyarakat Umum
SIUP	: Surat Ijin Usaha Perdagangan/ <i>Trading Permission Letter</i>
TDP	: Tanda Daftar Perusahaan/ <i>Company Registration Identity</i>
API	: Angka Pengenal Importir/ <i>Importer's Identity Number</i>

Statistik Kunci, 2018–2021 Key Statistics, 2018–2021

Rincian/Description	Satuan/Unit	2018	2019	2020
(1)	(2)	(3)	(4)	(5)
SOSIAL/SOCIAL				
Penduduk ¹ /Population ¹	ribu/thousand			
Laju Pertumbuhan Penduduk ¹ /Population Growth ^{1,7}	%			
Angka Harapan Hidup ^{1-e} /Life Expectancy Rate ¹	tahun/years			
Angka Melek Huruf Usia 15+//Literacy Rate Aged 15+	%			
Tingkat Partisipasi Angkatan Kerja -TPAK ^{2,3} Labour Force Participation Rate-LFPR ^{2,3}	%			
Tingkat Pengangguran Terbuka-TPT ² Unemployment Rate-UR ²	%			
Penduduk Miskin ⁵ /Poor People ⁴	ribu/thousand			
Persentase Penduduk Miskin ⁴ Percentage of Poor People ⁴	%			
Indeks Pembangunan Manusia-IPM ⁵ Human Development Index ⁵	–			
EKONOMI/ECONOMIC				
Produk Domestik Regional Bruto (PDRB) Harga Berlaku ⁶ Gross Regional Domestic Bruto (GRDP) at Current Price ⁶	triliun rupiah trillion rupiahs			
Laju Pertumbuhan Ekonomi ⁷ /Economic Growth ⁷	%			
PDRB Per Kapita Harga Berlaku ^{6,1} Per Capita of GRDP at Current Price ^{6,1}	juta rupiah million rupiahs			

- Catatan/Notes: ¹ Hasil sensus penduduk Indonesia 2020/The result of Indonesia population census 2020
² Kondisi Agustus/Condition at August
³ Menggunakan penimbang hasil proyeksi penduduk tahun 2010–2035/Weighted by the 2010–2035 population projection
⁴ Kondisi Maret/Condition at March
⁵ Sejak tahun 2010, IPM dihitung dengan metode baru. Komponen IPM metode baru adalah angka harapan hidup saat lahir, harapan lama sekolah, rata-rata lama sekolah, dan pengeluaran per kapita/Since 2010, HDI was calculated using new method. New HDI component are life expectancy at birth, expected years of schooling, means years of schooling, and expenditure per capita
⁶ Mulai tahun 2010 mengadopsi System of National Account 2008 (SNA 2008)/Since 2010 is in line with System of National Account 2008 (SNA 2008)
⁷ Menggunakan tahun dasar 2010 (2010=100)/Using 2010 base year (2010=100)
⁸ Menggunakan proyeksi penduduk berdasarkan hasil SP2010/Using population projection based on SP2010

01

GEOGRAFI DAN IKLIM
GEOGRAPHY AND CLIMATE

Luas Wilayah Kab. SBT
5.779,123 km²



Terdiri dari 62 Pulau

PENJELASAN TEKNIS**TECHNICAL NOTES**

1. Secara astronomis, Kabupaten Seram Bagian Timur terletak antara 1290 50' 00" – 1310 50' 00" Bujur Timur dan 020 50' 00" – 040 50' 00" Lintang Selatan.
 2. Berdasarkan posisi geografisnya, Seram Bagian Timur memiliki batas-batas: Utara – Laut Seram; Selatan - Laut Banda; Barat – Kabupaten Maluku Tengah; Timur – Laut Arafuru.
 3. Berdasarkan letak geografisnya, Kabupaten Seram Bagian Timur berada di antara Laut Seram, Laut Banda, Kabupaten Maluku Tengah, dan Laut Arafuru.
 4. Kabupaten Seram Bagian Timur merupakan kabupaten bahari, yang terdiri dari 15 Kecamatan, dan terdiri dari 50 pulau.
 5. Badan Pusat Statistik (BPS) telah melakukan pendataan Potensi Desa (Podes) sejak tahun 1980. Sejak saat itu, Podes dilaksanakan secara rutin sebanyak 3 kali dalam kurun waktu sepuluh tahun untuk mendukung kegiatan Sensus Penduduk, Sensus Pertanian, ataupun Sensus Ekonomi. Dengan demikian, fakta penting terkait ketersediaan infrastruktur dan potensi yang dimiliki oleh setiap wilayah dapat dipantau perkembangannya
1. *Astronomically, the area of Seram Bagian Timur regency lies between 1290 50' 00" – 1310 50' 00" east longitude and 020 50' 00" – 040 50' 00" south latitude.*
 2. *In terms of geographic position, Seram Bagian Timur has boundaries as follows: North – Seram Sea; South – Banda Sea; West – Maluku Tengah Regency; East – Arafuru Sea.*
 3. *In terms of geographic location, Seram Bagian Timur Regency is located between Seram Sea, Banda Sea, Maluku Tengah regency, and Arafuru sea.*
 4. *Seram Bagian Timur Regency is a maritime regency, has 15 districts, and consist of 50 islands.*
 5. *BPS-Statistics Indonesia has already recorded village potential (Podes) since 1980. Since then, Podes regularly implemented 3 (three) times within ten years to support the activities of the Population Census, Agriculture Census, or Economic Census. Thus, important facts related to the availability of infrastructure and the potential possessed by each region can be monitored regularly and continually.*

secara berkala dan terus menerus.

6. Sejak tahun 2008, pendataan Podes mengalami perubahan dengan adanya penambahan kuesioner suplemen kecamatan di Kabupaten Seram Bagian Timur. Penambahan kuesioner tersebut bertujuan untuk meningkatkan manfaat data Podes bagi para konsumen data dan pemerintah daerah dalam perencanaan pembangunan wilayah Kabupaten Seram Bagian Timur.
7. Data Podes merupakan satu-satunya sumber data kewilayahan yang muatannya beragam dan memberi gambaran tentang situasi pembangunan suatu wilayah (regional). Ini berbeda dengan data dari hasil pendekatan rumah tangga yang lebih menekankan pada dimensi aktivitas sektoral. Keduanya sama penting dan menjadi kekayaan BPS.
8. Desa/Kelurahan Tepi Laut adalah desa/kelurahan yang sebagian atau seluruh wilayahnya bersinggungan langsung dengan laut, baik berupa pantai maupun tebing karang.
9. Desa/Kelurahan Bukan Tepi Laut adalah desa/kelurahan yang wilayahnya tidak bersinggungan langsung dengan laut.
6. *Since 2008, Podes has been changed especially in providing additional information from subdistrict in Seram Bagian Timur Regency, using separate questionnaires. The goal of these changes is to provide more benefits for data users and Seram Bagian Timur government in regional development planning.*
7. *Podes data is the only one source of spatial data consisting of various information and providing a picture of development progress in a region. The Podes data are different from data resulted from household surveys focusing on the dimension of sectoral activities. Both kind of data are important and become the trade mark of BPS on the data richness aspect.*
8. *Coastal Village/Coastal Sub-District is a village/sub-district which some areas are intersect/directly adjacent to the sea, either gently sloping/flat beach or cliffs/reef.*
9. *NonCoastal Village/NonCoastal Sub-District is a village which has no area that intersect/directly adjacent to the sea.*

10. Desa/Kelurahan Lereng/Puncak adalah desa/kelurahan yang sebagian besar wilayahnya berada di puncak gunung/pegunungan atau terletak di antara puncak sampai lembah.
10. *Slope/Peak Village/Sub-District is a village/sub-district which the largest part of village/sub-district lies on the highest part of mount/mountain or lies between the peak to the valley.*
11. Desa/Kelurahan lembah adalah desa/kelurahan yang wilayahnya sebagian besar merupakan daerah rendah yang terletak di antara dua gunung/pegunungan atau daerah yang mempunyai kedudukan lebih rendah dibandingkan daerah sekitarnya.
11. *Valley Village/Sub-District area is a village/sub-district with the largest part of the village/sub-district is a low area between two mountains or area that have a position lower than the surrounding areas.*
12. Desa/Kelurahan Dataran adalah desa/kelurahan yang sebagian besar wilayahnya tampak datar. rata. dan membentang.
12. *Flat Village/Sub-District is a village/sub-district which the largest part of village1/sub-district looked plane. flat. and stretches.*

ULASAN

Kabupaten Seram Bagian Timur sebagian besar terletak di wilayah Pulau Seram. Kabupaten yang berdiri sejak tahun 2003 ini, pemekaran dari Kabupaten Maluku Tengah, secara geografis terletak antara: 129°50'00" – 131° 50'00" Bujur Timur dan 02°50'00" – 04°50'00" Lintang Selatan. Kabupaten Seram Bagian Timur dibatasi oleh Laut Banda Seram di sebelah Utara, Laut Banda di sebelah Selatan, Laut Arafuru di sebelah Timur, dan Kabupaten Maluku Tengah di sebelah Barat.

Kabupaten Seram Bagian Timur merupakan kabupaten bahari dengan luas laut mencapai 14.877,771 km². Wilayah daratan terdiri dari dataran Bula, Bula Barat, Teluk Waru, Tutuk Tolu, Kian Darat, Kilmury, Werinama dan Siwalalat yang berada di Pulau Seram dan pulau-pulau terpisah sebanyak 49 pulau. Wilayah Seram Bagian Timur mempunyai 132 aliran sungai yang tersebar di seluruh Kabupaten Seram Bagian Timur.

Iklim di Kabupaten Seram Bagian Timur adalah iklim laut tropis dan iklim musim, karena letak wilayah Seram dikelilingi oleh laut luas. Oleh karena itu iklim di sini sangat dipengaruhi oleh lautan dan berlangsung bersamaan dengan iklim musim seirama dengan musim yang ada.

Menurut laporan dari Badan Meteorologi dan Geofisika Kabupaten

DESCRIPTION

Seram Bagian Timur Regency is partly located in the region of Seram Island. Since 2003, The Regency already existed, unfoldment of Maluku Tengah Regency, geographically lies between: 129°50'00" – 131°50'00" east longitude and 02°50'00" – 04°50'00" south latitude. This administrative region is bordered on the north by Seram Sea, on the south by Banda Sea, on the west by Arafuru Sea, and on the east by Maluku Tengah Regency.

Seram Bagian Timur is a maritime regency, has a total sea area 14.877,771 km². Region main land consist of The Bula, Bula Barat, Teluk Waru, Tutuk Tolu, Kian Darat, Kilmury, Werinama and Siwalalat Land which located in Seram island and islands that spread out 49 islands. Seram Bagian Timur region has 132 rivers which spread out in throughout Seram Bagian Timur Regency.

Seram Bagian Timur regency has a tropical and monsoon climate due to its location surrounded by vast seas. Consequently, this climate is very much affected by the vastness of the seas, varies accordance to the pattern of the seasonal climate which occurred as well as mansoon rytme.

Based on Meteorology Station annually report in 2021 The maximum

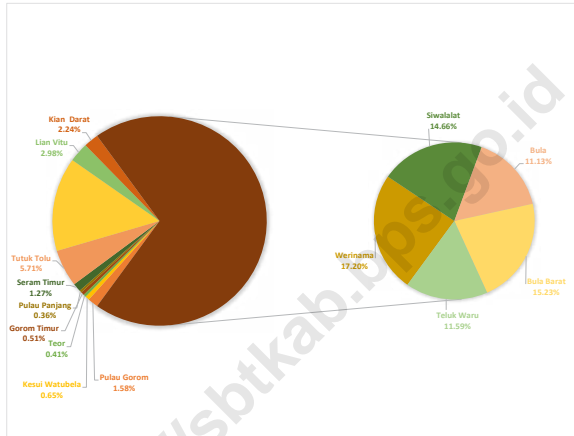
Seram Bagian Timur di Geser, dalam tahun 2021 di Kabupaten Seram Bagian Timur temperatur maksimum $34,4^{\circ}$ Celcius yang terjadi pada bulan **November** dan minimum $23,0^{\circ}$ Celcius yang terjadi pada bulan **Oktober**.

*temperature was $34,4^{\circ}\text{C}$ that held in **November** and the minimum was $23,0^{\circ}\text{C}$ that held in **Oktober**.*

<https://sbtkab.bps.go.id>

Gambar 1.1
Figures


Luas Daerah menurut Kecamatan (%) di Kabupaten Seram bagian Timur, 2021
Area of Subdistrict (%) in Seram Bagian Timur regency, 2021



Sumber/Source: Bappeda Litbang Kabupaten Seram Bagian Timur/Bappeda of Seram Bagian Timur Regency

Gambar 1.2
Figures

Jarak dari Ibukota Kecamatan ke Ibukota Kabupaten di Kabupaten Seram bagian Timur (km), 2021
Distance between Subdistrict Capital to Regency Capital in Seram Bagian Timur (km), 2021



Sumber/Source: Bappeda Litbang Kabupaten Seram Bagian Timur
Bappeda of Seram Bagian Timur Regency

1.1 KEADAAN GEOGRAFI GEOGRAPHY CONDITION

Tabel 1.1.1 Luas Daerah dan Jumlah Pulau Menurut Kecamatan di Kabupaten Seram Bagian Timur, 2021
Total Area and Number of Islands by Subdistrict in Seram Bagian Timur Regency, 2021

Kecamatan Subdistrict	Ibukota Kecamatan Capital of Subdistrict	Luas Total Area (km ² /sq.km)
(1)	(2)	(3)
Pulau Gorom	Kataloka	91,303
Kesui Watubela	Tamher Timur	37,58
Teor	Wermaf Kampung Tengah	23,41
Gorom Timur	Miran	29,29
Pulau Panjang	Pulau Panjang	20,53
Seram Timur	Geser	73,35
Tutuk Tolu	Air Kasar	330,09
Kilmury	Kilmury	837,62
Lian Vitu	Keta Rumadan	172,37
Kian Darat	Watu-Watu	129,23
Werinama	Werinama	993,84
Siwalalat	Atiahu	847,19
Bula	Bula	643,36
Bula Barat	Waiketam Baru	880,29
Teluk Waru	Waru	669,67
Seram Bagian Timur		5 779,123

Lanjutan Tabel/Continued Table 1.1.1

Kecamatan Subdistrict	Persentase terhadap Luas Kabupaten Percentage to Subdistrict's Area	Jumlah Pulau Number of Islands		Jumlah Total
		Didiami dan Ada Usaha Inhabited	Tidak Didiami Uninhabited	
(1)	(4)	(5)	(6)	(7)
Pulau Gorom	1,58	3	8	11
Kesui Watubela	0,65	2	3	5
Teor	0,41	1	1	2
Gorom Timur	0,51	1	1	2
Pulau Panjang	0,36	9	-	1
Seram Timur	1,27	1	18	27
Tutuk Tolu	5,71	1	1	2
Kilmury	14,49	1	1	2
Lian Vitu	2,98	1	-	1
Kian Darat	2,24	1	1	2
Werinama	17,20	1	-	1
Siwalalat	14,66	1	-	1
Bula	11,13	1	-	1
Bula Barat	15,23	1	1	2
Teluk Waru	11,59	2	-	2
Seram Bagian Timur	100,00	27	35	62

Sumber/Source: Bappeda Litbang Kabupaten Seram Bagian Timur
Bappeda of Seram Bagian Timur Regency

Tabel
Table 1.1.2

**Tinggi Wilayah dan Jarak ke Ibukota Kabupaten Menurut
Kecamatan di Kabupaten Seram Bagian Timur, 2021**
*Altitude and Distance to the Capital by Subdistrict in Seram
Bagian Timur Regency, 2021*

Kecamatan Subdistrict	Tinggi Wilayah (mdpl) Altitude (m a.s.l)	Jarak ke Ibukota Kabupaten Distance to the Capital of Regency
(1)	(2)	(3)
Pulau Gorom	1,00 - 15,00	177,93
Kesui Watubela	2,00 - 11,00	244,58
Teor	1,00 - 12,00	230,40
Gorom Timur	1,00 - 7,00	145,20
Pulau Panjang	1,00 - 7,00	130,00
Seram Timur	0,50 - 2,00	118,68
Tutuk Tolu	2,00 - 7,00	94,43
Kilmury	2,50 - 7,00	58,80
Lian Vitu	2,50 - 13,00	80,00
Kian Darat	2,00 - 9,00	71,00
Werinama	3,00 - 20,00	102,00
Siwalalat	6,00 - 15,00	65,40
Bula	1,00 - 25,00	0,89
Bula Barat	2,00 - 5,00	40,00
Teluk Waru	3,0-0 - 8,00	36,00

Sumber/Source: Bappeda Litbang Kabupaten Seram Bagian Timur
Bappeda of Seram Bagian Timur Regency

Tabel 1.1.3 Jumlah Desa Menurut Letak Geografi dan Kecamatan di Kabupaten Seram Bagian Timur, 2021
Number of Village by Geography and Subdistricts in Seram Bagian Timur Regency, 2021

Kecamatan Subdistrict	Letak Topografi Topography	
	Tepi Laut Edge of the Sea	Bukan Tepi laut Not Sea Sore
(1)	(2)	(3)
Pulau Gorom	24	-
Kesui Watubela	17	1
Teor	10	-
Gorom Timur	17	6
Pulau Panjang	6	-
Seram Timur	16	-
Tutuk Tolu	10	1
Kilmury	14	-
Lian Vitu	10	-
Kian Darat	9	1
Werinama	10	-
Siwalalat	12	-
Bula	9	1
Bula Barat	4	9
Teluk Waru	11	-
Seram Bagian Timur	179	19

Sumber/Source: Badan Pusat Statistik, Pendataan Podes 2021
 BPS-Statistics Indonesia, Podes

1.2 KEADAAN IKLIM CLIMATE CONDITION

Tabel 1.2.1 Pengamatan Unsur Iklim di Stasiun Pengamatan Badan Meteorologi, Klimatologi dan Geofisika (BMKG) Kabupaten Seram Bagian Timur, 2021
Observation of Climate Elements at the Meteorology, Climatology and Geophysics Agency Station of Seram Bagian Timur Regency, 2021

Bulan Month	Suhu Temperature (°C)			Kelembaban Humidity (%)		
	Minimum Minimun	Rata-rata Average	Maksimum Maximum	Minimum Minimun	Rata-rata Average	Maksimum Maximum
(1)	(2)	(3)	(4)	(5)	(6)	(7)
Januari/January	24,0	28,5	34,5	67	88	100
Februari/February	24,0	28,4	33,8	65	89	97
Maret/March	24,8	28,2	33,2	60	90	99
April/April	24,2	28,5	32,2	67	88	100
Mei/May	24,0	27,8	32,4	72	94	100
Juni/June	24,1	27,6	32,2	70	86	100
Juli/July	23,2	26,8	32,4	66	87	100
Agustus/August	23,9	27,3	32,4	73	88	98
September/September	23,9	27,1	32,4	70	89	99
Oktober/October	24,2	28,1	34,5	71	86	98
November/November	24,4	28,5	34,8	65	84	99
Desember/December	24,8	28,5	34,6	65	84	100

Lanjutan Tabel/*Continued Table 1.2.1*

Bulan Month	Arah Terbanyak Prevailing Direction (°)	Angin Wind		Tekanan Udara/ Atmospheric Pressure (mb)
		Kecepatan Terbesar Max Speed (Knot)	Arah Saat Kecepatan Terbesar Direction (°)	
(1)	(8)	(9)	(10)	(11)
Januari/January	340	22	260	1 007,2
Februari/February	260	26	240	1 008,0
Maret/March	340	16	210	1 008,6
April/April	260	20	220	1 009,5
Mei/May	100	18	170	1 009,0
Juni/June	110	15	110	1 009,0
Juli/July	120	23	240	1 009,9
Agustus/August	100	11	100	1 010,8
September/September	140	14	100	1 009,8
Oktober/October	200	15	290	1 009,2
November/November	350	17	280	1 007,7
Desember/December	270	30	230	1 008,1

Lanjutan Tabel/*Continued Table 1.2.1*

Bulan Month	Jumlah Curah Hujan Number of Precipitation (mm)	Jumlah Hari Hujan Number of Rainy Days (day)	Penyinaran Matahari Duration of Sunshine (%)
(1)	(14)	(15)	(16)
Januari/January	160,2	19	1 184
Februari/February	194,4	16	1 146
Maret/March	81,0	11	1 952
April/April	177,9	16	2 012
Mei/May	515,3	27	1 187
Juni/June	231,6	19	1 763
Juli/July	470,5	25	830
Agustus/August	208,7	19	1 964
September/September	621,3	26	1 431
Oktober/October	193,4	13	1 805
November/November	316,8	19	1 865
Desember/December	221,4	19	1 538

Sumber/Source: Badan Meteorologi, Klimatologi, dan Geofisika Geser, Kabupaten Seram Bagian Timur
Meteorology, Climatology, and Geophysics Institute of Geser, Seram Bagian Timur Regency

02

**PEMERINTAHAN
GOVERNMENT**

Jumlah PNS tercatat
ada sebanyak **3.438** pegawai*



*tidak termasuk PNS di instansi/lembaga vertikal dan TNI/Polri

PENJELASAN TEKNIS**TECHNICAL NOTES**

- | | |
|--|--|
| <p>1. Anggota Dewan Perwakilan Rakyat Daerah (DPRD) dipilih melalui pemilihan umum (pemilu) dan dilantik dalam masa jabatan lima tahun.</p> | <p>1. <i>Regional House of Representatives (DPRD) members are elected through a general election and appointed for a five-years membership.</i></p> |
| <p>2. Susunan pemerintahan Kabupaten Seram Bagian Timur tahun 2021 terdiri dari bupati, wakil bupati, perangkat daerah dan lembaga pemerintah lainnya.</p> | <p>2. <i>The government structure of the Seram Bagian Timur Regency in 2021 consists of regents, vice regent, the region and other government agencies.</i></p> |
| <p>3. Perangkat daerah terdiri dari sekretariat daerah, sekretariat DPRD, dinas daerah, lembaga teknis daerah, kantor pelayanan daerah, kecamatan dan kelurahan.</p> | <p>3. <i>Regions consists of regional secretariat, the secretariat of Parliament, regional agencies, regional technical institute, regional service offices, subdistricts and villages.</i></p> |
| <p>4. Sekretariat daerah terdiri dari bagian hukum, bagian humas dan protocol, bagian tata pemerintahan, bagian organisasi, bagian umum, bagian ekonomi dan pembangunan, bagian pemerintahan desa, bagian kesejahteraan rakyat, dan bagian pemberdayaan perempuan.</p> | <p>4. <i>Secretariats consists of laws, public relations and protocols, governances, organizations, generals, economic and governance, village administration, welfares, and women's empowerments.</i></p> |
| <p>5. Sekretariat DPRD terdiri dari komisi-komisi, badan musyawarah, badan anggaran, badan legislasi daerah, badan kehormatan dan fraksi-fraksi.</p> | <p>5. <i>Parliament Secretariat consists of commissions, deliberatives agency, budgets agency, local legislative agency, honor agency and fractions.</i></p> |
| <p>6. Dinas daerah terdiri dari Dinas Kesehatan, Dinas Pendidikan dan Kebudayaan, Dinas Pendapatan,</p> | <p>6. <i>Regional department consist of Health Department, education and Culture Department,</i></p> |

Dinas Perindustrian, Perdagangan, Koperasi dan UKM, Dinas Tenaga Kerja dan Transmigrasi, Dinas Kependudukan dan Pencatatan Sipil, Dinas Perhubungan, Dinas Sosial, Dinas Pekerjaan Umum, Dinas Tata Ruang, Kebersihan, Pertamanan dan Pemadam Kebakaran, Dinas Pertanian, Dinas Kelautan dan Perikanan, Dinas Kehutanan, Dinas Pertambangan dan ESDM serta Dinas Pariwisata dan Komunikasi.

revenue Department, Industry, trade, Cooperation and UKM Department, Labor and transmigration Department, Population and Civil registration Department, transportation Department, Social Department, Public Work Department, Spatial, Cleanliness, Landscaping and Fire Fighting Department, Agriculture Department, marine and Fisheries Department, Forestry Department, mining and exploration of Human resource Department, tourism and Communication Department.

7. Lembaga teknis daerah terdiri dari Badan Perencanaan dan Pembangunan Daerah, Badan Pengelola Keuangan dan Kekayaan Daerah, Badan Kepegawaian Daerah, Badan Pemberdayaan Masyarakat dan Pemerintah Desa, Badan Kesbang Linmas dan Politik, Badan penanggulangan Bencana Daerah, Badan Lingkungan Hidup, Badan Ketahanan Pangan dan Penyuluhan dan Inspektorat Daerah.
7. Regional technical Agency consist of Planning and regional Development Agency, Local Financial and Assets management Agency, regional employment Agency, Community and village Government empowerment Agency , Political Unity Agency, regional Disaster management Agency , environment Agency , the Food Security and extension Agency and the regional Inspectorate.
8. Kantor pelayanan daerah terdiri dari Kantor Satuan Polisi Pamong Praja dan Perlindungan Masyarakat, Kantor Perpustakaan dan Arsip Daerah, Kantor Pelayanan Perijinan dan Penanaman Modal Daerah, Kantor Kesatuan Pengelolaan Hutan Produksi
8. Regional services offices consist of Civil Service Police Unit and Public Protection Offices, Library and Regional Archives Offices , Office of Licensing Services and Regional Investment Office , Production Forest Management Office and Regional Hospital.

dan Rumah Sakit Umum Daerah.

9. Lembaga Pemerintah lainnya terdiri dari Badan Meteorologi, Klimatologi, dan Geofisika, Badan Pusat Statistik, Kantor Pertanahan, Kementerian Agama.
9. *Other Government Agency consist of Meteorology, Climatology and Geophysics Agency, the Central Bureau of Statistics, Land Office , Ministry of Religious Office.*

<https://sbtkab.bps.go.id>

ULASAN

Kabupaten Seram Bagian Timur sebelumnya merupakan bagian dari Kabupaten Maluku Tengah. Kemudian, melalui Undang-undang Nomor 40 Tahun 2003, Seram Bagian Timur dimekarkan menjadi sebuah kabupaten yang otonom. Sejak berdirinya, Kabupaten Seram Bagian Timur telah terjadi perkembangan yang cukup signifikan dalam bidang pemerintahan, dimana pada awalnya terdiri dari 4 (empat) Kecamatan.

Pada tahun 2010 terjadi pemekaran wilayah di Kabupaten Seram Bagian Timur, yang semula 4 Kecamatan kemudian terjadi pemekaran 6 kecamatan. Pada tahun 2012 terjadi pemekaran lagi sehingga jumlah kecamatan menjadi 12 kecamatan. Kemudian pada tahun 2014, wilayah Seram Bagian Timur mengalami pemekaran kecamatan kembali menjadi 15 kecamatan.

Jumlah Pegawai Negeri Sipil di Kabupaten Seram bagian Timur pada tahun 2020 sebanyak 3.560 pegawai namun pada tahun 2021 tercatat jumlah PNS sebanyak 3.438 pegawai.

DESCRIPTION

Seram Bagian Timur was previously a part of the Maluku Tengah regency. Through Law 40/2003 subsequently, it was Seram Bagian Timur into an autonomous regency. Since the establishment, Seram Bagian Timur governmental system has occurred a significant development.

Seram Bagian Timur Regency formerly consists of 4 subdistricts. In 2010 the creation of areas in Seram Bagian Barat Regency, which was originally 4 to 6 districts. Expansion occurred in 2012, bringing the total number to 12 subdistricts. Expansion occurred in 2014 again and bringing the total number to 15 subdistricts.

Number of Civil Servant in Seram Bagian Timur Regency in 2020 are about 3.560 employees but now in 2021 there are 3.438 employees.

Gambar 2.1
Figures

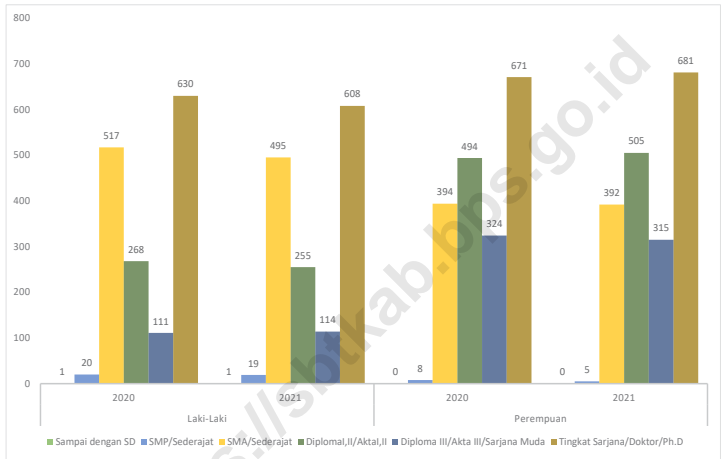
Jumlah Desa Menurut Kecamatan di Kabupaten Seram Bagian Timur, 2017–2021
Number of Villages by Subdistrict in Seram Bagian Timur Regency, 2017–2021



Sumber/Source : Peraturan Kepala Badan Pusat Statistik Nomor 1 Tahun 2021 Tanggal 5 Februari 2021 tentang Perubahan Atas Peraturan Kepala Badan Pusat Statistik Nomor 3 Tahun 2019 tentang Kode dan Nama Wilayah Kerja Statistik Tahun 2019/Chief Statistician Regulation Number 1/2021, February 5 2021, as a revision of Chief Statistician Regulation Number 3 of 2019 on Code and Name of Regional Level of Data Collection.

Gambar 2.2
Figures

Jumlah Pegawai Negeri Sipil Menurut Tingkat Pendidikan dan Jenis Kelamin, Desember 2020 dan Desember 2021
Number of Civil Servants by Educational Level and Gender, December 2020 and December 2021



Sumber/Source : Badan Kepegawaian Daerah dan Pengembangan SDM Kabupaten Seram Bagian Timur
Civil Servants and Human Resource Development office of Seram Bagian Timur Regency

2.1 WILAYAH ADMINISTRATIF ADMINISTRATIVE AREA

Tabel 2.1.1 **Jumlah Desa¹ Menurut Kecamatan di Kabupaten Seram Bagian Timur, 2017–2021**
Table 2.1.1 **Number of Villages¹ by Subdistrict in Seram Bagian Timur Regency, 2017–2021**

Kecamatan Subdistrict	2017	2018	2019	2020	2021
(1)	(2)	(3)	(4)	(5)	(6)
Pulau Gorom	24	24	24	24	24
Kesui Watubela	18	18	18	18	18
Teor	10	10	10	10	10
Gorom Timur	23	23	23	23	23
Pulau Panjang	6	6	6	6	6
Seram Timur	16	16	16	16	16
Tutuk Tolu	11	11	11	11	11
Kilmury	14	14	14	14	14
Lian Vitu	10	10	10	10	10
Kian Darat	10	10	10	10	10
Werinama	10	10	10	10	10
Siwalalat	12	12	12	12	12
Bula	10	10	10	10	10
Bula Barat	13	13	13	13	13
Teluk Waru	11	11	11	11	11
Seram Bagian Timur	198	198	198	198	198

Catatan/Note: ¹Termasuk Unit Permukiman Transmigrasi (UPT)/Include Transmigration Settlement Unit
Sumber/Source: Peraturan Kepala Badan Pusat Statistik Nomor 1 Tahun 2021 Tanggal 5 Februari 2021 tentang Perubahan Atas Peraturan Kepala Badan Pusat Statistik Nomor 3 Tahun 2019 tentang Kode dan Nama Wilayah Kerja Statistik Tahun 2019/Chief Statistician Regulation Number 1/2021, February 5 2021, as a revision of Chief Statistician Regulation Number 3 of 2019 on Code and Name of Regional Level of Data Collection.

Tabel
Table 2.1.2

Jumlah Desa Menurut Kecamatan dan Klasifikasi Urban dan Rural di Kabupaten Seram Bagian Timur, 2021
Number of Villages by Subdistricts and Urban-Rural Classification in Seram Bagian Timur Regency, 2021

Kecamatan Subdistrict	Jumlah Desa Number of Village	Klasifikasi Classification	
		Perkotaan Urban	Pedesaan Rural
(1)	(2)	(3)	(4)
Pulau Gorom	24
Kesui Watubela	18
Teor	10
Gorom Timur	23
Pulau Panjang	6
Seram Timur	16
Tutuk Tolu	11
Kilmury	14
Lian Vitu	10
Kian Darat	10
Werinama	10
Siwalalat	12
Bula	10
Bula Barat	13
Teluk Waru	11
Seram Bagian Timur	198

Sumber/Source: Badan Pusat Statistik
BPS-Statistics Indonesia

Tabel
Table 2.1.3

Jumlah Sertifikat Tanah Yang Dikeluarkan Menurut Jneis Hak Atas Tanah di Kabupaten Seram Bagian Timur, 2017-2021
Number of Land Certificate Issued by Right of Property in Seram Bagian Timur Regency, 2017-2021

Hak Atas tanah <i>Right of Property</i>	Tahun <i>Years</i>				
	2017	2018	2019	2020	2021
(1)	(2)	(3)	(4)		
Hak Milik <i>Property</i>	2 021	5 406	2 613	2 073	3 299
Hak Guna Bnagunan <i>Right For Utilise Building</i>	3	-	-	75	5
Hak Guna Usaha <i>Right of Tenure by Long Lease</i>	-	-	-	-	-
Hak Pakai <i>Right For Vesture</i>	14	1	-	12	88
Jumlah/Total	2 028	5 407	2 613	2 160	3 392

Sumber/Source: Badan Pertanahan Nasional Kabupaten Seram Bagian Timur
National Land Board of Seram Bagian Timur Regency

2.2 DEWAN PERWAKILAN RAKYAT DAERAH REGIONAL HOUSE OF REPRESENTATIVE

Tabel 2.2.1 Jumlah Anggota Dewan Perwakilan Rakyat Daerah Menurut Partai Politik dan Jenis Kelamin di Kabupaten Seram Bagian Timur, 2020
Number of Regional House of Representatives's Members by Political Parties and Gender in Seram Bagian Timur Regency 2020

Partai Politik <i>Political Parties</i>	Laki-laki <i>Male</i>	Perempuan <i>Female</i>	Jumlah <i>Total</i>
(1)	(2)	(3)	(4)
PKS	3	-	3
GOLKAR	3	-	3
GERINDRA	3	-	3
PDI-P	3	-	3
PAN	2	1	3
NASDEM	2	-	2
PPP	2	-	2
HANURA	2	-	2
PKPI	2	-	2
PKB	1	-	1
DEMOKRAT	1	-	1
Seram Bagian Timur	24	1	25

Sumber/Source: Sekretariat DPRD Kabupaten Seram Bagian Timur
Secretariat of Seram Bagian Timur Regency's Parliament

Tabel
Table 2.2.2

Komposisi Anggota Dewan Perwakilan Rakyat Daerah Menurut Fraksi dan Jenis Kelamin di Kabupaten Seram Bagian Timur, 2020
Composition of Regional House of Representatives's Members by Political Fraction and Gender in Seram Bagian Timur Regency 2020

Partai Politik Political Parties	Laki-laki Male	Perempuan Female	Jumlah Total
(1)	(2)	(3)	(4)
PKS	3	-	3
GOLKAR	3	-	5
GERINDRA	3	-	3
PDI-P	3	-	3
PAN	2	1	3
NKRI	3	-	3
PDN	5	-	5
Seram Bagian Timur	24	1	25

Sumber/Source: Sekretariat DPRD Kabupaten Seram Bagian Timur
Secretariat of Seram Bagian Timur Regency's Parliament

Tabel
Table 2.2.3

Jumlah Respon Dari Fraksi-Fraksi DPRD Terhadap LPJ Kepala Daerah (Bupati) di Kabupaten Seram Bagian Timur, 2017-2020

Number of Response From Regional House of Representatives's Fractions to Regent's Accountability Report in Seram Bagian Timur Regency, 2017-2020

Tahun Years	Menolak Refuse	Menerima Dengan Catatan Conditional Acceptance	Menerima Accept
(1)	(2)	(3)	(4)
2017	-	-	6
2018	-	-	6
2019	-	-	7
2020	-	-	7

Sumber/Source: Sekretariat DPRD Kabupaten Seram Bagian Timur
Secretariat of Seram Bagian Timur Regency's Parliament

Tabel 2.2.4 Jumlah *Hearing* DPRD dan Peserta di Kabupaten Seram Bagian Timur, 2017-2020
Table *Number of Regional House of Representatives's Hearing and Participants in Seram Bagian Timur Regency, 2017-20210*

Tahun Years	Hearing Hearing	Peserta Participant
(1)	(2)	(3)
2017	4	78
2018	5	130
2019	4	110
2020	6	150

Sumber/Source: Sekretariat DPRD Kabupaten Seram Bagian Timur
 Secretariat of Seram Bagian Timur Regency's Parliament

2.3 SUMBER DAYA MANUSIA HUMAN RESOURCES

Tabel 2.3.1 Jumlah Pegawai Negeri Sipil Menurut Jabatan dan Jenis Kelamin, Desember 2020 dan Desember 2021
Number of Civil Servants by Occupation and Gender, Desember 2020 dan Desember 2021

Jabatan <i>Occupation</i>	2020		Jumlah <i>Total</i>
	Laki-laki <i>Male</i>	Perempuan <i>Female</i>	
(1)	(2)	(3)	(4)
Fungsional Tertentu <i>Specific Functional</i>	639	1 237	1 876
Fungsional Umum <i>Staf General Functional</i>	602	473	1 075
Struktural/Structural	306	181	487
Non-Eselon/ <i>Non-Echelon</i>	1 241	1 710	2 951
Eselon IV/4th <i>Echelon</i>	179	140	319
Eselon III/3rd <i>Echelon</i>	111	39	150
Eselon II/2nd <i>Echelon</i>	16	2	18
Eselon I/1st <i>Echelon</i>	-	-	-
Jumlah/Total	1 547	1 891	3 438

Lanjutan Tabel/*Continued Table 2.3.1*

Jabatan <i>Occupation</i>	2021		Jumlah <i>Total</i>
	Laki-laki <i>Male</i>	Perempuan <i>Female</i>	
(1)	(5)	(6)	(7)
Fungsional Tertentu <i>Specific Functional</i>	586	1 221	1 807
Fungsional Umum <i>Staf General Functional</i>	628	497	1 125
Struktural/Structural	278	180	458
Non-Eselon/ <i>Non-Echelon</i>	1 214	1 718	2 932
Eselon IV/ <i>4th Echelon</i>	162	141	303
Eselon III/ <i>3rd Echelon</i>	105	38	143
Eselon II/ <i>2nd Echelon</i>	11	1	12
Eselon I/ <i>1st Echelon</i>	-	-	-
Jumlah/Total	1 492	1 898	3 390

Sumber/*Source*: Badan Kepegawaian Daerah dan Pengembangan SDM Kabupaten Seram Bagian Timur
Civil Servants and Human Resource Development office of Seram Bagian Timur Regency

Tabel
Table 2.3.2

Jumlah Pegawai Negeri Sipil Menurut Tingkat Pendidikan dan Jenis Kelamin, Desember 2020 dan Desember 2021
Number of Civil Servants by Educational Level and Gender, December 2020 and December 2021

Tingkat Pendidikan <i>Educational Level</i>	2020		
	Laki-laki <i>Male</i>	Perempuan <i>Female</i>	Jumlah <i>Total</i>
(1)	(2)	(3)	(4)
Sampai dengan SD <i>Up to Primary School</i>	1	-	1
SMP/Sederajat <i>General Vocational Junior High School</i>	20	8	28
SMA/Sederajat <i>General/Vocational Senior High School</i>	517	394	911
Diploma I, II/Akta I, II <i>Diploma I, II/Akta I, II</i>	268	494	762
Diploma III/Akta III/Sarjana Muda <i>Diploma III/Akta III/Bachelor</i>	111	324	435
Tingkat Sarjana/Doktor/Ph.D <i>University Graduates</i>	630	671	1 301
Jumlah/Total	1 547	1 891	3 438

Lanjutan Tabel/*Continued Table 2.3.2*

Tingkat Pendidikan <i>Educational Level</i>	2021		
	Laki-laki <i>Male</i>	Perempuan <i>Female</i>	Jumlah <i>Total</i>
(1)	(2)	(3)	(4)
Sampai dengan SD <i>Up to Primary School</i>	1	-	1
SMP/Sederajat <i>General Vocational Junior High School</i>	19	5	24
SMA/Sederajat <i>General/Vocational Senior High School</i>	495	392	887
Diploma I, II/Akta I, II <i>Diploma I, II/Akta I, II</i>	255	505	760
Diploma III/Akta III/Sarjana Muda <i>Diploma III/Akta III/Bachelor</i>	114	315	429
Tingkat Sarjana/Doktor/Ph.D <i>University Graduates</i>	608	681	1 289
Jumlah/Total	1 492	1 898	3 390

Sumber/Source: Badan Kepegawaian Daerah dan Pengembangan SDM Kabupaten Seram Bagian Timur
Civil Servants and Human Resource Development office of Seram Bagian Timur Regency

Tabel
Table 2.3.3

Jumlah Pegawai Negeri Sipil Menurut Tingkat Kepangkatan dan Jenis Kelamin, Desember 2020 dan Desember 2021
Number of Civil Servants by Hierarchy and Gender, December 2020 and December 2021

Pangkat/Golongan/Ruang Hierarchy	2020		
	Laki-laki Male	Perempuan Female	Jumlah Total
(1)	(2)	(3)	(4)
1. I/A (Juru Muda)	-	-	0
2. I/B (Juru Muda Tingkat I)	1	-	1
3. I/C (Juru)	7	5	12
4. I/D (Juru Tingkat I)	8	2	10
Golongan I/Range I	16	7	23
5. II/A (Pengatur Muda)	66	38	104
6. II/B (Pengatur Muda Tingkat I)	197	157	354
7. II/C (Pengatur)	232	343	575
8. II/D (Pengatur Tingkat I)	140	256	396
Golongan II/Range II	635	794	1429
9. III/A (Penata Muda)	252	413	665
10. III/B (Penata Muda Tingkat I)	164	244	408
11. III/C (Penata)	193	234	427
12. III/D (Penata Tingkat I)	184	153	337
Golongan III/Range III	793	1044	1837
13. IV/A (Pembina)	70	37	107
14. IV/B (Pembina Tingkat I)	23	8	31
15. IV/C (Pembina Utama Muda)	9	1	10
16. IV/D (Pembina Utama Madya)	1	-	1
17. IV/E (Pembina Utama)	-	-	-
Golongan IV/Range IV	103	46	149
Jumlah/Total	1547	1891	3438

Lanjutan Tabel/*Continued Table 2.3.3*

Pangkat/Golongan/Ruang <i>Hierarchy</i>	2021		
	Laki-laki <i>Male</i>	Perempuan <i>Female</i>	Jumlah <i>Total</i>
(1)	(5)	(6)	(7)
1. I/A (Juru Muda)	-	-	-
2. I/B (Juru Muda Tingkat I)	-	-	-
3. I/C (Juru)	4	2	6
4. I/D (Juru Tingkat I)	9	4	13
Golongan I/Range I	13	6	19
5. II/A (Pengatur Muda)	33	9	42
6. II/B (Pengatur Muda Tingkat I)	175	110	285
7. II/C (Pengatur)	108	159	267
8. II/D (Pengatur Tingkat I)	154	254	408
Golongan II/Range II	470	532	1 002
9. III/A (Penata Muda)	271	434	705
10. III/B (Penata Muda Tingkat I)	191	333	524
11. III/C (Penata)	133	194	327
12. III/D (Penata Tingkat I)	265	299	564
Golongan III/Range III	860	1 260	2 120
13. IV/A (Pembina)	106	80	186
14. IV/B (Pembina Tingkat I)	31	16	47
15. IV/C (Pembina Utama Muda)	12	4	16
16. IV/D (Pembina Utama Madya)	-	-	-
17. IV/E (Pembina Utama)	-	-	-
Golongan IV/Range IV	149	100	249
Jumlah/Total	1 492	1 898	3 390

Sumber/*Source*: Badan Kepegawaian Daerah dan Pengembangan SDM Kabupaten Seram Bagian Timur
Civil Servants and Human Resource Development office of Seram Bagian Timur Regency

Tabel
Table 2.3.4**Banyaknya Calon Pegawai/Pegawai Negeri Sipil Instansi/
Lembaga Vertikal dan Polri Menurut Golongan di
Kabupaten Seram Bagian Timur, 2021**
*Number of Vertical Institutes Civil Servants and Indonesian
National Police by Classification in Seram Bagian Timur
Regency, 2021*

Instansi/Lembaga <i>Institutes</i>	Golongan/ <i>Classification</i>				Jumlah <i>Total</i>
	I	II	III	IV	
(1)	(2)	(3)	(4)	(5)	(6)
Badan Pusat Statistik	-	4	19	1	24
Kantor Kementerian Agama	1	26	130	37	194
Kantor Pertanahan Kabupaten Seram Bagian Timur	-	4	10	1	15
Badan Meteorologi Klimatologi dan Geofisika Geser	-	3	11	-	14
Lembaga Permayarakatan Kelas III Geser	-	20	5	-	25
Kantor Pelayanan, Penyuluhan dan Konsultasi Perpajakan Bula	-	3	-	1	4
Kejaksaan Negeri Seram Bagian Timur	-	5	12	2	19
Pengadilan Negeri Dataran Hunimoa	-	4	18	2	24
Pengadilan Agama Dataran Hunimoa Kelas II	-	1	12	3	16
Jumlah/Total	1	70	217	47	335

Sumber/Source: Instansi/Lembaga Masing-Masing
Each of Institutes

Tabel
Table 2.3.5

**Banyaknya Calon Pegawai/Pegawai Negeri Sipil Instansi/
Lembaga Vertikal dan Polri Menurut Pendidikan di
Kabupaten Seram Bagian Timur, 2021**
*Number of Vertical Institutes Civil Servants and Indonesian
National Police by Education in Seram Bagian Timur Regency,
2021*

Instansi/Lembaga <i>Institutes</i>	Pendidikan/ <i>Education</i>					Jumlah <i>Total</i>
	SD	SLTP	SLTA	D I-D III	S1-S3	
(1)	(2)	(3)	(4)	(5)	(6)	(7)
Badan Pusat Statistik	-	-	5	1	18	24
Kantor Kementerian Agama	-	1	24	25	144	194
Kantor Pertanahan Kabupaten Seram Bagian Timur	-	-	-	5	10	15
Badan Meteorologi Klimatologi dan Geofisika Geser	-	-	5	3	6	14
Lembaga Permasayarakatan Kelas III Geser	-	-	21	1	3	25
Kantor Pelayanan, Penyuluhan dan Konsultasi Perpajakan Bula	-	-	-	3	1	4
Kejaksanaan Negeri Seram Bagian Timur	-	-	6	-	13	19
Pengadilan Negeri Dataran Hunimoa	-	-	1	2	21	24
Pengadilan Agama Dataran Hunimoa Kelas II	-	-	1	2	13	16
Jumlah/Total	-	1	63	42	229	335

Sumber/Source: Instansi/Lembaga Masing-Masing
Each of Institutes

Tabel
Table 2.3.6

**Banyaknya Calon Pegawai/Pegawai Negeri Sipil Instansi/
Lembaga Vertikal dan Polri Menurut Jenis Kelamin di
Kabupaten Seram Bagian Timur, 2021**
*Number of Vertical Institutes Civil Servants and Indonesian
National Police by Gender in Seram Bagian Timur Regency,
2021*

Instansi/Lembaga Institutes	Laki-Laki Male	Perempuan Female	Jumlah Total
(1)	(2)	(3)	(4)
Badan Pusat Statistik	13	11	24
Kantor Kementerian Agama	109	85	194
Kantor Pertanahan Kabupaten Seram Bagian Timur	9	6	15
Badan Meteorologi Klimatologi dan Geofisika Geser	13	1	14
Lembaga Perumahan Masyarakat Kelas III Geser	19	6	25
Kantor Pelayanan, Penyuluhan dan Konsultasi Perpajakan Bula	4	-	4
Kejaksaan Negeri Seram Bagian Timur	12	7	19
Pengadilan Negeri Dataran Hunimoa	22	2	24
Pengadilan Agama Dataran Hunimoa Kelas II	14	2	16
Jumlah/Total	215	120	335

Sumber/Source: Instansi/Lembaga Masing-Masing
Each of Institutes

2.4 KEUANGAN PEMERINTAH GOVERNMENT FINANCE

Tabel 2.4.1 Realisasi Pendapatan Pemerintah Kabupaten Seram Bagian Timur Menurut Jenis Pendapatan (ribu rupiah), 2019–2021
Actual Seram Bagian Timur Regency Government Revenues by Kind of Revenues (thousand rupiahs), 2019–2021

Jenis Pendapatan/Kind of Revenues	2019	2020
(1)	(2)	(3)
1. Pendapatan Asli Daerah (PAD)/Regional Revenue	246 425 725 665,47	16 616 923 524,70
1.1 Pajak Daerah/Regional Tax	7 583 549 821,65	6 217 589 533,64
1.2 Retribusi Daerah/Regional Retribution	815 081 800,00	352 168 900,00
1.3 Hasil Perusahaan Milik Daerah dan Pengelolaan Kekayaan Daerah yang Dipisahkan/Regional-Owned Company Revenue and Separated Management of Regional Wealth	0,00	4 403 748 092,00
1.4 Lain-lain PAD yang Sah/Other Regional Revenue	18 027 094 256,00	8 463 416 999,06
2. Pendapatan Transfer/Transfer Revenue	956 018 904 256,00	684 526 154 716,00
2.1 Bagi Hasil Pajak/Tax Sharing Revenue	26 724 721 986,00	23 223 506 022,00
2.2 Bagi Hasil Bukan Pajak/Sumber Daya Alam/Non-Tax Sharing Revenue/Natural Resources	2 684 567 315,00	10 792 726 086,00
2.3 Dana Alokasi Umum/General Allocation Fund	546 132 364 325,00	504 379 471 000,00
2.4 Dana Alokasi Khusus/Special Allocation Fund	209 284 995 334,00	131 787 439 464,00
2.5 Dana Penyesuaian dan Otonomi Daerah/Regional Adjustment and Autonomy Fund	157 091 045 400,00	0,00
2.6 Dana Bagi Hasil Pajak dari Provinsi dan Pemerintah Daerah Lainnya/Tax Sharing Revenue from Provincial and Other Regional Governments	14 101 209 896,00	14 343 012 144,00
3. Lain-lain Pendapatan yang Sah/Other Revenue	20 082 933 559,68	9 437 880 000,00
3.1 Pendapatan Hibah/Grant	20 066 760 000,00	0,00
3.2 Pendapatan lainnya/Others	16 173 559,68	9 437 880 000,00
Jumlah/Total	1 002 527 563 481,15	713 580 958 240,70

Lanjutan Tabel/*Continued Table 2.4.1*

Jenis Pendapatan/ <i>Kind of Revenues</i>	2021*
(1)	(4)
1. Pendapatan Asli Daerah (PAD)/<i>Regional Revenue</i>	29 189 053 286,03
1.1 Pajak Daerah/ <i>Regional Tax</i>	6 148 455 532,54
1.2 Retribusi Daerah/ <i>Regional Retribution</i>	206 110 500,00
1.3 Hasil Perusahaan Milik Daerah dan Pengelolaan Kekayaan Daerah yang Dipisahkan/ <i>Regional-Owned Company Revenue and Separated Management of Regional Wealth</i>	4 661 954 377,42
1.4 Lain-lain PAD yang Sah/ <i>Other Regional Revenue</i>	18 172 532 876,07
2. Pendapatan Transfer/<i>Transfer Revenue</i>	921 653 356 305,00
2.1 Bagi Hasil Pajak/ <i>Tax Sharing Revenue</i>	48 845 965 053,00
2.2 Bagi Hasil Bukan Pajak/Sumber Daya Alam/ <i>Non-Tax Sharing Revenue/Natural Resources</i>	-
2.3 Dana Alokasi Umum/ <i>General Allocation Fund</i>	500 895 943 000,00
2.4 Dana Alokasi Khusus/ <i>Special Allocation Fund</i>	195 490 141 554,00
2.5 Dana Penyesuaian dan Otonomi Daerah/ <i>Regional Adjustment and Autonomy Fund</i>	161 378 367 000,00
2.6 Dana Bagi Hasil Pajak dari Provinsi dan Pemerintah Daerah Lainnya/ <i>Tax Sharing Revenue from Provincial and Other Regional Governments</i>	-
3. Lain-lain Pendapatan yang Sah/<i>Other Revenue</i>	15 042 939 698,00
3.1 Pendapatan Hibah/ <i>Grant</i>	-
3.2 Pendapatan lainnya/ <i>Others</i>	15 042 939 698,00
Jumlah/<i>Total</i>	950 842 409 591,03

Catatan/*Note*: * Angka masih bersifat sementara dan sewaktu-waktu bisa bergerak karena masih proses pembuatan Laporan Keuangan

Sumber/*Source*: Dinas Pendapatan Pengelolaan Keuangan dan Aset Kabupaten Seram Bagian Timur
Earnings, Financial and Asset Management Official of Seram Bagian Timur Regency

Tabel
Table 2.4.2

Realisasi Belanja Pemerintah Kabupaten Seram Bagian Timur Menurut Jenis Belanja (ribu rupiah), 2019–2021
Actual Seram Bagian Timur Regency Government Expenditures by Kind of Expenditures (thousand rupiahs), 2019–2021

Jenis Belanja <i>Kind of Expenditure</i>	2019	2020
(1)	(2)	(3)
1. Belanja Operasi/Operational Expenditures	583 429 315 528,34	569 438 489 143,20
1.1 Belanja Pegawai/Personnel Expenditures	288 706 939 294,54	258 750 490 737,00
1.2 Belanja Bunga/Interest Expenditures	69 174 658,00	0,00
1.3 Belanja Subsidi/Subsidies Expenditures	8 566 845 000,00	9 193 558 500,00
1.4 Belanja Hibah/Grant Expenditures	15 760 000 000,00	52 299 400 000,00
1.5 Belanja Bantuan Sosial/Social Aid Expenditures	17 295 899 000,00	19 117 000 000,00
1.6 Belanja Barang dan Jasa/Goods and Services Expenditure	253 030 457 575,80	181 901 782 179,20
2. Belanja Modal/Capital Expenditures	222 254 401 701,60	101 270 237 257,20
2.1 Belanja Modal Tanah/Land Capital Expenditures	100 000 000,00	0,00
2.2 Belanja Modal Peralatan dan Mesin/Tools and Machines Capital Expenditures	46 392 065 206,50	19 337 365 358,00
2.3 Belanja Modal Gedung dan Bangunan/Capital Building Expenditure	71 816 393 650,55	40 426 150 713,61
2.4 Belanja Modal Jalan, Irigasi, dan jaringan/Roads, Irrigation, and Network Capital Expenditure	103 554 022 094,55	41 278 646 845,59
2.5 Belanja Modal Aset tetap Lainnya/Pthers Capital Expenditure	391 920 750,00	228 074 340,00
3. Belanja Tidak Terduga/Unpredicted Expenditures	3 123 110 000,00	15 584 955 700,00
4. Transfer Bantuan Keuangan/Finance Transfer	220 579 404 040,00	48 176 257 727,00
4.1 Transfer Bantuan Keuangan ke Desa/Transfer to Villages	220 200 245 800,00	
4.2 Transfer Bantuan Keuangan lainnya/Others Transfer	379 158 240,00	
Jumlah/Total	1 029 386 231 269,94	686 293 682 100,40

Lanjutan Tabel/Continued Table 2.4.2

Jenis Belanja <i>Kind of Expenditure</i>	2021*
(1)	(4)
1. Belanja Operasi/Operational Expenditures	500 105 024 641,88
1.1 Belanja Pegawai/Personnel Expenditures	266 859 134 689,00
1.2 Belanja Bunga/Interest Expenditures	-
1.3 Belanja Subsidi/Subsidies Expenditures	1 053 830 000,00
1.4 Belanja Hibah/Grant Expenditures	10 191 651 242,00
1.5 Belanja Bantuan Sosial/Social Aid Expenditures	34 762 352 905,00
1.6 Belanja Barang dan Jasa/Goods and Services Expenditure	187 238 055 805,88
2. Belanja Modal/Capital Expenditures	149 934 558 684,65
2.1 Belanja Modal Tanah/Land Capital Expenditures	200 000 000,00
2.2 Belanja Modal Peralatan dan Mesin/Tools and Machines Capital Expenditures	36 184 840 920,80
2.3 Belanja Modal Gedung dan Bangunan/Capital Building Expenditure	42 244 032 294,58
2.4 Belanja Modal Jalan, Irigasi, dan jaringan/Roads, Irrigation, and Network Capital Expenditure	70 741 114 709,27
2.5 Belanja Modal Aset tetap Lainnya/Pthers Capital Expenditure	564 570 760,00
3. Belanja Tidak Terduga/Unpredicted Expenditures	4 018 520 000,00
4. Transfer Bantuan Keuangan/Finance Transfer	222 350 227 783,00
4.1 Transfer Bantuan Keuangan ke Desa/Transfer to Villages	222 350 227 783,00
4.2 Transfer Bantuan Keuangan lainnya/Others Transfer	-
Jumlah/Total	876 408 331 108,53

Catatan/Note: * Angka masih bersifat sementara dan sewaktu-waktu bisa bergerak karena masih proses pembuatan Laporan Keuangan

Sumber/Source: Dinas Pendapatan Pengelolaan Keuangan dan Aset Kabupaten Seram Bagian Timur
Earnings, Financial and Asset Management Official of Seram Bagian Timur Regency

Tabel
Table 2.4.3

Realisasi Penerimaan PBB dan BPHTB di Kabupaten Seram Bagian Timur Menurut Sektor (juta rupiah), 2017–2021
Actual Income from Land and Building Taxes (LBT) In Seram Bagian Timur Regency by Sectors (billion rupiahs), 2017–2021

Sektor Sectors	Realisasi Realization				
	2017	2018	2019	2020	2021
(1)	(2)	(3)	(4)		
Pertambangan Mining	N.A	N.A	N.A	3 790,93	4 264,34
Jumlah/Total	N.A	N.A	N.A	N.A	N.A

Sumber/Source: Kantor Pelayanan, Penyuluhan dan Konsultasi Perpajakan Bula
Service, Counseling, and Consulting Taxation Office of Bula

03

**PENDUDUK DAN KETENAGAKERJAAN
POPULATION AND EMPLOYMENT**

Ada **22 pencari kerja** terdaftar
tetapi pada tahun 2020
tidak ada penerimaan



PENJELASAN TEKNIS**TECHNICAL NOTES**

1. Sumber utama data kependudukan adalah sensus penduduk yang dilaksanakan setiap sepuluh tahun sekali. Sensus penduduk telah dilaksanakan sebanyak enam kali sejak Indonesia merdeka, yaitu tahun 1961, 1971, 1980, 1990, 2000, dan 2010. Di dalam sensus penduduk, pencacahan dilakukan terhadap seluruh penduduk yang berdomisili di wilayah teritorial Indonesia termasuk warga negara asing kecuali anggota korps diplomatik negara sahabat beserta keluarganya. Metode pengumpulan data dalam sensus dilakukan dengan wawancara antara petugas sensus dengan responden dan juga melalui e-census. Pencatatan penduduk menggunakan konsep usual residence, yaitu konsep di mana penduduk biasa bertempat tinggal. Bagi penduduk yang bertempat tinggal tetap dicacah di mana mereka biasa tinggal, sedangkan untuk penduduk yang tidak bertempat tinggal tetap dicacah di tempat di mana mereka ditemukan petugas sensus pada malam 'Hari Sensus'. Termasuk penduduk yang tidak bertempat tinggal tetap adalah tuna wisma, awak kapal berbendera Indonesia, penghuni perahu/rumah apung, masyarakat terpencil/terasing, dan pengungsi. Bagi

1. *The main source of demographic data is population census, which is conducted every ten years. Population Census has been conducted six times since Indonesia's independence: 1961, 1971, 1980, 1990, 2000, and 2010. The population census enumerates all residents who domicile in the entire territory of Indonesia including foreign citizens except the diplomatic corps members and their families. The method of data collection in a population census involves interviewing respondents and conducting e-census. Enumeration of the population uses the concept of "usual residence", which is the concept of "places where people usually live". De jure was applied to the permanent residents, while de facto was applied to non-permanent residents. The permanent residents were enumerated in place where they normally live, the non-permanent residents were enumerated where they were found by the enumerators, on the night of 'Census Date'. The non permanent residents include homeless people, ship crew, boat people, remote area community, and internally displaced persons. Those who had permanent residence and had been travelling away from their home for six months or more were not enumerated in their permanent*

mereka yang mempunyai tempat tinggal tetap dan sedang bepergian ke luar wilayah lebih dari enam bulan, tidak dicacah di tempat tinggalnya, tetapi dicacah di tempat tujuannya. Untuk tahun yang tidak dilaksanakan sensus penduduk, data kependudukan diperoleh dari hasil proyeksi penduduk. Proyeksi penduduk merupakan suatu perhitungan ilmiah yang didasarkan pada asumsi dari komponen-komponen perubahan penduduk, yaitu kelahiran, kematian, dan migrasi. Proyeksi penduduk Indonesia 2010–2035 menggunakan data dasar penduduk hasil SP2010.

place, but in the place where they were during the census. For the periods where the population census is not conducted, population projection is done to estimate population during those years. The population projection is an estimate based on the demographic components, such as birth, death, and migration. Indonesia's 2010–2035 population projection used the 2010 Population Census as the base population.

2. Penduduk Indonesia adalah semua orang yang berdomicili di wilayah teritorial Indonesia selama 6 bulan atau lebih dan atau mereka yang berdomicili kurang dari 6 bulan tetapi bertujuan menetap.
 3. Laju pertumbuhan penduduk adalah angka yang menunjukkan persentase penambahan penduduk dalam jangka waktu tertentu.
 4. Kepadatan penduduk adalah rasio banyaknya penduduk per kilometer persegi.
 5. Rasio jenis kelamin adalah perbandingan antara penduduk
2. *The population of Indonesia are all residents of the entire territory of Indonesia who have stayed for six months or longer, and those who intended to stay more than six months even though their length of stay is less than six months.*
 3. *The growth rate of population is the number that show percentage of population growth within a specified period.*
 4. *Population density is ratio of population per square kilometer.*
 5. *Gender ratio is the ratio of males population to females population*

laki-laki dan penduduk perempuan pada suatu wilayah dan waktu tertentu. Biasanya dinyatakan dengan banyaknya penduduk laki-laki untuk 100 penduduk perempuan.

in a given area and time, usually expressed as the number of males for every 100 females.

6. Distribusi penduduk adalah pola persebaran penduduk di suatu wilayah, baik berdasarkan batas-batas geografis maupun berdasarkan batas-batas administrasi pemerintahan.

6. *Population distribution is the pattern of population distribution in an area, either by geographic boundaries or by government administrative boundaries.*

7. Komposisi penduduk adalah pola persebaran penduduk menurut karakteristiknya, contoh: penduduk menurut kelompok umur, penduduk menurut jenis kelamin.

7. *Population composition is the pattern of population distribution by its characteristics, example: population by Age Groups, population by Gender.*

8. Rumah tangga adalah seseorang atau sekelompok orang yang mendiami sebagian atau seluruh bangunan fisik/sensus dan biasanya tinggal bersama serta pengelolaan makan dari satu dapur. Yang dimaksud makan dari satu dapur adalah jika pengurusan kebutuhan sehari-harinya dikelola bersama-sama menjadi satu.

8. *Household is an individual or group of people living in a physical/census building unit or part of it and usually commit on a common provision for food and other essentials of living. Common provision for food means one organising daily needs for all of household members.*

9. Anggota rumah tangga adalah semua orang yang biasanya bertempat tinggal di suatu rumah tangga, baik yang berada di rumah pada waktu pencacahan maupun yang sementara tidak ada.

9. *Household member are those who usually lives in a household regardless of their location at the time of enumeration.*

10. Rata-rata anggota rumah tangga

10. *Average household size is the*

adalah angka yang menunjukkan rata-rata jumlah anggota rumah tangga per rumah tangga.

average number of household members per household.

- | | |
|--|---|
| <p>11. Istilah migrasi seumur hidup disebut bila provinsi tempat tinggal seseorang pada saat pencacahan berbeda dengan provinsi tempat lahirnya.</p> | <p>11. <i>Lifetime migration terminology if someone's province of residence at the time of enumeration was different from his/her province of birthplace.</i></p> |
| <p>12. Istilah migrasi risen disebut bila provinsi tempat tinggal seseorang pada saat pencacahan berbeda dengan provinsi tempat tinggalnya 5 tahun yang lalu.</p> | <p>12. <i>Recent migration terminology if someone's province of residence at the time of enumeration was different from his/her province of residence 5 years ago.</i></p> |
| <p>13. Penduduk usia kerja adalah penduduk yang berumur 15 tahun ke atas.</p> | <p>13. <i>Working age population is persons of 15 years and over.</i></p> |
| <p>14. Angkatan kerja adalah penduduk usia kerja (15 tahun ke atas) yang bekerja, punya pekerjaan namun sementara tidak bekerja, dan pengangguran.</p> | <p>14. <i>Labor force or economically active are persons of 15 years and over, who in the previous week were working, temporarily absent from work but having jobs, and unemployment.</i></p> |
| <p>15. Bekerja adalah kegiatan ekonomi yang dilakukan oleh seseorang dengan maksud memperoleh atau membantu memperoleh pendapatan atau keuntungan dan lamanya bekerja paling sedikit 1 jam secara terus menerus dalam seminggu yang lalu (termasuk pekerja keluarga tanpa upah yang membantu dalam suatu usaha/ kegiatan ekonomi).</p> | <p>15. <i>Working is economic activity conducted by a person and intended to earn income by doing work or helping to do work at least one hour continuously during the reference week (including unpaid family worker/s for any economic activity).</i></p> |
| <p>16. Jumlah jam kerja seluruhnya</p> | <p>16. <i>Total working hours is the total</i></p> |

adalah jumlah jam kerja yang digunakan untuk bekerja (tidak termasuk jam kerja istirahat resmi dan jam kerja yang digunakan untuk hal-hal di luar pekerjaan).

hours spent by an employee to perform all jobs (excluding the time used for other activities which are not classified as work).

- | | |
|--|---|
| <p>17. Lapangan usaha adalah bidang kegiatan dari pekerjaan/tempat bekerja di mana seseorang bekerja. Klasifikasi lapangan usaha mengikuti Klasifikasi Baku Lapangan Usaha Indonesia (KBLI) dalam 1 digit.</p> | <p>17. <i>Industry is field of a person's activity or establishment. The classification of industries follows the Indonesia Standard Industrial Classification (KBLI) in one digit.</i></p> |
| <p>18. Status pekerjaan adalah kedudukan seseorang dalam unit usaha/kegiatan dalam melakukan pekerjaan.</p> | <p>18. <i>Employment status is the status of a person at his place of work or establishment where he was employed.</i></p> |
| <p>19. Berusaha sendiri tanpa dibantu orang lain adalah bekerja atau berusaha dengan menanggung risiko secara ekonomis, yaitu dengan tidak kembalinya ongkos produksi yang telah dikeluarkan dalam rangka usahanya tersebut, serta tidak menggunakan pekerja dibayar maupun pekerja tak dibayar, termasuk yang sifat pekerjaannya memerlukan teknologi atau keahlian khusus.</p> | <p>19. <i>Own-account worker is a person who works at his own risk without assisted by paid per mount worker or unpaid worker include technical job or skill job.</i></p> |
| <p>20. Berusaha dibantu buruh tidak tetap/buruh tidak dibayar adalah bekerja atau berusaha atas risiko sendiri, dan menggunakan buruh/pekerja tak dibayar dan atau buruh/pekerja tidak tetap.</p> | <p>20. <i>Employer assisted by temporary workers/unpaid worker is a person who works at his own risk and assisted by temporary worker/unpaid worker.</i></p> |
| <p>21. Berusaha dibantu buruh</p> | <p>21. <i>Employer assisted by permanent</i></p> |

tetap/buruh dibayar adalah berusaha atas risiko sendiri dan mempekerjakan paling sedikit satu orang buruh/pekerja tetap yang dibayar.

workers/paid workers is a person who does his business at her/his own risk at least one assisted by paid permanent worker.

22. Buruh/karyawan/pegawai adalah seseorang yang bekerja pada orang lain atau instansi/kantor/ perusahaan secara tetap dengan menerima upah/gaji baik berupa uang maupun barang. Buruh yang tidak mempunyai majikan tetap, tidak digolongkan sebagai buruh/karyawan, tetapi sebagai pekerja bebas. Seseorang dianggap memiliki majikan tetap jika memiliki 1 (satu) majikan (orang/rumah tangga) yang sama dalam sebulan terakhir, khusus pada sektor bangunan batasannya tiga bulan. Apabila majikannya instansi/lembaga, boleh lebih dari satu.

22. *Employee is a person who work permanently for other people or institution/office/ company and gains some money/cash or goods as wage/salary. Labor who have no permanent employer is not categorized as a laborer/ worker/ employee but casual worker. A laborers in general is considered to have a permanent employer if he has the same employer during the past month, particularly for building construction sector is 3 months. If the employer is an institution, more than 1 (one) employer is allowed.*

23. Pekerja bebas adalah seseorang yang bekerja pada orang lain/majikan/institusi yang tidak tetap (lebih dari 1 majikan dalam sebulan terakhir) di usaha pertanian baik berupa usaha rumah tangga maupun bukan usaha rumah tangga, ataupun di nonpertanian atas dasar balas jasa dengan menerima upah atau imbalan baik berupa uang maupun barang, dan baik dengan sistem pembayaran harian maupun borongan

23. *Casual employee is a person who does not work permanently for other people/employer/ institution (more than 1 employer during the last 1 month) in agricultural sector, either home industry or not home industry, or in non-agricultural sector based on remuneration paid with money or goods, and based on daily or contact payment system.*

24. Pekerja tak dibayar adalah seseorang yang bekerja membantu usaha untuk memperoleh penghasilan/keuntungan yang dilakukan oleh salah seorang anggota rumah tangga atau bukan anggota rumah tangga tanpa mendapat upah/gaji baik berupa uang maupun barang.
24. *Unpaid worker is a person who intended to work without pay, either with money or good, in an establishment run by other members of the family, relative or neighbour.*

<https://sbt.kab.bps.go.id>

ULASAN

DESCRIPTION

Kependudukan

Penduduk Kabupaten Seram Bagian Timur berdasarkan data dari BPS hasil Sensus Penduduk 2021 sebanyak **137.972** jiwa.

Population

*Seram Bagian Timur Regency population based the data from BPS-Statistics, result of Population Census 2021, were **137.972** people.*

Ketenagakerjaan

Jumlah Pencari Kerja Terdaftar di Kabupaten Seram Bagian Timur Pada Dinas Tenaga Kerja dan Transmigrasi Kabupaten Seram Bagian Timur pada Tahun 2021 sebanyak 77 pendaftar yang terdiri dari 57 pendaftar laki-laki dan 20 pendaftar perempuan.

Employment

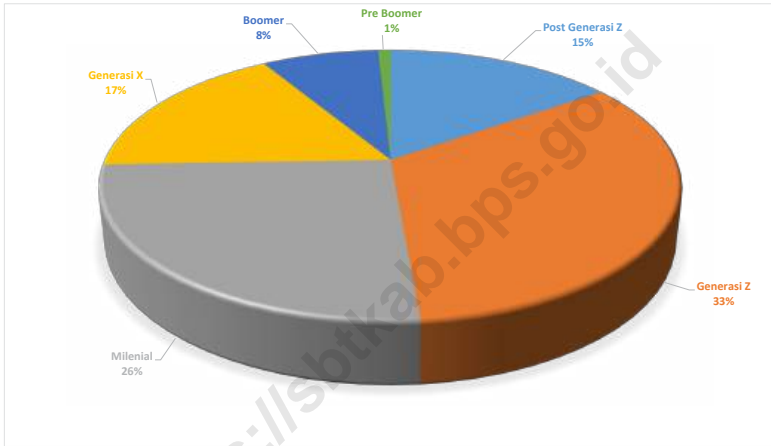
Number of Job Seekers Registered in Seram Bagian Timur In Employment and Transmigration Office of Seram Bagian Timur District in 2021 are 7 applicants, there are 57 male applicants and 20 female applicants.

Masing-masing latar pendidikan pendaftar yaitu 1 orang pendaftar lulusan SD, 1 orang lulusan SLTP sederajat, 38 orang lulusan SMA/MA, 8 orang lulusan SMK, 13 orang lulusan Sarjana Muda, dan 16 orang lulusan Sarjana. Namun pada tahun 2021 tidak terdapat penerimaan tenaga kerja.

Educational attainment background for each applicants : 1 people ES, 1 people JHS, 38 people SHS, 8 people VHS, 13 baccalaureate, and 16 people bachelor. Unfortunately in 2021 didn't accepted any labours.

Gambar 3.1
Figures

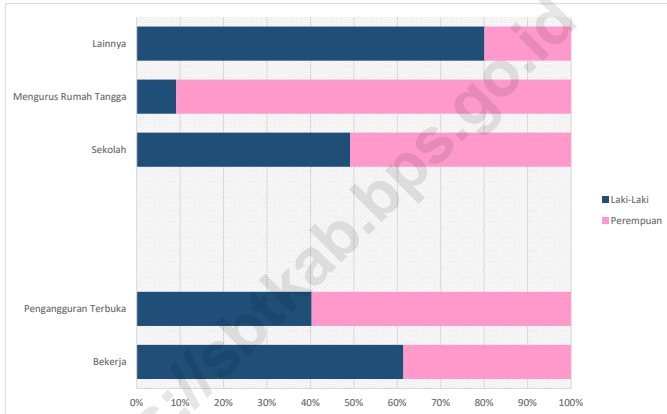
Jumlah Penduduk Menurut Kelompok Umur Generasi di Kabupaten Seram Bagian Timur, 2021
Number of Population by Generation Age Groups in Seram Bagian Timur Regency, 2021



Sumber/Source : <https://sbrkab.bps.go.id> Sensus Penduduk 2021, BPS/Population Census 2002, BPS-Statistics Indonesia

Gambar 3.2
Figures

Kondisi Penduduk Berumur 15 Tahun Keatas Menurut Jenis Kegiatan Selama Seminggu yang Lalu dan Jenis Kelamin di Kabupaten Seram Bagian Timur, 2021
Condition of Population Aged 15 Years and Over by Type of Activity During The Previous Week and Gender in Seram Bagian Timur Regency, 2021



Sumber/Source : BPS, Survei Angkatan Kerja Nasional (Sakernas) Agustus/BPS-Statistics Indonesia, August National Labor Force Survey

**3.1 PENDUDUK
POPULATION**

Tabel
Table 3.1.1

Penduduk, Laju Pertumbuhan Penduduk per Tahun, Distribusi Persentase Penduduk, Kepadatan Penduduk, Rasio Jenis Kelamin Penduduk Menurut Kecamatan di Kabupaten Seram Bagian Timur, 2021
Population, Annual Population Growth Rate, Percentage Distribution of Population, Population Density, and Population Gender Ratio by Subdistrict in Seram Bagian Timur Regency, 2021

Kecamatan Subdistrict	Penduduk (ribu) Population (thousand)	Laju Pertumbuhan Penduduk per Tahun 2010–2021 Annual Population Growth Rate (%) 2010–2021
(1)	(2)	(3)
Pulau Gorom
Kesui Watubela
Teor
Gorom Timur
Pulau Panjang
Seram Timur
Tutuk Tolu
Kilmury
Lian Vitu
Kian Darat
Werinama
Siwalalat
Bula
Bula Barat
Teluk Waru
Seram Bagian Timur	140 271	2,23

Lanjutan Tabel/*Continued Table 3.1.1*

Kecamatan <i>Subdistrict</i>	Persentase Penduduk (%) <i>Percentage of Total Population</i>	Kepadatan Penduduk per km ² <i>Population Density per sq.km</i>
(1)	(7)	(8)
Pulau Gorom
Kesui Watubela
Teor
Gorom Timur
Pulau Panjang
Seram Timur
Tutuk Tolu
Kilmury
Lian Vitu
Kian Darat
Werinama
Siwalalat
Bula
Bula Barat
Teluk Waru
Seram Bagian Timur	100	22

Lanjutan Tabel/*Continued Table* 3.1.1

Kecamatan <i>Subdistrict</i>	Rasio Jenis Kelamin <i>Population Gender Ratio</i>
(1)	(11)
Pulau Gorom	...
Kesui Watubela	...
Teor	...
Gorom Timur	...
Pulau Panjang	...
Seram Timur	...
Tutuk Tolu	...
Kilmury	...
Lian Vitu	...
Kian Darat	...
Werinama	...
Siwalalat	...
Bula	...
Bula Barat	...
Teluk Waru	...
Seram Bagian Timur	104

Sumber/*Source*: BPS dan Kementerian Dalam Negeri
BPS-Statistics and Ministry of Home Affairs

Tabel 3.1.2 Jumlah Penduduk Menurut Kelompok Umur dan Jenis Kelamin di Kabupaten Seram Bagian Timur, 2021
Table 3.1.2 Number of Population by Age Groups and Gender in Seram Bagian Timur Regency, 2021

Kelompok Umur Age Groupss	Laki-Laki Male	Perempuan Female	Jumlah Total
(1)	(2)	(3)	
0-4
5-9
10-14
15-19
20-24
25-29
30-34
35-39
40-44
45-49
50-54
55-59
60-64
65-69
70-74
75+
Seram Bagian Timur

Sumber/Source: Sensus Penduduk 2021, BPS/Population Census 2002, BPS-Statistics Indonesia

Tabel
Table 3.1.3

Jumlah Penduduk Menurut Kelompok Umur Generasi di Kabupaten Seram Bagian Timur, 2021
Number of Population by Generation Age Groups in Seram Bagian Timur Regency, 2021

Kelompok Umur Age Groupss	Jumlah Total
(1)	(2)
Post Generasi Z	...
Generasi Z	...
Milenial	...
Generasi X	...
Boomer	...
Pre Boomer	...
Seram Bagian Timur	...

Sumber/Source: Sensus Penduduk 2021, BPS/Population Census 2002, BPS-Statistics Indonesia

3.2 KETENAGAKERJAAN EMPLOYMENT

Tabel 3.2.1 Jumlah Penduduk Berumur 15 Tahun Keatas Menurut Jenis Kegiatan Selama Seminggu yang Lalu dan Jenis Kelamin di Kabupaten Seram Bagian Timur, 2021
Population Aged 15 Years and Over by Type of Activity During The Previous Week and Gender in Seram Bagian Timur Regency, 2021

Kegiatan Utama <i>Main Activity</i>	Jenis Kelamin/Gender		
	Laki-Laki <i>Male</i>	Perempuan <i>Female</i>	Jumlah <i>Total</i>
(1)	(2)	(3)	(4)
I. Angkatan Kerja/<i>Economically Active</i>	31 802	22 807	54 609
1. Bekerja/ <i>Working</i>	30 632	21 857	52 489
2. Pengangguran Terbuka/ <i>Unemployment</i>	1 170	950	2 120
II. Bukan Angkatan Kerja/<i>Economically Inactive</i>	8 538	15 918	24 456
1. Sekolah/ <i>Attending School</i>	3 102	2 862	5 964
2. Mengurus Rumah Tangga/ <i>Housekeeping</i>	2 688	12 339	15 027
3. Lainnya/ <i>Others</i>	2 748	717	3 465
Jumlah/<i>Total</i>	40 340	38 725	79 065

Sumber/Source: BPS, Survei Angkatan Kerja Nasional (Sakernas) Agustus
BPS-Statistics Indonesia, August National Labor Force Survey

Tabel
Table 3.2.2

Penduduk Berumur 15 Tahun ke Atas Menurut Pendidikan Tertinggi yang Ditamatkan dan Jenis Kegiatan Selama Seminggu yang Lalu di Kabupaten Seram Bagian Timur, 2021

Population 15 Years of Age and Over by Educational Attainment and Type of Activity During the Previous Week in Seram Bagian Timur Regency, 2021

Pendidikan Tertinggi yang Ditamatkan ¹ <i>Educational Attainment¹</i>	Angkatan Kerja <i>Economically Active</i>			Persentase Pengangguran terhadap Angkatan Kerja <i>Percentage of Working to Economically Active</i>
	Bekerja <i>Working</i>	Pengangguran ² <i>Unemployment²</i>	Jumlah Angkatan Kerja <i>Total of Economically Active</i>	
(1)	(2)	(3)	(4)	(5)
0	19 586	425	20 011	0,78
1	15 507	286	15 793	0,34
2	14 684	675	15 359	1,24
3	7 517	832	8 349	1,52
Jumlah/Total	57 294	2 218	59 512	3,88

Lanjutan Tabel/*Continued Table 3.2.2*

Pendidikan Tertinggi yang Ditamatkan ¹ <i>Educational Attainment ¹</i>	Bukan Angkatan Kerja <i>Not Economically Active</i>	Jumlah Angkatan Kerja dan Bukan Angkatan Kerja <i>Total of Economically Active and Not Economically Active</i>	Persentase Angkatan Kerja terhadap Penduduk Usia Kerja <i>Percentage of Economically Active to Working Age Population</i>
(1)	(6)	(7)	(8)
0	10 270	30 281	25,31
1	7 062	17 952	13,77
2	5 828	21 187	19,43
3	1 296	9 645	10,56
Jumlah/Total	24 456	79 065	69,07

Catatan/Note: ¹ 0. ≤ Sekolah Dasar (SD)/≤ *Primary School*
 1. Sekolah Menengah Pertama/*Junior High School*
 2. Sekolah Menengah Atas/*Senior High School*
 3. Perguruan Tinggi/*Collage*
² 1. Mencari pekerjaan/*Looking for work*
 2. Mempersiapkan usaha/*Establishing a new business/firm*
 3. Merasa tidak mungkin mendapat pekerjaan/*Hopeless of job*
 4. Sudah punya pekerjaan tetapi belum mulai bekerja/*Have a job in future start*

Sumber/Source: BPS, Survei Angkatan Kerja Nasional (Sakernas) Agustus
 BPS-Statistics Indonesia, August National Labor Force Survey

Tabel 3.2.3
Table

Penduduk Berumur 15 Tahun Ke Atas yang Bekerja Selama Seminggu yang Lalu Menurut Status Pekerjaan Utama dan Jenis Kelamin di Kabupaten Seram Bagian Timur, 2021
Population 15 Years of Age and Over who Worked During The Previous Week by Main Employment Status and Gender in Seram Bagian Timur Regency, 2021

Status Pekerjaan Utama <i>Main Employment Status</i>	Laki-Laki <i>Male</i>	Perempuan <i>Female</i>	Jumlah <i>Total</i>
(1)	(2)	(3)	(4)
Berusaha sendiri <i>Own account worker</i>	14 229	9 731	23 960
Berusaha dibantu buruh tidak tetap/buruh tidak dibayar <i>Employer assisted by temporary worker/unpaid worker</i>	3 073	2 532	5 605
Berusaha dibantu buruh tetap/buruh dibayar <i>Employer assisted by permanent worker/paid worker</i>	342	89	431
Buruh/Karyawan/Pegawai/ <i>Employee</i>	7 328	4 713	12 041
Pekerja Bebas di Pertanian <i>Casual worker at Agriculture Sector</i>	340	398	738
Pekerja Bebas di Non-Pertanian <i>Casual worker at Non-Agriculture Sector</i>	1 816	49	1 865
Pekerja keluarga/tak dibayar <i>Family worker/unpaid worker</i>	3 504	4 345	7 849
Jumlah/Total	30 632	21 857	52 489

Sumber/Source: BPS, Survei Angkatan Kerja Nasional (Sakernas) Agustus
BPS-Statistics Indonesia, August National Labor Force Survey

Tabel
Table 3.2.4

Penduduk Berumur 15 Tahun Ke Atas yang Bekerja Selama Seminggu yang Lalu Menurut Jenis Kelamin dan Kelompok Umur di Kabupaten Seram Bagian Timur, 2021
Population 15 Years of Age and Over who Worked During The Previous Week by Main Employment Gender and Age Groups in Seram Bagian Timur Regency, 2021

Kelompok Umur <i>Age Groups</i>	Laki-Laki <i>Male</i>	Perempuan <i>Female</i>	Jumlah <i>Total</i>
(1)	(2)	(3)	(4)
15-24
25-54
55+
Jumlah/Total

Sumber/Source: BPS, Survei Angkatan Kerja Nasional (Sakernas) Agustus
BPS-Statistics Indonesia, August National Labor Force Survey

Tabel 3.2.5 Penduduk Berumur 15 Tahun Ke Atas yang Bekerja Selama Seminggu yang Lalu Menurut Lapangan Usaha Utama dan Jenis Kelamin di Kabupaten Seram Bagian Timur, 2021
Population 15 Years of Age and Over who Worked During The Previous Week by Major Sectors and Gender in Seram Bagian Timur Regency, 2021

Status Pekerjaan Utama <i>Main Employment Status</i>	Laki-Laki <i>Male</i>	Perempuan <i>Female</i>	Jumlah <i>Total</i>
(1)	(2)	(3)	(4)
Pertanian, Kehutanan, dan Perikanan/ <i>Agriculture, Forestry, and Fishing</i>
Pertambangan dan Penggalian/ <i>Mining and Quarrying</i>
Industri Pengolahan/ <i>Manufacturing</i>
Pengadaan Listrik dan Gas/ <i>Electricity and Gas</i>
Konstruksi/ <i>Construction</i>
Perdagangan Besar dan Eceran; Reparasi Mobil dan Sepeda Motor/ <i>Wholesale and Retail Trade; Repair of Motor Vehicles and Motorcycles</i>
Transportasi dan Pergudangan/ <i>Transportation and Storage</i>
Jasa Keuangan dan Asuransi, Usaha Persewaan Bangunan, Tanah, dan Jasa Perusahaan/ <i>Financial and Insurance Activities, Real Estates and Business Services</i>
Jasa Kemasyarakatan, Sosial, dan Perorangan/ <i>Community, Social, and Personal Services</i>
Jumlah/Total

Sumber/Source: BPS, Survei Angkatan Kerja Nasional (Sakernas) Agustus
 BPS-Statistics Indonesia, August National Labor Force Survey

Tabel
Table 3.2.6**Penduduk Berumur 15 Tahun Ke Atas yang Termasuk Pengangguran Terbuka Menurut Pendidikan Tertinggi dan Jenis Kelamin di Kabupaten Seram Bagian Timur, 2021**
Population 15 Years of Age and Over Who were Unemployment by Educational Attainment and Gender in Seram Bagian Timur Regency, 2021

Pendidikan Tertinggi Yang Dltamatkan <i>Educational Attainment</i>	Laki-Laki <i>Male</i>	Perempuan <i>Female</i>	Jumlah <i>Total</i>
(1)	(2)	(3)	(4)
Tidak/ Belum Pernah Sekolah <i>No Schooling</i>
Tidak/ Belum Tamat SD <i>Not Yet Completed Primary School</i>
Sekolah Dasar <i>Primary School</i>
Sekolah Menengah Pertama <i>Junior High School</i>
Sekolah Menengah Atas <i>Senior High School</i>
Sekolah Menengah Kejuruan <i>Vocational High School</i>
Diploma I/II/III/Akademi <i>Diploma I/II/III/Academy</i>
Diploma IV/S1/S2/S3 <i>Diploma IV/S1/S2/S3</i>
Jumlah/Total

Sumber/Source: BPS, Survei Angkatan Kerja Nasional (Sakernas) Agustus
BPS-Statistics Indonesia, August National Labor Force Survey

Tabel 3.2.7
Table

Jumlah Pencari Kerja yang Terdaftar Menurut Pendidikan Tertinggi dan Jenis Kelamin di Kabupaten Seram Bagian Timur, 2021
Number of Registered Job Applicants by Educational Attainment and Gender in Seram Bagian Timur Regency, 2021

Pendidikan Tertinggi Yang Dltamatkan <i>Educational Attainment</i>	Laki-Laki <i>Male</i>	Perempuan <i>Female</i>	Jumlah <i>Total</i>
(1)	(2)	(3)	(4)
Tidak/ Belum Pernah Sekolah <i>No Schooling</i>	-	-	-
Tidak/ Belum Tamat SD <i>Not Yet Completed Primary School</i>	-	-	-
Sekolah Dasar <i>Primary School</i>	1	-	1
Sekolah Menengah Pertama <i>Junior High School</i>	1	-	1
Sekolah Menengah Atas <i>Senior High School</i>	32	5	37
Sekolah Menengah Kejuruan <i>Vocational High School</i>	8	-	8
Diploma I/II/III/Akademi <i>Diploma I/II/III/Academy</i>	5	8	13
Diploma IV/S1/S2/S3 <i>Diploma IV/S1/S2/S3</i>	10	7	17
Jumlah/Total	57	20	77

Sumber/Source: Dinas Tenaga Kerja Dan Transmigrasi Kabupaten Seram Bagian Timur
Labor and Transmigration Office of Seram Bagian Timur Regency

Tabel 3.2.8 Jumlah Pendaftar, Penerima, Penempatan, Dan Penghapusan Tenaga Kerja Menurut Jenis Kelamin Dirinci per Bulan di Kabupaten Seram Bagian Timur, 2020-2021
Number of Registration, Acceptation, Placement, and Removal of Labor by Gender per Month in Seram Bagian Timur Regency, 2020-2021

Bulan Month	Pendaftaran Registration		Penerimaan Acceptation	
	Laki-Laki Male	Perempuan Female	Laki-Laki Male	Perempuan Female
(1)	(2)	(3)	(4)	(5)
Januari / January	8	4	-	-
Februari / February	1	-	-	-
Maret / March	12	3	-	-
April / April	6	10	-	-
Mei / May	3	1	-	-
Juni / June	3	-	-	-
Juli / July	5	-	-	-
Agustus / August	2	-	-	-
September / September	4	-	-	-
Oktober / October	2	-	-	-
November / November	8	-	-	-
Desember / December	3	2	-	-
2021	57	20	-	-
2020	18	4	-	-

Lanjutan Tabel/*Continued Table* 3.2.8

Bulan Month	Penempatan Placement		Penghapusan Removal	
	Laki-Laki Male	Perempuan Female	Laki-Laki Male	Perempuan Female
(1)	(2)	(3)	(4)	(5)
Januari / January	-	-	-	-
Februari / February	-	-	-	-
Maret / March	-	-	-	-
April / April	-	-	-	-
Mei / May	-	-	-	-
Juni / June	-	-	-	-
Juli / July	-	-	-	-
Agustus / August	-	-	-	-
September / September	-	-	-	-
Oktober / October	-	-	-	-
November / November	-	-	-	-
Desember / December	-	-	-	-
2021	-	-	-	-
2020	-	-	-	-

Sumber/*Source*: Dinas Tenaga Kerja Dan Transmigrasi Kabupaten Seram Bagian Timur
Labor and Transmigration Office of Seram Bagian Timur Regency

Tabel
Table 3.2.9

Jumlah Pendaftar, Penerima, Dan Penempatan Tenaga Kerja Menurut Pendidikan Dirinci per Bulan di Kabupaten Seram Bagian Timur, 2020-2021
Number of Registration, Acception, and Placement of Labor by Education per Month in Seram Bagian Timur Regency, 2020-2021

Bulan Month	Pendaftaran Registration						Jumlah
	SD	SLTP	SMA	SMK	Sarjana Muda	Sarjana	
(1)	(2)	(3)	(4)	(5)	(6)	(7)	(8)
Januari / January	-	-	8	-	-	3	12
Februari / February	-	-	-	-	-	1	1
Maret / March	-	-	8	3	1	3	15
April / April	-	-	3	-	9	3	15
Mei / May	1	-	-	1	-	2	4
Juni / June	-	1	1	1	-	-	3
Juli / July	-	-	3	-	-	2	5
Agustus / August	-	-	1	2	-	-	3
September / September	-	-	3	1	-	-	4
Oktober / October	-	-	2	-	-	-	2
November / November	-	-	5	-	1	2	8
Desember / December	-	-	3	-	2	-	5
2021	1	1	38	8	13	16	77
2020	1	2	9	3	1	6	22

Lanjutan Tabel/*Continued Table* 3.2.9

Bulan <i>Month</i>	Penerimaan dan Penempatan <i>Acception and Placement</i>						
	SD	SLTP	SMA	SMK	Sarjana Muda	Sarjana	Jumlah
(1)	(2)	(3)	(4)	(5)	(6)	(7)	(8)
Januari / <i>January</i>	-	-	-	-	-	-	-
Februari / <i>February</i>	-	-	-	-	-	-	-
Maret / <i>March</i>	-	-	-	-	-	-	-
April / <i>April</i>	-	-	-	-	-	-	-
Mei / <i>May</i>	-	-	-	-	-	-	-
Juni / <i>June</i>	-	-	-	-	-	-	-
Juli / <i>July</i>	-	-	-	-	-	-	-
Agustus / <i>August</i>	-	-	-	-	-	-	-
September / <i>September</i>	-	-	-	-	-	-	-
Oktober / <i>October</i>	-	-	-	-	-	-	-
November / <i>November</i>	-	-	-	-	-	-	-
Desember / <i>December</i>	-	-	-	-	-	-	-
2021	-	-	-	-	-	-	-
2020	-	-	-	-	-	-	-

Sumber/*Source*: Dinas Tenaga Kerja Dan Transmigrasi Kabupaten Seram Bagian Timur
Labor and Transmigration Office of Seram Bagian Timur Regency

04

SOSIAL DAN KESEJAHTERAAN RAKYAT *SOCIAL AND WELFARE*

Ada **45 dokter**, **633 perawat**,
254 bidan, **57 sanitasi**,
dan **240 lainnya**
yang ***siap melayani***
keluhan kesehatan masyarakat SBT



Sumber : Dinas Kesehatan Kab. SBT

PENJELASAN TEKNIS**TECHNICAL NOTES**

- | | |
|--|---|
| <p>1. Tidak/belum pernah sekolah adalah mereka yang tidak pernah atau belum pernah terdaftar dan tidak pernah atau belum pernah aktif mengikuti pendidikan di suatu jenjang pendidikan formal. Termasuk juga yang tamat/belum tamat taman kanak-kanak tetapi tidak melanjutkan ke sekolah dasar.</p> | <p>1. <i>Not/never attending school is someone who has never attended or never been registered in a formal education, such as primary, secondary, and tertiary education. Those who just completed kindergarten are considered as never attended school.</i></p> |
| <p>2. Masih bersekolah adalah mereka yang terdaftar dan aktif mengikuti pendidikan formal dan nonformal (Paket A, B, atau C), baik pendidikan dasar, menengah maupun pendidikan tinggi. Bagi mahasiswa yang sedang cuti dianggap masih bersekolah.</p> | <p>2. <i>Attending school is someone who is currently attending primary, secondary, or tertiary education, including package A, package B, or package C. College student who postpones his/her study is considered as attending school.</i></p> |
| <p>3. Tidak bersekolah lagi adalah mereka yang pernah terdaftar dan aktif mengikuti pendidikan di suatu jenjang pendidikan formal dan nonformal (Paket A, B, atau C), tetapi pada saat pencacahan tidak lagi terdaftar dan tidak aktif mengikuti pendidikan.</p> | <p>3. <i>Not attending school anymore is someone who had enrolled and participated in formal and non-formal education in the past including package A, package B, or package C, but currently does not attend school.</i></p> |
| <p>4. Tamat sekolah adalah menyelesaikan pelajaran yang ditandai dengan lulus ujian akhir pada kelas atau tingkat terakhir suatu jenjang pendidikan di sekolah negeri maupun swasta dengan mendapatkan tanda tamat belajar/ijazah. Seseorang yang belum mengikuti pelajaran</p> | <p>4. <i>Completed particular level of education is someone who has completed particular level of education in private or public school and accepting graduation certificate. Someone who has never attended the highest grade but passed the final exam is considered as completed particular level of</i></p> |

pada kelas tertinggi tetapi telah mengikuti ujian akhir dan lulus dianggap tamat sekolah.

- | | |
|--|---|
| <p>5. Dapat membaca dan menulis artinya dapat membaca dan menulis kata-kata/kalimat sederhana dengan suatu aksara tertentu.</p> | <p>5. <i>Able to read and write is the ability to read and write at least a simple sentence in any letter of alphabets.</i></p> |
| <p>6. Jalur Pendidikan di Indonesia terdiri atas 1) pendidikan formal, 2) pendidikan nonformal, dan 3) pendidikan informal yang ketiganya dapat saling melengkapi dan memperkaya (Undang-Undang No. 20 Tahun 2013 tentang Sistem Pendidikan Nasional).</p> | <p>6. <i>The Education System in Indonesia consists of 1) a formal education, 2) non-formal education, and 3) informal education that all three can be complementary and enriching (Law No. 20 Year 2013 about The National Education System).</i></p> |
| <p>7. Jenjang Pendidikan Formal terdiri atas pendidikan dasar, pendidikan menengah, dan pendidikan tinggi. Jenis pendidikan yang diajarkan mencakup pendidikan umum, kejuruan, akademik, profesi, vokasi, keagamaan, dan khusus.</p> | <p>7. <i>The Formal Education Level consists of primary education, secondary education, and high education. The kind of education that taught consists of general education, vocational, academic, professional, religious, and specific education.</i></p> |
| <p>8. Pendidikan Dasar berbentuk Sekolah Dasar (SD) dan Madrasah Ibtidaiyah (MI) atau bentuk lain yang sederajat serta Sekolah Menengah Pertama (SMP) dan Madrasah Tsanawiyah (MTs), atau bentuk lain yang sederajat.</p> | <p>8. <i>The Primary Education consists of Elementary School and Islamic Elementary School or other equivalent forms and Junior High School and MTs, or other equivalent forms.</i></p> |
| <p>9. Pendidikan Menengah berbentuk Sekolah Menengah Atas (SMA), Madrasah Aliyah (MA), Sekolah</p> | <p>9. <i>The Secondary Education consists of the senior high school, MA, Vocational School, and Vocational</i></p> |

Menengah Kejuruan (SMK), dan Madrasah Aliyah Kejuruan (MAK), atau bentuk lain yang sederajat.

Madrasah Aliyah, or other equivalent forms.

10. Pendidikan Tinggi merupakan jenjang pendidikan setelah pendidikan menengah yang mencakup program pendidikan diploma, sarjana, magister, spesialis, dan doktor yang diselenggarakan oleh perguruan tinggi. Perguruan tinggi dapat berbentuk akademi, politeknik, sekolah tinggi, institut, atau universitas.
 11. Rumah Sakit adalah tempat pemeriksaan dan perawatan kesehatan, biasanya berada di bawah pengawasan dokter/tenaga medis, yang melayani penderita yang sakit untuk berobat rawat jalan atau rawat inap.
 12. Rumah Sakit Bersalin adalah rumah sakit khusus untuk persalinan, dilengkapi pelayanan spesialis pemeriksaan kehamilan, persalinan, rawat inap dan rawat jalan ibu dan anak yang berada di bawah pengawasan dokter spesialis kandungan.
 13. Rumah Bersalin adalah sarana pelayanan kesehatan dengan izin sebagai rumah bersalin, dilengkapi pelayanan pemeriksaan kehamilan, persalinan serta pemeriksaan ibu
10. *The High Education consists of the education level after the secondary education that consists of diplomas, bachelor, master, specialist, and doctoral degrees that are held by the college. The colleges can be academy, polytechnic, high school, institute, or university.*
 11. *Hospital is a place for health check, usually controlled/supervised by doctors/medical personnel to serve the ill patients to get outpatient or inpatient treatment services.*
 12. *Maternity Hospital is a specialized hospital for childbirth, has specialist inspection service to pregnancy, childbirth, hospitalization and outpatient for mothers and children that is under the supervision of an obstetrician.*
 13. *Maternity House is health care facility with a license as a maternity house, equipped with prenatal care, childbirth and examination of mothers and children which is under the supervision of a senior*

dan anak yang berada di bawah pengawasan bidan senior.

14. Poliklinik adalah sarana kesehatan yang dipakai untuk pelayanan berobat jalan, biasanya berada di bawah pengawasan dokter/tenaga medis.
15. Puskesmas (Pusat Kesehatan Masyarakat) adalah unit pelaksana teknis dinas kesehatan kabupaten/ kota yang mempunyai fungsi utama sebagai penyelenggara pelayanan kesehatan tingkat pertama. Wilayah kerja puskesmas maksimal adalah satu kecamatan dan untuk dapat menjangkau wilayah kerjanya, puskesmas mempunyai jaringan pelayanan yang meliputi unit Puskesmas Pembantu (Pustu), unit Puskesmas Keliling (Puskel), dan unit bidan desa/komunitas (Peraturan Menteri Kesehatan RI No. 75 Tahun 2014 Tentang Pusat Kesehatan Masyarakat).
16. Apotek adalah suatu tempat tertentu yang digunakan untuk melakukan pekerjaan kefarmasian, dan penyaluran/ penjualan obat atau bahan farmasi dan perbekalan kesehatan lainnya kepada masyarakat yang dikelola oleh tenaga apoteker (Peraturan Menteri Kesehatan RI No. 1332 Tahun 2002 Tentang Perubahan Atas Peraturan Menteri Kesehatan

midwife.

14. *Polyclinic is a health facility in which to get outpatient services, usually under the control of doctor/ medical personnel.*
15. *Public Health Center is technical implementation unit of regency health department that have the primary function as a first-level health care providers. The working area standard of public health center is one district and to reach their working areas, public health centers have a service network covering subsidiary of public health center, mobile public health center units, and midwife units (Regulation of the Minister of Health of Indonesia Number 75 Year 2014 about Public Health Center).*
16. *Pharmacy is a specific place that is used for pharmaceutical jobs, and distribution/sale of drugs/ pharmaceuticals and other medical supplies to people that are administered by trained pharmacist (Regulation of the Minister of Health of Indonesia Number 1332 Year 2002 about the Changes of Regulation of the Minister of Health of Indonesia Number 922/MENKES/*

RI No. 922/MENKES/PER/X/1993
Tentang Ketentuan dan Tata Cara
Pemberian Izin Apotek).

*PER/X/1993 about Pro-vision and
Procedures for Administration of
Licensed Pharmacies).*

17. Imunisasi adalah memasukkan kuman atau racun penyakit tertentu yang sudah dilemahkan (vaksin) ke dalam tubuh dengan cara disuntik atau diminum (diteteskan dalam mulut) dengan maksud agar terjadi kekebalan tubuh terhadap penyakit tersebut.
 18. Keluhan kesehatan adalah keadaan seseorang yang mengalami gangguan kesehatan atau kejiwaan, baik karena penyakit akut, penyakit kronis, kecelakaan, kriminal, atau hal lain.
 19. Mengobati sendiri adalah upaya oleh anggota rumah tangga/keluarga dengan melakukan pengobatan sendiri tanpa datang ke tempat fasilitas kesehatan atau memanggil dokter/petugas kesehatan ke rumahnya (misal minum obat modern, jamu, kerokan, kompres, kop, pijat) agar sembuh atau menjadi lebih ringan keluhan kesehatannya.
 20. Angka penemuan kasus tuberkulosis adalah jumlah kasus baru tuberkulosis (TB) dan kasus TB yang didiagnosis kambuh yang diobati dalam program penanggulangan TB nasional dan dilaporkan kepada WHO, dibagi
17. *Immunization is putting enervated microbe of a certain disease into human body by injection or drinking (dropping into mouth) to make the body immune to that disease.*
 18. *Health complaint is a condition where a person has health or mental problems because of acute illness, chronically illness, accident, crimes, or others.*
 19. *Self treatment is an effort of household members/family to have a health treatment by themselves without visiting health facilities or a doctor/health personnel (for instance, by taking modern medicine, herb medicine, chief with a coin, compress, cupping suction, massage) in order to recover from illness or reduce the health complaint.*
 20. *The case detection rate for all forms of tuberculosis is the number of new and replase tuberculosis cases diagnosed and treated in national tuberculosis control programmes and notified to WHO, divided by WHO's estimate of the number*

dengan perkiraan WHO terhadap jumlah kasus insiden tuberkulosis pada tahun yang sama, dinyatakan sebagai persentase.

of incident tuberculosis cases for the same year, expressed as a percentage.

21. Angka keberhasilan pengobatan tuberkulosis smear positive/Basil Tahan Asam (BTA) positif adalah proporsi (dinyatakan sebagai persentase) kasus TB BTA positif yang terdaftar di bawah program pengendalian TB nasional pada tahun tertentu yang dinyatakan berhasil menyelesaikan pengobatan. Dengan atau tanpa bukti bakteriologi keberhasilan ("sembuh" dan "menyelesaikan pengobatan" masing-masing).
21. *The treatment success rate for new pulmonary smear-positive tuberculosis cases is the proportion (expressed as a percentage) of new smear-positive tuberculosis cases registered under a national tuberculosis control programme in a given year that successfully completed treatment. With or without bacteriological evidence of succes ("cured" and "treatment completed" respectively).*
22. Kasus kumulatif AIDS adalah kumulatif kasus AIDS sampai dengan referensi waktu tertentu.
22. *Cummulative AIDS case is cummulative AIDS cases with reference to a particular time.*
23. BCG (Bacillus Calmette Guerin) merupakan vaksinasi untuk mencegah penyakit TBC, diberikan pada bayi baru lahir atau anak, dengan suntikan pada kulit pangkal lengan atas. Bekas suntikan kemudian akan membentuk tonjolan kecil jaringan parut pada kulit lengan atas. Suntikan BCG diberikan kepada anak sebanyak 1 kali.
23. *BCG (Bacillus Calmette Guerin) is a vaccine to prevent TBC disease, given to newborns or children, by injection at the base of the skin of the upper arm. Injection site will form little bumps of scar tissue in the skin of the upper arm. BCG injections given to children 1 times.*
24. DPT (Difteri, Pertusis, Tetanus) merupakan vaksin untuk mencegah penyakit Difteri, Pertusis, dan Tetanus yang diberikan pada bayi berumur 3
24. *DPT (Diphtheria, Pertussis, Tetanus) is a vaccine to prevent the diphtheria, pertussis, and tetanus disease, given to infants aged 3 months and above, with a shot*

bulan ke atas, dengan suntikan pada paha, diulang 1 bulan dan 2 bulan kemudian, sehingga suntikan imunisasi DPT lengkap pada balita berjumlah 3 kali (kadang-kadang selang waktu antar suntikan bisa lebih dari 1 bulan).

in the thigh, repeated one month and two months later, so that the complete DPT immunization shots at toddler totaling 3 times (sometimes the time interval between injections can be more than 1 month).

25. Luas lantai adalah luas lantai yang ditempati dan digunakan untuk keperluan sehari-hari (sebatas atap).

25. *Floor area is the total area which is occupied and utilized daily.*

26. Air leding adalah sumber air yang berasal dari air yang telah melalui proses penjernihan dan penyehatan sebelum dialirkan kepada konsumen melalui instalasi berupa saluran air. Sumber air ini biasanya diusahakan oleh PAM/ PDAM/ BPAM. Termasuk dalam hal ini air leding yang didapat secara eceran.

26. *Pipe water is a water source that comes from water that has been through a process of purification and sanitation before distribute to consumers through an instalation of water lines. This water source is usually distributed by PAM/ PDAM/ BPAM. This include a pipe water that sold at retail.*

27. Sumur terlindung adalah air yang berasal dari dalam tanah yang digali dan lingkaran sumur tersebut dilindungi oleh tembok paling sedikit 0,8 meter di atas tanah dan 3 meter ke bawah tanah, serta ada lantai semen sejauh 1 meter dari lingkaran sumur.

27. *Protected wells is water that comes from the soil were excavated and the circumference of the well was protected by walls at least 0.8 meters above ground and 3 meters underground, and cement floor as far as 1 meter from the well circumference.*

28. Status penguasaan bangunan tempat tinggal milik sendiri adalah jika tempat tinggal tersebut pada waktu pencacahan betul-betul sudah milik kepala

28. *Own ownership property status is a status of dwelling occupied belongs to the head of household or one of the household member. Houses bought through bank*

rumah tangga atau salah seorang anggota rumah tangga. Rumah yang dibeli secara angsuran melalui kredit bank atau rumah dengan status sewa beli dianggap rumah milik sendiri.

credit or houses with leasing status were also categorized as an own property.

29. Peristiwa tindak pidana yang dilaporkan ialah setiap peristiwa yang diterima kepolisian dari laporan masyarakat, atau peristiwa dimana pelakunya tertangkap tangan oleh kepolisian.

29. *Reported crime incidence includes all criminal cases reported and received by police office, and all crimes caught by police.*

30. Jumlah tindak pidana menggambarkan jumlah kasus tindak pidana yang terjadi pada kurun waktu tertentu.

30. *Crime total refers to the number of criminal cases occurring during a given period.*

31. Resiko penduduk terjadi tindak pidana per 100.000 penduduk mengindikasikan peluang penduduk berisiko terkena tindak pidana. Biasanya dinyatakan dalam setiap 100.000 penduduk.

31. *Crime rate indicates the probability of population exposed to risk of crime, expressed in every 100,000 people.*

32. Selang waktu terjadi tindak pidana tahun t mengindikasikan selang waktu terjadinya satu tindak kejahatan dengan kejahatan yang lain.

32. *Crime clock indicates the time interval of occurrence between one crime to another crime.*

33. Persentase penyelesaian peristiwa tindak pidana menyatakan persentase penyelesaian tindak pidana oleh polisi. Suatu tindak pidana dinyatakan sebagai kasus yang selesai di tingkat kepolisian, apabila: 1. berkas perkaranya

33. *Crime clearance rate refers to percentage of crime clearance by police. A criminal case is categorized as a cleared case by police, if: 1. All documents are ready to submit or already submitted to justice court; 2. In the case of attense that*

sudah siap untuk diserahkan atau telah diserahkan kepada kejaksaan; 2. dalam hal delik aduan, pengaduannya dicabut dalam tenggang waktu yang telah ditentukan menurut undang-undang; 3. telah diselesaikan oleh kepolisian berdasarkan azas *plichtmatigheid* (kewajiban berdasarkan kewenangan hukum); 4. kasus yang dimaksud tidak termasuk kompetensi kepolisian; 5. tersangka meninggal dunia; 6. kasus kadaluwarsa.

warrants complaint, the complaint was withdraw within a given period state in the law; 3. The case was cleared by police based on the principle of plichtmatigheid (obligation on the basis of law authority); 4. The case was not the responsibility of police office; 5. The suspect died; 6. The case was out of date.

34. Bencana Alam adalah peristiwa atau serangkaian peristiwa yang mengancam dan mengganggu kehidupan / penghidupan masyarakat yang disebabkan oleh faktor alam antara lain berupa gempa bumi, tsunami, gunung meletus, banjir, kekeringan, angin topan, dan tanah longsor sehingga mengakibatkan kerugian materi maupun non-materi.

34. *Natural Disaster is an event or series of events that threaten and disrupt the lives and livelihoods caused by natural factors such as: earthquake, tsunami, volcanic eruption, flood, flash flood, drought, typhoon/ cyclone, and landslide so it can lead to result in loss of material and non-material.*

35. Korban meninggal adalah orang yang dilaporkan tewas atau meninggal dunia akibat bencana.

35. *Fatality is a person reported killed or death in the wake of a disaster.*

36. Korban hilang adalah orang yang dilaporkan hilang atau tidak ditemukan atau tidak diketahui keberadaannya setelah terjadi bencana.

36. *Missing person is a person reported missing or who cannot be located or who cannot be accounted for in the wake of a disaster.*

37. Korban luka/sakit adalah orang

37. *Casualty is a person suffering injury*

yang mengalami luka-luka atau sakit, dalam keadaan luka ringan, luka sedang maupun luka parah/berat, baik yang berobat jalan maupun rawat inap.

or illness, in a state of light injury, moderate injury, or heavy injury, which in undergoing treatment as either an outpatient or inpatient.

38. Rusak Berat adalah kriteria kerusakan yang mengakibatkan bangunan roboh atau sebagian besar komponen struktur rusak.

38. *Severely damaged is the criteria of damage that resulted most buildings collapsed or damaged its structural components.*

39. Rusak sedang adalah kriteria kerusakan yang mengakibatkan sebagian kecil komponen struktur rusak, dan komponen penunjang rusak namun bangunan masih tetap berdiri.

39. *Damaged is the criteria of damage that resulted defective fraction of structural components and supporting components damaged, but the building still stands.*

40. Rusak ringan adalah kriteria kerusakan yang mengakibatkan sebagian komponen struktur retak (struktur masih bisa digunakan) dan bangunan masih tetap berdiri.

40. *Lightly damaged is the criteria of damage that resulted partially cracked structural components, but the structure still can be used and the building still stands.*

41. Untuk mengukur kemiskinan, BPS menggunakan konsep kemampuan memenuhi kebutuhan dasar (basic needs approach). Dengan pendekatan ini, kemiskinan dipandang sebagai ketidakmampuan dari sisi ekonomi untuk memenuhi kebutuhan dasar makanan dan bukan makanan yang diukur dari sisi pengeluaran. Metode yang digunakan adalah menghitung Garis Kemiskinan (GK), yang terdiri dari dua komponen yaitu Garis Kemiskinan Makanan (GKM) dan

41. *To measure poverty, BPS-Statistics Indonesia has used the concept of basic needs approach. Therefore, poverty is viewed as economic inability to fulfill food and non-food basic needs which are measured by consumption/expenditure. The method used is calculating poverty line, which consists of two components that are Food Poverty Line (FPL) and Non-Food Poverty Line (NFPL). The poverty line was calculated separately for urban and rural areas.*

Garis Kemiskinan Non-Makanan (GKNM). Penghitungan Garis Kemiskinan dilakukan secara terpisah untuk daerah perkotaan dan perdesaan.

42. Penduduk miskin adalah penduduk yang memiliki rata-rata pengeluaran per kapita per bulan di bawah Garis Kemiskinan.
43. Garis Kemiskinan Makanan (GKM) merupakan nilai pengeluaran kebutuhan minimum makanan yang disetarakan dengan 2.100 kkalori per kapita per hari. Garis Kemiskinan Non-Makanan (GKNM) adalah kebutuhan minimum untuk perumahan, sandang, pendidikan, kesehatan, dan kebutuhan dasar lainnya.
44. Ukuran Kemiskinan. Head Count Index (HCI-P0) adalah persentase penduduk miskin yang berada di bawah Garis Kemiskinan (GK).
45. Indeks Kedalaman Kemiskinan (PovertyGapIndex-P1) merupakan ukuran rata-rata kesenjangan pengeluaran masing-masing penduduk miskin terhadap garis kemiskinan. Semakin tinggi nilai indeks, semakin jauh rata-rata pengeluaran penduduk dari garis kemiskinan.
46. Indeks Keparahan Kemiskinan
42. *A person whose expenditure per capita per month is below the poverty line is considered to be poor.*
43. *The Food Poverty Line refers to the daily minimum requirement of 2,100 kcal per capita per day. The Non-Food Poverty Line refers to the minimum requirement for household necessities for clothing, education, health, and other basic individual needs.*
44. *Poverty Measures. Head Count Index (HCI-P0) simply measures the percentage of the population that is counted as poor, often denoted by P0.*
45. *Poverty Gap Index-P1 measures the extent to which individuals fall below the poverty line (the poverty gaps) as a proportion of the poverty line. Higher value of the index shows that the gap between average expenditure of the poor and the poverty line is wider.*
46. *Poverty Severity Index-P2 describes*

(Poverty Severity Index-P2) memberikan gambaran mengenai penyebaran pengeluaran di antara penduduk miskin. Semakin tinggi nilai indeks, semakin tinggi ketimpangan pengeluaran di antara penduduk miskin.

inequality among the poor. This is simply a weighted sum of poverty gaps (as a proportion of the poverty line), where the weights are the proportionate poverty gaps themselves. Hence, by squaring the poverty gap index, the measure implicitly puts more weight on observations that fall well below the poverty line. Higher value of the index shows that inequality among the poor is higher.

47. Indeks Pembangunan Manusia (IPM) menjelaskan bagaimana penduduk dapat mengakses hasil pembangunan dalam memperoleh pendapatan, kesehatan, pendidikan dan sebagainya. IPM diperkenalkan oleh UNDP pada tahun 1990 dan dipublikasikan secara berkala dalam laporan tahunan Human Development Report (HDR). IPM dibentuk oleh 3 (tiga) dimensi dasar: Umur panjang dan hidup sehat; pengetahuan; dan standar hidup layak.

47. *The Human Development Index (HDI) explains how people can access development results in obtaining income, health, education and so forth. HDI was introduced by United Nations Development Programme (UNDP) in 1990 and published periodically in the annual report of the Human Development Report. HDI was formed by three basic dimensions: a long and healthy life; knowledge; and a decent standard of living.*

ULASAN**DESCRIPTION****Pendidikan**

Kondisi sekolah tahun 2020 dapat digambarkan sebagai berikut ini:

Jumlah TK ada sebanyak X dengan jumlah pengajar sebanyak X guru dan X murid. Sedangkan RA ada 2 sekolah dengan 7 orang pengajar dan 55 murid.

Jumlah sekolah dasar negeri tahun ajaran 2019/2020 tercatat sebanyak 129 sekolah dan swasta sebanyak 21 sekolah, jumlah murid total sebanyak 17.614 murid serta guru sebanyak X orang.

Jumlah sekolah Madrasah Ibtidaiyah Negeri tahun ajaran 2019/2020 tercatat sebanyak 3 sekolah, jumlah murid sebanyak 633 orang serta guru sebanyak 43 orang. Sedangkan untuk MIS sebanyak 14 sekolah, 1.386 murid, dan 111 guru.

Jumlah sekolah menengah pertama negeri tercatat sebanyak 47 dan sekolah swasta sebanyak 7 sekolah, jumlah murid sebanyak 5.857 orang serta guru sebanyak X orang.

Jumlah sekolah MTs Negeri 2019/2020 tercatat sebanyak 6 sekolah, jumlah murid sebanyak 1.075 orang serta guru sebanyak 117 orang. Untuk MTs Swasta ada 15 sekolah, 810 murid, dan 178 guru.

Jumlah sekolah menengah atas

Education

The amount of schools can be described as follows:

The amount of Kindergarten is 67 school with 166 teachers and 2.125 students. Meanwhile there are 2 RA school with 7 trachers and 55 students.

The amount of state primary school in the school year 2019/2020 is 129 and private 21 schools, with total 17.614 students, and X teachers.

The amount of MIN school 2019/2020 are 3 schools, 633 students, with 43 teachers. And for MIS school there are 14 schools, 1.386 students, and 111 teachers.

The amount of state junior high school is 47 and private 7 schools, total 5.857 students, with X teachers.

The amount of MTs N school 2019/2020 are 6 schools, 1.075 students, and 105 teachers. And for MTs S there are 15 schools, 810 students, and 151 teachers.

The amount of Senior high school

tercatat 2019/2020 sebanyak 15 sekolah negeri dan 7 swasta, jumlah keseluruhan murid sebanyak 4.217 orang serta guru sebanyak 213 orang.

Jumlah sekolah MA Negeri 2019/2020 tercatat sebanyak 3 sekolah, jumlah murid sebanyak 517 orang serta guru sebanyak 60 orang. Untuk MA Swasta terdapat 6 sekolah dengan 471 murid dan 85 guru.

Kesehatan

Pada tahun 2020 jumlah tenaga kesehatan sebanyak 1.229 orang, yaitu 45 dokter, 633 perawat, 254 bidan, 57 sanitasi, dan 240 lainnya.

Jumlah fasilitas kesehatan yang ada di Kabupapten Seram Bagian Timur meliputi 2 rumah sakit, 22 puskesmas, 3 klinik/balai pengobatan, 230 posyandu, dan 3 polindes.

Keluarga Berencana

Sebanyak 22 Klinik KB tersebar di seluruh kecamatan di Kabupaten Seram Bagian Timur dengan Jumlah peserta KB aktif menurut kontrasepsi pada Tahun 2020 sebanyak 11.031 peserta.

Agama

Kondisi penduduk Kabupaten Seram Bagian Timur menurut agama 96,23% Islam, 2,28% Protestan, 1,09% Katolik, 0,37% Hindu, dan 0,03% Budha.

2019/2020 is 15 state and 7 private schools, with overall 4.217 students, with 213 teachers.

The amount of MAN school 2019/2020 are 3 schools, 517 students, with 60 teachers. And for MAS there are 6 schools with 471 students and 85 teachers.

Health

In 2020 the number of medical personnel are 1.229 personnels; 45 doctors, 633 nurses, 254 midwives, 57 sanitator, and 240 others.

Number of public health facilities in Seram Bagian Timur Regency there are 2 hospitals, 22 public health center, 3 clinics, 230 integrated service post, and 3 village maternity cottages.

Family Planning

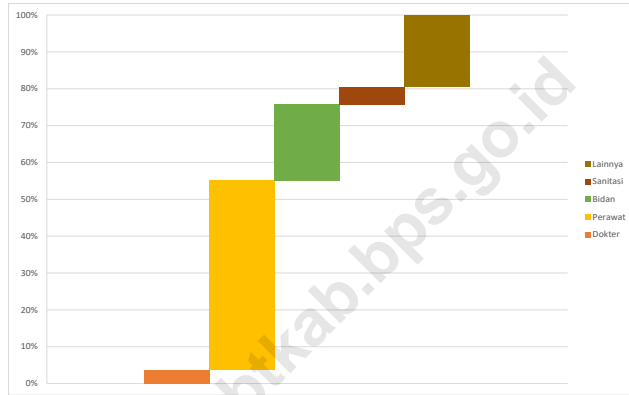
Total amount of Familiiy Planning [KB] Clinics in the Seram Bagian Timur Regency are 22 clinics, with 11.031 KB actived participants in 2020.

Religion

Religion condition of Seram Bagian Timur regency : 95,35% Islam, 2,36% Protestan, 1,13% Katolik, 0,38% Hindu, and 0,03% Budha.

Gambar 4.1
Figures

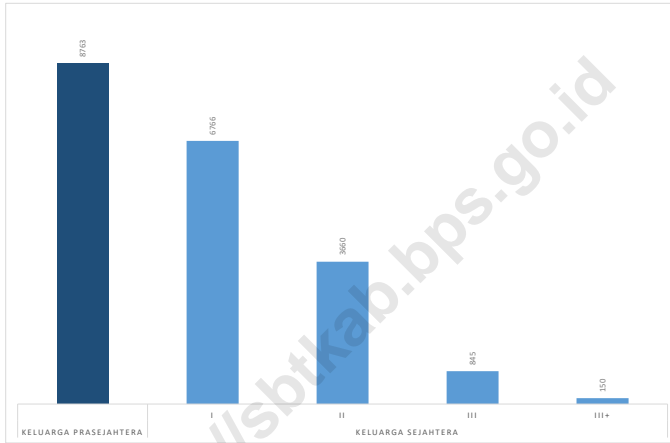
Kondisi Jumlah Tenaga Kesehatan di Kabupaten Seram Bagian Timur, 2020
Condition of Medical Personnel in Seram Bagian Timur Regency, 2020



Sumber/Source : Dinas Kesehatan Kabupaten Seram Bagian Timur
Health Office of Seram Bagian Timur Regency

Gambar 4.2
Figures

Jumlah Persebaran Klasifikasi Tingkatan Keluarga di Kabupaten Seram bagian Timur, 2020
Number of Family Classification in Seram Bagian Timur Regency, 2020



Sumber/Source : Dinas Pengendalian Penduduk dan Keluarga Berencana/Population Control and Family Planning Office of Seram Bagian Timur Regency

4.1 PENDIDIKAN EDUCATION

Tabel 4.1.1 Jumlah Sekolah, Guru, dan Murid Taman Kanak-Kanak (TK) di Bawah Kementerian Pendidikan dan Kebudayaan Menurut Kecamatan di Kabupaten Seram Bagian Timur, 2020/2021 dan 2021/2022
Number of Schools, Teachers, and Pupils in Kindergarten Under The Ministry of Education and Culture by Subdistricts in Seram Bagian Timur Regency, 2020/2021 and 2021/2022

Kecamatan Subdistrict	5Sekolah/Schools					
	Negeri/Public		Swasta/Private		Jumlah/Total	
	2020/2021	2021/2022	2020/2021	2021/2022	2020/2021	2021/2022
(1)	(2)	(3)	(4)	(5)	(6)	(7)
Pulau Gorom	1		25		26	
Kesui Watubela	-		15		15	
Teor	-		1		1	
Gorom Timur	-		12		12	
Pulau Panjang	-		4		4	
Seram Timur	1		9		10	
Tutuk Tolu	1		10		11	
Kilmury	-		7		7	
Lian Vitu	-		10		10	
Kian Darat	-		10		10	
Werinama	1		10		11	
Siwalalat	-		7		7	
Bula	1		14		15	
Bula Barat	-		12		12	
Teluk Waru	-		8		8	
Seram Bagian Timur	5		154		159	

Lanjutan Tabel/*Continued Table 4.1.1*

Kecamatan Subdistrict	Guru ¹ /Teachers ¹					
	Negeri/ <i>Public</i>		Swasta/ <i>Private</i>		Jumlah/ <i>Total</i>	
	2020/2021	2021/2022	2020/2021	2021/2022	2020/2021	2021/2022
(1)	(8)	(9)	(10)	(11)	(12)	(13)
Pulau Gorom	4		52		56	
Kesui Watubela	-		28		28	
Teor	-		10		10	
Gorom Timur	-		26		26	
Pulau Panjang	-		14		14	
Seram Timur	3		21		24	
Tutuk Tolu	3		27		30	
Kilmury	-		23		23	
Lian Vitu	-		29		29	
Kian Darat	-		22		22	
Werinama	5		36		41	
Siwalalat	-		13		13	
Bula	11		84		95	
Bula Barat	-		21		21	
Teluk Waru	-		22		22	
Seram Bagian Timur	26		428		454	

Lanjutan Tabel/*Continued Table 4.1.1*

Kecamatan Subdistrict	Murid/Students					
	Negeri/Public		Swasta/Private		Jumlah/Total	
	2020/2021	2021/2022	2020/2021	2021/2022	2020/2021	2021/2022
(1)	(14)	(15)	(16)	(17)	(18)	(19)
Pulau Gorom	53		875		925	
Kesui Watubela	-		338		338	
Teor	-		56		56	
Gorom Timur	-		339		339	
Pulau Panjang	-		117		117	
Seram Timur	40		446		486	
Tutuk Tolu	39		324		363	
Kilmury	-		120		120	
Lian Vitu	-		346		346	
Kian Darat	-		458		458	
Werinama	43		384		427	
Siwalalat	-		214		214	
Bula	124		872		996	
Bula Barat	-		325		325	
Teluk Waru	-		136		136	
Seram Bagian Timur	299		5 350		5 649	

Catatan/Note: ¹ Jumlah guru termasuk kepala sekolah dan guru/*The total of teachers including headmaster and teacher*
 Sumber/Source: Dinas Pendidikan dan Kebudayaan Kabupaten Seram Bagian Timur
Educations and Culture Official of Seram Bagian Timur Regency

Tabel
Table 4.1.2

Jumlah Sekolah, Guru, dan Murid Raudatul Athfal (RA) di Bawah Kementerian Agama Menurut Kecamatan Kabupaten Seram Bagian Timur, 2019/2020 dan 2020/2021
Number of Schools, Teachers, and Pupils in Raudatul Athfal (RA) Under The Ministry of Religious Affairs by Subdistricts in Seram Bagian Timur Regency, 2019/2020 and 2020/2021

Kecamatan Subdistrict	Sekolah/Schools		Guru/Teachers		Murid/Pupils	
	2020/2021	2021/2022	2020/2021	2021/2022	2020/2021	2021/2022
(1)	(2)	(3)	(4)	(5)	(6)	(7)
Pulau Gorom	-	-	-	-	-	-
Kesui Watubela	-	-	-	-	-	-
Teor	-	-	-	-	-	-
Gorom Timur	-	-	-	-	-	-
Pulau Panjang	-	-	-	-	-	-
Seram Timur	-	-	-	-	-	-
Tutuk Tolu	1	1	3	3	45	40
Kilmury	-	-	-	-	-	-
Lian Vitu	-	-	-	-	-	-
Kian Darat	-	-	-	-	-	-
Werinama	-	-	-	-	-	-
Siwalalat	-	-	-	-	-	-
Bula	1	1	4	4	28	38
Bula Barat	-	-	-	-	-	-
Teluk Waru	-	-	-	-	-	-
Seram Bagian Timur	2	2	7	7	73	78

Catatan/Note: Seluruh Raudatul Athfal (RA) berstatus swasta

Sumber/Source: Kementerian Agama Kabupaten Seram Bagian Timur
Ministry of Religious Affairs of Seram Bagian Timur Regency

Tabel 4.1.3
Table

Jumlah Sekolah, Guru, dan Murid Sekolah Dasar (SD) di Bawah Kementerian Pendidikan dan Kebudayaan Menurut Kecamatan di Kabupaten Seram Bagian Timur, 2019/2020 dan 2020/2021

Number of Schools, Teachers, and Pupils in Primary Schools Under The Ministry of Education and Culture by Subdistricts in Seram Bagian Timur Regency, 2019/2020 and 2020/2021

Kecamatan Subdistrict	Sekolah/Schools					
	Negeri/Public		Swasta/Private		Jumlah/Total	
	2020/2021	2021/2022	2020/2021	2021/2022	2020/2021	2021/2022
(1)	(2)	(3)	(4)	(5)	(6)	(7)
Pulau Gorom	20		-		20	
Kesui Watubela	11		5		16	
Teor	1		3		4	
Gorom Timur	9		-		9	
Pulau Panjang	3		-		3	
Seram Timur	13		3		16	
Tutuk Tolu	5		1		6	
Kilmury	10		2		12	
Lian Vitu	6		-		6	
Kian Darat	5		-		5	
Werinama	10		1		11	
Siwalalat	8		2		10	
Bula	9		1		10	
Bula Barat	11		1		12	
Teluk Waru	8		2		10	
Seram Bagian Timur	129		21		150	

Lanjutan Tabel/Continued Table 4.1.3

Kecamatan Subdistrict	Guru ¹ /Teachers ¹					
	Negeri/Public		Swasta/Private		Jumlah/Total	
	2020/2021	2021/2022	2020/2021	2021/2022	2020/2021	2021/2022
(1)	(8)	(9)	(10)	(11)	(12)	(13)
Pulau Gorom	184		-		184	
Kesui Watubela	88		17		105	
Teor	14		6		20	
Gorom Timur	94		-		94	
Pulau Panjang	28		-		28	
Seram Timur	140		17		157	
Tutuk Tolu	56		-		56	
Kilmury	72		6		78	
Lian Vitu	57		-		57	
Kian Darat	55		-		55	
Werinama	77		-		77	
Siwalalat	63		13		76	
Bula	139		5		144	
Bula Barat	84		4		88	
Teluk Waru	72		6		78	
Seram Bagian Timur	1 223		74		1 297	

Lanjutan Tabel/*Continued Table 4.1.3*

Kecamatan Subdistrict	Murid/Students					
	Negeri/Public		Swasta/Private		Jumlah/Total	
	2020/2021	2021/2022	2020/2021	2021/2022	2020/2021	2021/2022
(1)	(14)	(15)	(16)	(17)	(18)	(19)
Pulau Gorom	2 948		-		2 948	
Kesui Watubela	1 177		403		1 580	
Teor	84		410		494	
Gorom Timur	1 001		-		1 001	
Pulau Panjang	393		-		393	
Seram Timur	1 404		326		1 730	
Tutuk Tolu	613		-		613	
Kilmury	917		67		984	
Lian Vitu	827		-		827	
Kian Darat	791		-		791	
Werinama	731		50		781	
Siwalalat	691		182		873	
Bula	2 566		108		2 674	
Bula Barat	922		45		967	
Teluk Waru	824		134		958	
Seram Bagian Timur	15 889		1 725		17 614	

Sumber/*Source*: Dinas Pendidikan dan Kebudayaan Kabupaten Seram Bagian Timur
Educations and Culture Official of Seram Bagian Timur Regency

Tabel
Table 4.1.4

Jumlah Sekolah, Guru, dan Murid Madrasah Ibtidaiyah (MI) di Bawah Kementerian Agama Menurut Kecamatan di Kabupaten Seram Bagian Timur, 2019/2020 dan 2020/2021
Number of Schools, Teachers, and Pupils in Madrasah Ibtidaiyah (MI) Under The Ministry of Religious Affairs by Subdistricts in Seram Bagian Timur Regency, 2019/2020 and 2020/2021

Kecamatan Subdistrict	Sekolah/Schools					
	Negeri/Public		Swasta/Private		Jumlah/Total	
	2020/2021	2021/2022	2020/2021	2021/2022	2020/2021	2021/2022
(1)	(2)	(3)	(4)	(5)	(6)	(7)
Pulau Gorom	-	-	3	3	3	3
Kesui Watubela	-	-	2	2	2	2
Teor	-	-	-	-	-	-
Gorom Timur	-	-	1	1	1	1
Pulau Panjang	-	-	-	-	-	-
Seram Timur	-	-	1	1	1	1
Tutuk Tolu	1	1	3	3	4	4
Kilmury	-	-	1	1	1	1
Lian Vitu	-	-	2	2	2	2
Kian Darat	1	1	-	-	1	1
Werinama	-	-	-	-	-	-
Siwalalat	-	-	1	1	1	1
Bula	1	1	-	-	1	1
Bula Barat	-	-	-	-	-	-
Teluk Waru	-	-	-	-	-	-
Seram Bagian Timur	3	3	14	14	17	17

Lanjutan Tabel/*Continued Table* 4.1.4

Kecamatan Subdistrict	Guru/Teachers					
	Negeri/Public		Swasta/Private		Jumlah/Total	
	2020/2021	2021/2022	2020/2021	2021/2022	2020/2021	2021/2022
(1)	(8)	(9)	(10)	(11)	(12)	(13)
Pulau Gorom	-	-	44	47	44	47
Kesui Watubela	-	-	14	21	14	21
Teor	-	-	-	-	-	-
Gorom Timur	-	-	10	10	10	10
Pulau Panjang	-	-	-	-	-	-
Seram Timur	-	-	12	11	12	11
Tutuk Tolu	19	20	18	19	37	39
Kilmury	-	-	6	6	6	6
Lian Vitu	-	-	24	23	24	23
Kian Darat	16	16	-	-	16	16
Werinama	-	-	-	-	-	-
Siwalalat	-	-	14	15	14	15
Bula	26	36	-	-	26	36
Bula Barat	-	-	-	-	-	-
Teluk Waru	-	-	-	-	-	-
Seram Bagian Timur	61	72	130	152	191	224

Lanjutan Tabel/Continued Table 4.1.4

Kecamatan Subdistrict	Murid/Students					
	Negeri/Public		Swasta/Private		Jumlah/Total	
	2020/2021	2021/2022	2020/2021	2021/2022	2020/2021	2021/2022
(1)	(14)	(15)	(16)	(17)	(18)	(19)
Pulau Gorom	-	-	494	630	494	630
Kesui Watubela	-	-	229	216	229	216
Teor	-	-	-	-	-	-
Gorom Timur	-	-	131	94	131	94
Pulau Panjang	-	-	-	-	-	-
Seram Timur	-	-	63	55	63	55
Tutuk Tolu	166	166	257	319	423	485
Kilmury	-	-	121	122	121	122
Lian Vitu	-	-	208	207	208	207
Kian Darat	224	207	-	-	224	207
Werinama	-	-	-	-	-	-
Siwalalat	-	-	81	80	81	80
Bula	241	219	-	-	241	219
Bula Barat	-	-	-	-	-	-
Teluk Waru	-	-	-	-	-	-
Seram Bagian Timur	631	592	1 463	1 723	2 094	2 315

Sumber/Source: Kementerian Agama Kabupaten Seram Bagian Timur
Ministry of Religious Affairs of Seram Bagian Timur Regency

Tabel
Table 4.1.5

Jumlah Sekolah, Guru, dan Murid Sekolah Menengah Pertama (SMP) di Bawah Kementerian Pendidikan dan Kebudayaan Menurut Kecamatan di Kabupaten Seram Bagian Timur, 2019/2020 dan 2020/2021

Number of Schools, Teachers, and Pupils in Junior High Schools Under The Ministry of Education and Culture by Subdistricts in Seram Bagian Timur Regency, 2019/2020 and 2020/2021

Kecamatan Subdistrict	Sekolah/Schools					
	Negeri/Public		Swasta/Private		Jumlah/Total	
	2020/2021	2021/2022	2020/2021	2021/2022	2020/2021	2021/2022
(1)	(2)	(3)	(4)	(5)	(6)	(7)
Pulau Gorom	10		1		11	
Kesui Watubela	5		2		7	
Teor	2		-		2	
Gorom Timur	3		-		3	
Pulau Panjang	1		-		1	
Seram Timur	4		-		4	
Tutuk Tolu	2		-		2	
Kilmury	3		1		4	
Lian Vitu	3		-		3	
Kian Darat	1		1		2	
Werinama	3		-		3	
Siwalalat	3		1		4	
Bula	3		-		3	
Bula Barat	2		-		2	
Teluk Waru	2		1		3	
Seram Bagian Timur	47		7		54	

Lanjutan Tabel/*Continued Table 4.1.5*

Kecamatan Subdistrict	Guru ¹ /Teachers ¹					
	Negeri/Public		Swasta/Private		Jumlah/Total	
	2020/2021	2021/2022	2020/2021	2021/2022	2020/2021	2021/2022
(1)	(8)	(9)	(10)	(11)	(12)	(13)
Pulau Gorom	80		6		86	
Kesui Watubela	31		10		41	
Teor	19		-		19	
Gorom Timur	30		-		30	
Pulau Panjang	10		-		10	
Seram Timur	35		-		35	
Tutuk Tolu	30		-		30	
Kilmury	19		4		23	
Lian Vitu	25		-		25	
Kian Darat	12		13		25	
Werinama	30		-		30	
Siwalalat	15		5		20	
Bula	59		-		59	
Bula Barat	26		-		26	
Teluk Waru	15		11		26	
Seram Bagian Timur	437		49		486	

Lanjutan Tabel/*Continued Table 4.1.5*

Kecamatan Subdistrict	Murid/Students					
	Negeri/Public		Swasta/Private		Jumlah/Total	
	2020/2021	2021/2022	2020/2021	2021/2022	2020/2021	2021/2022
(1)	(14)	(15)	(16)	(17)	(18)	(19)
Pulau Gorom	1 159		-			1 159
Kesui Watubela	478		-			478
Teor	134		-			134
Gorom Timur	385		-			385
Pulau Panjang	128		-			128
Seram Timur	533		-			533
Tutuk Tolu	259		-			259
Kilmury	210		54			264
Lian Vitu	377		-			377
Kian Darat	142		175			317
Werinama	266		-			266
Siwalalat	357		-			357
Bula	702		-			702
Bula Barat	257		-			257
Teluk Waru	101		140			241
Seram Bagian Timur	5 488		369			5 857

Catatan/Note: ¹ Jumlah guru termasuk kepala sekolah dan guru/*The total of teachers including headmaster and teacher*
 Jumlah murid tahun ajaran 2020/2021 belum tersedia

Sumber/Source: Dinas Pendidikan dan Kebudayaan Kabupaten Seram Bagian Timur
Educations and Culture Official of Seram Bagian Timur Regency

Tabel
Table 4.1.6

Jumlah Sekolah, Guru, dan Murid Madrasah Tsanawiyah (MTs) di Bawah Kementerian Agama Menurut Kecamatan di Kabupaten Seram Bagian Timur, 2019/2020 dan 2020/2021

Number of Schools, Teachers, and Pupils in Madrasah Tsanawiyah (MTs) Under The Ministry of Religious Affairs by Subdistricts in Seram Bagian Timur Regency, 2019/2020 and 2020/2021

Kecamatan Subdistrict	Sekolah/Schools					
	Negeri/Public		Swasta/Private		Jumlah/Total	
	2020/2021	2021/2022	2020/2021	2021/2022	2020/2021	2021/2022
(1)	(2)	(3)	(4)	(5)	(6)	(7)
Pulau Gorom	2	2	1	1	3	3
Kesui Watubela	-	-	1	1	1	1
Teor	-	-	-	-	-	-
Gorom Timur	-	-	2	2	2	2
Pulau Panjang	-	-	-	-	-	-
Seram Timur	1	1	3	3	4	4
Tutuk Tolu	1	1	-	-	1	1
Kilmury	-	-	2	2	2	2
Lian Vitu	-	-	2	2	2	2
Kian Darat	1	1	-	-	1	1
Werinama	-	-	1	1	1	1
Siwalalat	-	-	-	-	-	-
Bula	1	1	1	1	2	2
Bula Barat	-	-	2	2	2	2
Teluk Waru	-	-	-	-	-	-
Seram Bagian Timur	6	6	15	15	21	21

Lanjutan Tabel/*Continued Table* 4.1.6

Kecamatan Subdistrict	Guru/Teachers					
	Negeri/Public		Swasta/Private		Jumlah/Total	
	2020/2021	2021/2022	2020/2021	2021/2022	2020/2021	2021/2022
(1)	(8)	(9)	(10)	(11)	(12)	(13)
Pulau Gorom	40	42	6	6	46	48
Kesui Watubela	-	-	16	16	16	16
Teor	-	-	-	-	-	-
Gorom Timur	-	-	24	24	24	24
Pulau Panjang	-	-	-	-	-	-
Seram Timur	23	25	27	27	50	52
Tutuk Tolu	22	22	-	-	22	22
Kilmury	-	-	14	17	14	17
Lian Vitu	-	-	31	29	31	29
Kian Darat	18	18	-	-	18	18
Werinama	-	-	24	24	24	24
Siwalalat	-	-	-	-	-	-
Bula	14	17	20	21	34	38
Bula Barat	-	-	16	15	16	15
Teluk Waru	-	-	-	-	-	-
Seram Bagian Timur	117	124	178	179	295	303

Lanjutan Tabel/*Continued Table 4.1.6*

Kecamatan Subdistrict	Murid/Students					
	Negeri/Public		Swasta/Private		Jumlah/Total	
	2020/2021	2021/2022	2020/2021	2021/2022	2020/2021	2021/2022
(1)	(14)	(15)	(16)	(17)	(18)	(19)
Pulau Gorom	189	184	106	71	295	255
Kesui Watubela	-	-	67	58	67	58
Teor	-	-	-	-	-	-
Gorom Timur	-	-	128	82	128	82
Pulau Panjang	-	-	-	-	-	-
Seram Timur	174	165	69	65	243	230
Tutuk Tolu	181	159	-	-	181	159
Kilmury	-	-	62	65	62	65
Lian Vitu	-	-	86	86	86	86
Kian Darat	128	142	-	-	128	142
Werinama	-	-	60	59	60	59
Siwalalat	-	-	-	-	-	-
Bula	478	404	171	182	649	586
Bula Barat	-	-	121	120	121	120
Teluk Waru	-	-	-	-	-	-
Seram Bagian Timur	1 150	1 054	870	788	2 020	1 842

Sumber/Source: Kementerian Agama Kabupaten Seram Bagian Timur
 Ministry of Religious Affairs of Seram Bagian Timur Regency

Tabel
Table 4.1.7

Jumlah Sekolah, Guru, dan Murid Sekolah Menengah Atas (SMA) di Bawah Kementerian Pendidikan dan Kebudayaan Menurut Kecamatan di Kabupaten Seram Bagian Timur, 2019/2020 dan 2020/2021

Number of Schools, Teachers, and Pupils in Senior High Schools Under The Ministry of Education and Culture by Subdistricts in Seram Bagian Timur Regency, 2019/2020 and 2020/2021

Kecamatan Subdistrict	Sekolah/Schools					
	Negeri/Public		Swasta/Private		Jumlah/Total	
	2020/2021	2021/2022	2020/2021	2021/2022	2020/2021	2021/2022
(1)	(2)	(3)	(4)	(5)	(6)	(7)
Pulau Gorom	2	2	1	1	3	3
Kesui Watubela	1	1	2	2	3	3
Teor	1	1	-	-	1	1
Gorom Timur	2	2	1	1	3	3
Pulau Panjang	1	1	-	-	1	1
Seram Timur	1	1	1	1	2	2
Tutuk Tolu	1	1	-	-	1	1
Kilmury	1	1	-	-	1	1
Lian Vitu	-	-	1	1	1	1
Kian Darat	1	1	-	-	1	1
Werinama	1	1	-	-	1	1
Siwalalat	1	1	1	1	2	2
Bula	1	1	-	-	1	1
Bula Barat	1	1	-	-	1	1
Teluk Waru	-	-	-	-	-	-
Seram Bagian Timur	15	15	7	7	22	22

Lanjutan Tabel/Continued Table 4.1.7

Kecamatan Subdistrict	Guru ¹ /Teachers ¹					
	Negeri/Public		Swasta/Private		Jumlah/Total	
	2020/2021	2021/2022	2020/2021	2021/2022	2020/2021	2021/2022
(1)	(8)	(9)	(10)	(11)	(12)	(13)
Pulau Gorom	17	17	1	1	18	18
Kesui Watubela	3	3	3	3	3	3
Teor	1	1	-	-	1	1
Gorom Timur	16	16	0	0	16	16
Pulau Panjang	3	3	-	-	3	3
Seram Timur	17	17	4	4	21	21
Tutuk Tolu	10	10	-	-	10	10
Kilmury	1	1	-	-	1	1
Lian Vitu	-	-	0	0	0	0
Kian Darat	9	9	-	-	9	9
Werinama	16	16	-	-	16	16
Siwalalat	3	3	5	5	8	8
Bula	27	27	-	-	27	27
Bula Barat	9	9	-	-	9	9
Teluk Waru	-	-	-	-	-	-
Seram Bagian Timur	132	132	13	13	145	145

Lanjutan Tabel/*Continued Table 4.1.7*

Kecamatan Subdistrict	Murid/Students					
	Negeri/Public		Swasta/Private		Jumlah/Total	
	2020/2021	2021/2022	2020/2021	2021/2022	2020/2021	2021/2022
(1)	(14)	(15)	(16)	(17)	(18)	(19)
Pulau Gorom	725	740	120	84	845	824
Kesui Watubela	79	69	264	237	343	306
Teor	75	79	-	-	75	79
Gorom Timur	410	387	66	57	476	444
Pulau Panjang	75	76	-	-	75	76
Seram Timur	450	459	83	101	533	560
Tutuk Tolu	235	222	-	-	235	222
Kilmury	114	107	-	-	114	107
Lian Vitu	-	-	67	46	67	46
Kian Darat	206	194	-	-	206	194
Werinama	143	140	-	-	143	140
Siwalalat	156	145	84	93	240	238
Bula	786	757	-	-	786	757
Bula Barat	217	222	-	-	217	222
Teluk Waru	-	-	-	-	-	-
Seram Bagian Timur	3 671	3 597	684	618	4 355	4 215

Catatan/Note: Jumlah Guru Tahun Ajaran 2021/2022 tidak termasuk guru honorer

Sumber/Source: UPTD Dinas Pendidikan Ptovensi Maluku
Educations UPTD Official of Maluku Province

Tabel
Table 4.1.8

Jumlah Sekolah, Guru, dan Murid Sekolah Menengah Kejuruan (SMK) di Bawah Kementerian Pendidikan dan Kebudayaan Menurut Kecamatan di Kabupaten Seram Bagian Timur, 2020/2021 dan 2021/2022

Number of Schools, Teachers, and Pupils in Vocational High Schools Under The Ministry of Education and Culture by Subdistricts in Seram Bagian Timur Regency, 2020/2021 and 2021/2022

Kecamatan Subdistrict	Sekolah/Schools					
	Negeri/Public		Swasta/Private		Jumlah/Total	
	2020/2021	2021/2022	2020/2021	2021/2022	2020/2021	2021/2022
(1)	(2)	(3)	(4)	(5)	(6)	(7)
Pulau Gorom	1	1	-	-	1	1
Kesui Watubela	1	1	-	-	1	1
Teor	-	-	-	-	-	-
Gorom Timur	1	1	-	-	1	1
Pulau Panjang	-	-	-	-	-	-
Seram Timur	-	-	-	-	-	-
Tutuk Tolu	-	-	-	-	-	-
Kilmury	-	-	-	-	-	-
Lian Vitu	1	1	-	-	1	1
Kian Darat	-	-	-	-	-	-
Werinama	1	1	-	-	1	1
Siwalalat	-	-	-	-	-	-
Bula	2	2	-	-	2	2
Bula Barat	-	-	-	-	-	-
Teluk Waru	1	1	-	-	1	1
Seram Bagian Timur	8	8	-	-	8	8

Lanjutan Tabel/*Continued Table* 4.1.8

Kecamatan Subdistrict	Guru ¹ /Teachers ¹					
	Negeri/Public		Swasta/Private		Jumlah/Total	
	2020/2021	2021/2022	2020/2021	2021/2022	2020/2021	2021/2022
(1)	(8)	(9)	(10)	(11)	(12)	(13)
Pulau Gorom	9	7	-	-	9	7
Kesui Watubela	4	2	-	-	4	2
Teor	-	-	-	-	-	-
Gorom Timur	7	3	-	-	7	3
Pulau Panjang	-	-	-	-	-	-
Seram Timur	-	-	-	-	-	-
Tutuk Tolu	-	-	-	-	-	-
Kilmury	-	-	-	-	-	-
Lian Vitu	9	8	-	-	9	8
Kian Darat	-	-	-	-	-	-
Werinama	8	6	-	-	8	6
Siwalalat	-	-	-	-	-	-
Bula	39	29	-	-	39	29
Bula Barat	-	-	-	-	-	-
Teluk Waru	8	5	-	-	8	5
Seram Bagian Timur	84	60	-	-	84	60

Lanjutan Tabel/Continued Table 4.1.8

Kecamatan Subdistrict	Murid/Students					
	Negeri/Public		Swasta/Private		Jumlah/Total	
	2020/2021	2021/2022	2020/2021	2021/2022	2020/2021	2021/2022
(1)	(14)	(15)	(16)	(17)	(18)	(19)
Pulau Gorom	133	173	-	-	133	173
Kesui Watubela	78	60	-	-	78	60
Teor	-	-	-	-	-	-
Gorom Timur	103	112	-	-	103	112
Pulau Panjang	-	-	-	-	-	-
Seram Timur	-	-	-	-	-	-
Tutuk Tolu	-	-	-	-	-	-
Kilmury	-	-	-	-	-	-
Lian Vitu	218	216	-	-	218	216
Kian Darat	-	-	-	-	-	-
Werinama	42	38	-	-	42	38
Siwalalat	-	-	-	-	-	-
Bula	523	521	-	-	523	521
Bula Barat	-	-	-	-	-	-
Teluk Waru	73	78	-	-	73	78
Seram Bagian Timur	1 170	1 198	-	-	1 170	1 198

Catatan/Note: Jumlah Guru Tahun Ajaran 2021/2022 tidak termasuk guru honorer

Sumber/Source: UPTD Dinas Pendidikan Ptoinsi Maluku
Educations UPTD Official of Maluku Province

Tabel
Table 4.1.9

Jumlah Sekolah, Guru, dan Murid Madrasah Aliyah (MA) di Bawah Kementerian Agama Menurut Kecamatan di Kabupaten Seram Bagian Timur, 2019/2020 dan 2021/2022
Number of Schools, Teachers, and Pupils in Madrasah Aliyah (MA) Under the Ministry of Religious Affairs by Subdistricts in Seram Bagian Timur Regency, 2019/2020 and 2021/2022

Kecamatan Subdistrict	Sekolah/Schools					
	Negeri/Public		Swasta/Private		Jumlah/Total	
	2020/2021	2021/2022	2020/2021	2021/2022	2020/2021	2021/2022
(1)	(2)	(3)	(4)	(5)	(6)	(7)
Pulau Gorom	1	1	1	1	2	2
Kesui Watubela	-	-	1	1	1	1
Teor	-	-	-	-	-	-
Gorom Timur	-	-	-	-	-	-
Pulau Panjang	-	-	-	-	-	-
Seram Timur	1	1	1	1	2	2
Tutuk Tolu	-	-	1	1	1	1
Kilmury	-	-	-	-	-	-
Lian Vitu	-	-	1	1	1	1
Kian Darat	-	-	1	-	1	-
Werinama	-	-	-	-	-	-
Siwalalat	-	-	-	-	-	-
Bula	1	1	-	-	1	1
Bula Barat	-	-	-	-	-	-
Teluk Waru	-	-	-	-	-	-
Seram Bagian Timur	3	3	6	5	9	9

Lanjutan Tabel/*Continued Table 4.1.9*

Kecamatan Subdistrict	Guru/Teachers					
	Negeri/Public		Swasta/Private		Jumlah/Total	
	2020/2021	2021/2022	2020/2021	2021/2022	2020/2021	2021/2022
(1)	(8)	(9)	(10)	(11)	(12)	(13)
Pulau Gorom	16	13	18	19	34	32
Kesui Watubela	-	-	8	9	8	9
Teor	-	-	-	-	-	-
Gorom Timur	-	-	-	-	-	-
Pulau Panjang	-	-	-	-	-	-
Seram Timur	26	27	7	9	33	36
Tutuk Tolu	-	-	18	18	18	18
Kilmury	-	-	-	-	-	-
Lian Vitu	-	-	18	20	18	20
Kian Darat	-	-	16	13	16	13
Werinama	-	-	-	-	-	-
Siwalalat	-	-	-	-	-	-
Bula	34	33	-	-	34	33
Bula Barat	-	-	-	-	-	-
Teluk Waru	-	-	-	-	-	-
Seram Bagian Timur	76	73	85	88	161	161

Lanjutan Tabel/*Continued Table 4.1.9*

Kecamatan Subdistrict	Murid/Students					
	Negeri/Public		Swasta/Private		Jumlah/Total	
	2020/2021	2021/2022	2020/2021	2021/2022	2020/2021	2021/2022
(1)	(14)	(15)	(16)	(17)	(18)	(19)
Pulau Gorom	201	166	29	26	230	192
Kesui Watubela	-	-	49	64	49	64
Teor	-	-	-	-	-	-
Gorom Timur	-	-	-	-	-	-
Pulau Panjang	-	-	-	-	-	-
Seram Timur	156	121	65	54	221	175
Tutuk Tolu	-	-	112	133	112	133
Kilmury	-	-	-	-	-	-
Lian Vitu	-	-	85	92	85	92
Kian Darat	-	-	95	102	95	102
Werinama	-	-	-	-	-	-
Siwalalat	-	-	-	-	-	-
Bula	196	222	-	-	196	222
Bula Barat	-	-	-	-	-	-
Teluk Waru	-	-	-	-	-	-
Seram Bagian Timur	553	509	435	435	988	980

Sumber/*Source*: Kementerian Agama Kabupaten Seram Bagian Timur
Ministry of Religious Affairs of Seram Bagian Timur Regency

Tabel 4.1.10 Jumlah Desa¹/Kelurahan yang Memiliki Fasilitas Sekolah Menurut Kecamatan dan Tingkat Pendidikan, 2018 – 2020
Table Number of Villages¹ Having Educational Facilities by Subdistrict and Educational Level, 2018 - 2020

Kecamatan Subdistrict	SD Primary School		
	2019	2020	2021
(1)	(2)	(3)	(4)
Pulau Gorom	21	16	...
Kesui Watubela	5	16	...
Teor	4	4	...
Gorom Timur	9	10	...
Pulau Panjang	4	4	...
Seram Timur	7	12	...
Tutuk Tolu	6	9	...
Kilmury	11	13	...
Lian Vitu	6	8	...
Kian Darat	5	6	...
Werinama	10	10	...
Siwalalat	10	10	...
Bula	10	7	...
Bula Barat	2	12	...
Teluk Waru	14	11	...
Seram Bagian Timur	124	148	...

Lanjutan Tabel/*Continued Table* 4.1.10

Kecamatan Subdistrict	SMP Junior High School		
	2019	2020	2021
(1)	(5)	(6)	(7)
Pulau Gorom	10	9	...
Kesui Watubela	7	9	...
Teor	2	2	...
Gorom Timur	3	5	...
Pulau Panjang	1	1	...
Seram Timur	4	6	...
Tutuk Tolu	2	3	...
Kilmury	4	6	...
Lian Vitu	3	5	...
Kian Darat	2	3	...
Werinama	3	3	...
Siwalalat	4	4	...
Bula	3	3	...
Bula Barat	2	4	...
Teluk Waru	-	4	...
Seram Bagian Timur	50	67	...

Lanjutan Tabel/*Continued Table* 4.1.10

Kecamatan Subdistrict	SMA Senior High School		
	2019	2020	2021
(1)	(8)	(9)	(10)
Pulau Gorom	3	4	...
Kesui Watubela	3	4	...
Teor	1	1	...
Gorom Timur	3	3	...
Pulau Panjang	1	1	...
Seram Timur	2	2	...
Tutuk Tolu	1	2	...
Kilmury	1	1	...
Lian Vitu	1	2	...
Kian Darat	1	2	...
Werinama	1	1	...
Siwalalat	2	2	...
Bula	1	1	...
Bula Barat	1	1	...
Teluk Waru	-	-	...
Seram Bagian Timur	22	27	...

Lanjutan Tabel/*Continued Table* 4.1.10

Kecamatan <i>Subdistrict</i>	SMK <i>Vocational School</i>		
	2019	2020	2021
(1)	(11)	(12)	(13)
Pulau Gorom	1	1	...
Kesui Watubela	1	1	...
Teor	-	-	...
Gorom Timur	1	1	...
Pulau Panjang	-	-	...
Seram Timur	-	-	...
Tutuk Tolu	-	-	...
Kilmury	-	-	...
Lian Vitu	1	1	...
Kian Darat	-	-	...
Werinama	1	1	...
Siwalalat	-	-	...
Bula	3	2	...
Bula Barat	-	-	...
Teluk Waru	-	1	...
Seram Bagian Timur	8	8	...

Lanjutan Tabel/Continued Table 4.1.10

Kecamatan Subdistrict	Perguruan Tinggi University		
	2019	2020	2021
(1)	(14)	(15)	(16)
Pulau Gorom	-	-	...
Kesui Watubela	-	-	...
Teor	-	-	...
Gorom Timur	-	-	...
Pulau Panjang	-	-	...
Seram Timur	1	1	...
Tutuk Tolu	-	-	...
Kilmury	-	-	...
Lian Vitu	-	-	...
Kian Darat	-	-	...
Werinama	-	-	...
Siwalalat	1	1	...
Bula	3	2	...
Bula Barat	-	-	...
Teluk Waru	-	-	...
Seram Bagian Timur	5	4	...

Sumber/Source: BPS, Pendataan Potensi Desa (Podes)/ BPS-Statistics Indonesia, Village Potential Data Collection

Tabel
Table 4.1.11

Angka Partisipasi Murni (APM) dan Angka Partisipasi Kasar (APK) Menurut Jenjang Pendidikan di Kabupaten Seram Bagian Timur, 2020 dan 2021
Net Participation Rates and Gross Participation Rates by Educational Level in Seram Bagian Timur Regency, 2020 and 2021

Jenjang Pendidikan <i>Educational Level</i>	Angka Partisipasi Murni (APM) <i>Net Participation Rates</i>		Angka Partisipasi Kasar (APK) <i>Gross Participation Rates</i>	
	2020	2021	2020	2021
(1)	(2)	(3)	(4)	(5)
SD/MI <i>Elementary School</i>	98,42	...	109,64	...
SMP/MTs <i>Junior High School</i>	71,51	...	90,91	...
SMA/SMK/MA <i>Senior High School</i>	64,50	...	87,21	...

Sumber/Source: BPS, Survei Sosial Ekonomi Nasional (Susenas)
BPS-Statistics Indonesia, National Socioeconomic Survey

Tabel
Table 4.1.12

Persentase Penduduk Usia 7-24 Tahun Menurut Karakteristik Pendidikan dan Jenis Kelamin di Kabupaten Seram Bagian Timur, 2021
Population Percentage of 7-24 Years by Educational Characteristics and Gender in Seram Bagian Timur Regency, 2021

Karakteristik Characteristics	Laki-Laki Male	Perempuan Female
(1)	(2)	(3)
Tidak/ Belum Pernah Sekolah <i>No Schooling</i>
Masih Bersekolah <i>Not Yet Completed Primary School</i>		
SD Sederajat <i>Primary School</i>
SMP Sederajat <i>Junior High School</i>
SMA Sederajat <i>Senior High School</i>
Diploma I/II/III/Akademi <i>Diploma I/II/III/Academy</i>
Diploma IV/S1/S2/S3 <i>Diploma IV/S1/S2/S3</i>
Tidak Bersekolah Lagi <i>No More Schooling</i>
Jumlah/Total

Sumber/Source: BPS, Survei Sosial Ekonomi Nasional (Susenas)
 BPS-Statistics Indonesia, National Socioeconomic Survey

4.2 KESEHATAN HEALTH

Tabel 4.2.1 Jumlah Desa¹/Kelurahan Yang Memiliki Sarana Kesehatan Menurut Kecamatan, 2019-2021
Number of Villages¹ Having Health Facilities by Subdistricts, 2019- 2021

Kecamatan Subdistrict	Rumah Sakit Hospital		
	2019	2020	2021
(1)	(2)	(3)	(4)
Pulau Gorom	-	1	...
Kesui Watubela	-	-	...
Teor	-	-	...
Gorom Timur	-	-	...
Pulau Panjang	-	-	...
Seram Timur	-	-	...
Tutuk Tolu	-	-	...
Kilmury	-	-	...
Lian Vitu	-	-	...
Kian Darat	-	-	...
Werinama	-	-	...
Siwalalat	-	-	...
Bula	1	1	...
Bula Barat	-	-	...
Teluk Waru	-	-	...
Seram Bagian Timur	1	2	...

Lanjutan Tabel/Continued Table 4.2.1

Kecamatan Subdistrict	Rumah Sakit Bersalin Maternity Hospital		
	2019	2020	2021
(1)	(5)	(6)	(7)
Pulau Gorom	-	-	...
Kesui Watubela	-	-	...
Teor	-	-	...
Gorom Timur	-	-	...
Pulau Panjang	-	-	...
Seram Timur	-	-	...
Tutuk Tolu	-	-	...
Kilmury	-	-	...
Lian Vitu	-	-	...
Kian Darat	-	-	...
Werinama	-	-	...
Siwalalat	-	-	...
Bula	-	-	...
Bula Barat	-	-	...
Teluk Waru	-	-	...
Seram Bagian Timur	-	-	...

Lanjutan Tabel/*Continued Table 4.2.1*

Kecamatan <i>Subdistrict</i>	Poliklinik <i>Polyclinic</i>		
	2019	2020	2021
(1)	(8)	(9)	(10)
Pulau Gorom	-	-	...
Kesui Watubela	-	-	...
Teor	-	-	...
Gorom Timur	-	-	...
Pulau Panjang	-	-	...
Seram Timur	-	-	...
Tutuk Tolu	1	-	...
Kilmury	-	-	...
Lian Vitu	-	-	...
Kian Darat	-	-	...
Werinama	-	-	...
Siwalalat	-	-	...
Bula	1	1	...
Bula Barat	-	-	...
Teluk Waru	1	-	...
Seram Bagian Timur	3	1	...

Lanjutan Tabel/Continued Table 4.2.1

Kecamatan Subdistrict	Puskesmas Public Health Center		
	2019	2020	2021
(1)	(11)	(12)	(13)
Pulau Gorom	3	3	...
Kesui Watubela	1	1	...
Teor	1	1	...
Gorom Timur	1	2	...
Pulau Panjang	1	1	...
Seram Timur	2	2	...
Tutuk Tolu	1	1	...
Kilmury	2	2	...
Lian Vitu	1	2	...
Kian Darat	1	1	...
Werinama	2	2	...
Siwalalat	2	2	...
Bula	1	1	...
Bula Barat	2	2	...
Teluk Waru	1	1	...
Seram Bagian Timur	22	24	...

Lanjutan Tabel/*Continued Table 4.2.1*

Kecamatan <i>Subdistrict</i>	Puskesmas Pembantu <i>Subsidiary of Public Health Center</i>		
	2019	2020	2021
(1)	(14)	(15)	(16)
Pulau Gorom	8	7	...
Kesui Watubela	8	7	...
Teor	1	1	...
Gorom Timur	6	4	...
Pulau Panjang	1	2	...
Seram Timur	5	5	...
Tutuk Tolu	4	3	...
Kilmury	4	4	...
Lian Vitu	2	2	...
Kian Darat	4	2	...
Werinama	5	5	...
Siwalalat	2	3	...
Bula	3	3	...
Bula Barat	7	7	...
Teluk Waru	5	5	...
Seram Bagian Timur	65	60	...

Lanjutan Tabel/Continued Table 4.2.1

Kecamatan Subdistrict	Apotek Pharmacy		
	2019	2020	2021
(1)	(17)	(18)	(19)
Pulau Gorom	-	-	...
Kesui Watubela	-	-	...
Teor	-	-	...
Gorom Timur	-	-	...
Pulau Panjang	-	-	...
Seram Timur	1	1	...
Tutuk Tolu	-	-	...
Kilmury	-	-	...
Lian Vitu	-	-	...
Kian Darat	1	1	...
Werinama	-	-	...
Siwalalat	-	-	...
Bula	10	3	...
Bula Barat	-	-	...
Teluk Waru	-	-	...
Seram Bagian Timur	12	5	...

Sumber/Source: BPS, Pendataan Potensi Desa (Podes)
BPS-Statistics Indonesia, Village Potential Data Collecting

Tabel 4.2.2
Table

Jumlah Tenaga Kesehatan Menurut Kecamatan di Kabupaten Seram Bagian Timur, Desember 2021
Number of Medical Personnel by Subdistricts in Seram Bagian Timur Regency, Desember 2021

Kecamatan Subdistrict	Dokter Doctor	Perawat Nurse	Bidan Midwife	Sanitasi Saniter	Lainnya Others
(1)	(2)	(3)	(4)	(5)	(6)
Pulau Gorom	9	115	55	7	83
Kesui Watubela	1	27	10	2	9
Teor	-	11	11	0	5
Gorom Timur	-	20	5	1	7
Pulau Panjang	1	12	4	3	8
Seram Timur	3	44	20	3	24
Tutuk Tolu	2	13	14	1	9
Kilmury	3	19	12	2	16
Lian Vitu	-	13	6	2	8
Kian Darat	-	18	9	1	10
Werinama	1	31	12	7	21
Siwalalat	3	32	20	5	21
Bula	20	251	84	13	120
Bula Barat	2	40	17	2	18
Teluk Waru	0	16	10	2	9
Seram Bagian Timur	45	662	289	51	368
2020	45	633	254	57	240

Catatan/Note: Termasuk tenaga kesehatan di RSUD.

Jumlah tenaga kesehatan bertambah dari tahun lalu karena adanya relawan tambahan untuk penanganan Covid-19

Sumber/Source: Dinas Kesehatan Kabupaten Seram Bagian Timur/Health Office of Seram Bagian Timur Regency

Tabel
Table 4.2.3

Jumlah Rumah Sakit Umum, Rumah Sakit Khusus, Rumah Sakit/Rumah Bersalin, Puskesmas, Klinik/Balai Kesehatan, Posyandu, dan Polindes Menurut Kecamatan, 2019 dan 2020

Number of General Hospital, Special Hospital, Maternity Hospital and Public Health Center, Medical Clinic, Integrated Service Post, Village maternity Cottage by Subdistricts, 2019 and 2020

Kecamatan Subdistrict	Rumah Sakit Umum General Hospital		Rumah Sakit Khusus Special Hospital	
	2020	2021	2020	2021
(1)	(2)	(3)	(4)	(5)
Pulau Gorom	1	1	-	-
Kesui Watubela	-	-	-	-
Teor	-	-	-	-
Gorom Timur	-	-	-	-
Pulau Panjang	-	-	-	-
Seram Timur	-	-	-	-
Tutuk Tolu	-	-	-	-
Kilmury	-	-	-	-
Lian Vitu	-	-	-	-
Kian Darat	-	-	-	-
Werinama	-	-	-	-
Siwalalat	-	-	-	-
Bula	1	1	-	-
Bula Barat	-	-	-	-
Teluk Waru	-	-	-	-
Seram Bagian Timur	2	2	-	-

Lanjutan Tabel/*Continued Table* 4.2.3

Kecamatan Subdistrict	Rumah Sakit Bersalin/ Rumah Bersalin Maternity Hospital		Puskesmas Public Health Center	
	2020	2021	2020	2021
(1)	(6)	(7)	(8)	(9)
Pulau Gorom	-	-	3	3
Kesui Watubela	-	-	1	1
Teor	-	-	1	1
Gorom Timur	-	-	1	1
Pulau Panjang	-	-	1	1
Seram Timur	-	-	2	2
Tutuk Tolu	-	-	1	1
Kilmury	-	-	2	2
Lian Vitu	-	-	1	1
Kian Darat	-	-	1	1
Werinama	-	-	2	2
Siwalalat	-	-	2	2
Bula	-	-	1	1
Bula Barat	-	-	2	2
Teluk Waru	-	-	1	1
Seram Bagian Timur	-	-	22	22

Lanjutan Tabel/Continued Table 4.2.3

Kecamatan Subdistrict	Klinik/Balai Kesehatan Medical Clinic		Posyandu Integrated Service Post		Polindes Village Maternity Cottage	
	2020	2021	2020	2021	2020	2021
(1)	(10)	(11)	(12)	(13)	(14)	(15)
Pulau Gorom	-	-	39	39	-	-
Kesui Watubela	-	-	21	21	-	-
Teor	-	-	10	10	-	-
Gorom Timur	-	-	18	18	-	-
Pulau Panjang	-	-	6	6	-	-
Seram Timur	-	-	23	25	-	-
Tutuk Tolu	-	-	12	12	-	-
Kilmury	-	-	8	19	-	2
Lian Vitu	-	-	11	13	-	-
Kian Darat	-	-	10	10	-	-
Werinama	-	-	16	16	-	-
Siwalalat	-	-	14	14	-	1
Bula	3	2	17	18	1	1
Bula Barat	-	-	13	13	2	2
Teluk Waru	-	-	12	14	-	-
Seram Bagian Timur	3	2	230	248	3	6

Sumber/Source: Dinas Kesehatan Kabupaten Seram Bagian Timur
Health Office of Seram Bagian Timur Regency

Tabel
Table 4.2.4**Banyaknya Tenaga Kesehatan pada Rumah Sakit menurut Kecamatan di Kabupaten Seram Bagian Timur, 2021**
Number of Health Personnel at Hospital by Subdistricts in Seram Bagian Timur Regency, 2021

Kecamatan Subdistrict	Rumah Sakit Hospital	Bidan Midwives	Dokter Umum General Physicians	
			Laki-Laki	Perempuan
(1)	(2)	(3)	(4)	(5)
Pulau Gorom	128	20	-	4
Kesui Watubela	-	-	-	-
Teor	-	-	-	-
Gorom Timur	-	-	-	-
Pulau Panjang	-	-	-	-
Seram Timur	-	-	-	-
Tutuk Tolu	-	-	-	-
Kilmury	-	-	-	-
Lian Vitu	-	-	-	-
Kian Darat	-	-	-	-
Werinama	-	-	-	-
Siwalalat	-	-	-	-
Bula	1	60	3	7
Bula Barat	-	-	-	-
Teluk Waru	-	-	-	-
Seram Bagian Timur	129	80	3	11

Lanjutan Tabel/Continued Table 4.2.4

Kecamatan Subdistrict	Dokter Gigi Dentists		Dokter Ahli Specialists	
	Laki-Laki	Perempuan	Laki-Laki	Perempuan
(1)	(6)	(7)	(8)	(9)
Pulau Gorom	1	-	-	-
Kesui Watubela	-	-	-	-
Teor	-	-	-	-
Gorom Timur	-	-	-	-
Pulau Panjang	-	-	-	-
Seram Timur	-	-	-	-
Tutuk Tolu	-	-	-	-
Kilmury	-	-	-	-
Lian Vitu	-	-	-	-
Kian Darat	-	-	-	-
Werinama	-	-	-	-
Siwalalat	-	-	-	-
Bula	-	1	3	4
Bula Barat	-	-	-	-
Teluk Waru	-	-	-	-
Seram Bagian Timur	1	1	3	4

Lanjutan Tabel/*Continued Table 4.2.4*

Kecamatan Subdistrict	Perawat Nurses		Lain-lain Others	
	Laki-Laki	Perempuan	Laki-Laki	Perempuan
(1)	(10)	(11)	(12)	(13)
Pulau Gorom	20	31	22	30
Kesui Watubela	-	-	-	-
Teor	-	-	-	-
Gorom Timur	-	-	-	-
Pulau Panjang	-	-	-	-
Seram Timur	-	-	-	-
Tutuk Tolu	-	-	-	-
Kilmury	-	-	-	-
Lian Vitu	-	-	-	-
Kian Darat	-	-	-	-
Werinama	-	-	-	-
Siwalalat	-	-	-	-
Bula	30	170	38	90
Bula Barat	-	-	-	-
Teluk Waru	-	-	-	-
Seram Bagian Timur	50	201	60	120

Sumber/*Source*: RSUD Bula, RS Pratama Pulau Gorom
Hospital in Seram Bagian Timur Regency

Tabel 4.2.5 **Persentase Penduduk yang Mempunyai Keluhan Kesehatan Selama Sebulan Terakhir Menurut Kecamatan, 2017–2021**
Percentage of People Who Had Health Complaint During a Month Prior to The Survey by Subdistricts, 2017–2021

Kecamatan Subdistrict	2017	2018	2019	2020	2021
(1)	(2)	(3)	(4)	(5)	(6)
Pulau Gorom	-	-	-	N.A	...
Kesui Watubela	-	-	-	N.A	...
Teor	-	-	-	N.A	...
Gorom Timur	-	-	-	N.A	...
Pulau Panjang	-	-	-	N.A	...
Seram Timur	-	-	-	N.A	...
Tutuk Tolu	-	-	-	N.A	...
Kilmury	-	-	-	N.A	...
Lian Vitu	-	-	-	N.A	...
Kian Darat	-	-	-	N.A	...
Werinama	-	-	-	N.A	...
Siwalalat	-	-	-	N.A	...
Bula	-	-	-	N.A	...
Bula Barat	-	-	-	N.A	...
Teluk Waru	-	-	-	N.A	...
Seram Bagian Timur	-	-	-	N.A	...

Sumber/Source: BPS, Survei Sosial Ekonomi Nasional (Susenas)/BPS-Statistics Indonesia, National Socioeconomic Survey

Tabel
Table 4.2.6**Jumlah Kasus HIV/AIDS, IMS, DBD, Diare, TB, dan Malaria Menurut Kecamatan di Kabupaten Seram Bagian Timur, 2021*****Number of Cases of HIV/AIDS, Sexually Transmitted Infection, Dengue Fever, Diarrhea, Tuberculosis (TB) and Malaria by Subdistricts in Seram Bagian Timur Regency, 2021***

Kecamatan Subdistrict	HIV/AIDS HIV/AIDS	IMS Sexually Transmitted Infection	Demam Berdarah Dengue Fever
(1)	(2)	(3)	(4)
Pulau Gorom	-	-	-
Kesui Watubela	-	-	-
Teor	-	9	-
Gorom Timur	-	-	-
Pulau Panjang	-	-	-
Seram Timur	-	-	-
Tutuk Tolu	-	1	-
Kilmury	-	-	-
Lian Vitu	-	-	-
Kian Darat	-	-	-
Werinama	-	1	-
Siwalalat	-	-	-
Bula	9	-	-
Bula Barat	-	-	-
Teluk Waru	1	2	-
Seram Bagian Timur	10	13	0

Lanjutan Tabel/*Continued Table 4.2.6*

Kecamatan <i>Subdistrict</i>	Diare <i>Dhiarea</i>	Tuberkulosis (TBC) <i>Tuberculosis (TBC)</i>	Malaria <i>Malaria</i>
(1)	(5)	(6)	(7)
Pulau Gorom	118	6	3
Kesui Watubela	60	-	2
Teor	29	-	10
Gorom Timur	47	-	-
Pulau Panjang	4	1	-
Seram Timur	82	15	5
Tutuk Tolu	9	7	3
Kilmury	57	2	-
Lian Vitu	19	-	8
Kian Darat	83	12	6
Werinama	22	1	9
Siwalalat	24	5	17
Bula	299	63	4
Bula Barat	-	6	1
Teluk Waru	-	5	-
Seram Bagian Timur	853	123	60

Sumber/*Source*: Dinas Kesehatan Kabupaten Seram Bagian Timur
Health Office of Seram Bagian Timur Regency

Tabel
Table 4.2.7

Jumlah Kasus 10 Penyakit Terbanyak di Kabupaten Seram Bagian Timur, 2021
Number of 10 Most Case Diseases in Seram Bagian Timur Regency, 2021

Jenis Penyakit <i>Diseases</i>	Jumlah Kasus <i>Total</i>
(1)	(2)
Influenza	13 232
Penyakit Pada Sistem otot dan Jaringan Pengikat (Penyakit Tulang Belulang, Radang Sendi, Termasuk Rematik)	7 177
Gastritis	4 994
Hipertensi	4 344
Penyakit Kulit Alergi	2 869
Penyakit Kulit Infeksi	1 138
Tonsilitis, Laringitis, Faringitis	1 120
Diare Tanpa Dehidrasi	959
Asma	942
Hiperkolesterol	848

Sumber/Source: Dinas Kesehatan Kabupaten Seram Bagian Timur
Health Office of Seram Bagian Timur Regency

Tabel
Table 4.2.8**Jumlah Kasus Covid-19 Aktif, Sembuh dan Meninggal Per Bulan di Kabupaten Seram Bagian Timur, 2020 dan 2021****Number of Active, Recovered, and Died From Covid-19 Cases Per Month in Seram Bagian Timur Regency, 2020 and 2021**

Bulan Month	2020		
	Aktif Active	Sembuh Recovered	Meninggal Died
(1)	(2)	(3)	(4)
Januari/January	-	-	-
Februari/February	-	-	-
Maret/March	-	-	-
April/April	-	-	-
Mei/May	14	14	-
Juni/June	22	22	-
Juli/July	4	4	-
Agustus/August	-	-	-
September/September	1	1	-
Oktober/October	1	1	-
November/November	1	1	-
Desember/December	-	-	-
Seram Bagian Timur	43	43	-

Lanjutan Tabel/*Continued Table 4.2.8*

Bulan <i>Month</i>	2021		
	Aktif <i>Active</i>	Sembuh <i>Recovered</i>	Meninggal <i>Died</i>
(1)	(6)	(7)	(8)
Januari/ <i>January</i>	3	3	-
Februari/ <i>February</i>	1	1	-
Maret/ <i>March</i>	-	-	-
April/ <i>April</i>	-	-	-
Mei/ <i>May</i>	-	-	-
Juni/ <i>June</i>	2	2	-
Juli/ <i>July</i>	24	23	1
Agustus/ <i>August</i>	17	17	-
September/ <i>September</i>	4	4	-
Oktober/ <i>October</i>	-	-	-
November/ <i>November</i>	-	-	-
Desember/ <i>December</i>	-	-	-
Seram Bagian Timur	51	50	-

Sumber/*Source*: Dinas Kesehatan Kabupaten Seram Bagian Timur
Health Office of Seram Bagian Timur Regency

Tabel
Table 4.2.9

Banyaknya Balita Yang Pernah Mendapat Imunisasi Menurut Jenis Imunisasi di Kabupaten Seram Bagian Timur, 2017-2021
Number of Children Under Five Years Who Had Immunization by Type of Immunization in Seram Bagian Timur Regency, 2017-2021

Jenis Imunisasi Imunization Types	2017	2018	2019	2020	2021
(1)	(2)	(3)	(4)	(5)	(6)
BCG	2 256	2 276	2 205	2 266	2 693
Campak/Meales	2 593	3 648	2 693	2 033	2 782
DPT 1/ HB 1	2 895	2 935	2 559	2 526	2 703
DPT 2/ HB 2	2 930	2 770	2 643	2 481	2 545
DPT 3/ HB 3	2 542	2 743	2 580	2 400	2 466
Polio 1	2 775	2 711	2 451	2 554	2 708
Polio 2	2 804	2 820	2 583	2 509	2 687
Polio 3	2 711	2 743	2 553	2 445	2 627
Polio 4	2 438	2 555	2 548	2 371	2 442

Sumber/Source: Dinas Kesehatan Kabupaten Seram Bagian Timur
 Health Office of Seram Bagian Timur Regency

Tabel 4.2.10
Table

Jumlah Bayi Lahir, Bayi Berat Badan Lahir Rendah (BBLR), BBLR Dirujuk, dan Bergizi Buruk di Kabupaten Seram Bagian Timur, 2017-2021
Number of Births, Babies with Low Birth Weights (LBW), Treated LBW, and Malnutrition Cases in Seram Bagian Timur Regency, 2017-2021

Tahun Years	Jumlah Bayi Number of Baby		BBLR LBW		Gizi Buruk Malnutrition
	Lahir Hidup Live Birth	Lahir Mati Death Birth	Jumlah Kasus Cases	Dirujuk Referred to	
(1)	(2)		(3)	(4)	(5)
2017	1 743	...	2	-	8
2018	1 396	...	3	3	28
2019
2020
2021	1 448	30	16	16	12

Sumber/Source: Dinas Kesehatan Kabupaten Seram Bagian Timur
Health Office of Seram Bagian Timur Regency

Tabel
Table 4.2.11

Jumlah Ibu Hamil, Melakukan Kunjungan K1, Melakukan Kunjungan K4, Kurang Energi Kronis (KEK), dan Mendapat Tablet Zat Besi (Fe) di Kabupaten Seram Bagian Timur, 2017-2021

Number of Pregnant Women, Those with One Visit and four Visits of Antenatal Care, Chronic Energy Deficiency (CED), and Receiving Iron Supplement in Seram Bagian Timur Regency, 2017-2021

Tahun Years	Jumlah Ibu Hamil Pregnant Women	Melakukan Kunjungan K1 One Visit	Melakukan Kunjungan K4 Forth Visits	Kurang Energi Kronis (KEK) Chronic Energy Deficiency (CED)	Mendapat Zat Besi (Fe) Receiving Iron Supplement
(1)	(2)	(3)	(4)	(5)	(6)
2017	2 604	2 604	1 844	766	2 674
2018	3 436	2 528	1 931	541	1 751
2019
2020
2021	3 444	2 257	758	486	1 509

Sumber/Source: Dinas Kesehatan Kabupaten Seram Bagian Timur
Health Office of Seram Bagian Timur Regency

Tabel
Table 4.2.12

Hasil Monitoring Status Gizi pada Beberapa Desa UPKG menurut Kecamatan di Kabupaten Seram Bagian Timur, 2021

Monitrial Issued of Nutrient Status of Some INRF Village by Subdistricts in Seram Bagian Timur Regency, 2021

Kecamatan Subdistrict	Balita yang Ditimbang Weighted Under 5 Years Old Children	Status Gizi Nutrient Gizi			
		Lebih Better	Baik Good	Kurang Less	Buruk Worse
(1)	(2)	(3)	(4)	(5)	(6)
Pulau Gorom	1 270	-	1 221	38	-
Kesui Watubela	390	-	384	6	1
Teor	120	-	108	12	-
Gorom Timur	666	-	619	47	1
Pulau Panjang	185	-	163	22	-
Seram Timur	438	-	387	51	1
Tutuk Tolu	324	-	241	83	-
Kilmury	385	-	376	9	-
Lian Vitu	378	-	366	12	-
Kian Darat	168	-	114	54	-
Werinama	430	3	417	10	-
Siwalalat	411	4	358	49	-
Bula	664	-	627	37	6
Bula Barat	458	9	407	42	1
Teluk Waru	308	3	291	14	1
Seram Bagian Timur	6 595	19	6 079	486	11

Sumber/Source: Dinas Kesehatan Kabupaten Seram Bagian Timur
Health Office of Seram Bagian Timur Regency

Tabel
Table 4.2.13

Jumlah Persebaran Klinik Keluarga Berencana (KKB) dan Pos Pelayanan Keluarga Berencana Desa (PPKBD) Menurut Kecamatan di Kabupaten Seram Bagian Timur, 2021
Number of Family Planning Clinics and Village Family Planning Service Units by Subdistricts in Seram Bagian Timur Regency, 2021

Kecamatan Subdistrict	KKB Family Planning Clinics	PPKBD Village Family Planning Service Units
(1)	(2)	(3)
Pulau Gorom	3	12
Kesui Watubela	1	9
Teor	1	5
Gorom Timur	1	4
Pulau Panjang	1	3
Seram Timur	2	6
Tutuk Tolu	1	4
Kilmury	2	5
Lian Vitu	1	4
Kian Darat	1	4
Werinama	2	5
Siwalalat	2	4
Bula	2	7
Bula Barat	2	7
Teluk Waru	1	5
Seram Bagian Timur	23	84
2020	22	80

Sumber/Source: Dinas Pengendalian Penduduk dan Keluarga Berencana Kabupaten Seram Bagian Timur
 Population Control and Family Planning Office of Seram Bagian Timur Regency

Tabel
Table 4.2.14

Jumlah Pasangan Usia Subur (PUS) dan Persebaran Klasifikasi Penggunaan Metode Kontrasepsi Menurut Kecamatan di Kabupaten Seram Bagian Timur, 2021
Number of Fertile Couple and Contraception Methods Used by Subdistricts in Seram Bagian Timur Regency, 2021

Kecamatan <i>Subdistrict</i>	PUS	Peserta KB Aktif <i>Active Family Planning Participants</i>			Kondom <i>Condom</i>
		IUD	MOW	MOP	
(1)	(2)	(3)	(4)	(5)	(6)
Pulau Gorom	3 922	-	1	-	89
Kesui Watubela	1 443	-	-	-	20
Teor	445	-	-	-	19
Gorom Timur	1 393	-	-	4	10
Pulau Panjang	345	-	-	-	5
Seram Timur	1 989	-	-	-	65
Tutuk Tolu	833	-	-	-	5
Kilmury	1 211	-	-	-	2
Lian Vitu	761	-	-	-	10
Kian Darat	1 405	-	-	-	10
Werinama	1 478	-	-	-	87
Siwalalat	1 225	-	-	-	38
Bula	4 891	45	45	2	437
Bula Barat	1 920	-	7	-	345
Teluk Waru	812	-	-	-	5
Seram Bagian Timur	24 073	45	53	6	1 147
2020	...	38	44	6	807

Lanjutan Tabel/Continued Table 4.2.14

Kecamatan Subdistrict	Peserta KB Aktif Active Family Planning Participants			Jumlah Total
	Implan Implant	Suntik Injection	Pil Pill	
(1)	(7)	(8)	(9)	(10)
Pulau Gorom	24	1 965	335	2 414
Kesui Watubela	32	861	147	1 060
Teor	2	256	15	292
Gorom Timur	10	430	46	500
Pulau Panjang	-	289	36	330
Seram Timur	11	933	182	1 191
Tutuk Tolu	5	575	90	675
Kilmury	2	427	121	552
Lian Vitu	20	518	91	639
Kian Darat	3	424	133	570
Werinama	45	619	199	950
Siwalalat	42	698	166	944
Bula	276	3 080	442	4 327
Bula Barat	123	1 041	295	1 811
Teluk Waru	6	421	98	530
Seram Bagian Timur	601	12 537	2 396	16 785
2020	270	8 634	1 232	11 031

Sumber/Source: Dinas Pengendalian Penduduk dan Keluarga Berencana
Population Control and Family Planning Office of Seram Bagian Timur Regency

Tabel
Table 4.2.15

Jumlah Remaja Usia 15-24 Tahun yang Mendapat Penyuluhan Tentang Kesehatan Reproduksi (Kespro), HIV/AIDS, dan Keluarga Berencana (KB) Menurut Kecamatan di Kabupaten Seram Bagian Timur, 2021
Number of Young People Aged 15 - 24 Who Had Counselling on Reproductive Health, HIV/AIDS, and Family Planning by Subdistricts in Seram Bagian Timur Regency, 2021

Kecamatan Subdistrict	Penyuluhan Kespro Reproductive Health Counselling	Penyuluhan HIV/ AIDS HIV/AIDS Counselling	Penyuluhan KB Family Planning Counselling
(1)	(2)	(3)	(4)
Pulau Gorom	120	120	120
Kesui Watubela	-	-	-
Teor	-	-	-
Gorom Timur	-	-	-
Pulau Panjang	-	-	-
Seram Timur	75	75	75
Tutuk Tolu	135	135	135
Kilmury	60	60	60
Lian Vitu	-	-	-
Kian Darat	180	180	180
Werinama	60	60	60
Siwalalat	60	60	60
Bula	190	190	190
Bula Barat	75	75	75
Teluk Waru	-	-	-
Seram Bagian Timur	955	955	955

Sumber/Source: Dinas Pengendalian Penduduk dan Keluarga Berencana
Population Control and Family Planning Office of Seram Bagian Timur Regency

4.3 AGAMA DAN SOSIAL LAINNYA RELIGION AND OTHER SOCIAL AFFAIRS

Tabel 4.3.1 **Jumlah Penduduk Menurut Kecamatan dan Agama yang Dianut di Kabupaten Seram Bagian Timur, 2021**
Table 4.3.1 **Population by Subdistricts and Religion in Seram Bagian Timur Regency, 2021**

Kecamatan Subdistrict	Islam	Protestan Protestant	Katolik Catholic	Hindu	Budha Buddha	Lainnya Others
(1)	(2)	(3)	(4)	(5)	(6)	(7)
Pulau Gorom	21 876	101	3	-	-	-
Kesui Watubela	8 145	63	891	-	-	-
Teor	1 626	392	1 137	-	-	-
Gorom Timur	9 422	36	-	-	-	-
Pulau Panjang	2 636	14	-	-	-	-
Seram Timur	12 157	110	7	-	-	-
Tutuk Tolu	6 961	-	-	-	-	-
Kilmury	6 247	-	-	-	-	-
Lian Vitu	6 831	-	-	-	-	-
Kian Darat	6 208	-	-	-	-	-
Werinama	5 789	116	-	3	-	-
Siwalalat	3 946	3 012	52	2	-	-
Bula	25 646	251	12	47	-	-
Bula Barat	7 668	188	4	879	21	-
Teluk Waru	5 370	11	4	-	-	-
Seram Bagian Timur	130 528	4 294	2 110	931	21	-

Catatan/Note: Data jumlah penduduk 2021 adalah data jumlah penduduk dari Dinas Kependudukan dan Catatan Sipil Kab. SBT
Sumber/Source: Kementerian Agama Kabupaten Seram Bagian Timur
Religion Ministry Official of Seram Bagian Timur Regency

Tabel
Table 4.3.2

Jumlah Tempat Peribadatan Menurut Kecamatan di Kabupaten Seram Bagian Timur, 2021
Number of Places of Worship by Subdistricts in Seram Bagian Timur Regency, 2021

Kecamatan Subdistrict	Masjid Mosque	Mushola* Pray Room	Gereja Protestan Protestant Church	Gereja Katholik Catholic Church	Pura Temple	Vihara
(1)	(2)	(3)	(4)	(5)	(6)	(7)
Pulau Gorom	46	6	-	-	-	-
Kesui Watubela	16	5	2	2	-	-
Teor	4	2	1	2	-	-
Gorom Timur	25	4	-	-	-	-
Pulau Panjang	6	-	-	-	-	-
Seram Timur	34	-	-	-	-	-
Tutuk Tolu	23	-	-	-	-	-
Kilmury	25	-	-	-	-	-
Lian Vitu	12	-	-	-	-	-
Kian Darat	17	-	-	-	-	-
Werinama	16	-	-	-	-	-
Siwalalat	9	-	6	1	-	-
Bula	26	8	2	-	-	-
Bula Barat	13	-	1	-	3	1
Teluk Waru	18	-	-	-	-	-
Seram Bagian Timur	290	25	12	5	3	1

Catatan/Note: Data mushola yang ada di aplikasi Simas belum dapat direkap karena belum dapat diakses
Sumber/Source: Kementerian Agama Kabupaten Seram Bagian Timur
Religion Ministry Official of Seram Bagian Timur Regency

Tabel
Table 4.3.3**Jumlah Jemaah Haji Yang Diberangkatkan Ke Tanah Suci/Mekah Menurut Jenis Kelamin dan Kecamatan di Kabupaten Seram Bagian Timur, 2021**
Number of Places of Worship by Subdistricts and Religions in Seram Bagian Timur Regency, 2021

Kecamatan Subdistrict	Laki-Laki Male	Perempuan Female	Jumlah Total
(1)	(2)	(3)	(4)
Pulau Gorom	4	4	8
Kesui Watubela	3	1	4
Teor	1	-	1
Gorom Timur	2	1	3
Pulau Panjang	-	-	-
Seram Timur	3	3	6
Tutuk Tolu	-	-	-
Kilmury	1	1	2
Lian Vitu	1	1	2
Kian Darat	-	-	-
Werinama	3	4	7
Siwalalat	-	-	-
Bula	24	34	58
Bula Barat	1	5	6
Teluk Waru	1	-	1
Seram Bagian Timur	44	54	98
2020	48	85	133

Sumber/Source: Kementerian Agama Kabupaten Seram Bagian Timur
Religion Ministry Official of Seram Bagian Timur Regency

Tabel
Table 4.3.4

Jumlah Desa¹ yang Mengalami Bencana Alam² Menurut Kecamatan di Kabupaten Seram Bagian Timur, 2019-2021
Number of Villages¹ that Had Natural Disaster² by Subdistricts in Seram Bagian Timur Regency, 2019-2021

Kecamatan Subdistrict	Banjir/Flood		
	2019	2020	2021
(1)	(2)	(3)	(4)
Pulau Gorom	2
Kesui Watubela	-
Teor	1
Gorom Timur	-
Pulau Panjang	-
Seram Timur	-
Tutuk Tolu	2
Kilmury	2
Lian Vitu	-
Kian Darat	1
Werinama	-
Siwalalat	2
Bula	7
Bula Barat	7
Teluk Waru	-
Seram Bagian Timur	24

Lanjutan Tabel/Continued Table 4.3.4

Kecamatan Subdistrict	Gempa Bumi/Earthquake		
	2019	2020	2021
(1)	(5)	(6)	(7)
Pulau Gorom	-
Kesui Watubela	1
Teor	-
Gorom Timur	-
Pulau Panjang	-
Seram Timur	-
Tutuk Tolu	-
Kilmury	-
Lian Vitu	-
Kian Darat	-
Werinama	-
Siwalalat	3
Bula	-
Bula Barat	-
Teluk Waru	10
Seram Bagian Timur	14

Lanjutan Tabel/Continued Table 4.3.4

Kecamatan Subdistrict	Tanah Longsor/Landslide		
	2019	2020	2021
(1)	(8)	(9)	(10)
Pulau Gorom	-
Kesui Watubela	1
Teor	1
Gorom Timur	-
Pulau Panjang	-
Seram Timur	-
Tutuk Tolu	1
Kilmury	-
Lian Vitu	-
Kian Darat	-
Werinama	1
Siwalalat	3
Bula	-
Bula Barat	-
Teluk Waru	-
Seram Bagian Timur	7

Catatan/Note: ¹ Desa pada tabel ini termasuk Unit Permukiman Transmigrasi (UPT) yang masih dibina oleh kementerian terkait dan nagari di Provinsi Sumatera Barat/Villages in this table are included in Transmigration Settlement Unit which is still fostered by the relevant ministries and the nagari in the Province of Sumatera Barat

² Terjadi dalam tiga tahun terakhir sampai dengan saat pencacahan/Occured during the last three years by the time of enumeration

Sumber/Source: BPS, Pendataan Potensi Desa (Podes)/BPS-Statistics Indonesia, Village Potential Data Collecting

Tabel 4.3.5 **Tambahan Narapidana Pada Lembaga Pemasyarakatan Geser Berdasarkan Putusan Pengadilan Menurut Bulan dan Jenis Tindakan Pidana (Orang), 2021**
The Captive Additional in The Institution Community Prison of Geser by The Court Decision According to The Month and Kind of Crime Action (Person), 2021

Jenis Tindakan Pidana <i>Type of Court Decision</i>	Laki-Laki <i>Male</i>	Perempuan <i>Female</i>	Jumlah <i>Total</i>
(1)	(2)	(3)	(4)
I. Kejahatan / Crime	-	-	-
Politik / <i>Politic</i>	-	-	-
Thd. Ketertiban Umum/ <i>Public Security</i>	-	-	-
Pembakaran/ <i>Burning</i>	-	-	-
Mata Uang/ <i>Money</i>	-	-	-
Penyuapan/ <i>Colution</i>	-	-	-
Pemalsu Meterai/ Surat/ <i>Letter Deception</i>	-	-	-
Kesusilaan/ <i>Adultery</i>	-	-	-
Perjudian/ <i>Gamble</i>	-	-	-
Penculikan/ <i>Kidnaping</i>	-	-	-
Pembunuhan/ <i>Murder</i>	-	-	-
Penganiayaan/ <i>Persecution</i>	5	-	5
Pencurian/ <i>Thief</i>	-	-	-
Perampokan/ <i>Traping</i>	-	-	-
Pemerasan, Pengancaman/ <i>Debt, Threatment</i>	-	-	-
Penggelapan/ <i>Corruption</i>	1	-	1
Penipuan/ <i>Deception</i>	-	-	-
Merusak barang/ <i>Destroying</i>	2	-	2
Dalam Jabatan / <i>In Carrier</i>	-	-	-
Penadahan / <i>Acception</i>	-	-	-
Lain – lain / <i>Other</i>	-	-	-

Lanjutan Tabel/*Continued Table* 4.3.5

Jenis Tindakan Pidana <i>Type of Court Decision</i>	Laki-Laki <i>Male</i>	Perempuan <i>Female</i>	Jumlah <i>Total</i>
(1)	(2)	(3)	(4)
Ekonomi / <i>Economy</i>	-	-	-
II. Pelanggaran / Infraction	-	-	-
Pelanggaran KUHP / <i>KUHP Infraction</i>	-	-	-
Pelanggaran Ekonomi / <i>Economy Infraction</i>	-	-	-

Sumber/*Source*: Lembaga Perumahan Kelas III Geser
The 3rd Class Community Prison of Geser

Tabel 4.3.6 **Tambahan Narapidana Pada Lembaga Pemasyarakatan Geser Berdasarkan Putusan Pengadilan Menurut Bulan dan Jenis Tindakan Pidana (Orang), 2021**
The Captive Additional in The Institution Community Prison of Geser by The Court Decision According to The Month and Kind of Crime Action (Person), 2021

Bulan Month	Kejahatan Crime	Pelanggaran Infraction	Jumlah Total
(1)	(2)	(3)	(4)
Januari/January	-	-	-
Februari/February	-	-	-
Maret/March	-	-	-
April/April	-	-	-
Mei/May	-	-	-
Juni/June	-	-	-
Juli/July	-	-	-
Agustus/August	5	-	5
September/September	-	-	-
Oktober/October	-	-	-
November/November	1	-	1
Desember/December	2	-	2
Seram Bagian Timur	8	-	8
2020	32	-	32

Sumber/Source: Lembaga Permasyarakatan Kelas III Geser
The 3rd Class Community Prisson of Geser

Tabel 4.3.7
Table

Jumlah Perkara Yang Terdaftar dan Diterima Pada Pengadilan Agama Dirinci per Bulan*), 2021
Number of Registration Case then Accepted at The Religion Court specified by Month*), 2021

Bulan Month	Perkara yang Diterima/Accepted Cases			
	Ijin Poligami	Pencegahan Perkawinan	Penolakan Perkawinan oleh PPN	Pembatalan Perkawinan
(1)	(2)	(3)	(4)	(5)
Januari/January	-	-	-	-
Februari/February	-	-	-	-
Maret/March	-	-	-	-
April/April	-	-	-	-
Mei/May	-	-	-	-
Juni/June	-	-	-	-
Juli/July	-	-	-	-
Agustus/August	-	-	-	-
September/September	-	-	-	-
Oktober/October	-	-	-	-
November/November	-	-	-	-
Desember/December	-	-	-	-
Seram Bagian Timur	-	-	-	-
2020	-	-	-	-

Lanjutan Tabel/Continued Table 4.3.7

Bulan Month	Perkara yang Diterima/Accepted Cases			
	Kelalaian Kewajiban Suami/Istri	Cerai Talak	Cerai Gugat	Harta Bersama
(1)	(6)	(7)	(8)	(9)
Januari/January	-	5	6	-
Februari/February	-	3	4	-
Maret/March	-	1	4	-
April/April	-	-	1	-
Mei/May	-	1	1	-
Juni/June	-	2	1	-
Juli/July	-	1	3	-
Agustus/August	-	1	3	-
September/September	-	-	2	-
Oktober/October	-	2	5	-
November/November	-	1	2	-
Desember/December	-	1	2	-
Seram Bagian Timur	-	18	34	-
2020	-	13	30	1

Lanjutan Tabel/*Continued Table 4.3.7*

Bulan <i>Month</i>	Perkara yang Diterima/ <i>Accepted Cases</i>			
	Penguasaan Anak	Nafkah Anak oleh Ibu karena Ayah tidak Mampu	Hak Bekas Istri/ Kewajiban Bekas Suami	Pengeshan Anak
(1)	(10)	(11)	(12)	(13)
Januari/ <i>January</i>	-	-	-	-
Februari/ <i>February</i>	-	-	-	-
Maret/ <i>March</i>	-	-	-	-
April/ <i>April</i>	-	-	-	-
Mei/ <i>May</i>	-	-	-	-
Juni/ <i>June</i>	-	-	-	-
Juli/ <i>July</i>	-	-	-	-
Agustus/ <i>August</i>	-	-	-	-
September/ <i>September</i>	-	-	-	-
Oktober/ <i>October</i>	-	-	-	-
November/ <i>November</i>	-	-	-	-
Desember/ <i>December</i>	-	-	-	-
Seram Bagian Timur	-	-	-	-
2020	-	-	-	-

Lanjutan Tabel/Continued Table 4.3.7

Bulan Month	Perkara yang Diterima/Accepted Cases			Penunjukan Orang Lain Sebagai Wali oleh Pengadilan
	Pencabutan Kekuasaan Orang Tua	Perwalian	Pencabutan Kekuasaan Wali	
(1)	(14)	(15)	(16)	(17)
Januari/January	-	-	-	-
Februari/February	-	-	-	-
Maret/March	-	-	-	-
April/April	-	-	-	-
Mei/May	-	-	-	-
Juni/June	-	-	-	-
Juli/July	-	-	-	-
Agustus/August	-	-	-	-
September/September	-	-	-	-
Oktober/October	-	-	-	-
November/November	-	-	-	-
Desember/December	-	-	-	-
Seram Bagian Timur	-	-	-	-
2020	-	-	-	-

Lanjutan Tabel/*Continued Table* 4.3.7

Bulan Month	Perkara yang Diterima/ <i>Accepted Cases</i>			
	Ganti Rugi terhadap Wali	Asal-usul Anak/ Pengangkatan Anak Menurut Hukum Islam	Penolakan Kawin Campur	Isbat Nikah
(1)	(18)	(19)	(20)	(21)
Januari/ <i>January</i>	-	-	-	-
Februari/ <i>February</i>	-	-	-	2
Maret/ <i>March</i>	-	-	-	35
April/ <i>April</i>	-	-	-	-
Mei/ <i>May</i>	-	-	-	-
Juni/ <i>June</i>	-	-	-	1
Juli/ <i>July</i>	-	-	-	-
Agustus/ <i>August</i>	-	-	-	-
September/ <i>September</i>	-	-	-	-
Oktober/ <i>October</i>	-	-	-	2
November/ <i>November</i>	-	-	-	-
Desember/ <i>December</i>	-	-	-	-
Seram Bagian Timur	-	-	-	40
2020	-	-	-	18

Lanjutan Tabel/Continued Table 4.3.7

Bulan Month	Perkara yang Diterima/Accepted Cases		
	Ijin Kawin	Dispensasi Kawin	Wali Adhal
(1)	(22)	(23)	(24)
Januari/January	-	-	-
Februari/February	-	-	-
Maret/March	-	-	-
April/April	-	-	-
Mei/May	-	-	-
Juni/June	-	1	-
Juli/July	-	-	-
Agustus/August	-	-	-
September/September	-	-	-
Oktober/October	-	-	-
November/November	-	-	-
Desember/December	-	-	-
Seram Bagian Timur	-	1	-
2020	-	-	-

Lanjutan Tabel/*Continued Table 4.3.7*

Bulan Month	Perkara yang Diterima/ <i>Accepted Cases</i>		
	Kewarisan	Wasiat	Hibah
(1)	(25)	(26)	(27)
Januari/ <i>January</i>	-	-	-
Februari/ <i>February</i>	-	-	-
Maret/ <i>March</i>	-	-	-
April/ <i>April</i>	-	-	-
Mei/ <i>May</i>	-	-	-
Juni/ <i>June</i>	-	-	-
Juli/ <i>July</i>	-	-	-
Agustus/ <i>August</i>	-	-	-
September/ <i>September</i>	-	-	-
Oktober/ <i>October</i>	1	-	-
November/ <i>November</i>	1	-	-
Desember/ <i>December</i>	-	-	-
Seram Bagian Timur	2	-	-
2020	-	-	-

Lanjutan Tabel/Continued Table 4.3.7

Bulan Month	Perkara yang Diterima/Accepted Cases		Total
	Wakaf	Shodaqoh	
(1)	(28)	(29)	(30)
Januari/January	-	-	11
Februari/February	-	-	9
Maret/March	-	-	39
April/April	-	-	1
Mei/May	-	-	2
Juni/June	-	-	5
Juli/July	-	-	4
Agustus/August	-	-	4
September/September	-	-	2
Oktober/October	-	-	10
November/November	-	-	4
Desember/December	-	-	3
Seram Bagian Timur	-	-	94
2020	-	-	62

Sumber/Source: Pengadilan Agama Dataran Hunimoa Kelas II Seram Bagian Timur
Religion Court Office of Seram Bagian Timur Regency

Tabel 4.3.8
Table

Jumlah Perkara Yang Diproses dan Diputuskan Pada Pengadilan Agama Dirinci per Bulan*), 2021
Number of Proccesed Case then Concluded at The Religion Court specified by Month*), 2021

Bulan Month	Sisa Bulan Lalu Last Month Left	Diterima Accepted	Jumlah Kolom 2+3 Number of Column 2+3	Dicabut Revocated
(1)	(2)	(3)	(4)	(5)
Januari/January	2	11	13	2
Februari/February	7	9	16	-
Maret/March	8	40	48	-
April/April	5	1	6	1
Mei/May	2	2	4	-
Juni/June	3	5	8	1
Juli/July	6	4	10	1
Agustus/August	4	4	8	-
September/September	4	2	6	1
Oktober/October	1	10	11	1
November/November	7	4	11	1
Desember/December	4	3	7	2
Seram Bagian Timur		95		10
2020		62		5

Lanjutan Tabel/*Continued Table 4.3.8*

Bulan Month	Perkara yang Diputuskan/ <i>Resolved Cases</i>			
	Ijin Poligami	Pencegahan Perkawinan	Penolakan Perkawinan oleh PPN	Pembatalan Perkawinan
(1)	(6)	(7)	(8)	(9)
Januari/ <i>January</i>	-	-	-	-
Februari/ <i>February</i>	-	-	-	-
Maret/ <i>March</i>	-	-	-	-
April/ <i>April</i>	-	-	-	-
Mei/ <i>May</i>	-	-	-	-
Juni/ <i>June</i>	-	-	-	-
Juli/ <i>July</i>	-	-	-	-
Agustus/ <i>August</i>	-	-	-	-
September/ <i>September</i>	-	-	-	-
Oktober/ <i>October</i>	-	-	-	-
November/ <i>November</i>	-	-	-	-
Desember/ <i>December</i>	-	-	-	-
Seram Bagian Timur	-	-	-	-
2020	-	-	-	-

Lanjutan Tabel/*Continued Table* 4.3.8

Bulan Month	Perkara yang Diputuskan/ <i>Resolved Cases</i>			
	Kelalaian Kewajiban Suami/Istri	Cerai Talak	Cerai Gugat	Harta Bersama
(1)	(10)	(11)	(12)	(13)
Januari/ <i>January</i>	-	1	5	-
Februari/ <i>February</i>	-	4	4	-
Maret/ <i>March</i>	-	3	3	-
April/ <i>April</i>	-	1	3	-
Mei/ <i>May</i>	-	-	1	-
Juni/ <i>June</i>	-	1	-	-
Juli/ <i>July</i>	-	1	4	-
Agustus/ <i>August</i>	-	2	2	-
September/ <i>September</i>	-	1	4	-
Oktober/ <i>October</i>	-	-	4	-
November/ <i>November</i>	-	3	1	-
Desember/ <i>December</i>	-	1	3	-
Seram Bagian Timur	-	18	34	-
2020	-	10	25	1

Lanjutan Tabel/*Continued Table* 4.3.8

Bulan Month	Perkara yang Diputuskan/ <i>Resolved Cases</i>			
	Penguasaan Anak	Nafkah Anak oleh Ibu karena Ayah tidak Mampu	Hak Bekas Istri/ Kewajiban Bekas Suami	Pengesahan Anak
(1)	(14)	(15)	(16)	(17)
Januari/ <i>January</i>	-	-	-	-
Februari/ <i>February</i>	-	-	-	-
Maret/ <i>March</i>	-	-	-	-
April/ <i>April</i>	-	-	-	-
Mei/ <i>May</i>	-	-	-	-
Juni/ <i>June</i>	-	-	-	-
Juli/ <i>July</i>	-	-	-	-
Agustus/ <i>August</i>	-	-	-	-
September/ <i>September</i>	-	-	-	-
Oktober/ <i>October</i>	-	-	-	-
November/ <i>November</i>	-	-	-	-
Desember/ <i>December</i>	-	-	-	-
Seram Bagian Timur	-	-	-	-
2020	-	-	-	-

Lanjutan Tabel/*Continued Table 4.3.8*

Perkara yang Diputuskan/ <i>Resolved Cases</i>				
Bulan <i>Month</i>	Pencabutan Kekuasaan Orang Tua	Perwalian	Pencabutan Kekuasaan Wali	Penunjukan Orang Lain Sebagai Wali oleh Pengadilan
(1)	(18)	(19)	(20)	(21)
Januari/ <i>January</i>	-	-	-	-
Februari/ <i>February</i>	-	-	-	-
Maret/ <i>March</i>	-	-	-	-
April/ <i>April</i>	-	-	-	-
Mei/ <i>May</i>	-	-	-	-
Juni/ <i>June</i>	-	-	-	-
Juli/ <i>July</i>	-	-	-	-
Agustus/ <i>August</i>	-	-	-	-
September/ <i>September</i>	-	-	-	-
Oktober/ <i>October</i>	-	-	-	-
November/ <i>November</i>	-	-	-	-
Desember/ <i>December</i>	-	-	-	-
Seram Bagian Timur	-	-	-	-
2020	-	-	-	-

Lanjutan Tabel/Continued Table 4.3.8

Bulan Month	Perkara yang Diputuskan/Resolved Cases			
	Ganti Rugi terhadap Wali	Asal-usul Anak/ Penggkatan Anak Menurut Hukum Islam	Penolakan Kawin Campur	Isbat Nikah
(1)	(22)	(23)	(24)	(25)
Januari/January	-	-	-	-
Februari/February	-	-	-	-
Maret/March	-	-	-	37
April/April	-	-	-	-
Mei/May	-	-	-	-
Juni/June	-	-	-	-
Juli/July	-	-	-	1
Agustus/August	-	-	-	-
September/September	-	-	-	-
Oktober/October	-	-	-	-
November/November	-	-	-	2
Desember/December	-	-	-	-
Seram Bagian Timur	-	-	-	40
2020	-	-	-	15

Lanjutan Tabel/*Continued Table 4.3.8*

Bulan Month	Perkara yang Diputuskan/ <i>Resolved Cases</i>		
	Ijin Kawin	Dispensasi Kawin	Wali Adhal
(1)	(26)	(27)	(28)
Januari/ <i>January</i>	-	-	-
Februari/ <i>February</i>	-	-	-
Maret/ <i>March</i>	-	-	-
April/ <i>April</i>	-	-	-
Mei/ <i>May</i>	-	-	-
Juni/ <i>June</i>	-	1	-
Juli/ <i>July</i>	-	-	-
Agustus/ <i>August</i>	-	-	-
September/ <i>September</i>	-	-	-
Oktober/ <i>October</i>	-	-	-
November/ <i>November</i>	-	-	-
Desember/ <i>December</i>	-	-	-
Seram Bagian Timur	-	1	-
2020	-	-	-

Lanjutan Tabel/*Continued Table 4.3.8*

Bulan Month	Perkara yang Diputuskan/ <i>Resolved Cases</i>		
	Kawarisan	Wasiat	Hibah
(1)	(29)	(30)	(31)
Januari/ <i>January</i>	-	-	-
Februari/ <i>February</i>	-	-	-
Maret/ <i>March</i>	-	-	-
April/ <i>April</i>	-	-	-
Mei/ <i>May</i>	-	-	-
Juni/ <i>June</i>	-	-	-
Juli/ <i>July</i>	-	-	-
Agustus/ <i>August</i>	-	-	-
September/ <i>September</i>	-	-	-
Oktober/ <i>October</i>	-	-	-
November/ <i>November</i>	1	-	-
Desember/ <i>December</i>	-	-	-
Seram Bagian Timur	1	-	-
2020	-	-	-

Lanjutan Tabel/*Continued Table* 4.3.8

Bulan Month	Perkara yang Diputuskan/ <i>Resolved Cases</i>			
	Wakaf	Shodaqoh	Ditolak	Tidak Diterima
(1)	(32)	(33)	(34)	(35)
Januari/ <i>January</i>	-	-	-	-
Februari/ <i>February</i>	-	-	-	-
Maret/ <i>March</i>	-	-	-	-
April/ <i>April</i>	-	-	-	-
Mei/ <i>May</i>	-	-	-	-
Juni/ <i>June</i>	-	-	-	-
Juli/ <i>July</i>	-	-	2	-
Agustus/ <i>August</i>	-	-	-	-
September/ <i>September</i>	-	-	-	-
Oktober/ <i>October</i>	-	-	-	-
November/ <i>November</i>	-	-	1	-
Desember/ <i>December</i>	-	-	-	-
Seram Bagian Timur	-	-	3	-
2020	-	-	-	1

Lanjutan Tabel/Continued Table 4.3.8

Bulan Month	Perkara yang Diputuskan/Resolved Cases		
	Gugur	Dicoret Dari register	Sisa Akhir
(1)	(36)	(37)	(38)
Januari/January	-	-	-
Februari/February	-	-	-
Maret/March	-	-	-
April/April	-	-	-
Mei/May	-	-	-
Juni/June	-	-	-
Juli/July	-	-	-
Agustus/August	-	-	-
September/September	-	-	-
Oktober/October	-	-	-
November/November	-	-	-
Desember/December	-	-	-
Seram Bagian Timur	-	-	-
2020	3	-	2

Sumber/Source: Pengadilan Agama Dataran Hunimoa Kelas II Seram Bagian Timur
Religion Court Office of Seram Bagian Timur Regency

Tabel
Table 4.3.9

Jumlah Kasus Perceraian Diselesaikan Per Bulan Menurut Penyebab di Kabupaten Seram Bagian Timur, 2021
Number of Proccesed Case Divorce by Month and Causes in Seram Bagian Timur Regency, 2021

Bulan Month	Penyebab Perceraian Cause of Divorce				Meninggalkan Salah Satu Pihak Abandonment
	Zina Adultery	Mabuk Drunk	Madat Drunk	Judi Gambling	
(1)	(2)	(3)	(4)	(5)	(6)
Januari/January	-	-	-	-	-
Februari/February	-	-	-	-	-
Maret/March	-	-	-	-	-
April/April	-	-	-	-	-
Mei/May	-	-	-	-	-
Juni/June	-	-	-	-	-
Juli/July	-	-	-	-	-
Agustus/August	-	-	-	-	1
September/September	-	-	-	-	-
Oktober/October	-	-	-	-	-
November/November	-	-	-	-	-
Desember/December	-	-	-	-	-
Seram Bagian Timur	-	-	-	-	1

Lanjutan Tabel/Continued Table 4.3.9

Bulan Month	Penyebab Perceraian Cause of Divorce				Perselisihan dan Pertengakaran Terus Menerus Constant Strife and quarrels
	Dihukum Penjara Sentenced in prison	Poligami Polygamy	KDRT Domestic Violence	Cacat Badan Disability	
(1)	(7)	(8)	(9)	(10)	(11)
Januari/January	-	-	-	-	4
Februari/February	-	-	-	-	8
Maret/March	-	-	-	-	6
April/April	-	-	-	-	3
Mei/May	-	-	-	-	1
Juni/June	-	-	-	-	-
Juli/July	-	-	-	-	2
Agustus/August	-	-	-	-	3
September/September	-	-	-	-	4
Oktober/October	-	-	-	-	3
November/November	-	-	-	-	3
Desember/December	-	-	-	-	2
Seram Bagian Timur	-	-	-	-	39

Lanjutan Tabel/*Continued Table 4.3.9*

Bulan Month	Penyebab Perceraian Cause of Divorce			Jumlah Total
	Kawin Paksa Forced Marriage	Murtad Apostate	Ekonomi Economic Causes	
(1)	(11)	(12)	(13)	(14)
Januari/January	-	-	-	4
Februari/February	-	-	-	8
Maret/March	-	-	-	6
April/April	-	-	-	3
Mei/May	-	-	-	1
Juni/June	-	-	-	-
Juli/July	-	-	-	2
Agustus/August	-	-	-	4
September/September	-	-	-	4
Oktober/October	-	-	-	3
November/November	-	-	-	3
Desember/December	-	-	-	2
Seram Bagian Timur	-	-	-	40

Sumber/*Source*: Pengadilan Agama Dataran Hunimoo Kelas II Seram Bagian Timur
Religion Court Office of Seram Bagian Timur Regency

Tabel 4.3.10 Jumlah Perkara dan Terdakwa/Tertuduh yang Diselesaikan Menurut Jenis Penyelesaian di Kabupaten Seram Bagian Timur, 2021
Number of Proccesed Case and Convicts That Have Been Solved by Solution Type in Seram Bagian Timur Regency, 2021

Jenis Penyelesaian <i>Solving Types</i>	Perkara <i>Case</i>	Terdakwa/Tertuduh <i>Convict</i>
(1)	(2)	(3)
Tolakan/ <i>Refuges</i>	-	-
Sumir/ <i>Clear Cut</i>	-	-
Pidana Umum/ <i>General Captived</i>	39	39
Pidana Anak/ <i>Children Captived</i>	2	2
Pidana Cepat, Lalu Lintas/ <i>Fast Captived, Traffic</i>	5	5
Perdata Gugatan/ <i>Civil Lawsuit</i>	2	6
Perdata Permohonan/ <i>Civil Application</i>	3	3
Seram Bagian Timur	51	55

Sumber/Source: Pengadilan Negeri Kabupaten Seram Bagian Timur
 Court Office of Seram Bagian Timur Regency

Tabel 4.3.11
Table

Jumlah Perkara dan Terdakwa/Tertuduh yang Diselesaikan Menurut Jenis Penyelesaian di Kabupaten Seram Bagian Timur, 2021
Number of Proccesed Case and Convicts That Have Been Solved by Solution Type in Seram Bagian Timur Regency, 2021

Jenis Penyelesaian <i>Solving Types</i>	Laki-Laki <i>Male</i>	Perempuan <i>Female</i>	Jumlah <i>Total</i>
(1)	(2)	(3)	(4)
Kurang dari 16 Tahun <i>Less Than 16 Years Old</i>	1	-	1
16 – 20 Tahun <i>16-20 Years Old</i>	4	-	4
Lebih dari 21 Tahun <i>More Than 21 Years Old</i>	43	6	49
Tidak Jelas <i>Unsure</i>	-	-	-
Seram Bagian Timur	48	6	54

Sumber/Source: Pengadilan Negeri Kabupaten Seram Bagian Timur
Court Office of Seram Bagian Timur Regency

Tabel 4.3.12 Banyaknya Terdakwa/Tertuduh yang Diselesaikan Pengadilan Dirinci Menurut Pidana/Hukum di Kabupaten Seram Bagian Timur, 2021
Number of Defendant/Accused Who Have Been Solved by The Court Specified by The Law/Punishment in Seram Bagian Timur Regency, 2021

Jenis Pidana/Hukum Law/Punishment Motive	Jumlah Total
(1)	(2)
Pidana Mati / <i>Death Execution</i>	-
Pidana Seumur Hidup / <i>Long Live Captived</i>	-
Pidana Penjara / <i>Prisoned</i>	36
Pidana Kurungan / <i>Jailed Protection</i>	-
Pidana Bersyarat-Cobaan / <i>Prerequisite Punishment</i>	7
Pidana Denda / <i>Fined Captived</i>	2
Pidana Khusus / <i>Special Captived</i>	-
Pidana Tambahan / <i>Additional Captived</i>	-
Dikembalikan ke Orang Tua-Wali / <i>Returned to Government</i>	-
Dikembalikan ke Pemerintah / <i>Return to Government</i>	1
Dibebaskan dari Segala Tudingan / <i>Free From Accusation</i>	-
Dilepaskan dari Tudingan / <i>Released From Accusation</i>	-
Hal-hal Lain / <i>Others</i>	-
Seram Bagian Timur	46

Sumber/Source: Pengadilan Negeri Kabupaten Seram Bagian Timur / *Court Office of Seram Bagian Timur Regency*

Tabel 4.3.13
Table

Banyaknya Terdakwa/Tertuduh yang Diselesaikan Pengadilan Menurut Sikap Keputusan Pengadilan di Kabupaten Seram Bagian Timur, 2021
Number of Defendants/Accused Who Have Been Solved by the Court According to the Behavior's Attitude of The Court's Decision , 2021

Kecamatan Subdistrict	Jumlah Total
(1)	(2)
Penerima / <i>Acceptor</i>	42
Banding / <i>Appeal</i>	4
Kasasi / <i>Cassation</i>	1
Grasi / <i>Clemency Granted by Head of Tate</i>	-
Seram Bagian Timur	47

Sumber/Source: Pengadilan Negeri Kabupaten Seram Bagian Timur /Court Office of Seram Bagian Timur Regency

Tabel 4.3.14 Jumlah Kejahatan yang dilaporkan pada Polres Seram Bagian Timur Menurut Jenis dirinci Per Bulan di Kabupaten Seram Bagian Timur, 2017-2021
Number of Criminal Which Reported to the Seram Bagian Timur of Police Resort According to motive Specified by Month in Seram Bagian Timur Regency , 2017-2021

Tahun Years	Pembunuhan Murderer	Penganiayaan Persecution	Perkosaan Rape	Pencurian Thief
(1)	(2)	(3)	(4)	(5)
2017	-	4	2	13
2018	-	20	2	7
2019	-	30	-	16
2020	2	27	-	-
2021	-	20	-	5

Lanjutan Tabel/*Continued Table* 4.3.14

Tahun Years	Penggelapan Corruption	Perzinaan Adultery	Melarikan Anak Gadis Meiden Escaped	Pembakaran Fired
(1)	(6)	(7)	(8)	(9)
2017	1	1	2	-
2018	-	1	32	-
2019	1	4	-	1
2020	-	2	-	-
2021	2	2	-	-

Lanjutan Tabel/*Continued Table 4.3.14*

Tahun Years	Pengrusakan Destroyed	Perjudian Gambling	Penipuan Deception	Pemerasan Debt
(1)	(10)	(11)	(12)	(13)
2017	-	-	2	-
2018	1	1	4	-
2019	2	-	4	-
2020	3	-	3	-
2021	2	-	-	-

Lanjutan Tabel/*Continued Table* 4.3.14

Tahun <i>Years</i>	Handak <i>Grime</i>	Percobaan Pelaksanaan Kejahatan <i>Planning of Crime</i>	Penadahan <i>Stolen Receiving</i>
(1)	(14)	(15)	(16)
2017	-	-	-
2018	-	-	-
2019	-	-	-
2020	-	2	-
2021	-	-	-

Lanjutan Tabel/*Continued Table 4.3.14*

Tahun Years	Pengroyokan Attacking	Kejahatan Lainnya Other Crimes	Jumlah Total
(1)	(17)	(18)	(19)
2017	1	-	23
2018	1	-	39
2019	12	-	70
2020	15	-	54
2021	10	-	41

Sumber/*Source*: Kepolisian Resor Bula, Kabupaten Seram Bagian Timur
Police Resort of Bula, Seram Bagian Timur Regency

**Tabel
Table** 4.3.15

**Jumlah Perkara yang Diterima dan Diselesaikan di
Kabupaten Seram Bagian Timur, 2017-2021**
*Number of Cases that Accepted and Resolved in Seram
Bagian Timur Regency, 2017-2021*

Tahun Years	Pidana		Perdata		Jumlah	
	Diterima	Diselesaikan	Diterima	Diselesaikan	Diterima	Diselesaikan
(1)	(2)	(3)	(4)	(5)	(6)	(7)
2017	31	23	-	-	31	23
2018	69	45	-	-	69	45
2019	102	80	-	-	102	80
2020	112	84	-	-	112	84
2021	67	65	-	-	67	65

Sumber/Source: Kepolisian Resor Bula, Kabupaten Seram Bagian Timur
Police Resort of Bula, Seram Bagian Timur Regency

Tabel 4.3.16 Jumlah Kecelakaan dan Korban lalu Lintas di Kabupaten Seram Bagian Timur, 2017-2021
Table *Number of Cases that Accepted and Resolved by Month in Seram Bagian Timur Regency, 2017-2021*

Tahun Years	Jumlah Kecelakaan Number of Traffic Accident	Meninggal Death	Korban Victim	
			Luka Berat Serous Injury	Luka Ringan Minor Injury
(1)	(2)	(3)	(4)	(5)
2017	30	8	19	22
2018	29	9	28	22
2019	36	9	18	35
2020	27	9	21	19
2021	25	3	22	23

Sumber/Source: Kepolisian Resor Bula, Kabupaten Seram Bagian Timur
 Police Resort of Bula, Seram Bagian Timur Regency

Tabel 4.3.17
Table

Jumlah Tahanan pada Kejaksaan Negeri Seram Bagian Timur Menurut Jenis Pidana di Kabupaten Seram Bagian Timur, 2019-2021
Number of Prisoners in Seram Bagian Timur Public Prosecutor by Crime Motive in Seram Bagian Timur Regency, 2019-2021

Jumlah Jenis Perkara Pidana <i>Crime Motives</i>	Tahun <i>Years</i>	Sisa Tahun lalu <i>Last Year Left</i>	Masuk Tahun Ini <i>Enter This Year</i>	Jumlah Total
(1)	(2)	(3)	(4)	(5)
Biasa Ordinary	2021	-	34	34
	2020	-	40	40
	2019	-	44	44
Korupsi Corruption	2021	-	-	-
	2020	-	1	1
	2019	-	2	2
Jumlah Total	2021	-	34	34
	2020	-	39	39
	2019	-	46	46

Sumber/Source: Kejaksaan Negeri Kabupaten Seram Bagian Timur
Prosecutor's Office of Seram Bagian Timur Rgency

Tabel 4.3.18 Jumlah Perkara pada Kejaksaan Negeri Seram Bagian Timur Menurut Jenis Pidana di Kabupaten Seram Bagian Timur, 2019-2021
Number of Cases in Seram Bagian Timur Public Prosecutor by Crime Motive in Seram Bagian Timur Regency, 2019-2021

Jumlah Jenis Perkara Pidana Crime Motives	Tahun Years	Tahapan Stage	Sisa Tahun Lalu Last Year Left	Masuk Tahun Ini Enter This Year	Jumlah Total
(1)	(2)	(6)	(7)	(8)	
Biasa Ordinary	2021		-	33	33
	2020		-	39	63
	2019		-	40	54
Korupsi Corruption	2021	Penyelidikan	-	1	1
		Penyidikan	-	1	1
		Penuntutan	1	1	2
		Eksekusi	-	1	1
	2020	Penyelidikan	-	2	2
		Penyidikan	-	1	1
		Penuntutan	-	1	1
		Eksekusi	-	1	1
	2019	Penyelidikan	-	-	-
		Penyidikan	-	1	1
		Penuntutan	-	2	2

Sumber/Source: Kejaksaan Negeri Kabupaten Seram Bagian Timur
 Prosecutor's Office of Seram Bagian Timur Regency

4.4 KEMISKINAN POVERTY

Tabel 4.4.1 Garis Kemiskinan, Jumlah, dan Persentase Penduduk Miskin di Kabupaten Seram Bagian Timur, 2017–2021
Poverty Line, Number, and Percentage of Poor People in Seram Bagian Timur Regency, 2017–2021

Tahun Year	Garis Kemiskinan (rupiah/kapita/bulan) Poverty Line (rupiah/capita/month)	Jumlah Penduduk Miskin Number of Poor People	Persentase Penduduk Miskin Percentage of Poor People
(1)	(2)	(3)	(4)
2017	334 645	26 230	23,59
2018	341 261	26 640	23,62
2019	375 040	26 440	23,13
2020	398 430	26 690	23,04
2021	403 573	26 410	23,25

Sumber/Source: BPS, Survei Sosial Ekonomi Nasional Maret
BPS-Statistics Indonesia, March National Socioeconomic Survey

Tabel 4.4.2 Indeks Kedalaman Kemiskinan dan Indeks Keparahan Kemiskinan di Kabupaten Seram Bagian Timur, 2017–2021
Table *Poverty Gap Index and Poverty Severity Index in Seram Bagian Timur Regency, 2017–2021*

Tahun Year	Indeks Kedalaman Kemiskinan Poverty Gap Index	Indeks Keparahan Kemiskinan Poverty Severity Index
(1)	(2)	(3)
2017	4,87	1,57
2018	3,92	0,98
2019	4,35	1,18
2020	4,44	1,22
2021	3,79	0,98

Sumber/Source: BPS, Survei Sosial Ekonomi Nasional Maret
 BPS-Statistics Indonesia, March National Socioeconomic Survey

Tabel
Table 4.4.3**Jumlah Persebaran Klasifikasi Tingkatan Keluarga Menurut Kecamatan, 2020**
Number of Family Classification by Subdistrict in Seram Bagian Timur Regency, 2020

Kecamatan Subdistrict	Keluarga Prasejahtera Pre-Prosperous Family	Keluarga Sejahtera Prosperous Family				Jumlah Total
		I	II	III	III+	
(1)	(2)	(3)	(4)	(5)	(6)	(7)
Pulau Gorom	829	604	397	88	19	1 108
Kesui Watubela	1 037	622	353	52	8	1 035
Teor	131	79	47	7	3	136
Gorom Timur	660	533	324	33	6	896
Pulau Panjang	192	115	65	10	2	192
Seram Timur	1 031	622	356	53	16	1 047
Tutuk Tolu	612	367	208	31	6	612
Kilmury	797	479	271	39	4	793
Lian Vitu	296	177	100	15	3	295
Kian Darat	230	135	78	11	2	226
Werinama	619	381	210	31	6	618
Siwalalat	582	349	283	29	4	665
Bula	285	1 436	469	403	63	2 371
Bula Barat	747	448	254	37	7	746
Teluk Waru	715	429	245	6	1	681
Seram Bagian Timur	8 763	6 766	3 660	845	150	11 421

Sumber/Source: Dinas Pengendalian Penduduk dan Keluarga Berencana
Population Control and Family Planning Office of Seram Bagian Timur Regency

05

**PERTANIAN, KEHUTANAN, PETERNAKAN,
DAN PERIKANAN**
**AGRICULTURE, FORESTRY, LIVESTOCK,
AND FISHERY**

45,19% wilayah hutan di SBT
difungsikan menjadi **HPT**,
sebesar **20,06%** sebagai **HPK**,
dan **18,67%** sebagai **HL**, serta **sisanya**
area danau, HP, KPA/KSA, dan APL



PENJELASAN TEKNIS**TECHNICAL NOTES**

1. Lahan sawah adalah lahan pertanian yang berpetak-petak dan dibatasi oleh pematang (galangan), saluran untuk menahan/ menyalurkan air, yang biasanya ditanami padi sawah tanpa memandang dari mana diperoleh atau status lahan tersebut. Lahan yang dimaksud termasuk lahan yang terdaftar di Pajak Bumi Bangunan, luran Pembangunan Daerah, lahan bengkok, lahan serobotan, lahan rawa yang ditanami padi dan lahan bekas tanaman tahunan yang telah dijadikan sawah, baik yang ditanami padi, palawija atau tanaman semusim lainnya.
 2. Tegall/Kebun adalah lahan pertanian bukan sawah (lahan kering) yang ditanami tanaman semusim atau tahunan dan terpisah dengan halaman sekitar rumah serta penggunaannya tidak berpindah pindah.
 3. Ladang/Huma adalah lahan pertanian bukan sawah (lahan kering) yang biasanya ditanami tanaman semusim dan penggunaannya hanya semusim atau dua musim, kemudian akan ditinggalkan bila sudah tidak subur lagi (berpindah-pindah). Kemungkinan lahan ini beberapa tahun kemudian akan dikerjakan kembali jika sudah subur.
1. *Wetland is agricultural land that separated by small dykes to resist water, where the main crop is usually wetland paddy without considering where it is got from or the status of the land. It includes the land that is registered at land income tax office, regional development contribution, 'bengkok' land, illegal ownership, swamps for rice cultivation, and annual crop land mark that has been used as rice field, which are both planted with paddy, secondary crops or the other seasonal crops.*
 2. *Dry field/Garden is an dryland (unirrigated land) which is planted with seasonal or annual crops and separately from the yard around the house without shifting*
 3. *Unirrigated agricultural field / Shifting cultivation land is dryland (unirrigated land) that usually is cultivated for seasonal crops and utilized only for one or two seasons, then it will be left when it is not fertile (shifting). Maybe, this land will be used again in a few years if it has been fertile.*

4. Lahan yang sementara tidak diusahakan adalah lahan yang biasanya diusahakan tetapi untuk sementara (lebih dari 1 (satu) tahun tetapi kurang dari atau sama dengan 2 (dua) tahun) tidak diusahakan, termasuk lahan sawah yang tidak diusahakan selama lebih dari 2 (dua) tahun.
 5. Data pokok tanaman pangan yang dikumpulkan adalah luas panen dan produktivitas (hasil per hektar). Produksi tanaman pangan merupakan hasil perkalian antara luas panen dengan produktivitas. Pengumpulan data luas panen dilakukan setiap bulan dengan pendekatan area kecamatan di seluruh wilayah Indonesia. Pengumpulan data produktivitas dilakukan melalui pengukuran langsung pada plot ubinan berukuran 2½ m x 2½ m. Pengumpulan data produktivitas dilakukan setiap subround (empat bulanan) pada waktu panen petani.
 6. Data produksi padi dan palawija yang disajikan adalah dalam kualitas: gabah kering giling (padi), pipilan kering (jagung), biji kering (kedelai dan kacang tanah), dan umbi basah (ubi kayu dan ubi jalar).
4. *Temporarily unused land is land that is regularly used but temporarily (more than a year but less or equal than two years) is unused, it includes wetland that is not cultivated more than two years.*
 5. *The main food crops data collected consists of harvested area and productivity (yield per hectare). Food crops production is generated by harvested area multiplied by productivity. The harvested area data is collected every month using sub district area approach in all sub district in Indonesia. The productivity data collection is conducted by a direct measurement in 2½m x 2½m crop cutting plot. The productivity measurement is conducted in every subround (four monthly) at the time when farmers are harvesting their crops.*
 6. *Production of paddy and secondary crops data are presented in the form of: dry unhusked rice (paddy), dry loose maize (maize), dry shells crops (soybeans and peanuts), and fresh roots (cassava and sweet potatoes).*

7. Tanaman sayuran semusim adalah tanaman sumber vitamin, garam mineral dan lain-lain yang dikonsumsi dari bagian tanaman yang berupa daun, bunga, buah, dan umbinya, yang berumur kurang dari satu tahun.
 8. Tanaman buah-buahan semusim adalah tanaman sumber vitamin, garam mineral, dan lain-lain yang dikonsumsi dari bagian tanaman yang berupa buah, berumur kurang dari satu tahun, tidak berbentuk pohon/rumpun tetapi menjalar dan berbatang lunak.
 9. Tanaman buah-buahan tahunan adalah tanaman sumber vitamin, garam mineral, dan lain-lain yang dikonsumsi dari bagian tanaman yang berupa buah dan merupakan tanaman tahunan.
 10. Tanaman sayuran tahunan adalah tanaman sumber vitamin, garam mineral, dan lain-lain yang dikonsumsi dari bagian tanaman yang berupa daun dan atau buah yang berumur lebih dari satu tahun.
 11. Tanaman biofarmaka adalah tanaman yang bermanfaat untuk obat-obatan, kosmetik, dan kesehatan yang dikonsumsi atau digunakan dari bagian-bagian tanaman seperti daun, batang, buah, umbi (rimpang) ataupun akar.
7. *Seasonal vegetable plants are plants which are the sources of vitamin, mineral salt, etc, consumed from the part of the plant in the form of leaf, flower, fruit, and root with the age of less than one year.*
 8. *Seasonal fruit plants are plants which are the sources of vitamin, mineral salt, etc, consumed from the part of the plant in the form of fruits. These plants are creeps with the age of less than one year.*
 9. *Annual fruit plants are plants which are the sources of vitamin, contained mineral salt, etc, consumed from the part of plant in the form of fruit and more than one year of age.*
 10. *Annual vegetable plants are plants which are the sources of vitamin, contained mineral salt, etc, consumed from the part of the plant in the form of vegetable and more than one year of age.*
 11. *Medicinal plants are plants which are useful for medicine. It is consumed from part of the plant such as leaf, flower, fruit, tuber, and root.*

12. Tanaman hias adalah tanaman yang mempunyai nilai keindahan baik bentuk, warna daun, tajuk maupun bunganya, sering digunakan untuk penghias pekarangan dan lain sebagainya.
13. Luas panen tanaman hortikultura adalah luas tanaman sayuran, buah-buahan, biofarmaka, dan tanaman hias yang diambil hasilnya/dipanen pada periode pelaporan.
14. Luas panen untuk tanaman sayuran adalah luas tanaman yang dipanen sekaligus/habis/dibongkar dan luas tanaman yang dipanen berkali-kali (lebih dari satu kali)/belum habis.
15. Tanaman yang dipanen sekaligus/habis/dibongkar adalah tanaman yang sehabis panen langsung dibongkar/dicabut, terdiri dari bawang merah, bawang putih, bawang daun, kentang, kol/kubis, kembang kol, petsai/sawi, wortel, lobak, dan kacang merah.
16. Tanaman yang dipanen berkali-kali (lebih dari satu kali)/belum habis adalah tanaman yang pemanenannya lebih dari satu kali dan biasanya dibongkar apabila panen terakhir sudah tidak memadai lagi, terdiri dari: kacang panjang, cabe besar, cabe rawit, jamur, tomat, terung, buncis, ketimun, labu siam, kangkung,
12. *Ornamental plants are plants which have a beauty value, either in shape, colour of leaf or crown of flower, and they are often used as a yard decorator.*
13. *Harvested area of horticulture is area which vegetable, fruit, medicinal and ornamental plant of crop harvested during the period of report.*
14. *Harvested area of vegetables is area of entirely plant harvested/demolished and plant harvested several times/undemolished.*
15. *Entirely plants harvested/demolished are plants usually harvested once and demolished to be substituted by other plants, consisting of: shallots, garlic, leeks, potato, cabbage, cauli flower, mustard green, carrots, chinese radish, and red kidney beans.*
16. *Plants harvested several times/undemolished are plants usually harvested more than once and demolished in the case that the last harvest was economically not profitable. They consist of : yard long beans, chili, small chili, mushroom, tomatoes, egg plant, french beans, cucumber, pumpkin/chajota, swamp cabbage, spinach,*

bayam, melon, semangka, dan blewah.

melon, watermelon, and blewah.

17. Produksi hortikultura adalah hasil menurut bentuk produk dari setiap tanaman sayuran, buah-buahan, biofarmaka dan tanaman hias yang diambil berdasarkan luas yang dipanen/tanaman yang menghasilkan pada bulan/triwulan laporan.

17. *Horticulture production is the standard production quantity form of vegetable, fruit, medicinal and ornamental plant based on harvested area/the number of production plants reported monthly/quarterly.*

<https://sbt.kab.bps.go.id>

ULASAN**DESCRIPTION****Hortikultura**

Tanaman hortikultura yang ditanam di kabupaten Seram Bagian Timur diantaranya ada sayuran bayam, cabai besar, cabai rawit, mentimun, sawi, terong, dan tomat. Pada tahun 2021 hampir semua tanaman memiliki luas tanam dan produksi yang menurun akibat pandemi Covid-19 yang memengaruhi permintaan pasar.

Tanaman Pangan

Luas lahan padi sawah pada tahun 2021 seluas 2.789 hektar, terdiri dari lahan sawah irigasi teknik dan lahan sawah tadah hujan/lahan kering. Produksi padi tahun 2020 sebanyak 10.484 to.

Perkebunan

Sub Sektor perkebunan memiliki kontribusi yang cukup besar dalam pengembangan pertanian. Berdasarkan data dari Dinas Pertanian, pada tahun 2021 luas lahan tanaman dan hasil produksi perkebunan paling besar adalah pada tanaman kelapa yaitu dengan luas tanaman 18.372 hektar dan produksi sebesar 16.4401 ton.

Perikanan

Jumlah RTP tangkap tahun 2020 sebanyak 7.356 rumah tangga dengan total produksi 19.549 ton ikan. Sedangkan untuk sektor perikanan budidaya dibedakan menjadi budidaya laut, tambak, kolam, dan jaring apung.

Horticulture

Horticulture plants that grow up in Seram Bagian Timur regency are spinach, big chilli, chayenne chilli, cucumber, cabbage, eggplant, anf tomato. In 2021 almost all of planting and harvest decrease because of Covid-19 pandemic that effected market demand.

Food Crops

The area of wetland paddy in 2020 was 2.789 hectares, consist of technical irrigation area and dependent on rain area. Production of paddy is 10.484 ton.

Estate Crops

Sub sector of estate crops has large enough contribution in agriculture development. Based on data obtained from Agriculture Agency, in 2021 almost the largest planted area and production of estate crops was coconut that is 18.372 Ha and 16.441 ton production.

Fishery

Number of caught fishery household in 2020 are 7.356 households with production 19.549 ton fishes. While for aquaculture fishery consist of marine culture, water pond, fresh water pond, and floating cage net.

RTP budidaya laut sebanyak 306 rumah tangga dengan produksi sebesar 84,4 ton. RTP budidaya tambak sebanyak 24 rumah tangga (ada di Kecamatan Bula dan Bula Barat) dengan produksi sebesar 2,68 ton. RTP budidaya kolam ada sebanyak 107 rumah tangga dengan total produksi 13,26 ton. dan yang terakhir RTP budidaya jaring apung sebanyak 109 rumah tangga dengan produksi 26,23 ton.

Number of marine culture households are 306 with production 84,4 tons. Number of water pond households are 24 (just in 2 subdistrict, Bula and Bula Barat) with production are 2,68 tons. Number of fresh water pond households are 107 with production are 13,26 tons. And lastly, number of floating cage net household are 109 with production are 26,23 tons.

Kehutanan

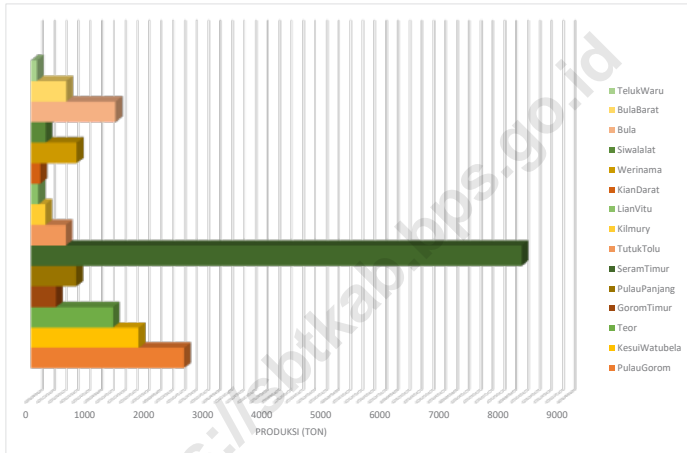
Sebesar 45,19% areal hutan di Kabupaten Seram Bagian Timur difungsikan sebagai area HPT (Hutan produksi Terbatas), sebesar 20,06% sebagai HPK (Hutan produksi yang dapat dikonversi), sebesar 18,67% sebagai area HL (hutan lindung) dan sisanya adalah area danau, hutan produksi, kawasan pelestarian alam/ kawasan suaka alam, dan areal penggunaan lainnya.

Forestry

About 45,19% of forestry areal in Seram Bagian Timur Regency used to HPT area, about 20,06% used to HPK area, and 18,67% used to HL area, and the rest are lake, HP, KPA/KSA and other usage.

Gambar 5.1
Figures

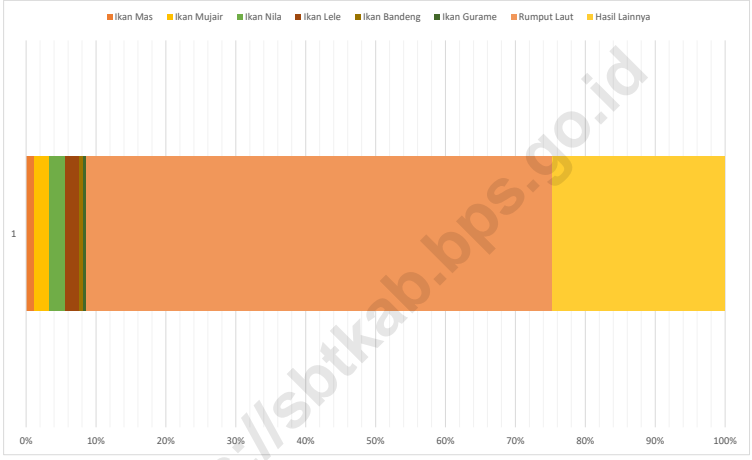
Produksi Perikanan Tangkap Menurut Kecamatan dan Subsektor di Kabupaten Seram Bagian Timur (Ton), 2019 dan 2020
Production of Fishery by Subdistrict and Subsector in Seram Bagian Timur Regency (Ton), 2019 and 2020



Sumber/Source : Dinas Perikanan Kabupaten Seram Bagian Timur/ Fishery Official of Seram Bagian Timur Regency

Gambar 5.2
Figures

Produksi Perikanan Budidaya Menurut Jenis Ikan dan Rumput Laut di Kabupaten Seram Bagian Timur, 2020
Production of Aquaculture by Fishes Type and Seaweed in Seram Bagian Timur Regency, 2020



Sumber/Source : Dinas Perikanan Kabupaten Seram Bagian Timur/ Fishery Official of Seram Bagian Timur Regency

5.1 TANAMAN PANGAN FOOD CROPS

Tabel 5.1.1 Luas Tanam, Luas Panen, dan Produksi Padi Sawah di Kabupaten Seram Bagian Timur, 2021
Land Area, Harvest Area, and Production of Wet Field Paddy in Seram Bagian Timur Regency, 2020

Kecamatan Subdistrict	Luas Tanam (Ha) Land Area	Luas Panen (Ha) Harvest Area	Produksi (Ton) Production
(1)	(2)	(3)	(4)
Pulau Gorom	-	-	-
Kesui Watubela	-	-	-
Teor	-	-	-
Gorom Timur	-	-	-
Pulau Panjang	-	-	-
Seram Timur	-	-	-
Tutuk Tolu	-	-	-
Kilmury	-	-	-
Lian Vitu	-	-	-
Kian Darat	-	-	-
Werinama	-	-	-
Siwalalat	-	-	-
Bula	-	-	-
Bula Barat	3 042	2 565	10 260
Teluk Waru	-	-	-
Seram Bagian Timur	3 042	2 565	10 260

Sumber/Source: Dinas Pertanian Kabupaten Seram Bagian Timur
Agriculture Official of Seram Bagian Timur Regency

Tabel
Table 5.1.2

Luas Tanam, Luas Panen, dan Produksi Padi Lahan Kering di Kabupaten Seram Bagian Timur, 2021
Land Area, Harvest Area, and Production of Dry Field Paddy in Seram Bagian Timur Regency, 2020

Kecamatan Subdistrict	Luas Tanam (Ha) Land Area	Luas Panen (Ha) Harvest Area	Produksi (Ton) Production
(1)	(2)	(3)	(4)
Pulau Gorom	-	-	-
Kesui Watubela	50	34	34
Teor	-	-	-
Gorom Timur	-	-	-
Pulau Panjang	-	-	-
Seram Timur	100	66	66
Tutuk Tolu	-	-	-
Kilmury	-	-	-
Lian Vitu	-	-	-
Kian Darat	-	-	-
Werinama	100	62	62
Siwalalat	25	15	15
Bula	75	47	47
Bula Barat	-	-	-
Teluk Waru	-	-	-
Seram Bagian Timur	350	224	224

Sumber/Source: Dinas Pertanian Kabupaten Seram Bagian Timur
Agriculture Official of Seram Bagian Timur Regency

Tabel
Table 5.1.3**Luas Tanam, Luas Panen, dan Produksi Jagung di Kabupaten Seram Bagian Timur, 2021**
Land Area, Harvest Area, and Production of Corn in Seram Bagian Timur Regency, 2021

Kecamatan Subdistrict	Luas Tanam (Ha) Land Area	Luas Panen (Ha) Harvest Area	Produksi (Ton) Production
(1)	(2)	(3)	(4)
Pulau Gorom	-	-	-
Kesui Watubela	-	-	-
Teor	-	-	-
Gorom Timur	-	-	-
Pulau Panjang	-	-	-
Seram Timur	-	-	-
Tutuk Tolu	-	-	-
Kilmury	-	-	-
Lian Vitu	-	-	-
Kian Darat	-	-	-
Werinama	37	32	96
Siwalalat	30	31	93
Bula	155	121	363
Bula Barat	974	798	2 394
Teluk Waru	49	16	48
Seram Bagian Timur	1 245	998	2 994

Catatan/Note: Yang didata hanya panen pipilan kering.

Sumber/Source: Dinas Pertanian Kabupaten Seram Bagian Timur
Agriculture Official of Seram Bagian Timur Regency

Tabel 5.1.4 **Luas Tanam, Luas Panen, dan Produksi Ketela Pohon di Kabupaten Seram Bagian Timur, 2021**
Table 5.1.4 **Land Area, Harvest Area, and Production of Cassava in Seram Bagian Timur Regency, 2021**

Kecamatan Subdistrict	Luas Tanam (Ha) Land Area	Luas Panen (Ha) Harvest Area	Produksi (Ton) Production
(1)	(2)	(3)	(4)
Pulau Gorom	7	2	90
Kesui Watubela	7	1	45
Teor	5	3	135
Gorom Timur	6	1	45
Pulau Panjang	10	2	90
Seram Timur	5	1	45
Tutuk Tolu	4	3	135
Kilmury	5	1	45
Lian Vitu	5	1	45
Kian Darat	6	1	45
Werinama	7	3	135
Siwalalat	5	2	90
Bula	11	3	135
Bula Barat	21	8	360
Teluk Waru	6	2	90
Seram Bagian Timur	110	34	1 530

Sumber/Source: Dinas Pertanian Kabupaten Seram Bagian Timur
 Agriculture Official of Seram Bagian Timur Regency

Tabel
Table 5.1.5**Luas Tanam, Luas Panen, dan Produksi Ketela Rambat di Kabupaten Seram Bagian Timur, 2021**
Land Area, Harvest Area, and Production of Sweet Potato in Seram Bagian Timur Regency, 2021

Kecamatan Subdistrict	Luas Tanam (Ha) Land Area	Luas Panen (Ha) Harvest Area	Produksi (Ton) Production
(1)	(2)	(3)	(4)
Pulau Gorom	5	3	90
Kesui Watubela	4	5	150
Teor	8	4	120
Gorom Timur	6	2	60
Pulau Panjang	9	6	180
Seram Timur	9	5	150
Tutuk Tolu	9	4	120
Kilmury	7	5	15
Lian Vitu	6	5	150
Kian Darat	7	4	120
Werinama	8	5	150
Siwalalat	9	6	180
Bula	19	12	360
Bula Barat	32	26	780
Teluk Waru	12	9	270
Seram Bagian Timur	150	101	3 030

Sumber/Source: Dinas Pertanian Kabupaten Seram Bagian Timur
Agriculture Official of Seram Bagian Timur Regency

Tabel 5.1.6 Luas Tanam, Luas Panen, dan Produksi Kacang Tanah di Kabupaten Seram Bagian Timur, 2021
Table 5.1.6 Land Area, Harvest Area, and Production of Peanuts in Seram Bagian Timur Regency, 2021

Kecamatan Subdistrict	Luas Tanam (Ha) Land Area	Luas Panen (Ha) Harvest Area	Produksi (Ton) Production
(1)	(2)	(3)	(4)
Pulau Gorom	9	7	10,5
Kesui Watubela	7	5	7,5
Teor	6	7	10,5
Gorom Timur	6	6	9
Pulau Panjang	6	5	7,5
Seram Timur	8	7	10,5
Tutuk Tolu	9	7	10,5
Kilmury	6	5	7,5
Lian Vitu	6	8	12
Kian Darat	6	3	4,5
Werinama	12	10	15
Siwalalat	7	6	9
Bula	11	10	15
Bula Barat	29	22	33
Teluk Waru	10	8	12
Seram Bagian Timur	138	116	174

Sumber/Source: Dinas Pertanian Kabupaten Seram Bagian Timur
 Agriculture Official of Seram Bagian Timur Regency

Tabel
Table 5.1.7

Luas Tanam, Luas Panen, dan Produksi Kacang Hijau di Kabupaten Seram Bagian Timur, 2021
Land Area, Harvest Area, and Production of Mungbeans in Seram Bagian Timur Regency, 2021

Kecamatan Subdistrict	Luas Tanam (Ha) Land Area	Luas Panen (Ha) Harvest Area	Produksi (Ton) Production
(1)	(2)	(3)	(4)
Pulau Gorom	-	-	-
Kesui Watubela	-	-	-
Teor	-	-	-
Gorom Timur	-	-	-
Pulau Panjang	-	-	-
Seram Timur	-	-	-
Tutuk Tolu	-	-	-
Kilmury	-	-	-
Lian Vitu	-	-	-
Kian Darat	-	-	-
Werinama	-	-	-
Siwalalat	-	-	-
Bula	-	-	-
Bula Barat	-	-	-
Teluk Waru	-	-	-
Seram Bagian Timur	-	-	-

Sumber/Source: Dinas Pertanian Kabupaten Seram Bagian Timur
Agriculture Official of Seram Bagian Timur Regency

Tabel 5.1.8 Luas Tanam, Luas Panen, dan Produksi Kacang Kedelai di Kabupaten Seram Bagian Timur, 2021
Table Land Area, Harvest Area, and Production of Soybeans in Seram Bagian Timur Regency, 2021

Kecamatan Subdistrict	Luas Tanam (Ha) Land Area	Luas Panen (Ha) Harvest Area	Produksi (Ton) Production
(1)	(2)	(3)	(4)
Pulau Gorom	-	-	-
Kesui Watubela	-	-	-
Teor	-	-	-
Gorom Timur	-	-	-
Pulau Panjang	-	-	-
Seram Timur	-	-	-
Tutuk Tolu	-	-	-
Kilmury	-	-	-
Lian Vitu	-	-	-
Kian Darat	-	-	-
Werinama	-	-	-
Siwalalat	-	-	-
Bula	-	-	-
Bula Barat	-	-	-
Teluk Waru	-	-	-
Seram Bagian Timur	-	-	-

Sumber/Source: Dinas Pertanian Kabupaten Seram Bagian Timur
 Agriculture Official of Seram Bagian Timur Regency

Tabel
Table 5.1.9

Luas Tanam, Luas Panen, dan Produksi Talas di Kabupaten Seram Bagian Timur, 2021
Land Area, Harvest Area, and Production of Taroes in Seram Bagian Timur Regency, 2021

Kecamatan Subdistrict	Luas Tanam (Ha) Land Area	Luas Panen (Ha) Harvest Area	Produksi (Ton) Production
(1)	(2)	(3)	(4)
Pulau Gorom	3	-	-
Kesui Watubela	3	1	13
Teor	2	2	26
Gorom Timur	2	2	26
Pulau Panjang	6	5	65
Seram Timur	1	1	13
Tutuk Tolu	2	1	13
Kilmury	1	2	26
Lian Vitu	1	-	-
Kian Darat	1	-	-
Werinama	2	2	26
Siwalalat	2	2	26
Bula	4	-	-
Bula Barat	5	2	26
Teluk Waru	5	1	13
Seram Bagian Timur	40	21	273

Sumber/Source: Dinas Pertanian Kabupaten Seram Bagian Timur
Agriculture Official of Seram Bagian Timur Regency

5.2 HORTIKULTURA
HORTICULTURE

Tabel 5.2.1 Luas Panen Tanaman Sayuran Menurut Kecamatan dan Jenis Tanaman di Kabupaten Seram Bagian Timur (ha), 2020 dan 2021
Harvested Area of Vegetables by Subdistricts and Kind of Plant in Seram Bagian Timur Regency (ha), 2020 and 2021

Kecamatan Subdistrict	Bayam Spinach		Cabai Besar Chili/Big Chili	
	2020 ¹	2021 ²	2020 ¹	2021 ²
(1)	(2)	(3)	(4)	(5)
Pulau Gorom	3	-	1	-
Kesui Watubela	-	-	-	-
Teor	-	-	-	-
Gorom Timur	-	-	-	-
Pulau Panjang	1	-	-	-
Seram Timur	1	-	-	-
Tutuk Tolu	-	-	-	-
Kilmury	3	-	-	-
Lian Vitu	-	-	-	-
Kian Darat	1	-	-	-
Werinama	5	1	2	-
Siwalalat	4	-	1	-
Bula	9	7	31	31
Bula Barat	9	11	38	37
Teluk Waru	-	-	-	-
Seram Bagian Timur	36	19	73	68

Lanjutan Tabel/*Continued Table* 5.2.1

Kecamatan <i>Subdistrict</i>	Cabai Rawit <i>Chili/Cayenne Pepper</i>		Mentimun <i>Cucumber</i>	
	2020 ¹	2021 ²	2020 ¹	2021 ²
(1)	(6)	(7)	(8)	(9)
Pulau Gorom	2	1	-	-
Kesui Watubela	-	-	-	-
Teor	2	-	-	-
Gorom Timur	1	-	-	-
Pulau Panjang	1	-	-	-
Seram Timur	1	-	-	-
Tutuk Tolu	1	-	-	-
Kilmury	3	1	-	-
Lian Vitu	1	-	-	-
Kian Darat	2	-	-	-
Werinama	3	1	1	-
Siwalalat	3	1	-	-
Bula	28	27	15	7
Bula Barat	38	40	12	9
Teluk Waru	2	1	-	-
Seram Bagian Timur	88	72	28	16

Lanjutan Tabel/*Continued Table 5.2.1*

Kecamatan Subdistrict	Sawi Cabbage		Terong Eggplant		Tomat Tomato	
	2020 ¹	2021 ²	2020 ¹	2021 ²	2020 ¹	2021 ²
(1)	(14)	(15)	(16)	(17)	(18)	(19)
Pulau Gorom	1	-	1	-	-	-
Kesui Watubela	1	-	1	1	-	-
Teor	1	-	1	-	-	-
Gorom Timur	1	-	-	-	1	-
Pulau Panjang	-	-	-	-	-	-
Seram Timur	1	-	-	-	1	-
Tutuk Tolu	-	-	-	-	-	-
Kilmury	1	-	1	-	-	-
Lian Vitu	-	-	-	-	-	-
Kian Darat	-	-	-	-	-	-
Werinama	2	-	1	-	-	-
Siwalalat	-	-	2	-	-	-
Bula	6	9	16	17	30	41
Bula Barat	7	7	11	13	25	35
Teluk Waru	-	-	2	-	1	-
Seram Bagian Timur	25	16	36	31	58	76

Catatan/*Note*: ¹ Petani mengurangi luas tanam karena menurunnya permintaan hasil pertanian dampak pandemi Covid-19

² Curah hujan tinggi sehingga luas tanam sayuran banyak berkurang

Sumber/*Source*: Dinas Pertanian Kabupaten Seram Bagian Timur/ *Agriculture Official of Seram Bagian Timur Regency*

Tabel
Table 5.2.2

Produksi Tanaman Sayuran Menurut Kecamatan dan Jenis Tanaman di Kabupaten Seram Bagian Timur (kuintal), 2020 dan 2021
Production of Vegetables by Subdistricts and Kind of Plant in Seram Bagian Timur Regency (quintal), 2020 and 2021

Kecamatan Subdistrict	Bayam Spinach		Cabai Besar Chili/Big Chili	
	2020 ¹	2021	2020 ¹	2021
(1)	(2)	(3)	(4)	(5)
Pulau Gorom	30	-	30	-
Kesui Watubela	-	-	-	-
Teor	-	-	-	-
Gorom Timur	-	-	-	-
Pulau Panjang	10	-	-	-
Seram Timur	20	-	-	-
Tutuk Tolu	-	-	-	-
Kilmury	30	-	-	-
Lian Vitu	-	-	-	-
Kian Darat	20	-	-	-
Werinama	50	10	60	-
Siwalalat	80	-	30	-
Bula	360	220	3 100	3 600
Bula Barat	360	280	3 800	3 740
Teluk Waru	-	-	-	-
Seram Bagian Timur	960	510	7 020	7 340

Lanjutan Tabel/*Continued Table 5.2.2*

Kecamatan Subdistrict	Cabai Rawit Chili/Cayenne Pepper		Mentimun Cucumber	
	2020 ¹	2021	2020 ¹	2021
(1)	(6)	(7)	(8)	(9)
Pulau Gorom	60	10	-	-
Kesui Watubela	-	-	-	-
Teor	60	-	-	-
Gorom Timur	30	-	-	-
Pulau Panjang	30	-	-	-
Seram Timur	30	-	-	-
Tutuk Tolu	30	-	-	-
Kilmury	90	10	-	-
Lian Vitu	30	-	-	-
Kian Darat	60	-	-	-
Werinama	90	10	3	-
Siwalalat	90	10	-	-
Bula	2 800	2 870	1 200	560
Bula Barat	3 800	3 590	960	540
Teluk Waru	60	80	-	-
Seram Bagian Timur	7 260	6 580	2 190	1 100

Lanjutan Tabel/Continued Table 5.2.2

Kecamatan Subdistrict	Sawi Cabbage		Terong Eggplant		Tomat Tomato	
	2020 ¹	2021	2020 ¹	2021	2020 ¹	2021
(1)	(14)	(15)	(16)	(17)	(18)	(19)
Pulau Gorom	20	-	30	-	-	-
Kesui Watubela	20	-	30	20	-	-
Teor	20	-	30	-	-	-
Gorom Timur	20	-	-	-	30	-
Pulau Panjang	-	-	-	-	-	-
Seram Timur	20	-	-	-	30	-
Tutuk Tolu	-	-	-	-	-	-
Kilmury	20	-	30	-	-	-
Lian Vitu	-	-	-	-	-	-
Kian Darat	-	-	-	-	-	-
Werinama	40	-	30	-	-	-
Siwalalat	-	-	60	-	-	-
Bula	120	270	2 400	2 100	4 500	5 160
Bula Barat	140	240	1 650	1 550	3 750	4 280
Teluk Waru	-	-	60	-	30	-
Seram Bagian Timur	420	510	4 320	3 670	8 340	9 440

Catatan/Note: ¹ Tahun 2020 petani mengurangi luas tanam karena menurunnya permintaan hasil pertanian dampak pandemi Covid-19 sehingga produksi juga menurun

Sumber/Source: Dinas Pertanian Kabupaten Seram Bagian Timur
Agriculture Official of Seram Bagian Timur Regency

Tabel
Table 5.2.3

Luas Panen Tanaman Biofarmaka Menurut Kecamatan dan Jenis Tanaman di Kabupaten Seram Bagian Timur (m²), 2020 dan 2021
Harvested Area of Medicinal Plants by Subdistricts and Kind of Plant in Seram Bagian Timur Regency (m²), 2020 and 2021

Kecamatan Subdistrict	Jahe Ginger		Laos/Lengkuas Galanga	
	2020 ^a	2021	2020 ^a	2021
(1)	(2)	(3)	(4)	(5)
Pulau Gorom	-	...	-	...
Kesui Watubela	-	...	-	...
Teor	-	...	-	...
Gorom Timur	-	...	-	...
Pulau Panjang	-	...	-	...
Seram Timur	-	...	-	...
Tutuk Tolu	-	...	-	...
Kilmury	-	...	-	...
Lian Vitu	-	...	-	...
Kian Darat	-	...	-	...
Werinama	-	...	-	...
Siwalalat	-	...	-	...
Bula	-	...	-	...
Bula Barat	1 000	...	900	...
Teluk Waru	-	...	-	...
Seram Bagian Timur	1 000	...	900	...

Lanjutan Tabel/*Continued Table* 5.2.3

Kecamatan Subdistrict	Kencur <i>East Indian Galangal</i>		Kunyit <i>Turmeric</i>	
	2020 ^x	2021	2020 ^x	2021
(1)	(8)	(9)	(10)	(11)
Pulau Gorom	-	...	-	...
Kesui Watubela	-	...	-	...
Teor	-	...	-	...
Gorom Timur	-	...	-	...
Pulau Panjang	-	...	-	...
Seram Timur	-	...	-	...
Tutuk Tolu	-	...	-	...
Kilmury	-	...	-	...
Lian Vitu	-	...	-	...
Kian Darat	-	...	-	...
Werinama	-	...	-	...
Siwalalat	-	...	-	...
Bula	-	...	-	...
Bula Barat	-	...	900	...
Teluk Waru	-	...	-	...
Seram Bagian Timur	-	...	900	...

Catatan/*Note*: Angka Sementara (ASEM)/ Preliminary Figures

Sumber/*Source*: BPS, Statistik Pertanian Hortikultura SPH

BPS-Statistics Indonesia, Agricultural Statistic for Horticulture SPH

Tabel 5.2.4 **Produksi Tanaman Biofarmaka Menurut Kecamatan dan Jenis Tanaman di Kabupaten Seram Bagian Timur (kg), 2020 and 2021**
Production of Medicinal Plants by Subdistricts and Kind of Plant in Seram Bagian Timur Regency (kg), 2020 and 2021

Kecamatan Subdistrict	Jahe Ginger		Laos/Lengkuas Galanga	
	2020*	2021	2020*	2021
(1)	(2)	(3)	(4)	(5)
Pulau Gorom	-	...	-	...
Kesui Watubela	-	...	-	...
Teor	-	...	-	...
Gorom Timur	-	...	-	...
Pulau Panjang	-	...	-	...
Seram Timur	-	...	-	...
Tutuk Tolu	-	...	-	...
Kilmury	-	...	-	...
Lian Vitu	-	...	-	...
Kian Darat	-	...	-	...
Werinama	-	...	-	...
Siwalalat	-	...	-	...
Bula	-	...	-	...
Bula Barat	6 200	...	3 680	...
Teluk Waru	-	...	-	...
Seram Bagian Timur	6 200	...	3 680	...

Lanjutan Tabel/*Continued Table 5.2.4*

Kecamatan Subdistrict	Kencur <i>East Indian Galangal</i>		Kunyit <i>Turmeric</i>	
	2020 ^x	2021	2020 ^x	2021
(1)	(8)	(9)	(10)	(11)
Pulau Gorom	-	...	-	...
Kesui Watubela	-	...	-	...
Teor	-	...	-	...
Gorom Timur	-	...	-	...
Pulau Panjang	-	...	-	...
Seram Timur	-	...	-	...
Tutuk Tolu	-	...	-	...
Kilmury	-	...	-	...
Lian Vitu	-	...	-	...
Kian Darat	-	...	-	...
Werinama	-	...	-	...
Siwalalat	-	...	-	...
Bula	-	...	-	...
Bula Barat	-	...	4 225	...
Teluk Waru	-	...	-	...
Seram Bagian Timur	-	...	4 225	...

Catatan/Note: Angka Sementara (ASEM)/ Preliminary Figures

Sumber/Source: BPS, Statistik Pertanian Hortikultura SPH/BPS-Statistics Indonesia, Agricultural Statistic for Horticulture SPH

Tabel
Table 5.2.5

Luas Panen Tanaman Hias Menurut Kecamatan dan Jenis Tanaman di Kabupaten Seram Bagian Timur (m²), 2020 and 2021
Harvested Area of Ornamental Plants by Subdistricts and Kind of Plant in Seram Bagian Timur Regency (m²), 2020 and 2021

Kecamatan Subdistrict	Anggrek/ <i>Orchid</i>		Krisan/ <i>Chrysantemum</i>	
	2020*	2021	2020*	2021
(1)	(2)	(3)	(4)	(5)
Pulau Gorom	-	...	-	...
Kesui Watubela	-	...	-	...
Teor	-	...	-	...
Gorom Timur	-	...	-	...
Pulau Panjang	-	...	-	...
Seram Timur	-	...	-	...
Tutuk Tolu	-	...	-	...
Kilmury	-	...	-	...
Lian Vitu	-	...	-	...
Kian Darat	-	...	-	...
Werinama	-	...	-	...
Siwalalat	-	...	-	...
Bula	-	...	-	...
Bula Barat	-	...	-	...
Teluk Waru	-	...	-	...
Seram Bagian Timur	-	...	-	...

Lanjutan Tabel/*Continued Table 5.2.5*

Kecamatan <i>Subdistrict</i>	Mawar/Rose		Sedap Malam/Tuberose	
	2020 ^x	2021	2020 ^x	2021
(1)	(8)	(9)	(10)	(11)
Pulau Gorom	-	...	-	...
Kesui Watubela	-	...	-	...
Teor	-	...	-	...
Gorom Timur	-	...	-	...
Pulau Panjang	-	...	-	...
Seram Timur	-	...	-	...
Tutuk Tolu	-	...	-	...
Kilmury	-	...	-	...
Lian Vitu	-	...	-	...
Kian Darat	-	...	-	...
Werinama	-	...	-	...
Siwalalat	-	...	-	...
Bula	-	...	-	...
Bula Barat	-	...	-	...
Teluk Waru	-	...	-	...
Seram Bagian Timur	-	...	-	...

Catatan/Note: Angka Sementara (ASEM)/ Preliminary Figures

Sumber/Source: BPS, Statistik Pertanian Hortikultura SPH/BPS-Statistics Indonesia, *Agricultural Statistic for Horticulture SPH*

Tabel
Table 5.2.6

Produksi Tanaman Hias Menurut Kecamatan dan Jenis Tanaman di Kabupaten Seram Bagian Timur (tangkai), 2020 and 2021
Production of Ornamental Plants by Subdistricts and Kind of Plant in Seram Bagian Timur Regency (stalks), 2020 and 2021

Kecamatan Subdistrict	Anggrek/ <i>Orchid</i>		Krisan/ <i>Chrysantemum</i>	
	2020*	2021	2020*	2021
(1)	(2)	(3)	(4)	(5)
Pulau Gorom	-	...	-	...
Kesui Watubela	-	...	-	...
Teor	-	...	-	...
Gorom Timur	-	...	-	...
Pulau Panjang	-	...	-	...
Seram Timur	-	...	-	...
Tutuk Tolu	-	...	-	...
Kilmury	-	...	-	...
Lian Vitu	-	...	-	...
Kian Darat	-	...	-	...
Werinama	-	...	-	...
Siwalalat	-	...	-	...
Bula	-	...	-	...
Bula Barat	-	...	-	...
Teluk Waru	-	...	-	...
Seram Bagian Timur	-	...	-	...

Lanjutan Tabel/*Continued Table* 5.2.6

Kecamatan <i>Subdistrict</i>	Mawar/Rose		Sedap Malam/Tuberose	
	2020*	2021	2020*	2021
(1)	(8)	(9)	(10)	(11)
Pulau Gorom	-	...	-	...
Kesui Watubela	-	...	-	...
Teor	-	...	-	...
Gorom Timur	-	...	-	...
Pulau Panjang	-	...	-	...
Seram Timur	-	...	-	...
Tutuk Tolu	-	...	-	...
Kilmury	-	...	-	...
Lian Vitu	-	...	-	...
Kian Darat	-	...	-	...
Werinama	-	...	-	...
Siwalalat	-	...	-	...
Bula	-	...	-	...
Bula Barat	-	...	-	...
Teluk Waru	-	...	-	...
Seram Bagian Timur	-	...	-	...

Catatan/*Note*: Angka Sementara (ASEM)/ Preliminary Figures

Sumber/*Source*: BPS, Statistik Pertanian Hortikultura SPH/BPS-Statistics Indonesia, *Agricultural Statistic for Horticulture SPH*

Tabel
Table 5.2.7

Produksi Buah-buahan Menurut Kecamatan dan Jenis Tanaman di Kabupaten Seram Bagian Timur (kuintal), 2020 and 2021
Production of Fruits by Subdistricts and Kind of Plant in Seram Bagian Timur Regency (kuintal), 2020 and 2021

Kecamatan Subdistrict	Mangga/Mango		Durian/Durian	
	2020	2021	2020	2021
(1)	(2)	(3)	(4)	(5)
Pulau Gorom	6 410	253	9 100	573
Kesui Watubela	7 410	940	8 190	350
Teor	3 260	387	6 390	337
Gorom Timur	3 430	1 020	-	450
Pulau Panjang	1 320	-	-	-
Seram Timur	1 200	316	9 250	507
Tutuk Tolu	2 780	472	20 390	1 450
Kilmury	3 430	300	6 880	205
Lian Vitu	2 270	695	5 170	-
Kian Darat	-	-	9 880	587
Werinama	3 110	1 600	41 290	5 525
Siwalalat	6 480	3 280	39 320	10 000
Bula	5 850	796	16 180	684
Bula Barat	3 150	927	13 340	1 152
Teluk Waru	1 180	957	16 300	6 364
Seram Bagian Timur	51 280	11 943	201 680	28 184

Lanjutan Tabel/*Continued Table 5.2.7*

Kecamatan Subdistrict	Jeruk Siam/Orange/Tangerine		Pisang/Banana	
	2020	2021	2020	2021
(1)	(6)	(7)	(8)	(9)
Pulau Gorom	-	-	2 450	485
Kesui Watubela	4 030	360	2 230	510
Teor	-	-	1 240	496
Gorom Timur	-	-	1 950	537
Pulau Panjang	-	-	2 080	815
Seram Timur	-	-	5 210	690
Tutuk Tolu	3 040	-	5 390	1 546
Kilmury	-	-	1 460	464
Lian Vitu	-	-	1 630	374
Kian Darat	-	-	1 350	265
Werinama	6 590	735	6 520	740
Siwalalat	8 780	437	6 290	1 195
Bula	8 980	1 299	8 080	2 082
Bula Barat	13 070	1 955	26 540	5 355
Teluk Waru	1 810	123	8 580	1 898
Seram Bagian Timur	46 300	4 909	81 000	16 942

Lanjutan Tabel/Continued Table 5.2.7

Kecamatan Subdistrict (1)	Pepaya/Papaya		Nanas/Pineapple	
	2020 (10)	2021 (11)	2020 (12)	2021 (13)
Pulau Gorom	1 760	150	1 540	530
Kesui Watubela	1 560	163	-	-
Teor	2 300	650	680	220
Gorom Timur	1 110	200	800	340
Pulau Panjang	1 200	899	1 040	690
Seram Timur	2 050	640	880	430
Tutuk Tolu	2 150	465	930	330
Kilmury	1 840	419	-	-
Lian Vitu	2 430	160	-	-
Kian Darat	1 730	515	810	370
Werinama	2 850	310	930	290
Siwalalat	3 070	560	1 820	545
Bula	5 640	1 559	950	280
Bula Barat	6 200	2 002	1 470	430
Teluk Waru	3 160	474	800	381
Seram Bagian Timur	39 050	9 166	12 650	4 836

Catatan/Note: Curah hujan tinggi dan angin kencang membuat produksi buah-buahan turun di tahun 2021 (bunga gugur dan gagal produksi)

Sumber/Source: Dinas Pertanian Kabupaten Seram Bagian Timur/ Agriculture Official of Seram Bagian Timur Regency

5.3 PERKEBUNAN ESTATE CROPS

Tabel 5.3.1 Luas Areal Tanaman Perkebunan Menurut Kecamatan dan Jenis Tanaman di Kabupaten Seram Bagian Timur (ha), 2021
Planted Area of Estate Crops by Subdistrict and Type of Crops in Seram Bagian Timur Regency (ha), 2021

Kecamatan Subdistrict	Kelapa Sawit Oil Palm			Kelapa Coconut		
	TBM	TM	TTM/TR	TBM	TM	TTM/TR
(1)	(2)	(3)	(4)	(5)	(6)	(7)
Pulau Gorom	-	-	-	260	1 149	60
Kesui Watubela	-	-	-	88	836	102
Teor	-	-	-	166	1 023	65
Gorom Timur	-	-	-	191	650	132
Pulau Panjang	-	-	-	225	769	81
Seram Timur	-	-	-	230	554	16
Tutuk Tolu	-	-	-	253	499	62
Kilmury	-	-	-	250	1 041	59
Lian Vitu	-	-	-	146	376	14
Kian Darat	-	-	-	102	461	15
Werinama	-	-	-	272	1 414	52
Siwalalat	-	-	-	295	1 226	70
Bula	7	57	1	170	1 081	29
Bula Barat	10	381	142	298	1 125	80
Teluk Waru	9	47	189	174	1 034	17
Seram Bagian Timur	26	485	332	3 120	13 238	854

Lanjutan Tabel/Continued Table 5.3.1

Kecamatan Subdistrict	Cengkeh Clove			Kopi Coffee		
	TBM	TM	TTM/TR	TBM	TM	TTM/TR
(1)	(8)	(9)	(10)	(11)	(12)	(13)
Pulau Gorom	112	860	99	3	6	9
Kesui Watubela	33	380	88	5	6	5
Teor	39	205	40	1	1	1
Gorom Timur	192	586	80	4	5	6
Pulau Panjang	3	2	-	-	1	1
Seram Timur	126	649	65	6	15	4
Tutuk Tolu	199	674	255	7	26	11
Kilmury	185	849	160	7	33	9
Lian Vitu	48	461	36	16	27	7
Kian Darat	79	460	48	8	9	6
Werinama	472	566	242	10	26	10
Siwalalat	172	799	96	9	16	8
Bula	16	25	11	4	16	6
Bula Barat	42	176	7	5	8	6
Teluk Waru	51	257	12	6	16	7
Seram Bagian Timur	1 769	6 949	1 239	91	211	96

Lanjutan Tabel/Continued Table 5.3.1

Kecamatan Subdistrict	Kakao Cocoa			Pala Nutmeg		
	TBM	TM	TTM/TR	TBM	TM	TTM/TR
(1)	(14)	(15)	(16)	(17)	(18)	(19)
Pulau Gorom	3	8	2	150	1 096	87
Kesui Watubela	1	7	4	165	499	77
Teor	1	6	3	221	166	13
Gorom Timur	1	6	3	235	402	52
Pulau Panjang	-	1	1	7	4	1
Seram Timur	6	24	5	212	171	26
Tutuk Tolu	7	21	7	269	200	8
Kilmury	32	235	20	847	175	19
Lian Vitu	7	19	7	195	178	21
Kian Darat	9	32	4	287	299	54
Werinama	24	214	9	529	376	57
Siwalalat	22	124	14	516	152	13
Bula	23	177	8	298	45	7
Bula Barat	26	199	8	402	132	15
Teluk Waru	16	62	10	386	163	20
Seram Bagian Timur	178	1 138	105	4 719	4 058	470

Lanjutan Tabel/Continued Table 5.3.1

Kecamatan Subdistrict	Sagu Sagoo			Jambu Mete Cashew		
	TBM	TM	TTM/TR	TBM	TM	TTM/TR
(1)	(14)	(15)	(16)	(17)	(18)	(19)
Pulau Gorom	82	34	11	-	1	2
Kesui Watubela	76	64	8	-	1	1
Teor	4	8	3	-	1	1
Gorom Timur	6	31	13	1	6	0
Pulau Panjang	-	-	-	-	1	1
Seram Timur	302	662	25	1	3	2
Tutuk Tolu	509	2 676	123	1	1	1
Kilmury	1 236	3 159	279	1	4	3
Lian Vitu	421	556	44	-	1	2
Kian Darat	417	599	13	-	1	1
Werinama	1 466	1 278	77	1	5	4
Siwalalat	511	557	38	1	3	2
Bula	2	4	3	1	2	2
Bula Barat	1 344	4 219	368	1	5	1
Teluk Waru	6 727	7 351	122	1	2	3
Seram Bagian Timur	13 103	21 198	1 145	9	37	26

Sumber/Source: Dinas Pertanian Kabupaten Seram Bagian Timur
Agriculture Official of Seram Bagian Timur Regency

Tabel
Table 5.3.2**Produksi Perkebunan Menurut Kecamatan dan Jenis Tanaman di Kabupaten Seram Bagian Timur (ton), 2021**
Production of Estate by Subdistrict and Type of Crops in Seram Bagian Timur Regency (ton), 2021

Kecamatan Subdistrict	Kelapa Sawit Oil Palm	Kelapa Coconut	Cengkeh Clove	Kopi Coffee
(1)	(2)	(3)	(4)	(5)
Pulau Gorom	-	1 242	726	1 134
Kesui Watubela	-	1 106	295	732
Teor	-	1 383	181	196
Gorom Timur	-	642	395	1 285
Pulau Panjang	-	990	2	150
Seram Timur	-	516	447	1 680
Tutuk Tolu	-	839	492	5 148
Kilmury	-	988	637	9 075
Lian Vitu	-	418	266	3 915
Kian Darat	-	425	311	1 260
Werinama	-	1 852	290	6 500
Siwalalat	-	1 163	534	4 448
Bula	48 428	1 293	14	3 168
Bula Barat	361 950	1 330	127	1 592
Teluk Waru	45 294	1 293	175	3 424
Seram Bagian Timur	455 672	15 480	4 889	43 707

Lanjutan Tabel/Continued Table 5.3.2

Kecamatan Subdistrict (1)	Kakao Cocoa (6)	Pala Nutmeg (7)	Sagu Sagoo (8)	Jambu Mete Cashew (9)
Pulau Gorom	1 872	451 552	207 808	123
Kesui Watubela	1 638	207 085	359 168	123
Teor	1 500	52 456	48 096	440
Gorom Timur	1 560	170 448	174 623	738
Pulau Panjang	125	1 172	-	123
Seram Timur	7 128	83 277	4 203 700	702
Tutuk Tolu	4 221	60 200	12 499 596	214
Kilmury	81 075	65 450	21 446 451	484
Lian Vitu	5 073	54 112	3 404 388	134
Kian Darat	8 864	92 092	3 186 680	254
Werinama	63 986	112 424	5 876 244	715
Siwalalat	37 448	58 216	3 626 627	435
Bula	49 914	13 005	20 496	394
Bula Barat	64 476	37 620	20 930 459	675
Teluk Waru	13 454	46 781	47 274 281	312
Seram Bagian Timur	342 334	1 505 890	123 258 617	5 866

Sumber/Source: Dinas Pertanian Kabupaten Seram Bagian Timur
Agriculture Official of Seram Bagian Timur Regency

5.4 PERIKANAN FISHERY

Tabel 5.4.1 Jumlah Rumah Tangga Perikanan (RTP) Menurut Kecamatan dan Subsektor di Kabupaten Seram Bagian Timur, 2020 dan 2021
Number of Fishery Household by Subdistricts and Subsector in Seram Bagian Timur Regency, 2020 and 2021

Kecamatan Subdistrict	Perikanan Laut Marine Fishery		Perairan Umum Inland Fishery	
	2020	2021	2020	2021
(1)	(2)	(3)	(4)	(5)
Pulau Gorom	1 420	1 774	-	-
Kesui Watubela	644	466	-	-
Teor	231	267	-	-
Gorom Timur	394	743	-	-
Pulau Panjang	583	690	-	-
Seram Timur	1 006	1 409	-	-
Tutuk Tolu	275	269	-	-
Kilmury	365	699	-	-
Lian Vitu	122	381	-	-
Kian Darat	135	493	-	-
Werinama	509	493	-	-
Siwalalat	131	340	-	-
Bula	1 088	797	-	-
Bula Barat	231	430	-	-
Teluk Waru	222	241	-	-
Seram Bagian Timur	7 356	9 492	-	-

Sumber/Source: Dinas Perikanan Kabupaten Seram Bagian Timur
Fishery Official of Seram Bagian Timur Regency

Tabel
Table 5.4.2

Produksi Perikanan Tangkap Menurut Kecamatan dan Subsektor di Kabupaten Seram Bagian Timur (Ton), 2020 dan 2021
Production of Fishery by Subdistricts and Subsectors in Seram Bagian Timur Regency (Ton), 2020 and 2021

Kecamatan Subdistrict	Perikanan Laut Marine Fishery		Perairan Umum Inland Fishery	
	2020	2021	2020	2021
(1)	(2)	(3)	(4)	(5)
Pulau Gorom	2 585	3 785	-	-
Kesui Watubela	1 820	1 670	-	-
Teor	1 385	900	-	-
Gorom Timur	425	465	-	-
Pulau Panjang	767	787	-	-
Seram Timur	8 290	6 340	-	-
Tutuk Tolu	589	599	-	-
Kilmury	245	255	-	-
Lian Vitu	129	139	-	-
Kian Darat	159	169	-	-
Werinama	775	985	-	-
Siwalalat	249	299	-	-
Bula	1 430	2 530	-	-
Bula Barat	597	717	-	-
Teluk Waru	104	218	-	-
Seram Bagian Timur	19 549	19 858	-	-

Sumber/Source: Dinas Perikanan Kabupaten Seram Bagian Timur
Fishery Official of Seram Bagian Timur Regency

Tabel
Table 5.4.3

Nilai Produksi Perikanan Tangkap Menurut Kecamatan dan Subsektor di Kabupaten Seram Bagian Timur (juta rupiah), 2021

Production Value of Fishery by Subdistricts and Subsectors in Seram Bagian Timur Regency (million rupiah), 2021

Kecamatan Subdistrict	Perikanan Laut Marine Fishery	Perairan Umum Inland Fishery	Jumlah Total
(1)	(2)	(3)	(4)
Pulau Gorom	49 091	-	49 091
Kesui Watubela	21 660	-	21 660
Teor	11 673	-	11 673
Gorom Timur	6 031	-	6 031
Pulau Panjang	10 207	-	10 207
Seram Timur	82 225	-	82 225
Tutuk Tolu	7 769	-	7 769
Kilmury	3 307	-	3 307
Lian Vitu	1 803	-	1 803
Kian Darat	2 192	-	2 192
Werinama	12 775	-	12 775
Siwalalat	3 878	-	3 878
Bula	32 814	-	32 814
Bula Barat	9 300	-	9 300
Teluk Waru	2 828	-	2 828
Seram Bagian Timur	257 553	-	257 553
2020	468 272	-	468 272

Catatan/Note: Ada perbedaan pengali harga untuk tahun 2021

Sumber/Source: Dinas Perikanan Kabupaten Seram Bagian Timur
Fishery Official of Seram Bagian Timur Regency

Tabel 5.4.4 Jumlah Perahu/Kapal Menurut Kecamatan dan Jenis Kapal di Kabupaten Seram Bagian Timur, 2021
Number of Boats by Subdistricts and Types in Seram Bagian Timur Regency, 2021

Kecamatan Subdistrict	Perahu Tanpa Motor/ Non-Engine Ship				Perahu Motor Tempel/ Outboard Engine Boat	
	Jukung	Kecil	Sedang	Besar	Yamaha	Katinting
(1)	(2)	(3)	(4)	(5)	(6)	(7)
Pulau Gorom	296	231	60	31	198	356
Kesui Watubela	192	98	89	31	123	201
Teor	109	59	37	25	98	95
Gorom Timur	119	60	31	-	187	101
Pulau Panjang	112	39	25	-	97	89
Seram Timur	960	602	180	52	189	302
Tutuk Tolu	134	113	27	-	102	78
Kilmury	192	93	52	-	103	108
Lian Vitu	99	60	21	10	103	93
Kian Darat	105	74	29	27	102	98
Werinama	163	102	97	18	102	103
Siwalalat	79	42	27	-	101	98
Bula	102	60	53	12	456	120
Bula Barat	96	32	41	-	106	102
Teluk Waru	67	19	19	6	112	96
Seram Bagian Timur	2 825	1 684	788	212	2 179	2 040
2020	2 245	1 337	492	122	1 272	1 188

Lanjutan Tabel/*Continued Table* 5.4.4

Kecamatan <i>Subdistrict</i>	Perahu/Kapal Motor (GT) <i>GT Boat/Ship</i>				Jumlah <i>Total</i>
	1-10	11-19	20-30	31-35	
(1)	(8)	(9)	(10)	(11)	(12)
Pulau Gorom	72	-	9	-	1 253
Kesui Watubela	13	-	7	-	754
Teor	21	-	-	-	439
Gorom Timur	-	-	-	-	498
Pulau Panjang	-	-	8	-	370
Seram Timur	98	-	-	34	2 417
Tutuk Tolu	-	-	-	-	454
Kilmury	-	-	-	-	548
Lian Vitu	-	-	-	-	389
Kian Darat	-	-	-	-	435
Werinama	17	-	-	-	602
Siwalalat	-	-	-	-	347
Bula	18	-	-	-	821
Bula Barat	-	-	-	-	377
Teluk Waru	-	-	-	-	319
Seram Bagian Timur	239	-	24	34	10 025
2020	72	-	7	21	6 756

Sumber/*Source*: Dinas Perikanan Kabupaten Seram Bagian Timur
Fishery Official of Seram Bagian Timur Regency

Tabel 5.4.5 Jumlah Alat Penangkapan Ikan Menurut Kecamatan dan Jenis di Kabupaten Seram Bagian Timur, 2021
Number of Fish Gear by Subdistrict and Types in Seram Bagian Timur Regency, 2021

Kecamatan Subdistrict	Jenis Alat/ Gear Types					
	Pukat Pantai/ Beach Dragnet	Pukat Cincin/ Ring Dragnet	Jaring Insang Hanyut/ Flownet	Jaring Insang Lingkar/ Roundnet	Jaring Lainnya/ Other Net	Rawai Tetap/ Steady Rawai
(1)	(2)	(3)	(4)	(5)	(6)	(7)
Pulau Gorom	30	37	155	116	22	20
Kesui Watubela	22	26	128	31	15	32
Teor	14	5	36	27	15	-
Gorom Timur	33	7	44	42	10	10
Pulau Panjang	20	2	42	30	5	-
Seram Timur	40	50	156	165	35	20
Tutuk Tolu	20	6	35	40	25	-
Kilmury	32	9	53	25	5	-
Lian Vitu	7	4	27	20	5	-
Kian Darat	6	5	25	16	5	-
Werinama	14	8	107	34	18	40
Siwalalat	6	5	26	20	10	-
Bula	33	8	53	52	15	82
Bula Barat	6	12	46	23	10	81
Teluk Waru	5	5	30	24	5	-
Seram Bagian Timur	288	189	963	665	200	285
2020	275	147	753	348	425	1 095

Lanjutan Tabel/*Continued Table* 5.4.5

Kecamatan <i>Subdistrict</i>	Jenis Alat/ <i>Gear Types</i>					
	Huhate/ <i>Huge</i>	Pancing Tonda/ <i>Strick Huge</i>	Pancing Ulur/ <i>Loose Huge</i>	Pancing Tegak/ <i>Stand Huge</i>	Pancing Cumi/ <i>Cuttle Huge</i>	Pancing Lainnya/ <i>Other Huge</i>
(1)	(8)	(9)	(10)	(11)	(12)	(13)
Pulau Gorom	2	355	435	41	102	36
Kesui Watubela	3	250	189	32	73	25
Teor	-	131	108	24	75	25
Gorom Timur	-	143	120	17	74	17
Pulau Panjang	-	139	121	26	73	21
Seram Timur	5	386	410	53	165	27
Tutuk Tolu	-	108	100	19	50	16
Kilmury	-	127	86	15	62	11
Lian Vitu	-	80	54	8	54	10
Kian Darat	-	83	115	7	85	13
Werinama	2	210	195	20	113	23
Siwalalat	-	71	93	15	53	15
Bula	11	387	131	22	101	24
Bula Barat	-	179	122	14	90	27
Teluk Waru	-	67	100	7	87	10
Seram Bagian Timur	23	2 716	2 379	320	1 257	300
2020	14	1 423	1 597	324	779	366

Lanjutan Tabel/Continued Table 5.4.5

Kecamatan Subdistrict	Jenis Alat/ Gear Types				
	Sero/Leaf Net	Bubu/Fish Trap	Perangkap Lain/Other Trap	Pengumpul Rumput Laut/ Seaweed Collector	Pengumpul Kerang/ Scallop Collector
(1)	(14)	(15)	(16)	(17)	(18)
Pulau Gorom	-	16	26	5	2
Kesui Watubela	-	15	5	2	-
Teor	-	8	3	-	-
Gorom Timur	-	2	17	-	-
Pulau Panjang	-	4	11	2	-
Seram Timur	13	18	15	6	3
Tutuk Tolu	-	3	94	-	-
Kilmury	-	9	2	-	-
Lian Vitu	-	9	1	-	-
Kian Darat	-	1	12	-	-
Werinama	-	6	17	-	-
Siwalalat	-	2	11	-	-
Bula	-	-	9	-	-
Bula Barat	-	51	38	-	-
Teluk Waru	-	6	11	-	-
Seram Bagian Timur	13	150	272	15	5
2020	13	191	109	12	29

Lanjutan Tabel/Continued Table 5.4.5

Kecamatan Subdistrict	Jenis Alat/ Gear Types				Jumlah/Total
	Pengumpul Teripang/ Sea Cucumber Collector	Pengumpul Kepiting/Crab Collector	Jala Tebar/ Spread Net	Alat Lainnya/ Other Gear	
(1)	(19)	(20)	(21)	(22)	(23)
Pulau Gorom	2	-	-	-	1 402
Kesui Watubela	-	-	-	-	848
Teor	-	-	-	-	471
Gorom Timur	-	-	-	-	536
Pulau Panjang	-	-	-	-	496
Seram Timur	3	-	-	-	1 570
Tutuk Tolu	-	-	-	-	516
Kilmury	-	-	-	-	436
Lian Vitu	-	-	-	-	279
Kian Darat	-	-	-	-	373
Werinama	-	-	-	-	807
Siwalalat	-	-	-	-	327
Bula	-	-	-	-	928
Bula Barat	-	3	-	-	702
Teluk Waru	-	-	-	-	357
Seram Bagian Timur	5	3	-	-	10 048
2020	39	35	-	-	7 974

Sumber/Source: Dinas Perikanan Kabupaten Seram Bagian Timur
Fishery Official of Seram Bagian Timur Regency

Tabel 5.4.6 **Produksi Perikanan Laut Dirinci Per Jenis Ikan di Kabupaten Seram Bagian Timur (Ton), 2021**
Table **Production of Fishery Detailed by Fish Types in Seram Bagian Timur Regency (Ton), 2021**

Jenis Ikan <i>Fish Types</i>	Produksi <i>Production</i>
(1)	(2)
Albakora	-
Baronang	237
Bawal Putih	530
Belanak	364
Biji Nangka Karang	275
Cakalang	1 401
Cendro	162
Cumi-Cumi	703
Ekor Kuning	550
Gindara	250
Gulamah	147
Gurita	-
Hiu Botol Danten	-
Japuh	60
Jenaha	62
Julung-Julung	361
Kakap	589
Kakap Merah	804
Kakatua	234
Kapasan	349
Kembung	1 772
Kepiting	-
Kerapu Macan	642
Kerong-Kerong	424
Kurisi	243
Kuwe	1 167

Lanjutan Tabel/*Continued Table 5.4.6*

Jenis Ikan <i>Fish Types</i>	Produksi <i>Production</i>
(1)	(2)
Layang	1 121
Layur	299
Lemadang	564
Lemuru	-
Lencam	275
Lobster Batik	40
Lolosi Papan	121
Marlin Biru	-
Pari Totos Biru	145
Pisang-Pisang	-
Selar Bulat	172
Selar Jantan	138
Selar Papan	714
Senuk	-
Sunglir	55
Tembang	230
Tenggiri	553
Terbang; Torani	18
Teri Nasi	21
Tetengkek	184
Tongkol	1 888
Tuna Mata Besar	788
Tuna Sirip Kuning; Madidihang	1 211
Udang	6
Seram Bagian Timur	19 869

Sumber/*Source*: Dinas Perikanan Kabupaten Seram Bagian Timur
Fishery Official of Seram Bagian Timur Regency

Tabel 5.4.7 Jumlah dan Nilai Perdagangan Internasional dan Antarpulau Komoditi Perikanan Kabupaten Seram Bagian Timur, 2021
Number and Export and Inter-Island Trade Value of Fishery Commodities of Seram Bagian Timur Regency, 2021

Jenis Ikan <i>Fish Types</i>	Ekspor <i>Export</i>		Antarpulau <i>Inter-Island</i>	
	Volume (Ton)	Nilai (Ribuan Rupiah)	Volume (Ton)	Nilai (Ribuan Rupiah)
(1)	(2)	(3)	(6)	(7)
Tuna	-	-	4,469	223 450
Tuna Loin	-	-	3 589,693	215 381 580
Cakalang	-	-	6,500	162 500
Layang/Momar	-	-	726,870	18 171 750
Tongkol	-	-	82,850	2 071 250
Selar/Kawalinya	-	-	-	-
Julung-Julung Kering	-	-	3,636	54 540
Terbang	-	-	-	-
Ikan Dasar <i>Fillet</i>	-	-	-	-
Kerapu/Garopa Segar	-	-	3,400	238 000
Katsuobutshi	-	-	-	-
Kakatua	-	-	-	-
Jenis Ikan Lainnya	-	-	56,945	1 423 625
Lobster	-	-	-	-
Udang	-	-	-	-
Teripang	-	-	0,435	108 750
Rumput Laut	-	-	-	-
Gurita	-	-	0,800	20 000

Lanjutan Tabel/*Continued Table* 5.4.7

Jenis Ikan <i>Fish Types</i>	Ekspor <i>Export</i>		Antarpulau <i>INter-Island</i>	
	Volume (Ton)	Nilai (Ribu Rupiah)	Volume (Ton)	Nilai (Ribu Rupiah)
(1)	(2)	(3)	(6)	(7)
Ekor Ikan Hiu	-	-	0,271	54 200
Non-ikan Lainnya	-	-	0,800	88 000
Ikan Asin Pelagis Besar	-	-	15,300	459 000
Ikan Asin Demersial	-	-	0,680	13 600
Seram Bagian Timur	-	-	4 492,649	238 470 245
2020	-	-	3 764,656	219 030 185

Sumber/*Source*: Dinas Perikanan Kabupaten Seram Bagian Timur
Fishery Official of Seram Bagian Timur Regency

Tabel 5.4.8
Table

Produksi dan Nilai Produksi Ikan Laut Hasil Olahan dan Awetan Dirinci Per Jenis Olahan di Kabupaten Seram Bagian Timur, 2021
Production and Production Value of Processed and Preserved Fish Product in Seram Bagian Timur Regency, 2021

Jenis Ikan <i>Fish Types</i>	Olahan Kering <i>Dried Product</i>		Olahan Asap/Asar <i>Grilled Product</i>	
	Volume (Ton)	Nilai (Ribuan Rupiah)	Volume (Ton)	Nilai (Ribuan Rupiah)
(1)	(2)	(3)	(6)	(7)
Cakalang	14	700 000	2	42 500
Tuna	-	-	-	-
Tongkol	-	-	1	12 500
Layang/Momar	-	-	-	-
Selar/Kawalinya	-	-	-	-
Kembung/Lema	-	-	-	-
Julung-Julung	-	-	4	101 750
Terbang	1	12 000	-	-
Kerapu/Garopa	-	-	-	-
Lencam/Sikuda	25	875 000	-	-
Kakap	4	168 000	-	-
Kakap Merah	1	44 000	-	-
Ekor Kuning/Lalosi	-	-	-	-
Teri	-	-	-	-
Tembang/Make	-	-	-	-
Lemuru/Sarlinya	-	-	-	-
Japuh/Lompah	-	-	-	-
Belanak	-	-	-	-
Sunglir/Tola	-	-	-	-
Tetengek/Taturi	-	-	-	-

Lanjutan Tabel/*Continued Table* 5.4.8

Jenis Ikan <i>Fish Types</i>	Olahan Kering <i>Dried Product</i>		Olahan Asap/Asar <i>Grilled Product</i>	
	Volume (Ton)	Nilai (Ribu Rupiah)	Volume (Ton)	Nilai (Ribu Rupiah)
(1)	(2)	(3)	(6)	(7)
Kuwe/Bubara	-	-	-	-
Biji Nangka/Salmaneti	-	-	-	-
Kurisi	-	-	-	-
Swangi	-	-	-	-
Kuro/Senangin	-	-	-	-
Jenis Ikan Lainnya	-	-	-	-
Seram Bagian Timur	45	1 799 000	7	156 750

Sumber/*Source*: Dinas Perikanan Kabupaten Seram Bagian Timur
Fishery Official of Seram Bagian Timur Regency

Tabel 5.4.9 Pendapatan Perkapita Nelayan Menurut Kecamatan di Kabupaten Seram Bagian Timur, 2021
Income Percapita of Fisherman by Subdistricts in Seram Bagian Timur Regency, 2021

Kecamatan Subdistrict	Nilai Produksi (Rp 000) Production Value	Biaya Eksploitasi (Rp 000) Exploitation Price	Sisa Nilai Produksi (Rp 000) Balance of Production Value	Jumlah Nelayan Fisherman
(1)	(2)	(3)	(4)	(5)
Pulau Gorom	49 091 450	-	-	1 774
Kesui Watubela	21 659 900	-	-	466
Teor	11 673 000	-	-	267
Gorom Timur	6 031 050	-	-	743
Pulau Panjang	10 207 390	-	-	690
Seram Timur	82 224 689	-	-	1 409
Tutuk Tolu	7 769 030	-	-	269
Kilmury	3 307 350	-	-	699
Lian Vitu	1 802 830	-	-	381
Kian Darat	2 191 930	-	-	493
Werinama	12 775 450	-	-	493
Siwalalat	3 878 030	-	-	340
Bula	32 814 100	-	-	797
Bula Barat	9 299 490	-	-	430
Teluk Waru	2 827 460	-	-	241
Seram Bagian Timur	257 553 149	-	-	9 492
2020	467 907 490	-	-	9 256

Lanjutan Tabel/*Continued Table 5.4.9*

Kecamatan Subdistrict	Pendapatan Perkapita Rata-Rata (Rp) Average Income Percapita		
	Pertahun Yearly	Perbulan Monthly	Perhari Daily
(1)	(6)	(7)	(8)
Pulau Gorom	27 672,745	2 306,062	922,425
Kesui Watubela	46 480,472	3 873,373	1 549,349
Teor	43 719,101	3 643,258	1 457,303
Gorom Timur	8 117,160	676,430	270,572
Pulau Panjang	14 793,319	1 232,777	493,111
Seram Timur	58 356,770	4 863,064	1 945,226
Tutuk Tolu	28 881,152	2 406,763	962,705
Kilmury	4 731,545	394,295	157,718
Lian Vitu	4 731,837	394,320	157,728
Kian Darat	4 446,105	370,509	148,204
Werinama	25 913,692	2 159,474	863,790
Siwalalat	11 405,971	950,498	380,199
Bula	41 172,020	3 431,002	1 372,401
Bula Barat	21 626,721	1 802,227	720,891
Teluk Waru	11 732,199	977,683	391,073
Seram Bagian Timur	353 780,810	29 481,734	11 792,694
2020	468 272	62 683,875	2 985,921

Sumber/*Source*: Dinas Perikanan Kabupaten Seram Bagian Timur
Fishery Official of Seram Bagian Timur Regency

Tabel 5.4.10
Table

Luas dan Kondisi Terumbu Karang, Mangrove, dan Padang Lamun Menurut Kecamatan di Kabupaten Seram Bagian Timur, 2021
Area and Condition of Coral Reefs, Mangrove Forest, and Seagrass by Subdistricts in Seram Bagian Timur Regency, 2021

Kecamatan Subdistrict	Kondisi Terumbu Karang (Ha) Coral Reefs Condition			
	Luas Area	Baik Good	Rusak Bad	Reboisasi Reboization
(1)	(2)	(3)	(4)	(5)
Pulau Gorom	180,7	137	43,7	-
Kesui Watubela	227,25	210,65	16,6	-
Teor	90,9	83,6	7,3	-
Gorom Timur	145,35	129	16,35	-
Pulau Panjang	180	140,7	39,3	-
Seram Timur	1 872	1 445	427	-
Tutuk Tolu	210	198	12	-
Kilmury	55	46	9	-
Lian Vitu	78	75	3	-
Kian Darat	98	95	3	-
Werinama	116	109	7	-
Siwalalat	78	74	4	-
Bula	128,35	122,32	6,03	-
Bula Barat	98,225	96	2,225	-
Teluk Waru	165	163	2	-
Seram Bagian Timur	3 722,775	3 124,24	598,505	-
2020	3 722,775	3 124,24	598,505	-

Lanjutan Tabel/*Continued Table* 5.4.10

Kecamatan <i>Subdistrict</i>	Kondisi Hutan Mangrove (Ha) <i>Mangrove Forest Condition</i>			
	Luas <i>Area</i>	Baik <i>Good</i>	Rusak <i>Bad</i>	Reboisasi <i>Reboization</i>
(1)	(6)	(7)	(8)	(9)
Pulau Gorom	169	145	24	-
Kesui Watubela	18	14	4	-
Teor	9	7	2	-
Gorom Timur	107	99	8	-
Pulau Panjang	3 004	2 675	329	-
Seram Timur	565	556	9	-
Tutuk Tolu	84	79	5	-
Kilmury	98	79	19	-
Lian Vitu	90	86	4	-
Kian Darat	120	106	14	-
Werinama	96	93	3	-
Siwalalat	80	74	6	-
Bula	5 257	4 897	360	-
Bula Barat	77	65	12	-
Teluk Waru	75	64	11	-
Seram Bagian Timur	9 849	9 039	810	-
2020	9 849	9 039	810	-

Lanjutan Tabel/Continued Table 5.4.10

Kecamatan Subdistrict	Kondisi Padang Lamun (Ha) Seagrass Condition			
	Luas Area	Baik Good	Rusak Bad	Reboisasi Reboization
(1)	(10)	(11)	(12)	(13)
Pulau Gorom	366	289	77	-
Kesui Watubela	54	50	4	-
Teor	60	56	4	-
Gorom Timur	68	59	9	-
Pulau Panjang	55	51	4	-
Seram Timur	75	71	4	-
Tutuk Tolu	71	65	6	-
Kilmury	69	64	5	-
Lian Vitu	111	87	24	-
Kian Darat	462	385	77	-
Werinama	112	101	11	-
Siwalalat	70	65	5	-
Bula	1 143	1 054	89	-
Bula Barat	86	65	21	-
Teluk Waru	80	69	11	-
Seram Bagian Timur	2 882	2 531	351	-
2020	2 882	2 531	351	-

Sumber/Source: Dinas Perikanan Kabupaten Seram Bagian Timur
Fishery Official of Seram Bagian Timur Regency

Tabel 5.4.11
Table

Jumlah Rumah Tangga Perikanan Budidaya Menurut Kecamatan dan Jenis Budidaya di Kabupaten Seram Bagian Timur, 2021

Number of Aquaculture Household by Subdistricts and Aquaculture Types in Seram Bagian Timur Regency, 2021

Kecamatan Subdistrict	Budidaya Laut Marine Culture	Tambak Brackish Water Pond	Kolam Fresh Water Pond	Keramba Cage	Jaring Apung Floating Cage Net	Sawah Paddy Field
(1)	(2)	(3)	(4)	(5)	(6)	(7)
Pulau Gorom	236	-	-	-	15	-
Kesui Watubela	-	-	-	-	-	-
Teor	-	-	-	-	20	-
Gorom Timur	-	-	-	-	-	-
Pulau Panjang	-	-	-	-	15	-
Seram Timur	25	-	-	-	25	-
Tutuk Tolu	-	-	-	-	10	-
Kilmury	-	-	-	-	-	-
Lian Vitu	-	-	-	-	-	-
Kian Darat	-	-	-	-	-	-
Werinama	-	-	10	-	-	-
Siwalalat	-	-	-	-	-	-
Bula	-	4	10	-	-	-
Bula Barat	25	20	88	-	-	-
Teluk Waru	20	-	-	-	25	-
Seram Bagian Timur	306	24	108	-	110	-
2020	306	24	107	-	109	-

Sumber/Source: Dinas Perikanan Kabupaten Seram Bagian Timur
Fishery Official of Seram Bagian Timur Regency

Tabel 5.4.12 **Produksi Perikanan Budidaya Menurut Kecamatan dan Jenis Budidaya di Kabupaten Seram Bagian Timur (Ton), 2021**
Production of Aquaculture by Subdistricts and Aquaculture Types in Seram Bagian Timur Regency (Ton), 2021

Kecamatan Subdistrict	Budidaya Laut Marine Culture	Tambak Brackish Water Pond	Kolam Fresh Water Pond	Keramba Cage	Jaring Apung Floating Cage Net	Sawah Paddy Field
(1)	(2)	(3)	(4)	(5)	(6)	(7)
Pulau Gorom	84,01	-	-	-	3,56	-
Kesui Watubela	-	-	-	-	-	-
Teor	-	-	-	-	3,72	-
Gorom Timur	-	-	-	-	-	-
Pulau Panjang	-	-	-	-	3,41	-
Seram Timur	1,05	-	-	-	8,11	-
Tutuk Tolu	-	-	-	-	1,01	-
Kilmury	-	-	-	-	-	-
Lian Vitu	-	-	-	-	-	-
Kian Darat	-	-	-	-	-	-
Werinama	-	-	0,54	-	-	-
Siwalalat	-	-	-	-	-	-
Bula	-	1,02	0,64	-	-	-
Bula Barat	1,08	1,75	12,39	-	-	-
Teluk Waru	0,81	-	-	-	7,12	-
Seram Bagian Timur	86,95	2,77	13,57	-	26,93	-
2020	84,4	2,68	13,26	-	26,23	-

Sumber/Source: Dinas Perikanan Kabupaten Seram Bagian Timur
 Fishery Official of Seram Bagian Timur Regency

Tabel
Table 5.4.13

Produksi dan Nilai Produksi Perikanan Budidaya Menurut Jenis Ikan dan Rumput Laut di Kabupaten Seram Bagian Timur, 2021
Production of Aquaculture by Subdistricts and Aquaculture Types in Seram Bagian Timur Regency, 2021

Jenis Ikan <i>Fishes</i>	Produksi (Ton) <i>Production</i>	Nilai Produksi (Rp 000) <i>Production Value</i>
(1)	(2)	(3)
Ikan Mas	1,59	71 505
Ikan Mujair	2,86	57 160
Ikan Nila	2,82	70 500
Ikan Lele	2,65	39 735
Ikan Bandeng	0,67	13 320
Ikan Gurame	0,64	12 720
Rumput Laut	86,63	435 743
Baronang	4,70	176 462
Belut	3,02	75 625
Kakap Putih	4,44	200 070
Kepiting Bakau	2,09	83 920
Kerapu Bebek	13,65	2 594 300
Kuwe	2,79	125 505
Lobster	1,67	146 475
Seram Bagian Timur	130,22	4 103 040
2020	126,5	4 096 979

Sumber/Source: Dinas Perikanan Kabupaten Seram Bagian Timur
Fishery Official of Seram Bagian Timur Regency

**5.5 KEHUTANAN
FORESTRY**

Tabel 5.5.1 Luas Kawasan Hutan dan Perairan Menurut Kecamatan di Kabupten Seram Bagian Timur (hektar), 2021
Forest and Inland Water Area by Subdistricts in Seram Bagian Timur Regency (hectare), 2021

Kecamatan Subdistrict	APL*	Fungsi Penggunaan		
		Danau	HL*	HP*
(1)	(2)	(3)	(4)	(5)
Pulau Gorom	1 068,80	-	1 242,59	-
Kesui Watubela	2 227,41	-	1 437,36	-
Teor	1 075,37	-	1 150,98	-
Gorom Timur	331,64	-	2 131,54	-
Pulau Panjang	267,23	-	435,85	-
Seram Timur	278,08	-	2 188,43	11,28
Tutuk Tolu	284,79	-	456,84	547,47
Kilmury	13 983,04	-	12 785,38	399,51
Lian Vitu	-	-	3 645,98	-
Kian Darat	7 828,75	-	-	315,95
Werinama	2 897,55	-	-	-
Siwalalat	4 637,86	-	6 452,64	-
Bula	6 231,44	-	-	14 829,52
Bula Barat	19 963,03	-	74 168,60	11 059,31
Teluk Waru	3 396,37	15,14	1 783,64	-
Seram Bagian Timur	64 471,38	15,14	107 879,81	27 163,03
2020	64 479	15	107 880	27 163

Lanjutan Tabel/Continued Table 5.5.1

Kecamatan Subdistrict	Fungsi Penggunaan			Jumlah
	HPK*	HPT*	KSA/KPA*	
(1)	(6)	(7)	(8)	(9)
Pulau Gorom	3 099,40	-	-	5 410,79
Kesui Watubela	-	-	-	3 664,78
Teor	-	-	-	2 226,35
Gorom Timur	3 703,89	-	-	6 167,07
Pulau Panjang	1 294,13	-	-	1 997,21
Seram Timur	25,48	-	-	2 503,27
Tutuk Tolu	11,92	7 852,48	-	9 153,50
Kilmury	-	-	-	27 167,92
Lian Vitu	-	-	-	3 645,98
Kian Darat	89 989,81	-	-	98 134,50
Werinama	-	-	-	2 897,55
Siwalalat	-	1 368,25	-	12 458,74
Bula	4 958,73	105 601,50	1 216,46	132 837,65
Bula Barat	10 351,24	146 246,57	-	261 788,74
Teluk Waru	2 434,64	-	-	7 629,78
Seram Bagian Timur	115 869,23	261 068,79	1 216,46	577 683,84
2020	115 869	261 068	1 216	513 211

Catatan/Note: * APL = Areal Penggunaan lain
 HL = Hutan Lindung
 HP = Hutan Produksi
 HPT = Hutan Produksi Terbatas
 HPK = Hutan Produksi yang dapat dikonversi
 KPA/KSA = Kawasan Konservasi, Kawasan Pelestarian Alam/Kawasan Suaka Alam

Sumber/Source: UPTD. Dinas Kehutanan Provinsi Maluku
 Forestry Official of Maluku Province in Seram Bagian Timur Regency

**5.6 PETERNAKAN
LIVESTOCK**

Tabel 5.6.1 Populasi Ternak Menurut Kecamatan dan Jenis Ternak di Kabupaten Seram Bagian Timur (Ekor), 2021
Livestock Population by Subdistricts and Kind of Livestock in Seram Bagian Timur Regency, 2021

Kecamatan Subdistrict	Sapi Perah Dairy Cattle	Sapi Potong Beef Cattle	Kerbau Buffalo
(1)	(2)	(3)	(4)
Pulau Gorom	-	43	-
Kesui Watubela	-	-	-
Teor	-	-	-
Gorom Timur	-	-	-
Pulau Panjang	-	-	-
Seram Timur	-	7	-
Tutuk Tolu	-	102	-
Kilmury	-	170	-
Lian Vitu	-	83	-
Kian Darat	-	181	-
Werinama	-	344	-
Siwalalat	-	520	-
Bula	-	1 602	-
Bula Barat	-	5 221	-
Teluk Waru	-	380	-
Seram Bagian Timur	-	8 653	-
2020	-	7 839	-

Lanjutan Tabel/*Continued Table* 5.6.1

Kecamatan <i>Subdistrict</i>	Kuda <i>Horse</i>	Kambing <i>Goat</i>	Domba <i>Sheep</i>	Babi <i>Pig</i>
(1)	(5)	(6)	(7)	(8)
Pulau Gorom	-	1 594	-	-
Kesui Watubela	-	569	-	-
Teor	-	815	-	-
Gorom Timur	-	835	-	-
Pulau Panjang	-	316	-	-
Seram Timur	-	1 281	-	-
Tutuk Tolu	-	544	-	-
Kilmury	-	1 364	-	-
Lian Vitu	-	515	-	-
Kian Darat	-	630	-	-
Werinama	-	2 635	-	-
Siwalalat	-	1 012	-	-
Bula	-	779	-	-
Bula Barat	-	365	-	-
Teluk Waru	-	182	-	-
Seram Bagian Timur	-	13 436	-	-
2020	10	12 847	-	-

Sumber/*Source*: Dinas Pertanian Kabupaten Seram Bagian Timur
Agriculture Official of Seram Bagian Timur Regency

Tabel 5.6.2 **Populasi Unggas Menurut Kecamatan dan Jenis Unggas di Kabupaten Seram Bagian Timur (Ekor), 2021**
Poultry Population by Subdistricts and Kind of Poultry in Seram Bagian Timur Regency, 2021

Kecamatan <i>Subdistrict</i>	Ayam Kampung <i>Native Chicken</i>	Ayam Petelur <i>Layer</i>	Ayam Potong <i>Broiler</i>	Itik/ Itik Manila <i>Duck/ Muscovu Duck</i>
(1)	(2)	(3)	(4)	(5)
Pulau Gorom	2 153	-	-	-
Kesui Watubela	3 952	-	-	-
Teor	1 417	-	-	476
Gorom Timur	2 109	-	-	-
Pulau Panjang	344	-	-	-
Seram Timur	1 154	-	-	-
Tutuk Tolu	1 424	-	-	-
Kilmury	1 965	-	-	-
Lian Vitu	400	-	-	-
Kian Darat	334	-	-	333
Werinama	3 126	-	-	-
Siwalalat	2 081	-	-	-
Bula	5 139	-	-	743
Bula Barat	4 003	-	-	1 594
Teluk Waru	1 553	-	-	-
Seram Bagian Timur	31 154	-	-	3 146
2020	29 389	380	-	3 236

Sumber/Source: Dinas Pertanian Kabupaten Seram Bagian Timur
 Agriculture Official of Seram Bagian Timur Regency

Tabel
Table 5.6.3

Produksi Ternak Menurut Kecamatan dan Jenis Ternak di Kabupaten Seram Bagian Timur (Ekor), 2021
Livestock Production by Subdistricts and Kind of Livestock in Seram Bagian Timur Regency, 2021

Kecamatan Subdistrict	Sapi Perah Dairy Cattle	Sapi Potong (Kg) Beef Cattle	Kerbau Buffalo
(1)	(2)	(3)	(4)
Pulau Gorom	-	560	-
Kesui Watubela	-	-	-
Teor	-	-	-
Gorom Timur	-	270	-
Pulau Panjang	-	-	-
Seram Timur	-	270	-
Tutuk Tolu	-	540	-
Kilmury	-	-	-
Lian Vitu	-	-	-
Kian Darat	-	-	-
Werinama	-	405	-
Siwalalat	-	270	-
Bula	-	33,66	-
Bula Barat	-	34,43	-
Teluk Waru	-	-	-
Seram Bagian Timur	-	2 315	-

Lanjutan Tabel/Continued Table 5.6.3

Kecamatan Subdistrict	Kuda Horse	Kambing (Kg) Goat	Domba Sheep	Babi Pig
(1)	(5)	(6)	(7)	(8)
Pulau Gorom	-	320	-	-
Kesui Watubela	-	128	-	-
Teor	-	128	-	-
Gorom Timur	-	352	-	-
Pulau Panjang	-	96	-	-
Seram Timur	-	192	-	-
Tutuk Tolu	-	240	-	-
Kilmury	-	160	-	-
Lian Vitu	-	96	-	-
Kian Darat	-	112	-	-
Werinama	-	272	-	-
Siwalalat	-	320	-	-
Bula	-	20,26	-	-
Bula Barat	-	20,48	-	-
Teluk Waru	-	240	-	-
Seram Bagian Timur	-	2 656	-	-

Sumber/Source: Dinas Pertanian Kabupaten Seram Bagian Timur
Agriculture Official of Seram Bagian Timur Regency

06

INDUSTRI, PERTAMBANGAN, DAN ENERGI *INDUSTRY, MINING, AND ENERGY*

Produksi listrik tahun 2020
sebesar **22.554.361 kWh**
dan **terjual** sebanyak **92,72%**
untuk **20.914 pelanggan**



PENJELASAN TEKNIS**TECHNICAL NOTES**

- | | |
|--|---|
| <p>1. Pengumpulan data industri besar dan sedang dilakukan melalui Survei Industri Besar dan Sedang yang dilaksanakan setiap tahun secara lengkap (sensus) sejak tahun 1975. Survei Industri Besar dan Sedang mencakup semua perusahaan industri yang mempunyai tenaga kerja 20 orang atau lebih dengan menggunakan kuesioner II A.</p> | <p>1. <i>Data collection of large and medium scale manufacturing is conducted through The Large and Medium Manufacturing Establishment Survey that has been done annually for all industries (census) since 1975. Large and Medium Manufacturing Establishment Survey covers all manufactures/industries with 20 workers or more by questionnaire IIA.</i></p> |
| <p>2. Klasifikasi industri yang digunakan dalam survei ini berdasar kepada Klasifikasi Baku Lapangan Usaha Indonesia (KBLI). KBLI adalah klasifikasi lapangan usaha yang berdasar kepada International Standard Industrial Classification of All Economic Activities (ISIC) revisi 4 yang telah disesuaikan dengan kondisi Indonesia.</p> | <p>2. <i>The industrial classification adopted in this survey refers to the Klasifikasi Baku Lapangan Usaha Indonesia (KBLI). KBLI is classification of economic activities based on the International Standard Industrial Classification of All Economic Activities (ISIC rev 4) that has been modified according to the local condition in Indonesia.</i></p> |
| <p>3. Industri manufaktur adalah suatu kegiatan ekonomi yang melakukan kegiatan mengubah suatu barang dasar secara mekanis, kimia, atau dengan tangan sehingga menjadi barang jadi/setengah jadi, dan atau barang yang kurang nilainya menjadi barang yang lebih tinggi nilainya, dan sifatnya lebih dekat kepada pemakai akhir. Termasuk dalam kegiatan ini adalah jasa industri dan pekerjaan perakitan.</p> | <p>3. <i>Manufacturing industry is defined as an economic activity processing basic goods mechanically, chemicals or manually into final or intermediate goods. It is also defined as processing of lower value goods into higher value goods as final or intermediate products. The activities also include services for manufacturing and assembling.</i></p> |
| <p>4. Jasa industri adalah kegiatan</p> | <p>4. <i>Services for manufacturing is</i></p> |

industri yang melayani keperluan pihak lain. Pada kegiatan ini bahan baku disediakan oleh pihak lain sedangkan pihak pengolah hanya melakukan pengolahannya dengan mendapat imbalan sebagai balas jasa (upah maklon).

defined as a manufacturing activity which serving other manufacturing establishments. In this case, raw materials are supplied by others while the workers are paid as a compensation for processing raw materials.

5. Perusahaan atau usaha industri adalah suatu unit (kesatuan) usaha yang melakukan kegiatan ekonomi, bertujuan menghasilkan barang atau jasa, terletak pada suatu bangunan atau lokasi tertentu, dan mempunyai catatan administrasi tersendiri mengenai produksi dan struktur biaya serta ada seorang atau lebih yang bertanggung jawab atas usaha tersebut.
 6. Industri manufaktur dikelompokkan ke dalam 4 golongan berdasarkan banyaknya pekerja, yaitu: industri besar (100 orang pekerja atau lebih), industri sedang/menengah (20–99 orang pekerja), industri kecil (5–19 orang pekerja), dan industri mikro (1–4 orang pekerja).
 7. Pelanggan adalah individu atau kelompok, baik rumah tangga, perusahaan atau institusi non profit yang membeli air bersih dari perusahaan air bersih.
 8. Air disalurkan adalah volume air bersih dari perusahaan air bersih.
5. *A manufacturing establishment is defined as a production unit engaged in economic activity, producing goods or services, located in a building or in a certain location, keeping a business record concerning the production and cost structure, and having a person or more that are responsible to those activities.*
 6. *Manufacturing industries are categorized into four groups, based on the number of employees: large scale manufacturing (100 employees or more), medium scale manufacturing (20–99 employees), small scale manufacturing (5–19 employees), and micro industry (1–4 employees).*
 7. *Customers are individuals or groups, whether household, company or non-profit institutions that buy water supply from water supply establishment.*
 8. *Distributed-water is volume of water from water supply establishment.*

ULASAN

Tahun 2020 listrik yang diproduksi sebesar 22.554.361 kWh dengan total listrik terjual 20.912.001 kwh atau sebesar 92,72 %.

Jumlah pelanggan listrik di Kabupaten Seram Bagian Timur tahun 2020 sebanyak 20.914 pelanggan. Kecamatan yang memiliki pelanggan terbanyak adalah Kecamatan Bula yaitu 10.049 pelanggan atau 48,05% dari total keseluruhan pelanggan yang tercatat.

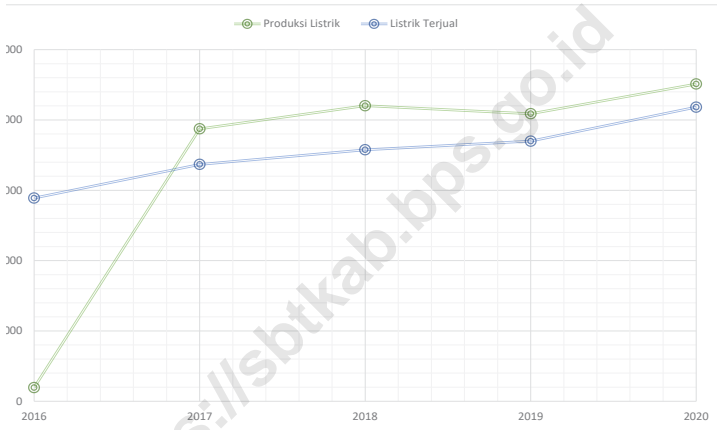
DESCRIPTION

In 2020 PLN produced 22.554.361 kWh and as much as 20.912.001 kWh has been sold or 92,72%.

Number of Electricity Customers in Seram Bagian Timur Regency in 2020 are 20.914 customers. The most customers came from Bula Subdistrict with 10.049 customers or 48,05% from the total.

Gambar 6.1
Figures

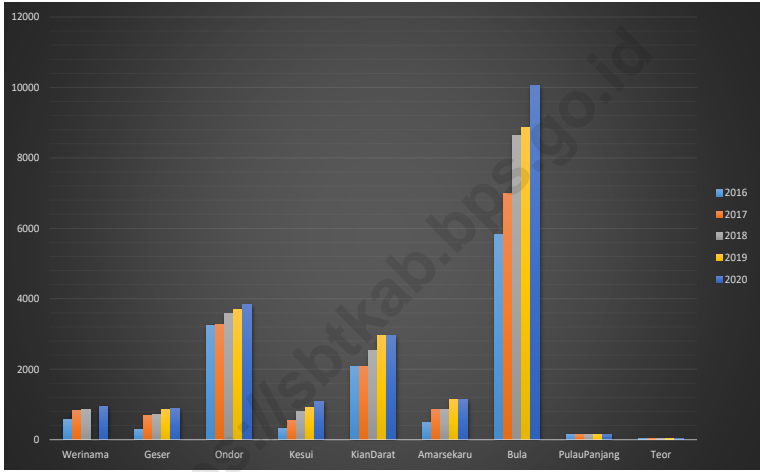
Produksi dan Listrik Terjual PT. PLN (Persero) pada Cabang/Ranting PLN di Kabupaten Seram Bagian Timur (kWh), 2016-2020
Production and Electricity Sold of PT. PLN (Persero) at PLN Branch in Seram Bagian Timur Regency (kWh), 2016-2020



Sumber/Source : PT. PLN (Persero) Unit Layanan Bula/ PT. PLN (Persero) of Bula Branch

Gambar 6.2
Figures

Jumlah Pelanggan Listrik Menurut Kecamatan pada Cabang/Ranting PLN di Kabupaten Seram Bagian Timur, 2016–2020
Number of Electricity Customers by Subdistrict at PLN Branch in Seram Bagian Timur Regency, 2016–2020



Sumber/Source : PT. PLN (Persero) Unit Layanan Bula/ PT. PLN (Persero) of Bula Branch

6.1 INDUSTRI INDUSTRY

Tabel 6.1.1 **Jumlah Industri Pangan Formal Yang Terdaftar Menurut Kecamatan di Kabupaten Seram Bagian Timur, 2021**
Table 6.1.1 **Number of Registered Formal Food Industry by Subdistricts in Seram Bagian Timur Regency, 2021**

Kecamatan Subdistrict	Jumlah Perusahaan Number of Company	Tenaga Kerja Number of Worker	Investasi Investment
(1)	(2)	(3)	(4)
Pulau Gorom
Kesui Watubela
Teor
Gorom Timur
Pulau Panjang
Seram Timur
Tutuk Tolu
Kilmury
Lian Vitu
Kian Darat
Werinama
Siwalalat
Bula
Bula Barat
Teluk Waru
Seram Bagian Timur

Sumber/Source: Dinas Koperasi Perindustrian dan Perdagangan Kabupaten Seram Bagian Timur
Industrial and Trading Official of Seram Bagian Timur Regency

Tabel 6.1.2 Jumlah Industri Sandang Formal Yang Terdaftar Menurut Kecamatan di Kabupaten Seram Bagian Timur, 2021
Table *Number of Registered Formal Textile Industry by Subdistricts in Seram Bagian Timur Regency, 2021*

Kecamatan Subdistrict	Jumlah Perusahaan Number of Company	Tenaga Kerja Number of Worker	Investasi Investment
(1)	(2)	(3)	(4)
Pulau Gorom
Kesui Watubela
Teor
Gorom Timur
Pulau Panjang
Seram Timur
Tutuk Tolu
Kilmury
Lian Vitu
Kian Darat
Werinama
Siwalalat
Bula
Bula Barat
Teluk Waru
Seram Bagian Timur

Sumber/Source: Dinas Koperasi Perindustrian dan Perdagangan Kabupaten Seram Bagian Timur
 Industrial and Trading Official of Seram Bagian Timur Regency

Tabel
Table 6.1.3

Jumlah Industri Logam dan Elektronika Formal Yang Terdaftar Menurut Kecamatan di Kabupaten Seram Bagian Timur, 2021
Number of Registered Formal Metal and Electronic Industry by Subdistricts in Seram Bagian Timur Regency, 2021

Kecamatan Subdistrict	Jumlah Perusahaan Number of Company	Tenaga Kerja Number of Worker	Investasi Investment
(1)	(2)	(3)	(4)
Pulau Gorom
Kesui Watubela
Teor
Gorom Timur
Pulau Panjang
Seram Timur
Tutuk Tolu
Kilmury
Lian Vitu
Kian Darat
Werinama
Siwalalat
Bula
Bula Barat
Teluk Waru
Seram Bagian Timur

Sumber/Source: Dinas Koperasi Perindustrian dan Perdagangan Kabupaten Seram Bagian Timur
Industrial and Trading Official of Seram Bagian Timur Regency

Tabel 6.1.4 Jumlah Industri Kerajinan Umum Formal Yang Terdaftar Menurut Kecamatan di Kabupaten Seram Bagian Timur, 2021
Number of Registered Formal General Crafting Industry by Subdistricts in Seram Bagian Timur Regency, 2021

Kecamatan Subdistrict	Jumlah Perusahaan Number of Company	Tenaga Kerja Number of Worker	Investasi Investment
(1)	(2)	(3)	(4)
Pulau Gorom
Kesui Watubela
Teor
Gorom Timur
Pulau Panjang
Seram Timur
Tutuk Tolu
Kilmury
Lian Vitu
Kian Darat
Werinama
Siwalalat
Bula
Bula Barat
Teluk Waru
Seram Bagian Timur

Sumber/Source: Dinas Koperasi Perindustrian dan Perdagangan Kabupaten Seram Bagian Timur
 Industrial and Trading Official of Seram Bagian Timur Regency

Tabel 6.1.5
Table

Jumlah Industri Kimia dan Bahan Bangunan Formal Yang Terdaftar Menurut Kecamatan di Kabupaten Seram Bagian Timur, 2021
Number of Registered Formal Chemical and Construction Material Industry by Subdistricts in Seram Bagian Timur Regency, 2021

Kecamatan Subdistrict	Jumlah Perusahaan Number of Company	Tenaga Kerja Number of Worker	Investasi Investment
(1)	(2)	(3)	(4)
Pulau Gorom
Kesui Watubela
Teor
Gorom Timur
Pulau Panjang
Seram Timur
Tutuk Tolu
Kilmury
Lian Vitu
Kian Darat
Werinama
Siwalalat
Bula
Bula Barat
Teluk Waru
Seram Bagian Timur

Sumber/Source: Dinas Koperasi Perindustrian dan Perdagangan Kabupaten Seram Bagian Timur
Industrial and Trading Official of Seram Bagian Timur Regency

6.2 ENERGI ENERGY

Tabel
Table 6.2.1

Daya Terpasang, Produksi, dan Distribusi Listrik PT. PLN (Persero) pada Cabang/Ranting PLN di Kabupaten Seram Bagian Timur, 2017-2021
Installed Electricity Power, Production, and Distribution of PT. PLN (Persero) at PLN Branchs in Seram Bagian Timur Regency, 2017-2021

Tahun Years	Daya Terpasang Installed Electricity Power (KW)	Produksi Listrik Electricity Production (KWh)	Listrik Terjual Electricity Sold (KWh)	Dipakai Sendiri Own Used (KWh)	Susut/ Hilang Shrinkage/ Lost (KWh)
(1)	(2)	(3)	(4)	(5)	(6)
2017	8 019 000	19 371 710	16 838 100	221 290	13,08
2018	9 834 000	21 012 378	17 880 772	272 996	13,87
2019	9 839 400	20 444 461	18 491 893	319 766	9,76
2020	9 380 000	22 554 361	20 912 001	-	7,08
2021	10 308 000	20 640 000	15 266 924	-	13,58

Sumber/Source: PT. PLN (Persero) Unit Layanan Bula
PT. PLN (Persero) of Bula Branch

Tabel
Table 6.2.2**Jumlah Pelanggan Listrik Menurut Kecamatan pada Cabang/Ranting PLN di Kabupaten Seram Bagian Timur, 2017–2021**
Number of Electricity Customers by Subdistricts at PLN Branches in Seram Bagian Timur Regency, 2017–2021

Kecamatan Subdistrict	2017	2018	2019	2020	2021
(1)	(2)	(3)	(4)	(5)	(6)
Werinama	827	860	N.A	931	1 033
Geser	673	707	857	885	898
Ondor	3 270	3 584	3 698	3 844	4 208
Kesui	530	785	915	1 074	1 115
Kian Darat	2 090	2 519	2 961	2 956	3 445
Amarsekaru	857	869	1 131	1 135	1 181
Bula	6 978	8 632	8 860	10 049	10 378
Pulau Panjang	147	147	147	147	147
Teor	40	40	40	40	40
Keffing-Kellu					224
Sseram Bagian Timur	15 432	18 179	N.A	20 914	22 669

Sumber/Source: PT. PLN (Persero) Unit Layanan Bula
PT. PLN (Persero) of Bula Branch

07

**PARIWISATA
TOURISM**

Terdapat **34** tempat **Wisata Alam**
di SBT, tetapi sebagian besar
belum ada pengelolanya

PENJELASAN TEKNIS**TECHNICAL NOTES**

1. Wisatawan mancanegara (wisman) ialah setiap pengunjung yang mengunjungi suatu negara di luar tempat tinggalnya, didorong oleh satu atau beberapa keperluan tanpa bermaksud memperoleh penghasilan di tempat yang dikunjungi dan lamanya kunjungan tersebut tidak lebih dari satu tahun (12 bulan). Definisi ini mencakup 2 (dua) kategori wisatawan mancanegara, yaitu wisatawan turis dan excursionist.
 2. Wisatawan (turis) ialah setiap pengunjung seperti definisi di atas yang tinggal paling sedikit 24 jam, akan tetapi tidak lebih dari 1 (satu) tahun di tempat yang dikunjungi, dengan maksud antara lain: berlibur, rekreasi, olah raga, bisnis, menghadiri pertemuan, studi, dan kunjungan dengan alasan kesehatan.
 3. Excursionist ialah setiap pengunjung seperti definisi di atas yang tinggal kurang dari 24 jam di tempat yang dikunjungi (termasuk "Cruise passengers"). Cruise Passengers ialah setiap pengunjung yang tiba di suatu negara di mana mereka tidak menginap di akomodasi yang tersedia di negara tersebut, misalnya dengan kapal laut.
1. *An International Visitor is any person visiting a country other than his usual place of residence for any reason other than for earning income in the country visited, and the length of stay is no more than one year (12 months). This definition covers two categories of foreign visitors, namely tourist and excursionist.*
 2. *"Tourist" is any visitor staying for at least 24 hours, but no more than one year, in the country visited, with the intention of visiting, and for any of these purposes: Pleasure, recreation and sports, Business, visiting friends and relatives, missions, attending meetings, conferences, visit for health reasons and study.*
 3. *"Excursionist" is any visitor staying less than 24 hours in the country visited including, "Cruise Passengers"; i.e. visitors arriving in a country without staying in any accommodation available in the visited country.*

4. Rata-rata lama tinggal adalah rata-rata waktu tinggal wisatawan mancanegara di Indonesia untuk satu kali kunjungan.
 5. Usaha penyediaan akomodasi adalah usaha yang menyediakan pelayanan penginapan yang dapat dilengkapi dengan pelayanan pariwisata lainnya. Usaha penyediaan akomodasi dapat berupa hotel, vila, pondok wisata, bumi perkemahan, persinggahan karavan, dan akomodasi lainnya yang digunakan untuk tujuan pariwisata.
 6. Hotel adalah penyediaan akomodasi secara harian berupa kamar-kamar di dalam satu bangunan yang dapat dilengkapi dengan jasa pelayanan makan dan minum, kegiatan hiburan dan atau fasilitas lainnya. Hotel terdiri dari hotel berbintang dan hotel non- bintang.
 7. Hotel bintang adalah usaha penyediaan jasa pelayanan penginapan, makan minum serta jasa lainnya bagi umum dengan menggunakan sebagian atau seluruh bangunan. Usaha ini dikelola secara komersial serta memenuhi ketentuan persyaratan sebagai hotel bintang (termasuk berlian) yang ditetapkan dalam surat keputusan instansi yang membinanya. Misalnya hotel bintang lima, hotel bintang
4. *Average length of stay is the average stay duration of foreign visitor in Indonesia for one trip.*
 5. *Accommodation business is a business that provides specialty services that can be equipped with other tourism services. It includes hotel, villa, cottage, camping, caravan stop, and other accommodation that are used for tourism purposes.*
 6. *Hotel is a daily supply of accommodation rooms within a building which can be equipped with eating and drinking services, entertainment activities and/or other facilities. Hotel consists of a classified hotel and a non-classified hotel.*
 7. *A star hotel is the business of providing an accommodation, eating and drinking as well as other services for the public by using a building or a part of a building. It is managed commercially and meets specified requirements as a star hotel (including diamonds) set forth in the decree of fostering agency. For example, five star hotel, four star hotel, and so on.*

empat dan seterusnya.

8. Tingkat penghunian kamar hotel adalah persentase banyaknya malam kamar yang dihuni terhadap banyaknya malam kamar yang tersedia.
9. Rata-rata lamanya tamu menginap adalah banyaknya malam tempat tidur yang terpakai (malam tamu) dengan banyaknya tamu yang menginap di hotel atau akomodasi lainnya.
8. *Room occupancy rate is the number of room-nights occupied divided by the number of room-nights available, multiplied by 100 percent.*
9. *Average length of stay is the number of bed-nights used (guest night) divided by the number of guests coming to spend the night at the accommodation.*

ULASAN

Kabupaten Seram Bagian Timur sampai dengan tahun 2020 belum memiliki hotel berbintang.

Jumlah restoran/ rumah makan di Kabupaten Seram Bagian Timur tercatat sebanyak 73 restoran dan tidak semua kecamatan memiliki.

Jumlah objek pariwisata di Kabupaten Seam bagian Timur paling banyak yaitu obyek wisata historis/ sejarah dan hampir 50% terdapat di Kecamatan Pulau Gorom. Sayangnya obyek wisata yang ada di Kabupaten Seram Bagian Timur masih belum dikelola dengan optimal.

DESCRIPTION

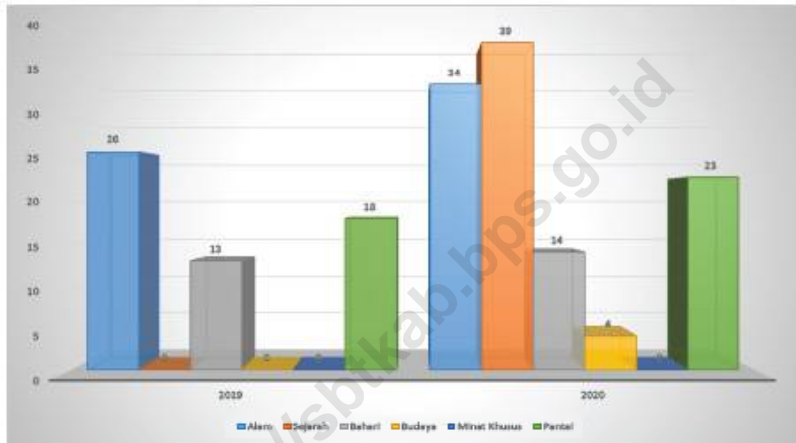
Until 2020, Seram Bagian Timur Regency don't have a star hotels.

Number of restaurant in Seram Bagian Timur Regency registered was 73 restaurant and only some subdistrict have it.

Most of Tourism object in Seram Bagian Timur Regency is historical tourism object and almost 50% of it in Pulau Gorom Subdistrict. Unfortunately most of tourism object in Seram Bagian Timur Regency still not optimally manage.

Gambar 7.1
Figures

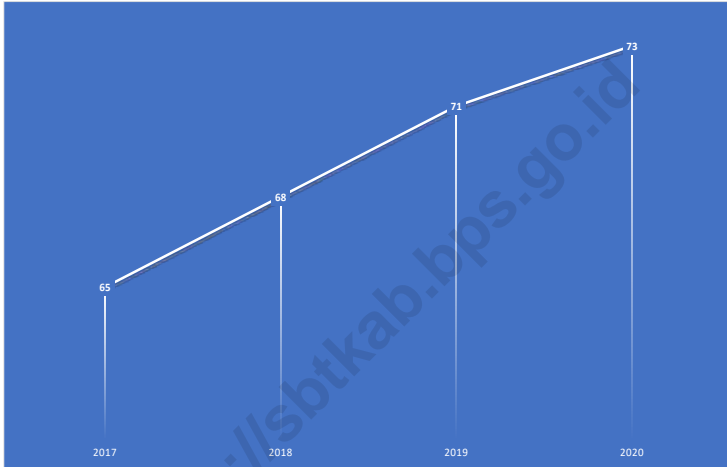
Jumlah Objek Wisata Berdasarkan Klasifikasi di Kabupaten Seram Bagian Timur, 2019- 2020
Number of Tourism Object Based on Classification in Seram Bagian Timur Regency, 2019-2020



Sumber/Source : Dinas Pariwisata Kabupaten Seram Bagian Timur/Tourism Official of Seram Bagian Timur Regency

Gambar 7.2
Figures

Jumlah Rumah Makan/Restoran di Kabupaten Seram Bagian Timur, 2017–2020
Number of Restaurants in Seram Bagian Timur Regency, 2017–2020



Sumber/Source : Dinas Pariwisata Kabupaten Seram Bagian Timur/Tourism Official of Seram Bagian Timur Regency

Tabel
Table 7.1**Jumlah Rumah Makan/Restoran Menurut Kecamatan di
Kabupaten Seram Bagian Timur, 2017–2021**
*Number of Restaurants by Subdistricts in Seram Bagian
Timur Regency, 2017–2021*

Kecamatan Subdistrict	2017	2018	2019	2020	2021
(1)	(2)	(3)	(4)	(5)	
Pulau Gorom	15	15	15	15	15
Kesui Watubela	-	-	-	-	2
Teor	-	-	-	-	-
Gorom Timur	-	-	-	-	-
Pulau Panjang	-	-	-	-	-
Seram Timur	8	8	8	8	8
Tutuk Tolu	2	2	2	2	2
Kilmury	-	-	-	-	-
Lian Vitu	-	-	-	-	-
Kian Darat	-	-	-	-	-
Werinama	1	1	1	1	1
Siwalalat	-	-	-	-	-
Bula	35	36	39	41	45
Bula Barat	4	5	5	5	5
Teluk Waru	-	-	-	-	-
Seram Bagian Timur	65	68	71	73	78

Sumber/Source: Dinas Pariwisata Kabupaten Seram Bagian Timur
Tourism Official of Seram Bagian Timur Regency

Tabel
Table 7.2**Nama Akomodasi, Alamat, Kamar, Tempat Tidur di
Kabupaten Seram Bagian Timur, 2021**
**Names of Accomodation, Address, Rooms, and Beds in Seram
Bagian Timur Regency, 2021**

Nama Akomodasi <i>Names of Accomodation</i>	Desa <i>Village</i>	Kamar <i>Rooms</i>	Tempat Tidur <i>Beds</i>
(1)	(2)	(3)	(4)
Penginapan Restu	Bula	8	10
Penginapan Damai	Bula	11	14
Penginapan Arema	Bula	29	33
Hotel Mutiara	Bula	26	30
Hotel Surya	Bula	30	34
Penginapan SS	Bula	18	18
Penginapan Rifa I	Bula	6	6
Penginapan Rifa II	Bula	7	7
Hotel Ahkam	Bula	15	18
Penginapan Delta	Bula	10	10
Penginapan Aurifan	Bula	12	12
Penginapan Rizki	Bula	5	5
Penginapan Aries	Bula	8	8
Penginapan Solo Terapung	Geser	8	10
Penginapan Cahaya Kasih	Geser	10	12
Penginapan Nusantara	Geser	8	10

Lanjutan Tabel/*Continued Table 7.2*

Nama Akomodasi <i>Names of Acomodation</i>	Desa <i>Villages</i>	Kamar <i>Rooms</i>	Tempat Tidur <i>Beds</i>
(1)	(2)	(3)	(4)
Penginapan Dua Saudara	Geser	6	8
Penginapan Putri Sembilan	Werinama	4	4
Pondok Wisata Alhidayah	Werinama	3	3
Penginapan Damai	Pulau Gorom	10	10
Penginapan Penti	Kesui	8	8

Sumber/*Source*: Dinas Pariwisata Kabupaten Seram Bagian Timur
Tourism Official of Seram Bagian Timur Regency

Tabel
Table 7.3**Nama Akomodasi Berdasarkan Klasifikasi di Kabupaten
Seram Bagian Timur, 2021**
*Names of Accommodation Based on Classifications in Seram
Bagian Timur Regency, 2021*

Nama Akomodasi <i>Names of Accommodation</i>	Klasifikasi/ <i>Classification</i>			
	Penginapan/ <i>Inn</i>	Nonbintang	Bintang I	Bintang II
(1)	(2)	(3)	(4)	(5)
Penginapan Restu	v	-	-	-
Penginapan Damai	v	-	-	-
Penginapan Arema	v	-	-	-
Hotel Mutiara	v	-	-	-
Hotel Surya	v	-	-	-
Penginapan SS	v	-	-	-
Penginapan Rifa I	v	-	-	-
Penginapan Rifa II	v	-	-	-
Hotel Ahka	v	-	-	-
Penginapan Delta	v	-	-	-
Penginapan Aurifan	v	-	-	-
Penginapan Rizki	v	-	-	-
Penginapan Aries	v	-	-	-
Penginapan Solo Terapung	v	-	-	-
Penginapan Cahaya Kasih	v	-	-	-
Penginapan Nusantara	v	-	-	-

Lanjutan Tabel/*Continued Table 7.3*

Nama Akomodasi <i>Names of Accomodation</i>	Klasifikasi/ <i>Classification</i>			
	Penginapan/ <i>Inn</i>	Nonbintang	Bintang I	Bintang II
(1)	(2)	(3)	(4)	(5)
Penginapan Dua Saudara	v	-	-	-
Penginapan Putri Sembilan	v	-	-	-
Pondok Wisata Alhidayah	v	-	-	-
Penginapan Damai	v	-	-	-
Penginapan Penti	v	-	-	-

Sumber/*Source*: Dinas Pariwisata Kabupaten Seram Bagian Timur
Tourism Official of Seram Bagian Timur Regency

Tabel
Table 7.4**Jumlah Objek Wisata di Kabupaten Seram Bagian Timur,
2019-2020**
**Number of Tourism Object in Seram Bagian Timur Regency,
2019-2020**

Kecamatan Subdistrict	Alam Nature	Sejarah Historical	Bahari Marine	Budaya Culture	Minat Khusus Special Interest	Pantai Beach
(1)	(2)	(3)	(4)	(5)	(6)	(7)
Pulau Gorom	5	-	1	-	-	6
Kesui Watubela	1	-	3	-	-	-
Teor	-	-	1	-	-	-
Gorom Timur	-	-	1	-	-	1
Pulau Panjang	-	-	-	-	-	1
Seram Timur	2	-	3	-	-	1
Tutuk Tolu	2	-	1	-	-	-
Kilmury	4	-	-	-	-	4
Lian Vitu	3	-	-	-	-	-
Kian Darat	2	-	1	-	-	-
Werinama	6	-	-	-	-	3
Siwalalat	3	-	-	-	-	1
Bula	-	-	-	-	-	3
Bula Barat	-	-	-	-	-	2
Teluk Waru	2	-	1	-	-	-
Seram Bagian Timur	30	-	12	-	-	22
2020	34	39	14	4	-	23

Sumber/Source: Dinas Pariwisata Kabupaten Seram Bagian Timur
Tourism Official of Seram Bagian Timur Regency

Tabel 7.5
Table

Nama Objek Wisata Berdasarkan Klasifikasi di Kabupaten Seram Bagian Timur, 2020
Names of Tourism Object Based on Classification in Seram Bagian Timur Regency, 2020

Nama Objek Wisata <i>Names of Tourism Object</i>	Kecamatan <i>Subdistrict</i>	Desa <i>Villages</i>	Jenis <i>Types</i>	Pengelola <i>Business</i>
(1)	(2)	(3)	(4)	(5)
Pantai Gumumae	Bula	Sesar	Pantai	Pemda
Pantai Englas	Bula	Englas	Pantai	-
Pantai Wai Hul	Bula	Bula Air	Pantai	Swasta
Karang Bays	Bula Barat	Hote	Pantai	-
Pantai Banggoi	Bula Barat	Banggoi	Pantai	-
Air Panas Nif	Teluk Waru	Dawang	Alam	-
Pulau Parang	Teluk Waru	Namalena	Bahari	-
Air Terjun	Teluk Waru	Belis	Alam	-
Pulau Akat	Tutuk Tolu	Kilbat	Bahari	Pemda
Gunung Ketemu Jodo	Tutuk Tolu	Bati Sagey	Alam	-
Goa Air Kian	Tutuk Tolu	Kian	Alam	-
Air Terjun Walteba	Werinama	Werinama	Alam	-
Pantai Tanjung Tobo	Werinama	Tobo	Pantai	-
Kaki Air Bobot	Werinama	Bemo	Pantai	-
Goa Marsego	Werinama	Hatumeten	Alam	-
Danau Hatumeten	Werinama	Hatumeten	Alam	-
Air Terjun Sakai	Werinama	Batuasa	Alam	-

Lanjutan Tabel/*Continued Table 7.5*

Nama Objek Wisata <i>Names of Tourism Object</i>	Kecamatan <i>Subdistrict</i>	Desa <i>Villages</i>	Jenis <i>Types</i>	Pengelola <i>Business</i>
(1)	(2)	(3)	(4)	(5)
Kapal Pica	Siwalalat	Atiahu	Alam	-
Pantai Sarwa	Siwalalat	Atiahu	Pantai	-
Air Terjun Waitahut	Siwalalat	Atiahu	Alam	-
Air Terjun Waiwas	Siwalalat	Atiahu	Alam	-
Danau Samos	Kian Darat	Kian Darat	Alam	-
Gunung Bati	Kian Darat	Kian Darat	Alam	-
Pulau Madoran	Kian Darat	Kian Darat	Bahari	-
Goa Marsegu	Lian Vitu	Kwaos	Alam	-
Danau Tiungodarosi	Lian Vitu	Suru	Alam	-
Gunung Samin	Lian Vitu	Suru	Alam	-
Tanusang Bass	Seram Timur	Geser	Pantai	-
Pulau Nukus	Seram Timur	Kiltai	Bahari	-
Pulau Gofa	Seram Timur	Kilwaru	Bahari	-
Pulau Neden	Seram Timur	Kilwaru	Bahari	-
Gunung Booy	Seram Timur	Urung	Alam	-
Air Terjun	Seram Timur	Kwamor	Alam	-
Pantai Sumbawa	Kilmury	Sumbawa	Pantai	-
Air Terjun Bitorik	Kilmury	Bitorik	Alam	-
Batu Kapal	Kilmury	Kamar	Pantai	-
Batu Liang/Goa	Kilmury	Kumelan	Alam	-
Tanjung Adomama	Kilmury	Kilbon	Pantai	-
Pantai Undur	Kilmury	Undur	Pantai	-

Lanjutan Tabel/*Continued Table 7.5*

Nama Objek Wisata Names of Tourism Object	Kecamatan Subdistrict	Desa Villages	Jenis Types	Pengelola Business
(1)	(2)	(3)	(4)	(5)
Batu Meja/Air Terjun	Kilmury	Affang	Alam	-
Pulau Koon	Pulau Gorom	Kataloka	Bahari	WWF
Pantai Suar Lean	Pulau Gorom	Amarsekaru	Pantai	-
Danau Sole	Pulau Gorom	Amarsekaru	Alam	Pemda
Pantai Suar Namalean	Pulau Gorom	Namalean	Pantai	-
Goa Arseol	Pulau Gorom	Amarsekaru	Alam	-
Pantai Keter	Pulau Gorom	Kataloka	Pantai	Desa
Danau Agar-Agar	Pulau Gorom	Wawasa	Alam	-
Pantai Hea	Pulau Gorom	Kataloka	Pantai	-
Gioa Arunin	Pulau Gorom	Amarsekaru	Alam	-
Pantai Pasir Panjang	Pulau Panjang	Wisalean	Pantai	-
Pantai Tanjung Oan	Gorom Timur	Kilkoda	Pantai	-
Pulau Olerang	Gorom Timur	Tinaru	Bahari	-
Pulau Igar	Kesui Watubela	Lahema	Bahari	-
Pulau Baam	Kesui Watubela	Tamher Warat	Bahari	-
Pulau Kurkaf	Kesui Watubela	Tamher Timur	Bahari	-
Danau Owan Uttawarat	Kesui Watubela	Utta	Alam	-
Pulau Uran	Teor	Teor	Bahari	-

Sumber/Source: Dinas Pariwisata Kabupaten Seram Bagian Timur
Tourism Official of Seram Bagian Timur Regency

Tabel
Table 7.6**Perkembangan Jumlah Pengunjung Objek Wisata di
Kabupaten Seram Bagian Timur, 2017–2021**
*Development of Visitor's Number of Tourism Object in Seram
Bagian Timur Regency, 2017–2021*


Nama Objek Wisata <i>Name of Tourism Object</i>	Jumlah Pengunjung <i>Number of Visitors</i>				
	2017	2018	2019	2020	2021
(1)	(2)	(3)	(4)	(5)	(6)
Pantai Gumumae	5 325	4 937	6 973	4 673	9 711
Pantai Englas	-	-	-	-	-
Pulau Koon	-	-	-	-	-
Danau Sole	-	-	-	-	-

Sumber/Source: Dinas Pariwisata Kabupaten Seram Bagian Timur
Tourism Official of Seram Bagian Timur Regency

08

TRANSPORTASI DAN KOMUNIKASI *TRANSPORTATION AND COMMUNICATION*

Selama tahun 2018-2021
tidak ada penambahan panjang jalan.
Kondisi jalan yang **baik**
dan **rusak berat berkurang**
menjadikan jalan dengan
kondisi sedang dan rusak (ringan)
bertambah.



PENJELASAN TEKNIS**TECHNICAL NOTES**

1. Kendaraan bermotor adalah setiap kendaraan yang digerakkan oleh peralatan teknik yang ada pada kendaraan tersebut, biasanya digunakan untuk angkutan orang atau barang di atas jalan raya selain kendaraan yang berjalan di atas rel. Kendaraan bermotor yang dicatat adalah semua jenis kendaraan kecuali kendaraan bermotor TNI/Polri dan Korps Diplomatik.
 2. Mobil penumpang adalah setiap kendaraan bermotor yang dilengkapi dengan tempat duduk untuk sebanyak-banyaknya delapan orang, tidak termasuk tempat duduk untuk pengemudi, baik dilengkapi atau tidak dilengkapi bagasi.
 3. Mobil bis adalah setiap kendaraan bermotor yang dilengkapi dengan tempat duduk untuk lebih dari delapan orang, tidak termasuk tempat duduk untuk pengemudi, baik dilengkapi atau tidak dilengkapi bagasi.
 4. Mobil truk adalah setiap kendaraan bermotor yang digunakan untuk angkutan barang, selain mobil penumpang, mobil bus dan kendaraan bermotor roda dua.
 5. Kunjungan kapal adalah kapal yang datang di pelabuhan baik
1. *Motor vehicles are any kind of vehicles motorized by machine set up in those vehicles, they are usually used for transporting peoples or goods on roads except vehicles moving along a railway line. The data cover all kinds of motor vehicles except those belong to Indonesia Army Force Indonesian State Police and Diplomatic Corps.*
 2. *Passenger cars are any motor vehicles with no more than eight seats, excluding seat for driver, it can be with or without hoot.*
 3. *Buses are large passenger cars having seats for more than eight passengers, excluding seat for driver, it can be with or without hoot.*
 4. *Trucks are any motor vehicles used to transport goods excluding passenger cars, buses, and motorcycles.*
 5. *Ship call is a ship arriving at a port either for mooring or berthing.*

untuk berlabuh di perairan maupun bersandar di dermaga.

6. Gross Ton (GT) adalah volume ruangan kapal dalam m³, kecuali terowongan, lubang poros baling-baling, tempat jangkar, dan alas ganda.
 7. Kantor Pos adalah tempat pemberi pelayanan komunikasi tertulis dan atau surat elektronik, layanan paket, layanan logistik, layanan transaksi keuangan, dan layanan keagenan pos untuk kepentingan umum. Rumah pos berfungsi sama seperti kantor pos dan kantor pos pembantu, bedanya rumah pos biasanya terletak di daerah terpencil.
 8. Telekomunikasi adalah setiap pemancaran, pengiriman dan atau penerimaan dari setiap informasi dalam bentuk tanda-tanda, isyarat, tulisan, gambar, suara dan bunyi melalui sistem kawat, optik, radio atau sistem elektromagnetik lainnya.
 9. Jaringan telekomunikasi adalah rangkaian perangkat telekomunikasi dan kelengkapannya yang digunakan dalam bertelekomunikasi.
6. *Gross Ton (GT) is total volume of all room in a ship (m³), excluding the volume of tunnel, the axle of propellers, the anchor, and the chain locker.*
 7. *Post Office is a service provider facility of written communication and or electronic mail, parcel service, logistics services, financial transaction services, and postal services to the public. Postal house has the same function as the post office and subsidiary of post office, the difference is that postal house is usually located in remote areas.*
 8. *Telecommunication includes every transmitting, delivering and or receiving from every information of marking, signal, article, picture, sound and voice through strand of wire system, optic, radio or other electromagnetic system.*
 9. *Telecommunication network is peripheral network of telecommunication and its equipment used in the means of telecommunication.*

ULASAN

Perhubungan darat merupakan salah satu sektor yang cukup besar perannya dalam pembangunan. karena kontribusinya untuk menembus isolasi suatu daerah. Pembangunan akan semakin meningkat apabila lalu lintas perhubungan darat tidak mengalami hambatan, terutama dalam membawa hasil produksi dan bahan baku.

Panjang jalan di Kabupaten Seram Bagian Timur sejak tahun 2018-2021 masih sepanjang 647,54 kilometer. Jika dirinci menurut pengelolanya maka sebesar 13,90 persen diantaranya jalan negara, 23,69 persen jalan provinsi, dan sisanya 62,41 persen jalan kabupaten.

Jumlah penumpang pesawat Trigana Air tahun 2021 menurun dan pada bulan Agustus dan September tidak ada penerbangan.

DESCRIPTION

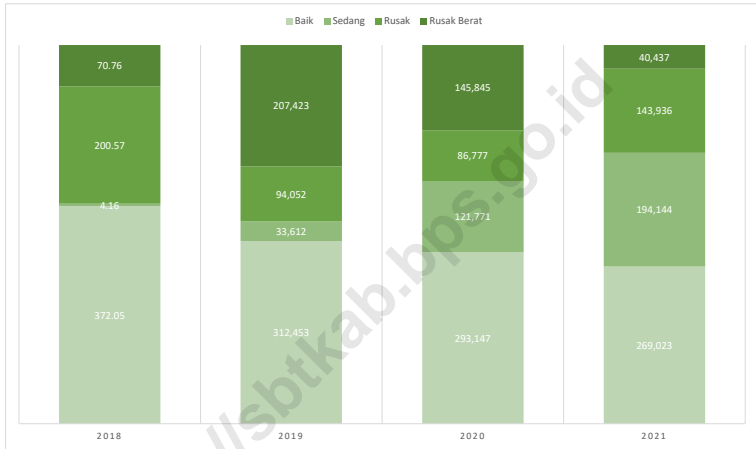
The road transportation sector play an important role in Seram Bagian Timur development. Development in this region will increasing sharply if the road transportation very succeeded to pierce isolation every region, principally to bring production result and mutual matter.

In 2018-2021, the length of roads in Seram Bagian Timur Regency was 647,54 kilometers. With regard to the specification of the roads, it can be classified as follows: 13,90 percent is state road, 23,69 percent is provincial road, and 62,41 percent regency pality road.

Number of Trigana Air passenger has decreased and closed down for awhile in August and September.

Gambar 8.1
Figures

Panjang Jalan Menurut Kondisi Jalan di Kabupaten Seram Bagian Timur (km), 2018–2021
Length of Roads by Condition of Roads in Seram Bagian Timur Regency (km), 2018–2021



Sumber/Source : Dinas Pekerjaan Umum dan Penataan Ruang Kabupaten Seram Bagian Timur
Public Work and Spatial Planning Services of Seram Bagian Timur Regency

Gambar 8.2
Figures

Jumlah Penumpang Pesawat Menurut Rute Penerbangan per Bulan di Kabupaten Seram Bagian Timur (km), 2021
Number of Passenger bu Flight Routes per Month in Seram Bagian Timur Regency (km), 2021



Sumber/Source : Kantor Trigana Air Bula
Trigana Air Office of Bula

8.1 TRANSPORTASI TRANSPORTATION

Tabel 8.1.1 Panjang Jalan¹ Menurut Tingkat Kewenangan Pemerintahan di Kabupaten Seram Bagian Timur (km), 2018–2021
Length of Roads¹ by Level of Government Authority in Seram Bagian Timur Regency (km), 2018–2021

Tingkat Kewenangan Pemerintahan Level of Government Authority	2018	2019	2020	2021
(1)	(2)	(3)	(4)	
Negara ² /State ²	90,00	90,00	90,00	90,00
Provinsi/Province	153,40	153,40	153,40	153,40
Kabupaten/Kota Regency/Municipality	404,14	404,14	404,14	404,14
Jumlah/Total	647,54	647,54	647,54	647,54

Catatan/Note: ¹ Data tidak termasuk panjang jalan tol/Excluding toll road

² Berdasarkan Keputusan Menteri Pekerjaan Umum dan Perumahan Rakyat No. 248/KPTS/M/2015/Based on Public Work and Public Housing Ministerial Decree No. 248/KPTS/M/2015

Sumber/Source: Dinas Pekerjaan Umum dan Penataan Ruang Kabupaten Seram Bagian Timur
Public Work and Spatial Planning Services of Seram Bagian Timur Regency

Tabel 8.1.2 Panjang Jalan Menurut Jenis Permukaan Jalan di Kabupaten Seram Bagian Timur (km), 2018–2021
Length of Roads by Type of Road Surface in Seram Bagian Timur Regency (km), 2018–2021

Jenis Permukaan Jalan Type of Road Surface	2018	2019	2020	2021
(1)	(2)	(3)	(4)	
Aspal/Paved	275,86	338,96	342,045	341,477
Tidak Diaspal/Non-Asphalt	196,94	162,05	167,591	281,895
Lainnya/Others	174,74	146,53	137,904	24,168
Jumlah/Total	647,54	647,54	647,54	647,54

Sumber/Source: Dinas Pekerjaan Umum dan Penataan Ruang Kabupaten Seram Bagian Timur
 Public Work and Spatial Planning Services of Seram Bagian Timur Regency

Tabel 8.1.3 Panjang Jalan Menurut Kondisi Jalan di Kabupaten Seram Bagian Timur (km), 2018–2021
Table 8.1.3 Length of Roads by Condition of Roads in Seram Bagian Timur Regency (km), 2018–2021

Kondisi Jalan Condition of Roads	2018	2019	2020	2021
(1)	(2)	(3)	(4)	
Baik/Good	372,05	312,453	293,147	269,023
Sedang/Moderate	4,16	33,612	121,771	194,144
Rusak/Damage	200,57	94,052	86,777	143,936
Rusak Berat/Severely Damage	70,76	207,423	145,845	40,437
Jumlah/Total	647,54	647,54	647,54	647,54

Sumber/Source: Dinas Pekerjaan Umum dan Penataan Ruang Kabupaten Seram Bagian Timur
 Public Work and Spatial Planning Services of Seram Bagian Timur Regency

Tabel 8.1.4 Frekuensi penerbangan dan Jumlah Penumpang Pesawat Menurut Rute Penerbangan per Bulan di Kabupaten Seram Bagian Timur (km), 2021
Flight Frequency and Number of Passenger by Flight Routes per Month in Seram Bagian Timur Regency (km), 2021

Bulan Month	Frekuensi Penerbangan Flight Frequency		Jumlah Penumpang Flight Passangers	
	Kufar - Ambon	Ambon - Kufar	Kufar - Ambon	Ambon - Kufar
(1)	(2)	(3)		
Januari/ January	5	5	104	97
Februari/ February	5	5	66	88
Maret/ March	6	6	122	120
April/ April	5	5	117	81
Mei/ May	2	2	26	41
Juni/ June	4	4	64	65
Juli/ July	4	4	69	65
Agustus/ August	-	-	-	-
September/ September	-	-	-	-
Oktober/ Oktober	4	4	58	56
November/ November	2	2	48	39
Desember/ Desember	7	7	150	185
Jumlah/Total	44	44	824	837

Sumber/Source: Kantor Trigana Air Bula
 Trigana Air Office of Bula

Tabel
Table 8.1.5

Nama Pelabuhan dan Kedalamannya di Kabupaten Seram Bagian Timur (m), 2021
Name of Harbors and The Deep of Harbors in Seram Bagian Timur Regency (m), 2021

Kecamatan Subdistrict	Nama Pelabuhan Name of Harbor	Bahan Konstruksi Dermaga Material Construction of Pier	Ukuran Size	Kedalaman Depth	
				Pasang Tide	Surut Subsided
(1)	(2)	(#)	(4)	(5)	(6)
Bula	Pelabuhan Sesar	Beton
Seram Timur	Pelabuhan Geser	Beton
	Pelabuhan Penyeberangan ASDP	Beton
Tutuk Tolu	Pelabuhan Air Kasar	Beton
Kesui Watubela	Pelabuhan Kesui	Beton
Pulau Gorom	Pelabuhan Namalua	Beton
Gorom Timur	Pelabuhan Penyeberangan Kota Siri	Beton
Werinama	Pelabuhan Bemo	Beton
Lian Vitu	Pelabuhan Air Nanang	
Teor	Pelabuhan Teor	

Sumber/Source: Dinas Perhubungan Kabupaten Seram Bagian Timur
Transportation Official of Seram bagian Timur Regency

8.2 KOMUNIKASI COMMUNICATION

Tabel 8.2.1 Jumlah Kantor Pos Pembantu Menurut Kecamatan di Kabupaten Seram Bagian Timur, 2017–2021
Number of Post Offices Subsidiaries by Subdistrict in Seram Bagian Timur Regency, 2017–2021

Kecamatan Subdistrict	2017	2018	2019	2020	2021
(1)	(2)	(3)	(4)	(5)	(6)
Pulau Gorom	-	-	-	-	-
Kesui Watubela	-	-	-	-	-
Teor	-	-	-	-	-
Gorom Timur	-	-	-	-	-
Pulau Panjang	-	-	-	-	-
Seram Timur	1	1	1	1	1
Tutuk Tolu	-	-	-	-	-
Kilmury	-	-	-	-	-
Lian Vitu	-	-	-	-	-
Kian Darat	-	-	-	-	-
Werinama	1	1	1	1	1
Siwalalat	-	-	-	-	-
Bula	1	1	1	1	1
Bula Barat	-	-	-	-	-
Teluk Waru	-	-	-	-	-
Seram Bagian Timur	3	3	3	3	3

Sumber/Source: PT Pos Indonesia, Kantor Pos Bula
Indonesian Pos Company, Bula Branch Office

Tabel
Table 8.2.2

Banyaknya Pos Dalam Negeri Yang Diterima dan Dikirim Melalui Kantor Pos Bula, 2021
Number of Post Letter Which Accepted and Sent via Bula Post Office, 2021

Bulan Month	Diterima Received	Dikirim Delivered
(1)	(2)	(3)
Januari/ <i>January</i>	807	104
Februari/ <i>February</i>	1 100	120
Maret/ <i>March</i>	1 013	155
April/ <i>April</i>	980	124
Mei/ <i>May</i>	795	110
Juni/ <i>June</i>	1 225	152
Juli/ <i>July</i>	1 150	162
Agustus/ <i>August</i>	1 115	117
September/ <i>September</i>	1 215	133
Oktober/ <i>Oktober</i>	905	158
November/ <i>November</i>	950	106
Desember/ <i>Desember</i>	1 010	75
Jumlah/Total	12 265	1 516
2020	14 830	1 185

Sumber/Source: PT Pos Indonesia, Kantor Pos Bula
Indonesian Pos Company, Bula Branch Office

Tabel 8.2.3 Banyaknya Wesel Yang Diterima dan Dikirim Melalui Kantor Pos Bula, 2021
Number of Postal Rate Money Which Accepted and Sent via Bula Post Office, 2021

Bulan Month	Diterima Received	Dikirim Delivered
(1)	(2)	(3)
Januari/ January	17	63
Februari/ February	15	49
Maret/ March	13	54
April/ April	8	31
Mei/ May	6	26
Juni/ June	9	32
Juli/ July	5	49
Agustus/ August	7	32
September/ September	9	45
Oktober/ Oktober	5	41
November/ November	7	42
Desember/ Desember	4	32
Seram Bagian Timur	105	496
Jumlah/Total	220	275

Sumber/Source: PT Pos Indonesia, Kantor Pos Bula
 Indonesian Pos Company, Bula Branch Office

Tabel
Table 8.2.4

**Kapasitas Sentral Telepon Menurut Lokasi di Kabupaten
Seram Bagian Timur, 2017-2021**
*Central Telephone Capacity by Subdistrict in Seram Bagian
Timur Regency, 2017-2021*

Kecamatan Subdistrict	2017	2018	2019	2020	2021
(1)	(2)	(3)	(4)	(5)	(6)
Pulau Gorom	-	-	-	-	-
Kesui Watubela	-	-	-	-	-
Teor	-	-	-	-	-
Gorom Timur	-	-	-	-	-
Pulau Panjang	-	-	-	-	-
Seram Timur	-	-	-	-	-
Tutuk Tolu	-	-	-	-	-
Kilmury	-	-	-	-	-
Lian Vitu	-	-	-	-	-
Kian Darat	-	-	-	-	-
Werinama	-	-	-	-	-
Siwalalat	-	-	-	-	-
Bula	350	550	1184	1592	1650
Bula Barat	-	-	-	-	-
Teluk Waru	-	-	-	-	-
Seram Bagian Timur	350	550	1184	1592	1650

Sumber/Source: Kantor Daerah Telekomunikasi Bula
Telecommunication Regional Office of Bula

Tabel 8.2.5 Kapasitas Jaringan dan Pelanggan Menurut Lokasi di Kabupaten Seram Bagian Timur, 2021
Number of Telephone Network Capacity and Subscribers by Subdistricts in Seram Bagian Timur Regency, 2021

Kecamatan Subdistrict	Kapasitas Capacity	Pelanggan Subscribers
(1)	(2)	(3)
Pulau Gorom	-	-
Kesui Watubela	-	-
Teor	-	-
Gorom Timur	-	-
Pulau Panjang	-	-
Seram Timur	-	-
Tutuk Tolu	-	-
Kilmury	-	-
Lian Vitu	-	-
Kian Darat	-	-
Werinama	-	-
Siwalalat	-	-
Bula	2 100	1 650
Bula Barat	-	-
Teluk Waru	-	-
Seram Bagian Timur	2 100	1 650

Sumber/Source: Kantor Daerah Telekomunikasi Bula
 Telecommunication Regional Office of Bula

Tabel
Table 8.2.6

Jumlah Desa Penerima Sinyal Internet Telepon Selular Menurut Kecamatan di Kabupaten Seram Bagian Timur, 2021

Number of Village That Receive *Internet Signal For Cellular Phone* by Subdistricts in Seram Bagian Timur Regency, 2021

Kecamatan Subdistrict	Sinyal Internet Internet Signal			Tidak ada Sinyal Internet No Signal
	4G/LTE	3G/H/H+/EVDO	2.5G/E/GPRS	
(1)	(2)	(3)		
Pulau Gorom	13	-	1	9
Kesui Watubela	9	-	4	-
Teor	4	2	1	2
Gorom Timur	9	1	-	12
Pulau Panjang	2	-	-	4
Seram Timur	10	-	1	-
Tutuk Tolu	6	-	-	3
Kilmury	13	-	1	-
Lian Vitu	10	-	-	-
Kian Darat	10	-	-	-
Werinama	6	-	-	1
Siwalalat	6	6	-	-
Bula	10	-	-	-
Bula Barat	13	-	-	-
Teluk Waru	3	1	1	5
Seram Bagian Timur	124	10	9	36

Sumber/Source: Badan Pusat Statistik
BPS-Statistics Indonesia

09

PERBANKAN, KOPERASI, DAN HARGA-HARGA
BANKING, COOPERATIVE, AND PRICES

Tahun 2019-2020
jumlah koperasi di SBT sebanyak
140 koperasi aktif
terdiri dari jenis koperasi KUD, KSU, KPN,
KOPPAS, dan jenis koperasi lainnya



Sumber : Dinas Koperasi, Perindustrian, dan Perdagangan Kab. SBT

PENJELASAN TEKNIS**TECHNICAL NOTES**

- | | |
|---|---|
| <p>1. Data perkoperasian bersumber dari Dinas Koperasi, Perindustrian, Dan Usaha Kecil dan Menengah. Data koperasi yang disajikan meliputi:</p> <ol style="list-style-type: none"> a. Jumlah usaha koperasi b. Volume usaha koperasi c. Sisa hasil usaha | <p>1. <i>Data for cooperatives are generated from Ministry of Cooperatives, Industries, and Small and Medium Enterprises. Types of cooperatives data include :</i></p> <ol style="list-style-type: none"> <i>a. Number of cooperatives</i> <i>b. Asset scale of cooperative</i> <i>c. Net profit</i> |
| <p>2. Koperasi adalah badan usaha yang beranggotakan orang, seorang atau badan hukum koperasi dengan melandaskan kegiatannya berdasarkan prinsip koperasi sekaligus sebagai gerakan ekonomi rakyat yang berdasar atas asas kekeluargaan</p> | <p>2. <i>Cooperative is an establishment that its members are people or establishments with legal status of cooperative and its activities based on people economic movement.</i></p> |
| <p>3. Sisa hasil usaha koperasi merupakan pendapatan koperasi yang diperoleh dalam satu tahun buku dikurangi dengan biaya, penyusutan, dan kewajiban lainnya termasuk pajak dalam tahun buku yang bersangkutan.</p> | <p>3. <i>Net profit of cooperative is gross income in one year minus expenses, depreciation, and other liabilities including taxes in current year.</i></p> |

ULASAN**DESCRIPTION**

Ada banyak jenis koperasi yang beroperasi di Kabupaten Seram Bagian Timur. Pada Tahun 2020 ada :

There are kinds of active cooperative in Seram Bagian Timur Regency. In 2020 are :

KUD sebanyak 18 koperasi yang tersebar di 12 Kecamatan.

18 cooperative of KUD that spread of 12 subdistrict.

Koperasi jenis KSU adalah yang terbanyak, yakni 58 koperasi aktif yang tersebar di 14 kecamatan.

KSU is the most known cooperative, there are 58 active cooperative in 14 subdistrict.

KPN sebanyak 4 koperasi masing-masing satu tersebar di Kecamatan Seram Timur, Werinama, Bula, dan Bula Barat.

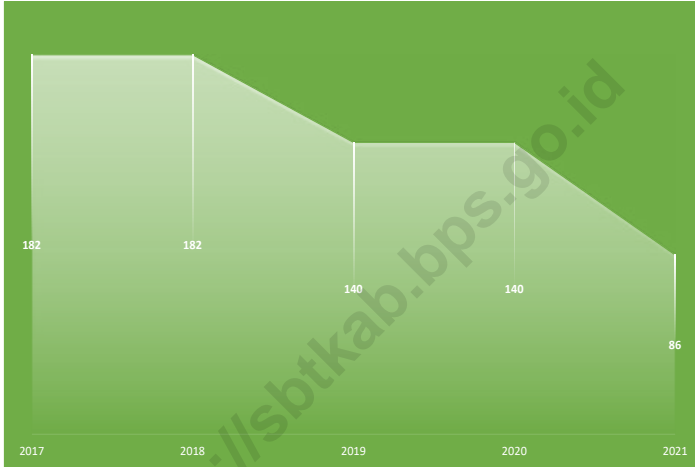
KPN is amount 4 cooperative, each 1 cooperative in Seram Timur, Werinama, Bula, and Bula Barat Subdistrict.

Terdaftar 1 KOPPAS yang berada di Kecamatan Seram Timur dan sebanyak 59 koperasi lainnya berada di seluruh wilayah kecamatan di Kabupaten Seram Bagian Timur.

And 1 KOPPAS active in Seram Timur Subdistrict. The others 59 cooperative also operate in all subdistrict.

Gambar 9.1
Figures

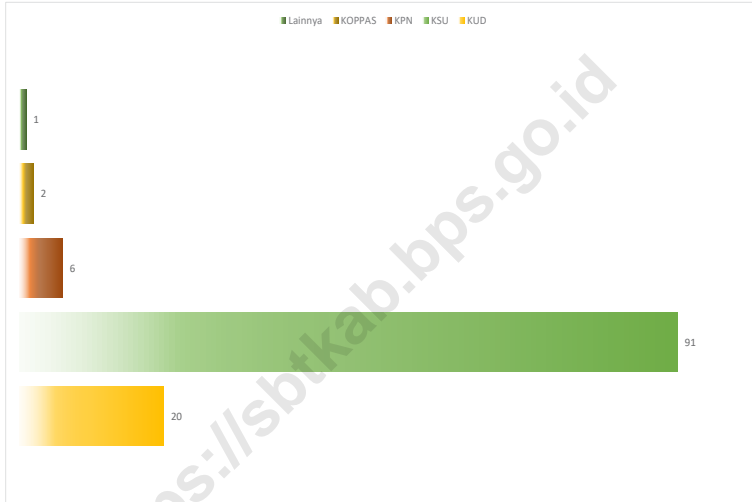
Jumlah Koperasi Aktif di Kabupaten Seram Bagian Timur, 2017–2021
Number of Active Cooperative in Seram Bagian Timur Regency, 2017–2021



Sumber/Source : Dinas Koperasi Perindustrian dan Perdagangan Kab. Seram Bagian Timur
Industrial and Trading Official of Seram Bagian Timur Regency

Gambar 9.2
Figures

Jumlah Koperasi Menurut Jenis Koperasi di Kabupaten Seram Bagian Timur, 2021
Number of Cooperative by Kind of Cooperative in Seram Bagian Timur Regency, 2021



Sumber/Source : Dinas Koperasi Perindustrian dan Perdagangan Kab. Seram Bagian Timur
Industrial and Trading Official of Seram Bagian Timur Regency

9.1 PERBANKAN BANKING

Tabel 9.1.1 Jumlah Kantor BPR Menurut Kelompok BPR di Kabupaten Seram Bagian Timur, 2017–2021
Number of BPR Office by BPR Groups in Seram Bagian Timur Regency, 2017–2021

Tahun Years	Kantor Pusat Central Office	Kantor Cabang Branch Office	Kantor Kas Cash Office
(1)	(2)	(3)	(4)
2017	-	1	-
2018	-	1	-
2019	-	1	-
2020	-	1	-
2021

Sumber/Source: Otoritas Jasa Keuangan/Financial Service Authority

Tabel 9.1.2
Table

Posisi Pinjaman yang Diberikan oleh Bank Perkreditan Rakyat (BPR) pada Kelompok BPR menurut Jenis Penggunaan Per Bulan di Kabupaten Seram Bagian Timur, 2021

BPR Loan Position to BPR Groups by Utilizing Per Month in Seram Bagian Timur Regency, 2021

Bulan Month	Modal Kerja Capital of Labor		Investasi Investment		Konsumsi Consumption	
	Rekening	Nominal (Rp 000)	Rekening	Nominal (Rp 000)	Rekening	Nominal (Rp 000)
(1)	(2)	(3)	(4)	(5)	(6)	(7)
Januari/ January
Februari/ February
Maret/ March
April/ April
Mei/ May
Juni/ June
Juli/ July
Agustus/ August
September/ September
Oktober/ Oktober
November/ November
Desember/ Desember

Sumber/Source: Otoritas Jasa Keuangan/Financial Service Authority

Tabel
Table 9.1.3

Jumlah Pinjaman Rupiah Bank Umum Berdasarkan Skala Bisnis (UMKM/Non-UMKM) Per Bulan di Kabupaten Seram Bagian Timur, 2021
Number of Banks Loan by Business Scale Per Month in Seram Bagian Timur Regency, 2021

Bulan Month	UMKM		Non-UMKM	
	Rekening	Jumlah Laporan (Rp)	Rekening	Jumlah laporan (Rp)
(1)	(2)	(3)	(4)	(5)
Januari/ January
Februari/ February
Maret/ March
April/ April
Mei/ May
Juni/ June
Juli/ July
Agustus/ August
September/ September
Oktober/ Oktober
November/ November
Desember/ Desember

Sumber/Source: Otoritas Jasa Keuangan/Financial Service Authority

Tabel
Table 9.1.4

Posisi Pinjaman Rupiah Bank Umum pada UMKM Menurut Lapangan Usaha Per Bulan di Kabupaten Seram Bagian Timur, 2021
Bank Loan Position to UMKM by Business Fields Per Month in Seram Bagian Timur Regency, 2021

Bulan Month	Pertanian, perburuan dan Kehutanan	Perikanan	Pertambangan dan Penggalian	Industri Pengolahan
(1)	(2)	(3)	(4)	(5)
Januari/ January
Februari/ February
Maret/ March
April/ April
Mei/ May
Juni/ June
Juli/ July
Agustus/ August
September/ September
Oktober/ Oktober
November/ November
Desember/ Desember

Sumber/Source: Otoritas Jasa Keuangan/Financial Service Authority

Tabel
Table 9.1.5

Jumlah Rekening dan Nominal Giro, Tabungan, dan Deposito Bank Umum Per Bulan di Kabupaten Seram Bagian Timur, 2021
Number of Account and Nominal of Giro, Saving, and Fixed Deposito in Bank Per Month in Seram Bagian Timur Regency, 2021

Bulan Month	Giro Giro		Tabungan Saving		Deposito Fixed Deposito	
	Rekening	Nominal (juta Rp)	Rekening	Nominal (juta Rp)	Rekening	Nominal (juta Rp)
(1)	(2)	(3)	(4)	(5)	(6)	(7)
Januari/ January
Februari/ February
Maret/ March
April/ April
Mei/ May
Juni/ June
Juli/ July
Agustus/ August
September/ September
Oktober/ Oktober
November/ November
Desember/ Desember

Sumber/Source: Otoritas Jasa Keuangan/Financial Service Authority

9.2 KOPERASI COOPERATIVE

Tabel 9.2.1 Jumlah Koperasi Aktif Menurut Kecamatan di Kabupaten Seram Bagian Timur, 2017–2021
Number of Active Cooperative by Subdistrict in Seram Bagian Timur Regency, 2017–2021

Kecamatan Subdistrict	2017	2018	2019	2020	2021
(1)	(2)	(3)	(4)	(5)	(6)
Pulau Gorom	27	27	24	24	10
Kesui Watubela	5	5	6	6	5
Teor	2	2	2	2	1
Gorom Timur	14	14	12	12	10
Pulau Panjang	2	2	2	2	2
Seram Timur	19	19	16	16	10
Tutuk Tolu	9	9	7	7	5
Kilmury	12	12	11	11	9
Lian Vitu	7	7	13	13	1
Kian Darat	5	5	5	5	1
Werinama	8	8	7	7	5
Siwalalat	4	4	5	5	5
Bula	49	49	16	16	10
Bula Barat	12	12	9	9	8
Teluk Waru	7	7	5	5	4
Seram Bagian Timur	182	182	140	140	86

Catatan/Note: Tahun 2019 berkurang karena banyak koperasi tutup

Sumber/Source: Dinas Koperasi Perindustrian dan Perdagangan Kabupaten Seram Bagian Timur
Industrial and Trading Official of Seram Bagian Timur Regency

Tabel
Table 9.2.2**Jumlah Koperasi Menurut Jenis Koperasi dan Kecamatan di Kabupaten Seram Bagian Timur, 2021**
Number of Cooperative by Kind of Cooperative and Subdistrict in Seram Bagian Timur Regency, 2021

Kecamatan Subdistrict	Jenis Koperasi/ Kind of Cooperative					Jumlah Total
	KUD	KSU	KPN	KOPPAS	Lainnya Other	
(1)	(2)	(3)	(4)	(5)	(6)	(7)
Pulau Gorom	4	17	-	-	-	21
Kesui Watubela	2	3	-	-	-	5
Teor	-	1	-	-	-	1
Gorom Timur	2	8	-	-	-	10
Pulau Panjang	-	1	-	-	-	1
Seram Timur	3	8	1	1	-	13
Tutuk Tolu	1	5	-	-	-	6
Kilmury	1	8	-	-	-	9
Lian Vitu	1	6	-	-	-	7
Kian Darat	1	2	-	-	-	3
Werinama	1	3	1	-	-	5
Siwalalat	-	3	-	-	-	3
Bula	1	22	3	1	1	28
Bula Barat	3	2	1	-	-	6
Teluk Waru	-	2	-	-	-	2
Seram Bagian Timur	20	91	6	2	1	120
2020	18	58	4	1	59	140

Sumber/Source: Dinas Koperasi Perindustrian dan Perdagangan Kabupaten Seram Bagian Timur
Industrial and Trading Official of Seram Bagian Timur Regency

**9.3 HARGA
PRICE**

Tabel 9.3.1 Indeks Kemalahan Konstruksi (IKK) di Kabupaten Seram Bagian Timur, 2017–2021
Construction Cost Index in Seram Bagian Timur Regency, 2017–2021

Tahun Years	Indeks Kemalahan Konstruksi Construction Cost Index
(1)	(2)
2017	...
2018	...
2019	...
2020	...
2021	121,58

Sumber/Source: BPS, Survei Kemalahan Konstruksi
BPS-Statistics Indonesia, Construction Cost Survey

10

**PENGELUARAN PENDUDUK
POPULATION EXPENDITURE**

57,86% pengeluaran
perkapita per bulan
digunakan untuk belanja **makanan**,
sisanya belanja non-makanan



PENJELASAN TEKNIS**TECHNICAL NOTES**

1. Kegiatan pengumpulan data sosial dan ekonomi yang dilaksanakan secara rutin oleh BPS melalui Survei Sosial Ekonomi Nasional (Susenas).
 2. Sejak tahun 2011 sampai dengan 2014, pengumpulan data Susenas konsumsi pengeluaran rumah tangga dilaksanakan secara triwulanan. Mulai tahun 2015 pengumpulan data Susenas dilaksanakan dua kali dalam setahun, yaitu pada Maret dan September.
 3. Target sampel Susenas Maret adalah 300.000 rumah tangga yang tersebar di seluruh kabupaten/kota di Indonesia. Target sampel Susenas pada bulan September adalah sebanyak 75.000 rumah tangga.
 4. Data hasil pencacahan Susenas Maret dapat disajikan untuk tingkat nasional, provinsi, dan kabupaten/kota, sedangkan untuk data hasil Susenas September hanya dapat disajikan untuk tingkat nasional dan provinsi.
 5. Data konsumsi/pengeluaran yang dikumpulkan pada Susenas Maret dibagi menjadi dua kelompok, yaitu makanan dan bukan makanan. Jumlah komoditas makanan
1. *Socioeconomic data collection activities are carried out regularly by the BPS-Statistics Indonesia through the National Socioeconomic Survey (Susenas).*
 2. *Since 2011 to 2014, Susenas data collection of household consumption/expenditures was conducted quarterly. Starting in 2015, collecting of data Susenas carry out twice a year, in March and September.*
 3. *The March Susenas target sample covers 300.000 households spread out at all regency/municipality in Indonesia. The September Susenas target sample covers 75.000 households.*
 4. *The result from Susenas data collection in March can be presented on national, provincial, and regency/municipal level estimates, while in September can be disseminated only for the national and provincial levels.*
 5. *The consumption/expenditure data collected in March Susenas are divided into two groups, namely food and non-food. The number of food commodity are 112 commodities. The food group data*

sebanyak 112 komoditas. Pengumpulan data kelompok makanan meliputi banyaknya komoditas yang dikonsumsi beserta nilai pengeluarannya.

collection includes quantity and value of commodities consumed.

6. Pengumpulan data pada sebagian besar kelompok bukan makanan hanya mencakup nilai pengeluaran barang yang dikonsumsi, kecuali beberapa jenis barang tertentu juga dikumpulkan kuantitasnya, seperti listrik, air, gas, dan bahan bakar minyak (BBM).

6. *Data collection on mostly non food groups cover only the value of expenditures consumed except for certain commodities can also collected its quantity, such as the use of electricity, water, gas, and fuel oil (BBM).*

7. Pengeluaran rata-rata per kapita adalah biaya yang dikeluarkan untuk konsumsi semua anggota rumah tangga selama sebulan baik yang berasal dari pembelian, pemberian maupun produksi sendiri dibagi dengan banyaknya anggota rumah tangga dalam rumah tangga tersebut.

7. *Per capita Average Expenditure is the cost spent for all household members consumption during the month, whether from purchasing, giving or own production, divided by the number of household members in the household.*

ULASAN

Berdasarkan data Survei Sosial Ekonomi (Susenas) 2020, rata-rata pengeluaran per kapita penduduk Kabupaten Seram Bagian Timur tahun 2020 sebesar Rp 545.659,- untuk makanan dan Rp 397.432,- untuk non makanan.

Pengeluaran terbesar makanan adalah kelompok Makanan dan Minuman Jadi sebesar 11,29 persen, terendah kelompok kacang-kacangan sebesar 0,37 persen.

Sementara itu, pengeluaran terbesar non makanan adalah kelompok perumahan dan fasilitas rumah sebesar 24,76 persen, terendah keperluan pesta dan upacara sebesar 0,52 persen.

DESCRIPTION

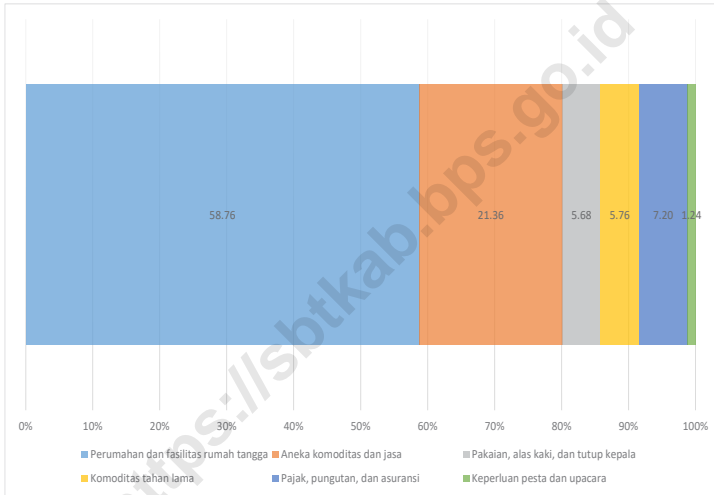
Based on the Socioeconomic Survey (Susenas) data in 2020 , the average expenditure per capita of seram Bagian Timur in 2020 are Rp 545.659, - for food and Rp 397.432, - for non-food

Largest food expenditure is Prepared Foods and Beverages items about 11,29 percent , the lowest groups is legume about 0,37 percent.

Meanwhile , the largest non-food expenditures are housing and home facilities about 24,76 percent, the lowest expenditure group are Parties and ceremonies about 0,52 percent .

Gambar 10.1
Figures

Persentase Rata-rata Pengeluaran per Kapita Sebulan Pada Kelompok Komoditas Bukan Makanan di Kabupaten Seram Bagian Timur, 2019 dan 2020
Percentage of Average Expenditure per Capita For Non-Food Commodities Group in Seram Bagian Timur Regency, 2019 and 2020

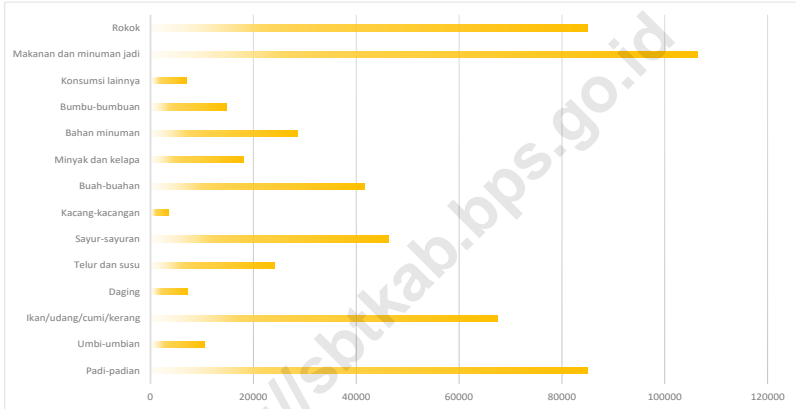


Catatan/Note: ...

Sumber/Source: BPS, Survei Sosial Ekonomi Nasional (Susenas) Maret/BPS-Statistics Indonesia, National Socioeconomic Survey March

Gambar 10.2
Figures

Rata-rata Pengeluaran per Kapita Sebulan Menurut Kelompok Komoditas Makanan (rupiah) di Kabupaten Seram Bagian Timur, 2020
Monthly Average Expenditure per Capita by Food Commodity Group (rupiahs) in Seram Bagian Timur Regency, 2020



Catatan/Note: ...

Sumber/Source: BPS, Survei Sosial Ekonomi Nasional (Susenas) Maret/BPS-Statistics Indonesia, National Socioeconomic Survey March

Tabel
Table 10.1

Rata-rata Pengeluaran per Kapita Sebulan Menurut Kelompok Komoditas (rupiah) di Kabupaten Seram Bagian Timur, 2020 dan 2021
Monthly Average Expenditure per Capita by Commodity Group (rupiahs) in Seram Bagian Timur Regency, 2020 and 2021

Kelompok Komoditas/Commodity Group	2020	2021
(1)	(2)	(3)
Makanan/Food		
Padi-padian/ <i>Cereals</i>	84 923	70 172
Umbi-umbian/ <i>Tubers</i>	10 454	17 312
Ikan/udang/cumi/kerang/ <i>Fish/shrimp/common squid/shells</i>	67 445	51 004
Daging/ <i>Meat</i>	7 293	7 960
Telur dan susu/ <i>Eggs and milk</i>	24 118	18 315
Sayur-sayuran/ <i>Vegetables</i>	46 287	46 678
Kacang-kacangan/ <i>Legumes</i>	3 515	3 438
Buah-buahan/ <i>Fruits</i>	41 678	14 882
Minyak dan kelapa/ <i>Oil and coconut</i>	18 068	18 405
Bahan minuman/ <i>Beverage stuffs</i>	28 586	26 334
Bumbu-bumbuan/ <i>Spices</i>	14 868	14 608
Konsumsi lainnya/ <i>Miscellaneous food items</i>	6 950	8 000
Makanan dan minuman jadi/ <i>Prepared food and beverages</i>	106 442	86 372
Rokok/ <i>Cigarettes</i>	85 033	62 576
Jumlah makanan/Total food	545 659	446 056
Bukan makanan/Non-food		
Perumahan dan fasilitas rumah tangga/ <i>Housing and household facilities</i>	233 548	235 711
Aneka komoditas dan jasa/ <i>Goods and services</i>	84 872	79 520
Pakaian, alas kaki, dan tutup kepala/ <i>Clothing, footwear, and headgear</i>	22 571	23 597
Komoditas tahan lama/ <i>Durable goods</i>	22 892	20 401
Pajak, pungutan, dan asuransi/ <i>Taxes and insurance</i>	28 610	25 039
Keperluan pesta dan upacara/kenduri/ <i>Parties and ceremonies</i>	4 939	3 172
Jumlah bukan makanan/Total non-food	397 432	387 440
Jumlah/Total	943 091	833 495

Sumber/Source: BPS, Survei Sosial Ekonomi Nasional (Susenas) Maret
BPS-Statistics Indonesia, National Socioeconomic Survey March

Tabel
Table 10.1

Persentase Pengeluaran per Kapita Sebulan Menurut Kelompok Komoditas di Kabupaten Seram Bagian Timur, 2020 dan 2021
Percentage of Monthly Expenditure per Capita by Commodity Group in Seram Bagian Timur Regency, 2020 and 2021

Kelompok Komoditas/Commodity Group	2020	2021
(1)	(2)	(3)
Makanan/Food		
Padi-padian/ <i>Cereals</i>	9,00	8,42
Umbi-umbian/ <i>Tubers</i>	1,11	2,08
Ikan/udang/cumi/kerang/ <i>Fish/shrimp/common squid/shells</i>	7,15	6,12
Daging/ <i>Meat</i>	0,77	0,96
Telur dan susu/ <i>Eggs and milk</i>	2,56	2,20
Sayur-sayuran/ <i>Vegetables</i>	4,91	5,60
Kacang-kacangan/ <i>Legumes</i>	0,37	0,41
Buah-buahan/ <i>Fruits</i>	4,42	1,79
Minyak dan kelapa/ <i>Oil and coconut</i>	1,92	2,21
Bahan minuman/ <i>Beverage stuffs</i>	3,03	3,16
Bumbu-bumbuan/ <i>Spices</i>	1,58	1,75
Konsumsi lainnya/ <i>Miscellaneous food items</i>	0,74	0,96
Makanan dan minuman jadi/ <i>Prepared food and beverages</i>	11,29	10,36
Rokok/ <i>Cigarettes</i>	9,02	7,51
Jumlah makanan/Total food	57,86	53,52
Bukan makanan/Non-food		
Perumahan dan fasilitas rumah tangga/ <i>Housing and household facilities</i>	24,76	28,28
Aneka komoditas dan jasa/ <i>Goods and services</i>	9,00	9,54
Pakaian, alas kaki, dan tutup kepala/ <i>Clothing, footwear, and headgear</i>	2,39	2,83
Komoditas tahan lama/ <i>Durable goods</i>	2,43	2,45
Pajak, pungutan, dan asuransi/ <i>Taxes and insurance</i>	3,03	3,00
Keperluan pesta dan upacara/kenduri/ <i>Parties and ceremonies</i>	0,52	0,38
Jumlah bukan makanan/Total non-food	42,14	46,48
Jumlah/Total	100	100

Sumber/Source: BPS, Survei Sosial Ekonomi Nasional (Susenas) Maret
 BPS-Statistics Indonesia, National Socioeconomic Survey March

11

PERDAGANGAN TRADE

Sejumlah **1.926** perusahaan
aktif tahun 2020
dan **1.416** adalah **usaha perorangan**



PENJELASAN TEKNIS**TECHNICAL NOTES**

- | | |
|--|--|
| <p>1. Sistem pencatatan Statistik Ekspor dan Impor adalah "General Trade" dengan wilayah pencatatan meliputi seluruh wilayah kepabeanaan Indonesia.</p> | <p>1. <i>The recording of export and import statistics is based on General Trade System covering all Indonesian customs areas.</i></p> |
| <p>2. Pengesahan dokumen kepabeanaan ekspor dan impor dilakukan oleh Bea dan Cukai berdasarkan Persetujuan Muat/Bongkar Barang.</p> | <p>2. <i>The legalization of customs export and import documents is conducted by the Customs and Excise Office.</i></p> |
| <p>3. Data ekspor berasal dari dokumen kepabeanaan BC 3.0 atau yang disebut dokumen Pemberitahuan Ekspor Barang (PEB) yang diisi oleh eksportir.</p> | <p>3. <i>The export data are compiled based on customs export documents BC 3.0 or known as Export Declarations (PEB), filled by exporters.</i></p> |
| <p>4. Data impor berasal dari dokumen kepabeanaan BC 2.0 atau yang disebut dokumen Pemberitahuan Impor Barang (PIB), Pemberitahuan Impor Barang Khusus (PIBK), Pemberitahuan Pabean Free Trade Zone (PPFTZ) dan dokumen kepabeanaan BC 2.3 yang mencatat impor barang dari Luar Negeri ke Kawasan Berikat.</p> | <p>4. <i>The import data are compiled based on customs import documents BC 2.0 or known as Import Declarations Form (PIB), Import Declarations Form for Special Commodity (PIBK), Customs Declaration Form for Free Trade Zone (PPFTZ), and customs import documents BC 2.3 which records import goods from foreign country to Bounded Zones Area.</i></p> |
| <p>5. Barang-barang yang dikirim ke luar negeri untuk diolah dicatat sebagai ekspor, sedangkan hasil olahan yang dikembalikan ke Indonesia dicatat sebagai impor.</p> | <p>5. <i>Goods send abroad for processing purposes are recorded as export while its product sent to Indonesia are recorded as import.</i></p> |
| <p>6. Barang-barang luar negeri yang diolah di dalam negeri dicatat sebagai barang impor</p> | <p>6. <i>Foreign goods processed in Indonesia are still recorded as imports although the</i></p> |

meskipun barang olahan tersebut akan kembali ke luar negeri.

7. Barang-barang yang tidak dicakup dalam pencatatan:
- Pakaian dan barang-barang perhiasan penumpang.
 - Barang-barang bawaan penumpang dari/ke luar negeri untuk dipakai sendiri, kecuali lemari es, pesawat televisi, dan sebagainya.
 - Barang-barang untuk keperluan perwakilan kedutaan suatu negara.
 - Barang-barang ekspedisi dan ekshibisi atau pameran.
 - Barang-barang untuk militer yang diimpor langsung oleh angkatan bersenjata.
 - Pembungkus peti kemas untuk diisi kembali.
 - Uang dan surat-surat berharga.
 - Barang-barang contoh.
8. Sistem pengolahan dokumen impor/ekspor Indonesia adalah sistem "Carry Over" yaitu dokumen ditunggu selama satu bulan, setelah bulan berjalan, sedangkan dokumen-dokumen yang terlambat akan diolah pada bulan berikutnya. Dengan demikian dokumen bulan-bulan sebelumnya yang terlambat diterima dan masuk pada bulan berjalan, diperlakukan sebagai dokumen bulan pengolahan.
9. Pelabuhan Muat adalah pelabuhan
- products will be sent to abroad.*
7. *The following goods are not included in the statistics:*
- Clothings and passengers' jewelry.*
 - Luggage of passengers for own use, except refrigerators, television sets, etc.*
 - Goods imported/exported for the use of foreign representative countries/embassies.*
 - Goods for expeditions, and shows or exhibitions.*
 - Military goods directly imported by the Armed Forces.*
 - Packings/container to be refilled.*
 - Bank notes and securities*
 - Sample goods*
8. *The carry-over system is used in processing Indonesian export and import documents. Documents are processed one month after the current month, while those received later will be processed for the succeeding month. This means previous documents received in the current month will be treated as processed documents.*
9. *Port of loading is port where*

darimana barang diangkut ke luar negeri atau diekspor.

the goods are transported out of the country or exported.

10. Negara tujuan adalah negara tujuan akhir yang diketahui untuk barang ekspor yang dikirim ke luar negeri

10. *Country of destination is country that is known to export goods sent abroad.*

11. Jenis komoditi adalah barang ekspor yang dicatat sesuai kode Harmonized System (HS)

11. *Type commodity is exported goods recorded based on Harmonized System (HS) code.*

<https://sbtkab.bps.go.id/>

ULASAN

Kegiatan perdagangan merupakan usaha jasa yang menghubungkan antara produsen dengan konsumen, mempunyai fungsi *Time and Place Utility*. Keuntungan kegiatan perdagangan selain memindahkan barang dari suatu tempat ke tempat lain juga mengangkut barang ke tempat yang mempunyai nilai lebih tinggi.

Jumlah perusahaan menurut badan hukum di Seram Bagian Timur tahun 2020 mencapai 1.926 unit. Terdiri dari Perseroan Terbatas (PT) sebanyak 66 unit, CV/Firma 237 unit, Koperasi 198 unit, Perorangan 1416 unit, dan jenis lainnya 9 unit.

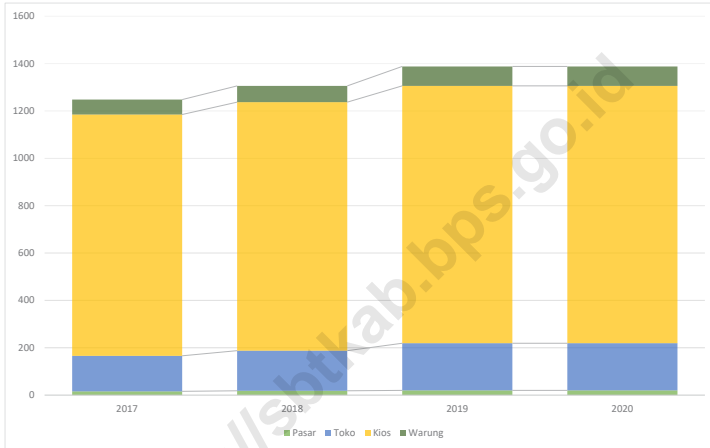
DESCRIPTION

Trade activity is serviced establishment which is linked between producer and consumer, has a function Time and Place Utility. The advantages of trade activity are not only to move goods from ones place to other places that has more values.

In 2020, the number of trade enterprises in Seram Bagian Timur around 1.926 units. There are 66 unit of PT, 237 units of CV/Firma, 198 units of Cooperative, 1416 units of Individual, and 9 units of another enterprise.

Gambar 11.1
Figures

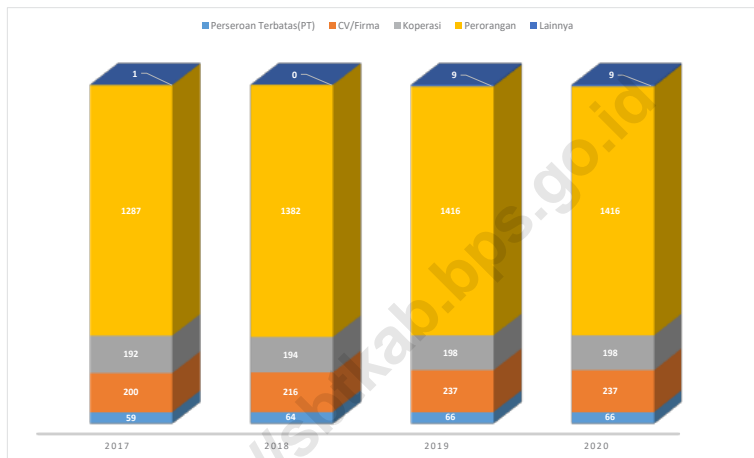
Jumlah Sarana Perdagangan Menurut Jenisnya di Kabupaten Seram Bagian Timur, 2017–2020
Number of Trading Facilities by Type of Facility in Seram Bagian Timur Regency, 2017–2020



Sumber/Source: Dinas Koperasi Perindustrian dan Perdagangan Kabupaten Seram Bagian Timur/Industrial and Trading Official of Seram Bagian Timur Regency

Gambar 11.2
Figures

Jumlah Perusahaan Menurut Bentuk Badan Hukum di Kabupaten Seram Bagian Timur, 2017-2020
Number of Establishments by Type of Business Entity in Seram Bagian Timur Regency, 2017-2020



Sumber/Source: Dinas Koperasi Perindustrian dan Perdagangan Kabupaten Seram Bagian Timur/Industrial and Trading Official of Seram Bagian Timur Regency

Tabel 11.1 Jumlah Sarana Perdagangan Menurut Jenisnya di Kabupaten Seram Bagian Timur, 2017–2021
Number of Trading Facilities by Type of Facility in Seram Bagian Timur Regency, 2017–2021

Jenis Sarana Perdagangan Type of Trading Facilities	2017	2018	2019	2020	2021
(1)	(2)	(3)	(4)	(5)	(6)
Pasar/Market	16	18	20	20	20
Toko/Store	150	170	199	199	199
Kios	1 019	1 049	1 087	1 087	1 087
Warung	63	69	82	82	82
Jumlah/Total	1 248	1 306	1 388	1 388	1 388

Sumber/Source: Dinas Koperasi Perindustrian dan Perdagangan Kabupaten Seram Bagian Timur
 Industrial and Trading Official of Seram Bagian Timur Regency

Tabel
Table 11.2**Jumlah Pedagang Menurut Kecamatan di Kabupaten
Seram Bagian Timur, 2021**
**Number of Merchants by Subdistrict in Seram Bagian Timur
Regency, 2021**

Kecamatan Subdistrict	Pedagang Besar Wholesaler	Pedagang Menengah Medium Trader	Pedagang Kecil Small Trader
(1)	(2)	(3)	(4)
Pulau Gorom	10	3	5
Kesui Watubela	-	1	3
Teor	-	1	3
Gorom Timur	1	-	1
Pulau Panjang	-	1	6
Seram Timur	9	8	5
Tutuk Tolu	-	3	8
Kilmury	-	-	1
Lian Vitu	-	-	3
Kian Darat	2	1	3
Werinama	-	1	13
Siwalalat	1	-	6
Bula	25	23	51
Bula Barat	-	1	5
Teluk Waru	-	1	3
Seram Bagian Timur	50	44	116

Sumber/Source: Dinas Koperasi Perindustrian dan Perdagangan Kabupaten Seram Bagian Timur
Industrial and Trading Official of Seram Bagian Timur Regency

Tabel
Table 11.3

**Jumlah Perusahaan Menurut Bentuk Badan Hukum di
Kabupaten Seram Bagian Timur, 2017-2021**
*Number of Establishments by Type of Business Entity in
Seram Bagian Timur Regency, 2017-2021*

Jenis Sarana Perdagangan <i>Type of Trading Facilities</i>	2017	2018	2019	2020	2021
(1)	(2)	(3)	(4)	(5)	(6)
Perseroan Terbatas (PT)	59	64	66	66	66
CV/ Firma	200	216	237	237	237
Koperasi	192	194	198	198	198
Perorangan	1 287	1 382	1 416	1 416	1 416
Lainnya	1	-	9	9	9
Jumlah/Total	1 729	1 856	1 926	1 926	1 926

Sumber/Source: Dinas Koperasi Perindustrian dan Perdagangan Kabupaten Seram Bagian Timur
Industrial and Trading Official of Seram Bagian Timur Regency

12

SISTEM NERACA REGIONAL SYSTEM OF REGIONAL ACCOUNTS

Pertumbuhan ekonomi SBT
tahun 2020 mengalami
kontraksi terburuk
sejak tahun 2016



Sumber : BPS Kab. SBT

PENJELASAN TEKNIS**TECHNICAL NOTES**

1. Penghitungan statistik neraca nasional mengikuti buku petunjuk yang diterbitkan oleh Perserikatan Bangsa Bangsa (PBB) dikenal sebagai Sistem Neraca Nasional (SNN). SNN adalah rekomendasi internasional tentang bagaimana menyusun ukuran aktivitas ekonomi yang sesuai dengan standar neraca baku yang didasarkan pada prinsip-prinsip ekonomi. Rekomendasi yang dimaksud dinyatakan dalam sekumpulan konsep, definisi, klasifikasi, dan aturan neraca yang disepakati secara internasional dalam mengukur indikator tertentu seperti Produk Domestik Bruto (PDB).
 2. Produk Domestik Bruto pada tingkat nasional serta Produk Domestik Regional Bruto (PDRB) pada tingkat regional (provinsi) menggambarkan kemampuan suatu wilayah untuk menciptakan nilai tambah pada suatu waktu tertentu. Untuk menyusun PDB maupun PDRB digunakan 2 pendekatan, yaitu lapangan usaha dan pengeluaran. Keduanya menyajikan komposisi data nilai tambah dirinci menurut sumber kegiatan ekonomi (lapangan usaha) dan menurut komponen penggunaannya. PDB maupun PDRB dari sisi
1. *The method used to estimate national accounts statistics is based on the standard guidelines formed by United Nation known as System of National Accounts (SNA). SNA is the internationally agreed standard set of recommendations on how to compile measures of economic activity in accordance with strict accounting conventions based on economic principles. The recommendations are expressed in term of a set of concepts, definitions, classifications and accounting rules that comprise the internationally agreed standard for measuring indicators such as Gross Domestic Product (GDP).*
 2. *The basic measure of the value added arising from economic activity is known as Gross Domestic Product at the national level and Gross Regional Domestic Product (GRDP) at the regional level (provinces/regencies/municipalities). To compile these statistics, two approaches have been used, i.e. "production approach" and "expenditure approach". The first approach is to measure value added produced by various kinds of economic activities, while the second approach is to measure final uses of the country's output. In other words, GDP/GRDP*

lapangan usaha merupakan penjumlahan seluruh komponen nilai tambah bruto yang mampu diciptakan oleh sektor-sektor ekonomi atas berbagai aktivitas produksinya. Sedangkan dari sisi pengeluaran menjelaskan tentang penggunaan dari nilai tambah tersebut.

3. PDB menurut lapangan usaha mengalami perubahan klasifikasi dari 9 lapangan usaha menjadi 17 lapangan usaha. PDB menurut lapangan usaha dirinci menurut total nilai tambah dari seluruh sektor ekonomi yang mencakup lapangan usaha Pertanian, Kehutanan, dan Perikanan; Pertambangan dan Penggalian; Industri Pengolahan; Pengadaan Listrik dan Gas; Pengadaan Air, Pengelolaan Sampah, Limbah dan Daur Ulang; Konstruksi; Perdagangan Besar dan Eceran, Reparasi Mobil dan Sepeda Motor; Transportasi dan Pergudangan; Penyediaan Akomodasi dan Makan Minum; Informasi dan Komunikasi; Jasa Keuangan dan Asuransi; Real Estat; Jasa Perusahaan; Administrasi Pemerintahan, Pertahanan dan Jaminan Sosial Wajib; Jasa Pendidikan; Jasa Kesehatan dan Kegiatan Sosial; dan Jasa lainnya.

is the sum of total value added produced by all economic industries (activities) and the way of using it.

3. *GDP by industry classification changes from 9 sectors to 17 industries. GDP by industry is classified by types of economic activities such as Agriculture, Forestry and Fishing; Mining and Quarrying; Manufacturing; Electricity and Gas; Water supply, Sewerage, Waste Management and Remediation Activities; Construction; Wholesale and Retail Trade; Repair of Motor Vehicles and Motorcycles; Transportation and Storage; Accommodation and Food Service Activities; Information and Communication; Financial and Insurance Activities; Real Estate Activities; Business Activities; Public Administration; Defence and Compulsory Social Security; Education; Human Health and Social Work Activities; and Other Services Activities.*

ULASAN

Produk Domestik Regional Bruto/ PDRB Kabupaten Seram Bagian Timur menurut lapangan usaha atas dasar harga berlaku tahun 2020 tercatat sebesar 2.914,08 miliar rupiah.

PDRB Kabupaten Seram Bagian Timur Tahun 2020 atas dasar harga konstan 2010 sebesar 1.935,79 miliar rupiah atau mengalami kontraksi -0,06% dari tahun sebelumnya.

Indeks Implisit PDRB merupakan indikator yang digunakan untuk mengetahui tingkat inflasi/deflasi suatu daerah/region pada suatu periode tertentu. Indeks Implisit Kabupaten Seram Bagian Timur pada tahun 2020 sebesar 150,54%.

DESCRIPTION

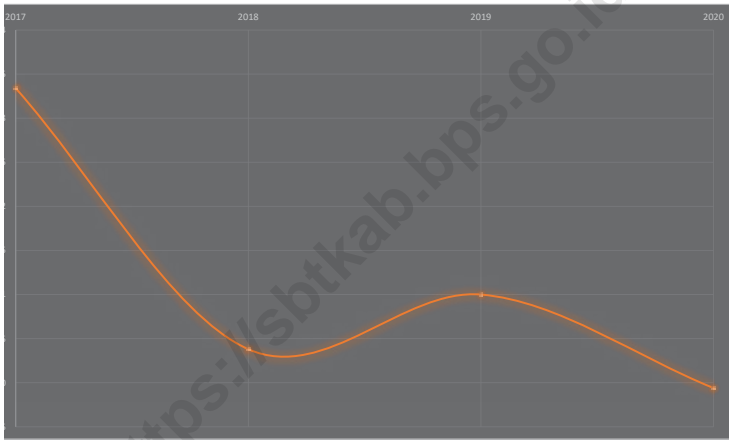
Gross Domestic Regional Product/ GDRP of Municipality of Seram Bagian Timur Regency by business field at current market prices 2018 was recorded 2.914,08 billion rupiahs.

GDRP of Seram Bagian Timur Regency 2020 at 2010 constant market prices is 1.935,79 billion rupiahs or contraction about -0,06% from before.

Index of GDRP implicit price is an indicator used to measure rate of inflation/deflation of a region in particular period. Index of GDRP implicit price of Municipality of Seram Bagian Timur Regency in 2020 amounted 150,54%.

Gambar 12.1
Figures

Laju Pertumbuhan Produk Domestik Regional Bruto Atas Dasar Harga Konstan 2010 Menurut Lapangan Usaha di Kabupaten Seram Bagian Timur (persen), 2017–2020
Growth Rate of Gross Regional Domestic Product at 2010 Constant Market Prices by Industry in Seram Bagian Timur Regency (percent), 2017–2020

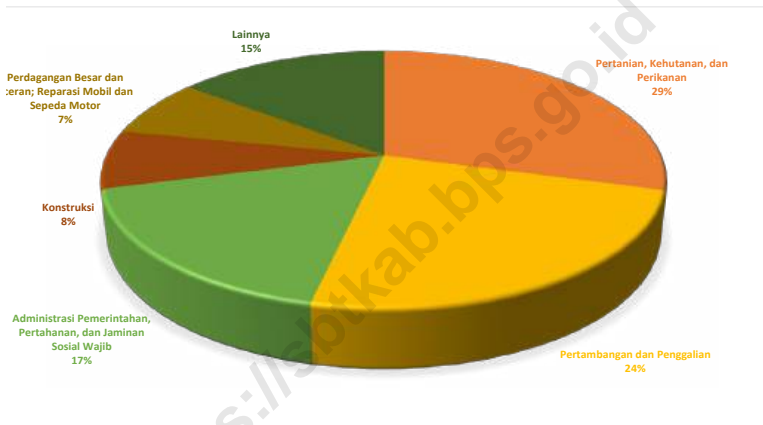


Catatan/Note: ...

Sumber/Source: BPS, berbagai sensus, survei dan sumber lain/BPS-Statistics Indonesia, various census, survey, and other sources

Gambar 12.2
Figures

Distribusi Persentase Produk Domestik Regional Bruto Atas Dasar Harga Berlaku Menurut Lapangan Usaha di Kabupaten Seram Bagian Timur, 2016–2020
Percentage Distribution of Gross Regional Domestic Product at Current Market Prices by Industry in Seram Bagian Timur Regency, 2016–2020



Catatan/Note: ...
 Sumber/Source: BPS, berbagai sensus, survei dan sumber lain/BPS-Statistics Indonesia, various census, survey, and other sources

Tabel
Table 12.1.

Produk Domestik Regional Bruto Atas Dasar Harga Berlaku Menurut Lapangan Usaha di Kabupaten Seram Bagian Timur (miliar rupiah), 2017–2021
Gross Regional Domestic Product at Current Market Prices by Industry in Seram Bagian Timur Regency (billion rupiahs), 2017–2021

Lapangan Usaha/Industry	2017	2018	2019	2020	2021
(1)	(2)	(3)	(4)	(5)	(6)
A Pertanian, Kehutanan, dan Perikanan/ <i>Agriculture, Forestry, and Fishing</i>	712,41	763,65	806,87	854,42	883,97
B Pertambangan dan Penggalian/ <i>Mining and Quarrying</i>	645,08	819,85	756,84	704,04	843,46
C Industri Pengolahan/ <i>Manufacturing</i>	42,53	46,52	47,58	47,10	48,30
D Pengadaan Listrik dan Gas/ <i>Electricity and Gas</i>	0,38	0,41	0,43	0,45	0,49
E Pengadaan Air; Pengelolaan Sampah, Limbah, dan Daur Ulang/ <i>Water Supply; Sewerage, Waste Management, and Remediation Activities</i>	1,65	1,74	1,79	1,88	1,99
F Konstruksi/ <i>Construction</i>	188,97	204,21	212,78	214,98	232,20
G Perdagangan Besar dan Eceran; Reparasi Mobil dan Sepeda Motor/ <i>Wholesale and Retail Trade; Repair of Motor Vehicles and Motorcycles</i>	185,70	203,13	214,49	213,28	232,31
H Transportasi dan Pergudangan/ <i>Transportation and Storage</i>	70,87	79,53	83,98	79,18	82,40
I Penyediaan Akomodasi dan Makan Minum/ <i>Accommodation and Food Service Activities</i>	13,08	13,64	14,36	14,42	15,11
J Informasi dan Komunikasi/ <i>Information and Communication</i>	15,71	16,70	17,64	18,29	19,59

Lanjutan Tabel/*Continued Table* 12.1

Lapangan Usaha/ <i>Industry</i>		2017	2018	2019	2020	2021
(1)		(2)	(3)	(4)	(5)	(6)
K	Jasa Keuangan dan Asuransi/ <i>Financial and Insurance Activities</i>	41,65	44,64	49,39	53,87	59,66
L	Real Estat/ <i>Real Estate Activities</i>	9,80	10,13	10,32	10,36	10,63
M,N	Jasa Perusahaan/ <i>Business Activities</i>	3,50	3,72	3,90	3,91	4,13
O	Administrasi Pemerintahan, Pertahanan, dan Jaminan Sosial Wajib/ <i>Public Administration and Defence; Compulsory Social Security</i>	424,07	464,32	496,52	506,60	539,25
P	Jasa Pendidikan/ <i>Education</i>	63,22	67,98	71,24	71,55	75,25
Q	Jasa Kesehatan dan Kegiatan Sosial/ <i>Human Health and Social Work Activities</i>	63,74	67,89	71,90	75,93	81,29
R,S,T,U	Jasa Lainnya/ <i>Other Services Activities</i>	38,77	42,20	44,35	43,81	44,81
Produk Domestik Regional Bruto/<i>Gross Regional Domestic Product</i>		2 521,15	2 850,26	2 904,40	2 914,08	3 174,84

Sumber/*Source*: BPS, berbagai sensus, survei dan sumber lain
BPS-Statistics Indonesia, various census, survey, and other sources

Tabel
Table 12.2

Produk Domestik Regional Bruto Atas Dasar Harga Konstan 2010 Menurut Lapangan Usaha di Kabupaten Seram Bagian Timur (miliar rupiah), 2017–2021
Gross Regional Domestic Product at 2010 Constant Market Prices by Industry in Seram Bagian Timur Regency (billion rupiahs), 2017–2021

Lapangan Usaha/ <i>Industry</i>		2017	2018	2019	2020	2021
(1)		(2)	(3)	(4)	(5)	(6)
A	Pertanian, Kehutanan, dan Perikanan/ <i>Agriculture, Forestry, and Fishing</i>	476,36	503,42	526,64	546,25	561,14
B	Pertambangan dan Penggalian/ <i>Mining and Quarrying</i>	661,39	589,99	547,77	534,43	507,84
C	Industri Pengolahan/ <i>Manufacturing</i>	26,84	28,08	28,44	27,72	28,08
D	Pengadaan Listrik dan Gas/ <i>Electricity and Gas</i>	0,29	0,31	0,32	0,34	0,36
E	Pengadaan Air; Pengelolaan Sampah, Limbah, dan Daur Ulang/ <i>Water Supply; Sewerage, Waste Management, and Remediation Activities</i>	1,45	1,52	1,55	1,61	1,68
F	Konstruksi/ <i>Construction</i>	113,12	121,08	125,66	124,69	132,79
G	Perdagangan Besar dan Eceran; Reparasi Mobil dan Sepeda Motor/ <i>Wholesale and Retail Trade; Repair of Motor Vehicles and Motorcycles</i>	130,22	141,16	145,67	140,16	150,01
H	Transportasi dan Pergudangan/ <i>Transportation and Storage</i>	51,81	55,13	57,49	52,84	53,97
I	Penyediaan Akomodasi dan Makan Minum/ <i>Accommodation and Food Service Activities</i>	8,36	8,62	9,00	8,85	9,23
J	Informasi dan Komunikasi/ <i>Information and Communication</i>	13,94	14,71	15,34	15,49	16,20

Lanjutan Tabel/*Continued Table 12.2*

Lapangan Usaha/Industry		2017	2018	2019	2020	2021
(1)		(2)	(3)	(4)	(5)	(6)
K	Jasa Keuangan dan Asuransi/ <i>Financial and Insurance Activities</i>	28,66	29,58	32,15	35,29	36,91
L	Real Estat/ <i>Real Estate Activities</i>	7,22	7,32	7,43	7,42	7,56
M,N	Jasa Perusahaan/ <i>Business Activities</i>	3,00	3,05	3,16	3,12	3,25
O	Administrasi Pemerintahan, Pertahanan, dan Jaminan Sosial Wajib/ <i>Public Administration and Defence; Compulsory Social Security</i>	271,14	290,62	307,79	307,68	322,21
P	Jasa Pendidikan/ <i>Education</i>	47,07	50,12	52,22	52,07	54,13
Q	Jasa Kesehatan dan Kegiatan Sosial/ <i>Human Health and Social Work Activities</i>	42,86	45,13	47,38	49,60	52,62
R,S,T,U	Jasa Lainnya/ <i>Other Services Activities</i>	26,67	27,83	28,86	28,24	28,56
Produk Domestik Regional Bruto/<i>Gross Regional Domestic Product</i>		1 910,39	1 917,69	1 936,88	1 935,79	1 966,54

Sumber/*Source*: BPS, berbagai sensus, survei dan sumber lain
BPS-Statistics Indonesia, various census, survey, and other sources

Tabel
Table 12.3

Distribusi Persentase Produk Domestik Regional Bruto Atas Dasar Harga Berlaku Menurut Lapangan Usaha di Kabupaten Seram Bagian Timur, 2017–2021
Percentage Distribution of Gross Regional Domestic Product at Current Market Prices by Industry in Seram Bagian Timur Regency, 2017–2021

Lapangan Usaha/ <i>Industry</i>	2017	2018	2019	2020	2021
(1)	(2)	(3)	(4)	(5)	(6)
A Pertanian, Kehutanan, dan Perikanan/ <i>Agriculture, Forestry, and Fishing</i>	28,26	26,79	27,78	29,32	27,84
B Pertambangan dan Penggalian/ <i>Mining and Quarrying</i>	25,59	28,76	26,06	24,16	26,57
C Industri Pengolahan/ <i>Manufacturing</i>	1,69	1,63	1,64	1,62	1,52
D Pengadaan Listrik dan Gas/ <i>Electricity and Gas</i>	0,02	0,01	0,01	0,02	0,02
E Pengadaan Air; Pengelolaan Sampah, Limbah, dan Daur Ulang/ <i>Water Supply; Sewerage, Waste Management, and Remediation Activities</i>	0,07	0,06	0,06	0,06	0,06
F Konstruksi/ <i>Construction</i>	7,50	7,16	7,33	7,38	7,31
G Perdagangan Besar dan Eceran; Reparasi Mobil dan Sepeda Motor/ <i>Wholesale and Retail Trade; Repair of Motor Vehicles and Motorcycles</i>	7,37	7,13	7,39	7,32	7,32
H Transportasi dan Pergudangan/ <i>Transportation and Storage</i>	2,81	2,79	2,89	2,72	2,60
I Penyediaan Akomodasi dan Makan Minum/ <i>Accommodation and Food Service Activities</i>	0,52	0,48	0,49	0,49	0,48
J Informasi dan Komunikasi/ <i>Information and Communication</i>	0,62	0,59	0,61	0,63	0,62
K Jasa Keuangan dan Asuransi/ <i>Financial and Insurance Activities</i>	1,65	1,57	1,70	1,85	1,88

Lanjutan Tabel/*Continued Table* 12.3

Lapangan Usaha/ <i>Industry</i>		2017	2018	2019	2020	2021
(1)		(2)	(3)	(4)	(5)	(6)
L	Real Estat/ <i>Real Estate Activities</i>	0,39	0,36	0,36	0,36	0,33
M,N	Jasa Perusahaan/ <i>Business Activities</i>	0,14	0,13	0,13	0,13	0,13
O	Administrasi Pemerintahan, Pertahanan, dan Jaminan Sosial Wajib/ <i>Public Administration and Defence; Compulsory Social Security</i>	16,82	16,29	17,09	17,38	16,99
P	Jasa Pendidikan/ <i>Education</i>	2,51	2,38	2,45	2,46	2,37
Q	Jasa Kesehatan dan Kegiatan Sosial/ <i>Human Health and Social Work Activities</i>	2,53	2,38	2,48	2,61	2,56
R,S,T,U	Jasa Lainnya/ <i>Other Services Activities</i>	1,54	1,48	1,53	1,50	1,41
Produk Domestik Regional Bruto/<i>Gross Regional Domestic Product</i>		100	100	100	100	100

Sumber/*Source*: BPS, berbagai sensus, survei dan sumber lain
BPS-Statistics Indonesia, various census, survey, and other sources

Tabel
Table 12.4

Laju Pertumbuhan Produk Domestik Regional Bruto Atas Dasar Harga Konstan 2010 Menurut Lapangan Usaha di Kabupaten Seram Bagian Timur (persen), 2018–2021
Growth Rate of Gross Regional Domestic Product at 2010 Constant Market Prices by Industry in Seram Bagian Timur Regency (percent), 2018–2021

Lapangan Usaha/Industry		2018	2019	2020	2021
(1)		(2)	(3)	(4)	(5)
A	Pertanian, Kehutanan, dan Perikanan/ <i>Agriculture, Forestry, and Fishing</i>	5,68	4,61	3,72	2,73
B	Pertambangan dan Penggalian/ <i>Mining and Quarrying</i>	-10,79	-7,16	-2,44	-4,97
C	Industri Pengolahan/ <i>Manufacturing</i>	4,63	1,28	-2,52	1,28
D	Pengadaan Listrik dan Gas/ <i>Electricity and Gas</i>	7,16	3,76	4,18	5,71
E	Pengadaan Air; Pengelolaan Sampah, Limbah, dan Daur Ulang/ <i>Water Supply; Sewerage, Waste Management, and Remediation Activities</i>	4,62	2,44	3,83	4,01
F	Konstruksi/ <i>Construction</i>	7,04	3,78	-0,77	6,50
G	Perdagangan Besar dan Eceran; Reparasi Mobil dan Sepeda Motor/ <i>Wholesale and Retail Trade; Repair of Motor Vehicles and Motorcycles</i>	8,40	3,20	-3,79	7,03
H	Transportasi dan Pergudangan/ <i>Transportation and Storage</i>	6,42	4,26	-8,08	2,13
I	Penyediaan Akomodasi dan Makan Minum/ <i>Accommodation and Food Service Activities</i>	3,10	4,39	-1,64	4,29
J	Informasi dan Komunikasi/ <i>Information and Communication</i>	5,47	1,30	1,01	4,60
K	Jasa Keuangan dan Asuransi/ <i>Financial and Insurance Activities</i>	3,21	8,71	9,74	4,61
L	Real Estat/ <i>Real Estate Activities</i>	1,70	1,15	-0,18	1,87
M,N	Jasa Perusahaan/ <i>Business Activities</i>	1,79	3,63	-1,32	4,04

Lanjutan Tabel/Continued Table 12.4

Lapangan Usaha/Industry		2018	2019	2020	2021
(1)		(2)	(3)	(4)	(5)
0	Administrasi Pemerintahan, Pertahanan, dan Jaminan Sosial Wajib/ <i>Public Administration and Defence; Compulsory Social Security</i>	7,18	5,91	-0,04	4,72
P	Jasa Pendidikan/ <i>Education</i>	6,50	4,18	-0,30	3,95
Q	Jasa Kesehatan dan Kegiatan Sosial/ <i>Human Health and Social Work Activities</i>	5,30	5,00	4,69	6,08
R,S,T,U	Jasa Lainnya/ <i>Other Services Activities</i>	4,32	3,72	-2,14	1,14
Produk Domestik Regional Bruto/<i>Gross Regional Domestic Product</i>		0,38	1,00	-0,06	1,59

Sumber/Source: BPS, berbagai sensus, survei dan sumber lain
BPS-Statistics Indonesia, various census, survey, and other sources

Tabel
Table 12.5**Indeks Implisit Produk Domestik Regional Bruto Atas Dasar Harga Konstan 2010 Menurut Lapangan Usaha di Kabupaten Seram Bagian Timur (persen), 2018–2021**
Implicit Index of Gross Regional Domestic Product at 2010 Constant Market Prices by Industry in Seram Bagian Timur Regency (percent), 2018–2021

Lapangan Usaha/Industry		2018	2019	2020	2021
(1)		(2)	(3)	(4)	(5)
A	Pertanian, Kehutanan, dan Perikanan/ <i>Agriculture, Forestry, and Fishing</i>	151,69	153,21	156,42	157,53
B	Pertambangan dan Penggalian/ <i>Mining and Quarrying</i>	138,96	138,17	131,74	166,09
C	Industri Pengolahan/ <i>Manufacturing</i>	165,66	167,32	169,88	172,03
D	Pengadaan Listrik dan Gas/ <i>Electricity and Gas</i>	132,77	133,93	134,91	137,17
E	Pengadaan Air; Pengelolaan Sampah, Limbah, dan Daur Ulang/ <i>Water Supply; Sewerage, Waste Management, and Remediation Activities</i>	115,05	115,34	116,71	118,83
F	Konstruksi/ <i>Construction</i>	168,65	169,33	172,42	174,86
G	Perdagangan Besar dan Eceran; Reparasi Mobil dan Sepeda Motor/ <i>Wholesale and Retail Trade; Repair of Motor Vehicles and Motorcycles</i>	143,90	147,24	152,17	154,86
H	Transportasi dan Pergudangan/ <i>Transportation and Storage</i>	144,24	146,09	149,84	152,67
I	Penyediaan Akomodasi dan Makan Minum/ <i>Accommodation and Food Service Activities</i>	158,28	159,57	162,95	163,67
J	Informasi dan Komunikasi/ <i>Information and Communication</i>	113,55	115,04	118,03	120,90
K	Jasa Keuangan dan Asuransi/ <i>Financial and Insurance Activities</i>	150,95	153,61	152,66	161,61
L	Real Estat/ <i>Real Estate Activities</i>	137,88	138,91	139,64	140,67
M,N	Jasa Perusahaan/ <i>Business Activities</i>	122,11	123,31	125,35	127,20

Lanjutan Tabel/*Continued Table 12.5*

Lapangan Usaha/ <i>Industry</i>		2018	2019	2020	2021
(1)	(2)	(3)	(4)	(5)	
0	Administrasi Pemerintahan, Pertahanan, dan Jaminan Sosial Wajib/ <i>Public Administration and Defence; Compulsory Social Security</i>	159,77	161,32	164,65	167,36
P	Jasa Pendidikan/ <i>Education</i>	135,61	136,42	137,42	139,03
Q	Jasa Kesehatan dan Kegiatan Sosial/ <i>Human Health and Social Work Activities</i>	150,43	151,75	153,08	154,49
R,S,T,U	Jasa Lainnya/ <i>Other Services Activities</i>	151,66	153,68	155,13	156,88
Produk Domestik Regional Bruto/<i>Gross Regional Domestic Product</i>		148,63	149,95	150,54	161,44

Sumber/*Source*: BPS, berbagai sensus, survei dan sumber lain
BPS-Statistics Indonesia, various census, survey, and other sources

Tabel
Table 12.6

Laju Implisit Produk Domestik Regional Bruto Atas Dasar Harga Konstan 2010 Menurut Lapangan Usaha di Kabupaten Seram Bagian Timur (persen), 2018–2021
Implicit Growth of Gross Regional Domestic Product at 2010 Constant Market Prices by Industry in Seram Bagian Timur Regency (percent), 2018–2021

Lapangan Usaha/Industry		2018	2019	2020	2021
(1)		(2)	(3)	(4)	(5)
A	Pertanian, Kehutanan, dan Perikanan/ <i>Agriculture, Forestry, and Fishing</i>	1,43	1,00	2,09	0,71
B	Pertambangan dan Penggalian/ <i>Mining and Quarrying</i>	42,47	-0,57	-4,65	26,07
C	Industri Pengolahan/ <i>Manufacturing</i>	4,53	1,00	1,53	1,27
D	Pengadaan Listrik dan Gas/ <i>Electricity and Gas</i>	1,15	0,87	0,73	1,68
E	Pengadaan Air; Pengelolaan Sampah, Limbah, dan Daur Ulang/ <i>Water Supply; Sewerage, Waste Management, and Remediation Activities</i>	1,22	0,25	1,19	1,82
F	Konstruksi/ <i>Construction</i>	0,96	0,41	1,82	1,42
G	Perdagangan Besar dan Eceran; Reparasi Mobil dan Sepeda Motor/ <i>Wholesale and Retail Trade; Repair of Motor Vehicles and Motorcycles</i>	0,91	2,32	3,35	1,77
H	Transportasi dan Pergudangan/ <i>Transportation and Storage</i>	5,44	1,29	2,56	1,89
I	Penyediaan Akomodasi dan Makan Minum/ <i>Accommodation and Food Service Activities</i>	1,14	0,81	2,12	0,44
J	Informasi dan Komunikasi/ <i>Information and Communication</i>	0,75	1,32	2,59	2,44
K	Jasa Keuangan dan Asuransi/ <i>Financial and Insurance Activities</i>	3,84	1,76	-0,62	5,87
L	Real Estat/ <i>Real Estate Activities</i>	1,69	0,75	0,52	0,74
M,N	Jasa Perusahaan/ <i>Business Activities</i>	4,45	0,98	1,66	1,47

Lanjutan Tabel/*Continued Table 12.6*

Lapangan Usaha/ <i>Industry</i>		2018	2019	2020	2021
(1)		(2)	(3)	(4)	(5)
0	Administrasi Pemerintahan, Pertahanan, dan Jaminan Sosial Wajib/ <i>Public Administration and Defence; Compulsory Social Security</i>	2,15	0,97	2,07	1,64
P	Jasa Pendidikan/ <i>Education</i>	0,96	0,60	0,73	1,17
Q	Jasa Kesehatan dan Kegiatan Sosial/ <i>Human Health and Social Work Activities</i>	1,13	0,88	0,88	0,92
R,S,T,U	Jasa Lainnya/ <i>Other Services Activities</i>	4,33	1,33	0,95	1,12
Produk Domestik Regional Bruto/<i>Gross Regional Domestic Product</i>		12,62	0,89	0,39	7,24

Sumber/*Source*: BPS, berbagai sensus, survei dan sumber lain
BPS-Statistics Indonesia, various census, survey, and other sources

Tabel
Table 12.7

Produk Domestik Regional Bruto Atas Dasar Harga Berlaku Menurut Jenis Pengeluaran di Kabupaten Seram Bagian Timur (miliar rupiah), 2017–2021
Gross Regional Domestic Product at Current Market Prices by Type of Expenditure in Seram Bagian Timur Regency (billion rupiahs), 2017–2021

Jenis Pengeluaran Type of Expenditure	2017	2018	2019	2020	2021*
(1)	(2)	(3)	(4)	(5)	(6)
Pengeluaran Konsumsi Rumah Tangga <i>Household Consumption Expenditure</i>	1 531,18	1 612,12	1 712,71	1 753,02	1 825,24
Pengeluaran Konsumsi LNPR <i>NPISH Consumption Expenditure</i>	36,38	40,58	44,23	47,95	51,66
Pengeluaran Konsumsi Pemerintah <i>Government Consumption Expenditure</i>	1 105,62	1 138,94	1 156,98	1 146,19	1 424,39
Pembentukan Modal Tetap Bruto <i>Gross Fixed Capital Formation</i>	889,06	1 035,50	1 122,01	1 107,32	1 187,30
Perubahan Inventori <i>Changes in Inventories</i>	15,63	17,07	18,33	19,31	19,13
Net Ekspor Barang dan Jasa/Net <i>Exports of Goods and Services</i>	-	-	-	-	-
Produk Domestik Regional Bruto/Gross Regional Domestic Product	2 521,15	2 850,26	2 904,40	2 914,08	3 174,84

Catatan/Note: * Angka Sangat Sementara

Sumber/Source: BPS, berbagai sensus, survei dan sumber lain

BPS-Statistics Indonesia, various census, survey, and other sources

Tabel
Table 12.8

Produk Domestik Regional Bruto Atas Dasar Harga Konstan 2010 Menurut Jenis Pengeluaran di Kabupaten Seram Bagian Timur (miliar rupiah), 2017–2021
Gross Regional Domestic Product at 2010 Constant Market Prices by Type of Expenditure in Seram Bagian Timur Regency (billion rupiahs), 2017–2021

Jenis Pengeluaran Type of Expenditure	2017	2018	2019	2020	2021
(1)	(2)	(3)	(4)	(5)	(6)
Pengeluaran Konsumsi Rumah Tangga <i>Household Consumption Expenditure</i>	954,38	992,97	1 023,82	1 038,40	1 044,38
Pengeluaran Konsumsi LNPRT <i>NPISH Consumption Expenditure</i>	26,78	28,73	29,89	30,41	31,92
Pengeluaran Konsumsi Pemerintah <i>Government Consumption Expenditure</i>	755,73	757,94	758,53	738,19	844,85
Pembentukan Modal Tetap Bruto <i>Gross Fixed Capital Formation</i>	582,55	629,47	661,56	643,60	668,90
Perubahan Inventori <i>Changes in Inventories</i>	9,72	10,64	10,68	10,80	10,34
Net Ekspor Barang dan Jasa/Net <i>Exports of Goods and Services</i>	-418,77	-502,06	-547,60	-525,60	-
Produk Domestik Regional Bruto/ Gross Regional Domestic Product	1 910,39	1 917,69	1 936,88	1 935,79	1 966,54

Catatan/Note: * Angka Sangat Sementara

Sumber/Source: BPS, berbagai sensus, survei dan sumber lain

BPS-Statistics Indonesia, various census, survey, and other sources

13

**PERBANDINGAN ANTAR KABUPATEN/KOTA
REGENCY/MUNICIPAL COMPARISON**

Angka Harapan Hidup
penduduk SBT
diperkirakan mencapai usia
59-60 tahun



PENJELASAN TEKNIS**TECHNICAL NOTES**

1. Penduduk miskin adalah penduduk yang memiliki rata-rata pengeluaran per kapita per bulan di bawah Garis Kemiskinan.
 2. Garis Kemiskinan Makanan (GKM) merupakan nilai pengeluaran kebutuhan minimum makanan yang disetarakan dengan 2.100 kkalori per kapita per hari. Garis Kemiskinan Non-Makanan (GKNM) adalah kebutuhan minimum untuk perumahan, sandang, pendidikan, kesehatan, dan kebutuhan dasar lainnya.
 3. Indeks Pembangunan Manusia (IPM) menjelaskan bagaimana penduduk dapat mengakses hasil pembangunan dalam memperoleh pendapatan, kesehatan, pendidikan dan sebagainya. IPM diperkenalkan oleh UNDP pada tahun 1990 dan dipublikasikan secara berkala dalam laporan tahunan Human Development Report (HDR). IPM dibentuk oleh 3 (tiga) dimensi dasar: Umur panjang dan hidup sehat; pengetahuan; dan standar hidup layak.
1. *A person whose expenditure per capita per month is below the poverty line is considered to be poor.*
 2. *The Food Poverty Line refers to the daily minimum requirement of 2,100 kcal per capita per day. The Non-Food Poverty Line refers to the minimum requirement for household necessities for clothing, education, health, and other basic individual needs.*
 3. *The Human Development Index (HDI) explains how people can access development results in obtaining income, health, education and so forth. HDI was introduced by United Nations Development Programme (UNDP) in 1990 and published periodically in the annual report of the Human Development Report. HDI was formed by three basic dimensions: a long and healthy life; knowledge; and a decent standard of living.*

ULASAN**DESCRIPTION****Jumlah Penduduk**

Jika dibandingkan dengan Kabupaten/Kota lainnya di Provinsi Maluku, maka jumlah penduduk Kabupaten Seram Bagian Timur berada pada urutan ke-4 dengan jumlah penduduk pada tahun 2020 sebanyak 137.972 jiwa. Jumlah penduduk terbesar yaitu Kabupaten Maluku Tengah sebanyak 423.094 jiwa. Secara lengkap dapat dilihat pada Tabel 13.1

Laju Pertumbuhan Ekonomi

Semua Kabupaten/Kota di Provinsi Maluku mengalami kontraksi ekonomi dibandingkan tahun sebelumnya. Laju pertumbuhan ekonomi Kabupaten Seram Bagian Timur secara regional masih berada diatas pertumbuhan ekonomi di Provinsi Maluku secara keseluruhan. Keadaan ini salah satunya dipengaruhi oleh tergoncangnya ekonomi akibat pandemi Covid-19.

Indeks Pembangunan Manusia (IPM)

Secara keseluruhan Indeks Pembangunan Manusia Kabupaten Seram Bagian Timur menunjukkan peningkatan dari tahun ke tahun. Indeks Pembangunan Manusia Kabupaten Seram Bagian Timur pada tahun 2020 berada pada indeks 64,12.

Population

In compare with other regencies in Maluku Province, the population of Seram Bagian timur Regency was the sixth in Maluku Province with 137.972 people. The largest population is Ambon City, 461.699 people.

Completely can be seen on Table 13.1.

Rate of Economic Growth

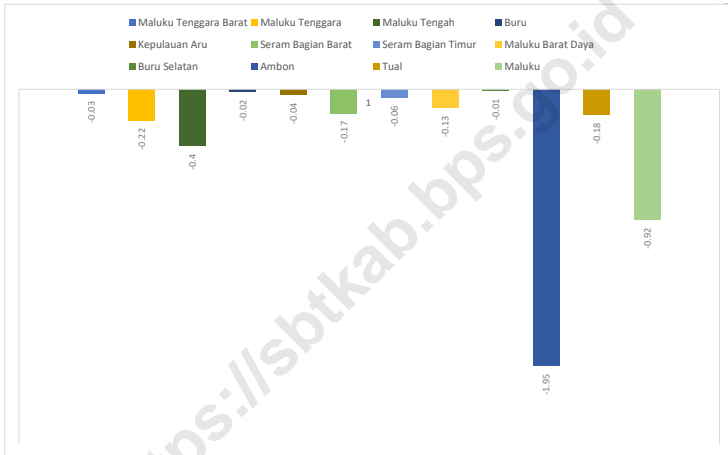
All of Regency/Municipality in Maluku Province did economic contraction then yeras before. At Seram Bagian Timur Regency regionally still above economic growth of Maluku Province. One of reasong for this condition caused by pandemic Covid-19.

Human Development Index

Overall, The Human Development Index of Seram Bagian Timur Regency had shown a good trend from each years. Human Development Index of Seram Bagian Timur Regency at 2020 was 64,12.

Gambar 13.1
Figures

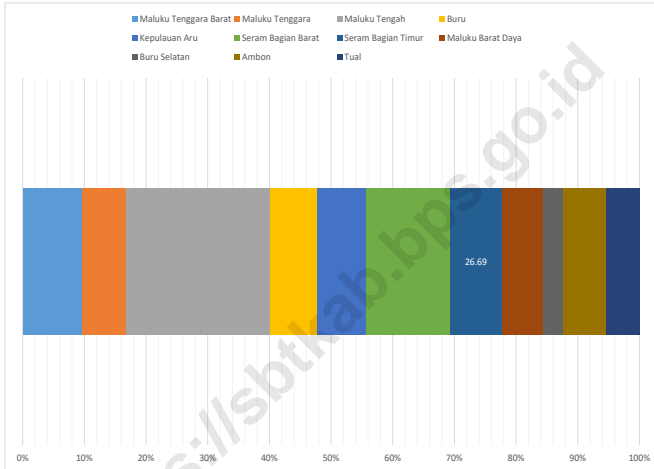
Laju Pertumbuhan Produk Domestik Regional Bruto Atas Dasar Harga Konstan 2010 Menurut Kabupaten/Kota di Provinsi Maluku (persen), 2021
Rate of Growth of Gross Regional Domestic Products at Constant 2010 Prices by Regency/Municipality in Maluku Province (percent), 2021



Catatan/Note: ** Angka Sangat Sementara
Sumber/Source: Badan Pusat Statistik/BPS-Statistic

Gambar 13.2
Figures

Jumlah Penduduk Miskin Menurut Kabupaten/Kota di Provinsi Maluku (ribu), 2020
Number of Poor Population by Regency/Municipality in Maluku Province (thousand), 2020



Sumber/Source: Badan Pusat Statistik/BPS-Statistic

Tabel
Table 13.1

Jumlah Penduduk Menurut Kabupaten/Kota di Provinsi Maluku (ribu), 2017–2021
Population by Regency/Municipality in Maluku Province (thousand), 2017–2021

Kabupaten/Kota Regency/Municipality	2017	2018	2019	2020	2021
(1)	(2)	(3)	(4)	(5)	(6)
Kepulauan Tanimbar	111,82	112,43	113,01	123,572	...
Maluku Tenggara	99,28	99,59	99,79	121,511	...
Maluku Tengah	371,48	372,53	373,38	423,094	...
Buru	135,69	139,66	143,69	135,238	...
Kepulauan Aru	93,78	95,00	96,11	102,237	...
Seram Bagian Barat	170,49	170,97	171,59	212,393	...
Seram Bagian Timur	111,57	113,18	114,68	137,972	...
Maluku Barat Daya	72,67	72,84	73,10	81,928	...
Buru Selatan	61,33	62,27	63,33	75,410	...
Ambon	444,80	461,70	478,62	347,288	...
Tual	71,73	73,60	75,58	88,280	...
Maluku	1 744,65	1 773,78	1 802,87	1 848,923	...

Sumber/Source: Sensus Penduduk 2020
Indonesia Population Census 2020

Tabel
Table 13.2

Laju Pertumbuhan Produk Domestik Regional Bruto Atas Dasar Harga Konstan 2010 Menurut Kabupaten/Kota di Provinsi Maluku (persen), 2017–2021
Rate of Growth of Gross Regional Domestic Products at Constant 2010 Prices by Regency/Municipality in Maluku Province (percent), 2017–2021

Kabupaten/Kota Regency/Municipality	2017	2018	2019	2020	2021**
(1)	(2)	(3)	(4)	(5)	(6)
Kepulauan Tanimbar	5,90	5,99	5,98	-0,03	3,83
Maluku Tenggara	5,91	5,87	5,85	-0,22	3,42
Maluku Tengah	5,81	5,92	5,83	-0,40	3,22
Buru	6,01	6,22	6,06	-0,02	3,02
Kepulauan Aru	5,92	6,05	5,82	-0,04	3,47
Seram Bagian Barat	5,88	5,95	5,56	-0,17	3,40
Seram Bagian Timur	3,34	0,38	1,00	-0,06	1,59
Maluku Barat Daya	6,09	6,13	5,99	-0,13	2,64
Buru Selatan	6,13	6,02	5,88	-0,01	3,50
Ambon	6,17	6,21	5,78	-1,95	3,92
Tual	5,74	5,98	5,87	-0,18	3,46
Maluku	5,82	5,91	5,41	-0,92	3,04

Catatan/Note: ** Angka Sangat Sementara

Sumber/Source: Badan Pusat Statistik/BPS-Statistic

Tabel
Table 13.3**Jumlah Penduduk Miskin Menurut Kabupaten/Kota di
Provinsi Maluku (ribu), 2017–2021**
**Number of Poor Population by Regency/Municipality in
Maluku Province (thousand), 2017–2021**

Kabupaten/Kota Regency/Municipality	2017	2018	2019	2020	2021
(1)	(2)	(3)	(4)	(5)	(6)
Kepulauan Tanimbar	30,67	31,53	30,76	30,74	...
Maluku Tenggara	23,69	23,16	22,69	22,59	...
Maluku Tengah	78,72	74,85	74,80	74,18	...
Buru	23,44	23,62	23,89	24,42	...
Kepulauan Aru	25,37	25,68	25,62	25,45	...
Seram Bagian Barat	43,44	43,77	43,14	43,15	...
Seram Bagian Timur	26,23	26,64	26,44	26,69	...
Maluku Barat Daya	21,94	21,98	21,49	21,37	...
Buru Selatan	10,28	10,12	10,17	10,07	...
Ambon	19,64	21,61	21,66	22,15	...
Tual	17,09	17,13	17,03	17,36	...
Maluku	320,51	320,08	317,69	318,18	...

Sumber/Source: Badan Pusat Statistik
BPS-Statistic

Tabel
Table 13.4

**Indeks Pembangunan Manusia Menurut Kabupaten/Kota
di Provinsi Maluku, 2017–2021**
*Human Development Index by Regency/Municipality in
Maluku Province, 2017–2021*

Kabupaten/Kota Regency/Municipality	2017	2018	2019	2020	2021
(1)	(2)	(3)	(4)	(5)	(6)
Kepulauan Tanimbar	61,64	62,39	62,86	62,86	62,97
Maluku Tenggara	64,94	65,53	65,85	66,2	66,33
Maluku Tengah	70,09	70,6	71,25	71,25	71,32
Buru	67,61	68,25	68,91	68,95	69,33
Kepulauan Aru	62,13	63,12	63,64	63,71	63,83
Seram Bagian Barat	64,34	65,14	65,49	65,62	65,83
Seram Bagian Timur	62,06	62,98	63,74	64,12	64,30
Maluku Barat Daya	60,16	60,64	61,55	61,9	62,37
Buru Selatan	62,75	63,62	64,42	64,69	64,80
Ambon	79,82	80,24	80,81	80,84	81,23
Tual	66,25	67,21	67,74	67,96	68,16
Maluku	68,19	68,87	69,45	69,49	69,71

Sumber/Source: Badan Pusat Statistik
BPS-Statistic

Tabel
Table 13.5

**Angka Harapan Hidup Menurut Kabupaten/Kota di
Provinsi Maluku, 2017–2021**
*Life Expectancy Rate by Regency/Municipality in Maluku
Province, 2017–2021*

Kabupaten/Kota Regency/Municipality	2017	2018	2019	2020	2021
(1)	(2)	(3)	(4)	(5)	(6)
Kepulauan Tanimbar	63,06	63,19	63,34	63,42	63,45
Maluku Tenggara	64,61	64,77	64,95	65,07	65,14
Maluku Tengah	66,06	66,19	66,34	66,42	66,45
Buru	66,03	66,16	66,32	66,41	66,44
Kepulauan Aru	62,34	62,52	62,73	62,87	62,96
Seram Bagian Barat	60,96	61,2	61,48	61,69	61,85
Seram Bagian Timur	58,56	58,84	59,16	59,41	59,62
Maluku Barat Daya	61,62	61,87	62,16	62,38	62,55
Buru Selatan	65,74	65,92	66,13	66,27	66,36
Ambon	69,92	70,12	70,35	70,52	70,63
Tual	64,61	64,89	65,21	65,47	65,68
Maluku	65,4	65,59	65,82	65,98	66,09

Sumber/Source: Badan Pusat Statistik
BPS-Statistic

ST 2023

SENSUS PERTANIAN

BerAKHLAK

Berorientasi Pelayanan Akuntabel Kompeten
Harmonis Loyal Adaptif Kolaboratif

DATA
MENCERDASKAN BANGSA
Enlighten The Nation



**BADAN PUSAT STATISTIK
KABUPATEN SERAM BAGIA TIMUR
BPS-STATISTICS OF SERAM BAGIAN TIMUR
REGENCY**

Jl. Air Kabur Kabur, Bula, 97555
Homepage: <http://sbtkab.bps.go.id>, E-mail: bps8107@bps.go.id

