



BADAN PUSAT STATISTIK
KABUPATEN SERAM BAGIAN BARAT

ST 2023
SENSUS PERTANIAN

SERAM BAGIAN BARAT DALAM ANGKA

SERAM BAGIAN BARAT IN FIGURES

2022

<https://sbu>



SERAM BAGIAN BARAT

DALAM ANGKA

SERAM BAGIAN BARAT IN FIGURES

2022

<https://st>

KABUPATEN SERAM BAGIAN BARAT DALAM ANGKA
Seram Bagian Barat Regency in Figures
2022

ISSN: 2252-942X

No. Publikasi/*Publication Number*: 8106.2201

Katalog /*Catalog*: 1102001.8106

Ukuran Buku/*Book Size*: 14,8 cm x 21 cm

Jumlah Halaman/*Number of Pages* : xxxiv + 246 hal/*pages*

Naskah/*Manuscript*:

Badan Pusat Statistik Kabupaten Seram Bagian Barat

BPS-Statistics of Seram Bagian Barat Regency

Penyunting/*Editor*:

Sie IPDS BPS Kabupaten Seram Bagian Barat

Sie IPDS BPS-Statistics of Seram Bagian Barat

Desain Kover/*Cover Design*:

Seksi Integrasi Pengolahan dan Diseminasi Statistik

Section of Integration Processing and Statistics Dissemination

Ilustrasi Kover/*Cover Illustration*:

Padang Ilalang Gedung DPR SBB

Diterbitkan oleh/*Published by*:

©BPS Kabupaten Seram Bagian Barat/ *BPS-Statistics of Seram Bagian Barat Regency*

Dicetak oleh/*Printed by*:

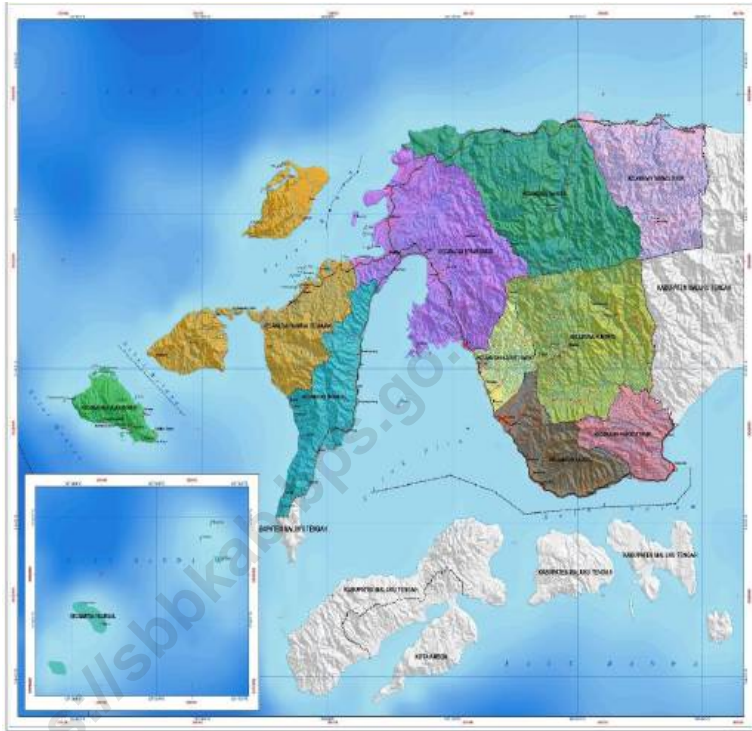
Badan Pusat Statistik Kabupaten Seram Bagian Barat

BPS-Statistics of Seram Bagian Barat Regency

Dilarang mengumumkan, mendistribusikan, mengomunikasikan, dan/atau menggandakan sebagian atau seluruh isi buku ini untuk tujuan komersil tanpa izin tertulis dari Badan Pusat Statistik.

Prohibited to announce, distribute, communicate, and/or copy part or all of this book for commercial purpose without permission from BPS-Statistics Indonesia.

PETA WILAYAH KABUPATEN SERAM BAGIAN BARAT
MAP OF SERAM BAGIAN BARAT REGENCY



KEPALA BPS KABUPATEN SERAM BAGIAN BARAT
CHIEF STATISTICIAN OF SERAM BAGIAN BARAT REGENCY



PAULUS M PEILOUW



KATA PENGANTAR

Kabupaten Seram Bagian Barat Dalam Angka 2022 merupakan publikasi tahunan yang diterbitkan oleh BPS Kabupaten Seram Bagian Barat. Disadari bahwa publikasi ini belum sepenuhnya memenuhi harapan pihak pemakai data khususnya para perencana, namun diharapkan dapat membantu melengkapi penyusunan rencana pembangunan di Kabupaten Seram Bagian Barat.

Publikasi ini dapat terwujud berkat kerja sama dan bantuan dari berbagai pihak baik instansi pemerintah maupun swasta. Kepada semua pihak yang telah memberikan bantuan disampaikan penghargaan dan terima kasih yang sebesar – besarnya.

Walaupun publikasi ini telah disiapkan sebaik-baiknya, namun disadari masih ada kekurangan dan kesalahan yang terjadi. Untuk perbaikan publikasi ini, tanggapan dan saran yang bersifat konstruktif dari para pemakai sangat diharapkan.

Piru , Februari 2022
Kepala BPS
Kabupaten Seram Bagian Barat

Paulus M Peilouw



PREFACE

Seram Bagian Barat Regency in Figures 2022 is an annual publication written by BPS Regency of Seram Bagian Barat. Honestly, this publication has not perfect yet and has not filled the user's hope, especially for the planners yet, but hopely it can help to equip compilation of development planning in this regency.

This comprehensive publication has been made possible with the assistance and contribution from several governmental institutions and private organizations. To all parties who have been involved in the preparation of this publication, I would like to express my sincerest appreciation and gratitude.

Comments and constructive suggestions for the improvement of this publication are always welcome.

*Piru, February 2022
Chief Statistician of
Seram Bagian Barat Regency*

Paulus M Peilouw

DAFTAR ISI / CONTENTS

	Halaman <i>Page</i>
Kata Pengantar/ <i>Preface</i>	vii
Daftar Isi/ <i>Contents</i>	ix
Daftar Tabel/ <i>List of Tables</i>	xi
Daftar Gambar/ <i>List of Figures</i>	xxv
Daftar Singkatan/ <i>List of Abbreviations</i>	xxix
Statistik Kunci/ <i>Key Statistics</i>	xxxii
1. Geografi dan Iklim/ <i>Geography and Climate</i>	1
2. Pemerintahan/ <i>Government</i>	15
3. Penduduk dan Ketenagakerjaan/ <i>Population and Employment</i>	35
4. Sosial dan Kesejahteraan Rakyat/ <i>Social and Welfare</i>	49
5. Pertanian, Kehutanan, Peternakan, dan Perikanan/ <i>Agriculture, Forestry, Livestock, and Fishery</i>	101
6. Industri, Pertambangan, dan Energi/ <i>Industry, Mining, and Energy</i>	143
7. Pariwisata/ <i>Tourism</i>	153
8. Transportasi dan Komunikasi/ <i>Transportation and Communication</i>	161
9. Perbankan, Koperasi, dan Harga-harga/ <i>Banking, Cooperative, dan Prices</i>	173
10. Pengeluaran Penduduk/ <i>Population Expenditure</i>	183
11. Perdagangan/ <i>Trade</i>	193
12. Sistem Neraca Regional/ <i>System of Regional Accounts</i>	201
13. Perbandingan Antar Kabupaten/Kota/ <i>Regency/Municipal Comparison</i>	219

DAFTAR TABEL/LIST OF TABLES

Halaman
Page

1.	GEOGRAFI DAN IKLIM/GEOGRAPHY AND CLIMATE	
1.1	KEADAAN GEOGRAFI	
	GEOGRAPHY CONDITION	
1.1.1	Luas Daerah dan Jumlah Pulau Menurut Kecamatan di Kabupaten Seram Bagian Barat, 2020 <i>Total Area and Number of Islands by Subdistrict in Seram Bagian Barat Regency, 2020</i>	10
1.1.2	Tinggi Wilayah dan Jarak ke Ibukota Kabupaten Menurut Kecamatan di Kabupaten Seram Bagian Barat, 2020 <i>Altitude and Distance to the Capital of Regency by Subdistrict in Seram Bagian Barat Regency, 2020</i>	12
1.2	KEADAAN IKLIM	
	CLIMATE CONDITION	
1.2.1	Pengamatan Unsur Iklim Menurut Bulan di Stasiun Klimatologi Seram Bagian Barat, 2020 <i>Observation of Climate Elements By Months at Seram Bagian Barat Climatology Station, 2020</i>	13
2.	PEMERINTAHAN/GOVERNMENT	
2.1	WILAYAH ADMINISTRATIF	
	ADMINISTRATIVE AREA	
2.1.1	Jumlah Desa ¹ /Kelurahan Menurut Kecamatan di Kabupaten Seram Bagian Barat, 2016–2020 <i>Number of Villages¹/Kelurahan by Subdistrict in Seram Bagian Barat Regency, 2016–2020</i>	24
2.2	DEWAN PERWAKILAN RAKYAT DAERAH	
	REGIONAL HOUSE OF REPRESENTATIVE	
2.2.1	Jumlah Anggota Dewan Perwakilan Rakyat Daerah Menurut Partai Politik dan Jenis Kelamin di Kabupaten Seram Bagian Barat 2020 <i>Number of Regional House of Representatives's Members by Political Parties and Sex in Seram Bagian Barat Regency 2020</i>	25

2.3 SUMBER DAYA MANUSIA

HUMAN RESOURCES

2.3.1	Jumlah Pegawai Negeri Sipil Menurut Jabatan dan Jenis Kelamin di Kabupaten Seram Bagian Barat, Desember 2019 dan Desember 2020 <i>Number of Civil Servants by Occupation and Sex in Seram Bagian Barat Regency, December 2019 dan December 2020</i>	26
2.3.2	Jumlah Pegawai Negeri Sipil Menurut Tingkat Pendidikan dan Jenis Kelamin di Kabupaten Seram Bagian Barat, Desember 2019 dan Desember 2020 <i>Number of Civil Servants by Educational Level and Sex in Seram Bagian Barat Regency, Desember 2019 dan Desember 2020</i>	28
2.3.3	Jumlah Pegawai Negeri Sipil Menurut Tingkat Kepangkatan dan Jenis Kelamin di Kabupaten Seram Bagian Barat, Desember 2019 dan Desember 2020 <i>Number of Civil Servants by Hierarchy and Sex in Seram Bagian Barat Regency, Desember 2019 dan Desember 2020</i>	30
2.4	KEUANGAN PEMERINTAH	
	GOVERNMENT FINANCE	
2.4.1	Realisasi Pendapatan Pemerintah Kabupaten Seram Bagian Barat Menurut Jenis Pendapatan (rupiah), 2017–2020 <i>Actual in Seram Bagian Barat Regency Government Revenues by Kind of Revenues (rupiahs), 2017–2020</i>	32
2.4.2	Realisasi Belanja Pemerintah Kabupaten Seram Bagian Barat Menurut Jenis Belanja (rupiah), 2017–2020 <i>Actual in Seram Bagian Barat Regency Government Expenditures by Kind of Expenditures (rupiahs), 2017–2020</i>	34

3.	PENDUDUK DAN KETENAGAKERJAAN/ POPULATION AND EMPLOYMENT	
3.1	PENDUDUK POPULATION	
3.1.1	Penduduk, Laju Pertumbuhan Penduduk per Tahun, Distribusi Persentase Penduduk, Kepadatan Penduduk, Rasio Jenis Kelamin Penduduk Menurut Kecamatan di Kabupaten Seram Bagian Barat, 2020 <i>Population, Annual Population Growth Rate, Percentage Distribution of Population, Population Density, and Population Sex Ratio by Subdistrict in Seram Bagian Barat Regency, 2020</i>	46
3.2	KETENAGAKERJAAN EMPLOYMENT	
3.2.1	Jumlah Penduduk Berumur 15 Tahun Keatas Menurut Jenis Kegiatan Selama Seminggu yang Lalu dan Jenis Kelamin di Kabupaten Seram Bagian Barat, 2020 <i>Population Aged 15 Years and Over by Type of Activity During The Previous Week and Sex in Seram Bagian Barat Regency, 2020</i>	49
3.2.2	Penduduk Berumur 15 Tahun ke Atas Menurut Pendidikan Tertinggi yang Ditamatkan dan Jenis Kegiatan Selama Seminggu yang Lalu n di Kabupaten Seram Bagian Barat, 2020 <i>Population 15 Years of Age and Over by Educational Attainment and Type of Activity During the Previous Week in Seram Bagian Barat Regency, 2020</i>	50
3.2.3	Penduduk Berumur 15 Tahun Ke Atas yang Bekerja Selama Seminggu yang Lalu Menurut Status Pekerjaan Utama dan Jenis Kelamin di Kabupaten Seram Bagian Barat, 2020 <i>Population 15 Years of Age and Over who Worked During The Previous Week by Main Employment Status and Sex in Seram Bagian Barat Regency, 2020</i>	52

4. SOSIAL DAN KESEJAHTERAAN RAKYAT/SOCIAL AND WELFARE

4.1 PENDIDIKAN

EDUCATION

4.1.1	Jumlah Sekolah, Guru, dan Murid Taman Kanak-Kanak (TK) di Bawah Kementerian Pendidikan dan Kebudayaan Menurut Kecamatan di Kabupaten Seram Bagian Barat, 2019/2020 dan 2020/2021 <i>Number of Schools, Teachers, and Pupils in Kindergarten Under The Ministry of Education and Culture by Subdistrict in in Seram Bagian Barat Regency, 2019/2020 and 2020/2021</i>	62
4.1.2	Jumlah Sekolah, Guru, dan Murid Raudatul Athfal (RA) di Bawah Kementerian Agama Menurut Kecamatan di Kabupaten Seram Bagian Barat, 2019/2020 dan 2020/2021 <i>Number of Schools, Teachers, and Pupils in Raudatul Athfal (RA) Under The Ministry of Religious Affairs by Subdistrict in Seram Bagian Barat Regency, 2019/2020 and 2020/2021</i>	65
4.1.3	Jumlah Sekolah, Guru, dan Murid Sekolah Dasar (SD) di Bawah Kementerian Pendidikan dan Kebudayaan Menurut Kecamatan di Kabupaten Seram Bagian Barat, 2019/2020 dan 2020/2021 <i>Number of Schools, Teachers, and Pupils in Primary Schools Under The Ministry of Education and Culture by Subdistrict in Seram Bagian Barat Regency, 2019/2020 and 2020/2021</i>	66
4.1.4	Jumlah Sekolah, Guru, dan Murid Madrasah Ibtidaiyah (MI) di Bawah Kementerian Agama Menurut Kecamatan Menurut Kecamatan di Kabupaten Seram Bagian Barat, 2019/2020 dan 2020/2021 <i>Number of Schools, Teachers, and Pupils in Madrasah Ibtidaiyah (MI) Under The Ministry of Religious Affairs by Subdistrict in Seram Bagian Barat Regency, 2019/2020 and 2020/2021</i>	69
4.1.5	Jumlah Sekolah, Guru, dan Murid Sekolah Menengah Pertama (SMP) di Bawah Kementerian Pendidikan dan Kebudayaan Menurut Kecamatan di Kabupaten Seram Bagian Barat, 2019/2020 dan 2020/2021 <i>Number of Schools, Teachers, and Pupils in Junior High Schools Under The Ministry of Education and Culture by Subdistrict in Seram Bagian Barat Regency, 2019/2020 and 2020/2021</i>	72

4.1.6	Jumlah Sekolah, Guru, dan Murid Madrasah Tsanawiyah (MTs) di Bawah Kementerian Agama Menurut Kecamatan di Kabupaten Seram Bagian Barat, 2019/2020 dan 2020/2021 <i>Number of Schools, Teachers, and Pupils in Madrasah Tsanawiyah (MTs) Under The Ministry of Religious Affairs by Subdistrict in Seram Bagian Barat Regency, 2019/2020 and 2020/2021.....</i>	75
4.1.7	Jumlah Sekolah, Guru, dan Murid Sekolah Menengah Atas (SMA) di Bawah Kementerian Pendidikan dan Kebudayaan Menurut Kecamatan di Kabupaten Seram Bagian Barat, 2019/2020 dan 2020/2021 <i>Number of Schools, Teachers, and Pupils in Senior High Schools Under The Ministry of Education and Culture by Subdistrict in Seram Bagian Barat Regency, 2019/2020 and 2020/2021.....</i>	78
4.1.8	Jumlah Sekolah, Guru, dan Murid Sekolah Menengah Kejuruan (SMK) di Bawah Kementerian Pendidikan dan Kebudayaan Menurut Kecamatan di Kabupaten Seram Bagian Barat, 2019/2020 dan 2020/2021 <i>Number of Schools, Teachers, and Pupils in Vocational High Schools Under The Ministry of Education and Culture by Subdistrict in Seram Bagian Barat Regency, 2019/2020 and 2020/2021.....</i>	81
4.1.9	Jumlah Sekolah, Guru, dan Murid Madrasah Aliyah (MA) di Bawah Kementerian Agama Menurut Kecamatan di Kabupaten Seram Bagian Barat, 2019/2020 dan 2020/2021 <i>Number of Schools, Teachers, and Pupils in Madrasah Aliyah (MA) Under the Ministry of Religious Affairs by Subdistrict in Seram Bagian Barat Regency, 2019/2020 and 2020/2021</i>	84
4.1.10	Jumlah Desa ¹ yang Memiliki Fasilitas Sekolah Menurut Kecamatan dan Tingkat Pendidikan di Kabupaten Seram Bagian Barat, 2018–2020 <i>Number of Villages¹ Having Educational Facilities by Subdistrict and Educational Level in Seram Bagian Barat Regency, 2018–2020.....</i>	87
4.1.11	Angka Partisipasi Murni (APM) dan Angka Partisipasi Kasar (APK) Menurut Jenjang Pendidikan di Kabupaten Seram Bagian Barat, 2019 dan 2020 <i>Net Participation Rates and Gross Participation Rates by Educational Level in Seram Bagian Barat Regency, 2019 and 2020</i>	92

4.1.12	Persentase Penduduk Berumur 15 Tahun ke Atas yang Melek Huruf Menurut Kelompok Umur di Kabupaten Seram Bagian Barat, 2019 dan 2020 <i>Percentage of Literate People Aged 15 Years and Over by Age Group in Seram Bagian Barat Regency, 2019 and 2020</i>	93
4.2	KESEHATAN HEALTH	
4.2.1	Jumlah Desa ¹ /Kelurahan Yang Memiliki Sarana Kesehatan Menurut Kecamatan di Kabupaten Seram Bagian Barat, 2018–2020 <i>Number of Villages¹/Kelurahan Having Health Facilities by Subdistrict in Seram Bagian Barat Regency, 2018–2020</i>	94
4.2.2	Jumlah Tenaga Kesehatan Menurut Kecamatan di Kabupaten Seram Bagian Barat, 2020 <i>Number of Medical Personnel by Subdistrict in Seram Bagian Barat Regency, 2020</i>	100
4.3	AGAMA DAN SOSIAL LAINNYA RELIGION AND OTHER SOCIAL AFFAIRS	
4.3.1	Jumlah Penduduk Menurut Kecamatan dan Agama yang Dianut di Kabupaten Seram Bagian Barat, 2020 <i>Population by Subdistrict and Religion in Seram Bagian Barat Regency, 2020</i>	102
4.3.2	Jumlah Tempat Peribadatan Menurut Kecamatan di Kabupaten Seram Bagian Barat, 2020 <i>Number of Places of Worship by Subdistrict in Seram Bagian Barat Regency, 2020</i>	103
4.3.3	Jumlah Desa ¹ /Kelurahan yang Mengalami Bencana Alam ² Menurut Kecamatan di Kabupaten Seram Bagian Barat, 2014, 2018, dan 2019 <i>Number of Villages¹/Kelurahan that Had Natural Disaster² by Subdistrict in Seram Bagian Barat Regency, 2014, 2018, dan 2019</i>	104
4.4	KEMISKINAN POVERTY	
4.4.1	Garis Kemiskinan, Jumlah, dan Persentase Penduduk Miskin di Kabupaten Seram Bagian Barat, 2013–2020 <i>Poverty Line, Number, and Percentage of Poor People in Seram Bagian Barat Regency, 2013–2020</i>	107

4.4.2	Indeks Kedalaman Kemiskinan dan Indeks Keparahan Kemiskinan di Kabupaten Seram Bagian Barat, 2013–2020 <i>Poverty Gap Index and Poverty Severity Index in Seram Bagian Barat Regency 2013–2020</i>	108
5.	PERTANIAN, KEHUTANAN, PETERNAKAN, DAN PERIKANAN/ AGRICULTURE, FORESTRY, LIVESTOCK, AND FISHERY	
5.1	HORTIKULTURA	
	HORTICULTURE	
5.1.1	Luas Panen Tanaman Sayuran Menurut Kecamatan dan Jenis Tanaman di Kabupaten Seram Bagian Barat (ha), 2019 dan 2020 <i>Harvested Area of Vegetables by Subdistrict and Kind of Plant in Seram Bagian Barat Regency (ha), 2019 and 2020</i>	118
5.1.2	Produksi Tanaman Sayuran Menurut Kecamatan dan Jenis Tanaman di Kabupaten Seram Bagian Barat (kuintal), 2019 dan 2020 <i>Production of Vegetables by Subdistrict and Kind of Plant in Seram Bagian Barat Regency (quintal), 2019 and 2020</i>	122
5.1.3	Luas Panen Tanaman Sayuran dan Buah-buahan Semusim Menurut Jenis Tanaman di Kabupaten Seram Bagian Barat (ha), 2017–2020 <i>Harvested Area of Seasonal Vegetables and Fruits by Kind of Plant in Seram Bagian Barat Regency (ha), 2017–2020</i>	126
5.1.4	Produksi Tanaman Sayuran dan Buah-buahan Semusim Menurut Jenis Tanaman di Kabupaten Seram Bagian Barat (kuintal), 2017–2020 <i>Production of Seasonal Vegetables and Fruits by Kind of Plant in Seram Bagian Barat Regency (quintal), 2017–2020</i>	127
5.1.5	Luas Panen Tanaman Biofarmaka Menurut Kecamatan dan Jenis Tanaman di Kabupaten Seram Bagian Barat (m ²), 2019 dan 2020 <i>Harvested Area of Medicinal Plants by Subdistrict and Kind of Plant in Seram Bagian Barat Regency (m²), 2019 and 2020</i>	128
5.1.6	Produksi Tanaman Biofarmaka Menurut Kecamatan dan Jenis Tanaman di Kabupaten Seram Bagian Barat (kg), 2019 and 2020 <i>Production of Medicinal Plants by Subdistrict and Kind of Plant in Seram Bagian Barat Regency (kg), 2019 and 2020</i>	130

5.1.7	Luas Panen Tanaman Biofarmaka Menurut Jenis Tanaman di Kabupaten Seram Bagian Barat (m ²), 2017–2020 <i>Harvested Area of Medicinal Plants by Kind of Plant in Seram Bagian Barat Regency (m²), 2017–2020.....</i>	132
5.1.8	Produksi Tanaman Biofarmaka Menurut Jenis Tanaman di Kabupaten Seram Bagian Barat (kg), 2017–2020 <i>Production of Medicinal Plants by Kind of Plant in Seram Bagian Barat Regency (kg), 2017–2020.....</i>	133
5.1.9	Luas Panen Tanaman Hias Menurut Kecamatan dan Jenis Tanaman di Kabupaten Seram Bagian Barat (m ²), 2019 and 2020 <i>Harvested Area of Ornamental Plants by Subdistrict and Kind of Plant in Seram Bagian Barat Regency (m²), 2019 and 2020.....</i>	134
5.1.10	Produksi Tanaman Hias Menurut Kecamatan dan Jenis Tanaman di Kabupaten Seram Bagian Barat (tangkai), 2019 and 2020 <i>Production of Ornamental Plants by Subdistrict and Kind of Plant in Seram Bagian Barat Regency (stalks), 2019 and 2020.....</i>	136
5.1.11	Luas Panen Tanaman Hias Menurut Jenis Tanaman di Kabupaten Seram Bagian Barat (m ²), 2017–2020 <i>Harvested Area of Ornamental Plants by Kind of Plant in Seram Bagian Barat Regency (m²), 2017–2020.....</i>	138
5.1.12	Produksi Tanaman Hias Menurut Jenis Tanaman di Kabupaten Seram Bagian Barat (tangkai), 2017–2020 <i>Production of Ornamental Plants by Kind of Plant in Seram Bagian Barat Regency (stalks), 2017–2020.....</i>	139
5.1.13	Produksi Buah-buahan Menurut Kecamatan dan Jenis Tanaman di Kabupaten Seram Bagian Barat (kuintal), 2019 and 2020 <i>Production of Fruits by Subdistrict and Kind of Plant in in Seram Bagian Barat Regency (kuintal), 2019 and 2020.....</i>	140
5.1.14	Produksi Buah–Buahan dan Sayuran Tahunan Menurut Jenis Tanaman di Kabupaten Seram Bagian Barat (ton), 2017–2020 <i>Production of Annual Fruits and Vegetables by Kind of Plant in Seram Bagian Barat Regency (ton), 2017–2020.....</i>	144

5.2 PERKEBUNAN
ESTATE CROPS

5.2.1	Luas Areal Tanaman Perkebunan Menurut Kecamatan dan Jenis Tanaman di Kabupaten Seram Bagian Barat (ha), 2019 dan 2020 <i>Planted Area of Estate Crops by Subdistrict and Type of Crops in Seram Bagian Barat Regency (ha), 2019 and 2020.....</i>	145
5.2.2	Produksi Perkebunan Menurut Kecamatan dan Jenis Tanaman di Kabupaten Seram Bagian Barat (ton), 2019 dan 2020 <i>Production of Estate by Subdistrict and Type of Crops in Seram Bagian Barat Regency (ton), 2019 and 2020.....</i>	149
6.	INDUSTRI, PERTAMBANGAN, DAN ENERGI/ INDUSTRY, MINING, AND ENERGY	
6.1	Daya Terpasang, Produksi, dan Distribusi Listrik PT. PLN (Persero) pada Cabang/Ranting PLN Menurut Kecamatan di Kabupaten Seram Bagian Barat, 2020 <i>Installed Electricity Power, Production, and Distribution of PT. PLN (Persero) at PLN Branch by Subdistrict in Seram Bagian Barat Regency, 2020.....</i>	160
6.2	Jumlah Pelanggan Listrik Menurut Kecamatan di Kabupaten Seram Bagian Barat, 2016–2020 <i>Number of Electricity Customers by Subdistrict in Seram Bagian Barat Regency, 2016–2020.....</i>	161
6.3	Jumlah Pelanggan dan Air yang Disalurkan Menurut Kecamatan di Kabupaten Seram Bagian Barat, 2020 <i>Number of Customers and Distributed Water by Subdistrict in Seram Bagian Barat Regency, 2020.....</i>	162
7.	PARIWISATA/TOURISM	
7.1	Jumlah Rumah Makan/Restoran/Cafe Menurut Kecamatan di Kabupaten Seram Bagian Barat, 2017–2020 <i>Number of Restaurants/Cafes by Subdistrict in Seram Bagian Barat Regency, 2017–2020.....</i>	170

8.	TRANSPORTASI DAN KOMUNIKASI/ TRANSPORTATION AND COMMUNICATION	
8.1	TRANSPORTASI TRANSPORTATION	
8.1.1	Panjang Jalan ¹ Menurut Tingkat Kewenangan Pemerintahan di Kabupaten Seram Bagian Barat (km), 2018–2020 <i>Length of Roads¹ by Level of Government Authority in Seram Bagian Barat Regency (km), 2018–2020.....</i>	178
8.1.2	Panjang Jalan Menurut Jenis Permukaan Jalan di Kabupaten Seram Bagian Barat (km), 2018–2020 <i>Length of Roads by Type of Road Surface in Seram Bagian Barat Regency (km), 2018–2020.....</i>	179
8.1.3	Panjang Jalan Menurut Kondisi Jalan di Kabupaten Seram Bagian Barat (km), 2018–2020 <i>Length of Roads by Condition of Roads in Seram Bagian Barat Regency (km), 2018–2020.....</i>	180
8.2	KOMUNIKASI COMMUNICATION	
8.2.1	Jumlah Kantor Pos Pembantu Menurut Kecamatan di Kabupaten Seram Bagian Barat, 2017–2020 <i>Number of Post Offices Subsidiaries by Subdistrict in Seram Bagian Barat Regency, 2017–2020.....</i>	181
9.	PERBANKAN, KOPERASI, DAN HARGA-HARGA/ BANKING, COOPERATIVE, AND PRICES	
9.1	Jumlah Koperasi Aktif Menurut Kecamatan di Kabupaten Seram Bagian Barat, 2017–2020 <i>Number of Active Cooperative by Subdistrict in Seram Bagian Barat Regency, 2017–2020.....</i>	190
9.2	Jumlah Koperasi Menurut Jenis Koperasi dan Kecamatan di Kabupaten Seram Bagian Barat, 2020 <i>Number of Cooperative by Kind of Cooperative and Subdistrict in Seram Bagian Barat Regency, 2020.....</i>	191

10.	PENGELUARAN PENDUDUK/POPULATION EXPENDITURE	
10.1	Rata-rata Pengeluaran per Kapita Sebulan Menurut Kelompok Komoditas (rupiah) di Kabupaten Seram Bagian Barat, 2019 dan 2020 <i>Monthly Average Expenditure per Capita by Commodity Group (rupiahs) in Seram Bagian Barat Regency, 2019 and 2020.....</i>	200
10.1	Persentase Pengeluaran per Kapita Sebulan Menurut Kelompok Komoditas di Kabupaten Seram Bagian Barat, 2019 dan 2020 <i>Percentage of Monthly Expenditure per Capita by Commodity Group in Seram Bagian Barat Regency, 2019 and 2020.....</i>	201
10.3	Persentase Penduduk Menurut Golongan Pengeluaran Per Kapita Sebulan di Kabupaten Seram Bagian Barat, 2020 <i>Percentage of Population by Per Capita Spending Group a Month in Seram Bagian Barat Regency, 2020.....</i>	202
11.	PERDAGANGAN/TRADE	
11.1	Jumlah Sarana Perdagangan Menurut Jenisnya di Kabupaten Seram Bagian Barat, 2017–2020 <i>Number of Trading Facilities by Type of Facility in Seram Bagian Barat Regency, 2017–2020.....</i>	210
12.	SISTEM NERACA REGIONAL/SYSTEM OF REGIONAL ACCOUNTS	
12.1.	Produk Domestik Regional Bruto Atas Dasar Harga Berlaku Menurut Lapangan Usaha di Kabupaten Seram Bagian Barat (miliar rupiah), 2016–2020 <i>Gross Regional Domestic Product at Current Market Prices by Industry in Seram Bagian Barat Regency (billion rupiahs), 2016–2020.....</i>	222
12.2	Produk Domestik Regional Bruto Atas Dasar Harga Konstan 2010 Menurut Lapangan Usaha di Kabupaten Seram Bagian Barat (miliar rupiah), 2016–2020 <i>Gross Regional Domestic Product at 2010 Constant Market Prices by Industry in Seram Bagian Barat Regency (billion rupiahs), 2016–2020 .</i>	224
12.3	Distribusi Persentase Produk Domestik Regional Bruto Atas Dasar Harga Berlaku Menurut Lapangan Usaha di Kabupaten Seram Bagian Barat, 2016–2020 <i>Percentage Distribution of Gross Regional Domestic Product at Current Market Prices by Industry in Seram Bagian Barat Regency, 2016–2020.....</i>	226

12.4	Laju Pertumbuhan Produk Domestik Regional Bruto Atas Dasar Harga Konstan 2010 Menurut Lapangan Usaha di Kabupaten Seram Bagian Barat (persen), 2017–2020 <i>Growth Rate of Gross Regional Domestic Product at 2010 Constant Market Prices by Industry in Seram Bagian Barat Regency (percent), 2017–2020</i>	228
12.5	Produk Domestik Regional Bruto Atas Dasar Harga Berlaku Menurut Jenis Pengeluaran di Kabupaten Seram Bagian Barat (miliar rupiah), 2016–2020 <i>Gross Regional Domestic Product at Current Market Prices by Type of Expenditure in Seram Bagian Barat Regency (billion rupiahs), 2016–2020</i>	230
12.6	Produk Domestik Regional Bruto Atas Dasar Harga Konstan 2010 Menurut Jenis Pengeluaran di Kabupaten Seram Bagian Barat (miliar rupiah), 2016–2020 <i>Gross Regional Domestic Product at 2010 Constant Market Prices by Type of Expenditure in Seram Bagian Barat Regency (billion rupiahs), 2016–2020</i>	231
13.	PERBANDINGAN ANTAR KABUPATEN/ KOTA/ REGENCY/MUNICIPAL COMPARISON	
13.1	Jumlah Penduduk Menurut Kabupaten/ Kota di Provinsi Maluku (ribu), 2016–2020 <i>Population by Regency/Municipality in Maluku Province (thousand), 2016–2020</i>	240
13.2	Laju Pertumbuhan Produk Domestik Regional Bruto Atas Dasar Harga Konstan 2010 Menurut Kabupaten/ Kota di Provinsi Maluku (persen), 2016–2020 <i>Rate of Growth of Gross Regional Domestic Products at Constant 2010 Prices by Regency/Municipality in Maluku Province (percent), 2016–2020</i>	241
13.3	Jumlah Penduduk Miskin Menurut Kabupaten/ Kota di Provinsi Maluku (ribu), 2016–2020 <i>Number of Poor Population by Regency/Municipality in Maluku Province (thousand), 2016–2020</i>	242

13.4	Indeks Pembangunan Manusia Menurut Kabupaten/Kota di Provinsi Maluku, 2016–2020 <i>Human Development Index by Regency/Municipality in Maluku Province, 2016–2020</i>	243
------	--	-----

<https://sbbkab.bps.go.id>

DAFTAR GAMBAR/LIST OF FIGURES

	Halaman Page
1.1 Luas Daerah menurut Kecamatan (%), 2020 <i>Area of Subdistrict (%), 2020</i>	8
1.2 Jarak dari Ibukota Kecamatan ke Ibukota Kabupaten (km), 2020 <i>Distance between Subdistrict Capital and Regency Capital (km), 2020</i>	9
2.1 Jumlah PNS Menurut Tingkat Kepangkatan pada Desember 2020 <i>Number of Civil Servants by Hierarchy, December 2020</i>	22
2.2 Jumlah Anggota DPRD Menurut Partai Politik, 2020 <i>Number of Regional House of Representatives's Members by Political Parties, 2020</i>	23
3.1 Persentase Persebaran Penduduk menurut Kecamatan (%), 2020 <i>Percentage of Population Distribution by District (%), 2020</i>	44
3.2 Persentase Penduduk Bekerja menurut Gender, 2020 <i>Percentage of Working Population by Gender, 2020</i>	45
4.1 Jumlah Guru dan Sekolah Tahun Ajaran 2020/2021 Semester Ganjil <i>Number of Teachers and Schools for the 2020/2021 Academic Year Odd Semester</i>	60
4.2 Jumlah Tempat Peribadatan di Kabupaten Seram Bagian Barat, 2020 <i>Number of Places of Worship in Seram Bagian Barat Regency, 2020</i>	61
5.1 Luas Areal Kelapa menurut Kecamatan (Ha), 2020 <i>Coconut Planted Area by Subdistrict (Ha), 2020</i>	116
5.2 Produksi Kelapa menurut Kecamatan (ton), 2020 <i>Production of Coconut by Subdistrict (ton), 2020</i>	117
6.1 Jumlah Pelanggan Listrik, 2016-2019 <i>Number of Electricity Customers, 2016-2019</i>	158
6.2 Persentase Pelanggan Listrik, 2020 <i>Percentage of Electricity Customers, 2020</i>	159

	Halaman Page	
7.1	Persentase Persebaran Rumah Makan/Restoran, 2020 Percentage of Restaurant / Restaurant Distribution, 2020	168
7.2	Jumlah Rumah Makan/Restoran, 2020 <i>Number of Restaurants, 2020</i>	169
8.1	Persebaran Kantor Pos Pembantu per Kecamatan, 2020 Distribution of Auxiliary Post Offices by Subdistrict, 2020	176
8.2	Persentase Panjang Jalan Menurut Tingkat Kewenangan Pemerintahan, 2020 <i>Length of Roads¹ by Level of Government Authority, 2020</i>	177
9.1	Jumlah Koperasi Aktif Menurut Kecamatan (%), 2020 <i>Number of Active Cooperative by Subdistrict (%), 2020</i>	188
9.2	Jumlah KUD Menurut Kecamatan, 2020 <i>Number of KUD by Subdistrict, 2020</i>	189
10.1	Rata-rata Pengeluaran per Kapita Sebulan Menurut Kelompok Komoditas (rupiah), 2020 <i>Monthly Average Expenditure per Capita by Commodity Group (rupiahs), 2020</i>	198
10.2	Persentase Pengeluaran per Kapita Sebulan Menurut Kelompok Komoditas, 2020 <i>Percentage of Monthly Expenditure per Capita by Commodity Groupin, 2020</i>	199
11.1	Perkembangan Jumlah Sarana Perdagangan, 2020 <i>Development of Number of Trade Facilities, 2020</i>	208
11.2	Sarana Perdagangan Menurut Jenisnya (%), 2020 <i>Trade Facility by Type (%), 2020</i>	209
	Population by Regency/Municipality in Maluku Province (thousand), 2020	

12.1	<p>PDRB Atas Dasar Harga Konstan Menurut Lapangan Usaha (miliar rupiah), 2016–2020</p> <p><i>GRDP at Constant Market Prices by Industry (billion rupiahs), 2016–2020</i>.....</p>	208
12.2	<p>Distribusi Persentase PDRB Atas Dasar Harga Berlaku Menurut Lapangan Usaha, 2016–2020</p> <p><i>Percentage Distribution of GRDP at Current Market Prices by Industry, 2016–2020</i>.....</p>	209
13.1	<p>Jumlah Penduduk Miskin Menurut Kabupaten di Provinsi Maluku (ribu), 2020</p> <p><i>Number of Poor Population by Regency in Maluku Province (thousand), 2020</i>.....</p>	208
13.2	<p>Indeks Pembangunan Manusia Menurut Kabupaten di Provinsi Maluku, 2020</p> <p><i>Human Development Index by Regency in Maluku Province, 2020</i>.....</p>	209

PENJELASAN UMUM/EXPLANATORY NOTES

Tanda-tanda, satuan-satuan, dan lain-lainnya yang digunakan dalam publikasi ini adalah sebagai berikut:

Symbols, measurement units, and acronyms which are used in this publication, are as follows:

1. TANDA-TANDA/SYMBOLS

Data tidak tersedia/Data not available	: ...
Tidak ada atau nol /Null or zero	: -
Data dapat diabaikan/Data negligible	: 0
Tanda decimal/Decimal point	: ,
Data tidak dapat ditampilkan/Not applicable	: NA
Angka estimasi/Estimated figures	: e
Angka diperbaiki/Revised figures	: r
Angka sementara/Preliminary figures	: x
Angka sangat sementara/Very preliminary figures	: xx
Angka sangat sangat sementara/Very very preliminary figures	: xxx

2. SATUAN/UNITS

barel/barrel	: 158,99 liter/litres = 1/6,2898 m ³
hektar (ha)/hectare (ha)	: 10 000 m ²
kilometer (km)/kilometres (km)	: 1 000 meter/meters (m)
knot/knot	: 1,8523 km/jam (km/hour)
kuintal/quintal	: 100 kg
KWh	: 1 000 Watt hour
MWh	: 1 000 KWh
liter (untuk beras)/litre (for rice)	: 0,80 kg
MMSCF	: 1/35,3 m ³
metrik ton (m.ton)/metric ton (m. ton)	: 0,98421 long ton = 1 000 kg
ons/ounce	: 28,31 gram/grams
ton	: 1 000 kg

Satuan lain: buah, dus, butir, helai/lembar, kaleng, batang, pulsa, ton kilometer (ton-km), jam, menit, persen (%).

Other units: unit, pack, pieces, sheet, tin, pulse, ton-kilometres(ton-km), hour, minute, percent (%).

Perbedaan angka di belakang koma disebabkan oleh pembulatan angka.

The difference in decimal numbers is caused by rounding.

DAFTAR SINGKATAN/ LIST OF ABBREVIATIONS

SI	: Stasiun Iklim
SIMPK	: Stasiun Meteorologi Pertanian Khusus
t.t	: Tempat tidur
BCG	: Bacillus Calmette Guerin
DPT	: Difteri, Pertusis, Tetanus
TT	: Tetanus Toxoid
IOT	: Industri Obat Tradisional/ <i>Traditional Medicine Industry</i>
IKOT	: Industri Kecil Obat Tradisional/ <i>Traditional Medicine Small</i>
Alkes	: Alat kesehatan/ <i>Health Kits</i>
PKRT	: Perbekalan Kesehatan Rumah tangga/ <i>Household Health Logistics</i>
Kompl	: Komplemen/ <i>Complement</i>
IRTP	: Industri Pangan Produksi Rumah Tangga/ <i>Foods Home Industry</i>
PBF	: Pedagang Besar Farmasi/ <i>Pharmacy Whole-seller</i>
GFK	: Gudang Farmasi Kab/Kota/Regency/ <i>Municipality Pharmacy Warehouse</i>
RB	: Rumah Bersalin/ <i>Delivery House</i>
Pustu	: Puskesmas pembantu/ <i>Auxiliary Public Health Center</i>
BP	: Balai Pengobatan/ <i>Polyclinic</i>
TPS	: Tempat Pembuangan Sementara / <i>landfill</i>
Jamkesmas	: Jaminan kesehatan masyarakat miskin/ <i>Poor public health insurance</i>
PJKMU	: Program Jaminan Kesehatan Masyarakat Umum
SIUP	: Surat Ijin Usaha Perdagangan/ <i>Trading Permission Letter</i>
TDP	: Tanda Daftar Perusahaan/ <i>Company Registration Identity</i>
API	: Angka Pengenal Importir/ <i>Importer's Identity Number</i>

Statistik Kunci, 2018–2020 Key Statistics, 2018–2020

Rincian/Description	Satuan/Unit	2018	2019	2020
(1)	(2)	(3)	(4)	(5)
SOSIAL/SOCIAL				
Penduduk ¹ /Population ¹	juta/million	170,97	171,59	...
Laju Pertumbuhan Penduduk ¹ /Population Growth ¹	%	1,04	0,21	...
Angka Harapan Hidup ^{1-e} /Life Expectancy Rate ¹	tahun/years
Angka Melek Huruf Usia 15+/ <i>Literacy Rate Aged 15+</i>	%
Tingkat Partisipasi Angkatan Kerja -TPAK ^{2,3} <i>Labour Force Participation Rate-LFPR^{2,3}</i>	%	68,48
Tingkat Pengangguran Terbuka-TPT ² <i>Unemployment Rate-UR²</i>	%	7,29
Penduduk Miskin ⁴ /Poor People ⁴	juta/million	43,77	43,14	43,15
Persentase Penduduk Miskin ⁴ <i>Percentage of Poor People⁴</i>	%	25,62	25,16	25,11
Indeks Pembangunan Manusia-IPM ⁵ <i>Human Development Index⁵</i>	–	65,14	65,49	65,62
EKONOMI/ECONOMIC				
Produk Domestik Regional Bruto (PDRB) Harga Berlaku ⁶ <i>Gross Regional Domestic Bruto (GRDP) at Current Price⁶</i>	triliun rupiah <i>trillion rupiahs</i>	2,810	3,001 ^x	3,001 ^{xx}
Laju Pertumbuhan Ekonomi ⁸ /Economic Growth ⁷	%	5,95	5,56 ^x	-0,17 ^{xx}
PDRB Per Kapita Harga Berlaku ^{6,8} <i>Per Capita of GRDP at Current Price^{6,8}</i>	juta rupiah <i>million rupiahs</i>

- Catatan/Notes: ¹ Hasil proyeksi penduduk Indonesia 2010–2035 (pertengahan tahun/Juni)/*The result of Indonesia population projection 2010–2035 (mid year/June)*
- ² Kondisi Agustus/Condition at August
- ³ Menggunakan penimbang hasil proyeksi penduduk tahun 2010–2035/Weighted by the 2010–2035 population projection
- ⁴ Kondisi Maret/Condition at March
- ⁵ Sejak tahun 2010, IPM dihitung dengan metode baru. Komponen IPM metode baru adalah angka harapan hidup saat lahir, harapan lama sekolah, rata-rata lama sekolah, dan pengeluaran per kapita/*Since 2010, HDI was calculated using new method. New HDI component are life expectancy at birth, expected years of schooling, means years of schooling, and expenditure per capita*
- ⁶ Mulai tahun 2010 mengadopsi System of National Account 2008 (SNA 2008)/*Since 2010 is in line with System of National Account 2008 (SNA 2008)*
- ⁷ Menggunakan tahun dasar 2010 (2010=100)/*Using 2010 base year (2010=100)*
- ⁸ Menggunakan proyeksi penduduk berdasarkan hasil SP2010/*Using population projection based on SP2010*

BAB
Chapter

01

GEOGRAFI DAN IKLIM

GEOGRAPHY AND CLIMATE

In January
SUHU TERTINGGI
Highest Temperature 34°C

LUAS WILAYAH SERAM BAGIAN BARAT

Total Area of Seram Bagian Barat 6.948,40 km² sq.km

11 Kecamatan
Subdistrict



58 Pulau
Islands

TANIWEL
1.181,32
Kecamatan Terluas
Widest Subdistrict

PENJELASAN TEKNIS

1. Secara astronomis, Kabupaten Seram Bagian Barat terletak antara 1 19'–7 16' Lintang Selatan dan antara 127 20'–129 1' Bujur Timur.
2. Berdasarkan posisi geografisnya, Kabupaten Seram Bagian Barat memiliki batas-batas: Utara – Laut Seram; Selatan – Laut Banda; Barat – Laut Buru; Timur – Kabupaten Maluku Tengah.
3. Berdasarkan letak geografisnya, Kabupaten Seram Bagian Barat berada di antara Laut Seram, Laut Banda, Laut Buru, dan Kabupaten Maluku Tengah.
4. Kabupaten Seram Bagian Barat merupakan kabupaten bahari, yang terdiri dari 11 Kecamatan, dan 58 pulau.

TECHNICAL NOTES

1. *Astronomically, Seram Bagian Barat Regency is located between 1 19' – 7 16' South latitude, and between 127 20'–129 1' East longitude.*
2. *In terms of geographic position, Seram Bagian Barat Regency has boundaries as follows: North – Seram Sea; South – Banda Sea; West – Buru sea; East – Maluku Tengah Regency.*
3. *In terms of geographic location, Seram Bagian Barat Regency is located between Seram Sea, Banda Sea, Buru Sea, and Maluku Tengah Regency.*
4. *Seram Bagian Barat Regency is a maritime district, consisting of 11 subdistricts and 58 islands.*

<https://sbbkab.bps.go.id>

ULASAN

Kabupaten Seram Bagian Barat sebagian besar wilayahnya terletak di Pulau Seram. Kabupaten ini berdiri sejak tahun 2003, terbentuk dari pemekaran Kabupaten Maluku Tengah, secara geografis terletak antara: 1° 19' – 7° 16' Lintang Selatan dan 127° 20' – 129° 1' Bujur Timur. Kabupaten Seram Bagian Barat dibatasi oleh Laut Seram di sebelah utara, Laut Banda di sebelah selatan, Laut Buru di sebelah barat, dan Kabupaten Maluku Tengah di sebelah timur.

Kabupaten Seram Bagian Barat merupakan kabupaten bahari dengan jumlah pulau sebanyak 58 pulau dan luas arealnya mencapai 6.948,40 kilometer persegi.

Jarak antara ibukota kabupaten ke ibukota kecamatan:

1. Piru - Waesala : 41 km
2. Piru - Masawoi : 111 km
3. Piru - Piru : 3 km
4. Piru - Luhu : 53 km
5. Piru - Kairatu : 52 km
6. Piru - Kamal : 30.6 km
7. Piru - Honitetu : 76 km
8. Piru - Latu : 100 km
9. Piru - Elpapatih : 135 km
10. Piru - Taniwel : 76 km
11. Piru - Taniwel Timur : 105,2 km

DESCRIPTION

Seram Bagian Barat Regency mostly located on Seram Island. The Regency was established in 2003, formed from the division of Maluku Tengah Regency, geographically located between: 1° 19' - 7° 16' South Latitude and 127° 20' - 129° 1' East Longitude. Seram Bagian Barat Regency is bounded by the Seram Sea to the north, the Banda Sea to the south, the Buru Sea to the west, and Central Maluku Regency to the east.

Seram Bagian Barat Regency is a maritime district consist of 58 islands and its total area is 6,948.40 square kilometers.

Distance between district capital to sub-district capital:

1. Piru - Waesala : 41 km
2. Piru - Masawoi : 111 km
3. Piru - Piru : 3 km
4. Piru - Luhu : 53 km
5. Piru - Kairatu : 52 km
6. Piru - Kamal : 30.6 km
7. Piru - Honitetu : 76 km
8. Piru - Latu : 100 km
9. Piru - Elpapatih : 135 km
10. Piru - Taniwel : 76 km
11. Piru - Taniwel Timur : 105.2 km

Iklim di Kabupaten Seram Bagian Barat adalah iklim laut tropis dan iklim musim, karena letak wilayah Seram Bagian Barat di dekat daerah khatulistiwa dan dikelilingi oleh laut luas. Oleh karena itu iklim di sini sangat dipengaruhi oleh lautan dan berlangsung bersamaan dengan iklim musim, yaitu musim Barat atau Utara dan musim Timur atau Tenggara. Pergantian musim selalu diselingi oleh musim Pancaroba. Musim Pancaroba merupakan transisi dari kedua musim tersebut.

Suhu tertinggi di kabupaten Seram Bagian Barat tercatat sebesar 34°C di bulan Januari, untuk suhu terendah tercatat sebesar 20,2°C di bulan April dan Desember 2021.

Di tahun 2021, curah hujan tertinggi ada di bulan September yaitu sebesar 591,4 mm dan curah hujan terendah ada di bulan Maret sebesar 84,5 mm.

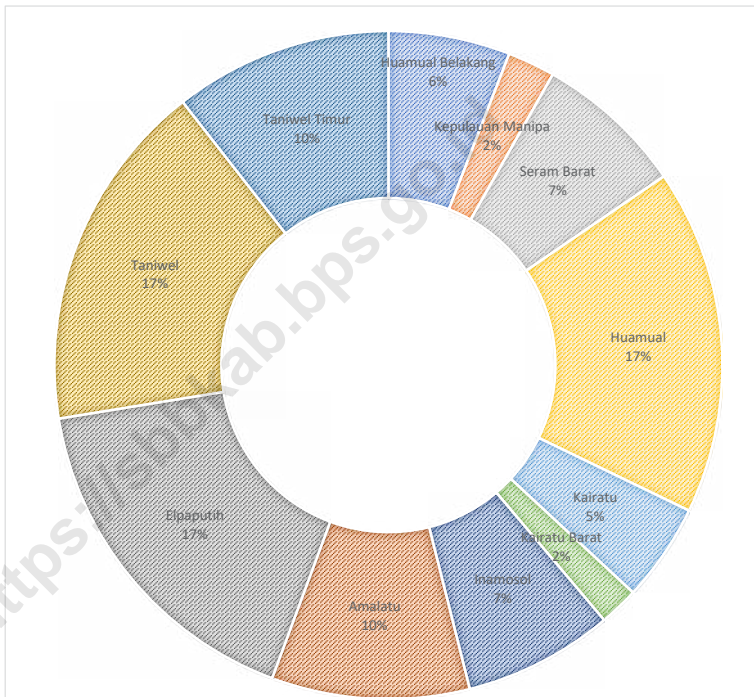
Seram Bagian Barat Regency has a tropical and monsoon climate due to its location that near tropical zone and surrounded by vast seas. Consequently, this climate is very much affected by the vastness of the seas, varies accordance to the pattern of the seasonal climate, namely western season or northern season and eastern season or south-eastern season. These two season have transitions-known as pancaroba-in between.

The highest temperature in the Seram Bagian Barat Subdistrict was recorded at 34° C in January, for the lowest temperature was recorded at 20.2 °C in April and December 2021.

In 2021, the highest rainfall is in September, which is 591.4 mm and the lowest rainfall is in March at 84.5 mm.

<https://sbbkab.bps.go.id>

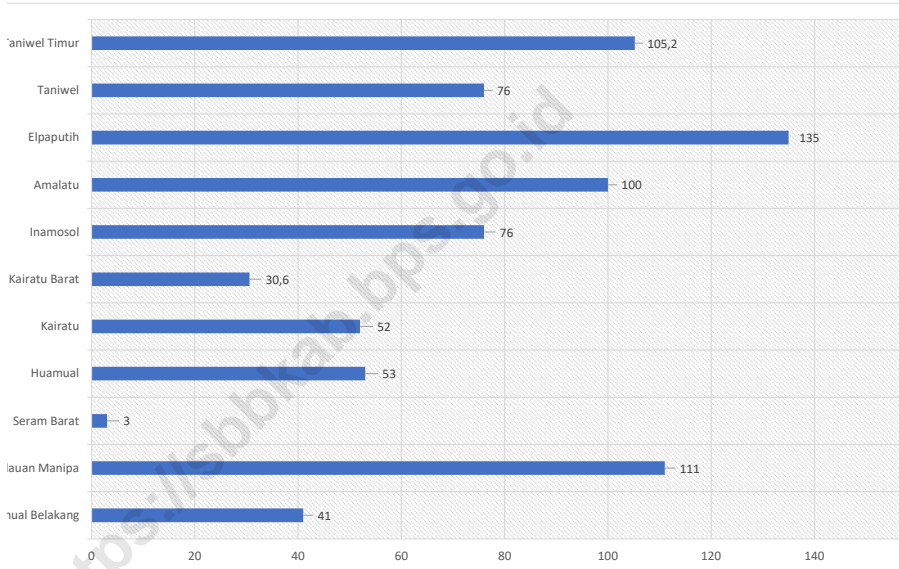
Gambar 1.1 Luas Daerah menurut Kecamatan (%), 2021
Figures 1.1 Area of Subdistrict (%), 2021



Sumber/Source : Berdasarkan Peraturan Menteri Dalam Negeri No. 66 Tahun 2011 tanggal 28 Desember 2011
Based on Minister Of Home Affairs Regulation No 66/2011, December 28,2011

Gambar 1.2
Figures

Jarak dari Ibukota Kecamatan ke Ibukota Kabupaten (km), 2021
Distance between Subdistrict Capital and Regency Capital (km), 2021



Sumber/Source : Berdasarkan Peraturan Menteri Dalam Negeri No. 66 Tahun 2011 tanggal 28 Desember 2011
Based on Minister Of Home Affairs Regulation No 66/2011, December 28, 2011

1.1 KEADAAN GEOGRAFI GEOGRAPHY CONDITION

Tabel 1.1.1 **Luas Daerah dan Jumlah Pulau Menurut Kecamatan di Kabupaten Seram Bagian Barat, 2021**
Table 1.1.1 **Total Area and Number of Islands by Subdistrict in Seram Bagian Barat Regency, 2021**

Kecamatan <i>Subdistrict</i>	Ibukota Kecamatan <i>Capital of Subdistrict</i>	Luas <i>Total Area</i> (km ² /sq.km)
(1)	(2)	(3)
Huamual Belakang	Waesala	409,65
Kepulauan Manipa	Masawoi	159,71
Seram Barat	Piru	503,33
Huamual	Luhu	1 162,99
Kairatu	Kairatu	329,65
Kairatu Barat	Kamal	132,25
Inamosol	Honitetu	504,61
Amalatu	Latu	665,35
Elpaputih	Elpaputih	1 165,74
Taniwel	Taniwel	1 181,32
Taniwel Timur	Uwen Pantai	733,8
Seram Bagian Barat		6 948,40

Lanjutan Tabel/*Continued Table 1.1.1*

Kecamatan Subdistrict	Persentase terhadap Luas Kabupaten Percentage to Regency Area	Jumlah Pulau Number of Islands
(1)	(4)	(5)
Huamual Belakang	5,90	19
Kepulauan Manipa	2,30	7
Seram Barat	7,24	15
Huamual	16,74	9
Kairatu	4,74	-
Kairatu Barat	1,90	-
Inamosol	7,26	-
Amalatu	9,58	-
Elpaputih	16,78	-
Taniwel	17,00	-
Taniwel Timur	10,56	8
Seram Bagian Barat	100	58

Catatan/Note: ¹ Berdasarkan Peraturan Menteri Dalam Negeri Nomor 137 Tahun 2017 tanggal 29 Desember 2017/*Based on Minister of Home Affairs Regulation Number 137/2017, December 29, 2017*

² Berdasarkan informasi Kementerian Dalam Negeri Tahun 2018/*Based on information from Ministry of Home Affairs, 2018*

Sumber/Source: Kementerian Dalam Negeri/*Ministry of Home Affairs*

Tabel
Table 1.1.2

Tinggi Wilayah dan Jarak ke Ibukota Kabupaten/Kota Menurut Kecamatan di Kabupaten Seram Bagian Barat, 2021
Altitude and Distance to the Capital of Regency/ Municipality by Subdistrict in Seram Bagian Barat Regency, 2021

Kecamatan Subdistrict	Tinggi Wilayah (mdpl) Altitude (m a.s.l)	Jarak ke Ibukota Kabupaten/Kota Distance to the Capital of Regency/ Municipality
(1)	(2)	(3)
Huamual Belakang	21	41,00
Kepulauan Manipa	23	111,00
Seram Barat	40	3,00
Huamual	51	53,00
Kairatu	35	52,00
Kairatu Barat	18	30,60
Inamosol	1 377	76,00
Amalatu	24	100,00
Elpaputih	17	135,00
Taniwel	10	76,00
Taniwel Timur	9	105,20
Seram Bagian Barat	-	-

Catatan/Note: ¹ Berdasarkan Peraturan Menteri Dalam Negeri Nomor 137 Tahun 2017 tanggal 29 Desember 2017/*Based on Minister of Home Affairs Regulation Number 137/2017, December 29, 2017*

² Berdasarkan informasi Kementerian Dalam Negeri Tahun 2018/*Based on information from Ministry of Home Affairs, 2018*

Sumber/Source: Kementerian Dalam Negeri/*Ministry of Home Affairs*

1.2 KEADAAN IKLIM CLIMATE CONDITION

Tabel 1.2.1 Pengamatan Unsur Iklim Menurut Bulan Stasiun
Klimatologi Seram Bagian Barat, 2021
*Observation of Climate Elements By Months at Seram
Bagian Barat Climatology Station, 2021*

Bulan Month	Suhu/Temperature (°C)			Kelembaban/Humidity (%)		
	Minimum	Rata-rata Average	Maksimum Maximum	Minimum	Rata-rata Average	Maksimum Maximum
(1)	(2)	(3)	(4)	(5)	(6)	(7)
Januari/January	22,4	27,3	34,0	66	85	96
Februari/February	22,0	27,7	33,6	79	85	92
Maret/March	21,6	27,4	33,2	79	84	90
April/April	20,2	27,5	33,8	77	83	92
Mei/May	23,6	27,8	33,2	72	79	95
Juni/June	21,2	26,1	33,0	83	90	96
Juli/July	21,4	25,8	32,3	84	92	98
Agustus/August	21,6	26,0	33,4	82	90	97
September/September	21,0	25,9	31,4	86	92	97
Oktober/October	21,2	27,2	33,0	82	87	96
November/November	21,6	27,4	33,2	79	86	93
Desember/December	20,2	27,6	33,2	69	86	93

Lanjutan Tabel/*Continued Table 1.2.1*

Bulan Month	Kecepatan Angin (m/det) Wind Velocity (m/sec)			Tekanan Udara/Atmospheric Pressure (mbar)		
	Minimum	Rata-rata Average	Maksimum Maximum	Minimum	Rata-rata Average	Maksimum Maximum
(1)	(8)	(9)	(10)	(11)	(12)	(13)
Januari/January	Calm	4	26	1 005,5	1 008,1	1 010,0
Februari/February	Calm	4	28	1 007,5	1 009,0	1 011,4
Maret/March	Calm	4	22	1 005,2	1 009,6	1 012,5
April/April	Calm	6	37	1 006,1	1 010,2	1 012,6
Mei/May	Calm	4	37	1 007,8	1 011,2	1 013,8
Juni/June	Calm	4	28	1 010,1	1 011,5	1 013,1
Juli/July	Calm	4	28	1 007,6	1 010,6	1 012,4
Agustus/August	Calm	2	20	1 009,0	1 011,5	1 013,9
September/September	Calm	7	26	1 009,4	1 010,8	1 012,2
Oktober/October	Calm	9	26	1 008,0	1 010,1	1 013,4
November/November	Calm	6	22	1 007,6	1 009,0	1 011,2
Desember/December	Calm	7	22	1 007,4	1 009,1	1 010,9

Lanjutan Tabel/*Continued Table 1.2.1*

Bulan Month	Jumlah Curah Hujan Number of Precipitation (mm)	Jumlah Hari Hujan (hari) Number of Rainy Days (day)	Penyinaran Matahari Duration of Sunshine (%)
(1)	(14)	(15)	(16)
Januari/January	114,8	19	53
Februari/February	116,7	15	55
Maret/March	84,5	15	69
April/April	106,6	14	71
Mei/May	337,6	28	72
Juni/June	345,7	24	39
Juli/July	447,2	28	33
Agustus/August	259,9	29	36
September/September	591,4	28	20
Oktober/October	210,2	20	63
November/November	162,7	21	66
Desember/December	300,2	22	53

Catatan/Note: *Calm* adalah kecepatan angin mendekati nol/*Calm is wind velocity close to zero*

Sumber/Source: Badan Meteorologi, Klimatologi, dan Geofisika/*Meteorological, Climatological, and Geophysical Agency*

BAB
Chapter

02

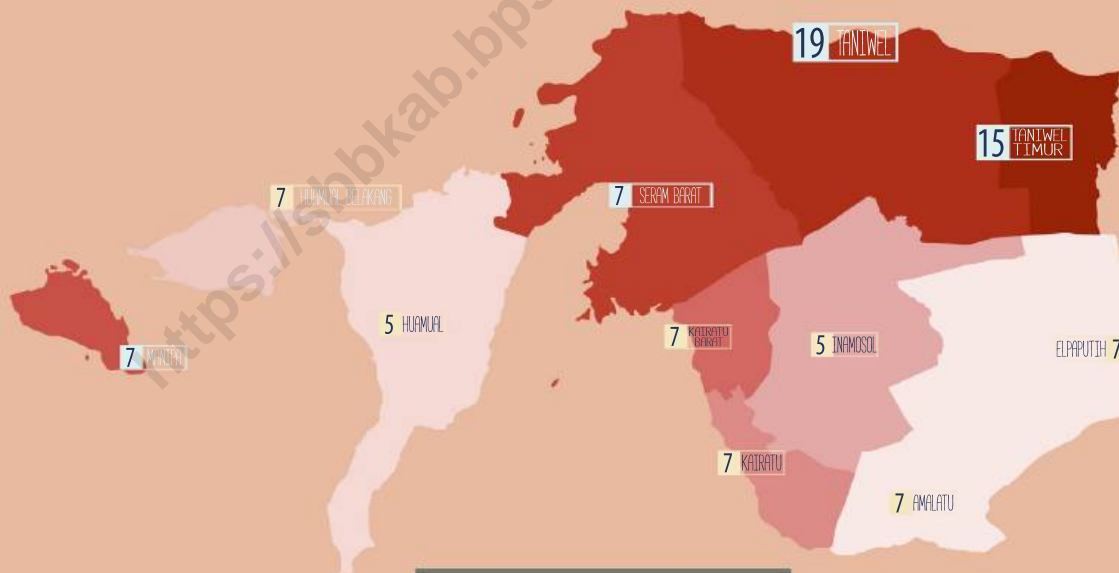
PEMERINTAHAN GOVERNMENT

PEMERINTAHAN GOVERNMENT

JUMLAH DESA DI SERAM BAGIAN BARAT

Number of Villages in Seram Bagian Barat

92 Desa



JUMLAH ANGGOTA DPRD

Number of Regional House
Representatives's Member

30 orang

PENJELASAN TEKNIS**TECHNICAL NOTES**

- | | |
|--|---|
| <p>1. Susunan pemerintahan Kabupaten Seram Bagian Barat terdiri dari bupati, wakil bupati, perangkat pemerintahan daerah, perangkat kecamatan, dan perangkat desa.</p> | <p>1. <i>The composition of the government of Seram Bagian Barat Regency comprised of regent, vice regent, the local government, the subdistrict authorities, and the village authorities.</i></p> |
| <p>2. Perangkat Pemerintahan daerah Kabupaten Seram Bagian Barat terdiri dari sekretaris daerah kabupaten, forkopinda, dinas daerah kabupaten, dan lembaga teknis daerah kabupaten.</p> | <p>2. <i>Local government of Seram Bagian Barat consist of Regional secretary of Seram Bagian Barat, forkopinda, the office of region, and regional technical institute of Seram Bagian Barat Regency.</i></p> |
| <p>3. Forkopinda tingkat kabupaten terdiri dari Kodim (Komando Distrik Militer), Polres (Polisi Resort), pengadilan negeri, dan kejaksaan negeri.</p> | <p>3. <i>Forkopinda member Subdistrict level consist of Kodim (Subdistrict Military Command), Polres (Police Resosrt), state court and state judiciary.</i></p> |
| <p>4. Realisasi Penerimaan dan Pengeluaran Pemerintah Kabupaten adalah realisasi/perhitungan APBD Kabupaten pada tiap tahun anggaran.</p> | <p>4. <i>Realization of Revenue and Expenditure of Regency Government is the realization / calculation of Regency APBD in each fiscal year.</i></p> |
| <p>5. Pendapatan Asli Daerah (PAD) adalah pendapatan yang diperoleh daerah yang dipungut berdasarkan peraturan daerah sesuai dengan peraturan perundang-undangan, guna keperluan daerah yang bersangkutan dalam membiayai kegiatannya.</p> | <p>5. <i>Regional Original Income (PAD) is the income obtained by the region which is collected based on regional regulations in accordance with the laws and regulations, for the needs of the region concerned in financing its activities.</i></p> |

6. Dana Perimbangan adalah dana yang bersumber dari pendapatan APBN yang dialokasikan kepada Daerah untuk mendanai kebutuhan daerah dalam rangka pelaksanaan desentralisasi.
7. Lain-lain Pendapatan yang Sah adalah pendapatan lainnya dari pemerintah pusat dan atau dari instansi pusat, serta dari daerah lainnya.
6. *Balancing Funds are funds sourced from APBN revenues that are allocated to regions to fund regional needs in the context of implementing decentralization.*
7. *Other Legal Revenues are other revenues from the central government and / or from central agencies, as well as from other regions.*

<https://sbbkab.bps.go.id>

ULASAN

Kabupaten Seram Bagian Barat sebelumnya merupakan bagian dari Kabupaten Maluku Tengah. Kemudian, melalui Undang-Undang Nomor 40 Tahun 2003, Seram Bagian Barat dimekarkan menjadi sebuah kabupaten yang otonom. Sejak berdirinya, Kabupaten Seram Bagian Barat telah terjadi perkembangan yang cukup signifikan dalam bidang pemerintahan, dimana pada awalnya terdiri dari 4 (empat) Kecamatan. Pada tahun 2010 terjadi pemekaran wilayah di Kabupaten Seram Bagian Barat, yang semula 4 Kecamatan, mekar menjadi 11 kecamatan dan dari sebelas kecamatan tersebut terbagi menjadi 92 desa.

Pada tahun 2021, Kabupaten Seram Bagian Barat memiliki Jumlah anggota DPRD sebanyak 30 orang yang terdiri dari 10 partai dengan kursi terbanyak diduduki oleh partai Hanura sejumlah 5 kursi.

Jumlah anggota Pegawai Negeri Sipil di Kabupaten Seram Bagian Barat tercatat 2.127 orang terdiri dari 1.077 laki-laki dan 1.050 perempuan. Golongan I sebanyak 15 orang, Golongan II sebanyak 718 orang, Golongan III sebanyak 1.239 dan Golongan IV sebanyak 155 orang. Jumlah anggota Pegawai Negeri Sipil diatas belum termasuk dengan yang bertugas di Sekolah

DESCRIPTION

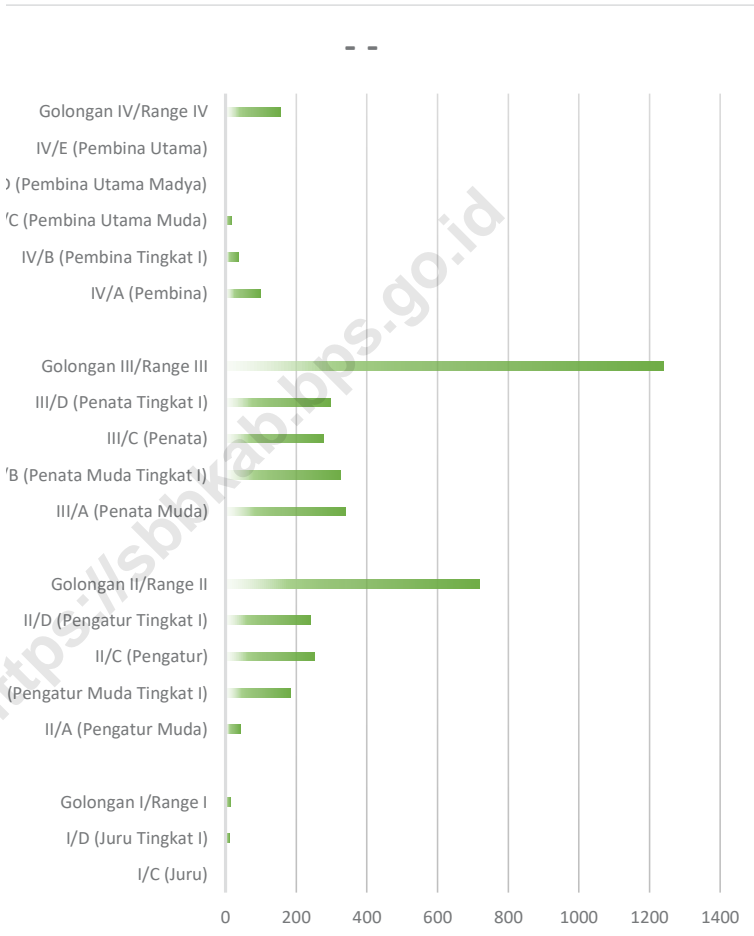
Seram Bagian Barat Regency was previously part of Central Maluku Regency. Then, through Law Number 40 of 2003, Seram Bagian Barat was divided into an autonomous district. Since its establishment, the Seram Bagian Barat Regency has showed significant developments in the field of government, which initially consisted of 4 (four) sub-districts. In 2010, a regional division in Seram Bagian Barat Regency, which was originally 4 sub-districts, divided into 11 sub-districts and of the eleven sub-districts, it was divided into 92 villages

In 2021, Seram Bagian Barat Regency has a total number of DPRD members of 30 people consisting of 10 parties with the most seats occupied by the Hanura party with 5 seats.

The number of civil servants in Seram Bagian Barat Regency was recorded at 2,127 people, consisting of 1,077 men and 1,050 women. Grade I as many as 15 people, Grade II as many as 718 people, Grade III as many as 1,239 and Grade IV as many as 155 people. The number of members of the Civil Servant above does not include those who work in schools

Gambar 2.1
Figures

Jumlah PNS Menurut Tingkat Kepangkatan pada Desember 2021
Number of Civil Servants by Hierarchy, December 2021



Catatan/Note: Data Tahun 2021 Belum Termasuk PNS Yang Bertugas Di Sekolah (11 Kecamatan)/ Data Does Not Include PNS Who Served in Schools (11 Districts)

Sumber/Source: Badan Kepegawaian Daerah Kabupaten Seram Bagian Barat/ Regional Staffing Agency of Seram Bagian Barat Regency

Gambar 2.1
Figures

Persentase PNS Menurut Jenis Kelamin pada Desember 2021
Percentage of Civil Servants by Gender in December 2021



Catatan/Note: Data Tahun 2021 Belum Termasuk PNS Yang Bertugas Di Sekolah (11 Kecamatan)/ *Data Does Not Include PNS Who Served in Schools (11 Districts)*

Sumber/Source: Badan Kepegawaian Daerah Kabupaten Seram Bagian Barat/ *Regional Staffing Agency of Seram Bagian Barat Regency*

2.1 WILAYAH ADMINISTRATIF ADMINISTRATIVE AREA

Tabel 2.1.1 Jumlah Desa¹/Kelurahan Menurut Kecamatan di Kabupaten Seram Bagian Barat, 2017–2021
Table 2.1.1 Number of Villages¹/Kelurahan by Subdistrict in Seram Bagian Barat Regency, 2017–2021

Kecamatan Subdistrict	2017	2018	2019	2020	2021
(1)	(2)	(3)	(4)	(5)	(6)
Huamual Belakang	7	7	7	7	7
Kepulauan Manipa	7	7	7	7	7
Seram Barat	7	7	7	7	7
Huamual	5	5	5	5	5
Kairatu	7	7	7	7	7
Kairatu Barat	6	6	6	6	6
Inamosol	5	5	5	5	5
Amalatu	7	7	7	7	7
Elpaputih	7	7	7	7	7
Taniwel	19	19	19	19	19
Taniwel Timur	15	15	15	15	15
Seram Bagian Barat	92	92	92	92	92

Catatan/Note: ¹Termasuk Unit Permukiman Transmigrasi (UPT)/Include Transmigration Settlement Unit
Sumber/Source: Peraturan Kepala Badan Pusat Statistik Nomor 1 Tahun 2020 Tanggal 5 Februari 2020 tentang Perubahan Atas Peraturan Kepala Badan Pusat Statistik Nomor 3 Tahun 2019 tentang Kode dan Nama Wilayah Kerja Statistik Tahun 2019/Chief Statistician Regulation Number 1/2020, February 5 2020, as a revision of Chief Statistician Regulation Number 3 of 2019 on Code and Name of Regional Level of Data Collection.

2.2 DEWAN PERWAKILAN RAKYAT DAERAH REGIONAL HOUSE OF REPRESENTATIVE

Tabel 2.2.1 Jumlah Anggota Dewan Perwakilan Rakyat Daerah Menurut Partai Politik dan Jenis Kelamin di Kabupaten Seram Bagian Barat, 2021
Number of Regional House of Representatives's Members by Political Parties and Sexin Seram Bagian Barat Regency 2021

Partai Politik <i>Political Parties</i>	Laki-laki <i>Male</i>	Perempuan <i>Female</i>	Jumlah <i>Total</i>
(1)	(2)	(3)	(4)
Partai Nasdem	4	0	4
Partai Kebangkitan Bangsa	3	0	3
Partai Demokrasi Indonesia Perjuangan	4	0	4
Partai Golongan Karya	2	0	2
Partai Gerindra	4	0	4
Partai Demokrat	3	0	3
Partai Hati Nurani Rakyat	4	1	5
Partai Keadilan Sosial	1	0	1
Partai Amanat Nasional	1	0	1
Partai Persatuan Indonesia	3	0	3
Seram Bagian Barat	29	1	30

Catatan/Note:

Sumber/Source: Sekretariat DPRD Kabupaten Seram Bagian Barat/ *Secretariate of Seram Bagian Barat Regency House of Representative*

2.3 SUMBER DAYA MANUSIA HUMAN RESOURCES

Tabel 2.3.1 Jumlah Pegawai Negeri Sipil Menurut Jabatan dan Jenis Kelamin di Kabupaten Seram Bagian Barat, Desember 2020 dan Desember 2021
Number of Civil Servants by Occupation and Sex in Seram Bagian Barat Regency, December 2020 and December 2021

Jabatan <i>Occupation</i>	2020		Jumlah <i>Total</i>
	Laki-laki <i>Male</i>	Perempuan <i>Female</i>	
(1)	(2)	(3)	(4)
Fungsional Tertentu <i>Specific Functional</i>	1 025	2 033	3 058
Fungsional Umum/Staf <i>General Functional</i>	748	502	1 250
Struktural/Structural	306	142	448
Eselon VI/5 th Echelon	-	-	-
Eselon IV/4 th Echelon	176	113	269
Eselon III/3 rd Echelon	105	29	134
Eselon II/2 nd Echelon	25	-	25
Eselon I/1 st Echelon	-	-	-
Jumlah/Total	2 079	2 677	4 756

Lanjutan Tabel/*Continued Table 2.3.1*

Jabatan <i>Occupation</i>	2021		
	Laki-laki <i>Male</i>	Perempuan <i>Female</i>	Jumlah <i>Total</i>
(1)	(5)	(6)	(7)
Fungsional Tertentu <i>Specific Functional</i>	288	598	886
Fungsional Umum/Staf <i>General Functional</i>	468	283	751
Struktural/Structural	321	169	490
Eselon V/ <i>5th Echelon</i>	-	-	-
Eselon IV/ <i>4th Echelon</i>	180	124	304
Eselon III/ <i>3rd Echelon</i>	106	44	150
Eselon II/ <i>2nd Echelon</i>	35	1	36
Eselon I/ <i>1st Echelon</i>	-	-	-
Jumlah/Total	1 077	1 050	2 127

Catatan/Note:

Sumber/Source: Badan Kepegawaian dan Pengembangan Sumber Daya Manusia Kabupaten Seram Bagian Barat/ *Regional Official Board of Seram Bagian Barat Regency*

Tabel
Table 2.3.2

Jumlah Pegawai Negeri Sipil Menurut Tingkat Pendidikan dan Jenis Kelamin di Kabupaten Seram Bagian Barat, Desember 2020 dan Desember 2021
Number of Civil Servants by Educational Level and Sex in Seram Bagian Barat Regency, Desember 2020 and Desember 2021

Tingkat Pendidikan <i>Educational Level</i>	2020		
	Laki-laki <i>Male</i>	Perempuan <i>Female</i>	Jumlah <i>Total</i>
(1)	(2)	(3)	(4)
Sampai dengan SD <i>Up to Primary School</i>	8	-	8
SMP/Sederajat <i>General Vocational Junior High School</i>	42	13	55
SMA/Sederajat <i>General/Vocational Senior High School</i>	682	538	1220
Diploma I, II/Akta I, II <i>Diploma I, II/Akta I, II</i>	206	529	735
Diploma III/Akta III/Sarjana Muda <i>Diploma III/Akta III/Bachelor</i>	128	320	448
Tingkat Sarjana/Doktor/Ph.D <i>University Graduates</i>	1 013	1 277	2 290
Jumlah/Total	2 079	2 677	4 756

Lanjutan Tabel/*Continued Table 2.3.2*

Tingkat Pendidikan <i>Educational Level</i>	2021		
	Laki-laki <i>Male</i>	Perempuan <i>Female</i>	Jumlah <i>Total</i>
(1)	(2)	(3)	(4)
Sampai dengan SD <i>Up to Primary School</i>	1	-	1
SMP/Sederajat <i>General/Vocational Junior High School</i>	12	6	18
SMA/Sederajat <i>General/Vocational Senior High School</i>	416	251	667
Diploma I, II/Akta I, II <i>Diploma I, II/Akta I, II</i>	4	84	88
Diploma III/Akta III/Sarjana Muda <i>Diploma III/Akta III/Bachelor</i>	121	297	418
Tingkat Sarjana/Doktor/ <i>Ph.D</i> <i>University Graduates</i>	523	412	935
Jumlah/Total	1 077	1 050	2 127

Catatan/Note:

Sumber/Source: Badan Kepegawaian Daerah Kabupaten Seram Bagian Barat/ *Regional Staffing Agency of Seram Bagian Barat Regency*

Tabel
Table 2.3.3

**Jumlah Pegawai Negeri Sipil Menurut Tingkat
Kepangkatan dan Jenis Kelamin di Kabupaten Seram
Bagian Barat, Desember 2020 dan Desember 2021**
*Number of Civil Servants by Hierarchy and Sex in Seram
Bagian Barat Regency, Desember 2020 and Desember
2021*

Pangkat/Golongan/Ruang Hierarchy	2020		
	Laki-laki Male	Perempuan Female	Jumlah Total
(1)	(2)	(3)	(4)
1. I/A (Juru Muda)	-	-	-
2. I/B (Juru Muda Tingkat I)	1	1	2
3. I/C (Juru)	16	6	22
4. I/D (Juru Tingkat I)	20	4	24
Golongan I/Range I	37	11	48
5. II/A (Pengatur Muda)	105	98	203
6. II/B (Pengatur Muda Tingkat I)	231	158	389
7. II/C (Pengatur)	218	290	508
8. II/D (Pengatur Tingkat I)	166	269	435
Golongan II/Range II	720	815	1 535
9. III/A (Penata Muda)	322	504	826
10. III/B (Penata Muda Tingkat I)	279	527	806
11. III/C (Penata)	266	342	608
12. III/D (Penata Tingkat I)	237	267	504
Golongan III/Range III	1 104	1 640	2 744
13. IV/A (Pembina)	149	156	305
14. IV/B (Pembina Tingkat I)	55	55	110
15. IV/C (Pembina Utama Muda)	13	-	13
16. IV/D (Pembina Utama Madya)	1	-	1
17. IV/E (Pembina Utama)	-	-	-
Golongan IV/Range IV	218	211	429
Jumlah/Total	2 079	2 677	4 756

Lanjutan Tabel/*Continued Table 2.3.3*

Pangkat/Golongan/Ruang <i>Hierarchy</i>	2021		
	Laki-laki <i>Male</i>	Perempuan <i>Female</i>	Jumlah <i>Total</i>
(1)	(5)	(6)	(7)
1. I/A (Juru Muda)	-	-	-
2. I/B (Juru Muda Tingkat I)	-	-	-
3. I/C (Juru)	1	3	4
4. I/D (Juru Tingkat I)	7	4	11
Golongan I/Range I	8	7	15
5. II/A (Pengatur Muda)	25	17	42
6. II/B (Pengatur Muda Tingkat I)	118	66	184
7. II/C (Pengatur)	110	141	251
8. II/D (Pengatur Tingkat I)	122	119	241
Golongan II/Range II	375	343	718
9. III/A (Penata Muda)	132	207	339
10. III/B (Penata Muda Tingkat I)	140	185	325
11. III/C (Penata)	134	143	277
12. III/D (Penata Tingkat I)	175	123	298
Golongan III/Range III	581	658	1239
13. IV/A (Pembina)	64	34	98
14. IV/B (Pembina Tingkat I)	30	8	38
15. IV/C (Pembina Utama Muda)	18	-	18
16. IV/D (Pembina Utama Madya)	1	-	1
17. IV/E (Pembina Utama)	-	-	-
Golongan IV/Range IV	113	42	155
Jumlah/Total	1 077	1 050	2 127

Catatan/Note: Data Tahun 2021 Belum Termasuk PNS Yang Bertugas Di Sekolah (11 Kecamatan)/ *Data Does Not Include PNS Who Served in Schools (11 Districts)*

Sumber/Source: Badan Kepegawaian Daerah Kabupaten Seram Bagian Barat/ *Regional Staffing Agency of Seram Bagian Barat Regency*

2.4 KEUANGAN PEMERINTAH GOVERNMENT FINANCE

Tabel 2.4.1 Realisasi Pendapatan Pemerintah Kabupaten Seram Bagian Barat Menurut Jenis Pendapatan (ribu rupiah), 2017–2020
Actual Regency Government Revenues by Kind of Revenues (thousand rupiahs), 2017–2020

Jenis Pendapatan/ <i>Kind of Revenues</i>	2018	2019
(1)	(2)	(3)
1. Pendapatan Asli Daerah (PAD)/<i>Regional Revenue</i>	23 246 718 525,24	28 635 819 084,80
1.1 Pajak Daerah/ <i>Regional Tax</i>	6 409 438 637,37	7 817 833 381,00
1.2 Retribusi Daerah/ <i>Regional Retribution</i>	1 103 076 369,00	2 108 589 800,00
1.3 Hasil Perusahaan Milik Daerah dan Pengelolaan Kekayaan Daerah yang Dipisahkan/ <i>Regional-Owned Company Revenue and Separated Management of Regional Wealth</i>	0,00	0,00
1.4 Lain-lain PAD yang Sah/ <i>Other Regional Revenue</i>	15 734 203 518,87	18 709 395 903,80
2. Dana Perimbangan/<i>Balance Funds</i>	889 664 845 728,00	892 581 464 014,00
2.1 Bagi Hasil Pajak/ <i>Tax Sharing Revenue</i>	8 195 252 573,00	6 107 697 000,00
2.2 Bagi Hasil Bukan Pajak/Sumber Daya Alam/ <i>Non-Tax Sharing Revenue/Natural Resources</i>	2 901 981 445,00	4 072 905 200,00
2.3 Dana Alokasi Umum/ <i>General Allocation Fund</i>	597 525 057 000,00	622 135 262 000,00
2.4 Dana Alokasi Khusus/ <i>Special Allocation Fund</i>	281 042 554 710,00	260 265 599 814,00
3. Lain-lain Pendapatan yang Sah/<i>Other Revenue</i>	133 666 543 121,94	145 528 597 550,56
3.1 Pendapatan Hibah/ <i>Grant</i>	0,00	24 000 040 000,00
3.2 Dana Darurat/ <i>Emergency Fund</i>	0,00	0,00
3.3 Dana Bagi Hasil Pajak dari Provinsi dan Pemerintah Daerah Lainnya/ <i>Tax Sharing Revenue from Provincial and Other Regional Governments</i>	14 607 860 121,94	17 352 854 747,00
3.4 Dana Penyesuaian dan Otonomi Daerah/ <i>Regional Adjustment and Autonomy Fund</i>	119 058 683 000,00	400 000 000,00
3.5 Bantuan Keuangan dari Provinsi atau Pemerintah Daerah Lainnya/ <i>Financial Assistance from Provincial or Other Regional Governments</i>	0,00	0,00
3.6 Lainnya/ <i>Others</i>	0,00	103 775 702 803,56
Jumlah/<i>Total</i>	1 046 578 107 375,18	1 066 745 880 649,36

Lanjutan Tabel/*Continued Table 2.4.1*

Jenis Pendapatan/ <i>Kind of Revenues</i>	2020	2021
(1)	(4)	(5)
1. Pendapatan Asli Daerah (PAD)/<i>Regional Revenue</i>	29 295 721 699,00	37 995 610 100,00
1.1 Pajak Daerah/ <i>Regional Tax</i>	5 667 069 464,00	7 651 525 300,00
1.2 Retribusi Daerah/ <i>Regional Retribution</i>	1 416 674 430,00	2 011 372 700,00
1.3 Hasil Perusahaan Milik Daerah dan Pengelolaan Kekayaan Daerah yang Dipisahkan/ <i>Regional-Owned Company Revenue and Separated Management of Regional Wealth</i>	2 935 198 155,00	3 107 298 500,00
1.4 Lain-lain PAD yang Sah/ <i>Other Regional Revenue</i>	19 276 779 650,00	25 225 413 600,00
2. Dana Perimbangan/<i>Balance Funds</i>	782 259 015 098,00	806 597 399 800,00
2.1 Bagi Hasil Pajak/ <i>Tax Sharing Revenue</i>	6 656 402 228,00	0,00
2.2 Bagi Hasil Bukan Pajak/Sumber Daya Alam/ <i>Non-Tax Sharing Revenue/Natural Resources</i>	565 120 350 000,00	560 441 696 000,00
2.3 Dana Alokasi Umum/ <i>General Allocation Fund</i>	179 140 634 700,00	233 389 617 900,00
2.4 Dana Alokasi Khusus/ <i>Special Allocation Fund</i>	0,00-	12 766 085 900,00
3. Lain-lain Pendapatan yang Sah/<i>Other Revenue</i>	152 405 705 350,00	125 522 152 100,00
3.1 Pendapatan Hibah/ <i>Grant</i>	26 482 600 000,00	90 000 000,00
3.2 Dana Darurat/ <i>Emergency Fund</i>	0,00	0,00
3.3 Dana Bagi Hasil Pajak dari Provinsi dan Pemerintah Daerah Lainnya/ <i>Tax Sharing Revenue from Provincial and Other Regional Governments</i>	17 704 707 850,00	18 690 799 300,00
3.4 Dana Penyesuaian dan Otonomi Daerah/ <i>Regional Adjustment and Autonomy Fund</i>	0,00	0,00
3.5 Bantuan Keuangan dari Provinsi atau Pemerintah Daerah Lainnya/ <i>Financial Assistance from Provincial or Other Regional Governments</i>	1 419 840 000,00	0,00
3.6 Lainnya/ <i>Others</i>	106 798 557 500,00	106 741 352 800,00
Jumlah/<i>Total</i>	963 960 442 147,00	970 115 162 000,00

Catatan/Note:

Sumber/Source: Ringkasan Laporan Realisasi Anggaran Pendapatan dan Belanja Daerah/ *Report of Realization of Local Government Revenues and Expenditures Fiscal*

Tabel
Table 2.4.2**Realisasi Belanja Pemerintah Kabupaten Seram Bagian Barat Menurut Jenis Belanja (ribu rupiah), 2017–2020**
Actual Regency Government Expenditures by Kind of Expenditures (thousand rupiahs), 2017–2020

Jenis Pendapatan Kind of Revenues	2018	2019
(1)	(2)	(3)
1. Belanja Tidak Langsung/Indirect Expenditures	500 430 434 850,00	548 381 896 467,00
1.1 Belanja Pegawai/Personnel Expenditures	342 127 039 183,00	360 514 625 704,00
1.2 Belanja Bunga/Interest Expenditures	0,00	0,00
1.3 Belanja Subsidi/Subsidies Expenditures	0,00	0,00
1.4 Belanja Hibah/Grant Expenditures	7 984 494 050,00	11 090 499 850,00
1.5 Belanja Bantuan Sosial/Social Aid Expenditures	2 723 441 128,00	4 892 500 000,00
1.6 Belanja Bagi Hasil/Sharing Fund Expenditure	0,00	0,00
1.7 Belanja Bantuan Keuangan/Financial Aids Expenditures	147 595 460 489,00	165 376 282 613,00
1.8 Belanja Tidak Terduga/Unpredicted Expenditures	0,00	6 507 988 300,00
2. Belanja Langsung/Direct Expenditures	502 528 409 449,00	482 176 212 676,31
2.1 Belanja Pegawai/Personnel Expenditures	19 863 571 933,00	25 845 675 340,00
2.2 Belanja Barang dan Jasa/Goods and Services Expenditures	204 683 138 014,00	233 872 787 867,57
2.3 Belanja Modal/Capital Expenditure	277 981 699 502,00	222 457 749 468,74
Jumlah/Total	1 002 958 844 299,00	1 030 558 109 143,31

Lanjutan Tabel/*Continued Table 2.4.2*

Jenis Pendapatan <i>Kind of Revenues</i>	2020	2021
(1)	(4)	(5)
1. Belanja Tidak Langsung/<i>Indirect Expenditures</i>	572 961 732 190,00	539 046 334 800,00
1.1 Belanja Pegawai/ <i>Personnel Expenditures</i>	348 573 297 000,00	363 989 676 400,00
1.2 Belanja Bunga/ <i>Interest Expenditures</i>	-	-
1.3 Belanja Subsidi/ <i>Subsidies Expenditures</i>	-	-
1.4 Belanja Hibah/ <i>Grant Expenditures</i>	8 516 382 800,00	8 104 744 500,00
1.5 Belanja Bantuan Sosial/ <i>Social Aid Expenditures</i>	3 645 000 000,00	2 940 413 700,00
1.6 Belanja Bagi Hasil/ <i>Sharing Fund Expenditure</i>	-	-
1.7 Belanja Bantuan Keuangan/ <i>Financial Aids Expenditures</i>	167 767 852 200,00	163 148 912 200,00
1.8 Belanja Tidak Terduga/ <i>Unpredicted Expenditures</i>	44 459 200 190,00	862 588 000,00
2. Belanja Langsung/<i>Direct Expenditures</i>	425 271 165 150,00	420 748 337 200,00
2.1 Belanja Pegawai/ <i>Personnel Expenditures</i>	15 345 093 150,00	6 880 476 900,00
2.2 Belanja Barang dan Jasa/ <i>Goods and Services Expenditures</i>	253 074 145 400,00	234 295 071 600,00
2.3 Belanja Modal/ <i>Capital Expenditure</i>	156 851 926 600,00	179 572 788 700,00
Jumlah/<i>Total</i>	998 232 897 340,00	959 794 672 000,00

Catatan/Note:

Sumber/Source: Ringkasan Laporan Realisasi Anggaran Pendapatan dan Belanja Daerah/ *Report of Realization of Local Government Revenues and Expenditures Fiscal*

BAB
Chapter

03

PENDUDUK DAN KETENAGAKERJAAN

POPULATION AND EMPLOYMENT



RASIO JENIS KELAMIN

Sex Ratio

104

JUMLAH PENDUDUK SERAM BAGIAN BARAT

Total Population

212.495 jiwa
people

Working
PENDUDUK ANGGKATAN KERJA
85.640 jiwa
people



32.978 jiwa
PENDUDUK BUKAN ANGGKATAN KERJA
Unemployment

Catatan/Note:

Sumber/Source: Dinas Kependudukan dan Pencatatan Sipil Kabupaten SeramBagian Barat/ Population and Civil Registration Agency of Seram Bagian Barat Regency
BPS, Survei Angkatan Kerja Nasional (Sakernas) Agustus/BPS-Statistics Indonesia, August National Labor Force Survey

<https://sbbkab.bps.go.id>

PENJELASAN TEKNIS

1. Salah satu sumber data kependudukan adalah sensus penduduk yang dilaksanakan setiap sepuluh tahun sekali. Sensus penduduk telah dilaksanakan sebanyak tujuh kali sejak Indonesia merdeka, yaitu tahun 1961, 1971, 1980, 1990, 2000, 2010, dan 2020. Keenam sensus penduduk sebelumnya dilaksanakan dengan menggunakan metode tradisional, yaitu mencatat setiap penduduk dari rumah ke rumah. Pertama kalinya dalam sejarah sensus penduduk di Indonesia, Sensus Penduduk 2020 (SP2020) menggunakan metode kombinasi yaitu dengan memanfaatkan data Administrasi Kependudukan (Admindex) dari Direktorat Jenderal Kependudukan dan Pencatatan Sipil (Ditjen Dukcapil) Kementerian Dalam Negeri (Kemendagri) sebagai data dasar pelaksanaan SP2020. Hal ini dirancang dan dilaksanakan sebagai upaya untuk mewujudkan "SATU DATA KEPENDUDUKAN INDONESIA".

SP2020 mencakup seluruh penduduk yang tinggal di wilayah teritorial Indonesia, mencakup Warga Negara Indonesia (WNI) dan Warga Negara Asing (WNA) yang telah menetap atau berencana menetap di wilayah Indonesia selama minimal satu

TECHNICAL NOTES

1. **One of the sources of demographic data** is population census, which is conducted every ten years. Population Census has been conducted seven times since Indonesia's independence: 1961, 1971, 1980, 1990, 2000, 2010, and 2020. The previous six population censuses were carried out using the traditional method, canvassing each person door-to-door. For the first time in the history of the population census in Indonesia, the 2020 Population Census (PC2020) used a combined method, that is utilizing Population Administration data managed by the Directorate General of Population and Civil Registration of the Ministry of Home Affairs as the basic data for the population census. This is designed and implemented as an effort to realize "ONE INDONESIAN POPULATION DATA".

PC2020 covered all residents who live in Indonesia's territory, including Indonesian citizens (WNI) and foreign citizens (WNA) who have stayed or plan to stay in Indonesian territory for at least one year. The Indonesian citizens who are covered also include those who

tahun. WNI yang dicakup juga termasuk mereka yang berada di luar negeri, yaitu Anggota Korps Diplomatik Republik Indonesia beserta keluarganya di luar negeri dan Anggota TNI/POLRI beserta keluarganya yang sedang melakukan misi perdamaian di luar negeri.

are abroad, namely members of the Diplomatic Corps of the Republic of Indonesia and their families abroad and members of the TNI/POLRI and their families who are carrying out Peacekeeping Missions abroad.

2. Penduduk Indonesia adalah semua orang yang berdomisili di wilayah teritorial Indonesia, mencakup Warga Negara Indonesia (WNI) dan Warga Negara Asing (WNA) yang telah menetap selama satu tahun atau lebih atau berencana menetap di wilayah Indonesia selama minimal satu tahun. Pada sensus sebelumnya referensi waktu dalam konsep kependudukan adalah enam bulan. Perubahan ini didasari oleh UU No. 24 Tahun 2013 tentang Perubahan atas UU No. 23 Tahun 2006 tentang Administrasi Kependudukan pada Pasal 15.

2. The population of Indonesia are all people who live in Indonesia's territory, including Indonesian citizens and foreign citizens who have lived for one year or more or plan to stay in Indonesia territory for at least one year. In the previous census the time reference in the population concept was six months. This change is based on Law no.24 of 2013 concerning Amendments to Law no. 23 of 2006 concerning Population Administration in Article 15.

3. Laju pertumbuhan penduduk per tahun adalah angka yang menunjukkan rata-rata tingkat pertambahan penduduk per tahun dalam jangka waktu tertentu. Angka ini dinyatakan sebagai persentase dari penduduk dasar. Metode penghitungan laju pertumbuhan penduduk yang digunakan oleh BPS adalah metode geometrik.

3. Annual population growth rate is a number that shows the average rate of population growth per year in a certain period. This rate is a percentage of the basic population. The method used by Statistics Indonesia is the geometric method.

4. Kepadatan penduduk adalah

4. Population density is a measure

ukuran persebaran penduduk yang menunjukkan jumlah penduduk untuk setiap kilometer persegi luas wilayah.

of the distribution of the population which shows the total population for each square kilometer of area.

5. **Rasio jenis kelamin** adalah perbandingan antara jumlah penduduk laki-laki dan jumlah penduduk perempuan pada suatu daerah dan waktu tertentu, yang biasanya dinyatakan dalam banyaknya penduduk lakilaki per 100 perempuan.

5. **Sex ratio** is the ratio between total male population and female population in a certain area and at a certain time, which is usually stated in the number of male residents per 100 females.

<https://sbbkab.bps.go.id>

<https://sbbkab.bps.go.id>

ULASAN**Kependudukan**

Jumlah penduduk Kabupaten Seram Bagian Barat berdasarkan data dari Dinas Kependudukan dan Pencatatan Sipil Kabupaten Seram Bagian Barat, yaitu sebesar 212.495 jiwa pada tahun 2021. Laju pertumbuhan penduduk per tahun 2020-2021 adalah 0,14%. Jumlah penduduk terbanyak terdapat pada Kecamatan Huamual, yaitu 47.270 jiwa, diikuti Kecamatan Seram Barat 35.095 jiwa dan Kecamatan Huamual Belakang 34.075 jiwa (Tabel 3.1.1). Rasio jenis kelamin Kabupaten Seram Bagian Barat adalah 103,95.

Ketenagakerjaan

Jumlah penduduk berumur 15 tahun ke atas di Kabupaten Seram Bagian Barat yang termasuk angkatan kerja sejumlah 85.640 jiwa dengan jumlah pengangguran terbuka sebanyak 4.839 jiwa. Sedangkan penduduk yang bukan angkatan kerja berjumlah 32.978 jiwa, yang meliputi : 9.008 pelajar; 18.234 mengurus rumah tangga; 5.736 lain-lain.

DESCRIPTION**Population**

The population of Seram Bagian Barat Regency is, based on the Population and Civil Registration Agency of Seram Bagian Barat Regency, equal to 212,495 people in 2021. The population growth rate per year 2020-2021 is 0.14%. The most population is in Huamual Subdistrict which is 47,270 people, followed by Seram Barat Subdistrict 35,095 people and Huamual Belakang Subdistrict 34,075 people (Table 3.1.1). The sex ratio is 103.95.

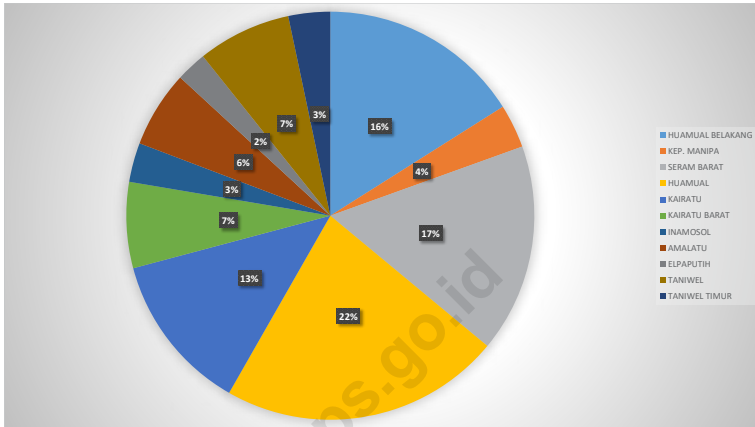
Employment

The number of residents aged 15 years and over in Seram Bagian Barat Regency which includes the workforce is 85,640 people with a total open unemployment of 4,839. Whereas the population that is not the workforce is 32,978 people, which includes: 9,008 students; 18,234 taking care of the household; 5,736 others.

Gambar 3.1

Persentase Penduduk Menurut Kecamatan di Kabupaten Seram Bagian Barat (%), 2021
Percentage of Total Population by Subdistrict in Seram Bagian Barat Regency (%), 2021

Figures

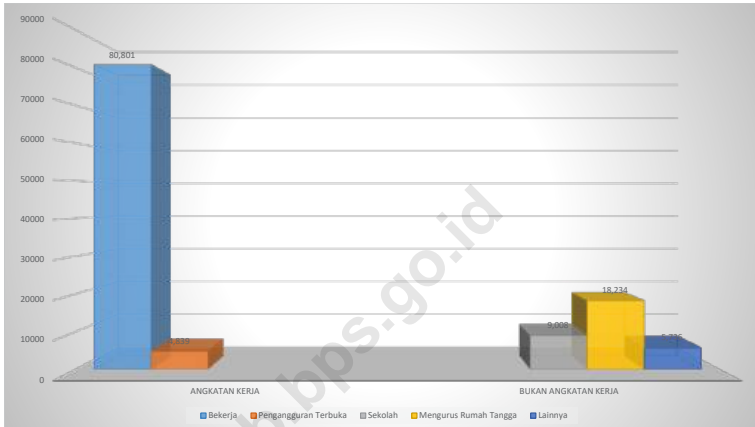


Sumber/Source : Dinas Kependudukan dan Pencatatan Sipil Kabupaten SeramBagian Barat/ Population and Civil Registration Agency of Seram Bagian Barat Regency

Gambar 3.2

Figures

Jumlah Penduduk Berumur 15 Tahun Keatas Menurut Jenis Kegiatan Selama Seminggu yang Lalu dan Jenis di Kabupaten Seram Bagian Barat, 2021
Population Aged 15 Years and Over by Type of Activity During The Previous Week in Seram Bagian Barat Regency, 2021



Sumber/Source : BPS, Survei Angkatan Kerja Nasional (Sakernas) Agustus/BPS-Statistics Indonesia, August National Labor Force Survey

3.1 PENDUDUK POPULATION

Tabel 3.1.1 Penduduk, Laju Pertumbuhan Penduduk, Distribusi Persentase Penduduk, Kepadatan Penduduk, Rasio Jenis Kelamin Penduduk Menurut Kecamatan di Kabupaten Seram Bagian Barat, 2021
Population, Population Growth Rate, Percentage Distribution of Population, Population Density, and Population Sex Ratio by Subdistrict in Seram Bagian Barat Regency, 2021

Kecamatan Subdistrict	Penduduk (ribu) Population (thousand)	Laju Pertumbuhan Penduduk per Tahun 2020–2021 Annual Population Growth Rate (%) 2020–2021
(1)	(2)	(3)
Huamual Belakang	34,07	0,47
Kepulauan Manipa	7,35	1,03
Seram Barat	35,10	-0,41
Huamual	47,27	0,32
Kairatu	26,76	0,26
Kairatu Barat	14,47	-0,69
Inamosol	6,62	1,33
Amalatu	12,89	0,48
Elpaputih	5,16	-0,23
Taniwel	7,04	-0,73
Taniwel Timur	5,16	1,28
Kabupaten Seram Bagian Barat	212,50	0,14

Lanjutan Tabel/*Continued Table* 3.1.1

Kecamatan Subdistrict	Persentase Penduduk Percentage of Total Population	Kepadatan Penduduk per km² Population Density per sq.km
(1)	(7)	(8)
Huamual Belakang	16,04	83,18
Kepulauan Manipa	3,46	46,04
Seram Barat	16,52	69,73
Huamual	22,25	40,65
Kairatu	12,59	81,18
Kairatu Barat	6,81	109,42
Inamosol	3,11	13,11
Amalatu	6,07	19,37
Elpaputih	2,43	4,43
Taniwel	7,42	13,34
Taniwel Timur	3,31	9,60
Kabupaten Seram Bagian Barat	100,00	30,58

Lanjutan Tabel/Continued Table 3.1.1

Kecamatan Subdistrict	Rasio Jenis Kelamin Penduduk Population Sex Ratio
(1)	(11)
Huamual Belakang	99.37
Kepulauan Manipa	101.51
Seram Barat	103.06
Huamual	104.61
Kairatu	101.29
Kairatu Barat	105.12
Inamosol	105.66
Amalatu	103.15
Elpaputih	105.29
Taniwel	105.47
Taniwel Timur	103.17
Kabupaten Seram Bagian Barat	103.95

Catatan/Note: ...

Sumber/Source: Dinas Kependudukan dan Pencatatan Sipil Kabupaten SeramBagian Barat/ Population and Civil Registration Agency of Seram Bagian Barat Regency

Tabel
Table 3.1.2

Jumlah Penduduk Menurut Kelompok Umur dan Jenis Kelamin di Kabupaten Seram Bagian Barat, 2021
Population by Age Groups and Sex in Seram Bagian Barat, 2021

Kelompok Umur <i>Age Groups</i>	Jenis Kelamin/ <i>Sex</i>		
	Laki-Laki <i>Male</i>	Perempuan <i>Female</i>	Jumlah <i>Total</i>
(1)	(2)	(3)	(4)
0–4	N/A	N/A	N/A
5–9	N/A	N/A	N/A
10–14	N/A	N/A	N/A
15–19	N/A	N/A	N/A
20–24	N/A	N/A	N/A
25–29	N/A	N/A	N/A
30–34	N/A	N/A	N/A
35–39	N/A	N/A	N/A
40–44	N/A	N/A	N/A
45–49	N/A	N/A	N/A
50–54	N/A	N/A	N/A
55–59	N/A	N/A	N/A
60–64	N/A	N/A	N/A
65–69	N/A	N/A	N/A
70–74	N/A	N/A	N/A
75+	N/A	N/A	N/A
Kabupaten Seram Bagian	N/A	N/A	N/A

Catatan/*Note*: ...

Sumber/*Source*: ...

3.2 KETENAGAKERJAAN EMPLOYMENT

Tabel 3.2.1 Jumlah Penduduk Berumur 15 Tahun Keatas Menurut Jenis Kegiatan Selama Seminggu yang Lalu dan Jenis Kelamin di Kabupaten Seram Bagian Barat, 2021
Population Aged 15 Years and Over by Type of Activity During The Previous Week and Sex in Seram Bagian Barat Regency, 2021

Kegiatan Utama <i>Main Activity</i>	Jenis Kelamin/Sex		
	Laki-Laki <i>Male</i>	Perempuan <i>Female</i>	Laki-Laki+ Perempuan <i>Male+Female</i>
(1)	(2)	(3)	(4)
I. Angkatan Kerja/<i>Economically Active</i>	51 136	34 504	85 640
1. Bekerja/ <i>Working</i>	48 131	32 670	80 801
2. Pengangguran Terbuka/ <i>Unemployment</i>	3 005	1 834	4 839
II. Bukan Angkatan Kerja/<i>Not Economically Active</i>	9 458	23 520	32 978
1. Sekolah/ <i>Attending School</i>	4 139	4 869	9 008
2. Mengurus Rumah Tangga/ <i>Housekeeping</i>	1 367	16 867	18 234
3. Lainnya/ <i>Others</i>	3 952	1 784	5 736
Jumlah/<i>Total</i>	60 594	58 024	118 618

Catatan/*Note*:

Sumber/*Source*: BPS, Survei Angkatan Kerja Nasional (Sakernas) Agustus/BPS-Statistics Indonesia, August National Labor Force Survey

Tabel
Table 3.2.2

Penduduk Berumur 15 Tahun ke Atas Menurut Pendidikan Tertinggi yang Ditamatkan dan Jenis Kegiatan Selama Seminggu yang Lalu di Kabupaten Seram Bagian Barat, 2021

Population 15 Years of Age and Over by Educational Attainment and Type of Activity During the Previous Week in Seram Bagian Barat Regency, 2021

Pendidikan Tertinggi yang Ditamatkan ¹ <i>Educational Attainment¹</i>	Angkatan Kerja/ <i>Economically Active</i>			Persentase Bekerja terhadap Angkatan Kerja <i>Percentage of Working to Economically Active</i>
	Bekerja <i>Working</i>	Pengangguran ² <i>Unemployment²</i>	Jumlah Angkatan Kerja <i>Total of Economically Active</i>	
(1)	(2)	(3)	(4)	(5)
0	25 336	1 752	27 088	93,53
1	13 931	359	14 290	97,49
2	29 840	2 224	32 064	93,06
3	11 694	504	12 198	95,87
Jumlah/Total	80 801	4 839	85 640	94,35

Lanjutan Tabel/*Continued Table 3.2.2*

Pendidikan Tertinggi yang Ditamatkan ¹ <i>Educational Attainment ¹</i>	Bukan Angkatan Kerja <i>Not Economically Active</i>	Jumlah Total	Persentase Angkatan Kerja terhadap Penduduk Usia Kerja <i>Percentage of Economically Active to Working Age Population</i>
(1)	(6)	(7)	(8)
0	10 160	37 248	72,72
1	9 533	23 823	59,98
2	11 324	43 388	73,90
3	1 961	14 159	86,15
Jumlah/Total	32 978	118 618	72,20

Catatan/Note: ¹ 0. ≤ Sekolah Dasar (SD)/≤ *Primary School*
 1. Sekolah Menengah Pertama/*Junior High School*
 2. Sekolah Menengah Atas/*Senior High School*
 3. Perguruan Tinggi/*Collage*
² 1. Mencari pekerjaan/*Looking for work*
 2. Mempersiapkan usaha/*Establishing a new business/firm*
 3. Merasa tidak mungkin mendapat pekerjaan/*Feeling hopeless in looking for work (discouraged job seekers)*
 4. Sudah punya pekerjaan tetapi belum mulai bekerja/*Having job already but not starting to work yet*

Sumber/Source: BPS, Survei Angkatan Kerja Nasional (Sakernas) Agustus/BPS-Statistics Indonesia, August National Labor Force Survey

Tabel
Table 3.2.3

Penduduk Berumur 15 Tahun Ke Atas yang Bekerja Selama Seminggu yang Lalu Menurut Status Pekerjaan Utama dan Jenis Kelamin di Kabupaten Seram Bagian Barat, 2021
Population 15 Years of Age and Over who Worked During The Previous Week by Main Employment Status and Sex in Seram Bagian Barat Regency, 2021

Status Pekerjaan Utama <i>Main Employment Status</i>	Laki-Laki <i>Male</i>	Perempuan <i>Female</i>	Jumlah <i>Total</i>
(1)	(2)	(3)	(4)
Berusaha sendiri <i>Own account worker</i>	14 703	8 024	22 727
Berusaha dibantu buruh tidak tetap/buruh tidak dibayar <i>Employer assisted by temporary worker/unpaid worker</i>	12 378	4 164	16 542
Berusaha dibantu buruh tetap/buruh dibayar <i>Employer assisted by permanent worker/paid worker</i>	2 385	470	2 855
Buruh/Karyawan/Pegawai/ <i>Employee</i>	9 704	7 167	16 871
Pekerja bebas <i>Casual worker</i>	1 503	741	2 244
Pekerja keluarga/tak dibayar <i>Family worker/unpaid worker</i>	7 458	12 104	19 562
Jumlah/Total	48 131	32 670	80 801

Catatan/Note: ...

Sumber/Source: BPS, Survei Angkatan Kerja Nasional (Sakernas) Agustus/BPS-Statistics Indonesia, August National Labor Force Survey

<https://sbbkab.bps.go.id>

SOSIAL DAN KESEJAHTERAAN RAKYAT

SOCIAL AND WELFARE

JUMLAH GURU DI SERAM BAGIAN BARAT

Total of Teacher



TAMAN KANAK KANAK	182
SEKOLAH DASAR	2 211
SEKOLAH MENENGAH PERTAMA	1 173
SEKOLAH MENENGAH AKHIR	849
SEKOLAH MENENGAH KEJURUAN	279

Total of School

JUMLAH SEKOLAH DI SERAM BAGIAN BARAT

TAMAN KANAK KANAK	56
SEKOLAH DASAR	205
SEKOLAH MENENGAH PERTAMA	89
SEKOLAH MENENGAH AKHIR	38
SEKOLAH MENENGAH KEJURUAN	15



PENJELASAN TEKNIS**TECHNICAL NOTES**

- | | |
|--|---|
| <p>1. Tidak/belum pernah sekolah adalah mereka yang tidak pernah atau belum pernah terdaftar dan tidak pernah atau belum pernah aktif mengikuti pendidikan di suatu jenjang pendidikan formal. Termasuk juga yang tamat/belum tamat taman kanak-kanak tetapi tidak melanjutkan ke sekolah dasar.</p> | <p>1. <i>Not/never attending school is someone who has never attended or never been registered in a formal education, such as primary, secondary, and tertiary education. Those who just completed kindergarten are considered as never attended school.</i></p> |
| <p>2. Masih bersekolah adalah mereka yang terdaftar dan aktif mengikuti pendidikan formal dan nonformal (Paket A, B, atau C), baik pendidikan dasar, menengah maupun pendidikan tinggi. Bagi mahasiswa yang sedang cuti dianggap masih bersekolah.</p> | <p>2. <i>Attending school is someone who is currently attending primary, secondary, or tertiary education, including package A, package B, or package C. College student who postpones his/her study is considered as attending school.</i></p> |
| <p>3. Tidak bersekolah lagi adalah mereka yang pernah terdaftar dan aktif mengikuti pendidikan di suatu jenjang pendidikan formal dan nonformal (Paket A, B, atau C), tetapi pada saat pencacahan tidak lagi terdaftar dan tidak aktif mengikuti pendidikan.</p> | <p>3. <i>Not attending school anymore is someone who had enrolled and participated in formal and non-formal education in the past including package A, package B, or package C, but currently does not attend school.</i></p> |
| <p>4. Tamat sekolah adalah menyelesaikan pelajaran yang ditandai dengan lulus ujian akhir pada kelas atau tingkat terakhir suatu jenjang pendidikan di sekolah negeri maupun swasta dengan mendapatkan tanda tamat belajar/ijazah. Seseorang yang belum mengikuti pelajaran</p> | <p>4. <i>Completed particular level of education is someone who has completed particular level of education in private or public school and accepting graduation certificate. Someone who has never attended the highest grade but passed the final exam is considered as completed particular level of</i></p> |

pada kelas tertinggi tetapi telah mengikuti ujian akhir dan lulus dianggap tamat sekolah.

5. Dapat membaca dan menulis artinya dapat membaca dan menulis kata-kata/kalimat sederhana dengan suatu aksara tertentu.
6. Jalur Pendidikan di Indonesia terdiri atas 1) pendidikan formal, 2) pendidikan nonformal, dan 3) pendidikan informal yang ketiganya dapat saling melengkapi dan memperkaya (Undang-Undang No. 20 Tahun 2013 tentang Sistem Pendidikan Nasional).
7. Jenjang Pendidikan Formal terdiri atas pendidikan dasar, pendidikan menengah, dan pendidikan tinggi. Jenis pendidikan yang diajarkan mencakup pendidikan umum, kejuruan, akademik, profesi, vokasi, keagamaan, dan khusus.
 - a. Pendidikan Dasar berbentuk Sekolah Dasar (SD) dan Madrasah Ibtidaiyah (MI) atau bentuk lain yang sederajat serta Sekolah Menengah Pertama (SMP) dan Madrasah Tsanawiyah (MTs), atau bentuk lain yang sederajat.
 - b. Pendidikan Menengah berbentuk Sekolah Menengah Atas (SMA), Madrasah Aliyah (MA), Sekolah Menengah Kejuruan (SMK), dan Madrasah Aliyah

education.

5. *Able to read and write is the ability to read and write at least a simple sentence in any letter of alphabets.*
6. *The Education System in Indonesia consists of 1) a formal education, 2) non-formal education, and 3) informal education that all three can be complementary and enriching (Law No. 20 Year 2013 about The National Education System).*
7. *The Formal Education Level consists of primary education, secondary education, and high education. The kind of education that taught consists of general education, vocational, academic, professional, religious, and specific education.*
 - a. *The Primary Education consists of Elementary School and Islamic Elementary School or other equivalent forms and Junior High School and MTs, or other equivalent forms.*
 - b. *The Secondary Education consists of the senior high school, MA, Vocational School, and Vocational Madrasah Aliyah, or other equivalent forms.*

Kejuruan (MAK), atau bentuk lain yang sederajat.

c. Pendidikan Tinggi merupakan jenjang pendidikan setelah pendidikan menengah yang mencakup program pendidikan diploma, sarjana, magister, spesialis, dan doktor yang diselenggarakan oleh perguruan tinggi. Perguruan tinggi dapat berbentuk akademi, politeknik, sekolah tinggi, institut, atau universitas.

c. The High Education consists of the education level after the secondary education that consists of diplomas, bachelor, master, specialist, and doctoral degrees that are held by the college. The colleges can be academy, polytechnic, high school, institute, or university.

8. Rumah Sakit adalah tempat pemeriksaan dan perawatan kesehatan, biasanya berada di bawah pengawasan dokter/tenaga medis, yang melayani penderita yang sakit untuk berobat rawat jalan atau rawat inap.

8. *Hospital is a place for health check, usually controlled/supervised by doctors/medical personnel to serve the ill patients to get outpatient or inpatient treatment services.*

9. Rumah Sakit Bersalin adalah rumah sakit khusus untuk persalinan, dilengkapi pelayanan spesialis pemeriksaan kehamilan, persalinan, rawat inap dan rawat jalan ibu dan anak yang berada di bawah pengawasan dokter spesialis kandungan.

9. *Maternity Hospital is a specialized hospital for childbirth, has specialist inspection service to pregnancy, childbirth, hospitalization and outpatient for mothers and children that is under the supervision of an obstetrician.*

10. Rumah Bersalin adalah sarana pelayanan kesehatan dengan izin sebagai rumah bersalin, dilengkapi pelayanan pemeriksaan kehamilan, persalinan serta pemeriksaan ibu dan anak yang berada di bawah pengawasan bidan senior.

10. *Maternity House is health care facility with a license as a maternity house, equipped with prenatal care, childbirth and examination of mothers and children which is under the supervision of a senior midwife.*

11. Poliklinik adalah sarana kesehatan yang dipakai untuk pelayanan berobat jalan, biasanya berada di bawah pengawasan dokter/tenaga medis.
 12. Puskesmas (Pusat Kesehatan Masyarakat) adalah unit pelaksana teknis dinas kesehatan kabupaten/ kota yang mempunyai fungsi utama sebagai penyelenggara pelayanan kesehatan tingkat pertama. Wilayah kerja puskesmas maksimal adalah satu kecamatan dan untuk dapat menjangkau wilayah kerjanya, puskesmas mempunyai jaringan pelayanan yang meliputi unit Puskesmas Pembantu (Pustu), unit Puskesmas Keliling (Puskel), dan unit bidan desa/komunitas (Peraturan Menteri Kesehatan RI No. 75 Tahun 2014 Tentang Pusat Kesehatan Masyarakat).
 13. Posyandu adalah salah satu wadah peran serta masyarakat yang dikelola dan diselenggarakan dari, oleh, untuk, dan bersama masyarakat guna memperoleh pelayanan kesehatan dasar dan memantau pertumbuhan balita dalam rangka meningkatkan kualitas sumber daya manusia secara dini. Kegiatan tersebut meliputi pelayanan imunisasi, pendidikan gizi masyarakat serta pelayanan kesehatan ibu dan anak.
11. *Polyclinic is a health facility in which to get outpatient services, usually under the control of doctor/ medical personnel.*
 12. *Public Health Center is technical implementation unit of regency health department that have the primary function as a first-level health care providers. The working area standard of public health center is one Sub-Sub District and to reach their working areas, public health centers have a service network covering subsidiary of public health center, mobile public health center units, and midwife units (Regulation of the Minister of Health of Indonesia Number 75 Year 2014 about Public Health Center).*
 13. *Posyandu is one of the community's stakeholders who are managed and organized from, by, for, and with the community in order to obtain basic health services and to monitor toddler growth in order to improve the quality of resources people early. These activities include immunization services, community nutrition education and maternal and child health services.*

14. Pondok Bersalin Desa (Polindes) adalah bangunan yang dibangun dengan sumbangan dana pemerintah dan partisipasi masyarakat desa untuk tempat pertolongan persalinan dan pemondokan ibu bersalin, sekaligus tempat tinggal bidan di desa. Di samping pertolongan persalinan juga dilakukan pelayanan Kesehatan Ibu dan Anak (KIA), Keluarga Berencana (KB), dan pelayanan kesehatan lain sesuai kebutuhan masyarakat dan kompetensi teknis bidan tersebut.
14. *Village Maternity Hut (Polindes) is a building that is built with government funds donations and village community participation for the relief and delivery of maternity mothers, as well as the residence of midwives in the village. In addition to labor assistance also carried out maternal and child health services (MCH), family Planning (KB), and other health services according to the needs of the community and technical sociality of the midwives.*
15. Apotek adalah suatu tempat tertentu yang digunakan untuk melakukan pekerjaan kefarmasian dan penyaluran/ penjualan obat atau bahan farmasi dan perbekalan kesehatan lainnya kepada masyarakat yang dikelola oleh tenaga apoteker (Peraturan Menteri Kesehatan RI No. 1332 Tahun 2002 tentang Perubahan Atas Peraturan Menteri Kesehatan RI No. 922/ MENKES/PER/X/1993 tentang Ketentuan dan Tata Cara Pemberian Izin Apotek).
15. *Pharmacy is a specific place that is used for pharmaceutical jobs, and distribution/sale of drugs/ pharmaceuticals and other medical supplies to people that are administered by trained pharmacist (Regulation of the Minister of Health of Indonesia Number 1332 Year 2002 about the Changes of Regulation of the Minister of Health of Indonesia Number 922/MENKES/PER/X/1993 about Provision and Procedures for Administration of Licensed Pharmacies).*
16. Imunisasi adalah memasukkan kuman atau racun penyakit tertentu yang sudah dilemahkan (vaksin) ke dalam tubuh dengan cara disuntik atau diminum (diteteskan dalam mulut) dengan maksud agar terjadi kekebalan tubuh terhadap penyakit
16. *Immunization is putting enervated microbe of a certain disease into human body by injection or drinking (dropping into mouth) to make the body immune to that disease.*

tersebut.

17. Keluhan kesehatan adalah keadaan seseorang yang mengalami gangguan kesehatan atau kejiwaan, baik karena penyakit akut, penyakit kronis, kecelakaan, kriminal, atau hal lain.
 18. Mengobati sendiri adalah upaya oleh anggota rumah tangga/ keluarga dengan melakukan pengobatan sendiri tanpa datang ke tempat fasilitas kesehatan atau memanggil dokter/petugas kesehatan ke rumahnya (misal minum obat modern, jamu, kerokan, kompres, kop, pijat) agar sembuh atau menjadi lebih ringan keluhan kesehatannya.
 19. Malaria adalah penyakit yang ditularkan oleh nyamuk dari manusia dan hewan lain yang disebabkan oleh protozoa parasit (sekelompok mikroorganisme bersel tunggal) dalam tipe Plasmodium. Malariamenyebabkan gejala yang biasanya termasuk demam, kelelahan, muntah, dan sakit kepala. Dalam kasus yang parah dapat menyebabkan kulit kuning, kejang, koma, atau kematian. Gejala biasanya muncul sepuluh sampai lima belas hari setelah digigit. Jika tidak diobati, penyakit mungkin kambuh beberapa bulan kemudian. Pada mereka yang baru selamat dari infeksi, infeksi
17. *Health complaint is a condition where a person has health or mental problems because of acute illness, chronically illness, accident, crimes, or others.*
 18. *Self treatment is an effort of household members/family to have a health treatment by themselves without visiting health facilities or a doctor/health personnel (for instance, by taking modern medicine, herb medicine, chief with a coin, compress, cupping suction, massage) in order to recover from illness or reduce the health complaint.*
 19. *Malaria is a mosquito-borne infectious disease affecting humans and other animals caused by parasitic protozoans (a group of single-celled microorganisms) belonging to the Plasmodium type. Malaria causes symptoms that typically include fever, feeling tired, vomiting, and headaches. In severe cases it can cause yellow skin, seizures, coma, or death. Symptoms usually begin ten to fifteen days after being bitten. If not properly treated, people may have recurrences of the disease months later. In those who have recently survived an infection, reinfection usually causes milder symptoms. This partial resistance disappears*

ulang biasanya menyebabkan gejala ringan. Resistensi parsial ini menghilang selama beberapa bulan hingga beberapa tahun jika orang tersebut tidak terpapar terus-menerus dengan malaria.

over months to years if the person has no continuing exposure to malaria.

20. Acquired Immunodeficiency Syndrome atau Acquired Immune Deficiency Syndrome (disingkat AIDS) adalah sekumpulan gejala dan infeksi (atau: sindrom) yang timbul karena rusaknya sistem kekebalan tubuh manusia akibat infeksi virus HIV;[1] atau infeksi virus-virus lain yang mirip yang menyerang spesies lainnya (SIV, FIV, dan lain-lain). Virusnya sendiri bernama Human Immunodeficiency Virus (atau disingkat HIV) yaitu virus yang memperlemah kekebalan pada tubuh manusia. Orang yang terkena virus ini akan menjadi rentan terhadap infeksi oportunistik ataupun mudah terkena tumor. Meskipun penanganan yang telah ada dapat memperlambat laju perkembangan virus, namun penyakit ini belum benar-benar bisa disembuhkan.
20. *Human immunodeficiency virus infection and acquired immune deficiency syndrome (HIV/AIDS) is a spectrum of conditions caused by infection with the human immunodeficiency virus (HIV). Following initial infection, a person may not notice any symptoms or may experience a brief period of influenza-like illness. Typically, this is followed by a prolonged period with no symptoms. As the infection progresses, it interferes more with the immune system, increasing the risk of common infections like tuberculosis, as well as other opportunistic infections, and tumors that rarely affect people who have working immune systems. These late symptoms of infection are referred to as AIDS. This stage is often also associated with weight loss.*
21. BCG (Bacillus Calmette Guerin) merupakan vaksinasi untuk mencegah penyakit TBC, diberikan pada bayi baru lahir atau anak, dengan suntikan pada kulit pangkal lengan atas. Bekas suntikan kemudian akan
21. *BCG (Bacillus Calmette Guerin) is a vaccine to prevent TBC disease, given to newborns or children, by injection at the base of the skin of the upper arm. Injection site will form little bumps of scar tissue in the skin of the upper arm. BCG*

membentuk tonjolan kecil jaringan parut pada kulit lengan atas. Suntikan BCG diberikan kepada anak sebanyak 1 kali.

22. DPT (Difteri, Pertusis, Tetanus) merupakan vaksin untuk mencegah penyakit Difteri, Pertusis, dan Tetanus yang diberikan pada bayi berumur 3 bulan ke atas, dengan suntikan pada paha, diulang 1 bulan dan 2 bulan kemudian, sehingga suntikan imunisasi DPT lengkap pada balita berjumlah 3 kali (kadang-kadang selang waktu antar suntikan bisa lebih dari 1 bulan).

23. Untuk mengukur kemiskinan, BPS menggunakan konsep kemampuan memenuhi kebutuhan dasar (basic needs approach). Dengan pendekatan ini, kemiskinan dipandang sebagai ketidakmampuan dari sisi ekonomi untuk memenuhi kebutuhan dasar makanan dan bukan makanan yang diukur dari sisi pengeluaran. Metode yang digunakan adalah menghitung Garis Kemiskinan (GK), yang terdiri dari dua komponen yaitu Garis Kemiskinan Makanan (GKM) dan Garis Kemiskinan Non-Makanan (GKNM). Penghitungan Garis Kemiskinan dilakukan secara terpisah untuk daerah perkotaan dan perdesaan.

injections given to children 1 times.

22. *DPT (Diphtheria, Pertussis, Tetanus) is a vaccine to prevent the diphtheria, pertussis, and tetanus disease, given to infants aged 3 months and above, with a shot in the thigh, repeated one month and two months later, so that the complete DPT immunization shots at toddler totaling 3 times (sometimes the time interval between injections can be more than 1 month).*

23. *To measure poverty, BPS-Statistics Indonesia has used the concept of basic needs approach. Therefore, poverty is viewed as economic inability to fulfill food and non-food basic needs which are measured by consumption/expenditure. The method used is calculating poverty line, which consists of two components that are Food Poverty Line (FPL) and Non-Food Poverty Line (NFPL). The poverty line was calculated separately for urban and rural areas.*

24. Penduduk miskin adalah penduduk yang memiliki rata-rata pengeluaran per kapita per bulan di bawah Garis Kemiskinan.
24. *A person whose expenditure per capita per month is below the poverty line is considered to be poor.*
25. Garis Kemiskinan Makanan (GKM) merupakan nilai pengeluaran kebutuhan minimum makanan yang disetarakan dengan 2.100 kkalori per kapita per hari. Garis Kemiskinan Non-Makanan (GKNM) adalah kebutuhan minimum untuk perumahan, sandang, pendidikan, kesehatan, dan kebutuhan dasar lainnya.
25. *The Food Poverty Line refers to the daily minimum requirement of 2,100 kcal per capita per day. The Non-Food Poverty Line refers to the minimum requirement for household necessities for clothing, education, health, and other basic individual needs.*

<https://sbbkab.bps.go.id>

<https://sbbkab.bps.go.id>

ULASAN**Pendidikan**

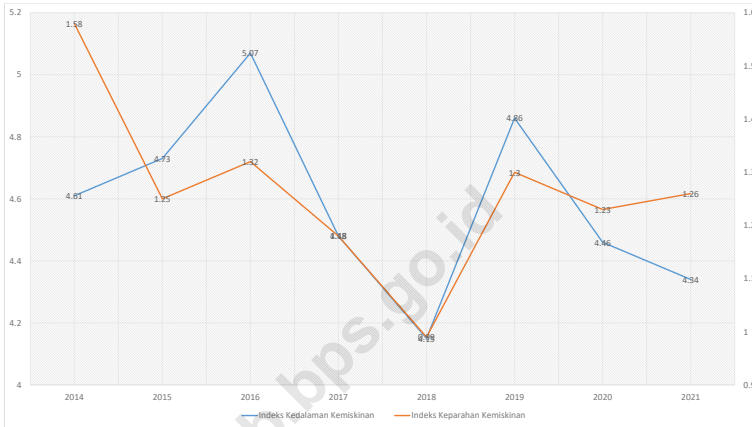
Untuk tahun ajaran 2021/2022, jumlah murid Taman Kanak-kanak (TK) dan Raudatul Athfal (RA) sebanyak 2.160 dan 649 dengan masing-masing jumlah guru yaitu 182 dan 77. Untuk tahun ajaran yang sama Jumlah murid Sekolah Dasar (SD) dan Madrasah Ibtidaiyah (MI) sebanyak 24.516 dan 3.037 dengan masing-masing jumlah guru yaitu 2.211 dan 353. Jumlah murid Sekolah Menengah Pertama (SMP) dan Madrasah Tsanawiyah (MTs) sebanyak 10.855 dan 1.885 dengan masing-masing jumlah guru yaitu 1.173 dan 401. Jumlah murid Sekolah Menengah Atas (SMA), Sekolah Menengah Kejuruan (SMK) dan Madrasah Aliyah (MA) berturut-turut sebanyak 8.891, 1.645, dan 1.258 dengan masing-masing jumlah guru yaitu 849, 279, dan 228.

DESCRIPTION**Education**

For the 2021/2022 school year, the number of Kindergarten and Raudat Athfal (RA) students were 2,160 and 649 with each number of teachers being 182 and 77. In the same school year, the number of elementary and elementary school students were 24,516 and 3,037 with each teacher numbering 2,211 and 353. The number of junior high school (SMP) and Madrasah Tsanawiyah (MTs) students were as many as 10,855 and 1,885 with each number of teachers being 1,173 and 401. The number of senior high school (SMA) students, vocational high schools (SMK) and Madrasah Aliyah (MA) were respectively 8,891, 1,645, and 1,258 with each number of teachers being 849, 279, and 228.

Gambar 4.1
Figures

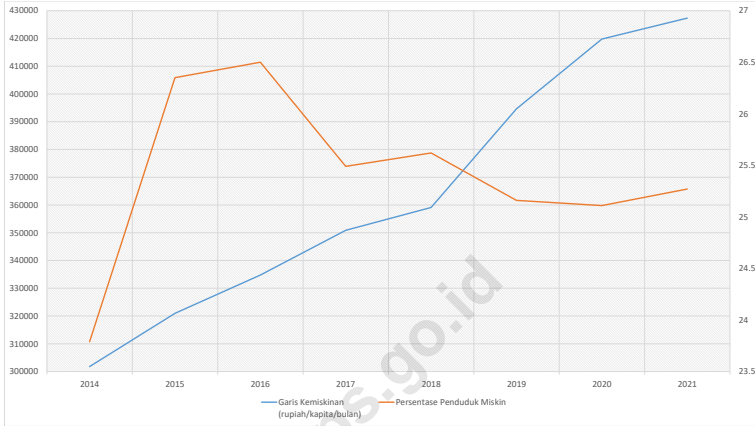
Indeks Kedalaman Kemiskinan dan Indeks Keparahan Kemiskinan di Kabupaten Seram Bagian Barat, 2014–2021
Poverty Gap Index and Poverty Severity Index in Seram Bagian Barat Regency, 2014–2021=



Sumber/Source : BPS, Survei Sosial Ekonomi Nasional Maret/BPS-Statistics Indonesia, March National Socioeconomic Survey

Gambar 4.2
Figures

Garis Kemiskinan dan Persentase Penduduk Miskin di Kabupaten Seram Bagian Barat, 2014–2021
Poverty Line and Percentage of Poor People in Seram Bagian Barat Regency, 2014–2021



Sumber/Source : BPS, Survei Sosial Ekonomi Nasional Maret/BPS-Statistics Indonesia, March National Socioeconomic Survey

4.1 PENDIDIKAN EDUCATION

Tabel 4.1.1 Jumlah Sekolah, Guru, dan Murid Taman Kanak-Kanak (TK) di Bawah Kementerian Pendidikan dan Kebudayaan Menurut Kecamatan di Kabupaten Seram Bagian Barat, 2020/2021 dan 2021/2022
Number of Schools, Teachers, and Pupils in Kindergarten Under The Ministry of Education and Culture by Subdistrict in Seram Bagian Barat Regency, 2020/2021 and 2021/2022

Kecamatan Subdistrict	Sekolah/Schools					
	Negeri/Public		Swasta/Private		Jumlah/Total	
	2020/2021	2021/2022	2020/2021	2021/2022	2020/2021	2021/2022
(1)	(2)	(3)	(4)	(5)	(6)	(7)
Huamual Belakang	-	-	3	4	3	4
Kep. Manipa	-	-	-	-	-	-
Seram Barat	2	2	8	8	10	10
Huamual	-	-	10	15	10	15
Kairatu	3	3	5	5	8	8
Kairatu Barat	-	-	3	3	3	3
Inamosol	-	-	2	2	2	2
Amalatu	1	1	5	5	6	6
Elpaputih	-	-	1	1	1	1
Taniwel	3	2	7	4	10	6
Taniwel Timur	-	-	-	1	-	1
Kabupaten Seram Bagian Barat	9	8	44	48	53	56

Lanjutan Tabel/*Continued Table 4.1.1*

Kecamatan Subdistrict	Guru ¹ /Teachers ¹					
	Negeri/Public		Swasta/Private		Jumlah/Total	
	2020/2021	2021/2022	2020/2021	2021/2022	2020/2021	2021/2022
(1)	(8)	(9)	(10)	(11)	(12)	(13)
Huamual Belakang	-	-	6	8	6	8
Kep. Manipa	-	-	-	-	-	-
Seram Barat	10	8	29	24	39	32
Huamual	-	-	29	44	29	44
Kairatu	15	15	23	21	38	36
Kairatu Barat	-	-	7	7	7	7
Inamosol	-	-	8	7	8	7
Amalatu	9	7	23	21	32	28
Elpaputih	-	-	3	3	3	3
Taniwel	8	6	16	8	24	14
Taniwel Timur	-	-	-	3	-	3
Kabupaten Seram Bagian Barat	42	36	144	146	186	182

Lanjutan Tabel/*Continued Table 4.1.1*

Kecamatan Subdistrict	Murid/Pupils					
	Negeri/Public		Swasta/Private		Jumlah/Total	
	2020/2021	2021/2022	2020/2021	2021/2022	2020/2021	2021/2022
(1)	(14)	(15)	(16)	(17)	(18)	(19)
Huamual Belakang	-	-	108	115	108	115
Kep. Manipa	-	-	-	-	-	-
Seram Barat	64	89	308	290	372	379
Huamual	-	-	500	672	500	672
Kairatu	149	126	202	221	351	347
Kairatu Barat	-	-	97	119	97	119
Inamosol	-	-	54	45	54	45
Amalatu	70	67	194	213	264	280
Elpaputih	-	-	35	32	35	32
Taniwel	89	53	179	83	268	136
Taniwel Timur	-	-	-	35	-	35
Kabupaten Seram Bagian Barat	372	335	1 677	1 825	2 049	2 160

Catatan/Note: ¹ Jumlah guru termasuk kepala sekolah dan guru/*The total of teachers including headmaster and teacher*
 Sumber/Source: Kementerian Pendidikan dan Kebudayaan, Data Semester Ganjil/Ministry of Educations and Culture, Odd semester report data

Tabel
Table 4.1.2

Jumlah Sekolah, Guru, dan Murid Raudatul Athfal (RA) di Bawah Kementerian Agama Menurut Kecamatan di Kabupaten Seram Bagian Barat, 2020/2021 dan 2021/2022

Number of Schools, Teachers, and Pupils in Raudatul Athfal (RA) Under The Ministry of Religious Affairs by Subdistrict in Seram Bagian Barat Regency, 2019/2020 and 2021/2022

Kecamatan Subdistrict	Sekolah/Schools		Guru/Teachers		Murid/Pupils	
	2020/2021	2021/2022	2020/2021	2021/2022	2020/2021	2021/2022
(1)	(2)	(3)	(4)	(5)	(6)	(7)
Huamual Belakang	1	2	3	9	45	111
Kep. Manipa	-	-	-	-	-	-
Seram Barat	1	1	3	3	44	36
Huamual	7	8	38	48	299	348
Kairatu	1	1	11	11	124	124
Kairatu Barat	-	-	-	-	-	-
Inamosol	-	-	-	-	-	-
Amalatu	-	-	-	-	-	-
Elpaputih	-	-	-	-	-	-
Taniwel	1	1	3	6	41	30
Taniwel Timur	-	-	-	-	-	-
Kabupaten Seram Bagian Barat	11	13	58	77	553	649

Catatan/Note: Seluruh Raudatul Athfal (RA) berstatus swasta/All Raudatul Athfal (RA) are private

Sumber/Source: Kementerian Agama, Data Semester Ganjil/Ministry of Religious Affairs, Odd semester report data

Tabel 4.1.3
Table

Jumlah Sekolah, Guru, dan Murid Sekolah Dasar (SD) di Bawah Kementerian Pendidikan dan Kebudayaan Menurut Kecamatan di Kabupaten Seram Bagian Barat, 2020/2021 dan 2021/2022
Number of Schools, Teachers, and Pupils in Primary Schools Under The Ministry of Education and Culture by Subdistrict in Seram Bagian Barat Regency, 2020/2021 and 2021/2022

Kecamatan Subdistrict	Sekolah/Schools					
	Negeri/Public		Swasta/Private		Jumlah/Total	
	2020/2021	2021/2022	2020/2021	2021/2022	2020/2021	2021/2022
(1)	(2)	(3)	(4)	(5)	(6)	(7)
Huamual Belakang	32	32	3	4	35	36
Kep. Manipa	6	6	6	6	12	12
Seram Barat	26	26	6	6	32	32
Huamual	32	32	2	2	34	34
Kairatu	21	21	1	1	22	22
Kairatu Barat	4	4	6	6	10	10
Inamosol	5	5	6	6	11	11
Amalatu	11	12	1	1	12	13
Elpaputih	3	3	2	2	5	5
Taniwel	12	12	10	10	22	22
Taniwel Timur	6	6	2	2	8	8
Kabupaten Seram Bagian Barat	158	159	45	46	203	205

Lanjutan Tabel/*Continued Table* 4.1.3

Kecamatan <i>Subdistrict</i>	Guru ¹ / <i>Teachers</i> ¹					
	Negeri/ <i>Public</i>		Swasta/ <i>Private</i>		Jumlah/ <i>Total</i>	
	2020/2021	2021/2022	2020/2021	2021/2022	2020/2021	2021/2022
(1)	(8)	(9)	(10)	(11)	(12)	(13)
Huamual Belakang	257	255	25	25	282	280
Kep. Manipa	54	51	51	49	105	100
Seram Barat	305	303	65	59	370	362
Huamual	366	354	23	18	389	372
Kairatu	323	300	14	13	337	313
Kairatu Barat	57	57	95	85	152	142
Inamosol	66	55	46	49	112	104
Amalatu	163	162	13	13	176	175
Elpaputih	34	34	20	17	54	51
Taniwel	120	130	109	104	229	234
Taniwel Timur	71	63	16	15	87	78
Kabupaten Seram Bagian Barat	1 816	1 764	477	447	2 293	2 211

Lanjutan Tabel/Continued Table 4.1.3

Kecamatan Subdistrict	Murid/Pupils					
	Negeri/Public		Swasta/Private		Jumlah/Total	
	2020/2021	2021/2022	2020/2021	2021/2022	2020/2021	2021/2022
(1)	(14)	(15)	(16)	(17)	(18)	(19)
Huamual Belakang	3 977	3 955	307	319	4 284	4 274
Kep. Manipa	613	591	433	431	1 046	1 022
Seram Barat	3 479	3 502	788	745	4 267	4 247
Huamual	4 303	4 464	153	141	4 456	4 605
Kairatu	2 665	2 617	162	168	2 827	2 785
Kairatu Barat	607	627	1 084	1 064	1 691	1 691
Inamosol	489	466	553	531	1 042	997
Amalatu	1 626	1 558	80	75	1 706	1 633
Elpaputih	271	272	158	161	429	433
Taniwel	962	941	1 000	1 017	1 962	1 958
Taniwel Timur	669	625	249	246	918	871
Kabupaten Seram Bagian Barat	19 661	19 618	4 967	4 898	24 628	24 516

Catatan/Note: ¹ Jumlah guru termasuk kepala sekolah dan guru/The total of teachers including headmaster and teacher
 Sumber/Source: Kementerian Pendidikan dan Kebudayaan, Sistem Data Pokok Pendidikan, data semester ganjil/Ministry of Educations and Culture, Basic Education Data System, odd semester report data

Tabel
Table 4.1.4

Jumlah Sekolah, Guru, dan Murid Madrasah Ibtidaiyah (MI) di Bawah Kementerian Agama Menurut Kecamatan di Kabupaten Seram Bagian Barat, 2019/2020 dan 2020/2021
Number of Schools, Teachers, and Pupils in Madrasah Ibtidaiyah (MI) Under The Ministry of Religious Affairs by Subdistrict in Seram Bagian Barat Regency, 2019/2020 and 2020/2021

Kecamatan Subdistrict	Sekolah/Schools					
	Negeri/Public		Swasta/Private		Jumlah/Total	
	2020/2021	2021/2022	2020/2021	2021/2022	2020/2021	2021/2022
(1)	(2)	(3)	(4)	(5)	(6)	(7)
Huamual Belakang	-	-	1	2	1	2
Kep. Manipa	-	-	2	2	2	2
Seram Barat	-	-	9	2	9	2
Huamual	1	1	6	12	7	13
Kairatu	1	1	2	2	3	3
Kairatu Barat	-	-	-	-	-	-
Inamosol	-	-	-	-	-	-
Amalatu	-	-	1	1	1	1
Elpaputih	-	-	-	-	-	-
Taniwel	-	-	1	1	1	1
Taniwel Timur	-	-	-	-	-	-
Kabupaten Seram Bagian Barat	2	2	22	22	24	24

Lanjutan Tabel/*Continued Table 4.1.4*

Kecamatan Subdistrict	Guru/Teachers					
	Negeri/Public		Swasta/Private		Jumlah/Total	
	2020/2021	2021/2022	2020/2021	2021/2022	2020/2021	2021/2022
(1)	(8)	(9)	(10)	(11)	(12)	(13)
Huamual Belakang	-	-	12	22	12	22
Kep. Manipa	-	-	22	22	22	22
Seram Barat	-	-	86	23	86	23
Huamual	29	35	96	161	125	196
Kairatu	22	30	19	28	41	58
Kairatu Barat	-	-	-	-	-	-
Inamosol	-	-	-	-	-	-
Amalatu	-	-	12	15	12	15
Elpaputih	-	-	-	-	-	-
Taniwel	-	-	10	17	10	17
Taniwel Timur	-	-	-	-	-	-
Kabupaten Seram Bagian Barat	51	65	257	288	308	353

Lanjutan Tabel/*Continued Table 4.1.4*

Kecamatan Subdistrict	Murid/Pupils					
	Negeri/Public		Swasta/Private		Jumlah/Total	
	2020/2021	2021/2022	2020/2021	2021/2022	2020/2021	2021/2022
(1)	(14)	(15)	(16)	(17)	(18)	(19)
Huamual Belakang	-	-	140	359	140	359
Kep. Manipa	-	-	274	201	274	201
Seram Barat	-	-	1 007	232	1 007	232
Huamual	293	289	799	1 340	1 092	1 629
Kairatu	366	258	199	183	565	441
Kairatu Barat	-	-	-	-	-	-
Inamosol	-	-	-	-	-	-
Amalatu	-	-	75	84	75	84
Elpaputih	-	-	-	-	-	-
Taniwel	-	-	83	91	83	91
Taniwel Timur	-	-	-	-	-	-
Kabupaten Seram Bagian Barat	659	547	2 577	2 490	3 236	3 037

Catatan/Note:

Sumber/Source: Kementerian Agama, EMIS, Data Semester Ganjil/Ministry of Religious Affairs, EMIS, Odd semester report data

Tabel
Table 4.1.5

Jumlah Sekolah, Guru, dan Murid Sekolah Menengah Pertama (SMP) di Bawah Kementerian Pendidikan dan Kebudayaan Menurut Kecamatan di Kabupaten Seram Bagian Barat, 2020/2021 dan 2021/2022
Number of Schools, Teachers, and Pupils in Lower Secondary Schools Under The Ministry of Education and Culture by Subdistrict in Seram Bagian Barat Regency, 2020/2021 and 2021/2022

Kecamatan Subdistrict	Sekolah/Schools					
	Negeri/Public		Swasta/Private		Jumlah/Total	
	2020/2021	2021/2022	2020/2021	2021/2022	2020/2021	2021/2022
(1)	(2)	(3)	(4)	(5)	(6)	(7)
Huamual Belakang	15	15	2	2	17	17
Kep. Manipa	5	5	-	-	5	5
Seram Barat	8	8	2	2	10	10
Huamual	17	17	3	3	20	20
Kairatu	5	5	1	1	6	6
Kairatu Barat	2	3	1	1	3	4
Inamosol	5	6	-	-	5	6
Amalatu	6	6	-	-	6	6
Elpaputih	3	3	-	-	3	3
Taniwel	8	8	1	1	9	9
Taniwel Timur	3	3	-	-	3	3
Kabupaten Seram Bagian Barat	77	79	10	10	87	89

Lanjutan Tabel/*Continued Table* 4.1.5

Kecamatan Subdistrict	Guru ¹ /Teachers ¹					
	Negeri/Public		Swasta/Private		Jumlah/Total	
	2020/2021	2021/2022	2020/2021	2021/2022	2020/2021	2021/2022
(1)	(8)	(9)	(10)	(11)	(12)	(13)
Huamual Belakang	144	153	16	17	160	170
Kep. Manipa	31	38	-	-	31	38
Seram Barat	139	130	21	21	160	151
Huamual	196	202	43	41	239	243
Kairatu	134	115	16	11	150	126
Kairatu Barat	44	62	11	11	55	73
Inamosol	63	77	-	-	63	77
Amalatu	100	98	-	-	100	98
Elpaputih	22	24	-	-	22	24
Taniwel	102	111	13	13	115	124
Taniwel Timur	43	49	-	-	43	49
Kabupaten Seram Bagian Barat	1 018	1 059	120	114	1 138	1 173

Lanjutan Tabel/*Continued Table 4.1.5*

Kecamatan Subdistrict	Murid/Pupils					
	Negeri/Public		Swasta/Private		Jumlah/Total	
	2020/2021	2021/2022	2020/2021	2021/2022	2020/2021	2021/2022
(1)	(14)	(15)	(16)	(17)	(18)	(19)
Huamual Belakang	1 770	1 750	180	219	1 950	1 969
Kep. Manipa	456	447	-	-	456	447
Seram Barat	1 529	1 483	370	361	1 899	1 844
Huamual	1 597	1 520	491	430	2 088	1 950
Kairatu	1 178	1 159	141	132	1 319	1 291
Kairatu Barat	584	589	100	103	684	692
Inamosol	256	343	-	-	256	343
Amalatu	755	757	-	-	755	757
Elpaputih	155	158	-	-	155	158
Taniwel	742	741	184	160	926	901
Taniwel Timur	435	503	-	-	435	503
Kabupaten Seram Bagian Barat	9 457	9 450	1 466	1 405	10 923	10 855

Catatan/Note: ¹ Jumlah guru termasuk kepala sekolah dan guru/*The total of teachers including headmaster and teacher*

Sumber/Source: Kementerian Pendidikan dan Kebudayaan, Sistem Data Pokok Pendidikan, data semester ganjil/*Ministry of Educations and Culture, Basic Education Data System, odd semester report data*

Tabel
Table 4.1.6

Jumlah Sekolah, Guru, dan Murid Madrasah Tsanawiyah (MTs) di Bawah Kementerian Agama Menurut Kecamatan di Kabupaten Seram Bagian Barat, 2020/2021 dan 2021/2022

Number of Schools, Teachers, and Pupils in Madrasah Tsanawiyah (MTs) Under The Ministry of Religious Affairs by Subdistrict in Seram Bagian Barat Regency , 2020/2021 and 2021/2022

Kecamatan Subdistrict	Sekolah/Schools					
	Negeri/Public		Swasta/Private		Jumlah/Total	
	2020/2021	2021/2022	2020/2021	2021/2022	2020/2021	2021/2022
(1)	(2)	(3)	(4)	(5)	(6)	(7)
Huamual Belakang	-	-	5	5	5	5
Kep. Manipa	-	-	1	1	1	1
Seram Barat	-	-	3	3	3	3
Huamual	-	-	9	10	9	10
Kairatu	1	1	2	2	3	3
Kairatu Barat	-	-	1	1	1	1
Inamosol	-	-	-	-	-	-
Amalatu	-	-	2	2	2	2
Elpaputih	-	-	-	-	-	-
Taniwel	-	-	-	1	-	1
Taniwel Timur	-	-	-	-	-	-
Kabupaten Seram Bagian Barat	1	1	23	25	24	26

Lanjutan Tabel/*Continued Table 4.1.6*

Kecamatan Subdistrict	Guru/Teachers					
	Negeri/Public		Swasta/Private		Jumlah/Total	
	2020/2021	2021/2022	2020/2021	2021/2022	2020/2021	2021/2022
(1)	(8)	(9)	(10)	(11)	(12)	(13)
Huamual Belakang	-	-	46	64	46	64
Kep. Manipa	-	-	11	9	11	9
Seram Barat	-	-	34	43	34	43
Huamual	-	-	132	170	132	170
Kairatu	22	40	19	20	41	60
Kairatu Barat	-	-	8	12	8	12
Inamosol	-	-	-	-	-	-
Amalatu	-	-	24	36	24	36
Elpaputih	-	-	-	-	-	-
Taniwel	-	-	-	7	-	7
Taniwel Timur	-	-	-	-	-	-
Kabupaten Seram Bagian Barat	22	40	274	361	296	401

Lanjutan Tabel/*Continued Table* 4.1.6

Kecamatan Subdistrict	Murid/Pupils					
	Negeri/Public		Swasta/Private		Jumlah/Total	
	2020/2021	2021/2022	2020/2021	2021/2022	2020/2021	2021/2022
(1)	(14)	(15)	(16)	(17)	(18)	(19)
Huamual Belakang	-	-	374	344	374	344
Kep. Manipa	-	-	71	60	71	60
Seram Barat	-	-	267	197	267	197
Huamual	-	-	740	735	740	735
Kairatu	244	237	117	134	361	371
Kairatu Barat	-	-	74	86	74	86
Inamosol	-	-	-	-	-	-
Amalatu	-	-	85	85	85	85
Elpaputih	-	-	-	-	-	-
Taniwel	-	-	-	7	-	7
Taniwel Timur	-	-	-	-	-	-
Kabupaten Seram Bagian Barat	244	237	1 728	1 648	1 972	1 885

Catatan/Note:

Sumber/Source: Kementerian Agama, EMIS, Data Semester Ganjil/Ministry of Religious Affairs, EMIS, Odd semester report data

Tabel
Table 4.1.7

Jumlah Sekolah, Guru, dan Murid Sekolah Menengah Atas (SMA) di Bawah Kementerian Pendidikan dan Kebudayaan Menurut Kecamatan di Kabupaten Seram Bagian Barat, 2020/2021 dan 2021/2022
Number of Schools, Teachers, and Pupils in Upper Secondary Schools Under The Ministry of Education and Culture by Subdistrict in Seram Bagian Barat, 2020/2021 and 2021/2022

Kecamatan Subdistrict	Sekolah/Schools					
	Negeri/Public		Swasta/Private		Jumlah/Total	
	2020/2021	2021/2022	2020/2021	2021/2022	2020/2021	2021/2022
(1)	(2)	(3)	(4)	(5)	(6)	(7)
Huamual Belakang	6	6	-	-	6	6
Kep. Manipa	3	3	-	-	3	3
Seram Barat	2	2	3	3	5	5
Huamual	5	5	5	5	10	10
Kairatu	3	3	1	1	4	4
Kairatu Barat	1	1	1	1	2	2
Inamosol	-	-	-	-	-	-
Amalatu	2	2	2	2	4	4
Elpaputih	1	1	-	-	1	1
Taniwel	2	2	-	-	2	2
Taniwel Timur	1	1	-	-	1	1
Kabupaten Seram Bagian Barat	26	26	12	12	38	38

Lanjutan Tabel/*Continued Table 4.1.7*

Kecamatan Subdistrict	Guru ¹ /Teachers ¹					
	Negeri/Public		Swasta/Private		Jumlah/Total	
	2020/2021	2021/2022	2020/2021	2021/2022	2020/2021	2021/2022
(1)	(8)	(9)	(10)	(11)	(12)	(13)
Huamual Belakang	93	97	-	-	93	97
Kep. Manipa	34	37	-	-	34	37
Seram Barat	77	78	53	46	130	124
Huamual	98	118	103	105	201	223
Kairatu	105	107	15	14	120	121
Kairatu Barat	41	39	29	21	70	60
Inamosol	-	-	-	-	-	-
Amalatu	42	44	29	24	71	68
Elpaputih	18	20	-	-	18	20
Taniwel	79	76	-	-	79	76
Taniwel Timur	26	23	-	-	26	23
Kabupaten Seram Bagian Barat	613	639	229	210	842	849

Lanjutan Tabel/Continued Table 4.1.7

Kecamatan Subdistrict	Murid/Pupils					
	Negeri/Public		Swasta/Private		Jumlah/Total	
	2020/2021	2021/2022	2020/2021	2021/2022	2020/2021	2021/2022
(1)	(14)	(15)	(16)	(17)	(18)	(19)
Huamual Belakang	1 503	1 319	-	-	1 503	1 319
Kep. Manipa	402	395	-	-	402	395
Seram Barat	1 027	1 043	463	385	1 490	1 428
Huamual	1 057	1 044	1 052	952	2 109	1 996
Kairatu	1 146	1 097	103	58	1 249	1 155
Kairatu Barat	359	373	411	373	770	746
Inamosol	-	-	-	-	-	-
Amalatu	426	436	259	247	685	683
Elpaputih	231	208	-	-	231	208
Taniwel	685	585	-	-	685	585
Taniwel Timur	381	376	-	-	381	376
Kabupaten Seram Bagian Barat	7 217	6 876	2 288	2 015	9 505	8 891

Catatan/Note: ¹ Jumlah guru termasuk kepala sekolah dan guru/The total of teachers including headmaster and teacher

Sumber/Source: Kementerian Pendidikan dan Kebudayaan, Sistem Data Pokok Pendidikan, data semester ganjil/Ministry of Educations and Culture, Basic Education Data System, odd semester report data

Tabel
Table 4.1.8

Jumlah Sekolah, Guru, dan Murid Sekolah Menengah Kejuruan (SMK) di Bawah Kementerian Pendidikan dan Kebudayaan Menurut Kecamatan di Kabupaten Seram Bagian Barat, 2020/2021 dan 2021/2022
Number of Schools, Teachers, and Pupils in Vocational High Schools Under The Ministry of Education and Culture by Subdistrict in Seram Bagian Barat Regency, 2020/2021 and 2021/2022

Kecamatan Subdistrict	Sekolah/Schools					
	Negeri/Public		Swasta/Private		Jumlah/Total	
	2020/2021	2021/2022	2020/2021	2021/2022	2020/2021	2021/2022
(1)	(2)	(3)	(4)	(5)	(6)	(7)
Huamual Belakang	-	-	-	1	-	1
Kep. Manipa	1	1	-	-	1	1
Seram Barat	3	3	2	2	5	5
Huamual	2	2	-	-	2	2
Kairatu	2	2	-	-	2	2
Kairatu Barat	1	1	-	-	1	1
Inamosol	1	1	-	-	1	1
Amalatu	-	-	-	-	-	-
Elpaputih	-	-	-	-	-	-
Taniwel	2	2	-	-	2	2
Taniwel Timur	-	-	-	-	-	-
Kabupaten Seram Bagian Barat	12	12	2	3	14	15

Lanjutan Tabel/Continued Table 4.1.8

Kecamatan Subdistrict	Guru ¹ /Teachers ¹					
	Negeri/Public		Swasta/Private		Jumlah/Total	
	2020/2021	2021/2022	2020/2021	2021/2022	2020/2021	2021/2022
(1)	(8)	(9)	(10)	(11)	(12)	(13)
Huamual Belakang	-	-	-	2	-	2
Kep. Manipa	9	12	-	-	9	12
Seram Barat	65	68	25	21	90	89
Huamual	27	37	-	-	27	37
Kairatu	53	47	-	-	53	47
Kairatu Barat	22	26	-	-	22	26
Inamosol	17	18	-	-	17	18
Amalatu	-	-	-	-	-	-
Elpaputih	-	-	-	-	-	-
Taniwel	47	48	-	-	47	48
Taniwel Timur	-	-	-	-	-	-
Kabupaten Seram Bagian Barat	240	256	25	23	265	279

Lanjutan Tabel/*Continued Table* 4.1.8

Kecamatan Subdistrict	Murid/Pupils					
	Negeri/Public		Swasta/Private		Jumlah/Total	
	2020/2021	2021/2022	2020/2021	2021/2022	2020/2021	2021/2022
(1)	(14)	(15)	(16)	(17)	(18)	(19)
Huamual Belakang	-	-	-	82	-	82
Kep. Manipa	125	100	-	-	125	100
Seram Barat	506	454	115	89	621	543
Huamual	227	187	-	-	227	187
Kairatu	284	225	-	-	284	225
Kairatu Barat	107	126	-	-	107	126
Inamosol	68	45	-	-	68	45
Amalatu	-	-	-	-	-	-
Elpaputih	-	-	-	-	-	-
Taniwel	242	337	-	-	242	337
Taniwel Timur	-	-	-	-	-	-
Kabupaten Seram Bagian Barat	1 559	1 474	115	171	1 674	1 645

Catatan/Note: ¹ Guru yang mengajar di 2 sekolah atau lebih dihitung di masing-masing sekolah. Jumlah guru termasuk kepala sekolah dan guru/*The teacher who taught in two schools or more counted in every school. The total of teachers including headmaster and teacher*

Sumber/Source: Kementerian Pendidikan dan Kebudayaan, Sistem Data Pokok Pendidikan, data semester ganjil/*Ministry of Educations and Culture, Basic Education Data System, odd semester report data*

Tabel
Table 4.1.9

Jumlah Sekolah, Guru, dan Murid Madrasah Aliyah (MA) di Bawah Kementerian Agama Menurut Kecamatan di Kabupaten Seram Bagian Barat, 2019/2020 dan 2020/2021

Number of Schools, Teachers, and Pupils in Madrasah Aliyah (MA) Under the Ministry of Religious Affairs by Subdistrict in Seram Bagian Barat Regency, 2019/2020 and 2020/2021

Kecamatan Subdistrict	Sekolah/Schools					
	Negeri/Public		Swasta/Private		Jumlah/Total	
	2019/2020	2020/2021	2019/2020	2020/2021	2019/2020	2020/2021
(1)	(2)	(3)	(4)	(5)	(6)	(7)
Huamual Belakang	-	-	4	4	4	4
Kep. Manipa	-	-	-	-	-	-
Seram Barat	-	-	-	-	-	-
Huamual	-	-	5	5	5	5
Kairatu	1	1	1	1	2	2
Kairatu Barat	-	-	-	-	-	-
Inamosol	-	-	-	-	-	-
Amalatu	-	-	1	1	1	1
Elpaputih	-	-	-	-	-	-
Taniwel	-	-	-	-	-	-
Taniwel Timur	-	-	-	-	-	-
Kabupaten Seram Bagian Barat	1	1	11	11	12	12

Lanjutan Tabel/*Continued Table 4.1.9*

Kecamatan Subdistrict	Guru/Teachers					
	Negeri/Public		Swasta/Private		Jumlah/Total	
	2019/2020	2020/2021	2019/2020	2020/2021	2019/2020	2020/2021
(1)	(8)	(9)	(10)	(11)	(12)	(13)
Huamual Belakang	-	-	55	66	55	66
Kep. Manipa	-	-	-	-	-	-
Seram Barat	-	-	-	-	-	-
Huamual	-	-	73	95	73	95
Kairatu	31	36	16	18	47	54
Kairatu Barat	-	-	-	-	-	-
Inamosol	-	-	-	-	-	-
Amalatu	-	-	12	13	12	13
Elpaputih	-	-	-	-	-	-
Taniwel	-	-	-	-	-	-
Taniwel Timur	-	-	-	-	-	-
Kabupaten Seram Bagian Barat	31	36	156	192	187	228

Lanjutan Tabel/Continued Table 4.1.9

Kecamatan Subdistrict	Murid/Pupils					
	Negeri/Public		Swasta/Private		Jumlah/Total	
	2019/2020	2020/2021	2019/2020	2020/2021	2019/2020	2020/2021
(1)	(14)	(15)	(16)	(17)	(18)	(19)
Huamual Belakang	-	-	350	325	350	325
Kep. Manipa	-	-	-	-	-	-
Seram Barat	-	-	-	-	-	-
Huamual	-	-	502	458	502	458
Kairatu	328	300	118	147	446	447
Kairatu Barat	-	-	-	-	-	-
Inamosol	-	-	-	-	-	-
Amalatu	-	-	24	28	24	28
Elpaputih	-	-	-	-	-	-
Taniwel	-	-	-	-	-	-
Taniwel Timur	-	-	-	-	-	-
Kabupaten Seram Bagian Barat	328	300	994	958	1 322	1 258

Catatan/Note: ...

Sumber/Source: Kementerian Agama, EMIS, Data Semester Ganjil/Ministry of Religious Affairs, EMIS, Odd semester report data

Tabel
Table 4.1.10

Jumlah Desa¹/Kelurahan yang Memiliki Fasilitas Sekolah Menurut Kecamatan dan Tingkat Pendidikan di Kabupaten Seram Bagian Barat, 2019–2021
Number of Villages¹/Urban Villages Having Educational Facilities by Subdistrict and Educational Level in Seram Bagian Barat Regency, 2019–2021

Kecamatan Subdistrict	SD Primary School		
	2019	2020	2021
(1)	(2)	(3)	(4)
Huamual Belakang	7	7	7
Kep. Manipa	7	7	7
Seram Barat	7	7	7
Huamual	4	4	5
Kairatu	7	7	7
Kairatu Barat	6	6	6
Inamosol	5	5	4
Amalatu	7	7	7
Elpaputih	6	6	6
Taniwel	15	15	15
Taniwel Timur	6	6	6
Kabupaten Seram Bagian Barat	77	77	77

Lanjutan Tabel/*Continued Table* 4.1.10

Kecamatan Subdistrict	SMP Junior High School		
	2019	2020	2021
(1)	(5)	(6)	(7)
Huamual Belakang	7	7	7
Kep. Manipa	4	4	4
Seram Barat	4	4	4
Huamual	5	4	4
Kairatu	5	5	5
Kairatu Barat	3	3	3
Inamosol	3	3	3
Amalatu	6	6	6
Elpaputih	4	4	4
Taniwel	9	9	10
Taniwel Timur	3	3	3
Kabupaten Seram Bagian Barat	53	52	53

Lanjutan Tabel/*Continued Table* 4.1.10

Kecamatan Subdistrict	SMA Senior High School		
	2019	2020	2021
(1)	(8)	(9)	(10)
Huamual Belakang	4	4	5
Kep. Manipa	3	3	3
Seram Barat	3	3	3
Huamual	3	3	3
Kairatu	4	4	4
Kairatu Barat	2	2	2
Inamosol	–	–	1
Amalatu	4	4	4
Elpaputih	1	1	1
Taniwel	3	3	3
Taniwel Timur	1	1	1
Kabupaten Seram Bagian Barat	28	28	30

Lanjutan Tabel/*Continued Table 4.1.10*

Kecamatan Subdistrict	SMK Vocational School		
	2019	2020	2021
(1)	(11)	(12)	(13)
Huamual Belakang	–	–	–
Kep. Manipa	1	1	1
Seram Barat	2	2	2
Huamual	2	2	1
Kairatu	2	2	2
Kairatu Barat	1	1	1
Inamosol	1	1	1
Amalatu	–	1	1
Elpaputih	–	–	–
Taniwel	1	2	1
Taniwel Timur	–	–	–
Kabupaten Seram Bagian Barat	10	12	10

Lanjutan Tabel/*Continued Table* 4.1.10

Kecamatan Subdistrict	Perguruan Tinggi University		
	2019	2020	2021
(1)	(14)	(15)	(16)
Huamual Belakang	–	–	–
Kep. Manipa	–	–	–
Seram Barat	–	–	–
Huamual	–	–	–
Kairatu	1	1	2
Kairatu Barat	–	–	–
Inamosol	–	–	–
Amalatu	–	–	–
Elpaputih	–	–	–
Taniwel	–	–	–
Taniwel Timur	–	–	–
Kabupaten Seram Bagian Barat	1	1	2

Catatan/Note: ¹ Desa pada tabel ini termasuk Unit Permukiman Transmigrasi (UPT) yang masih dibina oleh kementerian terkait dan nagari di Provinsi Sumatera Barat/*Villages in this table include Transmigration Settlement Unit which is still fostered by the relevant ministries and the nagari in the Province of Sumatera Barat*

Sumber/Source: BPS, Pendataan Potensi Desa (Podes)/ *BPS-Statistics Indonesia, Village Potential Data Collection*

Tabel 4.1.11 Angka Partisipasi Murni (APM) dan Angka Partisipasi Kasar (APK) Menurut Jenjang Pendidikan di Kabupaten Seram Bagian Barat, 2020 dan 2021
Net Enrollment Rate and Gross Enrollment Ratio by Educational Level in Seram Bagian Barat Regency, 2020 and 2021

Jenjang Pendidikan <i>Educational Level</i>	Angka Partisipasi Murni (APM) <i>Net Enrollment Rate</i>		Angka Partisipasi Kasar (APK) <i>Gross Enrollment Ratio</i>	
	2020	2021	2020	2021
(1)	(2)	(3)	(4)	(5)
SD/MI/Sederajat <i>Primary School</i>	98,19	98,23	112,86	99,05
SMP/MTs/ Sederajat <i>Lower Secondary School</i>	72,16	73,70	84,32	98,56
SMA/SMK/MA/Sederajat <i>Upper Secondary School</i>	68,1	67,93	102,8	83,04

Catatan/Note: ...

Sumber/Source: BPS, Survei Sosial Ekonomi Nasional (Susenas)/BPS-Statistics Indonesia, National Socioeconomic Survey

Tabel
Table 4.1.12

Persentase Penduduk Berumur 15 Tahun ke Atas yang Melek Huruf Menurut Kelompok Umur di Kabupaten Seram Bagian Barat, 2020 dan 2021
Percentage of Literate People Aged 15 Years and Over by Age Group in Seram Bagian Barat Regency, 2020 and 2021

Kelompok Umur Age Group	2020	2021
(1)	(2)	(3)
15–19	N/A	N/A
20–24	N/A	N/A
25–29	N/A	N/A
30–34	N/A	N/A
35–39	N/A	N/A
40–44	N/A	N/A
45–49	N/A	N/A
50+	N/A	N/A
Jumlah/Total	N/A	N/A
15–24	N/A	N/A
15–44	N/A	N/A
15+	99,70%	99,62%
45+	99,61%	99,44%

Catatan/Note: ...

Sumber/Source: BPS, Survei Sosial Ekonomi Nasional (Susenas)/BPS-Statistics Indonesia, National Socioeconomic Survey

4.2 KESEHATAN HEALTH

Tabel 4.2.1 **Jumlah Desa¹/Kelurahan Yang Memiliki Sarana Kesehatan Menurut Kecamatan di Kabupaten Seram Bagian Barat, 2019–2021**
Number of Villages¹/Kelurahan Having Health Facilities by Subdistrict in Seram Bagian Barat Regency, 2019–2021

Kecamatan Subdistrict	Rumah Sakit Hospital		
	2019	2020	2021
(1)	(2)	(3)	(4)
Huamual Belakang	–	–	1
Kep. Manipa	–	–	–
Seram Barat	1	1	1
Huamual	–	–	–
Kairatu	–	–	–
Kairatu Barat	–	–	–
Inamosol	–	–	–
Amalatu	–	–	–
Elpaputih	–	–	–
Taniwel	–	–	–
Taniwel Timur	–	–	–
Kabupaten Seram Bagian Barat	1	1	2

Lanjutan Tabel/*Continued Table* 4.2.1

Kecamatan <i>Subdistrict</i>	Rumah Sakit Bersalin <i>Maternity Hospital</i>		
	2019	2020	2021
(1)	(5)	(6)	(7)
Huamual Belakang	–	–	–
Kep. Manipa	–	–	–
Seram Barat	–	–	–
Huamual	–	–	–
Kairatu	–	–	–
Kairatu Barat	–	–	–
Inamosol	–	–	–
Amalatu	–	–	–
Elpaputih	–	–	–
Taniwel	–	–	–
Taniwel Timur	–	–	–
Kabupaten Seram Bagian Barat	–	–	–

Lanjutan Tabel/Continued Table 4.2.1

Kecamatan Subdistrict	Poliklinik Polyclinic		
	2019	2020	2021
(1)	(8)	(9)	(10)
Huamual Belakang	–	–	–
Kep. Manipa	–	–	–
Seram Barat	1	1	1
Huamual	–	–	–
Kairatu	1	1	1
Kairatu Barat	–	–	–
Inamosol	–	–	–
Amalatu	–	–	–
Elpaputih	–	–	–
Taniwel	–	–	–
Taniwel Timur	–	–	–
Kabupaten Seram Bagian Barat	2	2	2

Lanjutan Tabel/*Continued Table 4.2.1*

Kecamatan <i>Subdistrict</i>	Puskesmas <i>Public Health Center</i>		
	2019	2020	2021
(1)	(11)	(12)	(13)
Huamual Belakang	3	3	3
Kep. Manipa	2	2	1
Seram Barat	1	1	1
Huamual	3	3	3
Kairatu	2	3	3
Kairatu Barat	1	1	1
Inamosol	1	1	1
Amalatu	1	1	1
Elpaputih	1	1	1
Taniwel	1	2	1
Taniwel Timur	1	1	1
Kabupaten Seram Bagian Barat	17	19	17

Lanjutan Tabel/Continued Table 4.2.1

Kecamatan Subdistrict	Puskesmas Pembantu Subsidiary of Public Health Center		
	2019	2020	2021
(1)	(14)	(15)	(16)
Huamual Belakang	7	7	7
Kep. Manipa	3	3	3
Seram Barat	6	6	6
Huamual	3	4	3
Kairatu	3	3	3
Kairatu Barat	6	6	6
Inamosol	3	3	3
Amalatu	6	6	5
Elpaputih	2	2	1
Taniwel	8	8	10
Taniwel Timur	2	2	1
Kabupaten Seram Bagian Barat	49	50	48

Lanjutan Tabel/*Continued Table 4.2.1*

Kecamatan <i>Subdistrict</i>	Apotek <i>Pharmacy</i>		
	2019	2020	2021
(1)	(17)	(18)	(19)
Huamual Belakang	–	–	–
Kep. Manipa	–	–	–
Seram Barat	1	1	2
Huamual	–	–	–
Kairatu	2	2	2
Kairatu Barat	2	2	2
Inamosol	–	–	–
Amalatu	–	–	–
Elpaputih	–	–	–
Taniwel	–	–	–
Taniwel Timur	–	–	–
Kabupaten Seram Bagian Barat	5	5	6

Catatan/*Note*: ¹ Desa pada tabel ini termasuk Unit Permukiman Transmigrasi (UPT) yang masih dibina oleh kementerian terkait dan nagari di Provinsi Sumatera Barat/*Villages in this table include Transmigration Settlement Unit which is still fostered by the relevant ministries and the nagari in the Province of Sumatera Barat*

Sumber/*Source*: BPS, Pendataan Potensi Desa (Podes)/*BPS-Statistics Indonesia, Village Potential Data Collecting*

Tabel 4.2.2 Jumlah Tenaga Kesehatan Menurut Kecamatan di Kabupaten Seram Bagian Barat, 2020
Number of Health Human Resources by Subdistrict in Seram Bagian Barat Regency, 2020

Kecamatan Subdistrict	Dokter ¹ Doctor ¹	Dokter Gigi ² Dentist ²	Medis Medic	Perawat Nurse	Bidan Midwife	Tenaga kefarmasian Pharmacist
(1)	(2)	(3)	(4)	(5)	(6)	(7)
Huamual Belakang	N/A	N/A	2	16	13	1
Kep. Manipa	N/A	N/A	1	4	4	-
Seram Barat	N/A	N/A	10	67	65	9
Huamual	N/A	N/A	1	26	13	2
Kairatu	N/A	N/A	4	35	35	3
Kairatu Barat	N/A	N/A	1	16	16	1
Inamosol	N/A	N/A	-	6	6	-
Amalatu	N/A	N/A	-	23	11	2
Elpaputih	N/A	N/A	-	6	7	-
Taniwel	N/A	N/A	-	18	18	-
Taniwel Timur	N/A	N/A	-	5	5	1
Kabupaten Seram Bagian Barat	N/A	N/A	19	222	193	19

Lanjutan Tabel/*Continued Table 4.2.2*

Kecamatan <i>Subdistrict</i>	Tenaga Kesehatan Masyarakat <i>Public Health worker</i>	Tenaga Kesehatan Lingkungan <i>Enviromental Health Worker</i>	Tenaga Gizi <i>Nutritionist</i>	Ahli Teknologi Laboratorium Medik <i>Medical Laboratory Technician</i>
(1)	(8)	(9)	(10)	(11)
Huamual Belakang	1	3	2	-
Kep. Manipa	-	-	1	-
Seram Barat	20	14	22	-
Huamual	2	7	3	-
Kairatu	6	2	5	-
Kairatu Barat	1	4	2	-
Inamosol	-	-	-	-
Amalatu	2	-	2	-
Elpaputih	-	-	-	-
Taniwel	1	2	3	-
Taniwel Timur	1	4	1	-
Kabupaten Seram Bagian Barat	34	36	41	-

Catatan/*Note*: ¹Dokter dalam tabel ini termasuk dokter spesialis (selain spesialis gigi) dan dokter umum/*Doctor in this table include medical specialist (exclude dentist specialist) and general practitioner*

²Dokter gigi dalam tabel ini termasuk dokter spesialis gigi dan dokter gigi/*Doctor in this table include dentist dan dentist specialist*

Sumber/*Source*: ...

Tabel
Table 4.2.3**Jumlah Rumah Sakit Umum, Rumah Sakit Khusus, Puskesmas, Klinik Pratama, dan Posyandu Menurut Kecamatan di Kabupaten Seram Bagian Barat, 2020 dan 2021*****Number of General Hospital, Specialized Hospital, Public Health Center, Primary Clinic, and Integrated Health Post by Subdistrict in Seram Bagian Barat Regency, 2020 and 2021***

Kecamatan Subdistrict	Rumah Sakit Umum General Hospital		Rumah Sakit Khusus Specialized Hospital	
	2020	2021	2020	2021
(1)	(2)	(3)	(4)	(5)
Huamual Belakang	-	1	-	-
Kep. Manipa	-	-	-	-
Seram Barat	1	1	-	-
Huamual	-	-	-	-
Kairatu	-	-	-	-
Kairatu Barat	-	-	-	-
Inamosol	-	-	-	-
Amalatu	-	-	-	-
Elpaputih	-	-	-	-
Taniwel	-	-	-	-
Taniwel Timur	-	-	-	-
Kabupaten Seram Bagian Barat	1	2	-	-

Lanjutan Tabel/*Continued Table 4.2.3*

Kecamatan Subdistrict	Puskesmas ¹ Rawat Inap <i>Public Health Center¹ with Inpatient Care</i>		Puskesmas ¹ Non Rawat Inap <i>Public Health Center¹ without Inpatient Care</i>	
	2020	2021	2020	2021
(1)	(6)	(7)	(8)	(9)
Huamual Belakang	N/A	N/A	N/A	N/A
Kep. Manipa	N/A	N/A	N/A	N/A
Seram Barat	N/A	N/A	N/A	N/A
Huamual	N/A	N/A	N/A	N/A
Kairatu	N/A	N/A	N/A	N/A
Kairatu Barat	N/A	N/A	N/A	N/A
Inamosol	N/A	N/A	N/A	N/A
Amalatu	N/A	N/A	N/A	N/A
Elpaputih	N/A	N/A	N/A	N/A
Taniwel	N/A	N/A	N/A	N/A
Taniwel Timur	N/A	N/A	N/A	N/A
Kabupaten Seram Bagian Barat	N/A	N/A	N/A	N/A

Lanjutan Tabel/Continued Table 4.2.3

Kecamatan Subdistrict	Klinik Pratama Primary Clinic		Posyandu Intregrated Health Post	
	2020	2021	2020	2021
(1)	(10)	(11)	(12)	(13)
Huamual Belakang	N/A	N/A	N/A	N/A
Kep. Manipa	N/A	N/A	N/A	N/A
Seram Barat	N/A	N/A	N/A	N/A
Huamual	N/A	N/A	N/A	N/A
Kairatu	N/A	N/A	N/A	N/A
Kairatu Barat	N/A	N/A	N/A	N/A
Inamosol	N/A	N/A	N/A	N/A
Amalatu	N/A	N/A	N/A	N/A
Elpaputih	N/A	N/A	N/A	N/A
Taniwel	N/A	N/A	N/A	N/A
Taniwel Timur	N/A	N/A	N/A	N/A
Kabupaten Seram Bagian Barat	N/A	N/A	N/A	N/A

Catatan/Note: ¹ Puskesmas yang teregistrasi/Registered Public Health Center
 Sumber/Source: ...

4.3 AGAMA DAN SOSIAL LAINNYA RELIGION AND OTHER SOCIAL AFFAIRS

Tabel 4.3.1 **Jumlah Penduduk Menurut Kecamatan dan Agama yang Dianut di Kabupaten Seram Bagian Barat, 2021**
Table 4.3.1 **Population by Subdistrict and Religion in Seram Bagian Barat Regency, 2021**

Kecamatan Subdistrict	Islam	Protestan Protestant	Katolik Catholic	Hindu	Budha Buddha	Lainnya Others
(1)	(2)	(3)	(4)	(5)	(6)	(7)
Huamual Belakang	42 069	1 577	0	0	0	0
Kep. Manipa	41 758	200	0	0	0	0
Seram Barat	51 719	13 572	2 135	0	0	0
Huamual	70 465	2 220	166	0	0	0
Kairatu	67 645	12 913	1 872	0	0	0
Kairatu Barat	8 130	9 089	1 685	0	0	0
Inamosol	0	4 615	0	0	0	0
Amalatu	7 740	5 346	0	0	0	0
Elpaputih	0	1 797	0	0	0	0
Taniwel	11 303	11 330	0	0	0	0
Taniwel Timur	0	5 020	0	0	0	0
Kabupaten Seram Bagian Barat	300 829	67 679	7 274	0	0	0

Catatan/Note: ...

Sumber/Source: Kantor Kementerian Agama Kabupaten Seram Bagian Barat/Seram Bagian Barat Regency Ministry of Religion Office

Tabel
Table 4.3.2**Jumlah Tempat Peribadatan Menurut Kecamatan di Kabupaten Seram Bagian Barat, 2021**
Number of Places of Worship by Subdistrict in Seram Bagian Barat Regency, 2021

Kecamatan Subdistrict	Masjid Mosque	Mushola Pray Room	Gereja Protestan Protestant Church	Gereja Katholik Catholic Church	Pura Temple	Vihara
(1)	(2)	(3)	(4)	(5)	(6)	(7)
Huamual Belakang	33	3	2	0	0	0
Kep. Manipa	16	0	1	0	0	0
Seram Barat	17	7	20	1	0	0
Huamual	38	14	3	1	0	0
Kairatu	14	12	16	1	0	0
Kairatu Barat	6	4	17	1	0	0
Inamosol	0	0	12	0	0	0
Amalatu	6	14	8	0	0	0
Elpaputih	0	0	5	0	0	0
Taniwel	4	0	17	1	0	0
Taniwel Timur	0	0	13	0	0	0
Kabupaten Seram Bagian Barat	134	54	115	5	0	0

Catatan/Note: ...

Sumber/Source: Kantor Kementerian Agama Kabupaten Seram Bagian Barat/Seram Bagian Barat Regency Ministry of Religion Office

Tabel
Table 4.3.3

**Jumlah Desa¹/Kelurahan yang Mengalami Bencana Alam²
Menurut Kecamatan di Kabupaten Seram Bagian Barat,
2019–2021**

**Number of Villages¹/Kelurahan that Had Natural Disaster²
by Subdistrict in Seram Bagian Barat Regency, 2019–
2021**

Kecamatan Subdistrict	Banjir/Flood		
	2019	2020	2021
(1)	(2)	(3)	(4)
Huamual Belakang	–	–	–
Kep. Manipa	–	–	1
Seram Barat	1	1	2
Huamual	1	1	–
Kairatu	–	2	4
Kairatu Barat	2	–	1
Inamosol	–	–	–
Amalatu	1	2	–
Elpaputih	3	3	5
Taniwel	–	1	4
Taniwel Timur	2	8	1
Kabupaten Seram Bagian Barat	10	18	18

Lanjutan Tabel/*Continued Table* 4.3.3

Kecamatan Subdistrict	Gempa Bumi/ <i>Earthquake</i>		
	2019	2020	2021
(1)	(5)	(6)	(7)
Huamual Belakang	–	1	–
Kep. Manipa	–	–	6
Seram Barat	–	7	–
Huamual	–	2	1
Kairatu	–	6	5
Kairatu Barat	–	6	5
Inamosol	–	1	–
Amalatu	–	7	4
Elpaputih	–	7	6
Taniwel	–	17	6
Taniwel Timur	–	15	8
Kabupaten Seram Bagian Barat	–	69	41

Lanjutan Tabel/*Continued Table* 4.3.3

Kecamatan <i>Subdistrict</i>	Tanah Longsor/ <i>Landslide</i>		
	2019	2020	2021
(1)	(8)	(9)	(10)
Huamual Belakang	–	–	–
Kep. Manipa	–	–	–
Seram Barat	–	1	–
Huamual	–	1	–
Kairatu	–	1	1
Kairatu Barat	–	–	–
Inamosol	–	3	1
Amalatu	–	–	1
Elpaputih	1	4	1
Taniwel	1	1	–
Taniwel Timur	–	–	–
Kabupaten Seram Bagian Barat	2	11	4

Catatan/*Note*: ¹ Desa pada tabel ini termasuk Unit Permukiman Transmigrasi (UPT) yang masih dibina oleh kementerian terkait dan nagari di Provinsi Sumatera Barat/*Villages in this table are included in Transmigration Settlement Unit which is still fostered by the relevant ministries and the nagari in the Province of Sumatera Barat*

² Kejadian dalam setahun sebelum tahun pencacahan/*Occured during the last one year before the enumeration years*
 Sumber/*Source*: BPS, Pendataan Potensi Desa (Podes)/*BPS-Statistics Indonesia, Village Potential Data Collecting*

4.4 KEMISKINAN POVERTY

Tabel 4.4.1 **Garis Kemiskinan, Jumlah, dan Persentase Penduduk Miskin di Kabupaten Seram Bagian Barat, 2014–2021**
Poverty Line, Number, and Percentage of Poor People in Seram Bagian Barat Regency, 2014–2021

Tahun Year	Garis Kemiskinan (rupiah/kapita/bulan) Poverty Line (rupiah/capita/month)	Jumlah Penduduk Miskin (ribu) Number of Poor People (thousand)	Persentase Penduduk Miskin Percentage of Poor People
(1)	(2)	(3)	(4)
2014	301 802	40,20	23,79
2015	320 963	44,61	26,35
2016	334 729	45,03	26,50
2017	350 853	43,44	25,49
2018	359 085	43,77	25,62
2019	394 628	43,14	25,16
2020	419 793	43,15	25,11
2021	427 355	43,72	25,27

Catatan/Note: ...

Sumber/Source: BPS, Survei Sosial Ekonomi Nasional Maret/BPS-Statistics Indonesia, March National Socioeconomic Survey

Tabel 4.4.2 Indeks Kedalaman Kemiskinan dan Indeks Keparahan Kemiskinan di Kabupaten Seram Bagian Barat, 2014–2021
Poverty Gap Index and Poverty Severity Index in Seram Bagian Barat Regency, 2014–2021

Tahun Year	Indeks Kedalaman Kemiskinan Poverty Gap Index	Indeks Keparahan Kemiskinan Poverty Severity Index
(1)	(2)	(3)
2014	4,61	1,58
2015	4,73	1,25
2016	5,07	1,32
2017	4,48	1,18
2018	4,15	0,99
2019	4,86	1,30
2020	4,46	1,23
2021	4,34	1,26

Catatan/Note: ...

Sumber/Source: BPS, Survei Sosial Ekonomi Nasional Maret/BPS-Statistics Indonesia, March National Socioeconomic Survey

<https://sbbkab.bps.go.id>



COKLAT / KAKAO

Luas Areal Tanam
Planted Area

4.434 Ha

Produksi
Production

1.236 Ton



KELAPA / COCONUT

Luas Areal Tanam
Planted Area

8.811 Ha

Produksi
Production

7.788 Ton



KOPI / COFFE

Luas Areal Tanam
Planted Area

12 Ha

Produksi
Production

2,2 Ton



PENJELASAN TEKNIS**1. Tanaman sayuran dan buah-buahan semusim**

Tanaman sayuran semusim adalah tanaman sumber vitamin, garam mineral dan lain-lain yang dikonsumsi dari bagian tanaman yang berupa daun, bunga, buah, dan umbinya, yang berumur kurang dari satu tahun.

Tanaman buah-buahan semusim adalah tanaman sumber vitamin, garam mineral, dan lain-lain yang dikonsumsi dari bagian tanaman yang berupa buah, berumur kurang dari satu tahun, tidak berbentuk pohon/rumpun tetapi menjalar dan berbatang lunak.

2. Tanaman buah-buahan dan sayuran tahunan

Tanaman buah-buahan tahunan adalah tanaman sumber vitamin, garam mineral, dan lain-lain yang dikonsumsi dari bagian tanaman yang berupa buah dan merupakan tanaman tahunan.

Tanaman sayuran tahunan adalah tanaman sumber vitamin, garam mineral, dan lain-lain yang dikonsumsi dari bagian tanaman yang berupa daun dan atau buah yang berumur lebih dari satu tahun.

TECHNICAL NOTES**1. Seasonal vegetable and fruit plants**

Seasonal vegetable plants are plants which are the sources of vitamin, mineral salt, etc, consumed from the part of the plant in the form of leaf, flower, fruit, and root with the age of less than one year.

Seasonal fruit plants are plants which are the sources of vitamin, mineral salt, etc, consumed from the part of the plant in the form of fruits, These plants are creeps with the age of less than one year.

2. Annual fruit and vegetable plants

Annual fruit plants are plants which are the sources of vitamin, contained mineral salt, etc, consumed from the part of plant in the form of fruit and more than one year of age.

Annual vegetable plants are plants which are the sources of vitamin, contained mineral salt, etc, consumed from the part of the plant in the form of vegetable and more than one year of age.

3. Luas panen tanaman hortikultura adalah luas tanaman sayuran, buah-buahan, biofarmaka, dan tanaman hias yang diambil hasilnya/ dipanen pada periode pelaporan.

4. Luas panen untuk tanaman sayuran adalah luas tanaman yang dipanen sekaligus/ habis/ dibongkar dan luas tanaman yang dipanen berkali-kali (lebih dari satu kali)/ belum habis.

Tanaman yang dipanen sekaligus/ habis/ dibongkar adalah tanaman yang sehabis panen langsung dibongkar/ dicabut, terdiri dari bawang merah, bawang putih, bawang daun, kentang, kol/ kubis, kembang kol, petsai/ sawi, wortel, lobak, dan kacang merah.

Tanaman yang dipanen berkali-kali (lebih dari satu kali)/ belum habis adalah tanaman yang pemanenannya lebih dari satu kali dan biasanya dibongkar apabila panen terakhir sudah tidak memadai lagi, terdiri dari: kacang panjang, cabe besar, cabe rawit, jamur, tomat, terung, buncis, ketimun, labu siam, kangkung, bayam, melon, semangka, dan blewah.

3. Harvested area of horticulture is area which vegetable, fruit, medicinal and ornamental plant of crop harvested during the period of report.

4. Harvested area of vegetables is area of entirely plant harvested/ demolished and plant harvested several times/ undemolished.

Entirely plants harvested/ demolished are plants usually harvested once and demolished to be substituted by other plants, consisting of: shallots, garlic, leeks, potato, cabbage, cauli flower, mustard green, carrots, chinese radish, and red kidney beans.

Plants harvested several times/ undemolished are plants usually harvested more than once and demolished in the case that the last harvest was economically not profitable. They consist of : yard long beans, chili, small chili, mushroom, tomatoes, egg plant, french beans, cucumber, pumpkin/ chajota, swamp cabbage, spinach, melon, watermelon, and blewah.

5. **Produksi hortikultura** adalah hasil menurut bentuk produk dari setiap tanaman sayuran, buah-buahan, biofarmaka dan tanaman hias yang diambil berdasarkan luas yang dipanen/ tanaman yang menghasilkan pada bulan/ triwulan laporan.
5. **Horticulture production** is the standard production quantity form of vegetable, fruit, medicinal and ornamental plant based on harvested area/the number of production plants reported monthly/quarterly.

<https://sbbkab.bps.go.id>

ULASAN

DESCRIPTION

Hortikultura

Sub sektor hortikultura mencakup tanaman sayuran, tanaman buah-buahan, tanaman biofarma, dan tanaman hias. Tanaman sayuran yang disajikan meliputi 7 jenis tanaman yaitu bawang merah, cabai, kentang, kubis, petsai, tomat, dan bawang putih.

Dari 7 tanaman sayuran tersebut, cabai dan tomat merupakan dua tanaman sayuran yang memiliki luas panen paling besar. Dengan luas masing-masing yaitu, 113 Ha dan 84 Ha.

Perkebunan

Sub Sektor perkebunan memiliki kontribusi yang cukup besar dalam pengembangan pertanian. Berdasarkan data dari Dinas pertanian, pada tahun 2020, sebagian besar luas areal tanaman perkebunan mengalami peningkatan diantaranya kelapa dan kakao.

Horticulture

Sub sector of horticulture includes vegetables, fruits, medicinal and ornamental plants, The vegetables that are presented for 7 kind of vegetables such as shallots, chillies, potatoes, cabbage, chinese cabbage, tomatoes, and garlic.

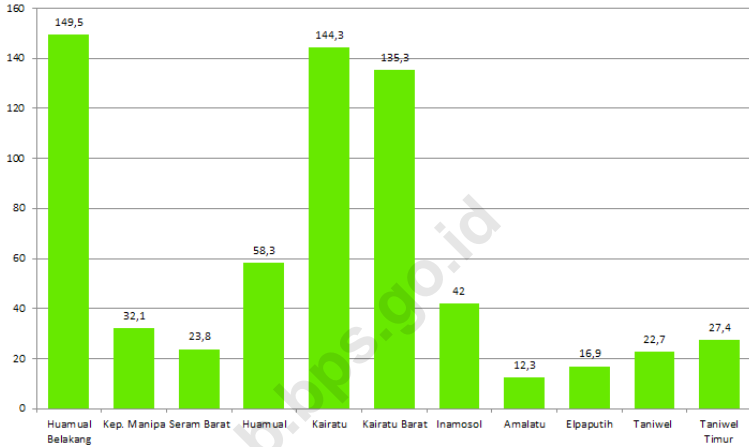
From the 7 plant vegetables, chilli and tomatoes were two vegetable crops with the greatest harvested area. Each with an area that was, 113 Ha;; and 84 Ha.

Estate Crops

Sub sector of estate crops has large enough contribution in agriculture development. Based on data obtained from Agriculture Sevice of Seram Bagian Barat Regency in 2020, almost the planted area of estate crops was increased including coconut and cocoa.

Gambar
Figures 5.1

**Produksi Tanaman Kangkung menurut Kecamatan (Ton) ,
2021**
Production of Water Spinach by Subdistrict (Ton), 2021



Sumber/Source : BPS, Statistik Pertanian Hortikultura SPH-SBS/BPS-Statistics Indonesia, Agricultural Statistic for Horticulture SPH-SBS

Gambar 5.2 Luas Areal Kelapa menurut Kecamatan (Ha), 2021
Figures 5.2 Coconut Planted Area by Subdistrict (Ha), 2021



Sumber/Source : BPS, Statistik Pertanian Hortikultura SPH-SBS/BPS-Statistics Indonesia, Agricultural Statistic for Horticulture SPH-SBS

5.1 HORTIKULTURA

HORTICULTURE

Tabel 5.1.1 **Luas Panen Tanaman Sayuran Menurut Kecamatan dan Jenis Tanaman di Kabupaten Seram Bagian Barat (ha), 2020 dan 2021^x**
Table 5.1.1 **Harvested Area of Vegetables by Subdistrict and Kind of Plant in Seram Bagian Barat Regency (ha), 2020 and 2021^x**

Kecamatan Subdistrict	Bawang Merah Shallot		Cabai Besar Chili/Big Chili	
	2020	2021 ^x	2020	2021 ^x
(1)	(2)	(3)	(4)	(5)
Huamual Belakang			1	
Kep. Manipa				
Seram Barat		1	3	
Huamual	9	4	13	2
Kairatu	1	4	14	8
Kairatu Barat	1	2	19	7
Inamosol			6	5
Amalatu			3	
Elpaputih				
Taniwel			2	
Taniwel Timur			1	
Seram Bagian Barat	11	11	62	22

Lanjutan Tabel/*Continued Table 5.1.1*

Kecamatan <i>Subdistrict</i>	Cabai Rawit <i>Chili/Cayenne Pepper</i>		Kentang <i>Potato</i>	
	2020	2021*	2020	2021*
(1)	(6)	(7)	(8)	(9)
Huamual Belakang	5,0	4,0		
Kep. Manipa	17,0	6,0		
Seram Barat	6,0	6,0		
Huamual	22,0	7,0		
Kairatu	14,0	17,0		
Kairatu Barat	24,0	11,0		
Inamosol	7,0	7,0		
Amalatu	6,0	4,0		
Elpaputih	3,0	2,0		
Taniwel	5,0	6,0		
Taniwel Timur	4,0	5,0		
Seram Bagian Barat	113	75		

Lanjutan Tabel/*Continued Table* 5.1.1

Kecamatan Subdistrict	Kubis Cabbage		Tomat Tomato	
	2020	2021*	2020	2021*
(1)	(10)	(11)	(12)	(13)
Huamual Belakang			5,0	2,0
Kep. Manipa			9,0	3,0
Seram Barat			1,0	2,0
Huamual			15,0	5,0
Kairatu	9,0	11,0	20,0	13,0
Kairatu Barat	10,0	10,0	20,0	12,0
Inamosol	4,0		8,0	9,0
Amalatu			2,0	2,0
Elpaputih			2,0	-
Taniwel			2,0	4,0
Taniwel Timur				2,0
Seram Bagian Barat	23	21,0	84	54

Lanjutan Tabel/Continued Table 5.1.1

Kecamatan Subdistrict	Bawang Putih Garlic		Kangkung Water Spinach		Bayam Spinach	
	2020	2021 ^x	2020	2021 ^x	2020	2021 ^x
(1)	(14)	(15)	(16)	(17)	(18)	(19)
Huamual Belakang			6	10	1	
Kep. Manipa			6	4	2	1
Seram Barat			8	3	6	2
Huamual			10	6	5	1
Kairatu			36	34	25	22
Kairatu Barat			27	16	19	17
Inamosol			10	5	10	2
Amalatu			6	2	3	2
Elpaputih			7	3	3	
Taniwel			4	2	3	4
Taniwel Timur			5	4	1	4
Seram Bagian Barat			125	89	78	55

Catatan/Note: ...

Sumber/Source: BPS, Statistik Pertanian Hortikultura SPH-SBS/BPS-Statistics Indonesia, Agricultural Statistic for Horticulture SPH-SBS

Tabel
Table 5.1.2

Produksi Tanaman Sayuran Menurut Kecamatan dan Jenis Tanaman di Kabupaten Seram Bagian Barat (kuintal), 2020 dan 2021*

*Production of Vegetables by Subdistrict and Kind of Plant in Seram Bagian Barat Regency (quintal), 2020 and 2021**

Kecamatan Subdistrict	Bawang Merah Shallot		Cabai Besar Chili/Big Chili	
	2020	2021*	2020	2021*
(1)	(2)	(3)	(4)	(5)
Huamual Belakang			102	
Kep. Manipa				
Seram Barat		70	262	
Huamual	695	240	1 073	177
Kairatu	90	275	1 377	554
Kairatu Barat	80	120	1 401	570
Inamosol			657	160
Amalatu			300	
Elpaputih				
Taniwel			150	
Taniwel Timur			111	
Seram Bagian Barat	865	705	5 433	1 461

Lanjutan Tabel/Continued Table 5.1.2

Kecamatan Subdistrict	Cabai Rawit Chili/Cayenne Pepper		Kentang Potato	
	2020	2021*	2020	2021*
(1)	(6)	(7)	(8)	(9)
Huamual Belakang	1 127	358		
Kep. Manipa	1 566	486		
Seram Barat	1 215	326		
Huamual	2 330	459		
Kairatu	1 442	1 248		
Kairatu Barat	2 156	804		
Inamosol	1 120	443		
Amalatu	826	306		
Elpaputih	460	364		
Taniwel	627	550		
Taniwel Timur	408	407		
Seram Bagian Barat	13 277	5 751		

Lanjutan Tabel/*Continued Table* 5.1.2

Kecamatan Subdistrict	Kubis Cabbage		Tomat Tomato	
	2020	2021*	2020	2021*
(1)	(10)	(11)	(12)	(13)
Huamual Belakang			954	256
Kep. Manipa			985	368
Seram Barat			884	143
Huamual			909	447
Kairatu	195	1 965	1 356	1 260
Kairatu Barat	2 455	1 773	1 431	1 588
Inamosol	1 200		916	460
Amalatu			763	237
Elpaputih			738	-
Taniwel			1 091	395
Taniwel Timur			755	207
Seram Bagian Barat	3 850	3 738	10 782	5 361

Lanjutan Tabel/Continued Table 5.1.2

Kecamatan Subdistrict	Bawang Putih Garlic		Kangkung Water Spinach		Bayam Spinach	
	2020	2021 ^x	2020	2021 ^x	2020	2021 ^x
(1)	(14)	(15)	(16)	(17)	(18)	(19)
Huamual Belakang				1 495	20	
Kep. Manipa				321	32	33
Seram Barat				238	159	51
Huamual				583	78	15
Kairatu				1 443	571	482
Kairatu Barat				1 353	1 188	400
Inamosol				420	240	52
Amalatu				123	91	61
Elpaputih				169	115	
Taniwel				227	93	94
Taniwel Timur				274	15	86
Seram Bagian Barat				6 646	2 602	1 274

Catatan/Note: ...

Sumber/Source: BPS, Statistik Pertanian Hortikultura SPH-SBS/BPS-Statistics Indonesia, Agricultural Statistic for Horticulture SPH-SBS

Tabel
Table 5.1.3

Luas Panen Tanaman Sayuran dan Buah-buahan Semusim Menurut Jenis Tanaman di Kabupaten Seram Bagian Barat (ha), 2019–2021
Harvested Area of Seasonal Vegetables and Fruits by Kind of Plant in Seram Bagian Barat Regency (ha), 2019–2021

Jenis Tanaman Kind of Plants	2019	2020	2021 ^x
(1)	(2)	(3)	(4)
Sayuran/Vegetables:			
Bawang Merah/ <i>Shallots</i>	15,0	15,0	11,0
Bawang Putih/ <i>Garlic</i>			
Cabai Besar/ <i>Chili/Big Chili</i>	36,0	62,0	45,0
Cabai Rawit/ <i>Chili/Cayenne Pepper</i>	70,0	113,0	75,0
Kentang/ <i>Potato</i>			
Kubis/ <i>Cabbage</i>	20,0	23,0	21,0
Kangkung/ <i>Water Spinach</i>	140,0	125,0	90,0
Bayam/ <i>Spinach</i>	112,0	78,0	55,0
Buah–buahan/Fruits:			
Melon/ <i>Melon</i>	14,0	19,0	11,0
Semangka/ <i>Watermelon</i>	67,0	38,0	16,0

Catatan/Note: ...

Sumber/Source: BPS, Statistik Pertanian Hortikultura SPH-SBS/BPS-Statistics Indonesia, Agricultural Statistic for Horticulture SPH-SBS

Tabel 5.1.4 **Produksi Tanaman Sayuran dan Buah-buahan Semusim Menurut Jenis Tanaman di Kabupaten Seram Bagian Barat (kuintal), 2019–2021**
Production of Seasonal Vegetables and Fruits by Kind of Plant in Seram Bagian Barat Regency (quintal), 2019–2021

Jenis Tanaman Kind of Plants	2019	2020	2021 ^x
(1)	(2)	(3)	(4)
Sayuran/Vegetables:			
Bawang Merah/ <i>Shallots</i>	1 178	1 155	705
Bawang Putih/ <i>Garlic</i>			
Cabai Besar/ <i>Chili/Big Chili</i>	3 909	4 900	2 705
Cabai Rawit/ <i>Chili/Cayenne Pepper</i>	8 005	13 377	5 751
Kentang/ <i>Potato</i>			
Kubis/ <i>Cabbage</i>	811	3 855	3 738
Kangkung/ <i>Water Spinach</i>	18 998	16 646	6 646
Bayam/ <i>Spinach</i>	3 832	2 602	1 274
Buah–buahan/Fruits:			
Melon/ <i>Melon</i>	1 176	3 545	2 340
Semangka/ <i>Watermelon</i>	14 486	7 897	4 016

Catatan/Note: ...

Sumber/Source: BPS, Statistik Pertanian Hortikultura SPH-SBS/BPS-Statistics Indonesia, Agricultural Statistic for Horticulture SPH-SBS

Tabel
Table 5.1.5

Luas Panen Tanaman Biofarmaka Menurut Kecamatan dan Jenis Tanaman di Kabupaten Seram Bagian Barat (m²), 2020 dan 2021^x
Harvested Area of Medicinal Plants by Subdistrict and Kind of Plant in Seram Bagian Barat Regency (m²), 2020 and 2021^x

Kecamatan Subdistrict	Jahe Ginger		Laos/Lengkuas Galanga	
	2020	2021 ^x	2020	2021 ^x
(1)	(2)	(3)	(4)	(5)
Huamual Belakang				
Kep. Manipa	40 000			
Seram Barat				
Huamual	100 000	905 000		
Kairatu				
Kairatu Barat				
Inamosol				
Amalatu				
Elpaputih				
Taniwel				
Taniwel Timur				
Seram Bagian Barat	140 000	905 000		

Lanjutan Tabel/*Continued Table 5.1.5*

Kecamatan Subdistrict	Kencur <i>East Indian Galangal</i>		Kunyit <i>Turmeric</i>	
	2020	2021 ^x	2020	2021 ^x
(1)	(2)	(3)	(4)	(5)
Huamual Belakang				
Kep. Manipa			10 000	10 000
Seram Barat				
Huamual			20 800	159 100
Kairatu				
Kairatu Barat				
Inamosol				
Amalatu				
Elpaputih				
Taniwel				
Taniwel Timur				
Seram Bagian Barat			30 800	169 100

Catatan/Note: ...

Sumber/Source: BPS, Statistik Pertanian Hortikultura SPH-TBF/BPS-Statistics Indonesia, Agricultural Statistic for Horticulture SPH-TBF

Tabel
Table 5.1.6

Produksi Tanaman Biofarmaka Menurut Kecamatan dan Jenis Tanaman di Kabupaten Seram Bagian Barat (kg), 2020 dan 2021*
*Production of Medicinal Plants by Subdistrict and Kind of Plant in Seram Bagian Barat Regency (kg), 2020 and 2021**

Kecamatan Subdistrict	Jahe Ginger		Laos/Lengkuas Galanga		Kencur East Indian Galangal	
	2020	2021*	2020	2021*	2020	2021*
(1)	(2)	(3)	(4)	(5)	(6)	(7)
Huamual Belakang						
Kep. Manipa	4 500					
Seram Barat						
Huamual	12 500	447 500				
Kairatu						
Kairatu Barat						
Inamosol						
Amalatu						
Elpaputih						
Taniwel						
Taniwel Timur						
Seram Bagian Barat	17 000	447 500				

Lanjutan Tabel/Continued Table 5.1.6

Kecamatan Subdistrict	Kunyit Turmeric	
	2020	2021 ^x
(1)	(8)	(9)
Huamual Belakang		
Kep. Manipa	7 800	
Seram Barat		
Huamual	13 750	103 700
Kairatu		
Kairatu Barat		
Inamosol		
Amalatu		
Elpaputih		
Taniwel		
Taniwel Timur		
Seram Bagian Barat	21 550	103 700

Catatan/Note: ...

Sumber/Source: BPS, Statistik Pertanian Hortikultura SPH-TBF/BPS-Statistics Indonesia, Agricultural Statistic for Horticulture SPH-TBF

Tabel 5.1.7 **Luas Panen Tanaman Biofarmaka Menurut Jenis Tanaman di Kabupaten Seram Bagian Barat (m²), 2020–2021**
Table 5.1.7 **Harvested Area of Medicinal Plants by Kind of Plant in Seram Bagian Barat Regency (m²), 2020–2021**

Jenis Tanaman Kind of Plants	2020	2021*
(1)	(2)	(3)
Jahe/Ginger	140 000	905 000
Kencur/East Indian Galangal		
Kunyit/Turmeric	30 800	169 100
Laos/Lengkuas/Galanga		

Catatan/Note: ...

Sumber/Source: BPS, Statistik Pertanian Hortikultura SPH-TBF/BPS-Statistics Indonesia, Agricultural Statistic for Horticulture SPH-TBF

Tabel 5.1.8 **Produksi Tanaman Biofarmaka Menurut Jenis Tanaman di Kabupaten Seram Bagian Barat (kg), 2018–2021**
Table 5.1.8 **Production of Medicinal Plants by Kind of Plant in Seram Bagian Barat Regency (kg), 2018–2021**

Jenis Tanaman Kind of Plants	2020	2021*
(1)	(4)	(5)
Jahe/Ginger	170 000	447 500
Kencur/East Indian Galangal		
Kunyit/Turmeric	21 550	103 700
Laos/Lengkuas/Galanga		

Catatan/Note: ...

Sumber/Source: BPS, Statistik Pertanian Hortikultura SPH-TBF/BPS-Statistics Indonesia, Agricultural Statistic for Horticulture SPH-TBF

Tabel
Table 5.1.9

Luas Panen Tanaman Hias Menurut Kecamatan dan Jenis Tanaman di Kabupaten Seram Bagian Barat (m²), 2020 dan 2021^x
Harvested Area of Ornamental Plants by Subdistrict and Kind of Plant in Seram Bagian Barat Regency (m²), 2020 and 2021^x

Kecamatan Subdistrict	Anggrek/ <i>Orchid</i>		Krisan/ <i>Chrysantemum</i>		Mawar/ <i>Rose</i>	
	2020	2021 ^x	2020	2021 ^x	2020	2021 ^x
(1)	(2)	(3)	(4)	(5)	(6)	(7)
Huamual Belakang						
Kep. Manipa						
Seram Barat						
Huamual						
Kairatu						
Kairatu Barat						
Inamosol						
Amalatu						
Elpaputih						
Taniwel						
Taniwel Timur						
Seram Bagian Barat						

Lanjutan Tabel/Continued Table 5.1.9

Kecamatan Subdistrict	Sedap Malam/Tuberose		Keladi Hias/Caladium		Pakis/Leather Leaf Fern	
	2020	2021*	2020	2021*	2020	2021*
(1)	(8)	(9)	(10)	(11)	(12)	(13)
Huamual Belakang						
Kep. Manipa						
Seram Barat						
Huamual						
Kairatu						
Kairatu Barat						
Inamosol						
Amalatu						
Elpaputih						
Taniwel						
Taniwel Timur						
Seram Bagian Barat						

Catatan/Note: ...

Sumber/Source: BPS, Statistik Pertanian Hortikultura SPH-TH/BPS-Statistics Indonesia, Agricultural Statistik for Horticulture SPH-TH

Tabel
Table 5.1.10

Produksi Tanaman Hias Menurut Kecamatan dan Jenis Tanaman di Kabupaten Seram Bagian Barat (tangkai), 2020 dan 2021^x
Production of Ornamental Plants by Subdistrict and Kind of Plant in Seram Bagian Barat Regency (stalks), 2020 and 2021^x

Kecamatan Subdistrict	Anggrek/ <i>Orchid</i>		Krisan/ <i>Chrysantemum</i>		Mawar/ <i>Rose</i>	
	2020	2021 ^x	2020	2021 ^x	2020	2021 ^x
(1)	(2)	(3)	(4)	(5)	(6)	(7)
Huamual Belakang						
Kep. Manipa						
Seram Barat						
Huamual						
Kairatu						
Kairatu Barat						
Inamosol						
Amalatu						
Elpaputih						
Taniwel						
Taniwel Timur						
Seram Bagian Barat						

Lanjutan Tabel/*Continued Table* 5.1.10

Kecamatan Subdistrict	Sedap Malam/ <i>Tuberose</i>		Keladi Hias/ <i>Caladium</i>		Pakis/ <i>Leather Leaf Fern</i>	
	2020	2021 ^x	2020	2021 ^x	2020	2021 ^x
(1)	(8)	(9)	(10)	(11)	(12)	(13)
Huamual Belakang						
Kep. Manipa						
Seram Barat						
Huamual						
Kairatu						
Kairatu Barat						
Inamosol						
Amalatu						
Elpaputih						
Taniwel						
Taniwel Timur						
Seram Bagian Barat						

Catatan/*Note*: ...

Sumber/*Source*: BPS, Statistik Pertanian Hortikultura SPH-TH/BPS-*Statistics Indonesia, Agricultural Statistik for Horticulture SPH-TH*

Tabel 5.1.11 **Luas Panen Tanaman Hias Menurut Jenis Tanaman di Kabupaten Seram Bagian Barat (m²), 2018–2021**
Table 5.1.11 **Harvested Area of Ornamental Plants by Kind of Plant in Seram Bagian Barat Regency (m²), 2018–2021**

Jenis Tanaman Kind of Plants	2018	2019	2020	2021 ^x
(1)	(2)	(3)	(4)	(5)
Anggrek/ <i>Orchid</i>				
Krisan/ <i>Chrysantemum</i>				
Mawar/ <i>Rose</i>				
Sedap Malam/ <i>Tuberose</i>				

Catatan/Note: ...

Sumber/Source: BPS, Statistik Pertanian Hortikultura SPH-TH/BPS-Statistics Indonesia, *Agricultural Statistik for Horticulture SPH-TH*

Tabel 5.1.12 **Produksi Tanaman Hias Menurut Jenis Tanaman di Kabupaten Seram Bagian Barat (tangkai), 2018–2021**
Table 5.1.12 **Production of Ornamental Plants by Kind of Plant in Seram Bagian Barat Regency (stalks), 2018–2021**

Jenis Tanaman Kind of Plants	2018	2019	2020	2021 ^x
(1)	(2)	(3)	(4)	(5)
Anggrek/ <i>Orchid</i>				
Krisan/ <i>Chrysantemum</i>				
Mawar/ <i>Rose</i>				
Sedap Malam/ <i>Tuberose</i>				

Catatan/Note: ...

Sumber/Source: BPS, Statistik Pertanian Hortikultura SPH-TH/BPS-Statistics Indonesia, *Agricultural Statistik for Horticulture SPH-TH*

Tabel
Table 5.1.13

Produksi Buah-buahan Menurut Kecamatan dan Jenis Tanaman di Kabupaten Seram Bagian Barat (kuintal), 2020 dan 2021*
*Production of Fruits by Subdistrict and Kind of Plant in Seram Bagian Barat Regency (kuintal), 2020 and 2021**

Kecamatan Subdistrict	Mangga/Mango		Durian/Durian	
	2020	2021*	2020	2021*
(1)	(2)	(3)	(4)	(5)
Huamual Belakang	22		313	240
Kep. Manipa	274		1 723	36
Seram Barat	262	9	33	750
Huamual	18	84	746	168
Kairatu	786	183	1 389	90
Kairatu Barat	104	8	203	
Inamosol	36	84	290	
Amalatu			195	261
Elpaputih			276	8
Taniwel		38	4 383	75
Taniwel Timur		71	6 250	171
Seram Bagian Barat	1 502	476	16 098	1 799

Lanjutan Tabel/*Continued Table* 5.1.13

Kecamatan Subdistrict	Jeruk Siam/Orange/Tangerine		Pisang/Banana	
	2020	2021*	2020	2021*
(1)	(6)	(7)	(8)	(9)
Huamual Belakang	1 471	1 015	3 575	1 730
Kep Manipa	150		30 611	3 792
Seram Barat	298	70	2 840	1 740
Huamual	46	23	4 470	1 983
Kairatu	16 500	5 488	54 464	4 357
Kairatu Barat	4 349	2 111	2 316	1 948
Inamosol	107	319	3 169	12 436
Amalatu	136	122	1 199	2 024
Elpaputih			1 769	1 439
Taniwel			8 020	4 879
Taniwel Timur			4 615	4 888
Seram Bagian Barat	23 057	9 148	117 043	41 217

Lanjutan Tabel/*Continued Table* 5.1.13

Kecamatan Subdistrict	Pepaya/Papaya		Salak/Snakefruit	
	2020	2021*	2020	2021*
(1)	(10)	(11)	(12)	(13)
Huamual Belakang	1 082	740	3	
Kep Manipa	3 012	567		
Seram Barat	930	437	184	15
Huamual	3 194	526	32	1
Kairatu	910	604	573	17
Kairatu Barat	1 370	1 286	649	
Inamosol	591	1 647	538	7 665
Amalatu	328	2 017		
Elpaputih	227	558	9	
Taniwel	2 228	3 375	779	590
Taniwel Timur	985	3 287		
Seram Bagian Barat	14 857	15 043	2 767	8 288

Lanjutan Tabel/*Continued Table* 5.1.13

Kecamatan Subdistrict	Nangka/Jackfruit		Pepaya/Papaya	
	2020	2021*	2020	2021*
(1)	(10)	(11)	(12)	(13)
Huamual Belakang				
Kep. Manipa				
Seram Barat				
Huamual				
Kairatu				
Kairatu Barat				
Inamosol				
Amalatu				
Elpaputih				
Taniwel				
Taniwel Timur				
Seram Bagian Barat				

Catatan/Note: ...

Sumber/Source: BPS, Statistik Pertanian Hortikultura SPH-BST/BPS-Statistics Indonesia, Agricultural Statistic for Horticulture SPH-BST

Tabel
Table 5.1.14**Produksi Buah-Buahan dan Sayuran Tahunan Menurut Jenis Tanaman di Kabupaten Seram Bagian Barat (kuintal), 2019–2021**
Production of Annual Fruits and Vegetables by Kind of Plant in Seram Bagian Barat Regency (quintal), 2019–2021

Jenis Tanaman Kind of Plants	2019	2020	2021 ^x
(1)	(2)	(3)	(4)
Buah–Buahan/Fruits:			
Durian/ <i>Durian</i>	465 080	16 098	1 799
Jeruk Siam/Keprok/ <i>Orange/Tangerine</i>	22 374	23 057	9 148
Mangga/ <i>Mango</i>	8 819	1 502	476
Pepaya/ <i>Papaya</i>	10 066	14 857	15 043
Pisang/ <i>Banana</i>	87 417	117 043	41 217
Salak/ <i>Snakefruit</i>	2 423	2 767	8 288
Duku/ <i>Duku</i>	55 222	10 878	237
Sayuran/Vegetables:			
Melinjo/ <i>Melinjo</i>	21	22	
Petai/ <i>Twisted Cluster Bean</i>	83	34	13

Catatan/Note: ...

Sumber/Source: BPS, Statistik Pertanian Hortikultura SPH-BST/BPS-Statistics Indonesia, Agricultural Statistic for Horticulture SPH-BST

**5.2 PERKEBUNAN
ESTATE CROPS**

Tabel 5.2.1 Luas Areal Tanaman Perkebunan Menurut Kecamatan dan Jenis Tanaman di Kabupaten Seram Bagian Barat (ha), 2020 dan 2021*
*Planted Area of Estate Crops by Subdistrict and Type of Crops in Seram Bagian Barat Regency (ha), 2020 and 2021**

Kecamatan Subdistrict	Kelapa Sawit/Oil Palm		Kelapa/Coconut	
	2020	2021*	2020	2021*
(1)	(2)	(3)	(4)	(5)
Huamual Belakang			759	686,0
Kep. Manipa			674	651,3
Seram Barat			653	588,0
Huamual			1 211	1 096,0
Kairatu			767	641,0
Kairatu Barat			484	473,0
Inamosol			365	314,0
Amalatu			691	636,8
Elpaputih			454	496,0
Taniwel			1 456	141,1
Taniwel Timur			1 297	1 274,0
Seram Bagian Barat			8 811	6 997,2

Lanjutan Tabel/*Continued Table* 5.2.1

Kecamatan Subdistrict	Karet/Rubber		Kopi/Coffee	
	2020	2021 ^x	2020	2021 ^x
(1)	(6)	(7)	(8)	(9)
Huamual Belakang				
Kep. Manipa			5	5,0
Seram Barat			3	
Huamual				
Kairatu			2	2,0
Kairatu Barat				
Inamosol			2	1,8
Amalatu				
Elpaputih				
Taniwel				
Taniwel Timur				
Seram Bagian Barat			12	8,8

Lanjutan Tabel/*Continued Table* 5.2.1

Kecamatan Subdistrict	Kakao/Cocoa		Tebu/Sugar cane	
	2020	2021 ^x	2020	2021 ^x
(1)	(10)	(11)	(12)	(13)
Huamual Belakang	132	131,0		
Kep. Manipa	592	592,0		
Seram Barat	793	436,0		
Huamual	407	407,0		
Kairatu	416	416,0		
Kairatu Barat	60	60,0		
Inamosol	242	241,5		
Amalatu	474	474,0		
Elpaputih	153	159,0		
Taniwel	594	594,0		
Taniwel Timur	571	571,0		
Seram Bagian Barat	4 434	4 081,5		

Lanjutan Tabel/*Continued Table 5.2.1*

Kecamatan <i>Subdistrict</i>	Teh/ <i>Tea</i>		Tembakau/ <i>Tobacco</i>	
	2020	2021 ^x	2020	2021 ^x
(1)	(14)	(15)	(16)	(17)
Huamual Belakang				
Kep. Manipa				
Seram Barat				
Huamual				
Kairatu				
Kairatu Barat				
Inamosol				
Amalatu				
Elpaputih				
Taniwel				
Taniwel Timur				
Seram Bagian Barat				

Tabel
Table 5.2.2

Produksi Perkebunan Menurut Kecamatan dan Jenis Tanaman di Kabupaten Seram Bagian Barat (ton), 2020 dan 2021^x
Production of Estate by Subdistrict and Type of Crops in Seram Bagian Barat Regency (ton), 2020 and 2021^x

Kecamatan Subdistrict	Kelapa Sawit/Oil Palm		Kelapa/Coconut	
	2020	2021 ^x	2020	2021 ^x
(1)	(2)	(3)	(4)	(5)
Huamual Belakang			549	558,2
Kep. Manipa			725	731,2
Seram Barat			501	509,0
Huamual			1 113	113,2
Kairatu			610	632,0
Kairatu Barat			600	475,0
Inamosol			352	346,0
Amalatu			700	708,0
Elpaputih			494	500,6
Taniwel			1 159	1 268,0
Taniwel Timur			975	1 027,0
Seram Bagian Barat			7 778	6 868,2

Lanjutan Tabel/*Continued Table* 5.2.2

Kecamatan Subdistrict	Karet/Rubber		Kopi/Coffee	
	2020	2021 ^x	2020	2021 ^x
(1)	(6)	(7)	(8)	(9)
Huamual Belakang				
Kep. Manipa			1,0	-
Seram Barat			0,3	-
Huamual				
Kairatu				
Kairatu Barat				
Inamosol				
Amalatu			0,8	-
Elpaputih				
Taniwel				
Taniwel Timur				
Seram Bagian Barat			2,2	-

Lanjutan Tabel/*Continued Table* 5.2.2

Kecamatan Subdistrict	Kakao/Cocoa		Tebu/Sugar cane	
	2020	2021 ^x	2020	2021 ^x
(1)	(10)	(11)	(12)	(13)
Huamual Belakang	20	25		
Kep. Manipa	230	273		
Seram Barat	40	45		
Huamual	100	150		
Kairatu	200	140		
Kairatu Barat	28	33		
Inamosol	125	127		
Amalatu	200	213		
Elpaputih	80	80		
Taniwel	95	118		
Taniwel Timur	118	126		
Seram Bagian Barat	1 236	1 330		

Lanjutan Tabel/*Continued Table 5.2.2*

Kecamatan Subdistrict	Teh/Tea		Tembakau/Tobacco	
	2020	2021 ^x	2020	2021 ^x
(1)	(14)	(15)	(16)	(17)
Huamual Belakang				
Kep. Manipa				
Seram Barat				
Huamual				
Kairatu				
Kairatu Barat				
Inamosol				
Amalatu				
Elpaputih				
Taniwel				
Taniwel Timur				
Seram Bagian Barat				

Catatan/Note: ...

Sumber/Source: BPS, Statistik Pertanian Hortikultura SPH-BST/BPS-Statistics Indonesia, Agricultural Statistic for Horticulture SPH-BST

<https://sbbkab.bps.go.id>

BAB
Chapter

06

PERTAMBANGAN DAN ENERGI

MINING AND ENERGY

DAYA TERPASANG

Installed Electricity Power

16.371.800 kwh

LISTRIK TERJUAL

Electricity Sold

1.533.455 kwh

JUMLAH PELANGGAN

Number of Customer

18.330

PRODUKSI LISTRIK

Electricity Production

19.198.000 kwh

PENJELASAN TEKNIS

1. **Daya listrik** didefinisikan sebagai laju hantaran energi listrik dalam rangkaian listrik. Satuan SI daya listrik adalah watt yang menyatakan banyaknya tenaga listrik yang mengalir per satuan waktu (joule/detik).
2. **Pelanggan** adalah instansi, lembaga, organisasi ataupun orang yang membeli produk atau jasa perusahaan secara rutin atau berkesinambungan karena produk atau jasa yang dibelinya merasa sangat bermanfaat.

TECHNICAL NOTES

1. **Electric power** is defined as the rate of conductance of electrical energy in electrical circuits. The SI unit of electric power is the watt which represents the amount of electric power flowing per unit time (joules / sec).
2. **Customers** are agencies, institutions, organizations or people who buy company products or services regularly or continuously because the products or services they buy feel very useful.

<https://sbbkab.bps.go.id>

ULASAN

Sebagian besar kebutuhan listrik baik industri maupun rumah tangga di Seram Bagian Barat dilayani oleh PT. Perusahaan Listrik Negara (PLN). Sumber tenaga listrik PLN berasal dari pembangkit listrik tenaga diesel (PLTD).

Tahun 2021, daya terpasang adalah sebesar 16.371.800 VA dengan jumlah pelanggan listrik sebanyak 18.330 pelanggan.

DESCRIPTION

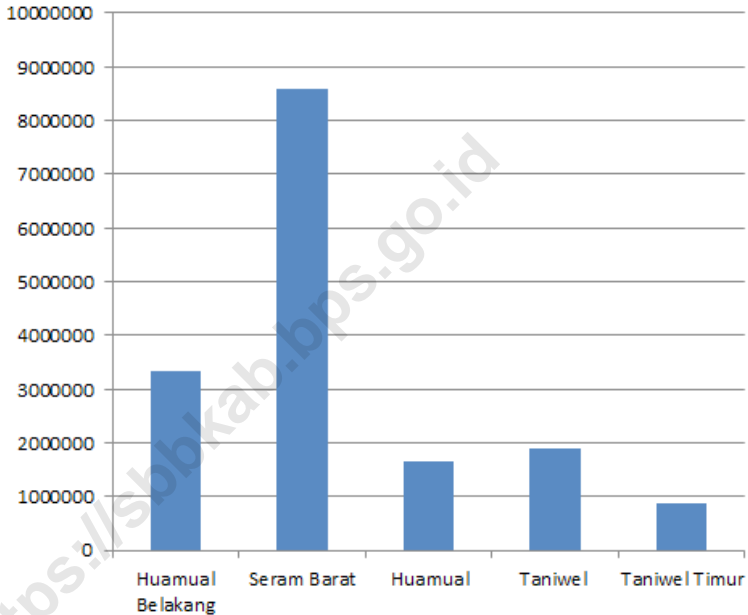
Most of the electricity needs of both industry and households in Seram Barat are served by PT. State Electricity Company (PLN). The source of PLN electricity comes from diesel power plants (PLTD).

In 2021, the installed power was 16,371,800 VA kwh with 18,330 electricity customers.

<https://sbbkab.bps.go.id>

Gambar 6.1
Figures

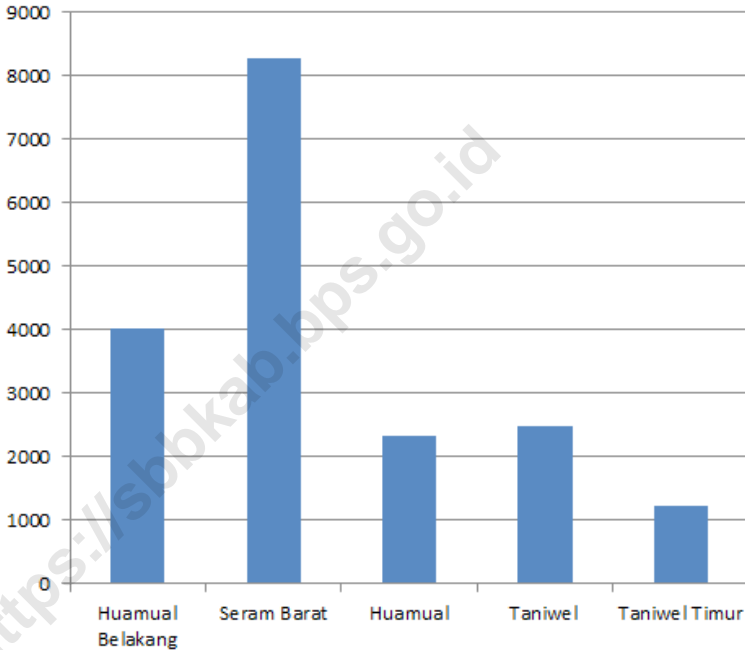
Daya Terpasang PT. PLN (Persero) pada Cabang/Ranting PLN Menurut Kecamatan di Kabupaten Seram Bagian Barat (KW), 2021
Installed Electricity Power of PT. PLN (Persero) at PLN Branch by Subdistrict in Seram Bagian Barat Regency (KW), 2021



Sumber/Source : PT. PLN / PT. PLN

Gambar 6.2
Figures

Jumlah Pelanggan Listrik Menurut Kecamatan di Kabupaten Seram Bagian Barat, 2021
Number of Electricity Customers by Subdistrict in Seram Bagian Barat Regency, 2021



Sumber/Source : PT. PLN / PT. PLN

Tabel
Table 6.1

Daya Terpasang, Produksi, dan Distribusi Listrik PT. PLN (Persero) pada Cabang/Ranting PLN Menurut Kecamatan di Kabupaten Seram Bagian Barat, 2021
Installed Electricity Power, Production, and Distribution of PT. PLN (Persero) at PLN Branch by Subdistrict in Seram Bagian Barat Regency, 2021

Kecamatan Subdistrict	Daya Terpasang Installed Electricity Power (VA)	Produksi Listrik Electricity Production (MW)	Listrik Terjual Electricity Sold (KWh)	Dipakai Sendiri Own Used (KWh)	Susut/ Hilang Shrinkage/ Lost (KWh)
(1)	(2)	(3)	(4)	(5)	(6)
Huamual Belakang	3 341 050		221 950		
Kep. Manipa	¹⁾				
Seram Barat	8 585 650		986 034		
Huamual	1 665 750		156 046		
Kairatu	²⁾				
Kairatu Barat	²⁾				
Inamosol	²⁾				
Amalatu	²⁾				
Elpaputih	²⁾				
Taniwel	1 898 050		120 387		
Taniwel Timur	881 300		49 038		
Seram Bagian Barat	16 371 800	19 198 000	1 533 455		

Catatan/Note: ¹⁾ KLP Hitu / KLP Hitu

²⁾ KLP Kairatu / KLP Kairatu

Sumber/Source: PT. PLN / PT. PLN

Tabel
Table 6.2**Jumlah Pelanggan Listrik Menurut Kecamatan di
Kabupaten Seram Bagian Barat, 2020–2021**
**Number of Electricity Customers by Subdistrict in Seram
Bagian Barat Regency, 2020–2021**

Kecamatan Subdistrict	2020	2021
(1)	(2)	(3)
Huamual Belakang	3 867	4 011
Kep. Manipa	¹⁾	¹⁾
Seram Barat	7 963	8 268
Huamual	2 281	2 330
Kairatu	²⁾	²⁾
Kairatu Barat	²⁾	²⁾
Inamosol	²⁾	²⁾
Amalatu	²⁾	²⁾
Elpaputih	²⁾	²⁾
Taniwel	2 425	2 488
Taniwel Timur	1 213	1 233
Seram Bagian Barat	17 749	18 330

Catatan/Note: ¹⁾ KLP Hitu / KLP Hitu²⁾ KLP Kairatu / KLP Kairatu

Sumber/Source: PT. PLN / PT. PLN

<https://sbbkab.bps.go.id>

JUMLAH JUMLAH RUMAH MAKAN/RESTORAN
Number of Restaurants

80 Units

30 Units
SERAM BARAT



TRAVEL

PENJELASAN TEKNIS

1. **Rumah makan** atau **restoran** adalah istilah umum untuk menyebut usaha *gastronomi* yang menyajikan hidangan kepada masyarakat dan menyediakan tempat untuk menikmati hidangan tersebut serta menetapkan tarif tertentu untuk makanan dan pelayanannya.

Meski pada umumnya rumah makan menyajikan makanan di tempat, tetapi ada juga beberapa yang menyediakan layanan *take-out dining* dan *delivery service* sebagai salah satu bentuk pelayanan kepada konsumennya.

Rumah makan biasanya memiliki spesialisasi dalam jenis makanan yang dihidangkannya. Sebagai contoh yaitu rumah makan *chinese food*, rumah makan Padang, rumah makan cepat saji (*fast food restaurant*) dan sebagainya.

TECHNICAL NOTES

1. **Restaurant** is a general term to refer to a *gastronomic business* that serves food to the public and provides a place to enjoy the food and set a specific rate for food and service.

Although in general restaurants serve food on the spot, but there are also some that provide take-out dining and delivery service as a form of service to consumers.

Restaurants usually specialize in the types of food they serve. For example, chinese food restaurants, Padang restaurants, fast food restaurants and so on.

<https://sbbkab.bps.go.id>

ULASAN

Rumah makan atau restoran yang tercatat dalam direktori pariwisata di Kabupaten Seram Bagian Barat pada tahun 2021 ada sebanyak 80 rumah makan.

Tercatat pada kecamatan Seram Barat sejumlah 30 buah, Kairatu 37 buah, Kairatu Barat 9 buah, Huamual 1 buah, dan Taniwel 3 buah.

DESCRIPTION

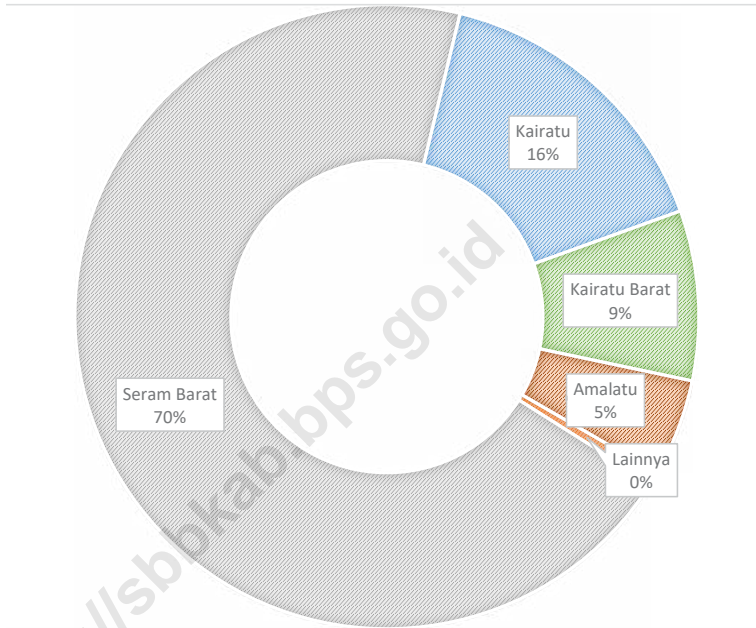
Restaurants or cafes listed in the tourism directory in Seram Bagian Barat Regency in 2021 listed 80 restaurants.

Recorded in Seram Bagian Barat Regency a total of 30 units, Kairatu 37 units, Kairatu Barat 9 units, Huamual 1 unit, and Taniwel 3 units.

<https://sbbkab.bps.go.id>

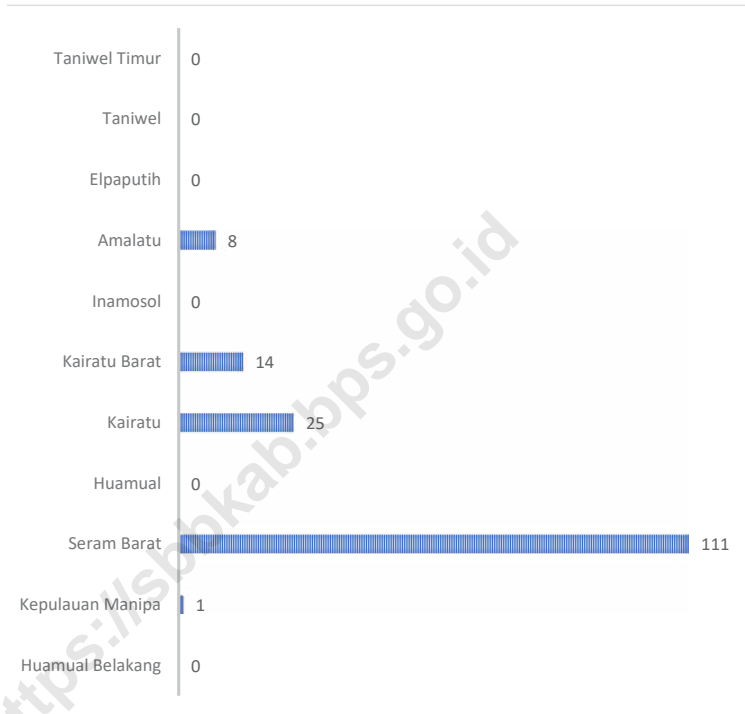
Gambar 7.1
Figures

Persentase Persebaran Rumah Makan/Restoran, 2021
Percentage of Restaurant / Restaurant Distribution, 2021



Sumber/Source : Dinas Pariwisata Kabupaten Seram Bagian Barat/ Tourism Office of Seram Bagian Barat Regency

Gambar 7.2 Jumlah Rumah Makan/Restoran, 2021
Figures *Number of Restaurants, 2021*



Sumber/Source : Dinas Pariwisata Kabupaten Seram Bagian Barat/ *Tourism Office of Seram Bagian Barat Regency*

Tabel
Table 7.1**Jumlah Rumah Makan/Restoran Menurut Kecamatan di
Kabupaten Seram Bagian Barat 2018–2021**
**Number of Restaurants by Subdistrict in Seram Bagian
Barat Regency, 2018–2021**

Kecamatan Subdistrict	2018	2019	2020	2021
(1)	(2)	(3)	(4)	(5)
Huamual Belakang	0	0	0	0
Kepulauan Manipa	0	0	0	0
Seram Barat	30	30	28	30
Huamual	0	0	1	1
Kairatu	11	11	37	37
Kairatu Barat	9	9	9	9
Inamosol	0	0	0	0
Amalatu	2	2	0	0
Elpaputih	0	0	0	0
Taniwel	0	0	3	3
Taniwel Timur	0	0	0	0
Seram Bagian Barat	52	52	78	80

Catatan/Note: ...

Sumber/Source: Dinas Pariwisata Kabupaten Seram Bagian Barat/ *Tourism Office of Seram Bagian Barat Regency*

BAB
Chapter

08

TRANSPORTASI DAN KOMUNIKASI

TRANSPORTATION AND COMMUNICATION

Length of Roads

PANJANG JALAN
912.898 km

JUMLAH KANTOR POS PEMBANTU

Number of Post Offices Subsidiaries

4 kantor

Catatan/Note:

Sumber/Source: Dinas Pekerjaan Umum Kabupaten Seram Bagian Barat/ Public Work Service of Seram Bagian Barat Regency
Kantor Pos Kabupaten Seram Bagian Barat/ Post Office of Seram Bagian Barat Regency

PENJELASAN TEKNIS

1. **Jalan** adalah prasarana transportasi darat yang meliputi segala bagian jalan, termasuk bangunan pelengkap dan perlengkapannya yang diperuntukan bagi lalu lintas, yang berada pada permukaan tanah, di atas permukaan tanah, di bawah permukaan tanah dan/ atau air, serta di atas permukaan air, kecuali jalan kereta api, jalan lori, dan jalan kabel.
2. **Jalan Nasional**, merupakan jalan arteri dan jalan kolektor dalam sistem jaringan jalan primer yang menghubungkan antar ibu kota provinsi dan jalan strategis nasional, serta jalan tol.
3. **Jalan Provinsi**, merupakan jalan kolektor dalam sistem jaringan jalan primer yang menghubungkan ibukota provinsi dengan ibukota kabupaten/ kota, atau antar ibukota kabupaten/ kota, dan jalan strategis provinsi.
4. **Jalan Kabupaten**, merupakan jalan lokal dalam sistem jaringan jalan primer yang menghubungkan ibukota kabupaten dengan ibukota kecamatan, antar ibukota kecamatan, ibukota kabupaten dengan pusat kegiatan lokal, antar pusat kegiatan lokal, serta jalan umum dalam sistem jaringan jalan sekunder dalam wilayah kabupaten, dan jalan strategis kabupaten.

TECHNICAL NOTES

1. **Road** is a land transportation infrastructure covering all parts of the road, including complementary buildings and equipment intended for traffic, which are on the surface of the land, above the surface of the land, below the surface of the land and / or water, and above the water surface, except for roads trains, lorries and cable roads.
2. **National Roads** are arterial and collector roads in the primary road network system that connects provincial capitals and national strategic roads and toll roads.
3. **Provincial Roads**, are collector roads in the primary road network system that connect provincial capitals with regency / city capitals, or between regency / city capitals, and provincial strategic roads.
4. **Regency Road**, is a local road in the primary road network system that connects district capital with sub-district capital, between sub-district capital, district capital with local activity center, between local activity centers, and public roads in the secondary road network system in the district area, and strategic roads district.

<https://sbbkab.bps.go.id>

ULASAN**Transportasi**

Perhubungan darat merupakan salah satu sektor yang cukup besar peranannya dalam pembangunan, karena kontribusinya untuk menembus isolasi suatu daerah. Pembangunan akan semakin meningkat apabila lalu lintas perhubungan darat tidak mengalami hambatan, terutama dalam membawa hasil produksi dan bahan baku.

Panjang jalan di Seram Bagian Barat pada tahun 2021 adalah 912,898 kilometer. Jika dirinci menurut pengelolanya maka sebesar 27 persen diantaranya jalan negara, 15 persen jalan propinsi, dan sisanya 58 persen jalan kabupaten.

Komunikasi

Pada tahun 2021, jumlah kantor pos pembantu di Kabupaten Seram Bagian Barat masih sama dengan tahun 2020, yaitu sebanyak 4 kantor pembantu yang tersebar di kecamatan seram barat, kairatu, kairatu barat dan taniwel.

DESCRIPTION**Transportation**

The road transportation sector play an important role in Seram Bagian Barat development. Development in this region will increasing sharply if the road transportation very succeeded to pierce isolation every region, principally to bring production result and mutual matter.

In 2021, the length of roads in Seram Bagian Barat was 912.898 kilometers. Regarding to the specification of the roads, it can be classified as follows: 27 percent as state road, 15 percent as provincial road, and 58 percent as regency pality road.

Communication

In 2021, the number of auxiliary post offices in Seram Bagian Barat Regency is still the same as in 2020, namely 4 supporting offices scattered in Seram Barat, Kairatu, Kairatu Barat and Taniwel sub-districts.

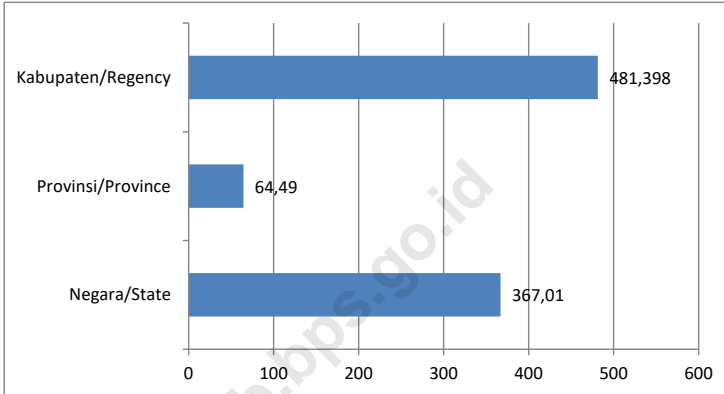
Gambar 8.1 **Persebaran Kantor Pos Pembantu per Kecamatan, 2021**
Figures 8.1 **Distribution of Auxiliary Post Offices by Subdistrict, 2021**



Sumber/Source : Kantor Pos Kabupaten Seram Bagian Barat/ Post Office of Seram Bagian Barat Regency

Gambar 8.2
Figures

Persentase Panjang Jalan Menurut Tingkat Kewenangan Pemerintahan, 2021
Length of Roads¹ by Level of Government Authority, 2021



Sumber/Source : Dinas Pekerjaan Umum Kabupaten Seram Bagian Barat/ *Public Work Service of Seram Bagian Barat Regency*

8.1 TRANSPORTASI TRANSPORTATION

Tabel 8.1.1 Panjang Jalan¹ Menurut Tingkat Kewenangan Pemerintahan di Kabupaten Seram Bagian Barat (km), 2019–2021
Length of Roads¹ by Level of Government Authority Seram Bagian Barat Regency (km), 2019–2021

Tingkat Kewenangan Pemerintahan Level of Government Authority	2019	2020	2021
(1)	(2)	(3)	(4)
Negara ² /State ²	367,01	367,01	367,01
Provinsi/Province	64,49	64,49	64,49
Kabupaten/Kota Regency/Municipality	481,40	481,40	481,398
Jumlah/Total	912,9	912,9	912,898

Catatan/Note: ¹ Data tidak termasuk panjang jalan tol/Excluding toll road

² Berdasarkan Keputusan Menteri Pekerjaan Umum dan Perumahan Rakyat No. 248/KPTS/M/2016/Based on Public Work and Public Housing Ministerial Decree No. 248/KPTS/M/2016

Sumber/Source: Dinas Pekerjaan Umum Kabupaten Seram Bagian Barat/ Public Work Service of Seram Bagian Barat Regency

Tabel 8.1.2 Panjang Jalan Menurut Jenis Permukaan Jalan di Kabupaten Seram Bagian Barat (km), 2019–2021
Table Length of Roads by Type of Road Surface in Seram Bagian Barat Regency (km), 2019–2021

Jenis Permukaan Jalan Type of Road Surface	2019	2020	2021
(1)	(2)	(3)	(4)
Aspal/Paved	599,46	456,591	484,071
Kerikil/Gravel	81,90	246,284	244,95
Tanah/Soil	115,75	63,6	43,85
Beton/Concrete	115,79	0,50	0,50
Lainnya/Others	-	146,423	140,027
Jumlah/Total	912,9	912,9	912,898

Catatan/Note: ...

Sumber/Source: Dinas Pekerjaan Umum Kabupaten Seram Bagian Barat/ Public Work Service of Seram Bagian Barat Regency

Tabel 8.1.3 Panjang Jalan Menurut Kondisi Jalan di Kabupaten Seram Bagian Barat (km), 2019–2021
Length of Roads by Condition of Roads in Seram Bagian Barat Regency (km), 2019–2021

Kondisi Jalan Condition of Roads	2019	2020	2021
(1)	(2)	(3)	(4)
Baik/ <i>Good</i>	514,89	587,92	588,126
Sedang/ <i>Moderate</i>	50,25	111,8	155,99
Rusak/ <i>Damage</i>	65,07	198,9	166,28
Rusak Berat/ <i>Severely Damage</i>	282,69	-	2,5
Jumlah/Total	481,4	481,4	481,398

Catatan/Note: ...

Sumber/Source: Dinas Pekerjaan Umum Kabupaten Seram Bagian Barat/ *Public Work Service of Seram Bagian Barat Regency*

8.2 KOMUNIKASI COMMUNICATION

Tabel 8.2.1 Jumlah Kantor Pos Pembantu Menurut Kecamatan di Kabupaten Seram Bagian Barat, 2018–2021
Number of Post Offices Subsidiaries by Subdistrict in Seram Bagian Barat Regency, 2018–2021

Kecamatan Subdistrict	2018	2019	2020	2021
(1)	(2)	(3)	(4)	(5)
Huamual Belakang	-	-	-	-
Kepulauan Manipa	-	-	-	-
Seram Barat	1	1	1	1
Huamual	-	-	-	-
Kairatu	1	1	1	1
Kairatu Barat	1	1	1	1
Inamosol	-	-	-	-
Amalatu	-	-	-	-
Elpaputih	-	-	-	-
Taniwel	1	1	1	1
Taniwel Timur	-	-	-	-
Nama Kabupaten/Kota	4	4	4	4

Catatan/Note: ...

Sumber/Source: Kantor Pos Kabupaten Seram Bagian Barat/ Post Office of Seram Bagian Barat Regency

BAB
Chapter

09

PERBANKAN, KOPERASI DAN HARGA-HARGA

BANKING, COOPERATIVE, AND PRICES

Actives Cooperative
KOPERASI AKTIF

123 unit



Catatan/Note:

Sumber/Source: Dinas Koperasi dan UKM Kabupaten Seram Bagian Barat / Cooperation Small and UKM Seram Bagian Barat Regency

PENJELASAN TEKNIS

1. Koperasi adalah organisasi bisnis yang dimiliki dan dioperasikan oleh orang-seorang demi kepentingan bersama. Koperasi melandaskan kegiatan berdasarkan prinsip gerakan ekonomirakyat yang berdasarkan asas kekeluargaan.
2. Koperasi Unit Desa (KUD) adalah koperasi yang beranggotakan masyarakat pedesaan. Koperasi ini melakukan kegiatan usaha ekonomi pedesaan, terutama pertanian. Untuk itu, kegiatan yang dilakukan KUD antara lain menyediakan pupuk, obat pemberantas hama tanaman, benih, alat pertanian, dan memberi penyuluhan teknis pertanian.
3. Koperasi Pegawai Republik Indonesia (KPRI), Koperasi ini beranggotakan para pegawai negeri. Sebelum KPRI, koperasi ini bernama Koperasi Pegawai Negeri (KPN). KPRI bertujuan terutama meningkatkan kesejahteraan para pegawai negeri (anggota). KPRI dapat didirikan di lingkup departemen atau instansi.
4. Koperasi karyawan adalah sebuah koperasi yang berada di sebuah perusahaan tertentu. Anggota koperasi ini adalah para karyawan dari perusahaan tersebut. Tidak seperti koperasi sekolah,

TECHNICAL NOTES

1. *Cooperatives are business organizations that are owned and operated by individuals for the common good. Cooperatives based activities based on the principles of the people's economic movement based on family principles.*
2. *Village Unit Cooperatives (KUD) are cooperatives with members from rural communities. This cooperative conducts rural economic business activities, especially agriculture. For this reason, the activities carried out by the KUD include providing fertilizers, medicines for eradicating plant pests, seeds, agricultural equipment, and providing technical agricultural counseling.*
3. *Employee Cooperative of the Republic of Indonesia (KPRI), this cooperative consists of civil servants. Before KPRI, this cooperative was called the Civil Servant Cooperative (KPN). KPRI aims primarily to improve the welfare of civil servants (members). KPRI can be established in the scope of departments or agencies.*
4. *Employee cooperative is a cooperative that is in a particular company. The members of the cooperative are the employees of the company. Unlike school cooperatives, employee*

koperasi karyawan haruslah memiliki badan hukum dan terdaftar karena para anggota dan pengurusnya sudah dewasa dan paham mengenai hukum.

cooperatives must have a legal entity and be registered because the members and management are mature and understand the law.

5. Koperasi Pasar (Koppas) adalah jenis koperasi yang anggotanya terdiri dari para pedagang pasar. Bentuk koperasi koperasi pasar dapat berupa koperasi simpan pinjam yang menyediakan pinjaman modal bagi para pedagang.

5. *Market Cooperative (Koppas) is a type of cooperative whose members consist of market traders. The form of market cooperative cooperatives can be savings and loan cooperatives that provide capital loans to traders.*

<https://sbbkab.bps.go.id>

ULASAN

Kegiatan perdagangan merupakan usaha jasa yang menghubungkan antara produsen dengan konsumen, mempunyai fungsi kebutuhan waktu dan tempat. Keuntungan kegiatan perdagangan selain memindahkan barang dari suatu tempat ke tempat lain juga mengangkut barang ke tempat yang mempunyai nilai lebih tinggi.

Jumlah koperasi aktif di Kabupaten Seram Bagian Barat tahun 2021 mencapai 122 unit, mencakup didalamnya kecamatan huamual belakang 14 unit, kepulauan manipa 1 unit, seram barat 34 unit, huamual 17 unit, kairatu 21 unit, kairatu barat 9 unit, inamosol 2 unit, amalatu 11 unit, elpaputih 2 unit, taniwel 9 unit dan taniwel timur 2 unit.

Menurut jenis koperasinya di Kabupaten Seram Bagian Barat tahun 2021 terdiri dari 20 unit KUD, 8 unit KPRI, 1 unit KOPKAR, 3 unit KOPPAS dan 129 unit koperasi lainnya.

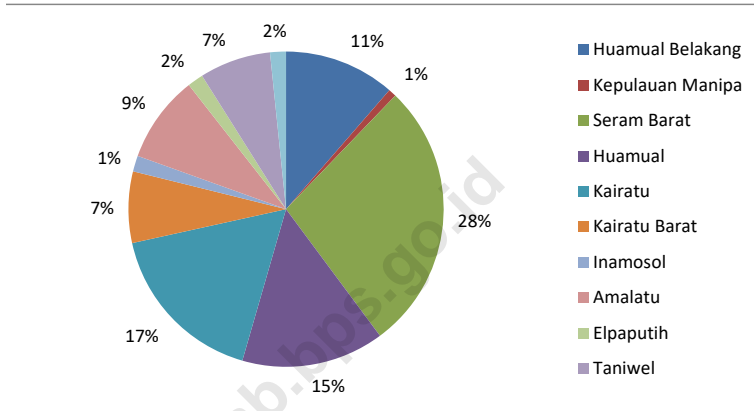
DESCRIPTION

Trade activity is serviced establishment which is linked between producer and consumer, has a function Time and Place Utility. The advantages of trade activity are not only to move goods from ones place to other places that has more values.

The number of active cooperatives in Seram Bagian Barat Regency in 2021 reached 122 units, including 14 units of huamual district, 1 unit of kepulauan manipa, 34 units of seram barat, 17 units of huamual, 21 units of kairatu, 9 units of kairatu barat, 2 units of inamosol, 11 units of amalatu, 2 units of elpaputih, 9 units of taniwel and 2 units of taniwel timur.

According to the type of cooperation in Seram Bagian Barat Regency in 2021, there were 20 KUD units, 1 KPRI unit, 1 KOPKAR unit, 3 KOPPAS units and 129 other cooperative units.

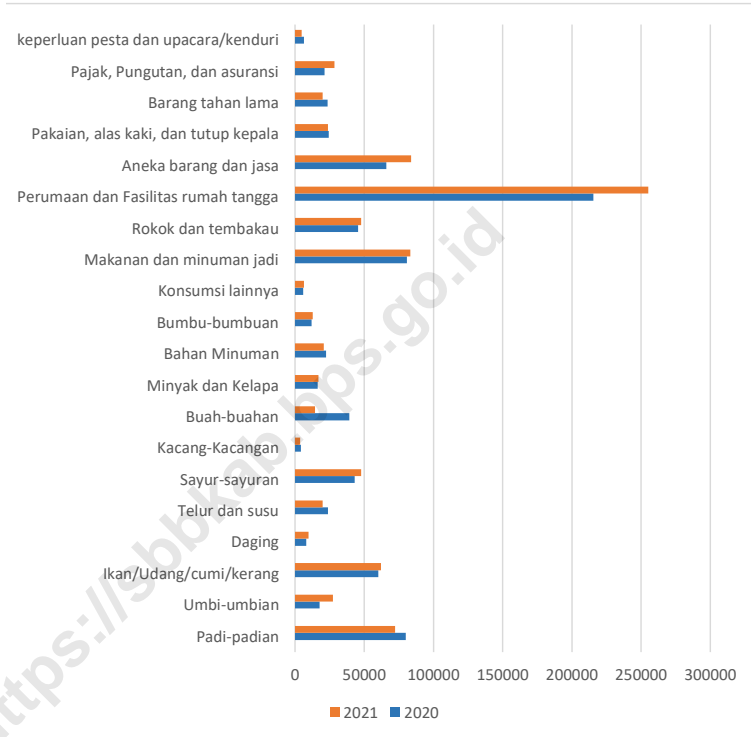
Gambar 9.1 Jumlah Koperasi Aktif Menurut Kecamatan (%), 2020
Figures **9.1** Number of Active Cooperatives by Subdistrict (%), 2020



Sumber/Source : Dinas Koperasi dan UKM Kabupaten Seram Bagian Barat/ Cooperation Small and UKM Seram Bagian Barat Regency

Gambar 9.2
Figures

Jumlah KUD Menurut Kecamatan, 2020
Number of KUD by Subdistrict, 2020



Sumber/Source : Dinas Koperasi dan UKM Kabupaten Seram Bagian Barat/ Cooperation Small and UKM Seram Bagian Barat Regency

Tabel 9.1 Jumlah Koperasi Aktif Menurut Kecamatan di Kabupaten Seram Bagian Barat, 2018–2021
Table 9.1 Number of Active Cooperatives by Subdistrict in Seram Bagian Barat Regency, 2018–2021

Kecamatan Subdistrict	2018	2019	2020	2021
(1)	(2)	(3)	(4)	(5)
Huamual Belakang	12	12	14	14
Kepulauan Manipa	1	1	1	1
Seram Barat	30	30	34	34
Huamual	16	17	17	18
Kairatu	21	21	21	21
Kairatu Barat	9	9	9	9
Inamosol	2	2	2	2
Amalatu	10	10	11	11
Elpaputih	2	2	2	2
Taniwel	9	9	9	9
Taniwel Timur	2	2	2	2
Seram Bagian Barat	114	115	122	123

Catatan/Note: ...

Sumber/Source: Dinas Koperasi dan UKM Kabupaten Seram Bagian Barat/ Cooperation Small and UKM Seram Bagian Barat Regency

Tabel
Table 9.2**Jumlah Koperasi Menurut Jenis Koperasi dan Kecamatan di Kabupaten Seram Bagian Barat, 2021**
Number of Cooperative by Kind of Cooperative and Subdistrict in Seram Bagian Barat Regency, 2021

Kecamatan Subdistrict	Jenis Koperasi/ Kind of Cooperative					Jumlah Total
	KUD	KPRI	KOPKAR	KOPPAS	Lainnya Other	
(1)	(2)	(3)	(4)	(5)	(6)	(7)
Huamual Belakang	2	1	0	0	10	13
Kepulauan Manipa	5	0	0	1	19	25
Seram Barat	1	0	1	1	8	11
Huamual	0	0	0	0	2	2
Kairatu	2	5	0	1	32	40
Kairatu Barat	3	0	0	0	19	22
Inamosol	1	0	0	0	20	21
Amalatu	4	1	0	0	11	16
Elpaputih	2	1	0	0	6	9
Taniwel	0	0	0	0	2	2
Taniwel Timur	0	0	0	0	1	1
Seram Bagian Barat	20	8	1	3	130	162

Catatan/Note: ...

Sumber/Source: Dinas Koperasi dan UKM Kabupaten Seram Bagian Barat/ *Cooperation Small and UKM Seram Bagian Barat Regency*

BAB
Chapter

10

PENGELUARAN PENDUDUK

POPULATION EXPENDITURE

PENGELUARAN PENDUDUK POPULATION EXPENDITURE

PENGELUARAN NON MAKANAN

48,29 Non-Food Expenditure persen

PERMINTA DAN FACILITY: POMPA PAKSI/INDUSTRI AND HOUSEHOLD FACILITIES
BENAK KOMODITAS DAN JENIS BARANG DAN LAYANAN
KOMODITAS: BAHAN LUMBUKUNAL: SUDU

PENGELUARAN MAKANAN

51,71 Food Expenditure persen

MAKANAN DAN MINUMAN: JERUC/PREPARED FOOD AND BEVERAGES;
PADI-PADAN/ CEREALS
IKAN/UDANG/CUMI/KEBANG/FISH/SHELLY/COMMON SQUID/SHELLS



PENJELASAN TEKNIS

1. Pengeluaran rata-rata per kapita adalah biaya yang dikeluarkan untuk konsumsi semua anggota rumah tangga selama sebulan baik yang berasal dari pembelian, pemberian maupun produksi sendiri dibagi dengan banyaknya anggota rumah tangga dalam rumah tangga tersebut.
2. Data pengeluaran dan konsumsi penduduk menurut kelompok barang diperoleh dari Survei Sosial Ekonomi Nasional (Susenas) BPS.
3. Data konsumsi/ pengeluaran yang dikumpulkan pada Susenas dibagi menjadi dua kelompok, yaitu konsumsi makanan dan bukan makanan.

TECHNICAL NOTES

1. *Per capita Average Expenditure is the cost spent for all household members consumption during the month, whether from purchasing, giving or own production, divided by the number of household members in the household.*
2. *Data on consumer expenditure and consumption by commodity group of expenditure are obtained from the National Social-Economic Survey (Susenas).*
3. *The data consumption/expenditure collected in are divided into two groups, namely food and non-food consumption.*

<https://sbbkab.bps.go.id>

ULASAN

Pengeluaran rata-rata per kapita sebulan penduduk Seram Bagian Barat pada tahun 2021 mencapai 861.616 rupiah, masing-masing terdiri dari pengeluaran untuk makanan sebesar 51,71 persen dan non makanan sebesar 48,29 persen.

Di negara-negara berkembang, pengeluaran untuk makanan masih merupakan bagian terbesar dari pengeluaran rumah tangga. Sementara di negara-negara maju, pengeluaran untuk aneka barang dan jasa merupakan pengeluaran terbesar. Berdasarkan data Susenas tahun 2021, pengeluaran untuk makanan didominasi oleh pengeluaran untuk makanan dan minuman jadi dan disusul dengan komoditas padi padian.

Pada tahun 2021 pengeluaran untuk makanan didominasi oleh pengeluaran untuk makanan dan minuman jadi (9,66%), padi-padian (8,38%), , dan ikan/ udang/ cumi/ kerang (7,20%). Sementara itu untuk pengeluaran non makanan didominasi oleh pengeluaran untuk perumahan dan fasilitas rumah tangga (29,61%) dan aneka komoditas dan jasa (9,75%).

DESCRIPTION

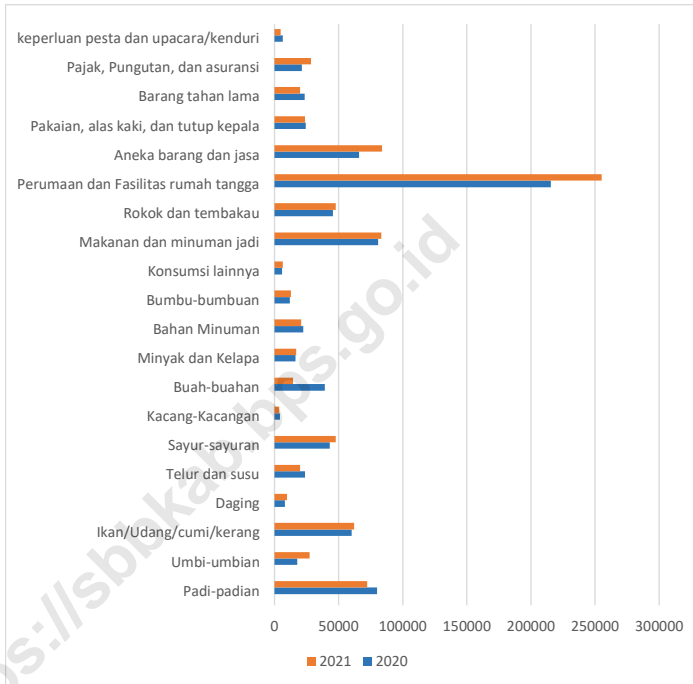
The average monthly expenditure per capita of Seram Bagian Barat residents in 2021 reached 861,616 rupiah, each consisting of expenditure for food by 51.71 percent and non-food by 48.29 percent.

In developing countries, food expenditure is still the biggest part of household expenditure. While in developed countries, spending on various goods and services is the largest expenditure. Based on 2021 Susenas data, expenditure on food was dominated by expenditure on food and beverages and followed by grain commodities

In 2021 expenditure on food was dominated by expenditure on food and beverages (9.66 %), grains (8.38 %), and fish / shrimp / squid / shellfish (7.20 %). Meanwhile non-food expenditure was dominated by expenditure on housing and household facilities (29.61 %) and various commodities and services (9.75%)

Gambar 10.1
Figures

Persentase Rata-rata Pengeluaran per Kapita Sebulan Menurut Kelompok Makanan (%), 2021
Percentage of Average Expenditure per Capita per Month by Food Group (%), 2021

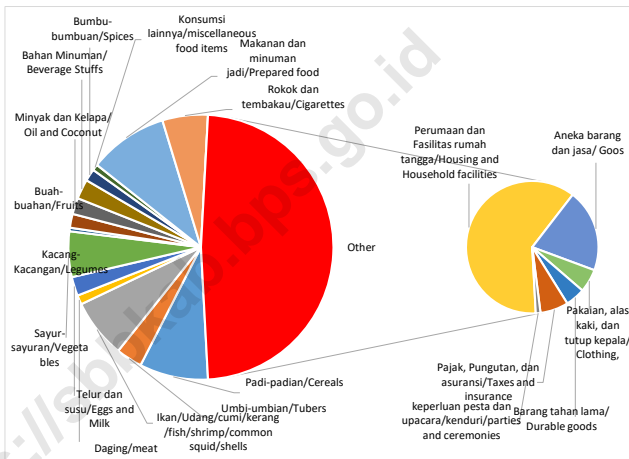


Catatan/Note: ...

Sumber/Source: BPS, Survei Sosial Ekonomi Nasional (Susenas) Maret/BPS-Statistics Indonesia, National Socioeconomic Survey March

Gambar 10.2
Figures

Persentase Rata-rata Pengeluaran per Kapita Sebulan Menurut Kelompok Bukan Makanan (%), 2021
Percentage of Average Expenditure per Capita Per Month by Non-Food Group (%), 2021



Catatan/Note: ...

Sumber/Sourse: BPS, Survei Sosial Ekonomi Nasional (Susenas) Maret/BPS-Statistics Indonesia, National Socioeconomic Survey March Catatan/Note: ...

Tabel
Table 10.1

Rata-rata Pengeluaran per Kapita Sebulan Menurut Kelompok Komoditas (rupiah) di Kabupaten Seram Bagian Barat, 2020 dan 2021
Monthly Average Expenditure per Capita by Commodity Group (rupiahs) in Seram Bagian Barat Regency, 2020 and 2021

Kelompok Komoditas/Commodity Group	2020	2021
(1)	(2)	(3)
Makanan/Food		
Padi-padian/ <i>Cereals</i>	80 059	72 212
Umbi-umbian/ <i>Tubers</i>	17 850	27 518
Ikan/udang/cumi/kerang/ <i>Fish/shrimp/common squid/shells</i>	60 189	62 079
Daging/ <i>Meat</i>	8 160	9 745
Telur dan susu/ <i>Eggs and milk</i>	23 824	19 912
Sayur-sayuran/ <i>Vegetables</i>	43 073	47 854
Kacang-kacangan/ <i>Legumes</i>	4 352	3 729
Buah-buahan/ <i>Fruits</i>	39 149	14 523
Minyak dan kelapa/ <i>Oil and coconut</i>	16 273	17 060
Bahan minuman/ <i>Beverage stuffs</i>	22 515	20 683
Bumbu-bumbuan/ <i>Spices</i>	12 088	12 774
Konsumsi lainnya/ <i>Miscellaneous food items</i>	6 037	6 435
Makanan dan minuman jadi/ <i>Prepared food and beverages</i>	80 911	83 195
Rokok/ <i>Cigarettes</i>	45470	47 795
Jumlah makanan/Total food	459 948	445 513
Bukan makanan/Non-food		
Perumahan dan fasilitas rumah tangga/ <i>Housing and household facilities</i>	215 549	255 135
Aneka barang dan jasa/ <i>Goods and services</i>	65 892	83 988
Pakaian, alas kaki, dan tutup kepala/ <i>Clothing, footwear, and headgear</i>	24 426	23 709
Barang tahan lama/ <i>Durable goods</i>	23 538	19 909
Pajak, pungutan, dan asuransi/ <i>Taxes and insurance</i>	21 363	28 609
Keperluan pesta dan upacara/kenduri/ <i>Parties and ceremonies</i>	6 399	4 754
Jumlah bukan makanan/Total non-food	357 168	416 103
Jumlah/Total	817 117	861 616

Catatan/Note: ...

Sumber/Source: BPS, Survei Sosial Ekonomi Nasional (Susenas) Maret/BPS-Statistics Indonesia, National Socioeconomic Survey March

Tabel
Table 10.2

**Persentase Pengeluaran per Kapita Sebulan Menurut
Kelompok Komoditas di Kabupaten Seram Bagian Barat,
2020 dan 2021**
*Percentage of Monthly Expenditure per Capita by
Commodity Group in Seram Bagian Barat Regency, 2020
and 2021*

Kelompok Komoditas/Commodity Group	2020	2021
(1)	(2)	(3)
Makanan/Food		
Padi-padian/ <i>Cereals</i>	9,80	8,38
Umbi-umbian/ <i>Tubers</i>	2,18	3,19
Ikan/udang/cumi/kerang/ <i>Fish/shrimp/common squid/shells</i>	7,37	7,20
Daging/ <i>Meat</i>	1,00	1,13
Telur dan susu/ <i>Eggs and milk</i>	2,92	2,31
Sayur-sayuran/ <i>Vegetables</i>	5,27	5,55
Kacang-kacangan/ <i>Legumes</i>	0,53	0,43
Buah-buahan/ <i>Fruits</i>	4,79	1,69
Minyak dan kelapa/ <i>Oil and coconut</i>	1,99	1,98
Bahan minuman/ <i>Beverage stuffs</i>	2,76	2,40
Bumbu-bumbuan/ <i>Spices</i>	1,48	1,48
Konsumsi lainnya/ <i>Miscellaneous food items</i>	0,74	0,75
Makanan dan minuman jadi/ <i>Prepared food and beverages</i>	9,90	9,66
Rokok/ <i>Cigarettes</i>	5,56	5,55
Jumlah makanan/Total food	56,29	51,71
Bukan makanan/Non-food		
Perumahan dan fasilitas rumah tangga/ <i>Housing and household facilities</i>	26,38	29,61
Aneka barang dan jasa/ <i>Goods and services</i>	8,06	9,75
Pakaian, alas kaki, dan tutup kepala/ <i>Clothing, footwear, and headgear</i>	2,99	2,75
Barang tahan lama/ <i>Durable goods</i>	2,88	2,31
Pajak, pungutan, dan asuransi/ <i>Taxes and insurance</i>	2,61	3,32
Keperluan pesta dan upacara/kenduri/ <i>Parties and ceremonies</i>	0,78	0,55
Jumlah bukan makanan/Total non-food	43,71	48,29
Jumlah/Total	100,00	100,00

Catatan/Note: ...

Sumber/Source: BPS, Survei Sosial Ekonomi Nasional (Susenas) Maret/BPS-Statistics Indonesia, National Socioeconomic Survey March

Tabel
Table 10.3**Persentase Penduduk Menurut Golongan Pengeluaran Per Kapita Sebulan di Kabupaten Seram Bagian Barat, 2021**
Percentage of Population by Class of Monthly Expenditure per Capita in Seram Bagian Barat Regency, 2021

Golongan Pengeluaran Per Kapita Sebulan (rupiah) Class of Monthly Expenditure per Capita (rupiahs)	Persentase Penduduk Percentage of Population
(1)	(2)
< 150 000	...
150 000–199 999	...
200 000–299 999	...
300 000–499 999	...
500 000–749 999	...
750 000–999 999	...
1 000 000–1 499 999	...
> 1 500 000	...
Jumlah/Total	100,00

Catatan/Note: ...Data Tidak Tersedia/ *Data Not Available*Sumber/Source: BPS, Survei Sosial Ekonomi Nasional (Susenas) Maret/BPS-Statistics Indonesia, *National Socioeconomic Survey March*

PERDAGANGAN TRADE

JUMLAH SARANA PERDAGANGAN



PENJELASAN TEKNIS**TECHNICAL NOTES**

- | | |
|--|---|
| <p>1. Perdagangan atau perniagaan adalah kegiatan tukar menukar barang atau jasa atau keduanya yang berdasarkan kesepakatan bersama bukan pemaksaan.</p> | <p>1. <i>Trade or commerce is the activity of exchanging goods or services or both based on mutual agreement rather than coercion.</i></p> |
| <p>2. Sarana perdagangan merupakan salah satu indikator penataan perdagangan dalam negeri yang diatur dalam Pasal 12 – Pasal 19 Undang-Undang Nomor 7 Tahun 2014 tentang Perdagangan. Berdasarkan Pasal 12 Undang-Undang Nomor 7 Tahun 2014 tentang Perdagangan menyatakan bahwa pemerintah, pemerintah daerah, dan pelaku usaha secara bersama- ataupun sendiri-sendiri mengembangkan sarana perdagangan.</p> | <p>2. <i>Trade facilities are one of the indicators of structuring domestic trade as stipulated in Article 12 - Article 19 of Law Number 7 of 2014 concerning Trade. Based on Article 12 of Law Number 7 Year 2014 concerning Trade, it is stated that the government, regional government and business actors jointly or individually develop trade facilities</i></p> |
| <p>3. Pasar adalah tempat bertemunya antara penjual & pembeli untuk bertransaksi jual beli barang maupun jasa.</p> | <p>3. <i>The market is a meeting place between sellers & buyers to transact the sale and purchase of goods and services</i></p> |
| <p>4. Toko atau kedai adalah sebuah tempat tertutup yang di dalamnya terjadi kegiatan perdagangan dengan jenis benda atau barang yang khusus.</p> | <p>4. <i>A shop or shop is a closed place in which trading activities occur with special types of objects or goods.</i></p> |

5. Kios merupakan sebuah nama alternatif untuk sebuah toko kecil atau warung yang biasanya dibangun di halaman rumah sendiri tanpa adanya lahan khusus
5. *Kiosk is an alternative name for a small shop or stall that is usually built in the yard of his own home without any special land.*

<https://sbbkab.bps.go.id>

ULASAN

Pasar, toko, dan kios mempunyai peranan yang sangat penting bagi produsen yaitu membantu memperlancar penjualan hasil produksi dan dapat pula digunakan sebagai tempat untuk mempromosikan atau memperkenalkan barang dan jasa hasil produksi. Selain itu produsen juga dapat memperoleh barang atau jasa yang akan digunakan untuk keperluan proses produksi.

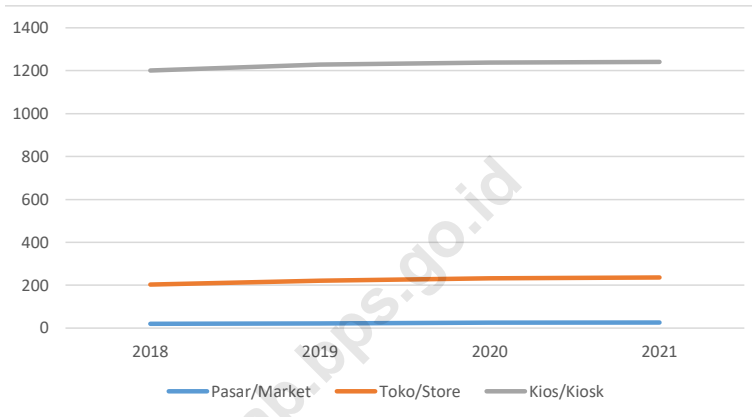
Mengikuti perkembangan zaman, jumlah sarana perdagangan dari tahun ke tahun mengalami penambahan. Pada tahun 2021 tercatat jumlah Sarana Perdagangan di Kabupaten Seram Bagian Barat sebanyak 1.503 sarana. Menurut jenisnya terbagi ke dalam 3 macam sarana, diantaranya pasar sebanyak 26, toko sebanyak 236, dan kios sebanyak 1.241.

DESCRIPTION

Markets, shops, and kiosks have a very important role for producers, namely to help facilitate the sale of products and can also be used as a place to promote or introduce products and services. In addition, producers can also obtain goods or services that will be used for the purposes of the production.

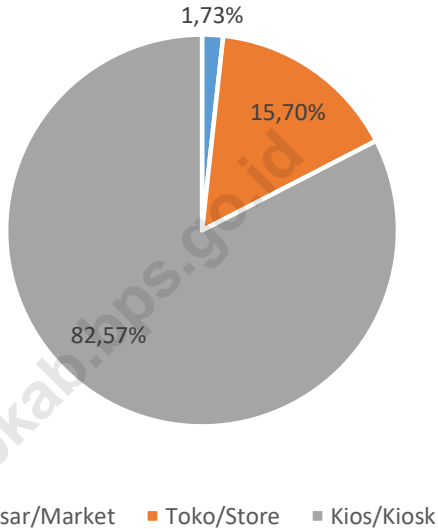
Keeping up with the times, the number of trading facilities has increased from year to year. In 2021 there were 1,503 trading facilities in Seram Bagian Barat Regency. According to the type, it is divided into 3 types of facilities, including 26 markets, 236 shops, and 1,241 kiosks.

Gambar 11.1 Perkembangan Jumlah Sarana Perdagangan, (%), 2021
Figures **11.1** **Perkembangan Jumlah Sarana Perdagangan, (%), 2021**
Development of Number of Trade Facilities (%), 2021



Sumber/Source : Dinas Perdagangan, Industri dan Tenaga Kerja Kabupaten Seram Bagian Barat/ Seram Bagian Barat Regency Department of Trade, Industry and Labor

Gambar 11.2 Sarana Perdagangan Menurut Jenisnya (%), 2021
Figures Trade Facility by Type (%), 2021



Sumber/Source : Dinas Perdagangan, Industri dan Tenaga Kerja Kabupaten Seram Bagian Barat/ Seram Bagian Barat Regency Department of Trade, Industry and Labor

Tabel
Table 11.1**Jumlah Sarana Perdagangan Menurut Jenisnya di
Kabupaten Seram Bagian Barat, 2018–2021**
**Number of Trading Facilities by Type of Facility in Seram
Bagian Barat Regency, 2018–2021**

Jenis Sarana Perdagangan <i>Type of Trading Facilities</i>	2018	2019	2020	2021
(1)	(2)	(3)	(4)	(5)
Pasar/Market	20	22	25	26
Toko/Store	203	221	233	236
Kios/Kiosk	1 201	1 229	1 238	1 241
Jumlah/Total	1 424	1 472	1 496	1 503

Catatan/Note: ...

Sumber/Source: Dinas Perdagangan, Industri dan Tenaga Kerja Kabupaten Seram Bagian Barat/ Seram Bagian Barat Regency
Department of Trade, Industry and Labor

12

SISTEM NERACA REGIONAL SYSTEM OF REGIONAL ACCOUNTS

PDRB ADHK (GRDP)
2030,11 miliar

Laju Pertumbuhan
ADHK (Growth of GRDP)
3,40 persen



PENJELASAN TEKNIS

1. Penghitungan statistik neraca nasional mengikuti buku petunjuk yang diterbitkan oleh Perserikatan Bangsa Bangsa (PBB) dikenal sebagai **Sistem Neraca Nasional (SNN)**. SNN adalah rekomendasi internasional tentang bagaimana menyusun ukuran aktivitas ekonomi yang sesuai dengan standar neraca baku yang didasarkan pada prinsip-prinsip ekonomi. Rekomendasi yang dimaksud dinyatakan dalam sekumpulan konsep, definisi, klasifikasi, dan aturan neraca yang disepakati secara internasional dalam mengukur indikator tertentu seperti Produk Domestik Bruto (PDB). Salah satu bentuk adaptasi pencatatan statistik nasional adalah melakukan perubahan tahun dasar PDB Indonesia, dari tahun 2000 ke 2010.
2. **Produk Domestik Bruto (PDB)** menggambarkan kemampuan suatu negara untuk menciptakan nilai tambah pada suatu waktu tertentu, sedangkan **Produk Domestik Regional Bruto (PDRB)** menggambarkan kemampuan suatu wilayah, baik provinsi ataupun kabupaten, untuk menciptakan nilai tambah pada suatu waktu tertentu. Untuk menyusun PDB maupun PDRB digunakan dua pendekatan, yaitu

TECHNICAL NOTES

1. *The calculation of national balance statistics following the manual published by the United Nations (UN) is known as the **Sistem Neraca Nasional (SNN)**. SNN is an international recommendation on how to arrange a measure of economic activity in accordance with the standard balance sheet standards based on economic principles. The recommendations referred to are stated in a set of internationally agreed concepts, definitions, classifications and balance sheet rules for measuring certain indicators such as Gross Domestic Product (GDP). One form of adaptation for recording national statistics is to change the base year of Indonesia's GDP, from 2000 to 2010.*
2. **Gross Domestic Product (GDP)** describes the ability of a country to create added value at a certain time, while the **Gross Regional Domestic Product (GRDP)** describes the ability of a region, both provincial or district, to create added value at a certain time. Two approaches are used to compile both GDP and GRDP, industry and expenditure. The **industry approach** presents the composition of value-added

lapangan usaha dan pengeluaran. Pendekatan **lapangan usaha** menyajikan komposisi data nilai tambah dirinci menurut kegiatan ekonomi (lapangan usaha), sedangkan pendekatan **pengeluaran** menjelaskan tentang penggunaan dari nilai tambah tersebut.

*data broken down according to economic activity (business sector), while the **expenditure approach** explains the use of the added value.*

3. PDB maupun PDRB disajikan dalam 2 (dua) versi penilaian, yaitu atas dasar "**harga berlaku**" dan atas dasar "**harga konstan**". Disebut sebagai harga berlaku karena seluruh agregat dinilai dengan menggunakan harga pada tahun berjalan, sedangkan harga konstan penilaiannya didasarkan kepada harga satu tahun dasar tertentu, yaitu harga dasar tahun 2010.

3. *Both GDP and GRDP are presented in 2 (two) versions of valuation, namely on the basis of "**current prices**" and on the basis of "**constant prices**". Referred to as the prevailing price because all aggregates are valued using current prices, while the constant valuation price is based on the price of a certain base year, that is, the 2010 base price.*

4. **PDB menurut Lapangan Usaha** Sebelumnya terdapat 9 lapangan usaha yang kemudian dikembangkan menjadi 17 lapangan usaha. PDB menurut lapangan usaha dirinci menurut total nilai tambah dari seluruh sektor ekonomi yang mencakup lapangan usaha Pertanian, Kehutanan, dan Perikanan; Pertambangan dan Penggalian; Industri Pengolahan; Pengadaan Listrik dan Gas; Pengadaan Air, Pengelolaan Sampah, Limbah dan Daur Ulang; Konstruksi; Perdagangan Besar dan Eceran, Reparasi Mobil dan Sepeda Motor;

4. **GDP according to Industry** Previously there were 9 Industry which were later developed into 17 Industry. GDP according to Industry is broken down according to the total value added of all economic sectors including Agriculture, Forestry, and Fisheries business fields; Mining and excavation; Processing industry; Electricity and Gas Procurement; Water Supply, Waste Management, Waste and Recycling; Construction; Wholesale and retail trade, car and motorcycle repair; Transportation and Warehousing; Provision of Accommodation

Transportasi dan Pergudangan; Penyediaan Akomodasi dan Makan Minum; Informasi dan Komunikasi; Jasa Keuangan dan Asuransi; Real Estat; Jasa Perusahaan; Administrasi Pemerintahan, Pertahanan dan Jaminan Sosial Wajib; Jasa Pendidikan; Jasa Kesehatan dan Kegiatan Sosial; dan Jasa lainnya.

and Food and Drink; Information and Communication; Financial Services and Insurance; Real estate; Company Services; Government Administration, Defense and Mandatory Social Security; Educational Services; Health Services and Social Activities; and other services.

5. PDB menurut Pengeluaran

Sebelumnya pengeluaran konsumsi Lembaga Non Profit yang Melayani Rumah Tangga (LNPRT) termasuk bagian dari pengeluaran konsumsi rumah tangga, namun berubah menjadi komponen terpisah. Sehingga klasifikasi PDB menurut pengeluaran dirinci menjadi 7 komponen yaitu komponen pengeluaran konsumsi rumah tangga, pengeluaran konsumsi LNPRT, pengeluaran konsumsi pemerintah, pembentukan modal tetap bruto, perubahan inventori, ekspor barang dan jasa, dan impor barang dan jasa.

6. Pengeluaran konsumsi rumah tangga

mencakup berbagai pengeluaran konsumsi akhir rumah tangga atas barang dan jasa untuk memenuhi kebutuhan individu ataupun kelompok secara langsung. Pengeluaran rumah tangga di sini mencakup makanan dan minuman selain restoran; pakaian, alas kaki dan

5. GDP by Expenditure

Previous consumption expenditure of Non-Profit Institutions Serving Households (LNPRT) was included as part of household consumption expenditure, but turned into a separate component. So that the classification of GDP by expenditure is broken down into 7 components, namely components of household consumption expenditure, LNPRT consumption expenditure, government consumption expenditure, gross fixed capital formation, changes in inventory, exports of goods and services, and imports of goods and services.

6. Household consumption expenditure

includes various household final consumption expenditures on goods and services to meet the needs of individuals or groups directly. Household expenses here include food and beverages other than restaurants; clothes, footwear and maintenance services; housing

jasa perawatannya; perumahan dan perlengkapan rumah tangga; kesehatan dan pendidikan; transportasi dan komunikasi; restoran dan hotel serta lainnya.

7. Pengeluaran Konsumsi Pemerintah terdiri dari Pengeluaran Konsumsi Individu dan Pengeluaran Konsumsi Kolektif. Barang dan jasa individu merupakan barang dan jasa privat, dimana ciri-ciri barang privat adalah a), Scarcity, yaitu ada kelangkaan/ keterbatasan dalam jumlah; b) Excludable consumption, yaitu konsumsi suatu barang dapat dibatasi hanya pada mereka yang memenuhi persyaratan tertentu (biasanya harga); c) Rivalrous competition, yaitu konsumsi oleh satu konsumen akan mengurangi atau menghilangkan kesempatan pihak lain untuk melakukan hal serupa. Contoh barang dan jasa yang dihasilkan pemerintah dan tergolong sebagai barang dan jasa individu adalah jasa pelayanan kesehatan pemerintah di rumah sakit/ puskesmas dan jasa pendidikan di sekolah/ universitas negeri. Sedangkan barang dan jasa kolektif ekuivalen dengan barang publik yang memiliki ciri a) Non rivalry, yaitu penggunaan satu konsumen terhadap suatu barang tidak mengurangi kesempatan konsumen lain untuk

and household equipment; health and education; transportation and communication; restaurants and hotels and others.

7. Government Consumption Expenditures consist of Individual Consumption Expenditures and Collective Consumption Expenditures. Individual goods and services are private goods and services, where the characteristics of private goods are a), Scarcity, i.e. there are scarcity / limitations in numbers; b) Excludable consumption, i.e. the consumption of an item can be limited only to those who meet certain requirements (usually prices); c) Rivalrous competition, i.e. consumption by one consumer will reduce or eliminate the other party's opportunity to do the same. Examples of goods and services produced by the government and classified as individual goods and services are government health services in hospitals / puskesmas and education services in public schools / universities. Whereas collective goods and services are equivalent to public goods that have the characteristics of a) Non rivalry, i.e. the use of one consumer of an item does not reduce the chance of other consumers to consume the item; b) Non excludable, i.e. if a public good is available, then nothing can

juga mengkonsumsi barang tersebut; b) Non excludable, yaitu apabila suatu barang publik tersedia, maka tidak ada yang dapat menghalangi siapapun untuk memperoleh manfaat dari barang tersebut atau dengan kata lain setiap orang memiliki akses ke barang tersebut. Contoh barang dan jasa yang dihasilkan pemerintah dan tergolong sebagai barang dan jasa kolektif adalah jasa pertahanan yang dilakukan TNI dan keamanan yang dilakukan kepolisian.

8. Pembentukan Modal Tetap Bruto (PMTB) mencakup pengadaan, pembuatan, dan pembelian barang modal. Barang modal dimaksud adalah barang-barang yang digunakan untuk proses produksi, tahan lama atau yang mempunyai umur pemakaian lebih dari satu tahun seperti bangunan, mesin-mesin dan alat angkutan. Termasuk pula di sini perbaikan besar (berat) yang sifatnya memperpanjang umur atau mengubah bentuk atau kapasitas barang modal tersebut. Pengeluaran barang modal untuk keperluan militer juga dicakup sebagai PMTB. Klasifikasi komponen PMTB dibagi menjadi 6 sub komponen yaitu Konstruksi; Mesin dan Peralatan; Kendaraan; Peralatan Lainnya; Cultivated Biological Resources

prevent anyone from benefiting from the good or in other words everyone has access to the good. Examples of goods and services produced by the government and classified as collective goods and services are defense services provided by the TNI and security provided by the police.

8. Gross Fixed Capital Formation (PMTB) covers the procurement, manufacture and purchase of capital goods. Capital goods referred to are goods that are used for the production process, are durable or that have a useful life of more than one year such as buildings, machinery and transportation equipment. This also includes large repairs (heavy) that are extended in life or change the shape or capacity of the capital goods. Capital expenditure for military purposes is also included as PMTB. The PMTB component classification is divided into 6 sub-components namely Construction; Machinery and Equipment; Vehicle; Other Equipment; Cultivated Biological Resources (CBR) and Intellectual Property Products.

(CBR) dan Produk Kekayaan Intelektual.

9. Ekspor barang dan jasa merupakan transaksi perdagangan barang dan jasa dari penduduk (residen) ke bukan penduduk (nonresiden). **Impor barang dan jasa** adalah transaksi perdagangan dari bukan penduduk ke penduduk. Ekspor atau impor barang terjadi pada saat terjadi perubahan hak kepemilikan barang antara penduduk dengan bukan penduduk (dengan atau tanpa perpindahan fisik barang tersebut). Pada PDB dengan tahun dasar 2010, ekspor dan impor barang dirinci menjadi nonmigas dan migas.

10. Laju Pertumbuhan Produk Domestik Regional Bruto Laju pertumbuhan PDRB diperoleh dari perhitungan PDRB atas dasar harga konstan, dengan cara mengurangi nilai PDB pada tahun ke-n terhadap nilai PDRB pada tahun ke n-1 (tahun sebelumnya), kemudian dibagi dengan nilai pada tahun ke n-1 dan dikalikan dengan 100 persen. Laju pertumbuhan PDRB menunjukkan perkembangan PDRB dari waktu ke waktu.

9. Exports of goods and services are trade transactions of goods and services from residents (residents) to non-residents (non-residents). **Imports of goods and services** are trade transactions from non-residents to residents. Exports or imports of goods occur when there is a change of ownership rights between residents and non-residents (with or without the physical transfer of goods). In GDP with base year 2010, exports and imports of goods are broken down into non-oil and gas and oil and gas.

10. Gross Regional Domestic Product Growth Rate GRDP growth rate is obtained from the calculation of GRDP at constant prices, by reducing the value of GDP in the n-year to the value of GRDP in the n-1 year (previous year), then divided by the value in the nth year -1 and multiplied by 100 percent. GRDP growth rate shows the development of GRDP from time to time.

ULASAN

Laju pertumbuhan ekonomi Seram Bagian Barat pada tahun 2021 lebih tinggi dibandingkan tahun 2020. Berdasarkan perhitungan PDRB atas dasar harga konstan 2010, laju pertumbuhan ekonomi Seram Bagian Barat tahun 2021 sekitar 3,40 persen, sedangkan pada tahun 2020 sekitar -0,17 persen. Bila diurutkan pertumbuhan PDRB menurut sektor dari yang tertinggi ke yang terendah, maka pertumbuhan tertinggi dihasilkan oleh sektor Pengadaan Listrik dan Gas sebesar 9,87 persen dan terendah ada pada sektor Pertanian, Kehutanan, dan Perikanan sebesar 0,19 persen.

PDRB atas dasar harga berlaku menurut lapangan usaha pada tahun 2020 adalah 3.030 milyar rupiah dan pada tahun 2021 meningkat menjadi 3.173 milyar rupiah. Nilai paling tinggi ada pada sektor Pertanian, Kehutanan, dan Perikanan sebesar 1.066,22 milyar rupiah dan nilai paling rendah ada pada sektor Pengadaan Listrik dan Gas sebesar 2,12 milyar rupiah.

DESCRIPTION

The rate of economic growth in Seram Bagian Barat in 2021 was higher than in 2020. Based on the GDP calculation based on constant 2010 prices, the rate of economic growth in Seram Bagian Barat in 2021 was around 3.40 percent, while in 2020 it was around -0.17 percent. By sorting GRDP growth by sector from highest to lowest, then the highest growth was generated by the Electricity and Gas sector by 9.87 percent and the lowest was in the Agriculture, Forestry, and Fishing sector by 0.19 percent.

GRDP at current prices according to the Industry in 2020 was 3,030 billion rupiahs and in 2021 it increased to 3,173 billion rupiahs. The highest value was in the Agriculture, Forestry, and Fisheries sector at 1,066.22 billion rupiahs and the lowest value was in the Electricity and Gas Procurement sector at 2.12 billion rupiahs.

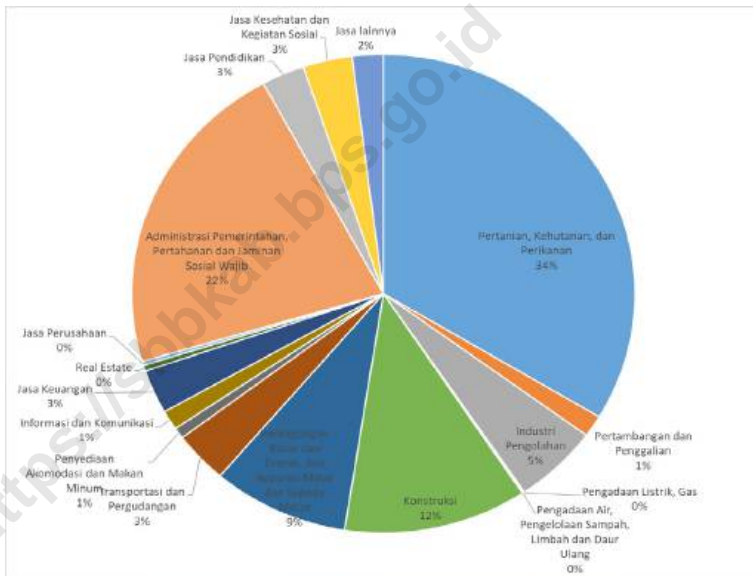
Gambar 12.1 **Produk Domestik Bruto Atas Dasar Harga Berlaku dan Atas Dasar Harga Konstan 2010 Menurut Lapangan Usaha di Kabupaten Seram Bagian Barat (miliar rupiah), 2017-2021**
Gross Regional Domestic Product at Current Market Prices and 2010 Constant Market Prices by Industry in Seram Bagian Barat Regency (billion rupiahs), 2017-2021



Sumber/Source : BPS, berbagai sensus, survei dan sumber lain/BPS-Statistics Indonesia, various census, survey, and other sources

Gambar 12.2
Figures

Distribusi Persentase Produk Domestik Regional Bruto Atas Dasar Harga Berlaku Menurut Lapangan Usaha di Kabupaten Seram Bagian Barat 2017–2021
Percentage Distribution of Gross Regional Domestic Product at Current Market Prices by Industry in Seram Bagian Barat Regency, 2017–2021



Sumber/Source : BPS, berbagai sensus, survei dan sumber lain/BPS-Statistics Indonesia, various census, survey, and other sources

Tabel 12.1. Produk Domestik Regional Bruto Atas Dasar Harga Berlaku Menurut Lapangan Usaha di Kabupaten Seram Bagian Barat (miliar rupiah), 2017–2021
Gross Regional Domestic Product at Current Market Prices by Industry in Seram Bagian Barat Regency (billion rupiahs), 2017–2021

Lapangan Usaha/Industry	2017	2018	2019	2020	2021
(1)	(2)	(3)	(4)	(5)	(6)
A Pertanian, Kehutanan, dan Perikanan/ <i>Agriculture, Forestry, and Fishing</i>	923,56	975,59	1.026,28	1.062,94	1.066,22
B Pertambangan dan Penggalian/ <i>Mining and Quarrying</i>	36,95	39,49	42,32	42,77	46,52
C Industri Pengolahan/ <i>Manufacturing</i>	152,36	164,33	174,50	170,26	173,59
D Pengadaan Listrik dan Gas/ <i>Electricity and Gas</i>	1,60	1,73	1,81	1,90	2,12
E Pengadaan Air; Pengelolaan Sampah, Limbah, dan Daur Ulang/ <i>Water Supply; Sewerage, Waste Management, and Remediation Activities</i>	2,09	2,19	2,29	2,34	2,39
F Konstruksi/ <i>Construction</i>	285,17	305,43	333,59	335,90	374,10
G Perdagangan Besar dan Eceran; Reparasi Mobil dan Sepeda Motor/ <i>Wholesale and Retail Trade; Repair of Motor Vehicles and Motorcycles</i>	227,26	246,86	266,15	257,24	278,24
H Transportasi dan Pergudangan/ <i>Transportation and Storage</i>	104,03	111,71	118,43	103,43	110,95
I Penyediaan Akomodasi dan Makan Minum/ <i>Accommodation and Food Service Activities</i>	20,95	21,96	22,99	22,18	23,63
J Informasi dan Komunikasi/ <i>Information and Communication</i>	33,99	36,25	38,16	39,15	41,79

Lanjutan Tabel/*Continued Table* 12.1

Lapangan Usaha/ <i>Industry</i>		2017	2018	2019	2020	2021
(1)		(2)	(3)	(4)	(5)	(6)
K	Jasa Keuangan dan Asuransi/ <i>Financial and Insurance Activities</i>	68,32	76,41	80,76	86,46	94,23
L	Real Estat/ <i>Real Estate Activities</i>	11,27	11,65	11,85	11,89	12,35
M,N	Jasa Perusahaan/ <i>Business Activities</i>	7,25	7,63	8,03	8,05	8,52
O	Administrasi Pemerintahan, Pertahanan, dan Jaminan Sosial Wajib/ <i>Public Administration and Defence; Compulsory Social Security</i>	544,12	594,34	641,52	647,41	687,13
P	Jasa Pendidikan/ <i>Education</i>	71,87	76,56	82,28	83,26	87,58
Q	Jasa Kesehatan dan Kegiatan Sosial/ <i>Human Health and Social Work Activities</i>	76,85	81,71	88,53	93,15	100,24
R,S,T,U	Jasa Lainnya/ <i>Other Services Activities</i>	52,37	56,64	62,19	61,38	63,43
Produk Domestik Regional Bruto/<i>Gross Regional Domestic Product</i>		2 620,03	2 810,46	3 001,67	3 029,73	3 173,04

Sumber/*Source*: BPS, berbagai sensus, survei dan sumber lain/*BPS-Statistics Indonesia, various census, survey, and other sources*

Tabel
Table 12.2

Produk Domestik Regional Bruto Atas Dasar Harga Konstan 2010 Menurut Lapangan Usaha di Kabupaten Seram Bagian Barat (miliar rupiah), 2017–2021
Gross Regional Domestic Product at 2010 Constant Market Prices by Industry in Seram Bagian Barat Regency (billion rupiahs), 2017–2021

Lapangan Usaha/Industry	2017	2018	2019	2020	2021
(1)	(2)	(3)	(4)	(5)	(6)
A Pertanian, Kehutanan, dan Perikanan/ <i>Agriculture, Forestry, and Fishing</i>	641,90	671,45	698,11	717,33	718,67
B Pertambangan dan Penggalian/ <i>Mining and Quarrying</i>	24,33	25,60	27,06	27,03	29,31
C Industri Pengolahan/ <i>Manufacturing</i>	100,25	106,26	110,44	105,80	106,85
D Pengadaan Listrik dan Gas/ <i>Electricity and Gas</i>	1,22	1,30	1,35	1,40	1,54
E Pengadaan Air; Pengelolaan Sampah, Limbah, dan Daur Ulang/ <i>Water Supply; Sewerage, Waste Management, and Remediation Activities</i>	1,66	1,72	1,79	1,81	1,83
F Konstruksi/ <i>Construction</i>	175,39	185,35	200,36	198,72	214,00
G Perdagangan Besar dan Eceran; Reparasi Mobil dan Sepeda Motor/ <i>Wholesale and Retail Trade; Repair of Motor Vehicles and Motorcycles</i>	164,74	177,03	187,87	179,17	190,14
H Transportasi dan Pergudangan/ <i>Transportation and Storage</i>	71,60	76,03	79,68	69,01	72,81
I Penyediaan Akomodasi dan Makan Minum/ <i>Accommodation and Food Service Activities</i>	14,08	14,56	15,04	14,41	15,11
J Informasi dan Komunikasi/ <i>Information and Communication</i>	25,85	27,31	28,33	28,65	30,08

Lanjutan Tabel/*Continued Table 12.2*

Lapangan Usaha/Industry		2017	2018	2019	2020	2021
(1)		(2)	(3)	(4)	(5)	(6)
K	Jasa Keuangan dan Asuransi/ <i>Financial and Insurance Activities</i>	47,55	51,35	53,44	57,41	59,61
L	Real Estat/ <i>Real Estate Activities</i>	8,38	8,46	8,57	8,54	8,81
M,N	Jasa Perusahaan/ <i>Business Activities</i>	5,15	5,35	5,55	5,48	5,72
O	Administrasi Pemerintahan, Pertahanan, dan Jaminan Sosial Wajib/ <i>Public Administration and Defence; Compulsory Social Security</i>	340,05	367,20	394,41	392,26	412,57
P	Jasa Pendidikan/ <i>Education</i>	48,08	51,06	54,65	54,46	56,60
Q	Jasa Kesehatan dan Kegiatan Sosial/ <i>Human Health and Social Work Activities</i>	53,91	56,76	60,97	63,64	67,44
R,S,T,U	Jasa Lainnya/ <i>Other Services Activities</i>	34,26	36,28	39,13	38,25	39,00
Produk Domestik Regional Bruto/Gross Regional Domestic Product		1 758,40	1 863,09	1 966,73	1 963,37	2 030,11

Sumber/Source: BPS, berbagai sensus, survei dan sumber lain/BPS-Statistics Indonesia, various census, survey, and other sources

Tabel
Table 12.3

Distribusi Persentase Produk Domestik Regional Bruto Atas Dasar Harga Berlaku Menurut Lapangan Usaha di Kabupaten Seram Bagian Barat 2017–2021
Percentage Distribution of Gross Regional Domestic Product at Current Market Prices by Industry in Seram Bagian Barat Regency, 2017–2021

Lapangan Usaha/ <i>Industry</i>	2017	2018	2019	2020	2021
(1)	(2)	(3)	(4)	(5)	(6)
A Pertanian, Kehutanan, dan Perikanan/ <i>Agriculture, Forestry, and Fishing</i>	35,25	34,71	34,19	35,08	33,60
B Pertambangan dan Penggalian/ <i>Mining and Quarrying</i>	1,41	1,41	1,41	1,41	1,47
C Industri Pengolahan/ <i>Manufacturing</i>	5,82	5,85	5,81	5,62	5,47
D Pengadaan Listrik dan Gas/ <i>Electricity and Gas</i>	0,06	0,06	0,06	0,06	0,07
E Pengadaan Air; Pengelolaan Sampah, Limbah, dan Daur Ulang/ <i>Water Supply; Sewerage, Waste Management, and Remediation Activities</i>	0,08	0,08	0,08	0,08	0,08
F Konstruksi/ <i>Construction</i>	10,88	10,87	11,11	11,09	11,79
G Perdagangan Besar dan Eceran; Reparasi Mobil dan Sepeda Motor/ <i>Wholesale and Retail Trade; Repair of Motor Vehicles and Motorcycles</i>	8,67	8,78	8,87	8,49	8,77
H Transportasi dan Pergudangan/ <i>Transportation and Storage</i>	3,97	3,97	3,95	3,41	3,50
I Penyediaan Akomodasi dan Makan Minum/ <i>Accommodation and Food Service Activities</i>	0,80	0,78	0,77	0,73	0,74
J Informasi dan Komunikasi/ <i>Information and Communication</i>	1,30	1,29	1,27	1,29	1,32
K Jasa Keuangan dan Asuransi/ <i>Financial and Insurance Activities</i>	2,61	2,72	2,69	2,85	2,97

Lanjutan Tabel/*Continued Table* 12.3

Lapangan Usaha/ <i>Industry</i>		2017	2018	2019	2020	2021
(1)		(2)	(3)	(4)	(5)	(6)
L	Real Estat/ <i>Real Estate Activities</i>	0,43	0,41	0,39	0,39	0,39
M,N	Jasa Perusahaan/ <i>Business Activities</i>	0,28	0,27	0,27	0,27	0,27
O	Administrasi Pemerintahan, Pertahanan, dan Jaminan Sosial Wajib/ <i>Public Administration and Defence; Compulsory Social Security</i>	20,77	21,15	21,37	21,37	21,66
P	Jasa Pendidikan/ <i>Education</i>	2,74	2,72	2,74	2,75	2,76
Q	Jasa Kesehatan dan Kegiatan Sosial/ <i>Human Health and Social Work Activities</i>	2,93	2,91	2,95	3,07	3,16
R,S,T,U	Jasa Lainnya/ <i>Other Services Activities</i>	2,00	2,02	2,07	2,03	2,00
Produk Domestik Regional Bruto/<i>Gross Regional Domestic Product</i>		100,00	100,00	100,00	100,00	100,00

Sumber/*Source*: BPS, berbagai sensus, survei dan sumber lain/*BPS-Statistics Indonesia, various census, survey, and other sources*

Tabel
Table 12.4

Laju Pertumbuhan Produk Domestik Regional Bruto Atas Dasar Harga Konstan 2010 Menurut Lapangan Usaha di Kabupaten Seram Bagian Barat (persen), 2017–2021
Growth Rate of Gross Regional Domestic Product at 2010 Constant Market Prices by Industry in Seram Bagian Barat Regency (percent), 2017–2021

Lapangan Usaha/Industry	2017	2018	2019	2020	2021
(1)	(2)	(3)	(4)	(5)	(6)
A Pertanian, Kehutanan, dan Perikanan/ <i>Agriculture, Forestry, and Fishing</i>	5,10	4,60	3,97	2,75	0,19
B Pertambangan dan Penggalian/ <i>Mining and Quarrying</i>	6,08	5,22	5,69	-0,08	8,43
C Industri Pengolahan/ <i>Manufacturing</i>	7,26	5,99	3,94	-4,20	0,99
D Pengadaan Listrik dan Gas/ <i>Electricity and Gas</i>	2,03	6,82	3,66	4,13	9,87
E Pengadaan Air; Pengelolaan Sampah, Limbah, dan Daur Ulang/ <i>Water Supply; Sewerage, Waste Management, and Remediation Activities</i>	3,70	3,80	3,64	1,40	1,06
F Konstruksi/ <i>Construction</i>	5,55	5,68	8,10	-0,82	7,69
G Perdagangan Besar dan Eceran; Reparasi Mobil dan Sepeda Motor/ <i>Wholesale and Retail Trade; Repair of Motor Vehicles and Motorcycles</i>	6,66	7,47	6,12	-4,63	6,13
H Transportasi dan Pergudangan/ <i>Transportation and Storage</i>	6,49	6,19	4,80	-13,39	5,51
I Penyediaan Akomodasi dan Makan Minum/ <i>Accommodation and Food Service Activities</i>	3,61	3,44	3,26	-4,20	4,88
J Informasi dan Komunikasi/ <i>Information and Communication</i>	7,10	5,64	3,73	1,13	5,00
K Jasa Keuangan dan Asuransi/ <i>Financial and Insurance Activities</i>	3,22	8,00	4,06	7,43	3,84

Lanjutan Tabel/*Continued Table* 12.4

Lapangan Usaha/ <i>Industry</i>		2017	2018	2019	2020	2021
(1)		(2)	(3)	(4)	(5)	(6)
L	Real Estat/ <i>Real Estate Activities</i>	3,62	0,96	1,32	-0,35	3,19
M,N	Jasa Perusahaan/ <i>Business Activities</i>	2,77	3,74	3,81	-1,27	4,44
O	Administrasi Pemerintahan, Pertahanan, dan Jaminan Sosial Wajib/ <i>Public Administration and Defence; Compulsory Social Security</i>	7,33	7,98	7,41	-0,54	5,18
P	Jasa Pendidikan/ <i>Education</i>	5,77	6,20	7,04	-0,36	3,93
Q	Jasa Kesehatan dan Kegiatan Sosial/ <i>Human Health and Social Work Activities</i>	4,69	5,29	7,41	4,38	5,98
R,S,T,U	Jasa Lainnya/ <i>Other Services Activities</i>	6,17	5,89	7,84	-2,25	1,98
Produk Domestik Regional Bruto/<i>Gross Regional Domestic Product</i>		5,88	5,95	5,56	-0,17	3,40

Sumber/*Source*: BPS, berbagai sensus, survei dan sumber lain/*BPS-Statistics Indonesia, various census, survey, and other sources*

Tabel
Table 12.5

Produk Domestik Regional Bruto Atas Dasar Harga Berlaku Menurut Jenis Pengeluaran di Kabupaten Seram Bagian Barat (miliar rupiah), 2017–2021
Gross Regional Domestic Product at Current Market Prices by Type of Expenditure in Seram Bagian Barat Regency (billion rupiahs), 2017–2021

Jenis Pengeluaran Type of Expenditure	2017	2018	2019	2020*	2021**
(1)	(2)	(3)	(4)	(5)	(6)
Pengeluaran Konsumsi Rumah Tangga <i>Household Consumption Expenditure</i>	2 192,54	2 301,29	2 406,83	2 403,89	2 477,84
Pengeluaran Konsumsi LNPR <i>NPISH Consumption Expenditure</i>	60,76	68,28	75,80	80,09	85,53
Pengeluaran Konsumsi Pemerintah <i>Government Consumption Expenditure</i>	1 399,39	1 406,49	1 569,36	1 531,19	1 598,06
Pembentukan Modal Tetap Bruto <i>Gross Fixed Capital Formation</i>	1 215,94	1 376,54	1 505,48	1 497,86	1 630,17
Perubahan Inventori <i>Changes in Inventories</i>	28,05	31,88	32,87	34,64	33,90
Net Ekspor Barang dan Jasa <i>Net Exports of Goods and Services</i>	-2 276,65	-2 374,01	-2 588,68	-2 517,94	-2 652,46
Produk Domestik Regional Bruto Gross Regional Domestic Product	2 620,03	2 810,46	3 001,67	3 029,73	3 173,04

Catatan/Note: *Angka Sementara

***Angka sangat sementara

Sumber/Source: BPS, berbagai sensus, survei dan sumber lain/BPS-Statistics Indonesia, various census, survey, and other sources

Tabel
Table 12.6**Produk Domestik Regional Bruto Atas Dasar Harga Konstan 2010 Menurut Jenis Pengeluaran di Kabupaten Seram Bagian Barat (miliar rupiah), 2017–2021**
Gross Regional Domestic Product at 2010 Constant Market Prices by Type of Expenditure in Seram Bagian Barat Regency (billion rupiahs), 2017–2021

Jenis Pengeluaran Type of Expenditure	2017	2018	2019	2020*	2021**
(1)	(2)	(3)	(4)	(5)	(6)
Pengeluaran Konsumsi Rumah Tangga <i>Household Consumption Expenditure</i>	1 475,15	1 534,04	1 555,37	1 541,83	1 543,38
Pengeluaran Konsumsi LNPRT <i>NPISH Consumption Expenditure</i>	43,06	46,68	49,29	49,27	51,34
Pengeluaran Konsumsi Pemerintah <i>Government Consumption Expenditure</i>	872,76	851,91	849,93	784,93	799,38
Pembentukan Modal Tetap Bruto <i>Gross Fixed Capital Formation</i>	822,09	888,82	946,46	915,86	975,03
Perubahan Inventori <i>Changes in Inventories</i>	17,04	18,12	17,50	17,96	16,93
Net Ekspor Barang dan Jasa <i>Net Exports of Goods and Services</i>	-1 471,70	-1 476,48	-1 451,81	-1 346,48	-1 355,95
Produk Domestik Regional Bruto Gross Regional Domestic Product	1 758,40	1 863,09	1 966,73	1 963,37	2 030,11

Catatan/Note: *Angka Sementara

***Angka sangat sementara

Sumber/Source: BPS, berbagai sensus, survei dan sumber lain/BPS-Statistics Indonesia, various census, survey, and other sources

13

**PERBANDINGAN ANTAR KABUPATEN/
KOTA REGENCY/MUNICIPAL COMPARISON**

**JUMLAH PENDUDUK MISKIN/
NUMBER OF POOR POPULATION**

Tertinggi/
Highest

MALUKU TENGAH

74,59 Ribu
/Thousand

Terendah/
Lowest

BURU SELATAN

9,99 Ribu
/Thousand



PENJELASAN TEKNIS

1. Laju pertumbuhan PDRB diperoleh dari perhitungan PDRB atas dasar harga konstan, dengan cara mengurangi nilai PDB pada tahun ke-n terhadap nilai PDRB pada tahun ke n-1 (tahun sebelumnya), kemudian dibagi dengan nilai pada tahun ke n-1 dan dikalikan dengan 100 persen. Laju pertumbuhan PDRB menunjukkan perkembangan PDRB dari waktu ke waktu.
2. Menurut UNDP, Indeks Pembangunan Manusia (IPM) mengukur capaian pembangunan manusia berbasis sejumlah komponen dasar kualitas hidup. Sebagai ukuran kualitas hidup, IPM dibangun melalui pendekatan tiga dimensi dasar. Dimensi tersebut mencakup umur panjang dan sehat; pengetahuan, dan kehidupan yang layak.

TECHNICAL NOTES

1. *RDP growth rate is obtained from the calculation of GRDP at constant prices, by reducing the value of GDP in the n-year to the value of GRDP in the n-1 year (previous year), then divided by the value in the nth year -1 and multiplied by 100 percent. GRDP growth rate shows the development of GRDP from time to time.*
2. *According to UNDP, the Human Development Index (HDI) measures human development achievements based on a number of basic components of quality of life. As a measure of quality of life, HDI is built through a basic three-dimensional approach. These dimensions include long and healthy life; knowledge, and a decent life.*

3. Untuk mengukur kemiskinan, BPS menggunakan konsep kemampuan memenuhi kebutuhan dasar (basic needs approach). Dengan pendekatan ini, kemiskinan dipandang sebagai ketidakmampuan dari sisi ekonomi untuk memenuhi kebutuhan dasar makanan dan bukan makanan yang diukur dari sisi pengeluaran. Jadi Penduduk Miskin adalah penduduk yang memiliki rata-rata pengeluaran perkapita perbulan dibawah garis kemiskinan.
3. *To measure poverty, BPS uses the concept of ability to meet basic needs (basic needs approach). With this approach, poverty is seen as an inability on the economic side to meet basic food and non-food needs as measured by expenditure. So the poor population is the population that has an average monthly per capita expenditure under the poverty line.*

<https://sbbkab.bps.go.id>

ULASAN

Pada tahun 2021 pertumbuhan PDRB Seram Bagian Barat menempati posisi pertama dari yang terbesar di Provinsi Maluku.

Sementara Indeks Pembangunan Manusia (IPM) tahun 2021 sebesar 65,83 dan menempati peringkat keenam dari seluruh kabupaten/kota di Provinsi Maluku. Nilai IPM Kabupaten Seram Bagian Barat secara keseluruhan masih di bawah nilai IPM Provinsi Maluku.

Jumlah penduduk miskin di Kabupatenn Seram Bagian Barat berjumlah 43,72 ribu orang pada tahun 2021. Jika dibandingkan dengan 11 Kabupaten/Kota di Provinsi Maluku, Kabupaten Seram Bagian Barat menempati urutan kedua untuk jumlah penduduk miskin terbanyak.

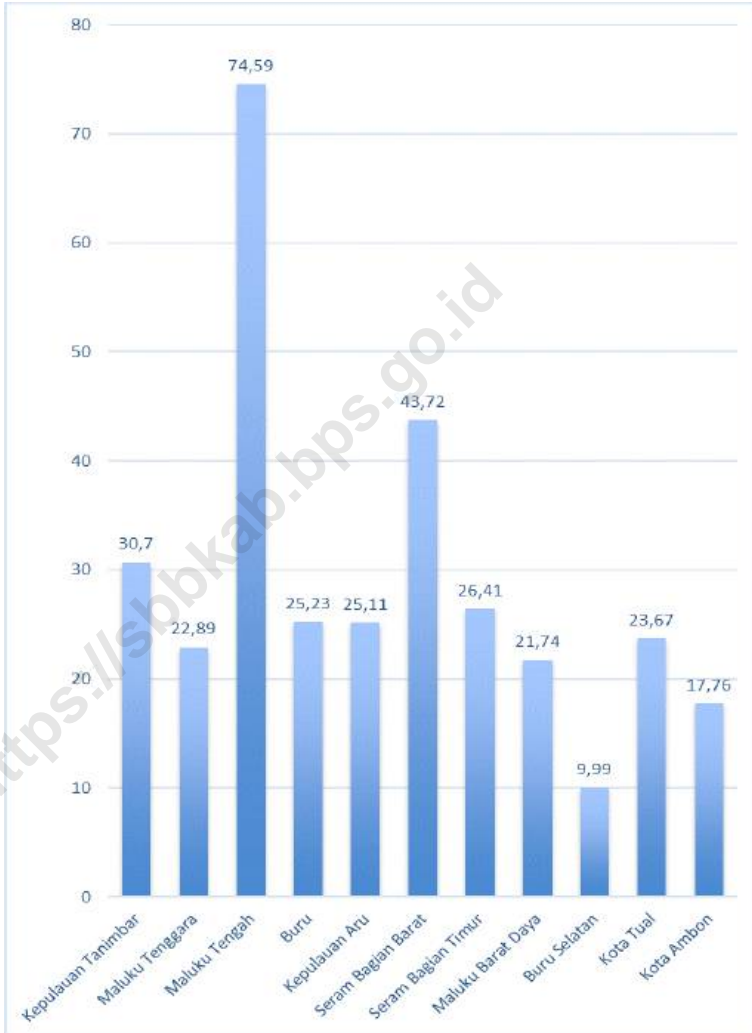
DESCRIPTION

In 2021, Growth rate of GDRP Seram Bagian Barat placed first from the biggest in Maluku Province.

Human Development Index (HDI) in 2021 was 65.83 and ranked sixth of the entire Subdistrict/city in Maluku Province. Value of HDI Seram Bagian Barat Regency is still below compared the value of HDI Maluku Province as a whole.

The number of poor people in Seram Bagian Barat Regency is 43,72 thousand people in 2021. Compared to 11 Regency/City in Maluku Province, Seram Bagian Barat Regency ranks second for the largest number of poor people.

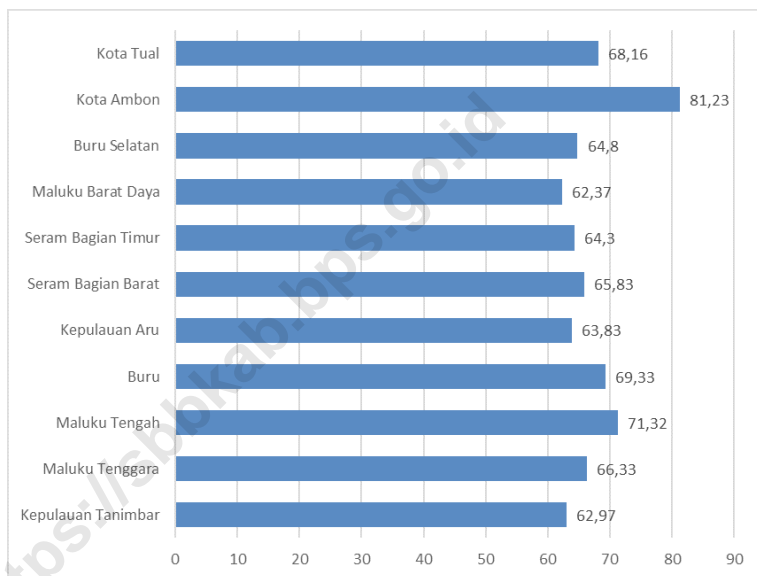
Gambar 13.1 Jumlah Penduduk Miskin Menurut Kabupaten di Provinsi Maluku (ribu), 2021
Figures 13.1 Number of Poor Population by Regency in Maluku Province (thousand), 2021



Sumber/Source: BPS dan sumber lain/BPS-Statistics Indonesia and other sources

Gambar
Figures 13.2

**Indeks Pembangunan Manusia Menurut Kabupaten di
Provinsi Maluku, 2021**
*Human Development Index by Regency in Maluku
Province, 2021*



Sumber/Source : BPS dan sumber lain/BPS-Statistics Indonesia and other sources

Tabel 13.1 **Jumlah Penduduk Menurut Kabupaten/Kota di Provinsi Maluku (ribu), 2017–2021**
Table 13.1 **Population by Regency/Municipality in Maluku Province (thousand), 2017–2021**

Kabupaten/Kota Regency/Municipality	2017	2018	2019	2020	2021
(1)	(2)	(3)	(4)	(5)	(6)
Kepulauan Tanimbar	111 825	111 853	113 012	123 572	124.075
Maluku Tenggara	99 284	100 043	99 790	121 511	122.640
Maluku Tengah	371 479	373 821	373 378	423 094	424.730
Buru	135 687	137 478	143 688	135 238	136.393
Kepulauan Aru	93 780	93 259	96 114	102 237	102.916
Seram Bagian Barat	170 494	171 846	171 586	212 393	214.733
Seram Bagian Timur	111 573	111 390	114 677	137 972	140.271
Maluku Barat Daya	72 673	73 148	73 103	81 928	82.187
Buru Selatan	61 330	61 304	63 328	75 410	76.715
Kota Ambon	444 797	443 055	478 616	347 288	347.644
Kota Tual	71 732	72 332	75 578	88 280	90.322
Maluku	1 744 654	1 749 529	1 802 870	1 848 923	1.862.626

Sumber/Source: BPS dan sumber lain/BPS-Statistics Indonesia and other sources

Tabel
Table 13.2**Laju Pertumbuhan Produk Domestik Regional Bruto Atas Dasar Harga Konstan 2010 Menurut Kabupaten/Kota di Provinsi Maluku (persen), 2017–2021**
Rate of Growth of Gross Regional Domestic Products at Constant 2010 Prices by Regency/Municipality in Province (percent), 2017–2021

Kabupaten/Kota Regency/Municipality	2017	2018	2019	2020 *	2021**
(1)	(2)	(3)	(4)	(5)	(6)
Kepulauan Tanimbar	5,90	5,99	5,98	-0,03	3,83
Maluku Tenggara	5,91	5,87	5,85	-0,22	3,42
Maluku Tengah	5,81	5,92	5,83	-0,40	3,22
Buru	6,01	6,22	6,06	-0,02	3,02
Kepulauan Aru	5,92	6,05	5,82	-0,04	3,47
Seram Bagian Barat	5,88	5,95	5,56	-0,17	3,40
Seram Bagian Timur	3,34	0,38	1,00	-0,06	1,59
Maluku Barat Daya	6,09	6,13	5,99	-0,13	2,64
Buru Selatan	6,13	6,02	5,88	-0,01	3,50
Kota Ambon	6,17	6,21	5,78	-1,95	3,92
Kota Tual	5,74	5,98	5,87	-0,18	3,46
Maluku	5,82	5,91	5,41	-0,92	3,04

Catatan/Note: **) Angka sangat sementara, *) Angka Sementara

Sumber/Source: BPS Provinsi Maluku/BPS-Statistics of Maluku Province

Tabel 13.3 Jumlah Penduduk Miskin Menurut Kabupaten/Kota di Provinsi Maluku (ribu), 2017–2021
Number of Poor Population by Regency/Municipality in Maluku Province (thousand), 2017–2021

Kabupaten/Kota Regency/Municipality	2017	2018	2019	2020	2021
(1)	(2)	(3)	(4)	(5)	(6)
Kepulauan Tanimbar	30,67	31,53	30,76	30,74	30,7
Maluku Tenggara	23,69	23,16	22,69	22,59	22,89
Maluku Tengah	78,72	74,85	74,8	74,18	74,59
Buru	23,44	23,62	23,89	24,42	25,23
Kepulauan Aru	25,37	25,68	25,62	25,45	25,11
Seram Bagian Barat	43,44	43,77	43,14	43,15	43,72
Seram Bagian Timur	26,23	26,64	26,44	26,69	26,41
Maluku Barat Daya	21,94	21,98	21,49	21,37	21,74
Buru Selatan	10,28	10,12	10,17	10,07	9,99
Kota Ambon	19,64	21,61	21,66	22,15	23,67
Kota Tual	17,09	17,13	17,03	17,36	17,76
Maluku	320,51	320,08	317,69	318,19	321,81

Sumber/Source: BPS, Survei Sosial Ekonomi Nasional/BPS-Statistics Indonesia, National Socioeconomic Survey

Tabel
Table 13.4**Indeks Pembangunan Manusia Menurut Kabupaten/Kota
di Provinsi Maluku, 2017–2021**
*Human Development Index by Regency/Municipality in
Maluku Province, 2017–2021*

Kabupaten/Kota Regency/Municipality	2017	2018	2019	2020	2021
(1)	(2)	(3)	(4)	(5)	(6)
Kepulauan Tanimbar	61,64	62,39	62,86	62,86	62,97
Maluku Tenggara	64,94	65,53	65,85	66,20	66,33
Maluku Tengah	70,09	70,60	71,25	71,25	71,32
Buru	67,61	68,25	68,91	68,95	69,33
Kepulauan Aru	62,13	63,12	63,64	63,71	63,83
Seram Bagian Barat	64,34	65,14	65,49	65,62	65,83
Seram Bagian Timur	62,06	62,98	63,74	64,12	64,30
Maluku Barat Daya	60,16	60,64	61,55	61,90	62,37
Buru Selatan	62,75	63,62	64,42	64,69	64,80
Kota Ambon	79,82	80,24	80,81	80,84	81,23
Kota Tual	66,25	67,21	67,74	67,96	68,16
Maluku	68,19	68,87	69,45	69,49	69,71

Sumber/Source: BPS, Seri Berita Resmi Statistik Indeks Pembangunan Manusia/BPS-Statistics Indonesia, Series of Press Releases of Human Development Index

DATA

MENCERDASKAN BANGSA

