

KATALOG : 1102001.8103

MALUKU TENGAH DALAM ANGKA

*MALUKU TENGAH
IN FIGURES*

2022

BAILEO Ir. SOEKARNO



**BADAN PUSAT STATISTIK
KABUPATEN MALUKU TENGAH**
Statistics of Maluku Tengah Regency

KATALOG : 1102001.8103

MALUKU TENGAH DALAM ANGKA

*MALUKU TENGAH
IN FIGURES*

2022

BAILEO Ir. SOEKARNO



**BADAN PUSAT STATISTIK
KABUPATEN MALUKU TENGAH**
Statistics of Maluku Tengah Regency

KABUPATEN MALAUKU TENGAH DALAM ANGKA
Maluku Tengah Regency in Figures
2022

ISSN: ...

No. Publikasi/*Publication Number*: ...

Katalog /*Catalog*:1102001.8103

Ukuran Buku/*Book Size*: 14,8 cm x 21 cm

Jumlah Halaman/*Number of Pages* : xxxvi+255 hal/*pages*

Naskah/*Manuscript*:

BPS Kabupaten Maluku Tengah

BPS-Statistics of Maluku Tengah Regency

Penyunting/*Editor*:

BPS Kabupaten Maluku Tengah

BPS-Statistics of Maluku Tengah Regency

Desain Kover/*Cover Design*:

BPS Kabupaten Maluku Tengah

BPS-Statistics of Maluku Tengah Regency

Ilustrasi Kover/*Cover Illustration*:

.....

Diterbitkan oleh/*Published by*:

©BPS Kabupaten Maluku Tengah/*BPS-Statistics of Maluku Tengah Regency*

Dicetak oleh/*Printed by*:

...

Dilarang mengumumkan, mendistribusikan, mengomunikasikan, dan/atau menggandakan sebagian atau seluruh isi buku ini untuk tujuan komersil tanpa izin tertulis dari Badan Pusat Statistik.

Prohibited to announce, distribute, communicate, and/or copy part or all of this book for commercial purpose without permission from BPS-Statistics Indonesia.

TIM PENYUSUN/TEAM MEMBERS

Pengarah/Director

Juliana Marlissa, SE

Penanggung Jawab/Persons in Charge

Juliana Marlissa, SE

Penyunting/Editors

George R Loupatty, SST

Pengolah Data dan Penulis Naskah/Data Processing and Authors

Nur Jannah Tuasikal, S.Stat

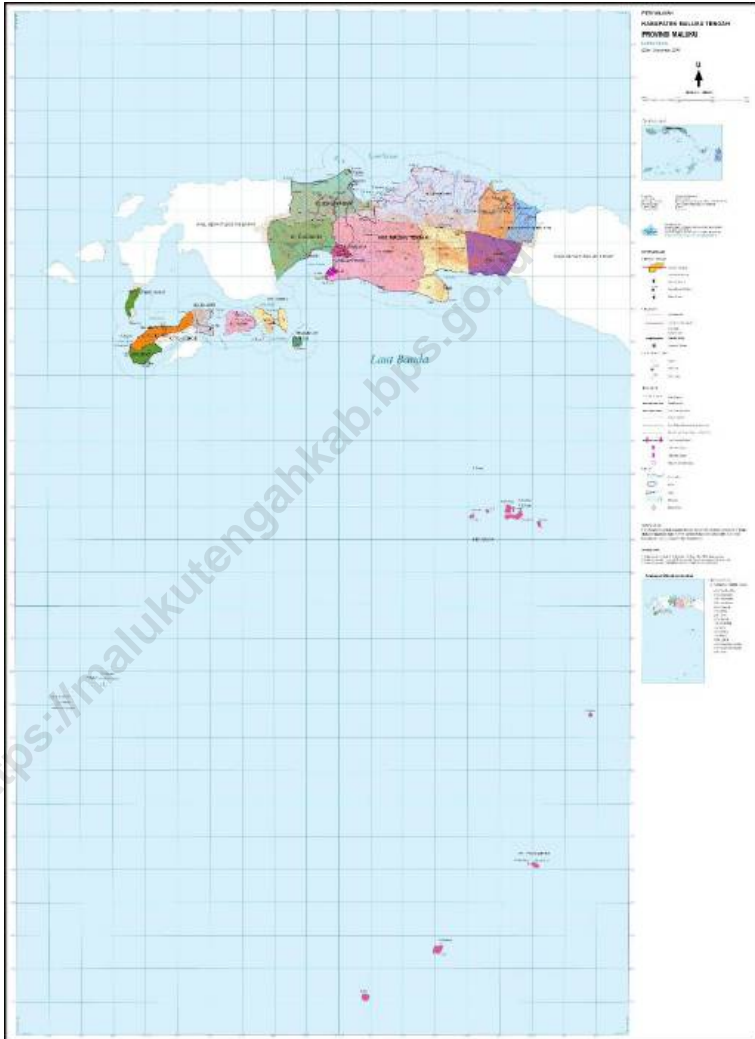
Penata Letak/Layout Designers

Ryan R H Paimin, S.Tr.Stat

KONTRIBUTOR DATA/DATA CONTRIBUTOR

1. Kementerian Agama/*Ministry of Religious Affair*
2. Kementerian Pendidikan dan Kebudayaan/*The Ministry of Education and Culture*
3. Badan Meteorologi Klimatologi dan Geofisika/*Meteorological, Climatology, and Geophysical Agency*
4. Badan Pusat Statistik/*BPS-Statistics Indonesia*
5. DPRD Kabupaten Maluku Tengah
6. Dinas Kependudukan dan Pencatatan Sipil Kabupaten Maluku Tengah
7. Dinas Perkebunan dan Peternakan Kabupaten Maluku Tengah
8. Dinas Kesehatan Kabupaten Maluku Tengah
9. Dinas Pekerjaan Umum Kabupaten Maluku Tengah
10. Dinas Pendapatan Daerah Kabupaten Maluku Tengah
11. Dinas Koperasi Kabupaten Maluku Tengah
12. Dinas Perdagangan Kabupaten Maluku Tengah
13. Dinas Pariwisata dan Olahraga Kabupaten Maluku Tengah
14. Dinas Tanaman Pangan dan Hortikultura Kabupaten Maluku Tengah
15. PDAM Masohi
16. PLN Masohi
17. Bandar Udara Amahai
18. Bandar Udara Banda Neira

PETA WILAYAH KABUPATEN MALUKU TENGAH MAP OF MALUKU TENGAH REGENCY



KEPALA BPS KABUPATEN MALUKU TENGAH
CHIEF STATISTICIAN OF MALUKU TENGAH REGENCY



JULIANA MARLISSA



KATA PENGANTAR

Kabupaten Maluku Tengah Dalam Angka 2022 merupakan publikasi tahunan yang diterbitkan oleh BPS Kabupaten Maluku Tengah yang menyajikan beragam jenis data yang bersumber dari BPS dan instansi lain. Publikasi ini memuat gambaran umum tentang keadaan Geografi dan Iklim, Pemerintahan, Kependudukan dan Ketenagakerjaan, Sosial, Pertanian, Industri, Perdagangan, Hotel dan Pariwisata, Transportasi dan Komunikasi, Keuangan Daerah dan Harga, Pengeluaran Penduduk dan Konsumsi Makanan, Pendapatan Regional, dan Perbandingan Antar Kabupaten/Kota/Kecamatan.

Publikasi ini dapat terwujud berkat kerjasama dan partisipasi dari berbagai pihak baik instansi pemerintah maupun swasta. Kepada semua pihak yang telah memberikan kontribusi, kami sampaikan penghargaan dan terima kasih.

Walaupun publikasi ini telah disiapkan sebaik-baiknya, disadari masih ada kekurangan jauh dari kesempurnaan, namun diharapkan dapat membantu melengkapi penyusunan rencana pembangunan di Kabupaten Maluku Tengah. Untuk perbaikan publikasi ini, tanggapan dan saran yang bersifat konstruktif dari para pengguna data sangat diharapkan.

Semoga publikasi ini bermanfaat.

Masohi, Februari 2022
Kepala BPS Kabupaten
Maluku Tengah

JULIANA MARLISSA, SE



PREFACE

Central Maluku Regency in Figures 2022 is an annual publication published by BPS Central Maluku Regency which presents various types of data sourced from BPS and other agencies. This publication contains a general description of the state of Geography and Climate, Government, Population and Employment, Social, Agriculture, Industry, Trade, Hotel and Tourism, Transportation and Communication, Regional Finance and Prices, Population Expenditures and Food Consumption, Regional Revenues, and Comparisons Between Regency / City / District.

This publication can be realized thanks to the cooperation and participation of various parties, both government and private agencies. To all those who have contributed, we extend our appreciation and thanks.

Although this publication has been well prepared, it is acknowledged that there are still shortcomings, but hopefully it can help to equip compilation of development planning in this regency. Comments and constructive suggestions for the improvement of this publication are always welcome.

Hopefully this publication usefull.

*Masohi, February 2022
Chief Statistician of
Maluku Tengah Regency*

JULIANA MARLISSA, SE

DAFTAR ISI / CONTENTS

	Halaman <i>Page</i>
Kata Pengantar/ <i>Preface</i>	xi
Daftar Isi/ <i>Contents</i>	xiii
Daftar Tabel/ <i>List of Tables</i>	xv
Daftar Singkatan/ <i>List of Abbreviations</i>	xxxiv
Statistik Kunci/ <i>Key Statistics</i>	xxxvi
1. Geografi dan Iklim/ <i>Geography and Climate</i>	1
2. Pemerintahan/ <i>Government</i>	18
3. Penduduk dan Ketenagakerjaan/ <i>Population and Employment</i>	38
4. Sosial dan Kesejahteraan Rakyat/ <i>Social and Welfare</i>	57
5. Pertanian, Kehutanan, Peternakan, dan Perikanan/ <i>Agriculture, Forestry, Livestock, and Fishery</i>	121
6. Industri, Pertambangan, dan Energi/ <i>Industry, Mining, and Energy</i>	169
7. Pariwisata/ <i>Tourism</i>	178
8. Transportasi dan Komunikasi/ <i>Transportation and Communication</i>	185
9. Perbankan, Koperasi, dan Harga-harga/ <i>Banking, Cooperative, dan Prices</i>	199
10. Pengeluaran Penduduk/ <i>Population Expenditure</i>	217
11. Perdagangan/ <i>Trade</i>	227
12. Sistem Neraca Regional/ <i>System of Regional Accounts</i>	233
13. Perbandingan Antar Kabupaten/Kota/ <i>Regency/Municipal Comparison</i>	250

DAFTAR TABEL/LIST OF TABLES

Halaman
Page

1.	GEOGRAFI DAN IKLIM/GEOGRAPHY AND CLIMATE	
1.1	KEADAAN GEOGRAFI	
	GEOGRAPHY CONDITION	
1.1.1	Luas Daerah dan Jumlah Pulau Menurut Kecamatan di Kabupaten Maluku Tengah, 2021 <i>Total Area and Number of Islands by Subdistrict in Maluku Tengah Regency, 2021</i>	6
1.1.2	Tinggi Wilayah dan Jarak ke Ibukota Kabupaten/Kota Menurut Kecamatan di Kabupaten Maluku Tengah, 2021 <i>Altitude and Distance to the Capital of Regency/Municipality by Subdistrict in Maluku Tengah Regency, 2021</i>	8
1.2	KEADAAN IKLIM	
	CLIMATE CONDITION	
1.2.1	Pengamatan Unsur Iklim Menurut Bulan di Stasiun Amahai, 2021 <i>Observation of Climate Elements By Months at Amahai Station, 2021</i>	9
1.2.2	Pengamatan Unsur Iklim Menurut Bulan di Stasiun Meteorologi Banda Naira, 2021 <i>Observation of Climate Elements By Months at Meteorologi Banda Naira Station, 2021</i>	12
1.2.3	Pengamatan Unsur Iklim Menurut Bulan di Stasiun Meteorologi Pattimura Ambon, 2021 <i>Observation of Climate Elements By Months at Meteorologi Pattimura Ambon Station, 2021</i>	15
2.	PEMERINTAHAN/GOVERNMENT	
2.1	WILAYAH ADMINISTRATIF	
	ADMINISTRATIVE AREA	
2.1.1	Jumlah Desa ¹ /Kelurahan Menurut Kecamatan di Kabupaten Maluku Tengah, 2017–2021	

	<i>Number of Villages¹/Kelurahan by Subdistrict in Maluku Tengah Regency, 2017–2021</i>	25
2.2	DEWAN PERWAKILAN RAKYAT DAERAH REGIONAL HOUSE OF REPRESENTATIVE	
2.2.1	Jumlah Anggota Dewan Perwakilan Rakyat Daerah Menurut Partai Politik dan Jenis Kelamin di Kabupaten Maluku Tengah, 2021 <i>Number of Regional House of Representatives’s Members by Political Parties and Sex in Maluku Tengah Regency 2021</i>	26
2.3	SUMBER DAYA MANUSIA HUMAN RESOURCES	
2.3.1	Jumlah Pegawai Negeri Sipil Menurut Jabatan dan Jenis Kelamin di Kabupaten Maluku Tengah, Desember 2020 dan Desember 2021 <i>Number of Civil Servants by Occupation and Sex in Maluku Tengah Regency, December 2020 and December 2021</i>	27
2.3.2	Jumlah Pegawai Negeri Sipil Menurut Tingkat Pendidikan dan Jenis Kelamin di Kabupaten Maluku Tengah, Desember 2020 dan Desember 2021 <i>Number of Civil Servants by Educational Level and Sex in Maluku Tengah Regency, Desember 2020 and Desember 2021</i>	29
2.3.3	Jumlah Pegawai Negeri Sipil Menurut Tingkat Kepangkatan dan Jenis Kelamin di Kabupaten Maluku Tengah, Desember 2020 dan Desember 2021 <i>Number of Civil Servants by Hierarchy and Sex in Maluku Tengah Regency, Desember 2020 and Desember 2021</i>	31

2.4 KEUANGAN PEMERINTAH

GOVERNMENT FINANCE

2.4.1	Realisasi Pendapatan Pemerintah Kabupaten Maluku Tengah Menurut Jenis Pendapatan (ribu rupiah), 2017–2020 <i>Actual Maluku Tengah Regency Government Revenues by Kind of Revenues (thousand rupiahs), 2017–2020.....</i>	33
2.4.2	Realisasi Belanja Pemerintah Kabupaten Maluku Tengah Menurut Jenis Belanja (ribu rupiah), 2017–2020 <i>Actual Maluku Tengah Regency Government Expenditures by Kind of Expenditures (thousand rupiahs), 2017–2020.....</i>	35
3.	PENDUDUK DAN KETENAGAKERJAAN/ POPULATION AND EMPLOYMENT	
3.1	PENDUDUK POPULATION	
3.1.1	Penduduk, Laju Pertumbuhan Penduduk, Distribusi Persentase Penduduk, Kepadatan Penduduk, Rasio Jenis Kelamin Penduduk Menurut Kecamatan di Kabupaten Maluku Tengah, 2021 <i>Population, Population Growth Rate, Percentage Distribution of Population, Population Density, and Population Sex Ratio by Subdistrict in Maluku Tengah Regency, 2021.....</i>	48
3.1.2	Jumlah Penduduk Menurut Kelompok Umur dan Jenis Kelamin di Kabupaten Maluku Tengah, 2021 <i>Population by Age Groups and Sex in Maluku Tengah Regency, 2021 .</i>	51
3.2	KETENAGAKERJAAN EMPLOYMENT	
3.2.1	Jumlah Penduduk Berumur 15 Tahun Keatas Menurut Jenis Kegiatan Selama Seminggu yang Lalu dan Jenis Kelamin di Kabupaten Maluku Tengah, 2021 <i>Population Aged 15 Years and Over by Type of Activity During The Previous Week and Sex in Maluku Tengah Regency, 2021</i>	52

3.2.2	Penduduk Berumur 15 Tahun ke Atas Menurut Pendidikan Tertinggi yang Ditamatkan dan Jenis Kegiatan Selama Seminggu yang Lalu di Kabupaten Maluku Tengah, 2021 <i>Population 15 Years of Age and Over by Educational Attainment and Type of Activity During the Previous Week in Maluku Tengah Regency, 2021</i>	53
3.2.3	Penduduk Berumur 15 Tahun Ke Atas yang Bekerja Selama Seminggu yang Lalu Menurut Status Pekerjaan Utama dan Jenis Kelamin di Kabupaten Maluku Tengah, 2021 <i>Population 15 Years of Age and Over who Worked During The Previous Week by Main Employment Status and Sex in Maluku Tengah Regency, 2021</i>	55
4.	SOSIAL DAN KESEJAHTERAAN RAKYAT/SOCIAL AND WELFARE	
4.1	PENDIDIKAN	
	EDUCATION	
4.1.1	Jumlah Sekolah, Guru, dan Murid Taman Kanak-Kanak (TK) di Bawah Kementerian Pendidikan dan Kebudayaan Menurut Kecamatan di Kabupaten Maluku Tengah, 2020/2021 dan 2021/2022 <i>Number of Schools, Teachers, and Pupils in Kindergarten Under The Ministry of Education and Culture by Subdistrict in Maluku Tengah Regency, 2020/2021 and 2021/2022</i>	70
4.1.2	Jumlah Sekolah, Guru, dan Murid Raudatul Athfal (RA) di Bawah Kementerian Agama Menurut Kecamatan di Kabupaten Maluku Tengah, 2019/2020 dan 2020/2021 <i>Number of Schools, Teachers, and Pupils in Raudatul Athfal (RA) Under The Ministry of Religious Affairs by Subdistrict in Maluku Tengah Regency, 2019/2020 and 2020/2021</i>	73
4.1.3	Jumlah Sekolah, Guru, dan Murid Sekolah Dasar (SD) di Bawah Kementerian Pendidikan dan Kebudayaan Menurut Kecamatan di Kabupaten Maluku Tengah, 2020/2021 dan 2021/2022 <i>Number of Schools, Teachers, and Pupils in Primary Schools Under The Ministry of Education and Culture by Subdistrict in Maluku Tengah Regency, 2020/2021 and 2021/2022</i>	74

4.1.4	<p>Jumlah Sekolah, Guru, dan Murid Madrasah Ibtidaiyah (MI) di Bawah Kementerian Agama Menurut Kecamatan di Kabupaten Maluku Tengah, 2019/2020 dan 2020/2021 <i>Number of Schools, Teachers, and Pupils in Madrasah Ibtidaiyah (MI) Under The Ministry of Religious Affairs by Subdistrict in Maluku Tengah Regency, 2019/2020 and 2020/2021</i></p>	77
4.1.5	<p>Jumlah Sekolah, Guru, dan Murid Sekolah Menengah Pertama (SMP) di Bawah Kementerian Pendidikan dan Kebudayaan Menurut Kecamatan di Kabupaten Maluku Tengah, 2020/2021 dan 2021/2022 <i>Number of Schools, Teachers, and Pupils in Lower Secondary Schools Under The Ministry of Education and Culture by Subdistrict in Maluku Tengah Regency, 2020/2021 and 2021/2022</i></p>	80
4.1.6	<p>Jumlah Sekolah, Guru, dan Murid Madrasah Tsanawiyah (MTs) di Bawah Kementerian Agama Menurut Kecamatan di Kabupaten Maluku Tengah, 2019/2020 dan 2020/2021 <i>Number of Schools, Teachers, and Pupils in Madrasah Tsanawiyah (MTs) Under The Ministry of Religious Affairs by Subdistrict in Maluku Tengah Regency, 2019/2020 and 2020/2021</i></p>	83
4.1.7	<p>Jumlah Sekolah, Guru, dan Murid Sekolah Menengah Atas (SMA) di Bawah Kementerian Pendidikan dan Kebudayaan Menurut Kecamatan di Kabupaten Maluku Tengah, 2020/2021 dan 2021/2022 <i>Number of Schools, Teachers, and Pupils in Upper Secondary Schools Under The Ministry of Education and Culture by Subdistrict in Maluku Tengah Regency, 2020/2021 and 2021/2022</i></p>	86
4.1.8	<p>Jumlah Sekolah, Guru, dan Murid Sekolah Menengah Kejuruan (SMK) di Bawah Kementerian Pendidikan dan Kebudayaan Menurut Kecamatan di Kabupaten Maluku Tengah, 2020/2021 dan 2021/2022 <i>Number of Schools, Teachers, and Pupils in Vocational High Schools Under The Ministry of Education and Culture by Subdistrict in Maluku Tengah Regency, 2020/2021 and 2021/2022</i></p>	89
4.1.9	<p>Jumlah Sekolah, Guru, dan Murid Madrasah Aliyah (MA) di Bawah Kementerian Agama Menurut Kecamatan di Kabupaten Maluku Tengah, 2019/2020 dan 2020/2021</p>	

	<i>Number of Schools, Teachers, and Pupils in Madrasah Aliyah (MA) Under the Ministry of Religious Affairs by Subdistrict in Maluku Tengah Regency, 2019/2020 and 2020/2021</i>	92
4.1.10	Jumlah Desa ¹ /Kelurahan yang Memiliki Fasilitas Sekolah Menurut Kecamatan dan Tingkat Pendidikan di Kabupaten Maluku Tengah, 2019–2021 <i>Number of Villages¹/Kelurahan Having Educational Facilities by Subdistrict and Educational Level in Maluku Tengah Regency, 2019–2021</i>	95
4.1.11	Angka Partisipasi Murni (APM) dan Angka Partisipasi Kasar (APK) Menurut Jenjang Pendidikan di Kabupaten Maluku Tengah, 2020 dan 2021 <i>Net Enrollment Rate and Gross Enrollment Ratio by Educational Level in Maluku Tengah Regency, 2020 and 2021</i>	100
4.1.12	Persentase Penduduk Berumur 15 Tahun ke Atas yang Melek Huruf Menurut Kelompok Umur di Kabupaten Maluku Tengah, 2020 dan 2021 <i>Percentage of Literate People Aged 15 Years and Over by Age Group in Maluku Tengah Regency, 2020 and 2021</i>	101
4.2	KESEHATAN	
	HEALTH	
4.2.1	Jumlah Desa ¹ /Kelurahan Yang Memiliki Sarana Kesehatan Menurut Kecamatan di Kabupaten Maluku Tengah, 2019–2021 <i>Number of Villages¹/Kelurahan Having Health Facilities by Subdistrict in Maluku Tengah Regency, 2019–2021</i>	102
4.2.2	Jumlah Tenaga Kesehatan Menurut Kecamatan di Kabupaten Maluku Tengah, 2020 <i>Number of Health Human Resources by Subdistrict in Maluku Tengah Regency, 2020</i>	108
4.2.3	Jumlah Rumah Sakit Umum, Rumah Sakit Khusus, Puskesmas, Klinik Pratama, dan Posyandu Menurut Kecamatan di Kabupaten Maluku Tengah, 2019 dan 2020	

	<i>Number of General Hospital, Specialized Hospital, Public Health Center, Primary Clinic, and Integrated Health Post by Subdistrict in Maluku Tengah Regency, 2019 and 2020</i>	110
4.3	AGAMA DAN SOSIAL LAINNYA	
	RELIGION AND OTHER SOCIAL AFFAIRS	
4.3.1	Jumlah Penduduk Menurut Kecamatan dan Agama yang Dianut di Kabupaten Maluku Tengah, 2021 <i>Population by Subdistrict and Religion in Maluku Tengah Regency, 2021</i>	113
4.3.2	Jumlah Tempat Peribadatan Menurut Kecamatan di Kabupaten Maluku Tengah, 2021 <i>Number of Places of Worship by Subdistrict in Maluku Tengah Regency, 2021</i>	114
4.3.3	Jumlah Desa ¹ /Kelurahan yang Mengalami Bencana Alam ² Menurut Kecamatan di Kabupaten Maluku Tengah, 2019–2021 <i>Number of Villages¹/Kelurahan that Had Natural Disaster² by Subdistrict in Maluku Tengah Regency, 2019–2021</i>	115
4.4	KEMISKINAN	
	POVERTY	
4.4.1	Garis Kemiskinan, Jumlah, dan Persentase Penduduk Miskin di Kabupaten Maluku Tengah, 2014–2021 <i>Poverty Line, Number, and Percentage of Poor People in Maluku Tengah Regency, 2014–2021</i>	118
4.4.2	Indeks Kedalaman Kemiskinan dan Indeks Keparahan Kemiskinan di Kabupaten Maluku Tengah, 2014–2021 <i>Poverty Gap Index and Poverty Severity Index in Maluku Tengah Regency, 2014–2021</i>	119
5.	PERTANIAN, KEHUTANAN, PETERNAKAN, DAN PERIKANAN/	
	AGRICULTURE, FORESTRY, LIVESTOCK, AND FISHERY	
5.1	HORTIKULTURA	

HORTICULTURE

5.1.1	Luas Panen Tanaman Sayuran Menurut Kecamatan dan Jenis Tanaman di Kabupaten Maluku Tengah (ha), 2020 dan 2021 ^x <i>Harvested Area of Vegetables by Subdistrict and Kind of Plant in Maluku Tengah Regency (ha), 2020 and 2021^x</i>	134
5.1.2	Produksi Tanaman Sayuran Menurut Kecamatan dan Jenis Tanaman di Kabupaten Maluku Tengah (kuintal), 2020 dan 2021 ^x <i>Production of Vegetables by Subdistrict and Kind of Plant in Maluku Tengah Regency (quintal), 2020 and 2021^x</i>	138
5.1.3	Luas Panen Tanaman Sayuran dan Buah-buahan Semusim Menurut Jenis Tanaman di Kabupaten Maluku Tengah (ha), 2018–2021 <i>Harvested Area of Seasonal Vegetables and Fruits by Kind of Plant in Maluku Tengah Regency (ha), 2018–2021</i>	142
5.1.4	Produksi Tanaman Sayuran dan Buah-buahan Semusim Menurut Jenis Tanaman di Kabupaten Maluku Tengah (kuintal), 2018–2021 <i>Production of Seasonal Vegetables and Fruits by Kind of Plant in Maluku Tengah Regency (quintal), 2018–2021</i>	143
5.1.5	Luas Panen Tanaman Biofarmaka Menurut Kecamatan dan Jenis Tanaman di Kabupaten Maluku Tengah (m ²), 2020 dan 2021 ^x <i>Harvested Area of Medicinal Plants by Subdistrict and Kind of Plant in Maluku Tengah Regency (m²), 2020 and 2021^x</i>	144
5.1.6	Produksi Tanaman Biofarmaka Menurut Kecamatan dan Jenis Tanaman di Kabupaten Maluku Tengah (kg), 2020 dan 2021 ^x <i>Production of Medicinal Plants by Subdistrict and Kind of Plant in Maluku Tengah Regency (kg), 2020 and 2021^x</i>	146
5.1.7	Luas Panen Tanaman Biofarmaka Menurut Jenis Tanaman di Kabupaten Maluku Tengah (m ²), 2018–2021 <i>Harvested Area of Medicinal Plants by Kind of Plant in Maluku Tengah Regency (m²), 2018–2021</i>	148

5.1.8	Produksi Tanaman Biofarmaka Menurut Jenis Tanaman di Kabupaten Maluku Tengah (kg), 2018–2021 <i>Production of Medicinal Plants by Kind of Plant in Maluku Tengah Regency (kg), 2018–2021</i>	149
5.1.9	Luas Panen Tanaman Hias Menurut Kecamatan dan Jenis Tanaman di Kabupaten Maluku Tengah (m ²), 2020 dan 2021 ^x <i>Harvested Area of Ornamental Plants by Subdistrict and Kind of Plant in Maluku Tengah Regency (m²), 2020 and 2021^x</i>	150
5.1.10	Produksi Tanaman Hias Menurut Kecamatan dan Jenis Tanaman di Kabupaten Maluku Tengah (tangkai), 2020 dan 2021 ^x <i>Production of Ornamental Plants by Subdistrict and Kind of Plant in Maluku Tengah Regency (stalks), 2020 and 2021^x</i>	152
5.1.11	Luas Panen Tanaman Hias Menurut Jenis Tanaman di Kabupaten Maluku Tengah (m ²), 2018–2021 <i>Harvested Area of Ornamental Plants by Kind of Plant in Maluku Tengah Regency (m²), 2018–2021</i>	154
5.1.12	Produksi Tanaman Hias Menurut Jenis Tanaman di Kabupaten Maluku Tengah (tangkai), 2018–2021 <i>Production of Ornamental Plants by Kind of Plant n Maluku Tengah Regency (stalks), 2018–2021</i>	155
5.1.13	Produksi Buah-buahan Menurut Kecamatan dan Jenis Tanaman di Kabupaten Maluku Tengah (kuintal), 2020 dan 2021 ^x <i>Production of Fruits by Subdistrict and Kind of Plant in Maluku Tengah Regency (kuintal), 2020 and 2021^x</i>	156
5.1.14	Produksi Buah-Buahan dan Sayuran Tahunan Menurut Jenis Tanaman di Kabupaten Maluku Tengah (kuintal), 2018–2021 <i>Production of Annual Fruits and Vegetables by Kind of Plant in Maluku Tengah Regency (quintal), 2018–2021</i>	160
5.2	PERKEBUNAN	
	ESTATE CROPS	
5.2.1	Luas Areal Tanaman Perkebunan Menurut Kecamatan dan Jenis Tanaman di Kabupaten Maluku Tengah (ha), 2020 dan 2021 ^x <i>Planted Area of Estate Crops by Subdistrict and Type of Crops in Maluku Tengah Regency (ha), 2020 and 2021^x</i>	161

5.2.2	Produksi Perkebunan Menurut Kecamatan dan Jenis Tanaman di Kabupaten Maluku Tengah (ton), 2020 dan 2021* <i>Production of Estate by Subdistrict and Type of Crops in Maluku Tengah Regency (ton), 2020 and 2021*</i>	165
6.	INDUSTRI, PERTAMBANGAN, DAN ENERGI/ INDUSTRY, MINING, AND ENERGY	
6.1	Daya Terpasang, Produksi, dan Distribusi Listrik PT. PLN (Persero) pada Cabang/Ranting PLN Menurut Kecamatan di Kabupaten Maluku Tengah, 2021 <i>Installed Electricity Power, Production, and Distribution of PT. PLN (Persero) at PLN Branch by Subdistrict in Maluku Tengah Regency, 2021</i>	175
6.2	Jumlah Pelanggan Listrik Menurut Kecamatan di Kabupaten Maluku Tengah, 2017–2021 <i>Number of Electricity Customers by Subdistrict in Maluku Tengah Regency, 2017–2021</i>	176
6.3	Jumlah Pelanggan dan Air yang Disalurkan Menurut Kecamatan di Kabupaten Maluku Tengah, 2021 <i>Number of Customers and Distributed Water by Subdistrict in Maluku Tengah Regency, 2021</i>	177
7.	PARIWISATA/TOURISM	
7.1	Jumlah Rumah Makan/Restoran Menurut Kecamatan di Kabupaten Maluku Tengah, 2018–2021 <i>Number of Restaurants by Subdistrict in Maluku Tengah Regency, 2018–2021</i>	184
8.	TRANSPORTASI DAN KOMUNIKASI/ TRANSPORTATION AND COMMUNICATION	
8.1	TRANSPORTASI TRANSPORTATION	
8.1.1	Panjang Jalan ¹ Menurut Tingkat Kewenangan Pemerintahan di Kabupaten Maluku Tengah (km), 2019–2021	

	<i>Length of Roads¹ by Level of Government Authority in Maluku Tengah Regency (km), 2019–2021</i>	194
8.1.2	Panjang Jalan Menurut Jenis Permukaan Jalan di Kabupaten Maluku Tengah (km), 2019–2021 <i>Length of Roads by Type of Road Surface in Maluku Tengah Regency (km), 2019–2021</i>	195
8.1.3	Panjang Jalan Menurut Kondisi Jalan di Kabupaten Maluku Tengah (km), 2019–2021 <i>Length of Roads by Condition of Roads in Maluku Tengah Regency (km), 2019–2021</i>	196
8.2	KOMUNIKASI COMMUNICATION	
8.2.1	Jumlah Kantor Pos Pembantu Menurut Kecamatan di Kabupaten Maluku Tengah, 2018–2021 <i>Number of Post Offices Subsidiaries by Subdistrict in Maluku Tengah Regency, 2018–2021</i>	197
9.	PERBANKAN, KOPERASI, DAN HARGA- HARGA/BANKING, COOPERATIVE, AND PRICES	
9.1	Jumlah Koperasi Aktif Menurut Kecamatan di Kabupaten Maluku Tengah, 2018–2021 <i>Number of Active Cooperative by Subdistrict in Maluku Tengah Regency, 2018–2021</i>	204
9.2	Jumlah Koperasi Menurut Jenis Koperasi dan Kecamatan di Kabupaten Maluku Tengah, 2021 <i>Number of Cooperative by Kind of Cooperative and Subdistrict in Maluku Tengah Regency, 2021</i>	205
9.3	Indeks Harga Konsumen per Bulan Menurut Kelompok Pengeluaran (2018=100) di Kabupaten Maluku Tengah, 2021 <i>Consumer Price Index per Month by Expenditure Group (2018=100) in Maluku Tengah Regency, 2021</i>	206

9.4	Laju Inflasi Bulanan Menurut Kelompok Pengeluaran (2018=100) di Kabupaten Maluku Tengah, 2021 <i>Monthly Inflation Rate by Expenditure Group (2018=100) in Maluku Tengah Regency, 2021</i>	210
10.	PENGELUARAN PENDUDUK/POPULATION EXPENDITURE	
10.1	Rata-rata Pengeluaran per Kapita Sebulan Menurut Kelompok Komoditas (rupiah) di Kabupaten Maluku Tengah, 2020 dan 2021 <i>Monthly Average Expenditure per Capita by Commodity Group (rupiahs) in Maluku Tengah Regency, 2020 and 2021</i>	222
10.2	Persentase Pengeluaran per Kapita Sebulan Menurut Kelompok Komoditas di Kabupaten Maluku Tengah, 2020 dan 2021 <i>Percentage of Monthly Expenditure per Capita by Commodity Group in Maluku Tengah Regency, 2020 and 2021</i>	223
10.3	Persentase Penduduk Menurut Golongan Pengeluaran Per Kapita Sebulan di Kabupaten Maluku Tengah, 2021 <i>Percentage of Population by Class of Monthly Expenditure per Capita in Maluku Tengah Regency, 2021</i>	224
11.	PERDAGANGAN/TRADE	
11.1	Jumlah Sarana Perdagangan Menurut Jenisnya di Kabupaten Maluku Tengah, 2018–2021 <i>Number of Trading Facilities by Type of Facility in Maluku Tengah Regency, 2018–2021</i>	232
12.	SISTEM NERACA REGIONAL/SYSTEM OF REGIONAL ACCOUNTS	
12.1.	Produk Domestik Regional Bruto Atas Dasar Harga Berlaku Menurut Lapangan Usaha di Kabupaten Maluku Tengah (miliar rupiah), 2017–2021 <i>Gross Regional Domestic Product at Current Market Prices by Industry in Maluku Tengah Regency (billion rupiahs), 2017–2021</i>	238
12.2	Produk Domestik Regional Bruto Atas Dasar Harga Konstan 2010 Menurut Lapangan Usaha di Kabupaten Maluku Tengah (miliar rupiah), 2017–2021 <i>Gross Regional Domestic Product at 2010 Constant Market Prices by Industry in Maluku Tengah Regency (billion rupiahs), 2017–2021</i>	240

12.3	Distribusi Persentase Produk Domestik Regional Bruto Atas Dasar Harga Berlaku Menurut Lapangan Usaha di Kabupaten Maluku Tengah, 2017–2021 <i>Percentage Distribution of Gross Regional Domestic Product at Current Market Prices by Industry in Maluku Tengah Regency, 2017–2021</i>	242
12.4	Laju Pertumbuhan Produk Domestik Regional Bruto Atas Dasar Harga Konstan 2010 Menurut Lapangan Usaha di Kabupaten Maluku Tengah (persen), 2017–2021 <i>Growth Rate of Gross Regional Domestic Product at 2010 Constant Market Prices by Industry in Maluku Tengah Regency (percent), 2017–2021</i>	244
12.5	Produk Domestik Regional Bruto Atas Dasar Harga Berlaku Menurut Jenis Pengeluaran di Kabupaten Maluku Tengah (miliar rupiah), 2017–2021 <i>Gross Regional Domestic Product at Current Market Prices by Type of Expenditure in Maluku Tengah Regency (billion rupiahs), 2017–2021</i>	246
12.6	Produk Domestik Regional Bruto Atas Dasar Harga Konstan 2010 Menurut Jenis Pengeluaran di Kabupaten Maluku Tengah (miliar rupiah), 2017–2021 <i>Gross Regional Domestic Product at 2010 Constant Market Prices by Type of Expenditure in Maluku Tengah Regency (billion rupiahs), 2017–2021</i>	247
13.	PERBANDINGAN ANTAR KABUPATEN/ KOTA/ REGENCY/MUNICIPAL COMPARISON	
13.1	Jumlah Penduduk Menurut Kabupaten/Kota di Provinsi Maluku (ribu), 2017–2021 <i>Population by Regency/Municipality in Maluku Province (thousand), 2017–2021</i>	256
13.2	Laju Pertumbuhan Produk Domestik Regional Bruto Atas Dasar Harga Konstan 2010 Menurut Kabupaten/ Kota di Provinsi Maluku (persen), 2017–2021 <i>Rate of Growth of Gross Regional Domestic Products at Constant 2010 Prices by Regency/Municipality in Maluku Province (percent), 2017–2021</i>	257

	Halaman Page
13.3 Jumlah Penduduk Miskin Menurut Kabupaten/ Kota di Provinsi Maluku (ribu), 2017–2021 <i>Number of Poor Population by Regency/Municipality in Maluku Province (thousand), 2017–2021</i>	258
13.4 Indeks Pembangunan Manusia Menurut Kabupaten/ Kota di Provinsi Maluku, 2017–2021 <i>Human Development Index by Regency/Municipality in Maluku Province, 2017–2021</i>	259

<https://malukutengahkab.bps.go.id>

DAFTAR GAMBAR/LIST OF FIGURES

		Halaman <i>Page</i>
1.1	Luas Daerah menurut Kecamatan (%), 2021	5
	Area of Subdistrict (%), 2021	5
2.1	Jumlah Pegawai Negeri Sipil Menurut Tingkat Pendidikan dan Jenis Kelamin Desember, 2021	24
	Number of Civil Servants by Educational Level and Sex December, 2021	24
3.1	Persentase Penduduk menurut Kecamatan (%), 2021	47
	Percentage of Total Population by Subdistrict (%), 2021	47
4.1	Jumlah Sekolah menurut Kecamatan (%), 2021	69
	Number of Schools by Subdistrict (%), 2021	69
5.1	Produksi Buah-buahan Menurut Jenis Tanaman di Kabupaten Maluku Tengah (kw), 2021	133
	Production of Fruits by Subdistrict and Kind of Plant in Maluku Tengah Regency (qui), 2021	133
6.1	Jumlah Pelanggan Air Menurut Kecamatan di Kabupaten Maluku Tengah, 2021	174
	Number of Water Customers by Subdistrict in Maluku Tengah Regency, 2021	174
7.1	Jumlah Rumah Makan/Restoran Menurut Kecamatan, 2021	183
	Number of Restaurants by Subdistrict, 2021	183
8.1	Persentase Panjang Jalan Menurut Kondisi Jalan di Kabupaten Maluku Tengah, 2021	193
	Percentage of Road Length According to Road Conditions in Central Maluku Regency, 2021	193
9.1	Jumlah Koperasi Menurut Jenis Koperasi dan Kecamatan di Kabupaten Maluku Tengah , 2021	203
	Number of Cooperative by Kind of Cooperative and Subdistrict in Maluku Tengah Regency, 2021	203
10.1	Persentase Pengeluaran per Kapita Sebulan Menurut Kelompok Komoditas di Kabupaten Maluku Tengah, 2021	221

	Halaman Page
	Percentage of Monthly Expenditure per Capita by Commodity Group in Maluku Tengah Regency, 2021 221
11.1	Jumlah Sarana Perdagangan Menurut Jenisnya di Kabupaten Maluku Tengah, 2021 231
	Number of Trading Facilities by Type of Facility in Maluku Tengah Regency, 2021 231
12.1	Laju Pertumbuhan Produk Domestik Regional Bruto Atas Dasar Harga Konstan 2010 Menurut Lapangan Usaha (persen), 2021 237
	Growth Rate of Gross Regional Domestic Product at 2010 Constant Market Prices by Industry (percent), 2021 237
13.1	Indeks Pembangunan Manusia Menurut Kabupaten/Kota di Provinsi Maluku, 2021 255
	Human Development Index by Regency/Municipality in Maluku Province, 2021 255

PENJELASAN UMUM/EXPLANATORY NOTES

Tanda-tanda, satuan-satuan, dan lain-lainnya yang digunakan dalam publikasi ini adalah sebagai berikut:

Symbols, measurement units, and acronyms which are used in this publication, are as follows:

1. TANDA-TANDA/SYMBOLS

Data tidak tersedia/Data not available	: ...
Tidak ada atau nol /Null or zero	: -
Data dapat diabaikan/Data negligible	: 0
Tanda decimal/Decimal point	: ,
Data tidak dapat ditampilkan/Not applicable	: NA
Angka estimasi/Estimated figures	: e
Angka diperbaiki/Revised figures	: r
Angka sementara/Preliminary figures	: x
Angka sangat sementara/Very preliminary figures	: xx
Angka sangat sangat sementara/Very very preliminary figures	: xxx

2. SATUAN/UNITS

barel/barrel	: 158,99 liter/litres = 1/6,2898 m ³
hektar (ha)/hectare (ha)	: 10 000 m ²
kilometer (km)/kilometres (km)	: 1 000 meter/meters (m)
knot/knot	: 1,8523 km/jam (km/hour)
kuintal/quintal	: 100 kg
KWh	: 1 000 Watt hour
MWh	: 1 000 KWh
liter (untuk beras)/litre (for rice)	: 0,80 kg
MMSCF	: 1/35,3 m ³
metrik ton (m.ton)/metric ton (m. ton)	: 0,98421 long ton = 1 000 kg
ons/ounce	: 28,31 gram/grams
ton	: 1 000 kg

Satuan lain: buah, dus, butir, helai/lembar, kaleng, batang, pulsa, ton kilometer (ton-km), jam, menit, persen (%).

Other units: unit, pack, pieces, sheet, tin, pulse, ton-kilometres(ton-km), hour, minute, percent (%).

Perbedaan angka di belakang koma disebabkan oleh pembulatan angka.

The difference in decimal numbers is caused by rounding.

DAFTAR SINGKATAN/ LIST OF ABBREVIATIONS

SI	: Stasiun Iklim
SIMPK	: Stasiun Meteorologi Pertanian Khusus
t.t	: Tempat tidur
BCG	: Bacillus Calmette Guerin
DPT	: Difteri, Pertusis, Tetanus
TT	: Tetanus Toxoid
IOT	: Industri Obat Tradisional/ <i>Traditional Medicine Industry</i>
IKOT	: Industri Kecil Obat Tradisional/ <i>Traditional Medicine Small</i>
Alkes	: Alat kesehatan/ <i>Health Kits</i>
PKRT	: Perbekalan Kesehatan Rumah tangga/ <i>Household Health Logistics</i>
Kompl	: Komplemen/ <i>Complement</i>
IRTP	: Industri Pangan Produksi Rumah Tangga/ <i>Foods Home Industry</i>
PBF	: Pedagang Besar Farmasi/ <i>Pharmacy Whole-seller</i>
GFK	: Gudang Farmasi Kab/Kota/Regency/ <i>Municipality Pharmacy Warehouse</i>
RB	: Rumah Bersalin/ <i>Delivery House</i>
Pustu	: Puskesmas pembantu/ <i>Auxiliary Public Health Center</i>
BP	: Balai Pengobatan/ <i>Polyclinic</i>
TPS	: Tempat Pembuangan Sementara / <i>landfill</i>
Jamkesmas	: Jaminan kesehatan masyarakat miskin/ <i>Poor public health insurance</i>
PJKMU	: Program Jaminan Kesehatan Masyarakat Umum
SIUP	: Surat Ijin Usaha Perdagangan/ <i>Trading Permission Letter</i>
TDP	: Tanda Daftar Perusahaan/ <i>Company Registration Identity</i>
API	: Angka Pengenal Importir/ <i>Importer's Identity Number</i>

Statistik Kunci, 2019–2021 Key Statistics, 2019–2021

Rincian/Description	Satuan/Unit	2019	2020	2021
(1)	(2)	(3)	(4)	(5)
SOSIAL/SOCIAL				
Penduduk ¹ /Population ¹	juta/million			
Laju Pertumbuhan Penduduk ¹ /Population Growth ¹	%			
Angka Harapan Hidup ^{1-e} /Life Expectancy Rate ¹	tahun/years			
Angka Melek Huruf Usia 15+/Literacy Rate Aged 15+	%			
Tingkat Partisipasi Angkatan Kerja -TPAK ^{2,3} Labour Force Participation Rate-LFPR ^{2,3}	%			
Tingkat Pengangguran Terbuka-TPT ^{2,3} Unemployment Rate-UR ^{2,3}	%			
Penduduk Miskin ⁴ /Poor People ⁴	juta/million			
Persentase Penduduk Miskin ⁴ Percentage of Poor People ⁴	%			
Indeks Pembangunan Manusia-IPM ⁵ Human Development Index ⁵	—			
EKONOMI/ECONOMIC				
Produk Domestik Regional Bruto (PDRB) Harga Berlaku ⁶ Gross Regional Domestic Bruto (GRDP) at Current Price ⁶	triliun rupiah trillion rupiahs			
Laju Pertumbuhan Ekonomi ⁷ /Economic Growth ⁷	%			
PDRB Per Kapita Harga Berlaku ^{6,8} Per Capita of GRDP at Current Price ^{6,8}	juta rupiah million rupiahs			

Catatan/Notes: ¹ Data 2019 hasil Data 2020 hasil Hasil Sensus Penduduk (SP) 2020 (September). Data 2021 hasil/The 2019 data was the result of The 2020 data was the result of 2020 Population Census (September). The 2021 data was the result of

² Kondisi Agustus/Condition at August

³ Menggunakan penimbang hasil proyeksi penduduk Survei Penduduk Antar Sensus (SUPAS) 2015/Weighted by the population projection results of the Intercensal Population Survey (SUPAS) 2015

⁴ Kondisi Maret/Condition at March

⁵ Sejak tahun 2010, IPM dihitung dengan metode baru. Komponen IPM metode baru adalah angka harapan hidup saat lahir, harapan lama sekolah, rata-rata lama sekolah, dan pengeluaran per kapita/Since 2010, HDI was calculated using new method. New HDI component are life expectancy at birth, expected years of schooling, means years of schooling, and expenditure per capita


⁶ Mulai tahun 2010 mengadopsi System of National Account 2008 (SNA 2008)/Since 2010 is in line with System of National Account 2008 (SNA 2008)

⁷ Menggunakan tahun dasar 2010 (2010=100)/Using 2010 base year (2010=100)

⁸ Menggunakan proyeksi penduduk berdasarkan hasil SP2010/Using population projection based on SP2010

01

GEOGRAFI DAN IKLIM
GEOGRAPHY AND CLIMATE



<https://malukudenghahkab.bps.go.id>

PENJELASAN TEKNIS

1. Desa/Kelurahan Tepi Laut adalah desa/kelurahan yang sebagian atau seluruh wilayahnya bersinggungan langsung dengan laut, baik berupa pantai maupun tebing karang.
2. Desa/Kelurahan bukan tepi laut adalah desa/kelurahan yang wilayahnya tidak bersinggungan langsung dengan laut.
3. Desa/Kelurahan Lereng/Puncak adalah desa/kelurahan yang sebagian besar wilayahnya berada di puncak gunung/pegunungan atau terletak di antara puncak sampai lembah.
4. Desa/Kelurahan lembah adalah desa/kelurahan yang wilayahnya sebagian besar merupakan daerah rendah yang terletak di antara dua gunung/pegunungan atau daerah yang mempunyai kedudukan lebih rendah dibandingkan daerah sekitarnya.
5. Desa/Kelurahan Dataran adalah desa/kelurahan yang sebagian besar wilayahnya tampak datar, rata, dan membentang.

TECHNICAL NOTES

1. *Coastal Village/Coastal Sub-District is a village/sub-district which some areas are intersect/directly adjacent to the sea, either gently sloping/flat beach or cliffs/reef.*
2. *Non Coastal Village/Non Coastal Sub-District is a village which has no area that intersect/directly adjacent to the sea.*
3. *Slope/Peak Village/Sub-District is a village/sub-district which the largest part of village/sub-district lies on the highest part of mount/mountain or lies between the peak to the valley.*
4. *Valley Village/Sub-District area is a village/sub-district with the largest part of the village/sub-district is a low area between two mountains or area that have a position lower than the surrounding areas.*
5. *Flat Village/Sub-District is a village/sub-district which the largest part of village/sub-district looked plane, flat, and stretches.*

ULASAN

Luas wilayah daratan Kabupaten Maluku Tengah adalah 11,595.97 yang terdiri 18 kecamatan. Jika dibandingkan luas Kabupaten maka kecamatan yang memiliki wilayah terluas adalah Kecamatan Seram Utara sebesar 61,86 persen dan kecamatan terkecil adalah kecamatan Kota Masohi dengan luasnya hanya 0,32 persen dari luas wilayah kabupaten Maluku Tengah. Wilayah Kabupaten Maluku Tengah memiliki 49 pulau dengan pulau terbesar adalah pulau Seram.

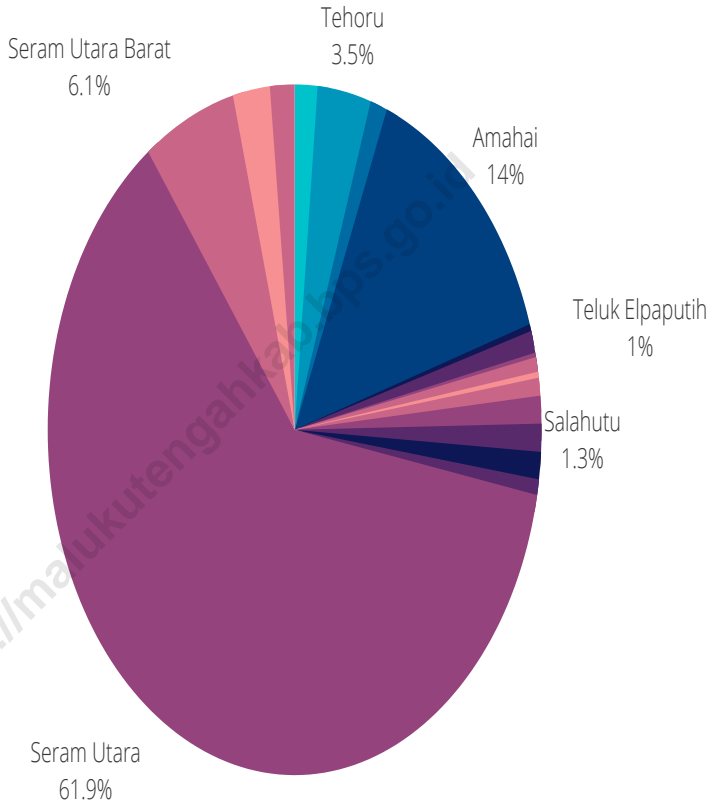
DESCRIPTION

The land area of Central Maluku Regency is 11,595.97 consisting of 18 sub-districts. When compared to the district area, the sub-district that has the widest area is North Seram District at 61.86 percent and the smallest sub-district is Masohi city with an area of only 0.32 percent of the area of Central Maluku Regency. The district of Central Maluku has 49 islands which the largest island is Seram Island.

<https://malukutengahkab.bps.go.id/>

Gambar 1.1 Luas Daerah menurut Kecamatan (%), 2021
Figures 1.1 Area of Subdistrict (%), 2021

Persentase Luas Kabupaten Maluku Tengah



Sumber/Source: Survey Persemakmuran Tahun 1994

1.1 KEADAAN GEOGRAFI GEOGRAPHY CONDITION

Tabel 1.1.1 **Luas Daerah dan Jumlah Pulau Menurut Kecamatan di Kabupaten Maluku Tengah, 2021**
Table 1.1.1 **Total Area and Number of Islands by Subdistrict in Maluku Tengah Regency, 2021**

Kecamatan <i>Subdistrict</i>	Ibukota Kecamatan <i>Capital of Subdistrict</i>	Luas <i>Total Area</i> (km ² /sq.km)
(1)	(2)	(3)
Banda	Nusantara	172,00
Tehoru	Tehoru	405,72
Telutih	Laimu	128,50
Amahai	Amahai	1 619,07
Kota Masohi	Masohi	37,30
Teluk Elpaputih	Sahulau	120,00
Teon Nila Serua	Waipia	24,28
Saparua	Saparua	79,90
Nusalaut	Ameth	32,50
Saparua Timur	Tuhaha	96,60
Pulau Haruku	Pelauw	150,00
Salahutu	Tulehu	151,82
Leihitu	Hila	147,63
Leihitu Barat	Wakasih	84,47
Seram Utara	Wahai	7 173,46
Seram Utara Barat	Pasanea	705,48
Seram Utara Timur Kobi	Kobi	280,65
Seram Utara Timur Seti	Kobisonta	186,19
Maluku Tengah		11 595,57

Lanjutan Tabel/*Continued Table 1.1.1*

Kecamatan <i>Subdistrict</i>	Persentase terhadap Luas Kabupaten <i>Percentage to Regency Area</i>	Jumlah Pulau <i>Number of Islands</i>
(1)	(4)	(5)
Banda	1,48	11
Tehoru	3,50	-
Telutih	1,11	-
Amahai	13,96	-
Kota Masohi	0,32	1
Teluk Elpautih	1,03	-
Teon Nila Serua	0,21	8
Saparua	0,69	2
Nusalaut	0,28	1
Saparua Timur	0,83	-
Pulau Haruku	1,29	2
Salahutu	1,31	2
Leihitu	1,27	10
Leihitu Barat	0,73	-
Seram Utara	61,86	7
Seram Utara Barat	6,08	5
Seram Utara Timur Kobi	2,42	-
Seram Utara Timur Seti	1,61	-
Maluku Tengah	100	49

Catatan/*Note*: Terdapat 9 Kecamatan di Pulau Seram dan 3 Kecamatan di Pulau Ambon
 Sumber/*Source*: Survey Persemakmuran Tahun 1994

Tabel 1.1.2 **Tinggi Wilayah dan Jarak ke Ibukota Kabupaten/Kota Menurut Kecamatan di Kabupaten Maluku Tengah, 2021**
Table 1.1.2 **Altitude and Distance to the Capital of Regency/ Municipality by Subdistrict in Maluku Tengah Regency, 2021**

Kecamatan Subdistrict	Tinggi Wilayah (mdpl) Altitude (m a.s.l)	Jarak ke Ibukota Kabupaten/Kota Distance to the Capital of Regency/ Municipality
(1)	(2)	(3)
Banda	1,48	11
Tehoru	3,50	-
Telutih	1,11	-
Amahai	13,96	-
Kota Masohi	0,32	1
Teluk Elpautih	1,03	-
Teon Nila Serua	0,21	8
Saparua	0,69	2
Nusalaut	0,28	1
Saparua Timur	0,83	-
Pulau Haruku	1,29	2
Salahutu	1,31	2
Leihitu	1,27	10
Leihitu Barat	0,73	-
Seram Utara	61,86	7
Seram Utara Barat	6,08	5
Seram Utara Timur Kobi	2,42	-
Seram Utara Timur Seti	1,61	-
Maluku Tengah	100	49

Catatan/Note: -

Sumber/Source: Dinas Pekerjaan Umum dan Penataan Ruang Kabupaten Maluku Tengah /Public Works and Spatial Planning Office of Central Maluku Regency

1.2 KEADAAN IKLIM CLIMATE CONDITION

Tabel 1.2.1 **Pengamatan Unsur Iklim Menurut Bulan di Stasiun Amahai, 2021**
Table 1.2.1 **Observation of Climate Elements By Months at Amahai Station, 2021**

Bulan Month	Suhu/Temperature (°C)			Kelembaban/Humidity (%)		
	Minimum	Rata-rata Average	Maksimum Maximum	Minimum	Rata-rata Average	Maksimum Maximum
(1)	(2)	(3)	(4)	(5)	(6)	(7)
Januari/January	23,0	27,4	33,8	60	87	98
Februari/February	22,4	27,7	35,2	57	85	99
Maret/March	23,0	27,2	33,2	63	86	98
April/April	22,1	26,9	34,5	64	88	98
Mei/May	22,9	26,4	31,3	72	91	98
Juni/June	22,7	25,9	30,4	72	91	98
Juli/July	22,2	25,5	29,8	75	93	99
Agustus/August	22,6	25,8	31,1	74	93	99
September/September	22,9	25,9	29,8	71	93	99
Oktober/October	22,9	27,1	34,5	64	87	98
November/November	22,8	27,3	32,6	61	85	98
Desember/December	23,0	27,8	33,3	60	83	97

Lanjutan Tabel/Continued Table 1.2.1

Bulan Month	Kecepatan Angin (m/det) Wind Velocity (m/sec)			Tekanan Udara/Atmospheric Pressure (mbar)		
	Minimum	Rata-rata Average	Maksimum Maximum	Minimum	Rata-rata Average	Maksimum Maximum
(1)	(8)	(9)	(10)	(11)	(12)	(13)
Januari/January	1,5	4,2	10	1004,2	1007,9	1011,2
Februari/February	1,5	5,2	13,5	1000,0	1008,6	1012,7
Maret/March	2	4,1	7,5	1002,5	1009,5	1013,3
April/April	2	4,2	10,5	1000,0	1010,3	1013,5
Mei/May	2,5	4,4	8	1005,6	1010,0	1014,1
Juni/June	2,5	3,6	9,5	1007,6	1011,6	1014,1
Juli/July	1	3,6	7,5	1006,1	1010,6	1014,0
Agustus/August	1,5	4,1	8,5	1006,6	1011,7	1015,3
September/September	1,5	3,6	7	1006,9	1010,7	1013,4
Oktober/October	1,5	3,3	6,5	1005,0	1010,1	1014,1
November/November	2,5	3,6	6	1004,6	1009,0	1012,4
Desember/December	2	4,1	9	1005,0	1009,0	1012,5

Lanjutan Tabel/*Continued Table 1.2.1*

Bulan Month	Jumlah Curah Hujan Number of Precipitation (mm)	Jumlah Hari Hujan (hari) Number of Rainy Days (day)	Penyinaran Matahari Duration of Sunshine (%)
(1)	(14)	(15)	(16)
Januari/January	111,1	17	62,1
Februari/February	80,5	14	60,1
Maret/March	85,6	17	71,6
April/April	128,7	19	69,1
Mei/May	559,0	29	42,4
Juni/June	198,6	20	52,6
Juli/July	507,9	29	36,5
Agustus/August	228,0	27	48,3
September/September	467,5	27	39,0
Oktober/October	128,6	15	68,5
November/November	109,6	16	71,4
Desember/December	89,8	20	53,2

Catatan/Note: *Calm* adalah kecepatan angin mendekati nol/*Calm is wind velocity close to zero*

Sumber/Source: Badan Meteorologi Amahai/ Amahai Meteorological Office

Tabel 1.2.2 Pengamatan Unsur Iklim Menurut Bulan di Stasiun Meteorologi Banda Naira, 2021
Observation of Climate Elements By Months at Meteorologi Banda Naira Station, 2021

Bulan Month	Suhu/Temperature (°C)			Kelembaban/Humidity (%)		
	Minimum	Rata-rata Average	Maksimum Maximum	Minimum	Rata-rata Average	Maksimum Maximum
(1)	(2)	(3)	(4)	(5)	(6)	(7)
Januari/January	22,2	28,6	32,6	66	81	95
Februari/February	23,0	28,2	32,3	64	80	94
Maret/March	23,6	28,2	32,6	60	81	98
April/April	23,4	27,8	32,2	64	84	97
Mei/May	23,8	27,9	32,5	67	83	97
Juni/June	23,2	27,8	31,2	65	82	98
Juli/July	23,0	26,9	30,8	68	85	97
Agustus/August	22,8	27,1	31,2	70	84	98
September/September	23,6	27,1	34,0	73	85	97
Oktober/October	24,0	28,1	33,0	67	85	97
November/November	23,8	28,3	33,6	60	84	96
Desember/December	23,2	28,2	32,8	66	83	95

Lanjutan Tabel/*Continued Table* 1.2.2

Bulan <i>Month</i>	Kecepatan Angin (m/det) <i>Wind Velocity (m/sec)</i>			Tekanan Udara/ <i>Atmospheric Pressure</i> (mbar)		
	Minimum	Rata-rata <i>Average</i>	Maksimum <i>Maximum</i>	Minimum	Rata-rata <i>Average</i>	Maksimum <i>Maximum</i>
(1)	(8)	(9)	(10)	(11)	(12)	(13)
Januari/ <i>January</i>	-	4,5	-	-	1008,7	-
Februari/ <i>February</i>	-	7,0	-	1008,0	1009,5	1011,2
Maret/ <i>March</i>	-	3,7	-	1005,9	1010,3	1013,0
April/ <i>April</i>	-	3,5	-	1007,5	1011,0	1013,1
Mei/ <i>May</i>	-	7,3	-	1008,4	1010,5	1013,3
Juni/ <i>June</i>	-	6,9	-	1010,9	1012,3	1014,5
Juli/ <i>July</i>	-	7,0	-	1008,5	1011,3	1013,4
Agustus/ <i>August</i>	-	8,1	-	1010,2	1012,4	1014,7
September/ <i>September</i>	-	6,8	-	1010,1	1011,6	1013,1
Oktober/ <i>October</i>	-	2,9	-	1008,6	1011,0	1014,3
November/ <i>November</i>	-	2,5	-	1008,3	1009,7	1011,9
Desember/ <i>December</i>	-	6,3	-	1007,8	1009,6	1011,7

Lanjutan Tabel/Continued Table 1.2.2

Bulan Month	Jumlah Curah Hujan Number of Precipitation (mm)	Jumlah Hari Hujan (hari) Number of Rainy Days (day)	Penyinaran Matahari Duration of Sunshine (%)
(1)	(14)	(15)	(16)
Januari/January	607,8	17	41
Februari/February	345,8	19	27
Maret/March	328,5	17	58
April/April	138,3	13	62
Mei/May	464,9	25	29
Juni/June	293,5	18	37
Juli/July	373,4	25	34
Agustus/August	361,4	21	58
September/September	266,3	23	42
Oktober/October	117,8	8	62
November/November	188,6	17	57
Desember/December	287,5	18	37

Catatan/Note: *Calm* adalah kecepatan angin mendekati nol/*Calm is wind velocity close to zero*

Sumber/Source: Badan Meteorologi Banda Naira/ Banda Naira Meteorological Office

Tabel **1.2.3** **Pengamatan Unsur Iklim Menurut Bulan di Stasiun**
Table **1.2.3** **Pattimura Ambon, 2021**
Observation of Climate Elements By Months at
Meteorologi Pattimura Ambon, 2021

Bulan Month	Suhu/Temperature (°C)			Kelembaban/Humidity (%)		
	Minimum	Rata-rata Average	Maksimum Maximum	Minimum	Rata-rata Average	Maksimum Maximum
(1)	(2)	(3)	(4)	(5)	(6)	(7)
Januari/January	22,4	27,3	34	66	85	96
Februari/February	22	27,7	33,6	79	85	92
Maret/March	21,6	27,4	33,2	79	84	90
April/April	20,2	27,5	33,8	77	83	92
Mei/May	23,6	27,8	33,2	72	79	95
Juni/June	21,2	26,1	33	83	90	96
Juli/July	21,4	25,8	32,3	84	92	98
Agustus/August	21,6	26	33,4	82	90	97
September/September	21	25,9	31,4	86	92	97
Oktober/October	21,2	27,2	33	82	87	96
November/November	21,6	27,4	33,2	79	86	93
Desember/December	20,2	27,6	33,2	69	86	93

Lanjutan Tabel/Continued Table 1.2.3

Bulan Month	Kecepatan Angin (m/det) Wind Velocity (m/sec)			Tekanan Udara/Atmospheric Pressure (mbar)		
	Minimum	Rata-rata Average	Maksimum Maximum	Minimum	Rata-rata Average	Maksimum Maximum
(1)	(8)	(9)	(10)	(11)	(12)	(13)
Januari/January	Calm	4	26	1005,5	1008,1	1010,0
Februari/February	Calm	4	28	1007,5	1009,0	1011,4
Maret/March	Calm	4	22	1005,2	1009,6	1012,5
April/April	Calm	6	37	1006,1	1010,2	1012,6
Mei/May	Calm	15	37	1007,8	1011,2	1013,8
Juni/June	Calm	4	28	1010,1	1011,5	1013,1
Juli/July	Calm	4	28	1007,6	1010,6	1012,4
Agustus/August	Calm	2	20	1009,0	1011,5	1013,9
September/September	Calm	7	26	1009,4	1010,8	1012,2
Oktober/October	Calm	9	26	1008	1010,1	1013,4
November/November	Calm	6	22	1007,6	1009,0	1011,2
Desember/December	Calm	7	22	1007,4	1009,1	1010,9

Lanjutan Tabel/*Continued Table 1.2.3*

Bulan Month	Jumlah Curah Hujan Number of Precipitation (mm)	Jumlah Hari Hujan (hari) Number of Rainy Days (day)	Penyinaran Matahari Duration of Sunshine (%)
(1)	(14)	(15)	(16)
Januari/January	114,8	19	53
Februari/February	116,7	15	55
Maret/March	84,5	15	69
April/April	106,6	14	71
Mei/May	337,6	28	72
Juni/June	345,7	24	39
Juli/July	447,2	28	33
Agustus/August	259,9	29	36
September/September	591,4	28	20
Oktober/October	210,2	20	63
November/November	162,7	21	66
Desember/December	300,2	22	53

Catatan/Note: *Calm* adalah kecepatan angin mendekati nol/*Calm is wind velocity close to zero*

Sumber/Source: Badan Meteorologi Pattimura Ambon/ Pattimura Ambon Meteorological Office

02

PEMERINTAHAN
GOVERNMENT



<https://malukutengahkab.bps.go.id>

PENJELASAN TEKNIS

1. Anggota Dewan Perwakilan Rakyat Daerah (DPRD) dipilih melalui pemilihan umum (pemilu) dan dilantik dalam masa jabatan lima tahun.
2. Susunan pemerintahan Republik Indonesia periode 2014–2019 terdiri dari presiden, wakil presiden, lembaga tinggi negara, kementerian, setingkat menteri, dan Lembaga Pemerintahan Non Kementerian (LPNK).
3. Lembaga tinggi negara terdiri dari Majelis Permusyawaratan Rakyat (MPR), Dewan Perwakilan Rakyat (DPR), Badan Pemeriksa Keuangan (BPK), dan Mahkamah Agung (MA), Dewan Perwakilan Daerah (DPD), Mahkamah Konstitusi (MK), dan Komisi Yudisial (KY).
4. Kementerian terdiri dari kementerian koordinator dan kementerian.
5. Kementerian koordinator terdiri dari bidang politik, hukum, dan keamanan (Polhukam), bidang perekonomian, bidang pembangunan manusia dan kebudayaan, dan bidang kemaritiman.
6. Kementerian terdiri dari Kementerian Sekretaris Negara, Kementerian Dalam Negeri, Kementerian Luar Negeri, Kementerian Perencanaan Pembangunan Nasional/Bappenas, Kementerian Pertahanan, Kementerian Hukum

TECHNICAL NOTES

1. *Regional House of Representatives (DPRD) members are elected through a general election and appointed for a five-years membership.*
2. *The government structure of the Republic of Indonesia period 2014–2019 consists of president, vice president, state supreme agencies, ministries, ministerial level institutions, and non-ministerial institutions.*
3. *State supreme agencies consist of The People's Consultative Assembly, The House of Representative, The Audit Board of the Republic of Indonesia, Supreme Court, Local Councils, Constitutional Court, and Judicial Commission.*
4. *Ministries consist of coordinating ministry and departmental ministry.*
5. *Coordinating ministries consist of Coordinating Ministry for Political, Legal, and Security Affairs, Coordinating Ministry for the Economy, Coordinating Ministry for Maritime Affairs, and Coordinating Ministry for Human Development and Culture.*
6. *Departmental Ministries consist of State Secretary; Ministry of Home Affairs; Ministry of Foreign Affairs; Ministry of National Development Planning/Chairperson of National Development Planning Agency; Ministry of Defense; Ministry of Justice and Human Rights; Ministry*

- dan Hak Asasi Manusia, Kementerian Keuangan, Kementerian Energi dan Sumber Daya Mineral, Kementerian Perindustrian, Kementerian Perdagangan, Kementerian Pertanian, Kementerian Perhubungan, Kementerian Kelautan dan Perikanan, Kementerian Ketenagakerjaan, Kementerian Badan Usaha Milik Negara, Kementerian Koperasi dan UKM, Kementerian Pekerjaan Umum dan Perumahan Rakyat, Kementerian Lingkungan Hidup dan Kehutanan, Kementerian Agraria dan Tata Ruang/Badan Pertanahan Nasional, Kementerian Kesehatan, Kementerian Kebudayaan dan Pendidikan Dasar Menengah, Kementerian Sosial, Kementerian Agama, Kementerian Pariwisata, Kementerian Komunikasi dan Informatika, Kementerian Pendayagunaan Aparatur Negara dan Reformasi Birokrasi, Kementerian Pemuda dan Olahraga, Kementerian Desa, Pembangunan Daerah Tertinggal dan Transmigrasi, Kementerian Riset Teknologi dan Pendidikan Tinggi, dan Kementerian Pemberdayaan Perempuan dan Perlindungan Anak
7. Setingkat Menteri terdiri dari Kejaksaan Agung, Tentara Nasional Indonesia, dan Kepolisian Negara Republik Indonesia.
 7. *Ministerial Level Officials consist of, Attorney General, Indonesian National Defense Force, and Indonesian National Police.*
 8. *Non Ministerial Institutions consist of National Archive of the Republic of Indonesia, State Intelligence Board, National Civil Service Agency, National Population and Family Planning Board, Investment*

8. Lembaga Pemerintah Non Kementerian terdiri dari Arsip Nasional Republik Indonesia, Badan Intelijen Negara, Badan Kepegawaian Negara, Badan Kependudukan dan Keluarga Berencana Nasional, Badan Koordinasi Penanaman Modal, Badan Informasi Geospasial, Badan Meteorologi, Klimatologi, dan Geofisika, Badan Narkotika Nasional, Badan Nasional Penanggulangan Bencana, Badan Nasional Penanggulangan Terorisme, Badan Nasional Penempatan dan Perlindungan Tenaga Kerja Indonesia, Badan Pengawasan Obat dan Makanan, Badan Pengawasan Tenaga Nuklir, Badan Pengawasan Keuangan dan Pembangunan, Badan Pengkajian dan Penerapan Teknologi, Badan Pusat Statistik, Badan SAR Nasional, Badan Standardisasi Nasional, Badan Tenaga Nuklir Nasional, Lembaga Administrasi Negara, Lembaga Ilmu Pengetahuan Indonesia, Lembaga Ketahanan Nasional, Lembaga Kebijakan Pengadaan Barang/Jasa Pemerintah, Lembaga Penerbangan dan Antariksa Nasional, Lembaga Sandi Negara, dan Perpustakaan Nasional Republik Indonesia.

Coordinating Board, Geospatial Information Agency, Meteorology, Climatology, and Geophysics Agency, National Narcotics Agency, National Agency for Disaster Management, National Counter Terrorism Agency, The National Authority for The Placement and Protection of Indonesian Overseas Workers, National Agency of Drugs and Foods Control, Nuclear Energy Controlling Board, Audit and Development Supervising Agency, Agency for the Assesment and Application Technology, BPS-Statistics Indonesia, National Search and Rescue Agency, National Standardization Board, National Nuclear Energy Board, National Institute of Administration, National Institute of Science, National Resilience Institute, Government Procurement Policy Board, National Institute of Space and Aeronautics, National Crypto Agency, and National Library of Republic of Indonesia.

ULASAN**DESCRIPTION**

Kabupaten Maluku Tengah terdiri dari 18 kecamatan dengan jumlah desa/kelurahan adalah 190 desa dan 6 kelurahan.

Central Maluku Regency consists of 18 sub-districts with the number of villages / wards are 190 villages and 6 wards.

Sebagai mitra pemerintahan ,DPRD Kabupaten Maluku Tengah diisi oleh 40 anggota yang merupakan perwakilan dari 12 partai politik.

As a government partner, the Maluku Regency DPRD is filled with 40 members who are representatives of 12 political parties.

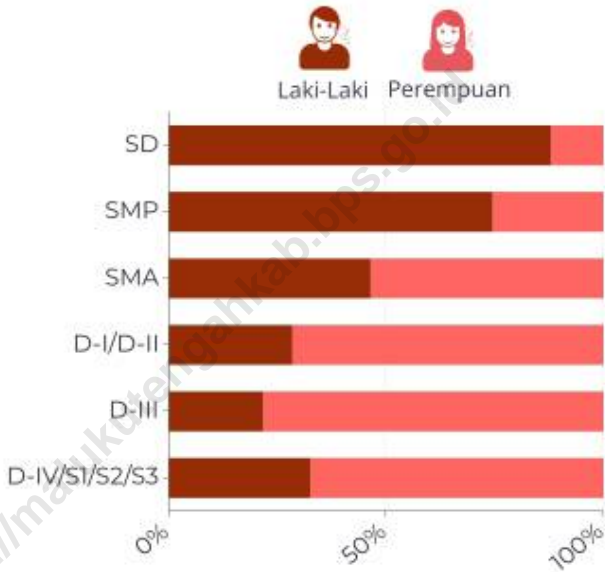
Untuk menjalankan pemerintahan dan pelayanan kepada masyarakat, sampai akhir tahun 2021 tersedia 8.035 ASN terdiri 64,94 persen adalah perempuan dan sisanya adalah laki-laki.

To run the government and serve the community, until the end of 2021 there were 8.035 ASN of which 64,94 percent were women and the rest were men.

Gambar 2.1
Figures

Jumlah Pegawai Negeri Sipil Menurut Tingkat Pendidikan dan Jenis Kelamin Desember, 2021
Number of Civil Servants by Educational Level and Sex December, 2021

ASN KABUPATEN MALUKU TENGAH



Sumber/Source : Badan Kepegawaian Daerah Kabupaten Maluku Tengah /Regional Employees Office of Central Maluku Regency

2.1 WILAYAH ADMINISTRATIF ADMINISTRATIVE AREA

Tabel 2.1.1 **Jumlah Desa¹/Kelurahan Menurut Kecamatan di Kabupaten Maluku Tengah, 2017–2021**
Table 2.1.1 **Number of Villages¹/Kelurahan by Subdistrict in Maluku Tengah Regency, 2017–2021**

Kecamatan Subdistrict	2017	2018	2019	2020	2021
(1)	(2)	(3)	(4)	(5)	(6)
Banda	18	18	18	18	18
Tehoru	10	10	10	10	10
Telutih	10	10	10	10	10
Amahai	15	15	15	15	15
Kota Masohi	5	5	5	5	5
Teluk Elpapatih	4	4	4	4	4
Teon Nila Serua	17	17	17	17	17
Saparua	7	7	7	7	7
Nusalaut	7	7	7	7	7
Saparua Timur	10	10	10	10	10
Pulau Haruku	11	11	11	11	11
Salahutu	6	6	6	6	6
Leihitu	11	11	11	11	11
Leihitu Barat	5	5	5	5	5
Seram Utara	20	20	20	20	20
Seram Utara Barat	13	15	15	15	15
Seram Utara Timur Kobi	12	12	12	12	12
Seram Utara Timur Seti	12	12	12	12	12
Maluku Tengah	193	196	196	196	196

Catatan/Note: ¹Termasuk Unit Permukiman Transmigrasi (UPT)/Include Transmigration Settlement Unit
Sumber/Source: Peraturan Kepala Badan Pusat Statistik Nomor 29 Tahun 2018 Tanggal 15 Januari 2018 tentang Perubahan Atas Peraturan Kepala Badan Pusat Statistik Nomor 55 Tahun 2017 tentang Kode dan Nama Wilayah Kerja Statistik Tahun 2017

2.2 DEWAN PERWAKILAN RAKYAT DAERAH REGIONAL HOUSE OF REPRESENTATIVE

Tabel 2.2.1 Jumlah Anggota Dewan Perwakilan Rakyat Daerah Menurut Partai Politik dan Jenis Kelamin di Kabupaten Maluku Tengah, 2021
Number of Regional House of Representatives's Members by Political Parties and Sex in Maluku Tengah Regency 2021

Partai Politik <i>Political Parties</i>	Laki-laki <i>Male</i>	Perempuan <i>Female</i>	Jumlah <i>Total</i>
(1)	(2)	(3)	(4)
Partai Gerindra	5	-	5
Partai Golkar	4	-	4
PDI Perjuangan	4	1	5
PKB	3	1	4
Perindo	2	-	2
Partai Demokrat	3	1	4
Partai Hanura	2	1	3
PAN	3	-	3
PSI	1	-	1
Partai Nasdem	5	-	5
PPP	1	-	1
PKS	3	-	3
Maluku Tengah	36	4	40

Catatan/Note: ...

Sumber/Source: Sekretariat DPRD Kabupaten Maluku Tengah/ DPRD Secretariat of Maluku Tengah Regency

2.3 SUMBER DAYA MANUSIA HUMAN RESOURCES

Tabel 2.3.1 Jumlah Pegawai Negeri Sipil Menurut Jabatan dan Jenis Kelamin di Kabupaten Maluku Tengah, Desember 2020 dan Desember 2021
Number of Civil Servants by Occupation and Sex in Maluku Tengah Regency, December 2020 and December 2021

Jabatan <i>Occupation</i>	2020		Jumlah <i>Total</i>
	Laki-laki <i>Male</i>	Perempuan <i>Female</i>	
(1)	(2)	(3)	(4)
Fungsional Tertentu <i>Specific Functional</i>	1.792	4.549	6.341
Fungsional Umum/Staf <i>General Functional</i>	652	556	1.208
Struktural/Structural	400	204	604
Pimpinan Tinggi Pratama	16	1	17
Administrator	118	46	164
Pengawas	266	157	423
Jumlah/Total	2.844	5.309	8.153

Lanjutan Tabel/Continued Table 2.3.1

Jabatan Occupation	2021		
	Laki-laki Male	Perempuan Female	Jumlah Total
(1)	(5)	(6)	(7)
Fungsional Tertentu Specific Functional	1.795	4.474	6.296
Fungsional Umum/Staf General Functional	657	542	1.199
Struktural/Structural	364	202	566
Pimpinan Tinggi Pratama	18	1	19
Administrator	113	44	157
Pengawas	233	157	390
Jumlah/Total	2.816	5.218	8.034

Catatan/Note: ...

Sumber/Source: Badan Kepegawaian Daerah Kabupaten Maluku Tengah /Regional Employees Office of Central Maluku Regency

Tabel
Table 2.3.2

Jumlah Pegawai Negeri Sipil Menurut Tingkat Pendidikan dan Jenis Kelamin di Kabupaten Maluku Tengah, Desember 2020 dan Desember 2021
Number of Civil Servants by Educational Level and Sex in Maluku Tengah Regency, Desember 2020 and Desember 2021

Tingkat Pendidikan <i>Educational Level</i>	2020		
	Laki-laki <i>Male</i>	Perempuan <i>Female</i>	Jumlah <i>Total</i>
(1)	(2)	(3)	(4)
Sampai dengan SD <i>Up to Primary School</i>	35	4	39
SMP/Sederajat <i>General Vocational Junior High School</i>	36	12	48
SMA/Sederajat <i>General/Vocational Senior High School</i>	990	1.141	2.131
Diploma I, II/Akta I, II <i>Diploma I, II/Akta I, II</i>	202	572	774
Diploma III/Akta III/Sarjana Muda <i>Diploma III/Akta III/Bachelor</i>	146	548	694
Tingkat Sarjana/Doktor/Ph.D <i>University Graduates</i>	1.435	3.032	4.467
Jumlah/Total	2.844	5.309	8.153

Lanjutan Tabel/Continued Table 2.3.2

Tingkat Pendidikan <i>Educational Level</i>	2021		
	Laki-laki <i>Male</i>	Perempuan <i>Female</i>	Jumlah <i>Total</i>
(1)	(2)	(3)	(4)
Sampai dengan SD <i>Up to Primary School</i>	29	4	33
SMP/Sederajat <i>General/Vocational Junior High School</i>	32	11	43
SMA/Sederajat <i>General/Vocational Senior High School</i>	929	1.075	2.004
Diploma I, II/Akta I, II <i>Diploma I, II/Akta I, II</i>	217	548	765
Diploma III/Akta III/Sarjana Muda <i>Diploma III/Akta III/Bachelor</i>	152	551	703
Tingkat Sarjana/Doktor/Ph.D <i>University Graduates</i>	1.457	3.029	4.486
Jumlah/Total	2.816	5.218	8.034

Catatan/Note: ...

Sumber/Source: Badan Kepegawaian Daerah Kabupaten Maluku Tengah /Regional Employees Office of Central Maluku Regency

Tabel
Table 2.3.3

**Jumlah Pegawai Negeri Sipil Menurut Tingkat
Kepangkatan dan Jenis Kelamin di Kabupaten Maluku
Tengah, Desember 2020 dan Desember 2021
Number of Civil Servants by Hierarchy and Sex in Maluku
Tengah Regency, Desember 2020 and Desember 2021**

Pangkat/Golongan/Ruang Hierarchy	2020		
	Laki-laki Male	Perempuan Female	Jumlah Total
(1)	(2)	(3)	(4)
1. I/A (Juru Muda)	2	-	2
2. I/B (Juru Muda Tingkat I)	4	-	4
3. I/C (Juru)	11	2	13
4. I/D (Juru Tingkat I)	16	2	18
Golongan I/Range I			
5. II/A (Pengatur Muda)	84	47	131
6. II/B (Pengatur Muda Tingkat I)	142	175	317
7. II/C (Pengatur)	253	406	659
8. II/D (Pengatur Tingkat I)	199	395	594
Golongan II/Range II			
9. III/A (Penata Muda)	331	786	1.117
10. III/B (Penata Muda Tingkat I)	487	1.018	1.505
11. III/C (Penata)	395	876	1.271
12. III/D (Penata Tingkat I)	452	884	1.336
Golongan III/Range III			
13. IV/A (Pembina)	267	445	712
14. IV/B (Pembina Tingkat I)	186	272	458
15. IV/C (Pembina Utama Muda)	15	1	16
16. IV/D (Pembina Utama Madya)	-	-	-
17. IV/E (Pembina Utama)	-	-	-
Golongan IV/Range IV			
Jumlah/Total	2.844	5.309	8.153

Lanjutan Tabel/Continued Table 2.3.3

Pangkat/Golongan/Ruang Hierarchy	2021		
	Laki-laki Male	Perempuan Female	Jumlah Total
(1)	(5)	(6)	(7)
1. I/A (Juru Muda)	2	-	2
2. I/B (Juru Muda Tingkat I)	4	-	4
3. I/C (Juru)	7	3	10
4. I/D (Juru Tingkat I)	15	2	17
Golongan I/Range I			
5. II/A (Pengatur Muda)	78	32	110
6. II/B (Pengatur Muda Tingkat I)	139	162	301
7. II/C (Pengatur)	249	325	574
8. II/D (Pengatur Tingkat I)	239	450	689
Golongan II/Range II			
9. III/A (Penata Muda)	309	746	1.055
10. III/B (Penata Muda Tingkat I)	481	946	1.427
11. III/C (Penata)	438	880	1.318
12. III/D (Penata Tingkat I)	405	953	1.358
Golongan III/Range III			
13. IV/A (Pembina)	258	428	686
14. IV/B (Pembina Tingkat I)	181	290	471
15. IV/C (Pembina Utama Muda)	11	1	12
16. IV/D (Pembina Utama Madya)	1	-	1
17. IV/E (Pembina Utama)	-	-	-
Golongan IV/Range IV			
Jumlah/Total	2.817	5.218	8.035

Catatan/Note: ...

Sumber/Source: Badan Kepegawaian Daerah Kabupaten Maluku Tengah /Regional Employees Office of Central Maluku Regency

2.4 KEUANGAN PEMERINTAH GOVERNMENT FINANCE

Tabel 2.4.1 Realisasi Pendapatan Pemerintah Kabupaten Maluku Tengah Menurut Jenis Pendapatan (ribu rupiah), 2018–2021
Actual Maluku Tengah Regency Government Revenues by Kind of Revenues (thousand rupiahs), 2018–2021

Jenis Pendapatan/Kind of Revenues	2018	2019
(1)	(2)	(3)
1. Pendapatan Asli Daerah (PAD)/Regional Revenue	59 820 016 826,22	74 465 609 696,25
1.1 Pajak Daerah/Regional Tax	17 247 297 916,00	17 726 373 974,00
1.2 Retribusi Daerah/Regional Retribution	5 512 770 881,00	23 879 554 990,00
1.3 Hasil Perusahaan Milik Daerah dan Pengelolaan Kekayaan Daerah yang Dipisahkan/Regional-Owned Company Revenue and Separated Management of Regional Wealth	0 00	-
1.4 Lain-lain PAD yang Sah/Other Regional Revenue	37 059 948 029,22	32 859 680 728,25
2. Dana Perimbangan/Balance Funds	1 302 593 073 652,0	1 413 030 604 635,00
2.1 Bagi Hasil Pajak/Tax Sharing Revenue	15 030 193 843 00	13 135 290 369,00
2.2 Bagi Hasil Bukan Pajak/Sumber Daya Alam/Non-Tax Sharing Revenue/Natural Resources	4 526 220 158 00	3 224 257 807,00
2.3 Dana Alokasi Umum/General Allocation Fund	965 391 210 000,00	992 833 340 000,00
2.4 Dana Alokasi Khusus/Special Allocation Fund	317 645 449 651,00	403 837 716 459,00
3. Lain-lain Pendapatan yang Sah/Other Revenue	259 917 742 865,35	288 136 608 558,00
3.1 Pendapatan Hibah/Grant	204 990 905 623,00	226 011 724 600,00
3.2 Dana Darurat/Emergency Fund	0 00	-
3.3 Dana Bagi Hasil Pajak dari Provinsi dan Pemerintah Daerah Lainnya/Tax Sharing Revenue from Provincial and Other Regional Governments	28 676 837 242,35	29 244 745 958,00
3.4 Dana Penyesuaian dan Otonomi Daerah/Regional Adjustment and Autonomy Fund	26 250 000 000	32 880 138 000,00
3.5 Bantuan Keuangan dari Provinsi atau Pemerintah Daerah Lainnya/Financial Assistance from Provincial or Other Regional Governments	0 00	-
3.6 Lainnya/Others	0 00	-
Jumlah/Total	1 662 330 833 343,57	1 775 632 822 885,25

Lanjutan Tabel/Continued Table 2.4.1

Jenis Pendapatan/Kind of Revenues	2020	2021
(1)	(4)	(5)
1. Pendapatan Asli Daerah (PAD)/Regional Revenue	65 327 762 885,89	
1.1 Pajak Daerah/Regional Tax	18 156 905 707,00	
1.2 Retribusi Daerah/Regional Retribution	27 552 172 070,00	
1.3 Hasil Perusahaan Milik Daerah dan Pengelolaan Kekayaan Daerah yang Dipisahkan/Regional-Owned Company Revenue and Separated Management of Regional Wealth	1 509 542 554,89	
1.4 Lain-lain PAD yang Sah/Other Regional Revenue	18 109 142 554,89	
2. Dana Perimbangan/Balance Funds	1 242 665 431 028,00	
2.1 Bagi Hasil Pajak/Tax Sharing Revenue	11 363 811 861,00	
2.2 Bagi Hasil Bukan Pajak/Sumber Daya Alam/Non-Tax Sharing Revenue/Natural Resources	3 509 610 395,00	
2.3 Dana Alokasi Umum/General Allocation Fund	889 449 612 000,00	
2.4 Dana Alokasi Khusus/Special Allocation Fund	338 342 396 772,00	
3. Lain-lain Pendapatan yang Sah/Other Revenue	53 718 088 624,00	
3.1 Pendapatan Hibah/Grant	15 953 867 000,00	
3.2 Dana Darurat/Emergency Fund	-	
3.3 Dana Bagi Hasil Pajak dari Provinsi dan Pemerintah Daerah Lainnya/Tax Sharing Revenue from Provincial and Other Regional Governments	29 808 584 624,00	
3.4 Dana Penyesuaian dan Otonomi Daerah/Regional Adjustment and Autonomy Fund	6 733 797 000,00	
3.5 Bantuan Keuangan dari Provinsi atau Pemerintah Daerah Lainnya/Financial Assistance from Provincial or Other Regional Governments	1 221 840 000,00	
3.6 Lainnya/Others	-	
Jumlah/Total	2 723 422 565 076,67	

Catatan/Note: ...

Sumber/Source: Badan Pengelola Keuangan dan Aset Daerah Kabupaten Maluku Tengah /Regional Financial and Asset Management Agency of Central Maluku Regency

Tabel
Table 2.4.2

**Realisasi Belanja Pemerintah Kabupaten Maluku Tengah
Menurut Jenis Belanja (ribu rupiah), 2018–2021
Actual Maluku Tengah Regency Government Expenditures
by Kind of Expenditures (thousand rupiahs), 2018–2021**

Jenis Pendapatan Kind of Revenues	2018	2019
(1)	(2)	(3)
1. Belanja Tidak Langsung/Indirect Expenditures	930 970 159 022,00	988 176 902 807,00
1.1 Belanja Pegawai/Personnel Expenditures	667 979 212 751,00	696 497 837 937,00
1.2 Belanja Bunga/Interest Expenditures	-	-
1.3 Belanja Subsidi/Subsidies Expenditures	3 399 538 000,00	4 046 571 762,00
1.4 Belanja Hibah/Grant Expenditures	15 175 900 000,00	16 155 217 000,00
1.5 Belanja Bantuan Sosial/Social Aid Expenditures	6 654 443 118,00	4 431 000 000,00
1.6 Belanja Bagi Hasil/Sharing Fund Expenditure	-	-
1.7 Belanja Bantuan Keuangan/Financial Aids Expenditures	237 210 707 153,00	265 973 909 108,00
1.8 Belanja Tidak Terduga/Unpredicted Expenditures	550 358 000,00	1 072 367 000,00
2. Belanja Langsung/Direct Expenditures	641 333 706 016,45	712 122 431 946,00
2.1 Belanja Pegawai/Personnel Expenditures	29 651 350 868,00	30 975 712 542,00
2.2 Belanja Barang dan Jasa/Goods and Services Expenditures	266 585 639 338,45	301 955 256 521,43
2.3 Belanja Modal/Capital Expenditure	345 096 715 810,00	377 355 975 729,00
Jumlah/Total	1 572 303 865 038,45	1 698 463 847 599,43

Lanjutan Tabel/Continued Table 2.4.2


Jenis Pendapatan <i>Kind of Revenues</i>	2020	2021
(1)	(4)	(5)
1. Belanja Tidak Langsung/<i>Indirect Expenditures</i>	861 617 886 421,29	
1.1 Belanja Pegawai/ <i>Personnel Expenditures</i>	679 711 202 090,00	
1.2 Belanja Bunga/ <i>Interest Expenditures</i>	-	
1.3 Belanja Subsidi/ <i>Subsidies Expenditures</i>	7 798 432 504,29	
1.4 Belanja Hibah/ <i>Grant Expenditures</i>	11 989 700 000,00	
1.5 Belanja Bantuan Sosial/ <i>Social Aid Expenditures</i>	2 376 500 000,00	
1.6 Belanja Bagi Hasil/ <i>Sharing Fund Expenditure</i>	-	
1.7 Belanja Bantuan Keuangan/ <i>Financial Aids Expenditures</i>	120 312 797 222,00	
1.8 Belanja Tidak Terduga/ <i>Unpredicted Expenditures</i>	39 429 254 605,00	
2. Belanja Langsung/<i>Direct Expenditures</i>	575 656 746 125,00	
2.1 Belanja Pegawai/ <i>Personnel Expenditures</i>	24 905 316 975,00	
2.2 Belanja Barang dan Jasa/ <i>Goods and Services Expenditures</i>	205 886 376 614,00	
2.3 Belanja Modal/ <i>Capital Expenditure</i>	344 865 052 536,00	
Jumlah/<i>Total</i>	1 437 274 632 546,29	

Catatan/Note: ...

Sumber/Source: Badan Pengelola Keuangan dan Aset Daerah Kabupaten Maluku Tengah /Regional Financial and Asset Management Agency of Central Maluku Regency

03

PENDUDUK DAN KETENAGAKERJAAN POPULATION AND EMPLOYMENT



PENJELASAN TEKNIS

1. Sumber utama data kependudukan adalah sensus penduduk yang dilaksanakan setiap sepuluh tahun sekali. Sensus penduduk telah dilaksanakan sebanyak enam kali sejak Indonesia merdeka, yaitu tahun 1961, 1971, 1980, 1990, 2000, dan 2010.
2. Di dalam sensus penduduk, pencacahan dilakukan terhadap seluruh penduduk yang berdomisili di wilayah teritorial Indonesia termasuk warga negara asing kecuali anggota korps diplomatik negara sahabat beserta keluarganya.
3. Metode pengumpulan data dalam sensus dilakukan dengan wawancara antara petugas sensus dengan responden dan juga melalui e-census. Pencatatan penduduk menggunakan konsep usual residence, yaitu konsep di mana penduduk biasa bertempat tinggal. Bagi penduduk yang bertempat tinggal tetap dicacah di mana mereka biasa tinggal, sedangkan untuk penduduk yang tidak bertempat tinggal tetap dicacah di tempat di mana mereka ditemukan petugas sensus pada malam 'Hari Sensus'. Termasuk penduduk yang tidak bertempat tinggal tetap adalah tuna wisma, awak kapal berbendera Indonesia, penghuni perahu/rumah apung, masyarakat terpencil/terasing,

TECHNICAL NOTES

1. *The main source of demographic data is population census, which is conducted every ten years. Population Census has been conducted six times since Indonesia's independence: 1961, 1971, 1980, 1990, 2000, and 2010*
2. *The population census enumerates all residents who domicile in the entire territory of Indonesia including foreign citizens except the diplomatic corps members and their families.*
3. *The method of data collection in a population census involves interviewing respondents and conducting e-census. Enumeration of the population uses the concept of "usual residence", which is the concept of "places where people usually live". De jure was applied to the permanent residents, while de facto was applied to non-permanent residents. The permanent residents were enumerated in place where they normally live, the non-permanent residents were enumerated where they were found by the enumerators, on the night of 'Census Date'. The non permanent residents include homeless people, ship crew, boat people, remote area community, and internally displaced persons. Those who had permanent residence and had been travelling away from their home for six months or*

dan pengungsi. Bagi mereka yang mempunyai tempat tinggal tetap dan sedang bepergian ke luar wilayah lebih dari enam bulan, tidak dicacah di tempat tinggalnya, tetapi dicacah di tempat tujuannya. Untuk tahun yang tidak dilaksanakan sensus penduduk, data kependudukan diperoleh dari hasil proyeksi penduduk. Proyeksi penduduk merupakan suatu perhitungan ilmiah yang didasarkan pada asumsi dari komponen-komponen perubahan penduduk, yaitu kelahiran, kematian, dan migrasi. Proyeksi penduduk Indonesia 2010–2035 menggunakan data dasar penduduk hasil SP2010.

4. Penduduk Indonesia adalah semua orang yang berdomisili di wilayah teritorial Indonesia selama 6 bulan atau lebih dan atau mereka yang berdomisili kurang dari 6 bulan tetapi bertujuan menetap.
5. Laju pertumbuhan penduduk adalah angka yang menunjukkan persentase penambahan penduduk dalam jangka waktu tertentu.
6. Kepadatan penduduk adalah rasio banyaknya penduduk per kilometer persegi.
7. Rasio jenis kelamin adalah perbandingan antara penduduk laki-laki dan penduduk perempuan pada suatu wilayah dan waktu tertentu. Biasanya

more were not enumerated in their permanent place, but in the place where they were during the census. For the periods where the population census is not conducted, population projection is done to estimate population during those years. The population projection is an estimate based on the demographic components, such as birth, death, and migration. Indonesia's 2010–2035 population projection used the 2010 Population Census as the base population.

4. *The population of Indonesia are all residents of the entire territory of Indonesia who have stayed for six months or longer, and those who intended to stay more than six months even though their length of stay is less than six months.*
5. *The growth rate of population is the number that show percentage of population growth within a specified period.*
6. *Population density is ratio of population per square kilometre.*
7. *Sex ratio is the ratio of males population to females population in a given area and time, usually expressed as the number of males for every 100 females.*
8. *Population distribution is the pattern of population distribution in an area, either by geographic boundaries or by government administrative boundaries.*
9. *Population composition is the pattern of population distribution by its characteristics, example:*

- dinyatakan dengan banyaknya penduduk laki-laki untuk 100 penduduk perempuan
8. Distribusi penduduk adalah pola persebaran penduduk di suatu wilayah, baik berdasarkan batas-batas geografis maupun berdasarkan batas-batas administrasi pemerintahan.
 9. Komposisi penduduk adalah pola persebaran penduduk menurut karakteristiknya, contoh: penduduk menurut kelompok umur, penduduk menurut jenis kelamin.
 10. Rumah tangga adalah seseorang atau sekelompok orang yang mendiami sebagian atau seluruh bangunan fisik/sensus dan biasanya tinggal bersama serta pengelolaan makan dari satu dapur. Yang dimaksud makan dari satu dapur adalah jika pengurusan kebutuhan sehari-harinya dikelola bersama-sama menjadi satu.
 11. Anggota rumah tangga adalah semua orang yang biasanya bertempat tinggal di suatu rumah tangga, baik yang berada di rumah pada waktu pencacahan maupun yang sementara tidak ada.
 12. Rata-rata anggota rumah tangga adalah angka yang menunjukkan rata-rata jumlah anggota rumah tangga per rumah tangga.
 13. Istilah migrasi seumur hidup disebut bila provinsi tempat tinggal seseorang pada saat *population by age group, population by sex.*
 10. *Household is an individual or group of people living in a physical/census building unit or part of it and usually commit on a common provision for food and other essentials of living. Common provision for food means one organising daily needs for all of household members.*
 11. *Household member are those who usually lives in a household regardless of their location at the time of enumeration.*
 12. *Average household size is the average number of household members per households.*
 13. *Lifetime migration terminology if someone's province of residence at the time of enumeration was different from his/her province of birthplace.*
 14. *Recent migration terminology if someone's province of residence at the time of enumeration was different from his/her province of residence five years ago.*
 15. *Working age population is persons of 15 years and over.*
 16. *Labor force or economically active are persons of 15 years and over, who in the previous week were working, temporarily absent from work but having jobs, and unemployment.*
 17. *Working is economic activity conducted by a person and intended to earn income by doing work or helping to do work at least one hour continuously during the*

- pencacahan berbeda dengan provinsi tempat lahirnya.
14. Istilah migrasi risen disebut bila provinsi tempat tinggal seseorang pada saat pencacahan berbeda dengan provinsi tempat tinggalnya lima tahun yang lalu
 15. Penduduk usia kerja adalah penduduk yang berumur 15 tahun ke atas.
 16. Angkatan kerja adalah penduduk usia kerja (15 tahun ke atas) yang bekerja, punya pekerjaan namun sementara tidak bekerja, dan pengangguran.
 17. Bekerja adalah kegiatan ekonomi yang dilakukan oleh seseorang dengan maksud memperoleh atau membantu memperoleh pendapatan atau keuntungan dan lamanya bekerja paling sedikit 1 jam secara terus menerus dalam seminggu yang lalu (termasuk pekerja keluarga tanpa upah yang membantu dalam suatu usaha/kegiatan ekonomi).
 18. Jumlah jam kerja seluruhnya adalah jumlah jam kerja yang digunakan untuk bekerja (tidak termasuk jam kerja istirahat resmi dan jam kerja yang digunakan untuk hal-hal di luar pekerjaan).
 19. Lapangan usaha adalah bidang kegiatan dari pekerjaan/tempat bekerja di mana seseorang bekerja. Klasifikasi lapangan usaha mengikuti Klasifikasi Baku Lapangan Usaha Indonesia (KBLI) dalam 1 digit.
 20. Status pekerjaan adalah *reference week (including unpaid family worker/s for any economic activity).*
 18. *Total working hours is the total hours spent by an employee to perform all jobs (excluding the time used for other activities which are not classified as work).*
 19. *Industry is field of a person's activity or establishment. The classification of industries follows the Indonesia Standard Industrial Classification (KBLI) in one digit.*
 20. *Employment status is the status of a person at his place of work or establishment where he was employed.*
 21. *Own-account worker is a person who works at his own risk without assisted by paid per mount worker or unpaid worker include technical job or skill job.*
 22. *Employer assisted by temporary workers/unpaid worker is a person who works at his own risk and assisted by temporary worker/unpaid worker.*
 23. *Employer assisted by permanent workers/paid workers is a person who does his business at her/his own risk at least one assisted by paid permanent worker.*
 24. *Employee is a person who work permanently for other people or institution/office/ company and gains some money/cash or goods as wage/salary. Labor who have no permanent employer is not categorized as a laborer/ worker/ employee but casual worker. A*

- kedudukan seseorang dalam unit usaha/kegiatan dalam melakukan pekerjaan.
21. Berusaha sendiri tanpa dibantu orang lain adalah bekerja atau berusaha dengan menanggung risiko secara ekonomis, yaitu dengan tidak kembalinya ongkos produksi yang telah dikeluarkan dalam rangka usahanya tersebut, serta tidak menggunakan pekerja dibayar maupun pekerja tak dibayar, termasuk yang sifat pekerjaannya memerlukan teknologi atau keahlian khusus.
 22. Berusaha dibantu buruh tidak tetap/buruh tidak dibayar adalah bekerja atau berusaha atas risiko sendiri, dan menggunakan buruh/pekerja tak dibayar dan atau buruh/pekerja tidak tetap.
 23. Berusaha dibantu buruh tetap/buruh dibayar adalah berusaha atas risiko sendiri dan mempekerjakan paling sedikit satu orang buruh/pekerja tetap yang dibayar.
 24. Buruh/karyawan/pegawai adalah seseorang yang bekerja pada orang lain atau instansi/kantor/ perusahaan secara tetap dengan menerima upah/gaji baik berupa uang maupun barang. Buruh yang tidak mempunyai majikan tetap, tidak digolongkan sebagai buruh/karyawan, tetapi sebagai pekerja bebas. Seseorang dianggap memiliki majikan tetap jika memiliki 1 (satu) majikan (orang/rumah tangga) yang *laborers in general is considered to have a permanent employer if he has the same employer during the past month, particularly for building construction sector is 3 months. If the employer is an institution, more than 1 (one) employer is allowed.*
 25. *Casual employee is a person who does not work permanently for other people/employer/ institution (more than 1 employer during the last 1 month) in agricultural sector, either home industry or not home industry, or in non-agricultural sector based on remuneration paid with money or goods, and based on daily or contact payment system.*
 26. *Unpaid worker is a person who intended to work without pay, either with money or good, in an establishment run by other members of the family, relative or neighbour.*

sama dalam sebulan terakhir, khusus pada sektor bangunan batasannya tiga bulan. Apabila majikannya instansi/lembaga, boleh lebih dari satu.

25. Pekerja bebas adalah seseorang yang bekerja pada orang lain/ majikan/institusi yang tidak tetap (lebih dari 1 majikan dalam sebulan terakhir) di usaha pertanian baik berupa usaha rumah tangga maupun bukan usaha rumah tangga, ataupun di nonpertanian atas dasar balas jasa dengan menerima upah atau imbalan baik berupa uang maupun barang, dan baik dengan sistem pembayaran harian maupun borongan.
26. Pekerja tak dibayar adalah seseorang yang bekerja membantu usaha untuk memperoleh penghasilan/keuntungan yang dilakukan oleh salah seorang anggota rumah tangga atau bukan anggota rumah tangga tanpa mendapat upah/gaji baik berupa uang maupun barang.

ULASAN

DESCRIPTION

Berdasarkan hasil Proyeksi Penduduk tahun 2021, penduduk maluku tengah berjumlah 424.730 jiwa dengan penduduk terbanyaknya adalah kecamatan Salahutu, Leihitu dan Amahai. Kecamatan dengan kepadatan penduduk tertinggi adalah kota masohi yaitu 979 jiwa per km².

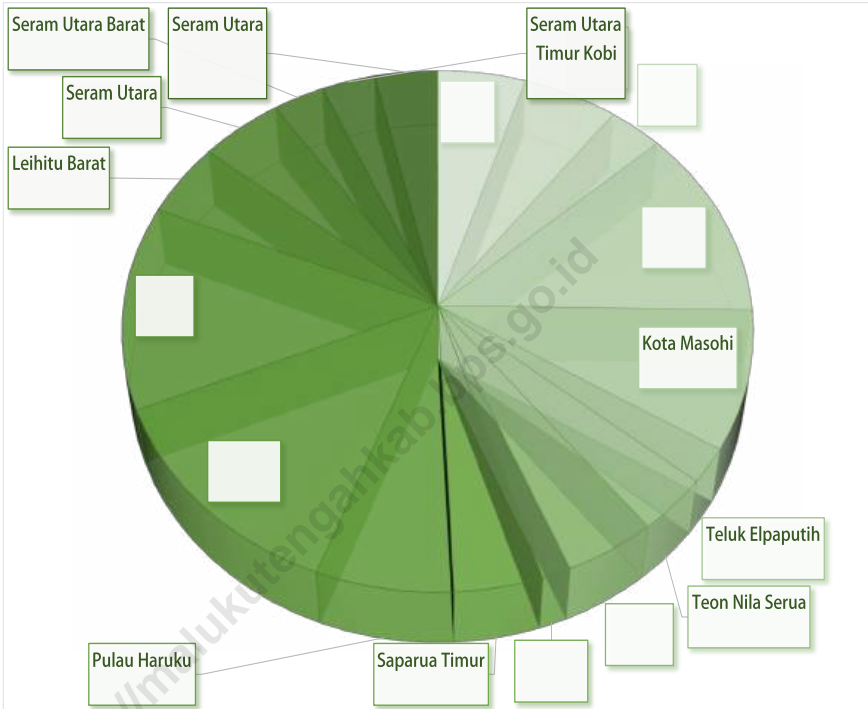
Based on the results of the 2021 population projection, the population of Central Maluku is 424,730, where the largest population is Salahutu, Leihitu and Amahai sub-districts. The district with the highest population density is the city of Masohi, which is 977 people per km².

Jumlah angkatan kerja di kabupaten maluku tengah adalah 171.017 terdiri dari bekerja sebanyak 157.208 sedangkan yang menganggur sebanyak 13.809.

The total workforce in Central Maluku Regency is 171.017, of which 157.208 are employed while the unemployed are 13.809.

<https://malukutengahkab.go.id>

Gambar 3.1 **Persentase Penduduk menurut Kecamatan (%), 2021**
Figures 3.1 **Percentage of Total Population by Subdistrict (%), 2021**



Sumber/Source: BPS, /BPS-Statistics Indonesia

3.1 PENDUDUK POPULATION

Tabel 3.1.1 Penduduk, Laju Pertumbuhan Penduduk per Tahun, Distribusi Persentase Penduduk, Kepadatan Penduduk, Rasio Jenis Kelamin Penduduk Menurut Kecamatan di Kabupaten Maluku Tengah, 2021
Population, Annual Population Growth Rate, Percentage Distribution of Population, Population Density, and Population Sex Ratio by Subdistrict in Maluku Tengah Regency, 2021

Kecamatan Subdistrict	Penduduk (ribu) Population (thousand)	Laju Pertumbuhan Penduduk Tahun 2021
		Annual Population Growth Rate (%) 2021
(1)	(2)	(3)
Banda	20.914	1,18
Tehoru	22.668	2,04
Telutih	13.001	2,51
Amahai	50.636	2,46
Kota Masohi	36.504	1,42
Teluk Elpaputih	9.166	1,23
Teon Nila Serua	14.595	1,23
Saparua	18.362	1,00
Nusalaut	5.756	0,80
Saparua Timur	17.583	1,01
Pulau Haruku	27.384	1,20
Salahutu	54.978	1,56
Leihitu	53.771	1,31
Leihitu Barat	19.605	1,55
Seram Utara	19.835	2,02
Seram Utara Barat	12.182	2,56
Seram Utara Timur Kobi	12.810	2,25
Seram Utara Timur Seti	14.980	1,26
Maluku Tengah	424.730	1,53

Lanjutan Tabel/*Continued Table* 3.1.1

Kecamatan <i>Subdistrict</i>	Persentase Penduduk <i>Percentage of Total Population</i>	Kepadatan Penduduk per km ² <i>Population Density per sq.km</i>
(1)	(7)	(8)
Banda	4,92	122
Tehoru	5,34	56
Telutih	3,06	101
Amahai	11,92	31
Kota Masohi	8,59	979
Teluk Elpaputih	2,16	76
Teon Nila Serua	3,44	601
Saparua	4,32	230
Nusalaut	1,36	177
Saparua Timur	4,14	182
Pulau Haruku	6,45	183
Salahutu	12,94	362
Leihitu	12,66	364
Leihitu Barat	4,62	232
Seram Utara	4,67	3
Seram Utara Barat	2,87	17
Seram Utara Timur Kobi	3,02	46
Seram Utara Timur Seti	3,53	80
Maluku Tengah	100,00	37

Lanjutan Tabel/Continued Table 3.1.1

Kecamatan Subdistrict	Rasio Jenis Kelamin Penduduk Population Sex Ratio
(1)	(11)
Banda	N.A.
Tehoru	N.A.
Telutih	N.A.
Amahai	N.A.
Kota Masohi	N.A.
Teluk Elpaputih	N.A.
Teon Nila Serua	N.A.
Saparua	N.A.
Nusalaut	N.A.
Saparua Timur	N.A.
Pulau Haruku	N.A.
Salahutu	N.A.
Leihitu	N.A.
Leihitu Barat	N.A.
Seram Utara	N.A.
Seram Utara Barat	N.A.
Seram Utara Timur Kobi	N.A.
Seram Utara Timur Seti	N.A.
Maluku Tengah	N.A.

Catatan/Note: Tidak Tersedia /Not Available (N.A.)

Sumber/Source: BPS, /BPS-Statistics Indonesia

Tabel
Table 3.1.2

Jumlah Penduduk Menurut Kelompok Umur dan Jenis Kelamin di Kabupaten Maluku Tengah, 2021
Population by Age Groups and Sex in Maluku Tengah Regency, 2021

Kelompok Umur <i>Age Groups</i>	Jenis Kelamin/ <i>Sex</i>		
	Laki-Laki <i>Male</i>	Perempuan <i>Female</i>	Jumlah <i>Total</i>
(1)	(2)	(3)	(4)
0–4	N.A.	N.A.	N.A.
5–9	N.A.	N.A.	N.A.
10–14	N.A.	N.A.	N.A.
15–19	N.A.	N.A.	N.A.
20–24	N.A.	N.A.	N.A.
25–29	N.A.	N.A.	N.A.
30–34	N.A.	N.A.	N.A.
35–39	N.A.	N.A.	N.A.
40–44	N.A.	N.A.	N.A.
45–49	N.A.	N.A.	N.A.
50–54	N.A.	N.A.	N.A.
55–59	N.A.	N.A.	N.A.
60–64	N.A.	N.A.	N.A.
65–69	N.A.	N.A.	N.A.
70–74	N.A.	N.A.	N.A.
75+	N.A.	N.A.	N.A.
Maluku Tengah	N.A.	N.A.	N.A.

Catatan/*Note*: Tidak Tersedia /Not Available (N.A.)

Sumber/*Source*: BPS, /BPS-Statistics Indonesia

3.2 KETENAGAKERJAAN EMPLOYMENT

Tabel 3.2.1 Jumlah Penduduk Berumur 15 Tahun Keatas Menurut Jenis Kegiatan Selama Seminggu yang Lalu dan Jenis Kelamin di Kabupaten Maluku Tengah, 2021
Population Aged 15 Years and Over by Type of Activity During The Previous Week and Sex in Maluku Tengah Regency, 2021

Kegiatan Utama <i>Main Activity</i>	Jenis Kelamin/Sex		
	Laki-Laki <i>Male</i>	Perempuan <i>Female</i>	Laki-Laki+ Perempuan <i>Male+Female</i>
(1)	(2)	(3)	(4)
I. Angkatan Kerja/<i>Economically Active</i>			
1. Bekerja/ <i>Working</i>	94.880	62.328	157.208
2. Pengangguran Terbuka/ <i>Unemployment</i>	7.566	6.243	13.809
II. Bukan Angkatan Kerja/<i>Not Economically Active</i>			
1. Sekolah/ <i>Attending School</i>	8.084	10.901	18.985
2. Mengurus Rumah Tangga/ <i>Housekeeping</i>	7.738	48.070	55.808
3. Lainnya/ <i>Others</i>	19.310	8.114	27.424
Jumlah/<i>Total</i>	137.578	135.656	273.234

Catatan/*Note*:

Sumber/*Source*: BPS, Survei Angkatan Kerja Nasional (Sakernas) Agustus/BPS-Statistics Indonesia, August National Labor Force Survey

Tabel 3.2.2
Table

Penduduk Berumur 15 Tahun ke Atas Menurut Pendidikan Tertinggi yang Ditamatkan dan Jenis Kegiatan Selama Seminggu yang Lalu di Kabupaten Maluku Tengah, 2021
Population 15 Years of Age and Over by Educational Attainment and Type of Activity During the Previous Week in Maluku Tengah Regency, 2021

Pendidikan Tertinggi yang Ditamatkan ¹ Educational Attainment ¹	Angkatan Kerja/Economically Active			Persentase Bekerja terhadap Angkatan Kerja Percentage of Working to Economically Active
	Bekerja Working	Pengangguran ² Unemployment ²	Jumlah Angkatan Kerja Total of Economically Active	
(1)	(2)	(3)	(4)	(5)
0	42.495	1.533	44.028	96.52
1	23.086	1.661	24.747	93.29
2	65.234	7.633	72.867	89.52
3	26.393	2.982	29.375	89.85
Jumlah/Total	157.208	13.809	171.017	

Lanjutan Tabel/Continued Table 3.2.2

Pendidikan Tertinggi yang Ditamatkan ¹ <i>Educational Attainment¹</i>	Bukan Angkatan Kerja <i>Not Economically Active</i>	Jumlah Total	Persentase Angkatan Kerja terhadap Penduduk Usia Kerja <i>Percentage of Economically Active to Working Age Population</i>
(1)	(6)	(7)	(8)
0	19.073	63.101	N.A.
1	21.788	46.535	N.A.
2	37.829	110.696	N.A.
3	7.853	37.228	N.A.
Jumlah/Total	86.543	257.560	

Catatan/Note:

0. ≤ Sekolah Dasar (SD)/≤ *Primary School*1. Sekolah Menengah Pertama/*Junior High School*2. Sekolah Menengah Atas/*Senior High School*3. Perguruan Tinggi/*Collage*2 1. Mencari pekerjaan/*Looking for work*2. Mempersiapkan usaha/*Establishing a new business/firm*3. Merasa tidak mungkin mendapat pekerjaan/*Feeling hopeless in looking for work (discouraged job seekers)*4. Sudah punya pekerjaan tetapi belum mulai bekerja/*Having job already but not starting to work yet*

Tidak Tersedia /Not Available (N.A.)

Sumber/Source: BPS, Survei Angkatan Kerja Nasional (Sakernas) Agustus/BPS-Statistics Indonesia, August National Labor Force Survey

Tabel
Table 3.2.3

Penduduk Berumur 15 Tahun Ke Atas yang Bekerja Selama Seminggu yang Lalu Menurut Status Pekerjaan Utama dan Jenis Kelamin di Kabupaten Maluku Tengah, 2021
Population 15 Years of Age and Over who Worked During The Previous Week by Main Employment Status and Sex in Maluku Tengah Regency, 2021

Status Pekerjaan Utama <i>Main Employment Status</i>	Laki-Laki <i>Male</i>	Perempuan <i>Female</i>	Jumlah <i>Total</i>
(1)	(2)	(3)	(4)
Berusaha sendiri <i>Own account worker</i>	43.569	23.805	67.374
Berusaha dibantu buruh tidak tetap/buruh tidak dibayar <i>Employer assisted by temporary worker/unpaid worker</i>	8.950	5.921	14.871
Berusaha dibantu buruh tetap/buruh dibayar <i>Employer assisted by permanent worker/paid worker</i>	3.114	183	3.297
Buruh/Karyawan/Pegawai/ <i>Employee</i>	27.080	20.176	47.256
Pekerja bebas <i>Casual worker</i>	7.290	1.005	8.295
Pekerja keluarga/tak dibayar <i>Family worker/unpaid worker</i>	4.877	11.238	16.115
Jumlah/Total	94.880	62.328	157.208

Catatan/Note: ...

Sumber/Source: BPS, Survei Angkatan Kerja Nasional (Sakernas) Agustus/BPS-Statistics Indonesia, August National Labor Force Survey

04

SOSIAL DAN KESEJAHTERAAN RAKYAT *SOCIAL AND WELFARE*



PENJELASAN TEKNIS

1. Tidak/belum pernah sekolah adalah mereka yang tidak pernah atau belum pernah terdaftar dan tidak pernah atau belum pernah aktif mengikuti pendidikan di suatu jenjang pendidikan formal. Termasuk juga yang tamat/belum tamat taman kanak-kanak tetapi tidak melanjutkan ke sekolah dasar.
2. Masih bersekolah adalah mereka yang terdaftar dan aktif mengikuti pendidikan formal dan nonformal (Paket A, B, atau C), baik pendidikan dasar, menengah maupun pendidikan tinggi. Bagi mahasiswa yang sedang cuti dianggap masih bersekolah.
3. Tidak bersekolah lagi adalah mereka yang pernah terdaftar dan aktif mengikuti pendidikan di suatu jenjang pendidikan formal dan nonformal (Paket A, B, atau C), tetapi pada saat pencacahan tidak lagi terdaftar dan tidak aktif mengikuti pendidikan.
4. Tamat sekolah adalah menyelesaikan pelajaran yang ditandai dengan lulus ujian akhir pada kelas atau tingkat terakhir suatu jenjang pendidikan di sekolah negeri maupun swasta dengan mendapatkan tanda tamat belajar/ijazah. Seseorang yang belum mengikuti pelajaran pada kelas tertinggi tetapi telah mengikuti ujian akhir dan lulus dianggap tamat sekolah.

TECHNICAL NOTES

1. *Not/never attending school is someone who has never attended or never been registered in a formal education, such as primary, secondary, and tertiary education. Those who just completed kindergarten are considered as never attended school.*
2. *Attending school is someone who is currently attending primary, secondary, or tertiary education, including package A, package B, or package C. College student who postpones his/her study is considered as attending school.*
3. *Not attending school anymore is someone who had enrolled and participated in formal and non-formal education in the past including package A, package B, or package C, but currently does not attend school.*
4. *Completed particular level of education is someone who has completed particular level of education in private or public school and accepting graduation certificate. Someone who has never attended the highest grade but passed the final exam is considered as completed particular level of education.*
5. *Able to read and write is the ability to read and write at least a simple sentence in any letter of alphabets.*
6. *The Education System in Indonesia consists of 1) a formal education, 2) non-formal education, and*

5. Dapat membaca dan menulis artinya dapat membaca dan menulis kata-kata/kalimat sederhana dengan suatu aksara tertentu.
6. Jalur Pendidikan di Indonesia terdiri atas 1) pendidikan formal, 2) pendidikan nonformal, dan 3) pendidikan informal yang ketiganya dapat saling melengkapi dan memperkaya (Undang-Undang No. 20 Tahun 2013 tentang Sistem Pendidikan Nasional).
7. Jenjang Pendidikan Formal terdiri atas pendidikan dasar, pendidikan menengah, dan pendidikan tinggi. Jenis pendidikan yang diajarkan mencakup pendidikan umum, kejuruan, akademik, profesi, vokasi, keagamaan, dan khusus.
8. Pendidikan Dasar berbentuk Sekolah Dasar (SD) dan Madrasah Ibtidaiyah (MI) atau bentuk lain yang sederajat serta Sekolah Menengah Pertama (SMP) dan Madrasah Tsanawiyah (MTs), atau bentuk lain yang sederajat.
9. Pendidikan Menengah berbentuk Sekolah Menengah Atas (SMA), Madrasah Aliyah (MA), Sekolah Menengah Kejuruan (SMK), dan Madrasah Aliyah Kejuruan (MAK), atau bentuk lain yang sederajat.
10. Pendidikan Tinggi merupakan jenjang pendidikan setelah pendidikan menengah yang mencakup program pendidikan diploma, sarjana, magister, 3) *informal education that all three can be complementary and enriching (Law No. 20 Year 2013 about The National Education System).*
7. *The Formal Education Level consists of primary education, secondary education, and high education. The kind of education that taught consists of general education, vocational, academic, professional, religious, and specific education.*
8. *The Primary Education consists of Elementary School and Islamic Elementary School or other equivalent forms and Junior High School and MTs, or other equivalent forms.*
9. *The Secondary Education consists of the senior high school, MA, Vocational School, and Vocational Madrasah Aliyah, or other equivalent forms.*
10. *The High Education consists of the education level after the secondary education that consists of diplomas, bachelor, master, specialist, and doctoral degrees that are held by the college. The colleges can be academy, polytechnic, high school, institute, or university.*
11. *Hospital is a place for health check, usually controlled/supervised by doctors/medical personnel to serve the ill patients to get outpatient or inpatient treatment services.*
12. *Maternity Hospital is a specialized hospital for childbirth, has specialist inspection service to pregnancy, childbirth, hospitalization and*

- spesialis, dan dokter yang diselenggarakan oleh perguruan tinggi. Perguruan tinggi dapat berbentuk akademi, politeknik, sekolah tinggi, institut, atau universitas.
11. Rumah Sakit adalah tempat pemeriksaan dan perawatan kesehatan, biasanya berada di bawah pengawasan dokter/tenaga medis, yang melayani penderitayangsakittuntukberobat rawat jalan atau rawat inap.
 12. Rumah Sakit Bersalin adalah rumah sakit khusus untuk persalinan, dilengkapi pelayanan spesialis pemeriksaan kehamilan, persalinan, rawat inap dan rawat jalan ibu dan anak yang berada di bawah pengawasan dokter spesialis kandungan.
 13. Rumah Bersalin adalah sarana pelayanan kesehatan dengan izin sebagai rumah bersalin, dilengkapi pelayanan pemeriksaan kehamilan, persalinan serta pemeriksaan ibu dan anak yang berada di bawah pengawasan bidan senior.
 14. Poliklinik adalah sarana kesehatan yang dipakai untuk pelayanan berobat jalan, biasanya berada di bawah pengawasan dokter/tenaga medis.
 15. Puskesmas (Pusat Kesehatan Masyarakat) adalah unit pelaksana teknis dinas kesehatan kabupaten/ kota yang mempunyai fungsi utama sebagai penyelenggara *outpatient for mothers and children that is under the supervision of an obstetrician.*
 13. *Maternity House is health care facility with a license as a maternity house, equipped with prenatal care, childbirth and examination of mothers and children which is under the supervision of a senior midwife.*
 14. *Polyclinic is a health facility in which to get outpatient services, usually under the control of doctor/ medical personnel.*
 15. *Public Health Center is technical implementation unit of regency health department that have the primary function as a first-level health care providers. The working area standard of public health center is one district and to reach their working areas, public health centers have a service network covering subsidiary of public health center, mobile public health center units, and midwife units (Regulation of the Minister of Health of Indonesia Number 75 Year 2014 about Public Health Center).*
 16. *Pharmacy is a specific place that is used for pharmaceutical jobs, and distribution/sale of drugs/ pharmaceuticals and other medical supplies to people that are administered by trained pharmacist (Regulation of the Minister of Health of Indonesia Number 1332 Year 2002 about the Changes of Regulation of the Minister of Health*

pelayanan kesehatan tingkat pertama. Wilayah kerja puskesmas maksimal adalah satu kecamatan dan untuk dapat menjangkau wilayah kerjanya, puskesmas mempunyai jaringan pelayanan yang meliputi unit Puskesmas Pembantu (Pustu), unit Puskesmas Keliling (Puskel), dan unit bidan desa/komunitas (Peraturan Menteri Kesehatan RI No. 75 Tahun 2014 Tentang Pusat Kesehatan Masyarakat).

1. Apotek adalah suatu tempat tertentu yang digunakan untuk melakukan pekerjaan kefarmasian, dan penyaluran/ penjualan obat atau bahan farmasi dan perbekalan kesehatan lainnya kepada masyarakat yang dikelola oleh tenaga apoteker (Peraturan Menteri Kesehatan RI No. 1332 Tahun 2002 Tentang Perubahan Atas Peraturan Menteri Kesehatan RI No. 922/MENKES/PER/X/1993 Tentang Ketentuan dan Tata Cara Pemberian Izin Apotek).
2. Imunisasi adalah memasukkan kuman atau racun penyakit tertentu yang sudah dilemahkan (vaksin) ke dalam tubuh dengan cara disuntik atau diminum (diteteskan dalam mulut) dengan maksud agar terjadi kekebalan tubuh terhadap penyakit tersebut.
3. Keluhan kesehatan adalah keadaan seseorang yang mengalami gangguan kesehatan atau kejiwaan, baik karena penyakit akut, *of Indonesia Number 922/MENKES/PER/X/1993 about Provision and Procedures for Administration of Licensed Pharmacies).*
17. *Immunization is putting enervated microbe of a certain disease into human body by injection or drinking (dropping into mouth) to make the body immune to that disease.*
18. *Health complaint is a condition where a person has health or mental problems because of acute illness, chronically illness, accident, crimes, or others.*
19. *Self treatment is an effort of household members/family to have a health treatment by themselves without visiting health facilities or a doctor/health personnel (for instance, by taking modern medicine, herb medicine, chief with a coin, compress, cupping suction, massage) in order to recover from illness or reduce the health complaint.*
20. *The case detection rate for all forms of tuberculosis is the number of new and replase tuberculosis cases diagnosed and treated in national tuberculosis control programmes and notified to WHO, divided by WHO's estimate of the number of incident tuberculosis cases for the same year, expressed as a percentage.*
21. *The treatment success rate for new pulmonary smear-positive tuberculosis cases is the proportion (expressed as a percentage) of*

- penyakit kronis, kecelakaan, kriminal, atau hal lain.
19. Mengobati sendiri adalah upaya oleh anggota rumah tangga/ keluarga dengan melakukan pengobatan sendiri tanpa datang ke tempat fasilitas kesehatan atau memanggil dokter/petugas kesehatan ke rumahnya (misal minum obat modern, jamu, kerokan, kompres, kop, pijat) agar sembuh atau menjadi lebih ringan keluhan kesehatannya.
 20. Angka penemuan kasus tuberkulosis adalah jumlah kasus baru tuberkulosis (TB) dan kasus TB yang didiagnosis kambuh yang diobati dalam program penanggulangan TB nasional dan dilaporkan kepada WHO, dibagi dengan perkiraan WHO terhadap jumlah kasus insiden tuberkulosis pada tahun yang sama, dinyatakan sebagai persentase.
 21. Angka keberhasilan pengobatan tuberkulosis smear positive/Basil Tahan Asam (BTA) positif adalah proporsi (dinyatakan sebagai persentase) kasus TB BTA positif yang terdaftar di bawah program pengendalian TB nasional pada tahun tertentu yang dinyatakan berhasil menyelesaikan pengobatan. Dengan atau tanpa bukti bakteriologi keberhasilan ("sembuh" dan "menyelesaikan pengobatan" masing-masing).
 22. Kasus kumulatif AIDS adalah kumulatif kasus AIDS sampai dengan referensi waktu tertentu.
- new smear-positive tuberculosis cases registered under a national tuberculosis control programme in a given year that successfully completed treatment. With or without bacteriological evidence of success ("cured" and "treatment completed" respectively).*
22. *Cummulative AIDS case is cummulative AIDS cases with reference to a particular time.*
 22. *BCG (Bacillus Calmette Guerin) is a vaccine to prevent TBC disease, given to newborns or children, by injection at the base of the skin of the upper arm. Injection site will form little bumps of scar tissue in the skin of the upper arm. BCG injections given to children 1 times.*
 22. *DPT (Diphtheria, Pertussis, Tetanus) is a vaccine to prevent the diphtheria, pertussis, and tetanus disease, given to infants aged 3 months and above, with a shot in the thigh, repeated one month and two months later, so that the complete DPT immunization shots at toddler totaling 3 times (sometimes the time interval between injections can be more than 1 month).*
 22. *Floor area is the total area which is occupied and utilized daily.*
 22. *Pipe water is a water source that comes from water that has been through a process of purification and sanitation before distribute to consumers through an instalation of water lines. This water source is usually distributed by PAM/PDAM/*

23. BCG (Bacillus Calmette Guerin) merupakan vaksinasi untuk mencegah penyakit TBC, diberikan pada bayi baru lahir atau anak, dengan suntikan pada kulit pangkal lengan atas. Bekas suntikan kemudian akan membentuk tonjolan kecil jaringan parut pada kulit lengan atas. Suntikan BCG diberikan kepada anak sebanyak 1 kali.
24. DPT (Difteri, Pertusis, Tetanus) merupakan vaksin untuk mencegah penyakit Difteri, Pertusis, dan Tetanus yang diberikan pada bayi berumur 3 bulan ke atas, dengan suntikan pada paha, diulang 1 bulan dan 2 bulan kemudian, sehingga suntikan imunisasi DPT lengkap pada balita berjumlah 3 kali (kadang-kadang selang waktu antar suntikan bisa lebih dari 1 bulan).
25. Luas lantai adalah luas lantai yang ditempati dan digunakan untuk keperluan sehari-hari (sebatas atap).
26. Air leding adalah sumber air yang berasal dari air yang telah melalui proses penjernihan dan penyehatan sebelum dialirkan kepada konsumen melalui instalasi berupa saluran air. Sumber air ini biasanya diusahakan oleh PAM/PDAM/BPAM. Termasuk dalam hal ini air leding yang didapat secara eceran.
27. *BPAM. This include a pipe water that sold at retail.*
27. *Protected wells is water that comes from the soil were excavated and the circumference of the well was protected by walls at least 0.8 meters above ground and 3 meters underground, and cement floor as far as 1 meter from the well circumference.*
28. *Own ownership property status is a status of dwelling occupied belongs to the head of household or one of the household member. Houses bought through bank credit or houses with leasing status were also categorized as an own property.*
29. *Reported crime incidence includes all criminal cases reported and received by police office, and all crimes caught by police.*
30. *Crime total refers to the number of criminal cases occurring during a given period.*
31. *Natural Disaster is an event or series of events that threaten and disrupt the lives and livelihoods caused by natural factors such as: earthquake, tsunami, volcanic eruption, flood, flash flood, drought, typhoon/cyclone, and landslide so it can lead to result in loss of material and non-material.*
32. *Fatality is a person reported killed or death in the wake of a disaster.*
33. *Missing person is a person reported missing or who cannot be located or who cannot be accounted for in the wake of a disaster.*

27. Sumur terlindung adalah air yang berasal dari dalam tanah yang digali dan lingkaran sumur tersebut dilindungi oleh tembok paling sedikit 0,8 meter di atas tanah dan 3 meter ke bawah tanah, serta ada lantai semen sejauh 1 meter dari lingkaran sumur.
28. Status penguasaan bangunan tempat tinggal milik sendiri adalah jika tempat tinggal tersebut pada waktu pencacahan betul-betul sudah milik kepala rumah tangga atau salah seorang anggota rumah tangga. Rumah yang dibeli secara angsuran melalui kredit bank atau rumah dengan status sewa beli dianggap rumah milik sendiri.
29. Peristiwa tindak pidana yang dilaporkan ialah setiap peristiwa yang diterima kepolisian dari laporan masyarakat, atau peristiwa dimana pelakunya tertangkap tangan oleh kepolisian.
30. Jumlah tindak pidana menggambarkan jumlah kasus tindak pidana yang terjadi pada kurun waktu tertentu.
31. Bencana Alam adalah peristiwa atau serangkaian peristiwa yang mengancam dan mengganggu kehidupan/penghidupan masyarakat yang disebabkan oleh faktor alam antara lain berupa gempa bumi, tsunami, gunung meletus, banjir, kekeringan, angin topan, dan tanah longsor sehingga mengakibatkan kerugian materi maupun non-materi.
34. *Casualty is a person suffering injury or illness, in a state of light injury, moderate injury, or heavy injury, which is undergoing treatment as either an outpatient or inpatient.*
35. *Severely damaged is the criteria of damage that resulted most buildings collapsed or damaged its structural components.*
36. *Damaged is the criteria of damage that resulted defective fraction of structural components and supporting components damaged, but the building still stands.*
37. *Lightly damaged is the criteria of damage that resulted partially cracked structural components, but the structure still can be used and the building still stands.*
38. *To measure poverty, BPS-Statistics Indonesia has used the concept of basic needs approach. Therefore, poverty is viewed as economic inability to fulfill food and non-food basic needs which are measured by consumption/expenditure. The method used is calculating poverty line, which consists of two components that are Food Poverty Line (FPL) and Non-Food Poverty Line (NFPL). The poverty line was calculated separately for urban and rural areas.*
39. *Poor Population refer to a person whose expenditure per capita per month is below the poverty line is considered to be poor.*
40. *The Food Poverty Line refers to the daily minimum requirement of 2,100 kcal per capita per day.*

32. Korban meninggal adalah orang yang dilaporkan tewas atau meninggal dunia akibat bencana.
33. Korban hilang adalah orang yang dilaporkan hilang atau tidak ditemukan atau tidak diketahui keberadaannya setelah terjadi bencana.
34. Korban luka/sakit adalah orang yang mengalami luka-luka atau sakit, dalam keadaan luka ringan, luka sedang maupun luka parah/berat, baik yang berobat jalan maupun rawat inap.
35. Rusak Berat adalah kriteria kerusakan yang mengakibatkan bangunan roboh atau sebagian besar komponen struktur rusak.
36. Rusak sedang adalah kriteria kerusakan yang mengakibatkan sebagian kecil komponen struktur rusak, dan komponen penunjang rusak namun bangunan masih tetap berdiri.
37. Rusak ringan adalah kriteria kerusakan yang mengakibatkan sebagian komponen struktur retak (struktur masih bisa digunakan) dan bangunan masih tetap berdiri.
38. Untuk mengukur kemiskinan, BPS menggunakan konsep kemampuan memenuhi kebutuhan dasar (basic needs approach). Dengan pendekatan ini, kemiskinan dipandang sebagai ketidakmampuan dari sisi ekonomi untuk memenuhi kebutuhan dasar makanan dan bukan makanan yang diukur dari

The Non-Food Poverty Line refers to the minimum requirement for household necessities for clothing, education, health, and other basic individual needs.

sisi pengeluaran. Metode yang digunakan adalah menghitung Garis Kemiskinan (GK), yang terdiri dari dua komponen yaitu Garis Kemiskinan Makanan (GKM) dan Garis Kemiskinan Non-Makanan (GKNM). Penghitungan Garis Kemiskinan dilakukan secara terpisah untuk daerah perkotaan dan perdesaan.

39. Penduduk miskin adalah penduduk yang memiliki rata-rata pengeluaran per kapita per bulan di bawah Garis Kemiskinan.
40. Garis Kemiskinan Makanan (GKM) merupakan nilai pengeluaran kebutuhan minimum makanan yang disetarakan dengan 2.100 kkalori per kapita per hari. Garis Kemiskinan Non-Makanan (GKNM) adalah kebutuhan minimum untuk perumahan, sandang, pendidikan, kesehatan, dan kebutuhan dasar lainnya.

ULASAN

DESCRIPTION

Jumlah sekolah dari tingkatan TK sampai SMA/SMK/Sederajat dapat dilihat pada tabel 4.1.1 - 4.1.10.

The number of schools from kindergarten to SMA / SMK / equivalent levels can be seen in tables 4.1.1 - 4.1.10.

Jumlah tenaga kesehatan dan fasilitas kesehatan menurut kecamatan pada tahun 2021 dapat dilihat pada tabel 4.2.2 - 4.2.3.

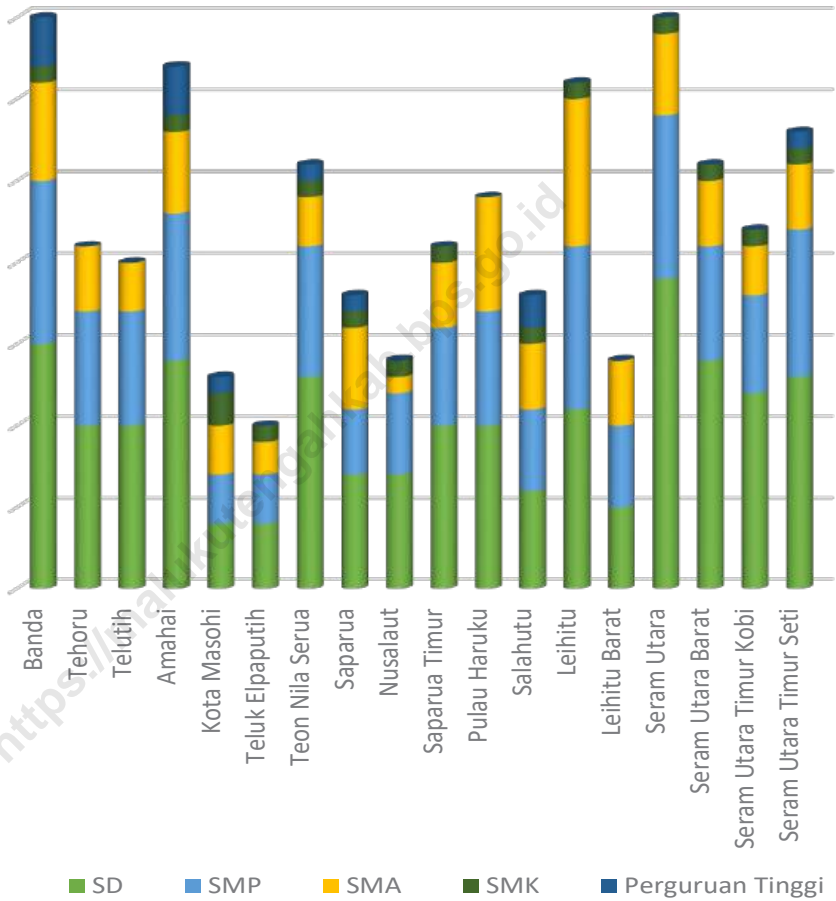
The number of health personnel and health facilities according to sub-districts in 2021 can be seen in tables 4.2.2 - 4.2.3.

Jumlah penduduk miskin di Kabupaten Maluku Tengah pada tahun 2020 sebanyak 74.181 jiwa dengan persentase penduduk miskin sebesar 19,83 % mengalami penurunan dibanding tahun 2019 yang sebesar 20,04 %.

The number of poor people in Central Maluku district in 2020 was 74,181 people with the percentage of poor people at 19.83%. Which means that it has decreased compared to 2019 which amounted to 20.04%.

<https://malukutengahkab.go.id>

Gambar 4.1 Jumlah Sekolah menurut Kecamatan (%), 2021
Figures 4.1 Number of Schools by Subdistrict (%), 2021



Sumber/Source : - Dinas Pendidikan dan Kebudayaan Kabupaten Maluku Tengah, Data Semester Ganjii/Central Maluku Regency Education and Culture Office, Odd Semester Data
 - Dinas Pendidikan dan Kebudayaan Provinsi Maluku Tengah, Data Semester Ganjii/Maluku Province Education and Culture Office, Odd Semester Data

4.1 PENDIDIKAN EDUCATION

Tabel 4.1.1 Jumlah Sekolah, Guru, dan Murid Taman Kanak-Kanak (TK) di Bawah Kementerian Pendidikan dan Kebudayaan Menurut Kecamatan di Kabupaten Maluku Tengah, 2020/2021 dan 2021/2022
Number of Schools, Teachers, and Pupils in Kindergarten Under The Ministry of Education and Culture by Subdistrict in Maluku Tengah Regency, 2020/2021 and 2021/2022

Kecamatan Subdistrict	Sekolah/Schools					
	Negeri/Public		Swasta/Private		Jumlah/Total	
	2020/2021	2021/2022	2020/2021	2021/2022	2020/2021	2021/2022
(1)	(2)	(3)	(4)	(5)	(6)	(7)
Banda	-	-	23	16	23	16
Tehoru	-	-	24	29	24	29
Telutih	-	-	11	16	11	16
Amahai	-	-	44	41	44	41
Kota Masohi	1	1	24	24	25	25
Teluk Elpaputih	-	-	20	16	20	16
Teon Nila Serua	-	-	24	24	24	24
Saparua	-	-	26	21	26	21
Nusalaut	-	-	7	8	7	8
Saparua Timur	-	-	13	13	13	13
Pulau Haruku	-	-	23	23	23	23
Salahutu	-	-	19	19	19	19
Leihitu	-	-	21	25	21	25
Leihitu Barat	-	-	7	7	7	7
Seram Utara	-	-	19	21	19	21
Seram Utara Barat	-	-	11	16	11	16
Seram Utara Timur Kobi	-	-	18	13	18	13
Seram Utara Timur Seti	-	-	16	15	16	15

Lanjutan Tabel/*Continued Table 4.1.1*

Kecamatan Subdistrict	Guru ¹ /Teachers ¹					
	Negeri/Public		Swasta/Private		Jumlah/Total	
	2020/2021	2021/2022	2020/2021	2021/2022	2020/2021	2021/2022
(1)	(8)	(9)	(10)	(11)	(12)	(13)
Banda						
Tehoru	-	-	2	2	2	2
Telutih						
Amahai	-	-	3	3	3	3
Kota Masohi	2	2	4	4	6	6
Teluk Elpapatih	-	-	-	-	-	-
Teon Nila Serua	-	-	3	3	3	3
Saparua	-	-	-	-	-	-
Nusalaut	-	-	3	3	3	3
Saparua Timur	-	-	1	1	1	1
Pulau Haruku	-	-	3	3	3	3
Salahutu	-	-	-	-	-	-
Leihitu		-	6	6	6	6
Leihitu Barat	1	1	1	1	2	2
Seram Utara	-	-	1	1	1	1
Seram Utara Barat	-	-	-	-	-	-
Seram Utara Timur Kobi	-	-	-	-	-	-
Seram Utara Timur Seti	-	-	-	-	-	-
Maluku Tengah	3	3	27	27	30	30

Lanjutan Tabel/Continued Table 4.1.1

Kecamatan Subdistrict	Murid/Pupils					
	Negeri/Public		Swasta/Private		Jumlah/Total	
	2020/2021	2021/2022	2020/2021	2021/2022	2020/2021	2021/2022
(1)	(14)	(15)	(16)	(17)	(18)	(19)
Banda	-	-	477	412	477	412
Tehoru	-	-	738	1.101	738	1.101
Telutih	-	-	505	632	505	632
Amahai	-	-	1.079	1.146	1.079	1.146
Kota Masohi	20	23	428	375	448	398
Teluk Elpaputih	-	-	269	345	269	345
Teon Nila Serua	-	-	522	457	522	457
Saparua	-	-	505	590	505	590
Nusalaut	-	-	129	135	129	135
Saparua Timur	-	-	310	320	310	320
Pulau Haruku	-	-	391	589	391	589
Salahutu	-	-	387	449	387	449
Leihitu	-	-	474	711	474	711
Leihitu Barat	-	-	197	199	197	199
Seram Utara	-	-	494	479	494	479
Seram Utara Barat	-	-	258	405	258	405
Seram Utara Timur Kobi	-	-	423	298	423	298
Seram Utara Timur Seti	-	-	263	335	263	335
Maluku Tengah	20	23	7.849	8.978	7.869	9.001

Catatan/Note: ¹ Jumlah guru termasuk kepala sekolah dan guru/The total of teachers including headmaster and teacher

Sumber/Source: Dinas Pendidikan dan Kebudayaan Kabupaten Maluku Tengah, Data Semester Ganji/Central Maluku Regency Education and Culture Office, Odd Semester Data

Tabel
Table 4.1.2**Jumlah Sekolah, Guru, dan Murid Raudatul Athfal (RA)
di Bawah Kementerian Agama Menurut Kecamatan di
Kabupaten Maluku Tengah, 2019/2020 dan 2020/2021**
**Number of Schools, Teachers, and Pupils in Raudatul Athfal
(RA) Under The Ministry of Religious Affairs by Subdistrict in
Maluku Tengah Regency, 2019/2020 and 2020/2021**

Kecamatan Subdistrict	Sekolah/Schools		Guru/Teachers		Murid/Pupils	
	2019/2020	2020/2021	2019/2020	2020/2021	2019/2020	2020/2021
(1)	(2)	(3)	(4)	(5)	(6)	(7)
Banda	2	2	10	10	62	69
Tehoru	-	-	3	3	49	45
Telutih	-	-	-	-	-	-
Amahai	6	7	14	14	156	171
Kota Masohi	6	6	32	30	274	257
Teluk Elpaputih	-	-	-	-	-	-
Teon Nila Serua	-	-	-	-	-	-
Saparua	-	-	-	-	-	-
Nusalaut	-	-	-	-	-	-
Saparua Timur	1	1	3	3	22	22
Pulau Haruku	1	1	8	8	25	30
Salahutu	7	7	23	20	158	164
Leihitu	2	2	6	6	77	88
Leihitu Barat	1	1	5	5	14	11
Seram Utara	1	1	3	3	13	15
Seram Utara Barat	1	1	2	2	12	15
Seram Utara Timur Kobi	1	1	4	4	41	30
Seram Utara Timur Seti	2	2	6	6	40	28
Maluku Tengah	31	32	119	114	943	945

Catatan/Note: Seluruh Raudatul Athfal (RA) berstatus swasta/All Raudatul Athfal (RA) are private

Sumber/Source: Kementerian Agama, Data Semester Ganjil/Ministry of Religious Affairs, Odd semester report data

Tabel
Table 4.1.3

**Jumlah Sekolah, Guru, dan Murid Sekolah Dasar (SD)
di Bawah Kementerian Pendidikan dan Kebudayaan
Menurut Kecamatan di Kabupaten Maluku Tengah,
2020/2021 dan 2021/2022**
*Number of Schools, Teachers, and Pupils in Primary Schools
Under The Ministry of Education and Culture by Subdistrict
in Maluku Tengah Regency, 2020/2021 and 2021/2022*

Kecamatan Subdistrict	Sekolah/Schools					
	Negeri/Public		Swasta/Private		Jumlah/Total	
	2020/2021	2021/2022	2020/2021	2021/2022	2020/2021	2021/2022
(1)	(2)	(3)	(4)	(5)	(6)	(7)
Banda	19	19	-	-	19	19
Tehoru	16	16	5	5	21	21
Telutih	10	10	5	5	15	15
Amahai	33	33	3	3	36	36
Kota Masohi	14	14	4	4	18	18
Teluk Elpaputih	8	8	4	4	12	12
Teon Nila Serua	10	10	7	7	17	17
Saparua	19	19	2	2	21	21
Nusalaut	10	10	-	-	10	10
Saparua Timur	18	18	1	1	19	19
Pulau Haruku	23	23	1	1	24	24
Salahutu	36	36	3	3	39	39
Leihitu	42	42	-	-	42	42
Leihitu Barat	18	18	-	-	18	18
Seram Utara	29	29	2	2	31	31
Seram Utara Barat	13	13	4	5	17	18
Seram Utara Timur Kobi	15	16	2	2	17	18
Seram Utara Timur Seti	16	17	1	1	17	18
Maluku Tengah	349	351	44	45	393	396

Lanjutan Tabel/*Continued Table* 4.1.3

Kecamatan Subdistrict	Guru ¹ /Teachers ¹					
	Negeri/ <i>Public</i>		Swasta/ <i>Private</i>		Jumlah/ <i>Total</i>	
	2020/2021	2021/2022	2020/2021	2021/2022	2020/2021	2021/2022
(1)	(8)	(9)	(10)	(11)	(12)	(13)
Banda	61	74	-	-	61	74
Tehoru	95	128	16	18	111	146
Telutih	58	65	10	17	68	82
Amahai	293	316	27	27	320	343
Kota Masohi	183	195	20	23	203	218
Teluk Elpapatih	72	75	36	42	108	117
Teon Nila Serua	82	89	56	58	138	147
Saparua	307	160	13	15	320	175
Nusalaut	66	71	-	-	66	71
Saparua Timur	106	132	9	9	115	141
Pulau Haruku	226	234	9	11	235	245
Salahutu	424	446	-	3	424	449
Leihitu	394	431	-	-	394	431
Leihitu Barat	134	144	-	-	134	144
Seram Utara	117	140	-	5	117	145
Seram Utara Barat	112	99	-	25	112	124
Seram Utara Timur Kobi	57	79	3	6	60	85
Seram Utara Timur Seti	45	61	-	3	45	64
Maluku Tengah	2.832	2.939	199	262	3.031	3.021

Lanjutan Tabel/*Continued Table* 4.1.3

Kecamatan Subdistrict	Murid/Pupils					
	Negeri/Public		Swasta/Private		Jumlah/Total	
	2020/2021	2021/2022	2020/2021	2021/2022	2020/2021	2021/2022
(1)	(14)	(15)	(16)	(17)	(18)	(19)
Banda	1.962	1.963	-	-	1.962	1.963
Tehoru	2.217	1.994	534	515	2.751	2.509
Telutih	1.264	902	572	367	1.836	1.269
Amahai	5.095	4.117	414	378	5.509	4.495
Kota Masohi	2.874	2.707	666	681	3.540	3.388
Teluk Elpaputih	681	636	629	641	1.310	1.277
Teon Nila Serua	1.061	885	577	720	1.638	1.605
Saparua	1.726	1.735	213	210	1.939	1.945
Nusalaut	622	596	-	-	622	596
Saparua Timur	1.600	1.540	102	99	1.702	1.639
Pulau Haruku	2.429	2.212	95	90	2.524	2.302
Salahutu	4.728	4.881	551	149	5.279	5.030
Leihitu	5.903	5.585	-	-	5.903	5.585
Leihitu Barat	2.527	2.056	-	-	2.527	2.056
Seram Utara	2.983	2.363	164	110	3.147	2.473
Seram Utara Barat	1.122	1.033	326	356	1.448	1.389
Seram Utara Timur Kobi	1.397	1.489	91	75	1.488	1.564
Seram Utara Timur Seti	1.395	1.358	98	94	1.493	1.452
Maluku Tengah	41.586	38.052	5.032	4.485	46.618	42.537

Catatan/Note: ¹ Jumlah guru termasuk kepala sekolah dan guru/*The total of teachers including headmaster and teacher*
 Sumber/Source: Dinas Pendidikan dan Kebudayaan Kabupaten Maluku Tengah, Data Semester Ganjil/Central Maluku Regency
 Education and Culture Office, Odd Semester Data

Tabel
Table 4.1.4

Jumlah Sekolah, Guru, dan Murid Madrasah Ibtidaiyah (MI) di Bawah Kementerian Agama Menurut Kecamatan di Kabupaten Maluku Tengah, 2019/2020 dan 2020/2021
Number of Schools, Teachers, and Pupils in Madrasah Ibtidaiyah (MI) Under The Ministry of Religious Affairs by Subdistrict in Maluku Tengah Regency, 2019/2020 and 2020/2021

Kecamatan Subdistrict	Sekolah/Schools					
	Negeri/Public		Swasta/Private		Jumlah/Total	
	2019/2020	2020/2021	2019/2020	2020/2021	2019/2020	2020/2021
(1)	(2)	(3)	(4)	(5)	(6)	(7)
Banda	1	1	3	3	4	4
Tehoru	1	1	2	2	3	3
Telutih	-	-	4	4	4	4
Amahai	1	1	6	6	7	7
Kota Masohi	1	1	1	1	2	2
Teluk Elpaputih	-	-	-	-	-	-
Teon Nila Serua	-	-	-	-	-	-
Saparua	-	-	-	-	-	-
Nusalaut	-	-	-	-	-	-
Saparua Timur	1	1	-	-	1	1
Pulau Haruku	1	1	3	3	4	4
Salahutu	1	1	3	3	4	4
Leihitu	-	-	4	4	4	4
Leihitu Barat	-	-	1	1	1	1
Seram Utara	-	-	1	1	1	1
Seram Utara Barat	-	-	1	1	1	1
Seram Utara Timur Kobi	-	-	1	1	1	1
Seram Utara Timur Seti	-	-	4	4	4	4
Maluku Tengah	7	7	34	34	41	41

Lanjutan Tabel/Continued Table 4.1.4

Kecamatan Subdistrict	Guru/Teachers					
	Negeri/Public		Swasta/Private		Jumlah/Total	
	2019/2020	2020/2021	2019/2020	2020/2021	2019/2020	2020/2021
(1)	(8)	(9)	(10)	(11)	(12)	(13)
Banda	12	12	30	30	42	42
Tehoru	8	8	23	23	31	31
Telutih	1	1	36	36	37	37
Amahai	17	17	57	57	74	74
Kota Masohi	24	24	24	24	48	48
Teluk Elpautih	-	-	-	-	-	-
Teon Nila Serua	-	-	-	-	-	-
Saparua	-	-	-	-	-	-
Nusalaut	-	-	-	-	-	-
Saparua Timur	13	13	10	10	23	23
Pulau Haruku	21	21	36	36	57	57
Salahutu	19	19	12	12	31	31
Leihitu	11	11	37	37	48	48
Leihitu Barat	1	1	6	6	7	7
Seram Utara	-	-	8	8	8	8
Seram Utara Barat	1	1	8	8	9	9
Seram Utara Timur Kobi	-	-	7	7	7	7
Seram Utara Timur Seti	3	3	38	38	41	41
Maluku Tengah	131	131	332	332	463	463

Lanjutan Tabel/*Continued Table* 4.1.4

Kecamatan Subdistrict	Murid/Pupils					
	Negeri/Public		Swasta/Private		Jumlah/Total	
	2019/2020	2020/2021	2019/2020	2020/2021	2019/2020	2020/2021
(1)	(14)	(15)	(16)	(17)	(18)	(19)
Banda	121	124	239	136	360	260
Tehoru	160	186	345	376	505	562
Telutih	-	-	345	350	345	350
Amahai	80	92	408	408	488	500
Kota Masohi	443	438	195	205	638	693
Teluk Elpautih	-	-	-	-	-	-
Teon Nila Serua	-	-	-	-	-	-
Saparua	-	-	-	-	-	-
Nusalaut	-	-	-	-	-	-
Saparua Timur	13	13	10	10	23	23
Pulau Haruku	129	132	220	234	349	366
Salahutu	380	385	327	301	707	686
Leihitu	-	-	455	444	455	444
Leihitu Barat	-	-	45	42	45	42
Seram Utara	-	-	65	67	65	67
Seram Utara Barat	-	-	50	51	50	51
Seram Utara Timur Kobi	-	-	91	50	91	50
Seram Utara Timur Seti	-	-	372	365	372	365
Maluku Tengah	1.326	1.370	3.167	3.039	4.493	4.459

Catatan/Note:

Sumber/Source: Kementerian Agama, EMIS, Data Semester Ganjil/Ministry of Religious Affairs, EMIS, Odd semester report data

Tabel
Table 4.1.5

Jumlah Sekolah, Guru, dan Murid Sekolah Menengah Pertama (SMP) di Bawah Kementerian Pendidikan dan Kebudayaan Menurut Kecamatan di Kabupaten Maluku Tengah, 2020/2021 dan 2021/2022
Number of Schools, Teachers, and Pupils in Lower Secondary Schools Under The Ministry of Education and Culture by Subdistrict in Maluku Tengah Regency, 2020/2021 and 2021/2022

Kecamatan Subdistrict	Sekolah/Schools					
	Negeri/Public		Swasta/Private		Jumlah/Total	
	2020/2021	2021/2022	2020/2021	2021/2022	2020/2021	2021/2022
(1)	(2)	(3)	(4)	(5)	(6)	(7)
Banda	10	10	1	1	11	11
Tehoru	8	8	2	3	10	11
Telutih	3	3	4	4	7	7
Amahai	9	9	4	4	13	13
Kota Masohi	3	3	4	4	7	7
Teluk Elpautih	6	6	-	-	6	6
Teon Nila Serua	7	7	1	1	8	8
Saparua	4	4	1	1	5	5
Nusalaut	4	4	-	-	4	4
Saparua Timur	4	4	-	-	4	4
Pulau Haruku	6	6	2	2	8	8
Salahutu	5	5	-	-	5	5
Leihitu	9	9	2	3	11	12
Leihitu Barat	5	6	2	1	7	7
Seram Utara	11	11	-	-	11	11
Seram Utara Barat	6	6	-	-	6	6
Seram Utara Timur Kobi	5	5	-	1	5	6
Seram Utara Timur Seti	7	7	1	1	8	8
Maluku Tengah	112	113	24	26	136	139

Lanjutan Tabel/*Continued Table* 4.1.5

Kecamatan Subdistrict	Guru ¹ /Teachers ¹					
	Negeri/Public		Swasta/Private		Jumlah/Total	
	2020/2021	2021/2022	2020/2021	2021/2022	2020/2021	2021/2022
(1)	(8)	(9)	(10)	(11)	(12)	(13)
Banda	46	45	3	3	49	48
Tehoru	30	31	7	7	37	38
Telutih	21	21	8	8	29	29
Amahai	97	95	21	20	118	115
Kota Masohi	101	100	17	16	118	116
Teluk Elpautih	43	41	-	-	43	41
Teon Nila Serua	50	50	10	10	60	60
Saparua	59	57	6	6	65	63
Nusalaut	38	40	-	-	38	40
Saparua Timur	48	48	-	-	48	48
Pulau Haruku	71	67	9	9	80	76
Salahutu	128	132	-	-	128	132
Leihitu	91	91	17	17	108	108
Leihitu Barat	36	36	6	6	42	42
Seram Utara	22	22	-	-	22	22
Seram Utara Barat	36	34	-	-	36	34
Seram Utara Timur Kobi	21	23	-	-	21	23
Seram Utara Timur Seti	33	35	-	-	33	35
Maluku Tengah	971	968	104	102	1.075	1.070

Lanjutan Tabel/Continued Table 4.1.5

Kecamatan Subdistrict	Murid/Pupils					
	Negeri/Public		Swasta/Private		Jumlah/Total	
	2020/2021	2021/2022	2020/2021	2021/2022	2020/2021	2021/2022
(1)	(14)	(15)	(16)	(17)	(18)	(19)
Banda	1.053	897	54	39	1.107	936
Tehoru	683	672	269	293	952	965
Telutih	321	321	257	315	578	636
Amahai	1.315	1.098	674	476	1.989	1.574
Kota Masohi	2.015	1.452	334	338	2.349	1.790
Teluk Elpaputih	729	654		-	729	654
Teon Nila Serua	1.315	806	674	99	1.989	905
Saparua	929	869	261	266	1.190	1.135
Nusalaut	205	306	-	-	205	306
Saparua Timur	816	763	-	-	816	763
Pulau Haruku	1.005	1.012	177	170	1.182	1.182
Salahutu	1.538	1.421	-	-	1.538	1.421
Leihitu	1.704	1.672	456	597	2.160	2.269
Leihitu Barat	659	939	303	146	962	1.085
Seram Utara	794	872	-	-	794	872
Seram Utara Barat	572	606	-	-	572	606
Seram Utara Timur Kobi	528	474	-	124	528	598
Seram Utara Timur Seti	670	635	32	16	702	651
Maluku Tengah	16.851	15.469	3.491	2.879	20.342	18.348

Catatan/Note: ¹ Jumlah guru termasuk kepala sekolah dan guru/The total of teachers including headmaster and teacher

Sumber/Source: Dinas Pendidikan dan Kebudayaan Kabupaten Maluku Tengah, Data Semester Ganjil/Central Maluku Regency Education and Culture Office, Odd Semester Data

Tabel
Table 4.1.6**Jumlah Sekolah, Guru, dan Murid Madrasah Tsanawiyah (MTs) di Bawah Kementerian Agama Menurut Kecamatan di Kabupaten Maluku Tengah, 2019/2020 dan 2020/2021**
Number of Schools, Teachers, and Pupils in Madrasah Tsanawiyah (MTs) Under The Ministry of Religious Affairs by Subdistrict in Maluku Tengah Regency, 2019/2020 and 2020/2021

Kecamatan Subdistrict	Sekolah/Schools					
	Negeri/Public		Swasta/Private		Jumlah/Total	
	2019/2020	2020/2021	2019/2020	2020/2021	2019/2020	2020/2021
(1)	(2)	(3)	(4)	(5)	(6)	(7)
Banda	-	-	2	2	2	2
Tehoru	-	-	4	4	4	4
Telutih	-	-	1	1	1	1
Amahai	2	2	5	5	7	7
Kota Masohi	1	1	1	1	2	2
Teluk Elpaputih	-	-	-	-	-	-
Teon Nila Serua	-	-	-	-	-	-
Saparua	-	-	-	-	-	-
Nusalaut	-	-	-	-	-	-
Saparua Timur	1	1	-	-	1	1
Pulau Haruku	-	-	3	3	3	3
Salahutu	2	2	3	3	5	5
Leihitu	-	-	4	4	4	4
Leihitu Barat	-	-	1	1	1	1
Seram Utara	1	1	3	3	4	4
Seram Utara Barat	-	-	2	2	2	2
Seram Utara Timur Kobi	-	-	2	2	2	2
Seram Utara Timur Seti	-	-	3	3	3	3
Maluku Tengah	7	7	34	34	41	41

Lanjutan Tabel/Continued Table 4.1.6

Kecamatan Subdistrict	Guru/Teachers					
	Negeri/Public		Swasta/Private		Jumlah/Total	
	2019/2020	2020/2021	2019/2020	2020/2021	2019/2020	2020/2021
(1)	(8)	(9)	(10)	(11)	(12)	(13)
Banda	4	4	26	26	30	30
Tehoru	5	5	52	52	57	57
Telutih	1	1	9	9	10	10
Amahai	15	15	52	52	67	67
Kota Masohi	28	28	20	20	48	48
Teluk Elpapatih	-	-	-	-	-	-
Teon Nila Serua	-	-	-	-	-	-
Saparua	-	-	-	-	-	-
Nusalaut	-	-	-	-	-	-
Saparua Timur	8	8	6	6	14	14
Pulau Haruku	3	3	35	35	38	38
Salahutu	45	45	16	16	61	61
Leihitu	15	15	61	61	76	76
Leihitu Barat	1	1	8	8	9	9
Seram Utara	7	7	30	30	37	37
Seram Utara Barat	1	1	11	11	12	12
Seram Utara Timur Kobi	1	1	17	17	18	18
Seram Utara Timur Seti	5	5	46	46	51	51
Maluku Tengah	139	139	389	389	528	528

Lanjutan Tabel/*Continued Table* 4.1.6

Kecamatan Subdistrict	Murid/Pupils					
	Negeri/Public		Swasta/Private		Jumlah/Total	
	2019/2020	2020/2021	2019/2020	2020/2021	2019/2020	2020/2021
(1)	(14)	(15)	(16)	(17)	(18)	(19)
Banda	-	-	205	241	205	241
Tehoru	-	-	420	429	420	429
Telutih	-	-	111	95	111	95
Amahai	161	166	295	341	456	507
Kota Masohi	439	434	45	45	484	479
Teluk Elpaputih	-	-	-	-	-	-
Teon Nila Serua	-	-	-	-	-	-
Saparua	-	-	-	-	-	-
Nusalaut	-	-	-	-	-	-
Saparua Timur	102	94	-	-	102	94
Pulau Haruku	-	-	316	306	316	306
Salahutu	987	1.020	191	191	1.178	1.211
Leihitu	-	-	449	428	449	428
Leihitu Barat	-	-	16	15	16	15
Seram Utara	115	110	177	181	292	291
Seram Utara Barat	-	-	65	70	65	70
Seram Utara Timur Kobi	-	-	149	154	149	154
Seram Utara Timur Seti	-	-	480	369	480	369
Maluku Tengah	1.804	1.824	2.919	2.865	4.723	4.689

Catatan/Note:

Sumber/Source: Kementerian Agama, EMIS, Data Semester Ganjil/Ministry of Religious Affairs, EMIS, Odd semester report data

Tabel
Table 4.1.7

Jumlah Sekolah, Guru, dan Murid Sekolah Menengah Atas (SMA) di Bawah Kementerian Pendidikan dan Kebudayaan Menurut Kecamatan di Kabupaten Maluku Tengah, 2020/2021 dan 2021/2022
Number of Schools, Teachers, and Pupils in Upper Secondary Schools Under The Ministry of Education and Culture by Subdistrict in Maluku Tengah Regency, 2020/2021 and 2021/2022

Kecamatan Subdistrict	Sekolah/Schools					
	Negeri/Public		Swasta/Private		Jumlah/Total	
	2020/2021	2021/2022	2020/2021	2021/2022	2020/2021	2021/2022
(1)	(2)	(3)	(4)	(5)	(6)	(7)
Banda	3	3	-	-	3	3
Tehoru	5	5	2	2	7	7
Telutih	3	3	-	-	3	3
Amahai	5	5	2	2	7	7
Kota Masohi	3	3	3	3	6	6
Teluk Elpaputih	3	3	-	-	3	3
Teon Nila Serua	2	2	2	2	4	4
Saparua	3	5	2	2	5	5
Nusalaut	1	1	1	1	2	2
Saparua Timur	2	0	-	-	2	2
Pulau Haruku	5	5	1	1	6	6
Salahutu	5	5	1	1	6	6
Leihitu	9	9	1	1	10	10
Leihitu Barat	5	5	-	-	5	5
Seram Utara	3	3	1	1	4	4
Seram Utara Barat	2	2	-	-	2	2
Seram Utara Timur Kobi	2	2	-	-	2	2
Seram Utara Timur Seti	2	2	-	-	2	2
Maluku Tengah	63	63	16	16	79	79

Lanjutan Tabel/*Continued Table* 4.1.7

Kecamatan Subdistrict	Guru ¹ /Teachers ¹					
	Negeri/Public		Swasta/Private		Jumlah/Total	
	2020/2021	2021/2022	2020/2021	2021/2022	2020/2021	2021/2022
(1)	(8)	(9)	(10)	(11)	(12)	(13)
Banda	98	90	-	0	98	90
Tehoru	76	117	17	27	93	144
Telutih	61	63	-	0	61	63
Amahai	127	115	49	44	176	159
Kota Masohi	139	136	51	48	190	184
Teluk Elpaputih	56	55		0	56	55
Teon Nila Serua	51	69	34	50	85	119
Saparua	78	116	38	33	116	149
Nusalaut	21	17	18	16	39	33
Saparua Timur	39	0	-	0	39	0
Pulau Haruku	119	122	17	11	136	133
Salahutu	180	182	13	18	193	200
Leihitu	190	243	17	17	207	260
Leihitu Barat	96	107	-	0	96	107
Seram Utara	41	58	19	19	60	77
Seram Utara Barat	29	39	-	0	29	39
Seram Utara Timur Kobi	27	27	-	0	27	27
Seram Utara Timur Seti	39	47	-	0	39	47
Maluku Tengah	1.467	1.603	273	283	1.740	1.886

Lanjutan Tabel/Continued Table 4.1.7

Kecamatan Subdistrict	Murid/Pupils					
	Negeri/Public		Swasta/Private		Jumlah/Total	
	2020/2021	2021/2022	2020/2021	2021/2022	2020/2021	2021/2022
(1)	(14)	(15)	(16)	(17)	(18)	(19)
Banda	1012	910	-	-	1.012	910
Tehoru	978	1.005	267	183	1.245	1.188
Telutih	687	651	-	-	687	651
Amahai	1.003	908	478	383	1.481	1.291
Kota Masohi	2.239	2.034	261	222	2.500	2.256
Teluk Elpaputih	576	488	-	-	576	488
Teon Nila Serua	624	617	348	285	972	902
Saparua	771	1.194	359	249	1.130	1.443
Nusalaut	138	119	120	98	258	217
Saparua Timur	471	0	-	-	471	0
Pulau Haruku	951	964	220	201	1.171	1.165
Salahutu	1.634	1.565	163	45	1797	1.610
Leihitu	2.198	2.175	191	162	2.389	2.337
Leihitu Barat	780	694	-	-	780	694
Seram Utara	560	532	161	130	721	662
Seram Utara Barat	351	412	-	-	351	412
Seram Utara Timur Kobi	384	343	-	-	384	343
Seram Utara Timur Seti	532	491	-	-	532	491
Maluku Tengah	15.889	15.102	2.568	1.958	18.457	17.060

Catatan/Note: ¹ Jumlah guru termasuk kepala sekolah dan guru/The total of teachers including headmaster and teacher
 Sumber/Source: Dinas Pendidikan dan Kebudayaan Provinsi Maluku, Data Semester Ganji/Maluku Province Education and Culture Office, Odd Semester Data

Tabel
Table 4.1.8

Jumlah Sekolah, Guru, dan Murid Sekolah Menengah Kejuruan (SMK) di Bawah Kementerian Pendidikan dan Kebudayaan Menurut Kecamatan di Kabupaten Maluku Tengah, 2020/2021 dan 2021/2022

Number of Schools, Teachers, and Pupils in Vocational High Schools Under The Ministry of Education and Culture by Subdistrict in Maluku Tengah Regency, 2020/2021 and 2021/2022

Kecamatan Subdistrict	Sekolah/Schools					
	Negeri/Public		Swasta/Private		Jumlah/Total	
	2020/2021	2021/2022	2020/2021	2021/2022	2020/2021	2021/2022
(1)	(2)	(3)	(4)	(5)	(6)	(7)
Banda	1	1	-	-	1	1
Tehoru	-	-	-	-	-	-
Telutih	-	-	-	-	-	-
Amahai	1	1	-	-	1	1
Kota Masohi	1	1	2	2	3	3
Teluk Elpaputih	1	1	-	-	1	1
Teon Nila Serua	-	-	-	-	-	-
Saparua	2	2	-	-	2	2
Nusalaut	1	1	-	-	1	1
Saparua Timur	-	-	-	-	-	-
Pulau Haruku	-	-	-	-	-	-
Salahutu	-	-	1	1	1	1
Leihitu	1	1	-	-	1	1
Leihitu Barat	-	-	-	-	-	-
Seram Utara	-	-	-	-	-	-
Seram Utara Barat	1	1	-	-	1	1
Seram Utara Timur Kobi	1	1	-	-	1	1
Seram Utara Timur Seti	1	1	-	-	1	1
Maluku Tengah	11	11	3	3	14	14

Lanjutan Tabel/Continued Table 4.1.8

Kecamatan Subdistrict	Guru ¹ /Teachers ¹					
	Negeri/Public		Swasta/Private		Jumlah/Total	
	2020/2021	2021/2022	2020/2021	2021/2022	2020/2021	2021/2022
(1)	(8)	(9)	(10)	(11)	(12)	(13)
Banda	21	20	-	-	21	20
Tehoru	-	-	-	-	-	0
Telutih	-	-	-	-	-	0
Amahai	34	31	-	-	34	31
Kota Masohi	41	41	43	31	84	72
Teluk Elpapatih	18	25	-	-	18	25
Teon Nila Serua	-	0	-	-	-	0
Saparua	37	20	-	-	37	20
Nusalaut	5	6	-	-	5	6
Saparua Timur	-	-	-	-	-	0
Pulau Haruku	-	-	-	-	-	0
Salahutu	-	-	21	14	21	14
Leihitu	31	28	-	-	31	28
Leihitu Barat	-	-	-	-	-	0
Seram Utara	-	-	-	-	-	0
Seram Utara Barat	11	14	-	-	11	14
Seram Utara Timur Kobi	14	19	-	-	14	19
Seram Utara Timur Seti	8	12	-	-	8	12
Maluku Tengah	220	216	64	45	284	261

Lanjutan Tabel/*Continued Table* 4.1.8

Kecamatan Subdistrict	Murid/Pupils					
	Negeri/Public		Swasta/Private		Jumlah/Total	
	2020/2021	2021/2022	2020/2021	2021/2022	2020/2021	2021/2022
(1)	(14)	(15)	(16)	(17)	(18)	(19)
Banda	91	63	-	-	91	63
Tehoru	-	-	-	-	-	-
Telutih	-	-	-	-	-	-
Amahai	69	58	-	-	69	58
Kota Masohi	534	448	172	107	706	555
Teluk Elpapatih	129	162	-	-	129	162
Teon Nila Serua	-	0	-	-	-	-
Saparua	382	452	-	-	382	452
Nusalaut	46	67	-	-	46	67
Saparua Timur	-	-	-	-	-	-
Pulau Haruku	-	-	-	-	-	-
Salahutu	-	-	81	73	81	73
Leihitu	201	213	-	-	201	213
Leihitu Barat	-	-	-	-	-	-
Seram Utara	-	-	-	-	-	-
Seram Utara Barat	49	35	-	-	49	35
Seram Utara Timur Kobi	89	98	-	-	89	98
Seram Utara Timur Seti	81	98	-	-	81	98
Maluku Tengah	1.671	1.694	253	180	1.924	1874

Catatan/Note: ¹ Guru yang mengajar di 2 sekolah atau lebih dihitung di masing-masing sekolah. Jumlah guru termasuk kepala sekolah dan guru/*The teacher who taught in two schools or more counted in every school. The total of teachers including headmaster and teacher*

Sumber/Source: Dinas Pendidikan dan Kebudayaan Provinsi Maluku, Data Semester Ganjil/Maluku Province Education and Culture Office, Odd Semester Data

Tabel
Table 4.1.9

Jumlah Sekolah, Guru, dan Murid Madrasah Aliyah (MA) di Bawah Kementerian Agama Menurut Kecamatan di Kabupaten Maluku Tengah, 2019/2020 dan 2020/2021
Number of Schools, Teachers, and Pupils in Madrasah Aliyah (MA) Under the Ministry of Religious Affairs by Subdistrict in Maluku Tengah Regency, 2019/2020 and 2020/2021

Kecamatan Subdistrict	Sekolah/Schools					
	Negeri/Public		Swasta/Private		Jumlah/Total	
	2019/2020	2020/2021	2019/2020	2020/2021	2019/2020	2020/2021
(1)	(2)	(3)	(4)	(5)	(6)	(7)
Banda	1	1	-	-	1	1
Tehoru	-	-	1	1	1	1
Telutih	-	-	-	-	-	-
Amahai	-	-	2	2	2	2
Kota Masohi	1	1	1	1	2	2
Teluk Elpaputih	-	-	-	-	-	-
Teon Nila Serua	-	-	-	-	-	-
Saparua	-	-	-	-	-	-
Nusalaut	-	-	-	-	-	-
Saparua Timur	1	1	-	-	1	1
Pulau Haruku	-	-	2	2	2	2
Salahutu	1	1	3	3	4	4
Leihitu	-	-	4	4	4	4
Leihitu Barat	-	-	-	-	-	-
Seram Utara	-	-	2	2	2	2
Seram Utara Barat	-	-	2	2	2	2
Seram Utara Timur Kobi	-	-	2	2	2	2
Seram Utara Timur Seti	-	-	2	2	2	2
Maluku Tengah	4	4	21	21	25	25

Lanjutan Tabel/*Continued Table* 4.1.9

Kecamatan Subdistrict	Guru/Teachers					
	Negeri/Public		Swasta/Private		Jumlah/Total	
	2019/2020	2020/2021	2019/2020	2020/2021	2019/2020	2020/2021
(1)	(8)	(9)	(10)	(11)	(12)	(13)
Banda	6	6	11	11	17	17
Tehoru	2	2	15	15	17	17
Telutih	-	-	-	-	-	-
Amahai	4	4	20	20	24	24
Kota Masohi	29	29	25	25	54	54
Teluk Elpaputih	-	-	-	-	-	-
Teon Nila Serua	-	-	-	-	-	-
Saparua	-	-	-	-	-	-
Nusalaut	-	-	-	-	-	-
Saparua Timur	5	5	14	14	19	19
Pulau Haruku	1	1	18	18	19	19
Salahutu	39	39	7	7	46	46
Leihitu	2	2	48	48	50	50
Leihitu Barat	-	-	-	-	-	-
Seram Utara	2	2	23	23	25	25
Seram Utara Barat	1	1	27	27	28	28
Seram Utara Timur Kobi	2	2	20	20	22	22
Seram Utara Timur Seti	4	4	32	32	36	36
Maluku Tengah	97	97	260	260	357	357

Lanjutan Tabel/Continued Table 4.1.9

Kecamatan Subdistrict	Murid/Pupils					
	Negeri/Public		Swasta/Private		Jumlah/Total	
	2019/2020	2020/2021	2019/2020	2020/2021	2019/2020	2020/2021
(1)	(14)	(15)	(16)	(17)	(18)	(19)
Banda	176	180	-	-	176	180
Tehoru	-	-	61	58	61	58
Telutih	-	-	-	-	-	-
Amahai	-	-	93	102	93	102
Kota Masohi	409	436	62	65	471	501
Teluk Elpautih	-	-	-	-	-	-
Teon Nila Serua	-	-	-	-	-	-
Saparua	-	-	-	-	-	-
Nusalaut	-	-	-	-	-	-
Saparua Timur	176	180	-	-	176	180
Pulau Haruku	-	-	132	132	132	132
Salahutu	427	427	-	-	427	427
Leihitu	-	-	480	480	480	480
Leihitu Barat	-	-	-	-	-	-
Seram Utara	-	-	176	176	176	176
Seram Utara Barat	-	-	96	96	96	96
Seram Utara Timur Kobi	-	-	165	165	165	165
Seram Utara Timur Seti	-	-	246	246	246	246
Maluku Tengah	1.188	1.223	1.511	1.520	2.699	2.743

Catatan/Note: ...

Sumber/Source: Kementerian Agama, EMIS, Data Semester Ganjil/Ministry of Religious Affairs, EMIS, Odd semester report data

Tabel
Table 4.1.10

Jumlah Desa¹/Kelurahan yang Memiliki Fasilitas Sekolah Menurut Kecamatan dan Tingkat Pendidikan di Kabupaten Maluku Tengah, 2019–2021
Number of Villages¹/Kelurahan Having Educational Facilities by Subdistrict and Educational Level in Maluku Tengah Regency, 2019–2021

Kecamatan Subdistrict	SD Primary School		
	2019	2020	2021
(1)	(2)	(3)	(4)
Banda	15	15	15
Tehoru	10	10	10
Telutih	10	10	10
Amahai	14	14	14
Kota Masohi	4	4	4
Teluk Elpaputih	4	4	4
Teon Nila Serua	13	14	14
Saparua	7	7	7
Nusalaut	7	7	7
Saparua Timur	10	10	10
Pulau Haruku	10	10	10
Salahutu	6	6	6
Leihitu	11	11	11
Leihitu Barat	5	5	5
Seram Utara	19	20	20
Seram Utara Barat	14	14	14
Seram Utara Timur Kobi	12	12	12
Seram Utara Timur Seti	13	13	13
Maluku Tengah	184	186	186

Lanjutan Tabel/Continued Table 4.1.10

Kecamatan Subdistrict	SMP Junior High School		
	2019	2020	2021
(1)	(5)	(6)	(7)
Banda	10	10	10
Tehoru	7	7	7
Telutih	7	7	7
Amahai	9	10	10
Kota Masohi	3	3	3
Teluk Elpaputih	3	3	3
Teon Nila Serua	8	8	8
Saparua	4	4	4
Nusalaut	5	5	5
Saparua Timur	6	6	6
Pulau Haruku	7	7	7
Salahutu	5	5	5
Leihitu	10	10	10
Leihitu Barat	5	5	5
Seram Utara	10	10	10
Seram Utara Barat	7	7	7
Seram Utara Timur Kobi	6	6	6
Seram Utara Timur Seti	9	9	9
Maluku Tengah	121	122	122

Lanjutan Tabel/*Continued Table* 4.1.10

Kecamatan <i>Subdistrict</i>	SMA <i>Senior High School</i>		
	2019	2020	2021
(1)	(8)	(9)	(10)
Banda	6	6	6
Tehoru	4	4	4
Telutih	3	3	3
Amahai	5	5	5
Kota Masohi	3	3	3
Teluk Elpaputih	2	2	2
Teon Nila Serua	3	3	3
Saparua	5	5	5
Nusalaut	1	1	1
Saparua Timur	4	4	4
Pulau Haruku	7	7	7
Salahutu	4	4	4
Leihitu	9	9	9
Leihitu Barat	4	4	4
Seram Utara	5	5	5
Seram Utara Barat	4	4	4
Seram Utara Timur Kobi	3	3	3
Seram Utara Timur Seti	4	4	4
Maluku Tengah	76	76	76

Lanjutan Tabel/*Continued Table 4.1.10*

Kecamatan Subdistrict	SMK Vocational School		
	2019	2020	2021
(1)	(11)	(12)	(13)
Banda	1	1	1
Tehoru	0	0	0
Telutih	0	0	0
Amahai	1	1	1
Kota Masohi	2	2	2
Teluk Elpaputih	1	1	1
Teon Nila Serua	1	0	0
Saparua	1	1	1
Nusalaut	1	1	1
Saparua Timur	1	1	1
Pulau Haruku	0	0	0
Salahutu	1	1	1
Leihitu	1	1	1
Leihitu Barat	0	0	0
Seram Utara	1	1	1
Seram Utara Barat	1	1	1
Seram Utara Timur Kobi	1	1	1
Seram Utara Timur Seti	1	1	1
Maluku Tengah	15	14	14

Lanjutan Tabel/*Continued Table* 4.1.10

Kecamatan Subdistrict	Perguruan Tinggi University		
	2019	2020	2021
(1)	(14)	(15)	(16)
Banda	3	2	2
Tehoru	0	0	0
Telutih	0	0	0
Amahai	3	3	3
Kota Masohi	1	1	1
Teluk Elpaputih	0	0	0
Teon Nila Serua	1	1	1
Saparua	1	1	1
Nusalaut	0	0	0
Saparua Timur	0	0	0
Pulau Haruku	0	0	0
Salahutu	2	2	2
Leihitu	0	0	0
Leihitu Barat	0	0	0
Seram Utara	0	0	0
Seram Utara Barat	0	0	0
Seram Utara Timur Kobi	0	0	0
Seram Utara Timur Seti	1	1	1
Maluku Tengah	12	11	11

Catatan/Note: ¹ Desa pada tabel ini termasuk Unit Permukiman Transmigrasi (UPT) yang masih dibina oleh kementerian terkait dan nagari di Provinsi Sumatera Barat/Villages in this table include Transmigration Settlement Unit which is still fostered by the relevant ministries and the nagari in the Province of Sumatera Barat

Sumber/Source: BPS, Pendataan Potensi Desa (Podes)/ BPS-Statistics Indonesia, Village Potential Data Collection

Tabel
Table 4.1.11

Angka Partisipasi Murni (APM) dan Angka Partisipasi Kasar (APK) Menurut Jenjang Pendidikan di Kabupaten Maluku Tengah, 2020 dan 2021
Net Enrollment Rate and Gross Enrollment Ratio by Educational Level in Maluku Tengah Regency, 2020 and 2021

Jenjang Pendidikan Educational Level	Angka Partisipasi Murni (APM) Net Enrollment Rate		Angka Partisipasi Kasar (APK) Gross Enrollment Ratio	
	2020	2021	2020	2021
(1)	(2)	(3)	(4)	(5)
SD/MI/Sederajat Primary School	N.A.	97,18	N.A.	111,08
SMP/MTs/ Sederajat Lower Secondary School	N.A.	81,89	N.A.	101,00
SMA/SMK/MA/Sederajat Upper Secondary School	N.A.	60,07	N.A.	89,49

Catatan/Note: Tidak Tersedia /Not Available (N.A.)

Sumber/Source: BPS, Survei Sosial Ekonomi Nasional (Susenas)/BPS-Statistics Indonesia, National Socioeconomic Survey

Tabel
Table 4.1.12**Persentase Penduduk Berumur 15 Tahun ke Atas yang Melek Huruf Menurut Kelompok Umur di Kabupaten Maluku Tengah, 2020 dan 2021**
Percentage of Literate People Aged 15 Years and Over by Age Group in Maluku Tengah Regency, 2020 and 2021

Kelompok Umur <i>Age Group</i>	2020	2021
(1)	(2)	(3)
15+	99,58	99,74
45+	99,23	99,71
Jumlah/Total		
15+	99,58	99,74
45+	99,23	99,71

Catatan/Note: ...

Sumber/Source: BPS, Survei Sosial Ekonomi Nasional (Susenas)/BPS-Statistics Indonesia, National Socioeconomic Survey

4.2 KESEHATAN HEALTH

Tabel 4.2.1 **Jumlah Desa¹/Kelurahan Yang Memiliki Sarana Kesehatan Menurut Kecamatan di Kabupaten Maluku Tengah, 2019–2021**
Number of Villages¹/Kelurahan Having Health Facilities by Subdistrict in Maluku Tengah Regency, 2019–2021

Kecamatan Subdistrict	Rumah Sakit Hospital		
	2019	2020	2021
(1)	(2)	(3)	(4)
Banda	1	1	1
Tehoru	0	0	0
Telutih	0	0	0
Amahai	0	0	0
Kota Masohi	1	1	1
Teluk Elpautih	0	0	0
Teon Nila Serua	0	0	0
Saparua	1	1	1
Nusalaut	0	0	0
Saparua Timur	0	0	0
Pulau Haruku	0	0	0
Salahutu	1	1	1
Leihitu	0	0	0
Leihitu Barat	0	0	0
Seram Utara	0	0	0
Seram Utara Barat	0	0	0
Seram Utara Timur Kobi	0	0	0
Seram Utara Timur Seti	0	0	0
Maluku Tengah	4	4	4

Lanjutan Tabel/*Continued Table* 4.2.1

Kecamatan <i>Subdistrict</i>	Rumah Sakit Bersalin <i>Maternity Hospital</i>		
	2019	2020	2021
(1)	(5)	(6)	(7)
Banda	0	0	0
Tehoru	0	0	0
Telutih	0	0	0
Amahai	0	0	0
Kota Masohi	0	0	0
Teluk Elpaputih	0	0	0
Teon Nila Serua	0	0	0
Saparua	0	0	0
Nusalaut	0	0	0
Saparua Timur	0	0	0
Pulau Haruku	0	0	0
Salahutu	0	0	0
Leihitu	0	0	0
Leihitu Barat	0	0	0
Seram Utara	0	0	0
Seram Utara Barat	0	0	0
Seram Utara Timur Kobi	0	0	0
Seram Utara Timur Seti	0	0	0
Maluku Tengah	0	0	0

Lanjutan Tabel/*Continued Table 4.2.1*

Kecamatan <i>Subdistrict</i>	Poliklinik <i>Polyclinic</i>		
	2019	2020	2021
(1)	(8)	(9)	(10)
Banda	0	0	
Tehoru	0	0	
Telutih	0	0	
Amahai	1	1	
Kota Masohi	1	1	
Teluk Elpaputih	0	0	
Teon Nila Serua	0	0	
Saparua	0	0	
Nusalaut	0	0	
Saparua Timur	0	0	
Pulau Haruku	0	0	
Salahutu	0	0	
Leihitu	0	0	
Leihitu Barat	0	0	
Seram Utara	0	2	
Seram Utara Barat	0	0	
Seram Utara Timur Kobi	0	0	
Seram Utara Timur Seti	0	0	
Maluku Tengah	2	4	

Lanjutan Tabel/*Continued Table* 4.2.1

Kecamatan <i>Subdistrict</i>	Puskesmas <i>Public Health Center</i>		
	2019	2020	2021
(1)	(11)	(12)	(13)
Banda	2	2	2
Tehoru	1	1	1
Telutih	2	2	2
Amahai	2	2	2
Kota Masohi	2	2	2
Teluk Elpaputih	1	1	1
Teon Nila Serua	4	3	3
Saparua	3	3	3
Nusalaut	1	1	1
Saparua Timur	2	2	2
Pulau Haruku	2	2	2
Salahutu	3	3	3
Leihitu	3	3	3
Leihitu Barat	1	1	1
Seram Utara	1	1	1
Seram Utara Barat	2	3	3
Seram Utara Timur Kobi	2	2	2
Seram Utara Timur Seti	1	1	1
Maluku Tengah	35	35	35

Lanjutan Tabel/Continued Table 4.2.1

Kecamatan Subdistrict	Puskesmas Pembantu Subsidiary of Public Health Center		
	2019	2020	2021
(1)	(14)	(15)	(16)
Banda	6	8	8
Tehoru	6	7	7
Telutih	4	4	4
Amahai	7	9	9
Kota Masohi	1	2	2
Teluk Elpaputih	3	3	3
Teon Nila Serua	5	5	5
Saparua	2	2	2
Nusalaut	6	5	5
Saparua Timur	2	2	2
Pulau Haruku	7	7	7
Salahutu	3	3	3
Leihitu	6	7	7
Leihitu Barat	5	5	5
Seram Utara	4	2	2
Seram Utara Barat	10	10	10
Seram Utara Timur Kobi	7	8	8
Seram Utara Timur Seti	3	6	6
Maluku Tengah	87	95	95

Lanjutan Tabel/*Continued Table 4.2.1*

Kecamatan <i>Subdistrict</i>	Apotek <i>Pharmacy</i>		
	2019	2020	2021
(1)	(17)	(18)	(19)
Banda	0	2	2
Tehoru	0	0	0
Telutih	0	0	0
Amahai	1	1	1
Kota Masohi	3	3	3
Teluk Elpautih	0	0	0
Teon Nila Serua	0	0	0
Saparua	1	1	1
Nusalaut	0	0	0
Saparua Timur	0	1	1
Pulau Haruku	0	0	0
Salahutu	2	3	3
Leihitu	0	0	0
Leihitu Barat	0	0	0
Seram Utara	1	1	1
Seram Utara Barat	1	1	1
Seram Utara Timur Kobi	1	2	2
Seram Utara Timur Seti	0	1	1
Maluku Tengah	10	16	16

Catatan/*Note*: ¹ Desa pada tabel ini termasuk Unit Permukiman Transmigrasi (UPT) yang masih dibina oleh kementerian terkait dan nagari di Provinsi Sumatera Barat/*Villages in this table include Transmigration Settlement Unit which is still fostered by the relevant ministries and the nagari in the Province of Sumatera Barat*

Sumber/*Source*: BPS, Pendataan Potensi Desa (Podes)/*BPS-Statistics Indonesia, Village Potential Data Collecting*

Tabel 4.2.2 Jumlah Tenaga Kesehatan Menurut Kecamatan di Kabupaten Maluku Tengah, 2020
Table Number of Health Human Resources by Subdistrict in Maluku Tengah Regency, 2020

Kecamatan Subdistrict	Dokter ¹ Doctor ¹	Dokter Gigi ² Dentist ²	Perawat Nurse	Bidan Midwife	Tenaga kefarmasian Pharmacist
(1)	(2)	(3)	(4)	(5)	(6)
Banda	1	-	26	17	1
Tehoru	2	-	32	20	2
Telutih	1	-	17	5	1
Amahai	7	1	19	13	1
Kota Masohi	4	1	60	35	1
Teluk Elpaputih	-	-	13	11	-
Teon Nila Serua	1	-	21	22	-
Saparua	3	-	21	16	-
Nusalaut	1	-	6	7	1
Saparua Timur	2	1	22	6	2
Pulau Haruku	2	1	14	7	2
Salahutu	4	4	56	63	2
Leihitu	5	2	50	52	3
Leihitu Barat	1	-	11	22	-
Seram Utara	-	1	9	18	1
Seram Utara Barat	4	-	28	32	-
Seram Utara Timur Kobi	2	-	23	18	1
Seram Utara Timur Seti	1	-	15	18	2
Maluku Tengah	41	11	443	382	20

Lanjutan Tabel/*Continued Table 4.2.2*

Kecamatan <i>Subdistrict</i>	Tenaga Kesehatan Masyarakat <i>Public Health worker</i>	Tenaga Kesehatan Lingkungan <i>Environmental Health Worker</i>	Tenaga Gizi <i>Nutritionist</i>	Ahli Teknologi Laboratorium Medik <i>Medical Laboratory Technician</i>
(1)	(7)	(8)	(9)	(10)
Banda	3	3	3	1
Tehoru	1	-	3	1
Telutih	2	1	2	-
Amahai	-	1	2	-
Kota Masohi	4	5	3	-
Teluk Elpautih	2	2	1	-
Teon Nila Serua	4	7	3	1
Saparua	1	3	3	1
Nusalaut	1	-	2	-
Saparua Timur	2	1	2	-
Pulau Haruku	2	3	4	-
Salahutu	5	8	12	4
Leihitu	5	9	11	5
Leihitu Barat	6	2	1	-
Seram Utara	2	-	2	1
Seram Utara Barat	2	3	5	1
Seram Utara Timur Kobi	2	-	2	-
Seram Utara Timur Seti	1	2	2	2
Maluku Tengah	45	50	63	17

Catatan/Note: ¹ Dokter dalam tabel ini termasuk dokter spesialis (selain spesialis gigi) dan dokter umum/*Doctor in this table include medical specialist (exclude dentist specialist) and general practitioner*

² Dokter gigi dalam tabel ini termasuk dokter spesialis gigi dan dokter gigi/*Doctor in this table include dentist dan dentist specialist*

Sumber/Source: Dinas Kesehatan Kabupaten Maluku Tengah /Central Maluku Regency Health Office

Tabel 4.2.3 Jumlah Rumah Sakit Umum, Rumah Sakit Khusus, Puskesmas, Klinik Pratama, dan Posyandu Menurut Kecamatan di Kabupaten Maluku Tengah, 2019 dan 2020
Number of General Hospital, Specialized Hospital, Public Health Center, Primary Clinic, and Integrated Health Post by Subdistrict in Maluku Tengah Regency, 2019 and 2020

Kecamatan Subdistrict	Rumah Sakit Umum General Hospital		Rumah Sakit Khusus Specialized Hospital	
	2019	2020	2019	2020
(1)	(2)	(3)	(4)	(5)
Banda	1	1	-	-
Tehoru	-	-	-	-
Telutih	-	-	-	-
Amahai	-	-	-	-
Kota Masohi	1	1	-	-
Teluk Elpaputih	-	-	-	-
Teon Nila Serua	-	-	-	-
Saparua	1	1	-	-
Nusalaut	-	-	-	-
Saparua Timur	-	-	-	-
Pulau Haruku	-	-	-	-
Salahutu	1	1	-	-
Leihitu	-	-	-	-
Leihitu Barat	-	-	-	-
Seram Utara	-	-	-	-
Seram Utara Barat	-	-	-	-
Seram Utara Timur Kobi	-	-	-	-
Seram Utara Timur Seti	-	-	-	-
Maluku Tengah	4	4	-	-

Lanjutan Tabel/*Continued Table* 4.2.3

Kecamatan Subdistrict	Puskesmas ¹ Rawat Inap Public Health Center ¹ with Inpatient Care		Puskesmas ¹ Non Rawat Inap Public Health Center ¹ without Inpatient Care	
	2019	2020	2019	2020
(1)	(6)	(7)	(8)	(9)
Banda	-	1	2	1
Tehoru	1	1	-	-
Telutih	1	1	1	1
Amahai	2	2	-	-
Kota Masohi	-	-	2	2
Teluk Elpautih	1	1	-	-
Teon Nila Serua	1	1	1	1
Saparua	-	-	3	3
Nusalaut	1	1	-	-
Saparua Timur	-	-	2	2
Pulau Haruku	2	2	-	-
Salahutu	2	2	1	1
Leihitu	3	3	-	-
Leihitu Barat	1	1	-	-
Seram Utara	1	1	-	-
Seram Utara Barat	2	2	-	-
Seram Utara Timur Kobi	1	1	-	-
Seram Utara Timur Seti	1	1	-	-
Maluku Tengah	20	21	13	12

Lanjutan Tabel/Continued Table 4.2.3

Kecamatan Subdistrict (1)	Klinik Pratama Primary Clinic		Poskesdes Village Health Post	
	2019 (10)	2020 (11)	2019 (12)	2020 (13)
Banda	-	-	3	6
Tehoru	-	-	8	12
Telutih	-	-	2	3
Amahai	-	-	3	13
Kota Masohi	5	4	7	2
Teluk Elpaputih	-	-	4	2
Teon Nila Serua	-	-	17	14
Saparua	-	-	8	2
Nusalaut	-	-	1	2
Saparua Timur	-	-	6	7
Pulau Haruku	-	-	-	4
Salahutu	-	1	2	7
Leihitu	-	-	4	4
Leihitu Barat	-	-	2	1
Seram Utara	-	-	4	6
Seram Utara Barat	-	-	5	5
Seram Utara Timur Kobi	-	-	2	2
Seram Utara Timur Seti	-	-	-	-
Maluku Tengah	5	5	78	92

Catatan/Note: ¹ Puskesmas yang teregistrasi/Registered Public Health Center

Sumber/Source: Dinas Kesehatan Kabupaten Maluku Tengah /Central Maluku Regency Health Office

4.3 AGAMA DAN SOSIAL LAINNYA RELIGION AND OTHER SOCIAL AFFAIRS

Tabel 4.3.1 Jumlah Penduduk Menurut Kecamatan dan Agama yang Dianut di Kabupaten Maluku Tengah, 2020
Population by Subdistrict and Religion in Maluku Tengah Regency, 2020

Kecamatan Subdistrict	Islam	Protestan Protestant	Katolik Catholic	Hindu	Budha Buddha	Lainnya Others
(1)	(2)	(3)	(4)	(5)	(6)	(7)
Banda	21.360	85	7	3	5	15
Tehoru	18.876	4.536	47	187	1	62
Telutih	9.773	3.387	13	-	-	-
Amahai	27.994	18.945	1.293	1.484	3	957
Kota Masohi	28.920	7.739	730	13	-	1
Teluk Elpaputih	1.346	8.036	97	-	-	-
Teon Nila Serua	61	14.637	269	-	-	-
Saparua	1.123	16.698	20	-	2	-
Nusalaut	2	5.984	1	1	-	-
Saparua Timur	2.385	14.863	5	6	-	-
Pulau Haruku	16.308	10.985	1	2	-	-
Salahutu	38.356	15.794	278	11	1	-
Leihitu	54.935	53	1	-	2	-
Leihitu Barat	8.546	11.503	127	-	-	-
Seram Utara	11.879	7.996	190	96	-	147
Seram Utara Barat	7.922	3.966	75	81	-	-
Seram Utara Timur Kobi	9.611	1.924	23	-	3	-
Seram Utara Timur Seti	10.784	3.719	17	238	2	-
Maluku Tengah	270.181	150.850	3.194	2.122	19	1.182

Catatan/Note: ...

Sumber/Source: Dinas Kependudukan dan Pencatatan Sipil Kabupaten Maluku Tengah/Population and Civil Registration Agency Maluku

Tabel 4.3.2 Jumlah Tempat Peribadatan Menurut Kecamatan di Kabupaten Maluku Tengah, 2021
Table 4.3.2 Number of Places of Worship by Subdistrict in Maluku Tengah Regency, 2021

Kecamatan Subdistrict	Masjid Mosque	Mushola Pray Room	Gereja Protestan Protestant Church	Gereja Katholik Catholic Church	Pura Temple	Vihara
(1)	(2)	(3)	(4)	(5)	(6)	(7)
Banda	32	6	2	2	-	-
Tehoru	18	14	8	1	-	-
Telutih	16	4	7	7	-	-
Amahai	35	-	42	5	-	-
Kota Masohi	17	2	21	2	1	-
Teluk Elpapatih	2	2	18	2	-	-
Teon Nila Serua	-	-	46	1	-	-
Saparua	1	1	18	5	-	-
Nusalaut	-	-	10	-	-	-
Saparua Timur	2	1	16	2	-	-
Pulau Haruku	12	11	11	2	-	-
Salahutu	42	3	14	8	-	-
Leihitu	42	38	1	-	-	-
Leihitu Barat	8	3	8	7	-	-
Seram Utara	14	7	22	21	-	-
Seram Utara Barat	10	-	11	10	1	-
Seram Utara Timur Kobi	19	63	12	9	-	-
Seram Utara Timur Seti	18	63	13	11	1	-
Maluku Tengah	288	218	280	95	3	-

Catatan/Note: ...

Sumber/Source: Kantor Kementerian Agama Kabupaten Maluku Tengah /Ministry of Religion Office of Central Maluku Regency

Tabel
Table 4.3.3

Jumlah Desa¹/Kelurahan yang Mengalami Bencana Alam² Menurut Kecamatan di Kabupaten Maluku Tengah, 2019–2021
Number of Villages¹/Kelurahan that Had Natural Disaster² by Subdistrict in Maluku Tengah Regency, 2019–2021

Kecamatan Subdistrict	Banjir/Flood		
	2019	2020	2021
(1)	(2)	(3)	(4)
Banda	N.A.	–	N.A.
Tehoru	N.A.	1	N.A.
Telutih	N.A.	–	N.A.
Amahai	N.A.	3	N.A.
Kota Masohi	N.A.	–	N.A.
Teluk Elpapatih	N.A.	1	N.A.
Teon Nila Serua	N.A.	4	N.A.
Saparua	N.A.	–	N.A.
Nusalaut	N.A.	–	N.A.
Saparua Timur	N.A.	–	N.A.
Pulau Haruku	N.A.	–	N.A.
Salahutu	N.A.	–	N.A.
Leihitu	N.A.	2	N.A.
Leihitu Barat	N.A.	1	N.A.
Seram Utara	N.A.	–	N.A.
Seram Utara Barat	N.A.	–	N.A.
Seram Utara Timur Kobi	N.A.	5	N.A.
Seram Utara Timur Seti	N.A.	6	N.A.
Maluku Tengah	N.A.	23	N.A.

Lanjutan Tabel/Continued Table 4.3.3

Kecamatan Subdistrict	Gempa Bumi/Earthquake		
	2019	2020	2021
(1)	(5)	(6)	(7)
Banda	N.A.	–	N.A.
Tehoru	N.A.	–	N.A.
Telutih	N.A.	–	N.A.
Amahai	N.A.	5	N.A.
Kota Masohi	N.A.	5	N.A.
Teluk Elpaputih	N.A.	–	N.A.
Teon Nila Serua	N.A.	–	N.A.
Saparua	N.A.	6	N.A.
Nusalaut	N.A.	2	N.A.
Saparua Timur	N.A.	9	N.A.
Pulau Haruku	N.A.	11	N.A.
Salahutu	N.A.	6	N.A.
Leihitu	N.A.	11	N.A.
Leihitu Barat	N.A.	5	N.A.
Seram Utara	N.A.	1	N.A.
Seram Utara Barat	N.A.	–	N.A.
Seram Utara Timur Kobi	N.A.	8	N.A.
Seram Utara Timur Seti	N.A.	–	N.A.
Maluku Tengah	N.A.	69	N.A.

Lanjutan Tabel/*Continued Table* 4.3.3

Kecamatan <i>Subdistrict</i>	Tanah Longsor/ <i>Landslide</i>		
	2019	2020	2021
(1)	(8)	(9)	(10)
Banda	N.A.	1	N.A.
Tehoru	N.A.	–	N.A.
Telutih	N.A.	–	N.A.
Amahai	N.A.	1	N.A.
Kota Masohi	N.A.	–	N.A.
Teluk Elpaputih	N.A.	–	N.A.
Teon Nila Serua	N.A.	–	N.A.
Saparua	N.A.	–	N.A.
Nusalaut	N.A.	–	N.A.
Saparua Timur	N.A.	–	N.A.
Pulau Haruku	N.A.	–	N.A.
Salahutu	N.A.	1	N.A.
Leihitu	N.A.	–	N.A.
Leihitu Barat	N.A.	2	N.A.
Seram Utara	N.A.	–	N.A.
Seram Utara Barat	N.A.	–	N.A.
Seram Utara Timur Kobi	N.A.	–	N.A.
Seram Utara Timur Seti	N.A.	–	N.A.
Maluku Tengah	N.A.	5	N.A.

Catatan/*Note*: ¹ Desa pada tabel ini termasuk Unit Permukiman Transmigrasi (UPT) yang masih dibina oleh kementerian terkait dan nagari di Provinsi Sumatera Barat/*Villages in this table are included in Transmigration Settlement Unit which is still fostered by the relevant ministries and the nagari in the Province of Sumatera Barat*

² Kejadian dalam setahun sebelum tahun pencacahan/*Occured during the last one year before the enumeration years*
Data tidak tersedia (N.A./*Not Available*)

Sumber/*Source*: BPS, Pendataan Potensi Desa (Podes)/*BPS-Statistics Indonesia, Village Potential Data Collecting*

4.4 KEMISKINAN POVERTY

Tabel 4.4.1 **Garis Kemiskinan, Jumlah, dan Persentase Penduduk Miskin di Kabupaten Maluku Tengah, 2014–2021**
Poverty Line, Number, and Percentage of Poor People in Maluku Tengah Regency, 2014–2021

Tahun Year	Garis Kemiskinan (rupiah/kapita/bulan) Poverty Line (rupiah/capita/month)	Jumlah Penduduk Miskin (ribu) Number of Poor People (thousand)	Persentase Penduduk Miskin Percentage of Poor People
(1)	(2)	(3)	(4)
2014	362.540	79,296	21,42
2015	391.011	81,43	22,10
2016	405.118	80,28	21,68
2017	424.632	78,72	21,20
2018	431.512	74,85	20,11
2019	474.224	74,80	20,04
2020	503.800	74,18	19,83
2021	515.582	74,59	19,84

Catatan/Note: ...

Sumber/Source: BPS, Survei Sosial Ekonomi Nasional Maret/BPS-Statistics Indonesia, March National Socioeconomic Survey

Tabel
Table 4.4.2

Indeks Kedalaman Kemiskinan dan Indeks Keparahan Kemiskinan di Kabupaten Maluku Tengah, 2014–2021
Poverty Gap Index and Poverty Severity Index in Maluku Tengah Regency, 2014–2021

Tahun Year	Indeks Kedalaman Kemiskinan Poverty Gap Index	Indeks Keparahan Kemiskinan Poverty Severity Index
(1)	(2)	(3)
2014	-	-
2015	4,72	1,51
2016	3,49	0,86
2017	4,17	1,25
2018	3,25	0,97
2019	3,67	0,95
2020	4,05	1,28
2021	4,03	1,28

Catatan/Note: ...

Sumber/Source: BPS, Survei Sosial Ekonomi Nasional Maret/BPS-Statistics Indonesia, March National Socioeconomic Survey

05

**PERTANIAN, KEHUTANAN, PETERNAKAN,
DAN PERIKANAN**
**AGRICULTURE, FORESTRY, LIVESTOCK,
AND FISHERY**



PENJELASAN TEKNIS

1. Lahan sawah adalah lahan pertanian yang berpetak-petak dan dibatasi oleh pematang (galangan), saluran untuk menahan/ menyalurkan air, yang biasanya ditanami padi sawah tanpa memandang dari mana diperoleh atau status lahan tersebut. Lahan yang dimaksud termasuk lahan yang terdaftar di Pajak Bumi Bangunan, luran Pembangunan Daerah, lahan bengkok, lahan serobotan, lahan rawa yang ditanami padi dan lahan bekas tanaman tahunan yang telah dijadikan sawah, baik yang ditanami padi, palawija atau tanaman semusim lainnya.
2. Tegall/Kebun adalah lahan pertanian bukan sawah (lahan kering) yang ditanami tanaman semusim atau tahunan dan terpisah dengan halaman sekitar rumah serta penggunaannya tidak berpindah pindah.
3. Ladang/Huma adalah lahan pertanian bukan sawah (lahan kering) yang biasanya ditanami tanaman semusim dan penggunaannya hanya semusim atau dua musim, kemudian akan ditinggalkan bila sudah tidak subur lagi (berpindah-pindah). Kemungkinan lahan ini beberapa tahun kemudian akan dikerjakan kembali jika sudah subur.
4. Lahan yang sementara tidak diusahakan adalah lahan yang

TECHNICAL NOTES

1. *Wetland is agricultural land that separated by small dykes to resist water, where the main crop is usually wetland paddy without considering where it is got from or the status of the land. It includes the land that is registered at land income tax office, regional development contribution, 'bengkok' land, illegal ownership, swamps for rice cultivation, and annual crop land mark that has been used as rice field, which are both planted with paddy, secondary crops or the other seasonal crops.*
2. *Dry field/Garden is an dryland (unirrigated land) which is planted with seasonal or annual crops and separately from the yard around the house without shifting.*
3. *Unirrigated agricultural field / Shifting cultivation land is dryland (unirrigated land) that usually is cultivated for seasonal crops and utilized only for one or two seasons, then it will be left when it is not fertile (shifting). Maybe, this land will be used again in a few years if it has been fertile.*
4. *Temporarily unused land is land that is regularly used but temporarily (more than a year but less or equal than two years) is unused, it includes wetland that is not cultivated more than two years.*
5. *The main food crops data collected consists of harvested area and productivity (yield per hectare).*

biasanya diusahakan tetapi untuk sementara (lebih dari 1 (satu) tahun tetapi kurang dari atau sama dengan 2 (dua) tahun) tidak diusahakan, termasuk lahan sawah yang tidak diusahakan selama lebih dari 2 (dua) tahun.

5. Data pokok tanaman pangan yang dikumpulkan adalah luas panen dan produktivitas (hasil per hektar). Produksi tanaman pangan merupakan hasil perkalian antara luas panen dengan produktivitas. Pengumpulan data luas panen dilakukan setiap bulan dengan pendekatan area kecamatan di seluruh wilayah Indonesia. Pengumpulan data produktivitas dilakukan melalui pengukuran langsung pada plot ubinan berukuran 2½ m x 2½ m. Pengumpulan data produktivitas dilakukan setiap subround (empat bulanan) pada waktu panen petani.
6. Data produksi padi dan palawija yang disajikan adalah dalam kualitas: gabah kering giling (padi), pipilan kering (jagung), biji kering (kedelai dan kacang tanah), dan umbi basah (ubi kayu dan ubi jalar).
7. Tanaman sayuran semusim adalah tanaman sumber vitamin, garam mineral dan lain-lain yang dikonsumsi dari bagian tanaman yang berupa daun, bunga, buah, dan umbinya, yang berumur kurang dari satu tahun.
8. Tanaman buah-buahan semusim

Food crops production is generated by harvested area multiplied by productivity. The harvested area data is collected every month using sub district area approach in all sub district in Indonesia. The productivity data collection is conducted by a direct measurement in 2½m x 2½m crop cutting plot. The productivity measurement is conducted in every subround (four monthly) at the time when farmers are harvesting their crops.

6. *Production of paddy and secondary crops data are presented in the form of: dry unhusked rice (paddy), dry loose maize (maize), dry shells crops (soybeans and peanuts), and fresh roots (cassava and sweet potatoes).*
7. *Seasonal vegetable plants are plants which are the sources of vitamin, mineral salt, etc, consumed from the part of the plant in the form of leaf, flower, fruit, and root with the age of less than one year.*
8. *Seasonal fruit plants are plants which are the sources of vitamin, mineral salt, etc, consumed from the part of the plant in the form of fruits. These plants are creeps with the age of less than one year.*
9. *Annual fruit plants are plants which are the sources of vitamin, contained mineral salt, etc, consumed from the part of plant in the form of fruit and more than one year of age.*
10. *Annual vegetable plants are plants which are the sources of*

- adalah tanaman sumber vitamin, garam mineral, dan lain-lain yang dikonsumsi dari bagian tanaman yang berupa buah, berumur kurang dari satu tahun, tidak berbentuk pohon/rumpun tetapi menjalar dan berbatang lunak.
9. Tanaman buah-buahan tahunan adalah tanaman sumber vitamin, garam mineral, dan lain-lain yang dikonsumsi dari bagian tanaman yang berupa buah dan merupakan tanaman tahunan.
 10. Tanaman sayuran tahunan adalah tanaman sumber vitamin, garam mineral, dan lain-lain yang dikonsumsi dari bagian tanaman yang berupa daun dan atau buah yang berumur lebih dari satu tahun.
 11. Tanaman biofarmaka adalah tanaman yang bermanfaat untuk obat-obatan, kosmetik, dan kesehatan yang dikonsumsi atau digunakan dari bagian-bagian tanaman seperti daun, batang, buah, umbi (rimpang) ataupun akar.
 12. Tanaman hias adalah tanaman yang mempunyai nilai keindahan baik bentuk, warna daun, tajuk maupun bunganya, sering digunakan untuk penghias pekarangan dan lain sebagainya.
 13. Luas panen tanaman hortikultura adalah luas tanaman sayuran, buah-buahan, biofarmaka, dan tanaman hias yang diambil hasilnya/dipanen pada periode pelaporan.
- vitamin, contained mineral salt, etc, consumed from the part of the plant in the form of vegetable and more than one year of age.*
6. *Medicinal plants are plants which are useful for medicine. It is consumed from part of the plant such as leaf, flower, fruit, tuber, and root.*
 7. *Ornamental plants are plants which have a beauty value, either in shape, colour of leaf or crown of flower, and they are often used as a yard decorator.*
 8. *Harvested area of horticulture is area which vegetable, fruit, medicinal and ornamental plant of crop harvested during the period of report.*
 9. *Harvested area of vegetables is area of entirely plant harvested/ demolished and plant harvested several times/undemolished.*
 10. *Entirely plants harvested/ demolished are plants usually harvested once and demolished to be substituted by other plants, consisting of: shallots, garlic, leeks, potato, cabbage, cauli flower, mustard green, carrots, chinese radish, and red kidney beans.*
 11. *Plants harvested several times/ undemolished are plants usually harvested more than once and demolished in the case that the last harvest was economically not profitable. They consist of : yard long beans, chili, small chili, mushroom, tomatoes, egg plant, french beans, cucumber, pumpkin/*

14. Luas panen untuk tanaman sayuran adalah luas tanaman yang dipanen sekaligus/habis/dibongkar dan luas tanaman yang dipanen berkali-kali (lebih dari satu kali)/belum habis.
15. Tanaman yang dipanen sekaligus/habis/dibongkar adalah tanaman yang sehabis panen langsung dibongkar/dicabut, terdiri dari bawang merah, bawang putih, bawang daun, kentang, kol/kubis, kembang kol, petsai/sawi, wortel, lobak, dan kacang merah.
16. Tanaman yang dipanen berkali-kali (lebih dari satu kali)/belum habis adalah tanaman yang pemanenannya lebih dari satu kali dan biasanya dibongkar apabila panen terakhir sudah tidak memadai lagi, terdiri dari: kacang panjang, cabe besar, cabe rawit, jamur, tomat, terung, buncis, ketimun, labu siam, kangkung, bayam, melon, semangka, dan blewah.
17. Produksi hortikultura adalah hasil menurut bentuk produk dari setiap tanaman sayuran, buah-buahan, biofarmaka dan tanaman hias yang diambil berdasarkan luas yang dipanen/tanaman yang menghasilkan pada bulan/triwulan laporan.
18. Penghitungan luas tanaman perkebunan besar adalah pada keadaan akhir tahun dan tidak termasuk yang luasnya kurang dari 5 hektar.
19. Bentuk produksi perkebunan *chajota, swamp cabbage, spinach, melon, watermelon, and blewah.*
17. *Horticulture production is the standard production quantity form of vegetable, fruit, medicinal and ornamental plant based on harvested area/the number of production plants reported monthly/quarterly.*
18. *Planted areas of estates refer to condition at the end of the year, and exclude areas less than 5 hectares.*
19. *Production of estates crops are follows: dry rubber (rubber); dry leaves (tea and tobacco); dry beans (coffee and cocoa); dry bark (cassia vera and cinchona); dry fibre (rosella); dry flowers/buds (cloves); refined sugar (sugar cane from estate); cup sugar (sugar cane from smallholders); copra (copra); seeds and buds (nutmeg); and leaf oil (citronella).*
20. *Forest Area is a specific territory of forest ecosystem determined and or decided by the government as a permanent forest. Such decision is important to maintain the size of forest area and to ensure its legitimation and boundary demarcation of permanent forest.*
21. *Indonesian forest area is determined by the Minister of Forestry in the format of Ministerial Decree on the Designation of Provincial Forest Area and Inland Water, Coastal and Marine Ecosystem. The designation of Forest Area is formulated based on integrated and harmonized of Provincial Spatial Planning*

- adalah; karet kering (karet), daun kering (teh dan tembakau), biji kering (kopi dan coklat), kulit kering (kayu manis dan kina), serat kering (rami), bunga kering (cengkeh), refined sugar (tebu dari perkebunan besar), gula mangkok (tebu dari perkebunan rakyat), ekivalen kopra (kopra), biji dan bunga (pala) serta minyak daun (sereh)
20. Kawasan hutan adalah wilayah tertentu yang berupa hutan, yang ditunjuk dan atau ditetapkan oleh pemerintah untuk dipertahankan keberadaannya sebagai hutan tetap. Hal ini untuk menjamin kepastian hukum mengenai status kawasan hutan, letak batas dan luas suatu wilayah tertentu yang sudah ditunjuk menjadi kawasan hutan tetap.
 21. Kawasan hutan Indonesia ditetapkan oleh Menteri Kehutanan dalam bentuk Surat Keputusan Menteri Kehutanan tentang Penunjukan Kawasan Hutan dan Perairan Provinsi. Penunjukan Kawasan Hutan ini disusun berdasarkan hasil pemaduserasian antara Rencana Tata Ruang Wilayah Provinsi (RTRWP) dengan Tata Guna Hutan Kesepakatan (TGHK).
 22. Penunjukan kawasan hutan mencakup pula kawasan perairan yang menjadi bagian dari Kawasan Suaka Alam (KSA) dan Kawasan Pelestarian Alam (KPA).
 23. Kawasan Suaka Alam (KSA) adalah *(RTRWP) and Forest Land Use by Concensus (TGHK).*
 22. *The designation of forest area in some cases also cover inland water, coastal and marine ecosystem that may become part of Sanctuary Reserve Area (KSA) and Nature Conservation Area (KPA).*
 23. *A Sanctuary Reserve Area is a specific terrestrial or aquatic area having specific criteria for preserving biodiversity plant and animal as well as ecosystem, which also serve as life support system.*
 24. *A Nature Conservation area is a specific terrestrial or aquatic area whose main function is to serve life support system and preserve diversity of plant and animal species, as well as to provide a sustainable utilization of living resources and their ecosystems.*
 25. *In accordance to the Act on Forestry No. 41/1999, forest area is categorized as Conservation Forest, Protection Forest and Production Forest.*
 26. *Conservation Forest is a forest area having specific characteristic established for the purposes of conservation of animal and plant species as well as their ecosystem.*
 27. *Protection Forest is a forest area designated to serve life support system, maintain hydrological system, prevent of flood, erosion control, seawater intrusion, and maintain soil fertility.*
 28. *Production Forest is a forest area designated mainly to promote*

- kawasan dengan ciri khas tertentu, baik di darat maupun di perairan yang mempunyai fungsi pokok sebagai kawasan pengawetan keanekaragaman tumbuhan dan satwa serta ekosistemnya, yang juga berfungsi sebagai wilayah sistem penyangga kehidupan.
24. Kawasan Pelestarian Alam (KPA) adalah kawasan dengan ciri khas tertentu, baik di darat maupun di perairan yang mempunyai fungsi pokok perlindungan sistem penyangga kehidupan, pengawetan keanekaragaman jenis tumbuhan dan satwa, serta pemanfaatan secara lestari sumber daya alam hayati dan ekosistemnya.
 25. Berdasarkan Undang-Undang No. 41 Tahun 1999 tentang Kehutanan, kawasan hutan dibagi ke dalam kelompok Hutan Konservasi, Hutan Lindung, dan Hutan Produksi.
 26. Hutan Konservasi adalah kawasan hutan dengan ciri khas tertentu, yang mempunyai fungsi pokok pengawetan keanekaragaman tumbuhan dan satwa serta ekosistemnya.
 27. Hutan Lindung adalah kawasan hutan yang mempunyai fungsi pokok sebagai perlindungan sistem penyangga kehidupan untuk mengatur tata air, mencegah banjir, mengendalikan erosi, mencegah intrusi air laut, dan memelihara kesuburan tanah.
 28. *sustainable forest production. Production forest is classified as permanent production forest, limited production forest, and convertible production forest.*
 29. *Critical land refers to a piece of land severely damaged due to lost of its vegetation cover so that its functions as water retention, erosion control, nutrient cycling, micro climate regulator and carbon retention are completely depleted. Based upon its vegetation condition, the land could be classified as : very critical, critical, slight critical, potential critical, and normal condition*
 30. *Reforestation or forest rehabilitation is intended to rehabilitate the critical land inside forest area or watershed to improve their ecological and hydrological functions. The activities were conducted with active participation of local communities who live nearby the target area.*
 31. *Commercial utilization of timber as forest product is activities to utilize timber without destructing the environment and undermining the main functions of the forest area. Those activities could only be executed in forest area with high commercial timber value with license.*
 32. *The license to commercially utilize timber in natural forest is license to utilize production forest for which the activities consist of harvesting or felling, planting tending, protecting, processing, and marketin.,*

28. Hutan Produksi adalah kawasan hutan yang mempunyai fungsi pokok memproduksi hasil hutan. Hutan produksi terdiri dari Hutan Produksi Tetap (HP), Hutan Produksi Terbatas (HPT), dan Hutan Produksi yang dapat dikonversi.
29. Penetapan lahan kritis mengacu pada lahan yang telah sangat rusak karena kehilangan penutupan vegetasinya, sehingga kehilangan atau berkurang fungsinya sebagai penahan air, pengendali erosi, siklus hara, pengatur iklim mikro, dan retensi karbon. Berdasarkan kondisi vegetasinya, kondisi lahan dapat diklasifikasikan sebagai: sangat kritis, kritis, agak kritis, potensial kritis, dan kondisi norma.
30. Reboisasi atau rehabilitasi hutan bertujuan untuk menghutankan kembali kawasan hutan yang kritis di wilayah daerah aliran sungai (DAS) yang dilaksanakan bersama masyarakat secara partisipatif.
31. Pemanfaatan hasil hutan kayu adalah segala bentuk usaha yang memanfaatkan dan mengusahakan hasil hutan kayu dengan tidak merusak lingkungan dan tidak mengurangi fungsi pokok hutan. Kegiatan ini hanya dapat dilaksanakan pada areal hutan yang memiliki potensi untuk dilakukan kegiatan pemanfaatan hasil hutan kayu dan dapat dilaksanakan setelah diperoleh izin usaha.
32. *The license could be granted to individuals, cooperatives, private companies, state-owned enterprises/local government-owned enterprises.*
33. *The main product of commercial forest operation is log. The log is harvested from various sources such as natural forest granted to concessionaires (IUPHHK/HPH), land clearing activities (IPK), industrial forest plantation (HTI) and community forest.*
34. *Sawn Timber Constitutes a sawmill product derived from logs as raw material. The product is characterized with regular forms having parallel sides at right angle to each other, thickness not more than 6 cm and moisture content not to exceed 18 percent. Sawn timber produced directly from logs must be certified by a legal document.*
35. *Plywood is wood panel consisting of layers pressed together in between veneers; the core may be veneer or some other material, bound together with glue and pressed tightly together to make a strong panel. Included to this definition is plywood covered with other materials.*
36. *A capture fishery household is a household conducting activities in catching fishes/other aquatic animals/aquatic plants, for which the products are wholly or partly to be sold.*
37. *An aquaculture fishery household*

32. Izin Usaha Pemanfaatan Hasil Hutan Kayu (IUPHHK) pada hutan alam adalah izin untuk memanfaatkan hutan produksi yang kegiatannya terdiri dari pemanenan atau penebangan, penanaman, pemeliharaan, pengamanan, pengolahan, dan pemasaran hasil hutan kayu. IUPHHK dapat diberikan kepada perorangan, koperasi, badan usaha swasta, dan BUMN/BUMD.
33. Produksi hasil hutan utama yang dihasilkan dari hutan adalah kayu bulat. Produksi kayu bulat ini dihasilkan dari hutan alam melalui kegiatan perusahaan Hak Pengusahaan Hutan (HPH/IUPHHK), kegiatan ijin pemanfaatan kayu (IPK) dalam rangka pembukaan wilayah hutan, pembangunan Hutan Tanaman Industri (HTI), serta kegiatan hutan rakyat.
34. Kayu Gergajian merupakan kayu hasil konversi kayu bulat dengan menggunakan mesin gergaji, mempunyai bentuk yang teratur dengan sisi-sisi sejajar dan sudut-sudutnya siku dengan ketebalan tidak lebih dari 6 cm dan kadar air tidak lebih dari 18 persen. Kayu gergajian yang diolah langsung dari kayu bulat, wajib didukung dengan dokumen yang sah.
35. Kayu Lapis adalah panel kayu yang tersusun dari lapisan veneer dibagian luarnya, sedangkan dibagian intinya (core) bisa

is a household conducting activities in culturing fishes/other aquatic animals/aquatic plants, for which the products are wholly or partly to be sold. different types of parameters.

berupa veneer atau material lain, diikat dengan lem kemudian di-press (ditekan) sedemikian rupa sehingga menjadi panel yang kuat. Termasuk dalam artian ini adalah kayu lapis yang dilapisi lagi dengan material lain.

36. Rumah Tangga Perikanan Tangkap adalah rumah tangga yang melakukan kegiatan penangkapan ikan/binatang air lainnya/tanaman air dengan tujuan sebagian/seluruh hasilnya untuk dijual.
37. Rumah Tangga Perikanan Budidaya adalah rumah tangga yang melakukan kegiatan budidaya ikan/binatang air lainnya/tanaman air dengan tujuan sebagian/seluruh hasilnya untuk dijual.

<https://malukutengahkab.bps.go.id>

ULASAN

DESCRIPTION

Beberapa komoditi unggulan tanaman hortikultura di Kabupaten Maluku Tengah adalah bayam, buncis, cabai besar, cabai rawit, kacang panjang, kangkung, ketimun, kubis, labu siam, dll. Luas panen dan produksi masing-masing komoditi dapat dilihat pada tabel 5.1.1 - 5.1.14.

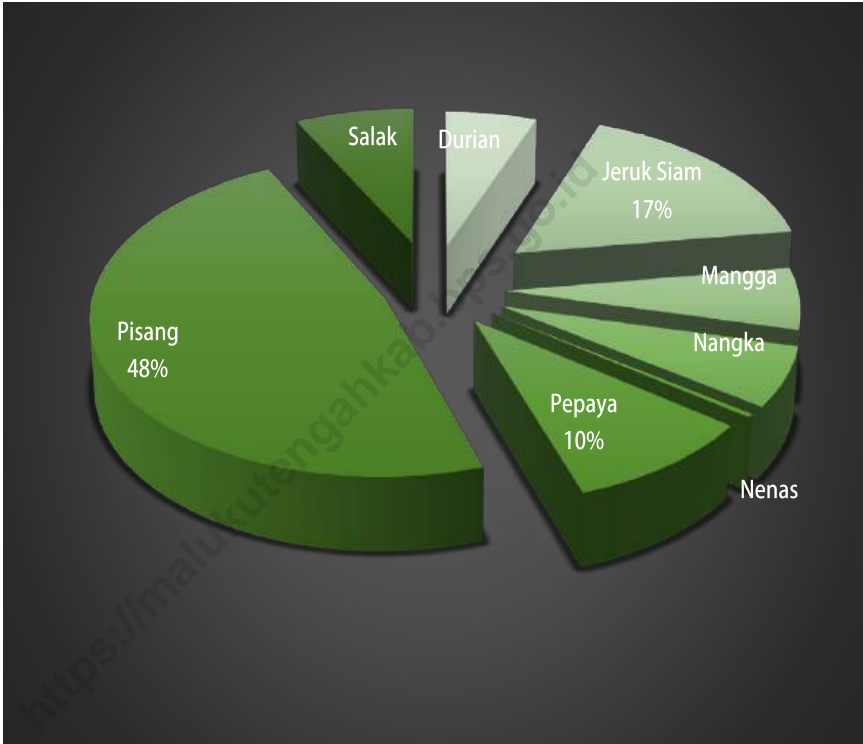
Some of the leading horticultural crops in Central Maluku district are spinach, green beans, large chilies, bird's eye chilies, long beans, kale, cucumber, cabbage, chayote, etc. Harvested area and production of each commodity can be seen in tables 5.1.1 - 5.1.14.

Sedangkan untuk tanaman perkebunan yang dikembangkan di kabupaten maluku tengah antara lain kelapa sawit, kelapa, pala, cengkeh, kakao. Luas areal tanam dan produksi tanaman perkebunan dapat dilihat pada tabel 5.2.1 - 5.2.2.

Plantation crops developed in Central Maluku district include oil palm, coconut, nutmeg, cloves, cocoa. The area of planting and production of plantation crops can be seen in tables 5.2.1 - 5.2.2.

Gambar 5.1
Figures

Produksi Buah-buahan Menurut Jenis Tanaman di Kabupaten Maluku Tengah (kw), 2021
Production of Fruits by Kind of Plant in Maluku Tengah Regency (qui), 2021



Sumber/Source: BPS, Statistik Pertanian Hortikultura SPH-SBS/BPS-Statistics Indonesia, Agricultural Statistic for Horticulture SPH-SBS

5.1 HORTIKULTURA
HORTICULTURE

Tabel 5.1.1 **Luas Panen Tanaman Sayuran Menurut Kecamatan dan Jenis Tanaman di Kabupaten Maluku Tengah (ha), 2020 dan 2021^x**
Harvested Area of Vegetables by Subdistrict and Kind of Plant in Maluku Tengah Regency (ha), 2020 and 2021^x

Kecamatan Subdistrict	Bawang Merah Shallot		Cabai Besar Chili/Big Chili	
	2020	2021 ^x	2020	2021 ^x
(1)	(2)	(3)	(4)	(5)
Banda	-	-	12	12
Tehoru	-	-	-	-
Telutih	-	-	-	1
Amahai	11	16	55	54
Kota Masohi	1	5	12	9
Teluk Elpaputih	-	-	16	-
Teon Nila Serua	-	-	-	-
Saparua	-	-	1	1
Nusalaut	-	-	-	-
Saparua Timur	-	-	-	-
Pulau Haruku	-	-	6	6
Salahutu	1	-	-	-
Leihitu	7	4	5	14
Leihitu Barat	3	4	5	13
Seram Utara	-	-	3	4
Seram Utara Barat	2	2	4	5
Seram Utara Timur Kobi	3	3	12	11
Seram Utara Timur Seti	-	-	21	12
Maluku Tengah	28	34	152	142

Lanjutan Tabel/*Continued Table* 5.1.1

Kecamatan Subdistrict	Cabai Rawit Chili/Cayenne Pepper		Kangkung/ Water Spinach	
	2020	2021 ^x	2020	2021 ^x
(1)	(6)	(7)	(8)	(9)
Banda	12	12	12	12
Tehoru	15	12	18	16
Telutih	6	4	11	1
Amahai	61	65	31	36
Kota Masohi	15	16	7	10
Teluk Elpautih	35	-	56	-
Teon Nila Serua	12	3	1	-
Saparua	11	11	22	21
Nusalaut	13	-	13	2
Saparua Timur	7	3	35	19
Pulau Haruku	18	16	13	13
Salahutu	3	2	18	33
Leihitu	7	9	10	8
Leihitu Barat	7	8	10	11
Seram Utara	4	4	-	-
Seram Utara Barat	10	3	6	1
Seram Utara Timur Kobi	26	20	-	7
Seram Utara Timur Seti	25	14	12	1
Maluku Tengah	286	200	275	190

Lanjutan Tabel/Continued Table 5.1.1

Kecamatan Subdistrict	Kubis Cabbage		Tomat Tomato	
	2020	2021*	2020	2021*
(1)	(10)	(11)	(12)	(13)
Banda	-	-	12	7
Tehoru	-	-	-	1
Telutih	-	1	3	1
Amahai	18	14	53	50
Kota Masohi	-	2	8	12
Teluk Elpautih	-	-	32	-
Teon Nila Serua	-	3	7	3
Saparua	3	2	10	8
Nusalaut	-	-	13	-
Saparua Timur	-	-	7	2
Pulau Haruku	-	-	12	12
Salahutu	-	-	-	3
Leihitu	-	-	6	9
Leihitu Barat	-	1	8	5
Seram Utara	1	-	2	1
Seram Utara Barat	-	-	1	3
Seram Utara Timur Kobi	15	3	22	11
Seram Utara Timur Seti	6	11	17	18
Maluku Tengah	43	37	213	146

Lanjutan Tabel/*Continued Table* 5.1.1

Kecamatan Subdistrict	Terung/ <i>Eggplant</i>		Ketimun/ <i>Cucumber</i>		Kacang Panjang/ <i>Beans</i>	
	2020	2021 ^x	2020	2021 ^x	2020	2021 ^x
(1)	(14)	(15)	(16)	(17)	(18)	(19)
Banda	12	12	12	12	12	12
Tehoru	14	9	13	12	24	18
Telutih	9	1	3	0	5	1
Amahai	44	38	41	43	39	41
Kota Masohi	10	8	7	6	8	7
Teluk Elpautih	66	-	56	-	33	-
Teon Nila Serua	9	9	16	4	13	14
Saparua	14	13	17	19	19	18
Nusalaut	13	2	13	2	13	1
Saparua Timur	12	4	9	3	11	5
Pulau Haruku	12	13	13	16	10	16
Salahutu	-	-	1	1	4	1
Leihitu	4	3	6	4	14	10
Leihitu Barat	5	5	4	5	2	7
Seram Utara	4	3	2	2	3	1
Seram Utara Barat	3	1	4	1	10	2
Seram Utara Timur Kobi	12	9	8	5	20	4
Seram Utara Timur Seti	6	10	7	10	16	16
Maluku Tengah	249	140	232	144	256	174

Catatan/*Note*: ...

Sumber/*Source*: BPS, Statistik Pertanian Hortikultura SPH-SBS/BPS-*Statistics Indonesia, Agricultural Statistic for Horticulture SPH-SBS*

Tabel
Table 5.1.2

Produksi Tanaman Sayuran Menurut Kecamatan dan Jenis Tanaman di Kabupaten Maluku Tengah (kuintal), 2020 dan 2021*

Production of Vegetables by Subdistrict and Kind of Plant in Maluku Tengah Regency (quintal), 2020 and 2021*

Kecamatan Subdistrict	Bawang Merah Shallot		Cabai Besar Chili/Big Chili	
	2020	2021*	2020	2021*
(1)	(2)	(3)	(4)	(5)
Banda	-	-	120	120
Tehoru	-	-	-	-
Telutih	-	-	-	35
Amahai	385	330	1.957	242
Kota Masohi	15	88	1.074	482
Teluk Elpaputih	-	-	1.070	-
Teon Nila Serua	-	-	-	-
Saparua	-	-	230	290
Nusalaut	-	-	-	-
Saparua Timur	-	-	-	-
Pulau Haruku	-	-	60	118
Salahutu	30	-	-	-
Leihitu	230	40	402	500
Leihitu Barat	34	79	103	287
Seram Utara	-	-	157	223
Seram Utara Barat	30	12	105	62
Seram Utara Timur Kobi	90	60	410	330
Seram Utara Timur Seti	-	-	435	312
Maluku Tengah	814	609	6.123	3.001

Lanjutan Tabel/*Continued Table* 5.1.2

Kecamatan <i>Subdistrict</i>	Cabai Rawit/ <i>Chili/Cayenne Pepper</i>		Kangkung/ <i>Water Spinach</i>	
	2020	2021 ^x	2020	2021 ^x
(1)	(2)	(3)	(4)	(5)
Banda	120	120	120	120
Tehoru	300	192	180	170
Telutih	501	52	910	23
Amahai	2.390	274	1.025	152
Kota Masohi	1.823	943	280	227
Teluk Elpaputih	2.180	-	1.250	-
Teon Nila Serua	466	94	6	-
Saparua	1.070	990	1.300	1.300
Nusalaut	306	-	240	90
Saparua Timur	680	260	1.360	695
Pulau Haruku	309	371	129	111
Salahutu	21	31	792	2.351
Leihitu	560	220	215	119
Leihitu Barat	143	177	200	138
Seram Utara	156	222	-	-
Seram Utara Barat	175	85	20	5
Seram Utara Timur Kobi	1.245	570	-	100
Seram Utara Timur Seti	550	451	162	20
Maluku Tengah	12.995	5.051	8.189	5.621

Lanjutan Tabel/Continued Table 5.1.2

Kecamatan Subdistrict	Kubis/ Cabbage		Tomat/ Tomato	
	2020	2021 ^x	2020	2021 ^x
(1)	(10)	(11)	(12)	(13)
Banda	-	-	66	70
Tehoru	-	-	-	20
Telutih	-	11	313	15
Amahai	290	270	1.762	220
Kota Masohi	-	31	301	509
Teluk Elpautih	-	-	2.325	-
Teon Nila Serua	-	26	88	22
Saparua	630	60	540	490
Nusalaut	-	-	340	-
Saparua Timur	-	-	360	140
Pulau Haruku	-	-	208	278
Salahutu	-	-	-	223
Leihitu	-	-	470	275
Leihitu Barat	-	20	144	5
Seram Utara	20	-	110	2
Seram Utara Barat	-	-	10	5
Seram Utara Timur Kobi	310	70	1.080	290
Seram Utara Timur Seti	100	220	358	397
Maluku Tengah	1.350	708	8.475	2.961

Lanjutan Tabel/*Continued Table* 5.1.2

Kecamatan Subdistrict	Terung/ Eggplant		Ketimun/ Cucumber		Kacang Panjang/ Beans	
	2020	2021 ^x	2020	2021 ^x	2020	2021 ^x
(1)	(14)	(15)	(16)	(17)	(18)	(19)
Banda	66	120	66	120	120	120
Tehoru	225	275	260	240	390	200
Telutih	2.608	12	282	6	369	10
Amahai	2.010	162	1.466	256	1.312	166
Kota Masohi	612	397	325	234	350	270
Teluk Elpaputih	2.440	-	3.155	-	1.580	-
Teon Nila Serua	176	67	191	52	228	372
Saparua	1.090	1.030	790	830	1.430	1.400
Nusalaut	340	150	370	90	300	35
Saparua Timur	1.010	316	540	190	720	315
Pulau Haruku	93	101	221	286	74	157
Salahutu	-	-	30	40	86	30
Leihitu	412	200	540	158	610	260
Leihitu Barat	60	18	73	5	70	122
Seram Utara	293	378	90	130	64	25
Seram Utara Barat	75	1	100	5	145	66
Seram Utara Timur Kobi	880	180	595	150	1.030	80
Seram Utara Timur Seti	110	222	154	127	299	376
Maluku Tengah	12.500	3.629	9.248	2.919	9.177	4.004

Catatan/Note: ...

Sumber/Source: BPS, Statistik Pertanian Hortikultura SPH-SBS/BPS-Statistics Indonesia, *Agricultural Statistic for Horticulture SPH-SBS*

Tabel
Table 5.1.3

Luas Panen Tanaman Sayuran dan Buah-buahan Semusim Menurut Jenis Tanaman di Kabupaten Maluku Tengah (ha), 2018–2021
Harvested Area of Seasonal Vegetables and Fruits by Kind of Plant in Maluku Tengah Regency (ha), 2018–2021

Jenis Tanaman Kind of Plants	2018	2019	2020	2021 ^x
(1)	(2)	(3)	(4)	(5)
Sayuran/Vegetables:				
Bawang Merah/Shallots	38	18	28	34
Cabai Besar/Chili/Big Chili	136	178	152	142
Cabai Rawit/Chili/Cayenne Pepper	306	355	286	200
Kangkung/Water Spinach	182	258	275	190
Kubis/Cabbage	35	66	43	37
Tomat/Tomato	216	283	213	146
Terung/Eggplant	335	304	249	140
Ketimun/Cucumber	213	236	232	144
Kacang Panjang/Beans	299	326	256	174
Buah-buahan/Fruits:				
Melon/Melon	3	9	13	19
Semangka/Water Melon	33	26	35	32

Catatan/Note: ...

Sumber/Source: BPS, Statistik Pertanian Hortikultura SPH-SBS/BPS-Statistics Indonesia, Agricultural Statistic for Horticulture SPH-SBS

Tabel
Table 5.1.4

Produksi Tanaman Sayuran dan Buah-buahan Semusim Menurut Jenis Tanaman di Kabupaten Maluku Tengah (kuintal), 2018–2021
Production of Seasonal Vegetables and Fruits by Kind of Plant in Maluku Tengah Regency (quintal), 2018–2021

Jenis Tanaman Kind of Plants	2018	2019	2020	2021 ^x
(1)	(2)	(3)	(4)	(5)
Sayuran/Vegetables:				
Bawang Merah/Shallots	904	226	814	609
Cabai Besar/Chili/Big Chili	3.640	3.076	6.123	3.001
Cabai Rawit/Chili/Cayenne Pepper	9.328	9.085	12.995	5.051
Kangkung/Water Spinach	3.942	5.902	8.189	5.621
Kubis/Cabbage	1.673	2.011	1.350	708
Tomat/Tomato	5.432	5.162	8.475	2.961
Terung/Eggplant	13.636	7.946	12.500	3.629
Ketimun/Cucumber	6.006	5.439	9.248	2.919
Kacang Panjang/Beans	9.229	7.764	9.177	4.004
Buah-buahan/Fruits:				
Melon/Melon	75	506	725	544
Semangka/Water Melon	984	1.886	1.541	1.114

Catatan/Note: ...

Sumber/Source: BPS, Statistik Pertanian Hortikultura SPH-SBS/BPS-Statistics Indonesia, Agricultural Statistic for Horticulture SPH-SBS

Tabel
Table 5.1.5

Luas Panen Tanaman Biofarmaka Menurut Kecamatan dan Jenis Tanaman di Kabupaten Maluku Tengah (m²), 2020 dan 2021^x
Harvested Area of Medicinal Plants by Subdistrict and Kind of Plant in Maluku Tengah Regency (m²), 2020 and 2021^x

Kecamatan Subdistrict	Jahe Ginger		Laos/Lengkuas Galanga		Kencur East Indian Galangal	
	2020	2021 ^x	2020	2021 ^x	2020	2021 ^x
(1)	(2)	(3)	(4)	(5)	(6)	(7)
Banda	-	-	-	-	-	-
Tehoru	-	2	-	-	-	-
Telutih	1.500	1	2.100	-	3.500	-
Amahai	1.271	1.144	553	435	568	-
Kota Masohi	3.500	3.500	1.100	2.000	4.000	400
Teluk Elpautih	-	-	10.050	6.525	13.314	-
Teon Nila Serua	-	-	-	-	-	-
Saparua	2	4	4	6	5	-
Nusalaut	-	-	95	-	88	-
Saparua Timur	3	4	5	4	4	-
Pulau Haruku	37	-	51	-	48	-
Salahutu	18	17	238	137	17	-
Leihitu	950	-	1.600	-	750	-
Leihitu Barat	5	10	5	9	5	2
Seram Utara	-	-	-	-	-	-
Seram Utara Barat	2	1	-	-	-	-
Seram Utara Timur Kobi	2.250	750	1.100	400	2.800	900
Seram Utara Timur Seti	-	3.500	-	500	-	2.500
Maluku Tengah	9.538	8.933	16.901	10.016	25.099	3.802

Lanjutan Tabel/*Continued Table* 5.1.5

Kecamatan Subdistrict	Kunyit Turmeric		Kapulaga/ Java Cardamom		Lidah Buaya/ <i>Aloevera</i>	
	2020	2021 ^x	2020	2021 ^x	2020	2021 ^x
(1)	(8)	(9)	(10)	(11)	(12)	(13)
Banda	-	-	-	-	-	-
Tehoru	-	-	-	-	-	-
Telutih	700	-	-	-	-	-
Amahai	-	776	-	-	-	-
Kota Masohi	270	9 000	-	-	-	-
Teluk Elpautih	-	9 289	-	-	-	-
Teon Nila Serua	-	-	-	-	-	-
Saparua	-	6	-	-	-	-
Nusalaut	-	-	-	-	-	-
Saparua Timur	-	4	-	-	-	-
Pulau Haruku	-	-	-	-	-	-
Salahutu	-	22	-	-	-	-
Leihitu	150	-	-	-	-	-
Leihitu Barat	2	5	-	-	-	-
Seram Utara	-	-	-	-	-	-
Seram Utara Barat	-	-	-	-	-	-
Seram Utara Timur Kobi	1.400	2.500	-	-	-	-
Seram Utara Timur Seti	-	1.000	-	500	-	500
Maluku Tengah	2.522	22.602	-	500	-	500

Catatan/Note: ...

Sumber/Source: BPS, Statistik Pertanian Hortikultura SPH-TBF/BPS-Statistics Indonesia, Agricultural Statistic for Horticulture SPH-TBF

Tabel
Table 5.1.6

Produksi Tanaman Biofarmaka Menurut Kecamatan dan Jenis Tanaman di Kabupaten Maluku Tengah (kg), 2020 dan 2021^x
Production of Medicinal Plants by Subdistrict and Kind of Plant in Maluku Tengah Regency (kg), 2020 and 2021^x

Kecamatan Subdistrict	Jahe Ginger		Laos/Lengkuas Galanga		Kencur East Indian Galangal	
	2020	2021 ^x	2020	2021 ^x	2020	2021 ^x
(1)	(2)	(3)	(4)	(5)	(6)	(7)
Banda	-	-	-	-	-	-
Tehoru	-	2	-	-	-	-
Telutih	11.000	6	11.100	-	3.750	-
Amahai	5.293	13.879	802	1.260	-	-
Kota Masohi	35.475	28.280	6.755	13.600	1.922	2.030
Teluk Elpaputih	-	-	50.033	41.550	-	-
Teon Nila Serua	-	-	-	-	-	-
Saparua	45	42	25	53	-	-
Nusalaut	-	-	299	-	-	-
Saparua Timur	75	43	27	28	-	-
Pulau Haruku	596	-	603	-	-	-
Salahutu	100	133	984	1.061	-	-
Leihitu	8.000	-	11.000	-	750	-
Leihitu Barat	92	22	55	18	3	4
Seram Utara	-	-	-	-	-	-
Seram Utara Barat	26	4	-	-	-	-
Seram Utara Timur Kobi	27.900	1.150	7.200	800	9.900	1.400
Seram Utara Timur Seti	-	5.325	-	850	-	3.525
Maluku Tengah	88.602	48.886	88.883	59.220	16.325	6.959

Lanjutan Tabel/*Continued Table* 5.1.6

Kecamatan Subdistrict	Kunyit Turmeric		Kapulaga/ Java Cardamom		Lidah Buaya/ <i>Aloevera</i>	
	2020	2021 ^x	2020	2021 ^x	2020	2021 ^x
(1)	(8)	(9)	(10)	(11)	(12)	(13)
Banda	-	-	-	-	-	-
Tehoru	-	-	-	-	-	-
Telutih	32.000	-	-	-	-	-
Amahai	1.438	1.466	-	-	-	-
Kota Masohi	42.000	73.500	-	-	-	-
Teluk Elpaputih	79.838	45.994	-	-	-	-
Teon Nila Serua	-	-	-	-	-	-
Saparua	65	48	-	-	-	-
Nusalaut	207	-	-	-	-	-
Saparua Timur	57	31	-	-	-	-
Pulau Haruku	430	-	-	-	-	-
Salahutu	91	162	-	-	-	-
Leihitu	6.150	-	-	-	-	-
Leihitu Barat	55	9	-	-	-	-
Seram Utara	-	-	-	-	-	-
Seram Utara Barat	-	-	-	-	-	-
Seram Utara Timur Kobi	46.000	4.500	-	-	-	-
Seram Utara Timur Seti	-	2.900	-	580	-	1.200
Maluku Tengah	208.331	128.610	-	580	-	1.200

Catatan/Note: ...

Sumber/Source: BPS, Statistik Pertanian Hortikultura SPH-TBF/BPS-Statistics Indonesia, Agricultural Statistic for Horticulture SPH-TBF

Tabel 5.1.7 **Luas Panen Tanaman Biofarmaka Menurut Jenis Tanaman di Kabupaten Maluku Tengah (m²), 2018–2021**
Table 5.1.7 **Harvested Area of Medicinal Plants by Kind of Plant in Maluku Tengah Regency (m²), 2018–2021**

Jenis Tanaman Kind of Plants	2018	2019	2020	2021 ^x
(1)	(2)	(3)	(4)	(5)
Jahe/ <i>Ginger</i>	16.177	14.730	9.538	8.933
Kencur/ <i>East Indian Galangal</i>	8.169	5.229	2.522	3.802
Kunyit/ <i>Turmeric</i>	45.645	36.384	25.099	22.602
Laos/ <i>Lengkuas/Galanga</i>	36.229	26.197	16.901	10.016
Kapulaga/ <i>Java Cardamom</i>	-	-	-	500
Lidah Buaya/ <i>Aloevera</i>	-	-	-	500

Catatan/Note: ...

Sumber/Source: BPS, Statistik Pertanian Hortikultura SPH-TBF/BPS-Statistics Indonesia, Agricultural Statistic for Horticulture SPH-TBF

Tabel 5.1.8 **Produksi Tanaman Biofarmaka Menurut Jenis Tanaman di Kabupaten Maluku Tengah (kg), 2018–2021**
Production of Medicinal Plants by Kind of Plant in Maluku Tengah Regency (kg), 2018–2021

Jenis Tanaman Kind of Plants	2018	2019	2020	2021 ^x
(1)	(2)	(3)	(4)	(5)
Jahe/Ginger	41.347	34.290	88.602	N.A.
Kencur/East Indian Galangal	14.579	10.702	16.325	N.A.
Kunyit/Turmeric	78.976	83.637	208.331	N.A.
Laos/Lengkuas/Galanga	76.504	69.214	88.883	N.A.
Kapulaga/ Java Cardamom	-	-	-	N.A.
Lidah Buaya/ Aloe vera	-	-	-	N.A.

Catatan/Note: Tidak Tersedia /Not Available (N.A.)

Sumber/Source: BPS, Statistik Pertanian Hortikultura SPH-TBF/BPS-Statistics Indonesia, Agricultural Statistic for Horticulture SPH-TBF

Tabel
Table 5.1.9

Luas Panen Tanaman Hias Menurut Kecamatan dan Jenis Tanaman di Kabupaten Maluku Tengah (m²), 2020 dan 2021^x
Harvested Area of Ornamental Plants by Subdistrict and Kind of Plant in Maluku Tengah Regency (m²), 2020 and 2021^x

Kecamatan Subdistrict	Anggrek/ <i>Orchid</i>		Krisan/ <i>Chrysantemum</i>	
	2020	2021 ^x	2020	2021 ^x
(1)	(2)	(3)	(4)	(5)
Banda	-	-	-	-
Tehoru	-	-	-	-
Telutih	-	-	-	-
Amahai	-	-	-	-
Kota Masohi	-	-	-	-
Teluk Elpaputih	-	-	-	-
Teon Nila Serua	-	-	-	-
Saparua	-	-	-	-
Nusalaut	-	-	-	-
Saparua Timur	-	-	-	-
Pulau Haruku	-	-	-	-
Salahutu	-	-	-	-
Leihitu	-	-	-	-
Leihitu Barat	-	-	-	-
Seram Utara	-	-	-	-
Seram Utara Barat	-	-	-	-
Seram Utara Timur Kobi	-	-	-	-
Seram Utara Timur Seti	-	-	-	-
Maluku Tengah	-	-	-	-

Lanjutan Tabel/*Continued Table* 5.1.9

Kecamatan Subdistrict	Mawar/Rose		Sedap Malam/Tuberose	
	2020	2021 ^x	2020	2021 ^x
(1)	(8)	(9)	(10)	(11)
Banda	-	-	-	-
Tehoru	-	-	-	-
Telutih	-	-	-	-
Amahai	-	-	-	-
Kota Masohi	-	-	-	-
Teluk Elpaputih	-	-	-	-
Teon Nila Serua	-	-	-	-
Saparua	-	-	-	-
Nusalaut	-	-	-	-
Saparua Timur	-	-	-	-
Pulau Haruku	-	-	-	-
Salahutu	-	-	-	-
Leihitu	-	-	-	-
Leihitu Barat	-	-	-	-
Seram Utara	-	-	-	-
Seram Utara Barat	-	-	-	-
Seram Utara Timur Kobi	-	-	-	-
Seram Utara Timur Seti	-	-	-	-
Maluku Tengah	-	-	-	-

Catatan/Note: ...

Sumber/Source: BPS, Statistik Pertanian Hortikultura SPH-TH/BPS-Statistics Indonesia, *Agricultural Statistik for Horticulture SPH-TH*

Tabel
Table 5.1.10

Produksi Tanaman Hias Menurut Kecamatan dan Jenis Tanaman di Kabupaten Maluku Tengah (tangkai), 2020 dan 2021^x
Production of Ornamental Plants by Subdistrict and Kind of Plant in Maluku Tengah Regency (stalks), 2020 and 2021^x

Kecamatan Subdistrict	Anggrek/Orchid		Krisan/Chrysantemum	
	2020	2021 ^x	2020	2021 ^x
(1)	(2)	(3)	(4)	(5)
Banda	-	-	-	-
Tehoru	-	-	-	-
Telutih	-	-	-	-
Amahai	-	-	-	-
Kota Masohi	-	-	-	-
Teluk Elpaputih	-	-	-	-
Teon Nila Serua	-	-	-	-
Saparua	-	-	-	-
Nusalaut	-	-	-	-
Saparua Timur	-	-	-	-
Pulau Haruku	-	-	-	-
Salahutu	-	-	-	-
Leihitu	-	-	-	-
Leihitu Barat	-	-	-	-
Seram Utara	-	-	-	-
Seram Utara Barat	-	-	-	-
Seram Utara Timur Kobi	-	-	-	-
Seram Utara Timur Seti	-	-	-	-
Maluku Tengah	-	-	-	-

Lanjutan Tabel/*Continued Table* 5.1.10

Kecamatan <i>Subdistrict</i>	Mawar/Rose		Sedap Malam/ <i>Tuberose</i>	
	2020	2021 ^x	2020	2021 ^x
(1)	(8)	(9)	(10)	(11)
Banda	-	-	-	-
Tehoru	-	-	-	-
Telutih	-	-	-	-
Amahai	-	-	-	-
Kota Masohi	-	-	-	-
Teluk Elpaputih	-	-	-	-
Teon Nila Serua	-	-	-	-
Saparua	-	-	-	-
Nusalaut	-	-	-	-
Saparua Timur	-	-	-	-
Pulau Haruku	-	-	-	-
Salahutu	-	-	-	-
Leihitu	-	-	-	-
Leihitu Barat	-	-	-	-
Seram Utara	-	-	-	-
Seram Utara Barat	-	-	-	-
Seram Utara Timur Kobi	-	-	-	-
Seram Utara Timur Seti	-	-	-	-
Maluku Tengah	-	-	-	-

Catatan/*Note*: ...

Sumber/*Source*: BPS, Statistik Pertanian Hortikultura SPH-TH/*BPS-Statistics Indonesia, Agricultural Statistik for Horticulture SPH-TH*

Tabel 5.1.11 **Luas Panen Tanaman Hias Menurut Jenis Tanaman di Kabupaten Maluku Tengah (m²), 2018–2021**
Table 5.1.11 **Harvested Area of Ornamental Plants by Kind of Plant in Maluku Tengah Regency (m²), 2018–2021**

Jenis Tanaman Kind of Plants	2018	2019	2020	2021 ^x
(1)	(2)	(3)	(4)	(5)
Anggrek/ <i>Orchid</i>	-	-	-	-
Krisan/ <i>Chrysantemum</i>	-	-	-	-
Mawar/ <i>Rose</i>	-	-	-	-
Sedap Malam/ <i>Tuberose</i>	-	-	-	-

Catatan/Note: ...

Sumber/Source: BPS, Statistik Pertanian Hortikultura SPH-TH/BPS-Statistics Indonesia, Agricultural Statistik for Horticulture SPH-TH

Tabel
Table 5.1.12

**Produksi Tanaman Hias Menurut Jenis Tanaman di
Kabupaten Maluku Tengah (tangkai), 2018–2021**
*Production of Ornamental Plants by Kind of Plant n Maluku
Tengah Regency (stalks), 2018–2021*

Jenis Tanaman <i>Kind of Plants</i>	2018	2019	2020	2021 ^x
(1)	(2)	(3)	(4)	(5)
Anggrek/ <i>Orchid</i>	-	-	-	-
Krisan/ <i>Chrysantemum</i>	-	-	-	-
Mawar/ <i>Rose</i>	-	-	-	-
Sedap Malam/ <i>Tuberose</i>	-	-	-	-

Catatan/Note: ...

Sumber/Source: BPS, Statistik Pertanian Hortikultura SPH-TH/BPS-Statistics Indonesia, Agricultural Statistik for Horticulture SPH-TH

Tabel
Table 5.1.13

Produksi Buah-buahan Menurut Kecamatan dan Jenis Tanaman di Kabupaten Maluku Tengah (kuintal), 2020 dan 2021*
Production of Fruits by Subdistrict and Kind of Plant in Maluku Tengah Regency (kuintal), 2020 and 2021*

Kecamatan Subdistrict	Mangga/Mango		Durian/Durian	
	2020	2021*	2020	2021*
(1)	(2)	(3)	(4)	(5)
Banda	4.000	2.500	2.300	368
Tehoru	1.256	377	8.943	1.566
Telutih	1.104	201	4.755	3.977
Amahai	5.222	4.200	2.728	2.250
Kota Masohi	180	119	-	-
Teluk Elpaputih	344	-	8.883	-
Teon Nila Serua	-	-	62	-
Saparua	4.650	180	2.350	600
Nusalaut	80	97	2.254	917
Saparua Timur	1.600	42	4.500	240
Pulau Haruku	118	12	1.870	340
Salahutu	592	3	130	-
Leihitu	2.493	-	3.690	-
Leihitu Barat	545	206	3.370	2.208
Seram Utara	-	130	1.400	250
Seram Utara Barat	4.324	-	8.783	-
Seram Utara Timur Kobi	293	204	100	140
Seram Utara Timur Seti	-	8.738	-	2.610
Maluku Tengah	26.801	17.008	56.118	15.465

Lanjutan Tabel/*Continued Table* 5.1.13

Kecamatan Subdistrict	Jeruk Siam/Orange/Tangerine		Pisang/Banana	
	2020	2021*	2020	2021*
(1)	(6)	(7)	(8)	(9)
Banda	-	-	1.080	1.260
Tehoru	42	-	1.965	916
Telutih	1.382	226	3.735	2.327
Amahai	180.851	23.300	993	3.320
Kota Masohi	22	48	131	53
Teluk Elpapatih	10.407	-	23.208	-
Teon Nila Serua	90	1.932	47.458	5.618
Saparua	80	80	325	120
Nusalaut	438	-	216	63
Saparua Timur	140	80	250	2.090
Pulau Haruku	154	20	229	204
Salahutu	1.138	30	170	89
Leihitu	-	-	1.444	-
Leihitu Barat	162	82	392	651
Seram Utara	17.932	581	9.460	8.288
Seram Utara Barat	-	-	5.041	931
Seram Utara Timur Kobi	11.900	6.000	3.650	4.738
Seram Utara Timur Seti	2.050	13.618	45.900	98.774
Maluku Tengah	226.788	45.997	145.647	129.440

Lanjutan Tabel/Continued Table 5.1.13

Kecamatan Subdistrict	Pepaya/Papaya		Salak/Snakefruit	
	2020	2021*	2020	2021*
(1)	(10)	(11)	(12)	(13)
Banda	12.863	1.470	-	-
Tehoru	-	1.800	65	659
Telutih	670	274	58	21
Amahai	2.404	4.400	155	410
Kota Masohi	108	127	-	-
Teluk Elpautih	2.111	-	1.452	-
Teon Nila Serua	338	250	75	231
Saparua	50	50	55	55
Nusalaut	4.760	-	-	-
Saparua Timur	75	1.718	22	52
Pulau Haruku	3.841	230	102	9
Salahutu	141	136	6	11
Leihitu	3.308	-	865	-
Leihitu Barat	267	2.496	22	673
Seram Utara	3.740	1.675	291	17
Seram Utara Barat	-	-	-	-
Seram Utara Timur Kobi	600	270	436	9
Seram Utara Timur Seti	2.560	11.114	6.060	17.976
Maluku Tengah	37.835	26.009	9.664	20.123

Lanjutan Tabel/*Continued Table* 5.1.13

Kecamatan Subdistrict	Nangka/Cempedak/ Jackfruit		Nenas/ Pineapple	
	2020	2021*	2020	2021*
(1)	(10)	(11)	(12)	(13)
Banda	3.200	1.200	10	-
Tehoru	128	-	56	8
Telutih	1.924	3.098	19	27
Amahai	5.589	4.770	100	159
Kota Masohi	127	75	6	129
Teluk Elpaputih	2.677	-	188	-
Teon Nila Serua	257	-	49	108
Saparua	2.440	120	50	60
Nusalaut	576	180	176	11
Saparua Timur	1.830	1.660	55	31
Pulau Haruku	290	52	27	45
Salahutu	337	72	30	33
Leihitu	355	-	47	-
Leihitu Barat	2.674	932	28	47
Seram Utara	675	-	350	199
Seram Utara Barat	-	-	4	-
Seram Utara Timur Kobi	1.860	520	6	9
Seram Utara Timur Seti	550	3.842	14	66
Maluku Tengah	25.489	16.520	1.216	931

Catatan/Note: ...

Sumber/Source: BPS, Statistik Pertanian Hortikultura SPH-BST/BPS-Statistics Indonesia, Agricultural Statistic for Horticulture SPH-BST

Tabel
Table 5.1.14

Produksi Buah-Buahan dan Sayuran Tahunan Menurut Jenis Tanaman di Kabupaten Maluku Tengah (kuintal), 2018–2021
Production of Annual Fruits and Vegetables by Kind of Plant in Maluku Tengah Regency (quintal), 2018–2021

Jenis Tanaman <i>Kind of Plants</i>	2018	2019	2020	2021 ^x
(1)	(2)	(3)	(4)	(5)
Buah–Buahan/Fruits:				
Durian/ <i>Durian</i>	21.590	47.310	56.118	N.A
Jeruk Siam/Keprok/ <i>Orange/Tangerine</i>	21.210	65.583	226.788	N.A
Mangga/ <i>Mango</i>	6.906	19.188	26.801	N.A
Pepaya/ <i>Papaya</i>	3.675	4.857	37.835	N.A
Pisang/ <i>Banana</i>	14.854	29.793	145.647	N.A
Salak/ <i>Snakefruit</i>	581	797	9.664	N.A
Nangka/Cempedak/ <i>Jackfruit</i>	7.050	15.292	25.489	N.A
Nenas/ <i>Pineapple</i>	1.306	1.595	1.216	N.A

Catatan/Note: ...

Sumber/Source: BPS, Statistik Pertanian Hortikultura SPH-BST/BPS-Statistics Indonesia, Agricultural Statistic for Horticulture SPH-BST

5.2 PERKEBUNAN

ESTATE CROPS

Tabel 5.2.1 Luas Areal Tanaman Perkebunan Menurut Kecamatan dan Jenis Tanaman di Kabupaten Maluku Tengah (ha), 2020 dan 2021^x
Planted Area of Estate Crops by Subdistrict and Type of Crops in Maluku Tengah Regency (ha), 2020 and 2021^x

Kecamatan Subdistrict	Kelapa Sawit/Oil Palm		Kelapa/Coconut	
	2020	2021 ^x	2020	2021 ^x
(1)	(2)	(3)	(4)	(5)
Banda	-	-	21	137
Tehoru	-	-	1.784	1.799
Telutih	-	-	1.729	1.729
Amahai	-	-	2.737	2.612
Kota Masohi	-	-	6	10,51
Teluk Elpaputih	-	-	1.172	1.172
Teon Nila Serua	-	-	944	825
Saparua	-	-	473	512
Nusalaut	-	-	197	197
Saparua Timur	-	-	147	193
Pulau Haruku	-	-	1.129	1.130,82
Salahutu	-	-	657	657
Leihitu	-	-	494	554
Leihitu Barat	-	-	322	322
Seram Utara	-	-	6.096	5.845,50
Seram Utara Barat	-	-	2.983	2.683
Seram Utara Timur Kobi	-	-	216	216
Seram Utara Timur Seti	-	-	311	311
Maluku Tengah	-	-	21.418	20.905,83

Lanjutan Tabel/Continued Table 5.2.1

Kecamatan Subdistrict	Karet/Rubber		Kopi/Coffee	
	2020	2021 ^x	2020	2021 ^x
(1)	(6)	(7)	(8)	(9)
Banda	-	-	-	-
Tehoru	-	-	-	-
Telutih	-	-	-	-
Amahai	-	-	-	108
Kota Masohi	-	-	-	-
Teluk Elpapatih	-	-	-	29
Teon Nila Serua	-	-	-	2,80
Saparua	-	-	-	7
Nusalaut	-	-	-	-
Saparua Timur	-	-	-	-
Pulau Haruku	-	-	-	11
Salahutu	-	-	-	6
Leihitu	-	-	-	109
Leihitu Barat	-	-	-	35,6
Seram Utara	-	-	-	157
Seram Utara Barat	-	-	-	76
Seram Utara Timur Kobi	-	-	-	-
Seram Utara Timur Seti	-	-	-	-
Maluku Tengah	-	-	-	541,40

Lanjutan Tabel/*Continued Table* 5.2.1

Kecamatan Subdistrict	Kakao/Cocoa		Pala/Nutmeg	
	2020	2021*	2020	2021*
(1)	(10)	(11)	(12)	(13)
Banda	-	-	2.928	2.928
Tehoru	1.282	1.421,50	813	899
Telutih	182	349	911	906
Amahai	3.243	2.393,20	914	690,30
Kota Masohi	1	6	4	3,60
Teluk Elpapatih	329	349,80	478	487
Teon Nila Serua	767	767	484	287
Saparua	24	31	531	738
Nusalaut	-	-	348	358,5
Saparua Timur	-	-	127	10
Pulau Haruku	559	106	883	1.161
Salahutu	574	51	345	347
Leihitu	410	429,3	1.014	1.525
Leihitu Barat	363	436,11	893	931
Seram Utara	-	1.166,50	452	275
Seram Utara Barat	300	309,3	432	231
Seram Utara Timur Kobi	180	252	81	81,1
Seram Utara Timur Seti	74	88	113	83
Maluku Tengah	8.288	8.152,71	11.751	11.941,50

Lanjutan Tabel/Continued Table 5.2.1

Kecamatan Subdistrict	Sagu/Sago		Cengkeh/Clove	
	2020	2021 ^x	2020	2021 ^x
(1)	(14)	(15)	(16)	(17)
Banda	-	-	28	106
Tehoru	-	47	5.223	5.278
Telutih	-	-	2.071	2.014
Amahai	-	27	3.812	532
Kota Masohi	-	0,25	3	5
Teluk Elpaputih	-	11	497	693,38
Teon Nila Serua	-	0,55	419	478
Saparua	-	49	955	1.056,5
Nusalaut	-	-	361	327
Saparua Timur	-	-	159	122
Pulau Haruku	-	-	1.347	1.297
Salahutu	-	12	556	631,5
Leihitu	-	-	3.414	3.622,29
Leihitu Barat	-	-	1.176	1.155
Seram Utara	-	20	459	578,80
Seram Utara Barat	-	9	598	616
Seram Utara Timur Kobi	-	-	94	114
Seram Utara Timur Seti	-	-	103	120
Maluku Tengah	-	175,80	21.275	18.746,47

Catatan/Note: ...

Sumber/Source: Dinas Perkebunan dan Peternakan Kabupaten Maluku Tengah/Central Maluku Regency Plantation and Livestock Office

Tabel
Table 5.2.2

Produksi Perkebunan Menurut Kecamatan dan Jenis Tanaman di Kabupaten Maluku Tengah (ton), 2020 dan 2021*
*Production of Estate by Subdistrict and Type of Crops in Maluku Tengah Regency (ton), 2020 and 2021**

Kecamatan Subdistrict	Kelapa Sawit/Oil Palm		Kelapa/Coconut	
	2020	2021*	2020	2021*
(1)	(2)	(3)	(4)	(5)
Banda	-	-	4	115
Tehoru	-	-	1.150	1.500
Telutih	-	-	1.517	1.808
Amahai	-	-	3.367	3.286,60
Kota Masohi	-	-	1	9
Teluk Elpaputih	-	-	806	900
Teon Nila Serua	-	-	700	766
Saparua	-	-	289	367
Nusalaut	-	-	138	188
Saparua Timur	-	-	45	84,6
Pulau Haruku	-	-	913	934
Salahutu	-	-	487	495
Leihitu	-	-	29	460
Leihitu Barat	-	-	289	326
Seram Utara	-	-	6.096	5.306
Seram Utara Barat	-	-	3.688	2.590
Seram Utara Timur Kobi	-	-	137	150
Seram Utara Timur Seti	-	-	236	255
Maluku Tengah	-	-	19.892	19.540,20

Lanjutan Tabel/Continued Table 5.2.2

Kecamatan Subdistrict	Karet/Rubber		Kopi/Coffee	
	2020	2021 ^x	2020	2021 ^x
(1)	(6)	(7)	(8)	(9)
Banda	-	-	-	-
Tehoru	-	-	-	-
Telutih	-	-	-	-
Amahai	-	-	-	76,20
Kota Masohi	-	-	-	-
Teluk Elpaputih	-	-	-	17,56
Teon Nila Serua	-	-	-	1
Saparua	-	-	-	1,75
Nusalaut	-	-	-	-
Saparua Timur	-	-	-	-
Pulau Haruku	-	-	-	1,30
Salahutu	-	-	-	1,28
Leihitu	-	-	-	61
Leihitu Barat	-	-	-	16,2
Seram Utara	-	-	-	43
Seram Utara Barat	-	-	-	21
Seram Utara Timur Kobi	-	-	-	-
Seram Utara Timur Seti	-	-	-	-
Maluku Tengah	-	-	-	240,29

Lanjutan Tabel/Continued Table 5.2.2

Kecamatan Subdistrict	Kakao/Cocoa		Pala/Nutmeg	
	2020	2021 ^x	2020	2021 ^x
(1)	(10)	(11)	(12)	(13)
Banda	-	-	922,5	947
Tehoru	377	378,60	107,7	137
Telutih	16	35	184,7	176
Amahai	1.965	1.450	66,5	44
Kota Masohi	-	2,80	0,6	0,80
Teluk Elpaputih	101	102,3	85,0	97
Teon Nila Serua	160	161,40	36,8	39
Saparua	6	8,10	106,9	91
Nusalaut	-	-	49,8	54
Saparua Timur	-	-	23,6	1,6
Pulau Haruku	56	40	160,8	188
Salahutu	74	5,4	57,4	63
Leihitu	96	138,85	230,2	272
Leihitu Barat	125	129	236,5	245
Seram Utara	-	325	15,3	54
Seram Utara Barat	83	84	25,7	29
Seram Utara Timur Kobi	100	102	9,5	10
Seram Utara Timur Seti	26	24,4	14,6	15
Maluku Tengah	3.185	2.986,85	2.334,1	2.463,40

Lanjutan Tabel/Continued Table 5.2.2

Kecamatan Subdistrict	Sagu/Sago		Cengkeh/Clove	
	2020	2021 ^x	2020	2021 ^x
(1)	(14)	(15)	(16)	(17)
Banda	-	-	4,5	66
Tehoru	-	35	1 813,8	3.561
Telutih	-	-	651,8	1.164
Amahai	-	15	1 184,8	198
Kota Masohi	-	0,08	0,3	2,60
Teluk Elpaputih	-	5,4	104,3	204
Teon Nila Serua	-	0,45	128,4	230
Saparua	-	38,2	163,7	269
Nusalaut	-	-	58,8	112
Saparua Timur	-	-	20,5	22,5
Pulau Haruku	-	-	297,4	507
Salahutu	-	10,1	148,1	322
Leihitu	-	-	962,2	1.934
Leihitu Barat	-	-	347,8	627
Seram Utara	-	11,80	75,1	159
Seram Utara Barat	-	6,2	143,9	192
Seram Utara Timur Kobi	-	-	22,4	34
Seram Utara Timur Seti	-	-	20,5	30
Maluku Tengah	-	122,23	6 148,3	9.634,10

Catatan/Note: ...

Sumber/Source: Dinas Perkebunan dan Peternakan Kabupaten Maluku Tengah/Central Maluku Regency Plantation and Livestock Office

06

INDUSTRI, PERTAMBANGAN, DAN ENERGI
INDUSTRY, MINING, AND ENERGY



PENJELASAN TEKNIS

1. Klasifikasi industri yang digunakan dalam survei ini berdasar kepada Klasifikasi Baku Lapangan Usaha Indonesia (KBLI). KBLI adalah klasifikasi lapangan usaha yang berdasar kepada International Standard Industrial Classification of All Economic Activities (ISIC) revisi 4 yang telah disesuaikan dengan kondisi Indonesia.
2. Industri manufaktur adalah suatu kegiatan ekonomi yang melakukan kegiatan mengubah suatu barang dasar secara mekanis, kimia, atau dengan tangan sehingga menjadi barang jadi/setengah jadi, dan atau barang yang kurang nilainya menjadi barang yang lebih tinggi nilainya, dan sifatnya lebih dekat kepada pemakai akhir. Termasuk dalam kegiatan ini adalah jasa industri dan pekerjaan perakitan.
3. Jasa industri adalah kegiatan industri yang melayani keperluan pihak lain. Pada kegiatan ini bahan baku disediakan oleh pihak lain sedangkan pihak pengolah hanya melakukan pengolahannya dengan mendapat imbalan sebagai balas jasa (upah maklon).
4. Perusahaan atau usaha industri adalah suatu unit (kesatuan) usaha yang melakukan kegiatan ekonomi, bertujuan menghasilkan barang atau jasa, terletak pada suatu bangunan

TECHNICAL NOTES

1. *The industrial classification adopted in this survey refers to the Klasifikasi Baku Lapangan Usaha Indonesia (KBLI). KBLI is classification of economic activities based on the International Standard Industrial Classification of All Economic Activities (ISIC rev 4) that has been modified according to the local condition in Indonesia.*
2. *Manufacturing industry is defined as an economic activity processing basic goods mechanically, chemicals or manually into final or intermediate goods. It is also defined as processing of lower value goods into higher value goods as final or intermediate products. The activities also include services for manufacturing and assembling.*
3. *Services for manufacturing is defined as a manufacturing activity which serving other manufacturing establishments. In this case, raw materials are supplied by others while the workers are paid as a compensation for processing raw materials.*
4. *A manufacturing establishment is defined as a production unit engaged in economic activity, producing goods or services, located in a building or in a certain location, keeping a business record concerning the production and cost structure, and having a person or more that are responsible to those activities.*

- atau lokasi tertentu, dan mempunyai catatan administrasi tersendiri mengenai produksi dan struktur biaya serta ada seorang atau lebih yang bertanggung jawab atas usaha tersebut.
5. Industri manufaktur dikelompokkan ke dalam 4 golongan berdasarkan banyaknya pekerja, yaitu: industri besar (100 orang pekerja atau lebih), industri sedang/menengah (20–99 orang pekerja), industri kecil (5–19 orang pekerja), dan industri mikro (1–4 orang pekerja).
 6. Pelanggan adalah individu atau kelompok, baik rumah tangga, perusahaan atau institusi non profit yang membeli air bersih dari perusahaan air bersih.
 7. Air disalurkan adalah volume air bersih dari perusahaan air bersih.
5. *Manufacturing industries are categorized into four groups, based on the number of employees: which is large scale manufacturing (100 employees or more), medium scale manufacturing (20–99 employees), small scale manufacturing (5–19 employees), and micro industry (1–4 employees).*
 6. *Customers are individuals or groups, whether household, company or non-profit institutions that buy water supply from water supply establishment.*
 7. *Distributed water is the volume of water supply from water supply establishment.*

ULASAN**DESCRIPTION**

Jumlah pelanggan PDAM pada tahun 2021 adalah 8.030 pelanggan yang tersebar pada 7 kecamatan sebagaimana dapat dilihat pada tabel 6.3. Produksi air pada tahun 2021 adalah 952.561 m³ dengan nilai produksinya 5.932.494.500.

The number of PDAM customers in 2021 is 8.030 customers spread across 7 sub-districts as can be seen in table 6.3. Water production in 2021 is 952.561 m³ with a production value of 5.932.494.500.

Jumlah pelanggan listrik pada tahun 2021 adalah 95.874.

The number of electricity customers in 2021 was 44,471.

<https://malukutengahkab.bps.go.id>

Gambar 6.1
Figures

Jumlah Pelanggan Air Menurut Kecamatan di Kabupaten Maluku Tengah, 2021
Number of Water Customers by Subdistrict in Maluku Tengah Regency, 2021



Catatan/Note: ...

Sumber/Source: PDAM Masohi Kabupaten Maluku Tengah/Masohi Regional Water Supply Company, Central Maluku Regency

Tabel
Table 6.1**Daya Terpasang, Produksi, dan Distribusi Listrik PT. PLN (Persero) pada Cabang/Ranting PLN Menurut Kecamatan di Kabupaten Maluku Tengah, 2021**
Installed Electricity Power, Production, and Distribution of PT. PLN (Persero) at PLN Branch by Subdistrict in Maluku Tengah Regency, 2021

Kecamatan Subdistrict	Daya Terpasang Installed Electricity Power (KW)	Produksi Listrik Electricity Production (KWh)	Listrik Terjual Electricity Sold (KWh)	Dipakai Sendiri Own Used (KWh)	Susut/ Hilang Shrinkage/ Lost (KWh)
(1)	(2)	(3)	(4)	(5)	(6)
Banda	7.090,15	-	772.655	-	-
Tehoru	3.379,2	-	2.892.324,9	-	-2.892.324,9
Telutih	2.826,3	3.183.198,2	1.243.779,2	28.771,023	1.910.647,977
Amahai	10.265,95	17.913.412,63	13.300.516	1.053.222,128	3.559.674,501
Kota Masohi	14.813,2	2.584.8067,05	20.428.588	1.519.741,478	3.899.737,575
Teluk Elpapatih	1.168,3	2.038.607,238	1.533.223,2	119.860,2577	385.523,7803
Teon Nila Serua	2.397,05	41.82.695,78	2.917.914,6	245.922,3064	1.018.858,874
Saparua	3.650,49	-	421.126	-	-
Nusalaut	1.622,44	-	187.167	-	-
Saparua Timur	2.839,27	-	327.543	-	-
Pulau Haruku	4.294,65	-	431.346	-	-
Salahutu	17.409,7	-	1.850.429	-	-
Leihitu	9.495,55	-	-	-	-
Leihitu Barat	2.579,8	-	-	-	-
Seram Utara	2.077,6	2.613.764	2.189.497,3	62.522,9	2.551.241,1
Seram Utara Barat	2.077,6	2.613.764	2.189.497,3	62.522,9	2.551.241,1
Seram Utara Timur Kobi	2.668,85	4.466.031,87	3.439.140,8	40.250,808	986.640,2623
Seram Utara Timur Seti	3.255,05	5.446.974,18	4.233.890,4	49.195,432	1.163.888,348
Maluku Tengah	95.080,8	68.639.389,75	58.982.808,8	3.175.620,28	12.660.724,12

Catatan/Note: ...

Sumber/Source: PT. ULP Masohi/PT. PLN Masohi Area

Tabel
Table 6.2**Jumlah Pelanggan Listrik Menurut Kecamatan di
Kabupaten Maluku Tengah, 2017–2021**
**Number of Electricity Customers by Subdistrict in Maluku
Tengah Regency, 2017–2021**

Kecamatan Subdistrict	2017	2018	2019	2020	2021
(1)	(2)	(3)	(4)	(5)	(6)
Banda	4.434	4.653	4.837	4.999	6.045
Tehoru	-	-	-	4.273	4.465
Telutih	-	-	-	2.461	2.624
Amahai	-	-	-	10.027	10.582
Kota Masohi	-	-	-	9.314	9.642
Teluk Elpaputih	-	-	-	1.670	1.726
Teon Nila Serua	-	-	-	2.843	2.966
Saparua	4.609	4.687	4.765	4.843	4.921
Nusalaut	779	927	1.075	1.223	1.371
Saparua Timur	3.311	3.389	3.467	3.545	3.623
Pulau Haruku	5.441	5.652	5.837	6.098	6.257
Salahutu	7.458	7.908	8.129	8.596	13.415
Leihitu	10.421	10.635	10.823	11.135	11.456
Leihitu Barat	3.206	3.301	3.377	3.487	3.608
Seram Utara	-	-	-	3.318	3.545
Seram Utara Barat	-	-	-	1.987	2.164
Seram Utara Timur Kobi	-	-	-	3.195	3.366
Seram Utara Timur Seti	-	-	-	3.937	4.098
Maluku Tengah	39.659	41.152	42.310	86.951	95.874

Catatan/Note: ...

Sumber/Source: PT. ULP Masohi/PT. PLN Masohi Area

Tabel
Table 6.3**Jumlah Pelanggan dan Air yang Disalurkan Menurut Kecamatan di Kabupaten Maluku Tengah, 2021**
Number of Customers and Distributed Water by Subdistrict in Maluku Tengah Regency, 2021

Kecamatan <i>Subdistrict</i>	Pelanggan <i>Number of Customers</i>	Air Disalurkan <i>Distributed Water</i> (m ³)	Nilai <i>Value</i> (Rp)
(1)	(2)	(3)	(4)
Banda	1.373	133.639	862.146.000
Tehoru	538	32.652	235.025.000
Telutih	-	-	-
Amahai	-	-	-
Kota Masohi	4.302	647.104	3.931.936.500
Teluk Elpaputih	256	10.052	87.920.500
Teon Nila Serua	-	-	-
Saparua	-	-	-
Nusalaut	-	-	-
Saparua Timur	-	-	-
Pulau Haruku	-	-	-
Salahutu	1.165	105.744	650.925.000
Leihitu	169	10.849	73.705.000
Leihitu Barat	-	-	-
Seram Utara	-	-	-
Seram Utara Barat	-	-	-
Seram Utara Timur Kobi	-	-	-
Seram Utara Timur Seti	227	12.521	90.836.500
Maluku Tengah	8.030	952.561	5.932.494.500

Catatan/Note: ...

Sumber/Source: PDAM Masohi Kabupaten Maluku Tengah/Masohi Regional Water Supply Company, Central Maluku Regency

07

**PARIWISATA
TOURISM**



<https://maluku.sipgalkab.bps.go.id>

<https://malukutengahkab.bps.go.id>

PENJELASAN TEKNIS

1. Wisatawan mancanegara (wisman) ialah setiap pengunjung yang mengunjungi suatu negara di luar tempat tinggalnya, didorong oleh satu atau beberapa keperluan tanpa bermaksud memperoleh penghasilan di tempat yang dikunjungi dan lamanya kunjungan tersebut tidak lebih dari satu tahun (12 bulan). Definisi ini mencakup 2 (dua) kategori wisatawan mancanegara, yaitu :
 - a. Wisatawan (turis) ialah setiap pengunjung seperti definisi di atas yang tinggal paling sedikit 24 jam, akan tetapi tidak lebih dari 1 (satu) tahun di tempat yang dikunjungi, dengan maksud antara lain: berlibur, rekreasi, olah raga, bisnis, menghadiri pertemuan, studi, dan kunjungan dengan alasan kesehatan.
 - b. Excursionist ialah setiap pengunjung seperti definisi di atas yang tinggal kurang dari 24 jam di tempat yang dikunjungi (termasuk "Cruise passengers"). Cruise Passengers ialah setiap pengunjung yang tiba di suatu negara di mana mereka tidak menginap di akomodasi yang tersedia di negara tersebut, misalnya dengan kapal laut.
2. Rata-rata lama tinggal adalah rata-rata waktu tinggal wisatawan mancanegara di Indonesia untuk satu kali kunjungan.

TECHNICAL NOTES

1. *An International Visitor is any person visiting a country other than his usual place of residence for any reason other than for earning income in the country visited, and the length of stay is no more than one year (12 months). This definition covers two categories of foreign visitors, namely : a. "Tourist" is any visitor staying for at least 24 hours, but no more than one year, in the country visited, with the intention of visiting, and for any of these purposes: Pleasure, recreation and sports, Business, visiting friends and relatives, missions, attending meetings, conferences, visit for health reasons and study. b. "Excursionist" is any visitor staying less than 24 hours in the country visited including, "Cruise Passengers", i.e. visitors arriving in a country without staying in any accommodation available in the visited country.*
2. *Average length of stay is the average stay duration of foreign visitor in Indonesia for one trip.*
3. *The business of providing accommodation is a business that provides specialty services that can be equipped with other tourism services. It includes hotel, villa, cottage, camping, caravan stop, and other accommodation that are used for tourism purposes.*
4. *Hotel is a daily supply of accommodation rooms within*

3. Usaha penyediaan akomodasi adalah usaha yang menyediakan pelayanan penginapan yang dapat dilengkapi dengan pelayanan pariwisata lainnya. Usaha penyediaan akomodasi dapat berupa hotel, vila, pondok wisata, bumi perkemahan, persinggahan karavan, dan akomodasi lainnya yang digunakan untuk tujuan pariwisata.
4. Hotel adalah penyediaan akomodasi secara harian berupa kamar-kamar di dalam satu bangunan yang dapat dilengkapi dengan jasa pelayanan makan dan minum, kegiatan hiburan dan atau fasilitas lainnya. Hotel terdiri dari hotel berbintang dan hotel non- bintang.
5. Hotel bintang adalah usaha penyediaan jasa pelayanan penginapan, makan minum serta jasa lainnya bagi umum dengan menggunakan sebagian atau seluruh bangunan. Usaha ini dikelola secara komersial serta memenuhi ketentuan persyaratan sebagai hotel bintang (termasuk berlian) yang ditetapkan dalam surat keputusan instansi yang membinanya. Misalnya hotel bintang lima, hotel bintang empat dan seterusnya.
6. Tingkat penghunian kamar hotel adalah persentase banyaknya malam kamar yang dihuni terhadap banyaknya malam kamar yang tersedia.
7. Rata-rata lamanya tamu *building which can be equipped with eating and drinking services, entertainment activities and/or other facilities. Hotel consists of a classified hotel and a non-classified hotel.*
5. *A star hotel is the business of providing an accommodation, eating and drinking as well as other services for the public by using a building or a part of a building. It is managed commercially and meets specified requirements as a star hotel (including diamonds) set forth in the decree of fostering agency. For example, five star hotel, four star hotel, and so on.*
6. *Room occupancy rate is the number of room-nights occupied divided by the number of room-nights available, multiplied by 100 percent.*
7. *Average length of stay is the number of bed-nights used (guest night) divided by the number of guests coming to spend the night at the accommodation.*

ULASAN

Jumlah rumah makan pada tahun 2021 di Kabupaten Maluku Tengah sebanyak 160 buah dan mengalami peningkatan jika dibandingkan pada tahun 2020 sebesar 109 atau penurunan sebesar 31.9 persen.

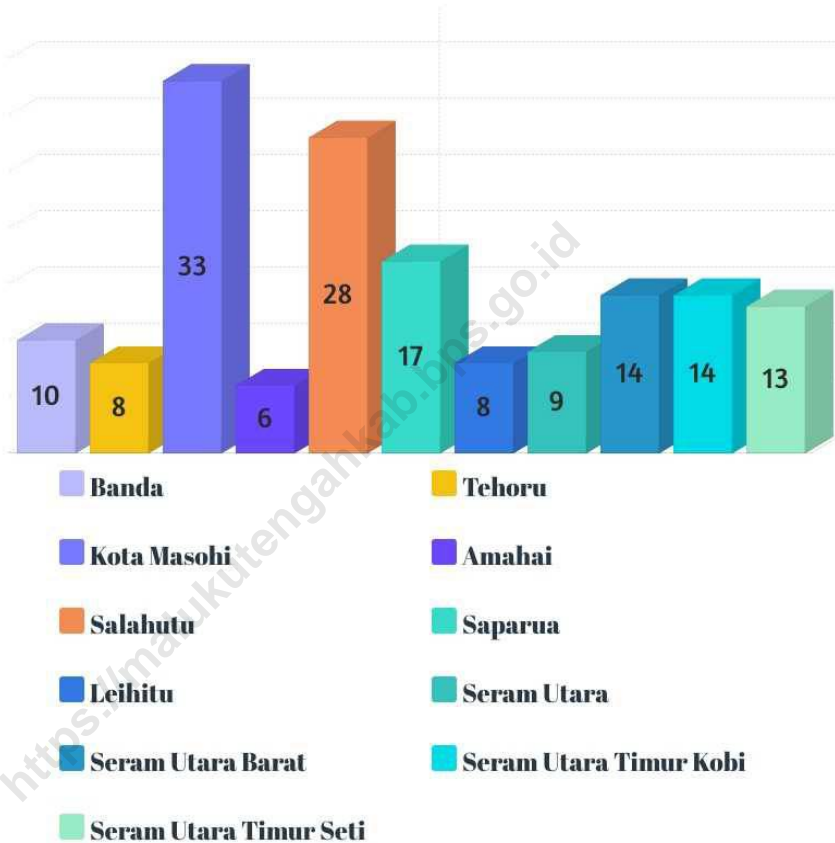
DESCRIPTION

The number of restaurants in 2021 in Central Maluku Regency was 160 and has increased compared to 2020 of 109 or a increase of 31.9 percent.

<https://malukutengahkab.bps.go.id>

Gambar 7.1
Figures

Jumlah Rumah Makan/Restoran Menurut Kecamatan, 2021
Number of Restaurants by Subdistrict, 2021



Sumber/Source: Dinas Pariwisata, Kepemudaan dan Olahraga Kabupaten Maluku Tengah /Office of Tourism, Youth and Sports, Central Maluku Regency

Tabel
Table 7.1**Jumlah Rumah Makan/Restoran Menurut Kecamatan di
Kabupaten Maluku Tengah, 2018–2021**
**Number of Restaurants by Subdistrict in Maluku Tengah
Regency, 2018–2021**

Kecamatan Subdistrict	2018	2019	2020	2021
(1)	(2)	(3)	(4)	(5)
Banda	7	7	6	10
Tehoru	8	8	8	8
Telutih	-	-	-	-
Amahai	6	6	6	6
Kota Masohi	27	27	27	33
Teluk Elpaputih	-	-	-	-
Teon Nila Serua	-	-	-	-
Saparua	8	8	8	17
Nusalaut	-	-	-	-
Saparua Timur	-	-	-	-
Pulau Haruku	-	-	-	-
Salahutu	19	19	17	28
Leihitu	8	8	8	8
Leihitu Barat	-	-	-	-
Seram Utara	5	5	5	9
Seram Utara Barat	8	8	8	14
Seram Utara Timur Kobi	8	8	8	14
Seram Utara Timur Seti	8	8	8	13
Maluku Tengah	112	112	109	160

Sumber/Source: Dinas Pariwisata, Kepemudaan dan Olahraga Kabupaten Maluku Tengah /Office of Tourism, Youth and Sports, Central Maluku Regency

08

TRANSPORTASI DAN KOMUNIKASI
TRANSPORTATION AND COMMUNICATION



<https://malukurengahkab.bps.go.id>

PENJELASAN TEKNIS

1. Kendaraan bermotor adalah setiap kendaraan yang digerakkan oleh peralatan teknik yang ada pada kendaraan tersebut, biasanya digunakan untuk angkutan orang atau barang di atas jalan raya selain kendaraan yang berjalan di atas rel. Kendaraan bermotor yang dicatat adalah semua jenis kendaraan kecuali kendaraan bermotor TNI/Polri dan Korps Diplomatik.
2. Mobil penumpang adalah setiap kendaraan bermotor yang dilengkapi dengan tempat duduk untuk sebanyak-banyaknya delapan orang, tidak termasuk tempat duduk untuk pengemudi, baik dilengkapi atau tidak dilengkapi bagasi.
3. Mobil bis adalah setiap kendaraan bermotor yang dilengkapi dengan tempat duduk untuk lebih dari delapan orang, tidak termasuk tempat duduk untuk pengemudi, baik dilengkapi atau tidak dilengkapi bagasi.
4. Lain-lain Pendapatan yang Sah adalah pendapatan lainnya dari pemerintah pusat dan atau dari instansi pusat, serta dari daerah lainnya.
5. Mobil truk adalah setiap kendaraan bermotor yang digunakan untuk angkutan barang, selain mobil penumpang, mobil bis dan kendaraan bermotor roda dua.

TECHNICAL NOTES

1. *Motor vehicles are any kind of vehicles motorized by machine set up in those vehicles, they are usually used for transporting peoples or goods on roads except vehicles moving along a railway line. The data cover all kinds of motor vehicles except those belong to Indonesia Army Force Indonesian State Police and Diplomatic Corps.*
2. *Passenger cars are any motor vehicles with no more than eight seats, excluding seat for driver, it can be with or without hoot.*
3. *Buses are large passenger cars having seats for more than eight passengers, excluding seat for driver, it can be with or without hoot.*
4. *Other Legal Revenue is other income that coming from the central government and or from the central agencies, as well as from other local government.*
5. *Trucks are any motor vehicles used to transport goods excluding passenger cars, buses, and motorcycles.*
- 6.
7. *Train is a coach or a number of coaches joined together, moving along a railway line. It can be passenger train or freight train.*
8. *Passenger kilometer is total kilometers of all departing passenger. This measurement is the sum of distance between the place of origin and the place of*

6. Kereta api adalah kendaraan dengan tenaga gerak (listrik, diesel atau tenaga uap) yang berjalan sendiri maupun dirangkaikan dengan kendaraan lain, yang akan atau sedang bergerak di atas rel, terdiri dari kereta penumpang dan kereta barang.
7. Kilometer penumpang adalah jumlah kilometer dari semua penumpang yang berangkat. Besaran ini merupakan penjumlahan jarak asal tujuan masing-masing penumpang.
8. Rata-rata jarak perjalanan per penumpang adalah rata-rata yang ditempuh oleh setiap penumpang, atau jumlah kilometer penumpang dibagi dengan jumlah penumpang berangkat.
9. Kilometer ton adalah jumlah kilometer semua ton yang diangkut. Besaran ini merupakan hasil penjumlahan jarak asal tujuan masing-masing barang dalam ton.
10. Rata-rata jarak angkut barang adalah rata-rata jarak yang ditempuh oleh setiap ton barang atau jumlah kilometer ton dibagi dengan ton dimuat.
11. Kunjungan kapal adalah kapal yang datang di pelabuhan baik untuk berlabuh di perairan maupun bersandar di dermaga
12. Gross Ton (GT) adalah volume ruangan kapal dalam m³, kecuali terowongan, lubang poros baling-baling, tempat jangkar, *destination taken by all passengers.*
9. *Mean distance of journey per passenger is mean distance taken by each passenger or total of passenger-kilometer divided by the number of departing passengers.*
10. *Ton-kilometer is total kilometer of all cargoes carried. This is the sum of distance from area of origin to area of destination for each ton of cargoes.*
11. *Mean distance of cargoes loaded is mean distance of each ton of cargoes loaded or total ton-kilometer divided by total ton of cargoes loaded.*
12. *Ship call is a ship arriving at a port either for mooring or berthing.*
13. *Gross Ton (GT) is total volume of all room in a ship (m³), excluding the volume of tunnel, the axle of propellers, the anchor, and the chain locker.*
14. *Aircraft Operator Certificate (AOC) is clearance of compliance to the standards and procedures in aircraft operations by the commercial air transport companies.*
15. *Operating Certificate (OC) is clearance of compliance to the standards and procedures in aircraft operations for non commercial air transport activities.*
16. *Post Office is a service provider facility of written communication and or electronic mail, parcel service, logistics services, financial transaction services, and postal services to the public. Postal house has the same function as the post*

- dan alas ganda.
13. Sertifikat Operator Pesawat Udara adalah tanda bukti terpenuhinya standar dan prosedur dalam pengoperasian pesawat udara oleh perusahaan angkutan udara niaga.
 14. Sertifikat Pengoperasian Pesawat Udara adalah tanda bukti terpenuhinya standar dan prosedur dalam pengoperasian pesawat udara untuk kegiatan angkutan udara bukan niaga.
 15. Kantor Pos adalah tempat pemberi pelayanan komunikasi tertulis dan atau surat elektronik, layanan paket, layanan logistik, layanan transaksi keuangan, dan layanan keagenan pos untuk kepentingan umum. Rumah pos berfungsi sama seperti kantor pos dan kantor pos pembantu, bedanya rumah pos biasanya terletak di daerah terpencil.
 16. Telekomunikasi adalah setiap pemancaran, pengiriman dan atau penerimaan dari setiap informasi dalam bentuk tanda-tanda, isyarat, tulisan, gambar, suara dan bunyi melalui sistem kawat, optik, radio atau sistem elektromagnetik lainnya.
 17. Jaringan telekomunikasi adalah rangkaian perangkat telekomunikasi dan kelengkapannya yang digunakan dalam bertelekomunikasi.
 18. Telepon tetap kabel dalam Susenas disebut telepon rumah adalah jaringan telekomunikasi *office and subsidiary of post office, the difference is that postal house is usually located in remote areas.*
 17. *Telecommunication includes every transmitting, delivering and or receiving from every information of marking, signal, article, picture, sound and voice through strand of wire system, optic, radio or other electromagnetic system.*
 18. *Telecommunication network is peripheral network of telecommunication and its equipment used in the means of telecommunication.*
 19. *Fixed line telephone based on Susenas called home phone is a telecommunication network using fixed line telephone device which is generally regulated by technical standards, using a phone number, also known as the Public Switched Telephone Network (PSTN). It is generally used for home phone and Internet networks, has the ability to deliver a strong and clear signal with a relatively low cost.*
 20. *Cellular mobile phone is an electronic telecommunication device which has the same basic capabilities with fixed cables, but can be taken anywhere (portable, mobile) and does not need to be connected to the wired telecommunications networks. In addition to functioning as a telephone, modern mobile phone typically supports additional services such as Short Messages Services (SMS), Multimedia*

- menggunakan perangkat telepon tetap dengan kabel yang secara umum diatur oleh standar-standar teknis dengan menggunakan suatu nomor telepon, dikenal pula sebagai Public Switched Telephone Network (PSTN). Pada umumnya dimanfaatkan untuk telepon rumah dan jaringan internet, memiliki kemampuan menghantarkan sinyal dengan kuat dan jelas dengan biaya yang relatif lebih murah.
19. Telepon bergerak seluler adalah perangkat telekomunikasi elektronik yang mempunyai kemampuan dasar yang sama dengan telepon tetap kabel, namun dapat dibawa ke mana-mana (portable, mobile) dan tidak perlu disambungkan dengan jaringan telekomunikasi kabel. Selain berfungsi sebagai telepon, telepon selular modern biasanya mendukung layanan tambahan seperti Short Messages Services (SMS), Multimedia Messages Service (MMS), e-mail dan akses Internet, aplikasi bisnis dan permainan, serta fotografi. Saat ini, Indonesia mempunyai dua sistem jaringan telepon bergerak seluler yaitu Global System for Mobile Telecommunications (GSM) dan CDMA.
 20. Internet adalah sebuah jaringan komputer publik di seluruh dunia. Internet menyediakan akses ke sejumlah layanan komunikasi *Messages Service (MMS), e-mail and access to the Internet, business applications and games, as well as photography. Currently, Indonesia has two cellular mobile telephone network system that are GSM (Global System for Mobile Telecommunications) and Code Division Multiple Access (CDMA).*
 21. *The internet is a worldwide public computer network. It provides access to a number of communication services including the World Wide Web and carries e-mail, news, entertainment and data files.*
 22. *Radio broadcasting includes voice signals broadcasting through radio broadcasting studios and facilities for the programs transmission related to community, including collecting and distributing programs via cable or satellite, internet (internet radio station), including integrated data broadcasting with radio broadcasting.*

- termasuk World Wide Web dan membawa email, berita, hiburan dan file data.
21. Penyiaran Radio mencakup penyiaran sinyal suara melalui studio penyiaran radio dan fasilitas untuk transmisi program yang berhubungan dengan masyarakat, termasuk mengumpulkan dan menyalurkan program melalui kabel atau satelit, internet (stasiun radio

<https://malukutengahkab.bps.go.id>

ULASAN

DESCRIPTION

Panjang jalan di wilayah Kabupaten Maluku Tengah yang menjadi kewenangan kabupaten pada tahun 2021 adalah 980,39 tidak mengalami penambahan, namun mengalami penurunan kualitas dari jalan yang sudah ada sebagaimana dapat dilihat pada tabel 8.1.3.

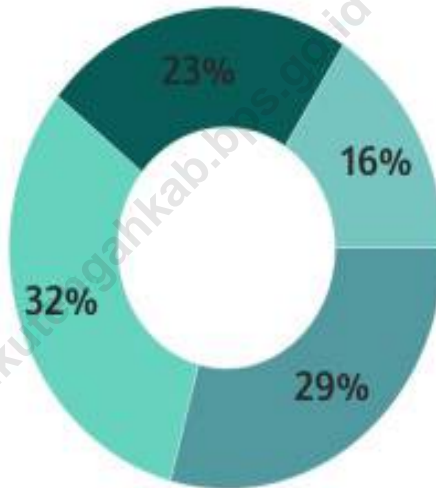
The length of roads in the Central Maluku district which is the authority of the district in 2021 is 980,39 and has not experienced an increase, but has decreased the quality of existing roads as can be seen in table 8.1.3.





<https://malukutengahkab.bps.go.id>

Gambar 8.1
Figures

Persentase Panjang Jalan Menurut Kondisi Jalan di Kabupaten Maluku Tengah, 2021
Percentage of Road Length According to Road Conditions in Central Maluku Regency, 2021

Kondisi Jalan Kabupaten Maluku Tengah



 Baik	286	 Sedang	311
 Rusak	228	 Rusak Berat	156

Sumber / Source : Dinas Pekerjaan Umum dan Penataan Ruang Kabupaten Maluku Tengah /Public Works and Spatial Planning Office of Central Maluku Regency

8.1 TRANSPORTASI TRANSPORTATION

Tabel 8.1.1 Panjang Jalan¹ Menurut Tingkat Kewenangan Pemerintahan di Kabupaten Maluku Tengah (km), 2019–2021
Table 8.1.1 Length of Roads¹ by Level of Government Authority in Maluku Tengah Regency (km), 2019–2021

Tingkat Kewenangan Pemerintahan Level of Government Authority	2019	2020	2021
(1)	(2)	(3)	(4)
Negara ² /State ²	518,81	518,81	550,87
Provinsi/Province	232,64	232,64	244,34
Kabupaten/Kota Regency/Municipality	980,40	980,40	980,39
Jumlah/Total	1.731,85	1.731,85	1.816,68

Catatan/Note: ¹ Data tidak termasuk panjang jalan tol/Excluding toll road

² Berdasarkan Keputusan Menteri Pekerjaan Umum dan Perumahan Rakyat No. 248/KPTS/M/2016/Based on Public Work and Public Housing Ministerial Decree No. 248/KPTS/M/2016

Sumber / Source : Dinas Pekerjaan Umum dan Penataan Ruang Kabupaten Maluku Tengah /Public Works and Spatial Planning Office of Central Maluku Regency

Tabel 8.1.2 Panjang Jalan Menurut Jenis Permukaan Jalan di Kabupaten Maluku Tengah (km), 2019–2021
Length of Roads by Type of Road Surface in Maluku Tengah Regency (km), 2019–2021

Jenis Permukaan Jalan Type of Road Surface	2019	2020	2021
(1)	(2)	(3)	(4)
Aspal/Paved	597,20	590,626	607,34
Kerikil/Gravel	236,253	177,333	229,98
Tanah/Soil		-	-
Lainnya/Others	146,942	212,435	143,08
Jumlah/Total	980,395	980,395	980,39

Catatan/Note: ...

Sumber / Source : Dinas Pekerjaan Umum dan Penataan Ruang Kabupaten Maluku Tengah /Public Works and Spatial Planning Office of Central Maluku Regency

Tabel 8.1.3 Panjang Jalan Menurut Kondisi Jalan di Kabupaten Maluku Tengah (km), 2019–2021
Table 8.1.3 Length of Roads by Condition of Roads in Maluku Tengah Regency (km), 2019–2021

Kondisi Jalan Condition of Roads	2019	2020	2021
(1)	(2)	(3)	(4)
Baik/Good	597,20	590,626	285,91
Sedang/Moderate	236,253	177,333	310,60
Rusak/Damage	-	-	227,62
Rusak Berat/Severely Damage	146,942	212,435	156,26
Jumlah/Total	980,395	980,395	980,39

Catatan/Note: ...

Sumber / Source : Dinas Pekerjaan Umum dan Penataan Ruang Kabupaten Maluku Tengah /Public Works and Spatial Planning Office of Central Maluku Regency

8.2 KOMUNIKASI COMMUNICATION

Tabel 8.2.1 Jumlah Kantor Pos Pembantu Menurut Kecamatan di Kabupaten Maluku Tengah, 2018–2021
Number of Post Offices Subsidiaries by Subdistrict in Maluku Tengah Regency, 2018–2021

Kecamatan Subdistrict	2018	2019	2020	2021
(1)	(2)	(3)	(4)	(5)
Banda	1	1	1	1
Tehoru	1	1	1	1
Telutih	-	-	-	-
Amahai	1	1	1	1
Kota Masohi	1	1	1	1
Teluk Elpautih	-	-	-	-
Teon Nila Serua	1	1	1	1
Saparua	1	1	1	1
Nusalaut	-	-	-	-
Saparua Timur	-	-	-	-
Pulau Haruku	1	1	1	1
Salahutu	1	1	1	1
Leihitu	1	1	1	1
Leihitu Barat	-	-	-	-
Seram Utara	1	1	1	1
Seram Utara Barat	-	-	-	-
Seram Utara Timur Kobi	-	-	-	-
Seram Utara Timur Seti	1	1	1	1
Nama Kabupaten/Kota	11	11	11	11

Catatan/Note: ...

Sumber/Source: PT. POS Indonesia (Persero) Cabang Ambon

09

PERBANKAN, KOPERASI, DAN HARGA-HARGA
BANKING, COOPERATIVE, AND PRICES



PENJELASAN TEKNIS

Koperasi adalah sebuah organisasi ekonomi yang dimiliki dan dioperasikan oleh orang-seorang demi kepentingan bersama. Kegiatan koperasi berdasarkan prinsip gerakan ekonomi rakyat yang berdasarkan asas kekeluargaan.

TECHNICAL NOTES

A cooperative is an economic organization that is owned and operated by individuals for the common good. Cooperative activities based on the principle of the people's economic movement based on the principle of kinship.

<https://malukutengahkab.bps.go.id>

ULASAN

Jumlah koperasi pada tahun 2020 yang tersebar pada 18 kecamatan adalah 418 buah, mengalami penambahan sebanyak 3 buah dibandingkan tahun 2019 sebesar 415 sebagaimana terlihat pada tabel 9.1.

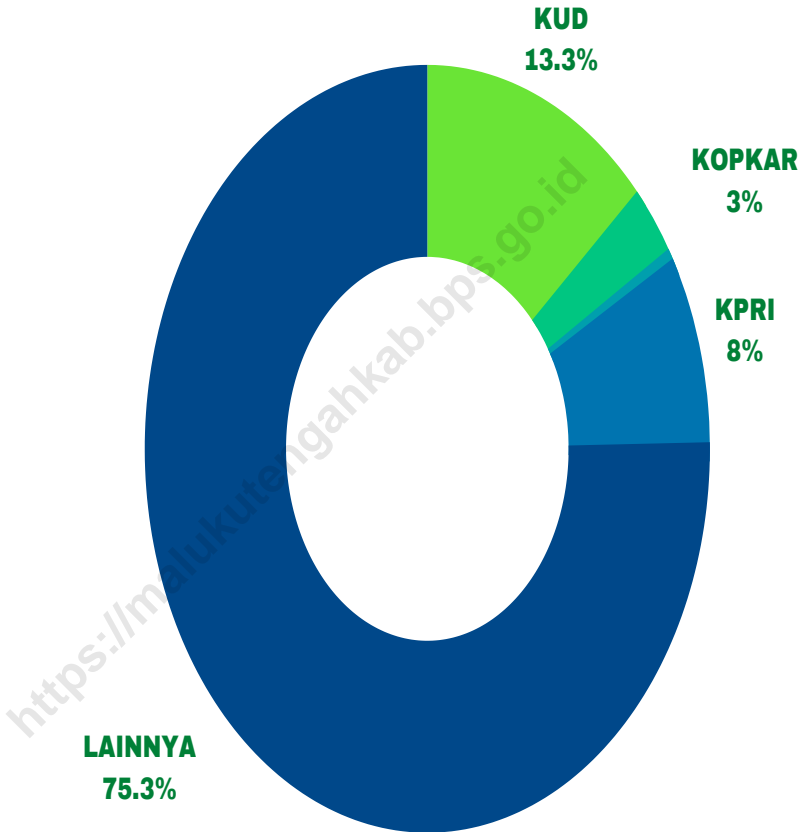
DESCRIPTION

The number of cooperatives in 2020 spread across 18 sub-districts is 418, an increase of 3 compared to 2019 which was 415 as shown in table 9.1.

<https://malukutengahkab.bps.go.id>

Gambar 9.1
Figures

Jumlah Koperasi Menurut Jenis Koperasi dan Kecamatan di Kabupaten Maluku Tengah , 2021
Number of Cooperative by Kind of Cooperative and Subdistrict in Maluku Tengah Regency, 2021



Sumber/Source: Dinas Koperasi, Usaha Kecil dan Menengah Kabupaten Maluku Tengah /Office of Cooperatives, Small and Medium Enterprises, Central Maluku Regency

Tabel 9.1 Jumlah Koperasi Aktif Menurut Kecamatan di Kabupaten Maluku Tengah, 2018–2021
Table 9.1 Number of Active Cooperative by Subdistrict in Maluku Tengah Regency, 2018–2021

Kecamatan Subdistrict	2018	2019	2020	2021
(1)	(2)	(3)	(4)	(5)
Banda	24	25	94	25
Tehoru	13	12	60	16
Telutih	11	11	13	7
Amahai	41	59	9	64
Kota Masohi	83	94	12	93
Teluk Elpaputih	6	9	11	3
Teon Nila Serua	7	13	20	13
Saparua	21	22	11	23
Nusalaut	5	7	13	7
Saparua Timur	9	13	16	13
Pulau Haruku	6	9	22	9
Salahutu	28	30	13	34
Leihitu	41	40	7	43
Leihitu Barat	10	12	9	12
Seram Utara	15	19	30	19
Seram Utara Barat	11	11	40	16
Seram Utara Timur Kobi	10	13	12	15
Seram Utara Timur Seti	12	16	26	18
Nama Kabupaten/Kota	353	415	418	430

Catatan/Note: ...

Sumber/Source: Dinas Koperasi, Usaha Kecil dan Menengah Kabupaten Maluku Tengah /Office of Cooperatives, Small and Medium Enterprises, Central Maluku Regency

Tabel
Table 9.2**Jumlah Koperasi Menurut Jenis Koperasi dan Kecamatan di Kabupaten Maluku Tengah, 2021**
Number of Cooperative by Kind of Cooperative and Subdistrict in Maluku Tengah Regency, 2021

Kecamatan Subdistrict	Jenis Koperasi/ Kind of Cooperative					Jumlah Total
	KUD	KPRI	KOPKAR	KOPPAS	Lainnya Other	
(1)	(2)	(3)	(4)	(5)	(6)	(7)
Banda	2	1	1	1	30	35
Tehoru	4	1	-	1	23	29
Telutih	3	1	-	-	9	13
Amahai	5	3	-	5	79	92
Kota Masohi	2	3	1	27	108	141
Teluk Elpaputih	1	-	-	-	2	3
Teon Nila Serua	2	-	-	1	13	16
Saparua	4	2	1	3	17	27
Nusalaut	2	-	-	2	4	8
Saparua Timur	6	-	-	3	13	22
Pulau Haruku	7	-	-	-	23	30
Salahutu	6	1	-	-	34	41
Leihitu	8	-	-	5	46	59
Leihitu Barat	5	-	-	-	10	15
Seram Utara	5	2	-	-	32	39
Seram Utara Barat	6	2	-	-	17	25
Seram Utara Timur Kobi	9	2	-	-	9	20
Seram Utara Timur Seti	8	1	-	3	12	24
Nama Kabupaten/Kota	85	19	3	51	481	639

Catatan/Note: ...

Sumber/Source: Dinas Koperasi, Usaha Kecil dan Menengah Kabupaten Maluku Tengah /Office of Cooperatives, Small and Medium Enterprises, Central Maluku Regency

Tabel
Table 9.3**Indeks Harga Konsumen per Bulan Menurut Kelompok Pengeluaran (2018=100) di Kabupaten Maluku Tengah, 2021**
Consumer Price Index per Month by Expenditure Group (2018=100) in Maluku Tengah Regency, 2021

Bulan Month	Makanan, Minuman dan Tembakau Food, Beverages and Tobacco	Pakaian dan Alas Kaki Clothing and Footwear	Perumahan, Air, Listrik, dan Bahan Bakar Rumah Tangga Housing, Water, Electricity, and Household Fuels
(1)	(2)	(3)	(4)
Januari/January	N.A.	N.A.	N.A.
Februari/February	N.A.	N.A.	N.A.
Maret/March	N.A.	N.A.	N.A.
April/April	N.A.	N.A.	N.A.
Mei/May	N.A.	N.A.	N.A.
Juni/June	N.A.	N.A.	N.A.
Juli/July	N.A.	N.A.	N.A.
Agustus/August	N.A.	N.A.	N.A.
September/September	N.A.	N.A.	N.A.
Oktober/October	N.A.	N.A.	N.A.
November/November	N.A.	N.A.	N.A.
Desember/December	N.A.	N.A.	N.A.
2021	N.A.	N.A.	N.A.

Lanjutan Tabel/*Continued Table* 9.3

Bulan <i>Month</i>	Perlengkapan, Peralatan, dan Pemeliharaan Rutin Rumah Tangga <i>Furnishing, Household Equipment and Routine Household Maintenance</i>	Kesehatan <i>Health</i>	Transportasi <i>Transport</i>
(1)	(5)	(6)	(7)
Januari/ <i>January</i>	N.A.	N.A.	N.A.
Februari/ <i>February</i>	N.A.	N.A.	N.A.
Maret/ <i>March</i>	N.A.	N.A.	N.A.
April/ <i>April</i>	N.A.	N.A.	N.A.
Mei/ <i>May</i>	N.A.	N.A.	N.A.
Juni/ <i>June</i>	N.A.	N.A.	N.A.
Juli/ <i>July</i>	N.A.	N.A.	N.A.
Agustus/ <i>August</i>	N.A.	N.A.	N.A.
September/ <i>September</i>	N.A.	N.A.	N.A.
Oktober/ <i>October</i>	N.A.	N.A.	N.A.
November/ <i>November</i>	N.A.	N.A.	N.A.
Desember/ <i>December</i>	N.A.	N.A.	N.A.
2021	N.A.	N.A.	N.A.

Lanjutan Tabel/Continued Table 9.3

Bulan Month	Informasi, Komunikasi, dan Jasa Keuangan Information, Communication and Financial Services	Rekreasi, Olahraga, dan Budaya Recreation, Sport, and Culture	Pendidikan Education
(1)	(8)	(9)	(10)
Januari/January	N.A.	N.A.	N.A.
Februari/February	N.A.	N.A.	N.A.
Maret/March	N.A.	N.A.	N.A.
April/April	N.A.	N.A.	N.A.
Mei/May	N.A.	N.A.	N.A.
Juni/June	N.A.	N.A.	N.A.
Juli/July	N.A.	N.A.	N.A.
Agustus/August	N.A.	N.A.	N.A.
September/September	N.A.	N.A.	N.A.
Oktober/October	N.A.	N.A.	N.A.
November/November	N.A.	N.A.	N.A.
Desember/December	N.A.	N.A.	N.A.
2021	N.A.	N.A.	N.A.

Lanjutan Tabel/*Continued Table* 9.3

Bulan <i>Month</i>	Penyediaan Makanan dan Minuman/Restoran <i>Food and Beverage Services/Restaurant</i>	Perawatan Pribadi dan Jasa Lainnya <i>Personal Care and Other Services</i>	Umum General
(1)	(11)	(12)	(13)
Januari/ <i>January</i>	N.A.	N.A.	N.A.
Februari/ <i>February</i>	N.A.	N.A.	N.A.
Maret/ <i>March</i>	N.A.	N.A.	N.A.
April/ <i>April</i>	N.A.	N.A.	N.A.
Mei/ <i>May</i>	N.A.	N.A.	N.A.
Juni/ <i>June</i>	N.A.	N.A.	N.A.
Juli/ <i>July</i>	N.A.	N.A.	N.A.
Agustus/ <i>August</i>	N.A.	N.A.	N.A.
September/ <i>September</i>	N.A.	N.A.	N.A.
Oktober/ <i>October</i>	N.A.	N.A.	N.A.
November/ <i>November</i>	N.A.	N.A.	N.A.
Desember/ <i>December</i>	N.A.	N.A.	N.A.
2021	N.A.	N.A.	N.A.

Catatan/*Note*: Tidak Tersedia /Not Available (N.A.)

Sumber/*Source*: BPS, Survei Harga Konsumen/BPS-Statistics Indonesia, Consumer Price Survey

Tabel
Table 9.4**Laju Inflasi Bulanan Menurut Kelompok Pengeluaran
(2018=100) di Kabupaten Maluku Tengah, 2021**
**Monthly Inflation Rate by Expenditure Group (2018=100) in
Maluku Tengah Regency, 2021**

Bulan Month	Makanan, Minuman dan Tembakau Food, Beverages and Tobacco	Pakaian dan Alas Kaki Clothing and Footwear	Perumahan, Air, Listrik, dan Bahan Bakar Rumah Tangga Housing, Water, Electricity, and Household Fuels
(1)	(2)	(3)	(4)
Januari/January	N.A.	N.A.	N.A.
Februari/February	N.A.	N.A.	N.A.
Maret/March	N.A.	N.A.	N.A.
April/April	N.A.	N.A.	N.A.
Mei/May	N.A.	N.A.	N.A.
Juni/June	N.A.	N.A.	N.A.
Juli/July	N.A.	N.A.	N.A.
Agustus/August	N.A.	N.A.	N.A.
September/September	N.A.	N.A.	N.A.
Oktober/October	N.A.	N.A.	N.A.
November/November	N.A.	N.A.	N.A.
Desember/December	N.A.	N.A.	N.A.
2021	N.A.	N.A.	N.A.

Lanjutan Tabel/*Continued Table 9.4*

Bulan Month	Perlengkapan, Peralatan, dan Pemeliharaan Rutin Rumah Tangga Furnishing, Household Equipment and Routine Household Maintenance	Kesehatan Health	Transportasi Transport
(1)	(5)	(6)	(7)
Januari/ <i>January</i>	N.A.	N.A.	N.A.
Februari/ <i>February</i>	N.A.	N.A.	N.A.
Maret/ <i>March</i>	N.A.	N.A.	N.A.
April/ <i>April</i>	N.A.	N.A.	N.A.
Mei/ <i>May</i>	N.A.	N.A.	N.A.
Juni/ <i>June</i>	N.A.	N.A.	N.A.
Juli/ <i>July</i>	N.A.	N.A.	N.A.
Agustus/ <i>August</i>	N.A.	N.A.	N.A.
September/ <i>September</i>	N.A.	N.A.	N.A.
Oktober/ <i>October</i>	N.A.	N.A.	N.A.
November/ <i>November</i>	N.A.	N.A.	N.A.
Desember/ <i>December</i>	N.A.	N.A.	N.A.
2021	N.A.	N.A.	N.A.

Lanjutan Tabel/Continued Table 9.4

Bulan Month	Informasi, Komunikasi, dan Jasa Keuangan Information, Communication and Financial Services	Rekreasi, Olahraga, dan Budaya Recreation, Sport, and Culture	Pendidikan Education
(1)	(8)	(9)	(10)
Januari/January	N.A.	N.A.	N.A.
Februari/February	N.A.	N.A.	N.A.
Maret/March	N.A.	N.A.	N.A.
April/April	N.A.	N.A.	N.A.
Mei/May	N.A.	N.A.	N.A.
Juni/June	N.A.	N.A.	N.A.
Juli/July	N.A.	N.A.	N.A.
Agustus/August	N.A.	N.A.	N.A.
September/September	N.A.	N.A.	N.A.
Oktober/October	N.A.	N.A.	N.A.
November/November	N.A.	N.A.	N.A.
Desember/December	N.A.	N.A.	N.A.
2021	N.A.	N.A.	N.A.

Lanjutan Tabel/*Continued Table 9.4*

Bulan Month	Penyediaan Makanan dan Minuman/Restoran Food and Beverage Services/Restaurant	Perawatan Pribadi dan Jasa Lainnya Personal Care and Other Services	Umum General
(1)	(11)	(12)	(13)
Januari/January	N.A.	N.A.	N.A.
Februari/February	N.A.	N.A.	N.A.
Maret/March	N.A.	N.A.	N.A.
April/April	N.A.	N.A.	N.A.
Mei/May	N.A.	N.A.	N.A.
Juni/June	N.A.	N.A.	N.A.
Juli/July	N.A.	N.A.	N.A.
Agustus/August	N.A.	N.A.	N.A.
September/September	N.A.	N.A.	N.A.
Oktober/October	N.A.	N.A.	N.A.
November/November	N.A.	N.A.	N.A.
Desember/December	N.A.	N.A.	N.A.
2021	N.A.	N.A.	N.A.

Catatan/Note: Tidak Tersedia /Not Available (N.A.)

Sumber/Source: BPS, Survei Harga Konsumen/BPS-Statistics Indonesia, Consumer Price Survey

10

PENGELUARAN PENDUDUK
POPULATION EXPENDITURE



PENJELASAN TEKNIS

Pengeluaran rata-rata per kapita adalah biaya yang dikeluarkan untuk konsumsi semua anggota rumah tangga selama sebulan baik yang berasal dari pembelian, pemberian maupun produksi sendiri dibagi dengan banyaknya anggota rumah tangga dalam rumah tangga tersebut.

TECHNICAL NOTES

Per capita Average Expenditure is the cost spent for all household members consumption during the month, whether from purchasing, giving or own production, divided by the number of household members in the households

<https://malukutengahkab.bps.go.id>

ULASAN

Rata-rata pengeluaran per kapita sebulan pada tahun 2021 makanan maupun mengalami kenaikan dan bukan makanan mengalami penurunan dibanding tahun 2020 sebagaimana terlihat pada tabel 10.1. Sedangkan dari tabel 10.2 terlihat bahwa pengeluaran per kapita selama sebulan masih lebih banyak untuk makanan sebesar 53,71 persen.

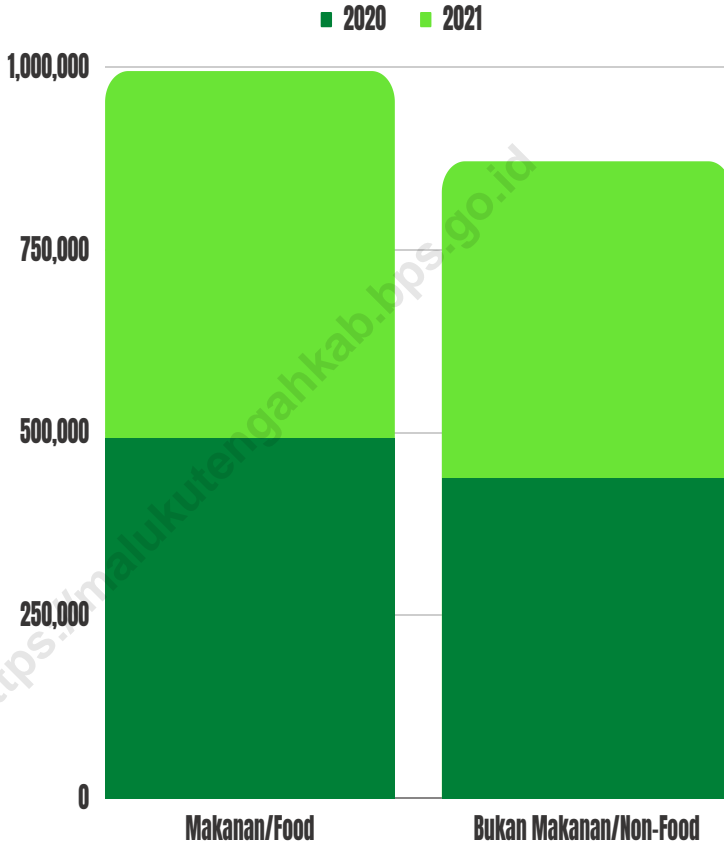
DESCRIPTION

The average monthly per capita expenditure in 2021 for food has increased and non-food items has decreased compared to 2020 as seen in table 10.1. Meanwhile, from table 10.2, it can be seen that per capita expenditure for a month is still more for food, amounting to 53.71 percent.

<https://malukutengahkab.bps.go.id>

Gambar 10.1
Figures

Persentase Pengeluaran per Kapita Sebulan Menurut Kelompok Komoditas di Kabupaten Maluku Tengah, 2021
Percentage of Monthly Expenditure per Capita by Commodity Group in Maluku Tengah Regency, 2021



Sumber/Source: BPS, Survei Sosial Ekonomi Nasional (Susenas) Maret/BPS-Statistics Indonesia, National Socioeconomic Survey March

Tabel
Table 10.1

Rata-rata Pengeluaran per Kapita Sebulan Menurut Kelompok Komoditas (rupiah) di Kabupaten Maluku Tengah, 2020 dan 2021
Monthly Average Expenditure per Capita by Commodity Group (rupiahs) in Maluku Tengah Regency, 2020 and 2021

Kelompok Komoditas/Commodity Group	2020	2021
(1)	(2)	(3)
Makanan/Food		
Padi-padian/Cereals	84.470	84.169
Umbi-umbian/Tubers	17.183	20.776
Ikan/udang/cumi/kerang/Fish/shrimp/common squid/shells	62.455	66.008
Daging/Meat	7.981	9.228
Telur dan susu/Eggs and milk	23.133	22.157
Sayur-sayuran/Vegetables	53.475	55.543
Kacang-kacangan/Legumes	5.912	7.168
Buah-buahan/Fruits	26.563	18.580
Minyak dan kelapa/Oil and coconut	16.032	18.525
Bahan minuman/Beverage stuffs	20.090	20.751
Bumbu-bumbuan/Spices	12.786	13.350
Konsumsi lainnya/Miscellaneous food items	6.160	7.259
Makanan dan minuman jadi/Prepared food and beverages	99.209	100.415
Rokok/Cigarettes	56.481	57.561
Jumlah makanan/Total food	491.930	501.490
Bukan makanan/Non-food		
Perumahan dan fasilitas rumah tangga/Housing and household facilities	254.933	258.845
Aneka barang dan jasa/Goods and services	96.673	96.333
Pakaian, alas kaki, dan tutup kepala/Clothing, footwear, and headgear	24.895	27.326
Barang tahan lama/Durable goods	32.004	20.432
Pajak, pungutan, dan asuransi/Taxes and insurance	18.906	21.707
Keperluan pesta dan upacara/kenduri/Parties and ceremonies	10.351	7.636
Jumlah bukan makanan/Total non-food	437.763	432.279
Jumlah/Total	929.693	933.769

Catatan/Note: ...

Sumber/Source: BPS, Survei Sosial Ekonomi Nasional (Susenas) Maret/BPS-Statistics Indonesia, National Socioeconomic Survey March

Tabel
Table 10.2

Persentase Pengeluaran per Kapita Sebulan Menurut Kelompok Komoditas di Kabupaten Maluku Tengah, 2020 dan 2021
Percentage of Monthly Expenditure per Capita by Commodity Group in Maluku Tengah Regency, 2020 and 2021

Kelompok Komoditas/ <i>Commodity Group</i>	2020	2021
(1)	(2)	(3)
Makanan/Food		
Padi-padian/ <i>Cereals</i>	9,09	16,78
Umbi-umbian/ <i>Tubers</i>	1,85	4,14
Ikan/udang/cumi/kerang/ <i>Fish/shrimp/common squid/shells</i>	6,72	13,16
Daging/ <i>Meat</i>	0,86	1,84
Telur dan susu/ <i>Eggs and milk</i>	2,49	4,42
Sayur-sayuran/ <i>Vegetables</i>	5,75	11,08
Kacang-kacangan/ <i>Legumes</i>	0,64	1,43
Buah-buahan/ <i>Fruits</i>	2,86	3,70
Minyak dan kelapa/ <i>Oil and coconut</i>	1,72	3,69
Bahan minuman/ <i>Beverage stuffs</i>	2,16	4,14
Bumbu-bumbuan/ <i>Spices</i>	1,38	2,66
Konsumsi lainnya/ <i>Miscellaneous food items</i>	0,66	1,45
Makanan dan minuman jadi/ <i>Prepared food and beverages</i>	10,67	20,02
Rokok/ <i>Cigarettes</i>	6,08	11,48
Jumlah makanan/<i>Total food</i>	52,91	53,71
Bukan makanan/<i>Non-food</i>		
Perumahan dan fasilitas rumah tangga/ <i>Housing and household facilities</i>	27,42	59,88
Aneka barang dan jasa/ <i>Goods and services</i>	10,4	22,28
Pakaian, alas kaki, dan tutup kepala/ <i>Clothing, footwear, and headgear</i>	2,68	6,32
Barang tahan lama/ <i>Durable goods</i>	3,44	4,73
Pajak, pungutan, dan asuransi/ <i>Taxes and insurance</i>	2,03	5,02
Keperluan pesta dan upacara/kenduri/ <i>Parties and ceremonies</i>	1,11	1,77
Jumlah bukan makanan/<i>Total non-food</i>	47,09	46,29
Jumlah/<i>Total</i>	100,00	100,00

Catatan/*Note*: ...

Sumber/*Source*: BPS, Survei Sosial Ekonomi Nasional (Susenas) Maret/BPS-Statistics Indonesia, National Socioeconomic Survey March

Tabel
Table 10.3**Persentase Penduduk Menurut Golongan Pengeluaran Per Kapita Sebulan di Kabupaten Maluku Tengah, 2021**
Percentage of Population by Class of Monthly Expenditure per Capita in Maluku Tengah Regency, 2021

Golongan Pengeluaran Per Kapita Sebulan (rupiah) Class of Monthly Expenditure per Capita (rupiahs)	Persentase Penduduk Percentage of Population
(1)	(2)
< 150 000	N.A.
150 000–199 999	N.A.
200 000–299 999	N.A.
300 000–499 999	N.A.
500 000–749 999	N.A.
750 000–999 999	N.A.
1 000 000–1 499 999	N.A.
> 1 500 000	N/A.
Jumlah/Total	N/A.

Catatan/Note: Tidak Tersedia /Not Available (N.A.)

Sumber/Source: BPS, Survei Sosial Ekonomi Nasional (Susenas) Maret/BPS-Statistics Indonesia, National Socioeconomic Survey March

11

PERDAGANGAN
TRADE



<https://malukutengahkab.bps.go.id>

PENJELASAN TEKNIS

1. Pelabuhan Muat adalah pelabuhan darimana barang diangkut ke luar negeri atau diekspor.
2. Negara tujuan adalah negara tujuan akhir yang diketahui untuk barang ekspor yang dikirim ke luar negeri.
3. Jenis komoditi adalah barang ekspor yang dicatat sesuai kode Harmonized System (HS).

TECHNICAL NOTES

1. *Port of loading is port where the goods are transported out of the country or exported.*
2. *Country of destination is country that is known to export goods sent abroad.*
3. *Type commodity is exported goods recorded based on Harmonized System (HS) code.*

<https://malukutengahkab.bps.go.id>

ULASAN

Jumlah sarana perdagangan di Kabupaten Maluku Tengah pada tahun 2021 sebanyak 948 tidak mengalami peningkatan sebesar dibandingkan tahun 2020 sebagaimana yang dapat dilihat pada tabel 11.1.

DESCRIPTION

The number of trade facilities in Central Maluku Regency in 2021 was 948, not increase compared to 2020 as can be seen in table 11.1.

<https://malukutengahkab.bps.go.id>

Gambar
Figures 11.1

**Jumlah Sarana Perdagangan Menurut Jenisnya di
Kabupaten Maluku Tengah, 2018–2021**
*Number of Trading Facilities by Type of Facility in Maluku
Tengah Regency, 2018–2021*



Catatan/Note: ...

Sumber/Source: Dinas Perdagangan dan Perindustrian Kabupaten Maluku Tengah

Tabel
Table 11.1**Jumlah Sarana Perdagangan Menurut Jenisnya di
Kabupaten Maluku Tengah, 2018–2021**
**Number of Trading Facilities by Type of Facility in Maluku
Tengah Regency, 2018–2021**

Jenis Sarana Perdagangan <i>Type of Trading Facilities</i>	2018	2019	2020	2021
(1)	(2)	(3)	(4)	(5)
Pasar/Market	-	4	4	4
Toko/Store	-	68	68	68
Kios	-	824	876	876
Warung	-	-	-	-
Jumlah/Total		896	948	948

Catatan/Note: ...

Sumber/Source: Dinas Perdagangan dan Perindustrian Kabupaten Maluku Tengah

12

SISTEM NERACA REGIONAL SYSTEM OF REGIONAL ACCOUNTS



PENJELASAN TEKNIS

Produk Domestik Regional Bruto (PDRB) merupakan nilai tambah bruto seluruh barang dan jasa yang tercipta atau dihasilkan di wilayah domestik suatu negara yang timbul akibat berbagai aktivitas ekonomi dalam suatu periode tertentu tanpa memperhatikan apakah faktor produksi yang dimiliki residen atau non-residen,

TECHNICAL NOTES

Gross Regional Domestic Product is a subnational gross domestic product for measuring the size of that region's economy, It is the aggregate of gross value added (GVA) of all resident producer units in the region,

<https://malukutengahkab.bps.go.id>

ULASAN

PDRB Kabupaten Maluku Tengah pada tahun 2021 mengalami kenaikan sebesar 3,22 persen dibandingkan tahun 2020. Lapangan usaha yang mengalami penurunan adalah Pengadaan listrik dan gas sebesar 0,03%.

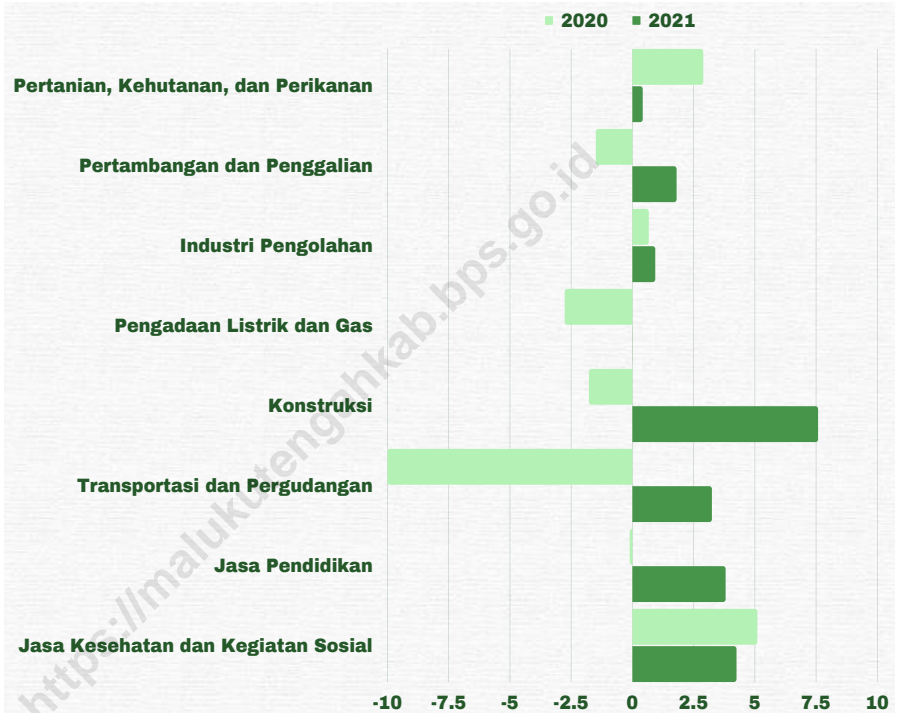
DESCRIPTION

PDRB of Central Maluku Regency in 2021 increased by 3,22 percent compared to 2020. The business fields that experienced the biggest decline were Electricity and gas supply by 0,03%.

<https://malukutengahkab.bps.go.id>

Gambar 12.1
Figures

Laju Pertumbuhan Produk Domestik Regional Bruto Atas Dasar Harga Konstan 2010 Menurut Lapangan Usaha, 2021
Growth Rate of Gross Regional Domestic Product at 2010 Constant Market Prices by Industry, 2021



Sumber/Source: BPS, berbagai sensus, survei dan sumber lain/BPS-Statistics Indonesia, various census, survey, and other sources

Tabel 12.1. Produk Domestik Regional Bruto Atas Dasar Harga Berlaku Menurut Lapangan Usaha di Kabupaten Maluku Tengah (miliar rupiah), 2017–2021
Gross Regional Domestic Product at Current Market Prices by Industry in Maluku Tengah Regency (billion rupiahs), 2017–2021

Lapangan Usaha/Industry	2017	2018	2019	2020	2021
(1)	(2)	(3)	(4)	(5)	(6)
A Pertanian, Kehutanan, dan Perikanan/ <i>Agriculture, Forestry, and Fishing</i>	1.830,65	1.902,46	2.024,94	2.103,01	2.117,38
B Pertambangan dan Penggalian/ <i>Mining and Quarrying</i>	48,08	52,67	56,64	55,95	57,13
C Industri Pengolahan/ <i>Manufacturing</i>	840,57	935,80	978,39	991,32	1.009,45
D Pengadaan Listrik dan Gas/ <i>Electricity and Gas</i>	4,30	4,65	4,86	4,75	4,83
E Pengadaan Air; Pengelolaan Sampah, Limbah, dan Daur Ulang/ <i>Water Supply; Sewerage, Waste Management, and Remediation Activities</i>	15,62	15,77	16,58	16,89	17,93
F Konstruksi/ <i>Construction</i>	509,54	552,54	608,01	606,50	663,52
G Perdagangan Besar dan Eceran; Reparasi Mobil dan Sepeda Motor/ <i>Wholesale and Retail Trade; Repair of Motor Vehicles and Motorcycles</i>	1.031,41	1.114,03	1.203,05	1.161,36	1.235,07
H Transportasi dan Pergudangan/ <i>Transportation and Storage</i>	201,24	216,05	233,27	211,99	222,76
I Penyediaan Akomodasi dan Makan Minum/ <i>Accommodation and Food Service Activities</i>	90,23	96,14	104,24	96,96	102,89
J Informasi dan Komunikasi/ <i>Information and Communication</i>	99,15	109,13	115,03	117,88	124,82

Lanjutan Tabel/*Continued Table* 12.1

Lapangan Usaha/ <i>Industry</i>		2017	2018	2019	2020	2021
(1)		(2)	(3)	(4)	(5)	(6)
K	Jasa Keuangan dan Asuransi/ <i>Financial and Insurance Activities</i>	186,61	204,74	212,60	229,18	250,82
L	Real Estat/ <i>Real Estate Activities</i>	17,46	18,18	18,58	18,56	19,40
M,N	Jasa Perusahaan/ <i>Business Activities</i>	94,45	101,08	107,66	107,64	113,40
O	Administrasi Pemerintahan, Pertahanan, dan Jaminan Sosial Wajib/ <i>Public Administration and Defence; Compulsory Social Security</i>	1.548,22	1.660,47	1.778,67	1.790,95	1.855,02
P	Jasa Pendidikan/ <i>Education</i>	789,14	841,61	907,60	916,58	960,69
Q	Jasa Kesehatan dan Kegiatan Sosial/ <i>Human Health and Social Work Activities</i>	99,34	106,59	116,12	122,94	130,64
R,S,T,U	Jasa Lainnya/ <i>Other Services Activities</i>	148,91	161,78	173,48	172,71	177,02
Produk Domestik Regional Bruto/<i>Gross Regional Domestic Product</i>		7.554,92	8.093,70	8.659,72	8.725,17	9.092,50

Catatan/*Note*: ...Sumber/*Source*: BPS, berbagai sensus, survei dan sumber lain/*BPS-Statistics Indonesia, various census, survey, and other sources*

Tabel
Table 12.2

Produk Domestik Regional Bruto Atas Dasar Harga Konstan 2010 Menurut Lapangan Usaha di Kabupaten Maluku Tengah (miliar rupiah), 2017–2021
Gross Regional Domestic Product at 2010 Constant Market Prices by Industry in Maluku Tengah Regency (billion rupiahs), 2017–2021

Lapangan Usaha/Industry		2017	2018	2019	2020	2021
(1)		(2)	(3)	(4)	(5)	(6)
A	Pertanian, Kehutanan, dan Perikanan/ <i>Agriculture, Forestry, and Fishing</i>	1.265,17	1.295,61	1.365,34	1.404,61	1.410,51
B	Pertambangan dan Penggalian/ <i>Mining and Quarrying</i>	31,19	33,68	36,14	35,61	36,24
C	Industri Pengolahan/ <i>Manufacturing</i>	636,30	703,27	728,41	733,24	739,97
D	Pengadaan Listrik dan Gas/ <i>Electricity and Gas</i>	3,32	3,54	3,67	3,57	3,57
E	Pengadaan Air; Pengelolaan Sampah, Limbah, dan Daur Ulang/ <i>Water Supply; Sewerage, Waste Management, and Remediation Activities</i>	11,61	11,60	12,05	12,18	12,69
F	Konstruksi/ <i>Construction</i>	322,89	347,71	378,64	371,92	400,03
G	Perdagangan Besar dan Eceran; Reparasi Mobil dan Sepeda Motor/ <i>Wholesale and Retail Trade; Repair of Motor Vehicles and Motorcycles</i>	783,72	836,60	892,88	853,02	895,37
H	Transportasi dan Pergudangan/ <i>Transportation and Storage</i>	151,93	159,27	169,02	152,15	157,26
I	Penyediaan Akomodasi dan Makan Minum/ <i>Accommodation and Food Service Activities</i>	64,59	67,67	72,24	66,67	69,81
J	Informasi dan Komunikasi/ <i>Information and Communication</i>	81,96	87,42	90,25	91,18	95,03

Lanjutan Tabel/*Continued Table* 12.2

Lapangan Usaha/ <i>Industry</i>		2017	2018	2019	2020	2021
(1)		(2)	(3)	(4)	(5)	(6)
K	Jasa Keuangan dan Asuransi/ <i>Financial and Insurance Activities</i>	131,12	138,91	141,69	153,36	159,26
L	Real Estat/ <i>Real Estate Activities</i>	13,70	14,06	14,26	14,21	14,79
M,N	Jasa Perusahaan/ <i>Business Activities</i>	66,14	70,03	73,82	72,55	75,47
O	Administrasi Pemerintahan, Pertahanan, dan Jaminan Sosial Wajib/ <i>Public Administration and Defence; Compulsory Social Security</i>	999,6	1.062,54	1.128,95	1.118,17	1.174,38
P	Jasa Pendidikan/ <i>Education</i>	505,32	535,85	572,90	572,27	593,92
Q	Jasa Kesehatan dan Kegiatan Sosial/ <i>Human Health and Social Work Activities</i>	64,59	68,70	73,41	77,15	80,42
R,S,T,U	Jasa Lainnya/ <i>Other Services Activities</i>	97,32	103,54	109,55	108,19	109,64
Produk Domestik Regional Bruto/<i>Gross Regional Domestic Product</i>		5.230,45	5.539,98	5.863,23	5.840,04	6.028,17

Catatan/*Note*: ...Sumber/*Source*: BPS, berbagai sensus, survei dan sumber lain/*BPS-Statistics Indonesia, various census, survey, and other sources*

Tabel
Table 12.3

Distribusi Persentase Produk Domestik Regional Bruto Atas Dasar Harga Berlaku Menurut Lapangan Usaha di Kabupaten Maluku Tengah, 2017–2021
Percentage Distribution of Gross Regional Domestic Product at Current Market Prices by Industry in Maluku Tengah Regency, 2017–2021

Lapangan Usaha/ <i>Industry</i>	2017	2018	2019	2020	2021
(1)	(2)	(3)	(4)	(5)	(6)
A Pertanian, Kehutanan, dan Perikanan/ <i>Agriculture, Forestry, and Fishing</i>	24,23	23,51	23,38	24,10	23,29
B Pertambangan dan Penggalian/ <i>Mining and Quarrying</i>	0,64	0,65	0,65	0,64	0,63
C Industri Pengolahan/ <i>Manufacturing</i>	11,13	11,56	11,30	11,36	11,10
D Pengadaan Listrik dan Gas/ <i>Electricity and Gas</i>	0,06	0,06	0,06	0,05	0,05
E Pengadaan Air; Pengelolaan Sampah, Limbah, dan Daur Ulang/ <i>Water Supply; Sewerage, Waste Management, and Remediation Activities</i>	0,21	0,19	0,19	0,19	0,20
F Konstruksi/ <i>Construction</i>	6,74	6,83	7,02	6,95	7,30
G Perdagangan Besar dan Eceran; Reparasi Mobil dan Sepeda Motor/ <i>Wholesale and Retail Trade; Repair of Motor Vehicles and Motorcycles</i>	13,65	13,76	13,89	13,31	13,58
H Transportasi dan Pergudangan/ <i>Transportation and Storage</i>	2,66	2,67	2,69	2,43	2,45
I Penyediaan Akomodasi dan Makan Minum/ <i>Accommodation and Food Service Activities</i>	1,19	1,19	1,20	1,11	1,13
J Informasi dan Komunikasi/ <i>Information and Communication</i>	1,31	1,35	1,33	1,35	1,37
K Jasa Keuangan dan Asuransi/ <i>Financial and Insurance Activities</i>	2,47	2,53	2,46	2,63	2,76

Lanjutan Tabel/*Continued Table* 12.3

Lapangan Usaha/ <i>Industry</i>		2017	2018	2019	2020	2021
(1)		(2)	(3)	(4)	(5)	(6)
L	Real Estat/ <i>Real Estate Activities</i>	0,23	0,22	0,21	0,21	0,21
M,N	Jasa Perusahaan/ <i>Business Activities</i>	1,25	1,25	1,24	1,23	1,25
O	Administrasi Pemerintahan, Pertahanan, dan Jaminan Sosial Wajib/ <i>Public Administration and Defence; Compulsory Social Security</i>	20,49	20,52	20,54	20,53	20,73
P	Jasa Pendidikan/ <i>Education</i>	10,45	10,4	10,48	10,5	10,57
Q	Jasa Kesehatan dan Kegiatan Sosial/ <i>Human Health and Social Work Activities</i>	1,31	1,32	1,34	1,41	1,44
R,S,T,U	Jasa Lainnya/ <i>Other Services Activities</i>	1,97	2,00	2,00	1,98	1,95
Produk Domestik Regional Bruto/<i>Gross Regional Domestic Product</i>		100,00	100,00	100,00	100,00	100,00

Catatan/*Note*: ...Sumber/*Source*: BPS, berbagai sensus, survei dan sumber lain/*BPS-Statistics Indonesia, various census, survey, and other sources*

Tabel
Table 12.4**Laju Pertumbuhan Produk Domestik Regional Bruto Atas Dasar Harga Konstan 2010 Menurut Lapangan Usaha di Kabupaten Maluku Tengah (persen), 2017–2021**
Growth Rate of Gross Regional Domestic Product at 2010 Constant Market Prices by Industry in Maluku Tengah Regency (percent), 2017–2021

Lapangan Usaha/ <i>Industry</i>	2017	2018	2019	2020	2021
(1)	(2)	(3)	(4)	(5)	(6)
A Pertanian, Kehutanan, dan Perikanan/ <i>Agriculture, Forestry, and Fishing</i>	4,69	2,41	5,38	2,88	0,42
B Pertambangan dan Penggalian/ <i>Mining and Quarrying</i>	4,07	7,97	7,31	-1,48	1,79
C Industri Pengolahan/ <i>Manufacturing</i>	1,91	10,52	3,58	0,66	0,92
D Pengadaan Listrik dan Gas/ <i>Electricity and Gas</i>	1,06	6,74	3,59	-2,74	-0,03
E Pengadaan Air; Pengelolaan Sampah, Limbah, dan Daur Ulang/ <i>Water Supply; Sewerage, Waste Management, and Remediation Activities</i>	5,46	-0,05	3,85	1,11	4,18
F Konstruksi/ <i>Construction</i>	5,87	7,69	8,9	-1,77	7,56
G Perdagangan Besar dan Eceran; Reparasi Mobil dan Sepeda Motor/ <i>Wholesale and Retail Trade; Repair of Motor Vehicles and Motorcycles</i>	8,66	6,75	6,73	-4,46	4,96
H Transportasi dan Pergudangan/ <i>Transportation and Storage</i>	4,43	4,83	6,12	-9,98	3,24
I Penyediaan Akomodasi dan Makan Minum/ <i>Accommodation and Food Service Activities</i>	4,44	4,77	6,75	-7,72	4,71
J Informasi dan Komunikasi/ <i>Information and Communication</i>	8,65	6,65	3,25	1,03	4,22
K Jasa Keuangan dan Asuransi/ <i>Financial and Insurance Activities</i>	2,78	5,95	2,00	8,23	3,85

Lanjutan Tabel/*Continued Table* 12.4

Lapangan Usaha/ <i>Industry</i>		2017	2018	2019	2020	2021
(1)		(2)	(3)	(4)	(5)	(6)
L	Real Estat/ <i>Real Estate Activities</i>	2,14	2,6	1,45	-0,35	4,03
M,N	Jasa Perusahaan/ <i>Business Activities</i>	1,62	5,88	5,43	-1,72	4,02
O	Administrasi Pemerintahan, Pertahanan, dan Jaminan Sosial Wajib/ <i>Public Administration and Defence; Compulsory Social Security</i>	8,95	6,3	6,25	-0,95	5,03
P	Jasa Pendidikan/ <i>Education</i>	5,47	6,04	6,92	-0,11	3,78
Q	Jasa Kesehatan dan Kegiatan Sosial/ <i>Human Health and Social Work Activities</i>	5,07	6,36	6,86	5,09	4,24
R,S,T,U	Jasa Lainnya/ <i>Other Services Activities</i>	4,53	6,4	5,81	-1,24	1,35
Produk Domestik Regional Bruto/<i>Gross Regional Domestic Product</i>		5,81	5,92	5,83	-0,40	3,22

Catatan/*Note*: ...Sumber/*Source*: BPS, berbagai sensus, survei dan sumber lain/*BPS-Statistics Indonesia, various census, survey, and other sources*

Tabel
Table 12.5

Produk Domestik Regional Bruto Atas Dasar Harga Berlaku Menurut Jenis Pengeluaran di Kabupaten Maluku Tengah (miliar rupiah), 2017–2021
Gross Regional Domestic Product at Current Market Prices by Type of Expenditure in Maluku Tengah Regency (billion rupiahs), 2017–2021

Jenis Pengeluaran Type of Expenditure	2017	2018	2019	2020	2021
(1)	(2)	(3)	(4)	(5)	(6)
Pengeluaran Konsumsi Rumah Tangga <i>Household Consumption Expenditure</i>	6.382,13	6.753,90	7.194,92	7.303,95	7.560,96
Pengeluaran Konsumsi LNPRT <i>NPISH Consumption Expenditure</i>	186,89	209,83	236,88	250,37	264,10
Pengeluaran Konsumsi Pemerintah <i>Government Consumption Expenditure</i>	2.466,74	2.440,05	2.839,75	2.745,34	2.867,59
Pembentukan Modal Tetap Bruto <i>Gross Fixed Capital Formation</i>	1.801,14	1.961,71	2.166,76	2.173,03	2.299,29
Perubahan Inventori <i>Changes in Inventories</i>	24,46	29,88	32,13	33,63	31,43
Net Ekspor Barang dan Jasa <i>Net Exports of Goods and Services</i>	1.288,49	1.229,53	680,39	493,64	386,008
Produk Domestik Regional Bruto Gross Regional Domestic Product	7.554,92	8.093,7	8.659,72	8.719,17	9.092,50

Catatan/Note: ...

Sumber/Source: BPS, berbagai sensus, survei dan sumber lain/BPS-Statistics Indonesia, various census, survey, and other sources

Tabel
Table 12.6**Produk Domestik Regional Bruto Atas Dasar Harga Konstan 2010 Menurut Jenis Pengeluaran di Kabupaten Maluku Tengah (miliar rupiah), 2017–2021**
Gross Regional Domestic Product at 2010 Constant Market Prices by Type of Expenditure in Maluku Tengah Regency (billion rupiahs), 2017–2021


Jenis Pengeluaran Type of Expenditure	2017	2018	2019	2020	2021
(1)	(2)	(3)	(4)	(5)	(6)
Pengeluaran Konsumsi Rumah Tangga <i>Household Consumption Expenditure</i>	4.019,18	4.216,44	4.429,54	4.413,72	4.433,06
Pengeluaran Konsumsi LNPRT <i>NPISH Consumption Expenditure</i>	132,62	140,77	150,92	146,33	148,78
Pengeluaran Konsumsi Pemerintah <i>Government Consumption Expenditure</i>	1.731,72	1.676,73	1.838,73	1.635,21	1.668,87
Pembentukan Modal Tetap Bruto <i>Gross Fixed Capital Formation</i>	1.298,89	1.377,61	1.474,65	1.446,36	1.505,71
Perubahan Inventori <i>Changes in Inventories</i>	15,26	16,14	16,2	16,6	15,8
Net Ekspor Barang dan Jasa <i>Net Exports of Goods and Services</i>	902,56	858,08	638,82	375,87	268,48
Produk Domestik Regional Bruto Gross Regional Domestic Product	5.230,45	5.539,98	5.863,23	5.840,04	6.028,17

Catatan/Note: ...

Sumber/Source: BPS, berbagai sensus, survei dan sumber lain/BPS-Statistics Indonesia, various census, survey, and other sources

13

PERBANDINGAN ANTAR KABUPATEN/KOTA REGENCY/MUNICIPAL COMPARISON



PENJELASAN TEKNIS

1. Indeks Pembangunan Manusia (IPM) menjelaskan bagaimana penduduk dapat mengakses hasil pembangunan dalam memperoleh pendapatan, kesehatan, pendidikan dan sebagainya. IPM diperkenalkan oleh UNDP pada tahun 1990 dan dipublikasikan secara berkala dalam laporan tahunan Human Development Report (HDR). IPM dibentuk oleh 3 (tiga) dimensi dasar: Umur panjang dan hidup sehat; pengetahuan; dan standar hidup layak.
2. Angka Harapan Hidup saat Lahir didefinisikan sebagai rata-rata perkiraan banyak tahun yang dapat ditempuh oleh seseorang sejak lahir.
3. Rata-rata Lama Sekolah didefinisikan sebagai jumlah tahun yang digunakan oleh penduduk dalam menjalani pendidikan formal.
4. Angka Harapan Lama Sekolah didefinisikan lamanya sekolah (dalam tahun) yang diharapkan akan dirasakan oleh anak pada umur tertentu di masa mendatang.
5. Pengeluaran per kapita yang disesuaikan ditentukan dari nilai pengeluaran per kapita dan paritas daya beli (Purchasing Power Parity-PPP). Rata-rata pengeluaran per kapita setahun diperoleh dari Susenas, dihitung

TECHNICAL NOTES

1. *The Human Development Index (HDI) explains how people can access development results in obtaining income, health, education and so forth. HDI was introduced by United Nations Development Programme (UNDP) in 1990 and published periodically in the annual report of the Human Development Report. HDI was formed by three basic dimensions: a long and healthy life; knowledge; and a decent standard of living.*
2. *Life Expectancy is defined as a measure how much long a person age could be gain by population since their birth.*
3. *Average School Life is defined as how much year a local population spend in pertaining a formal school education.*
4. *School Life Expectancy is defined of how many years a child in certain age could undergo a formal education.*
5. *Expenditure percapita is determined by purchasing power parity. Yearly average expenditure percapita is obtained by Susenas, calculated from province level to the regency level. Average expenditure percapita is made constant by a base year of 2012=100.*

dari level provinsi hingga level Kab/kota. Rata-rata pengeluaran per kapita dibuat konstan/riil dengan tahun dasar 2012=100.

<https://malukutengahkab.bps.go.id>

ULASAN

DESCRIPTION

Jumlah penduduk, laju pertumbuhan PDRB, jumlah penduduk miskin dan capaian IPM kabupaten/kota se-provinsi Maluku dapat dilihat pada tabel 13.1 - 13.4

The number of population, the growth rate of GRDP, the number of poor people and the achievement of IPM by districts / cities in Maluku province can be seen in tables 13.1 - 13.4.

<https://malukutengahkab.bps.go.id>

Gambar 13.1
Figures

Indeks Pembangunan Manusia di Kabupaten Maluku Tengah, 2017–2021
Human Development Index in Maluku Tengah Regency, 2017–2021



Sumber/Source : BPS, Seri Berita Resmi Statistik Indeks Pembangunan Manusia/BPS-Statistics Indonesia, Series of Press Releases of Human Development Index

Tabel 13.1 **Jumlah Penduduk Menurut Kabupaten/Kota di Provinsi Maluku (ribu), 2017–2021**
Table 13.1 **Population by Regency/Municipality in Maluku Province (thousand), 2017–2021**

Kabupaten/Kota Regency/Municipality	2020	2021
(1)	(5)	(6)
Kepulauan Tanimbar	123.572	124.075
Maluku Tenggara	121.511	122.640
Maluku Tengah	423.094	424.730
Buru	135.238	136.393
Kepulauan Aru	102.237	102.916
Seram Bagian Barat	212.393	214.733
Seram Bagian Timur	137.972	140.271
Maluku Barat Daya	81.928	82.187
Buru Selatan	75.410	76.715
Kota Ambon	347.288	347.644
Kota Tual	88.280	90.322
Maluku	1.848.923	1.862.626

Catatan/Note: ...

Sumber/Source: BPS, Sensus Penduduk 2020/BPS-Statistics Indonesia, Population Census 2020

Tabel
Table 13.2

Laju Pertumbuhan Produk Domestik Regional Bruto Atas Dasar Harga Konstan 2010 Menurut Kabupaten/Kota di Provinsi Maluku (persen), 2017–2021
Rate of Growth of Gross Regional Domestic Products at Constant 2010 Prices by Regency/Municipality in Maluku Province (percent), 2017–2021

Kabupaten/Kota Regency/Municipality	2017	2018	2019	2020	2021
(1)	(2)	(3)	(4)	(5)	(6)
Kepulauan Tanimbar	5,90	5,99	5,98	-0,03	3,83
Maluku Tenggara	5,91	5,87	5,85	-0,22	3,42
Maluku Tengah	5,81	5,92	5,83	-0,4	3,22
Buru	6,01	6,22	6,06	-0,02	3,02
Kepulauan Aru	5,92	6,05	5,82	-0,04	3,47
Seram Bagian Barat	5,88	5,95	5,56	-0,17	3,40
Seram Bagian Timur	3,34	0,38	1,00	-0,06	1,59
Maluku Barat Daya	6,09	6,13	5,99	-0,13	2,64
Buru Selatan	6,13	6,02	5,88	-0,01	3,50
Kota Ambon	6,17	6,21	5,78	-1,95	3,92
Kota Tual	5,74	5,98	5,87	-0,18	3,46
Maluku	5,82	5,91	5,41	-0,92	3,04

Catatan/Note: ...

Sumber/Source: BPS dan sumber lain/BPS-Statistics Indonesia and other sources

Tabel 13.3 Jumlah Penduduk Miskin Menurut Kabupaten/Kota di Provinsi Maluku (ribu), 2017–2021
Number of Poor Population by Regency/Municipality in Maluku Province (thousand), 2017–2021

Kabupaten/Kota Regency/Municipality	2017	2018	2019	2020	2021
(1)	(2)	(3)	(4)	(5)	(6)
Kepulauan Tanimbar	30,67	31,53	30,76	30,74	30,70
Maluku Tenggara	23,69	23,16	22,69	22,59	22,89
Maluku Tengah	78,72	74,85	74,80	74,18	74,59
Buru	23,44	23,62	23,89	24,42	25,23
Kepulauan Aru	25,37	25,68	25,62	25,45	25,11
Seram Bagian Barat	43,44	43,77	43,14	43,15	43,72
Seram Bagian Timur	26,23	26,64	26,44	26,69	26,41
Maluku Barat Daya	21,94	21,98	21,49	21,37	21,74
Buru Selatan	10,28	10,12	10,17	10,07	9,99
Kota Ambon	19,64	21,61	21,66	22,15	23,67
Kota Tual	17,09	17,13	17,03	17,36	17,76
Maluku	320,51	320,08	317,69	318,18	321,81

Catatan/Note: ...

Sumber/Source: BPS, Survei Sosial Ekonomi Nasional/BPS-Statistics Indonesia, National Socioeconomic Survey

Tabel
Table 13.4

**Indeks Pembangunan Manusia Menurut Kabupaten/Kota
di Provinsi Maluku, 2017–2021**
*Human Development Index by Regency/Municipality in
Maluku Province, 2017–2021*

Kabupaten/Kota Regency/Municipality	2017	2018	2019	2020	2021
(1)	(2)	(3)	(4)	(5)	(6)
Kepulauan Tanimbar	61,64	62,39	62,86	62,86	62,97
Maluku Tenggara	64,94	65,53	65,85	66,20	66,33
Maluku Tengah	70,09	70,60	71,25	71,25	71,32
Buru	67,61	68,25	68,91	68,95	69,33
Kepulauan Aru	62,13	63,12	63,64	63,71	63,83
Seram Bagian Barat	64,34	65,14	65,49	65,62	65,83
Seram Bagian Timur	62,06	62,98	63,74	64,12	64,30
Maluku Barat Daya	60,16	60,64	61,55	61,90	62,37
Buru Selatan	62,75	63,62	64,42	64,69	64,80
Kota Ambon	79,82	80,24	80,81	80,84	81,23
Kota Tual	66,25	67,21	67,74	67,96	68,16
Maluku	68,19	68,87	69,45	69,49	69,71

Catatan/Note: ...

Sumber/Source: BPS, Seri Berita Resmi Statistik Indeks Pembangunan Manusia/BPS-Statistics Indonesia, Series of Press Releases of Human Development Index

ST 2023

SENSUS PERTANIAN

DATA

MENCERDASKAN BANGSA
— ENLIGHTEN THE NATION —



BADAN PUSAT STATISTIK
KABUPATEN MALUKU TENGAH
Statistics of Maluku Tengah Regency

Jl. Raden Ajeng Kartini No 15, Masohi 97511

Telp: (0914) 21561, Fax: (0914) 22212

Homepage: malukutengahkab.bps.go.id

E-mail: bps8103@bps.go.id