

Kabupaten

MALUKU TENGGARA DALAM ANGKA

Maluku Tenggara Regency in Figures

2022



**BADAN PUSAT STATISTIK
KABUPATEN MALUKU TENGGARA**
BPS - Statistics of Maluku Tenggara Regency

Kabupaten

MALUKU TENGGARA DALAM ANGKA

Maluku Tenggara Regency in Figures

2022



KABUPATEN MALUKU TENGGARA DALAM ANGKA
Maluku Tenggara Regency in Figures
2021

ISSN: 0215-2444

No. Publikasi/*Publication Number*: 81020.2201

Katalog /*Catalog*: 1102001.8102

Ukuran Buku/*Book Size*: 14,8 cm x 21 cm

Jumlah Halaman/*Number of Pages*: lii + 467 hal/*pages*

Naskah/*Manuscript*:

BPS Kabupaten Maluku Tenggara

BPS-Statistics of Maluku Tenggara Regency

Penyunting/*Editor*:

BPS Kabupaten Maluku Tenggara

BPS-Statistics of Maluku Tenggara Regency

Desain Kover/*Cover Design*:

Fungsi Integrasi Pengolahan dan Diseminasi Statistik

Function of Integration Processing and Statistics Dissemination

Ilustrasi Kover/*Cover Illustration*:

Pantai Ngurbloat

Ngurbloat Beach

Diterbitkan oleh/*Published by*:

©BPS Kabupaten Maluku Tenggara/*BPS-Statistics of Maluku Tenggara Regency*

Dicetak oleh/*Printed by*:

-

Dilarang mengumumkan, mendistribusikan, mengomunikasikan, dan/atau menggandakan sebagian atau seluruh isi buku ini untuk tujuan komersil tanpa izin tertulis dari Badan Pusat Statistik.

Prohibited to announce, distribute, communicate, and/or copy part or all of this book for commercial purpose without permission from BPS-Statistics Indonesia.

TIM PENYUSUN/TEAM MEMBERS

Pengarah/Director

Ir. Alisye Kakerissa

Penanggung Jawab/Persons in Charge

Ir. Alisye Kakerissa

Penyunting/Editors

Deden Aditya Nugraha, SST • Muhammad Alfatih, S.Tr.Stat

Pengolah Data dan Penulis Naskah/Data Processing and Authors

Deden Aditya Nugraha, SST

Penata Letak/Layout Designers

Deden Aditya Nugraha, SST

<https://malukutenggarakab.bps.go.id>

KONTRIBUTOR DATA/DATA CONTRIBUTOR

1. Kementerian Agama/*Ministry of Religious Affair*
2. Kementerian Pendidikan dan Kebudayaan/*The Ministry of Education and Culture*
3. Badan Meteorologi Klimatologi dan Geofisika/*Meteorological, Climatology, and Geophysical Agency*
4. Badan Pusat Statistik/*BPS-Statistics Indonesia*
5. Dinas xxx
6. Dinas xxx

<https://malukutenggarakab.bps.go.id>

<https://malukutenggarakab.bps.go.id>

PETA WILAYAH KABUPATEN MALUKU TENGGARA MAP OF MALUKU TENGGARA REGENCY



https://maluku.tenggara.kab.bps.go.id

KEPALA BPS KABUPATEN MALUKU TENGGARA
CHIEF STATISTICIAN OF MALUKU TENGGARA REGENCY



Ir. ALISYE KAKERISSA



KATA PENGANTAR

Kabupaten Maluku Tenggara Dalam Angka 2022, merupakan seri publikasi BPS Kabupaten Maluku Tenggara yang menyajikan beragam jenis data yang bersumber dari BPS dan institusi lain. Publikasi ini memuat gambaran umum tentang keadaan geografi, pemerintahan, serta perkembangan kondisi sosial-demografi, dan perekonomian di Kabupaten Maluku Tenggara. Beberapa tabel tertentu menyajikan data pada tingkat kecamatan untuk melihat perbandingan antarwilayah. Untuk memudahkan pemahaman dan pemanfaatan data, disertakan juga penjelasan teknis dari setiap jenis statistik yang disajikan.

Publikasi ini dapat terwujud atas kerja sama dan bantuan dari berbagai pihak dari instansi pemerintah. Kepada semua pihak yang telah memberikan bantuan disampaikan penghargaan dan terima kasih yang sebesar-besarnya. Disadari bahwa publikasi ini belum sepenuhnya memenuhi harapan pihak pemakai data khususnya para perencana, namun diharapkan dapat membantu melengkapi penyusunan rencana pembangunan di Kabupaten Maluku Tenggara.

Walaupun publikasi ini telah disiapkan sebaik-baiknya, namun disadari masih ada kekurangan dan kesalahan yang terjadi. Untuk perbaikan publikasi ini, kami mengharapkan tanggapan dan saran dari para pengguna publikasi ini untuk perbaikan pada edisi yang akan datang.

Langgur, Februari 2022
Kepala BPS
Kabupaten Maluku Tenggara

Ir. ALISYE KAKERISSA



PREFACE

Maluku Tenggara Regency in Figures 2022, is a publication presenting various data from BPS-Statistics of Maluku Tenggara Regency and other agencies. The publication provides general pictures of geographic conditions, government, as well as key socio-demographic, and economic characteristics of Maluku Tenggara Regency. The data in some particular tables are presented at subdistrict level to compare socio-economic condition inter-regions. Technical notes for each statistics are also featured in this publication to provide a better understanding in interpreting the data.

This comprehensive publication has been made possible with the assistance and contribution from several governmental institutions. To all parties who have been involved in the preparation of this publication, I would like to express my sincerest appreciation and gratitude. Honestly, this publication has not perfect yet and has not filled the user's hope, especially for the planners yet, but hopefully it can help to equip compilation of development planning in Maluku Tenggara Regency.

Although this publication has been published and approved, it is realized that there are still deficiencies and errors that occur. For the improvement of the publication, feedback and suggestions to improve the publication are always welcomed.

Langgur, February 2022
Chief Statistician of
Maluku Tenggara Regency

Ir. ALISYE KAKERISSA

DAFTAR ISI / CONTENTS

	Halaman Page
Kata Pengantar/ <i>Preface</i>	vii
Daftar Isi/ <i>Contents</i>	ix
Daftar Tabel/ <i>List of Tables</i>	xi
Daftar Gambar/ <i>List of Figures</i>	xli
Penjelasan Umum/ <i>Explanatory Notes</i>	xliii
Daftar Singkatan/ <i>List of Abbreviations</i>	xlvi
Statistik Kunci/ <i>Key Statistics</i>	xlvi
1. Geografi dan Iklim/ <i>Geography and Climate</i>	1
2. Pemerintahan/ <i>Government</i>	17
3. Penduduk dan Ketenagakerjaan/ <i>Population and Employment</i>	43
4. Sosial dan Kesejahteraan Rakyat/ <i>Social and Welfare</i>	69
5. Pertanian, Kehutanan, Peternakan, dan Perikanan/ <i>Agriculture, Forestry, Livestock, and Fishery</i>	183
6. Pertambangan dan Energi/ <i>Mining and Energy</i>	331
7. Industri Manufaktur/ <i>Manufacturing Industry</i>	345
8. Transportasi dan Komunikasi/ <i>Transportation and Communication</i>	359
9. Perbankan, Koperasi, dan Harga-harga/ <i>Banking, Cooperative, and Prices</i>	387
10. Pengeluaran Penduduk/ <i>Population Expenditure</i>	407
11. Perdagangan/ <i>Trade</i>	417
12. Sistem Neraca Regional/ <i>System of Regional Accounts</i>	429
13. Perbandingan Antar Kabupaten/Kota/ <i>Regency/Municipal Comparison</i>	457

DAFTAR TABEL/LIST OF TABLES

	Halaman <i>Page</i>
1. GEOGRAFI DAN IKLIM/GEOGRAPHY AND CLIMATE	1
1.1 KEADAAN GEOGRAFI	6
<i>GEOGRAPHY CONDITION</i>	6
1.1.1 Luas Daerah dan Jumlah Pulau Menurut Kecamatan di Kabupaten Maluku Tenggara, 2021	6
<i>Total Area and Number of Islands by Subdistrict in Maluku Tenggara Regency, 2021</i>	6
1.1.2 Tinggi Wilayah dan Jarak ke Ibukota Kabupaten Menurut Kecamatan di Kabupaten Maluku Tenggara, 2021	8
<i>Altitude and Distance to the Capital of Regency by Subdistrict in Maluku Tenggara Regency, 2021</i>	8
1.1.3 Frekuensi Gempa Bumi menurut Bulan di Kabupaten Maluku Tenggara, 2021	9
<i>Earthquakes Frequency by Month in Maluku Tenggara Regency, 2021.</i>	9
1.1.4 Frekuensi Gempa Bumi Berdasarkan Kekuatan menurut Bulan di Kabupaten Maluku Tenggara, 2021	10
<i>Earthquakes Frequency Based on Magnitude by Month in Maluku Tenggara Regency, 2021</i>	10
1.1.5 Frekuensi Gempa Bumi Berdasarkan Kedalaman menurut Bulan di Kabupaten Maluku Tenggara, 2021	11
<i>Earthquakes Frequency Based on Depth by Month in Maluku Tenggara Regency, 2021</i>	11
1.1.6 Nama Sungai menurut Letaknya di Kabupaten Maluku Tenggara, 2021	12
<i>Names of River by Location in Maluku Tenggara Regency, 2021</i>	12
1.2 KEADAAN IKLIM	13
<i>CLIMATE CONDITION</i>	13
1.2.1 Pengamatan Unsur Iklim Menurut Bulan di Stasiun Meteorologi Dumatubun Langgur, 2021	13
<i>Observation of Climate Elements by Months at Langgur Dumatubun Meteorological Station, 2021</i>	13

	Halaman Page
2. PEMERINTAHAN/GOVERNMENT	17
2.1 WILAYAH ADMINISTRATIF	22
ADMINISTRATIVE AREA	22
2.1.1 Jumlah Desa ¹ /Kelurahan Menurut Kecamatan di Kabupaten Maluku Tenggara, 2017–2021	22
<i>Number of Villages¹/Kelurahan by Subdistrict in Maluku Tenggara Regency, 2017–2021.....</i>	<i>22</i>
2.2 DEWAN PERWAKILAN RAKYAT DAERAH	23
REGIONAL HOUSE OF REPRESENTATIVE	23
2.2.1 Jumlah Anggota Dewan Perwakilan Rakyat Daerah Menurut Partai Politik dan Jenis Kelamin di Kabupaten Maluku Tenggara, 2021	23
<i>Number of Regional House of Representatives's Members by Political Parties and Sex in Maluku Tenggara Regency, 2021</i>	<i>23</i>
2.2.2 Ketua dan Wakil Ketua Dewan Perwakilan Rakyat Daerah Kabupaten Maluku Tenggara	24
<i>Chairman and Vice Chairman Regional House of Representative Maluku Tenggara Regency</i>	<i>24</i>
2.2.3 Jumlah Keputusan Dewan Perwakilan Rakyat Daerah Kabupaten Maluku Tenggara, 2020 dan 2021	25
<i>Number of Decrees Regional House of Representative Maluku Tenggara Regency, 2020 and 2021</i>	<i>25</i>
2.3 SUMBER DAYA MANUSIA.....	26
HUMAN RESOURCES	26
2.3.1 Jumlah Pegawai Negeri Sipil Menurut Jabatan dan Jenis Kelamin di Kabupaten Maluku Tenggara, Desember 2020 dan Desember 2021	26
<i>Number of Civil Servants by Occupation and Sex in Maluku Tenggara Regency, December 2020 and December 2021.....</i>	<i>26</i>
2.3.2 Jumlah Pegawai Negeri Sipil Menurut Tingkat Pendidikan dan Jenis Kelamin di Kabupaten Maluku Tenggara, Desember 2020 dan Desember 2021	28
<i>Number of Civil Servants by Educational Level and Sex in Maluku Tenggara Regency, December 2020 and December 2021.....</i>	<i>28</i>

2.3.3	Jumlah Pegawai Negeri Sipil Menurut Tingkat Kepangkatan dan Jenis Kelamin di Kabupaten Maluku Tenggara, Desember 2020 dan Desember 2021	30
	<i>Number of Civil Servants by Hierarchy and Sex in Maluku Tenggara Regency, December 2020 and December 2021</i>	<i>30</i>
2.3.4	Jumlah Pegawai Negeri Sipil Menurut Instansi Pemerintahan dan Jenis Kelamin di Kabupaten Maluku Tenggara, Desember 2020 dan Desember 2021	32
	<i>Number of Civil Servants by Government Institution and Sex in Maluku Tenggara Regency, December 2020 and December 2021</i>	<i>32</i>
2.3.5	Jumlah Kekuatan Personel POLRES Tual, 2020 dan 2021	36
	<i>Number of POLRES Personel of Tual, 2020 and 2021</i>	<i>36</i>
2.4	KEUANGAN PEMERINTAH	37
	GOVERNMENT FINANCE	37
2.4.1	Realisasi Pendapatan Pemerintah Kabupaten Maluku Tenggara Menurut Jenis Pendapatan (ribu rupiah), 2018–2021	37
	<i>Actual Maluku Tenggara Regency Government Revenues by Kind of Revenues (thousand rupiahs), 2018–2021</i>	<i>37</i>
2.4.2	Realisasi Belanja Pemerintah Kabupaten Maluku Tenggara Menurut Jenis Belanja (ribu rupiah), 2018–2021	39
	<i>Actual Maluku Tenggara Regency Government Expenditures by Kind of Expenditures (thousand rupiahs), 2018 –2021</i>	<i>39</i>
2.4.3	Jumlah Pendaftar Wajib Pajak pada Kantor Pelayanan Penyuluhan dan Konsultasi Perpajakan Tual menurut Kecamatan di Kabupaten Maluku Tenggara, 2021	41
	<i>Amount of Taxable Register at Tax Councelling and Potency Observation Office of Tual by Subdistrict in Maluku Tenggara Regency, 2021</i>	<i>41</i>
2.4.4	Jumlah Wajib Pajak pada Kantor Pelayanan Penyuluhan dan Konsultasi Perpajakan Tual menurut Kecamatan di Kabupaten Maluku Tenggara, 2021	42
	<i>Amount of Taxable at Tax Councelling and Potency Observation Office of Tual by Subdistrict in Maluku Tenggara Regency, 2021</i>	<i>42</i>

3.	PENDUDUK DAN KETENAGAKERJAAN/POPULATION AND EMPLOYMENT	43
3.1	PENDUDUK.....	48
	POPULATION	48
3.1.1	Penduduk, Laju Pertumbuhan Penduduk per Tahun, Distribusi Persentase Penduduk, Kepadatan Penduduk, Rasio Jenis Kelamin Penduduk Menurut Kecamatan di Kabupaten Maluku Tenggara, 2021	48
	<i>Population, Annual Population Growth Rate, Percentage Distribution of Population, Population Density, and Population Sex Ratio by Subdistrict in Maluku Tenggara Regency, 2021</i>	<i>48</i>
3.1.2	Jumlah Penduduk Menurut Kecamatan dan Jenis Kelamin di Kabupaten Maluku Tenggara, 2021	51
	<i>Population by Subdistrict and Sex in Maluku Tenggara Regency, 2021</i>	<i>51</i>
3.1.3	Distribusi Persentase Penduduk dan Rasio Jenis Kelamin Penduduk Menurut Kecamatan di Kabupaten Maluku Tenggara, 2021	52
	<i>Percentage Distribution of Population and Population Sex Ratio by Subdistrict in Maluku Tenggara Regency, 2021</i>	<i>52</i>
3.1.4	Jumlah Warga Negara Asing yang Melaporkan Diri pada Kantor Imigrasi Kelas II TPI Tual untuk Mendapatkan Kartu Ijin Tinggal Terbatas (KITAS) di Kabupaten Maluku Tenggara, 2021	53
	<i>Number of Foreign Citizen that was Report to the Office of Immigration TPI Class II of Tual to get a Limited Stay Licence Card (KITAS) in Maluku Tenggara Regency, 2021</i>	<i>53</i>
3.2	KETENAGAKERJAAN	54
	EMPLOYMENT	54
3.2.1	Jumlah Penduduk Berumur 15 Tahun Keatas Menurut Jenis Kegiatan Selama Seminggu yang Lalu dan Jenis Kelamin di Kabupaten Maluku Tenggara, 2021	54
	<i>Population Aged 15 Years and Over by Type of Activity During The Previous Week and Sex in Maluku Tenggara Regency, 2021</i>	<i>54</i>

3.2.2	Penduduk Berumur 15 Tahun ke Atas Menurut Pendidikan Tertinggi yang Ditamatkan dan Jenis Kegiatan Selama Seminggu yang Lalu di Kabupaten Maluku Tenggara, 2021	55
	<i>Population 15 Years of Age and Over by Educational Attainment and Type of Activity During the Previous Week in Maluku Tenggara Regency, 2021</i>	<i>55</i>
3.2.3	Penduduk Berumur 15 Tahun Ke Atas yang Bekerja Selama Seminggu yang Lalu Menurut Status Pekerjaan Utama dan Jenis Kelamin di Kabupaten Maluku Tenggara, 2021	57
	<i>Population 15 Years of Age and Over who Worked During The Previous Week by Main Employment Status and Sex in Maluku Tenggara Regency, 2021.....</i>	<i>57</i>
3.2.4	Penduduk Berumur 15 Tahun Ke Atas yang Termasuk Angkatan Kerja Menurut Golongan Umur dan Jenis Kelamin di Kabupaten Maluku Tenggara, 2021.....	58
	<i>Population 15 Years of Age and Over who Are in Labor Force by Age Group and Sex in Maluku Tenggara Regency, 2021</i>	<i>58</i>
3.2.5	Penduduk Berumur 15 Tahun Ke Atas yang Bekerja Selama Seminggu yang lalu Menurut Golongan Umur dan Jenis Kelamin di Kabupaten Maluku Tenggara, 2021	59
	<i>Population 15 Years of Age and Over who Worked During The Previous Week by Age Group and Sex in Maluku Tenggara Regency, 2021</i>	<i>59</i>
3.2.6	Penduduk Berumur 15 Tahun Ke Atas yang Bekerja Selama Seminggu yang lalu Menurut Lapangan Pekerjaan Utama dan Jenis Kelamin di Kabupaten Maluku Tenggara, 2021	60
	<i>Population 15 Years of Age and Over who Worked During The Previous Week by Main Industry and Sex in Maluku Tenggara Regency, 2021</i>	<i>60</i>
3.2.7	Penduduk Berumur 15 Tahun Ke Atas yang Termasuk Pengangguran Terbuka Lapangan Menurut Kategori Pengangguran Terbuka dan Jenis Kelamin di Kabupaten Maluku Tenggara, 2021	61
	<i>Population 15 Years of Age and Over who Were Categorized Unemployment by Unemployment Derivation and Sex in Maluku Tenggara Regency, 2021.....</i>	<i>61</i>

3.2.8	Banyaknya Pencari Kerja yang Mendaftarkan Diri pada Dinas Tenaga Kerja dan Transmigrasi menurut Pendidikan Tertinggi yang Ditamatkan di Kabupaten Maluku Tenggara, 2021	62
	<i>Number of Job Applicants Registered at the Office of Labour and Transmigration by Educational Attainment in Maluku Tenggara Regency, 2021</i>	<i>62</i>
3.2.9	Banyaknya Pencari Kerja yang Mendaftarkan Diri pada Dinas Tenaga Kerja dan Transmigrasi menurut Kecamatan di Kabupaten Maluku Tenggara, 2021	66
	<i>Number of Job Applicants Registered at the Office of Labour and Transmigration by Subdistrict in Maluku Tenggara Regency, 2021</i>	<i>66</i>
3.2.10	Jumlah Lowongan Pekerjaan menurut Lapangan Usaha di Kabupaten Maluku Tenggara, 2021	68
	<i>Number of Job Vacancies by Sector in Maluku Tenggara Regency, 2021</i>	<i>68</i>
4.	SOSIAL DAN KESEJAHTERAAN RAKYAT/SOCIAL AND WELFARE	69
4.1	PENDIDIKAN	77
	EDUCATION	77
4.1.1	Jumlah Sekolah, Guru, dan Murid Taman Kanak-Kanak (TK) di Bawah Kementerian Pendidikan dan Kebudayaan Menurut Kecamatan di Kabupaten Maluku Tenggara, 2020/2021 dan 2021/2022.....	77
	<i>Number of Schools, Teachers, and Pupils in Kindergarten Under The Ministry of Education and Culture by Subdistrict in Maluku Tenggara Regency, 2020/2021 and 2021/2022</i>	<i>77</i>
4.1.2	Jumlah Sekolah, Guru, dan Murid Raudatul Athfal (RA) di Bawah Kementerian Agama Menurut Kecamatan di Kabupaten Maluku Tenggara, 2020/2021 dan 2021/2022.....	80
	<i>Number of Schools, Teachers, and Pupils in Raudatul Athfal (RA) Under The Ministry of Religious Affairs by Subdistrict in Maluku Tenggara Regency, 2020/2021 and 2021/2022</i>	<i>80</i>

4.1.3	Jumlah Sekolah, Guru, dan Murid Sekolah Dasar (SD) di Bawah Kementerian Pendidikan dan Kebudayaan Menurut Kecamatan di Kabupaten Maluku Tenggara, 2020/2021 dan 2021/2022	81
	<i>Number of Schools, Teachers, and Pupils in Primary Schools Under The Ministry of Education and Culture by Subdistrict in Maluku Tenggara Regency, 2020/2021 and 2021/2022</i>	81
4.1.4	Jumlah Sekolah, Guru, dan Murid Madrasah Ibtidaiyah (MI) di Bawah Kementerian Agama Menurut Kecamatan Menurut Kecamatan di Kabupaten Maluku Tenggara, 2020/2021 dan 2021/2022.....	84
	<i>Number of Schools, Teachers, and Pupils in Madrasah Ibtidaiyah (MI) Under The Ministry of Religious Affairs by Subdistrict in Maluku Tenggara Regency, 2020/2021 and 2021/2022</i>	84
4.1.5	Jumlah Sekolah, Guru, dan Murid Sekolah Menengah Pertama (SMP) di Bawah Kementerian Pendidikan dan Kebudayaan Menurut Kecamatan di Kabupaten Maluku Tenggara, 2020/2021 dan 2021/2022.....	87
	<i>Number of Schools, Teachers, and Pupils in Lower Secondary Schools Under The Ministry of Education and Culture by Subdistrict in Maluku Tenggara Regency, 2020/2021 and 2021/2022</i>	87
4.1.6	Jumlah Sekolah, Guru, dan Murid Madrasah Tsanawiyah (MTs) di Bawah Kementerian Agama Menurut Kecamatan di Kabupaten Maluku Tenggara, 2020/2021 dan 2021/2022.....	90
	<i>Number of Schools, Teachers, and Pupils in Madrasah Tsanawiyah (MTs) Under The Ministry of Religious Affairs by Subdistrict in Maluku Tenggara Regency, 2020/2021 and 2021/2022</i>	90
4.1.7	Jumlah Sekolah, Guru, dan Murid Sekolah Menengah Atas (SMA) di Bawah Kementerian Pendidikan dan Kebudayaan Menurut Kecamatan di Kabupaten Maluku Tenggara, 2020/2021 dan 2021/2022.....	93
	<i>Number of Schools, Teachers, and Pupils in Upper Secondary Schools Under The Ministry of Education and Culture by Subdistrict in Maluku Tenggara Regency, 2020/2021 and 2021/2022</i>	93

4.1.8	Jumlah Sekolah, Guru, dan Murid Sekolah Menengah Kejuruan (SMK) di Bawah Kementerian Pendidikan dan Kebudayaan Menurut Kecamatan di Kabupaten Maluku Tenggara, 2020/2021 dan 2021/2022.....	96
	<i>Number of Schools, Teachers, and Pupils in Vocational High Schools Under The Ministry of Education and Culture by Subdistrict in Maluku Tenggara Regency, 2020/2021 and 2021/2022</i>	96
4.1.9	Jumlah Sekolah, Guru, dan Murid Madrasah Aliyah (MA) di Bawah Kementerian Agama Menurut Kecamatan di Kabupaten Maluku Tenggara, 2020/2021 dan 2021/2022.....	99
	<i>Number of Schools, Teachers, and Pupils in Madrasah Aliyah (MA) Under the Ministry of Religious Affairs by Subdistrict in Maluku Tenggara Regency, 2020/2021 and 2021/2022</i>	99
4.1.10	Jumlah Desa ¹ /Kelurahan yang Memiliki Fasilitas Sekolah Menurut Kecamatan dan Tingkat Pendidikan di Kabupaten Maluku Tenggara, 2019–2021	102
	<i>Number of Villages¹ Having Educational Facilities by Subdistrict and Educational Level in Maluku Tenggara Regency, 2019–2021</i>	102
4.1.11	Angka Partisipasi Murni (APM) dan Angka Partisipasi Kasar (APK) Menurut Jenjang Pendidikan di Kabupaten Maluku Tenggara, 2021	107
	<i>Net Participation Rates and Gross Participation Rates by Educational Level in Maluku Tenggara Regency, 2021</i>	107
4.1.12	Angka Partisipasi Sekolah (APS) Menurut Kelompok Usia Sekolah di Kabupaten Maluku Tenggara, 2021	109
	<i>School Participation Rates by School Age Group in Maluku Tenggara Regency, 2021</i>	109
4.1.13	Persentase Penduduk Berumur 15 Tahun ke Atas Menurut Karakteristik Kemampuan Membaca dan Menulis dan Jenis Kelamin di Kabupaten Maluku Tenggara, 2021	110
	<i>Percentage of Population 15 Years of Age and Over by Characteristics of Reading and Writing Ability and Sex in Maluku Tenggara Regency, 2021</i>	110

4.1.14	Jumlah Lembaga, Guru, dan Murid di PAUD di Bawah Kementerian Pendidikan dan Kebudayaan Menurut Kecamatan di Kabupaten Maluku Tenggara, 2020/2021 dan 2021/2022.....	111
	<i>Number of Institutions, Teachers, and Pupils in Early Childhood Education Under The Ministry of Education and Culture by Subdistrict in Maluku Tenggara Regency, 2020/2021 and 2021/2022.....</i>	111
4.1.15	Jumlah Dosen dan Mahasiswa di Menurut Perguruan Tinggi di Kabupaten Maluku Tenggara, 2021/2022.....	114
	<i>Number of Lecturers and Students According to Universities in Maluku Tenggara Regency, 2020/2021.....</i>	114
4.2	KESEHATAN	115
	HEALTH.....	115
4.2.1	Jumlah Desa ¹ /Kelurahan Yang Memiliki Sarana Kesehatan Menurut Kecamatan di Kabupaten Maluku Tenggara, 2018–2020.....	115
	<i>Number of Villages¹ Having Health Facilities by Subdistrict in Maluku Tenggara Regency, 2018–2020.....</i>	115
4.2.2	Jumlah Tenaga Kesehatan menurut Kecamatan di Kabupaten Maluku Tenggara, 2020.....	121
	<i>Number of Medical Personnels by Subdistrict in Maluku Tenggara Regency, 2020.....</i>	121
4.2.3	Jumlah Rumah Sakit Umum, Rumah Sakit Khusus, Puskesmas, Klinik Pratama, dan Posyandu menurut Kecamatan di Kabupaten Maluku Tenggara, 2019 dan 2020.....	122
	<i>Number of General Hospital, Special Hospital, Public Health Center, Primary Clinic, and Integrated Service Post by Subdistrict in Maluku Tenggara Regency, 2019 and 2020.....</i>	122
4.2.4	Lokasi Puskesmas Rawat Inap dan Jumlah Tempat Tidur menurut Kecamatan di Kabupaten Maluku Tenggara, 2020.....	124
	<i>Location of Live Care PHC and Number of Beds by Subdistrict in Maluku Tenggara Regency, 2020.....</i>	124
4.2.5	Hasil Monitoring Status Gizi pada Beberapa Desa UPGK menurut Kecamatan di Kabupaten Maluku Tenggara, 2020.....	125
	<i>Monitial Issued of Nutrient Status of Some INRF Village by Subdistrict in Maluku Tenggara Regency, 2020.....</i>	125

4.2.6	Jumlah Pengunjung Balai Kesehatan Ibu dan Anak dan Tenaga Penolong Persalinan menurut Kecamatan di Kabupaten Maluku Tenggara, 2020	126
	<i>Number of Visitors of the Mother and Children Polyclinics dan Childbirth Assistance by Subdistrict in Maluku Tenggara Regency, 2020.....</i>	126
4.2.7	Hasil Cakupan Imunisasi menurut Jenis dan Kecamatan di Kabupaten Maluku Tenggara, 2020	128
	<i>Scooping of Immunization by Type and Subdistrict in Maluku Tenggara Regency, 2020.....</i>	128
4.2.8	Jumlah Bayi Lahir, Bayi Berat Badan Lahir Rendah (BBLR), BBLR Dirujuk, dan Bergizi Buruk di Kabupaten Maluku Tenggara, 2016–2020.....	130
	<i>Number of Births, Babies with Low Birth Weights (LBW), Treated LBW, and Malnutrition Cases in Maluku Tenggara Regency, 2016–2020.....</i>	130
4.2.9	Jumlah Ibu Hamil, Melakukan Kunjungan K1, Melakukan Kunjungan K4, Kurang Energi Kronis (KEK), dan Mendapat Tablet Zat Besi (Fe, 2011–2016) di Kabupaten Maluku Tenggara, 2016–2020.....	131
	<i>Number of Pregnant Women, Those with One Visit and Four Visits of Antenatal Care, Chronic Energy Deficiency (CED), and Receiving Iron Supplement, (Fe, 2011–2016) in Maluku Tenggara Regency, 2016–2020.....</i>	131
4.2.10	Jumlah Remaja Usia 15–24 Tahun yang Mendapat Penyuluhan Tentang Kesehatan Reproduksi (Kespro), HIV/AIDS, dan Keluarga Berencana (KB) menurut Kecamatan di Kabupaten Maluku Tenggara, 2020	132
	<i>Number of Young People Aged 15–24 Who Had Counselling on Reproductive Health, HIV/AIDS, and Family Planning by Subdistrict in Maluku Tenggara Regency, 2020.....</i>	132
4.2.11	Jumlah Kasus HIV/AIDS, IMS, DBD, Diare, TB, dan Malaria menurut Kecamatan di Kabupaten Maluku Tenggara, 2020.....	133
	<i>Number of Cases of HIV/AIDS, Sexually Transmitted Infection, Dengue Fever, Diarrhea, Tuberculosis (TB) and Malaria by Subdistrict in Maluku Tenggara Regency, 2020.....</i>	133

4.2.12	Angka Kesakitan menurut Penyakit Pasien Rawat Jalan di Rumah Sakit untuk Semua Golongan Umur di Kabupaten Maluku Tenggara, 2020	134
	<i>Morbidity Rate by Disease for Out Hospitalized Patients for All Age Groups in Maluku Tenggara Regency, 2020</i>	<i>134</i>
4.2.13	Angka Kesakitan menurut Penyakit Pasien Rawat Inap di Rumah Sakit untuk Semua Golongan Umur di Kabupaten Maluku Tenggara, 2020	135
	<i>Morbidity Rate by Disease for Hospitalized Patients for All Age Groups in Maluku Tenggara Regency, 2020.....</i>	<i>135</i>
4.2.14	Banyaknya Klinik Keluarga Berencana menurut Kecamatan di Kabupaten Maluku Tenggara, 2016–2020	136
	<i>Number of The Family Planning Clinics by Subdistrict in Maluku Tenggara Regency, 2016–2020.....</i>	<i>136</i>
4.2.15	Peserta KB Aktif menurut Mix Kontrasepsi dan Kecamatan di Kabupaten Maluku Tenggara, 2020	137
	<i>Active Family Planning Acceptors by Mix Contraception and Subdistrict in Maluku Tenggara Regency, 2020.....</i>	<i>137</i>
4.2.16	Peserta KB Baru menurut Mix Kontrasepsi dan Kecamatan di Kabupaten Maluku Tenggara, 2020	138
	<i>New Family Planning Acceptors by Mix Contraception and Subdistrict in Maluku Tenggara Regency, 2020.....</i>	<i>138</i>
4.2.17	Jumlah Keluarga menurut Tahapan Keluarga Sejahtera dan Kecamatan di Kabupaten Maluku Tenggara, 2020	139
	<i>Number of Family by Family Prosperity Ranks and Subdistrict in Maluku Tenggara Regency, 2020</i>	<i>139</i>
4.3	KRIMINALITAS	140
	CRIME.....	140
4.3.1	Jumlah Tindak Pidana menurut Kepolisian Sektor di Kabupaten Maluku Tenggara, 2016–2020	140
	<i>Number of Crime by Subdistrict Police Office in Maluku Tenggara Regency, 2016–2020.....</i>	<i>140</i>
4.3.2	Jumlah Penyelesaian Tindak Pidana menurut Kepolisian Sektor di Kabupaten Maluku Tenggara, 2015–2020	141
	<i>Number of Crime Clearance by Subdistrict Police Office in Maluku</i>	

	Halaman Page
	141
4.3.3	142
	142
4.3.4	144
	144
4.3.5	145
	145
4.3.6	147
	147
4.3.7	148
	148
4.3.8	154
	154

	Halaman Page	
4.3.9	Banyaknya Terdakwa/Tertuduh dalam Tindak Pidana yang telah Mendapat Keputusan Sidang Pengadilan Negeri Tual menurut Jenis Pidana/Hukuman dan Kelompok Umur, 2020.....	155
	<i>Number of Accused in the Criminality Act to Proposed and to get Meeting Conclusion of Court Office of Tual Type Criminal/Sentence and Aged Group, 2020</i>	155
4.3.10	Banyaknya Narapidana menurut Kejahatan/Pelanggaran dan Jenis Pidana/Hukuman di Lembaga Pemasyarakatan Kelas IIB Tual, 2020	156
	<i>Number of Prisoners by Crimes and Sentences in Tual Class IIB Penitentiary, 2020</i>	156
4.3.11	Tambahan Narapidana menurut Bulan dan Kejahatan/Pelanggaran di Lembaga Pemasyarakatan Kelas IIB Tual, 2020	160
	<i>Additional Prisoners by Month and Crime/Transgression in Tual Class IIB Penitentiary, 2020.....</i>	160
4.3.12	Tambahan Narapidana menurut Bulan dan jenis Kejahatan/ Pelanggaran di Lembaga Pemasyarakatan Kelas IIB Tual, 2020.....	161
	<i>Additional Prisoners by Month and Type of Crimes in Tual Class IIB Penitentiary, 2020</i>	161
4.3.13	Jumlah Narapidana yang Dibebaskan menurut Bulan dan Kejahatan/Pelanggaran di Lembaga Pemasyarakatan Kelas IIB Tual, 2020	167
	<i>Number of Prisoners Released by Month and Crime/Transgression in Tual Class IIB Penitentiary, 2020</i>	167
4.3.14	Jumlah Narapidana yang Dibebaskan menurut Bulan dan jenis Kejahatan/Pelanggaran di Lembaga Pemasyarakatan Kelas IIB Tual, 020.....	168
	<i>Number of Prisoners Released by Month and Type of Crimes in Tual Class IIB Penitentiary, 2020</i>	168
4.4	AGAMA DAN SOSIAL LAINNYA	174
	RELIGION AND OTHER SOCIAL AFFAIRS	174
4.4.1	Jumlah Penduduk Menurut Kecamatan dan Agama yang Dianut di Kabupaten Maluku Tenggara, 2020	174
	<i>Population by Subdistrict and Religion in Maluku Tenggara Regency, 2020</i>	174

	Halaman Page
4.4.2	Jumlah Tempat Peribadatan Menurut Kecamatan di Kabupaten Maluku Tenggara, 2020..... 175 <i>Number of Places of Worship by Subdistrict in Maluku Tenggara Regency, 2020</i> 175
4.4.3	Jumlah Jamaah Haji yang Diberangkatkan Menurut Kecamatan di Kabupaten Maluku Tenggara, 2017–2020..... 176 <i>Number of Hajj Pilgrims Dispatched by Subdistrict in Maluku Tenggara Regency, 2017–2020</i> 176
4.4.4	Jumlah Desa ¹ /Kelurahan yang Mengalami Bencana Alam ² Menurut Kecamatan di Kabupaten Maluku Tenggara, 2018–2020..... 177 <i>Number of Villages¹ that Had Natural Disaster² by Subdistrict in Maluku Tenggara Regency, 2018–2020</i> 177
4.5	KEMISKINAN 180 <i>POVERTY</i>..... 180
4.5.1	Garis Kemiskinan, Jumlah, dan Persentase Penduduk Miskin di Kabupaten Maluku Tenggara, 2012–2020..... 180 <i>Poverty Line, Number, and Percentage of Poor People in Maluku Tenggara Regency, 2012–2020</i> 180
4.5.2	Indeks Kedalaman Kemiskinan dan Indeks Keparahan Kemiskinan di Kabupaten Maluku Tenggara, 2012–2020 181 <i>Poverty Gap Index and Poverty Severity Index in Maluku Tenggara Regency, 2012–2020</i> 181
4.5.3	Jumlah Penerimaan Bantuan Sosial Pangan di Kabupaten Maluku Tenggara, 2019 dan 2020..... 182 <i>Number of Receipt of Social Food Assistance in Maluku Tenggara Regency, 2019 and 2020</i> 182
5.	PERTANIAN, KEHUTANAN, PETERNAKAN, DAN PERIKANAN/ AGRICULTURE, FORESTRY, LIVESTOCK, AND FISHERY 183
5.1	TANAMAN PANGAN 190 <i>FOOD CROPS</i> 190
5.1.1	Luas Panen Tanaman Pangan Menurut Kecamatan dan Jenis Tanaman di Kabupaten Maluku Tenggara, 2019 dan 2020 190 <i>Harvested Area of Food Crops by Subdistrict and Kind of Plant in Maluku Tenggara Regency, 2019 and 2020</i> 190

	Halaman Page
5.1.2	Produksi Tanaman Pangan Menurut Kecamatan dan Jenis Tanaman di Kabupaten Maluku Tenggara, 2019 dan 2020 194 <i>Production of Food Crops by Subdistrict and Kind of Plant in Maluku Tenggara Regency, 2019 and 2020</i> 194
5.2	HORTIKULTURA 198 <i>HORTICULTURE</i>..... 198
5.2.1	Luas Panen Tanaman Sayuran Menurut Kecamatan dan Jenis Tanaman di Kabupaten Maluku Tenggara, 2019 dan 2020 198 <i>Harvested Area of Vegetables by Subdistrict and Kind of Plant in Maluku Tenggara Regency, 2019 and 2020</i> 198
5.2.2	Produksi Tanaman Sayuran Menurut Kecamatan dan Jenis Tanaman di Kabupaten Maluku Tenggara, 2019 dan 2020 211 <i>Production of Vegetables by Subdistrict and Kind of Plant in Maluku Tenggara Regency, 2019 and 2020</i> 211
5.2.3	Luas Panen Tanaman Sayuran dan Buah–Buahan Semusim Menurut Jenis Tanaman di Kabupaten Maluku Tenggara, 2018–2020 224 <i>Harvested Area of Seasonal Vegetables and Fruits by Kind of Plant in Maluku Tenggara Regency, 2018–2020</i> 224
5.2.4	Produksi Tanaman Sayuran dan Buah–Buahan Semusim Menurut Jenis Tanaman di Kabupaten Maluku Tenggara, 2018–2020 225 <i>Production of Seasonal Vegetables and Fruits by Kind of Plant in Maluku Tenggara Regency, 2018–2020</i> 225
5.2.5	Luas Panen Tanaman Biofarmaka Menurut Kecamatan dan Jenis Tanaman di Kabupaten Maluku Tenggara, 2019 dan 2020 226 <i>Harvested Area of Medicinal Plants by Subdistrict and Kind of Plant in Maluku Tenggara Regency, 2019 and 2020</i> 226
5.2.6	Produksi Tanaman Biofarmaka Menurut Kecamatan dan Jenis Tanaman di Kabupaten Maluku Tenggara, 2019 dan 2020 233 <i>Production of Medicinal Plants by Subdistrict and Kind of Plant in Maluku Tenggara Regency, 2019 and 2020</i> 233
5.2.7	Luas Panen Tanaman Biofarmaka Menurut Jenis Tanaman di Kabupaten Maluku Tenggara, 2018–2020 240 <i>Harvested Area of Medicinal Plants by Kind of Plant in Maluku Tenggara Regency, 2018–2020</i> 240

	Halaman Page
5.2.8	Produksi Tanaman Biofarmaka Menurut Jenis Tanaman di Kabupaten Maluku Tenggara, 2018–2020..... 241 <i>Production of Medicinal Plants by Kind of Plant in Maluku Tenggara Regency, 2018–2020..... 241</i>
5.2.9	Luas Panen Tanaman Hias Menurut Kecamatan dan Jenis Tanaman di Kabupaten Maluku Tenggara, 2019 dan 2020..... 242 <i>Harvested Area of Ornamental Plants by Subdistrict and Kind of Plant in Maluku Tenggara Regency, 2019 and 2020 242</i>
5.2.10	Produksi Tanaman Hias Menurut Kecamatan dan Jenis Tanaman di Kabupaten Maluku Tenggara, 2019 dan 2020..... 254 <i>Production of Ornamental Plants by Subdistrict and Kind of Plant in Maluku Tenggara Regency, 2019 and 2020..... 254</i>
5.2.11	Luas Panen Tanaman Hias Menurut Jenis Tanaman di Kabupaten Maluku Tenggara, 2018–2020 266 <i>Harvested Area of Ornamental Plants by Kind of Plant in Maluku Tenggara Regency, 2018–2020..... 266</i>
5.2.12	Produksi Tanaman Hias Menurut Jenis Tanaman, 2018–2020..... 267 <i>Production of Ornamental Plants by Kind of Plant, 2018–2020..... 267</i>
5.2.13	Produksi Buah-buahan Menurut Kecamatan dan Jenis Tanaman di Kabupaten Maluku Tenggara, 2019 dan 2020..... 268 <i>Production of Fruits by Kind of Plant and Subdistrict in Maluku Tenggara Regency, 2019 and 2020..... 268</i>
5.2.14	Produksi Buah-Buahan dan Sayuran Tahunan Menurut Jenis Tanaman di Kabupaten Maluku Tenggara, 2018–2020..... 280 <i>Production of Annual Fruits and Vegetables by Kind of Plant in Maluku Tenggara Regency, 2018–2020..... 280</i>
5.3	PERKEBUNAN..... 281
	<i>ESTATE CROPS</i> 281
5.3.1	Luas Areal Tanaman Perkebunan Menurut Kecamatan dan Jenis Tanaman di Kabupaten Maluku Tenggara, 2019 dan 2020 281 <i>Planted Area of Estate Crops by Subdistrict and Type of Crops in Maluku Tenggara Regency, 2019 and 2020..... 281</i>

	Halaman Page
5.3.2	Produksi Perkebunan Menurut Kecamatan dan Jenis Tanaman di Kabupaten Maluku Tenggara, 2019 dan 2020..... 288 <i>Production of Estate by Subdistrict and Type of Crops in Maluku Tenggara Regency, 2019 and 2020</i> 288
5.3.3	Jumlah Petani Perkebunan Menurut Kecamatan dan Jenis Tanaman di Kabupaten Maluku Tenggara (kepala keluarga), 2019 dan 2020 295 <i>Number of Estate Farmers by Subdistrict and Type of Crops in Maluku Tenggara Regency (householder), 2019 and 2020</i> 295
5.4	PERIKANAN 302
	FISHERY 302
5.4.1	Jumlah Rumah Tangga Perikanan Menurut Kecamatan dan Subsektor di Kabupaten Maluku Tenggara, 2019 dan 2020..... 302 <i>Number of Fishery Household by Subdistrict and Subsector in Maluku Tenggara Regency, 2019 and 2020</i> 302
5.4.2	Produksi Perikanan Menurut Kecamatan dan Subsektor di Kabupaten Maluku Tenggara, 2019 dan 2020..... 303 <i>Production of Fishery by Subdistrict and Subsector in Maluku Tenggara Regency, 2019 and 2020</i> 303
5.4.3	Nilai Perikanan Menurut Kecamatan dan Subsektor di Kabupaten Maluku Tenggara, 2019 dan 2020..... 304 <i>Value of Fishery by Subdistrict and Subsector in Maluku Tenggara Regency, 2019 and 2020</i> 304
5.4.4	Jumlah Alat Penangkapan Ikan Menurut Kecamatan dan Jenis di Kabupaten Maluku Tenggara, 2019 dan 2020..... 305 <i>Number of Fishing Gear by Subdistrict and Kinds in Maluku Tenggara Regency, 2019 and 2020</i> 305
5.4.5	Jumlah Alat Penangkapan Ikan (Perahu) Menurut Kecamatan dan Jenis di Kabupaten Maluku Tenggara, 2019 dan 2020..... 314 <i>Number of Fishing Gear (Boat) by Subdistrict and Kinds in Maluku Tenggara Regency, 2019 and 2020</i> 314
5.4.6	Jumlah Nelayan dan Kelompok Nelayan Menurut Kecamatan di Kabupaten Maluku Tenggara, 2019 dan 2020..... 316 <i>Number of Fisherman and Fisherman Group by Subdistrict in Maluku Tenggara Regency, 2019 and 2020</i> 316

	Halaman Page
5.4.7	Produksi Ikan Menurut Jenis di Kabupaten Maluku Tenggara, 2018–2020..... 317 <i>Production of Fish by Kinds in Maluku Tenggara Regency, 2018–2020</i> 317
5.4.8	Jumlah Kunjungan Kapal Perikanan Menurut Bulan di Pelabuhan Perikanan Nusantara Tual, 2013–2020 319 <i>Number of Boat Fishing Visits by Month in Nusantara Fishing Port of Tual, 2013–2020</i> 319
5.4.9	Harga Ikan Menurut Jenis di Pelabuhan Perikanan Nusantara Tual, 2020 320 <i>Price of Fish by Kinds in Nusantara Fishing Port of Tual, 2020</i> 320
5.4.10	Produksi dan Nilai Ikan Menurut Jenis di Pelabuhan Perikanan Nusantara Tual, 2020 323 <i>Production and Value of Fish by Kinds in Nusantara Fishing Port of Tual, 2020</i> 323
5.5	PETERNAKAN..... 326
	LIVESTOCK..... 326
5.5.1	Populasi Ternak Menurut Kecamatan dan Jenis Ternak di Kabupaten Maluku Tenggara, 2019 dan 2020..... 326 <i>Population of Livestocks by Subdistrict and Kind in Maluku Tenggara Regency, 2019 and 2020</i> 326
5.5.2	Produksi Daging Ternak Menurut Kecamatan dan Jenis Ternak di Kabupaten Maluku Tenggara, 2019 dan 2020..... 327 <i>Meat Production of Livestocks by Subdistrict and Kind in Maluku Tenggara Regency, 2019 and 2020</i> 327
5.5.3	Populasi Unggas Menurut Kecamatan dan Jenis Unggas di Kabupaten Maluku Tenggara, 2019 dan 2020..... 328 <i>Population of Poultrys by Subdistrict and Kind in Maluku Tenggara Regency, 2019 and 2020</i> 328
5.5.4	Produksi Daging Unggas Menurut Kecamatan dan Jenis Unggas di Kabupaten Maluku Tenggara, 2019 dan 2020..... 329 <i>Meat Production of Poultrys by Subdistrict and Kind in Maluku Tenggara Regency, 2019 and 2020</i> 329

	Halaman Page
5.5.5	Produksi Telur Unggas Menurut Kecamatan dan Jenis Ternak di Kabupaten Maluku Tenggara, 2019 dan 2020..... 330 <i>Egg Production of Poultrys by Subdistrict and Kind in Maluku Tenggara Regency, 2019 and 2020</i> 330
6.	PERTAMBANGAN DAN ENERGI/MINING AND ENERGY 331
6.1	INDUSTRI..... 335 INDUSTRY 335
6.1.1	Jumlah Perusahaan dan Nilai Investasi menurut Jenis Perusahaan di Kabupaten Maluku Tenggara, 2020 335 <i>Number of Companies and Investment Values by Kind of Company in Maluku Tenggara Regency, 2020</i> 335
6.1.2	Keadaan Sentra Industri menurut Subsektor di Kabupaten Maluku Tenggara, 2020 337 <i>State of Industrial Centers by Subsectors in Maluku Tenggara Regency, 2020</i> 337
6.2	PERTAMBANGAN..... 338 MINING..... 338
6.2.1	Produksi Bahan Galian C di Kabupaten Maluku Tenggara, 2020..... 338 <i>Production of C Escavated in Maluku Tenggara Regency, 2020</i> 338
6.3	LISTRIK, GAS, DAN AIR MINUM..... 339 ELECTRICITY, GAS, AND WATER SUPPLY..... 339
6.3.1	Daya Terpasang, Produksi, dan Distribusi Listrik PT. PLN (Persero) pada Cabang/Ranting PLN UP3 Tual, 2020..... 339 <i>Installed Electricity Power, Production, and Distribution of PT. PLN (Persero) at PLN Branch UP3 Tual, 2020</i> 339
6.3.2	Jumlah Pelanggan Listrik PT. PLN (Persero) UP3 Tual, 2016–2020 340 <i>Number of Electricity Customers of PT. PLN (Persero) of UP3 Tual, 2016–2020</i> 340
6.3.3	Jumlah Pelanggan dan Air yang Disalurkan Menurut Kecamatan di Kabupaten Maluku Tenggara, 2020 341 <i>Number of Customers and Distributed Water by Subdistrict in Maluku Tenggara Regency, 2020</i> 341

	Halaman Page
6.3.4	Pelanggan Air Minum menurut Kategori Pelanggan di PDAM Cabang Maluku Tenggara, 2020 342 <i>Water Supply Customers by Catagory in PDAM Branch of Maluku Tenggara, 2020</i> 342
6.3.5	Produksi Air Minum menurut Bulan di PDAM Cabang Maluku Tenggara, 2020 343 <i>Water Production by Month in PDAM Branch of Maluku Tenggara, 2020</i> 343
7.	INDUSTRI MANUFAKTUR/MANUFACTURING INDUSTRY 345
7.1	HOTEL 349
	HOTEL..... 349
7.1.1	Klasifikasi Akomodasi di Kabupaten Maluku Tenggara, 2020 349 <i>Classification of Acomodation in Maluku Tenggara Regency, 2020</i> 349
7.1.2	Jumlah Kamar dan Tempat Tidur Menurut Akomodasi di Kabupaten Maluku Tenggara, 2020 351 <i>Number of Rooms and Beds by Acomodation in Maluku Tenggara Regency, 2020</i> 351
7.2	PARIWISATA 353
	TOURISM..... 353
7.2.1	Jumlah Rumah Makan/Restoran Menurut Kecamatan di Kabupaten Maluku Tenggara, 2017–2020 353 <i>Number of Restaurants by Subdistrict in Maluku Tenggara Regency, 2017–2020</i> 353
7.2.2	Objek Wisata Menurut Kecamatan di Kabupaten Maluku Tenggara, 2020 354 <i>Tourism Objects by Subdistrict in Maluku Tenggara Regency, 2020</i> 354
8.	TRANSPORTASI DAN KOMUNIKASI/TRANSPORTATION AND COMMUNICATION 359
8.1	TRANSPORTASI..... 363
	TRANSPORTATION 363

	Halaman Page
8.1.1	Panjang Jalan ¹ Menurut Tingkat Kewenangan Pemerintahan di Kabupaten Maluku Tenggara, 2018–2020 363 <i>Length of Roads¹ by Level of Government Authority in Maluku Tenggara Regency, 2018–2020</i> 363
8.1.2	Panjang Jalan Menurut Jenis Permukaan Jalan di Kabupaten Maluku Tenggara, 2018–2020 364 <i>Length of Roads by Type of Road Surface in Maluku Tenggara Regency, 2018–2020</i> 364
8.1.3	Panjang Jalan Menurut Kondisi Jalan di Kabupaten Maluku Tenggara, 2018–2020 365 <i>Length of Roads by Condition of Roads in Maluku Tenggara Regency, 2018–2020</i> 365
8.1.4	Panjang Jalan Menurut Kecamatan dan Jenis Permukaan Jalan di Kabupaten Maluku Tenggara, 2020 366 <i>Length of Roads by Subdistrict and Kinds of Road Surface in Maluku Tenggara Regency, 2020</i> 366
8.1.5	Jumlah Kendaraan Bermotor menurut Jenis Kendaraan di Samsat/Polres Maluku Tenggara, 2020 367 <i>Number of Motor Vehicles by Kinds of Vehicle in Police Office of Maluku Tenggara</i> 367
8.1.6	Jumlah Penumpang dan Barang yang Dilayari Kapal Penumpang Cepat PT. Pelni, 2020..... 368 <i>Number of Passenger and Freight of Fast Ships of PT. Pelni, 2020</i> 368
8.1.7	Laporan Angkutan Penumpang dan Barang pada Lintas Penyeberangan Tual–Elat, 2020..... 369 <i>Report of Passenger and Freight Transport on Tual–Elat Crossing, 2020</i> 369
8.1.8	Laporan Angkutan Penumpang dan Barang pada Lintas Penyeberangan Tual–Kur, 2020 370 <i>Report of Passenger and Freight Transport on Tual–Kur Crossing, 2020</i> 370
8.1.9	Laporan Angkutan Penumpang dan Barang pada Lintas Penyeberangan Tual–Tayando Yamtel, 2020..... 371 <i>Report of Passenger and Freight Transport on Tual–Tayando Yamtel Crossing, 2020</i> 371

	Halaman Page
8.1.10	Laporan Angkutan Penumpang dan Barang pada Lintas Penyeberangan Tual–Dobo, 2020..... 372 <i>Report of Passenger and Freight Transport on Tual–Dobo Crossing, 2020..... 372</i>
8.1.11	Laporan Angkutan Penumpang dan Barang pada Lintas Penyeberangan Tual–Larat, 2020..... 373 <i>Report of Passenger and Freight Transport on Tual–Larat Crossing, 2020..... 373</i>
8.1.12	Laporan Angkutan Penumpang dan Barang pada Lintas Penyeberangan Tual–Banda Eli, 2020..... 374 <i>Report of Passenger and Freight Transport on Tual–Banda Eli Crossing, 2020..... 374</i>
8.1.13	Laporan Angkutan Penumpang dan Barang pada Lintas Penyeberangan Tual–Tam Ngurhir, 2020 375 <i>Report of Passenger and Freight Transport on Tual–Tam Ngurhir Crossing, 2020..... 375</i>
8.1.14	Laporan Angkutan Penumpang dan Barang pada Lintas Penyeberangan Tual–Kaimana, 2020 376 <i>Report of Passenger and Freight Transport on Tual–Kaimana Crossing, 2020..... 376</i>
8.1.15	Realisasi Bongkar Muat pada Pelabuhan Tual menurut Jenis Barang, 2012–2020..... 377 <i>Stevedoring Realization at Port of Tual by Kinds of Goods, 2012–2020..... 377</i>
8.1.16	Jumlah Kunjungan Kapal, Bongkar Muat, dan Penumpang di Pelabuhan Tual, 2017–2020 379 <i>Number of Ship Calls, Stevedoring, and Passenger at Port of Tual, 2017–2020..... 379</i>
8.2	KOMUNIKASI..... 380 COMMUNICATION..... 380
8.2.1	Jumlah Kantor Pos Pembantu Menurut Kecamatan di Kabupaten Maluku Tenggara, 2017–2020 380 <i>Number of Post Offices Subsidiaries by Subdistrict in Maluku Tenggara Regency, 2017–2020..... 380</i>

	Halaman Page
8.2.2 Hasil Penjualan Meterai pada PT. Pos Indonesia Cabang Tual menurut Bulan (Ribu Rupiah), 2020	381
<i>Money Value of Materials Sold by the Post Indonesia PT. Branch of Tual by Month (Thousand Rupiahs), 2020</i>	<i>381</i>
8.2.3 Surat Pos Kilat Dalam Negeri yang Dikirim dan Diterima Melalui PT. Pos Indonesia Cabang Tual menurut Bulan, 2018–2020	382
<i>Number of Express Domestic Letters Send off and Received at the Post Indonesia PT. Branch of Tual by Month, 2018–2020.....</i>	<i>382</i>
8.2.4 Surat Pos Biasa Dalam Negeri yang Dikirim dan Diterima Melalui PT. Pos Indonesia Cabang Tual menurut Bulan, 2018–2020	383
<i>Number of Common Domestic Letters Sent off and Received at the Post Indonesia PT. Branch of Tual by Month, 2018–2020.....</i>	<i>383</i>
8.2.5 Perbuatan dan Besar Uang yang Diterima untuk Dikirim Melalui Wesel Pos Kilat pada PT. Pos (Wesel Instan) Indonesia Cabang Tual menurut Bulan, 2014–2020.....	384
<i>Number of Sending and Their Value Send off Via Express Money Orders at the Post Indonesia, PT Branch of Tual by Month, 2014–2020 .</i>	<i>384</i>
8.2.6 Perbuatan dan Besar Uang yang Dibayarkan Melalui Wesel Pos Kilat pada PT. Pos Indonesia Cabang Tual menurut Bulan, 2014–2020	385
<i>Number of Payments and Their Value Paid Via Express Money Orders at the Post Indonesia, PT. Branch of Tual by Month, 2014–2020</i>	<i>385</i>
8.2.7 Banyaknya Satuan Sambungan Telepon di Kabupaten Maluku Tenggara, 2015–2020	386
<i>Number of Telephone Connection Unit in Maluku Tenggara Regency, 2015–2020.....</i>	<i>386</i>
9. PERBANKAN, KOPERASI, DAN HARGA-HARGA/BANKING, COOPERATIVE, AND PRICES	387
9.1 PERBANKAN.....	391
<i>BANKING.....</i>	<i>391</i>
9.1.1 Banyaknya Penyaluran Kredit Menurut Golongan pada Perum Pegadaian Cabang Tual, 2013–2020.....	391
<i>Number of Credit Distribution by Group at Pawnshop Company Branch of Tual, 2013–2020.....</i>	<i>391</i>

	Halaman Page
9.1.2	Kredit/Pinjaman Menurut Golongan pada Perum Pegadaian Cabang Tual, 2020 392 <i>Credit/Loan by Group at Pawnshop Company Branch of Tual, 2020..... 392</i>
9.1.3	Banyaknya Dana Masyarakat yang Disimpan pada Bank-bank Pemerintah menurut Bulan di Kabupaten Maluku Tenggara dan Kota Tual (Juta Rupiah), 2020 395 <i>Number of Fund Collecting From Society which Saved at State Banks by Month in Maluku Tenggara Regency and Tual Municipality (Million Rupiahs), 2020 395</i>
9.1.4	Banyaknya Dana Masyarakat yang Disimpan pada Bank-bank Swasta menurut Bulan di Kabupaten Maluku Tenggara dan Kota Tual (Juta Rupiah), 2020 396 <i>Number of Fund Collecting From Society which Saved at Private Banks by Month in Maluku Tenggara Regency and Tual Municipality (Million Rupiahs), 2020 396</i>
9.2	KOPERASI 397 COOPERATIVE..... 397
9.2.1	Jumlah Koperasi Aktif Menurut Kecamatan di Kabupaten Maluku Tenggara, 2017–2020 397 <i>Number of Active Cooperative by Subdistrict in Maluku Tenggara Regency, 2017–2020..... 397</i>
9.2.2	Jumlah Koperasi Menurut Jenis Koperasi dan Kecamatan di Kabupaten Maluku Tenggara, 2020 398 <i>Number of Cooperative by Kind of Cooperative and Subdistrict in Maluku Tenggara Regency, 2020 398</i>
9.2.3	Jumlah Usaha Mikro, Kecil, dan Menengah Menurut Kecamatan dan Sektor Usaha di Kabupaten Maluku Tenggara, 2020 399 <i>Number of Micro, Small and Medium Enterprises by Subdistrict and Business Sector in Maluku Tenggara Regency, 2020 399</i>
9.3	HARGA-HARGA 403 PRICES..... 403
9.3.1	Laju Inflasi Bulanan Menurut Kelompok Pengeluaran (2018=100) di Kota Tual (persen), 2020 403 <i>Monthly Inflation Rate by Expenditure Group (2018=100) in Tual Municipality (percent), 2020..... 403</i>

	Halaman Page
9.3.2	Indeks Harga Konsumen per Bulan Menurut Kelompok Pengeluaran (2018=100) di Kota Tual (persen), 2020 405 <i>Monthly Consumer Price Index by Expenditure Group (2018=100) in Tual Municipality (percent), 2020..... 405</i>
10.	PENGELUARAN PENDUDUK/POPULATION EXPENDITURE 407
10.1	Rata-rata Pengeluaran per Kapita Sebulan Menurut Kelompok Komoditas di Kabupaten Maluku Tenggara, 2019 dan 2020 411 <i>Monthly Average Expenditure per Capita by Commodity Group in Maluku Tenggara Regency, 2019 and 2020..... 411</i>
10.2	Persentase Pengeluaran per Kapita Sebulan Menurut Kelompok Komoditas di Kabupaten Maluku Tenggara, 2019 dan 2020 412 <i>Percentage of Monthly Expenditure per Capita by Commodity Group in Maluku Tenggara Regency, 2019 and 2020 412</i>
10.3	Persentase Penduduk Menurut Golongan Pengeluaran Per Kapita Sebulan di Kabupaten Maluku Tenggara, 2019 dan 2020 413 <i>Percentage of Population by Per Capita Spending Group a Month in Maluku Tenggara Regency, 2019 and 2020..... 413</i>
10.4	Rata-rata Konsumsi Kalori per Kapita Sehari Menurut Kelompok Komoditas di Kabupaten Maluku Tenggara, 2019 dan 2020 414 <i>Daily Average Calorie Consumption per Capita by Commodity Group in Maluku Tenggara Regency, 2019 and 2020 414</i>
10.5	Rata-rata Konsumsi Protein per Kapita Sehari Menurut Kelompok Komoditas di Kabupaten Maluku Tenggara, 2019 dan 2020 415 <i>Daily Average Protein Consumption per Capita by Commodity Group in Maluku Tenggara Regency, 2019 and 2020 415</i>
11.	PERDAGANGAN/TRADE 417
11.1	Jumlah Sarana Perdagangan Menurut Jenisnya di Kabupaten Maluku Tenggara, 2017–2020 421 <i>Number of Trading Facilities by Type of Facility in Maluku Tenggara Regency, 2017–2020..... 421</i>

	Halaman Page
11.2	Jumlah Objek Usaha yang Membayar Pajak pada Badan Pendapatan Daerah Kabupaten Maluku Tenggara, 2013–2020 422 <i>Number of Business Objects that Pay Taxes at the Regional Revenue Agency of Maluku Tenggara Regency, 2013–2020</i> 422
11.3	Jumlah Penerbitan Tanda Daftar Perusahaan Pengusaha Tetap Menurut Kecamatan di Kabupaten Maluku Tenggara, 2018–2020 423 <i>Number of Permanent Entrepreneur Company Registration Certificate by Subdistrict in Maluku Tenggara Regency, 2018–2020</i> 423
11.4	Jumlah Penerbitan Tanda Daftar Perusahaan Pengusaha Tetap Menurut Bentuk Usaha di Kabupaten Maluku Tenggara, 2018–2020..... 424 <i>Number of Permanent Entrepreneur Company Registration Certificate by Business Form in Maluku Tenggara Regency, 2018–2020</i> 424
11.5	Jumlah Penerbitan Tanda Daftar Perusahaan Pengusaha Tetap Menurut Bentuk Usaha di Kabupaten Maluku Tenggara, 2019–2020..... 425 <i>Number of Permanent Entrepreneur Company Registration Certificate by Business Form in Maluku Tenggara Regency, 2019–2020</i> 425
11.6	Persediaan Beras di Perum BULOG Sub Divisi Regional Tual, 2020 426 <i>Supply of Rice at Perum BULOG Sub Division Regional of Tual, 2020</i> 426
11.7	Realisasi Penyaluran Beras oleh Perum BULOG Sub Divisi Regional Tual, 2020..... 427 <i>Realization of Rice Distribution by Perum BULOG Sub Division Regional of Tual, 2020</i> 427
11.8	Penyaluran Beras di Luar Golongan Anggaran oleh Perum BULOG Sub Divisi Regional Tual, 2020..... 428 <i>Non Budgetary Distribution by Perum BULOG Sub Division Regional of Tual, 2020</i> 428

12.	SISTEM NERACA REGIONAL/SYSTEM OF REGIONAL ACCOUNTS	429
12.1	Produk Domestik Regional Bruto Atas Dasar Harga Berlaku Menurut Lapangan Usaha di Kabupaten Maluku Tenggara (miliar rupiah), 2016–2020	439
	<i>Gross Regional Domestic Product at Current Market Prices by Industry in Maluku Tenggara Regency (billion rupiahs), 2016–2020</i>	439
12.2	Produk Domestik Regional Bruto Atas Dasar Harga Konstan 2010 Menurut Lapangan Usaha di Kabupaten Maluku Tenggara (miliar rupiah), 2016–2020	441
	<i>Gross Regional Domestic Product at 2010 Constant Market Prices by Industry in Maluku Tenggara Regency (billion rupiahs), 2016–2020.....</i>	441
12.3	Distribusi Persentase Produk Domestik Regional Bruto Atas Dasar Harga Berlaku Menurut Lapangan Usaha di Kabupaten Maluku Tenggara, 2016–2020	443
	<i>Percentage Distribution of Gross Regional Domestic Product at Current Market Prices by Industry in Maluku Tenggara Regency, 2016–2020</i>	443
12.4	Laju Pertumbuhan Produk Domestik Regional Bruto Atas Dasar Harga Konstan 2010 Menurut Lapangan Usaha di Kabupaten Maluku Tenggara (persen), 2016–2020.....	445
	<i>Growth Rate of Gross Regional Domestic Product at 2010 Constant Market Prices by Industry in Maluku Tenggara Regency (percent), 2016–2020</i>	445
12.5	Indeks Harga Implisit Produk Domestik Regional Bruto Menurut Lapangan Usaha di Kabupaten Maluku Tenggara (2010=100), 2016–2020.....	447
	<i>Implicit Price Index of Gross Regional Domestic Product by Industry in Maluku Tenggara Regency (2010=100), 2016–2020.....</i>	447
12.6	Laju Pertumbuhan Indeks Harga Implisit Produk Domestik Regional Bruto Menurut Lapangan Usaha di Kabupaten Maluku Tenggara (persen), 2016–2020	449
	<i>Growth Rate of Implicit Price Index of Gross Regional Domestic Product by Industry in Maluku Tenggara Regency (percent), 2016–2020.....</i>	449

12.7	Produk Domestik Regional Bruto Atas Dasar Harga Berlaku Menurut Jenis Pengeluaran di Kabupaten Maluku Tenggara (miliar rupiah), 2016–2020 <i>Gross Regional Domestic Product at Current Market Prices by Type of Expenditure in Maluku Tenggara Regency (billion rupiahs), 2016–2020.....</i>	451 451
12.8	Produk Domestik Regional Bruto Atas Dasar Harga Konstan 2010 Menurut Jenis Pengeluaran di Kabupaten Maluku Tenggara (miliar rupiah), 2016–2020 <i>Gross Regional Domestic Product at 2010 Constant Market Prices by Type of Expenditure in Maluku Tenggara Regency (billion rupiahs), 2016–2020.....</i>	452 452
12.9	Distribusi Persentase Produk Domestik Regional Bruto Atas Dasar Harga Berlaku Menurut Jenis Pengeluaran di Kabupaten Maluku Tenggara (miliar rupiah), 2016–2020..... <i>Percentage Distribution of Gross Regional Domestic Product at Current Market Prices by Type of Expenditure in Maluku Tenggara Regency (billion rupiahs), 2016–2020.....</i>	453 453
12.10	Laju Pertumbuhan Produk Domestik Regional Bruto Atas Dasar Harga Konstan 2010 Menurut Jenis Pengeluaran di Kabupaten Maluku Tenggara (miliar rupiah), 2016–2020..... <i>Growth Rate of Gross Regional Domestic Product at 2010 Constant Market Prices by Type of Expenditure in Maluku Tenggara Regency (billion rupiahs), 2016–2020.....</i>	454 454
12.11	Laju Pertumbuhan Indeks Harga Implisit Produk Domestik Regional Bruto Menurut Jenis Pengeluaran di Kabupaten Maluku Tenggara (miliar rupiah), 2016–2020..... <i>Growth Rate of Implicit Price Index of Gross Regional Domestic Product by Type of Expenditure in Maluku Tenggara Regency (billion rupiahs), 2016–2020.....</i>	455 455
13.	PERBANDINGAN ANTAR KABUPATEN/KOTA/REGENCY/MUNICIPAL COMPARISON	457
13.1	Jumlah Penduduk Menurut Kabupaten/Kota di Provinsi Maluku, 2020..... <i>Population by Regency/Municipality in Maluku Province, 2020.....</i>	462 462

	Halaman Page
13.2	Laju Pertumbuhan Produk Domestik Regional Bruto Atas Dasar Harga Konstan 2010 Menurut Kabupaten/Kota di Provinsi Maluku (persen), 2016–2020 463
	<i>Rate of Growth of Gross Regional Domestic Products at Constant 2010 Prices by Regency/Municipality in Maluku Province (percent), 2016–2020 463</i>
13.3	Jumlah Penduduk Miskin Menurut Kabupaten/Kota di Provinsi Maluku (ribu), 2016–2020 464
	<i>Number of Poor Population by Regency/Municipality in Maluku Province (thousand), 2016–2020 464</i>
13.4	Indeks Pembangunan Manusia Menurut Kabupaten/Kota di Provinsi Maluku, 2016–2020 465
	<i>Human Development Index by Regency/Municipality in Maluku Province, 2016–2020 465</i>

DAFTAR GAMBAR/LIST OF FIGURES

		Halaman Page
1.1	Luas Daerah menurut Kecamatan di Kabupaten Maluku Tenggara (%) , 2020.....	5
	<i>Area of Subdistrict in Maluku Tenggara Regency (%) , 2020.....</i>	5
2.1	Jumlah Pegawai Negeri Sipil Menurut Jenis Kelamin di Kabupaten Maluku Tenggara, Desember 2018 – Desember 2020	21
	<i>Number of Civil Servants by Sex in Maluku Tenggara Regency, December 2018 – December 2020.....</i>	21
3.1	Piramida Penduduk Kabupaten Maluku Tenggara, 2020	47
	<i>Population Pyramid of Maluku Tenggara Regency, 2020.....</i>	47
4.1	Angka Partisipasi Murni (APM) dan Angka Partisipasi Kasar (APK) Menurut Jenjang Pendidikan di Maluku Tenggara Regency, 2020	76
	<i>Net Participation Rates and Gross Participation Rates by Educational Level in Maluku Tenggara Regency, 2020</i>	76
5.1	Produksi Tanaman Biofarmaka Menurut Jenis Tanaman di Kabupaten Maluku Tenggara (kg), 2019 dan 2020	189
	<i>Production of Medicinal Plants by Kind of Plant in Maluku Tenggara Regency (kg), 2019 and 2020.....</i>	189
6.1	Jumlah Pelanggan Listrik PT. PLN (Persero) UP3 Tual, 2016–2020.....	334
	<i>Number of Electricity Customers of PT. PLN (Persero) of UP3 Tual, 2016–2020</i>	334
7.1	Proporsi Akomodasi menurut Kalsifikasi di Kabupaten Maluku Tenggara, 2020	348
	<i>Proportion of Accomodation by Classification in Maluku Tenggara Regency, 2020</i>	348
8.1	Panjang Jalan menurut Kondisi Jalan di Kabupaten Maluku Tenggara (km), 2020	362
	<i>Length of Roads by Condition of Roads in Maluku Tenggara Regency (km), 2020</i>	362
9.1	Inflasi Kota Tual (%), 2016–2020.....	390
	<i>Inflation of Tual Municipality (%), 2016–2020.....</i>	390

10.1	Persentase Rata-rata Pengeluaran per Kapita Sebulan menurut Kelompok Komoditas di Kabupaten Maluku Tenggara (rupiah), 2020.....	410
	<i>Percentage of Monthly Average Expenditure per Capita by Comodity Group in Maluku Tenggara Regency (rupiahs), 2020.....</i>	410
11.1	Penyaluran Beras menurut Bulan di Perum BULOG Sub Divisi Regional Tual (ton), 2020.....	420
	<i>Rice Distribution by Month in Perum BULOG Sub Division Regional of Tual (ton), 2020.....</i>	420
12.1	Laju Pertumbuhan Produk Domestik Regional Bruto Atas Dasar Harga Konstan 2010 Kabupaten Maluku Tenggara (persen), 2013–2020.....	438
	<i>Growth Rate of Gross Regional Domestic Product at 2010 Constant Market Prices Maluku Tenggara Regency (percent), 2013–2020.....</i>	438
13.1	Indeks Pembangunan Manusia Kabupaten Maluku Tenggara, 2011–2020.....	461
	<i>Human Development Index of Maluku Tenggara Regency, 2011–2020.....</i>	461

PENJELASAN UMUM/EXPLANATORY NOTES

Tanda-tanda, satuan-satuan, dan lain-lainnya yang digunakan dalam publikasi ini adalah sebagai berikut:

Symbols, measurement units, and acronyms which are used in this publication, are as follows:

1. TANDA-TANDA/SYMBOLS

Data tidak tersedia/ <i>Data not available</i>	: ...
Tidak ada atau nol / <i>Null or zero</i>	: -
Data dapat diabaikan/ <i>Data negligible</i>	: 0
Tanda decimal/ <i>Decimal point</i>	: ,
Data tidak dapat ditampilkan/ <i>Not applicable</i>	: NA
Angka estimasi/ <i>Estimated figures</i>	: e
Angka diperbaiki/ <i>Revised figures</i>	: r
Angka sementara/ <i>Preliminary figures</i>	: x
Angka sangat sementara/ <i>Very preliminary figures</i>	: xx
Angka sangat sangat sementara/ <i>Very very preliminary figures</i>	: xxx

2. SATUAN/UNITS

barel/ <i>barrel</i>	: 158,99 liter/ <i>litres</i> = 1/6,2898 m ³
hektar (ha)/ <i>hectare (ha)</i>	: 10 000 m ²
kilometer (km)/ <i>kilometres (km)</i>	: 1 000 meter/ <i>meters (m)</i>
knot/ <i>knot</i>	: 1,8523 km/jam (<i>km/hour</i>)
kuintal/ <i>quintal</i>	: 100 kg
KWh	: 1 000 Watt hour
MWh	: 1 000 KWh
liter (untuk beras)/ <i>litre (for rice)</i>	: 0,80 kg
MMSCF	: 1/35,3 m ³
metrik ton (m.ton)/ <i>metric ton (m. ton)</i>	: 0,98421 long ton = 1 000 kg
ons/ <i>ounce</i>	: 28,31 gram/ <i>grams</i>
ton	: 1 000 kg

Satuan lain: buah, dus, butir, helai/lembar, kaleng, batang, pulsa, ton kilometer (ton-km), jam, menit, persen (%).

Other units: unit, pack, pieces, sheet, tin, pulse, ton-kilometres(ton-km), hour, minute, percent (%).

Perbedaan angka di belakang koma disebabkan oleh pembulatan angka.

The difference in decimal numbers is caused by rounding.

DAFTAR SINGKATAN/ LIST OF ABBREVIATIONS

SI	: Stasiun Iklim
SIMPK	: Stasiun Meteorologi Pertanian Khusus
t.t	: Tempat tidur
BCG	: Bacillus Calmette Guerin
DPT	: Difteri, Pertusis, Tetanus
TT	: Tetanus Toxoid
IOT	: Industri Obat Tradisional/ <i>Traditional Medicine Industry</i>
IKOT	: Industri Kecil Obat Tradisional/ <i>Traditional Medicine Small</i>
Alkes	: Alat kesehatan/ <i>Health Kits</i>
PKRT	: Perbekalan Kesehatan Rumah tangga/ <i>Household Health Logistics</i>
Kompl	: Komplemen/ <i>Complement</i>
IRTP	: Industri Pangan Produksi Rumah Tangga/ <i>Foods Home Industry</i>
PBF	: Pedagang Besar Farmasi/ <i>Pharmacy Whole-seller</i>
GFK	: Gudang Farmasi Kab/Kota/Regency/ <i>Municipality Pharmacy Warehouse</i>
RB	: Rumah Bersalin/ <i>Delivery House</i>
Pustu	: Puskesmas pembantu/ <i>Auxiliary Public Health Center</i>
BP	: Balai Pengobatan/ <i>Polyclinic</i>
TPS	: Tempat Pembuangan Sementara / <i>landfill</i>
Jamkesmas	: Jaminan kesehatan masyarakat miskin/ <i>Poor public health insurance</i>
PJKMU	: Program Jaminan Kesehatan Masyarakat Umum
SIUP	: Surat Ijin Usaha Perdagangan/ <i>Trading Permission Letter</i>
TDP	: Tanda Daftar Perusahaan/ <i>Company Registration Identity</i>
API	: Angka Pengenal Importir/ <i>Importer's Identity Number</i>

<https://malukutenggarakab.bps.go.id>

Statistik Kunci, 2019–2021 Key Statistics, 2019–2021

Rincian/Description	Satuan/Unit	2019	2020	2021
(1)	(2)	(5)	(6)	(7)
SOSIAL/SOCIAL				
Penduduk ¹ /Population ¹	ribu/thousand	NA	121 511	
Laju Pertumbuhan Penduduk ¹ /Population Growth ¹	%	NA	NA	
Angka Harapan Hidup ^{1-e} /Life Expectancy Rate ¹	tahun/years	64,95	65,07	
Angka Melek Huruf Usia 15+ /Literacy Rate Aged 15+	%	99,00	98,91	
Tingkat Partisipasi Angkatan Kerja -TPAK ^{2,3} Labour Force Participation Rate-LFPR ^{2,3}	%	61,05	65,24	
Tingkat Pengangguran Terbuka-TPT ² Unemployment Rate-UR ²	%	2,45	4,95	
Penduduk Miskin ⁴ /Poor People ⁴	ribu/thousand	22,69	22,59	
Persentase Penduduk Miskin ⁴ Percentage of Poor People ⁴	%	22,75	22,57	
Indeks Pembangunan Manusia-IPM ⁵ Human Development Index ⁵	—	65,85	66,20	
EKONOMI/ECONOMIC				
Produk Domestik Regional Bruto (PDRB) Harga Berlaku ⁶ Gross Regional Domestic Bruto (GRDP) at Current Price ⁶	miliar rupiah billion rupiahs	3 225,12 ^x	3 260,40 ^{xx}	
Laju Pertumbuhan Ekonomi ⁸ /Economic Growth ⁷	%	5,85 ^{xx}	-0,22 ^{xx}	
PDRB Per Kapita Harga Berlaku ^{6,8} Per Capita of GRDP at Current Price ^{6,8}	ribu rupiah thousand rupiahs	NA	NA	

Catatan/Notes: ¹ Data 2020 hasil Sensus Penduduk (SP) 2020 (September). Data 2021 hasil/The 2020 data was the result of 2020 Population Census (September). The 2021 data was the result of

² Kondisi Agustus/Condition at August

³ Menggunakan penimbang hasil proyeksi penduduk Survei Penduduk Antar Sensus (SUPAS) 2015/Weighted by the population projection results of the Intercensal Population Survey (SUPAS) 2015

⁴ Kondisi Maret/Condition at March

⁵ Sejak tahun 2010, IPM dihitung dengan metode baru. Komponen IPM metode baru adalah angka harapan hidup saat lahir, harapan lama sekolah, rata-rata lama sekolah, dan pengeluaran per kapita/Since 2010, HDI was calculated using new method. New HDI component are life expectancy at birth, expected years of schooling, means years of schooling, and expenditure per capita

⁶ Mulai tahun 2010 mengadopsi System of National Account 2008 (SNA 2008)/Since 2010 is in line with System of National Account 2008 (SNA 2008)

⁷ Menggunakan tahun dasar 2010 (2010=100)/Using 2010 base year (2010=100)

⁸ Menggunakan proyeksi penduduk berdasarkan hasil SP2010/Using population projection based on SP2010

<https://malukutenggarakab.bps.go.id>

BAB 01

GEOGRAFI DAN IKLIM GEOGRAPHY AND CLIMATE

Luas Wilayah Kabupaten Maluku Tenggara
1031,81 km²

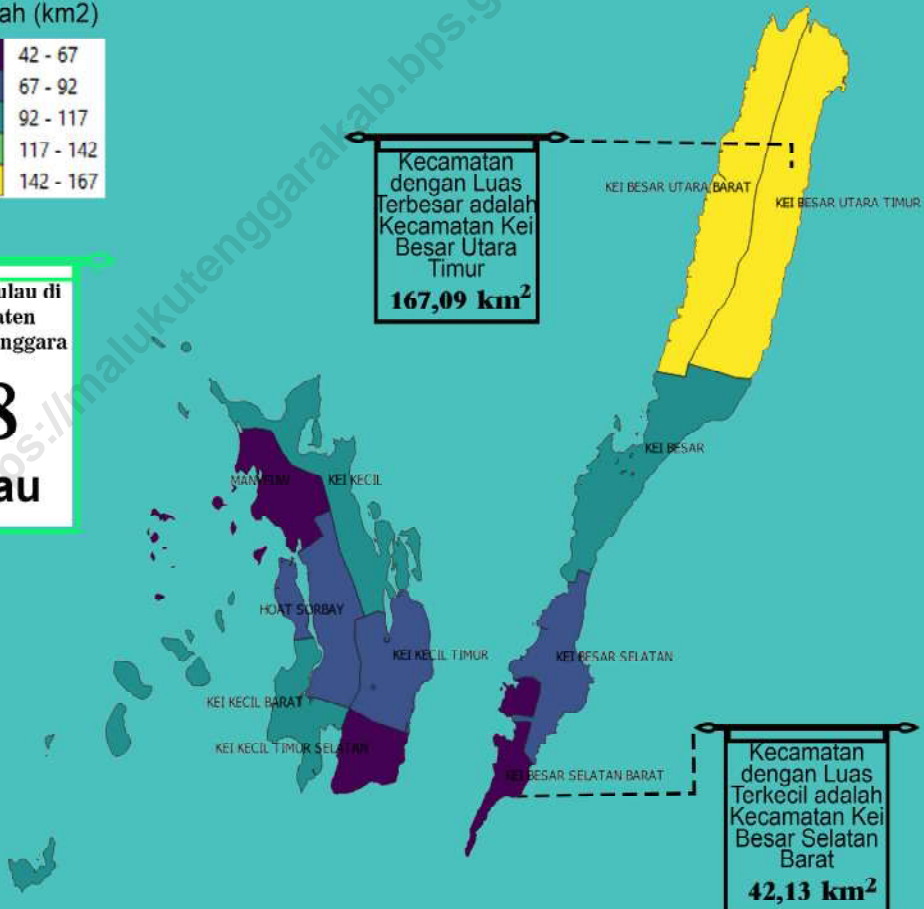
Klasifikasi Luas Wilayah (km²)

✓	42 - 67
✓	67 - 92
✓	92 - 117
✓	117 - 142
✓	142 - 167

Jumlah Pulau di Kabupaten Maluku Tenggara

78
Pulau

Kecamatan dengan Luas Terbesar adalah Kecamatan Kei Besar Utara Timur
167,09 km²



PENJELASAN TEKNIS

1. Secara Astronomis, Kabupaten Maluku Tenggara terletak antara $5^{\circ} 12' 19,427''$ – $6^{\circ} 06' 18,275''$ Lintang Selatan dan $132^{\circ} 21' 39,082''$ – $133^{\circ} 15' 31,442''$ Bujur Timur.
2. Berdasarkan posisi geografisnya, Kabupaten Maluku Tenggara memiliki batas-batas: Utara - Laut Banda; Selatan - Laut Arafura; Barat - Laut Arafura; Timur - Kota Tual dan Laut Banda.
3. Kabupaten Maluku Tenggara memiliki 83 pulau dan terdiri dari 11 kecamatan, yaitu:
 - Kecamatan Kei Kecil
 - Kecamatan Kei Kecil Barat
 - Kecamatan Kei Kecil Timur
 - Kecamatan Hoat Sorbay
 - Kecamatan Manyeuw
 - Kecamatan Kei Kecil Timur Selatan
 - Kecamatan Kei Besar
 - Kecamatan Kei Besar Utara Timur
 - Kecamatan Kei Besar Selatan
 - Kecamatan Kei Besar Utara Barat
 - Kecamatan Kei Besar Selatan Barat

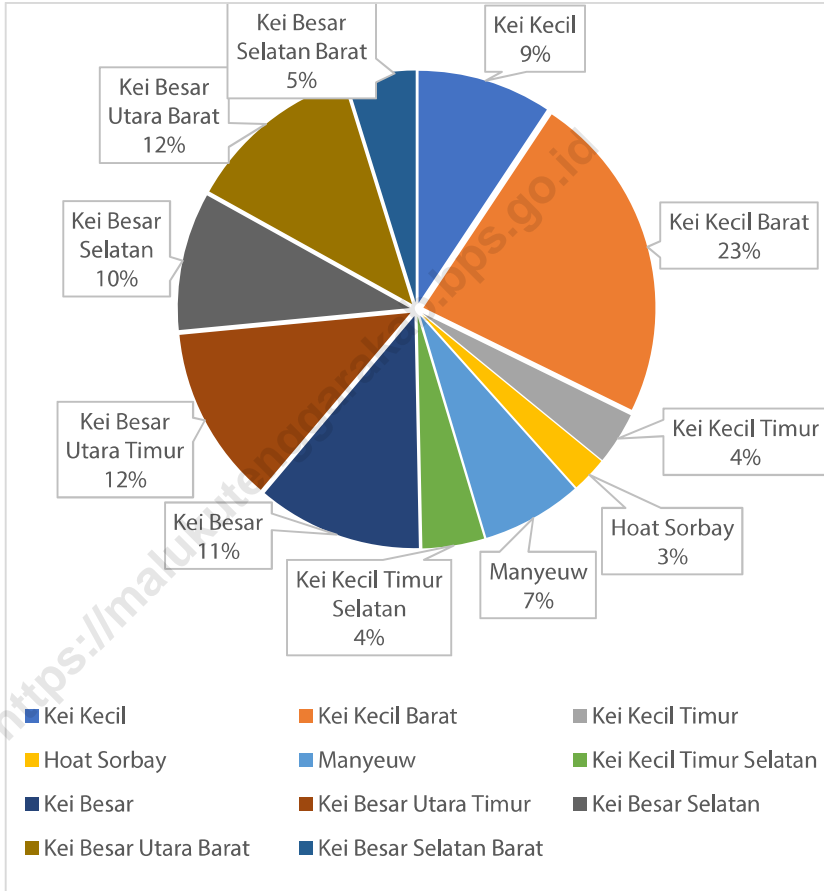
TECHNICAL NOTES

1. *Astronomically, Maluku Tenggara Regency is located between $5^{\circ} 12' 19,427''$ – $6^{\circ} 06' 18,275''$ South Latitudes and $132^{\circ} 21' 39,082''$ – $133^{\circ} 15' 31,442''$ East Longitudes.*
2. *In terms of geographic position, Maluku Tenggara Regency has boundaries as follows: North - Banda Sea; South - Arafura Sea; West - Arafura Sea; East - Tual Municipality and Banda Sea.*
3. *Maluku Tenggara Regency has 83 island and 11 subdistricts. These include:*
 - *Kei Kecil Subdistrict*
 - *Kei Kecil Barat Subdistrict*
 - *Kei Kecil Timur Subdistrict*
 - *Hoat Sorbay Subdistrict*
 - *Manyeuw Subdistrict*
 - *Kei Kecil Timur Selatan Subdistrict*
 - *Kei Besar Subdistrict*
 - *Kei Besar Utara Timur Subdistrict*
 - *Kei Besar Selatan Subdistrict*
 - *Kei Besar Utara Barat Subdistrict*
 - *Kei Besar Selatan Barat Subdistrict*

4. Secara Topografi Pulau Kei Kecil, berada pada ketinggian ± 100 dpl di atas permukaan laut. Beberapa bukit rendah di tengah dan utara mencapai 115 dpl. Sedangkan Pulau Kei Besar berbukit dan bergunung yang membujur sepanjang pulau dengan ketinggian rata-rata 500 - 800 dpl di atas permukaan laut dengan Gunung Dab sebagai puncak tertinggi. Dataran rendah merupakan jalur sempit sepanjang pantai.
4. *The Topography Kei Kecil Island, with height about ± 100 dpl above sea level. There are some lower hills in the middle and in northern above 115 dpl. Whereas, Kei Besar Island is hilly and mountainous which stretches along the island with average height of 500 - 800 dpl with Dab Mountain as the highest peak in that island. Low land plain cover a small part along the coast.*

Gambar 1.1
Figures

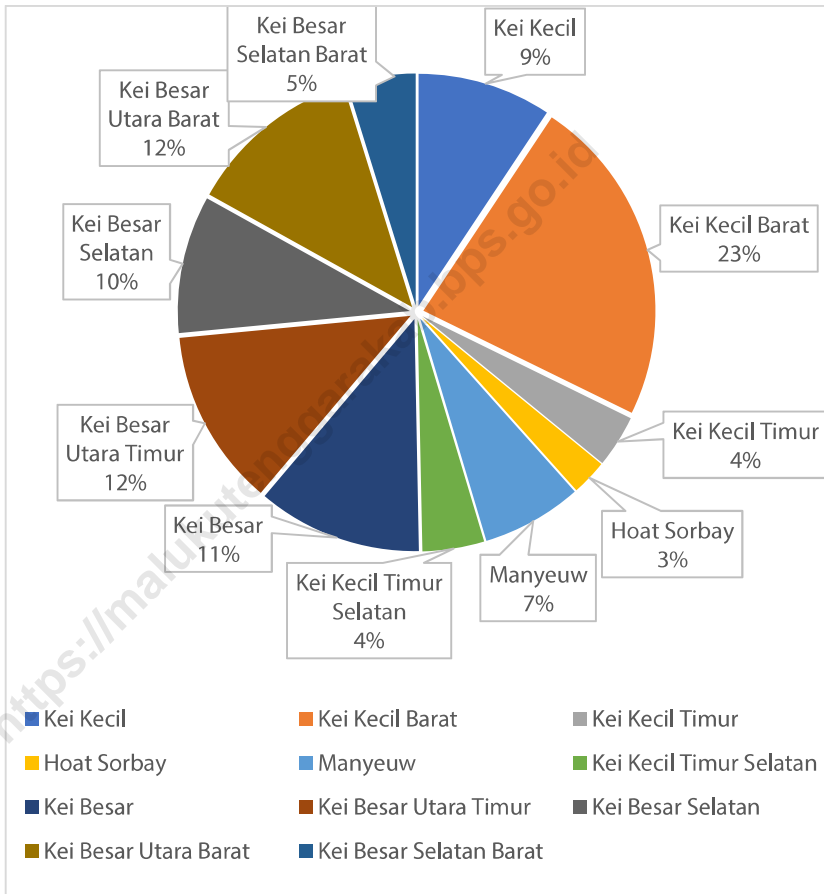
Luas Daerah menurut Kecamatan di Kabupaten Maluku Tenggara (%), 2021
Area of Subdistrict in Maluku Tenggara Regency (%), 2021



Sumber/Source : Badan Perencanaan Pembangunan Penelitian dan Pengembangan Daerah Kabupaten Maluku Tenggara
Regional Development Planning and Research Agency of Maluku Tenggara Regency

Gambar 1.2
Figures

Jarak dari Ibukota Kecamatan ke Ibukota Kabupaten di Kabupaten Maluku Tenggara(km), 2021
Area of Subdistrict in Maluku Tenggara Regency (%), 2021



Sumber/Source : Badan Perencanaan Pembangunan Penelitian dan Pengembangan Daerah Kabupaten Maluku Tenggara
Regional Development Planning and Research Agency of Maluku Tenggara Regency

1.1 KEADAAN GEOGRAFI GEOGRAPHY CONDITION

Tabel 1.1.1 Luas Daerah dan Jumlah Pulau Menurut Kecamatan di Kabupaten Maluku Tenggara, 2021
Total Area and Number of Islands by Subdistrict in Maluku Tenggara Regency, 2021

Kecamatan <i>Subdistrict</i>	Ibukota Kecamatan <i>Capital of Subdistrict</i>	Luas <i>Total Area</i> (km ² /sq.km)
(1)	(2)	(3)
Kei Kecil	Langgur	123,15
Kei Kecil Barat	Ohoira	101,68
Kei Kecil Timur	Rumat	86,03
Hoat Sorbay	Tetoat	95,61
Manyeuw	Rumahdian	63,26
Kei Kecil Timur Selatan	Danar Ternate	40,04
Kei Besar	Elat	134,19
Kei Besar Utara Timur	Hollat	174,58
Kei Besar Selatan	Weduar	79,68
Kei Besar Utara Barat	Uwat Reyaan	160,41
Kei Besar Selatan Barat	Rahangiar	39,59
Maluku Tenggara		1098,21

Lanjutan Tabel/*Continued Table 1.1.1*

Kecamatan Subdistrict	Persentase terhadap Luas Kabupaten Percentage to Regency's Area	Jumlah Pulau Number of Islands
(1)	(4)	(5)
Kei Kecil	10,59	17
Kei Kecil Barat	9,28	15
Kei Kecil Timur	6,62	1
Hoat Sorbay	7,97	3
Manyeuw	6,00	15
Kei Kecil Timur Selatan	5,38	-
Kei Besar	10,95	6
Kei Besar Utara Timur	16,19	4
Kei Besar Selatan	7,64	11
Kei Besar Utara Barat	15,30	8
Kei Besar Selatan Barat	4,08	3
Maluku Tenggara	100,00	83

Sumber/*Source*: Badan Perencanaan Pembangunan Penelitian dan Pengembangan Daerah Kabupaten Maluku Tenggara/*Regional Development Planning and Research Agency of Maluku Tenggara Regency*

Tabel
Table 1.1.2**Tinggi Wilayah dan Jarak ke Ibukota Kabupaten Menurut Kecamatan di Kabupaten Maluku Tenggara, 2021**
Altitude and Distance to the Capital of Regency by Subdistrict in Maluku Tenggara Regency, 2021

Kecamatan <i>Subdistrict</i>	Tinggi Wilayah (mdpl) <i>Altitude (m a.s.l)</i>	Jarak ke Ibukota Kabupaten (km) <i>Distance to the Capital of Regency (km)</i>
(1)	(2)	(3)
Kei Kecil	0-80	0,00
Kei Kecil Barat	0-80	24,99
Kei Kecil Timur	0-80	24,35
Hoat Sorbay	0-110	12,85
Manyeuw	0-90	11,12
Kei Kecil Timur Selatan	0-80	41,62
Kei Besar	0-750	38,44
Kei Besar Utara Timur	0-760	69,58
Kei Besar Selatan	0-600	40,50
Kei Besar Utara Barat	0-710	63,32
Kei Besar Selatan Barat	0-560	43,91

Sumber/Source: Badan Perencanaan Pembangunan Penelitian dan Pengembangan Daerah Kabupaten Maluku Tenggara/*Regional Development Planning and Research Agency of Maluku Tenggara Regency*

Tabel
Table 1.1.3**Frekuensi Gempa Bumi menurut Bulan di Kabupaten Maluku Tenggara, 2021**
Earthquakes Frequency by Month in Maluku Tenggara Regency, 2021

Kecamatan <i>Subdistrict</i>	Dirasakan <i>Felt</i>	Tidak Dirasakan <i>Not Felt</i>	Jumlah <i>Total</i>
(1)	(2)	(3)	(4)
Januari/ <i>January</i>
Februari/ <i>February</i>
Maret/ <i>March</i>
April/ <i>April</i>
Mei/ <i>May</i>
Juni/ <i>June</i>
Juli/ <i>July</i>
Agustus/ <i>August</i>
September/ <i>September</i>
Oktober/ <i>October</i>
November/ <i>November</i>
Desember/ <i>December</i>
Maluku Tenggara

Sumber/*Source*: Stasiun Geofisika Kelas I Ambon/*Ambon Class I Geophysics Station*

Tabel
Table 1.1.4

Frekuensi Gempa Bumi Berdasarkan Kekuatan menurut Bulan di Kabupaten Maluku Tenggara, 2021
Earthquakes Frequency Based on Magnitude by Month in Maluku Tenggara Regency, 2021

Bulan Month	Kekuatan Magnitude						
	<3,0	3,0–3,9	4,0–4,9	5,0–5,9	6,0–6,9	7,0–7,9	≥8,0
(1)	(2)	(3)	(4)	(5)	(6)	(7)	(8)
Januari/January
Februari/February
Maret/March
April/April
Mei/May
Juni/June
Juli/July
Agustus/August
September/September
Oktober/October
November/November
Desember/December
Maluku Tenggara

Sumber/Source: Stasiun Geofisika Kelas I Ambon/Ambon Class I Geophysics Station

Tabel
Table 1.1.5

Frekuensi Gempa Bumi Berdasarkan Kedalaman menurut Bulan di Kabupaten Maluku Tenggara, 2021
Earthquakes Frequency Based on Depth by Month in Maluku Tenggara Regency, 2021

Bulan Month	Kedalaman Depth		
	Dangkal Shallow (<60 km)	Menengah Intermediate (60–300 km)	Dalam Deep (>300 km)
(1)	(2)	(3)	(4)
Januari/January
Februari/February
Maret/March
April/April
Mei/May
Juni/June
Juli/July
Agustus/August
September/September
Oktober/October
November/November
Desember/December
Maluku Tenggara

Sumber/Source: Stasiun Geofisika Kelas I Ambon/Ambon Class I Geophysics Station

Tabel
Table 1.1.6

Nama Sungai menurut Letaknya di Kabupaten Maluku Tenggara, 2021
Names of River by Location in Maluku Tenggara Regency, 2021

Nama Sungai <i>Name of River</i>	Letak <i>Position</i>	Kecamatan <i>Subdistrict</i>
(1)	(2)	(3)
Semawi	Semawi	Kei Kecil timur
Evu	Evu	Hoat Sorbay
Warwut	Warwut	Hoat Sorbay
Uf	Uf	Kei Kecil Timur Selatan
Watuvar	Watuvar	Kei Besar
Wakol	Wakol	Kei Besar
Hollay	Hollay	Kei Besar Utara Timur
Ur	Ur	Kei Besar Utara Timur
Soin	Soin	Kei Besar Utara Timur
Hoko	Hoko	Kei Besar Utara Timur
Kilwair	Kilwair	Kei Besar Utara Timur
Weduar	Weduar	Kei Besar Selatan
Ad	Ad	Kei Besar Utara Barat

Sumber/Source: Badan Perencanaan Pembangunan Penelitian dan Pengembangan Daerah Kabupaten Maluku Tenggara/*Regional Development Planning and Research Agency of Maluku Tenggara Regency*

1.2 KEADAAN IKLIM CLIMATE CONDITION

Tabel 1.2.1 **Pengamatan Unsur Iklim Menurut Bulan di Stasiun Meteorologi Dumatubun Langgur, 2021**
Table 1.2.1 **Observation of Climate Elements by Months at Langgur Dumatubun Meteorological Station, 2021**

Bulan Month	Suhu/Temperature (°C)			Kelembaban/Humidity (%)		
	Minimum	Rata-rata Average	Maksimum Maximum	Minimum	Rata-rata Average	Maksimum Maximum
(1)	(2)	(3)	(4)	(5)	(6)	(7)
Januari/January	...	26,6	30,7	...	92	...
Februari/February	...	26,6	30,7	...	91	...
Maret/March	...	26,9	30,5	...	91	...
April/April	...	26,2	31,1	...	89	...
Mei/May	...	27,5	28,2	...	87	...
Juni/June	...	26,4	29,9	...	88	...
Juli/July	24,2	26,4	29,5	...	89	...
Agustus/August	24,5	27,7	30,0	...	86	...
September/September	24,6	27,1	30,3	...	86	...
Oktober/October	23,2	27,9	32,2	...	88	...
November/November	23,6	27,1	31,6	...	91	...
Desember/December	23,9	26,7	30,9	...	92	...

Lanjutan Tabel/*Continued Table 1.2.1*

Bulan Month	Kecepatan Angin (m/det) Wind Velocity (m/sec)			Tekanan Udara/Atmospheric Pressure (mb)		
	Minimum	Rata-rata Average	Maksimum Maximum	Minimum	Rata-rata Average	Maksimum Maximum
(1)	(8)	(9)	(10)	(11)	(12)	(13)
Januari/January	4	1,0	17	...	1005,6	...
Februari/February	8	49,7	17	...	1006,1	...
Maret/March	4	41,1	15	...	1007,3	...
April/April	3	30,0	12	...	1007,9	...
Mei/May	8	100,8	15	...	1007,4	...
Juni/June	5	87,8	12	...	1009,3	...
Juli/July	6	101,1	12	...	1008,4	...
Agustus/August	6	123,8	13	...	1009,6	...
September/September	7	115,0	13	...	1008,6	...
Oktober/October	4	46,6	11	...	1007,9	...
November/November	4	27,3	11	...	1006,1	...
Desember/December	4	30,9	25	...	1006,2	...

Lanjutan Tabel/*Continued Table 1.2.1*

Bulan Month	Jumlah Curah Hujan Number of Precipitation (mm)	Jumlah Hari Hujan (hari) Number of Rainy Days (day)	Penyinaran Matahari Duration of Sunshine (%)
(1)	(14)	(15)	(16)
Januari/ <i>January</i>	389,7	30	508
Februari/ <i>February</i>	290,4	23	409
Maret/ <i>March</i>	278,7	27	997
April/ <i>April</i>	162,0	18	1078
Mei/ <i>May</i>	215,7	29	828
Juni/ <i>June</i>	188,8	20	1095
Juli/ <i>July</i>	314,1	11	663
Agustus/ <i>August</i>	147,3	21	1548
September/ <i>September</i>	202,1	21	1163
Oktober/ <i>October</i>	100,5	15	1370
November/ <i>November</i>	340,4	24	750
Desember/ <i>December</i>	586,1	29	656

Sumber/*Source*: Stasiun Meteorologi Dumatubun Langgur/*Langgur Dumatubun Meteorological Station*

BAB 02 PEMERINTAHAN GOVERNMENT

REALISASI APBD 2020

PENDAPATAN DAERAH



PENGELUARAN DAERAH



TAHUN 2020, REALISASI BELANJA KABUPATEN MALUKU TENGGARA

Turun **9,23 %**



Belanja Daerah Kabupaten Maluku Tenggara
2018 - 2020

Pendapatan Hasil
Retribusi Daerah
Kabupaten Maluku
Tenggara
mencapai

0,29 persen
dari seluruh
pendapatan
Kabupaten Maluku
Tenggara selama
tahun 2020

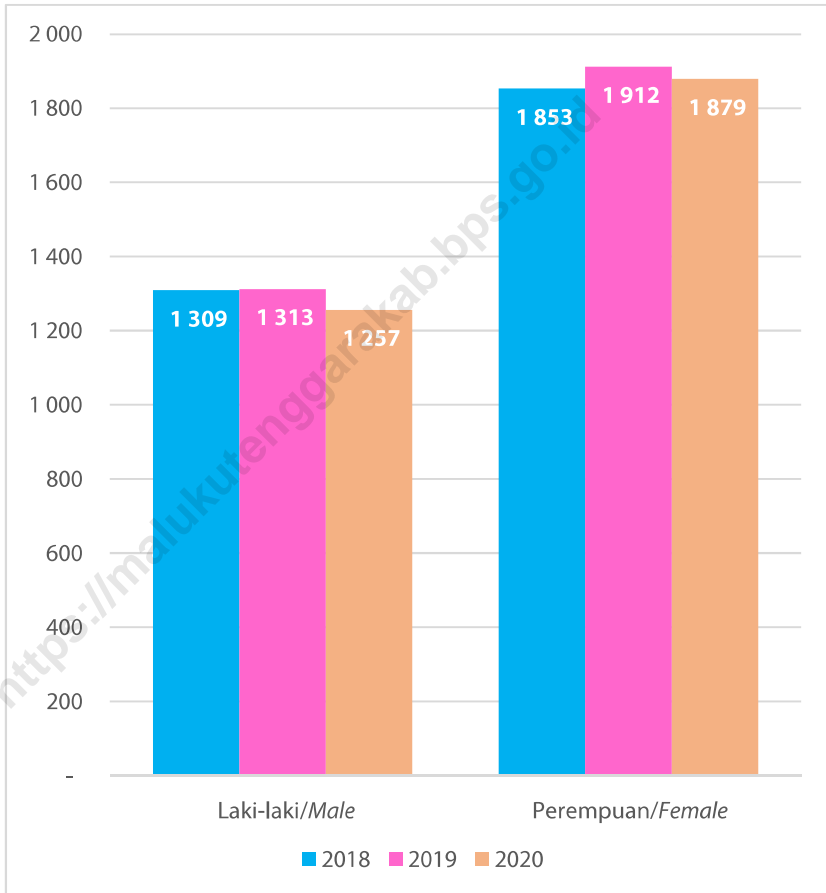
PENJELASAN TEKNIS**TECHNICAL NOTES**

- | | |
|-------------------------------------------------------------------------------------------------------------------------------------------------------------------------------------------------------------------------------------------------------------------------------------------------------------------------------------------------------------------------------------------------------------|----------------------------------------------------------------------------------------------------------------------------------------------------------------------------------------------------------------------------------------------------------------------------------------------------------------------------------------------------------------------------------------------------------------------|
| <p>1. Berdasarkan Peraturan Menteri Dalam Negeri Republik Indonesia Nomor 18 Tahun 2014 Tentang Kode dan Data Wilayah Administrasi Pemerintah, Satuan Lingkungan Setempat yang awalnya dusun mengalami peningkatan menjadi desa.</p> | <p>1. <i>Based on the Regulation of the Minister of Home Affairs of the Republic of Indonesia Number 18/2014 Regarding the Code and Data of Government Administration Areas, the local environmental unit which was originally a hamlet has increased to become a village.</i></p> |
| <p>2. Ohoi adalah kesatuan masyarakat hukum adat yang bersifat geneologis teritorial, memiliki batas wilayah, berfungsi mengatur dan mengurus kepentingan masyarakat berdasarkan hak, asal usul dan adat istiadat setempat, menyelenggarakan tugas pemerintah, serta diakui dan dihormati dalam sistem Pemerintahan Negara Kesatuan Republik Indonesia dan berada di wilayah Kabupaten Maluku Tenggara.</p> | <p>2. <i>Ohoi is a territorial customary community unit that is territorial genealogical, has territorial boundaries, functions to regulate and manage community interests based on local rights, origins and customs, performs governmental duties, and is recognized and respected in the Government of the Unitary State of the Republic of Indonesia and is in the territory of Maluku Tenggara Regency.</i></p> |
| <p>3. Kedudukan ohoi setara dengan desa.</p> | <p>3. <i>Ohoi's position is equivalent to that of the village.</i></p> |
| <p>4. Aparatur Sipil Negara yang selanjutnya disingkat ASN adalah profesi bagi pegawai negeri sipil dan pegawai pemerintah dengan perjanjian kerja yang bekerja pada instansi pemerintah.</p> | <p>4. <i>State Civil Servicer, hereinafter referred to as ASN, is a profession for civil servants and government employees with work agreements that work for government agencies.</i></p> |

5. Pegawai Aparatur Sipil Negara yang selanjutnya disebut Pegawai ASN adalah pegawai negeri sipil dan pegawai pemerintah dengan perjanjian kerja yang diangkat oleh pejabat pembina kepegawaian dan disertai tugas dalam suatu jabatan pemerintahan atau disertai tugas negara lainnya dan digaji berdasarkan peraturan perundang-undangan.
6. Pegawai Negeri Sipil yang selanjutnya disingkat PNS adalah warga negara Indonesia yang memenuhi syarat tertentu, diangkat sebagai Pegawai ASN secara tetap oleh pejabat pembina kepegawaian untuk menduduki jabatan pemerintahan.
5. *Civil Service Servant, hereinafter referred to as ASN, are civil servants and government employees with an employment agreement appointed by the civil servant development officer and entrusted with duties in a government position or assigned to other state duties and are paid based on statutory regulations.*
6. *Civil Servants, hereinafter referred to as PNS, are Indonesian citizens who meet certain conditions, are appointed as ASN on a permanent basis by the staff development officer to occupy government positions.*

Gambar 2.1
Figures

Jumlah Pegawai Negeri Sipil Menurut Jenis Kelamin di Kabupaten Maluku Tenggara, Desember 2019 – Desember 2021
Number of Civil Servants by Sex in Maluku Tenggara Regency, December 2019 – December 2021



Sumber/Source : Dinas Kepegawaian dan Pengembangan Sumber Daya Manusia Kabupaten Maluku Tenggara
Department of Employment and Human Resources Development Maluku Tenggara Regency

2.1 WILAYAH ADMINISTRATIF ADMINISTRATIVE AREA

Tabel 2.1.1 **Jumlah Desa¹/Kelurahan Menurut Kecamatan di Kabupaten Maluku Tenggara, 2017–2021**
Table 2.1.1 **Number of Villages¹/Kelurahan by Subdistrict in Maluku Tenggara Regency, 2017–2021**

Kecamatan Subdistrict	2017	2018	2019	2020	2021
(1)	(2)	(3)	(4)	(5)	(6)
Kei Kecil	17	17	17	17	17
Kei Kecil Barat	10	10	10	10	10
Kei Kecil Timur	18	18	18	18	18
Hoat Sorbay	13	13	13	13	13
Manyeuw	9	9	9	9	9
Kei Kecil Timur Selatan	11	11	11	11	11
Kei Besar	37	37	37	37	37
Kei Besar Utara Timur	30	30	30	30	30
Kei Besar Selatan	10	10	10	10	10
Kei Besar Utara Barat	25	25	25	25	25
Kei Besar Selatan Barat	13	13	13	13	13
Maluku Tenggara	193	193	193	193	193

Catatan/Note: ¹ Termasuk kelurahan dan Unit Permukiman Transmigrasi (UPT)/Include Transmigration Settlement Unit

Sumber/Source: Peraturan Badan Pusat Statistik Nomor 5 Tahun 2021 Tanggal 30 Desember 2021 tentang Perubahan Atas Peraturan Badan Pusat Statistik Nomor 1 Tahun 2021 tentang Kode dan Nama Wilayah Kerja Statistik Tahun 2021/Chief Statistician Regulation Number 5/2021, December 30 2021, as a revision of Chief Statistician Regulation Number 1 of 2021 on Code and Name of Regional Level of Data Collection.

2.2 DEWAN PERWAKILAN RAKYAT DAERAH REGIONAL HOUSE OF REPRESENTATIVE

Tabel 2.2.1 **Jumlah Anggota Dewan Perwakilan Rakyat Daerah Menurut Partai Politik dan Jenis Kelamin di Kabupaten Maluku Tenggara, 2021**
Number of Regional House of Representatives's Members by Political Parties and Sex in Maluku Tenggara Regency, 2021

Partai Politik/Fraksi <i>Political Parties</i>	Laki-laki <i>Male</i>	Perempuan <i>Female</i>	Jumlah <i>Total</i>
(1)	(2)	(3)	(4)
Demokrat-PKS	3	-	3
Gerindra	3	-	3
Gotong Royong	5	-	5
Nasdem	1	2	3
PAN	3	-	3
Perindo	2	1	3
PKB	4	1	5
Maluku Tenggara	21	4	25

Sumber/*Source*: Sekretariat Dewan Perwakilan Rakyat Daerah Kabupaten Maluku Tenggara/*Secretariat of Regional House of Representative Maluku Tenggara Regency*

Tabel
Table 2.2.2

**Ketua dan Wakil Ketua Dewan Perwakilan Rakyat Daerah
Kabupaten Maluku Tenggara
Chairman and Vice Chairman Regional House of
Representative Maluku Tenggara Regency**

Ketua Chairman	Wakil Ketua Vice Chairman	Masa Jabatan Office Periode
(1)	(2)	(3)
St. Tapotubun, S.IP	1. Drs. Hi. M. M. Tamher	1999–2004
	2. C. Rettobjaan, SM.	1999–2002
	3. Rony H. Renyut	1999–2004
	4. W. Pattianakota	2003–2004
Drs.Hi. M. M. Tamher	1. Drs. P. V. Tapotubun	2004–2007
	2. Th. Rejaan, SH	2007–2009
A. Welerubun, SH	1. Abd. Gani Renleeuw, ST	2009–2014
	2. Gerry H. Hukubun, SE	2009–2014
S.T.A Welerubun, SH	1. E.U Safsafubun, S.IP	2014–2019
	2. Hamza Rahayaan	2014–2019
	3. Stepanus Layanan	2019–2020
	4. Ir. Tony Tunavarny	2019–2020
Minduchri Kudubun, SE	1. Alberth Efruan, S.Pd.K	2020–2024
	2. Yohanis Bosco Rahawarin, SH	2020–2024

Sumber/Source: Sekretariat Dewan Perwakilan Rakyat Daerah Kabupaten Maluku Tenggara/Secretariat of Regional House of Representative Maluku Tenggara Regency

Tabel
Table 2.2.3

**Jumlah Keputusan Dewan Perwakilan Rakyat Daerah
Kabupaten Maluku Tenggara, 2019 dan 2021**
**Number of Decrees Regional House of Representative
Maluku Tenggara Regency, 2019 and 2021**

Jenis Keputusan <i>Kind of Decrees</i>	2020		2021	
	Target <i>Target</i>	Realisasi <i>Realization</i>	Target <i>Target</i>	Realisasi <i>Realization</i>
(1)	(2)	(3)	(4)	(5)
Peraturan Daerah <i>Regional Regulation</i>	19	4	20	8
Keputusan Dewan <i>Council Decisions</i>	–	22	-	20
Keputusan Pimpinan <i>Chairman Decisions</i>	–	24	-	19
Surat Keluar <i>Invoice</i>	–	346	-	414

Sumber/Source: Sekretariat Dewan Perwakilan Rakyat Daerah Kabupaten Maluku Tenggara/*Secretariat of Regional House of Representative Maluku Tenggara Regency*

2.3 SUMBER DAYA MANUSIA HUMAN RESOURCES

Tabel 2.3.1 **Jumlah Pegawai Negeri Sipil Menurut Jabatan dan Jenis Kelamin di Kabupaten Maluku Tenggara, Desember 2020 dan Desember 2021**
Number of Civil Servants by Occupation and Sex in Maluku Tenggara Regency, December 2020 and December 2021

Jabatan Occupation	2020		Jumlah Total
	Laki-laki Male	Perempuan Female	
(1)	(2)	(3)	(4)
Fungsional Tertentu <i>Specific Functional</i>	485	1 372	1 857
Fungsional Umum <i>Staf General Functional</i>	408	300	708
Struktural/ <i>Structural</i>			
Eselon VI/ <i>5th Echelon</i>	–	–	–
Eselon IV/ <i>4th Echelon</i>	234	158	392
Eselon III/ <i>3rd Echelon</i>	101	44	145
Eselon II/ <i>2nd Echelon</i>	29	5	34
Eselon I/ <i>1st Echelon</i>	–	–	–
Jumlah/Total	1 257	1 879	3 136

Lanjutan Tabel/*Continued Table 2.3.1*

Jabatan <i>Occupation</i>	2021		
	Laki-laki <i>Male</i>	Perempuan <i>Female</i>	Jumlah <i>Total</i>
(1)	(5)	(6)	(7)
Fungsional Tertentu <i>Specific Functional</i>	488	1 373	1 861
Fungsional Umum <i>Staf General Functional</i>	371	278	649
Struktural/ <i>Structural</i>			
Eselon V/ <i>5th Echelon</i>	-	-	-
Eselon IV/ <i>4th Echelon</i>	243	158	401
Eselon III/ <i>3rd Echelon</i>	108	43	151
Eselon II/ <i>2nd Echelon</i>	30	5	35
Eselon I/ <i>1st Echelon</i>	-	-	-
Jumlah/<i>Total</i>	1 240	1 857	3 097

Sumber/*Source*: Badan Kepegawaian dan Pengembangan Sumber Daya Manusia Kabupaten Maluku Tenggara/*Department of Employment and Human Resources Development Maluku Tenggara Regency*

Tabel
Table 2.3.2**Jumlah Pegawai Negeri Sipil Menurut Tingkat Pendidikan dan Jenis Kelamin di Kabupaten Maluku Tenggara, Desember 2020 dan Desember 2021**
Number of Civil Servants by Educational Level and Sex in Maluku Tenggara Regency, December 2020 and December 2021

Tingkat Pendidikan <i>Educational Level</i>	2020		
	Laki-laki <i>Male</i>	Perempuan <i>Female</i>	Jumlah <i>Total</i>
(1)	(2)	(3)	(4)
Sampai dengan SD <i>Up to Primary School</i>	3	2	5
SMP/Sederajat <i>General Vocational Junior High School</i>	25	10	35
SMA/Sederajat <i>General/Vocational Senior High School</i>	412	426	838
Diploma I, II/Akta I, II <i>Diploma I, II/Akta I, II</i>	56	166	222
Diploma III/Akta III/Sarjana Muda <i>Diploma III/Akta III/Bachelor</i>	72	285	357
Tingkat Sarjana/Doktor/Ph.D <i>University Graduates</i>	689	990	1 679
Jumlah/Total	1 257	1 879	3 136

Lanjutan Tabel/*Continued Table 2.3.2*

Tingkat Pendidikan <i>Educational Level</i>	2021		
	Laki-laki <i>Male</i>	Perempuan <i>Female</i>	Jumlah <i>Total</i>
(1)	(5)	(6)	(7)
Sampai dengan SD <i>Up to Primary School</i>	1	-	1
SMP/Sederajat <i>General Vocational Junior High School</i>	7	4	11
SMA/Sederajat <i>General/Vocational Senior High School</i>	375	394	769
Diploma I, II/Akta I, II <i>Diploma I, II/Akta I, II</i>	53	179	232
Diploma III/Akta III/Sarjana Muda <i>Diploma III/Akta III/Bachelor</i>	75	267	342
Tingkat Sarjana/Doktor/Ph.D <i>University Graduates</i>	729	1 013	1 742
Jumlah/Total	1 240	1 857	3 097

Sumber/Source: Badan Kepegawaian dan Pengembangan Sumber Daya Manusia Kabupaten Maluku Tenggara/*Department of Employment and Human Resources Development Maluku Tenggara Regency*

Tabel
Table 2.3.3

**Jumlah Pegawai Negeri Sipil Menurut Tingkat
Kepangkatan dan Jenis Kelamin di Kabupaten Maluku
Tenggara, Desember 2020 dan Desember 2021**
*Number of Civil Servants by Hierarchy and Sex in Maluku
Tenggara Regency, December 2020 and December 2021*

Pangkat/Golongan/Ruang Hierarchy	2020		
	Laki-laki Male	Perempuan Female	Jumlah Total
(1)	(2)	(3)	(4)
1. I/A (Juru Muda)	–	–	–
2. I/B (Juru Muda Tingkat I)	–	–	–
3. I/C (Juru)	4	–	4
4. I/D (Juru Tingkat I)	6	4	10
Golongan I/Range I	10	4	14
5. II/A (Pengatur Muda)	14	9	23
6. II/B (Pengatur Muda Tingkat I)	82	78	160
7. II/C (Pengatur)	100	98	198
8. II/D (Pengatur Tingkat I)	98	146	244
Golongan II/Range II	294	331	625
9. III/A (Penata Muda)	164	360	524
10. III/B (Penata Muda Tingkat I)	159	431	590
11. III/C (Penata)	247	309	556
12. III/D (Penata Tingkat I)	198	265	463
Golongan III/Range III	768	1 365	2 133
13. IV/A (Pembina)	120	120	240
14. IV/B (Pembina Tingkat I)	43	53	96
15. IV/C (Pembina Utama Muda)	21	6	27
16. IV/D (Pembina Utama Madya)	1	–	1
17. IV/E (Pembina Utama)	–	–	–
Golongan IV/Range IV	185	179	364
Jumlah/Total	1 257	1 879	3 136

Lanjutan Tabel/*Continued Table 2.3.3*

Pangkat/Golongan/Ruang <i>Hierarchy</i>	2021		
	Laki-laki <i>Male</i>	Perempuan <i>Female</i>	Jumlah <i>Total</i>
(1)	(5)	(6)	(7)
1. I/A (Juru Muda)	-	-	-
2. I/B (Juru Muda Tingkat I)	-	-	-
3. I/C (Juru)	2	-	2
4. I/D (Juru Tingkat I)	5	3	8
Golongan I/Range I	7	3	10
5. II/A (Pengatur Muda)	15	8	23
6. II/B (Pengatur Muda Tingkat I)	63	70	133
7. II/C (Pengatur)	92	101	193
8. II/D (Pengatur Tingkat I)	97	127	224
Golongan II/Range II	267	306	573
9. III/A (Penata Muda)	210	384	594
10. III/B (Penata Muda Tingkat I)	147	353	500
11. III/C (Penata)	218	359	577
12. III/D (Penata Tingkat I)	221	294	515
Golongan III/Range III	796	1 390	2 186
13. IV/A (Pembina)	106	105	211
14. IV/B (Pembina Tingkat I)	41	48	89
15. IV/C (Pembina Utama Muda)	22	5	27
16. IV/D (Pembina Utama Madya)	1	-	1
17. IV/E (Pembina Utama)	-	-	-
Golongan IV/Range IV	170	158	328
Jumlah/Total	1 240	1 857	3 097

Sumber/Source: Badan Kepegawaian dan Pengembangan Sumber Daya Manusia Kabupaten Maluku Tenggara/*Department of Employment and Human Resources Development Maluku Tenggara Regency*

Tabel
Table 2.3.4

Jumlah Pegawai Negeri Sipil Menurut Instansi Pemerintahan dan Jenis Kelamin di Kabupaten Maluku Tenggara, Desember 2020 dan Desember 2021
Number of Civil Servants by Government Institution and Sex in Maluku Tenggara Regency, December 2020 and December 2021

Instansi Pemerintahan Government Office	2020		
	Laki-laki Male	Perempuan Female	Jumlah Total
(1)	(2)	(3)	(4)
Sekretariat Daerah	55	47	102
Sekretariat Dewan Perwakilan Rakyat Daerah	16	15	31
Badan Kepegawaian dan Pengembangan SDM	28	13	41
Inspektorat	19	13	32
Badan Perencanaan Pembangunan Pengembangan dan Penelitian Daerah	19	20	39
BPKAD	11	17	28
Badan Pendapatan Daerah	23	11	34
Badan Kesbangpol dan Linmas	15	9	24
Badan Penanggulangan Bencana Daerah	14	6	20
Badan Pengolah Perbatasan Daerah	9	5	14
Satuan Polisi Pamong Praja	50	4	54
Dinas Pemberdayaan Masyarakat, Desa, Perempuan dan Perlindungan Anak	15	18	33
Dinas Kependudukan dan Pencatatan Sipil	12	12	24
Dinas Perumahan, Kawasan Pemukiman dan Pertanahan	22	10	32
Dinas Ketahanan Pangan dan Pertanian	51	23	74
Dinas Kebudayaan	8	9	17
Dinas Pengendalian Penduduk dan Keluarga Berencana	10	15	25
Dinas Pemuda dan Olah Raga	15	6	21
Dinas Pendidikan	423	951	1 374
Dinas Kesehatan	140	507	647
Dinas Pekerjaan Umum dan Tata Ruang	40	17	57

Lanjutan Tabel/*Continued Table* 2.3.4

Instansi Pemerintahan <i>Government Office</i>	2020		
	Laki-laki <i>Male</i>	Perempuan <i>Female</i>	Jumlah <i>Total</i>
(1)	(2)	(3)	(4)
Dinas Penanaman Modal dan Pelayanan Terpadu Satu Pintu	24	11	35
Dinas Perhubungan	25	5	30
Dinas Kearsipan dan Perpustakaan Daerah	10	9	19
Dinas Perikanan	27	15	42
Dinas Perindustrian, Perdagangan dan Ketenagakerjaan	14	17	31
Dinas Koperasi Usaha Kecil dan Menengah	8	8	16
Dinas Sosial Daerah	20	7	27
Dinas Pariwisata	16	15	31
Dinas Lingkungan Hidup	7	15	22
Dinas Komunikasi dan Informatika	20	9	29
Kecamatan	86	37	123
Kelurahan	5	3	8
Jumlah/Total	1 257	1 879	3 136

Lanjutan Tabel/Continued Table 2.3.4

Instansi Pemerintahan Government Office	2021		
	Laki-laki Male	Perempuan Female	Jumlah Total
(1)	(5)	(6)	(7)
Sekretaris Daerah	70	44	114
Sekretariat Dewan Perwakilan Rakyat Daerah	21	15	36
Satuan Polisi Pamong Praja	48	7	55
Inspektorat	19	12	31
Badan Keuangan dan Aset Daerah	11	15	26
Badan Pendapatan Daerah	22	8	30
Badan Perencanaan Pembangunan Penelitian dan Pengembangan Daerah	20	24	44
Badan Kepegawaian dan Pengembangan Sumber Daya Manusia	26	13	39
Badan Pengelola Perbatasan Daerah	9	5	14
Badan Penanggulangan Bencana Daerah	16	6	22
Badan Kesatuan Bangsa dan Politik	15	9	24
Dinas Perikanan	26	14	40
Dinas Kesehatan	157	514	671
Dinas Lingkungan Hidup	11	13	24
Dinas Penanaman Modal dan Pelayanan Terpadu Satu Pintu	24	11	35
Dinas Pendidikan	380	926	1 306
Dinas Kebudayaan	9	10	19
Dinas Pengendalian Penduduk dan Keluarga Berencana	10	13	23
Dinas Perhubungan	26	5	31
Dinas Perindustrian, Perdagangan, dan Ketenagakerjaan	17	21	38
Dinas Sosial Daerah	22	10	32
Dinas Komunikasi dan Informatika	18	8	26
Dinas Kearsipan dan Perpustakaan Daerah	9	8	17
Dinas Koperasi Usaha Kecil dan Menengah	9	6	15

Lanjutan Tabel/*Continued Table 2.3.4*

Instansi Pemerintahan <i>Government Office</i>	2021		
	Laki-laki <i>Male</i>	Perempuan <i>Female</i>	Jumlah <i>Total</i>
(1)	(5)	(6)	(7)
Dinas Pemuda dan Olahraga	15	6	21
Dinas Pariwisata	13	17	30
Dinas Pemberdayaan Masyarakat, Desa, Perempuan dan Perlindungan Anak	16	16	32
Dinas Pekerjaan Umum dan Tata Ruang	38	18	56
Dinas Ketahanan Pangan dan Pertanian	47	18	65
Dinas Kependudukan dan Pencatatan Sipil	13	12	25
Dinas Perumahan, Kawasan Permukiman dan Pertanahan	15	13	28
Kecamatan	84	37	121
Kelurahan	4	3	7
Jumlah/Total	1 240	1 857	3 097

Sumber/Source: Badan Kepegawaian dan Pengembangan Sumber Daya Manusia Kabupaten Maluku Tenggara/*Department of Employment and Human Resources Development Maluku Tenggara Regency*

Tabel
Table 2.3.5**Jumlah Kekuatan Personel POLRES Maluku Tenggara,
2020 dan 2021**
**Number of POLRES Personnel of Maluku Tenggara, 2020 and
2021**

Kesatuan Unit	2020		2021	
	POLRI Indonesia Polices	PNS Civil Servant	POLRI Indonesia Polices	PNS Civil Servant
(1)	(2)	(3)	(4)	(5)
MAPOLRES Malra	263	2	279	2
Polsek Kei Kecil	27	–	26	–
Polsek Kei Kecil Barat	10	–	11	–
Polsek Kei Kecil Timur	12	–	11	–
Polsek Kei Besar	19	–	24	–
Polsek Kei Besar Utara Timur	10	–	11	–
Polsek Kei Besar Selatan	12	–	11	–
Polsek Kur	10	–	10	–
Polsek Tayando	11	–	11	–
Polsek Dullah Utara	16	–	16	–
Polsek Dullah Selatan	19	–	16	–
Pos Kawasan Pelabuhan	8	–	8	–
Jumlah Total	417	2	434	2

Sumber/Source: Polres Tual/Police Office of Tual

2.4 KEUANGAN PEMERINTAH GOVERNMENT FINANCE

Tabel 2.4.1 **Realisasi Pendapatan Pemerintah Kabupaten Maluku Tenggara Menurut Jenis Pendapatan (ribu rupiah), 2018–2021**
Actual Maluku Tenggara Regency Government Revenues by Kind of Revenues (thousand rupiahs), 2018–2021

Jenis Pendapatan/Kind of Revenues	2018	2019
(1)	(2)	(3)
1. Pendapatan Asli Daerah (PAD)/Regional Revenue	55 136 774,87	56 518 085,80
1.1 Pajak Daerah/Regional Tax	9 190 359,71	14 664 389,36
1.2 Retribusi Daerah/Regional Retribution	1 847 314,50	1 940 632,50
1.3 Hasil Perusahaan Milik Daerah dan Pengelolaan Kekayaan Daerah yang Dipisahkan/Regional-Owned Company Revenue and Separated Management of Regional Wealth	–	–
1.4 Lain-lain PAD yang Sah/Other Regional Revenue	44 098 600,66	39 913 063,94
2. Dana Perimbangan/Balance Funds	682 538 467,98	696 279 845,86
2.1 Bagi Hasil Pajak/Tax Sharing Revenue	9 183 926,64	6 950 838,11
2.2 Bagi Hasil Bukan Pajak/Sumber Daya Alam/Non-Tax Sharing Revenue/Natural Resources	–	1 240 382,20
2.3 Dana Alokasi Umum/General Allocation Fund	495 979 781,00	507 138 710,00
2.4 Dana Alokasi Khusus/Special Allocation Fund	176 807 140,41	180 949 915,55
3. Lain-lain Pendapatan yang Sah/Other Revenue	180 702 141,53	185 682 290,54
3.1 Pendapatan Hibah/Grant	–	7 124 117,95
3.2 Dana Darurat/Emergency Fund	–	–
3.3 Dana Bagi Hasil Pajak dari Provinsi dan Pemerintah Daerah Lainnya/Tax Sharing Revenue from Provincial and Other Regional Governments	11 077 976,53	7 607 700,59
3.4 Dana Penyesuaian dan Otonomi Daerah/Regional Adjustment and Autonomy Fund	169 624 165,00	170 950 472,00
3.5 Bantuan Keuangan dari Provinsi atau Pemerintah Daerah Lainnya/Financial Assistance from Provincial or Other Regional Governments	–	–
3.6 Lainnya/Others	–	–
Jumlah/Total	918 377 384,39	938 480 222,20

Lanjutan Tabel/Continued Table 2.4.1

Jenis Pendapatan/ <i>Kind of Revenues</i>	2020	2021
(1)	(4)	(5)
1. Pendapatan Asli Daerah (PAD)/Regional Revenue	49 833 828,06	44 866 898,98
1.1 Pajak Daerah/ <i>Regional Tax</i>	7 473 433,50	7 490 230,18
1.2 Retribusi Daerah/ <i>Regional Retribution</i>	2 468 558,30	2 871 836,10
1.3 Hasil Perusahaan Milik Daerah dan Pengelolaan Kekayaan Daerah yang Dipisahkan/ <i>Regional-Owned Company Revenue and Separated Management of Regional Wealth</i>	4 631 954,41	5 292 090,24
1.4 Lain-lain PAD yang Sah/ <i>Other Regional Revenue</i>	35 259 881,84	29 212 742,45
2. Dana Perimbangan/Balance Funds	676 020 264,16	667 330 194,53
2.1 Bagi Hasil Pajak/ <i>Tax Sharing Revenue</i>	6 702 952,12	14 172 857,53
2.2 Bagi Hasil Bukan Pajak/Sumber Daya Alam/ <i>Non-Tax Sharing Revenue/Natural Resources</i>	3 757 950,06	—
2.3 Dana Alokasi Umum/ <i>General Allocation Fund</i>	459 754 431,00	453 062 144,00
2.4 Dana Alokasi Khusus/ <i>Special Allocation Fund</i>	205 804 930,98	190 018 485,25
3. Lain-lain Pendapatan yang Sah/Other Revenue	135 114 790,25	213 502 090,90
3.1 Pendapatan Hibah/ <i>Grant</i>	1 764 000,00	14 471 520,61
3.2 Dana Darurat/ <i>Emergency Fund</i>	—	—
3.3 Dana Bagi Hasil Pajak dari Provinsi dan Pemerintah Daerah Lainnya/ <i>Tax Sharing Revenue from Provincial and Other Regional Governments</i>	6 926 000,00	13 983 776,29
3.4 Dana Penyesuaian dan Otonomi Daerah/ <i>Regional Adjustment and Autonomy Fund</i>	126 424 790,25	185 046 194,00
3.5 Bantuan Keuangan dari Provinsi atau Pemerintah Daerah Lainnya/ <i>Financial Assistance from Provincial or Other Regional Governments</i>	—	—
3.6 Lainnya/ <i>Others</i>	—	—
Jumlah/Total	860 968 882,47	915 626 274,66

Sumber/Source: Badan Pengelolaan Keuangan, dan Aset Daerah Kabupaten Maluku Tenggara/*Financial Management and Regional Asset Agency of Maluku Tenggara Regency*

Tabel
Table 2.4.2

Realisasi Belanja Pemerintah Kabupaten Maluku Tenggara Menurut Jenis Belanja (ribu rupiah), 2018–2021
Actual Maluku Tenggara Regency Government Expenditures by Kind of Expenditures (thousand rupiahs), 2018–2021

Jenis Pendapatan <i>Kind of Revenues</i>	2018	2019
(1)	(2)	(3)
1. Belanja Tidak Langsung/<i>Indirect Expenditures</i>	465 926 949,18	471 385 713,06
1.1 Belanja Pegawai/ <i>Personnel Expenditures</i>	231 100 602,41	232 105 309,81
1.2 Belanja Bunga/ <i>Interest Expenditures</i>	–	–
1.3 Belanja Subsidi/ <i>Subsidies Expenditures</i>	–	–
1.4 Belanja Hibah/ <i>Grant Expenditures</i>	38 156 173,15	33 441 368,50
1.5 Belanja Bantuan Sosial/ <i>Social Aid Expenditures</i>	7 221 950,00	3 733 050,00
1.6 Belanja Bagi Hasil/ <i>Sharing Fund Expenditure</i>	1 730 545,49	2 320 532,43
1.7 Belanja Bantuan Keuangan/ <i>Financial Aids Expenditures</i>	187 371 028,12	199 376 381,32
1.8 Belanja Tidak Terduga/ <i>Unpredicted Expenditures</i>	344 650,00	409 071,00
2. Belanja Langsung/<i>Direct Expenditures</i>	457 598 731,79	486 842 810,71
2.1 Belanja Pegawai/ <i>Personnel Expenditures</i>	37 175 792,80	42 255 619,01
2.2 Belanja Barang dan Jasa/ <i>Goods and Services Expenditures</i>	202 805 469,38	240 207 024,16
2.3 Belanja Modal/ <i>Capital Expenditure</i>	217 617 469,62	204 380 167,53
Jumlah/<i>Total</i>	923 525 680,97	958 228 523,76

Lanjutan Tabel/Continued Table 2.4.2

Jenis Pendapatan <i>Kind of Revenues</i>	2020	2021
(1)	(4)	(5)
1. Belanja Tidak Langsung/Indirect Expenditures	486 106 700,65	516 040 946,31
1.1 Belanja Pegawai/Personnel Expenditures	265 029 023,17	255 084 828,16
1.2 Belanja Bunga/Interest Expenditures	–	900 000,00
1.3 Belanja Subsidi/Subsidies Expenditures	–	–
1.4 Belanja Hibah/Grant Expenditures	42 707 835,00	55 478 619,31
1.5 Belanja Bantuan Sosial/Social Aid Expenditures	3 602 200,00	7 579 414,05
1.6 Belanja Bagi Hasil/Sharing Fund Expenditure	1 399 103,02	2 332 092,79
1.7 Belanja Bantuan Keuangan/Financial Aids Expenditures	168 050 237,06	193 735 992,00
1.8 Belanja Tidak Terduga/Unpredicted Expenditures	5 318 302,40	750 000,00
2. Belanja Langsung/Direct Expenditures	383 667 628,63	306 178 338,44
2.1 Belanja Pegawai/Personnel Expenditures	17 629 093,61	–
2.2 Belanja Barang dan Jasa/Goods and Services Expenditures	204 413 546,49	231 881 258,96
2.3 Belanja Modal/Capital Expenditure	161 624 988,53	74 297 079,48
Jumlah/Total	869 774 329,28	822 219 284,74

Sumber/Source: Badan Pengelolaan Keuangan, dan Aset Daerah Kabupaten Maluku Tenggara/Financial Management and Regional Asset Agency of Maluku Tenggara Regency

Tabel
Table 2.4.3

**Jumlah Pendaftar Wajib Pajak pada Kantor Pelayanan
Penyuluhan dan Konsultasi Perpajakan Langgur menurut
Kecamatan di Kabupaten Maluku Tenggara, 2021**
*Amount of Taxable Register at Tax Counselling and Potency
Observation Office of Tual by Subdistrict in Maluku
Tenggara Regency, 2021*

Kecamatan Subdistrict	Badan Agency	Perorangan Individual	Pemungut Collector	Jumlah Total
(1)	(2)	(3)	(4)	(5)
Kei Kecil	25	326	1	352
Kei Kecil Barat	1	29	–	30
Kei Kecil Timur	3	36	–	39
Hoat Sorbay	2	44	–	46
Manyeuw	3	45	–	48
Kei Kecil Timur Selatan	3	25	–	28
Kei Besar	6	56	–	62
Kei Besar Utara Timur	2	30	–	32
Kei Besar Selatan	3	19	–	22
Kei Besar Utara Barat	6	20	–	26
Kei Besar Selatan Barat	4	24	–	30
Maluku Tenggara	58	656	1	715

Sumber/Source: Kantor Pelayanan Penyuluhan dan Konsultasi Perpajakan/Office of Langgur Tax Counseling and Consulting Services

Tabel
Table 2.4.4

Jumlah Wajib Pajak pada Kantor Pelayanan Penyuluhan dan Konsultasi Perpajakan Langgur menurut Kecamatan di Kabupaten Maluku Tenggara, 2021
Amount of Taxable at Tax Counselling and Potency Observation Office of Tual by Subdistrict in Maluku Tenggara Regency, 2021

Kecamatan Subdistrict	Badan Agency	Perorangan Individual	Pemungut Collector	Jumlah Total
(1)	(2)	(3)	(4)	(5)
Kei Kecil	1 069	10 022	144	11 235
Kei Kecil Barat	26	347	21	394
Kei Kecil Timur	25	702	28	755
Hoat Sorbay	21	576	20	617
Manyeuw	32	588	17	637
Kei Kecil Timur Selatan	31	431	19	481
Kei Besar	102	1 535	65	1 702
Kei Besar Utara Timur	21	388	44	453
Kei Besar Selatan	16	269	19	304
Kei Besar Utara Barat	16	247	36	299
Kei Besar Selatan Barat	11	142	16	169
Maluku Tenggara	1 370	15 247	249	17 046

Sumber/Source: Kantor Pelayanan Penyuluhan dan Konsultasi Perpajakan/Office of Langgur Tax Counseling and Consulting Services

BAB 03

PENDUDUK DAN KETENAGAKERJAAN

POPULATION AND EMPLOYMENT

Penduduk Kabupaten Maluku Tenggara umur 15 tahun ke atas
Menurut Jenis Kelamin dan Kegiatan Tahun 2020

Perempuan

Laki-laki



20.061

Bekerja

23.836



522

Pengangguran

1.416



3.440

Sekolah

2.682



10.226

*Mengurus Rumah
Tangga*



2.141

2.083

Lainnya



4.039



PENJELASAN TEKNIS

TECHNICAL NOTES

1. Salah satu sumber data kependudukan adalah sensus penduduk yang dilaksanakan setiap sepuluh tahun sekali. Sensus penduduk telah dilaksanakan sebanyak tujuh kali sejak Indonesia merdeka, yaitu tahun 1961, 1971, 1980, 1990, 2000, 2010, dan 2020.

Keenam sensus penduduk sebelumnya dilaksanakan dengan menggunakan metode tradisional, yaitu mencatat setiap penduduk dari rumah ke rumah. Pertama kalinya dalam sejarah sensus penduduk di Indonesia, Sensus Penduduk 2020 (SP2020) menggunakan metode kombinasi yaitu dengan memanfaatkan data Administrasi Kependudukan (Admuduk) dari Direktorat Jenderal Kependudukan dan Pencatatan Sipil (Ditjen Dukcapil) Kementerian Dalam Negeri (Kemendagri) sebagai data dasar pelaksanaan SP2020. Hal ini dirancang dan dilaksanakan sebagai upaya untuk mewujudkan "SATU DATA KEPENDUDUKAN INDONESIA".

SP2020 mencakup seluruh penduduk yang tinggal di wilayah teritorial Indonesia, mencakup Warga Negara Indonesia (WNI) dan Warga Negara Asing (WNA) yang telah menetap atau

1. *One of the sources of demographic data is population census, which is conducted every ten years. Population Census has been conducted seven times since Indonesia's independence: 1961, 1971, 1980, 1990, 2000, 2010, and 2020.*

The previous six population censuses were carried out using the traditional method, canvassing each person door-to-door. For the first time in the history of the population census in Indonesia, the 2020 Population Census (PC2020) used a combined method, that is utilizing Population Administration data managed by the Directorate General of Population and Civil Registration of the Ministry of Home Affairs as the basic data for the population census. This is designed and implemented as an effort to realize "ONE INDONESIAN POPULATION DATA".

PC2020 covered all residents who live in Indonesia's territory, including Indonesian citizens (WNI) and foreign citizens (WNA) who have stayed or plan to stay in Indonesian territory for at least one

berencana menetap di wilayah Indonesia selama minimal satu tahun. WNI yang dicakup juga termasuk mereka yang berada di luar negeri, yaitu Anggota Korps Diplomatik Republik Indonesia beserta keluarganya di luar negeri dan Anggota TNI/POLRI beserta keluarganya yang sedang melakukan misi perdamaian di luar negeri.

Untuk tahun yang tidak dilaksanakan sensus penduduk, data kependudukan diperoleh dari hasil proyeksi penduduk. Proyeksi penduduk merupakan suatu perhitungan ilmiah yang didasarkan pada asumsi dari komponen-komponen perubahan penduduk, yaitu kelahiran, kematian, dan migrasi (migrasi internasional dan migrasi risen antar provinsi). Proyeksi penduduk interim 2020-2023 dihitung menggunakan data dasar penduduk hasil perapihan umur dari data Administrasi Kependudukan dan SP2020 dengan menggunakan asumsi Angka Kelahiran Total sejak tahun 2020 konstan 2,1 (sesuai Proyeksi Survei Penduduk antar Sensus (SUPAS) 2015-2045), Angka Kematian Bayi (AKB) meneruskan hasil Proyeksi SUPAS 2015-2045, dan pola migrasi 2020 sama dengan pola migrasi hasil SUPAS 2015.

year. The Indonesian citizens who are covered also include those who are abroad, namely members of the Diplomatic Corps of the Republic of Indonesia and their families abroad and members of the TNI/POLRI and their families who are carrying out Peacekeeping Missions abroad.

For the periods besides the census year, population projection is applied to estimate population for those years. The population projection is an estimation based on the demographic components, such as birth, death, and migration (international migration and recent migration). The interim population projection for 2020-2023 is calculated from the single age smoothed combined from Population Administration Data and the 2020 Population Census. It uses the assumption that the Total Fertility Rate (TFR) since 2020 is constant at 2.1 (according to the population projection of 2015-2045 Intercensal Population Survey (SUPAS)), Infant Mortality Rate (IMR) continues the results of the 2015-2045 SUPAS Projection, and the 2020 migration pattern is the same as the pattern of migration in SUPAS2015 results.

Dalam publikasi ini, data yang disajikan merupakan hasil SP2020 (September), dan hasil proyeksi penduduk interim 2020-2023 (pertengahan tahun/ Juni). Diisajikan pula hasil registrasi penduduk oleh Dinas Kependudukan dan Pencatatan Sipil Kabupaten Maluku Tenggara.

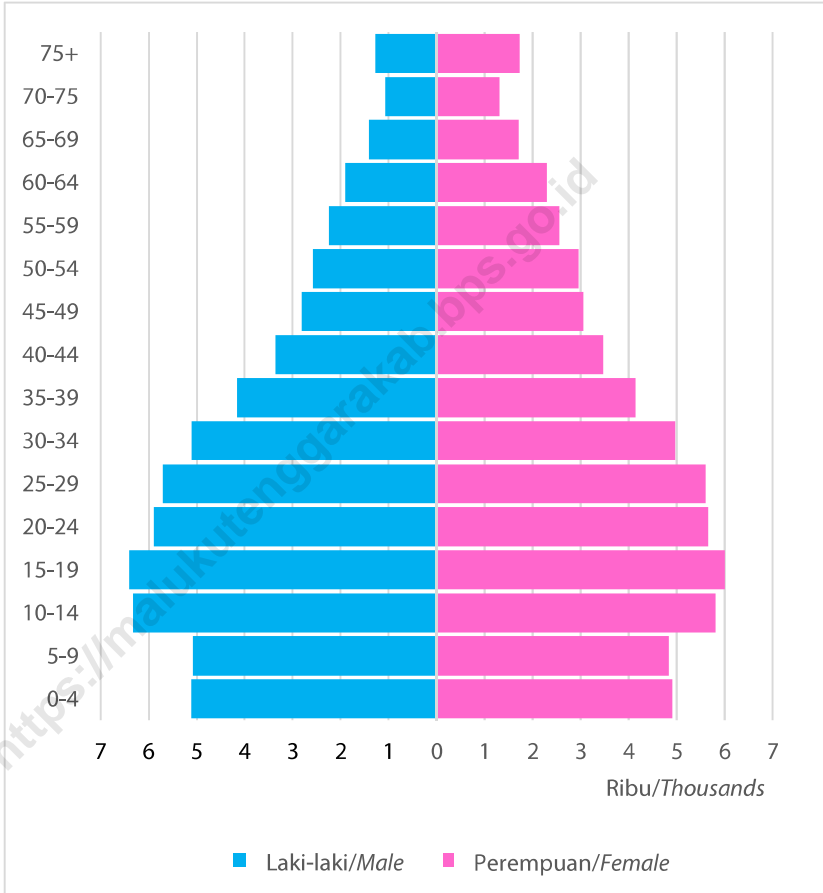
The data presented in this publication are the PC2020 results (September) and the result of interim population projection 2020-2023 (midyear/June). Also presented the result of population registration by the Office of Population and Civil Registration of Maluku Tenggara Regency.

2. Penduduk Indonesia adalah semua orang yang berdomisili di wilayah teritorial Indonesia, mencakup Warga Negara Indonesia (WNI) dan Warga Negara Asing (WNA) yang telah menetap selama satu tahun atau lebih atau berencana menetap di wilayah Indonesia selama minimal satu tahun. Pada sensus sebelumnya referensi waktu dalam konsep kependudukan adalah enam bulan. Perubahan ini didasari oleh UU No. 24 Tahun 2013 tentang Perubahan atas UU No. 23 Tahun 2006 tentang Administrasi Kependudukan pada Pasal 15.
 3. Laju pertumbuhan penduduk per tahun adalah angka yang menunjukkan rata-rata tingkat penambahan penduduk per tahun dalam jangka waktu tertentu. Angka ini dinyatakan sebagai persentase dari penduduk dasar. Metode penghitungan laju pertumbuhan penduduk yang digunakan oleh BPS adalah metode geometrik.
2. *The population of Indonesia are all people who live in Indonesia's territory, including Indonesian citizens and foreign citizens who have lived for one year or more or plan to stay in Indonesia territory for at least one year. In the previous census the time reference in the population concept was six months. This change is based on Law no.24 of 2013 concerning Amendments to Law no. 23 of 2006 concerning Population Administration in Article 15.*
 3. *Annual population growth rate is a number that shows the average rate of population growth per year in a certain period. This rate is a percentage of the basic population. The method used by Statistics Indonesia is the geometric method*

4. Kepadatan penduduk adalah ukuran persebaran penduduk yang menunjukkan jumlah penduduk untuk setiap kilometer persegi luas wilayah.
 5. Rasio jenis kelamin adalah perbandingan antara jumlah penduduk laki-laki dan jumlah penduduk perempuan pada suatu daerah dan waktu tertentu, yang biasanya dinyatakan dalam banyaknya penduduk laki-laki per 100 perempuan.
4. *Population density is a measure of the distribution of the population which shows the total population for each square kilometer of area.*
 5. *Sex ratio is the ratio between total male population and female population in a certain area and at a certain time, which is usually stated in the number of male residents per 100 females.*

Gambar 3.1
Figures

Piramida Penduduk Kabupaten Maluku Tenggara, 2021
Population Pyramid of Maluku Tenggara Regency, 2021



Sumber/Source: BPS, Sensus Penduduk 2021
BPS-Statistics Indonesia, The Population Census of 2020

3.1 PENDUDUK POPULATION

Tabel
Table 3.1.1

Penduduk, Laju Pertumbuhan Penduduk, Distribusi Persentase Penduduk, Kepadatan Penduduk, Rasio Jenis Kelamin Penduduk Menurut Kecamatan di Kabupaten Maluku Tenggara, 2020 dan 2021
Population, Population Growth Rate, Percentage Distribution of Population, Population Density, and Sex Ratio by Subdistrict in Maluku Tenggara Regency, 2020 and 2021

Kecamatan Subdistrict	Penduduk Population		Laju Pertumbuhan Penduduk per Tahun 2020–2021 Annual Population Growth Rate (%) 2019–2021	
	2020 ¹	2021 ²	2010–2020 ³	2010–2020 ⁴
(1)	(2)	(3)	(4)	(5)
Kei Kecil	33 987	34 432	2,02	1,75
Kei Kecil Barat	7 601	7 758	2,78	2,76
Kei Kecil Timur	8 205	8 339	2,34	2,18
Hoat Sorbay	10 139	10 398	3,27	3,42
Manyeuw	6 256	6 301	1,41	0,96
Kei Kecil Timur Selatan	5 683	5 809	2,94	2,97
Kei Besar	18 818	19 076	2,08	1,83
Kei Besar Utara Timur	11 289	11 385	1,55	1,14
Kei Besar Selatan	6 916	7 058	2,77	2,75
Kei Besar Utara Barat	9 131	9 269	2,22	2,02
Kei Besar Selatan Barat	3 486	3 593	3,79	4,11
Maluku Tenggara	121 511	123 418	2,26	2,10

Lanjutan Tabel/*Continued Table* 3.1.1

Kecamatan Subdistrict	Persentase Penduduk Percentage of Total Population		Kepadatan Penduduk per km ² Population Density per sq.km	
	2020 ¹	2021 ²	2020 ¹	2021 ²
(1)	(6)	(7)	(8)	(9)
Kei Kecil	27,97	27,90	311	315
Kei Kecil Barat	6,26	6,29	79	81
Kei Kecil Timur	6,75	6,76	120	122
Hoat Sorbay	8,34	8,43	123	126
Manyeuw	5,15	5,11	101	102
Kei Kecil Timur Selatan	4,68	4,71	102	105
Kei Besar	15,49	15,46	167	169
Kei Besar Utara Timur	9,29	9,22	68	68
Kei Besar Selatan	5,69	5,72	88	90
Kei Besar Utara Barat	7,51	7,51	58	59
Kei Besar Selatan Barat	2,87	2,91	83	85
Maluku Tenggara	100,00	100,00	118	120

Lanjutan Tabel/Continued Table 3.1.1

Kecamatan Subdistrict	Rasio Jenis Kelamin Population Sex Ratio	
	2020 ¹	2021 ²
(1)	(10)	(3)
Kei Kecil	99	99
Kei Kecil Barat	104	104
Kei Kecil Timur	98	97
Hoat Sorbay	99	99
Manyeuw	102	102
Kei Kecil Timur Selatan	98	98
Kei Besar	97	97
Kei Besar Utara Timur	100	100
Kei Besar Selatan	99	99
Kei Besar Utara Barat	99	99
Kei Besar Selatan Barat	100	101
Maluku Tenggara	99	99

Catatan/Note: ¹ Hasil Sensus Penduduk (SP) 2020 (September)/The Result of 2020 Population

² Hasil Proyeksi Penduduk Interim 2020-2023 (Pertengahan tahun/Juni)/The Result of 2020 Population

³ Laju pertumbuhan penduduk dihitung berdasarkan penduduk tahun 2010 (Mei) dibandingkan dengan penduduk tahun 2020 (September)/The Growth rate refers to the change of the population in 2010 (May) to the population in 2020 (September)

⁴ Laju pertumbuhan penduduk dihitung berdasarkan penduduk tahun 2020 (September) dibandingkan dengan penduduk tahun 2021 (Juni)/The Growth rate refers to the change of the population in 2020 (September) to the population in 2021 (June)

⁵ Luas Provinsi berdasarkan Peraturan Menteri Dalam Negeri Nomor 72 Tahun 2019 tanggal 25 Oktober 2019/Province area Based on Minister of Home Affairs Regulation Number 72/2019, October 25th, 2019

Sumber/Source: BPS dan Kementerian Dalam Negeri/BPS-Statistics Indonesia and Ministry of Home Affairs

Tabel
Table 3.1.2

Jumlah Penduduk Menurut Kelompok Umur dan Jenis Kelamin di Kabupaten Maluku Tenggara, 2021
Population by age Groups and Sex in Maluku Tenggara Regency, 2021

Kelompok Umur <i>Age Groups</i>	Jenis Kelamin <i>Sex</i>		Jumlah <i>Total</i>
	Laki-laki <i>Male</i>	Perempuan <i>Female</i>	
(1)	(2)	(3)	(4)
0-4	5 201	4 983	10 184
5-9	4 999	4 769	9 768
10-14	6 146	5 670	11 816
15-19	6 415	5 975	12 390
20-24	5 891	5 619	11 510
25-29	5 803	5 672	11 475
30-34	5 238	5 053	10 291
35-39	4 257	4 226	8 483
40-44	3 465	3 541	7 006
45-49	2 923	3 175	6 098
50-54	2 688	3 081	5 769
55-59	2 350	2 691	5 041
60-64	2 001	2 443	4 444
65-69	1 496	1 830	3 326
70-74	1 155	1 414	2 569
75+	1 375	1 873	3 248
Maluku Tenggara	61 403	62 015	123 418

Catatan/Note: Hasil Proyeksi Penduduk Interim 2020-2023 (Pertengahan tahun/Juni)/The Result of 2020 Population

Sumber/Source: BPS/BPS-Statistics Indonesia

Tabel 3.1.3 **Jumlah Penduduk Menurut Kecamatan dan Jenis Kelamin di Kabupaten Maluku Tenggara, 2021**
Table 3.1.3 **Population by Subdistrict and Sex in Maluku Tenggara Regency, 2021**

Kecamatan Subdistrict	Jenis Kelamin Sex		Jumlah Total
	Laki-laki Male	Perempuan Female	
(1)	(2)	(3)	(4)
Kei Kecil	17 138	17 626	34 764
Kei Kecil Barat	3 990	3 888	7 878
Kei Kecil Timur	4 388	4 518	8 906
Hoat Sorbay	5 205	5 362	10 567
Manyeuw	3 194	3 140	6 334
Kei Kecil Timur Selatan	2 934	3 034	5 968
Kei Besar	9 911	10 128	20 039
Kei Besar Utara Timur	6 398	6 598	12 996
Kei Besar Selatan	3 489	3 556	7 045
Kei Besar Utara Barat	4 962	4 976	9 938
Kei Besar Selatan Barat	1 869	1 935	3 804
Maluku Tenggara	63 478	64 761	128 239

Sumber/Source: Dinas Kependudukan dan Pencatatan Sipil Kabupaten Maluku Tenggara/Population and Civil Registration Agency of Maluku Tenggara Regency

Tabel
Table 3.1.4**Jumlah Penduduk Menurut Kecamatan di Kabupaten Maluku Tenggara, 2020 dan 2021**
Population by Subdistrict in Maluku Tenggara Regency, 2020 and 2021

Kecamatan Subdistrict	Penduduk Population	
	2020	2021
(1)	(10)	(3)
Kei Kecil	34 879	34 764
Kei Kecil Barat	7 850	7 878
Kei Kecil Timur	8 856	8 906
Hoat Sorbay	10 536	10 567
Manyeuw	6 351	6 334
Kei Kecil Timur Selatan	5 967	5 968
Kei Besar	19 962	20 039
Kei Besar Utara Timur	12 767	12 996
Kei Besar Selatan	7 168	7 045
Kei Besar Utara Barat	9 924	9 938
Kei Besar Selatan Barat	3 841	3 804
Maluku Tenggara	128 101	128 239

Sumber/Source: BPS, Sensus Penduduk 2021/BPS-Statistics Indonesia, *The Population Census of 2021*

Tabel
Table 3.1.5

Jumlah Warga Negara Asing yang Melaporkan Diri pada Kantor Imigrasi Kelas II TPI Tual untuk Mendapatkan Kartu Ijin Tinggal Terbatas (KITAS) di Kabupaten Maluku Tenggara, 2021
Number of Foreign Citizen that was Report to the Office of Immigration TPI Class II of Tual to get a Limited Stay Licence Card (KITAS) in Maluku Tenggara Regency, 2021

Negara Asal Native Country	Laki-laki Male	Perempuan Female	Jumlah Total
(1)	(2)	(3)	(4)
China	4	2	6
Perancis	1	2	3
Pakistan	-	-	-
Belanda	2	1	3
Turki	-	-	-
Jumlah/Total	7	5	12

Sumber/Source: Kantor Imigrasi Kelas II TPI Tual/Office of Immigration TPI Class II of Tual

3.2 KETENAGAKERJAAN EMPLOYMENT

Tabel 3.2.1 Jumlah Penduduk Berumur 15 Tahun Keatas Menurut Jenis Kegiatan Selama Seminggu yang Lalu dan Jenis Kelamin di Kabupaten Maluku Tenggara, 2021
Population Aged 15 Years and Over by Type of Activity During The Previous Week and Sex in Maluku Tenggara Regency, 2021

Kegiatan Utama <i>Main Activity</i>	Jenis Kelamin/Sex		Jumlah <i>Total</i>
	Laki-laki <i>Male</i>	Perempuan <i>Female</i>	
(1)	(2)	(3)	(4)
Angkatan Kerja <i>Economically Active</i>	25 654	20 392	46 046
Bekerja/ <i>Working</i>	24 292	19 423	43 715
Pengangguran Terbuka <i>Unemployment</i>	1 362	969	2 331
Bukan Angkatan Kerja <i>Economically Inactive</i>	8 690	16 568	25 258
Sekolah/ <i>Attending School</i>	2 460	3 296	5 756
Mengurus Rumah Tangga <i>Housekeeping</i>	1 414	10 685	12 099
Lainnya/ <i>Others</i>	4 816	2 587	7 403
Jumlah/Total	34 344	36 960	71 304

Sumber/Source: BPS, Survei Angkatan Kerja Nasional (Sakernas) Agustus/BPS-Statistics Indonesia, August National Labor Force Survey

Tabel
Table 3.2.2

Penduduk Berumur 15 Tahun ke Atas Menurut Pendidikan Tertinggi yang Ditamatkan dan Jenis Kegiatan Selama Seminggu yang Lalu di Kabupaten Maluku Tenggara, 2021

Population 15 Years of Age and Over by Educational Attainment and Type of Activity During the Previous Week in Maluku Tenggara Regency, 2021

Pendidikan Tertinggi yang Ditamatkan ¹ <i>Educational Attainment¹</i>	Angkatan Kerja/Economically Active			Persentase Bekerja terhadap Angkatan Kerja <i>Percentage of Working to Economically Active</i>
	Bekerja <i>Working</i>	Pengangguran ² <i>Unemployment²</i>	Jumlah Angkatan Kerja <i>Total of Economically Active</i>	
(1)	(2)	(3)	(4)	(5)
0	12 860	244	13 104	98,14
1	7 889	575	8 464	93,21
2	16 596	1 236	17 832	93,07
3	6 370	276	6 646	95,85
Jumlah/Total	43 715	2 331	46 046	94,94

Lanjutan Tabel/*Continued Table 3.2.2*

Pendidikan Tertinggi yang Ditamatkan¹ <i>Educational Attainment¹</i>	Bukan Angkatan Kerja <i>Not Economically Active</i>	Jumlah Total	Persentase Angkatan Kerja terhadap Penduduk Usia Kerja <i>Percentage of Economically Active to Working Age Population</i>
(1)	(6)	(7)	(8)
0	7 116	20 220	64,81
1	6 478	15 212	55,64
2	9 813	27 645	64,50
3	1 581	8 227	80,78
Jumlah/Total	25 258	71 304	64,58

Catatan/Note: ¹ 0. ≤ Sekolah Dasar (SD)/≤ *Primary School*
 1. Sekolah Menengah Pertama/*Junior High School*
 2. Sekolah Menengah Atas/*Senior High School*
 3. Perguruan Tinggi/*Collage*
² 1. Mencari pekerjaan/*Looking for work*
 2. Mempersiapkan usaha/*Establishing a new business/firm*
 3. Merasa tidak mungkin mendapat pekerjaan/*Hopeless of job*
 4. Sudah punya pekerjaan tetapi belum mulai bekerja/*Have a job in future start*

Sumber/Source: BPS, Survei Angkatan Kerja Nasional (Sakernas) Agustus/BPS-Statistics Indonesia, August National Labor Force Survey

Tabel
Table 3.2.3

Penduduk Berumur 15 Tahun Ke Atas yang Bekerja Selama Seminggu yang Lalu Menurut Status Pekerjaan Utama dan Jenis Kelamin di Kabupaten Maluku Tenggara, 2021

Population 15 Years of Age and Over who Worked During The Previous Week by Main Employment Status and Sex in Maluku Tenggara Regency, 2021

Status Pekerjaan Utama <i>Main Employment Status</i>	Laki-Laki <i>Male</i>	Perempuan <i>Female</i>	Jumlah <i>Total</i>
(1)	(2)	(3)	(4)
Berusaha sendiri <i>Own account worker</i>	6 982	4 569	11 461
Berusaha dibantu buruh tidak tetap/ pekerja keluarga/buruh tidak dibayar <i>Employer assisted by temporary worker/ family workers/unpaid worker</i>	6 267	3 304	9 571
Berusaha dibantu buruh tetap/buruh dibayar <i>Employer assisted by permanent worker/ paid worker</i>	404	51	455
Buruh/Karyawan/Pegawai/ <i>Employee</i>	7 922	4 838	12 760
Pekerja bebas <i>Casual worker</i>	1 149	47	1 192
Pekerja keluarga/tak dibayar <i>Family worker/unpaid worker</i>	1 658	6 614	8 272
Jumlah/Total	24 292	19 423	43 715

Sumber/Source: BPS, Survei Angkatan Kerja Nasional (Sakernas) Agustus/BPS-Statistics Indonesia, August National Labor Force Survey

Tabel
Table 3.2.4

Banyaknya Pencari Kerja yang Mendaftarkan Diri pada Dinas Perindustrian, Perdagangan dan Ketenagakerjaan menurut Pendidikan Tertinggi yang Ditamatkan di Kabupaten Maluku Tenggara, 2021
Number of Job Applicants Registered at the Office of Industry, Trade, and Labour by Educational Attainment in Maluku Tenggara Regency, 2021

Tingkat Pendidikan <i>Educational Level</i>	Sisa Tahun Lalu <i>Last Year Leftover</i>		
	Laki-laki <i>Male</i>	Perempuan <i>Female</i>	Jumlah <i>Total</i>
(1)	(2)	(3)	(4)
Sekolah Dasar <i>Primary School</i>	80	39	119
SMP/Sederajat <i>General Vocational Junior High School</i>	413	168	581
SMA/Sederajat <i>General/Vocational Senior High School</i>	2 131	2 215	4 346
Diploma I, II, III/Akta I, II, III <i>Diploma I, II, III/Akta I, II, III</i>	46	160	206
Tingkat Sarjana/Doktor/Ph.D <i>University Graduates</i>	248	476	724
Jumlah/Total	2 918	3 058	5 976

Lanjutan Tabel/Continued Table 3.2.4

Tingkat Pendidikan <i>Educational Level</i>	Pendaftaran <i>Registration</i>		
	Laki-laki <i>Male</i>	Perempuan <i>Female</i>	Jumlah <i>Total</i>
(1)	(5)	(6)	(7)
Sekolah Dasar <i>Primary School</i>	-	-	-
SMP/Sederajat <i>General Vocational Junior High School</i>	1	-	1
SMA/Sederajat <i>General/Vocational Senior High School</i>	79	88	167
Diploma I, II, III/Akta I, II, III <i>Diploma I, II, III/Akta I, II, III</i>	6	9	15
Tingkat Sarjana/Doktor/Ph.D <i>University Graduates</i>	16	24	40
Jumlah/Total	102	121	223

Lanjutan Tabel/*Continued Table* 3.2.4

Tingkat Pendidikan <i>Educational Level</i>	Penempatan <i>Placing</i>		
	Laki-laki <i>Male</i>	Perempuan <i>Female</i>	Jumlah <i>Total</i>
(1)	(8)	(9)	(10)
Sekolah Dasar <i>Primary School</i>	-	-	-
SMP/Sederajat <i>General Vocational Junior High School</i>	-	-	-
SMA/Sederajat <i>General/Vocational Senior High School</i>	16	17	33
Diploma I, II, III/Akta I, II, III <i>Diploma I, II, III/Akta I, II, III</i>	1	1	2
Tingkat Sarjana/Doktor/Ph.D <i>University Graduates</i>	3	1	4
Jumlah/Total	20	19	39

Lanjutan Tabel/Continued Table 3.2.4

Tingkat Pendidikan <i>Educational Level</i>	Penghapusan <i>Cancelled</i>		
	Laki-laki <i>Male</i>	Perempuan <i>Female</i>	Jumlah <i>Total</i>
(1)	(11)	(12)	(13)
Sekolah Dasar <i>Primary School</i>	-	-	-
SMP/Sederajat <i>General Vocational Junior High School</i>	-	-	-
SMA/Sederajat <i>General/Vocational Senior High School</i>	105	100	205
Diploma I, II, III/Akta I, II, III <i>Diploma I, II, III/Akta I, II, III</i>	-	1	1
Tingkat Sarjana/Doktor/Ph.D <i>University Graduates</i>	13	11	24
Jumlah/Total	118	112	230

Sumber/Source: Dinas Ketenagakerjaan dan Transmigrasi Kabupaten Maluku Tenggara/Agency of Manpower and Transmigration of Maluku Tenggara Regency

Lanjutan Tabel/*Continued Table* 3.2.4

Tingkat Pendidikan <i>Educational Level</i>	Sisa Tahun Ini <i>This Year Left over</i>		
	Laki-laki <i>Male</i>	Perempuan <i>Female</i>	Jumlah <i>Total</i>
(1)	(14)	(15)	(16)
Sekolah Dasar <i>Primary School</i>	80	39	119
SMP/Sederajat <i>General Vocational Junior High School</i>	414	168	582
SMA/Sederajat <i>General/Vocational Senior High School</i>	2 089	2 186	4 275
Diploma I, II, III/Akta I, II, III <i>Diploma I, II, III/Akta I, II, III</i>	51	167	218
Tingkat Sarjana/Doktor/Ph.D <i>University Graduates</i>	248	488	736
Jumlah/Total	2 882	3 048	5 930

Sumber/*Source*: Dinas Ketenagakerjaan dan Transmigrasi Kabupaten Maluku Tenggara/*Office of Industry, Trade, and Labour Maluku Tenggara Regency*

Tabel
Table 3.2.5**Banyaknya Pencari Kerja Terdaftar dan Penempatan Tenaga Kerja menurut Kecamatan dan Jenis Kelamin di Kabupaten Maluku Tenggara, 2021**
Number of Registered Job Seekers and Worker Placement by Subdistrict and Sex in Maluku Tenggara Regency, 2021

Kecamatan Subdistrict	Pencari Kerja Terdaftar Registered Job Seekers		
	Laki-laki Male	Perempuan Female	Jumlah Total
(1)	(2)	(3)	(4)
Kei Kecil	1 373	1 419	2 792
Kei Kecil Barat	172	192	364
Kei Kecil Timur	215	235	450
Hoat Sorbay	136	142	278
Manyeuw	83	95	178
Kei Kecil Timur Selatan	45	59	104
Kei Besar	425	440	865
Kei Besar Utara Timur	215	221	436
Kei Besar Selatan	137	153	290
Kei Besar Utara Barat	67	76	143
Kei Besar Selatan Barat	14	16	30
Maluku Tenggara	2 882	3 048	5 930

Lanjutan Tabel/*Continued Table* 3.2.5

Tingkat Pendidikan <i>Educational Level</i>	Penempatan <i>Placing</i>		
	Laki-laki <i>Male</i>	Perempuan <i>Female</i>	Jumlah <i>Total</i>
(1)	(5)	(6)	(7)
Kei Kecil	20	12	32
Kei Kecil Barat	1	1	2
Kei Kecil Timur	1	1	2
Hoat Sorbay	2	1	3
Manyeuw	-	-	-
Kei Kecil Timur Selatan	-	-	-
Kei Besar	-	-	-
Kei Besar Utara Timur	-	-	-
Kei Besar Selatan	-	-	-
Kei Besar Utara Barat	-	-	-
Kei Besar Selatan Barat	-	-	-
Maluku Tenggara	24	15	39

Sumber/*Source*: Dinas Ketenagakerjaan dan Transmigrasi Kabupaten Maluku Tenggara/*Agency of Manpower and Transmigration of Maluku Tenggara Regency*

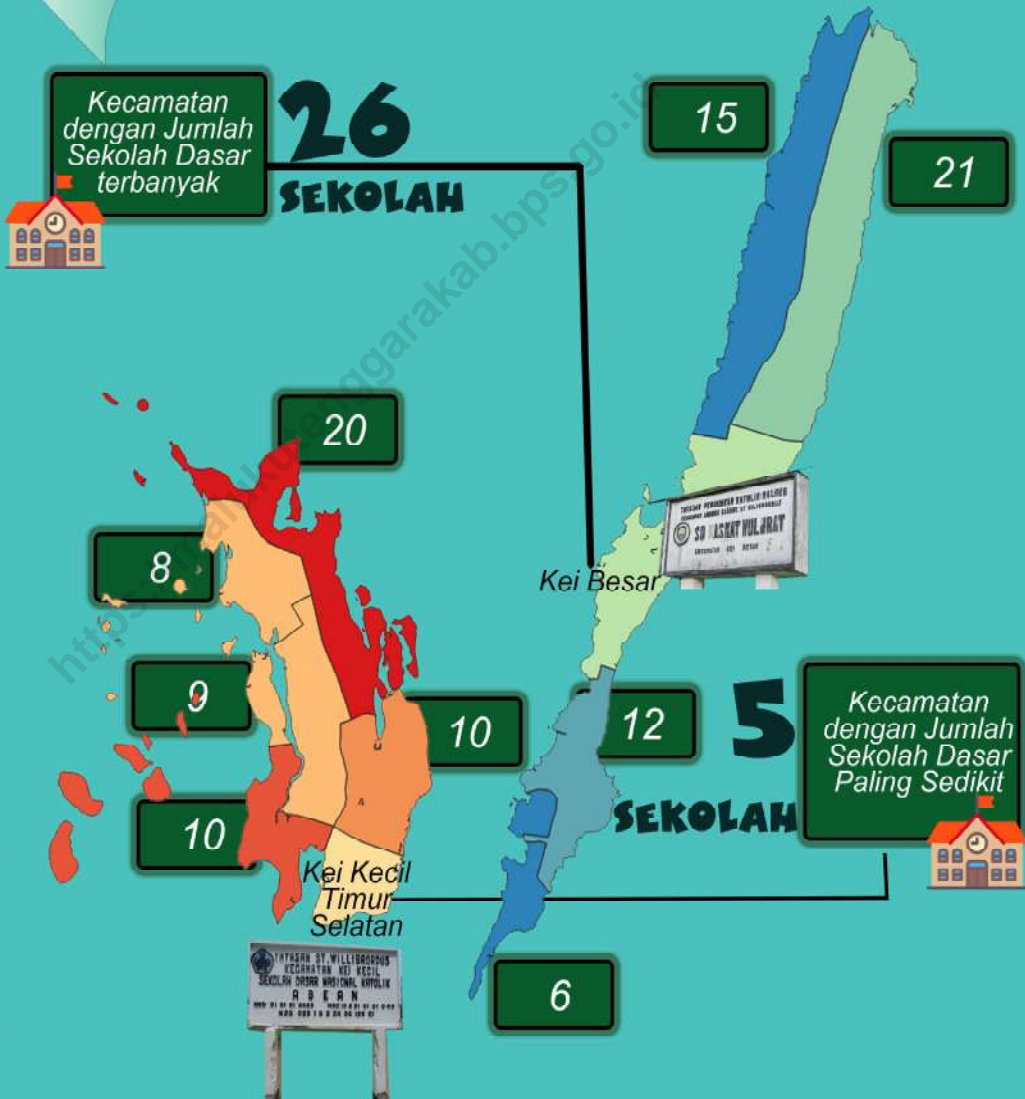
Tabel 3.2.6 **Jumlah Lowongan Pekerjaan menurut Lapangan Usaha di Kabupaten Maluku Tenggara, 2021**
Number of Job Vacancies by Sector in Maluku Tenggara Regency, 2021

Lapangan Pekerjaan Utama <i>Main Industry</i>	Jumlah <i>Total</i>
(1)	(2)
Pertanian, Kehutanan, Perburuan, dan Perikanan <i>Agriculture, Forestry, Hunting, and Fishery</i>	2
Pertambangan dan Penggalian <i>Mining and Quarrying</i>	-
Industri Pengolahan <i>Manufacturing Industry</i>	-
Listrik, Gas, dan Air <i>Electricity, Gas, and Water</i>	-
Bangunan <i>Construction</i>	-
Perdagangan Besar, Eceran, Rumah Makan, dan Hotel <i>Wholesale Trade, Retail Trade, Restaurant, and Hotels</i>	35
Angkutan, Pergudangan, dan Komunikasi <i>Transportation, Storage, and Communication</i>	-
Keuangan, Asuransi, Usaha Persewaan, dan Jasa Perusahaan <i>Financing, Insurance, Leasing, and Business Service</i>	2
Jasa Kesehatan dan Kegiatan Sosial <i>Health Services and Social Work</i>	-
Kebudayaan, Hiburan dan Rekreasi <i>Culture, Entertainment, and Recreation</i>	-
Jasa Kemasyarakatan <i>Public Services</i>	-
Jumlah/Total	39

Sumber/Source: Dinas Perindustrian Perdagangan dan Ketenagakerjaan Kabupaten Maluku Tenggara/Agency of Manpower and Transmigration of Maluku Tenggara Regency

BAB 04 SOSIAL DAN KESEJAHTERAAN RAKYAT

SOCIAL AND WELFARE



PENJELASAN TEKNIS**TECHNICAL NOTES**

1. Jalur Pendidikan di Indonesia terdiri atas 1) pendidikan formal, 2) pendidikan nonformal, dan 3) pendidikan informal yang ketiganya dapat saling melengkapi dan memperkaya (Undang-Undang No. 20 Tahun 2003 tentang Sistem Pendidikan Nasional).
2. Jenjang Pendidikan Formal terdiri atas pendidikan dasar, pendidikan menengah, dan pendidikan tinggi. Jenis pendidikan yang diajarkan mencakup pendidikan umum, kejuruan, akademik, profesi, vokasi, keagamaan, dan khusus.
 - a. Pendidikan Dasar berbentuk Sekolah Dasar (SD) dan Madrasah Ibtidaiyah (MI) atau bentuk lain yang sederajat serta Sekolah Menengah Pertama (SMP) dan Madrasah Tsanawiyah (MTs) atau bentuk lain yang sederajat.
 - b. Pendidikan Menengah berbentuk Sekolah Menengah Atas (SMA), Madrasah Aliyah (MA), Sekolah Menengah Kejuruan (SMK), dan Madrasah Aliyah Kejuruan (MAK), atau bentuk lain yang sederajat.

1. The Education System in Indonesia consists of 1) a formal education, 2) non-formal education, and 3) informal education that all three can be complementary and enriching (Law No. 20 Year 2003 about The National Education System).
2. The Formal Education Level consists of primary education, secondary education, and high education. The kind of education that taught consists of general education, vocational, academic, professional, *religious, and specific education*.
 - a. *The Primary Education consists of Elementary School and Islamic Elementary School or other equivalent forms and Junior High School and MTs or other equivalent forms.*
 - b. *The Secondary Education consists of the senior high school, Madrasah Aliyah, Vocational School, and Vocational Madrasah Aliyah, or other equivalent forms.*

- c. Pendidikan Tinggi merupakan jenjang pendidikan setelah pendidikan menengah yang mencakup program pendidikan diploma, sarjana, magister, spesialis, dan doktor yang diselenggarakan oleh perguruan tinggi. Perguruan tinggi dapat berbentuk akademi, politeknik, sekolah tinggi, atau institut.
3. Rumah Sakit adalah tempat pemeriksaan dan perawatan kesehatan, biasanya berada di bawah pengawasan dokter/tenaga medis, yang melayani penderita yang sakit untuk berobat rawat jalan atau rawat inap. Undang-undang RI No. 44 Tahun 2009 tentang rumah sakit mengelompokkan rumah sakit berdasarkan jenis pelayanan yang diberikan menjadi:

Rumah Sakit Umum adalah rumah sakit yang memberikan pelayanan kesehatan pada semua bidang dan jenis penyakit.

Rumah Sakit khusus adalah rumah sakit yang memberikan pelayanan utama pada satu bidang atau satu jenis penyakit tertentu berdasarkan disiplin ilmu, golongan umur, organ, jenis penyakit, atau kekhususan lainnya.

- c. *The Tertiary Education consists of the education level after the secondary education that consists of diplomas, bachelor, master, specialist, and doctoral degrees that are held by the college. The universities can be academy, polytechnic, college, or institute.*

3. *Hospital is a place for health check, usually controlled/ supervised by doctors/medical personnel to serve the ill patients to get outpatient or inpatient treatment services. The law of the Republic of Indonesia Number 44 year 2009 concerning about hospital have been grouping hospital based on the type of service being given into:*

General Hospital is a hospital that provides health services in all areas and types of diseases.

Special Hospital is a hospital that provides primary care in one area or one particular type of disease base on dicipline, age group, organ, type of disease, or other specificity.

4. Rumah Sakit Bersalin adalah rumah sakit khusus untuk persalinan, dilengkapi pelayanan spesialis pemeriksaan kehamilan, persalinan, rawat inap, dan rawat jalan ibu dan anak yang berada di bawah pengawasan dokter spesialis kandungan.

Rumah Bersalin adalah sarana pelayanan kesehatan dengan izin sebagai rumah bersalin, dilengkapi pelayanan pemeriksaan kehamilan, persalinan, serta pemeriksaan ibu dan anak yang berada di bawah pengawasan bidan senior.

5. Pusat Kesehatan Masyarakat (Puskesmas) adalah unit pelaksana teknis dinas kesehatan kabupaten/kota yang mempunyai fungsi utama sebagai penyelenggara pelayanan kesehatan tingkat pertama. Wilayah kerja puskesmas maksimal adalah satu kecamatan. Untuk dapat menjangkau wilayah kerjanya, puskesmas mempunyai jaringan pelayanan yang meliputi unit Puskesmas Pembantu (Pustu), unit Puskesmas Keliling (Puskel), dan unit bidan desa/komunitas (Peraturan Menteri Kesehatan RI No. 75 Tahun 2014 tentang Pusat Kesehatan Masyarakat).

4. *Maternity Hospital is a specialized hospital for childbirth, has specialist inspection service to pregnancy, childbirth, hospitalization, and outpatient for mothers and children that is under the supervision of an obstetrician.*

Maternity House is health care facility with a license as a maternity house, equipped with prenatal care, childbirth, and examination of mothers and children which is under the supervision of a senior midwife.

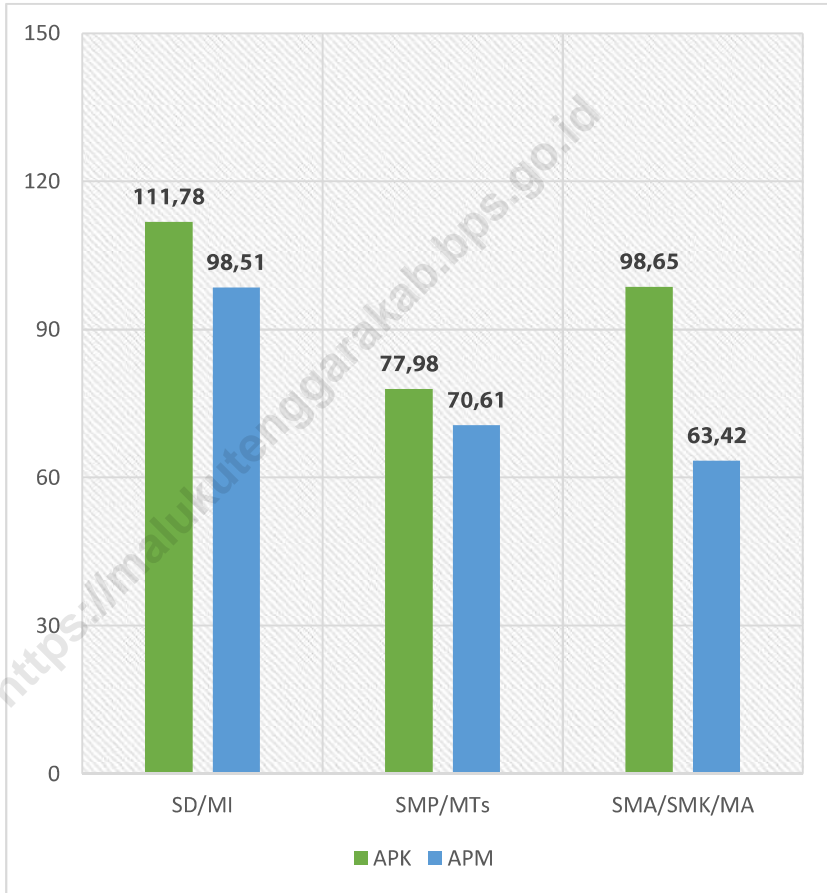
5. *Public Health Center is technical implementation unit of regency health department that have the primary function as a first-level health care providers. The working area standard of public health center is one subdistrict and to reach their working areas, public health centers have a service network covering subsidiary of public health center, mobile public health center units, and midwife units (Regulation of the Minister of Health of Indonesia Number 75 Year 2014 about Public Health Center).*

6. Apotek adalah suatu tempat tertentu yang digunakan untuk melakukan pekerjaan kefarmasian dan penyaluran/penjualan obat atau bahan farmasi dan perbekalan kesehatan lainnya kepada masyarakat yang dikelola oleh tenaga apoteker (Peraturan Menteri Kesehatan RI No. 1332 Tahun 2002 tentang Perubahan Atas Peraturan Menteri Kesehatan RI No. 922/ MENKES/PER/X/1993 tentang Ketentuan dan Tata Cara Pemberian Izin Apotek).
 7. Bencana adalah peristiwa atau rangkaian peristiwa yang mengancam dan mengganggu kehidupan dan penghidupan masyarakat yang disebabkan, baik oleh faktor alam dan atau faktor non alam maupun faktor manusia sehingga mengakibatkan timbulnya korban jiwa, kerusakan lingkungan, kerugian harta benda, dan dampak psikologis.
 8. Bencana alam adalah bencana yang diakibatkan oleh peristiwa atau serangkaian peristiwa yang disebabkan oleh alam antara lain berupa gempa bumi, tsunami, gunung meletus, banjir, kekeringan, angin topan, dan tanah longsor.
6. *Pharmacy is a specific place that is used for pharmaceutical jobs, and distribution/sale of drugs/ pharmaceuticals and other medical supplies to people that are administered by trained pharmacist (Regulation of the Minister of Health of Indonesia Number 1332 Year 2002 about the Changes of Regulation of the Minister of Health of Indonesia Number 922/MENKES/ PER/X/1993 about Provision and Procedures for Administration of Licensed Pharmacies).*
 7. *Disaster is an events or sequences of events that threaten and disrupt the lives and livelihoods of people caused by natural factors and/or non-natural factors and human factors that result in casualties, environmental damage, property losses, and psychological impacts.*
 8. *Natural disasters are disasters caused by events or a series of events caused by nature including earthquakes, tsunamis, volcanic eruptions, floods, droughts, hurricanes, and landslides.*

9. Kejadian Bencana adalah peristiwa bencana yang terjadi dan dicatat berdasarkan tanggal kejadian, lokasi, jenis bencana, korban dan ataupun kerusakan. Jika terjadi bencana pada tanggal yang sama dan melanda lebih dari satu wilayah, maka dihitung sebagai satu kejadian
 10. Banjir adalah peristiwa atau keadaan dengan terendahnya suatu daerah atau daratan karena volume air yang meningkat.
 11. Gempa bumi adalah getaran atau guncangan yang terjadi di permukaan bumi yang disebabkan oleh tumbukan antar lempeng bumi, patahan aktif, aktivitas gunung api, atau runtuhuan batuan.
 12. Tanah longsor adalah salah satu jenis gerakan massa tanah atau batuan, ataupun percampuran keduanya, menuruni atau keluar lereng akibat terganggunya kestabilan tanah atau batuan penyusun lereng.
9. *Disaster events are catastrophic events that occur and are recorded based on the date of the incident, location, type of disaster, victim and/or damage. If a disaster occurs on the same date and hits more than one region, it is counted as one event.*
 10. *Flood is an event or situation where an area or land is submerged due to the increasing volume of water.*
 11. *Earthquakes are vibrations or shocks that occur on the surface of the earth caused by collisions between the earth's plates, active faults, volcanic activity, or rock debris.*
 12. *Landslides are one type of land mass movement or rock, or a mixture of both, down or out of the slope due to disruption of soil stability or rock slope constituents.*

Gambar 4.1
Figures

Angka Partisipasi Murni (APM) dan Angka Partisipasi Kasar (APK) Menurut Jenjang Pendidikan di Maluku Tenggara Regency, 2021
Net Participation Rates and Gross Participation Rates by Educational Level in Maluku Tenggara Regency, 2021



Sumber/Source: BPS, Survei Sosial Ekonomi Nasional (Susenas) Maret
BPS-Statistics Indonesia, National Socioeconomic Survey March

4.1 PENDIDIKAN EDUCATION

Tabel 4.1.1 Jumlah Sekolah, Guru, dan Murid Taman Kanak-Kanak (TK) di Bawah Kementerian Pendidikan dan Kebudayaan Menurut Kecamatan di Kabupaten Maluku Tenggara, 2020/2021 dan 2021/2022
Number of Schools, Teachers, and Pupils in Kindergarten Under The Ministry of Education and Culture by Subdistrict in Maluku Tenggara Regency, 2020/2021 and 2021/2022

Kecamatan Subdistrict	Sekolah/Schools					
	Negeri/Public		Swasta/Private		Jumlah/Total	
	2020/2021	2021/2022	2020/2021	2021/2022	2020/2021	2021/2022
(1)	(2)	(3)	(4)	(5)	(6)	(7)
Kei Kecil	1	1	8	8	9	19
Kei Kecil Barat	1	1	1	1	2	2
Kei Kecil Timur	–	–	2	2	2	2
Hoat Sorbay	–	–	3	3	3	3
Manyeuw	–	–	2	2	2	2
Kei Kecil Timur Selatan	–	1	1	–	1	1
Kei Besar	–	1	7	5	7	6
Kei Besar Utara Timur	–	–	–	–	–	–
Kei Besar Selatan	1	1	1	–	1	1
Kei Besar Utara Barat	–	–	–	–	–	–
Kei Besar Selatan Barat	–	–	–	–	–	–
Maluku Tenggara	3	5	24	21	27	26

Lanjutan Tabel/Continued Table 4.1.1

Kecamatan Subdistrict	Guru ¹ /Teachers ¹					
	Negeri/Public		Swasta/Private		Jumlah/Total	
	2020/2021	2021/2022	2020/2021	2021/2022	2020/2021	2021/2022
(1)	(8)	(9)	(10)	(11)	(12)	(13)
Kei Kecil	11	11	32	28	43	39
Kei Kecil Barat	3	7	2	2	5	9
Kei Kecil Timur	–	–	7	7	7	7
Hoat Sorbay	–	–	9	11	9	11
Manyeuw	–	–	6	6	6	6
Kei Kecil Timur Selatan	–	2	4	–	4	2
Kei Besar	–	1	18	12	18	13
Kei Besar Utara Timur	–	–	–	–	–	–
Kei Besar Selatan	2	1	–	–	2	1
Kei Besar Utara Barat	–	–	–	–	–	–
Kei Besar Selatan Barat	–	–	–	–	–	–
Maluku Tenggara	16	22	78	66	94	88

Lanjutan Tabel/*Continued Table 4.1.1*

Kecamatan Subdistrict	Murid/Pupils					
	Negeri/Public		Swasta/Private		Jumlah/Total	
	2020/2021	2021/2022	2020/2021	2021/2022	2020/2021	2021/2022
(1)	(14)	(15)	(16)	(17)	(18)	(19)
Kei Kecil	81	72	285	278	366	350
Kei Kecil Barat	40	20	31	32	71	52
Kei Kecil Timur	–	–	41	26	41	26
Hoat Sorbay	–	–	107	93	107	93
Manyeuw	–	–	77	64	77	64
Kei Kecil Timur Selatan	–	31	26	–	26	31
Kei Besar	–	20	142	79	142	99
Kei Besar Utara Timur	–	–	–	–	–	–
Kei Besar Selatan	34	20	–	–	34	20
Kei Besar Utara Barat	–	–	–	–	–	–
Kei Besar Selatan Barat	–	–	–	–	–	–
Maluku Tenggara	155	163	709	572	864	735

Catatan/Note: ¹ Jumlah guru termasuk kepala sekolah dan guru/*The total of teachers including headmaster and teacher*
 Sumber/Source: Kementerian Pendidikan dan Kebudayaan, data semester ganjil 2020/ *Ministry of Educations and Culture, 2020 odd semester data*
 Kementerian Pendidikan, Kebudayaan, Riset, dan Teknologi, Sistem Data Pokok Pendidikan, data semester ganjil 2021/ *Ministry of Education, Culture, Research, and Technology, Basic Education Data System, odd semester 2021*

Tabel
Table 4.1.2

**Jumlah Sekolah, Guru, dan Murid Raudatul Athfal (RA)
di Bawah Kementerian Agama Menurut Kecamatan
di Kabupaten Maluku Tenggara, 2019/2020 dan
2020/2021**

**Number of Schools, Teachers, and Pupils in Raudatul Athfal
(RA) Under The Ministry of Religious Affairs by Subdistrict in
Maluku Tenggara Regency, 2019/2020 and 2020/2021**

Kecamatan Subdistrict	Sekolah/Schools		Guru/Teachers		Murid/Pupils	
	2019/2020	2020/2021	2019/2020	2020/2021	2019/2020	2020/2021
(1)	(2)	(3)	(4)	(5)	(6)	(7)
Kei Kecil	–	–	–	–	–	–
Kei Kecil Barat	–	–	–	–	–	–
Kei Kecil Timur	–	–	–	–	–	–
Hoat Sorbay	–	–	–	–	–	–
Manyeuw	–	–	–	–	–	–
Kei Kecil Timur Selatan	–	–	–	–	–	–
Kei Besar	1	1	8	8	4	–
Kei Besar Utara Timur	–	–	–	–	–	–
Kei Besar Selatan	–	–	–	–	–	–
Kei Besar Utara Barat	–	–	–	–	–	–
Kei Besar Selatan Barat	–	–	–	–	–	–
Maluku Tenggara	1	1	8	8	4	–

Catatan/Note: Seluruh Raudatul Athfal (RA) berstatus swasta/All Raudatul Athfal (RA) are private

Sumber/Source: Kementerian Agama, EMIS, Data Semester Ganjil/Ministry of Religious Affairs, EMIS, Odd Semester Data

Tabel
Table 4.1.3

Jumlah Sekolah, Guru, dan Murid Sekolah Dasar (SD) di Bawah Kementerian Pendidikan dan Kebudayaan Menurut Kecamatan di Kabupaten Maluku Tenggara, 2020/2021 dan 2021/2022
Number of Schools, Teachers, and Pupils in Primary Schools Under The Ministry of Education and Culture by Subdistrict in Maluku Tenggara Regency, 2020/2021 and 2021/2022

Kecamatan Subdistrict	Sekolah/Schools					
	Negeri/Public		Swasta/Private		Jumlah/Total	
	2020/2021	2021/2022	2020/2021	2021/2022	2020/2021	2021/2022
(1)	(2)	(3)	(4)	(5)	(6)	(7)
Kei Kecil	7	7	13	13	20	20
Kei Kecil Barat	1	1	9	9	10	10
Kei Kecil Timur	3	3	7	7	10	10
Hoat Sorbay	5	5	4	4	9	9
Manyeuw	3	3	5	5	8	8
Kei Kecil Timur Selatan	1	1	4	4	5	5
Kei Besar	9	9	17	17	26	26
Kei Besar Utara Timur	8	8	13	13	21	21
Kei Besar Selatan	5	6	7	6	12	12
Kei Besar Utara Barat	6	6	9	9	15	15
Kei Besar Selatan Barat	5	5	1	1	6	6
Maluku Tenggara	53	54	89	88	142	142

Lanjutan Tabel/Continued Table 4.1.3

Kecamatan Subdistrict	Guru ¹ /Teachers ¹					
	Negeri/Public		Swasta/Private		Jumlah/Total	
	2020/2021	2021/2022	2020/2021	2021/2022	2020/2021	2021/2022
(1)	(8)	(9)	(10)	(11)	(12)	(13)
Kei Kecil	91	86	132	126	223	212
Kei Kecil Barat	5	5	59	65	64	70
Kei Kecil Timur	29	30	45	43	74	73
Hoat Sorbay	49	52	37	38	86	90
Manyeuw	33	34	38	37	71	71
Kei Kecil Timur Selatan	9	8	33	33	42	41
Kei Besar	69	67	118	99	187	166
Kei Besar Utara Timur	56	53	57	51	113	104
Kei Besar Selatan	34	40	30	24	64	64
Kei Besar Utara Barat	36	31	37	37	73	68
Kei Besar Selatan Barat	34	35	5	5	39	40
Maluku Tenggara	445	441	591	558	1 036	999

Lanjutan Tabel/*Continued Table* 4.1.3

Kecamatan Subdistrict	Murid/Pupils					
	Negeri/Public		Swasta/Private		Jumlah/Total	
	2020/2021	2021/2022	2020/2021	2021/2022	2020/2021	2021/2022
(1)	(14)	(15)	(16)	(17)	(18)	(19)
Kei Kecil	1 358	1 326	2 284	2 279	3 642	3 605
Kei Kecil Barat	37	42	914	914	951	956
Kei Kecil Timur	273	251	586	600	859	851
Hoat Sorbay	434	433	471	467	905	900
Manyeuw	232	204	435	419	667	623
Kei Kecil Timur Selatan	110	110	325	308	435	418
Kei Besar	599	602	1 577	1 510	2 176	2 112
Kei Besar Utara Timur	541	536	961	1 038	1 502	1 574
Kei Besar Selatan	331	341	427	377	758	718
Kei Besar Utara Barat	356	330	915	890	1 271	1 220
Kei Besar Selatan Barat	328	312	41	34	369	346
Maluku Tenggara	4 599	4 487	8 936	8 836	13 535	13 323

Catatan/Note: ¹ Jumlah guru termasuk kepala sekolah dan guru/*The total of teachers including headmaster and teacher*
 Sumber/Source: Kementerian Pendidikan, Kebudayaan, Riset, dan Teknologi, Sistem Data Pokok Pendidikan, Data Semester Ganjil 2021/*Ministry of Educations, Culture, Research, and Technology, Basic Education Data System, Odd Semester 2021 Data*

Tabel
Table 4.1.4

Jumlah Sekolah, Guru, dan Murid Madrasah Ibtidaiyah (MI) di Bawah Kementerian Agama Menurut Kecamatan Menurut Kecamatan di Kabupaten Maluku Tenggara, 2020/2021 dan 2021/2022
Number of Schools, Teachers, and Pupils in Madrasah Ibtidaiyah (MI) Under The Ministry of Religious Affairs by Subdistrict in Maluku Tenggara Regency, 2020/2021 and 2021/2022

Kecamatan Subdistrict	Sekolah/Schools					
	Negeri/Public		Swasta/Private		Jumlah/Total	
	2020/2021	2021/2022	2020/2021	2021/2022	2020/2021	2021/2022
(1)	(2)	(3)	(4)	(5)	(6)	(7)
Kei Kecil	2	–	1	1	3	1
Kei Kecil Barat	–	–	–	–	–	–
Kei Kecil Timur	–	–	3	1	3	1
Hoat Sorbay	–	1	–	–	–	1
Manyeuw	–	–	–	–	–	–
Kei Kecil Timur Selatan	–	–	–	2	–	2
Kei Besar	–	1	2	1	2	2
Kei Besar Utara Timur	–	–	3	3	3	3
Kei Besar Selatan	–	–	2	–	2	–
Kei Besar Utara Barat	–	–	–	1	–	1
Kei Besar Selatan Barat	–	–	–	2	–	2
Maluku Tenggara	2	2	11	11	13	13

Lanjutan Tabel/*Continued Table* 4.1.4

Kecamatan Subdistrict	Guru/Teachers					
	Negeri/Public		Swasta/Private		Jumlah/Total	
	2020/2021	2021/2022	2020/2021	2021/2022	2020/2021	2021/2022
(1)	(8)	(9)	(10)	(11)	(12)	(13)
Kei Kecil	27	–	18	13	40	13
Kei Kecil Barat	–	–	–	–	–	–
Kei Kecil Timur	–	–	43	10	40	10
Hoat Sorbay	–	22	–	–	–	22
Manyeuw	–	–	–	–	–	–
Kei Kecil Timur Selatan	–	–	–	28	–	28
Kei Besar	–	14	19	10	14	24
Kei Besar Utara Timur	–	–	30	31	30	31
Kei Besar Selatan	–	–	17	–	19	–
Kei Besar Utara Barat	–	–	–	7	–	7
Kei Besar Selatan Barat	–	–	–	15	–	15
Maluku Tenggara	27	36	127	114	124	150

Lanjutan Tabel/Continued Table 4.1.4

Kecamatan Subdistrict	Murid/Pupils					
	Negeri/Public		Swasta/Private		Jumlah/Total	
	2020/2021	2021/2022	2020/2021	2021/2022	2020/2021	2021/2022
(1)	(14)	(15)	(16)	(17)	(18)	(19)
Kei Kecil	313	–	103	112	416	112
Kei Kecil Barat	–	–	–	–	–	–
Kei Kecil Timur	–	–	369	63	369	63
Hoat Sorbay	–	154	–	–	–	154
Manyeuw	–	–	–	–	–	–
Kei Kecil Timur Selatan	–	–	–	266	–	266
Kei Besar	–	151	178	70	178	221
Kei Besar Utara Timur	–	–	163	171	163	171
Kei Besar Selatan	–	–	186	–	186	–
Kei Besar Utara Barat	–	–	–	83	–	–
Kei Besar Selatan Barat	–	–	–	167	–	–
Maluku Tenggara	313	305	999	932	1 328	1 237

Sumber/Source: Kementerian Agama, EMIS, data semester ganjil/Ministry of Religious Affairs, EMIS, odd semester data

Tabel
Table 4.1.5

Jumlah Sekolah, Guru, dan Murid Sekolah Menengah Pertama (SMP) di Bawah Kementerian Pendidikan dan Kebudayaan Menurut Kecamatan di Kabupaten Maluku Tenggara, 2020/2021 dan 2021/2022
Number of Schools, Teachers, and Pupils in Lower Secondary Schools Under The Ministry of Education and Culture by Subdistrict in Maluku Tenggara Regency, 2020/2021 and 2021/2022

Kecamatan Subdistrict	Sekolah/Schools					
	Negeri/Public		Swasta/Private		Jumlah/Total	
	2020/2021	2021/2022	2020/2021	2021/2022	2020/2021	2021/2022
(1)	(2)	(3)	(4)	(5)	(6)	(7)
Kei Kecil	3	3	7	7	10	10
Kei Kecil Barat	3	3	2	2	5	5
Kei Kecil Timur	2	2	2	2	4	4
Hoat Sorbay	2	2	1	1	3	3
Manyeuw	2	2	–	–	2	2
Kei Kecil Timur Selatan	2	2	–	–	2	2
Kei Besar	4	4	3	3	7	7
Kei Besar Utara Timur	5	5	1	1	6	6
Kei Besar Selatan	3	3	–	–	3	3
Kei Besar Utara Barat	4	4	1	1	5	5
Kei Besar Selatan Barat	2	2	–	–	2	2
Maluku Tenggara	32	32	17	17	49	49

Lanjutan Tabel/Continued Table 4.1.5

Kecamatan Subdistrict	Guru ¹ /Teachers ¹					
	Negeri/Public		Swasta/Private		Jumlah/Total	
	2020/2021	2021/2022	2020/2021	2021/2022	2020/2021	2021/2022
(1)	(8)	(9)	(10)	(11)	(12)	(13)
Kei Kecil	53	55	127	121	180	176
Kei Kecil Barat	27	30	21	22	48	52
Kei Kecil Timur	31	25	24	20	55	45
Hoat Sorbay	31	32	14	10	45	42
Manyeuw	36	38	–	–	36	38
Kei Kecil Timur Selatan	40	44	–	–	40	44
Kei Besar	55	53	22	25	77	78
Kei Besar Utara Timur	44	43	10	14	54	57
Kei Besar Selatan	27	33	–	–	27	33
Kei Besar Utara Barat	29	38	4	6	33	44
Kei Besar Selatan Barat	15	25	–	–	15	25
Maluku Tenggara	388	416	222	218	610	634

Lanjutan Tabel/*Continued Table 4.1.5*

Kecamatan Subdistrict	Murid/Pupils					
	Negeri/Public		Swasta/Private		Jumlah/Total	
	2020/2021	2021/2022	2020/2021	2021/2022	2020/2021	2021/2022
(1)	(14)	(15)	(16)	(17)	(18)	(19)
Kei Kecil	573	565	1 557	1 484	2 130	2 049
Kei Kecil Barat	121	154	299	248	420	402
Kei Kecil Timur	272	266	64	78	336	344
Hoat Sorbay	328	337	91	83	419	420
Manyeuw	202	181	–	–	202	181
Kei Kecil Timur Selatan	300	294	–	–	300	294
Kei Besar	515	500	372	320	887	820
Kei Besar Utara Timur	442	426	129	101	571	527
Kei Besar Selatan	245	251	–	–	245	251
Kei Besar Utara Barat	337	372	93	85	430	457
Kei Besar Selatan Barat	126	103	–	–	126	103
Maluku Tenggara	3 461	3 449	2 605	2 399	6 066	5 848

Catatan/Note: ¹ Jumlah guru termasuk kepala sekolah dan guru/*The total of teachers including headmaster and teacher*

Sumber/Source: Kementerian Pendidikan, Kebudayaan, Riset, dan Teknologi, Sistem Data Pokok Pendidikan, Data Semester Ganjil 2021/*Ministry of Educations, Culture, Research, and Technology, Basic Education Data System, Odd Semester 2021 Data*

Tabel
Table 4.1.6

Jumlah Sekolah, Guru, dan Murid Madrasah Tsanawiyah (MTs) di Bawah Kementerian Agama Menurut Kecamatan di Kabupaten Maluku Tenggara, 2019/2020 dan 2020/2021
Number of Schools, Teachers, and Pupils in Madrasah Tsanawiyah (MTs) Under The Ministry of Religious Affairs by Subdistrict in Maluku Tenggara Regency, 2019/2020 and 2020/2021

Kecamatan Subdistrict	Sekolah/Schools					
	Negeri/Public		Swasta/Private		Jumlah/Total	
	2020/2021	2021/2022	2020/2021	2021/2022	2020/2021	2021/2022
(1)	(2)	(3)	(4)	(5)	(6)	(7)
Kei Kecil	1	1	2	2	3	3
Kei Kecil Barat	–	–	–	–	–	–
Kei Kecil Timur	1	1	1	1	2	2
Hoat Sorbay	–	–	–	–	–	–
Manyeuw	–	–	–	–	–	–
Kei Kecil Timur Selatan	–	–	–	–	–	–
Kei Besar	1	1	–	–	1	1
Kei Besar Utara Timur	–	–	1	1	1	1
Kei Besar Selatan	–	–	2	2	2	2
Kei Besar Utara Barat	–	–	–	–	–	–
Kei Besar Selatan Barat	–	–	–	–	–	–
Maluku Tenggara	3	3	6	6	9	9

Lanjutan Tabel/*Continued Table 4.1.6*

Kecamatan Subdistrict	Guru/Teachers					
	Negeri/Public		Swasta/Private		Jumlah/Total	
	2020/2021	2021/2022	2020/2021	2021/2022	2020/2021	2021/2022
(1)	(8)	(9)	(10)	(11)	(12)	(13)
Kei Kecil	50	57	22	–	72	57
Kei Kecil Barat	–	–	–	–	–	–
Kei Kecil Timur	20	21	12	–	32	21
Hoat Sorbay	–	–	–	23	–	23
Manyeuw	–	–	–	–	–	–
Kei Kecil Timur Selatan	–	–	–	13	–	13
Kei Besar	1	6	–	–	1	6
Kei Besar Utara Timur	–	–	8	12	8	12
Kei Besar Selatan	–	–	17	4	17	4
Kei Besar Utara Barat	–	–	–	–	–	–
Kei Besar Selatan Barat	–	–	–	7	–	7
Maluku Tenggara	71	84	59	59	130	143

Lanjutan Tabel/Continued Table 4.1.6

Kecamatan Subdistrict	Murid/Pupils					
	Negeri/Public		Swasta/Private		Jumlah/Total	
	2020/2021	2021/2022	2020/2021	2021/2022	2020/2021	2021/2022
(1)	(14)	(15)	(16)	(17)	(18)	(19)
Kei Kecil	671	724	134	–	805	724
Kei Kecil Barat	–	–	–	–	–	–
Kei Kecil Timur	127	114	66	–	193	114
Hoat Sorbay	–	–	–	132	–	132
Manyeuw	–	–	–	–	–	–
Kei Kecil Timur Selatan	–	–	–	54	–	54
Kei Besar	138	108	–	–	138	108
Kei Besar Utara Timur	–	–	94	59	94	59
Kei Besar Selatan	–	–	67	21	67	21
Kei Besar Utara Barat	–	–	–	–	–	–
Kei Besar Selatan Barat	–	–	–	35	–	35
Maluku Tenggara	936	946	361	301	1 297	1 247

Sumber/Source: Kementerian Agama, EMIS, data semester ganjil laporan sampai dengan 15 Maret 2021/Ministry of Religious Affairs, EMIS, odd semester report data up to March 15th, 2021

Tabel
Table 4.1.7

Jumlah Sekolah, Guru, dan Murid Sekolah Menengah Atas (SMA) di Bawah Kementerian Pendidikan dan Kebudayaan Menurut Kecamatan di Kabupaten Maluku Tenggara, 2020/2021 dan 2021/2022
Number of Schools, Teachers, and Pupils in Upper Secondary Schools Under The Ministry of Education and Culture by Subdistrict in Maluku Tenggara Regency, 2020/2021 and 2021/2022

Kecamatan Subdistrict	Sekolah/Schools					
	Negeri/Public		Swasta/Private		Jumlah/Total	
	2020/2021	2021/2022	2020/2021	2021/2022	2020/2021	2021/2022
(1)	(2)	(3)	(4)	(5)	(6)	(7)
Kei Kecil	2	2	4	4	6	6
Kei Kecil Barat	1	1	–	–	1	1
Kei Kecil Timur	1	1	1	1	2	2
Hoat Sorbay	1	1	–	–	1	1
Manyeuw	–	–	–	–	–	–
Kei Kecil Timur Selatan	1	1	–	–	1	1
Kei Besar	2	2	–	–	2	2
Kei Besar Utara Timur	2	2	–	–	2	2
Kei Besar Selatan	1	1	–	–	1	1
Kei Besar Utara Barat	–	–	–	–	–	–
Kei Besar Selatan Barat	–	–	–	–	–	–
Maluku Tenggara	11	11	5	5	16	16

Lanjutan Tabel/Continued Table 4.1.7

Kecamatan Subdistrict	Guru ¹ /Teachers ¹					
	Negeri/Public		Swasta/Private		Jumlah/Total	
	2020/2021	2021/2022	2020/2021	2021/2022	2020/2021	2021/2022
(1)	(8)	(9)	(10)	(11)	(12)	(13)
Kei Kecil	117	95	77	81	194	176
Kei Kecil Barat	20	22	–	–	20	22
Kei Kecil Timur	10	7	24	19	34	26
Hoat Sorbay	12	10	–	–	12	10
Manyeuw	–	–	–	–	–	–
Kei Kecil Timur Selatan	15	14	–	–	15	14
Kei Besar	44	44	–	–	44	44
Kei Besar Utara Timur	16	14	–	–	16	14
Kei Besar Selatan	7	8	–	–	7	8
Kei Besar Utara Barat	–	–	–	–	–	–
Kei Besar Selatan Barat	–	–	–	–	–	–
Maluku Tenggara	241	214	101	100	342	314

Lanjutan Tabel/*Continued Table 4.1.7*

Kecamatan Subdistrict	Murid/Pupils					
	Negeri/Public		Swasta/Private		Jumlah/Total	
	2020/2021	2021/2022	2020/2021	2021/2022	2020/2021	2021/2022
(1)	(14)	(15)	(16)	(17)	(18)	(19)
Kei Kecil	1 298	1 315	847	752	2 145	2 067
Kei Kecil Barat	188	168	–	–	188	168
Kei Kecil Timur	136	144	147	167	283	311
Hoat Sorbay	150	140	–	–	150	140
Manyeuw	–	–	–	–	–	–
Kei Kecil Timur Selatan	99	77	–	–	99	77
Kei Besar	513	467	–	–	513	467
Kei Besar Utara Timur	245	225	–	–	245	225
Kei Besar Selatan	80	68	–	–	80	68
Kei Besar Utara Barat	–	–	–	–	–	–
Kei Besar Selatan Barat	–	–	–	–	–	–
Maluku Tenggara	2 709	2 604	994	919	3 703	3 523

Catatan/Note: ¹ Jumlah guru termasuk kepala sekolah dan guru/*The total of teachers including headmaster and teacher*
 Sumber/Source: Kementerian Pendidikan, Kebudayaan, Riset, dan Teknologi, Sistem Data Pokok Pendidikan, Data Semester Ganjil 2021/*Ministry of Educations, Culture, Research, and Technology, Basic Education Data System, Odd Semester 2021 Data*

Tabel
Table 4.1.8

Jumlah Sekolah, Guru, dan Murid Sekolah Menengah Kejuruan (SMK) di Bawah Kementerian Pendidikan dan Kebudayaan Menurut Kecamatan di Kabupaten Maluku Tenggara, 2020/2021 dan 2021/2022
Number of Schools, Teachers, and Pupils in Vocational High Schools Under The Ministry of Education and Culture by Subdistrict in Maluku Tenggara Regency, 2020/2021 and 2021/2022

Kecamatan Subdistrict	Sekolah/Schools					
	Negeri/Public		Swasta/Private		Jumlah/Total	
	2020/2021	2021/2022	2020/2021	2021/2022	2020/2021	2021/2022
(1)	(2)	(3)	(4)	(5)	(6)	(7)
Kei Kecil	2	2	4	4	6	6
Kei Kecil Barat	–	–	–	–	–	–
Kei Kecil Timur	1	1	2	2	3	3
Hoat Sorbay	–	–	1	1	1	1
Manyeuw	–	–	–	–	–	–
Kei Kecil Timur Selatan	–	–	–	–	–	–
Kei Besar	–	–	–	1	–	1
Kei Besar Utara Timur	–	–	–	–	–	–
Kei Besar Selatan	–	–	–	–	–	–
Kei Besar Utara Barat	–	–	–	–	–	–
Kei Besar Selatan Barat	–	–	–	–	–	–
Maluku Tenggara	3	3	7	8	10	11

Lanjutan Tabel/Continued Table 4.1.8

Kecamatan Subdistrict	Guru ¹ /Teachers ¹					
	Negeri/Public		Swasta/Private		Jumlah/Total	
	2020/2021	2021/2022	2020/2021	2021/2022	2020/2021	2021/2022
(1)	(8)	(9)	(10)	(11)	(12)	(13)
Kei Kecil	75	75	102	110	177	180
Kei Kecil Barat	–	–	–	–	–	–
Kei Kecil Timur	25	22	14	17	39	39
Hoat Sorbay	–	–	17	13	17	13
Manyeuw	–	–	–	–	–	–
Kei Kecil Timur Selatan	–	–	–	–	–	–
Kei Besar	–	–	–	7	–	7
Kei Besar Utara Timur	–	–	–	–	–	–
Kei Besar Selatan	–	–	–	–	–	–
Kei Besar Utara Barat	–	–	–	–	–	–
Kei Besar Selatan Barat	–	–	–	–	–	–
Maluku Tenggara	100	92	133	147	233	239

Lanjutan Tabel/Continued Table 4.1.8

Kecamatan Subdistrict	Murid/Pupils					
	Negeri/Public		Swasta/Private		Jumlah/Total	
	2020/2021	2021/2022	2020/2021	2021/2022	2020/2021	2021/2022
(1)	(14)	(15)	(16)	(17)	(18)	(19)
Kei Kecil	451	406	1 192	1 549	1 643	1 955
Kei Kecil Barat	–	–	–	–	–	–
Kei Kecil Timur	69	54	178	119	247	173
Hoat Sorbay	–	–	41	54	41	54
Manyeuw	–	–	–	–	–	–
Kei Kecil Timur Selatan	–	–	–	–	–	–
Kei Besar	–	–	–	17	–	17
Kei Besar Utara Timur	–	–	–	–	–	–
Kei Besar Selatan	–	–	–	–	–	–
Kei Besar Utara Barat	–	–	–	–	–	–
Kei Besar Selatan Barat	–	–	–	–	–	–
Maluku Tenggara	520	460	1 411	1 739	1 931	2 199

Catatan/Note: ¹ Guru yang mengajar di 2 sekolah atau lebih dihitung di masing-masing sekolah. Jumlah guru termasuk kepala sekolah dan guru/The teacher who taught in two schools or more counted in every school. The total of teachers including headmaster and teacher

Sumber/Source: Kementerian Pendidikan, Kebudayaan, Riset, dan Teknologi, Sistem Data Pokok Pendidikan, Data Semester Ganjil 2021/Ministry of Educations, Culture, Research, and Technology, Basic Education Data System, Odd Semester 2021 Data

Tabel
Table 4.1.9

**Jumlah Sekolah, Guru, dan Murid Madrasah Aliyah (MA)
di Bawah Kementerian Agama Menurut Kecamatan
di Kabupaten Maluku Tenggara, 2019/2020 dan
2020/2021**

**Number of Schools, Teachers, and Pupils in Madrasah Aliyah
(MA) Under the Ministry of Religious Affairs by Subdistrict in
Maluku Tenggara Regency, 2019/2020 and 2020/2021**

Kecamatan Subdistrict	Sekolah/Schools					
	Negeri/Public		Swasta/Private		Jumlah/Total	
	2020/2021	2021/2022	2020/2021	2021/2022	2020/2021	2021/2022
(1)	(2)	(3)	(4)	(5)	(6)	(7)
Kei Kecil	1	1	2	–	3	1
Kei Kecil Barat	–	–	–	–	–	–
Kei Kecil Timur	–	–	1	1	1	1
Hoat Sorbay	–	–	–	1	–	1
Manyeuw	–	–	–	–	–	–
Kei Kecil Timur Selatan	–	–	–	–	–	–
Kei Besar	–	–	–	1	–	1
Kei Besar Utara Timur	–	–	–	–	–	–
Kei Besar Selatan	–	–	–	–	–	–
Kei Besar Utara Barat	–	–	–	–	–	–
Kei Besar Selatan Barat	–	–	–	–	–	–
Maluku Tenggara	1	1	3	3	4	4

Lanjutan Tabel/Continued Table 4.1.9

Kecamatan Subdistrict	Guru/Teachers					
	Negeri/Public		Swasta/Private		Jumlah/Total	
	2020/2021	2021/2022	2020/2021	2021/2022	2020/2021	2021/2022
(1)	(8)	(9)	(10)	(11)	(12)	(13)
Kei Kecil	44	42	19	–	63	42
Kei Kecil Barat	–	–	–	–	–	–
Kei Kecil Timur	–	–	16	12	16	12
Hoat Sorbay	–	–	–	17	–	17
Manyeuw	–	–	–	–	–	–
Kei Kecil Timur Selatan	–	–	–	–	–	–
Kei Besar	–	–	–	5	–	–
Kei Besar Utara Timur	–	–	–	–	–	–
Kei Besar Selatan	–	–	–	–	–	–
Kei Besar Utara Barat	–	–	–	–	–	–
Kei Besar Selatan Barat	–	–	–	–	–	–
Maluku Tenggara	44	42	35	34	79	76

Lanjutan Tabel/*Continued Table* 4.1.9

Kecamatan Subdistrict	Murid/Pupils					
	Negeri/Public		Swasta/Private		Jumlah/Total	
	2020/2021	2021/2022	2020/2021	2021/2022	2020/2021	2021/2022
(1)	(14)	(15)	(16)	(17)	(18)	(19)
Kei Kecil	310	274	119	–	429	274
Kei Kecil Barat	–	–	–	–	–	–
Kei Kecil Timur	–	–	122	127	122	127
Hoat Sorbay	–	–	–	59	–	59
Manyeuw	–	–	–	–	–	–
Kei Kecil Timur Selatan	–	–	–	–	–	–
Kei Besar	–	–	–	79	–	79
Kei Besar Utara Timur	–	–	–	–	–	–
Kei Besar Selatan	–	–	–	–	–	–
Kei Besar Utara Barat	–	–	–	–	–	–
Kei Besar Selatan Barat	–	–	–	–	–	–
Maluku Tenggara	310	274	241	265	551	539

Sumber/Source: Kementerian Agama, EMIS, data semester ganjil laporan sampai dengan 15 Maret 2021/Ministry of Religious Affairs, EMIS, odd semester report data up to March 15th, 2021

Tabel 4.1.10 Jumlah Desa¹/Kelurahan yang Memiliki Fasilitas Sekolah Menurut Kecamatan dan Tingkat Pendidikan di Kabupaten Maluku Tenggara, 2019–2021
Number of Villages¹ Having Educational Facilities by Subdistrict and Educational Level in Maluku Tenggara Regency, 2019–2021

Kecamatan Subdistrict	SD Primary School		
	2019	2020	2021
(1)	(2)	(3)	(4)
Kei Kecil	12	12	13
Kei Kecil Barat	10	10	10
Kei Kecil Timur	10	11	9
Hoat Sorbay	10	10	10
Manyeuw	8	8	8
Kei Kecil Timur Selatan	7	7	2
Kei Besar	24	25	25
Kei Besar Utara Timur	22	23	23
Kei Besar Selatan	10	10	10
Kei Besar Utara Barat	15	17	15
Kei Besar Selatan Barat	8	8	8
Maluku Tenggara	136	141	133

Lanjutan Tabel/*Continued Table* 4.1.10

Kecamatan <i>Subdistrict</i>	SMP <i>Junior High School</i>		
	2019	2020	2021
(1)	(5)	(6)	(7)
Kei Kecil	5	5	6
Kei Kecil Barat	5	5	5
Kei Kecil Timur	5	5	4
Hoat Sorbay	5	5	5
Manyeuw	2	2	2
Kei Kecil Timur Selatan	3	3	1
Kei Besar	7	7	6
Kei Besar Utara Timur	7	7	7
Kei Besar Selatan	4	4	4
Kei Besar Utara Barat	5	5	5
Kei Besar Selatan Barat	3	3	3
Maluku Tenggara	51	51	48

Lanjutan Tabel/Continued Table 4.1.10

Kecamatan Subdistrict	SMA Senior High School		
	2019	2020	2021
(1)	(8)	(9)	(10)
Kei Kecil	2	2	2
Kei Kecil Barat	1	1	–
Kei Kecil Timur	3	3	1
Hoat Sorbay	2	2	2
Manyeuw	–	–	–
Kei Kecil Timur Selatan	2	2	1
Kei Besar	3	3	3
Kei Besar Utara Timur	2	2	2
Kei Besar Selatan	1	1	1
Kei Besar Utara Barat	–	–	–
Kei Besar Selatan Barat	–	–	–
Maluku Tenggara	16	16	12

Lanjutan Tabel/*Continued Table* 4.1.10

Kecamatan <i>Subdistrict</i>	SMK <i>Vocational School</i>		
	2019	2020	2021
(1)	(11)	(12)	(13)
Kei Kecil	3	3	3
Kei Kecil Barat	–	–	–
Kei Kecil Timur	2	3	3
Hoat Sorbay	1	1	1
Manyeuw	–	–	–
Kei Kecil Timur Selatan	–	–	–
Kei Besar	–	–	–
Kei Besar Utara Timur	–	–	–
Kei Besar Selatan	–	–	–
Kei Besar Utara Barat	–	–	–
Kei Besar Selatan Barat	–	–	–
Maluku Tenggara	6	7	7

Lanjutan Tabel/Continued Table 4.1.10

Kecamatan Subdistrict	Perguruan Tinggi University		
	2019	2020	2021
(1)	(14)	(15)	(16)
Kei Kecil	3	3	
Kei Kecil Barat	–	–	–
Kei Kecil Timur	–	–	–
Hoat Sorbay	–	–	–
Manyeuw	1	1	–
Kei Kecil Timur Selatan	–	–	–
Kei Besar	–	–	–
Kei Besar Utara Timur	–	–	–
Kei Besar Selatan	–	–	–
Kei Besar Utara Barat	–	–	–
Kei Besar Selatan Barat	–	–	–
Maluku Tenggara	4	4	

Catatan/Note: ¹ Desa pada tabel ini termasuk Unit Permukiman Transmigrasi (UPT) yang masih dibina oleh kementerian terkait dan nagari di Kabupaten/Kota Sumatera Barat/Villages in this table include Transmigration Settlement Unit which is still fostered by the relevant ministries and the nagari in the Province of Sumatera Barat

Sumber/Source: BPS, Pendataan Potensi Desa (Podes)/ BPS—Statistics Indonesia, Village Potential Data Collection

Tabel
Table 4.1.11

Angka Partisipasi Murni (APM) dan Angka Partisipasi Kasar (APK) Menurut Jenjang Pendidikan di Kabupaten Maluku Tenggara, 2021
Net Participation Rates and Gross Participation Rates by Educational Level in Maluku Tenggara Regency, 2021

Jenjang Pendidikan <i>Educational Level</i>	Angka Partisipasi Murni (APM) <i>Net Participation Rates</i>		
	Laki-laki <i>Male</i>	Perempuan <i>Female</i>	Laki-laki dan Perempuan <i>Male and Female</i>
(1)	(2)	(3)	(4)
SD/MI <i>Elementary School</i>	99,30	98,75	99,04
SMP/MTs <i>Junior High School</i>	68,74	73,05	70,93
SMA/SMK/MA <i>Senior High School</i>	67,75	58,89	63,17

Lanjutan Tabel/Continued Table 4.1.11

Jenjang Pendidikan Educational Level	Angka Partisipasi Kasar (APK) Gross Participation Rates		
	Laki-laki Male	Perempuan Female	Laki-laki dan Perempuan Male and Female
(1)	(5)	(6)	(7)
SD/MI Elementary School	115,03	110,46	112,85
SMP/MTs Junior High School	70,99	81,19	76,18
SMA/SMK/MA Senior High School	101,03	93,78	97,28

Sumber/Source: BPS, Survei Sosial Ekonomi Nasional (Susenas)/BPS-Statistics Indonesia, National Socioeconomic Survey

Tabel 4.1.12 Angka Partisipasi Sekolah (APS) Menurut Kelompok Usia Sekolah di Kabupaten Maluku Tenggara, 2021
Table *School Participation Rates by School Age Group in Maluku Tenggara Regency, 2021*

Kelompok Usia Sekolah <i>School Age Group</i>	Angka Partisipasi Sekolah (APS) <i>School Participation Rates</i>		
	Laki-laki <i>Male</i>	Perempuan <i>Female</i>	Laki-laki dan Perempuan <i>Male and Female</i>
(1)	(2)	(3)	(4)
7 – 12			
13 – 15			
16 – 18			

Sumber/Source: BPS, Survei Sosial Ekonomi Nasional (Susenas)/BPS-Statistics Indonesia, National Socioeconomic Survey

Tabel 4.1.12 **Angka Partisipasi Sekolah (APS) Menurut Kelompok Usia Sekolah di Kabupaten Maluku Tenggara, 2021**
Table **School Participation Rates by School Age Group in Maluku Tenggara Regency, 2021**

Kelompok Usia Sekolah <i>School Age Group</i>	Angka Partisipasi Sekolah (APS) <i>School Participation Rates</i>		
	Laki-laki <i>Male</i>	Perempuan <i>Female</i>	Laki-laki dan Perempuan <i>Male and Female</i>
(1)	(2)	(3)	(4)
7 – 12	99,30	100,00	99,63
13 – 15	93,30	100,00	96,71
16 – 18	73,74	71,90	72,79

Sumber/Source: BPS, Survei Sosial Ekonomi Nasional (Susenas)/BPS-Statistics Indonesia, National Socioeconomic Survey

Tabel
Table 4.1.13**Persentase Penduduk Berumur 15 Tahun ke Atas Menurut Karakteristik Kemampuan Membaca dan Menulis dan Jenis Kelamin di Kabupaten Maluku Tenggara, 2021**
Percentage of Population 15 Years of Age and Over by Characteristics of Reading and Writing Ability and Sex in Maluku Tenggara Regency, 2021

Karakteristik Kemampuan Membaca dan Menulis <i>Characteristics of Reading and Writing Ability</i>	Jenis Kelamin <i>Sex</i>		
	Laki-laki <i>Male</i>	Perempuan <i>Female</i>	Laki-laki dan Perempuan <i>Male and Female</i>
(1)	(2)	(3)	(4)
Huruf Latin <i>Latin Alphabet</i>	99,39	99,77	99,58
Huruf Lainnya <i>Others Alphabet</i>	11,03	12,16	11,62

Sumber/Source: BPS, Survei Sosial Ekonomi Nasional (Susenas)/BPS-Statistics Indonesia, National Socioeconomic Survey

Tabel
Table 4.1.14

Jumlah Lembaga, Guru, dan Murid di PAUD di Bawah Kementerian Pendidikan dan Kebudayaan Menurut Kecamatan di Kabupaten Maluku Tenggara, 2020/2021 dan 2021/2022

Number of Institutions, Teachers, and Pupils in Early Childhood Education Under The Ministry of Education and Culture by Subdistrict in Maluku Tenggara Regency, 2020/2021 and 2021/2022

Kecamatan Subdistrict	Lembaga/ <i>Institutions</i>					
	Kelompok Bermain <i>Play Group</i>		Satuan PAUD Sejenis <i>PAUD Unit Similar</i>		Jumlah <i>Total</i>	
	2020/2021	2021/2022	2020/2021	2021/2022	2020/2021	2021/2022
(1)	(2)	(3)	(4)	(5)	(6)	(7)
Kei Kecil	29	29	6	2	35	31
Kei Kecil Barat	7	9	3	1	10	10
Kei Kecil Timur	23	20	2	2	25	22
Hoat Sorbay	11	10	2	2	13	12
Manyeuw	8	9	–	–	8	9
Kei Kecil Timur Selatan	8	8	4	4	12	12
Kei Besar	33	29	8	2	41	31
Kei Besar Utara Timur	20	14	2	2	22	16
Kei Besar Selatan	8	12	3	1	11	13
Kei Besar Utara Barat	15	13	1	1	16	14
Kei Besar Selatan Barat	9	8	4	1	13	9
Maluku Tenggara	171	161	35	18	206	179

Lanjutan Tabel/*Continued Table* 4.1.14

Kecamatan <i>Subdistrict</i>	Pendidik/ <i>Tutors</i>					
	Kelompok Bermain <i>Play Group</i>		Satuan PAUD Sejenis <i>PAUD Unit Similar</i>		Jumlah <i>Total</i>	
	2020/2021	2021/2022	2020/2021	2021/2022	2020/2021	2021/2022
(1)	(8)	(9)	(10)	(11)	(12)	(13)
Kei Kecil	77	79	5	5	82	84
Kei Kecil Barat	18	18	8	9	26	27
Kei Kecil Timur	41	41	8	8	49	49
Hoat Sorbay	26	26	10	10	36	36
Manyeuw	27	27	–	–	27	27
Kei Kecil Timur Selatan	39	40	14	14	53	54
Kei Besar	87	89	25	25	112	114
Kei Besar Utara Timur	54	55	10	10	64	65
Kei Besar Selatan	23	25	12	12	35	35
Kei Besar Utara Barat	42	42	6	6	48	48
Kei Besar Selatan Barat	17	17	8	8	25	25
Maluku Tenggara	451	459	106	107	557	564

Lanjutan Tabel/Continued Table 4.1.14

Kecamatan Subdistrict	Siswa/Students					
	Kelompok Bermain Play Group		Satuan PAUD Sejenis PAUD Unit Similar		Jumlah Total	
	2020/2021	2021/2022	2020/2021	2021/2022	2020/2021	2021/2022
(1)	(14)	(15)	(16)	(17)	(18)	(19)
Kei Kecil	902	945	90	50	992	995
Kei Kecil Barat	240	350	63	150	303	500
Kei Kecil Timur	353	452	–	–	353	452
Hoat Sorbay	196	200	63	94	259	294
Manyeuw	240	220	–	–	240	220
Kei Kecil Timur Selatan	309	309	112	150	421	459
Kei Besar	964	964	252	100	1216	1064
Kei Besar Utara Timur	452	452	88	73	540	525
Kei Besar Selatan	185	185	92	80	277	265
Kei Besar Utara Barat	411	411	53	61	464	472
Kei Besar Selatan Barat	111	115	63	50	174	165
Maluku Tenggara	4363	4603	876	808	5239	5411

Sumber/Source: Dinas Pendidikan dan Kebudayaan Kabupaten Maluku Tenggara, data semester ganjil/Educations and Culture Department of Maluku Tenggara Regency, odd semester data

Tabel
Table 4.1.15

**Jumlah Dosen dan Mahasiswa di Menurut Perguruan
Tinggi di Kabupaten Maluku Tenggara, 2021/2022**
**Number of Lecturers and Students According to
Universities in Maluku Tenggara Regency, 2020/2021 and
2021/2022**

Perguruan Tinggi Universities	Jurusan Majors	Dosen Lectures	Mahasiswa/Students		
			Laki-laki Male	Perempuan Female	Jumlah Total
(1)	(2)	(3)	(4)	(5)	(6)
STIS Tual	Ilmu Pemerintahan	10	158	73	231
	Ilmu Komunikasi	8	61	56	117
Politeknik Perikanan Negeri Tual	Teknologi Hasil Perikanan	7	161	95	256
	Teknologi Budidaya Perikanan	10	97	71	168
	Teknologi Penangkapan Ikan	10	36	94	130
	Agribisnis Perikanan	15	155	117	272
	Teknologi Kelautan	10	101	164	265
	Biotechnologi Perikanan	7	74	17	91
	Manajemen Rekayasa Budidaya Laut	7	42	52	94
Akademi Keperawatan Tual	Manajemen Rekayasa Perikanan Tangkap	6	48	89	137
	Manajemen Rekayasa Pengolahan Hasil Perikanan	7	72	56	128
	Agrowisata Bahari	8	258	163	421
STIA Langgur	Keperawatan	13	25	242	261
	Ilmu Administrasi Negara	14	113	173	286
	Ilmu Administrasi Niaga	12	16	58	74

Sumber/Source: Perguruan Tinggi di Kabupaten Maluku Tenggara/Universities in Maluku Tenggara Regency

4.2 KESEHATAN HEALTH

Tabel 4.2.1 **Jumlah Desa¹/Kelurahan Yang Memiliki Sarana Kesehatan Menurut Kecamatan di Kabupaten Maluku Tenggara, 2019–2021**
Number of Villages¹ Having Health Facilities by Subdistrict in Maluku Tenggara Regency, 2019–2021

Kecamatan Subdistrict	Rumah Sakit Hospital		
	2019	2020	2021
(1)	(2)	(3)	(4)
Kei Kecil	2	2	2
Kei Kecil Barat	–	–	–
Kei Kecil Timur	–	–	–
Hoat Sorbay	–	–	–
Manyeuw	–	–	–
Kei Kecil Timur Selatan	–	–	–
Kei Besar	1	1	1
Kei Besar Utara Timur	–	–	–
Kei Besar Selatan	–	–	–
Kei Besar Utara Barat	–	–	–
Kei Besar Selatan Barat	–	–	–
Maluku Tenggara	3	3	3

Lanjutan Tabel/*Continued Table* 4.2.1

Kecamatan <i>Subdistrict</i>	Rumah Sakit Bersalin <i>Maternity Hospital</i>		
	2019	2020	2021
(1)	(5)	(6)	(7)
Kei Kecil	–	–	–
Kei Kecil Barat	–	–	–
Kei Kecil Timur	–	–	–
Hoat Sorbay	–	–	–
Manyeuw	–	–	–
Kei Kecil Timur Selatan	–	–	–
Kei Besar	–	–	–
Kei Besar Utara Timur	–	–	–
Kei Besar Selatan	–	–	–
Kei Besar Utara Barat	–	–	–
Kei Besar Selatan Barat	–	–	–
Maluku Tenggara	–	–	–

Lanjutan Tabel/Continued Table 4.2.1

Kecamatan Subdistrict	Poliklinik Polyclinic		
	2019	2020	2021
(1)	(8)	(9)	(10)
Kei Kecil	1	1	2
Kei Kecil Barat	–	–	–
Kei Kecil Timur	–	–	–
Hoat Sorbay	–	–	–
Manyeuw	–	–	–
Kei Kecil Timur Selatan	–	–	–
Kei Besar	–	1	1
Kei Besar Utara Timur	–	–	–
Kei Besar Selatan	–	–	–
Kei Besar Utara Barat	–	–	–
Kei Besar Selatan Barat	–	–	–
Maluku Tenggara	1	2	3

Lanjutan Tabel/*Continued Table* 4.2.1

Kecamatan <i>Subdistrict</i>	Puskesmas <i>Public Health Center</i>		
	2019	2020	2021
(1)	(11)	(12)	(13)
Kei Kecil	4	3	3
Kei Kecil Barat	1	1	1
Kei Kecil Timur	1	1	1
Hoat Sorbay	–	–	–
Manyeuw	1	1	1
Kei Kecil Timur Selatan	1	1	–
Kei Besar	5	6	5
Kei Besar Utara Timur	3	3	3
Kei Besar Selatan	2	2	2
Kei Besar Utara Barat	1	2	2
Kei Besar Selatan Barat	–	–	1
Maluku Tenggara	19	20	19

Lanjutan Tabel/Continued Table 4.2.1

Kecamatan Subdistrict	Puskesmas Pembantu Subsidiary of Public Health Center		
	2019	2020	2021
(1)	(14)	(15)	(16)
Kei Kecil	3	5	5
Kei Kecil Barat	2	4	3
Kei Kecil Timur	2	2	2
Hoat Sorbay	3	4	4
Manyeuw	2	2	2
Kei Kecil Timur Selatan	1	1	1
Kei Besar	4	9	6
Kei Besar Utara Timur	8	6	7
Kei Besar Selatan	3	4	4
Kei Besar Utara Barat	4	4	3
Kei Besar Selatan Barat	1	2	1
Maluku Tenggara	33	43	38

Lanjutan Tabel/*Continued Table* 4.2.1

Kecamatan <i>Subdistrict</i>	Apotek <i>Pharmacy</i>		
	2019	2020	2021
(1)	(17)	(18)	(19)
Kei Kecil	2	2	2
Kei Kecil Barat	–	–	–
Kei Kecil Timur	–	–	–
Hoat Sorbay	–	–	–
Manyeuw	–	–	–
Kei Kecil Timur Selatan	–	–	–
Kei Besar	–	–	–
Kei Besar Utara Timur	–	–	–
Kei Besar Selatan	–	–	–
Kei Besar Utara Barat	–	–	–
Kei Besar Selatan Barat	–	–	–
Maluku Tenggara	2	2	2

Catatan/*Note*: ¹ Desa pada tabel ini termasuk Unit Permukiman Transmigrasi (UPT) yang masih dibina oleh kementerian terkait dan nagari di Kabupaten/Kota Sumatera Barat/*Villages in this table include Transmigration Settlement Unit which is still fostered by the relevant ministries and the nagari in the Province of Sumatera Barat*

Sumber/*Source*: BPS, Pendataan Potensi Desa (Podes)/*BPS-Statistics Indonesia, Village Potential Data Collecting*

Tabel 4.2.2 Jumlah Tenaga Kesehatan menurut Kecamatan di Kabupaten Maluku Tenggara, 2021
Table Number of Medical Personnels by Subdistrict in Maluku Tenggara Regency, 2021

Kecamatan Subdistrict	Dokter Doctor	Perawat Nurse	Bidan Midwife	Farmasi Pharmaceutical	Ahli Gizi Nutritionist
(1)	(2)	(3)	(4)	(5)	(6)
Kei Kecil	27	242	63	21	14
Kei Kecil Barat	2	22	11	3	3
Kei Kecil Timur	2	12	8	1	3
Hoat Sorbay	0	0	0	0	0
Manyeuw	2	34	10	3	2
Kei Kecil Timur Selatan	1	11	10	1	1
Kei Besar	5	47	28	4	4
Kei Besar Utara Timur	1	21	15	2	4
Kei Besar Selatan	3	19	9	2	5
Kei Besar Utara Barat	2	21	15	2	3
Kei Besar Selatan Barat	0	13	3	1	1
Maluku Tenggara	45	442	172	40	40

Sumber/Source: Dinas Kesehatan Kabupaten Maluku Tenggara/Health Department of Maluku Tenggara Regency

Tabel
Table 4.2.3

**Jumlah Rumah Sakit Umum, Rumah Sakit Khusus,
Puskesmas, Klinik Pratama, dan Posyandu menurut
Kecamatan di Kabupaten Maluku Tenggara, 2020 dan
2021**

*Number of General Hospital, Special Hospital, Public Health
Center, Primary Clinic, and Integrated Service Post by
Subdistrict in Maluku Tenggara Regency, 2020 and 2021*

Kecamatan Subdistrict	Rumah Sakit Umum General Hospital		Rumah Sakit Khusus Special Hospital	
	2020	2021	2020	2021
(1)	(2)	(3)	(4)	(5)
Kei Kecil	2	2	–	–
Kei Kecil Barat	–	–	–	–
Kei Kecil Timur	–	–	–	–
Hoat Sorbay	–	–	–	–
Manyeuw	–	–	–	–
Kei Kecil Timur Selatan	–	–	–	–
Kei Besar	–	–	–	–
Kei Besar Utara Timur	–	–	–	–
Kei Besar Selatan	–	–	–	–
Kei Besar Utara Barat	–	–	–	–
Kei Besar Selatan Barat	–	–	–	–
Maluku Tenggara	2	2	–	–

Lanjutan Tabel/Continued Table 4.2.3

Kecamatan Subdistrict	Pusekesmas Public Health Center		Klinik Pratama Primary Clinic		Posyandu Integrated Service Post	
	2020	2021	2020	2021	2020	2021
(1)	(6)	(7)	(8)	(9)	(10)	(11)
Kei Kecil	3	33	1	1	34	34
Kei Kecil Barat	1	1	0	0	18	18
Kei Kecil Timur	1	1	0	0	13	13
Hoat Sorbay	0	1	0	0	10	10
Manyeuw	1	2	0	0	16	16
Kei Kecil Timur Selatan	1	1	0	0	13	13
Kei Besar	4	4	1	1	51	51
Kei Besar Utara Timur	2	2	0	0	32	32
Kei Besar Selatan	2	2	0	0	22	22
Kei Besar Utara Barat	2	2	0	0	15	15
Kei Besar Selatan Barat	1	1	0	0	13	13
Maluku Tenggara	18	20	2	2	237	237

Sumber/Source: Dinas Kesehatan Kabupaten Maluku Tenggara/Health Department of Maluku Tenggara Regency

Tabel
Table 4.2.4**Lokasi Puskesmas Rawat Inap dan Jumlah Tempat Tidur menurut Kecamatan di Kabupaten Maluku Tenggara, 2021**
Location of Live Care PHC and Number of Beds by Subdistrict in Maluku Tenggara Regency, 2021

Kecamatan Subdistrict	Lokasi Location	Jumlah Tempat Tidur Total Beds
(1)	(2)	(3)
Kei Kecil	–	–
Kei Kecil Barat	Ohoira	8
Kei Kecil Timur	Rumat	10
Hoat Sorbay	–	–
Manyeuw	Debut	10
Kei Kecil Timur Selatan	–	–
Kei Besar	Elat, Watsin	(Elat 15, Watsin 10)
Kei Besar Utara Timur	–	–
Kei Besar Selatan	Weduar	10
Kei Besar Utara Barat	–	–
Kei Besar Selatan Barat	–	–
Maluku Tenggara	6	63

Sumber/Source: Dinas Kesehatan Kabupaten Maluku Tenggara/Health Department of Maluku Tenggara Regency

Tabel
Table 4.2.5

Hasil Monitoring Status Gizi pada Beberapa Desa UPGK menurut Kecamatan di Kabupaten Maluku Tenggara, 2021
Monitial Issued of Nutrient Status of Some INRF Village by Subdistrict in Maluku Tenggara Regency, 2021

Kecamatan Subdistrict	Kader Gizi Nutrient Cadars	Balita yang Ditimbang Weighed Under 5 Years Old Children	Status Gizi/Nutrient Status			
			Lebih Better	Baik Good	Kurang Less	Buruk Worse
(1)	(2)	(3)	(4)	(5)	(6)	(7)
Kei Kecil	–	1 990	44	1 516	76	11
Kei Kecil Barat	–	581	9	569	6	0
Kei Kecil Timur	–	308	7	343	34	6
Hoat Sorbay	–	730	9	653	33	1
Manyeuw	–	392	11	345	11	2
Kei Kecil Timur Selatan	–	362	2	351	38	7
Kei Besar	–	1 130	7	979	49	5
Kei Besar Utara Timur	–	751	1	751	54	1
Kei Besar Selatan	–	353	5	271	17	4
Kei Besar Utara Barat	–	815	5	675	50	4
Kei Besar Selatan Barat	–	248	1	203	14	6
Maluku Tenggara	–	7 660	101	6 656	382	47

Sumber/Source: Dinas Kesehatan Kabupaten Maluku Tenggara/Health Department of Maluku Tenggara Regency

Tabel
Table 4.2.6

Jumlah Pengunjung Balai Kesehatan Ibu dan Anak dan Tenaga Penolong Persalinan menurut Kecamatan di Kabupaten Maluku Tenggara, 2021
Number of Visitors of the Mother and Children Polyclinics and Childbirth Assistance by Subdistrict in Maluku Tenggara Regency, 2021

Kecamatan Subdistrict	Kunjungan/Visit				
	Bayi Infants	Balita Children Under 5 Years Old	Ibu Hamil Pregnant Women	Ibu Menetek Suckle Women	Jumlah Total
(1)	(2)	(3)	(4)	(5)	(6)
Kei Kecil
Kei Kecil Barat
Kei Kecil Timur
Hoat Sorbay
Manyeuw
Kei Kecil Timur Selatan
Kei Besar
Kei Besar Utara Timur
Kei Besar Selatan
Kei Besar Utara Barat
Kei Besar Selatan Barat
Maluku Tenggara

Lanjutan Tabel/Continued Table 4.2.6

Kecamatan Subdistrict	Persalinan yang Ditolong/Helping for Childbirth		
	Bidan Midwives	Dukun Terlatih Trained Midwife	Jumlah Total
(1)	(7)	(8)	(9)
Kei Kecil	24	3	27
Kei Kecil Barat	11	3	14
Kei Kecil Timur	15	–	15
Hoat Sorbay	–	–	–
Manyeuw	11	1	12
Kei Kecil Timur Selatan	10	2	12
Kei Besar	28	1	29
Kei Besar Utara Timur	15	3	18
Kei Besar Selatan	8	2	10
Kei Besar Utara Barat	15	2	17
Kei Besar Selatan Barat	6	0	6
Maluku Tenggara			

Sumber/Source: Dinas Kesehatan Kabupaten Maluku Tenggara/Health Department of Maluku Tenggara Regency

Tabel
Table 4.2.7**Hasil Cakupan Imunisasi menurut Jenis dan Kecamatan di Kabupaten Maluku Tenggara, 2021**
Scooping of Immunization by Type and Subdistrict in Maluku Tenggara Regency, 2021

Kecamatan <i>Subdistrict</i>	BCG <i>BCG</i>	DPT 1 <i>DPT 1</i>	DPT 3 <i>DPT 3</i>	Polio 3 <i>Polio 3</i>	Polio 4 <i>Polio 4</i>
(1)	(2)	(3)	(4)	(5)	(6)
Kei Kecil	371	510	445	412	412
Kei Kecil Barat	92	74	72	75	85
Kei Kecil Timur	125	138	150	140	140
Hoat Sorbay	183	184	164	171	153
Manyeuw	183	184	164	171	153
Kei Kecil Timur Selatan	72	78	55	69	56
Kei Besar	317	311	350	322	342
Kei Besar Utara Timur	75	93	106	94	104
Kei Besar Selatan	53	55	46	59	54
Kei Besar Utara Barat	96	141	98	117	99
Kei Besar Selatan Barat	125	138	150	140	140
Maluku Tenggara	1 692	1 906	1 800	1 770	1 738

Lanjutan Tabel/Continued Table 4.2.7

Kecamatan Subdistrict	Campak Measles	TT1 Ibu Hamil TT1 Pregnant Women	TT2 Ibu Hamil TT2 Pregnant Women
(1)	(7)	(8)	(9)
Kei Kecil	361	36	9
Kei Kecil Barat	82	21	16
Kei Kecil Timur	95	27	33
Hoat Sorbay	153	27	24
Manyeuw	153	27	24
Kei Kecil Timur Selatan	58	8	5
Kei Besar	244	65	61
Kei Besar Utara Timur	98	29	27
Kei Besar Selatan	50	19	32
Kei Besar Utara Barat	87	49	56
Kei Besar Selatan Barat	95	27	33
Maluku Tenggara	1 476	335	320

Sumber/Source: Dinas Kesehatan Kabupaten Maluku Tenggara/Health Department of Maluku Tenggara Regency

Tabel
Table 4.2.8

**Jumlah Bayi Lahir, Bayi Berat Badan Lahir Rendah (BBLR),
BBLR Dirujuk, dan Bergizi Buruk di Kabupaten Maluku
Tenggara, 2017–2021**
***Number of Births, Babies with Low Birth Weights (LBW),
Treated LBW, and Malnutrition Cases in Maluku Tenggara
Regency, 2017–2021***

Tahun Year	Bayi Lahir Births	BBLR/LBW		Gizi Buruk Malnutrition
		Jumlah Total	Dirujuk Treated	
(1)	(2)	(3)	(4)	(5)
2017	2 454	40	–	10
2018	2 619	46	–	6
2019	3 277	42	–	7
2020	2 283	64	–	17
2021	1 941	60	–	9

Sumber/Source: Dinas Kesehatan Kabupaten Maluku Tenggara/Health Department of Maluku Tenggara Regency

Tabel
Table 4.2.9**Jumlah Ibu Hamil, Melakukan Kunjungan K1, Melakukan Kunjungan K4, Kurang Energi Kronis (KEK), dan Mendapat Tablet Zat Besi (Fe, 2011–2017) di Kabupaten Maluku Tenggara, 2017–2021*****Number of Pregnant Women, Those with One Visit and Four Visits of Antenatal Care, Chronic Energy Deficiency (CED), and Receiving Iron Supplement, (Fe, 2011–2017) in Maluku Tenggara Regency, 2017–2021***

Tahun Year	Jumlah Ibu Hamil Pregnant Women	Melakukan Kunjungan K1 One Visit	Melakukan Kunjungan K4 Four Visits	Kurang Energi Kronis (KEK) Chronic Energy Deficiency (CED)	Mendapat Zat Besi (Fe) Receiving Iron Supplement	
					F1	F3
(1)	(2)	(3)	(4)	(5)	(6)	(7)
2017	2 903	2 515	2 444	–	1 830	1 555
2018	2 881	2 545	2 410	252	2 355	2 391
2019	3 591	2 637	2 526	324	2 611	2 514
2020	2 828	2 652	1 760	332	2 648	1 760
2021	2 252	2 173	1 456	241	2 173	1 456

Sumber/Source: Dinas Kesehatan Kabupaten Maluku Tenggara/Health Department of Maluku Tenggara Regency

Tabel
Table 4.2.10

Jumlah Remaja Usia 15–24 Tahun yang Mendapat Penyuluhan Tentang Kesehatan Reproduksi (Kespro), HIV/AIDS, dan Keluarga Berencana (KB) menurut Kecamatan di Kabupaten Maluku Tenggara, 2021
Number of Young People Aged 15–24 Who Had Counselling on Reproductive Health, HIV/AIDS, and Family Planning by Subdistrict in Maluku Tenggara Regency, 2021

Kecamatan Subdistrict	Penyuluhan Kespro Reproductive Health Counselling	Penyuluhan HIV/AIDS HIV/AIDS Counselling	Penyuluhan KB Family Planning Counselling
(1)	(2)	(3)	(4)
Kei Kecil	–	–	–
Kei Kecil Barat	–	–	–
Kei Kecil Timur	–	–	–
Hoat Sorbay	–	–	–
Manyeuw	–	–	–
Kei Kecil Timur Selatan	–	–	–
Kei Besar	–	–	–
Kei Besar Utara Timur	–	–	–
Kei Besar Selatan	–	–	–
Kei Besar Utara Barat	–	–	–
Kei Besar Selatan Barat	–	–	–
Maluku Tenggara	–	–	–

Sumber/Source: Dinas Kesehatan Kabupaten Maluku Tenggara/Health Department of Maluku Tenggara Regency

Tabel
Table 4.2.11**Jumlah Kasus HIV/AIDS, IMS, DBD, Diare, TB, dan Malaria menurut Kecamatan di Kabupaten Maluku Tenggara, 2021****Number of Cases of HIV/AIDS, Sexually Transmitted Infection, Dengue Fever, Diarrhea, Tuberculosis (TB) and Malaria by Subdistrict in Maluku Tenggara Regency, 2021**

Kecamatan Subdistrict	HIV/AIDS HIV/AIDS	IMS Sexually Transmitted Infection	DBD Dengue Fever	Diare Diarrhea	TB Tuberculosis	Malaria Malaria
(1)	(2)	(3)	(4)	(5)	(6)	(7)
Kei Kecil	10	43	3	215	71	8
Kei Kecil Barat	1	–	–	121	10	45
Kei Kecil Timur	1	2	–	159	5	0
Hoat Sorbay	2	9	–	927	20	5
Manyeuw	3	2	–	–	–	–
Kei Kecil Timur Selatan	–	6	–	120	10	–
Kei Besar	–	–	–	398	9	43
Kei Besar Utara Timur	–	4	–	53	5	0
Kei Besar Selatan	–	2	–	105	4	0
Kei Besar Utara Barat	–	–	–	223	9	0
Kei Besar Selatan Barat	–	–	–	100	0	0
Maluku Tenggara	17	68	3	2 421	143	1013

Sumber/Source: Dinas Kesehatan Kabupaten Maluku Tenggara/Health Department of Maluku Tenggara Regency

Tabel
Table 4.2.12

Angka Kesakitan menurut Penyakit Pasien Rawat Jalan di Rumah Sakit untuk Semua Golongan Umur di Kabupaten Maluku Tenggara, 2021
Morbidity Rate by Disease for Out Hospitalized Patients for All Age Groups in Maluku Tenggara Regency, 2021

Nama Penyakit <i>Diseases</i>	Jumlah Pasien <i>Number of Patient</i>	Persentase <i>Percentage (%)</i>
(1)	(2)	(3)
Infeksi saluran Pernapasan Akut/ <i>Acute Infection of Respiratory Tract</i>	682	2,89
Malaria/ <i>Malaria</i>	24	0,10
Mulut dan Gusi/ <i>Mouth and Parodontal</i>	202	0,86
Diare dan Gastroenteritis/ <i>Diarhea</i>	388	1,65
Kulit dan Jaringan Bawah Kulit/ <i>Skin Diseases</i>	326	1,38
Bronchitis dan Broncolitis/ <i>Bronchitis</i>	123	0,52
Conjungtivitas/ <i>Conjunctivity</i>	237	1,00
Pneumonia/ <i>Pneumonia</i>	278	1,18
TB Paru Klinis/ <i>Tuberculosis Clinis</i>	751	3,18
Asma/ <i>Asthma</i>	381	1,62
Cacaingan/ <i>Intestinal Worms</i>	19	0,08
Kecelakaan/ <i>Accidents</i>	1672	7,09
Rongga Mulut/ <i>Mouth Diseases</i>	0	0,00
Tekanan Darah Tinggi/ <i>Hypertension</i>	989	4,19
Telinga dan Mastoid/ <i>Barache</i>	282	1,20
Diabetes Melitus/ <i>Diabetes Melitus</i>	2132	9,04
Tansilitas Akut/ <i>Acute Tansility</i>	40	0,17
Pulpa dan Jaringan Periapikal/ <i>Pulp and Periapical</i>	127	0,54
Infeksi Gondok/ <i>Mumps Infection</i>	97	0,41
Scabies/ <i>Scabies</i>	29	0,12
Sistem Otot/ <i>Muscles Diseases</i>	194	0,82
Lainnya/ <i>Others</i>	14610	61,95
Jumlah/Total	23583	100,00

Sumber/Source: Rumah Sakit di Kabupaten Maluku Tenggara/Hospital in Maluku Tenggara Regency

Tabel
Table 4.2.13

Angka Kesakitan menurut Penyakit Pasien Rawat Inap di Rumah Sakit untuk Semua Golongan Umur di Kabupaten Maluku Tenggara, 2021
Morbidity Rate by Disease for Hospitalized Patients for All Age Groups in Maluku Tenggara Regency, 2021

Nama Penyakit <i>Diseases</i>	Jumlah Pasien <i>Number of Patient</i>	Persentase <i>Percentage</i> (%)
(1)	(2)	(3)
Infeksi saluran Pernapasan Akut/ <i>Acute Infection of Respiratory Tract</i>	3	0,05
Malaria/ <i>Malaria</i>	66	1,04
Mulut dan Gusi/ <i>Mouth and Parodontal</i>	11	0,17
Diare dan Gastroenteritis/ <i>Diarhea</i>	476	7,52
Kulit dan Jaringan Bawah Kulit/ <i>Skin Diseases</i>	35	0,55
Bronchitis dan Broncolitis/ <i>Bronchitis</i>	2	0,03
Conjungtivitas/ <i>Conjunctivity</i>	0	0,00
Pneumonia/ <i>Pneumonia</i>	193	3,05
TB Paru Klinis/ <i>Tuberculosis Clinis</i>	194	3,06
Asma/ <i>Asthma</i>	105	1,66
Cacingan/ <i>Intestinal Worms</i>	1	0,02
Kecelakaan/ <i>Accidents</i>	244	3,85
Rongga Mulut/ <i>Mouth Diseases</i>	0	0,00
Tekanan Darah Tinggi/ <i>Hypertension</i>	173	2,73
Telinga dan Mastoid/ <i>Barache</i>	10	0,16
Diabetes Melitus/ <i>Diabetes Melitus</i>	211	3,33
Tansilitas Akut/ <i>Acute Tansility</i>	3	0,05
Pulpa dan Jaringan Periapikal/ <i>Pulp and Periapical</i>	9	0,14
Infeksi Gondok/ <i>Mumps Infection</i>	12	0,19
Scabies/ <i>Scabies</i>	0	0,00
Sistem Otot/ <i>Muscles Diseases</i>	48	0,76
Lainnya/ <i>Others</i>	4537	71,64
Jumlah/Total	6333	100,00

Sumber/Source: Rumah Sakit di Kabupaten Maluku Tenggara/Hospital in Maluku Tenggara Regency

Tabel
Table 4.2.14

Banyaknya Klinik Keluarga Berencana menurut Kecamatan di Kabupaten Maluku Tenggara, 2017–2021
Number of The Family Planning Clinics by Subdistrict in Maluku Tenggara Regency, 2017–2021

Kecamatan Subdistrict	2017	2018	2019	2020	2021
(1)	(2)	(3)	(4)	(5)	(6)
Kei Kecil	10	10	3	3	
Kei Kecil Barat	1	1	1	1	
Kei Kecil Timur	2	2	1	1	
Hoat Sorbay	3	3	–	–	
Manyeuw	3	3	1	1	
Kei Kecil Timur Selatan	1	1	1	1	
Kei Besar	3	3	4	4	
Kei Besar Utara Timur	2	2	2	2	
Kei Besar Selatan	2	2	2	2	
Kei Besar Utara Barat	1	1	2	2	
Kei Besar Selatan Barat	–	–	1	1	
Maluku Tenggara	28	28	18	18	

Sumber/Source: Dinas Pemberdayaan Perempuan Perlindungan Anak Pengendalian Penduduk dan Keluarga Berencana Kabupaten Maluku Tenggara/Department of Women's Empowerment, Child Protection, Population Control, and Family Planning of Maluku Tenggara Regency

Tabel 4.2.15 Peserta KB Aktif menurut Mix Kontrasepsi dan Kecamatan di Kabupaten Maluku Tenggara, 2021
Active Family Planning Acceptors by Mix Contraception and Subdistrict in Maluku Tenggara Regency, 2021

Kecamatan Subdistrict	IUD IUD	Pil Pil	Kondom Condom	Suntik Injctioent	MOP MOP	MOW MOW	Implant Implant
(1)	(2)	(3)	(4)	(5)	(6)	(7)	(8)
Kei Kecil							
Kei Kecil Barat							
Kei Kecil Timur							
Hoat Sorbay							
Manyeuw							
Kei Kecil Timur Selatan							
Kei Besar							
Kei Besar Utara Timur							
Kei Besar Selatan							
Kei Besar Utara Barat							
Kei Besar Selatan Barat							
Maluku Tenggara							

Sumber/Source: Dinas Pemberdayaan Perempuan Perlindungan Anak Pengendalian Penduduk dan Keluarga Berencana Kabupaten Maluku Tenggara/Department of Women's Empowerment, Child Protection, Population Control, and Family Planning of Maluku Tenggara Regency

Tabel
Table 4.2.16

Peserta KB Baru menurut Mix Kontrasepsi dan Kecamatan di Kabupaten Maluku Tenggara, 2021
New Family Planning Acceptors by Mix Contraception and Subdistrict in Maluku Tenggara Regency, 2021

Kecamatan <i>Subdistrict</i>	IUD <i>IUD</i>	Pil <i>Pil</i>	Kondom <i>Condom</i>	Suntik <i>Injctioint</i>	MOP <i>MOP</i>	MOW <i>MOW</i>	Implant <i>Implant</i>
(1)	(2)	(3)	(4)	(5)	(6)	(7)	(8)
Kei Kecil							
Kei Kecil Barat							
Kei Kecil Timur							
Hoat Sorbay							
Manyeuw							
Kei Kecil Timur Selatan							
Kei Besar							
Kei Besar Utara Timur							
Kei Besar Selatan							
Kei Besar Utara Barat							
Kei Besar Selatan Barat							
Maluku Tenggara							

Sumber/Source: Dinas Pemberdayaan Perempuan Perlindungan Anak Pengendalian Penduduk dan Keluarga Berencana Kabupaten Maluku Tenggara/Department of Women's Empowerment, Child Protection, Population Control, and Family Planning of Maluku Tenggara Regency

Tabel
Table 4.2.17**Jumlah Keluarga menurut Tahapan Keluarga Sejahtera dan Kecamatan di Kabupaten Maluku Tenggara, 2021**
Number of Family by Family Prosperity Ranks and Subdistrict in Maluku Tenggara Regency, 2021

Kecamatan Subdistrict	Jumlah KK yang Didata Total Chequed of Family	Tahapan Keluarga Sejahtera Family Prosperity Ranking				
		Pra-sejahtera Pre-prosperous	Sejahtera/Prosperous			
			I	II	III	III+
(1)	(2)	(3)	(4)	(5)	(6)	(7)
Kei Kecil						
Kei Kecil Barat						
Kei Kecil Timur						
Hoat Sorbay						
Manyeuw						
Kei Kecil Timur Selatan						
Kei Besar						
Kei Besar Utara Timur						
Kei Besar Selatan						
Kei Besar Utara Barat						
Kei Besar Selatan Barat						
Maluku Tenggara						

Sumber/Source: Dinas Pemberdayaan Perempuan Perlindungan Anak Pengendalian Penduduk dan Keluarga Berencana Kabupaten Maluku Tenggara/Department of Women's Empowerment, Child Protection, Population Control, and Family Planning of Maluku Tenggara Regency

4.3 KRIMINALITAS CRIME

Tabel 4.3.1 Jumlah Tindak Pidana menurut Kepolisian Sektor di Kabupaten Maluku Tenggara, 2017–2021
Number of Crime by Subdistrict Police Office in Maluku Tenggara Regency, 2017–2021

Kepolisian Resort Subdistrict Police Office	2017	2018	2019	2020	2021
(1)	(2)	(3)	(4)	(5)	(6)
Polsek Kei Kecil	102	113	83	84	72
Polsek Kei Kecil Barat	11	8	4	6	0
Polsek Kei Kecil Timur	8	6	9	12	13
Polsek Kei Besar	23	29	14	16	14
Polsek Kei Besar Utara Timur	2	1	3	20	5
Polsek Kei Besar Selatan	1	2	16	12	12
Maluku Tenggara	147	159	129	150	116

Sumber/Source: Polres Tual/Police Office of Tual

Tabel 4.3.2 **Jumlah Penyelesaian Tindak Pidana menurut Kepolisian Sektor di Kabupaten Maluku Tenggara, 2016–2021**
Table **Number of Crime Clearance by Subdistrict Police Office in Maluku Tenggara Regency, 2016–2021**

Kepolisian Resort Subdistrict Police Office	2017	2018	2019	2020	2021
(1)	(2)	(3)	(4)	(5)	(6)
Polsek Kei Kecil	53	48	36	64	57
Polsek Kei Kecil Barat	9	6	4	6	0
Polsek Kei Kecil Timur	6	3	5	6	6
Polsek Kei Besar	16	20	8	4	3
Polsek Kei Besar Utara Timur	2	1	2	16	3
Polsek Kei Besar Selatan	1	2	6	8	6
Maluku Tenggara	87	80	61	104	75

Sumber/Source: Polres Tual/Police Office of Tual

Tabel
Table 4.3.3

**Jumlah Perkara yang Diproses oleh Kantor Kejaksaan
Negeri Tual menurut Jenis Perkara dan Bulan, 2021**
**Number of Cases that Processed by District Prosecutor
Office of Tual by Type and Month, 2021**

Bulan Month	Pidana Umum General Criminal		Pidana Khusus Specific Criminal	
	Masuk Received	Selesai Finish	Masuk Received	Selesai Finish
(1)	(2)	(3)	(4)	(5)
Januari/January				
Februari/February				
Maret/March				
April/April				
Mei/May				
Juni/June				
Juli/July				
Agustus/August				
September/September				
Oktober/October				
November/November				
Desember/December				
Jumlah Total				

Lanjutan Tabel/Continued Table 4.3.3

Bulan Month	Pidana Ringan Fluent Criminal		Pelanggaran Lalu Lintas Specific Criminal	
	Masuk Received	Selesai Finish	Masuk Received	Selesai Finish
(1)	(2)	(3)	(4)	(5)
Januari/January				
Februari/February				
Maret/March				
April/April				
Mei/May				
Juni/June				
Juli/July				
Agustus/August				
September/September				
Oktober/October				
November/November				
Desember/December				
Jumlah Total				

Sumber/Source: Kejaksaan Negeri Tual/State Attorney Tual

Tabel
Table 4.3.4**Jumlah Perkara yang Diproses oleh Pengadilan Negeri Tual menurut Bulan, 2021**
Number of Cases that Processed by Court Office of Tual by Month, 2021

Bulan Month	Sisa Bulan Lalu Last Month Leftovers	Masuk Bulan Ini Received This Month	Diselesaikan Bulan Ini Finished This Month	Sisa Bulan Ini This Month Leftovers
(1)	(2)	(3)	(4)	(5)
Januari/January				
Februari/February				
Maret/March				
April/April				
Mei/May				
Juni/June				
Juli/July				
Agustus/August				
September/September				
Oktober/October				
November/November				
Desember/December				
Jumlah Total				

Sumber/Source: Pengadilan Negeri Tual/State Court Tual

Tabel 4.3.5
Table

Banyaknya Terdakwa/Tertuduh dalam Tindak Pidana Kejahatan yang Telah Mendapat Keputusan Sidang Pengadilan Negeri Tual menurut Jenis Pidana/Hukuman dan Sikap Terhadap Keputusan, 2021
Number of the Accused in the Criminality Act to Proposed and to get Meeting Conclusion of Court Office of Tual by Type of Criminal/Sentence and Attitude to Adjudgement, 2021

Bulan Month	Menerima Accept		Banding Consideration	
	L/M	P/F	L/M	P/F
(1)	(2)	(3)	(4)	(5)
Pidana Mati <i>Death Punishment</i>				
Pidana Seumur Hidup <i>Sentenced for Live</i>				
Pidana Penjara <i>Prison Sentenced</i>				
Pidana Kurungan <i>Detention</i>				
Pidana Bersyarat/Percobaan <i>Conditional/Attempt Sentenced</i>				
Pidana Denda <i>Fine Sentenced</i>				
Dikembalikan Kepada Orang Tua <i>Restitution for Parents</i>				
Dikembalikan Kepada Pemerintah <i>Restitution for State</i>				
Dibebaskan dari Tuduhan <i>Liberation as to Accusation</i>				
Jumlah Total				

Lanjutan Tabel/*Continued Table 4.3.5*

Bulan Month	Kasasi Cassation		Grasi Gration		Jumlah Total
	L/M	P/F	L/M	P/F	
(1)	(6)	(7)	(8)	(9)	(10)
Pidana Mati <i>Death Punishment</i>					
Pidana Seumur Hidup <i>Sentenced for Live</i>					
Pidana Penjara <i>Prison Sentenced</i>					
Pidana Kurungan <i>Detention</i>					
Pidana Bersyarat/Percobaan <i>Conditional/Attempt Sentenced</i>					
Pidana Denda <i>Fine Sentenced</i>					
Dikembalikan Kepada Orang Tua <i>Restitution for Parents</i>					
Dikembalikan Kepada Pemerintah <i>Restitution for State</i>					
Dibebaskan dari Tudingan <i>Liberation as to Accusation</i>					
Jumlah Total					

Sumber/Source: Pengadilan Negeri Tual/*State Court Tual*

Tabel
Table 4.3.6

Banyaknya Perkara dan Terdakwa/Tertuduh dalam Tindak Pidana Kejahatan yang telah Mendapat Keputusan Sidang Pengadilan Negeri Tual menurut Bulan dan Jenis Kelamin, 2021

Number of the Cases and Accused in the Criminality Act to Proposed and to get Meeting Conclusion of Court Office of Tual by Month and Sex, 2021

Bulan Month	Perkara Cases	Terdakwa/Tertuduh/Accused		
		Laki-laki Male	Perempuan Female	Jumlah Total
(1)	(2)	(3)	(4)	(5)
Januari/January				
Februari/February				
Maret/March				
April/April				
Mei/May				
Juni/June				
Juli/July				
Agustus/August				
September/September				
Oktober/October				
November/November				
Desember/December				
Jumlah Total				

Sumber/Source: Pengadilan Negeri Tual/State Court Tual

Tabel
Table 4.3.7

Banyaknya Perkara dan Terdakwa/Tertuduh dalam Tindak Pidana Kejahatan yang telah Mendapat Keputusan Sidang Pengadilan Negeri Tual menurut Bulan dan Jenis Kejahatan/Pelanggaran, 2021
Number of the Cases and Accused in the Criminality Act to Proposed and to get Meeting Conclusion of Court Office of Tual by Month and Type of Criminal/Transgression, 2021

Bulan Month	Ketertiban Umum Public Order		Penghinaan Humiliation	
	Laki-laki Male	Perempuan Female	Laki-laki Male	Perempuan Female
(1)	(2)	(3)	(4)	(5)
Januari/January				
Februari/February				
Maret/March				
April/April				
Mei/May				
Juni/June				
Juli/July				
Agustus/August				
September/September				
Oktober/October				
November/November				
Desember/December				
Jumlah Total				

Lanjutan Tabel/Continued Table 4.3.7

Bulan Month	Terhadap Nyawa Orang Lain To Someone's Live		Penganiayaan Mistreatment	
	Laki-laki Male	Perempuan Female	Laki-laki Male	Perempuan Female
(1)	(6)	(7)	(8)	(9)
Januari/January				
Februari/February				
Maret/March				
April/April				
Mei/May				
Juni/June				
Juli/July				
Agustus/August				
September/September				
Oktober/October				
November/November				
Desember/December				
Jumlah Total				

Lanjutan Tabel/*Continued Table 4.3.7*

Bulan <i>Month</i>	Pencurian <i>Looting</i>		Menyebabkan Kematian <i>Caused Someone's Dead</i>	
	Laki-laki <i>Male</i>	Perempuan <i>Female</i>	Laki-laki <i>Male</i>	Perempuan <i>Female</i>
(1)	(10)	(11)	(12)	(13)
Januari/ <i>January</i>				
Februari/ <i>February</i>				
Maret/ <i>March</i>				
April/ <i>April</i>				
Mei/ <i>May</i>				
Juni/ <i>June</i>				
Juli/ <i>July</i>				
Agustus/ <i>August</i>				
September/ <i>September</i>				
Oktober/ <i>October</i>				
November/ <i>November</i>				
Desember/ <i>December</i>				
Jumlah <i>Total</i>				

Lanjutan Tabel/Continued Table 4.3.7

Bulan Month	Terhadap Kesusilaan Against Immorality		Penipuan Swindle	
	Laki-laki Male	Perempuan Female	Laki-laki Male	Perempuan Female
(1)	(14)	(15)	(16)	(17)
Januari/January				
Februari/February				
Maret/March				
April/April				
Mei/May				
Juni/June				
Juli/July				
Agustus/August				
September/September				
Oktober/October				
November/November				
Desember/December				
Jumlah Total				

Lanjutan Tabel/*Continued Table 4.3.7*

Bulan <i>Month</i>	Karena Kealpaan <i>Express of Neglectfully</i>		Penggelapan <i>Embezzlement</i>	
	Laki-laki <i>Male</i>	Perempuan <i>Female</i>	Laki-laki <i>Male</i>	Perempuan <i>Female</i>
(1)	(18)	(19)	(20)	(21)
Januari/ <i>January</i>				
Februari/ <i>February</i>				
Maret/ <i>March</i>				
April/ <i>April</i>				
Mei/ <i>May</i>				
Juni/ <i>June</i>				
Juli/ <i>July</i>				
Agustus/ <i>August</i>				
September/ <i>September</i>				
Oktober/ <i>October</i>				
November/ <i>November</i>				
Desember/ <i>December</i>				
Jumlah <i>Total</i>				

Lanjutan Tabel/Continued Table 4.3.7

Bulan Month	Terhadap Kemerdekaan Against Freedom		Lainnya Others		Jumlah Total
	Laki-laki Male	Perempuan Female	Laki-laki Male	Perempuan Female	
(1)	(22)	(23)	(24)	(25)	(26)
Januari/January					
Februari/February					
Maret/March					
April/April					
Mei/May					
Juni/June					
Juli/July					
Agustus/August					
September/September					
Oktober/October					
November/November					
Desember/December					
Jumlah Total					

Sumber/Source: Pengadilan Negeri Tual/State Court Tual

Tabel
Table 4.3.8

Banyaknya Terdakwa/Tertuduh dalam Tindak Pidana yang telah Mendapat Keputusan Sidang Pengadilan Negeri Tual menurut Bulan dan Kelompok Umur, 2021
Number of Accused in the Criminality Act to Proposed and to get Meeting Conclusion of Court Office of Tual by Month, Aged Group, 2021

Bulan Month	Kelompok Umur/Age Group			Tidak Jelas Implain	Jumlah Total
	< 16	16 – 20	> 21		
(1)	(3)	(4)	(5)	(2)	(2)
Januari/January					
Februari/February					
Maret/March					
April/April					
Mei/May					
Juni/June					
Juli/July					
Agustus/August					
September/September					
Oktober/October					
November/November					
Desember/December					
Jumlah Total					

Sumber/Source: Pengadilan Negeri Tual/State Court Tual

Tabel
Table 4.3.9

Banyaknya Terdakwa/Tertuduh dalam Tindak Pidana yang telah Mendapat Keputusan Sidang Pengadilan Negeri Tual menurut Jenis Pidana/Hukuman dan Kelompok Umur, 2021

Number of Accused in the Criminality Act to Proposed and to get Meeting Conclusion of Court Office of Tual Type Criminal/Sentence and Aged Group, 2021

Bulan Month	Kelompok Umur/Age Group			Tidak Jelas Implain	Jumlah Total
	< 16	16 – 20	> 21		
(1)	(3)	(4)	(5)	(2)	(2)
Pidana Mati <i>Death Punishment</i>					
Pidana Seumur Hidup <i>Sentenced for Live</i>					
Pidana Penjara <i>Prison Sentenced</i>					
Pidana Kurungan <i>Detention</i>					
Pidana Bersyarat/ Percobaan <i>Conditional/Attempt Sentenced</i>					
Pidana Denda <i>Fine Sentenced</i>					
Dikembalikan Kepada Orang Tua <i>Restitution for Parents</i>					
Dikembalikan Kepada Pemerintah <i>Restitution for State</i>					
Dibebaskan dari Tudingan <i>Liberation as to Accusation</i>					
Jumlah Total					

Sumber/Source: Pengadilan Negeri Tual/State Court Tual

Tabel
Table 4.3.10

Banyaknya Narapidana menurut Kejahatan/Pelanggaran dan Jenis Pidana/Hukuman di Lembaga Pemasyarakatan Kelas IIB Tual, 2021
Number of Prisoners by Crimes and Sentences in Tual Class IIB Penitentiary, 2021

Jenis Pidana/Hukuman <i>Type Criminal/Sentence</i>	Kesusilaan <i>Immorality</i>		Perjudian <i>Gambling</i>	
	Laki-laki <i>Male</i>	Perempuan <i>Female</i>	Laki-laki <i>Male</i>	Perempuan <i>Female</i>
(1)	(2)	(3)	(4)	(5)
Pidana Mati <i>Death Punishment</i>				
Pidana Seumur Hidup <i>Sentenced for Life</i>				
Pidana Penjara > 1 Tahun <i>Prison Sentenced > 1 Year</i>				
Pidana Penjara 3 Bulan – 1 Tahun <i>Prison Sentenced 3 Month – 1 Year</i>				
Pidana Penjara s/d 3 Bulan <i>Prison Sentenced to end 3 Month</i>				
Pidana Kurungan <i>Detention</i>				
Lainnya <i>Others</i>				
Jumlah Total				

Lanjutan Tabel/Continued Table 4.3.10

Jenis Pidana/Hukuman <i>Type Criminal/Sentence</i>	Pembunuhan <i>Murder</i>		Penganiayaan <i>Mistreatment</i>	
	Laki-laki <i>Male</i>	Perempuan <i>Female</i>	Laki-laki <i>Male</i>	Perempuan <i>Female</i>
(1)	(6)	(7)	(8)	(9)
Pidana Mati <i>Death Punishment</i>				
Pidana Seumur Hidup <i>Sentenced for Live</i>				
Pidana Penjara > 1 Tahun <i>Prison Sentenced > 1 Year</i>				
Pidana Penjara 3 Bulan – 1 Tahun <i>Prison Sentenced 3 Month – 1 Year</i>				
Pidana Penjara s/d 3 Bulan <i>Prison Sentenced to end 3 Month</i>				
Pidana Kurungan <i>Detention</i>				
Lainnya <i>Others</i>				
Jumlah Total				

Lanjutan Tabel/*Continued Table* 4.3.10

Jenis Pidana/Hukuman <i>Type Criminal/Sentence</i>	Pencurian <i>Looting</i>		Penadahan <i>Bribes</i>	
	Laki-laki <i>Male</i>	Perempuan <i>Female</i>	Laki-laki <i>Male</i>	Perempuan <i>Female</i>
(1)	(10)	(11)	(12)	(13)
Pidana Mati <i>Death Punishment</i>				
Pidana Seumur Hidup <i>Sentenced for Live</i>				
Pidana Penjara > 1 Tahun <i>Prison Sentenced > 1 Year</i>				
Pidana Penjara 3 Bulan – 1 Tahun <i>Prison Sentenced 3 Month – 1 Year</i>				
Pidana Penjara s/d 3 Bulan <i>Prison Sentenced to end 3 Month</i>				
Pidana Kurungan <i>Detention</i>				
Lainnya <i>Others</i>				
Jumlah <i>Total</i>				

Lanjutan Tabel/Continued Table 4.3.10

Jenis Pidana/Hukuman <i>Type Criminal/Sentence</i>	Lainnya <i>Others</i>		Jumlah <i>Total</i>	
	Laki-laki <i>Male</i>	Perempuan <i>Female</i>	Laki-laki <i>Male</i>	Perempuan <i>Female</i>
(1)	(14)	(15)	(16)	(17)
Pidana Mati <i>Death Punishment</i>				
Pidana Seumur Hidup <i>Sentenced for Live</i>				
Pidana Penjara > 1 Tahun <i>Prison Sentenced > 1 Year</i>				
Pidana Penjara 3 Bulan – 1 Tahun <i>Prison Sentenced 3 Month – 1 Year</i>				
Pidana Penjara s/d 3 Bulan <i>Prison Sentenced to end 3 Month</i>				
Pidana Kurungan <i>Detention</i>				
Lainnya <i>Others</i>				
Jumlah <i>Total</i>				

Sumber/Source: Lembaga Perasyarakatan Kelas IIB Tual/*Penitentiary of Class IIB Tual*

Tabel
Table 4.3.11

**Tambahan Narapidana menurut Bulan dan Kejahatan/
Pelanggaran di Lembaga Pemasyarakatan Kelas IIB Tual,
2021**
*Additional Prisoners by Month and Crime/Transgression in
Tual Class IIB Penitentiary, 2021*

Bulan Month	Kejahatan Crime		Pelanggaran Transgression	
	Laki-laki Male	Perempuan Female	Laki-laki Male	Perempuan Female
(1)	(2)	(3)	(4)	(5)
Januari/January				
Februari/February				
Maret/March				
April/April				
Mei/May				
Juni/June				
Juli/July				
Agustus/August				
September/September				
Oktober/October				
November/November				
Desember/December				
Jumlah Total				

Sumber/Source: Lembaga Pemasyarakatan Kelas IIB Tual/*Penitentiary of Class IIB Tual*

Tabel
Table 4.3.12

**Tambahan Narapidana menurut Bulan dan jenis
Kejahatan/Pelanggaran di Lembaga Pemasyarakatan
Kelas IIB Tual, 2021**
*Additional Prisoners by Month and Type of Crimes in Tual
Class IIB Penitentiary, 2021*

Bulan Month	Ketertiban Order		Kesusilaan Immorality	
	Laki-laki Male	Perempuan Female	Laki-laki Male	Perempuan Female
(1)	(2)	(3)	(4)	(5)
Januari/January				
Februari/February				
Maret/March				
April/April				
Mei/May				
Juni/June				
Juli/July				
Agustus/August				
September/September				
Oktober/October				
November/November				
Desember/December				
Jumlah Total				

Lanjutan Tabel/*Continued Table* 4.3.12

Bulan <i>Month</i>	Pembunuhan <i>Murder</i>		Penganiayaan <i>Mistreatment</i>	
	Laki-laki <i>Male</i>	Perempuan <i>Female</i>	Laki-laki <i>Male</i>	Perempuan <i>Female</i>
(1)	(6)	(7)	(8)	(9)
Januari/ <i>January</i>				
Februari/ <i>February</i>				
Maret/ <i>March</i>				
April/ <i>April</i>				
Mei/ <i>May</i>				
Juni/ <i>June</i>				
Juli/ <i>July</i>				
Agustus/ <i>August</i>				
September/ <i>September</i>				
Oktober/ <i>October</i>				
November/ <i>November</i>				
Desember/ <i>December</i>				
Jumlah <i>Total</i>				

Lanjutan Tabel/Continued Table 4.3.12

Bulan Month	Pencurian Looting		Penadahan Bribes	
	Laki-laki Male	Perempuan Female	Laki-laki Male	Perempuan Female
(1)	(10)	(11)	(12)	(13)
Januari/January				
Februari/February				
Maret/March				
April/April				
Mei/May				
Juni/June				
Juli/July				
Agustus/August				
September/September				
Oktober/October				
November/November				
Desember/December				
Jumlah Total				

Lanjutan Tabel/*Continued Table* 4.3.12

Bulan <i>Month</i>	Penculikan <i>Kidnapping</i>		Penipuan <i>Swindle</i>	
	Laki-laki <i>Male</i>	Perempuan <i>Female</i>	Laki-laki <i>Male</i>	Perempuan <i>Female</i>
(1)	(14)	(15)	(16)	(17)
Januari/ <i>January</i>				
Februari/ <i>February</i>				
Maret/ <i>March</i>				
April/ <i>April</i>				
Mei/ <i>May</i>				
Juni/ <i>June</i>				
Juli/ <i>July</i>				
Agustus/ <i>August</i>				
September/ <i>September</i>				
Oktober/ <i>October</i>				
November/ <i>November</i>				
Desember/ <i>December</i>				
Jumlah <i>Total</i>				

Lanjutan Tabel/Continued Table 4.3.12

Bulan Month	Pembakaran Fire		Pemalsuan Materai/Surat Falsifying Money/Documents	
	Laki-laki Male	Perempuan Female	Laki-laki Male	Perempuan Female
(1)	(18)	(19)	(20)	(21)
Januari/January				
Februari/February				
Maret/March				
April/April				
Mei/May				
Juni/June				
Juli/July				
Agustus/August				
September/September				
Oktober/October				
November/November				
Desember/December				
Jumlah Total				

Lanjutan Tabel/*Continued Table* 4.3.12

Bulan <i>Month</i>	Lain-lain <i>Others</i>		Jumlah <i>Total</i>	
	Laki-laki <i>Male</i>	Perempuan <i>Female</i>	Laki-laki <i>Male</i>	Perempuan <i>Female</i>
(1)	(22)	(23)	(24)	(25)
Januari/ <i>January</i>				
Februari/ <i>February</i>				
Maret/ <i>March</i>				
April/ <i>April</i>				
Mei/ <i>May</i>				
Juni/ <i>June</i>				
Juli/ <i>July</i>				
Agustus/ <i>August</i>				
September/ <i>September</i>				
Oktober/ <i>October</i>				
November/ <i>November</i>				
Desember/ <i>December</i>				
Jumlah <i>Total</i>				

Sumber/*Source*: Lembaga Perasyarakatan Kelas IIB Tual/*Penitentiary of Class IIB Tual*

Tabel 4.3.13 **Jumlah Narapidana yang Dibebaskan menurut Bulan dan Kejahatan/Pelanggaran di Lembaga Pemasyarakatan Kelas IIB Tual, 2021**
Number of Prisoners Released by Month and Crime/ Transgression in Tual Class IIB Penitentiary, 2021

Bulan Month	Kejahatan Crime		Pelanggaran Transgression	
	Laki-laki Male	Perempuan Female	Laki-laki Male	Perempuan Female
(1)	(2)	(3)	(4)	(5)
Januari/January				
Februari/February				
Maret/March				
April/April				
Mei/May				
Juni/June				
Juli/July				
Agustus/August				
September/September				
Oktober/October				
November/November				
Desember/December				
Jumlah Total				

Sumber/Source: Lembaga Pemasyarakatan Kelas IIB Tual/Penitentiary of Class IIB Tual

Tabel
Table 4.3.14

Jumlah Narapidana yang Dibebaskan menurut Bulan dan jenis Kejahatan/Pelanggaran di Lembaga Pemasyarakatan Kelas IIB Tual, 2021
Number of Prisoners Released by Month and Type of Crimes in Tual Class IIB Penitentiary, 2021

Bulan Month	Ketertiban Order		Kesusilaan Immorality	
	Laki-laki Male	Perempuan Female	Laki-laki Male	Perempuan Female
(1)	(2)	(3)	(4)	(5)
Januari/January				
Februari/February				
Maret/March				
April/April				
Mei/May				
Juni/June				
Juli/July				
Agustus/August				
September/September				
Oktober/October				
November/November				
Desember/December				
Jumlah Total				

Lanjutan Tabel/Continued Table 4.3.14

Bulan Month	Pembunuhan Murder		Penganiayaan Mistreatment	
	Laki-laki Male	Perempuan Female	Laki-laki Male	Perempuan Female
(1)	(6)	(7)	(8)	(9)
Januari/January				
Februari/February				
Maret/March				
April/April				
Mei/May				
Juni/June				
Juli/July				
Agustus/August				
September/September				
Oktober/October				
November/November				
Desember/December				
Jumlah Total				

Lanjutan Tabel/*Continued Table* 4.3.14

Bulan <i>Month</i>	Pencurian <i>Looting</i>		Penadahan <i>Bribes</i>	
	Laki-laki <i>Male</i>	Perempuan <i>Female</i>	Laki-laki <i>Male</i>	Perempuan <i>Female</i>
(1)	(10)	(11)	(12)	(13)
Januari/ <i>January</i>				
Februari/ <i>February</i>				
Maret/ <i>March</i>				
April/ <i>April</i>				
Mei/ <i>May</i>				
Juni/ <i>June</i>				
Juli/ <i>July</i>				
Agustus/ <i>August</i>				
September/ <i>September</i>				
Oktober/ <i>October</i>				
November/ <i>November</i>				
Desember/ <i>December</i>				
Jumlah <i>Total</i>				

Lanjutan Tabel/Continued Table 4.3.14

Bulan Month	Penculikan Kidnapping		Penipuan Swindle	
	Laki-laki Male	Perempuan Female	Laki-laki Male	Perempuan Female
(1)	(14)	(15)	(16)	(17)
Januari/January				
Februari/February				
Maret/March				
April/April				
Mei/May				
Juni/June				
Juli/July				
Agustus/August				
September/September				
Oktober/October				
November/November				
Desember/December				
Jumlah Total				

Lanjutan Tabel/*Continued Table* 4.3.14

Bulan <i>Month</i>	Pembakaran <i>Fire</i>		Pemalsuan Materai/Surat <i>Falsifying Money/Documents</i>	
	Laki-laki <i>Male</i>	Perempuan <i>Female</i>	Laki-laki <i>Male</i>	Perempuan <i>Female</i>
(1)	(18)	(19)	(20)	(21)
Januari/ <i>January</i>				
Februari/ <i>February</i>				
Maret/ <i>March</i>				
April/ <i>April</i>				
Mei/ <i>May</i>				
Juni/ <i>June</i>				
Juli/ <i>July</i>				
Agustus/ <i>August</i>				
September/ <i>September</i>				
Oktober/ <i>October</i>				
November/ <i>November</i>				
Desember/ <i>December</i>				
Jumlah <i>Total</i>				

Lanjutan Tabel/Continued Table 4.3.14

Bulan Month	Lain-lain Others		Jumlah Total	
	Laki-laki Male	Perempuan Female	Laki-laki Male	Perempuan Female
(1)	(22)	(23)	(24)	(25)
Januari/January				
Februari/February				
Maret/March				
April/April				
Mei/May				
Juni/June				
Juli/July				
Agustus/August				
September/September				
Oktober/October				
November/November				
Desember/December				
Jumlah Total				

Sumber/Source: Lembaga Perasyarakatan Kelas IIB Tual/Penitentiary of Class IIB Tual

4.4 AGAMA DAN SOSIAL LAINNYA RELIGION AND OTHER SOCIAL AFFAIRS

Tabel 4.4.1 **Jumlah Penduduk Menurut Kecamatan dan Agama yang Dianut di Kabupaten Maluku Tenggara, 2021**
Population by Subdistrict and Religion in Maluku Tenggara Regency, 2021

Kecamatan Subdistrict	Islam	Protestan Protestant	Katolik Catholic	Hindu	Budha Buddha	Konghucu Konghucu
(1)	(2)	(3)	(4)	(5)	(6)	(7)
Kei Kecil	11 760	5 890	22 909
Kei Kecil Barat	214	3 645	3 981
Kei Kecil Timur	5 088	...				
Hoat Sorbay						
Manyeuw						
Kei Kecil Timur Selatan						
Kei Besar						
Kei Besar Utara Timur						
Kei Besar Selatan						
Kei Besar Utara Barat						
Kei Besar Selatan Barat						
Maluku Tenggara						

Sumber/Source: Kementerian Agama Kabupaten Maluku Tenggara/Ministry of Religious Maluku Tenggara Regency

Tabel 4.4.2 **Jumlah Tempat Peribadatan Menurut Kecamatan di Kabupaten Maluku Tenggara, 2021**
Table **Number of Places of Worship by Subdistrict in Maluku Tenggara Regency, 2021**

Kecamatan Subdistrict	Masjid Mosque	Mushola Pray Room	Gereja Protestan Protestant Church	Gereja Katholik Catholic Church	Pura Temple	Vihara
(1)	(2)	(3)	(4)	(5)	(6)	(7)
Kei Kecil						
Kei Kecil Barat						
Kei Kecil Timur						
Hoat Sorbay						
Manyeuw						
Kei Kecil Timur Selatan						
Kei Besar						
Kei Besar Utara Timur						
Kei Besar Selatan						
Kei Besar Utara Barat						
Kei Besar Selatan Barat						
Maluku Tenggara						

Sumber/Source: Kementerian Agama Kabupaten Maluku Tenggara/Ministry of Religious Maluku Tenggara Regency

Tabel
Table 4.4.3**Jumlah Jamaah Haji yang Diberangkatkan Menurut Kecamatan di Kabupaten Maluku Tenggara, 2018–2021**
Number of Hajj Pilgrims Dispatched by Subdistrict in Maluku Tenggara Regency, 2018–2021

Kecamatan Subdistrict	2018	2019	2020	2021
(1)	(2)	(3)	(4)	(5)
Kei Kecil	41	38	–	
Kei Kecil Barat	–	–	–	
Kei Kecil Timur	8	31	–	
Hoat Sorbay	–	–	–	
Manyeuw	–	–	–	
Kei Kecil Timur Selatan	–	–	–	
Kei Besar	12	13	–	
Kei Besar Utara Timur	6	4	–	
Kei Besar Selatan	4	11	–	
Kei Besar Utara Barat	–	–	–	
Kei Besar Selatan Barat	–	–	–	
Maluku Tenggara	71	97	–	

Sumber/Source: Kementerian Agama Kabupaten Maluku Tenggara/Ministry of Religious Maluku Tenggara Regency

Tabel 4.4.4 **Jumlah Desa¹/Kelurahan yang Mengalami Bencana Alam² Menurut Kecamatan di Kabupaten Maluku Tenggara, 2019–2021**
Number of Villages¹ that Had Natural Disaster² by Subdistrict in Maluku Tenggara Regency, 2019–2021

Kecamatan Subdistrict	Banjir/Flood		
	2019	2020	2021
(1)	(2)	(3)	(4)
Kei Kecil	–	–	
Kei Kecil Barat	–	–	
Kei Kecil Timur	–	–	
Hoat Sorbay	–	–	
Manyeuw	–	–	
Kei Kecil Timur Selatan	–	–	
Kei Besar	–	–	
Kei Besar Utara Timur	–	1	
Kei Besar Selatan	–	–	
Kei Besar Utara Barat	1	–	
Kei Besar Selatan Barat	–	–	
Maluku Tenggara	1	1	

Lanjutan Tabel/*Continued Table 4.4.4*

Kecamatan <i>Subdistrict</i>	Gempa Bumi/ <i>Earthquake</i>		
	2019	2020	2021
(1)	(5)	(6)	(7)
Kei Kecil	–	–	
Kei Kecil Barat	–	–	
Kei Kecil Timur	–	–	
Hoat Sorbay	–	–	
Manyeuw	–	–	
Kei Kecil Timur Selatan	–	–	
Kei Besar	–	10	
Kei Besar Utara Timur	1	–	
Kei Besar Selatan	–	10	
Kei Besar Utara Barat	–	–	
Kei Besar Selatan Barat	–	–	
Maluku Tenggara	1	20	

Lanjutan Tabel/Continued Table 4.4.4

Kecamatan Subdistrict	Tanah Longsor/Landslide		
	2019	2020	2021
(1)	(8)	(9)	(10)
Kei Kecil	–	–	
Kei Kecil Barat	–	–	
Kei Kecil Timur	–	–	
Hoat Sorbay	–	–	
Manyeuw	–	–	
Kei Kecil Timur Selatan	–	–	
Kei Besar	–	1	
Kei Besar Utara Timur	1	1	
Kei Besar Selatan	–	–	
Kei Besar Utara Barat	–	–	
Kei Besar Selatan Barat	–	1	
Maluku Tenggara	1	3	

Catatan/Note: ¹ Desa pada tabel ini termasuk Unit Permukiman Transmigrasi (UPT) yang masih dibina oleh kementerian terkait dan nagari di Kabupaten/Kota Sumatera Barat/Villages in this table are included in Transmigration Settlement Unit which is still fostered by the relevant ministries and the nagari in the Province of Sumatera Barat

² Kejadian dalam setahun sebelum tahun pencacahan/Occurrence in the last one year before the enumeration year

Sumber/Source: BPS, Pendataan Potensi Desa (Podes)/BPS-Statistics Indonesia, Village Potential Data Collecting

4.5 KEMISKINAN POVERTY

Tabel 4.5.1 Garis Kemiskinan, Jumlah, dan Persentase Penduduk Miskin di Kabupaten Maluku Tenggara, 2012–2021
Poverty Line, Number, and Percentage of Poor People in Maluku Tenggara Regency, 2012–2021

Tahun Year	Garis Kemiskinan (rupiah/kapita/bulan) Poverty Line (rupiah/capita/month)	Jumlah Penduduk Miskin (ribu) Number of Poor People (thousand)	Persentase Penduduk Miskin Percentage of Poor People
(1)	(2)	(3)	(4)
2012	264 629	25,50	26,03
2013	292 513	24,60	25,06
2014	299 603	23,90	24,21
2015	331 518	24,94	25,23
2016	350 661	24,56	24,81
2017	373 386	23,69	23,87
2018	436 927	23,16	23,27
2019	464 649	22,69	22,75
2020	517 821	22,59	22,57
2021			

Sumber/Source: BPS, Survei Sosial Ekonomi Nasional Maret/BPS-Statistics Indonesia, March National Socioeconomic Survey

Tabel
Table 4.5.2**Indeks Kedalaman Kemiskinan dan Indeks Keparahan Kemiskinan di Kabupaten Maluku Tenggara, 2012–2021**
Poverty Gap Index and Poverty Severity Index in Maluku Tenggara Regency, 2012–2021

Tahun Year	Indeks Kedalaman Kemiskinan Poverty Gap Index	Indeks Keparahan Kemiskinan Poverty Severity Index
(1)	(2)	(3)
2012	6,24	1,96
2013	4,15	1,07
2014	4,53	1,20
2015	3,82	0,82
2016	4,37	1,22
2017	2,90	0,57
2018	3,96	0,99
2019	3,78	0,96
2020	4,26	1,02
2021		

Sumber/Source: BPS, Survei Sosial Ekonomi Nasional Maret/BPS-Statistics Indonesia, March National Socioeconomic Survey

Tabel
Table 4.5.3**Jumlah Penerimaan Bantuan Sosial Pangan di Kabupaten Maluku Tenggara, 2020 dan 2021**
Number of Receipt of Social Food Assistance in Maluku Tenggara Regency, 2020 and 2021

Kecamatan Subdistrict	2020		2021	
	Penerima Receiver (KK)	Anggaran Budget (Rp 000)	Penerima Receiver (KK)	Anggaran Budget (Rp 000)
(1)	(2)	(3)	(4)	(5)
Kei Kecil	963	2 311 200		
Kei Kecil Barat	494	1 185 600		
Kei Kecil Timur	289	693 600		
Hoat Sorbay	458	1 099 200		
Manyeuw	599	1 437 600		
Kei Kecil Timur Selatan	241	578 400		
Kei Besar	1 195	2 868 000		
Kei Besar Utara Timur	522	1 252 800		
Kei Besar Selatan	166	398 400		
Kei Besar Utara Barat	1 011	2 426 400		
Kei Besar Selatan Barat	792	1 900 800		
Maluku Tenggara	6 730	16 152 000		

Sumber/Source: Dinas Sosial Kabupaten Maluku Tenggara/Social Department of Maluku Tenggara Regency

BAB 05

PERTANIAN, KEHUTANAN, PETERNAKAN DAN PERIKANAN

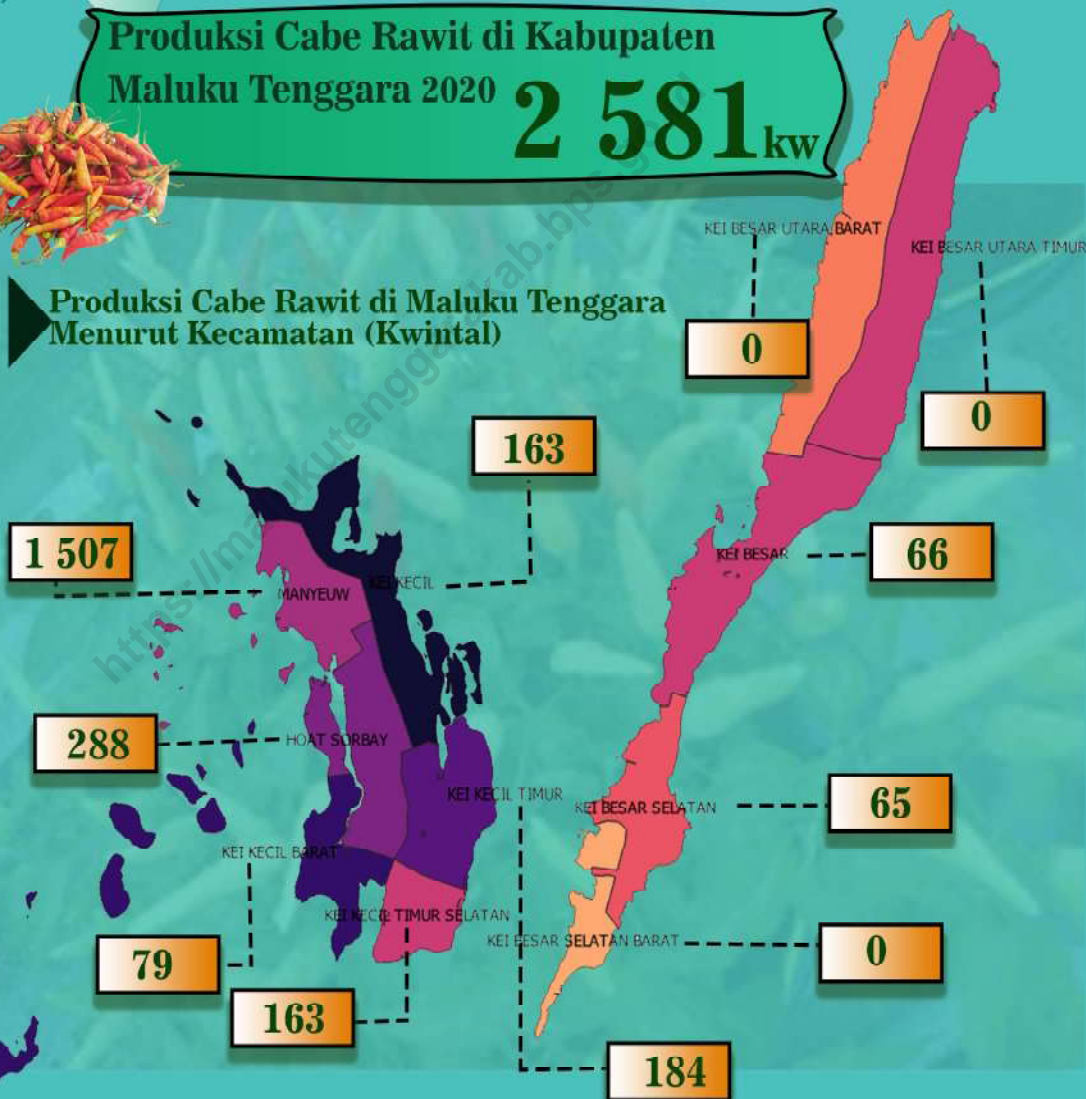
AGRICULTURE, FORESTRY, LIVESTOCK AND FISHERY

Produksi Cabe Rawit di Kabupaten
Maluku Tenggara 2020

2 581 kw



Produksi Cabe Rawit di Maluku Tenggara
Menurut Kecamatan (Kwintal)



PENJELASAN TEKNIS

TECHNICAL NOTES

- | | |
|--------------------------------------------------------------------------------------------------------------------------------------------------------------------------------------------------------------------------------------------------------------------------------------------------------------------------------------------------------------------------------------------------------|--------------------------------------------------------------------------------------------------------------------------------------------------------------------------------------------------------------------------------------------------------------------------------------------------------------------------------------------------------------------------------------------------------------------------------------------|
| <p>1. Survei Pertanian Hortikultura (SPH) diselenggarakan oleh Badan Pusat Statistik bekerja sama dengan Direktorat Jenderal Hortikultura, Kementerian Pertanian.</p> | <p>1. <i>The Agricultural Survey for Horticulture (SPH) is carried out by the BPS-Statistics Indonesia in cooperation with the Directorate General of Horticulture, Ministry of Agriculture.</i></p> |
| <p>2. Kuesioner yang digunakan dalam pengumpulan data SPH mencakup:</p> <ul style="list-style-type: none"> a. SPH-SBS digunakan untuk data tanaman sayuran dan buah-buahan semusim. b. SPH-BST digunakan untuk data tanaman buahbuahan dan sayuran tahunan. c. SPH-TBF digunakan untuk data tanaman biofarmaka. d. SPH-TH digunakan untuk data tanaman hias. | <p>2. <i>The Questionnaire used to collect the Argicultural Survey for Horticulture data are:</i></p> <ul style="list-style-type: none"> a. <i>SPH-SBS used for data on seasonal vegetable and fruit plants.</i> b. <i>SPH-BST used for data on annual fruit and vegetable plants.</i> c. <i>SPH-TBF used for data on medicinal plants.</i> d. <i>SPH-TH used for data on ornamental plants.</i> |
| <p>3. Metode yang digunakan dalam survei ini adalah metode pencacahan lengkap terhadap seluruh kecamatan di Indonesia dan dilaporkan secara rutin bulanan untuk SPH-SBS dan triwulanan untuk SPH-BST, SPH-TBF, SPH-TH oleh KCD.</p> | <p>3. <i>The method used in this survey is complete enumeration for all of sub districts in Indonesia and reported monthly for SPH-SBS and quarterly for SPH-BST, SPH-TBF, SPH-TH by agriculture extension workers.</i></p> |
| <p>4. Tanaman sayuran dan buah-buahan semusim</p> <ul style="list-style-type: none"> a. Tanaman sayuran semusim adalah tanaman yang bermanfaat sebagai sayur, sebagai sumber vitamin, mineral, dan lain-lain yang berumur kurang dari satu | <p>4. <i>Seasonal vegetable and fruit plants</i></p> <ul style="list-style-type: none"> a. <i>Seasonal vegetable plants are used/consumed as vegetables, which are the sources of vitamin, mineral, etc that are aged less than 1 year. In general, parts that consumed are in the</i> |

tahun. Pada umumnya bagian yang digunakan sebagai sayur berupa daun, bunga, buah, dan umbi.

- b. Tanaman buah-buahan semusim adalah tanaman yang menghasilkan buah segar sebagai sumber vitamin, mineral, dan lain-lain yang berumur kurang dari satu tahun dan berbatang lunak. Pada umumnya buah yang dihasilkan dapat dikonsumsi tanpa dimasak terlebih dahulu.

form of leaves, flower, fruits, and tubers.

- b. *Seasonal fruit plants are plants that produce fresh fruit as a sources of vitamin, mineral, etc that aged less than 1 year and soft trunked. Generally, the fruit produced can be consumed without being cooked first.*

5. Tanaman buah-buahan dan sayuran tahunan

- a. Tanaman buah-buahan tahunan adalah tanaman yang menghasilkan buah segar sebagai sumber vitamin, mineral, dan lain-lain yang berumur satu tahun atau lebih dan berbatang keras. Pada umumnya buah yang dihasilkan dapat dikonsumsi tanpa dimasak terlebih dahulu.
- b. Tanaman sayuran tahunan adalah tanaman yang bermanfaat sebagai sayur, sebagai sumber vitamin, mineral, dan lain-lain yang berumur satu tahun atau lebih. Pada umumnya bagian yang digunakan sebagai sayur berupa daun, bunga, buah, dan umbi.

5. Annual fruit and vegetable plants

- a. *Annual fruit plants are plants that produce fresh fruit as sources of vitamin, mineral, etc that are aged more than 1 year and hard trunked. Generally, the fruit produced can be consumed without being cooked first.*
- b. *Annual vegetable plants are plants used as vegetables as sources of vitamin, mineral, etc that is aged more than 1 year. In general, the parts that consumed are in the form of leaves, flower, fruits, and tubers.*

6. Tanaman biofarmaka adalah tanaman yang bermanfaat untuk obat-obatan, kosmetik, dan kesehatan yang dikonsumsi atau digunakan dari bagian-bagian tanaman, seperti daun, batang, buah, umbi (rimpang) ataupun akar.
7. Tanaman hias adalah tanaman yang mempunyai nilai keindahan baik bentuk, warna daun, tajuk maupun bunganya, sering digunakan untuk penghias pekarangan dan lain sebagainya.
8. Data yang dikumpulkan dalam SPH mencakup: data tentang luas penanaman, luas panen (untuk buahbuahan tahunan adalah banyaknya tanaman yang menghasilkan), produksi, luas rusak, luas tanaman akhir, dan harga jual petani.
9. Luas panen adalah luas tanaman sayuran, buahbuahan, biofarmaka, dan tanaman hias yang diambil hasilnya/dipanen pada periode pelaporan.
10. Luas panen untuk tanaman sayuran: luas tanaman yang dipanen sekaligus/habis/dibongkar dan luas tanaman yang dipanen berkali-kali (lebih dari satu kali)/belum habis.
 - a. Tanaman yang dipanen sekaligus/habis/ dibongkar adalah tanaman yang sehabis
6. *Medicinal plants are plants which are useful for medicine, cosmetics, and health. It is consumed from part of the plant, such as leaf, flower, fruit, tuber, and root.*
7. *Ornamental plants are plants which have a beauty value, either in shape, colour of leaf or crown of flower, and they are often used as a yard decorator.*
8. *The Agriculture Survey for Horticulture collects the information on the planted area, harvested area (for annual fruits is the number of production plant), production, damaged area, plant area in the end of period, and price on the farm-gate level.*
9. *Harvested area is area which vegetable, fruit, medicinal and ornamental plant of crop harvested during the period of report.*
10. *Harvested area of vegetables: area of entirely harvested/demolished plant and plant that is harvested several times/undemolished.*
 - a. *Entirely harvested/demolished plants are plants usually harvested once and demolished*

panen langsung dibongkar/ dicabut, terdiri dari bawang merah, bawang putih, bawang daun, kentang, kol/kubis, kembang kol, petsai/sawi, wortel, lobak, dan kacang merah.

- b. Tanaman yang dipanen berkali-kali (lebih dari satu kali)/belum habis adalah tanaman yang pemanenannya lebih dari satu kali dan biasanya dibongkar apabila panen terakhir sudah tidak memadai lagi, terdiri dari: kacang panjang, cabai besar, cabai rawit, jamur, tomat, terung, buncis, ketimun, labu siam, kangkung, bayam, melon, semangka, dan blewah.

to be substituted by other plants, consisting of: shallots, garlic, wlech onion, potato, cabbage, cauliflower, chinese cabbage, carrots, radish, and red beans.

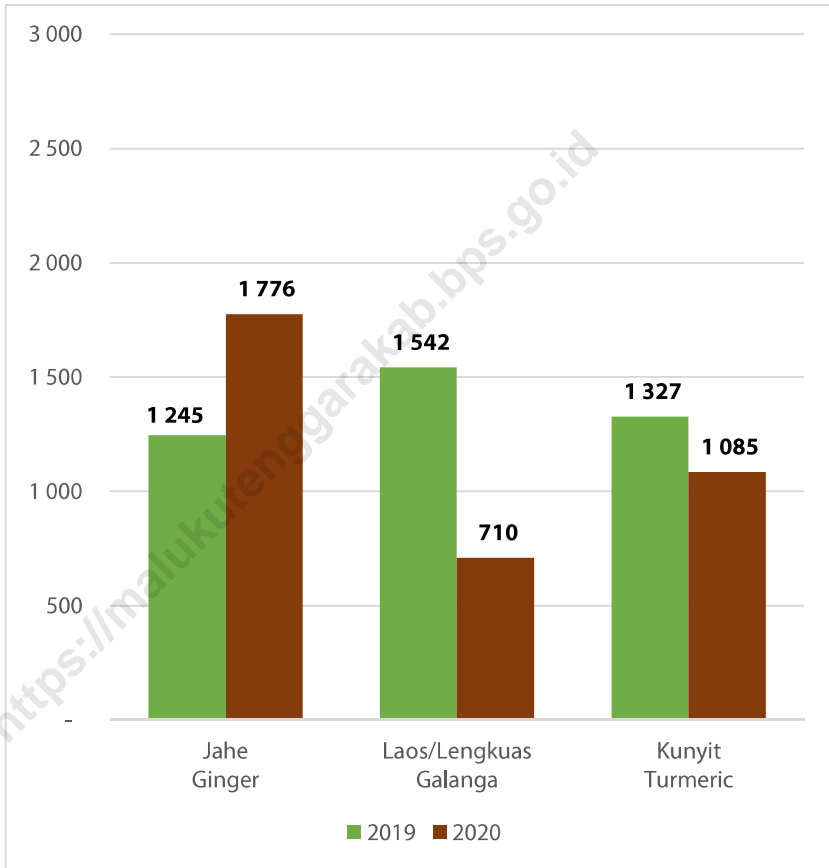
- b. Plants that are harvested several times/undemolished are plants usually harvested more than once and demolished in the case that the last harvest was economically not profitable. They consist of: yardlong beans, chili, small chili, mushroom, tomatoes, eggplant, green beans, cucumber, chayote, kangkong, spinach, melon, watermelon, and cantalaupe.*

11. Produksi adalah hasil menurut bentuk produk dari setiap tanaman sayuran, buah-buahan, biofarmaka, dan tanaman hias yang diambil berdasarkan luas yang dipanen/tanaman yang menghasilkan pada bulan/triwulan laporan.

- 11. Production is the standard production quantity form of vegetable, fruit, medicinal and ornamental plant based on harvested area/the number of production plants reported monthly/quarterly.*

Gambar 5.1
Figures

Produksi Tanaman Biofarmaka Menurut Jenis Tanaman di Kabupaten Maluku Tenggara (kg), 2020 dan 2021
Production of Medicinal Plants by Kind of Plant in Maluku Tenggara Regency (kg), 2020 and 2021



Sumber/Source: BPS, Statistik Pertanian Hortikultura SPH-TBF
BPS-Statistics Indonesia, Agricultural Statistic for Horticulture SPH-TBF

5.1 TANAMAN PANGAN

FOOD CROPS

Tabel 5.1.1 **Luas Panen Tanaman Pangan Menurut Kecamatan dan Jenis Tanaman di Kabupaten Maluku Tenggara, 2020 dan 2021**
Harvested Area of Food Crops by Subdistrict and Kind of Plant in Maluku Tenggara Regency, 2020 and 2021

Kecamatan Subdistrict	Padi Ladang/Dry Land Paddy (ha/ha)		Jagung ¹ /Corn ¹ (ha/ha)	
	2020	2021	2020	2021
(1)	(2)	(3)	(4)	(5)
Kei Kecil	–		30	
Kei Kecil Barat	11		47	
Kei Kecil Timur	–		60	
Hoat Sorbay	11		64	
Manyeuw	8		54	
Kei Kecil Timur Selatan	–		62	
Kei Besar	12		86	
Kei Besar Utara Timur	1		41	
Kei Besar Selatan	1		31	
Kei Besar Utara Barat	8		32	
Kei Besar Selatan Barat	8		74	
Maluku Tenggara	60		581	

Lanjutan Tabel/Continued Table 5.1.1

Kecamatan Subdistrict	Ubi Kayu/Cassava (ha/ha)		Ketela Rambat/Sweet Potatoes (ha/ha)	
	2020	2021	2020	2021
(1)	(6)	(7)	(8)	(9)
Kei Kecil	72		11	
Kei Kecil Barat	41		18	
Kei Kecil Timur	40		25	
Hoat Sorbay	61		13	
Manyeuw	46		14	
Kei Kecil Timur Selatan	41		20	
Kei Besar	27		7	
Kei Besar Utara Timur	28		12	
Kei Besar Selatan	18		17	
Kei Besar Utara Barat	32		13	
Kei Besar Selatan Barat	37		13	
Maluku Tenggara	443		163	

Lanjutan Tabel/*Continued Table 5.1.1*

Kecamatan Subdistrict	Talas/Tuberous (ha/ha)		Umbi-umbian Lainnya Sweet Potatoes (ha/ha)	
	2020	2021	2020	2021
(1)	(10)	(11)	(12)	(13)
Kei Kecil	16		13	
Kei Kecil Barat	8		13	
Kei Kecil Timur	4		6	
Hoat Sorbay	10		18	
Manyeuw	–		14	
Kei Kecil Timur Selatan	4		15	
Kei Besar	6		13	
Kei Besar Utara Timur	5		13	
Kei Besar Selatan	4		18	
Kei Besar Utara Barat	5		7	
Kei Besar Selatan Barat	3		19	
Maluku Tenggara	65		149	

Lanjutan Tabel/Continued Table 5.1.1

Kecamatan Subdistrict	Kacang Tanah/Peanuts (ha/ha)		Kacang Hijau Mung Beans (ha/ha)		Kacang-kacangan Lainnya/Other Nuts (ha/ha)	
	2020	2021	2020	2021	2020	2021
(1)	(14)	(15)	(16)	(17)	(18)	(19)
Kei Kecil	6		–		–	
Kei Kecil Barat	16		6		–	
Kei Kecil Timur	16		4		–	
Hoat Sorbay	5		4		–	
Manyeuw	8		2		–	
Kei Kecil Timur Selatan	3		2		–	
Kei Besar	2		3		–	
Kei Besar Utara Timur	5		3		–	
Kei Besar Selatan	3		2		–	
Kei Besar Utara Barat	–		4		–	
Kei Besar Selatan Barat	1		–		–	
Maluku Tenggara	65		30		–	

Catatan/Note: ¹ Dipanen muda/Early harvested

Sumber/Source: Dinas Pertanian Kabupaten Maluku Tenggara/Departement of Agriculture of Maluku Tenggara Regency

Tabel
Table 5.1.2**Produksi Tanaman Pangan Menurut Kecamatan dan Jenis Tanaman di Kabupaten Maluku Tenggara, 2020 dan 2021**
Production of Food Crops by Subdistrict and Kind of Plant in Maluku Tenggara Regency, 2020 and 2021

Kecamatan Subdistrict	Padi Ladang/Dry Land Paddy (ton/ton)		Jagung ¹ /Corn ¹ (ton/ton)	
	2020	2021	2020	2021
(1)	(2)	(3)	(4)	(5)
Kei Kecil	–		90	
Kei Kecil Barat	22		141	
Kei Kecil Timur	–		180	
Hoat Sorbay	22		192	
Manyeuw	16		162	
Kei Kecil Timur Selatan	–		186	
Kei Besar	24		258	
Kei Besar Utara Timur	2		123	
Kei Besar Selatan	16		93	
Kei Besar Utara Barat	2		96	
Kei Besar Selatan Barat	16		222	
Maluku Tenggara	120		1 743	

Lanjutan Tabel/Continued Table 5.1.2

Kecamatan Subdistrict	Ubi Kayu/Cassava (ton/ton)		Ketela Rambat/Sweet Potatoes (ton/ton)	
	2020	2021	2020	2021
(1)	(6)	(7)	(8)	(9)
Kei Kecil	864		88	
Kei Kecil Barat	480		144	
Kei Kecil Timur	492		200	
Hoat Sorbay	552		104	
Manyeuw	732		112	
Kei Kecil Timur Selatan	492		160	
Kei Besar	324		56	
Kei Besar Utara Timur	336		96	
Kei Besar Selatan	216		136	
Kei Besar Utara Barat	384		104	
Kei Besar Selatan Barat	444		104	
Maluku Tenggara	5 316		1 304	

Lanjutan Tabel/*Continued Table* 5.1.2

Kecamatan <i>Subdistrict</i>	Talas/ <i>Tuberous</i> (ton/ton)		Umbi-umbian Lainnya <i>Sweet Potatoes</i> (ton/ton)	
	2020	2021	2020	2021
(1)	(10)	(11)	(12)	(13)
Kei Kecil	122		30	
Kei Kecil Barat	64		30	
Kei Kecil Timur	32		10	
Hoat Sorbay	80		65	
Manyeuw	–		45	
Kei Kecil Timur Selatan	32		25	
Kei Besar	48		45	
Kei Besar Utara Timur	40		50	
Kei Besar Selatan	32		20	
Kei Besar Utara Barat	40		70	
Kei Besar Selatan Barat	32		30	
Maluku Tenggara	522		370	

Lanjutan Tabel/Continued Table 5.1.2

Kecamatan Subdistrict	Kacang Tanah/Peanuts (ton/ton)		Kacang Hijau Mung Beans (ton/ton)		Kacang-kacangan Lainnya/Other Nuts (ton/ton)	
	2020	2021	2020	2021	2020	2021
(1)	(14)	(15)	(16)	(17)	(18)	(19)
Kei Kecil	18		–		–	
Kei Kecil Barat	48		18		–	
Kei Kecil Timur	48		12		–	
Hoat Sorbay	15		12		–	
Manyeuw	24		6		–	
Kei Kecil Timur Selatan	9		6		–	
Kei Besar	6		9		–	
Kei Besar Utara Timur	15		9		–	
Kei Besar Selatan	9		6		–	
Kei Besar Utara Barat	–		12		–	
Kei Besar Selatan Barat	3		–		–	
Maluku Tenggara	195		90		–	

Catatan/Note: ¹ Dipanen muda/Early harvested

Sumber/Source: Dinas Pertanian Kabupaten Maluku Tenggara/Departement of Agriculture of Maluku Tenggara Regency

5.2 HORTIKULTURA

HORTICULTURE

Tabel 5.2.1 **Luas Panen Tanaman Sayuran Menurut Kecamatan dan Jenis Tanaman di Kabupaten Maluku Tenggara, 2020 dan 2021**
Harvested Area of Vegetables by Subdistrict and Kind of Plant in Maluku Tenggara Regency, 2020 and 2021

Kecamatan Subdistrict	Bawang Daun/Scallion (ha/ha)		Bawang Merah/Shallot (ha/ha)	
	2020	2021	2020	2021
(1)	(2)	(3)	(4)	(5)
Kei Kecil	–	–	1	–
Kei Kecil Barat	–	–	–	–
Kei Kecil Timur	–	–	26	–
Hoat Sorbay	–	–	–	–
Manyeuw	–	–	1	–
Kei Kecil Timur Selatan	–	–	–	–
Kei Besar	–	–	–	–
Kei Besar Utara Timur	–	–	–	–
Kei Besar Selatan	–	–	–	–
Kei Besar Utara Barat	–	–	–	–
Kei Besar Selatan Barat	–	–	–	–
Maluku Tenggara	–	–	28	–

Lanjutan Tabel/Continued Table 5.2.1

Kecamatan Subdistrict	Bawang Putih/Garlic (ha/ha)		Bayam/Spinach (ha/ha)	
	2020	2021	2020	2021
(1)	(6)	(7)	(8)	(9)
Kei Kecil	-	-	-	-
Kei Kecil Barat	-	-	-	-
Kei Kecil Timur	-	-	-	-
Hoat Sorbay	-	-	-	-
Manyeuw	-	-	-	-
Kei Kecil Timur Selatan	-	-	-	-
Kei Besar	-	-	-	-
Kei Besar Utara Timur	-	-	-	-
Kei Besar Selatan	-	-	-	-
Kei Besar Utara Barat	-	-	-	-
Kei Besar Selatan Barat	-	-	-	-
Maluku Tenggara	-	-	-	-

Lanjutan Tabel/*Continued Table 5.2.1*

Kecamatan Subdistrict	Blewah/Blewah (ha/ha)		Buncis/String Bean (ha/ha)	
	2020	2021	2020	2021
(1)	(10)	(11)	(12)	(13)
Kei Kecil	–	–	–	–
Kei Kecil Barat	–	–	–	–
Kei Kecil Timur	–	–	5	–
Hoat Sorbay	–	–	5	–
Manyeuw	–	–	1	–
Kei Kecil Timur Selatan	–	–	5	–
Kei Besar	–	–	–	–
Kei Besar Utara Timur	–	–	–	–
Kei Besar Selatan	–	–	–	–
Kei Besar Utara Barat	–	–	–	–
Kei Besar Selatan Barat	–	–	–	–
Maluku Tenggara	–	–	16	–

Lanjutan Tabel/Continued Table 5.2.1

Kecamatan Subdistrict	Cabai Besar/Chili/Big Chili (ha/ha)		Cabai Rawit Chili/Cayenne Pepper (ha/ha)	
	2020	2021	2020	2021
(1)	(14)	(15)	(16)	(17)
Kei Kecil	–		4	
Kei Kecil Barat	–		2	
Kei Kecil Timur	–		5	
Hoat Sorbay	–		9	
Manyeuw	–		4	
Kei Kecil Timur Selatan	7		42	
Kei Besar	–		2	
Kei Besar Utara Timur	–		–	
Kei Besar Selatan	–		3	
Kei Besar Utara Barat	–		–	
Kei Besar Selatan Barat	–		–	
Maluku Tenggara	7		71	

Lanjutan Tabel/*Continued Table* 5.2.1

Kecamatan Subdistrict	Jamur/ <i>Mushrooms</i> (ha/ha)		Kacang Merah/ <i>Red Beans</i> (ha/ha)	
	2020	2021	2020	2021
(1)	(18)	(19)	(20)	(21)
Kei Kecil	–	–	–	–
Kei Kecil Barat	–	–	–	–
Kei Kecil Timur	–	–	–	–
Hoat Sorbay	–	–	–	–
Manyeuw	–	–	–	–
Kei Kecil Timur Selatan	–	–	–	–
Kei Besar	–	–	–	–
Kei Besar Utara Timur	–	–	–	–
Kei Besar Selatan	–	–	–	–
Kei Besar Utara Barat	–	–	–	–
Kei Besar Selatan Barat	–	–	–	–
Maluku Tenggara	–	–	–	–

Lanjutan Tabel/Continued Table 5.2.1

Kecamatan Subdistrict	Kacang Panjang/Long Beans (ha/ha)		Kangkung/Water Spinach (ha/ha)	
	2020	2021	2020	2021
(1)	(22)	(23)	(24)	(25)
Kei Kecil	4		6	
Kei Kecil Barat	–		–	
Kei Kecil Timur	6		–	
Hoat Sorbay	6		–	
Manyeuw	4		–	
Kei Kecil Timur Selatan	5		–	
Kei Besar	–		–	
Kei Besar Utara Timur	–		–	
Kei Besar Selatan	1		–	
Kei Besar Utara Barat	–		–	
Kei Besar Selatan Barat	–		–	
Maluku Tenggara	26		6	

Lanjutan Tabel/*Continued Table 5.2.1*

Kecamatan Subdistrict	Kembang Kol/ <i>Cauliflower</i> (ha/ha)		Kentang/ <i>Potato</i> (ha/ha)	
	2020	2021	2020	2021
(1)	(26)	(27)	(28)	(29)
Kei Kecil	–	–	–	–
Kei Kecil Barat	–	–	–	–
Kei Kecil Timur	–	–	–	–
Hoat Sorbay	–	–	–	–
Manyeuw	–	–	–	–
Kei Kecil Timur Selatan	–	–	–	–
Kei Besar	–	–	–	–
Kei Besar Utara Timur	–	–	–	–
Kei Besar Selatan	–	–	–	–
Kei Besar Utara Barat	–	–	–	–
Kei Besar Selatan Barat	–	–	–	–
Maluku Tenggara	–	–	–	–

Lanjutan Tabel/Continued Table 5.2.1

Kecamatan Subdistrict	Ketimun/Cucumber (ha/ha)		Kubis/Cabbage (ha/ha)	
	2020	2021	2020	2021
(1)	(30)	(31)	(32)	(33)
Kei Kecil	3		–	
Kei Kecil Barat	–		–	
Kei Kecil Timur	5		2	
Hoat Sorbay	5		–	
Manyeuw	4		–	
Kei Kecil Timur Selatan	5		–	
Kei Besar	–		–	
Kei Besar Utara Timur	–		–	
Kei Besar Selatan	–		–	
Kei Besar Utara Barat	–		–	
Kei Besar Selatan Barat	–		–	
Maluku Tenggara	22		2	

Lanjutan Tabel/*Continued Table 5.2.1*

Kecamatan Subdistrict	Labu Siam/Chayote (ha/ha)		Lobak/Radish (ha/ha)	
	2020	2021	2020	2021
(1)	(34)	(35)	(36)	(37)
Kei Kecil	–	–	–	–
Kei Kecil Barat	–	–	–	–
Kei Kecil Timur	–	–	–	–
Hoat Sorbay	–	–	–	–
Manyeuw	–	–	–	–
Kei Kecil Timur Selatan	–	–	–	–
Kei Besar	–	–	–	–
Kei Besar Utara Timur	–	–	–	–
Kei Besar Selatan	–	–	–	–
Kei Besar Utara Barat	–	–	–	–
Kei Besar Selatan Barat	–	–	–	–
Maluku Tenggara	–	–	–	–

Lanjutan Tabel/Continued Table 5.2.1

Kecamatan Subdistrict	Melon/Melon (ha/ha)		Paprika/Bell Pepper (ha/ha)	
	2020	2021	2020	2021
(1)	(38)	(39)	(40)	(41)
Kei Kecil	-	-	-	-
Kei Kecil Barat	-	-	-	-
Kei Kecil Timur	-	-	-	-
Hoat Sorbay	-	-	-	-
Manyeuw	-	-	-	-
Kei Kecil Timur Selatan	-	-	-	-
Kei Besar	-	-	-	-
Kei Besar Utara Timur	-	-	-	-
Kei Besar Selatan	-	-	-	-
Kei Besar Utara Barat	-	-	-	-
Kei Besar Selatan Barat	-	-	-	-
Maluku Tenggara	-	-	-	-

Lanjutan Tabel/*Continued Table 5.2.1*

Kecamatan Subdistrict	Petsai/Sawi/ Chinese Cabbage/Mustard Green (ha/ha)		Semangka/Water Melon (ha/ha)	
	2020	2021	2020	2021
(1)	(42)	(43)	(44)	(45)
Kei Kecil	2		–	
Kei Kecil Barat	2		–	
Kei Kecil Timur	4		1	
Hoat Sorbay	1		–	
Manyeuw	3		4	
Kei Kecil Timur Selatan	3		–	
Kei Besar	2		–	
Kei Besar Utara Timur	–		–	
Kei Besar Selatan	3		–	
Kei Besar Utara Barat	–		–	
Kei Besar Selatan Barat	–		–	
Maluku Tenggara	20		5	

Lanjutan Tabel/Continued Table 5.2.1

Kecamatan Subdistrict	Stroberi/Strawberry (ha/ha)		Terung/Eggplant (ha/ha)	
	2020	2021	2020	2021
(1)	(46)	(47)	(48)	(49)
Kei Kecil	–		4	
Kei Kecil Barat	–		2	
Kei Kecil Timur	–		7	
Hoat Sorbay	–		4	
Manyeuw	–		2	
Kei Kecil Timur Selatan	–		3	
Kei Besar	–		2	
Kei Besar Utara Timur	–		–	
Kei Besar Selatan	–		2	
Kei Besar Utara Barat	–		–	
Kei Besar Selatan Barat	–		–	
Maluku Tenggara	–		26	

Lanjutan Tabel/*Continued Table 5.2.1*

Kecamatan Subdistrict	Tomat/Tomato (ha/ha)		Wortel/Carrot (ha/ha)	
	2020	2021	2020	2021
(1)	(50)	(51)	(52)	(53)
Kei Kecil	2		–	
Kei Kecil Barat	–		–	
Kei Kecil Timur	4		–	
Hoat Sorbay	4		–	
Manyeuw	2		–	
Kei Kecil Timur Selatan	4		–	
Kei Besar	–		–	
Kei Besar Utara Timur	–		–	
Kei Besar Selatan	–		–	
Kei Besar Utara Barat	–		–	
Kei Besar Selatan Barat	–		–	
Maluku Tenggara	16		–	

Sumber/Source: BPS, Statistik Pertanian Hortikultura SPH-SBS/BPS-Statistics Indonesia, *Agricultural Statistic for Horticulture SPH-SBS*

Tabel
Table 5.2.2

Produksi Tanaman Sayuran Menurut Kecamatan dan Jenis Tanaman di Kabupaten Maluku Tenggara, 2020 dan 2021
Production of Vegetables by Subdistrict and Kind of Plant in Maluku Tenggara Regency, 2020 and 2021

Kecamatan Subdistrict	Bawang Daun/Scallion (kw/qui)		Bawang Merah/Shallots (kw/qui)	
	2020	2021	2020	2021
(1)	(2)	(3)	(4)	(5)
Kei Kecil	–	–	56	–
Kei Kecil Barat	–	–	–	–
Kei Kecil Timur	–	–	1 645	–
Hoat Sorbay	–	–	–	–
Manyeuw	–	–	45	–
Kei Kecil Timur Selatan	–	–	–	–
Kei Besar	–	–	–	–
Kei Besar Utara Timur	–	–	–	–
Kei Besar Selatan	–	–	–	–
Kei Besar Utara Barat	–	–	–	–
Kei Besar Selatan Barat	–	–	–	–
Maluku Tenggara	–	–	1 746	–

Lanjutan Tabel/*Continued Table 5.2.2*

Kecamatan Subdistrict	Bawang Putih/Garlic (kw/qui)		Bayam/Spinach (kw/qui)	
	2020	2021	2020	2021
(1)	(6)	(7)	(8)	(9)
Kei Kecil	–	–	–	–
Kei Kecil Barat	–	–	–	–
Kei Kecil Timur	–	–	–	–
Hoat Sorbay	–	–	–	–
Manyeuw	–	–	–	–
Kei Kecil Timur Selatan	–	–	–	–
Kei Besar	–	–	–	–
Kei Besar Utara Timur	–	–	–	–
Kei Besar Selatan	–	–	–	–
Kei Besar Utara Barat	–	–	–	–
Kei Besar Selatan Barat	–	–	–	–
Maluku Tenggara	–	–	–	–

Lanjutan Tabel/Continued Table 5.2.2

Kecamatan Subdistrict	Blewah/Blewah (kw/qui)		Buncis/String Bean (kw/qui)	
	2020	2021	2020	2021
(1)	(10)	(11)	(12)	(13)
Kei Kecil	–	–	–	–
Kei Kecil Barat	–	–	–	–
Kei Kecil Timur	–	–	460	–
Hoat Sorbay	–	–	312	–
Manyeuw	–	–	74	–
Kei Kecil Timur Selatan	–	–	330	–
Kei Besar	–	–	–	–
Kei Besar Utara Timur	–	–	–	–
Kei Besar Selatan	–	–	–	–
Kei Besar Utara Barat	–	–	–	–
Kei Besar Selatan Barat	–	–	–	–
Maluku Tenggara	–	–	1 176	–

Lanjutan Tabel/*Continued Table 5.2.2*

Kecamatan <i>Subdistrict</i>	Cabai Besar/ <i>Chili/Big Chili</i> (<i>kw/qui</i>)		Cabai Rawit <i>Chili/Cayenne Pepper</i> (<i>kw/qui</i>)	
	2020	2021	2020	2021
(1)	(14)	(15)	(16)	(17)
Kei Kecil	–	–	163	–
Kei Kecil Barat	–	–	79	–
Kei Kecil Timur	–	–	184	–
Hoat Sorbay	–	–	288	–
Manyeuw	–	–	229	–
Kei Kecil Timur Selatan	311	–	1 507	–
Kei Besar	–	–	66	–
Kei Besar Utara Timur	–	–	–	–
Kei Besar Selatan	–	–	65	–
Kei Besar Utara Barat	–	–	–	–
Kei Besar Selatan Barat	–	–	–	–
Maluku Tenggara	311	–	2 581	–

Lanjutan Tabel/Continued Table 5.2.2

Kecamatan Subdistrict	Jamur/Mushrooms (kg/kg)		Kacang Merah/Red Beans (kw/qui)	
	2020	2021	2020	2021
(1)	(18)	(19)	(20)	(21)
Kei Kecil	-	-	-	-
Kei Kecil Barat	-	-	-	-
Kei Kecil Timur	-	-	-	-
Hoat Sorbay	-	-	-	-
Manyeuw	-	-	-	-
Kei Kecil Timur Selatan	-	-	-	-
Kei Besar	-	-	-	-
Kei Besar Utara Timur	-	-	-	-
Kei Besar Selatan	-	-	-	-
Kei Besar Utara Barat	-	-	-	-
Kei Besar Selatan Barat	-	-	-	-
Maluku Tenggara	-	-	-	-

Lanjutan Tabel/*Continued Table 5.2.2*

Kecamatan Subdistrict	Kacang Panjang/Long Beans (kw/qui)		Kangkung/Water Spinach (kw/qui)	
	2020	2021	2020	2021
(1)	(22)	(23)	(24)	(25)
Kei Kecil	133		89	
Kei Kecil Barat	–		–	
Kei Kecil Timur	203		–	
Hoat Sorbay	169		–	
Manyeuw	172		–	
Kei Kecil Timur Selatan	138		–	
Kei Besar	–		–	
Kei Besar Utara Timur	–		–	
Kei Besar Selatan	10		–	
Kei Besar Utara Barat	–		–	
Kei Besar Selatan Barat	–		–	
Maluku Tenggara	825		89	

Lanjutan Tabel/Continued Table 5.2.2

Kecamatan Subdistrict	Kembang Kol/Cauliflower (kw/qui)		Kentang/Potato (kw/qui)	
	2020	2021	2020	2021
(1)	(26)	(27)	(28)	(29)
Kei Kecil	-	-	-	-
Kei Kecil Barat	-	-	-	-
Kei Kecil Timur	-	-	-	-
Hoat Sorbay	-	-	-	-
Manyeuw	-	-	-	-
Kei Kecil Timur Selatan	-	-	-	-
Kei Besar	-	-	-	-
Kei Besar Utara Timur	-	-	-	-
Kei Besar Selatan	-	-	-	-
Kei Besar Utara Barat	-	-	-	-
Kei Besar Selatan Barat	-	-	-	-
Maluku Tenggara	-	-	-	-

Lanjutan Tabel/*Continued Table 5.2.2*

Kecamatan Subdistrict	Ketimun/Cucumber (kw/qui)		Kubis/Cabbage (kw/qui)	
	2020	2021	2020	2021
(1)	(30)	(31)	(32)	(33)
Kei Kecil	278		–	
Kei Kecil Barat	–		–	
Kei Kecil Timur	535		150	
Hoat Sorbay	378		–	
Manyeuw	356		–	
Kei Kecil Timur Selatan	368		–	
Kei Besar	–		–	
Kei Besar Utara Timur	–		–	
Kei Besar Selatan	–		–	
Kei Besar Utara Barat	–		–	
Kei Besar Selatan Barat	–		–	
Maluku Tenggara	1 915		150	

Lanjutan Tabel/Continued Table 5.2.2

Kecamatan Subdistrict	Labu Siam/Chayote (kw/qui)		Lobak/Radish (kw/qui)	
	2020	2021	2020	2021
(1)	(34)	(35)	(36)	(37)
Kei Kecil	-	-	-	-
Kei Kecil Barat	-	-	-	-
Kei Kecil Timur	-	-	-	-
Hoat Sorbay	-	-	-	-
Manyeuw	-	-	-	-
Kei Kecil Timur Selatan	-	-	-	-
Kei Besar	-	-	-	-
Kei Besar Utara Timur	-	-	-	-
Kei Besar Selatan	-	-	-	-
Kei Besar Utara Barat	-	-	-	-
Kei Besar Selatan Barat	-	-	-	-
Maluku Tenggara	-	-	-	-

Lanjutan Tabel/*Continued Table 5.2.2*

Kecamatan <i>Subdistrict</i>	Melon/ <i>Melon</i> (kw/ <i>qui</i>)		Paprika/ <i>Bell Pepper</i> (kw/ <i>qui</i>)	
	2020	2021	2020	2021
(1)	(38)	(39)	(40)	(41)
Kei Kecil	–	–	–	–
Kei Kecil Barat	–	–	–	–
Kei Kecil Timur	–	–	–	–
Hoat Sorbay	–	–	–	–
Manyeuw	–	–	–	–
Kei Kecil Timur Selatan	–	–	–	–
Kei Besar	–	–	–	–
Kei Besar Utara Timur	–	–	–	–
Kei Besar Selatan	–	–	–	–
Kei Besar Utara Barat	–	–	–	–
Kei Besar Selatan Barat	–	–	–	–
Maluku Tenggara	–	–	–	–

Lanjutan Tabel/Continued Table 5.2.2

Kecamatan Subdistrict	Petai/Sawi Chinese Cabbage/Mustard Green (kw/qui)		Semangka/Water Melon (kw/qui)	
	2020	2021	2020	2021
(1)	(42)	(43)	(44)	(45)
Kei Kecil	155		–	
Kei Kecil Barat	155		–	
Kei Kecil Timur	326		160	
Hoat Sorbay	85		–	
Manyeuw	240		412	
Kei Kecil Timur Selatan	255		–	
Kei Besar	137		–	
Kei Besar Utara Timur	–		–	
Kei Besar Selatan	215		–	
Kei Besar Utara Barat	–		–	
Kei Besar Selatan Barat	–		–	
Maluku Tenggara	1 568		572	

Lanjutan Tabel/*Continued Table 5.2.2*

Kecamatan Subdistrict	Stroberi/Strawberry (kw/qui)		Terung/Eggplant (kw/qui)	
	2020	2021	2020	2021
(1)	(46)	(47)	(48)	(49)
Kei Kecil	–		195	
Kei Kecil Barat	–		178	
Kei Kecil Timur	–		479	
Hoat Sorbay	–		310	
Manyeuw	–		167	
Kei Kecil Timur Selatan	–		335	
Kei Besar	–		170	
Kei Besar Utara Timur	–		–	
Kei Besar Selatan	–		171	
Kei Besar Utara Barat	–		–	
Kei Besar Selatan Barat	–		–	
Maluku Tenggara	–		2 005	

Lanjutan Tabel/Continued Table 5.2.2

Kecamatan Subdistrict	Tomat/Tomato (kw/qui)		Wortel/Carrot (kw/qui)	
	2020	2021	2020	2021
(1)	(50)	(51)	(52)	(53)
Kei Kecil	130		–	
Kei Kecil Barat	–		–	
Kei Kecil Timur	326		–	
Hoat Sorbay	313		–	
Manyeuw	189		–	
Kei Kecil Timur Selatan	262		–	
Kei Besar	–		–	
Kei Besar Utara Timur	–		–	
Kei Besar Selatan	–		–	
Kei Besar Utara Barat	–		–	
Kei Besar Selatan Barat	–		–	
Maluku Tenggara	1 220		–	

Sumber/Source: BPS, Statistik Pertanian Hortikultura SPH-SBS/BPS-Statistics Indonesia, Agricultural Statistic for Horticulture SPH-SBS

Tabel
Table 5.2.3**Luas Panen Tanaman Sayuran dan Buah–Buahan Semusim Menurut Jenis Tanaman di Kabupaten Maluku Tenggara, 2019–2021**
Harvested Area of Seasonal Vegetables and Fruits by Kind of Plant in Maluku Tenggara Regency, 2019–2021

Jenis Tanaman <i>Kind of Plants</i>	Satuan <i>Unit</i>	2019	2020	2021
(1)	(2)	(3)	(4)	(5)
Bawang Daun/ Wlech Onion	ha/ha	–	–	
Bawang Merah/ Shallot	ha/ha	49	28	
Bawang Putih/ Garlic	ha/ha	–	–	
Bayam/ Spinach	ha/ha	–	–	
Blewah/ Cantaloupe	ha/ha	–	–	
Buncis/ Green Bean	ha/ha	13	16	
Cabai Besar/ Chili (Capsicum Annum)	ha/ha	16	7	
Cabai Rawit/ Chili (Capsicum Frutescens)	ha/ha	73	71	
Jamur/ Mushroom	m ² /m ²	–	–	
Kacang Merah/ Red Bean	ha/ha	–	–	
Kacang Panjang/ Yardlong Bean	ha/ha	27	26	
Kangkung/ Kangkong	ha/ha	1	6	
Kembang Kol/ Cauliflower	ha/ha	1	–	
Kentang/ Potato	ha/ha	–	–	
Ketimun/ Cucumber	ha/ha	19	22	
Kubis/ Cabbage	ha/ha	–	2	
Labu Siam/ Chayote	ha/ha	–	–	
Lobak/ Radish	ha/ha	–	–	
Melon/ Melon	ha/ha	–	–	
Paprika/ Bell Pepper	ha/ha	–	–	
Petsai/ Chinese Cabbage	ha/ha	11	20	
Semangka/ Watermelon	ha/ha	3	5	
Stroberi/ Strawberry	ha/ha	–	–	
Terung/ Eggplant	ha/ha	25	26	
Tomat/ Tomato	ha/ha	24	16	
Wortel/ Carrot	ha/ha	–	–	

Sumber/Source: BPS, Statistik Pertanian Hortikultura SPH-SBS/BPS-Statistics Indonesia, Agricultural Statistic for Horticulture SPH-SBS

Tabel
Table 5.2.4

Produksi Tanaman Sayuran dan Buah–Buahan Semusim Menurut Jenis Tanaman di Kabupaten Maluku Tenggara, 2019–2021
Production of Seasonal Vegetables and Fruits by Kind of Plant in Maluku Tenggara Regency, 2019–2021

Jenis Tanaman <i>Kind of Plants</i>	Satuan <i>Unit</i>	2019	2020	2021
(1)	(2)	(3)	(4)	(5)
Bawang Daun/ Wlech Onion	kw/qui	–	–	
Bawang Merah/ Shallot	kw/qui	3 317	1 746	
Bawang Putih/ Garlic	kw/qui	–	–	
Bayam/ Spinach	kw/qui	–	–	
Blewah/ Cantaloupe	kw/qui	–	–	
Buncis/ Green Bean	kw/qui	1 664	1 176	
Cabai Besar/ Chili (Capsicum Annum)	kw/qui	1 037	311	
Cabai Rawit/ Chili (Capsicum Frutescens)	kw/qui	4 191	2 581	
Jamur/ Mushroom	kg/kg	–	–	
Kacang Merah/ Red Bean	kw/qui	–	–	
Kacang Panjang/ Yardlong Bean	kw/qui	1 364	825	
Kangkung/ Kangkong	kw/qui	13	89	
Kembang Kol/ Cauliflower	kw/qui	116	–	
Kentang/ Potato	kw/qui	–	–	
Ketimun/ Cucumber	kw/qui	3 272	1 915	
Kubis/ Cabbage	kw/qui	–	150	
Labu Siam/ Chayote	kw/qui	–	–	
Lobak/ Radish	kw/qui	–	–	
Melon/ Melon	kw/qui	–	–	
Paprika/ Bell Pepper	kw/qui	–	–	
Petsai/ Chinese Cabbage	kw/qui	726	1 568	
Semangka/ Watermelon	kw/qui	573	572	
Stroberi/ Strawberry	kw/qui	–	–	
Terung/ Eggplant	kw/qui	3 810	2 005	
Tomat/ Tomato	kw/qui	4 125	1 220	
Wortel/ Carrot	kw/qui	–	–	

Sumber/Source: BPS, Statistik Pertanian Hortikultura SPH-SBS/BPS-Statistics Indonesia, Agricultural Statistic for Horticulture SPH-SBS

Tabel
Table 5.2.5

Luas Panen Tanaman Biofarmaka Menurut Kecamatan dan Jenis Tanaman di Kabupaten Maluku Tenggara, 2020 dan 2021

Harvested Area of Medicinal Plants by Subdistrict and Kind of Plant in Maluku Tenggara Regency, 2020 and 2021

Kecamatan Subdistrict	Dlingo/Dringo/Calamus (m ² /m ²)		Jahe/Ginger (m ² /m ²)	
	2020	2021	2020	2021
(1)	(2)	(3)	(4)	(5)
Kei Kecil	–		35	
Kei Kecil Barat	–		–	
Kei Kecil Timur	–		–	
Hoat Sorbay	–		225	
Manyeuw	–		–	
Kei Kecil Timur Selatan	–		120	
Kei Besar	–		–	
Kei Besar Utara Timur	–		–	
Kei Besar Selatan	–		–	
Kei Besar Utara Barat	–		–	
Kei Besar Selatan Barat	–		–	
Maluku Tenggara	–		380	

Lanjutan Tabel/Continued Table 5.2.5

Kecamatan Subdistrict	Kapulaga/Java Cardamom (m ² /m ²)		Keji Beling/Verbenaceae (m ² /m ²)	
	2020	2021	2020	2021
(1)	(6)	(7)	(8)	(9)
Kei Kecil	–	–	–	–
Kei Kecil Barat	–	–	–	–
Kei Kecil Timur	–	–	–	–
Hoat Sorbay	–	–	–	–
Manyeuw	–	–	–	–
Kei Kecil Timur Selatan	–	–	–	–
Kei Besar	–	–	–	–
Kei Besar Utara Timur	–	–	–	–
Kei Besar Selatan	–	–	–	–
Kei Besar Utara Barat	–	–	–	–
Kei Besar Selatan Barat	–	–	–	–
Maluku Tenggara	–	–	–	–

Lanjutan Tabel/*Continued Table 5.2.5*

Kecamatan Subdistrict	Kencur/ <i>East Indian Galangal</i> (m ² /m ²)		Kunyit/ <i>Turmeric</i> (m ² /m ²)	
	2020	2021	2020	2021
(1)	(10)	(11)	(12)	(13)
Kei Kecil	–	–	40	–
Kei Kecil Barat	–	–	–	–
Kei Kecil Timur	–	–	–	–
Hoat Sorbay	–	–	350	–
Manyeuw	–	–	300	–
Kei Kecil Timur Selatan	–	–	395	–
Kei Besar	–	–	–	–
Kei Besar Utara Timur	–	–	–	–
Kei Besar Selatan	–	–	–	–
Kei Besar Utara Barat	–	–	–	–
Kei Besar Selatan Barat	–	–	–	–
Maluku Tenggara	–	–	1 085	–

Lanjutan Tabel/Continued Table 5.2.5

Kecamatan Subdistrict	Laos/Lengkuas/Galanga (m ² /m ²)		Lempuyang/Zingiber Aromaticum (m ² /m ²)	
	2020	2021	2020	2021
(1)	(14)	(15)	(16)	(17)
Kei Kecil	50		–	
Kei Kecil Barat	–		–	
Kei Kecil Timur	–		–	
Hoat Sorbay	75		–	
Manyeuw	250		–	
Kei Kecil Timur Selatan	335		–	
Kei Besar	–		–	
Kei Besar Utara Timur	–		–	
Kei Besar Selatan	–		–	
Kei Besar Utara Barat	–		–	
Kei Besar Selatan Barat	–		–	
Maluku Tenggara	710		–	

Lanjutan Tabel/*Continued Table 5.2.5*

Kecamatan <i>Subdistrict</i>	Lidah Buaya/ <i>Aloevera</i> (m ² /m ²)		Mahkota Dewa/ <i>Phaleria</i> <i>Macrocarpa</i> (pohon/tree)	
	2020	2021	2020	2021
(1)	(18)	(19)	(20)	(21)
Kei Kecil	–	–	–	–
Kei Kecil Barat	–	–	–	–
Kei Kecil Timur	–	–	–	–
Hoat Sorbay	–	–	–	–
Manyeuw	–	–	–	–
Kei Kecil Timur Selatan	–	–	–	–
Kei Besar	–	–	–	–
Kei Besar Utara Timur	–	–	–	–
Kei Besar Selatan	–	–	–	–
Kei Besar Utara Barat	–	–	–	–
Kei Besar Selatan Barat	–	–	–	–
Maluku Tenggara	–	–	–	–

Lanjutan Tabel/Continued Table 5.2.5

Kecamatan Subdistrict	Mengkudu/Pace/Indian Mulberry (pohon/tree)		Sambiloto/King of Bitter (m ² /m ²)	
	2020	2021	2020	2021
(1)	(22)	(23)	(24)	(25)
Kei Kecil	–	–	–	–
Kei Kecil Barat	–	–	–	–
Kei Kecil Timur	–	–	–	–
Hoat Sorbay	–	–	–	–
Manyeuw	–	–	–	–
Kei Kecil Timur Selatan	–	–	–	–
Kei Besar	–	–	–	–
Kei Besar Utara Timur	–	–	–	–
Kei Besar Selatan	–	–	–	–
Kei Besar Utara Barat	–	–	–	–
Kei Besar Selatan Barat	–	–	–	–
Maluku Tenggara	–	–	–	–

Lanjutan Tabel/*Continued Table* 5.2.5

Kecamatan <i>Subdistrict</i>	Temuireng/ <i>Black Turmeric</i> (m ² /m ²)		Temukunci/ <i>Chinese Keys</i> (m ² /m ²)		Temulawak/ <i>Java Turmeric</i> (m ² /m ²)	
	2020	2021	2020	2021	2020	2021
(1)	(26)	(27)	(28)	(29)	(30)	(31)
Kei Kecil	–	–	–	–	–	–
Kei Kecil Barat	–	–	–	–	–	–
Kei Kecil Timur	–	–	–	–	–	–
Hoat Sorbay	–	–	–	–	–	–
Manyeuw	–	–	–	–	–	–
Kei Kecil Timur Selatan	–	–	–	–	–	–
Kei Besar	–	–	–	–	–	–
Kei Besar Utara Timur	–	–	–	–	–	–
Kei Besar Selatan	–	–	–	–	–	–
Kei Besar Utara Barat	–	–	–	–	–	–
Kei Besar Selatan Barat	–	–	–	–	–	–
Maluku Tenggara	–	–	–	–	–	–

Sumber/*Source*: BPS, Statistik Pertanian Hortikultura SPH-TBF/BPS-*Statistics Indonesia, Agricultural Statistic for Horticulture SPH-TBF*

Tabel
Table 5.2.6

Produksi Tanaman Biofarmaka Menurut Kecamatan dan Jenis Tanaman di Kabupaten Maluku Tenggara, 2020 dan 2021
Production of Medicinal Plants by Subdistrict and Kind of Plant in Maluku Tenggara Regency, 2020 and 2021

Kecamatan Subdistrict	Dlingo/Dringo/Calamus (kg/kg)		Jahe/Ginger (kg/kg)	
	2020	2021	2020	2021
(1)	(2)	(3)	(4)	(5)
Kei Kecil	–		348	
Kei Kecil Barat	–		–	
Kei Kecil Timur	–		–	
Hoat Sorbay	–		1 080	
Manyeuw	–		–	
Kei Kecil Timur Selatan	–		348	
Kei Besar	–		–	
Kei Besar Utara Timur	–		–	
Kei Besar Selatan	–		–	
Kei Besar Utara Barat	–		–	
Kei Besar Selatan Barat	–		–	
Maluku Tenggara	–		1 776	

Lanjutan Tabel/*Continued Table 5.2.6*

Kecamatan Subdistrict	Kapulaga/ <i>Java Cardamom</i> (kg/kg)		Keji Beling/ <i>Verbenaceae</i> (kg/kg)	
	2020	2021	2020	2021
(1)	(6)	(7)	(8)	(9)
Kei Kecil	–	–	–	–
Kei Kecil Barat	–	–	–	–
Kei Kecil Timur	–	–	–	–
Hoat Sorbay	–	–	–	–
Manyeuw	–	–	–	–
Kei Kecil Timur Selatan	–	–	–	–
Kei Besar	–	–	–	–
Kei Besar Utara Timur	–	–	–	–
Kei Besar Selatan	–	–	–	–
Kei Besar Utara Barat	–	–	–	–
Kei Besar Selatan Barat	–	–	–	–
Maluku Tenggara	–	–	–	–

Lanjutan Tabel/Continued Table 5.2.6

Kecamatan Subdistrict	Kencur/East Indian Galangal (kg/kg)		Kunyit/Turmeric (kg/kg)	
	2020	2021	2020	2021
(1)	(10)	(11)	(12)	(13)
Kei Kecil	–	–	624	–
Kei Kecil Barat	–	–	–	–
Kei Kecil Timur	–	–	–	–
Hoat Sorbay	–	–	2 150	–
Manyeuw	–	–	2 579	–
Kei Kecil Timur Selatan	–	–	2 773	–
Kei Besar	–	–	–	–
Kei Besar Utara Timur	–	–	–	–
Kei Besar Selatan	–	–	–	–
Kei Besar Utara Barat	–	–	–	–
Kei Besar Selatan Barat	–	–	–	–
Maluku Tenggara	–	–	8 126	–

Lanjutan Tabel/*Continued Table 5.2.6*

Kecamatan <i>Subdistrict</i>	Laos/Lengkuas/ <i>Galanga</i> (kg/kg)		Lempuyang/ <i>Zingiber Aromaticum</i> (kg/kg)	
	2020	2021	2020	2021
(1)	(14)	(15)	(16)	(17)
Kei Kecil	540		–	
Kei Kecil Barat	–		–	
Kei Kecil Timur	–		–	
Hoat Sorbay	540		–	
Manyeuw	2 520		–	
Kei Kecil Timur Selatan	1 746		–	
Kei Besar	–		–	
Kei Besar Utara Timur	–		–	
Kei Besar Selatan	–		–	
Kei Besar Utara Barat	–		–	
Kei Besar Selatan Barat	–		–	
Maluku Tenggara	5 346		–	

Lanjutan Tabel/Continued Table 5.2.6

Kecamatan Subdistrict	Lidah Buaya/Aloevera (kg/kg)		Mahkota Dewa/Phaleria Macrocarpa (kg/kg)	
	2020	2021	2020	2021
(1)	(18)	(19)	(20)	(21)
Kei Kecil	–	–	–	–
Kei Kecil Barat	–	–	–	–
Kei Kecil Timur	–	–	–	–
Hoat Sorbay	–	–	–	–
Manyeuw	–	–	–	–
Kei Kecil Timur Selatan	–	–	–	–
Kei Besar	–	–	–	–
Kei Besar Utara Timur	–	–	–	–
Kei Besar Selatan	–	–	–	–
Kei Besar Utara Barat	–	–	–	–
Kei Besar Selatan Barat	–	–	–	–
Maluku Tenggara	–	–	–	–

Lanjutan Tabel/*Continued Table* 5.2.6

Kecamatan <i>Subdistrict</i>	Mengkudu/ <i>Pace/Indian Mulberry</i> (kg/kg)		Sambiloto/ <i>King of Bitter</i> (kg/kg)	
	2020	2021	2020	2021
(1)	(22)	(23)	(24)	(25)
Kei Kecil	–	–	–	–
Kei Kecil Barat	–	–	–	–
Kei Kecil Timur	–	–	–	–
Hoat Sorbay	–	–	–	–
Manyeuw	–	–	–	–
Kei Kecil Timur Selatan	–	–	–	–
Kei Besar	–	–	–	–
Kei Besar Utara Timur	–	–	–	–
Kei Besar Selatan	–	–	–	–
Kei Besar Utara Barat	–	–	–	–
Kei Besar Selatan Barat	–	–	–	–
Maluku Tenggara	–	–	–	–

Lanjutan Tabel/Continued Table 5.2.6

Kecamatan Subdistrict	Temuireng/Black Turmeric (kg/kg)		Temukunci/Chinese Keys (kg/kg)		Temulawak/Java Turmeric (kg/kg)	
	2020	2021	2020	2021	2020	2021
(1)	(26)	(27)	(28)	(29)	(30)	(31)
Kei Kecil	–	–	–	–	–	–
Kei Kecil Barat	–	–	–	–	–	–
Kei Kecil Timur	–	–	–	–	–	–
Hoat Sorbay	–	–	–	–	–	–
Manyeuw	–	–	–	–	–	–
Kei Kecil Timur Selatan	–	–	–	–	–	–
Kei Besar	–	–	–	–	–	–
Kei Besar Utara Timur	–	–	–	–	–	–
Kei Besar Selatan	–	–	–	–	–	–
Kei Besar Utara Barat	–	–	–	–	–	–
Kei Besar Selatan Barat	–	–	–	–	–	–
Maluku Tenggara	–	–	–	–	–	–

Sumber/Source: BPS, Statistik Pertanian Hortikultura SPH-TBF/BPS-Statistics Indonesia, Agricultural Statistic for Horticulture SPH-TBF

Tabel
Table 5.2.7**Luas Panen Tanaman Biofarmaka Menurut Jenis Tanaman
di Kabupaten Maluku Tenggara, 2019–2021**
**Harvested Area of Medicinal Plants by Kind of Plant in
Maluku Tenggara Regency, 2019–2021**

Jenis Tanaman <i>Kind of Plants</i>	Satuan <i>Unit</i>	2019	2020	2021
(1)	(2)	(3)	(4)	(5)
Dlingo/Dringo/Sweet Root/ <i>Calamus</i>	m ² /m ²	–	–	
Jahe/ <i>Ginger</i>	m ² /m ²	600	380	
Kapulaga/ <i>Java Cardamon</i>	m ² /m ²	–	–	
Keji Beling/Kecibeling/ <i>Strobilanthes crispera</i>	m ² /m ²	–	–	
Kencur/ <i>East Indian Galangal</i>	m ² /m ²	–	–	
Kunyit/ <i>Turmeric</i>	m ² /m ²	1 327	1 085	
Laos/Lengkuas/ <i>Galanga</i>	m ² /m ²	1 542	710	
Lempuyang/ <i>Zingiber Aromaticum</i>	m ² /m ²	–	–	
Lidah Buaya/ <i>Oliviera</i>	m ² /m ²	–	–	
Mahkota Dewa/ <i>God's Crown</i>	pohon/tree	–	–	
Mengkudu/Pace/ <i>Indian Mulberry</i>	pohon/tree	–	–	
Sambiloto/ <i>King of Bitter</i>	m ² /m ²	–	–	
Temuireng/ <i>Black Turmeric</i>	m ² /m ²	–	–	
Temukunci/ <i>Chinese Keys</i>	m ² /m ²	–	–	
Temulawak/ <i>Java Turmeric</i>	m ² /m ²	–	–	

Sumber/Source: BPS, Statistik Pertanian Hortikultura SPH-TBF/BPS-Statistics Indonesia, Agricultural Statistic for Horticulture SPH-TBF

Tabel 5.2.8 **Produksi Tanaman Biofarmaka Menurut Jenis Tanaman di Kabupaten Maluku Tenggara, 2019–2021**
Table 5.2.8 **Production of Medicinal Plants by Kind of Plant in Maluku Tenggara Regency, 2019–2021**

Jenis Tanaman <i>Kind of Plants</i>	Satuan <i>Unit</i>	2019	2020	2021
(1)	(2)	(3)	(4)	(5)
Dlingo/Dringo/Sweet Root/Calamus	kg/kg	–	–	
Jahe/Ginger	kg/kg	1 245	1 776	
Kapulaga/Java Cardamon	kg/kg	–	–	
Keji Beling/Kecibeling/ <i>Strobilanthes crisper</i>	kg/kg	–	–	
Kencur/East Indian Galangal	kg/kg	–	–	
Kunyit/Turmeric	kg/kg	3 848	8 126	
Laos/Lengkuas/Galanga	kg/kg	8 886	5 346	
Lempuyang/ <i>Zingiber Aromaticum</i>	kg/kg	–	–	
Lidah Buaya/ <i>Oliviera</i>	kg/kg	–	–	
Mahkota Dewa/ <i>God's Crown</i>	kg/kg	–	–	
Mengkudu/Pace/ <i>Indian Mulberry</i>	kg/kg	–	–	
Sambiloto/ <i>King of Bitter</i>	kg/kg	–	–	
Temuireng/ <i>Black Turmeric</i>	kg/kg	–	–	
Temukunci/ <i>Chinese Keys</i>	kg/kg	–	–	
Temulawak/ <i>Java Turmeric</i>	kg/kg	–	–	

Sumber/Source: BPS, Statistik Pertanian Hortikultura SPH-TBF/BPS-Statistics Indonesia, Agricultural Statistic for Horticulture SPH-TBF

Tabel
Table 5.2.9

Luas Panen Tanaman Hias Menurut Kecamatan dan Jenis Tanaman di Kabupaten Maluku Tenggara, 2020 dan 2021
Harvested Area of Ornamental Plants by Subdistrict and Kind of Plant in Maluku Tenggara Regency, 2020 and 2021

Kecamatan Subdistrict	Anggrek/Orchid (m ² /m ²)		Anthurium Bunga/Flamingo Lily Flower (m ² /m ²)	
	2020	2021	2020	2021
(1)	(2)	(3)	(4)	(5)
Kei Kecil	—	—	—	—
Kei Kecil Barat	—	—	—	—
Kei Kecil Timur	—	—	—	—
Hoat Sorbay	—	—	—	—
Manyeuw	—	—	—	—
Kei Kecil Timur Selatan	—	—	—	—
Kei Besar	—	—	—	—
Kei Besar Utara Timur	—	—	—	—
Kei Besar Selatan	—	—	—	—
Kei Besar Utara Barat	—	—	—	—
Kei Besar Selatan Barat	—	—	—	—
Maluku Tenggara	—	—	—	—

Lanjutan Tabel/Continued Table 5.2.9

Kecamatan Subdistrict	Anthurium Daun/ <i>Anthurium</i> (m ² /m ²)		Anyelir/ <i>Carnation</i> (m ² /m ²)	
	2020	2021	2020	2021
(1)	(6)	(7)	(8)	(9)
Kei Kecil	–	–	–	–
Kei Kecil Barat	–	–	–	–
Kei Kecil Timur	–	–	–	–
Hoat Sorbay	–	–	–	–
Manyeuw	–	–	–	–
Kei Kecil Timur Selatan	–	–	–	–
Kei Besar	–	–	–	–
Kei Besar Utara Timur	–	–	–	–
Kei Besar Selatan	–	–	–	–
Kei Besar Utara Barat	–	–	–	–
Kei Besar Selatan Barat	–	–	–	–
Maluku Tenggara	–	–	–	–

Lanjutan Tabel/*Continued Table 5.2.9*

Kecamatan Subdistrict	Balaceng/ <i>Dieffenbacia</i> (m ² /m ²)		<i>Dracaena/Dracaena</i> (m ² /m ²)	
	2020	2021	2020	2021
(1)	(10)	(11)	(12)	(13)
Kei Kecil	–	–	–	–
Kei Kecil Barat	–	–	–	–
Kei Kecil Timur	–	–	–	–
Hoat Sorbay	–	–	–	–
Manyeuw	–	–	–	–
Kei Kecil Timur Selatan	–	–	–	–
Kei Besar	–	–	–	–
Kei Besar Utara Timur	–	–	–	–
Kei Besar Selatan	–	–	–	–
Kei Besar Utara Barat	–	–	–	–
Kei Besar Selatan Barat	–	–	–	–
Maluku Tenggara	–	–	–	–

Lanjutan Tabel/Continued Table 5.2.9

Kecamatan Subdistrict	Euphorbia/Euphorbia (m ² /m ²)		Gladiol/Gladiol (m ² /m ²)	
	2020	2021	2020	2021
(1)	(14)	(15)	(16)	(17)
Kei Kecil	–	–	–	–
Kei Kecil Barat	–	–	–	–
Kei Kecil Timur	–	–	–	–
Hoat Sorbay	–	–	–	–
Manyeuw	–	–	–	–
Kei Kecil Timur Selatan	–	–	–	–
Kei Besar	–	–	–	–
Kei Besar Utara Timur	–	–	–	–
Kei Besar Selatan	–	–	–	–
Kei Besar Utara Barat	–	–	–	–
Kei Besar Selatan Barat	–	–	–	–
Maluku Tenggara	–	–	–	–

Lanjutan Tabel/Continued Table 5.2.9

Kecamatan Subdistrict	Hanjuang/ <i>Cordyline</i> (m ² /m ²)		Herbras/ <i>Gerbera</i> (m ² /m ²)	
	2020	2021	2020	2021
(1)	(18)	(19)	(20)	(21)
Kei Kecil	–	–	–	–
Kei Kecil Barat	–	–	–	–
Kei Kecil Timur	–	–	–	–
Hoat Sorbay	–	–	–	–
Manyeuw	–	–	–	–
Kei Kecil Timur Selatan	–	–	–	–
Kei Besar	–	–	–	–
Kei Besar Utara Timur	–	–	–	–
Kei Besar Selatan	–	–	–	–
Kei Besar Utara Barat	–	–	–	–
Kei Besar Selatan Barat	–	–	–	–
Maluku Tenggara	–	–	–	–

Lanjutan Tabel/Continued Table 5.2.9

Kecamatan Subdistrict	Kamboja Jepang/ <i>Adenium</i> (m ² /m ²)		Keladi Hias/ <i>Caladium</i> (m ² /m ²)	
	2020	2021	2020	2021
(1)	(22)	(23)	(24)	(25)
Kei Kecil	–	–	–	–
Kei Kecil Barat	–	–	–	–
Kei Kecil Timur	–	–	–	–
Hoat Sorbay	–	–	–	–
Manyeuw	–	–	–	–
Kei Kecil Timur Selatan	–	–	–	–
Kei Besar	–	–	–	–
Kei Besar Utara Timur	–	–	–	–
Kei Besar Selatan	–	–	–	–
Kei Besar Utara Barat	–	–	–	–
Kei Besar Selatan Barat	–	–	–	–
Maluku Tenggara	–	–	–	–

Lanjutan Tabel/*Continued Table* 5.2.9

Kecamatan Subdistrict	Krisan/ <i>Chrysantemum</i> (m ² /m ²)		Mawar/ <i>Rose</i> (m ² /m ²)	
	2020	2021	2020	2021
(1)	(26)	(27)	(28)	(29)
Kei Kecil	–	–	–	–
Kei Kecil Barat	–	–	–	–
Kei Kecil Timur	–	–	–	–
Hoat Sorbay	–	–	–	–
Manyeuw	–	–	–	–
Kei Kecil Timur Selatan	–	–	–	–
Kei Besar	–	–	–	–
Kei Besar Utara Timur	–	–	–	–
Kei Besar Selatan	–	–	–	–
Kei Besar Utara Barat	–	–	–	–
Kei Besar Selatan Barat	–	–	–	–
Maluku Tenggara	–	–	–	–

Lanjutan Tabel/Continued Table 5.2.9

Kecamatan Subdistrict	Melati/Jasmine (m ² /m ²)		Monstera/Monstera (m ² /m ²)	
	2020	2021	2020	2021
(1)	(30)	(31)	(32)	(33)
Kei Kecil	–	–	–	–
Kei Kecil Barat	–	–	–	–
Kei Kecil Timur	–	–	–	–
Hoat Sorbay	–	–	–	–
Manyeuw	–	–	–	–
Kei Kecil Timur Selatan	–	–	–	–
Kei Besar	–	–	–	–
Kei Besar Utara Timur	–	–	–	–
Kei Besar Selatan	–	–	–	–
Kei Besar Utara Barat	–	–	–	–
Kei Besar Selatan Barat	–	–	–	–
Maluku Tenggara	–	–	–	–

Lanjutan Tabel/*Continued Table* 5.2.9

Kecamatan Subdistrict	Pakis/Leather Leaf Fern (m ² /m ²)		Palem/Palm (pohon/tree)	
	2020	2021	2020	2021
(1)	(34)	(35)	(36)	(37)
Kei Kecil	–	–	–	–
Kei Kecil Barat	–	–	–	–
Kei Kecil Timur	–	–	–	–
Hoat Sorbay	–	–	–	–
Manyeuw	–	–	–	–
Kei Kecil Timur Selatan	–	–	–	–
Kei Besar	–	–	–	–
Kei Besar Utara Timur	–	–	–	–
Kei Besar Selatan	–	–	–	–
Kei Besar Utara Barat	–	–	–	–
Kei Besar Selatan Barat	–	–	–	–
Maluku Tenggara	–	–	–	–

Lanjutan Tabel/Continued Table 5.2.9

Kecamatan Subdistrict	Pedang-Pedangan/ <i>Sansevieria</i> (m ² /m ²)		Philodendron/ <i>Philodendron</i> (m ² /m ²)	
	2020	2021	2020	2021
(1)	(38)	(39)	(40)	(41)
Kei Kecil	–	–	–	–
Kei Kecil Barat	–	–	–	–
Kei Kecil Timur	–	–	–	–
Hoat Sorbay	–	–	–	–
Manyeuw	–	–	–	–
Kei Kecil Timur Selatan	–	–	–	–
Kei Besar	–	–	–	–
Kei Besar Utara Timur	–	–	–	–
Kei Besar Selatan	–	–	–	–
Kei Besar Utara Barat	–	–	–	–
Kei Besar Selatan Barat	–	–	–	–
Maluku Tenggara	–	–	–	–

Lanjutan Tabel/*Continued Table 5.2.9*

Kecamatan Subdistrict	Pisang-Pisangan/ <i>Heliconia</i> (m ² /m ²)		Sedap Malam/ <i>Tuberose</i> (m ² /m ²)	
	2020	2021	2020	2021
(1)	(42)	(43)	(44)	(45)
Kei Kecil	–	–	–	–
Kei Kecil Barat	–	–	–	–
Kei Kecil Timur	–	–	–	–
Hoat Sorbay	–	–	–	–
Manyeuw	–	–	–	–
Kei Kecil Timur Selatan	–	–	–	–
Kei Besar	–	–	–	–
Kei Besar Utara Timur	–	–	–	–
Kei Besar Selatan	–	–	–	–
Kei Besar Utara Barat	–	–	–	–
Kei Besar Selatan Barat	–	–	–	–
Maluku Tenggara	–	–	–	–

Lanjutan Tabel/Continued Table 5.2.9

Kecamatan Subdistrict	Soka/Ixora (m ² /m ²)		Sri Rejeki/Aglaonema (m ² /m ²)	
	2020	2021	2020	2021
(1)	(46)	(47)	(48)	(49)
Kei Kecil	–	–	–	–
Kei Kecil Barat	–	–	–	–
Kei Kecil Timur	–	–	–	–
Hoat Sorbay	–	–	–	–
Manyeuw	–	–	–	–
Kei Kecil Timur Selatan	–	–	–	–
Kei Besar	–	–	–	–
Kei Besar Utara Timur	–	–	–	–
Kei Besar Selatan	–	–	–	–
Kei Besar Utara Barat	–	–	–	–
Kei Besar Selatan Barat	–	–	–	–
Maluku Tenggara	–	–	–	–

Sumber/Source: BPS, Statistik Pertanian Hortikultura SPH-TH/BPS-Statistics Indonesia, Agricultural Statistik for Horticulture SPH-TH

Tabel
Table 5.2.10

Produksi Tanaman Hias Menurut Kecamatan dan Jenis Tanaman di Kabupaten Maluku Tenggara, 2020 dan 2021
Production of Ornamental Plants by Subdistrict and Kind of Plant in Maluku Tenggara Regency, 2020 and 2021

Kecamatan Subdistrict	Anggrek/ <i>Orchid</i> (tangkai/ <i>stalks</i>)		Anthurium Bunga/ <i>Flamingo</i> <i>Lily Flower</i> (tangkai/ <i>stalks</i>)	
	2020	2021	2020	2021
(1)	(2)	(3)	(4)	(5)
Kei Kecil	–	–	–	–
Kei Kecil Barat	–	–	–	–
Kei Kecil Timur	–	–	–	–
Hoat Sorbay	–	–	–	–
Manyeuw	–	–	–	–
Kei Kecil Timur Selatan	–	–	–	–
Kei Besar	–	–	–	–
Kei Besar Utara Timur	–	–	–	–
Kei Besar Selatan	–	–	–	–
Kei Besar Utara Barat	–	–	–	–
Kei Besar Selatan Barat	–	–	–	–
Maluku Tenggara	–	–	–	–

Lanjutan Tabel/Continued Table 5.2.10

Kecamatan Subdistrict	Anthurium Daun/Anthurium (pohon/tree)		Anyelir/Carnation (tangkai/stalks)	
	2020	2021	2020	2021
(1)	(6)	(7)	(8)	(9)
Kei Kecil	–	–	–	–
Kei Kecil Barat	–	–	–	–
Kei Kecil Timur	–	–	–	–
Hoat Sorbay	–	–	–	–
Manyeuw	–	–	–	–
Kei Kecil Timur Selatan	–	–	–	–
Kei Besar	–	–	–	–
Kei Besar Utara Timur	–	–	–	–
Kei Besar Selatan	–	–	–	–
Kei Besar Utara Barat	–	–	–	–
Kei Besar Selatan Barat	–	–	–	–
Maluku Tenggara	–	–	–	–

Lanjutan Tabel/*Continued Table* 5.2.10

Kecamatan <i>Subdistrict</i>	Balaceng/ <i>Dieffenbacia</i> (pohon/tree)		Dracaena/ <i>Dracaena</i> (pohon/tree)	
	2020	2021	2020	2021
(1)	(10)	(11)	(12)	(13)
Kei Kecil	–	–	–	–
Kei Kecil Barat	–	–	–	–
Kei Kecil Timur	–	–	–	–
Hoat Sorbay	–	–	–	–
Manyeuw	–	–	–	–
Kei Kecil Timur Selatan	–	–	–	–
Kei Besar	–	–	–	–
Kei Besar Utara Timur	–	–	–	–
Kei Besar Selatan	–	–	–	–
Kei Besar Utara Barat	–	–	–	–
Kei Besar Selatan Barat	–	–	–	–
Maluku Tenggara	–	–	–	–

Lanjutan Tabel/Continued Table 5.2.10

Kecamatan Subdistrict	Euphorbia/Euphorbia (pohon/tree)		Gladiol/Gladiol (tangkai/stalks)	
	2020	2021	2020	2021
(1)	(14)	(15)	(16)	(17)
Kei Kecil	–	–	–	–
Kei Kecil Barat	–	–	–	–
Kei Kecil Timur	–	–	–	–
Hoat Sorbay	–	–	–	–
Manyeuw	–	–	–	–
Kei Kecil Timur Selatan	–	–	–	–
Kei Besar	–	–	–	–
Kei Besar Utara Timur	–	–	–	–
Kei Besar Selatan	–	–	–	–
Kei Besar Utara Barat	–	–	–	–
Kei Besar Selatan Barat	–	–	–	–
Maluku Tenggara	–	–	–	–

Lanjutan Tabel/Continued Table 5.2.10

Kecamatan Subdistrict	Hanjuang/ <i>Cordyline</i> (pohon/tree)		Herbras/ <i>Gerbera</i> (tangkai/stalks)	
	2020	2021	2020	2021
(1)	(18)	(19)	(20)	(21)
Kei Kecil	–	–	–	–
Kei Kecil Barat	–	–	–	–
Kei Kecil Timur	–	–	–	–
Hoat Sorbay	–	–	–	–
Manyeuw	–	–	–	–
Kei Kecil Timur Selatan	–	–	–	–
Kei Besar	–	–	–	–
Kei Besar Utara Timur	–	–	–	–
Kei Besar Selatan	–	–	–	–
Kei Besar Utara Barat	–	–	–	–
Kei Besar Selatan Barat	–	–	–	–
Maluku Tenggara	–	–	–	–

Lanjutan Tabel/Continued Table 5.2.10

Kecamatan Subdistrict	Kamboja Jepang/ <i>Adenium</i> (pohon/tree)		Keladi Hias/ <i>Caladium</i> (pohon/tree)	
	2020	2021	2020	2021
(1)	(22)	(23)	(24)	(25)
Kei Kecil	–	–	–	–
Kei Kecil Barat	–	–	–	–
Kei Kecil Timur	–	–	–	–
Hoat Sorbay	–	–	–	–
Manyeuw	–	–	–	–
Kei Kecil Timur Selatan	–	–	–	–
Kei Besar	–	–	–	–
Kei Besar Utara Timur	–	–	–	–
Kei Besar Selatan	–	–	–	–
Kei Besar Utara Barat	–	–	–	–
Kei Besar Selatan Barat	–	–	–	–
Maluku Tenggara	–	–	–	–

Lanjutan Tabel/*Continued Table* 5.2.10

Kecamatan <i>Subdistrict</i>	Krisan/ <i>Chrysantemum</i> (tangkai/ <i>stalks</i>)		Mawar/ <i>Rose</i> (tangkai/ <i>stalks</i>)	
	2020	2021	2020	2021
(1)	(26)	(27)	(28)	(29)
Kei Kecil	–	–	–	–
Kei Kecil Barat	–	–	–	–
Kei Kecil Timur	–	–	–	–
Hoat Sorbay	–	–	–	–
Manyeuw	–	–	–	–
Kei Kecil Timur Selatan	–	–	–	–
Kei Besar	–	–	–	–
Kei Besar Utara Timur	–	–	–	–
Kei Besar Selatan	–	–	–	–
Kei Besar Utara Barat	–	–	–	–
Kei Besar Selatan Barat	–	–	–	–
Maluku Tenggara	–	–	–	–

Lanjutan Tabel/Continued Table 5.2.10

Kecamatan Subdistrict	Melati/Jasmine (kg/kg)		Monstera/Monstera (pohon/tree)	
	2020	2021	2020	2021
(1)	(30)	(31)	(32)	(33)
Kei Kecil	-	-	-	-
Kei Kecil Barat	-	-	-	-
Kei Kecil Timur	-	-	-	-
Hoat Sorbay	-	-	-	-
Manyeuw	-	-	-	-
Kei Kecil Timur Selatan	-	-	-	-
Kei Besar	-	-	-	-
Kei Besar Utara Timur	-	-	-	-
Kei Besar Selatan	-	-	-	-
Kei Besar Utara Barat	-	-	-	-
Kei Besar Selatan Barat	-	-	-	-
Maluku Tenggara	-	-	-	-

Lanjutan Tabel/*Continued Table* 5.2.10

Kecamatan <i>Subdistrict</i>	Pakis/ <i>Leather Leaf Fern</i> (pohon/ <i>tree</i>)		Palem/ <i>Palm</i> (pohon/ <i>tree</i>)	
	2020	2021	2020	2021
(1)	(34)	(35)	(36)	(37)
Kei Kecil	–	–	–	–
Kei Kecil Barat	–	–	–	–
Kei Kecil Timur	–	–	–	–
Hoat Sorbay	–	–	–	–
Manyeuw	–	–	–	–
Kei Kecil Timur Selatan	–	–	–	–
Kei Besar	–	–	–	–
Kei Besar Utara Timur	–	–	–	–
Kei Besar Selatan	–	–	–	–
Kei Besar Utara Barat	–	–	–	–
Kei Besar Selatan Barat	–	–	–	–
Maluku Tenggara	–	–	–	–

Lanjutan Tabel/Continued Table 5.2.10

Kecamatan Subdistrict	Pedang-Pedangan/ <i>Sansevieria</i> (rumpun/clumps)		Philodendron/ <i>Philodendron</i> (pohon/tree)	
	2020	2021	2020	2021
(1)	(38)	(39)	(40)	(41)
Kei Kecil	–	–	–	–
Kei Kecil Barat	–	–	–	–
Kei Kecil Timur	–	–	–	–
Hoat Sorbay	–	–	–	–
Manyeuw	–	–	–	–
Kei Kecil Timur Selatan	–	–	–	–
Kei Besar	–	–	–	–
Kei Besar Utara Timur	–	–	–	–
Kei Besar Selatan	–	–	–	–
Kei Besar Utara Barat	–	–	–	–
Kei Besar Selatan Barat	–	–	–	–
Maluku Tenggara	–	–	–	–

Lanjutan Tabel/*Continued Table* 5.2.10

Kecamatan <i>Subdistrict</i>	Pisang-Pisangan/ <i>Heliconia</i> (tangkai/ <i>stalks</i>)		Sedap Malam/ <i>Tuberose</i> (tangkai/ <i>stalks</i>)	
	2020	2021	2020	2021
(1)	(42)	(43)	(44)	(45)
Kei Kecil	–	–	–	–
Kei Kecil Barat	–	–	–	–
Kei Kecil Timur	–	–	–	–
Hoat Sorbay	–	–	–	–
Manyeuw	–	–	–	–
Kei Kecil Timur Selatan	–	–	–	–
Kei Besar	–	–	–	–
Kei Besar Utara Timur	–	–	–	–
Kei Besar Selatan	–	–	–	–
Kei Besar Utara Barat	–	–	–	–
Kei Besar Selatan Barat	–	–	–	–
Maluku Tenggara	–	–	–	–

Lanjutan Tabel/Continued Table 5.2.10

Kecamatan Subdistrict	Soka/Ixora (pohon/tree)		Sri Rejeki/Aglaonema (pohon/tree)	
	2020	2021	2020	2021
(1)	(46)	(47)	(48)	(49)
Kei Kecil	–	–	–	–
Kei Kecil Barat	–	–	–	–
Kei Kecil Timur	–	–	–	–
Hoat Sorbay	–	–	–	–
Manyeuw	–	–	–	–
Kei Kecil Timur Selatan	–	–	–	–
Kei Besar	–	–	–	–
Kei Besar Utara Timur	–	–	–	–
Kei Besar Selatan	–	–	–	–
Kei Besar Utara Barat	–	–	–	–
Kei Besar Selatan Barat	–	–	–	–
Maluku Tenggara	–	–	–	–

Sumber/Source: BPS, Statistik Pertanian Hortikultura SPH-TH/BPS-Statistics Indonesia, Agricultural Statistik for Horticulture SPH-TH

Tabel
Table 5.2.11

**Luas Panen Tanaman Hias Menurut Jenis Tanaman di
Kabupaten Maluku Tenggara, 2019–2021**
*Harvested Area of Ornamental Plants by Kind of Plant in
Maluku Tenggara Regency, 2019–2021*

Jenis Tanaman <i>Kind of Plants</i>	Satuan <i>Unit</i>	2019	2020	2021
(1)	(2)	(3)	(4)	(5)
Anggrek/ <i>Orchid</i>	m ² /m ²	–	–	
Anthurium Bunga/ <i>Flamingo Lily Flower</i>	m ² /m ²	–	–	
Anthurium Daun/ <i>Anthurium</i>	m ² /m ²	–	–	
Anyelir/ <i>Carnation</i>	m ² /m ²	–	–	
Balanceng/ <i>Dieffenbacia</i>	m ² /m ²	–	–	
Dracaena/ <i>Dracaena</i>	m ² /m ²	–	–	
Euphorbia/ <i>Euphorbia</i>	m ² /m ²	–	–	
Gladiol/ <i>Gladiol</i>	m ² /m ²	–	–	
Hanjuang/ <i>Cordyline</i>	m ² /m ²	–	–	
Herbras/ <i>Gerbera</i>	m ² /m ²	–	–	
Kamboja Jepang/ <i>Adenium</i>	m ² /m ²	–	–	
Keladi Hias/ <i>Caladium</i>	m ² /m ²	–	–	
Krisan/ <i>Chrysantemum</i>	m ² /m ²	–	–	
Mawar/ <i>Rose</i>	m ² /m ²	–	–	
Melati/ <i>Jasmine</i>	m ² /m ²	–	–	
Monstera/ <i>Monstera</i>	m ² /m ²	–	–	
Pakis/ <i>Leather Leaf Fern</i>	m ² /m ²	–	–	
Palem/ <i>Palm</i>	m ² /m ²	–	–	
Pedang-Pedangan/ <i>Sansevieria</i>	m ² /m ²	–	–	
Philodendron/ <i>Philodendron</i>	m ² /m ²	–	–	
Pisang-Pisangan/ <i>Heliconia</i>	m ² /m ²	–	–	
Sedap Malam/ <i>Tuberose</i>	m ² /m ²	–	–	
Soka/ <i>Ixora</i>	m ² /m ²	–	–	
Sri Rejeki/ <i>Aglaonema</i>	m ² /m ²	–	–	

Sumber/Source: BPS, Statistik Pertanian Hortikultura SPH-TH/BPS-Statistics Indonesia, Agricultural Statistik for Horticulture SPH-TH

Tabel
Table 5.2.12

Produksi Tanaman Hias Menurut Jenis Tanaman, 2019–2021
Production of Ornamental Plants by Kind of Plant, 2019–2021

Jenis Tanaman <i>Kind of Plants</i>	Satuan <i>Unit</i>	2019	2020	2021
(1)	(2)	(3)	(4)	(5)
Anggrek/ <i>Orchid</i>	tangkai/ <i>stalks</i>	–	–	
Anthurium Bunga/ <i>Flamingo Lily Flower</i>	tangkai/ <i>stalks</i>	–	–	
Anthurium Daun/ <i>Anthurium</i>	pohon/ <i>tree</i>	–	–	
Anyelir/ <i>Carnation</i>	tangkai/ <i>stalks</i>	–	–	
Balanceng/ <i>Dieffenbacia</i>	pohon/ <i>tree</i>	–	–	
Dracaena/ <i>Dracaena</i>	pohon/ <i>tree</i>	–	–	
Euphorbia/ <i>Euphorbia</i>	pohon/ <i>tree</i>	–	–	
Gladiol/ <i>Gladiol</i>	tangkai/ <i>stalks</i>	–	–	
Hanjuang/ <i>Cordyline</i>	pohon/ <i>tree</i>	–	–	
Herbras/ <i>Gerbera</i>	tangkai/ <i>stalks</i>	–	–	
Kamboja Jepang/ <i>Adenium</i>	pohon/ <i>tree</i>	–	–	
Keladi Hias/ <i>Caladium</i>	pohon/ <i>tree</i>	–	–	
Krisan/ <i>Chrysantemum</i>	tangkai/ <i>stalks</i>	–	–	
Mawar/ <i>Rose</i>	tangkai/ <i>stalks</i>	–	–	
Melati/ <i>Jasmine</i>	kg/ <i>kg</i>	–	–	
Monstera/ <i>Monstera</i>	pohon/ <i>tree</i>	–	–	
Pakis/ <i>Leather Leaf Fern</i>	pohon/ <i>tree</i>	–	–	
Palem/ <i>Palm</i>	pohon/ <i>tree</i>	–	–	
Pedang-Pedangan/ <i>Sansevieria</i>	rumpun/ <i>clumps</i>	–	–	
Philodendron/ <i>Philodendron</i>	pohon/ <i>tree</i>	–	–	
Pisang-Pisangan/ <i>Heliconia</i>	tangkai/ <i>stalks</i>	–	–	
Sedap Malam/ <i>Tuberose</i>	tangkai/ <i>stalks</i>	–	–	
Soka/ <i>Ixora</i>	pohon/ <i>tree</i>	–	–	
Sri Rejeki/ <i>Aglaonema</i>	pohon/ <i>tree</i>	–	–	

Sumber/*Source*: BPS, Statistik Pertanian Hortikultura SPH-TH/BPS-Statistics Indonesia, Agricultural Statistik for Horticulture SPH-TH

Tabel 5.2.13 **Produksi Buah-buahan Menurut Kecamatan dan Jenis Tanaman di Kabupaten Maluku Tenggara, 2020 dan 2021**
Production of Fruits by Kind of Plant and Subdistrict in Maluku Tenggara Regency, 2020 and 2021

Kecamatan Subdistrict	Alpukat/Avocado (kw/qui)		Anggur/Grape (kw/qui)	
	2020	2021	2020	2021
(1)	(2)	(3)	(4)	(5)
Kei Kecil	26		–	
Kei Kecil Barat	15		–	
Kei Kecil Timur	43		–	
Hoat Sorbay	18		–	
Manyeuw	24		–	
Kei Kecil Timur Selatan	12		–	
Kei Besar	9		–	
Kei Besar Utara Timur	4		–	
Kei Besar Selatan	5		–	
Kei Besar Utara Barat	8		–	
Kei Besar Selatan Barat	4		–	
Maluku Tenggara	168		–	

Lanjutan Tabel/Continued Table 5.2.13

Kecamatan Subdistrict	Apel/Apple (kw/qui)		Belimbing/Star Fruit (kw/qui)	
	2020	2021	2020	2021
(1)	(6)	(7)	(8)	(9)
Kei Kecil	–		23	
Kei Kecil Barat	–		19	
Kei Kecil Timur	–		54	
Hoat Sorbay	–		30	
Manyeuw	–		23	
Kei Kecil Timur Selatan	–		47	
Kei Besar	–		30	
Kei Besar Utara Timur	–		34	
Kei Besar Selatan	–		10	
Kei Besar Utara Barat	–		11	
Kei Besar Selatan Barat	–		6	
Maluku Tenggara	–		287	

Lanjutan Tabel/*Continued Table* 5.2.13

Kecamatan Subdistrict	Duku/Langsar/Kokosan/Duku (kw/qui)		Durian/Durian (kw/qui)	
	2020	2021	2020	2021
(1)	(10)	(11)	(12)	(13)
Kei Kecil	–	–	–	–
Kei Kecil Barat	–	–	–	–
Kei Kecil Timur	–	–	4	–
Hoat Sorbay	1	–	1	–
Manyeuw	1	–	–	–
Kei Kecil Timur Selatan	–	–	–	–
Kei Besar	–	–	–	–
Kei Besar Utara Timur	–	–	–	–
Kei Besar Selatan	–	–	–	–
Kei Besar Utara Barat	–	–	–	–
Kei Besar Selatan Barat	–	–	–	–
Maluku Tenggara	2	–	5	–

Lanjutan Tabel/Continued Table 5.2.13

Kecamatan Subdistrict	Jambu Air/Water Apple (kw/qui)		Jambu Biji/Guava (kw/qui)	
	2020	2021	2020	2021
(1)	(14)	(15)	(16)	(17)
Kei Kecil	30		8	
Kei Kecil Barat	60		6	
Kei Kecil Timur	43		55	
Hoat Sorbay	21		13	
Manyeuw	54		8	
Kei Kecil Timur Selatan	16		–	
Kei Besar	21		15	
Kei Besar Utara Timur	21		–	
Kei Besar Selatan	19		6	
Kei Besar Utara Barat	15		14	
Kei Besar Selatan Barat	5		4	
Maluku Tenggara	305		129	

Lanjutan Tabel/*Continued Table* 5.2.13

Kecamatan Subdistrict	Jengkol/Jengkol (kw/qui)		Jeruk Besar/Pomelo (kw/qui)	
	2020	2021	2020	2021
(1)	(18)	(19)	(20)	(21)
Kei Kecil	–		15	
Kei Kecil Barat	–		–	
Kei Kecil Timur	–		29	
Hoat Sorbay	–		25	
Manyeuw	–		22	
Kei Kecil Timur Selatan	–		3	
Kei Besar	–		14	
Kei Besar Utara Timur	–		19	
Kei Besar Selatan	–		10	
Kei Besar Utara Barat	–		10	
Kei Besar Selatan Barat	–		8	
Maluku Tenggara	–		155	

Lanjutan Tabel/Continued Table 5.2.13

Kecamatan Subdistrict	Jeruk Siam/Keprok Orange/Tangerine (kw/qui)		Mangga/Mango (kw/qui)	
	2020	2021	2020	2021
(1)	(22)	(23)	(24)	(25)
Kei Kecil	165		493	
Kei Kecil Barat	149		287	
Kei Kecil Timur	315		478	
Hoat Sorbay	50		239	
Manyeuw	29		470	
Kei Kecil Timur Selatan	58		186	
Kei Besar	21		133	
Kei Besar Utara Timur	36		318	
Kei Besar Selatan	17		276	
Kei Besar Utara Barat	22		378	
Kei Besar Selatan Barat	12		196	
Maluku Tenggara	874		3 454	

Lanjutan Tabel/*Continued Table* 5.2.13

Kecamatan <i>Subdistrict</i>	Manggis/Mangosteen (kw/qui)		Markisa/Konyal/Passion Fruit (kw/qui)	
	2020	2021	2020	2021
(1)	(26)	(27)	(28)	(29)
Kei Kecil	–	–	–	–
Kei Kecil Barat	–	–	–	–
Kei Kecil Timur	–	–	–	–
Hoat Sorbay	–	–	–	–
Manyeuw	–	–	–	–
Kei Kecil Timur Selatan	–	–	–	–
Kei Besar	–	–	–	–
Kei Besar Utara Timur	–	–	–	–
Kei Besar Selatan	–	–	–	–
Kei Besar Utara Barat	–	–	–	–
Kei Besar Selatan Barat	–	–	–	–
Maluku Tenggara	–	–	–	–

Lanjutan Tabel/Continued Table 5.2.13

Kecamatan Subdistrict	Melinjo/Gnetum/Melinjo (kw/qui)		Nangka/Cempedak/Jackfruit (kw/qui)	
	2020	2021	2020	2021
(1)	(30)	(31)	(32)	(33)
Kei Kecil	–		56	
Kei Kecil Barat	–		239	
Kei Kecil Timur	–		95	
Hoat Sorbay	–		125	
Manyeuw	–		63	
Kei Kecil Timur Selatan	–		132	
Kei Besar	–		33	
Kei Besar Utara Timur	–		28	
Kei Besar Selatan	–		56	
Kei Besar Utara Barat	–		22	
Kei Besar Selatan Barat	–		22	
Maluku Tenggara	–		871	

Lanjutan Tabel/*Continued Table* 5.2.13

Kecamatan Subdistrict	Nenas/Pineapple (kw/qui)		Pepaya/Papaya (kw/qui)	
	2020	2021	2020	2021
(1)	(34)	(35)	(36)	(37)
Kei Kecil	27		1 101	
Kei Kecil Barat	15		992	
Kei Kecil Timur	34		1 321	
Hoat Sorbay	3		998	
Manyeuw	34		1 103	
Kei Kecil Timur Selatan	9		742	
Kei Besar	28		1 136	
Kei Besar Utara Timur	6		718	
Kei Besar Selatan	3		1 018	
Kei Besar Utara Barat	16		419	
Kei Besar Selatan Barat	2		189	
Maluku Tenggara	177		9 737	

Lanjutan Tabel/Continued Table 5.2.13

Kecamatan Subdistrict	Petai/Twisted Cluster Bean (kw/qui)		Pisang/Banana (kw/qui)	
	2020	2021	2020	2021
(1)	(38)	(39)	(40)	(41)
Kei Kecil	–		1 525	
Kei Kecil Barat	–		7 699	
Kei Kecil Timur	–		2 490	
Hoat Sorbay	–		2 505	
Manyeuw	–		4 628	
Kei Kecil Timur Selatan	–		1 990	
Kei Besar	–		1 816	
Kei Besar Utara Timur	–		2 407	
Kei Besar Selatan	–		1 085	
Kei Besar Utara Barat	–		1 493	
Kei Besar Selatan Barat	–		422	
Maluku Tenggara	–		28 060	

Lanjutan Tabel/*Continued Table* 5.2.13

Kecamatan Subdistrict	Rambutan/Rambutan (kw/qui)		Salak/Snakefruit (kw/qui)	
	2020	2021	2020	2021
(1)	(42)	(43)	(44)	(45)
Kei Kecil	8		123	
Kei Kecil Barat	–		5	
Kei Kecil Timur	17		66	
Hoat Sorbay	–		9	
Manyeuw	1		150	
Kei Kecil Timur Selatan	–		27	
Kei Besar	–		17	
Kei Besar Utara Timur	–		24	
Kei Besar Selatan	–		5	
Kei Besar Utara Barat	–		11	
Kei Besar Selatan Barat	–		–	
Maluku Tenggara	26		437	

Lanjutan Tabel/Continued Table 5.2.13

Kecamatan Subdistrict	Sawo/Sapodilla/Sawo (kw/qui)		Sirsak/Soursop (kw/qui)		Sukun/Breadfruit (kw/qui)	
	2020	2021	2020	2021	2020	2021
(1)	(46)	(47)	(48)	(49)	(50)	(51)
Kei Kecil	–		12		53	
Kei Kecil Barat	–		10		81	
Kei Kecil Timur	–		–		51	
Hoat Sorbay	–		16		31	
Manyeuw	–		15		113	
Kei Kecil Timur Selatan	–		–		39	
Kei Besar	–		4		19	
Kei Besar Utara Timur	–		21		38	
Kei Besar Selatan	–		–		37	
Kei Besar Utara Barat	–		–		21	
Kei Besar Selatan Barat	–		–		38	
Maluku Tenggara	–		78		521	

Sumber/Source: BPS, Statistik Pertanian Hortikultura SPH-BST/BPS-Statistics Indonesia, Agricultural Statistic for Horticulture SPH-BST

Tabel
Table 5.2.14**Produksi Buah–Buahan dan Sayuran Tahunan Menurut
Jenis Tanaman di Kabupaten Maluku Tenggara, 2019–
2021**
*Production of Annual Fruits and Vegetables by Kind of Plant
in Maluku Tenggara Regency, 2019–2021*

Jenis Tanaman <i>Kind of Plants</i>	Satuan <i>Unit</i>	2019	2020	2021
(1)	(2)	(3)	(4)	(5)
Alpukat/ <i>Avocado</i>	kw/qui	184	168	
Anggur/ <i>Grape</i>	kw/qui	–	–	
Apel/ <i>Apple</i>	kw/qui	–	–	
Belimbing/ <i>Star Fruit</i>	kw/qui	262	287	
Duku/Langsat/Kokosan/ <i>Duku</i>	kw/qui	38	2	
Durian/ <i>Durian</i>	kw/qui	32	5	
Jambu Air/ <i>Rose Apple</i>	kw/qui	188	305	
Jambu Biji/ <i>Guava</i>	kw/qui	87	129	
Jengkol/ <i>Jengkol</i>	kw/qui	–	–	
Jeruk Besar/ <i>Pomelo</i>	kw/qui	220	155	
Jeruk Siam/Keprok/ <i>Tangerine/Orange</i>	kw/qui	744	874	
Mangga/ <i>Mango</i>	kw/qui	7 021	3 454	
Manggis/ <i>Mangosteen</i>	kw/qui	–	–	
Markisa/ <i>Marquisa</i>	kw/qui	–	–	
Melinjo/ <i>Melinjo</i>	kw/qui	–	–	
Nangka/Cempedak/ <i>Jack Fruit</i>	kw/qui	1 416	871	
Nenas/ <i>Pineapple</i>	kw/qui	162	177	
Pepaya/ <i>Papaya</i>	kw/qui	6 453	9 737	
Petai/ <i>Twisted Cluster Bean</i>	kw/qui	–	–	
Pisang/ <i>Banana</i>	kw/qui	22 684	28 060	
Rambutan/ <i>Rambutan</i>	kw/qui	32	26	
Salak/ <i>Salacca</i>	kw/qui	438	437	
Sawo/Sapodilla/ <i>Star Apple</i>	kw/qui	–	–	
Sirsak/ <i>Soursop</i>	kw/qui	62	78	
Sukun/ <i>Bread Fruit</i>	kw/qui	914	521	

Sumber/Source: BPS, Statistik Pertanian Hortikultura SPH–BST/BPS–Statistics Indonesia, Agricultural Statistic for Horticulture SPH–BST

**5.3 PERKEBUNAN
ESTATE CROPS**

Tabel 5.3.1 Luas Areal Tanaman Perkebunan Menurut Kecamatan dan Jenis Tanaman di Kabupaten Maluku Tenggara, 2020 dan 2021
Planted Area of Estate Crops by Subdistrict and Type of Crops in Maluku Tenggara Regency, 2020 and 2021

Kecamatan Subdistrict	Kelapa Sawit/Oil Palm (ha/ha)		Kelapa/Coconut (ha/ha)	
	2020	2021	2020	2021
(1)	(2)	(3)	(4)	(5)
Kei Kecil	–	–	510,00	–
Kei Kecil Barat	–	–	2 650,00	–
Kei Kecil Timur	–	–	1 055,00	–
Hoat Sorbay	–	–	1 035,00	–
Manyeuw	–	–	650,00	–
Kei Kecil Timur Selatan	–	–	1 500,00	–
Kei Besar	–	–	1 840,00	–
Kei Besar Utara Timur	–	–	3 005,00	–
Kei Besar Selatan	–	–	3 850,00	–
Kei Besar Utara Barat	–	–	2 350,00	–
Kei Besar Selatan Barat	–	–	1 000,00	–
Maluku Tenggara	–	–	19 445,00	–

Lanjutan Tabel/*Continued Table* 5.3.1

Kecamatan Subdistrict	Karet/Rubber (ha/ha)		Kopi/Coffee (ha/ha)	
	2020	2021	2020	2021
(1)	(6)	(7)	(8)	(9)
Kei Kecil	–		0,46	
Kei Kecil Barat	–		–	
Kei Kecil Timur	–		1,50	
Hoat Sorbay	–		–	
Manyeuw	–		–	
Kei Kecil Timur Selatan	–		–	
Kei Besar	–		1,00	
Kei Besar Utara Timur	–		0,39	
Kei Besar Selatan	–		1,21	
Kei Besar Utara Barat	–		–	
Kei Besar Selatan Barat	–		–	
Maluku Tenggara	–		4,56	

Lanjutan Tabel/Continued Table 5.3.1

Kecamatan Subdistrict	Kakao/Cocoa (ha/ha)		Tebu/Sugar Cane (ha/ha)	
	2020	2021	2020	2021
(1)	(10)	(11)	(12)	(13)
Kei Kecil	-	-	-	-
Kei Kecil Barat	-	-	-	-
Kei Kecil Timur	-	-	-	-
Hoat Sorbay	-	-	-	-
Manyeuw	-	-	-	-
Kei Kecil Timur Selatan	-	-	-	-
Kei Besar	-	-	-	-
Kei Besar Utara Timur	-	-	-	-
Kei Besar Selatan	-	-	-	-
Kei Besar Utara Barat	-	-	-	-
Kei Besar Selatan Barat	-	-	-	-
Maluku Tenggara	-	-	-	-

Lanjutan Tabel/*Continued Table* 5.3.1

Kecamatan <i>Subdistrict</i>	Teh/ <i>Tea</i> (ha/ha)		Tembakau/ <i>Tobacco</i> (ha/ha)	
	2020	2021	2020	2021
(1)	(14)	(15)	(16)	(17)
Kei Kecil	–	–	–	–
Kei Kecil Barat	–	–	–	–
Kei Kecil Timur	–	–	–	–
Hoat Sorbay	–	–	–	–
Manyeuw	–	–	–	–
Kei Kecil Timur Selatan	–	–	–	–
Kei Besar	–	–	–	–
Kei Besar Utara Timur	–	–	–	–
Kei Besar Selatan	–	–	–	–
Kei Besar Utara Barat	–	–	–	–
Kei Besar Selatan Barat	–	–	–	–
Maluku Tenggara	–	–	–	–

Lanjutan Tabel/Continued Table 5.3.1

Kecamatan Subdistrict	Kelapa Hibrida/Hybrid Coconut (ha/ha)		Cengkeh/Clove (ha/ha)	
	2020	2021	2020	2021
(1)	(18)	(19)	(20)	(21)
Kei Kecil
Kei Kecil Barat
Kei Kecil Timur
Hoat Sorbay
Manyeuw
Kei Kecil Timur Selatan
Kei Besar
Kei Besar Utara Timur
Kei Besar Selatan
Kei Besar Utara Barat
Kei Besar Selatan Barat
Maluku Tenggara

Lanjutan Tabel/*Continued Table* 5.3.1

Kecamatan Subdistrict	Pala/Nutmeg (ha/ha)		Kenari/Walnut (ha/ha)	
	2020	2021	2020	2021
(1)	(22)	(23)	(24)	(25)
Kei Kecil	5,50		...	
Kei Kecil Barat	–		...	
Kei Kecil Timur	8,00		...	
Hoat Sorbay	11,00		...	
Manyeuw	–		...	
Kei Kecil Timur Selatan	–		...	
Kei Besar	1 689,00		...	
Kei Besar Utara Timur	289,00		...	
Kei Besar Selatan	1 265,00		...	
Kei Besar Utara Barat	150,00		...	
Kei Besar Selatan Barat	100,00		...	
Maluku Tenggara	3 517,50		...	

Lanjutan Tabel/Continued Table 5.3.1

Kecamatan Subdistrict	Pinang/Betel Nut (ha/ha)		Sagu/Sago (ha/ha)	
	2020	2021	2020	2021
(1)	(26)	(27)	(28)	(29)
Kei Kecil
Kei Kecil Barat
Kei Kecil Timur
Hoat Sorbay
Manyeuw
Kei Kecil Timur Selatan
Kei Besar
Kei Besar Utara Timur
Kei Besar Selatan
Kei Besar Utara Barat
Kei Besar Selatan Barat
Maluku Tenggara

Sumber/Source: Dinas Pertanian Kabupaten Maluku Tenggara/Departement of Agriculture of Maluku Tenggara Regency

Tabel
Table 5.3.2**Produksi Perkebunan Menurut Kecamatan dan Jenis Tanaman di Kabupaten Maluku Tenggara, 2020 dan 2021**
Production of Estate by Subdistrict and Type of Crops in Maluku Tenggara Regency, 2020 and 2021

Kecamatan Subdistrict	Kelapa Sawit/Oil Palm (ton/ton)		Kelapa/Coconut (ton/ton)	
	2020	2021	2020	2021
(1)	(2)	(3)	(4)	(5)
Kei Kecil	–		306,00	
Kei Kecil Barat	–		1 590,00	
Kei Kecil Timur	–		633,00	
Hoat Sorbay	–		621,00	
Manyeuw	–		390,00	
Kei Kecil Timur Selatan	–		900,00	
Kei Besar	–		1 104,00	
Kei Besar Utara Timur	–		1 803,00	
Kei Besar Selatan	–		2 310,00	
Kei Besar Utara Barat	–		1 410,00	
Kei Besar Selatan Barat	–		600,00	
Maluku Tenggara	–		11 667,00	

Lanjutan Tabel/Continued Table 5.3.2

Kecamatan Subdistrict	Karet/Rubber (ton/ton)		Kopi/Coffee (ton/ton)	
	2020	2021	2020	2021
(1)	(6)	(7)	(8)	(9)
Kei Kecil	–		0,25	
Kei Kecil Barat	–		–	
Kei Kecil Timur	–		0,30	
Hoat Sorbay	–		–	
Manyeuw	–		–	
Kei Kecil Timur Selatan	–		–	
Kei Besar	–		0,19	
Kei Besar Utara Timur	–		0,26	
Kei Besar Selatan	–		0,38	
Kei Besar Utara Barat	–		–	
Kei Besar Selatan Barat	–		–	
Maluku Tenggara	–		1,38	

Lanjutan Tabel/*Continued Table* 5.3.2

Kecamatan Subdistrict	Kakao/Cocoa (ton/ton)		Tebu/Sugar Cane (ton/ton)	
	2020	2021	2020	2021
(1)	(10)	(11)	(12)	(13)
Kei Kecil	–	–	–	–
Kei Kecil Barat	–	–	–	–
Kei Kecil Timur	–	–	–	–
Hoat Sorbay	–	–	–	–
Manyeuw	–	–	–	–
Kei Kecil Timur Selatan	–	–	–	–
Kei Besar	–	–	–	–
Kei Besar Utara Timur	–	–	–	–
Kei Besar Selatan	–	–	–	–
Kei Besar Utara Barat	–	–	–	–
Kei Besar Selatan Barat	–	–	–	–
Maluku Tenggara	–	–	–	–

Lanjutan Tabel/Continued Table 5.3.2

Kecamatan Subdistrict	Teh/Tea (ton/ton)		Tembakau/Tobacco (ton/ton)	
	2020	2021	2020	2021
(1)	(14)	(15)	(16)	(17)
Kei Kecil	–	–	–	–
Kei Kecil Barat	–	–	–	–
Kei Kecil Timur	–	–	–	–
Hoat Sorbay	–	–	–	–
Manyeuw	–	–	–	–
Kei Kecil Timur Selatan	–	–	–	–
Kei Besar	–	–	–	–
Kei Besar Utara Timur	–	–	–	–
Kei Besar Selatan	–	–	–	–
Kei Besar Utara Barat	–	–	–	–
Kei Besar Selatan Barat	–	–	–	–
Maluku Tenggara	–	–	–	–

Lanjutan Tabel/*Continued Table 5.3.2*

Kecamatan Subdistrict	Kelapa Hibrida/Hybrid Coconut (ton/ton)		Cengkeh/Clove (ton/ton)	
	2020	2021	2020	2021
(1)	(18)	(19)	(20)	(21)
Kei Kecil
Kei Kecil Barat
Kei Kecil Timur
Hoat Sorbay
Manyeuw
Kei Kecil Timur Selatan
Kei Besar
Kei Besar Utara Timur
Kei Besar Selatan
Kei Besar Utara Barat
Kei Besar Selatan Barat
Maluku Tenggara

Lanjutan Tabel/Continued Table 5.3.2

Kecamatan Subdistrict	Pala/Nutmeg (ton/ton)		Kenari/Walnut (ton/ton)	
	2020	2021	2020	2021
(1)	(22)	(23)	(24)	(25)
Kei Kecil	2,15		...	
Kei Kecil Barat	–		...	
Kei Kecil Timur	2,50		...	
Hoat Sorbay	2,29		...	
Manyeuw	–		...	
Kei Kecil Timur Selatan	–		...	
Kei Besar	167,60		...	
Kei Besar Utara Timur	18,00		...	
Kei Besar Selatan	312,10		...	
Kei Besar Utara Barat	–		...	
Kei Besar Selatan Barat	12,40		...	
Maluku Tenggara	517,04		...	

Lanjutan Tabel/*Continued Table* 5.3.2

Kecamatan <i>Subdistrict</i>	Pinang/Betel Nut (ton/ton)		Sagu/Sago (ton/ton)	
	2020	2021	2020	2021
(1)	(26)	(27)	(28)	(29)
Kei Kecil	
Kei Kecil Barat	
Kei Kecil Timur	
Hoat Sorbay	
Manyeuw	
Kei Kecil Timur Selatan	
Kei Besar	
Kei Besar Utara Timur	
Kei Besar Selatan	
Kei Besar Utara Barat	
Kei Besar Selatan Barat	
Maluku Tenggara	

Sumber/*Source*: Dinas Pertanian Kabupaten Maluku Tenggara/*Departement of Agriculture of Maluku Tenggara Regency*

Tabel
Table 5.3.3

Jumlah Petani Perkebunan Menurut Kecamatan dan Jenis Tanaman di Kabupaten Maluku Tenggara (kepala keluarga), 2020 dan 2021
Number of Estate Farmers by Subdistrict and Type of Crops in Maluku Tenggara Regency (householder), 2020 and 2021

Kecamatan Subdistrict	Kelapa Sawit/Oil Palm		Kelapa/Coconut	
	2020	2021	2020	2021
(1)	(2)	(3)	(4)	(5)
Kei Kecil	–	–
Kei Kecil Barat	–	–
Kei Kecil Timur	–	–
Hoat Sorbay	–	–
Manyeuw	–	–
Kei Kecil Timur Selatan	–	–
Kei Besar	–	–
Kei Besar Utara Timur	–	–
Kei Besar Selatan	–	–
Kei Besar Utara Barat	–	–
Kei Besar Selatan Barat	–	–
Maluku Tenggara	–	–

Lanjutan Tabel/*Continued Table 5.3.3*

Kecamatan Subdistrict	Karet/Rubber		Kopi/Coffee	
	2020	2021	2020	2021
(1)	(6)	(7)	(8)	(9)
Kei Kecil	–		...	
Kei Kecil Barat	–		–	
Kei Kecil Timur	–		...	
Hoat Sorbay	–		–	
Manyeuw	–		–	
Kei Kecil Timur Selatan	–		–	
Kei Besar	–		...	
Kei Besar Utara Timur	–		...	
Kei Besar Selatan	–		...	
Kei Besar Utara Barat	–		–	
Kei Besar Selatan Barat	–		–	
Maluku Tenggara	–		...	

Lanjutan Tabel/Continued Table 5.3.3

Kecamatan Subdistrict	Kakao/Cocoa		Tebu/Sugar Cane	
	2020	2021	2020	2021
(1)	(10)	(11)	(12)	(13)
Kei Kecil	...		—	
Kei Kecil Barat	—		—	
Kei Kecil Timur	—		—	
Hoat Sorbay	—		—	
Manyeuw	—		—	
Kei Kecil Timur Selatan	—		—	
Kei Besar	...		—	
Kei Besar Utara Timur	...		—	
Kei Besar Selatan	—		—	
Kei Besar Utara Barat	—		—	
Kei Besar Selatan Barat	—		—	
Maluku Tenggara	...		—	

Lanjutan Tabel/*Continued Table 5.3.3*

Kecamatan Subdistrict	Teh/Tea		Tembakau/Tobacco	
	2020	2021	2020	2021
(1)	(14)	(15)	(16)	(17)
Kei Kecil	–	–	–	–
Kei Kecil Barat	–	–	–	–
Kei Kecil Timur	–	–	–	–
Hoat Sorbay	–	–	–	–
Manyeuw	–	–	–	–
Kei Kecil Timur Selatan	–	–	–	–
Kei Besar	–	–	–	–
Kei Besar Utara Timur	–	–	–	–
Kei Besar Selatan	–	–	–	–
Kei Besar Utara Barat	–	–	–	–
Kei Besar Selatan Barat	–	–	–	–
Maluku Tenggara	–	–	–	–

Lanjutan Tabel/Continued Table 5.3.3

Kecamatan Subdistrict	Kelapa Hibrida/Hybrid Coconut		Cengkeh/Clove	
	2020	2021	2020	2021
(1)	(18)	(19)	(20)	(21)
Kei Kecil
Kei Kecil Barat
Kei Kecil Timur
Hoat Sorbay
Manyeuw
Kei Kecil Timur Selatan
Kei Besar
Kei Besar Utara Timur
Kei Besar Selatan
Kei Besar Utara Barat
Kei Besar Selatan Barat
Maluku Tenggara

Lanjutan Tabel/*Continued Table 5.3.3*

Kecamatan Subdistrict	Pala/Nutmeg		Kenari/Walnut	
	2020	2021	2020	2021
(1)	(22)	(23)	(24)	(25)
Kei Kecil
Kei Kecil Barat
Kei Kecil Timur
Hoat Sorbay
Manyeuw
Kei Kecil Timur Selatan
Kei Besar
Kei Besar Utara Timur
Kei Besar Selatan
Kei Besar Utara Barat
Kei Besar Selatan Barat
Maluku Tenggara

Lanjutan Tabel/Continued Table 5.3.3

Kecamatan Subdistrict	Pinang/Betel Nut		Sagu/Sago	
	2020	2021	2020	2021
(1)	(26)	(27)	(28)	(29)
Kei Kecil
Kei Kecil Barat
Kei Kecil Timur
Hoat Sorbay
Manyeuw
Kei Kecil Timur Selatan
Kei Besar
Kei Besar Utara Timur
Kei Besar Selatan
Kei Besar Utara Barat
Kei Besar Selatan Barat
Maluku Tenggara

Sumber/Source: Dinas Pertanian Kabupaten Maluku Tenggara/Departement of Agriculture of Maluku Tenggara Regency

5.4 PERIKANAN FISHERY

Tabel 5.4.1 **Jumlah Rumah Tangga Perikanan Menurut Kecamatan dan Subsektor di Kabupaten Maluku Tenggara, 2020 dan 2021**
Number of Fishery Household by Subdistrict and Subsector in Maluku Tenggara Regency, 2020 and 2021

Kecamatan Subdistrict	Perikanan Laut Marine Fisheries		Perikanan Budidaya Aquaculture	
	2020	2021	2020	2021
(1)	(2)	(3)	(4)	(5)
Kei Kecil	727	701	134	455
Kei Kecil Barat	477	421	417	466
Kei Kecil Timur	448	422	70	157
Hoat Sorbay	572	562	439	507
Manyeuw	570	533	250	165
Kei Kecil Timur Selatan	354	346	13	17
Kei Besar	596	550	4	25
Kei Besar Utara Timur	738	725	–	–
Kei Besar Selatan	263	260	22	10
Kei Besar Utara Barat	492	501	2	7
Kei Besar Selatan Barat	296	301	24	120
Maluku Tenggara	5 533	5322	1 375	1929

Sumber/Source: Dinas Perikanan Kabupaten Maluku Tenggara/Departement of Fishery of Maluku Tenggara Regency

Tabel 5.4.2 **Produksi Perikanan Menurut Kecamatan dan Subsektor di Kabupaten Maluku Tenggara, 2020 dan 2021**
Table 5.4.2 **Production of Fishery by Subdistrict and Subsector in Maluku Tenggara Regency, 2020 and 2021**

Kecamatan Subdistrict	Perikanan Laut Marine Fisheries (ton/ton)		Perikanan Budidaya Aquaculture (ton/ton)	
	2020	2021	2020	2021
(1)	(2)	(3)	(4)	(5)
Kei Kecil	25 219,50	23 398,90	4 480,16	7 321,60
Kei Kecil Barat	5 099,00	5 225,50	6 806,47	7 801,55
Kei Kecil Timur	3 915,90	4 640,70	916,14	1 013,09
Hoat Sorbay	8 117,30	10 757,10	6 963,39	9 021,01
Manyeuw	13 535,20	14 199,20	3 731,32	3 830,25
Kei Kecil Timur Selatan	3 345,20	4 591,40	16,47	12,91
Kei Besar	9 094,60	11 051,30	7,69	10,20
Kei Besar Utara Timur	11 865,40	10 549,10	–	–
Kei Besar Selatan	2 709,80	2 347,20	816,17	602,51
Kei Besar Utara Barat	4 926,20	4 571,70	7,52	12,04
Kei Besar Selatan Barat	7 079,70	5 003,00	416,34	1 822,21
Maluku Tenggara	94 907,80	96 332,16	24 161,67	31 447,37

Sumber/Source: Dinas Perikanan Kabupaten Maluku Tenggara/Departement of Fishery of Maluku Tenggara Regency

Tabel
Table 5.4.3

**Nilai Perikanan Menurut Kecamatan dan Subsektor di
Kabupaten Maluku Tenggara, 2020 dan 2021**
*Value of Fishery by Subdistrict and Subsector in Maluku
Tenggara Regency, 2020 and 2021*

Kecamatan Subdistrict	Perikanan Laut <i>Marine Fisheries</i> (ribu rupiah/thousand rupiah)		Perikanan Budidaya <i>Aquaculture</i> (ribu rupiah/thousand rupiah)	
	2020	2021	2020	2021
(1)	(2)	(3)	(4)	(5)
Kei Kecil	755 194 395,73	785 483 207 903,62	5 140 284,00	
Kei Kecil Barat	152 688 840,93		10 976 617,00	
Kei Kecil Timur	117 261 077,11		1 032 405,00	
Hoat Sorbay	243 071 411,74		11 985 974,00	
Manyeuw	405 309 668,52		4 629 824,00	
Kei Kecil Timur Selatan	100 171 545,53		28 821,00	
Kei Besar	272 336 523,38		13 470,00	
Kei Besar Utara Timur	355 307 741,36		–	
Kei Besar Selatan	81 144 581,52		528 292,00	
Kei Besar Utara Barat	147 514 369,13		13 156,00	
Kei Besar Selatan Barat	212 000 625,05		128 586,00	
Maluku Tenggara	2 842 000 780,00		34 477 429,00	

Sumber/Source: Dinas Perikanan Kabupaten Maluku Tenggara/Departement of Fishery of Maluku Tenggara Regency

Tabel
Table 5.4.4

Jumlah Alat Penangkapan Ikan Menurut Kecamatan dan Jenis di Kabupaten Maluku Tenggara, 2020 dan 2021
Number of Fishing Gear by Subdistrict and Kinds in Maluku Tenggara Regency, 2020 and 2021

Kecamatan Subdistrict	Pukat Udang Shrimp Net		Pukat Cincin Purse Seine	
	2020	2021	2020	2021
(1)	(2)	(3)	(4)	(5)
Kei Kecil	–	–	12	–
Kei Kecil Barat	–	–	–	–
Kei Kecil Timur	–	–	–	–
Hoat Sorbay	–	–	–	–
Manyeuw	–	–	–	–
Kei Kecil Timur Selatan	–	–	–	–
Kei Besar	–	–	–	–
Kei Besar Utara Timur	–	–	4	–
Kei Besar Selatan	–	–	–	–
Kei Besar Utara Barat	–	–	–	–
Kei Besar Selatan Barat	–	–	4	–
Maluku Tenggara	–	–	20	–

Lanjutan Tabel/*Continued Table 5.4.4*

Kecamatan <i>Subdistrict</i>	Pukat Ikan <i>Fish Net</i>		Bagan/Jaring Angkat <i>Lift Net</i>	
	2020	2021	2020	2021
(1)	(6)	(7)	(8)	(9)
Kei Kecil	–		26	
Kei Kecil Barat	–		–	
Kei Kecil Timur	–		1	
Hoat Sorbay	–		9	
Manyeuw	–		36	
Kei Kecil Timur Selatan	–		–	
Kei Besar	–		14	
Kei Besar Utara Timur	–		–	
Kei Besar Selatan	–		2	
Kei Besar Utara Barat	–		3	
Kei Besar Selatan Barat	–		–	
Maluku Tenggara	–		91	

Lanjutan Tabel/Continued Table 5.4.4

Kecamatan Subdistrict	Jaring Insang Hanyut Drift Gill Net		Jaring Insang Lingkar Encircling Gill Net	
	2020	2021	2020	2021
(1)	(10)	(11)	(12)	(13)
Kei Kecil	284		120	
Kei Kecil Barat	85		40	
Kei Kecil Timur	80		36	
Hoat Sorbay	183		119	
Manyeuw	288		241	
Kei Kecil Timur Selatan	58		10	
Kei Besar	80		245	
Kei Besar Utara Timur	185		235	
Kei Besar Selatan	42		22	
Kei Besar Utara Barat	74		60	
Kei Besar Selatan Barat	37		56	
Maluku Tenggara	1 396		1 184	

Lanjutan Tabel/*Continued Table* 5.4.4

Kecamatan <i>Subdistrict</i>	Jaring Insang Tetap <i>Bottom Gill Net</i>		Pancing Tegak <i>Vertical Line</i>	
	2020	2021	2020	2021
(1)	(14)	(15)	(16)	(17)
Kei Kecil	301		701	
Kei Kecil Barat	94		533	
Kei Kecil Timur	79		251	
Hoat Sorbay	220		430	
Manyeuw	237		385	
Kei Kecil Timur Selatan	106		286	
Kei Besar	144		709	
Kei Besar Utara Timur	87		591	
Kei Besar Selatan	81		60	
Kei Besar Utara Barat	169		288	
Kei Besar Selatan Barat	67		201	
Maluku Tenggara	1 585		4 435	

Lanjutan Tabel/Continued Table 5.4.4

Kecamatan Subdistrict	Pancing Ulur Hand Line		Pancing Tonda Troll Line	
	2020	2021	2020	2021
(1)	(18)	(19)	(20)	(21)
Kei Kecil	391		270	
Kei Kecil Barat	401		229	
Kei Kecil Timur	200		300	
Hoat Sorbay	311		292	
Manyeuw	221		281	
Kei Kecil Timur Selatan	235		264	
Kei Besar	212		355	
Kei Besar Utara Timur	48		392	
Kei Besar Selatan	79		102	
Kei Besar Utara Barat	97		147	
Kei Besar Selatan Barat	70		100	
Maluku Tenggara	2 265		2 732	

Lanjutan Tabel/*Continued Table* 5.4.4

Kecamatan Subdistrict	Pancing Lainnya Other Fishing Gear		Alat Pengumpul Kerang Shell-Fish Collectors	
	2020	2021	2020	2021
(1)	(22)	(23)	(24)	(25)
Kei Kecil	12		–	
Kei Kecil Barat	12		–	
Kei Kecil Timur	9		–	
Hoat Sorbay	5		–	
Manyeuw	14		–	
Kei Kecil Timur Selatan	4		–	
Kei Besar	12		–	
Kei Besar Utara Timur	7		–	
Kei Besar Selatan	15		–	
Kei Besar Utara Barat	23		–	
Kei Besar Selatan Barat	12		–	
Maluku Tenggara	125		–	

Lanjutan Tabel/Continued Table 5.4.4

Kecamatan Subdistrict	Alat Pengumpul Teripang Sea-Cucumber Collectors		Alat Pengumpul Rumput Laut Seaweed Collectors	
	2020	2021	2020	2021
(1)	(26)	(27)	(28)	(29)
Kei Kecil	–	–	–	–
Kei Kecil Barat	–	–	–	–
Kei Kecil Timur	–	–	–	–
Hoat Sorbay	–	–	–	–
Manyeuw	–	–	–	–
Kei Kecil Timur Selatan	–	–	–	–
Kei Besar	–	–	–	–
Kei Besar Utara Timur	–	–	–	–
Kei Besar Selatan	–	–	–	–
Kei Besar Utara Barat	–	–	–	–
Kei Besar Selatan Barat	–	–	–	–
Maluku Tenggara	–	–	–	–

Lanjutan Tabel/*Continued Table* 5.4.4

Kecamatan Subdistrict	Sero Sero		Bubu Fish Trap	
	2020	2021	2020	2021
(1)	(30)	(31)	(32)	(33)
Kei Kecil	3		45	
Kei Kecil Barat	–		30	
Kei Kecil Timur	–		5	
Hoat Sorbay	2		25	
Manyeuw	1		11	
Kei Kecil Timur Selatan	–		5	
Kei Besar	2		64	
Kei Besar Utara Timur	–		51	
Kei Besar Selatan	–		6	
Kei Besar Utara Barat	–		2	
Kei Besar Selatan Barat	–		3	
Maluku Tenggara	8		247	

Lanjutan Tabel/Continued Table 5.4.4

Kecamatan Subdistrict	Lain-lain Others		Jumlah Total	
	2020	2021	2020	2021
(1)	(34)	(35)	(36)	(37)
Kei Kecil	165		2 330	
Kei Kecil Barat	121		1 545	
Kei Kecil Timur	32		993	
Hoat Sorbay	90		1 686	
Manyeuw	124		1 839	
Kei Kecil Timur Selatan	55		1 023	
Kei Besar	71		1 908	
Kei Besar Utara Timur	130		1 730	
Kei Besar Selatan	21		430	
Kei Besar Utara Barat	40		903	
Kei Besar Selatan Barat	57		607	
Maluku Tenggara	906		14 994	

Sumber/Source: Dinas Perikanan Kabupaten Maluku Tenggara/Departement of Fishery of Maluku Tenggara Regency

Tabel
Table 5.4.5

Jumlah Alat Penangkapan Ikan (Perahu) Menurut Kecamatan dan Jenis di Kabupaten Maluku Tenggara, 2020 dan 2021
Number of Fishing Gear (Boat) by Subdistrict and Kinds in Maluku Tenggara Regency, 2020 and 2021

Kecamatan Subdistrict	Perahu Tanpa Motor Non-Powered Boats		Perahu Motor Tempel Out – Boards Motors	
	2020	2021	2020	2021
(1)	(2)	(3)	(4)	(5)
Kei Kecil	546		411	
Kei Kecil Barat	311		68	
Kei Kecil Timur	200		98	
Hoat Sorbay	439		113	
Manyeuw	451		104	
Kei Kecil Timur Selatan	200		65	
Kei Besar	592		140	
Kei Besar Utara Timur	449		156	
Kei Besar Selatan	537		70	
Kei Besar Utara Barat	158		88	
Kei Besar Selatan Barat	1482		34	
Maluku Tenggara	4 025		1 347	

Lanjutan Tabel/Continued Table 5.4.5

Kecamatan Subdistrict	Kapal Motor In – Board Motors		Jumlah Total	
	2020	2021	2020	2021
(1)	(6)	(7)	(8)	(9)
Kei Kecil	10		967	
Kei Kecil Barat	2		381	
Kei Kecil Timur	3		301	
Hoat Sorbay	2		554	
Manyeuw	2		557	
Kei Kecil Timur Selatan	1		266	
Kei Besar	5		737	
Kei Besar Utara Timur	4		609	
Kei Besar Selatan	–		607	
Kei Besar Utara Barat	4		250	
Kei Besar Selatan Barat	3		179	
Maluku Tenggara	36		5 408	

Sumber/Source: Dinas Perikanan Kabupaten Maluku Tenggara/Departement of Fishery of Maluku Tenggara Regency

Tabel
Table 5.4.6

**Jumlah Nelayan dan Kelompok Nelayan Menurut
Kecamatan di Kabupaten Maluku Tenggara, 2020 dan
2021**
*Number of Fisherman and Fisherman Group by Subdistrict
in Maluku Tenggara Regency, 2020 and 2021*

Kecamatan Subdistrict	Nelayan Fisherman		Kelompok Nelayan Fisherman Group	
	2020	2021	2020	2021
(1)	(2)	(3)	(4)	(5)
Kei Kecil	1 113		12	
Kei Kecil Barat	602		19	
Kei Kecil Timur	595		11	
Hoat Sorbay	702		20	
Manyeuw	695		16	
Kei Kecil Timur Selatan	484		11	
Kei Besar	732		17	
Kei Besar Utara Timur	973		31	
Kei Besar Selatan	380		11	
Kei Besar Utara Barat	645		17	
Kei Besar Selatan Barat	443		11	
Maluku Tenggara	7 364		176	

Sumber/Source: Dinas Perikanan Kabupaten Maluku Tenggara/Departement of Fishery of Maluku Tenggara Regency

Tabel
Table 5.4.7

Produksi Ikan Menurut Jenis di Kabupaten Maluku Tenggara, 2019–2021
Production of Fish by Kinds in Maluku Tenggara Regency, 2019–2021

Jenis Kinds	2019 (ton/ton)	2020 (ton/ton)	2021 (ton/ton)
(1)	(2)	(3)	(4)
Udang	–	–	–
Cakalang	1 352,70	3 525,10	
Tuna	132,80	800,90	
Tenggiri	924,00	5 987,00	
Kembung	581,00	10 408,80	
Julung	938,50	434,50	
Teri	3 459,40	2 368,20	
Selar	1 894,80	10 040,80	
Layang	2 105,60	6 053,80	
Cucut	190,20	114,40	
Tongkol	1 949,00	11 967,90	
Tetengkek	709,10	719,60	
Layur	892,30	1 747,00	
Terubuk	–	–	
Gulamah/Tigawaja	1 100,90	1 239,60	
Sebelah	10,20	19,80	
Kuwe	4 136,10	4 364,10	
Peperek	6,20	12,30	
Beloso	707,50	938,80	
Kakap Merah	1 710,40	4 687,10	
Kakap Putih	900,80	1 109,50	
Pari	9,30	14,00	
Bawal Putih	871,20	1 067,10	
Bawal Hitam	901,40	957,70	
Kuro/Senangin	40,50	34,10	
Kerapu	1 676,60	4 452,40	

Lanjutan Tabel/*Continued Table 5.4.7*

Jenis Kinds	2019 (ton/ton)	2020 (ton/ton)	2021 (ton/ton)
(1)	(2)	(3)	(4)
Manyung	830,20	835,90	
Bundar	–	–	
Parang-Parang	–	–	
Barakuda	–	–	
Belanak	815,60	798,90	
Biji Nangka	1 120,60	839,30	
Gajih	–	–	
Gerot-Gerot	807,90	1 093,40	
Ikan Lidah	–	–	
Kapas-Kapas	2 480,30	2 393,00	
Kuniran	1 100,20	923,60	
Kurau	–	–	
Pinjalo	–	–	
Rejung	–	–	
Serinding	–	–	
Swangi	322,2	611,30	
Lemuru	750,50	1 202,40	
Lencan	1 297,40	2 998,90	
Merah Bambang	504,00	155,00	
Ekor Kuning	477,90	343,70	
Cumi	7,50	311,90	
Kurisi	203,20	807,20	
Lain-Lain	52 491,90	8 528,70	
Maluku Tenggara	90 409,90	94 907,70	

Sumber/*Source*: Dinas Perikanan Kabupaten Maluku Tenggara/*Departement of Fishery of Maluku Tenggara Regency*

Tabel 5.4.8 **Jumlah Kunjungan Kapal Perikanan Menurut Bulan di Pelabuhan Perikanan Nusantara Tual, 2015–2021**
Number of Boat Fishing Visits by Month in Nusantara Fishing Port of Tual, 2015–2021

Bulan Month	2015	2016	2017	2018	2019	2020	2021
(1)	(2)	(3)	(4)	(5)	(6)	(7)	(8)
Januari/January	–	3	12	22	15	35	
Februari/February	–	3	6	22	48	27	
Maret/March	–	6	9	16	13	31	
April/April	–	3	18	31	14	15	
Mei/May	–	28	9	17	12	20	
Juni/June	8	26	14	12	30	53	
Juli/July	84	62	22	18	22	127	
Agustus/August	43	68	17	18	31	117	
September/September	44	34	54	9	73	119	
Oktober/October	39	15	147	68	42	130	
November/November	21	25	27	34	110	50	
Desember/December	1	8	22	40	79	68	
Tual	240	281	357	307	489	792	

Sumber/Source: Pelabuhan Perikanan Nusantara Tual/Nusantara Fishing Port of Tual

Tabel
Table 5.4.9

**Harga Ikan Menurut Jenis di Pelabuhan Perikanan
Nusantara Tual, 2021**
*Price of Fish by Kinds in Nusantara Fishing Port of Tual,
2021*

Jenis Kinds	Terendah Lowest (Rp)	Tertinggi Highest (Rp)	Rata-rata Average (Rp)
(1)	(2)	(3)	(4)
Alu-alu			
Aruan Tasek, Badee, Gabus Laut			
Bambangan Coklat Kemerahan			
Bawal Hitam			
Bawal Putih			
Cucut/Hiu			
Cumi-cumi			
Daun Bambu			
Gerot-gerot			
Gulamah			
Gurisi, Kurisi Bali			
Gurita			
Ikan Layaran, Geulang Panjang			
Ikan Merah			
Ikan Sebelah, Terabis			
Ikan Semar, Kwe Abu-Abu Mata Besar			
Jenaha, Tantoan, Tambangan			
Kaci-kaci			
Kakap			
Kakap Cina, Kowan			
Kakap Merah			
Kakap Merah, Snapper Sunu, Nunuk			
Kakap Sejati, Kakap Putih			
Kapas-kapas			
Kembung Laki, Kembung Banjar			
Kembung Perempuan			

Lanjutan Tabel/Continued Table 5.4.9

Jenis Kinds	Terendah Lowest (Rp)	Tertinggi Highest (Rp)	Rata-rata Average (Rp)
(1)	(2)	(3)	(4)
Kerapu			
Kerapu Balong Coklat Kemerahan			
Kerapu Karang			
Kerapu Keabuan, Kerapu			
Kerapu Lumpur			
Kerapu Merah Bintik Biru			
Kerapu Sunu			
Kerisi, Kurisi, Kumeje, Gurisi			
Kerong-kerong			
Kuro			
Kuwe Pectoral			
Kuwe			
Layang Anggur			
Layang Benggol			
Layang Deles			
Layur			
Lemadang			
Lencam			
Lolosi Biru, Pisang-pisang			
Madidihang, Tuna Sirip Kuning			
Manyung			
Pari Burung			
Pari Kekeh			
Pari Macan			
Pinjalo, Kurisi Bali			
Pisang-Pisang Merah			
Remang			
Salem, Selayang, Sunglir			
Selar Bentong			

Lanjutan Tabel/*Continued Table 5.4.9*

Jenis Kinds	Terendah Lowest (Rp)	Tertinggi Highest (Rp)	Rata-rata Average (Rp)
(1)	(2)	(3)	(4)
Selar Kuning			
Sotong			
Swanggi			
Telur Ikan Terbang			
Tembang			
Tenggiri Batang			
Tenggiri Papan, Tenggiri Kawang			
Teri			
Tetengkek, Bongkoh-bongkoh			
Tigawaja			
Tongkol Abu-abu, Tuna Ekor Panjang			
Tongkol Banyar			
Tongkol Pisang-Balaki, Tongkol, Balaki			
Tongkol Sirara-Gigi Anjing, Opu			
Udang Barong			

Sumber/*Source*: Pelabuhan Perikanan Nusantara Tual/*Nusantara Fishing Port of Tual*

Tabel
Table 5.4.10

**Produksi dan Nilai Ikan Menurut Jenis di Pelabuhan
Perikanan Nusantara Tual, 2021**
*Production and Value of Fish by Kinds in Nusantara Fishing
Port of Tual, 2021*

Jenis Kinds	Produksi Production (kg/kg)	Nilai Value (Rp 000)
(1)	(2)	(3)
Alu-alu		
Aruan Tasek, Badee, Gabus Laut		
Bambangan Coklat Kemerahan		
Bawal Hitam		
Bawal Putih		
Cucut/Hiu		
Cumi-cumi		
Daun Bambu		
Gerot-gerot		
Gulamah		
Gurisi, Kurisi Bali		
Gurita		
Ikan Layaran, Geulang Pajang		
Ikan Merah		
Ikan Sebelah, Terabis		
Ikan Semar, Kwe Abu-Abu Mata Besar		
Jenaha, Tantoan, Tambangan		
Kaci-kaci		
Kakap		
Kakap Cina, Kowan		
Kakap Merah		
Kakap Merah, Snapper Sunu, Nunuk		
Kakap Sejati, Kakap Putih		
Kapas-kapas		
Kembung Laki, Kembung Banjar		
Kembung Perempuan		

Lanjutan Tabel/*Continued Table* 5.4.10

Jenis Kinds	Produksi Production (kg/kg)	Nilai Value (Rp 000)
(1)	(2)	(3)
Kerapu		
Kerapu Balong Coklat Kemerahan		
Kerapu Karang		
Kerapu Keabuan, Kerapu		
Kerapu Lumpur		
Kerapu Merah Bintik Biru		
Kerapu Sunu		
Kerisi, Kurisi, Kumeje, Gurisi		
Kerong-kerong		
Kuro		
Kuwe Pectoral		
Kuwe		
Layang Anggur		
Layang Benggol		
Layang Deles		
Layur		
Lemadang		
Lencam		
Lolosi Biru, Pisang-pisang		
Madidihang, Tuna Sirip Kuning		
Manyung		
Pari Burung		
Pari Kekeh		
Pari Macan		
Pinjalo, Kurisi Bali		
Pisang-Pisang Merah		
Remang		
Salem, Selayang, Sunglir		
Selar Bentong		

Lanjutan Tabel/*Continued Table* 5.4.10

Jenis Kinds	Produksi Production (kg/kg)	Nilai Value (Rp 000)
(1)	(2)	(3)
Selar Kuning		
Sotong		
Swanggi		
Telur Ikan Terbang		
Tembang		
Tenggiri Batang		
Tenggiri Papan, Tenggiri Kawang		
Teri		
Tetengkek, Bongkoh-bongkoh		
Tigawaja		
Tongkol Abu-abu, Tuna Ekor Panjang		
Tongkol Banyar		
Tongkol Pisang-Balaki, Tongkol, Balaki		
Tongkol Sirara-Gigi Anjing, Opu		
Udang Barong		
Jumlah Total		

Sumber/*Source*: Pelabuhan Perikanan Nusantara Tual/*Nusantara Fishing Port of Tual*

5.5 PETERNAKAN LIVESTOCK

Tabel 5.5.1 **Populasi Ternak Menurut Kecamatan dan Jenis Ternak di Kabupaten Maluku Tenggara, 2020 dan 2021**
Population of Livestocks by Subdistrict and Kind in Maluku Tenggara Regency, 2020 and 2021

Kecamatan Subdistrict	Sapi Cows (ekor/head)		Kambing Goats (ekor/head)		Babi Pigs (ekor/head)	
	2020	2021	2020	2021	2020	2021
(1)	(2)	(3)	(4)	(5)	(6)	(7)
Kei Kecil	842		380		1 262	
Kei Kecil Barat	82		57		350	
Kei Kecil Timur	440		320		210	
Hoat Sorbay	147		335		950	
Manyeuw	273		175		250	
Kei Kecil Timur Selatan	330		385		750	
Kei Besar	270		210		310	
Kei Besar Utara Timur	12		220		120	
Kei Besar Selatan	40		150		350	
Kei Besar Utara Barat	10		205		480	
Kei Besar Selatan Barat	25		310		970	
Maluku Tenggara	2 471		2 747		6 002	

Sumber/Source: Dinas Pertanian Kabupaten Maluku Tenggara/Department of Agriculture of Maluku Tenggara Regency

Tabel
Table 5.5.2

Produksi Daging Ternak Menurut Kecamatan dan Jenis Ternak di Kabupaten Maluku Tenggara, 2020 dan 2021
Meat Production of Livestocks by Subdistrict and Kind in Maluku Tenggara Regency, 2020 and 2021

Kecamatan Subdistrict	Sapi Cows (ton/ton)		Kambing Goats (ton/ton)		Babi Pigs (ton/ton)	
	2020	2021	2020	2021	2020	2021
(1)	(2)	(3)	(4)	(5)	(6)	(7)
Kei Kecil	14,60		7,53		5,25	
Kei Kecil Barat	–		–		2,00	
Kei Kecil Timur	3,40		1,05		1,25	
Hoat Sorbay	2,20		1,05		1,50	
Manyeuw	2,70		2,10		3,13	
Kei Kecil Timur Selatan	3,10		0,88		1,50	
Kei Besar	5,00		3,92		3,75	
Kei Besar Utara Timur	0,90		0,35		0,38	
Kei Besar Selatan	1,10		–		2,63	
Kei Besar Utara Barat	0,90		0,53		0,50	
Kei Besar Selatan Barat	1,10		0,70		1,25	
Maluku Tenggara	35,00		18,11		23,14	

Sumber/Source: Dinas Pertanian Kabupaten Maluku Tenggara/Departement of Agriculture of Maluku Tenggara Regency

Tabel
Table 5.5.3**Populasi Unggas Menurut Kecamatan dan Jenis Unggas di Kabupaten Maluku Tenggara, 2020 dan 2021**
Population of Poultrys by Subdistrict and Kind in Maluku Tenggara Regency, 2020 and 2021

Kecamatan Subdistrict	Itik Duck (ekor/head)		Ayam Buras Non Layer Chicken (ekor/head)		Ayam Ras Layer Chicken (ekor/head)	
	2020	2021	2020	2021	2020	2021
(1)	(2)	(3)	(4)	(5)	(6)	(7)
Kei Kecil	615		3 350		–	
Kei Kecil Barat	520		3 650		–	
Kei Kecil Timur	830		1 675		–	
Hoat Sorbay	925		2 350		–	
Manyeuw	1 100		2 100		1 200	
Kei Kecil Timur Selatan	750		1 650		–	
Kei Besar	875		1 620		–	
Kei Besar Utara Timur	200		882		–	
Kei Besar Selatan	650		1 300		–	
Kei Besar Utara Barat	275		1 120		–	
Kei Besar Selatan Barat	850		1 100		–	
Maluku Tenggara	7 590		20 797		1 200	

Sumber/Source: Dinas Pertanian Kabupaten Maluku Tenggara/Departement of Agriculture of Maluku Tenggara Regency

Tabel
Table 5.5.4

Produksi Daging Unggas Menurut Kecamatan dan Jenis Unggas di Kabupaten Maluku Tenggara, 2020 dan 2021
Meat Production of Poultrys by Subdistrict and Kind in Maluku Tenggara Regency, 2020 and 2021

Kecamatan Subdistrict	Itik Duck (ton/ton)		Ayam Buras Non Layer Chicken (ton/ton)		Ayam Ras Layer Chicken (ton/ton)	
	2020	2021	2020	2021	2020	2021
(1)	(2)	(3)	(4)	(5)	(6)	(7)
Kei Kecil	0,37		0,55		–	
Kei Kecil Barat	0,31		0,60		–	
Kei Kecil Timur	0,50		0,30		–	
Hoat Sorbay	0,56		0,40		–	
Manyeuw	0,66		0,37		–	
Kei Kecil Timur Selatan	0,45		0,30		–	
Kei Besar	0,53		0,29		–	
Kei Besar Utara Timur	0,12		0,18		–	
Kei Besar Selatan	0,39		0,25		–	
Kei Besar Utara Barat	0,17		0,22		–	
Kei Besar Selatan Barat	0,51		0,22		–	
Maluku Tenggara	4,57		3,68		–	

Sumber/Source: Dinas Pertanian Kabupaten Maluku Tenggara/Departement of Agriculture of Maluku Tenggara Regency

Tabel
Table 5.5.5

Produksi Telur Unggas Menurut Kecamatan dan Jenis Ternak di Kabupaten Maluku Tenggara, 2020 dan 2021
Egg Production of Poultrys by Subdistrict and Kind in Maluku Tenggara Regency, 2020 and 2021

Kecamatan Subdistrict	Itik Duck (kg/kg)		Ayam Buras Non Layer Chicken (kg/kg)		Ayam Ras Layer Chicken (kg/kg)	
	2020	2021	2020	2021	2020	2021
(1)	(2)	(3)	(4)	(5)	(6)	(7)
Kei Kecil	237		503		–	
Kei Kecil Barat	201		548		–	
Kei Kecil Timur	320		251		–	
Hoat Sorbay	357		353		–	
Manyeuw	424		315		1 687	
Kei Kecil Timur Selatan	289		248		–	
Kei Besar	338		243		–	
Kei Besar Utara Timur	77		132		–	
Kei Besar Selatan	251		195		–	
Kei Besar Utara Barat	106		168		–	
Kei Besar Selatan Barat	328		165		–	
Maluku Tenggara	2 928		3 121		1 687	

Sumber/Source: Dinas Pertanian Kabupaten Maluku Tenggara/Departement of Agriculture of Maluku Tenggara Regency

BAB 06

INDUSTRI, PERTAMBANGAN DAN ENERGI

INDUSTRY, MINING, AND ENERGY

*Produksi Listrik pada PT PLN
Cabang Tual*

11 881 612

KWh

Jumlah Pelanggan
PT PLN tahun 2020

37 843
Pelanggan

Ranting PLN Langgur

66 729 205

KW

Sub Ranting Elat

4 659 166

KW

Sub Ranting KUR

493 301

KW

PENJELASAN TEKNIS

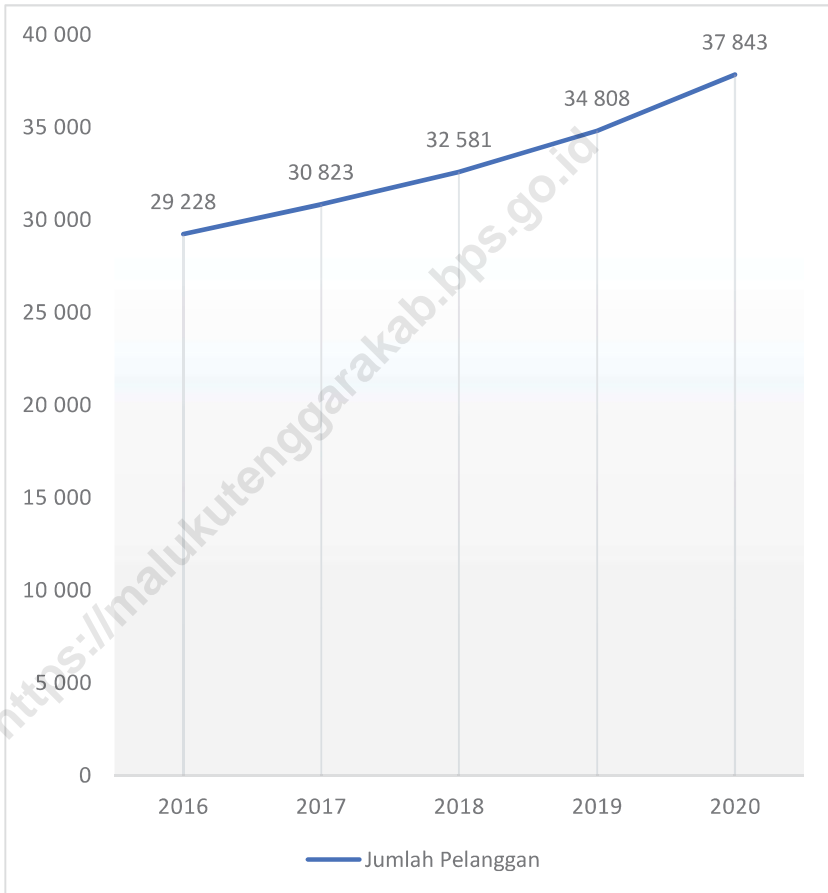
1. Kapasitas listrik terpasang adalah total kapasitas dari seluruh mesin pembangkit listrik yang dioperasikan.
2. Listrik yang dibangkitkan adalah jumlah listrik yang dibangkitkan oleh seluruh mesin pembangkit listrik dan dinyatakan dalam satuan dasar Watt hours.
3. Jumlah listrik/gas/air bersih yang terjual/didistribusikan adalah banyaknya listrik/gas/air bersih yang disalurkan kepada para pelanggan.
4. Kapasitas produksi potensial adalah hubungan antara output yang sebenarnya diproduksi dengan peralatan yang terpasang dan potensi output yang dapat diproduksi dengan peralatan terpasang tersebut, jika kapasitas sepenuhnya digunakan.
5. Volume air bersih yang disalurkan adalah banyaknya air bersih yang disalurkan oleh perusahaan air bersih (dalam satuan m³). Semakin besar volume air bersih yang disalurkan maka akan semakin terpenuhi kebutuhan konsumen akan air bersih.

TECHNICAL NOTES

1. *Installed electricity capacity is the total capacity of all operated power plants machines.*
2. *Electricity generated is the amount of electricity generated by all power plant engine in Watt hours standard unit.*
3. *Sold/distributed electricity/gas/cleaned water is total electricity/gas/cleaned water distributed to customers.*
4. *Potential capacity production is relationship between output that is actually produced with the installed equipment, and the potential output which could be produced with it, if capacity was fully used.*
5. *Volume of water distributed is the amount of water that can be distributed by the water company (in units of m³). The greater the volume of water distributed it will be increasingly fulfilled the needs of consumers for clean water.*

Gambar 6.1
Figures

Jumlah Pelanggan Listrik PT. PLN (Persero) UP3 Tual, 2016–2021
Number of Electricity Customers of PT. PLN (Persero) of UP3 Tual, 2016–2021



Sumber/Source: PT. PLN (Persero) UP3 Tual
PT. PLN (Persero) UP3 Tual

6.1 INDUSTRI INDUSTRY

Tabel 6.1.1 **Jumlah Perusahaan dan Nilai Investasi menurut Jenis Perusahaan di Kabupaten Maluku Tenggara, 2021**
Number of Companies and Investment Values by Kind of Company in Maluku Tenggara Regency, 2021

Jenis Perusahaan <i>Kind of Company</i>	Jumlah Perusahaan <i>Number of Companies</i>	Nilai Investasi <i>Investment Value</i> (Rp 000)
(1)	(2)	(3)
Gudang Suhu Rendah <i>Cold Storage</i>		
Galangan Kapal <i>Shipyard</i>		
Tepung Ikan <i>Fish Flour</i>		
Roti Kue <i>Bread</i>		
Photo Colour <i>Studio</i>		
Fotokopi <i>Photo Copy</i>		
Percetakan <i>Printing</i>		
Air Mineral <i>Mineral Water</i>		
Pembuatan Body Motor Fiber Glass <i>Manufacture of Fiberglass Motor Body</i>		
Perbengkelan <i>Workshop</i>		
Servis Elektronika <i>Service of Electronic</i>		
Salon Kecantikan <i>Beauty Salon</i>		
Mebel Kayu <i>Wood Furniture</i>		
Barang dari Semen <i>Cement goods</i>		
Vulkanisir Ban <i>Retread tires</i>		

Lanjutan Tabel/*Continued Table* 6.1.1

Jenis Perusahaan <i>Kind of Company</i>	Jumlah Perusahaan <i>Number of Companies</i>	Nilai Investasi <i>Investment Value</i> (Rp 000)
(1)	(2)	(3)
Alat Dapur dari Aluminium <i>Aluminum Kitchen Appliance</i>		
Tahu/Tempe <i>Tofu/Tempe</i>		
Pakaian Jadi <i>Confection</i>		
Perhiasan Emas <i>Jewelry</i>		
Penggergajian Kayu <i>Sawmills</i>		
Kerajinan Kulit Kerang <i>Seashell Crafts</i>		
Kerajinan Anyaman Bambu <i>Bread</i>		
Kerajinan Anyaman Rotan <i>Bamboo Woven Crafts</i>		
Kerajinan Berbahan Besi <i>Crafts Made Iron</i>		
Maluku Tenggara		

Sumber/*Source*: Dinas Perindustrian dan Perdagangan Kabupaten Maluku Tenggara/*Department of Industry and Trade of Maluku Tenggara Regency*

Tabel 6.1.2 Keadaan Sentra Industri menurut Subsektor di Kabupaten Maluku Tenggara, 2021
Table *State of Industrial Centers by Subsectors in Maluku Tenggara Regency, 2021*

Subsektor <i>Subsector</i>	Sentra Industri <i>Industrial Centers</i>	Unit Usaha <i>Business Unit</i>	Nilai Investasi <i>Investment Value</i> (Rp)	Nilai Produksi <i>Production Value</i> (Rp)
(1)	(2)	(3)	(4)	(5)
Sandang dan Kulit <i>Clothing and Leather</i>				
Pangan <i>Food</i>				
Kerajinan Umum <i>General Crafts</i>				
Kimia dan Bahan Bangunan <i>Chemicals and Building Materials</i>				
Logam, Alat Angkutan, dan Jasa <i>Metals, Transportation Equipment, and Services</i>				
Maluku Tenggara				

Sumber/Source: Dinas Perindustrian dan Perdagangan Kabupaten Maluku Tenggara/Department of Industry and Trade of Maluku Tenggara Regency

6.2 PERTAMBANGAN MINING

Tabel 6.2.1 **Produksi Bahan Galian C di Kabupaten Maluku Tenggara, 2021**
Table 6.2.1 **Production of C Escavated in Maluku Tenggara Regency, 2021**

Jenis Bahan Galian C <i>Type Of C Escavated</i>	Volume <i>Volume</i> (m ³)
(1)	(2)
Batu Kali <i>Stones</i>	
Batu Pecah <i>Broken Stones</i>	
Batu Karang <i>Coral Stones</i>	
Kerikil <i>Pebble</i>	
Pasir Pasang <i>Sand Tide</i>	
Pasir Urug <i>Sand</i>	
Sirtu <i>Stone Sands</i>	
Tanah Urug <i>Soil</i>	

Sumber/Source: Badan Pendapatan Daerah Kabupaten Maluku Tenggara/*Regional Revenue Agency of Maluku Tenggara Regency*

6.3 LISTRIK, GAS, DAN AIR MINUM ELECTRICITY, GAS, AND WATER SUPPLY

Tabel 6.3.1 **Daya Terpasang, Produksi, dan Distribusi Listrik PT. PLN (Persero) pada Cabang/Ranting PLN UP3 Tual, 2021**
Table 6.3.1 **Installed Electricity Power, Production, and Distribution of PT. PLN (Persero) at PLN Branch UP3 Tual, 2021**

Cabang/Ranting PLN PLN Branch	Daya Terpasang Installed Electricity Power (KW)	Produksi Listrik Electricity Production (KWh)	Listrik Terjual Electricity Sold (KWh)	Dipakai Sendiri Own Used (KWh)	Susut/ Hilang Shrinkage/ Lost (KWh)
(1)	(2)	(3)	(4)	(5)	(6)
ULP Tual Kota					
KP Kur					
ULP Elat					
Jumlah Total					

Sumber/Source: PT. PLN (Persero) UP3 Tual/PT. PLN (Persero) UP3 Tual

Tabel
Table 6.3.2**Jumlah Pelanggan Listrik PT. PLN (Persero) UP3 Tual, 2016–2021**
Number of Electricity Customers of PT. PLN (Persero) of UP3 Tual, 2016–2021

Cabang/Ranting PLN PLN Branch	2016	2017	2018	2019	2020	2021
(1)	(2)	(3)	(4)	(5)	(6)	(7)
ULP Tual Kota			27 539	29 608	30 832	
KP Kur	29 228	30 823				
ULP Elat			5 042	5 200	7 011	
Jumlah Total	29 228	30 823	32 581	34 808	37 843	

Sumber/Source: PT. PLN (Persero) UP3 Tual/PT. PLN (Persero) UP3 Tual

Tabel
Table 6.3.3**Jumlah Pelanggan dan Air yang Disalurkan Menurut
Kecamatan di Kabupaten Maluku Tenggara, 2021**
**Number of Customers and Distributed Water by Subdistrict
in Maluku Tenggara Regency, 2021**

Kecamatan Subdistrict	Pelanggan Number of Customers	Air Disalurkan Distributed Water (m³)	Nilai Value (Rp)
(1)	(2)	(3)	(4)
Kei Kecil			
Kei Kecil Barat			
Kei Kecil Timur			
Hoat Sorbay			
Manyeuw			
Kei Kecil Timur Selatan			
Kei Besar			
Kei Besar Utara Timur			
Kei Besar Selatan			
Kei Besar Utara Barat			
Kei Besar Selatan Barat			
Maluku Tenggara			

Sumber/Source: PDAM Kabupaten Maluku Tenggara/PDAM of Maluku Tenggara Regency

Tabel
Table 6.3.4**Pelanggan Air Minum menurut Kategori Pelanggan di
PDAM Cabang Maluku Tenggara, 2021**
*Water Supply Customers by Category in PDAM Branch of
Maluku Tenggara, 2021*

Kategori Pelanggan <i>Category of Customer</i>	Jumlah Pelanggan <i>Number of Customers</i>
(1)	(2)
Rumah Tempat Tinggal <i>Residences</i>	
Hotel dan Objek Wisata <i>Hotel and Tourist Objects</i>	
Badan Sosial dan Rumah Sakit <i>Social Agencies and Hospitals</i>	
Tempat Peribadatan <i>Worship Centres/Places</i>	
Sarana Umum <i>Public Facilities</i>	
Pertokoan dan Industri <i>Department Store and Industry</i>	
Instansi Pemerintah <i>Governmental Offices</i>	
Lainnya <i>Others</i>	
Jumlah <i>Total</i>	

Sumber/Source: PDAM Kabupaten Maluku Tenggara/PDAM of Maluku Tenggara Regency

Tabel
Table 6.3.5**Produksi Air Minum menurut Bulan di PDAM Cabang
Maluku Tenggara, 2021**
**Water Production by Month in PDAM Branch of Maluku
Tenggara, 2021**

Bulan Month	Produksi Production (m ³)
(1)	(2)
Januari/January	...
Februari/February	...
Maret/March	...
April/April	...
Mei/May	...
Juni/June	...
Juli/July	...
Agustus/August	...
September/September	...
Oktober/October	...
November/November	...
Desember/December	...
Jumlah Total	...

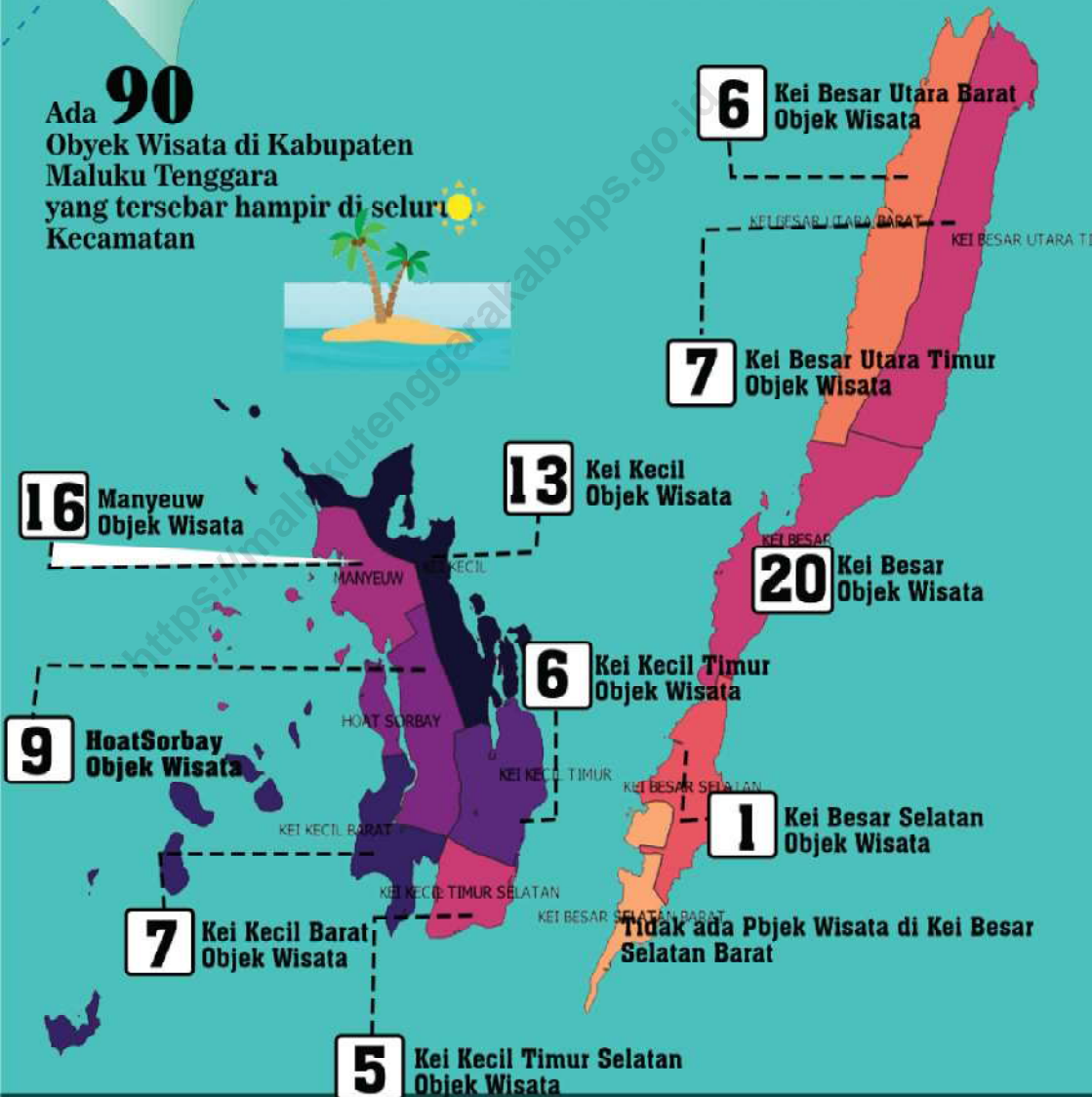
Sumber/Source: PDAM Kabupaten Maluku Tenggara/PDAM of Maluku Tenggara Regency

BAB 07

PARIWISATA

TOURISM

Ada **90** Obyek Wisata di Kabupaten Maluku Tenggara yang tersebar hampir di seluruh Kecamatan



PENJELASAN TEKNIS

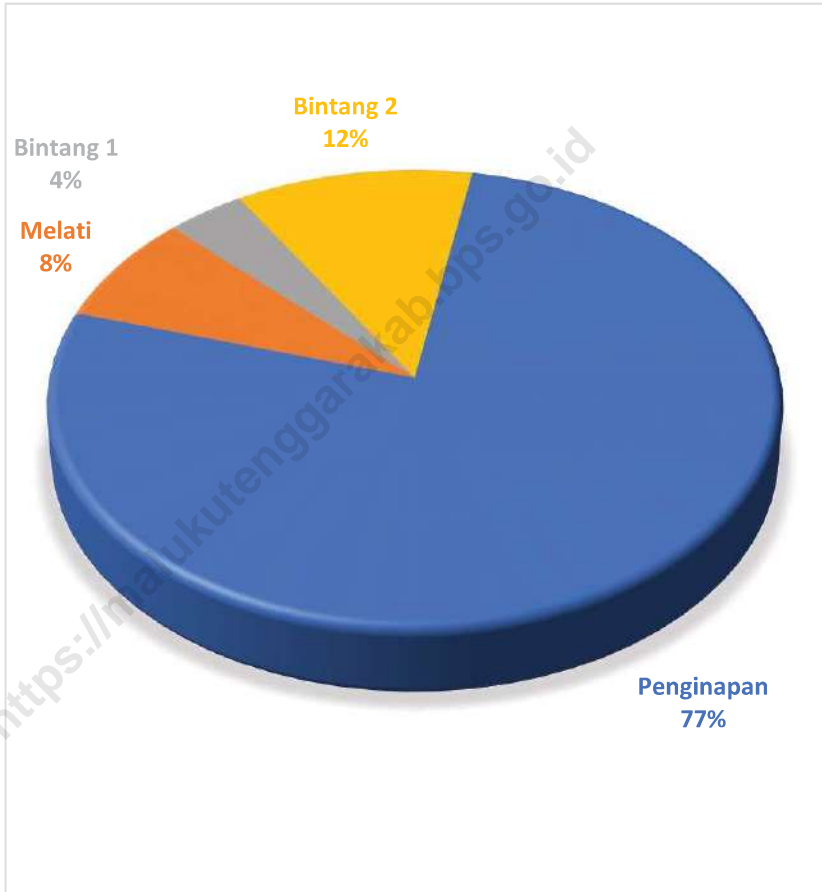
1. Konsep dan definisi pariwisata mengikuti rekomendasi United Nations World Tourism Organization (UNWTO).
2. Wisatawan mancanegara (wisman) ialah setiap orang yang melakukan perjalanan ke suatu negara di luar negara tempat tinggalnya, kurang dari satu tahun, didorong oleh suatu tujuan utama (bisnis, berlibur, atau tujuan pribadi lainnya), selain untuk bekerja dengan penduduk negara yang dikunjungi.
3. Paspor adalah dokumen resmi yang dikeluarkan oleh pejabat yang berwenang dari suatu negara yang memuat identitas pemegangnya dan berlaku untuk melakukan perjalanan antar negara.

TECHNICAL NOTES

1. *The concept and definition of tourism refers to the recommendations of the United Nations World Tourism Organization (UNWTO).*
2. *An International Visitor is any person taking a trip to a main destination outside his/her usual environment, for less than a year, for any main purpose (business, leisure or other personal purpose) other than to be employed by a resident entity in the country visited.*
3. *A passport is an official document issued by an authorized official from a country that contains the identity of the holder and is valid for traveling between countries.*

Gambar 7.1
Figures

Proporsi Akomodasi menurut Kalsifikasi di Kabupaten Maluku Tenggara, 2021
Proportion of Accomodation by Classification in Maluku Tenggara Regency, 2021



Sumber/Source: Dinas Pariwisata dan Kebudayaan Kabupaten Maluku Tenggara
Departement of Tourism and Culture of Maluku Tenggara Regency

7.1 HOTEL HOTEL

Tabel
Table 7.1.1

**Klasifikasi Akomodasi di Kabupaten Maluku Tenggara,
2021**
*Classification of Acomodation in Maluku Tenggara Regency,
2021*

Nama Akomodasi <i>Name of Acomodation</i>	Penginapan <i>Inn</i>	Melati <i>Melati</i>	Bintang I <i>I-Star</i>	Bintang II <i>II-Star</i>	Bintang III <i>III-Star</i>
(1)	(2)	(3)	(4)	(5)	(6)
Kei Kecil					
Suita Hotel					
Hotel Dragon					
Hotel Syafira					
Hotel Grand Villia					
Aurelia Hotel					
Wisma Matahari					
Hotel Langgur					
Penginapan Puri Kencana					
Savana Cottage					
Ohoimel Resort					
Penginapan Pariwisata					
Penginapan Lumba-Lumba					
Manyeuw					
Penginapan Evaline					
Penginapan Delima					
Penginapan Romeo					
Penginapan Monica					
Penginapan Veronika					
Villa Ohoiew					

Lanjutan Tabel/*Continued Table 7.1.1*

Nama Akomodasi <i>Name of Acomodation</i>	Penginapan <i>Inn</i>	Melati <i>Melati</i>	Bintang I <i>I-Star</i>	Bintang II <i>II-Star</i>	Bintang III <i>III-Star</i>
(1)	(2)	(3)	(4)	(5)	(6)
Manyeuw					
Coaster Cottage					
Wisma A. Sol.					
Penginapan Regina					
Kei Besar					
Penginapan Ridwan					
Penginapan Sanohi					
Penginapan Eden					
Penginapan Susteran					
Villa Fathir Wearhoat					

Sumber/*Source*: Dinas Pariwisata dan Kebudayaan Kabupaten Maluku Tenggara/*Departement of Tourism and Culture of Maluku Tenggara Regency*

Tabel
Table 7.1.2

**Jumlah Kamar dan Tempat Tidur Menurut Akomodasi di
Kabupaten Maluku Tenggara, 2021**
**Number of Rooms and Beds by Acomodation in Maluku
Tenggara Regency, 2021**

Nama Akomodasi <i>Name of Acomodation</i>	Desa <i>Village</i>	Kamar <i>Rooms</i>	Tempat Tidur <i>Beds</i>
(1)	(2)	(3)	(4)
Kei Kecil			
Suita Hotel	Langgur		
Hotel Dragon	Langgur		
Hotel Syafira	Langgur		
Hotel Grand Villia	Langgur		
Aurelia Hotel	Langgur		
Wisma Matahari	Langgur		
Hotel Langgur	Langgur		
Penginapan Puri Kencana	Langgur		
Savana Cottage	Ohoidertawun		
Ohoimel Resort	Ohoidertawun		
Penginapan Pariwisata	Ohoidertawun		
Penginapan Lumba-Lumba	Sathean		
Manyeuw			
Penginapan Evaline	Ngilngof		
Penginapan Delima	Ngilngof		
Penginapan Romeo	Ngilngof		
Penginapan Monica	Ngilngof		
Penginapan Veronika	Ngilngof		
Villa Ohoiew	Ngilngof		
Coaster Cottage	Ohoililir		
Wisma A. Sol.	Ngilngof		

Lanjutan Tabel/*Continued Table 7.1.2*

Nama Akomodasi <i>Name of Acomodation</i>	Desa <i>Village</i>	Kamar <i>Rooms</i>	Tempat Tidur <i>Beds</i>
(1)	(2)	(3)	(4)
Manyeuw			
Penginapan Regina	Ngilingof		
Kei Besar			
Penginapan Ridwan	Elat		
Penginapan Sanohi	Elat		
Penginapan Eden	Depur		
Penginapan Susteran	Katlarat Elat		
Villa Fathir Wearhoat	Larat		

Sumber/*Source*: Dinas Pariwisata dan Kebudayaan Kabupaten Maluku Tenggara/*Departement of Tourism and Culture of Maluku Tenggara Regency*

7.2 PARIWISATA TOURISM

Tabel 7.2.1 **Jumlah Rumah Makan/Restoran Menurut Kecamatan di Kabupaten Maluku Tenggara, 2017–2021**
Table **Number of Restaurants by Subdistrict in Maluku Tenggara Regency, 2017–2021**

Kecamatan Subdistrict	2017	2018	2019	2020	2021
(1)	(2)	(3)	(4)	(5)	(6)
Kei Kecil	8	10	10	10	
Kei Kecil Barat	–	–	–	–	
Kei Kecil Timur	1	2	2	2	
Hoat Sorbay	–	–	–	–	
Manyeuw	1	2	2	2	
Kei Kecil Timur Selatan	2	–	–	–	
Kei Besar	2	–	–	–	
Kei Besar Utara Timur	–	–	–	–	
Kei Besar Selatan	–	–	–	–	
Kei Besar Utara Barat	–	–	–	–	
Kei Besar Selatan Barat	–	–	–	–	
Kabupaten Maluku Tenggara	14	14	14	14	

Sumber/Source: Dinas Pariwisata dan Kebudayaan Kabupaten Maluku Tenggara/Departement of Tourism and Culture of Maluku Tenggara Regency

Tabel
Table 7.2.2

Objek Wisata Menurut Kecamatan di Kabupaten Maluku Tenggara, 2021
Tourism Objects by Subdistrict in Maluku Tenggara Regency, 2021

Kecamatan Subdistrict	Objek Wisata Tourism Object	Lokasi Location
(1)	(2)	(3)
Kei Kecil	Pantai Nadiun	Ohoi Ohoiertawun
	Pantai Yeer Teran Ratut	Ohoi Letman
	Pantai Elomel	Ohoi Sathean
	Amalir Lor Rat Yab Faan	Ohoi Faan
	Tenan Bes (Nekara)	Ohoi Faan
	Batu Kapal	Ohoi Sathean
	Goa Luyat/Lukisan Purba	Ohoi Ohoiertawun
	Goa Wear Bub	Ohoi Ngabub
	Taman Ziarah Mgr. Johannes Aerts	Ohoi Langgur
	Gereja Katedral	Ohoi Langgur
	Gereja Anugrah	Ohoi Langgur
	Masjid Muhajirin	Ohoi Langgur
Bukit Masbait	Ohoi Kelanit	
Kei Kecil Barat	Pantai Ngurtavur	Ohoi Warbal
	Pantai Ohoira	Ohoi Ohoira
	Pantai Ngurnit Watwahan	Ohoi Ohoiertutu
	Pantai Tanjung Kor	Ohoi Tanimbar Kei
	Pantai Madwaer	Ohoi Madwaer
	Ngutun Rit (Penutup Neraka)	Ohoi Madwaer
	Kampung Adat Tanimbar Kei	Ohoi Tanimbar Kei

Lanjutan Tabel/Continued Table 7.2.2

Kecamatan Subdistrict	Objek Wisata Tourism Object	Lokasi Location
(1)	(2)	(3)
Kei Kecil Timur	Pantai Disuk	Ohoi Disuk
	Pantai Revav	Ohoi Revav
	Pantai Yafavun	Ohoi Yafavun
	Makam Nen Dit Sakmas	Ohoi Wain
	Perziarahan Jalan Salip Disuk	Ohoi Disuk
	Situs Tun Tel (Tiga Tungku)	Ohoi Wain
Hoat Sorbay	Pantai/Teluk Sorbay	Ohoi Evu
	Pantai Wirin	Ohoi Wirin
	Pantai Ngur Vat Namsir	Ohoi Wab
	Ekowisata Mangrove Warwut	Ohoi Warwut
	Makam Kas Dew	Ohoi Letvuan
	Lapangan Terbang Jepang	Ohoi Letvuan
	Dian Wakat Park	Ohoi Dian Darat
	Air Nen Mas III	Ohoi Evu
	Goa Hawang	Ohoi Letvuan
Manyeuw	Pantai Ngursarnadan	Ohoi Ohoiilir
	Pantai MSC Ohoiilir	Ohoi Ohoiilir
	Pantai Ngurbloat	Ohoi Ngilngof
	Pantai Ngilngof	Ohoi Ngilngof
	Pantai Ohoiew	Ohoi Ngilngof
	Pantai Debut	Ohoi Debut
	Pantai Rumadian/Mangrove	Ohoi Rumadian
	Pantai Nuhu Kahai	Ohoi Debut
Pulau-pulau 10	Ohoi Debut	

Lanjutan Tabel/*Continued Table 7.2.2*

Kecamatan Subdistrict	Objek Wisata Tourism Object	Lokasi Location
(1)	(2)	(3)
Manyeuw	Monumen Karel Sadsuitubun	Ohoi Rumadian
	Tempat Persembunyian Pastor	Ohoi Ngilngof
	Pura Jaganatha	Ohoi Debut
	Danau Ablel	Ohoi Ngilngof
	Air Naga	Ohoi Ngilngof
	Hoat Tamngil	Ohoi Rumadian
	Goa Jepang	Ohoi Ohoiluk
Kei Kecil Timur Selatan	Pantai Uf Mar	Ohoi Uf Mar
	Pantai Ohoiseb	Ohoi Ohoiseb
	Pantai Nirun	Ohoi Ngursoin
	Pantai Lumefar	Ohoi Danar Lumefar
	Siran Siren (Kerbau Siuw)	Ohoi Elaar
Kei Besar	Pantai Daftel	Ohoi Daftel
	Pantai Ler Ohoilim	Ohoi Ler Ohoilim
	Pantai Udar	Ohoi Udar
	Pantai Pulau Ifat	Ohoi Wakol
	Pantai Pulau Karodi	Ohoi Soinrat
	Pantai Pulau Kelapa	Ohoi Ler Ohoilim
	Pantai Walar	Ohoi Ohoiwait
	Pantai Werka	Ohoi Werka
	Benteng Prasejarah	Ohoi Wulurat
	Batu Megalitic	Ohoi Waur
	Batu Sob-sob	Ohoi Bombay
	Monumen Ngabal	Ohoi Ler Ohoilim

Lanjutan Tabel/*Continued Table 7.2.2*

Kecamatan Subdistrict	Objek Wisata Tourism Object	Lokasi Location
(1)	(2)	(3)
Kei Besar	Meriam Portugis	Ohoi Ohoiwait
	Batu Silsilah Marga	Ohoi Ohoiwait
	Batu Kapal Soblak	Ohoi Reyamru
	Liang Ankod	Ohoi Ngefuit Atas
	Bukit Indah	Ohoi Bombay
	Air Terjun Bombay	Ohoi Bombay
	Air Terjun El Sadat	Ohoi Soinrat
	Air Terjun Harangur	Ohoi Udar
Kei Besar Utara Timur	Pantai Haar	Ohoi Haar
	Pantai Wassar	Ohoi Wassar
	Pantai Tanjung Ular	Ohoi Ohoiraut
	Kampung Adat Banda Ely	Ohoi Banda Ely
	Bukit Kalvari	Ohoi Haar
	Air Terjun Hoko	Ohoi Hoko
	Air Terjun Efruan	Ohoi Banda Efruan
	Air Terjun Weduar	Ohoi Weduar
Kei Besar Selatan	Air Terjun Weduar	Ohoi Weduar
Kei Besar Utara Barat	Pantai Waerat	Ohoi Waerat
	Pantai Mun Ohoitadiun	Pantai Mun Ohoitadiun
	Air Terjun Ad	Ohoi Ad
	Goa Ad	Ohoi Ad Ngurwul
	Hoat Lobwaer	Ohoi Laar
	Air Terjun Kasair	Ohoi Wer Frawaf

Sumber/*Source*: Dinas Pariwisata dan Kebudayaan Kabupaten Maluku Tenggara/*Departement of Tourism and Culture of Maluku Tenggara Regency*

BAB 08

TRANSPORTASI DAN KOMUNIKASI

TRANSPORTATION AND COMMUNICATION



Jumlah Penumpang Kapal
Penumpang PT PelnI Tahun 2020



Sumber: PT PelnI

Panjang Jalan Menurut Jenis Permukaan



Sumber: Dinas Pekerjaan Umum dan Penataan Ruang Kabupaten Maluku Tenggara

PENJELASAN TEKNIS

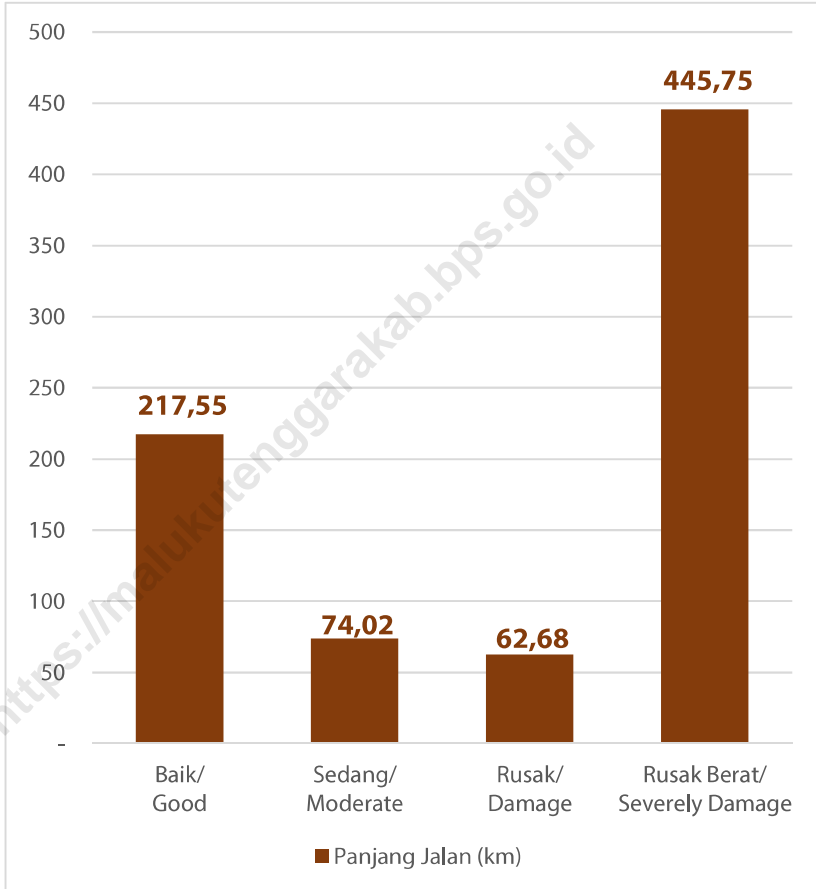
1. Data transportasi dan komunikasi meliputi:
 - a. Panjang jalan
 - b. Angkutan darat
 - c. Angkutan laut
 - d. Angkutan udara
 - e. Pos dan telekomunikasi
2. Kunjungan kapal adalah kapal yang datang di pelabuhan baik untuk berlabuh di perairan maupun bersandar di dermaga.
3. Kantor Pos adalah tempat pemberi pelayanan komunikasi tertulis dan atau surat elektronik, layanan paket, layanan logistik, layanan transaksi keuangan, dan layanan keagenan pos untuk kepentingan umum. Rumah pos berfungsi sama seperti kantor pos dan kantor pos pembantu, bedanya rumah pos biasanya terletak di daerah terpencil.
4. Telekomunikasi adalah setiap pemancaran, pengiriman dan atau penerimaan dari setiap informasi dalam bentuk tanda-tanda, isyarat, tulisan, gambar, suara, dan bunyi melalui sistem kawat, optik, radio, atau sistem elektromagnetik lainnya.
5. Jaringan telekomunikasi adalah rangkaian perangkat telekomunikasi dan kelengkapannya yang digunakan dalam bertelekomunikasi.

TECHNICAL NOTES

1. *Data on transportations and communications cover:*
 - a. *Length of road*
 - b. *Land transportation*
 - c. *Sea transportation*
 - d. *Air transportation*
 - e. *Post and telecommunication*
2. *Ship call is a ship arriving at a port either for mooring or berthing*
3. *Post office is a service provider facility of written communication and or electronic mail, parcel service, logistic services to the public. Postal house has the same functions as the post office and subsidiary of post office, the difference is that postal house is usually located in remote area.*
4. *Telecommunication includes every transmitting , delivering and or receiving from every information of marking , signal, article, picture, sound and voice through strand of wire system, optic, radio, or other electromagnetic system.*
5. *Telecommunication network is peripheral network of telecommunication and its equipment used in the means of telecommunication.*

Gambar 8.1
Figures

Panjang Jalan menurut Kondisi Jalan di Kabupaten Maluku Tenggara (km), 2021
Length of Roads by Condition of Roads in Maluku Tenggara Regency (km), 2021



Sumber/Source: Dinas Pekerjaan Umum dan Penataan Ruang Kabupaten Maluku Tenggara/Department of Public Works and Spatial Planning of Maluku Tenggara Regency

8.1 TRANSPORTASI TRANSPORTATION

Tabel 8.1.1 **Panjang Jalan¹ Menurut Tingkat Kewenangan Pemerintahan di Kabupaten Maluku Tenggara, 2019–2021**
Length of Roads¹ by Level of Government Authority in Maluku Tenggara Regency, 2019–2021

Tingkat Kewenangan Pemerintahan Level of Government Authority	2019 (km/km)	2020 (km/km)	2021 (km/km)
(1)	(2)	(3)	(4)
Negara ² /State ²	–	–	
Provinsi/Province	–	–	
Kabupaten/Kota Regency/Municipality	800,000	800,000	
Jumlah/Total	800,000	800,000	

Catatan/Note: ¹ Data tidak termasuk panjang jalan tol/Excluding toll road

² Berdasarkan Keputusan Menteri Pekerjaan Umum dan Perumahan Rakyat No. 248/KPTS/M/2015/Based on Public Work and Public Housing Ministerial Decree No. 248/KPTS/M/2015

Sumber/Source: Dinas Pekerjaan Umum dan Penataan Ruang Kabupaten Maluku Tenggara/Department of Public Works and Spatial Planning of Maluku Tenggara Regency

Tabel
Table 8.1.2

**Panjang Jalan Menurut Jenis Permukaan Jalan di
Kabupaten Maluku Tenggara, 2019–2021**
*Length of Roads by Type of Road Surface in Maluku
Tenggara Regency, 2019–2021*

Jenis Permukaan Jalan <i>Type of Road Surface</i>	2019 (km/km)	2020 (km/km)	
(1)	(2)	(3)	(4)
Aspal/ <i>Paved</i>	366,160	331,530	
Kerikil/ <i>Gravel</i>	–	21,420	
Tanah/ <i>Soil</i>	433,840	432,550	
Lainnya/ <i>Others</i>	–	14,500	
Jumlah/<i>Total</i>	800,000	800,000	

Sumber/*Source*: Dinas Pekerjaan Umum dan Penataan Ruang Kabupaten Maluku Tenggara/*Department of Public Works and Spatial Planning of Maluku Tenggara Regency*

Tabel 8.1.3 Panjang Jalan Menurut Kondisi Jalan di Kabupaten Maluku Tenggara, 2019–2021
Table Length of Roads by Condition of Roads in Maluku Tenggara Regency, 2019–2021

Kondisi Jalan Condition of Roads	2019 (km/km)	2020 (km/km)	2021 (km/km)
(1)	(2)	(3)	(4)
Baik/Good	249,162	217,550	
Sedang/Moderate	37,880	74,020	
Rusak/Damage	34,060	62,680	
Rusak Berat/Severely Damage	478,898	445,750	
Jumlah/Total	800,000	800,000	

Sumber/Source: Dinas Pekerjaan Umum dan Penataan Ruang Kabupaten Maluku Tenggara/Department of Public Works and Spatial Planning of Maluku Tenggara Regency

Tabel
Table 8.1.4**Panjang Jalan Menurut Kecamatan dan Jenis Permukaan
Jalan di Kabupaten Maluku Tenggara, 2021**
*Length of Roads by Subdistrict and Kinds of Road Surface in
Maluku Tenggara Regency, 2021*

Kecamatan Subdistrict	Aspal Pavedment (km/km)	Kerikil Gravel (km/km)	Hotmix Hotmix (km/km)	Tanah Soil (km/km)	Lainnya Others (km/km)
(1)	(2)	(3)	(4)	(5)	(6)
Kei Kecil					
Kei Kecil Barat					
Kei Kecil Timur					
Hoat Sorbay					
Manyeuw					
Kei Kecil Timur Selatan					
Kei Besar					
Kei Besar Utara Timur					
Kei Besar Selatan					
Kei Besar Utara Barat					
Kei Besar Selatan Barat					
Maluku Tenggara					

Sumber/Source: Dinas Pekerjaan Umum dan Penataan Ruang Kabupaten Maluku Tenggara/Department of Public Works and Spatial Planning of Maluku Tenggara Regency

Tabel 8.1.5 **Jumlah Kendaraan Bermotor menurut Jenis Kendaraan di Samsat/Polres Tual, 2021**
Number of Motor Vehicles by Kinds of Vehicle in Police Office of Tual, 2021

Akhir Tahun <i>End of Year</i>	2019	2020	2021
(1)	(2)	(3)	(4)
Mobil Penumpang <i>Passenger Cars</i>	350	831	333
Bus <i>Buses</i>	3	4	4
Truk <i>Trucks</i>	133	223	177
Sepeda Motor <i>Motorcycles</i>	2 295	5 241	2708
Kendaraan Khusus <i>Special Vehicles</i>	–	–	6
Jumlah <i>Total</i>	2 781	6 299	3228

Sumber/Source: Polres Tual/Directorate of Police Office of Tual

Tabel
Table 8.1.6**Jumlah Penumpang dan Barang yang Dilayari Kapal
Penumpang Cepat PT. Pelni, 2021**
*Number of Passenger and Freight of Fast Ships of PT. Pelni,
2021*

Uraian Description	KM Tidar	KM Tatamailau	KM Sirimau	KM Ngapulu	KM Leuser
(1)	(2)	(3)	(4)	(5)	(6)
Penumpang Turun (Orang) <i>Arriving Passengers (People)</i>					
Penumpang Naik (Orang) <i>Embarking Passengers (People)</i>					
Barang Bongkar (T/M ³) <i>Freight Unloaded (T/M³)</i>					
Barang Muat (T/M ³) <i>Freight Loaded (T/M³)</i>					

Sumber/Source: PT. PELNI/PT. PELNI

Tabel
Table 8.1.7**Laporan Angkutan Penumpang dan Barang pada Lintas
Penyeberangan Tual–Elat, 2021**
*Report of Passenger and Freight Transport on Tual–Elat
Crossing, 2021*

Bulan Month	Penumpang Passenger	Kendaraan Vehicle		Barang Freight	Trip Trip
		Roda 2 2-Wheel	Roda 4 4-Wheel		
(1)	(2)	(3)	(4)	(5)	(6)
Januari/January					
Februari/February					
Maret/March					
April/April					
Mei/May					
Juni/June					
Juli/July					
Agustus/August					
September/September					
Oktober/October					
November/November					
Desember/December					
2021					

Sumber/Source: PT. ASDP Indonesia Ferry Tual/PT. ASDP Indonesia Ferry Tual

Tabel
Table 8.1.8**Laporan Angkutan Penumpang dan Barang pada Lintas
Penyeberangan Tual–Kur, 2021**
*Report of Passenger and Freight Transport on Tual–Kur
Crossing, 2021*

Bulan Month	Penumpang Passenger	Kendaraan Vehicle		Barang Freight	Trip Trip
		Roda 2 2-Wheel	Roda 4 4-Wheel		
(1)	(2)	(3)	(4)	(5)	(6)
Januari/January					
Februari/February					
Maret/March					
April/April					
Mei/May					
Juni/June					
Juli/July					
Agustus/August					
September/September					
Oktober/October					
November/November					
Desember/December					
2021					

Sumber/Source: PT. ASDP Indonesia Ferry Tual/PT. ASDP Indonesia Ferry Tual

Tabel
Table 8.1.9

**Laporan Angkutan Penumpang dan Barang pada Lintas
Penyeberangan Tual–Tayando Yamtel, 2021**
*Report of Passenger and Freight Transport on Tual–Tayando
Yamtel Crossing, 2021*

Bulan Month	Penumpang Passenger	Kendaraan Vehicle		Barang Freight	Trip Trip
		Roda 2 2-Wheel	Roda 4 4-Wheel		
(1)	(2)	(3)	(4)	(5)	(6)
Januari/January					
Februari/February					
Maret/March					
April/April					
Mei/May					
Juni/June					
Juli/July					
Agustus/August					
September/September					
Oktober/October					
November/November					
Desember/December					
2021					

Sumber/Source: PT. ASDP Indonesia Ferry Tual/PT. ASDP Indonesia Ferry Tual

Tabel
Table 8.1.10**Laporan Angkutan Penumpang dan Barang pada Lintas
Penyeberangan Tual–Dobo, 2021**
*Report of Passenger and Freight Transport on Tual–Dobo
Crossing, 2021*

Bulan Month	Penumpang Passenger	Kendaraan Vehicle		Barang Freight	Trip Trip
		Roda 2 2-Wheel	Roda 4 4-Wheel		
(1)	(2)	(3)	(4)	(5)	(6)
Januari/January					
Februari/February					
Maret/March					
April/April					
Mei/May					
Juni/June					
Juli/July					
Agustus/August					
September/September					
Oktober/October					
November/November					
Desember/December					
2021					

Sumber/Source: PT. ASDP Indonesia Ferry Tual/PT. ASDP Indonesia Ferry Tual

Tabel 8.1.11 **Laporan Angkutan Penumpang dan Barang pada Lintas Penyeberangan Tual–Larat, 2021**
Table 8.1.11 **Report of Passenger and Freight Transport on Tual–Larat Crossing, 2021**

Bulan Month	Penumpang Passenger	Kendaraan Vehicle		Barang Freight	Trip Trip
		Roda 2 2-Wheel	Roda 4 4-Wheel		
(1)	(2)	(3)	(4)	(5)	(6)
Januari/January					
Februari/February					
Maret/March					
April/April					
Mei/May					
Juni/June					
Juli/July					
Agustus/August					
September/September					
Oktober/October					
November/November					
Desember/December					
2021					

Sumber/Source: PT. ASDP Indonesia Ferry Tual/PT. ASDP Indonesia Ferry Tual

Tabel
Table 8.1.12

**Laporan Angkutan Penumpang dan Barang pada Lintas
Penyeberangan Tual–Banda Eli, 2021**
*Report of Passenger and Freight Transport on Tual–Banda
Eli Crossing, 2021*

Bulan Month	Penumpang Passenger	Kendaraan Vehicle		Barang Freight	Trip Trip
		Roda 2 2-Wheel	Roda 4 4-Wheel		
(1)	(2)	(3)	(4)	(5)	(6)
Januari/January					
Februari/February					
Maret/March					
April/April					
Mei/May					
Juni/June					
Juli/July					
Agustus/August					
September/September					
Oktober/October					
November/November					
Desember/December					
2021					

Sumber/Source: PT. ASDP Indonesia Ferry Tual/PT. ASDP Indonesia Ferry Tual

Tabel 8.1.13 **Laporan Angkutan Penumpang dan Barang pada Lintas**
Table **8.1.13** **Penyeberangan Tual–Tam Ngurhir, 2021**
Report of Passenger and Freight Transport on Tual–Tam
Ngurhir Crossing, 2021

Bulan Month	Penumpang Passenger	Kendaraan Vehicle		Barang Freight	Trip Trip
		Roda 2 2-Wheel	Roda 4 4-Wheel		
(1)	(2)	(3)	(4)	(5)	(6)
Januari/January					
Februari/February					
Maret/March					
April/April					
Mei/May					
Juni/June					
Juli/July					
Agustus/August					
September/September					
Oktober/October					
November/November					
Desember/December					
2021					

Sumber/Source: PT. ASDP Indonesia Ferry Tual/PT. ASDP Indonesia Ferry Tual

Tabel
Table 8.1.14

**Laporan Angkutan Penumpang dan Barang pada Lintas
Penyeberangan Tual–Kaimana, 2021**
*Report of Passenger and Freight Transport on Tual–
Kaimana Crossing, 2021*

Bulan Month	Penumpang Passenger	Kendaraan Vehicle		Barang Freight	Trip Trip
		Roda 2 2-Wheel	Roda 4 4-Wheel		
(1)	(2)	(3)	(4)	(5)	(6)
Januari/January					
Februari/February					
Maret/March					
April/April					
Mei/May					
Juni/June					
Juli/July					
Agustus/August					
September/September					
Oktober/October					
November/November					
Desember/December					
2021					

Sumber/Source: PT. ASDP Indonesia Ferry Tual/PT. ASDP Indonesia Ferry Tual

Tabel 8.1.15 **Realisasi Bongkar Muat pada Pelabuhan Tual menurut Jenis Barang, 2012–2021**
Table 8.1.15 **Stevedoring Realization at Port of Tual by Kinds of Goods, 2012–2021**

Tahun Year	Jenis Barang yang Dimuat Kind of Goods Loaded		
	Bahan Bakar Minyak Oil Fuel Sold (KL)	Semen Cement (Ton)	Campuran Mixture (Ton)
(1)	(2)	(3)	(4)
2012	72 994	711,0	10 705,0
2013	70 964	770,0	82 095,0
2014	103 615	1 322,0	72 100,0
2015	172 015	832,0	21 168,0
2016	153 950	1 133,0	30 528,0
2017	169 743	1 665,5	11 255,1
2018	172 766	4 016,0	9 077,0
2019	226 466	1 068,0	406,0
2020	214 361	4 698,0	3 518,0
2021			

Lanjutan Tabel/*Continued Table* 8.1.15

Tahun Year	Jenis Barang yang Dibongkar Kind of Goods Unloaded		
	Bahan Bakar Minyak Oil Fuel Sold (KL)	Semen Cement (Ton)	Campuran Mixture (Ton)
(1)	(5)	(6)	(7)
2012	116 869	13 054	62 629
2013	120 225	8 314	221 495
2014	118 685	12 359	205 038
2015	122 176	15 326	224 956
2016	188 621	15 400	262 332
2017	198 608	3 733	10 508
2018	265 109	17 100	53 620
2019	310 849	20 342	35 978
2020	307 682	23 803	23 067
2021			

Sumber/*Source*: Kantor Unit Penyelenggara Pelabuhan Tual/*Tual Port Operator Unit Office*

Tabel 8.1.16 **Jumlah Kunjungan Kapal, Bongkar Muat, dan Penumpang di Pelabuhan Tual, 2018–2021**
Number of Ship Calls, Stevedoring, and Passenger at Port of Tual, 2018–2021

Uraian Description	2018	2019	2020	2021
(1)	(2)	(3)	(4)	(5)
Kunjungan Kapal Ship Calls	2 373	2 926	2 339	
Ukuran Kapal (GT) Ship Tonnage	3 161 029	412 061 562	3 418 377	
Barang Bongkar (T/M ³) Freight Unloaded (T/M ³)	544 735	879 951	790 867	
Barang Muat (T/M ³) Freight Loaded (T/M ³)	362 234	208 287	240 105	
Penumpang Turun (Orang) Arriving Passengers (People)	114 069	154 800	121 247	
Penumpang Naik (Orang) Embarking Passengers (People)	113 439	150 629	106 001	

Sumber/Source: Kantor Unit Penyelenggara Pelabuhan Tual/Tual Port Operator Unit Office

8.2 KOMUNIKASI COMMUNICATION

Tabel 8.2.1 Jumlah Kantor Pos Pembantu Menurut Kecamatan di Kabupaten Maluku Tenggara, 2018–2021
Number of Post Offices Subsidiaries by Subdistrict in Maluku Tenggara Regency, 2018–2021

Kecamatan Subdistrict	2018	2019	2020	2021
(1)	(2)	(3)	(4)	(5)
Kei Kecil	1	1	1	
Kei Kecil Barat	–	–	–	
Kei Kecil Timur	–	–	–	
Hoat Sorbay	–	–	–	
Manyeuw	–	–	–	
Kei Kecil Timur Selatan	–	–	–	
Kei Besar	–	–	–	
Kei Besar Utara Timur	–	–	–	
Kei Besar Selatan	–	–	–	
Kei Besar Utara Barat	–	–	–	
Kei Besar Selatan Barat	–	–	–	
Maluku Tenggara	1	1	1	

Sumber/Source: PT. Pos Indonesia KPRK Tual/ PT. Pos Indonesia KPRK Tual

Tabel
Table 8.2.2**Hasil Penjualan Meterai pada PT. Pos Indonesia Cabang Tual menurut Bulan (Ribu Rupiah), 2021**
Money Value of Materials Sold by the Post Indonesia PT. Branch of Tual by Month (Thousand Rupiahs), 2021

Bulan Month	Meterai Materials	Jumlah Total
	10 000	
(1)	(2)	(3)
Januari/January		
Februari/February		
Maret/March		
April/April		
Mei/May		
Juni/June		
Juli/July		
Agustus/August		
September/September		
Oktober/October		
November/November		
Desember/December		
Jumlah Total		

Sumber/Source: PT. Pos Indonesia KPRK Tual/ PT. Pos Indonesia KPRK Tual

Tabel
Table 8.2.3

Surat Pos Kilat Dalam Negeri yang Dikirim dan Diterima Melalui PT. Pos Indonesia Cabang Tual menurut Bulan, 2019–2021
Number of Express Domestic Letters Sent off and Received at the Post Indonesia PT. Branch of Tual by Month, 2019–2021

Kecamatan Subdistrict	2019		2020		2021	
	Dikirim Sent off	Diterima Received	Dikirim Sent off	Diterima Received	Dikirim Sent off	Diterima Received
(1)	(2)	(3)	(4)	(5)	(6)	(7)
Januari/January	595	595		
Februari/February	507	507		
Maret/March	629	629		
April/April	515	515		
Mei/May	491	491		
Juni/June	414	414		
Juli/July	592	592		
Agustus/August	503	503		
September/September	481	481		
Oktober/October	446	446		
November/November	791	791		
Desember/December	403	403		
Jumlah Total	6 367	6 367		

Sumber/Source: PT. Pos Indonesia KPRK Tual/ PT. Pos Indonesia KPRK Tual

Tabel
Table 8.2.4

Surat Pos Biasa Dalam Negeri yang Dikirim dan Diterima Melalui PT. Pos Indonesia Cabang Tual menurut Bulan, 2018–2021
Number of Common Domestic Letters Sent off and Received at the Post Indonesia PT. Branch of Tual by Month, 2018–2021

Kecamatan Subdistrict	2019		2020		2021	
	Dikirim Sent off	Diterima Received	Dikirim Sent off	Diterima Received	Dikirim Sent off	Diterima Received
(1)	(2)	(3)	(4)	(5)	(6)	(7)
Januari/January	33	141		
Februari/February	40	120		
Maret/March	47	132		
April/April	56	110		
Mei/May	87	305		
Juni/June	121	471		
Juli/July	107	317		
Agustus/August	67	338		
September/September	83	263		
Oktober/October	75	219		
November/November	51	234		
Desember/December	60	222		
Jumlah Total	718	2 872		

Sumber/Source: PT. Pos Indonesia KPRK Tual/ PT. Pos Indonesia KPRK Tual

Tabel
Table 8.2.5

Perbuatan dan Besar Uang yang Diterima untuk Dikirim Melalui Wesel Pos Kilat pada PT. Pos (Wesel Instan) Indonesia Cabang Tual menurut Bulan, 2014–2021
Number of Sending and Their Value Send off Via Express Money Orders at the Post Indonesia, PT Branch of Tual by Month, 2014–2021

Tahun Year	Perbuatan Number of Received	Besar Uang Value (Rp)
(1)	(2)	(3)
2014	23 395	35 680 096 396
2015	19 437	36 943 360 765
2016	15 965	36 341 093 621
2017	14 950	49 433 701 321
2018	14 070	73 941 361 151
2019	11 794	121 388 129 280
2020
2021		

Sumber/Source: PT. Pos Indonesia KPRK Tual/ PT. Pos Indonesia KPRK Tual

Tabel
Table 8.2.6

**Perbuatan dan Besar Uang yang Dibayarkan Melalui
Wesel Pos Kilat pada PT. Pos Indonesia Cabang Tual
menurut Bulan, 2014–2021**
*Number of Payments and Their Value Paid Via Express
Money Orders at the Post Indonesia, PT. Branch of Tual by
Month, 2014–2021*

Tahun Year	Perbuatan Number of Received	Besar Uang Value (Rp)
(1)	(2)	(3)
2014	26 150	32 503 210 267
2015	21 442	27 942 291 768
2016	22 148	23 660 716 625
2017	13 089	17 879 619 096
2018	10 020	15 316 097 878
2019	7 162	10 516 305 972
2020
2021		

Sumber/Source: PT. Pos Indonesia KPRK Tual/ PT. Pos Indonesia KPRK Tual

Tabel
Table 8.2.7

Banyaknya Satuan Sambungan Telepon di Kabupaten Maluku Tenggara, 2015–2021
Number of Telephone Connection Unit in Maluku Tenggara Regency, 2015–2021

Tahun Year	Banyaknya Sambungan Number of Connection Units	Keterangan Notes
(1)	(2)	(3)
2015	1 376	–
2016	1 687	–
2017	1 650	–
2018	1 775	–
2019	1 890	–
2020	2 356	–
2021		

Sumber/Source: PT. Telekomunikasi Indonesia Cabang Tual/ PT. Telekomunikasi Indonesia Branch of Tual

BAB 09

PERBANKAN, KOPERASI, DAN HARGA-HARGA

BANKING, COOPERATIVE, AND PRICES



Jumlah Koperasi Aktif di
Kabupaten
Maluku Tenggara

339

unit

9 Koperasi di Kei
Besar Utara Barat

25
Koperasi di Kei
Besar Utara Timur

152 Koperasi di
Kei Kecil

27 Koperasi di
Manyeuw

48 Koperasi di Kei
Besar

14 Koperasi di
HoatSorbay

16 Koperasi di Kei
Kecil Timur

11 Koperasi di Kei
Besar Selatan

14 Koperasi di Kei
Kecil Barat

9 Koperasi di Kei Besar
Selatan Barat

14 Koperasi di Kei Kecil
Timur Selatan

PENJELASAN TEKNIS

TECHNICAL NOTES

1. Koperasi adalah badan usaha yang beranggotakan orang seorang atau badan hukum koperasi dengan melandaskan kegiatannya berdasarkan prinsip koperasi sekaligus sebagai gerakan ekonomi rakyat yang berdasar atas asas kekeluargaan.
2. Sisa hasil usaha koperasi merupakan pendapatan koperasi yang diperoleh dalam satu tahun buku dikurangi dengan biaya, penyusutan, dan kewajiban lainnya termasuk pajak dalam tahun buku yang bersangkutan.
3. Data statistik perbankan bersumber dari Bank Indonesia dan Otoritas Jasa Keuangan.
4. Kantor bank terdiri dari Kantor Cabang (KC), Kantor Cabang Pembantu (KCP), dan kantor di bawah KCP.

1. *Cooperative is an establishment that its members are people or establishments with legal status of cooperative and its activities based on people economic movement.*
2. *Net profit of cooperative is gross income in one year minus expenses, depreciation, and other liabilities including taxes in current year.*
3. *Banking statistics are obtained from the Bank Indonesia and Financial Services Authority.*
4. *Bank offices consist of branch office (KC), sub branch office (KCP), and offices under KCP.*

Gambar 9.1
Figures

Inflasi Kota Tual (%), 2017–2021
Inflation of Tual Municipality (%), 2017–2021



Sumber/Source: BPS, Survei Harga Konsumen
BPS-Statistics Indonesia, Consumer Price Survey

9.1 PERBANKAN BANKING

Tabel 9.1.1 **Banyaknya Penyaluran Kredit Menurut Golongan pada Perum Pegadaian Cabang Tual, 2013–2021**
Table **Number of Credit Distribution by Group at Pawnshop Company Branch of Tual, 2013–2021**

Tahun Year	Golongan A Group A	Golongan B Group B	Golongan C Group C	Golongan D Group D	Jumlah Total
(1)	(2)	(3)	(4)	(5)	(6)
2013	4 908	18 373	2 113	222	25 616
2014	547	2 570	214	15	3 346
2015	936	4 455	496	57	5 944
2016	1 292	7 930	888	89	10 199
2017	1 784	9 952	1 262	144	13 142
2018	1 533	10 374	1 263	141	13 311
2019	1 730	10 803	1 525	230	14 288
2020	1 310	15 320	3 122	509	20 261
2021					

Sumber/Source: Perum Pegadaian Cabang Tual/Pawnshop Company Branch of Tual

Tabel
Table 9.1.2**Kredit/Pinjaman Menurut Golongan pada Perum
Pegadaian Cabang Tual, 2021**
**Credit/Loan by Group at Pawnshop Company Branch of
Tual, 2021**

Tahun Year	Golongan A Group A		Golongan B Group B	
	Barang Jaminan Warranty Goods	Nilai Value	Barang Jaminan Warranty Goods	Nilai Value
(1)	(2)	(3)	(4)	(5)
2013	4 908	1 706 240 000	18 373	31 539 388 000
2014	547	187 920 000	2 570	4 348 910 000
2015	936	333 920 000	4 455	7 826 160 000
2016	1 292	649 420 000	7 930	13 734 520 000
2017	1 784	652 820 000	9 952	17 687 560 000
2018	1 533	577 440 000	10 374	18 574 530 000
2019	1 730	943 669 420	10 803	26 130 389 702
2020	1 310	504 340 000	15 320	30 635 390 000
2021				

Lanjutan Tabel/Continued Table 9.1.2

Tahun Year	Golongan D Group D		Golongan D Group D	
	Barang Jaminan Warranty Goods	Nilai Value	Barang Jaminan Warranty Goods	Nilai Value
(1)	(6)	(7)	(8)	(9)
2013	2 113	18 329 058 000	222	7 752 000 000
2014	214	1 855 730 000	15	55 200 000
2015	496	4 444 160 000	57	1 905 600 000
2016	889	8 006 630 000	89	2 868 100 000
2017	1 262	10 067 490 000	144	5 297 440 000
2018	1 263	11 163 940 000	141	6 452 000 000
2019	1 525	16 057 247 613	230	10 270 191 315
2020	3 122	26 762 770 000	509	24 877 400 000
2021				

Lanjutan Tabel/*Continued Table* 9.1.2

Tahun Year	Jumlah Total	
	Barang Jaminan Warranty Goods	Nilai Value
(1)	(10)	(11)
2013	25 616	59 326 686 000
2014	3 346	6 943 760 000
2015	5 944	14 509 840 000
2016	10 199	28 298 743 000
2017	13 142	33 705 310 000
2018	13 311	35 708 810 000
2019	14 288	53 401 498 050
2020	20 261	82 779 900 000
2021		

Sumber/*Source*: Perum Pegadaian Cabang Tual/*Pawnshop Company Branch of Tual*

Tabel
Table 9.1.3

**Banyaknya Dana Masyarakat yang Disimpan pada Bank-
bank Pemerintah menurut Bulan di Kabupaten Maluku
Tenggara dan Kota Tual (Juta Rupiah), 2021**
**Number of Fund Collecting From Society which Saved at
State Banks by Month in Maluku Tenggara Regency and
Tual Municipality (Million Rupiahs), 2021**

Bulan Month	Giro Giro	Deposito Deposits	Tabungan Saving	Jumlah Total
(1)	(2)	(3)	(4)	(5)
Januari/January				
Februari/February				
Maret/March				
April/April				
Mei/May				
Juni/June				
Juli/July				
Agustus/August				
September/September				
Oktober/October				
November/November				
Desember/December				

Sumber/Source: Bank Pemerintah di Kabupaten Maluku Tenggara dan Kota Tual/Government Bank in Maluku Tenggara Regency and Tual Municipality

Tabel
Table 9.1.4**Banyaknya Dana Masyarakat yang Disimpan pada Bank-bank Swasta menurut Bulan di Kabupaten Maluku Tenggara dan Kota Tual (Juta Rupiah), 2021**
Number of Fund Collecting From Society which Saved at Private Banks by Month in Maluku Tenggara Regency and Tual Municipality (Million Rupiahs), 2021

Bulan Month	Giro Giro	Deposito Deposits	Tabungan Saving	Jumlah Total
(1)	(2)	(3)	(4)	(5)
Januari/January				
Februari/February				
Maret/March				
April/April				
Mei/May				
Juni/June				
Juli/July				
Agustus/August				
September/September				
Oktober/October				
November/November				
Desember/December				

Sumber/Source: Bank Swasta di Kabupaten Maluku Tenggara dan Kota Tual/Private Bank in Maluku Tenggara Regency and Tual Municipality

9.2 KOPERASI COOPERATIVE

Tabel 9.2.1 **Jumlah Koperasi Aktif Menurut Kecamatan di Kabupaten Maluku Tenggara, 2017–2021**
Table **Number of Active Cooperative by Subdistrict in Maluku Tenggara Regency, 2017–2021**

Kecamatan Subdistrict	2017	2018	2019	2020	2021
(1)	(2)	(3)	(4)	(5)	(6)
Kei Kecil	141	149	152	152	
Kei Kecil Barat	13	14	14	14	
Kei Kecil Timur	16	16	16	16	
Hoat Sorbay	14	14	14	14	
Manyeuw	24	26	27	27	
Kei Kecil Timur Selatan	13	14	14	14	
Kei Besar	45	50	48	48	
Kei Besar Utara Timur	25	25	25	25	
Kei Besar Selatan	9	11	11	11	
Kei Besar Utara Barat	9	9	9	9	
Kei Besar Selatan Barat	8	9	9	9	
Maluku Tenggara	317	337	339	339	

Sumber/Source: Dinas Koperasi, Usaha Kecil dan Menengah Kabupaten Maluku Tenggara/Department of Cooperatives, Small and Medium Enterprises in Maluku Tenggara Regency

Tabel
Table 9.2.2**Jumlah Koperasi Menurut Jenis Koperasi dan Kecamatan di Kabupaten Maluku Tenggara, 2021**
Number of Cooperative by Kind of Cooperative and Subdistrict in Maluku Tenggara Regency, 2021

Kecamatan Subdistrict	Jenis Koperasi/ Kind of Cooperative					Jumlah Total
	KUD	KPRI	KOPKAR	KOPPAS	Lainnya Other	
(1)	(2)	(3)	(4)	(5)	(6)	(7)
Kei Kecil						
Kei Kecil Barat						
Kei Kecil Timur						
Hoat Sorbay						
Manyeuw						
Kei Kecil Timur Selatan						
Kei Besar						
Kei Besar Utara Timur						
Kei Besar Selatan						
Kei Besar Utara Barat						
Kei Besar Selatan Barat						
Maluku Tenggara						

Sumber/Source: Dinas Koperasi, Usaha Kecil dan Menengah Kabupaten Maluku Tenggara/Department of Cooperatives, Small and Medium Enterprises in Maluku Tenggara Regency

Tabel
Table 9.2.3

Jumlah Usaha Mikro, Kecil, dan Menengah Menurut Kecamatan dan Sektor Usaha di Kabupaten Maluku Tenggara, 2021
Number of Micro, Small and Medium Enterprises by Subdistrict and Business Sector in Maluku Tenggara Regency, 2021

Kecamatan Subdistrict	Perdagangan/Trade				Perindustrian/Industry			
	Mikro Micro	Kecil Small	Menengah Medium	Jumlah Total	Mikro Micro	Kecil Small	Menengah Medium	Jumlah Total
(1)	(2)	(3)	(4)	(5)	(6)	(7)	(8)	(9)
Kei Kecil								
Kei Kecil Barat								
Kei Kecil Timur								
Hoat Sorbay								
Manyeuw								
Kei Kecil Timur Selatan								
Kei Besar								
Kei Besar Utara Timur								
Kei Besar Selatan								
Kei Besar Utara Barat								
Kei Besar Selatan Barat								
Maluku Tenggara								

Lanjutan Tabel/*Continued Table* 9.2.3

Kecamatan <i>Subdistrict</i>	Perikanan/ <i>Fishery</i>				Pertanian/ <i>Agriculture</i>			
	Mikro <i>Micro</i>	Kecil <i>Small</i>	Menengah <i>Medium</i>	Jumlah <i>Total</i>	Mikro <i>Micro</i>	Kecil <i>Small</i>	Menengah <i>Medium</i>	Jumlah <i>Total</i>
(1)	(10)	(11)	(12)	(13)	(14)	(15)	(16)	(17)
Kei Kecil								
Kei Kecil Barat								
Kei Kecil Timur								
Hoat Sorbay								
Manyeuw								
Kei Kecil Timur Selatan								
Kei Besar								
Kei Besar Utara Timur								
Kei Besar Selatan								
Kei Besar Utara Barat								
Kei Besar Selatan Barat								
Maluku Tenggara								

Lanjutan Tabel/Continued Table 9.2.3

Kecamatan Subdistrict	Pernakan/Livestock				Pertambangan/Mining			
	Mikro Micro	Kecil Small	Menengah Medium	Jumlah Total	Mikro Micro	Kecil Small	Menengah Medium	Jumlah Total
(1)	(18)	(19)	(20)	(21)	(22)	(23)	(24)	(25)
Kei Kecil								
Kei Kecil Barat								
Kei Kecil Timur								
Hoat Sorbay								
Manyeuw								
Kei Kecil Timur Selatan								
Kei Besar								
Kei Besar Utara Timur								
Kei Besar Selatan								
Kei Besar Utara Barat								
Kei Besar Selatan Barat								
Maluku Tenggara								

Lanjutan Tabel/*Continued Table* 9.2.3

Kecamatan <i>Subdistrict</i>	Jasa/Service				Jumlah/Total			
	Mikro <i>Micro</i>	Kecil <i>Small</i>	Menengah <i>Medium</i>	Jumlah <i>Total</i>	Mikro <i>Micro</i>	Kecil <i>Small</i>	Menengah <i>Medium</i>	Jumlah <i>Total</i>
(1)	(26)	(27)	(28)	(29)	(30)	(31)	(32)	(33)
Kei Kecil								
Kei Kecil Barat								
Kei Kecil Timur								
Hoat Sorbay								
Manyeuw								
Kei Kecil Timur Selatan								
Kei Besar								
Kei Besar Utara Timur								
Kei Besar Selatan								
Kei Besar Utara Barat								
Kei Besar Selatan Barat								
Maluku Tenggara								

Sumber/*Source*: Dinas Koperasi, Usaha Kecil dan Menengah Kabupaten Maluku Tenggara/*Department of Cooperatives, Small and Medium Enterprises in Maluku Tenggara Regency*

**9.3 HARGA-HARGA
PRICES**

Tabel 9.3.1 Laju Inflasi Bulanan Menurut Kelompok Pengeluaran (2018=100) di Kota Tual (persen), 2021
Table Monthly Inflation Rate by Expenditure Group (2018=100) in Tual Municipality (percent), 2021

Bulan Month	1	2	3	4	5	6
(1)	(2)	(3)	(4)	(5)	(6)	(7)
Januari/January						
Februari/February						
Maret/March						
April/April						
Mei/May						
Juni/June						
Juli/July						
Agustus/August						
September/September						
Oktober/October						
November/November						
Desember/December						
Tual						

Lanjutan Tabel/*Continued Table* 9.3.1

Bulan Month	7	8	9	10	11	Umum General
(1)	(8)	(9)	(10)	(11)	(12)	(13)
Januari/ <i>January</i>						
Februari/ <i>February</i>						
Maret/ <i>March</i>						
April/ <i>April</i>						
Mei/ <i>May</i>						
Juni/ <i>June</i>						
Juli/ <i>July</i>						
Agustus/ <i>August</i>						
September/ <i>September</i>						
Oktober/ <i>October</i>						
November/ <i>November</i>						
Desember/ <i>December</i>						
Tual						

Keterangan / *Remarks*

1. Makanan, Minuman, dan Tembakau / *Food, Beverage, and Tobacco*
2. Pakaian dan Alas Kaki / *Clothing and Footwear*
3. Perumahan, Air, Listrik, Gas, dan Bahan Bakar / *Housing, Water, Electricity, Gas and Fuel*
4. Perlengkapan, Peralatan, dan Pemeliharaan Rutin Rumah Tangga / *Supplies, Equipment, and Routine Household Maintenance*
5. Kesehatan / *Health*
6. Transportasi / *Transportation*
7. Informasi, Komunikasi, dan Jasa Keuangan / *Information, Communication, and Financial Services*
8. Rekreasi, Olahraga, dan Budaya / *Recreation, Sports, and Culture*
9. Pendidikan / *Education*
10. Penyedia Makanan dan Minuman/Restoran / *Food and Beverage Providers/Restaurants*
11. Perawatan Pribadi dan Jasa Lainnya / *Personal Care and Other Services*

Sumber/*Source*: BPS, Survei Harga Konsumen/*BPS-Statistics Indonesia, Consumer Price Survey*

Tabel
Table 9.3.2**Indeks Harga Konsumen per Bulan Menurut Kelompok Pengeluaran (2018=100) di Kota Tual (persen), 2021**
Monthly Consumer Price Index by Expenditure Group (2018=100) in Tual Municipality (percent), 2021

Bulan Month	1	2	3	4	5	6
(1)	(2)	(3)	(4)	(5)	(6)	(7)
Januari/January						
Februari/February						
Maret/March						
April/April						
Mei/May						
Juni/June						
Juli/July						
Agustus/August						
September/September						
Oktober/October						
November/November						
Desember/December						
Tual						

Lanjutan Tabel/*Continued Table* 9.3.2

Bulan Month	7	8	9	10	11	Umum General
(1)	(8)	(9)	(10)	(11)	(12)	(13)
Januari/ <i>January</i>						
Februari/ <i>February</i>						
Maret/ <i>March</i>						
April/ <i>April</i>						
Mei/ <i>May</i>						
Juni/ <i>June</i>						
Juli/ <i>July</i>						
Agustus/ <i>August</i>						
September/ <i>September</i>						
Oktober/ <i>October</i>						
November/ <i>November</i>						
Desember/ <i>December</i>						
Tual						

Keterangan / *Remarks*

1. Makanan, Minuman, dan Tembakau / *Food, Beverage, and Tobacco*
2. Pakaian dan Alas Kaki / *Clothing and Footwear*
3. Perumahan, Air, Listrik, Gas, dan Bahan Bakar / *Housing, Water, Electricity, Gas and Fuel*
4. Perlengkapan, Peralatan, dan Pemeliharaan Rutin Rumah Tangga / *Supplies, Equipment, and Routine Household Maintenance*
5. Kesehatan / *Health*
6. Transportasi / *Transportation*
7. Informasi, Komunikasi, dan Jasa Keuangan / *Information, Communication, and Financial Services*
8. Rekreasi, Olahraga, dan Budaya / *Recreation, Sports, and Culture*
9. Pendidikan / *Education*
10. Penyedia Makanan dan Minuman/Restoran / *Food and Beverage Providers/Restaurants*
11. Perawatan Pribadi dan Jasa Lainnya / *Personal Care and Other Services*

Sumber/*Source*: BPS, Survei Harga Konsumen/*BPS-Statistics Indonesia, Consumer Price Survey*

BAB 10

PENGELUARAN PENDUDUK

POPULATION AND EXPENDITURE

Non
Makanan
51,12 %



Pengeluaran per kapita sebulan untuk bukan makanan sedikit lebih besar daripada untuk makanan.

Makanan
48,88 %

Rata-rata Pengeluaran perkapita sebulan untuk kelompok padi-padian adalah

Rp. 86 450,-



Pengeluaran Rata-rata perkapita sebulan untuk rokok berada di peringkat 5 dari seluruh pengeluaran perkapita makanan sebulan

Rp. 43 262,-



Pengeluaran per kapita sebulan untuk perumahan dan fasilitas rumah tangga adalah

Rp 268 484,-

atau

28,94 %

dari seluruh pengeluaran perkapita rumah tangga di Kabupaten Maluku Tenggara



PENJELASAN TEKNIS

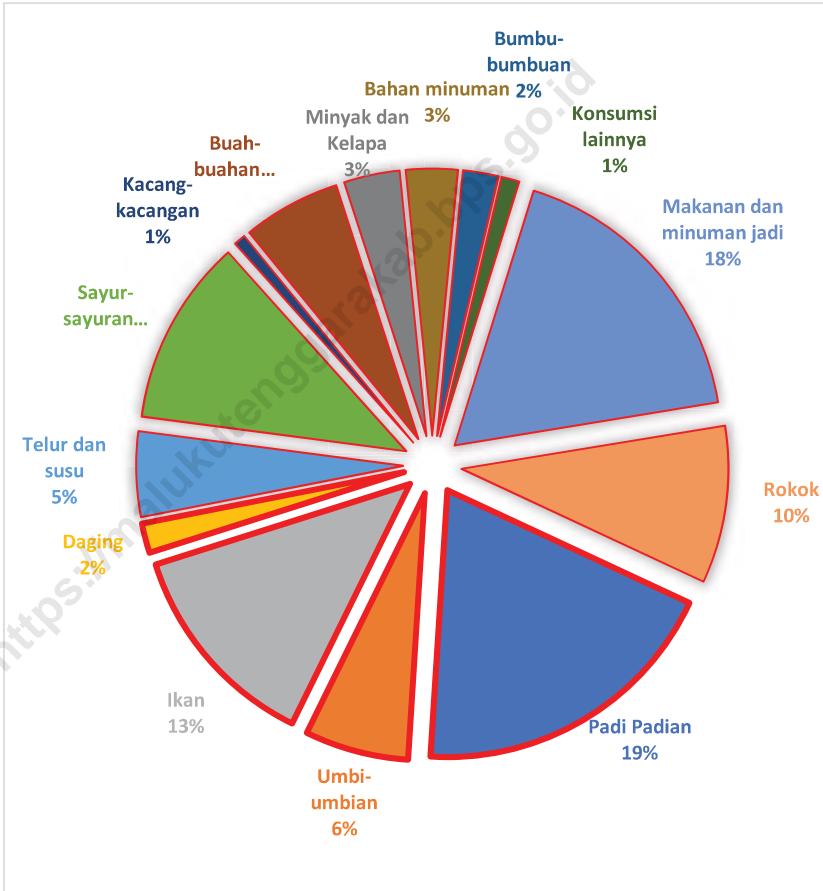
1. **Penghitungan pengeluaran perkapita** berasal dari Survei Sosial Ekonomi Nasional (Susenas). Susenas dilaksanakan oleh BPS pada bulan Maret dan Bulan September setiap tahunnya. Survei Sosial Ekonomi Nasional (Susenas) merupakan salah satu survei rutin Badan Pusat Statistik (BPS) yang menjadi sumber data utama untuk kegiatan pembangunan di bidang sosial dan ekonomi. Indikator yang dihasilkan dari susenas menjadi rujukan utama memantau perkembangan pencapaian Sustainable Development Goals (SDGs) setiap tahunnya hingga tahun 2030.

TECHNICAL NOTES

1. **Monthly Average Expenditure per Capita** from the National Socio-Economic Survey (Susenas). Susenas is carried out by Statistics-Indonesia in March and September each year. The National Socio-Economic Survey (Susenas) is one of the regular surveys of Statistics-Indonesia which is the main source of data for development activities in the social and economic fields. Indicators generated from the National Socio-Economic Survey become the main reference for monitoring the progress of achieving Sustainable Development Goals (SDGs) every year until 2030.

Gambar 10.1
Figures

Persentase Rata-rata Pengeluaran per Kapita Sebulan menurut Kelompok Komoditas di Kabupaten Maluku Tenggara (rupiah), 2021
Percentage of Monthly Average Expenditure per Capita by Comodity Group in Maluku Tenggara Regency (rupiahs), 2021



Sumber/Source: BPS, Survei Sosial Ekonomi Nasional (Susenas) Maret
BPS-Statistics Indonesia, National Socioeconomic Survey March

Tabel
Table 10.1**Rata-rata Pengeluaran per Kapita Sebulan Menurut
Kelompok Komoditas di Kabupaten Maluku Tenggara,
2020 dan 2021**
*Monthly Average Expenditure per Capita by Commodity
Group in Maluku Tenggara Regency, 2020 and 2021*

Kelompok Komoditas <i>Commodity Group</i>	2020 (Rp)	2021 (Rp)
(1)	(2)	(3)
Makanan/Food		
Padi-padian/ <i>Cereals</i>	86 450	
Umbi-umbian/ <i>Tubers</i>	28 474	
Ikan/udang/cumi/kerang/ <i>Fish/shrimp/common squid/shells</i>	58 175	
Daging/ <i>Meat</i>	8 173	
Telur dan susu/ <i>Eggs and milk</i>	23 374	
Sayur-sayuran/ <i>Vegetables</i>	51 264	
Kacang-kacangan/ <i>Legumes</i>	3 225	
Buah-buahan/ <i>Fruits</i>	26 884	
Minyak dan kelapa/ <i>Oil and coconut</i>	15 348	
Bahan minuman/ <i>Beverage stuffs</i>	14 198	
Bumbu-bumbuan/ <i>Spices</i>	9 818	
Konsumsi lainnya/ <i>Miscellaneous food items</i>	4 961	
Makanan dan minuman jadi/ <i>Prepared food and beverages</i>	79 880	
Rokok/ <i>Cigarettes</i>	43 262	
Jumlah makanan/<i>Total food</i>	453 486	
Bukan makanan/<i>Non-food</i>		
Perumahan dan fasilitas rumah tangga/ <i>Housing and household facilities</i>	268 484	
Aneka komoditas dan jasa/ <i>Goods and services</i>	105 422	
Pakaian, alas kaki, dan tutup kepala/ <i>Clothing, footwear, and headgear</i>	30 470	
Komoditas tahan lama/ <i>Durable goods</i>	16 181	
Pajak, pungutan, dan asuransi/ <i>Taxes and insurance</i>	49 091	
Keperluan pesta dan upacara/kenduri/ <i>Parties and ceremonies</i>	4 596	
Jumlah bukan makanan/<i>Total non-food</i>	474 245	
Jumlah/<i>Total</i>	927 731	

Sumber/Source: BPS, Survei Sosial Ekonomi Nasional (Susenas) Maret/BPS-Statistics Indonesia, National Socioeconomic Survey March

Tabel
Table 10.2

**Persentase Pengeluaran per Kapita Sebulan Menurut
Kelompok Komoditas di Kabupaten Maluku Tenggara,
2020 dan 2021**
*Percentage of Monthly Expenditure per Capita by
Commodity Group in Maluku Tenggara Regency, 2020 and
2021*

Kelompok Komoditas <i>Commodity Group</i>	2020	2021
(1)	(2)	(3)
Makanan/Food		
Padi-padian/ <i>Cereals</i>	9,32	
Umbi-umbian/ <i>Tubers</i>	3,07	
Ikan/udang/cumi/kerang/ <i>Fish/shrimp/common squid/shells</i>	6,27	
Daging/ <i>Meat</i>	0,88	
Telur dan susu/ <i>Eggs and milk</i>	2,52	
Sayur-sayuran/ <i>Vegetables</i>	5,53	
Kacang-kacangan/ <i>Legumes</i>	0,35	
Buah-buahan/ <i>Fruits</i>	2,90	
Minyak dan kelapa/ <i>Oil and coconut</i>	1,65	
Bahan minuman/ <i>Beverage stuffs</i>	1,53	
Bumbu-bumbuan/ <i>Spices</i>	1,06	
Konsumsi lainnya/ <i>Miscellaneous food items</i>	0,53	
Makanan dan minuman jadi/ <i>Prepared food and beverages</i>	8,61	
Rokok/ <i>Cigarettes</i>	4,66	
Jumlah makanan/Total food	48,88	
Bukan makanan/Non-food		
Perumahan dan fasilitas rumah tangga/ <i>Housing and household facilities</i>	28,94	
Aneka komoditas dan jasa/ <i>Goods and services</i>	11,36	
Pakaian, alas kaki, dan tutup kepala/ <i>Clothing, footwear, and headgear</i>	3,29	
Komoditas tahan lama/ <i>Durable goods</i>	1,74	
Pajak, pungutan, dan asuransi/ <i>Taxes and insurance</i>	5,29	
Keperluan pesta dan upacara/kenduri/ <i>Parties and ceremonies</i>	0,50	
Jumlah bukan makanan/Total non-food	51,12	
Jumlah/Total	100,00	

Sumber/*Source*: BPS, Survei Sosial Ekonomi Nasional (Susenas) Maret/BPS-Statistics Indonesia, National Socioeconomic Survey March

Tabel
Table 10.3**Persentase Penduduk Menurut Golongan Pengeluaran Per Kapita Sebulan di Kabupaten Maluku Tenggara, 2020 dan 2021**
Percentage of Population by Per Capita Spending Group a Month in Maluku Tenggara Regency, 2020 and 2021

Golongan Pengeluaran Spending Group (Rp)	2020	2021
(1)	(2)	(3)
< 150 000	NA	
150 000–199 999	NA	
200 000–299 999	NA	
300 000–499 999	NA	
500 000–749 999	NA	
750 000–999 999	NA	
1 000 000–1 499 999	NA	
> 1 500 000	NA	
Jumlah/Total	100,00	

Sumber/Source: BPS, Survei Sosial Ekonomi Nasional (Susenas) Maret/BPS-Statistics Indonesia, National Socioeconomic Survey March

Tabel
Table 10.4

Rata-rata Konsumsi Kalori per Kapita Sehari Menurut Kelompok Komoditas di Kabupaten Maluku Tenggara, 2019 dan 2020
Daily Average Calorie Consumption per Capita by Commodity Group in Maluku Tenggara Regency, 2019 and 2020

Kelompok Komoditas <i>Commodity Group</i>	2020 (kkal/ccal)	2021 (kkal/ccal)
(1)	(2)	(3)
Padi-padian/ <i>Cereals</i>	822,94	
Umbi-umbian/ <i>Tubers</i>	113,10	
Ikan/udang/cumi/kerang/ <i>Fish/shrimp/common squid/shells</i>	83,94	
Daging/ <i>Meat</i>	16,28	
Telur dan susu/ <i>Eggs and milk</i>	27,63	
Sayur-sayuran/ <i>Vegetables</i>	38,14	
Kacang-kacangan/ <i>Legumes</i>	9,75	
Buah-buahan/ <i>Fruits</i>	39,82	
Minyak dan kelapa/ <i>Oil and coconut</i>	194,21	
Bahan minuman/ <i>Beverage stuffs</i>	74,92	
Bumbu-bumbuan/ <i>Spices</i>	3,55	
Konsumsi lainnya/ <i>Miscellaneous food items</i>	19,17	
Makanan dan minuman jadi/ <i>Prepared food and beverages</i>	233,40	
Rokok/ <i>Cigarettes</i>	—	
Jumlah/Total	1 676,86	

Sumber/Source: BPS, Survei Sosial Ekonomi Nasional (Susenas) Maret/BPS-Statistics Indonesia, National Socioeconomic Survey March

Tabel
Table 10.5

Rata-rata Konsumsi Protein per Kapita Sehari Menurut Kelompok Komoditas di Kabupaten Maluku Tenggara, 2019 dan 2020
Daily Average Protein Consumption per Capita by Commodity Group in Maluku Tenggara Regency, 2019 and 2020

Kelompok Komoditas Commodity Group	2020 (gram/gram)	2021 (gram/gram)
(1)	(2)	(3)
Padi-padian/Cereals	19,34	
Umbi-umbian/Tubers	0,65	
Ikan/udang/cumi/kerang/Fish/shrimp/common squid/shells	13,40	
Daging/Meat	0,91	
Telur dan susu/Eggs and milk	1,50	
Sayur-sayuran/Vegetables	2,97	
Kacang-kacangan/Legumes	0,96	
Buah-buahan/Fruits	0,40	
Minyak dan kelapa/Oil and coconut	0,43	
Bahan minuman/Beverage stuffs	0,29	
Bumbu-bumbuan/Spices	0,14	
Konsumsi lainnya/Miscellaneous food items	0,42	
Makanan dan minuman jadi/Prepared food and beverages	5,47	
Rokok/Cigarettes	—	
Jumlah/Total	46,88	

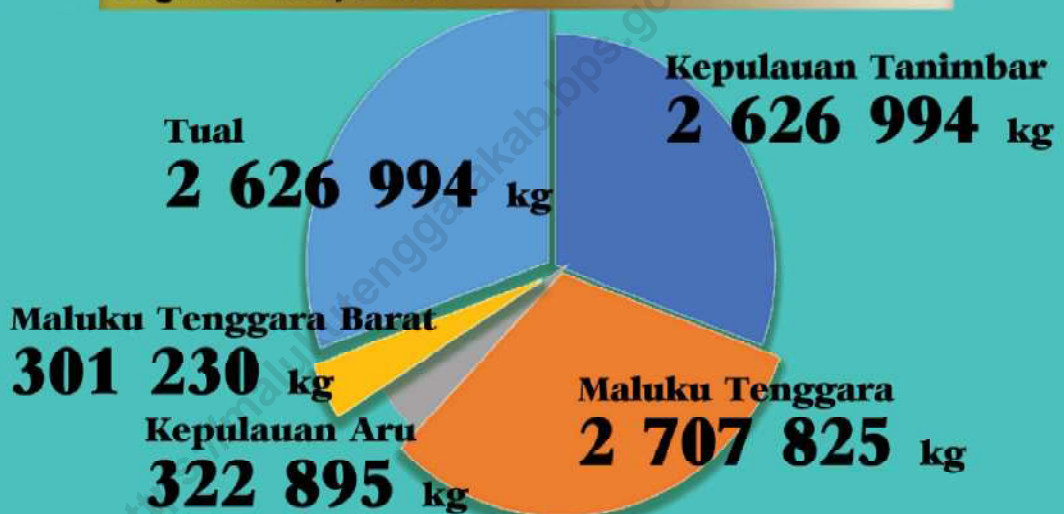
Sumber/Source: BPS, Survei Sosial Ekonomi Nasional (Susenas) Maret/BPS-Statistics Indonesia, National Socioeconomic Survey March

BAB 11

PERDAGANGAN

TRADE

Penyaluran Beras oleh Perum BULOG Sub Divisi Regional Tual, 2020



Pada Tahun 2020 penyaluran beras ke Bansos Rastra oleh Perum BULOG Sub Divisi Regional Tual sebanyak

1 416 240 kg



PENJELASAN TEKNIS

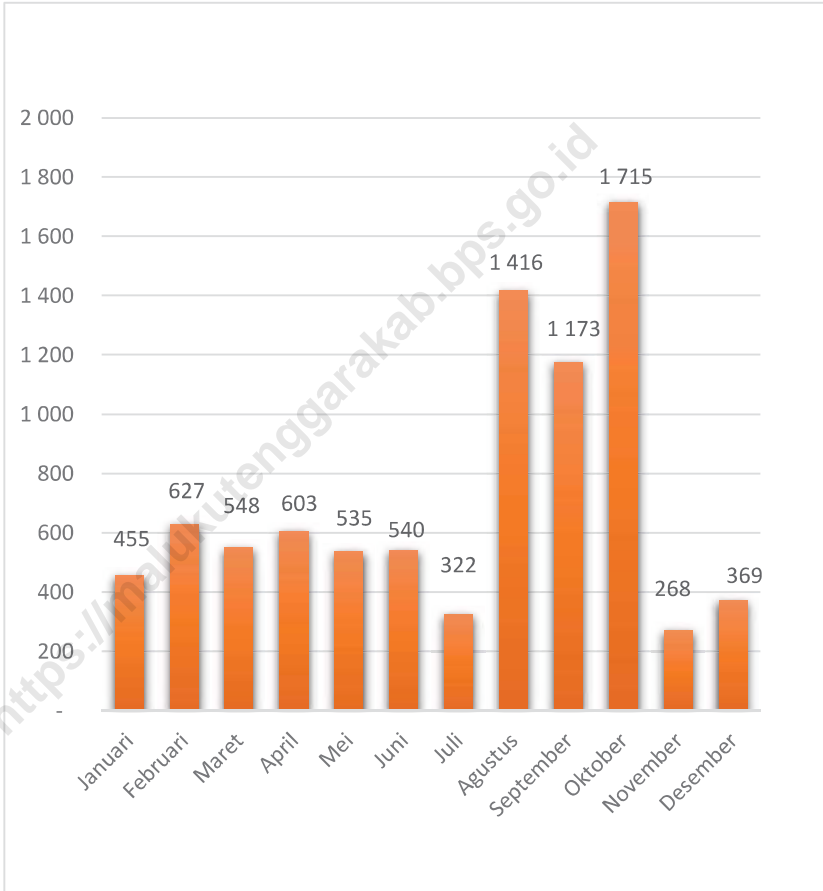
1. Warung atau kedai memiliki arti yang sama, yaitu bangunan yang digunakan sebagai tempat berjualan makanan dan minuman.
2. Kios adalah nama alternatif untuk sebuah toko kecil, biasanya dijual buku, majalah, dan koran.
3. Toko berarti bangunan permanen tempat menjual barang-barang.
4. Pasar memiliki makna tempat orang berjualan yang biasanya lebih luas daripada kedai, warung, atau toko. Jika dibandingkan dengan kedai, warung, atau toko, cakupan jenis barang yang dijual di pasar lebih banyak. Selain makanan dan minuman, di pasar juga dijual sayur-mayur, pakaian, dan benda-benda lain untuk kebutuhan sehari-hari.

TECHNICAL NOTES

1. *The concept and definition of stall is a building used as a place to sell food and drinks.*
2. *Stall is an alternative name for a small shop, usually selling books, magazines, and newspapers.*
3. *Stores means permanent buildings where goods are sold.*
4. *The market has the meaning of a place where people buy and sell which is usually wider than stall or shop. There is more scope for the types of goods sold in the market. In addition to food and drinks, the market also sells vegetables, clothes, and other items for daily needs.*

Gambar 11.1
Figures

Penyaluran Beras menurut Bulan di Perum BULOG Sub Divisi Regional Tual (ton), 2021
Rice Distribution by Month in Perum BULOG Sub Division Regional of Tual (ton), 2021



Sumber/Source: Perum Bulog Sub Divre Tual
Perum Bulog Sub Divre Tual

Tabel
Table 11.1**Jumlah Sarana Perdagangan Menurut Jenisnya di
Kabupaten Maluku Tenggara, 2018–2021**
**Number of Trading Facilities by Type of Facility in Maluku
Tenggara Regency, 2018–2021**

Jenis Sarana Perdagangan <i>Type of Trading Facilities</i>	2018	2019	2020	2021
(1)	(2)	(3)	(4)	(5)
Pasar/Market	3	3	2	
Toko/Store	169	54	45	
Kios/Stall	112	196	170	
Warung	41	7	8	
Jumlah/Total	284	253	225	

Sumber/Source: Badan Pendapatan Daerah Kabupaten Maluku Tenggara/Regional Revenue Agency of Maluku Tenggara Regency

Tabel
Table 11.2

**Jumlah Objek Usaha yang Membayar Pajak pada Badan
Pendapatan Daerah Kabupaten Maluku Tenggara, 2013–
2021**
*Number of Business Objects that Pay Taxes at the Regional
Revenue Agency of Maluku Tenggara Regency, 2013–
2021*

Tahun Year	Wajib Pajak Taxable Registers	Agen Penjualan Tiket Ticket Agents	Karaoke Karaoke	Bilyard Billiard	Rumah Makan Restaurantd	Hotel/Penginapan Hotel/Inn
(1)	(2)	(3)	(4)	(5)	(6)	(7)
2013	–	–	8	12	68	12
2014	–	–	10	13	75	11
2015	–	–	11	14	87	12
2016	–	–	8	12	95	12
2017	–	–	8	14	81	12
2018	–	–	11	12	78	12
2019	–	–	8	14	78	12
2020	–	–	7	1	72	12
2021						

Sumber/Source: Badan Pendapatan Daerah Kabupaten Maluku Tenggara/Regional Revenue Agency of Maluku Tenggara Regency

Tabel
Table 11.3

Jumlah Penerbitan Tanda Daftar Perusahaan Pengusaha Tetap Menurut Kecamatan di Kabupaten Maluku Tenggara, 2019–2021
Number of Permanent Entrepreneur Company Registration Certificate by Subdistrict in Maluku Tenggara Regency, 2019–2021

Kecamatan Subdistrict	2019	2020	2021
(1)	(2)	(3)	(4)
Kei Kecil	125	178	75
Kei Kecil Barat	1	–	–
Kei Kecil Timur	5	3	4
Hoat Sorbay	–	7	1
Manyeuw	7	1	4
Kei Kecil Timur Selatan	1	4	4
Kei Besar	9	16	20
Kei Besar Utara Timur	1	–	1
Kei Besar Selatan	–	1	–
Kei Besar Utara Barat	1	–	–
Kei Besar Selatan Barat	–	–	2
Maluku Tenggara	150	210	111

Sumber/Source: Dinas Penanaman Modal, Pelayanan Terpadu Satu Pintu Kabupaten Maluku Tenggara/Department of Investment, One Stop Integrated Services of Maluku Tenggara Regency

Tabel
Table 11.4

Jumlah Penerbitan Tanda Daftar Perusahaan Pengusaha Tetap Menurut Bentuk Usaha di Kabupaten Maluku Tenggara, 2019–2021
Number of Permanent Entrepreneur Company Registration Certificate by Business Form in Maluku Tenggara Regency, 2019–2021

Bentuk Usaha Business Form	2019	2020	2021
(1)	(2)	(3)	(4)
Perseoran Terbatas <i>Incorporated</i>	10	8	
Koperasi <i>Cooperatives</i>	2	2	
Persekutuan Firma <i>Firma</i>	2	1	
Perusahaan Perseorangan <i>Private Company</i>	127	49	
Persekutuan Komanditer <i>Limited Partnership</i>	69	51	
Maluku Tenggara	210	111	

Sumber/Source: Dinas Penanaman Modal, Pelayanan Terpadu Satu Pintu Kabupaten Maluku Tenggara/Department of Investment, One Stop Integrated Services of Maluku Tenggara Regency

Tabel
Table 11.5

Jumlah Penerbitan Tanda Daftar Perusahaan Pengusaha Tetap Menurut Bentuk Usaha di Kabupaten Maluku Tenggara, 2020–2021
Number of Permanent Entrepreneur Company Registration Certificate by Business Form in Maluku Tenggara Regency, 2020–2021

Kecamatan Subdistrict	2020		2021	
	Baru New	Perpanjangan Lengthen	Baru New	Perpanjangan Lengthen
(1)	(2)	(3)	(4)	(5)
Perseroan Terbatas <i>Incorporated</i>	3	5		
Koperasi <i>Cooperatives</i>	1	1		
Persekutuan Firma <i>Firma</i>	–	1		
Perusahaan Perseorangan <i>Private Company</i>	36	13		
Persekutuan Komanditer <i>Limited Partnership</i>	22	29		
Bentuk Usaha Lain <i>Other Business Form</i>	–	–		
Maluku Tenggara	62	49		

Sumber/Source: Dinas Penanaman Modal, Pelayanan Terpadu Satu Pintu Kabupaten Maluku Tenggara/Department of Investment, One Stop Integrated Services of Maluku Tenggara Regency

Tabel
Table 11.6**Persediaan Beras di Perum BULOG Sub Divisi Regional Tual, 2021**
Supply of Rice at Perum BULOG Sub Division Regional of Tual, 2021

Bulan Month	Stok Awal First Stock (kg/kg)	Pemasukan Procured (kg/kg)	Penyaluran Distributed (kg/kg)	Stok Akhir Final Stock (kg/kg)
(1)	(2)	(3)	(4)	(5)
Januari/January				
Februari/February				
Maret/March				
April/April				
Mei/May				
Juni/June				
Juli/July				
Agustus/August				
September/September				
Oktober/October				
November/November				
Desember/December				
Jumlah Total				

Sumber/Source: Perum Bulog Sub Divre Tual/Perum Bulog Sub Divre Tual

Tabel
Table 11.7**Realisasi Penyaluran Beras oleh Perum BULOG Sub Divisi Regional Tual, 2021**
Realization of Rice Distribution by Perum BULOG Sub Division Regional of Tual, 2021

Bulan Month	Kepulauan Tanimbar (kg/kg)	Maluku Tenggara (kg/kg)	Kepulauan Aru (kg/kg)	Maluku Barat Daya (kg/kg)	Tual (kg/kg)
(1)	(2)	(3)	(4)	(5)	(6)
Januari/January					
Februari/February					
Maret/March					
April/April					
Mei/May					
Juni/June					
Juli/July					
Agustus/August					
September/September					
Oktober/October					
November/November					
Desember/December					
Jumlah Total					

Sumber/Source: Perum Bulog Sub Divre Tual/Perum Bulog Sub Divre Tual

Tabel
Table 11.8


**Penyaluran Beras di Luar Golongan Anggaran oleh
Perum BULOG Sub Divisi Regional Tual, 2021
Non Budgetary Distribution by Perum BULOG Sub Division
Regional of Tual, 2021**

Bulan Month	Penyaluran Berdasarkan Golongan Anggaran Budgetary Distribusion (kg/kg)	Penyaluran di Luar Golongan Anggaran Not Budgetary Distribution (kg/kg)					Jumlah Total (kg/kg)
		Bansos Rastra Rice of Poorness	Operasional Pasar Murni Clean Make Operation	CBP Tual	CBP Maluku Tenggara	Lain-lain/ Susut Others/ Depreciation	
(1)	(2)	(3)	(4)	(5)	(6)	(7)	(8)
Januari January							
Februari February							
Maret March							
April April							
Mei May							
Juni June							
Juli July							
Agustus August							
September September							
Oktober October							
November November							
Desember December							
Jumlah Total							

Sumber/Source: Perum Bulog Sub Divre Tual/Perum Bulog Sub Divre Tual

BAB 12

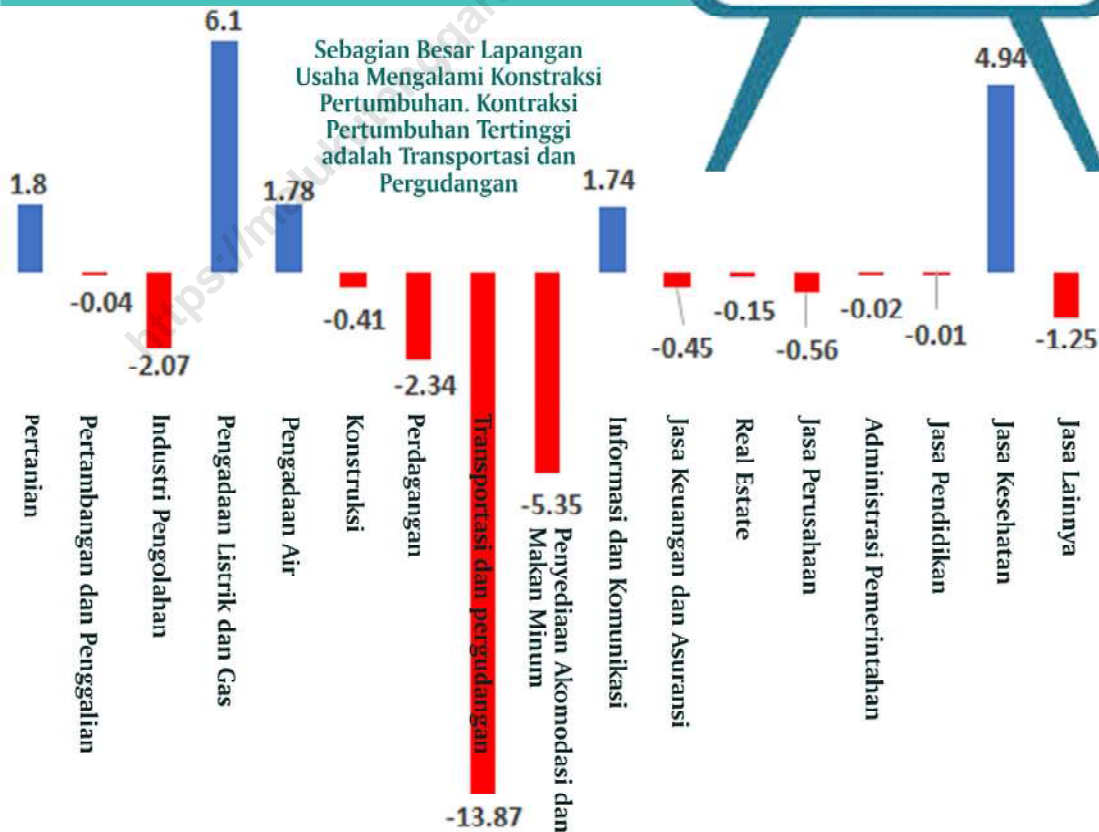
SISTEM NERACA REGIONAL SYSTEM OF REGIONAL ACCOUNTS



PERTUMBUHAN EKONOMI MENURUT LAPANGAN USAHA 2020

Laju
Pertumbuhan
Ekonomi 2020
Kabupaten
Maluku
Tenggara

-0,22 %



PENJELASAN TEKNIS

1. Penghitungan statistik neraca nasional mengikuti buku petunjuk yang diterbitkan oleh Perserikatan Bangsa Bangsa (PBB) dikenal sebagai Sistem Neraca Nasional (SNN). SNN adalah rekomendasi internasional tentang bagaimana menyusun ukuran aktivitas ekonomi yang sesuai dengan standar neraca baku yang didasarkan pada prinsip-prinsip ekonomi. Rekomendasi yang dimaksud dinyatakan dalam sekumpulan konsep, definisi, klasifikasi, dan aturan neraca yang disepakati secara internasional dalam mengukur indikator tertentu seperti Produk Domestik Bruto (PDB). Salah satu bentuk adaptasi pencatatan statistik nasional adalah melakukan perubahan tahun dasar PDB Indonesia dari tahun 2000 ke 2010. Perubahan tahun dasar PDB dilakukan seiring dengan mengadopsi rekomendasi PBB yang tertuang dalam Sistem Neraca Nasional 2008 (SNN 2008).
2. Produk Domestik Bruto pada tingkat nasional serta Produk Domestik Regional Bruto (PDRB) pada tingkat regional (provinsi) menggambarkan kemampuan suatu wilayah untuk menciptakan nilai tambah pada suatu waktu tertentu. Untuk menyusun PDB

TECHNICAL NOTES

1. *The method used to estimate national accounts statistics is based on the standard guidelines formed by United Nation known as System of National Accounts (SNA). SNA is the internationally agreed standard set of recommendations on how to compile measures of economic activity in accordance with strict accounting conventions based on economic principles. The recommendations are expressed in term of a set of concepts, definitions, classifications, and accounting rules that comprise the internationally agreed standard for measuring indicators such as Gross Domestic Product (GDP). One of the improvement in the national statistical system is to rebase GDP form base year 2000 to 2010 in order to capture current economic condition. It is in line with the United Nations (UN) recommendation on 2008 SNA.*
2. *The basic measure of the value added arising from economic activity is known as Gross Domestic Product at the national level and Gross Regional Domestic Product (GRDP) at the regional level (provinces/ regencies/ municipalities). To compile*

maupun PDRB digunakan 2 pendekatan, yaitu lapangan usaha dan pengeluaran. Keduanya menyajikan komposisi data nilai tambah dirinci menurut sumber kegiatan ekonomi (lapangan usaha) dan menurut komponen penggunaannya. PDB maupun PDRB dari sisi lapangan usaha merupakan penjumlahan seluruh komponen nilai tambah bruto yang mampu diciptakan oleh sektor-sektor ekonomi atas berbagai aktivitas produksinya. Sedangkan dari sisi pengeluaran menjelaskan tentang penggunaan dari nilai tambah tersebut.

3. PDB menurut lapangan usaha mengalami perubahan klasifikasi dari 9 lapangan usaha menjadi 17 lapangan usaha. PDB menurut lapangan usaha dirinci menurut total nilai tambah dari seluruh sektor ekonomi yang mencakup lapangan usaha Pertanian, Kehutanan, dan Perikanan; Pertambangan dan Penggalian; Industri Pengolahan; Pengadaan Listrik dan Gas; Pengadaan Air, Pengelolaan Sampah, Limbah dan Daur Ulang; Konstruksi; Perdagangan Besar dan Eceran, Reparasi Mobil dan Sepeda Motor; Transportasi dan Pergudangan; Penyediaan Akomodasi dan Makan Minum; Informasi dan Komunikasi; Jasa Keuangan dan Asuransi; Real Estat; Jasa

these statistics, two approaches have been used, i.e. "production approach" and "expenditure approach". The first approach is to measure value added produced by various kinds of economic activities, while the second approach is to measure final uses of the country's output. In other words, GDP/GRDP is the sum of total value added produced by all economic industries (activities) and the way of using it.

3. *GDP by industry classification changes from 9 industries to 17 industries. GDP by industry is classified by types of economic activities such as Agriculture, Forestry, and Fishing; Mining and Quarrying; Manufacturing; Electricity and Gas; Water supply, Sewerage, Waste Management, and Remediation Activities; Construction; Wholesale and Retail Trade; Repair of Motor Vehicles and Motorcycles; Transportation and Storage; Accommodation and Food Service Activities; Information and Communication; Financial and Insurance Activities; Real Estate Activities; Business Activities; Public Administration; Defence and Compulsory Social Security; Education; Human Health and*

Perusahaan; Administrasi Pemerintahan, Pertahanan dan Jaminan Sosial Wajib; Jasa Pendidikan; Jasa Kesehatan dan Kegiatan Sosial; dan Jasa lainnya.

Social Work Activities; and Other Services Activities.

4. PDB menurut pengeluaran mengalami perubahan klasifikasi dimana pengeluaran konsumsi Lembaga Non Profit yang Melayani Rumah Tangga (LNPR) yang sebelumnya termasuk bagian dari pengeluaran konsumsi rumah tangga menjadi komponen terpisah. Sehingga klasifikasi PDB menurut pengeluaran dirinci menjadi 7 komponen yaitu komponen pengeluaran konsumsi rumah tangga, pengeluaran konsumsi LNPR, pengeluaran konsumsi pemerintah, pembentukan modal tetap bruto, perubahan inventori, ekspor barang dan jasa, dan impor barang dan jasa.

4. *GDP by expenditure classification changes where consumption expenditure Non-profit Institutions Serving Households (NPISH) previously included as part of household consumption expenditure is taken out into separate component. So that, GDP by type of expenditures is classified into: household consumption expenditure, NPISH consumption expenditure, government consumption expenditure, gross fixed capital formation, changes in inventories, exports of goods and services, and imports of goods and services.*

5. Pengeluaran konsumsi rumah tangga mencakup berbagai pengeluaran konsumsi akhir rumah tangga atas barang dan jasa untuk memenuhi kebutuhan individu ataupun kelompok secara langsung. Pengeluaran rumah tangga di sini mencakup makanan dan minuman selain restoran; pakaian, alas kaki dan jasa perawatannya; perumahan dan perlengkapan rumah tangga; kesehatan dan pendidikan; transportasi dan komunikasi; restoran dan hotel serta lainnya.

5. *Household consumption expenditures consist of expenditures incurred by households, which are used for both individual or collective needs. Household consumptions are classified into food and beverages other than restaurants; clothing, footwear, and related maintenance services; housing and household equipment; health and education; transport and communication; restaurants and hotels; and others.*

6. Pengeluaran Lembaga Non Profit yang Melayani Rumah Tangga (LNPRT) meliputi pengeluaran LNPRT yang beroperasi di Indonesia. LNPRT merupakan lembaga formal maupun informal yang dibentuk oleh perorangan atau kelompok masyarakat dalam rangka menyediakan barang/ jasa secara gratis atau dengan harga yang tidak signifikan secara ekonomi kepada anggotanya/ rumah tangga/ kelompok masyarakat. LNPRT terlibat dalam produksi nonpasar dan tidak dikendalikan oleh pemerintah.
6. *The expenditure of Non Profit Institutions Serving Household (NPISHs) comprises the expenditure incurred by (NPISHs) operate in Indonesia. NPISHs consist of either formal or non-formal established by individuals or communities in order to provide goods/free services but do not sell them at economically significant prices to their members/ household/communities. NPISHs produce non-market products and their activities are beyond the government control.*
7. Pengeluaran Konsumsi Pemerintah terdiri dari Pengeluaran Konsumsi Individu dan Pengeluaran Konsumsi Kolektif. Barang dan jasa individu merupakan barang dan jasa privat, di mana ciri-ciri barang privat adalah a) *Scarcity*, yaitu ada kelangkaan/keterbatasan dalam jumlah; b) *Excludable consumption*, yaitu konsumsi suatu barang dapat dibatasi hanya pada mereka yang memenuhi *competition*, yaitu konsumsi oleh satu konsumen akan mengurangi atau menghilangkan kesempatan pihak lain untuk melakukan hal serupa. Contoh barang dan jasa yang dihasilkan pemerintah dan tergolong sebagai barang dan jasa individu adalah jasa pelayanan kesehatan pemerintah di rumah sakit/puskesmas dan jasa
7. *Government consumption expenditure consists of Individual Consumption Expenditure and Collective Consumption Expenditure. Individual goods and services are private goods and services, which the characteristics of private goods is a) Scarcity, that there is a scarcity/limited in number; b) Excludable consumption, the consumption of goods can be limited only to those who meet certain requirements (usually the price); c) Rivalrous competition, ie consumption by the consumer will reduce or eliminate the chance of another party to do so. Examples of goods and services produced by government and classified as goods and services of individuals is the government health services in hospitals/health centers and education services in schools/*

pendidikan di sekolah/universitas negeri. Sedangkan barang dan jasa kolektif ekuivalen dengan barang publik yang memiliki ciri a) *Non-rivalry*, yaitu penggunaan satu konsumen terhadap suatu barang tidak mengurangi kesempatan konsumen lain untuk juga mengkonsumsi barang tersebut; b) *Nonexcludable*, yaitu apabila suatu barang publik tersedia, maka tidak ada yang dapat menghalangi siapapun untuk memperoleh manfaat dari barang tersebut atau dengan kata lain setiap orang memiliki akses ke barang tersebut. Contoh barang dan jasa yang dihasilkan pemerintah dan tergolong sebagai barang dan jasa kolektif adalah jasa pertahanan yang dilakukan TNI dan keamanan yang dilakukan kepolisian.

universities. Collective goods and services equivalent to public goods characterized by a) Non-rivalry, namely the use of a consumer for an item does not reduce the chance of another consumer to also consume goods; b) Non-excludable, i.e. when a public good available, then nothing can hinder anyone to benefit from the goods or in other words everyone has access to the goods. Examples of goods and services produced by government and classified as collective goods and services is carried military defense services and the police's security.

8. Pembentukan Modal Tetap Bruto (PMTB) mencakup pengadaan, pembuatan, dan pembelian barang modal. Barang modal dimaksud adalah barang-barang yang digunakan untuk proses produksi, tahan lama atau yang mempunyai umur pemakaian lebih dari satu tahun seperti bangunan, mesin-mesin, dan alat angkutan. Termasuk pula di sini perbaikan besar (berat) yang sifatnya memperpanjang umur atau mengubah bentuk atau kapasitas barang modal tersebut. Pengeluaran barang modal

8. *Gross Fixed Capital Formation (GFCF) includes procurement, manufacture, and the purchase of capital goods. Capital goods are goods which are used for the production process, durable or have a service life of more than one year such as buildings, machinery, and transportation equipment. Including here: huge improvement that are to extend the life or changing the shape or the capacity of the capital goods. Capital expenditures for military purposes are also covered as GFCF. GFCF component are classified into*

untuk keperluan militer juga dicakup sebagai PMTB. Klasifikasi komponen PMTB dibagi menjadi 6 sub komponen yaitu Konstruksi; Mesin dan Peralatan; Kendaraan; Peralatan Lainnya; *Cultivated Biological Resources* (CBR) dan Produk Kekayaan Intelektual.

9. Ekspor barang dan jasa merupakan transaksi perdagangan barang dan jasa dari penduduk (residen) ke bukan penduduk (nonresiden). Impor barang dan jasa adalah transaksi perdagangan dari bukan penduduk ke penduduk. Ekspor atau impor barang terjadi pada saat terjadi perubahan hak kepemilikan barang antara penduduk dengan bukan penduduk (dengan atau tanpa perpindahan fisik barang tersebut). Pada PDB dengan tahun dasar 2010, ekspor dan impor barang dirinci menjadi nonmigas dan migas.
10. Produk Domestik Regional Bruto maupun agregat turunannya disajikan dalam 2 (dua) versi penilaian, yaitu atas dasar "harga berlaku" dan atas dasar "harga konstan". Disebut sebagai harga berlaku karena seluruh agregat dinilai dengan menggunakan harga pada tahun berjalan, sedangkan harga konstan penilaiannya didasarkan kepada harga satu tahun dasar tertentu, dalam publikasi ini digunakan harga tahun 2010.

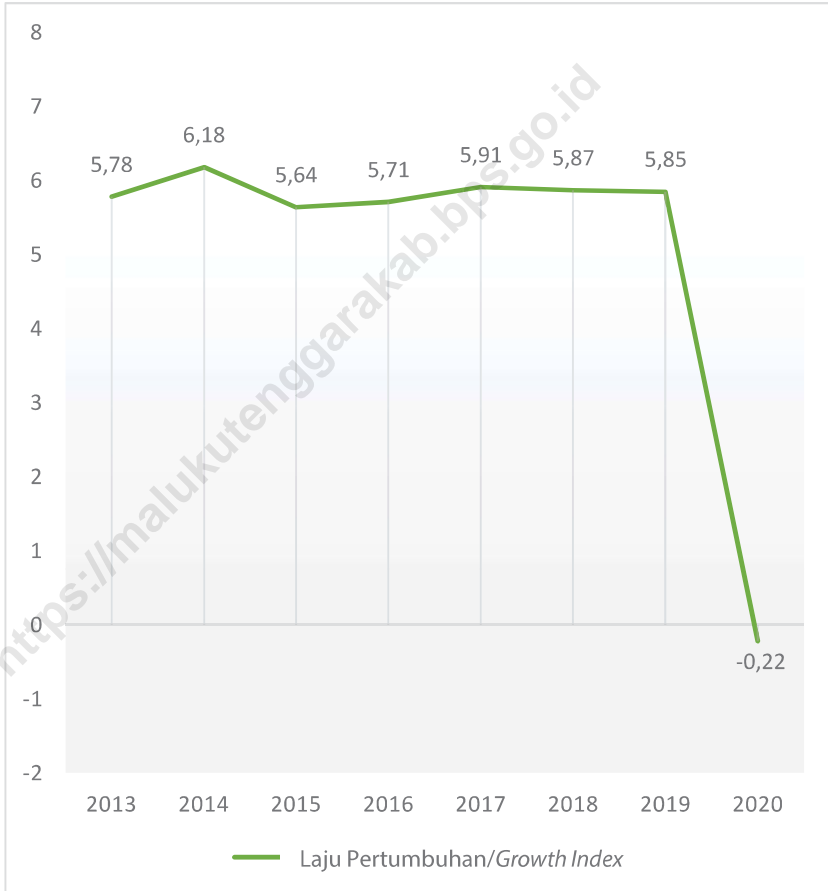
six subcomponents: Construction; Machinery and Equipment; vehicle; Other equipment; Cultivated Biological Resources (CBR) and Intellectual Property Product.

9. *Exports of goods and services consist of transactions of goods and services from residents to non-residents. Imports of goods and services consist of transaction of goods and services from non-residents to residents. Exports and imports of goods occur when there are changes in ownership of goods between residents and nonresidents (with or without physical movements of goods across frontiers). On the GDP at 2010 basic year, exports and imports of goods specified into non-oil and gas and oil and gas.*
10. *GRDP and its aggregations are presented in two forms: at current market prices and at constant base year market prices. In presenting current market prices, all aggregates are valued at current market prices, while base year constant market prices are shown by valuing all aggregates at fixed base year prices. Year of 2010 is used as the base year in this publication.*

11. Laju pertumbuhan Produk Domestik Bruto diperoleh dari perhitungan PDB atas dasar harga konstan. Diperoleh dengan cara mengurangi nilai PDB pada tahun ke-n terhadap nilai pada tahun ke-n-1 (tahun sebelumnya), dibagi dengan nilai pada tahun ke-n-1, dikalikan dengan 100 persen. Laju pertumbuhan menunjukkan perkembangan agregat pendapatan dari satu waktu tertentu terhadap waktu sebelumnya.
11. *Growth rate of Gross Domestic Product is derived from GDP at constant market prices. It is obtained by subtracting the value of GDP year n with the value of GDP year n-1, divided by the value of GDP year n-1 then multiplied by 100 percent. The growth rate of GDP explains the income growth during the given period.*

Gambar 12.1
Figures

Laju Pertumbuhan Produk Domestik Regional Bruto Atas Dasar Harga Konstan 2010 Kabupaten Maluku Tenggara (persen), 2013–2021
Growth Rate of Gross Regional Domestic Product at 2010 Constant Market Prices Maluku Tenggara Regency (percent), 2013–2021



Sumber/Source: BPS Kabupaten Maluku Tenggara, berbagai sensus, survei, dan sumber lain
BPS-Statistics of Maluku Tenggara Regency, various census, survey, and other sources

Tabel
Table 12.1

Produk Domestik Regional Bruto Atas Dasar Harga Berlaku Menurut Lapangan Usaha di Kabupaten Maluku Tenggara (miliar rupiah), 2017–2021
Gross Regional Domestic Product at Current Market Prices by Industry in Maluku Tenggara Regency (billion rupiahs), 2017–2021

Lapangan Usaha/Industry	2017	2018	2019	2020^x	2021^{xx}
(1)	(2)	(3)	(4)	(5)	(6)
A Pertanian, Kehutanan, dan Perikanan/ <i>Agriculture, Forestry, and Fishing</i>	826,06	884,26	947,49	978,26	
B Pertambangan dan Penggalian/ <i>Mining and Quarrying</i>	12,90	13,88	14,85	15,03	
C Industri Pengolahan/ <i>Manufacturing</i>	37,99	41,02	43,55	43,34	
D Pengadaan Listrik dan Gas/ <i>Electricity and Gas</i>	2,33	2,45	2,52	2,69	
E Pengadaan Air; Pengelolaan Sampah, Limbah, dan Daur Ulang/ <i>Water Supply; Sewerage, Waste Management, and Remediation Activities</i>	10,27	10,96	11,79	12,12	
F Konstruksi/ <i>Construction</i>	298,86	327,90	355,29	359,33	
G Perdagangan Besar dan Eceran; Reparasi Mobil dan Sepeda Motor/ <i>Wholesale and Retail Trade; Repair of Motor Vehicles and Motorcycles</i>	341,40	368,83	397,54	393,34	
H Transportasi dan Pergudangan/ <i>Transportation and Storage</i>	82,52	89,48	97,85	83,80	
I Penyediaan Akomodasi dan Makan Minum/ <i>Accommodation and Food Service Activities</i>	64,24	68,16	72,37	68,88	
J Informasi dan Komunikasi/ <i>Information and Communication</i>	30,12	32,82	34,63	35,74	
K Jasa Keuangan dan Asuransi/ <i>Financial and Insurance Activities</i>	107,78	121,28	131,66	130,28	

Lanjutan Tabel/*Continued Table* 12.1

Lapangan Usaha/ <i>Industry</i>		2017	2018	2019	2020 ^x	2021 ^{xx}
(1)		(2)	(3)	(4)	(5)	(6)
L	Real Estat/ <i>Real Estate Activities</i>	4,89	5,08	5,21	5,23	
M,N	Jasa Perusahaan/ <i>Business Activities</i>	10,33	11,01	11,43	11,54	
O	Administrasi Pemerintahan, Pertahanan, dan Jaminan Sosial Wajib/ <i>Public Administration and Defence; Compulsory Social Security</i>	659,70	728,86	798,72	812,29	
P	Jasa Pendidikan/ <i>Education</i>	139,19	148,07	158,38	161,02	
Q	Jasa Kesehatan dan Kegiatan Sosial/ <i>Human Health and Social Work Activities</i>	82,69	88,24	95,17	100,86	
R,S,T,U	Jasa Lainnya/ <i>Other Services Activities</i>	42,30	44,47	46,67	46,63	
Produk Domestik Regional Bruto Gross Regional Domestic Product		2 753,58	2 986,77	3 225,12	3 260,40	

Sumber/*Source*: BPS Kabupaten Maluku Tenggara, berbagai sensus, survei, dan sumber lain/*BPS-Statistics of Maluku Tenggara Regency, various census, survey, and other sources*

Tabel
Table 12.2

Produk Domestik Regional Bruto Atas Dasar Harga Konstan 2010 Menurut Lapangan Usaha di Kabupaten Maluku Tenggara (miliar rupiah), 2017–2021
Gross Regional Domestic Product at 2010 Constant Market Prices by Industry in Maluku Tenggara Regency (billion rupiahs), 2017–2021

Lapangan Usaha/Industry	2017	2018	2019	2020^x	2021^{xx}
(1)	(2)	(3)	(4)	(5)	(6)
A Pertanian, Kehutanan, dan Perikanan/ <i>Agriculture, Forestry, and Fishing</i>	541,35	568,09	597,47	608,21	
B Pertambangan dan Penggalian/ <i>Mining and Quarrying</i>	8,68	9,22	9,71	9,71	
C Industri Pengolahan/ <i>Manufacturing</i>	24,45	25,69	26,88	26,33	
D Pengadaan Listrik dan Gas/ <i>Electricity and Gas</i>	1,86	1,92	1,96	2,08	
E Pengadaan Air; Pengelolaan Sampah, Limbah, dan Daur Ulang/ <i>Water Supply; Sewerage, Waste Management, and Remediation Activities</i>	6,61	6,95	7,36	7,49	
F Konstruksi/ <i>Construction</i>	181,95	193,59	206,08	205,22	
G Perdagangan Besar dan Eceran; Reparasi Mobil dan Sepeda Motor/ <i>Wholesale and Retail Trade; Repair of Motor Vehicles and Motorcycles</i>	234,64	249,13	264,32	258,14	
H Transportasi dan Pergudangan/ <i>Transportation and Storage</i>	52,93	56,31	58,73	50,59	
I Penyediaan Akomodasi dan Makan Minum/ <i>Accommodation and Food Service Activities</i>	39,29	41,12	42,91	40,62	
J Informasi dan Komunikasi/ <i>Information and Communication</i>	23,86	24,81	25,66	26,11	
K Jasa Keuangan dan Asuransi/ <i>Financial and Insurance Activities</i>	75,70	82,00	87,68	87,29	

Lanjutan Tabel/*Continued Table* 12.2

Lapangan Usaha/ <i>Industry</i>		2017	2018	2019	2020 ^x	2021 ^{xx}
(1)		(2)	(3)	(4)	(5)	(6)
L	Real Estat/ <i>Real Estate Activities</i>	3,56	3,63	3,70	3,69	
M,N	Jasa Perusahaan/ <i>Business Activities</i>	7,64	7,87	8,08	8,03	
O	Administrasi Pemerintahan, Pertahanan, dan Jaminan Sosial Wajib/ <i>Public Administration and Defence; Compulsory Social Security</i>	382,47	409,16	437,90	437,83	
P	Jasa Pendidikan/ <i>Education</i>	88,64	93,78	99,45	99,45	
Q	Jasa Kesehatan dan Kegiatan Sosial/ <i>Human Health and Social Work Activities</i>	56,83	59,36	62,75	65,85	
R,S,T,U	Jasa Lainnya/ <i>Other Services Activities</i>	28,45	29,58	30,56	30,18	
Produk Domestik Regional Bruto Gross Regional Domestic Product		1 758,91	1 862,20	1 971,23	1 966,83	

Sumber/*Source*: BPS Kabupaten Maluku Tenggara, berbagai sensus, survei, dan sumber lain/*BPS-Statistics of Maluku Tenggara Regency, various census, survey, and other sources*

Tabel
Table 12.3

Distribusi Persentase Produk Domestik Regional Bruto Atas Dasar Harga Berlaku Menurut Lapangan Usaha di Kabupaten Maluku Tenggara, 2017–2021
Percentage Distribution of Gross Regional Domestic Product at Current Market Prices by Industry in Maluku Tenggara Regency, 2017–2021

Lapangan Usaha/Industry	2017	2018	2019	2020^x	2021^{xx}
(1)	(2)	(3)	(4)	(5)	(6)
A Pertanian, Kehutanan, dan Perikanan/ <i>Agriculture, Forestry, and Fishing</i>	30,00	29,61	29,38	30,00	
B Pertambangan dan Penggalian/ <i>Mining and Quarrying</i>	0,47	0,46	0,46	0,46	
C Industri Pengolahan/ <i>Manufacturing</i>	1,38	1,37	1,35	1,33	
D Pengadaan Listrik dan Gas/ <i>Electricity and Gas</i>	0,08	0,08	0,08	0,08	
E Pengadaan Air; Pengelolaan Sampah, Limbah, dan Daur Ulang/ <i>Water Supply; Sewerage, Waste Management, and Remediation Activities</i>	0,37	0,37	0,37	0,37	
F Konstruksi/ <i>Construction</i>	10,85	10,98	11,02	11,02	
G Perdagangan Besar dan Eceran; Reparasi Mobil dan Sepeda Motor/ <i>Wholesale and Retail Trade; Repair of Motor Vehicles and Motorcycles</i>	12,40	12,35	12,33	12,06	
H Transportasi dan Pergudangan/ <i>Transportation and Storage</i>	3,00	3,00	3,03	2,57	
I Penyediaan Akomodasi dan Makan Minum/ <i>Accommodation and Food Service Activities</i>	2,33	2,28	2,24	2,11	
J Informasi dan Komunikasi/ <i>Information and Communication</i>	1,09	1,10	1,07	1,10	
K Jasa Keuangan dan Asuransi/ <i>Financial and Insurance Activities</i>	3,91	4,06	4,08	4,00	

Lanjutan Tabel/*Continued Table* 12.3

Lapangan Usaha/ <i>Industry</i>		2017	2018	2019	2020 ^x	2021 ^{xx}
(1)		(2)	(3)	(4)	(5)	(6)
L	Real Estat/ <i>Real Estate Activities</i>	0,18	0,17	0,16	0,16	
M,N	Jasa Perusahaan/ <i>Business Activities</i>	0,38	0,37	0,35	0,35	
O	Administrasi Pemerintahan, Pertahanan, dan Jaminan Sosial Wajib/ <i>Public Administration and Defence; Compulsory Social Security</i>	23,96	24,40	24,77	24,91	
P	Jasa Pendidikan/ <i>Education</i>	5,05	4,96	4,91	4,94	
Q	Jasa Kesehatan dan Kegiatan Sosial/ <i>Human Health and Social Work Activities</i>	3,00	2,95	2,95	3,09	
R,S,T,U	Jasa Lainnya/ <i>Other Services Activities</i>	1,54	1,49	1,45	1,43	
Produk Domestik Regional Bruto Gross Regional Domestic Product		100,00	100,00	100,00	100,00	

Sumber/*Source*: BPS Kabupaten Maluku Tenggara, berbagai sensus, survei, dan sumber lain/*BPS-Statistics of Maluku Tenggara Regency, various census, survey, and other sources*

Tabel
Table 12.4

Laju Pertumbuhan Produk Domestik Regional Bruto Atas Dasar Harga Konstan 2010 Menurut Lapangan Usaha di Kabupaten Maluku Tenggara (persen), 2017–2021
Growth Rate of Gross Regional Domestic Product at 2010 Constant Market Prices by Industry in Maluku Tenggara Regency (percent), 2017–2021

Lapangan Usaha/Industry	2017	2018	2019	2020^x	2021^{xx}
(1)	(2)	(3)	(4)	(5)	(6)
A Pertanian, Kehutanan, dan Perikanan/ <i>Agriculture, Forestry, and Fishing</i>	4,60	4,94	5,17	1,80	
B Pertambangan dan Penggalian/ <i>Mining and Quarrying</i>	6,91	6,13	5,39	-0,04	
C Industri Pengolahan/ <i>Manufacturing</i>	6,38	5,07	4,66	-2,07	
D Pengadaan Listrik dan Gas/ <i>Electricity and Gas</i>	1,61	3,58	2,15	6,10	
E Pengadaan Air; Pengelolaan Sampah, Limbah, dan Daur Ulang/ <i>Water Supply; Sewerage, Waste Management, and Remediation Activities</i>	5,86	5,23	5,84	1,78	
F Konstruksi/ <i>Construction</i>	5,79	6,39	6,45	-0,41	
G Perdagangan Besar dan Eceran; Reparasi Mobil dan Sepeda Motor/ <i>Wholesale and Retail Trade; Repair of Motor Vehicles and Motorcycles</i>	8,00	6,18	6,10	-2,34	
H Transportasi dan Pergudangan/ <i>Transportation and Storage</i>	6,87	6,38	4,30	-13,87	
I Penyediaan Akomodasi dan Makan Minum/ <i>Accommodation and Food Service Activities</i>	3,34	4,66	4,36	-5,35	
J Informasi dan Komunikasi/ <i>Information and Communication</i>	3,48	3,97	3,46	1,74	
K Jasa Keuangan dan Asuransi/ <i>Financial and Insurance Activities</i>	8,37	8,32	6,93	-0,45	

Lanjutan Tabel/*Continued Table 12.4*

Lapangan Usaha/ <i>Industry</i>		2017	2018	2019	2020 ^x	2021 ^{xx}
(1)		(2)	(3)	(4)	(5)	(6)
L	Real Estat/ <i>Real Estate Activities</i>	2,35	1,95	1,86	-0,15	
M,N	Jasa Perusahaan/ <i>Business Activities</i>	2,82	3,03	2,62	-0,56	
O	Administrasi Pemerintahan, Pertahanan, dan Jaminan Sosial Wajib/ <i>Public Administration and Defence; Compulsory Social Security</i>	6,86	6,98	7,03	-0,02	
P	Jasa Pendidikan/ <i>Education</i>	5,94	5,79	6,06	-0,01	
Q	Jasa Kesehatan dan Kegiatan Sosial/ <i>Human Health and Social Work Activities</i>	5,33	4,45	5,71	4,94	
R,S,T,U	Jasa Lainnya/ <i>Other Services Activities</i>	2,21	3,97	3,31	-1,25	
Produk Domestik Regional Bruto Gross Regional Domestic Product		5,91	5,87	5,85	-0,22	

Sumber/*Source*: BPS Kabupaten Maluku Tenggara, berbagai sensus, survei, dan sumber lain/*BPS-Statistics of Maluku Tenggara Regency, various census, survey, and other sources*

Tabel
Table 12.5

Indeks Harga Implisit Produk Domestik Regional Bruto Menurut Lapangan Usaha di Kabupaten Maluku Tenggara (2010=100), 2016–2020
Implicit Price Index of Gross Regional Domestic Product by Industry in Maluku Tenggara Regency (2010=100), 2016–2020

Lapangan Usaha/Industry	2017	2018	2019	2020^x	2021^{xx}
(1)	(2)	(3)	(4)	(5)	(6)
A Pertanian, Kehutanan, dan Perikanan/ <i>Agriculture, Forestry, and Fishing</i>	152,59	155,65	158,58	160,84	
B Pertambangan dan Penggalian/ <i>Mining and Quarrying</i>	148,48	150,61	152,90	154,84	
C Industri Pengolahan/ <i>Manufacturing</i>	155,41	159,67	162,00	164,61	
D Pengadaan Listrik dan Gas/ <i>Electricity and Gas</i>	125,79	127,26	128,40	129,27	
E Pengadaan Air; Pengelolaan Sampah, Limbah, dan Daur Ulang/ <i>Water Supply; Sewerage, Waste Management, and Remediation Activities</i>	155,47	157,67	160,24	161,81	
F Konstruksi/ <i>Construction</i>	164,25	169,38	172,41	175,09	
G Perdagangan Besar dan Eceran; Reparasi Mobil dan Sepeda Motor/ <i>Wholesale and Retail Trade; Repair of Motor Vehicles and Motorcycles</i>	145,50	148,05	150,40	152,38	
H Transportasi dan Pergudangan/ <i>Transportation and Storage</i>	155,91	158,92	166,61	165,67	
I Penyediaan Akomodasi dan Makan Minum/ <i>Accommodation and Food Service Activities</i>	163,49	165,76	168,65	169,58	
J Informasi dan Komunikasi/ <i>Information and Communication</i>	126,22	132,29	134,94	136,88	
K Jasa Keuangan dan Asuransi/ <i>Financial and Insurance Activities</i>	142,39	147,91	150,15	149,25	

Lanjutan Tabel/*Continued Table* 12.5

Lapangan Usaha/ <i>Industry</i>		2017	2018	2019	2020 ^x	2021 ^{xx}
(1)		(2)	(3)	(4)	(5)	(6)
L	Real Estat/ <i>Real Estate Activities</i>	137,41	139,90	140,86	141,68	
M,N	Jasa Perusahaan/ <i>Business Activities</i>	135,23	139,83	141,55	143,70	
O	Administrasi Pemerintahan, Pertahanan, dan Jaminan Sosial Wajib/ <i>Public Administration and Defence; Compulsory Social Security</i>	172,48	178,14	182,40	185,52	
P	Jasa Pendidikan/ <i>Education</i>	157,02	157,90	159,25	161,91	
Q	Jasa Kesehatan dan Kegiatan Sosial/ <i>Human Health and Social Work Activities</i>	145,50	148,65	151,67	153,16	
R,S,T,U	Jasa Lainnya/ <i>Other Services Activities</i>	148,68	150,35	152,70	154,53	
Produk Domestik Regional Bruto Gross Regional Domestic Product		156,55	160,39	163,61	165,77	

Sumber/*Source*: BPS Kabupaten Maluku Tenggara, berbagai sensus, survei, dan sumber lain/*BPS-Statistics of Maluku Tenggara Regency, various census, survey, and other sources*

Tabel
Table 12.6

Laju Pertumbuhan Indeks Harga Implisit Produk Domestik Regional Bruto Menurut Lapangan Usaha di Kabupaten Maluku Tenggara (persen), 2016–2020
Growth Rate of Implicit Price Index of Gross Regional Domestic Product by Industry in Maluku Tenggara Regency (percent), 2016–2020

Lapangan Usaha/Industry	2017	2018	2019	2020^x	2021^{xx}
(1)	(2)	(3)	(4)	(5)	(6)
A Pertanian, Kehutanan, dan Perikanan/ <i>Agriculture, Forestry, and Fishing</i>	3,86	2,01	1,88	1,42	
B Pertambangan dan Penggalian/ <i>Mining and Quarrying</i>	2,79	1,43	1,52	1,27	
C Industri Pengolahan/ <i>Manufacturing</i>	3,83	2,74	1,45	1,62	
D Pengadaan Listrik dan Gas/ <i>Electricity and Gas</i>	11,82	1,17	0,90	0,68	
E Pengadaan Air; Pengelolaan Sampah, Limbah, dan Daur Ulang/ <i>Water Supply; Sewerage, Waste Management, and Remediation Activities</i>	4,79	1,42	1,63	0,98	
F Konstruksi/ <i>Construction</i>	2,89	3,12	1,79	1,56	
G Perdagangan Besar dan Eceran; Reparasi Mobil dan Sepeda Motor/ <i>Wholesale and Retail Trade; Repair of Motor Vehicles and Motorcycles</i>	4,65	1,75	1,59	1,31	
H Transportasi dan Pergudangan/ <i>Transportation and Storage</i>	5,68	1,94	4,84	-0,56	
I Penyediaan Akomodasi dan Makan Minum/ <i>Accommodation and Food Service Activities</i>	3,65	1,39	1,74	0,55	
J Informasi dan Komunikasi/ <i>Information and Communication</i>	2,53	4,81	2,01	1,43	
K Jasa Keuangan dan Asuransi/ <i>Financial and Insurance Activities</i>	4,30	3,88	1,51	-0,60	

Lanjutan Tabel/*Continued Table 12.6*

Lapangan Usaha/ <i>Industry</i>		2017	2018	2019	2020 ^x	2021 ^{xx}
(1)		(2)	(3)	(4)	(5)	(6)
L	Real Estat/ <i>Real Estate Activities</i>	2,11	1,81	0,68	0,58	
M,N	Jasa Perusahaan/ <i>Business Activities</i>	3,54	3,41	1,23	1,52	
O	Administrasi Pemerintahan, Pertahanan, dan Jaminan Sosial Wajib/ <i>Public Administration and Defence; Compulsory Social Security</i>	4,57	3,28	2,39	1,72	
P	Jasa Pendidikan/ <i>Education</i>	3,28	0,56	0,85	1,67	
Q	Jasa Kesehatan dan Kegiatan Sosial/ <i>Human Health and Social Work Activities</i>	3,93	2,17	2,03	0,98	
R,S,T,U	Jasa Lainnya/ <i>Other Services Activities</i>	2,57	1,12	1,56	1,19	
Produk Domestik Regional Bruto Gross Regional Domestic Product		4,03	2,45	2,01	1,32	

Sumber/*Source*: BPS Kabupaten Maluku Tenggara, berbagai sensus, survei, dan sumber lain/*BPS-Statistics of Maluku Tenggara Regency, various census, survey, and other sources*

Tabel
Table 12.7

Produk Domestik Regional Bruto Atas Dasar Harga Berlaku Menurut Jenis Pengeluaran di Kabupaten Maluku Tenggara (miliar rupiah), 2016–2020
Gross Regional Domestic Product at Current Market Prices by Type of Expenditure in Maluku Tenggara Regency (billion rupiahs), 2016–2020

Jenis Pengeluaran Type of Expenditure	2017	2018	2019	2020^x	2021^{xx}
(1)	(2)	(3)	(4)	(5)	(6)
Pengeluaran Konsumsi Rumah Tangga <i>Household Consumption Expenditure</i>	1 801,35	1 901,86	2 059,54	2 075,09	
Pengeluaran Konsumsi LNPR <i>NPISH Consumption Expenditure</i>	65,05	71,68	78,07	82,61	
Pengeluaran Konsumsi Pemerintah <i>Government Consumption Expenditure</i>	1 178,88	1 218,57	1 261,24	1 290,42	
Pembentukan Modal Tetap Bruto <i>Gross Fixed Capital Formation</i>	1 026,17	1 166,99	1 226,26	1 208,38	
Perubahan Inventori <i>Changes in Inventories</i>	23,20	26,16	27,83	30,09	
Net Ekspor Barang dan Jasa <i>Net Exports of Goods and Services</i>	-1 341,08	-1 398,50	-1 427,83	-1 426,19	
Produk Domestik Regional Bruto Gross Regional Domestic Product	2 753,58	2 986,77	3 225,12	3 260,40	

Sumber/Source: BPS, berbagai sensus, survei dan sumber lain/BPS-Statistics Indonesia, various census, survey, and other sources

Tabel
Table 12.8

Produk Domestik Regional Bruto Atas Dasar Harga Konstan 2010 Menurut Jenis Pengeluaran di Kabupaten Maluku Tenggara (miliar rupiah), 2016–2020
Gross Regional Domestic Product at 2010 Constant Market Prices by Type of Expenditure in Maluku Tenggara Regency (billion rupiahs), 2016–2020

Jenis Pengeluaran Type of Expenditure	2017	2018	2019	2020^x	2021^{xx}
(1)	(2)	(3)	(4)	(5)	(6)
Pengeluaran Konsumsi Rumah Tangga <i>Household Consumption Expenditure</i>	1 145,04	1 190,85	1 235,68	1 234,52	
Pengeluaran Konsumsi LNPR <i>NPISH Consumption Expenditure</i>	52,74	56,15	58,98	58,71	
Pengeluaran Konsumsi Pemerintah <i>Government Consumption Expenditure</i>	808,10	813,91	797,85	798,71	
Pembentukan Modal Tetap Bruto <i>Gross Fixed Capital Formation</i>	705,57	759,91	791,10	773,02	
Perubahan Inventori <i>Changes in Inventories</i>	15,53	16,45	16,55	17,23	
Net Ekspor Barang dan Jasa <i>Net Exports of Goods and Services</i>	-968,07	-975,07	-928,93	-915,37	
Produk Domestik Regional Bruto Gross Regional Domestic Product	1 758,91	1 862,20	1 971,23	1 966,83	

Sumber/Source: BPS, berbagai sensus, survei dan sumber lain/BPS-Statistics Indonesia, various census, survey, and other sources

Tabel
Table 12.9**Distribusi Persentase Produk Domestik Regional Bruto Atas Dasar Harga Berlaku Menurut Jenis Pengeluaran di Kabupaten Maluku Tenggara (miliar rupiah), 2016–2020****Percentage Distribution of Gross Regional Domestic Product at Current Market Prices by Type of Expenditure in Maluku Tenggara Regency (billion rupiahs), 2016–2020**

Jenis Pengeluaran Type of Expenditure	2017	2018	2019	2020^x	2021^{xx}
(1)	(2)	(3)	(4)	(5)	(6)
Pengeluaran Konsumsi Rumah Tangga <i>Household Consumption Expenditure</i>	65,42	63,68	63,86	63,65	
Pengeluaran Konsumsi LNPR <i>NPISH Consumption Expenditure</i>	2,36	2,40	2,42	2,53	
Pengeluaran Konsumsi Pemerintah <i>Government Consumption Expenditure</i>	42,81	40,80	39,11	39,58	
Pembentukan Modal Tetap Bruto <i>Gross Fixed Capital Formation</i>	37,27	39,07	38,02	37,06	
Perubahan Inventori <i>Changes in Inventories</i>	0,84	0,88	0,86	0,92	
Net Ekspor Barang dan Jasa <i>Net Exports of Goods and Services</i>	48,70	46,82	44,27	43,74	
Produk Domestik Regional Bruto Gross Regional Domestic Product	100,00	100,00	100,00	100,00	

Sumber/Source: BPS, berbagai sensus, survei dan sumber lain/BPS-Statistics Indonesia, various census, survey, and other sources

Tabel
Table 12.10

Laju Pertumbuhan Produk Domestik Regional Bruto Atas Dasar Harga Konstan 2010 Menurut Jenis Pengeluaran di Kabupaten Maluku Tenggara (miliar rupiah), 2016–2020

Growth Rate of Gross Regional Domestic Product at 2010 Constant Market Prices by Type of Expenditure in Maluku Tenggara Regency (billion rupiahs), 2016–2020

Jenis Pengeluaran Type of Expenditure	2017	2018	2019	2020^x	2021^{xx}
(1)	(2)	(3)	(4)	(5)	(6)
Pengeluaran Konsumsi Rumah Tangga <i>Household Consumption Expenditure</i>	4,77	4,00	3,76	-0,09	
Pengeluaran Konsumsi LNPR <i>NPISH Consumption Expenditure</i>	3,09	6,46	5,04	-0,45	
Pengeluaran Konsumsi Pemerintah <i>Government Consumption Expenditure</i>	3,28	0,72	-1,97	0,11	
Pembentukan Modal Tetap Bruto <i>Gross Fixed Capital Formation</i>	5,51	7,70	4,11	-2,29	
Perubahan Inventori <i>Changes in Inventories</i>	–	–	–	–	
Net Ekspor Barang dan Jasa <i>Net Exports of Goods and Services</i>	–	–	–	–	
Produk Domestik Regional Bruto Gross Regional Domestic Product	5,91	5,87	5,85	-0,22	

Sumber/Source: BPS, berbagai sensus, survei dan sumber lain/BPS-Statistics Indonesia, various census, survey, and other sources

Tabel
Table 12.11

Laju Pertumbuhan Indeks Harga Implisit Produk Domestik Regional Bruto Menurut Jenis Pengeluaran di Kabupaten Maluku Tenggara (miliar rupiah), 2016–2020

Growth Rate of Implicit Price Index of Gross Regional Domestic Product by Type of Expenditure in Maluku Tenggara Regency (billion rupiahs), 2016–2020

Jenis Pengeluaran Type of Expenditure	2017	2018	2019	2020^x	2021^{xx}
(1)	(2)	(3)	(4)	(5)	(6)
Pengeluaran Konsumsi Rumah Tangga <i>Household Consumption Expenditure</i>	5,18	1,52	4,36	0,85	
Pengeluaran Konsumsi LNPR <i>NPISH Consumption Expenditure</i>	2,32	3,50	3,69	6,29	
Pengeluaran Konsumsi Pemerintah <i>Government Consumption Expenditure</i>	3,56	2,63	5,59	2,20	
Pembentukan Modal Tetap Bruto <i>Gross Fixed Capital Formation</i>	5,66	5,59	0,94	0,85	
Perubahan Inventori <i>Changes in Inventories</i>	–	–	–	–	
Net Ekspor Barang dan Jasa <i>Net Exports of Goods and Services</i>	–	–	–	–	
Produk Domestik Regional Bruto <i>Gross Regional Domestic Product</i>	4,03	2,45	2,01	1,32	

Sumber/Source: BPS, berbagai sensus, survei dan sumber lain/BPS-Statistics Indonesia, various census, survey, and other sources

BAB 12

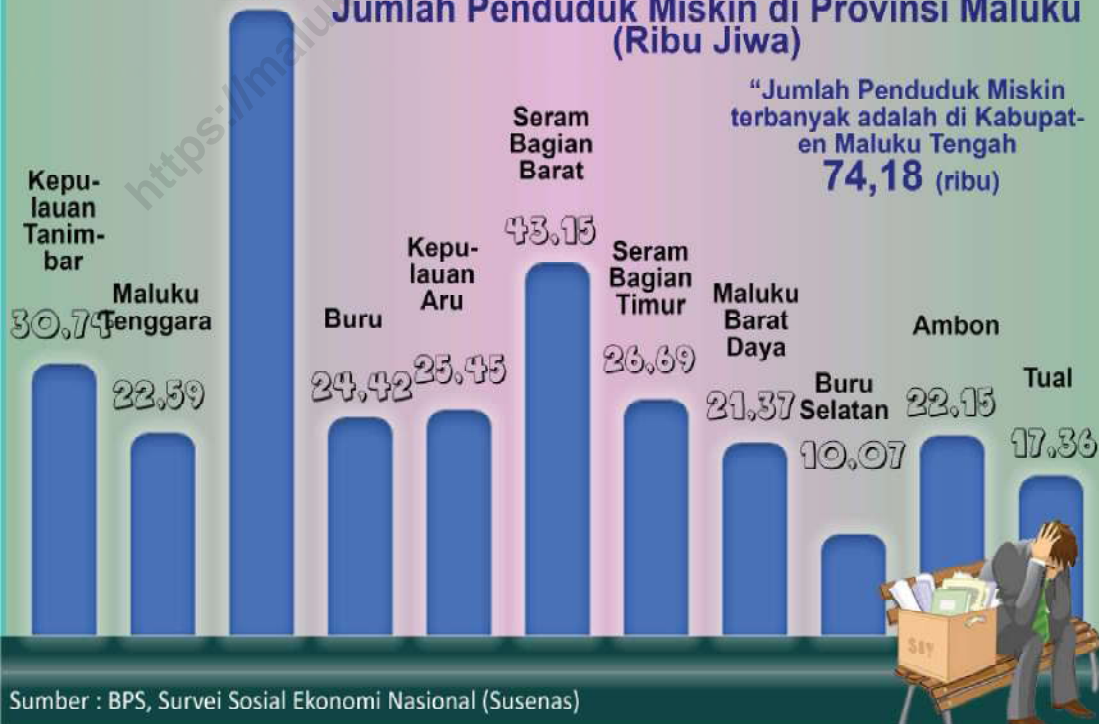
PERBANDINGAN ANTAR KABUPATEN/KOTA

REGENCY/MUNICIPAL COMPARISON



Jumlah Penduduk Miskin di Provinsi Maluku (Ribu Jiwa)

"Jumlah Penduduk Miskin terbanyak adalah di Kabupaten Maluku Tengah
74,18 (ribu)



PENJELASAN TEKNIS

TECHNICAL NOTES

1. Sumber data yang digunakan dalam bab ini berasal dari Badan Pusat Statistik Republik Indonesia (BPS-RI).
2. Penduduk adalah semua orang yang berdomisili di wilayah geografis Republik Indonesia selama 6 bulan atau lebih dan atau mereka yang berdomisili kurang dari 6 bulan tetapi bertujuan untuk menetap.
3. Data jumlah penduduk bersumber dari data proyeksi Sensus Penduduk 2010. Data tersebut memproyeksikan dari tahun 2010-2035.
4. Laju Pertumbuhan Ekonomi merupakan tabel turunan dari perhitungan Pendapatan Regional Bruto (PDRB). Produk Domestik Regional Bruto atas dasar harga pasar adalah jumlah nilai tambah bruto (gross value added) yang timbul dari seluruh sektor perekonomian di suatu wilayah. Nilai tambah adalah nilai yang ditambahkan dari kombinasi faktor produksi dan bahan baku dalam proses produksi. Penghitungan nilai tambah adalah nilai produksi (output) dikurangi biaya antara. Nilai tambah bruto di sini mencakup komponen-komponen pendapatan faktor (upah dan gaji, bunga, sewa tanah dan keuntungan), penyusutan dan pajak tidak langsung neto. Jadi dengan menjumlahkan nilai

1. *Source of data used in this chapter comes from the BPS Statistics Indonesia (BPS-RI).*
2. *Residents are all people who live in the geographical area of the Republic of Indonesia for 6 months or more and or who are domiciled for less than 6 months but aim to settle.*
3. *Data on population is sourced from the 2010 Population Census projection data. The data is projected from 2010-2035.*
4. *Economic Growth Rate is a derived table from the calculation of Gross Regional Income (GRDP). Gross Regional Domestic Product at market prices is the amount of gross value added arising from all economic sectors in a region. Added value is the value added from a combination of factors of production and raw materials in the production process. Value added calculation is the value of production (output) minus the intermediate costs. Gross value added here includes components of income factors (wages and salaries, interest, land rent and profits), depreciation and net indirect taxes. So by adding up the gross added value of each sector and adding up the gross added value of all these sectors, a Gross Regional Domestic*

tambah bruto dari masing-masing sektor dan menjumlahkan nilai tambah bruto dari seluruh sektor tadi, akan diperoleh Produk Domestik Regional Bruto atas dasar harga pasar.

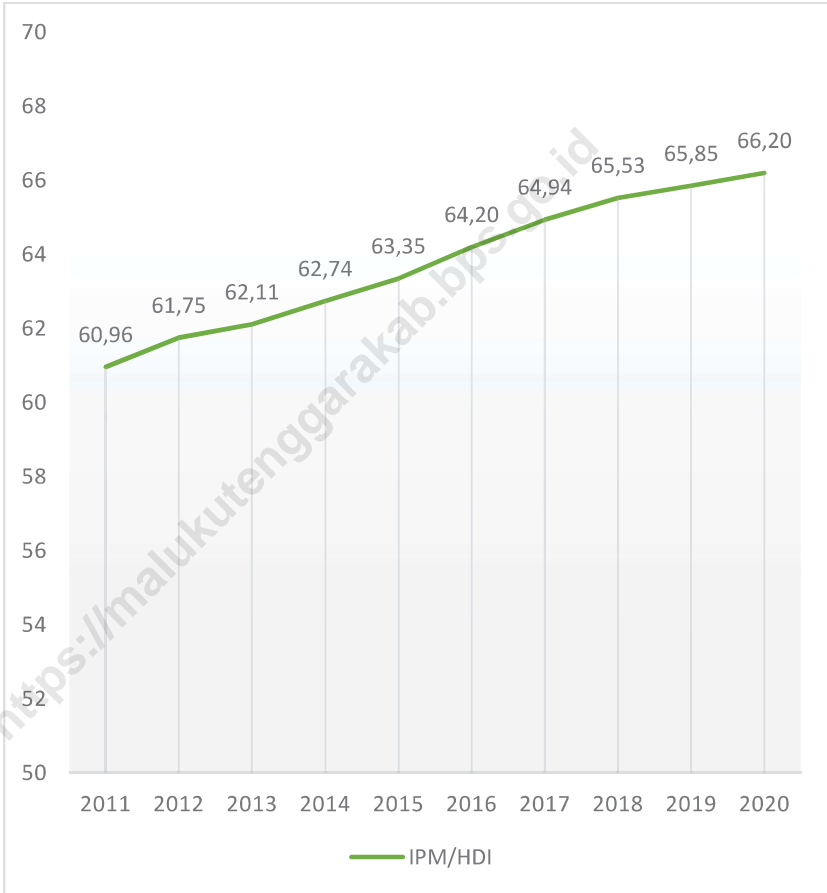
5. Penghitungan penduduk miskin berasal dari Survei Sosial Ekonomi Nasional (Susenas). Susenas dilaksanakan oleh BPS pada bulan Maret dan Bulan September setiap tahunnya. Survei Sosial Ekonomi Nasional (Susenas) merupakan salah satu survei rutin Badan Pusat Statistik (BPS) yang menjadi sumber data utama untuk kegiatan pembangunan di bidang sosial dan ekonomi. Indikator yang dihasilkan dari susenas menjadi rujukan utama memantau perkembangan pencapaian Sustainable Development Goals (SDGs) setiap tahunnya hingga tahun 2030.
6. Indeks Pembangunan Manusia (IPM) menjelaskan bagaimana penduduk dapat mengakses hasil pembangunan dalam memperoleh pendapatan, kesehatan, pendidikan, dan sebagainya. IPM diperkenalkan oleh United Nations Development Programme (UNDP) pada tahun 1990 dan dipublikasikan secara berkala dalam laporan tahunan Human Development Report (HDR). Komponen pembentuk IPM yaitu : Angka Harapan Hidup, Pendidikan, dan Standar layak hidup.

Product will be obtained at the market price.

5. *The calculation of the poor population comes from the National Socio-Economic Survey (Susenas). Susenas is carried out by Statistics-Indonesia in March and September each year. The National Socio-Economic Survey (Susenas) is one of the regular surveys of Statistics-Indonesia which is the main source of data for development activities in the social and economic fields. Indicators generated from the National Socio-Economic Survey become the main reference for monitoring the progress of achieving Sustainable Development Goals (SDGs) every year until 2030.*
6. *The Human Development Index (HDI) explains how the population can access the results of development in obtaining income, health, education, and so on. HDI was introduced by the United Nations Development Program (UNDP) in 1990 and is published regularly in the annual Human Development Report (HDR) report. The components that make up HDI are: Life Expectancy, Education, and Living Standard.*

Gambar 13.1
Figures

Indeks Pembangunan Manusia Kabupaten Maluku Tenggara, 2011–2021
Human Development Index of Maluku Tenggara Regency, 2011–2021



Sumber/Source: Badan Pusat Statistik
BPS-Statistics Indonesia

Tabel
Table 13.1

Jumlah Penduduk Menurut Kabupaten/Kota di Provinsi Maluku, 2021
Population by Regency/Municipality in Maluku Province, 2021

Kabupaten/Kota <i>Regency/Municipality</i>	Laki-laki <i>Male</i>	Perempuan <i>Female</i>	Jumlah <i>Total</i>
(1)	(2)	(3)	(4)
Kepulauan Tanimbar			
Maluku Tenggara			
Maluku Tengah			
Buru			
Kepulauan Aru			
Seram Bagian Barat			
Seram Bagian Timur			
Maluku Barat Daya			
Buru Selatan			
Kota Ambon			
Kota Tual			
Tanjung Sial ¹ + Samasuru ¹			
Maluku			

Catatan/Note: ¹ Bagian dari Kabupaten Maluku Tengah dan Kabupaten Seram Bagian Barat/*Part of Maluku Tengah Regency and Seram Bagian Barat Regency*

Sumber/Source:

Tabel
Table 13.2

Laju Pertumbuhan Produk Domestik Regional Bruto Atas Dasar Harga Konstan 2010 Menurut Kabupaten/Kota di Provinsi Maluku (persen), 2016–2021
Rate of Growth of Gross Regional Domestic Products at Constant 2010 Prices by Regency/Municipality in Maluku Province (percent), 2016–2021

Kabupaten/Kota Regency/Municipality	2017	2018	2019	2020 ^x	2021 ^{xx}
(1)	(2)	(3)	(4)	(5)	(6)
Kepulauan Tanimbar	5,90	5,99	5,98	-0,03	
Maluku Tenggara	5,91	5,87	5,85	-0,22	
Maluku Tengah	5,81	5,92	5,83	-0,40	
Buru	6,01	6,22	6,06	-0,02	
Kepulauan Aru	5,92	6,05	5,82	-0,04	
Seram Bagian Barat	5,88	5,95	5,56	-0,17	
Seram Bagian Timur	3,34	0,38	1,00	-0,06	
Maluku Barat Daya	6,09	6,13	5,99	-0,13	
Buru Selatan	6,13	6,02	5,88	-0,01	
Kota Ambon	6,17	6,21	5,78	-1,95	
Kota Tual	5,74	5,98	5,87	-0,18	
Maluku	5,82	5,91	5,41	-0,92	

Sumber/Source: BPS, berbagai sensus, survei, dan sumber lain/BPS-Statistics of Indonesia, various census, survey, and other sources

Tabel
Table 13.3**Jumlah Penduduk Miskin Menurut Kabupaten/Kota di
Provinsi Maluku (ribu), 2017–2021**
**Number of Poor Population by Regency/Municipality in
Maluku Province (thousand), 2017–2021**

Kabupaten/Kota Regency/Municipality	2017	2018	2019	2020	2021
(1)	(2)	(3)	(4)	(5)	(6)
Kepulauan Tanimbar	30,67	31,53	30,76	30,74	
Maluku Tenggara	23,69	23,16	22,69	22,59	
Maluku Tengah	78,72	74,85	74,80	74,18	
Buru	23,44	23,62	23,89	24,42	
Kepulauan Aru	25,37	25,68	25,62	25,45	
Seram Bagian Barat	43,44	43,77	43,14	43,15	
Seram Bagian Timur	26,23	26,64	26,44	26,69	
Maluku Barat Daya	21,94	21,98	21,49	21,37	
Buru Selatan	10,28	10,12	10,17	10,07	
Kota Ambon	19,64	21,61	21,66	22,15	
Kota Tual	17,09	17,13	17,03	17,36	
Maluku	320,51	320,09	317,69	318,19	

Sumber/Source: BPS, Survei Sosial Ekonomi Nasional (Susenas)/BPS-Statistics Indonesia, National Socioeconomic Survey

Tabel
Table 13.4

**Indeks Pembangunan Manusia Menurut Kabupaten/Kota
di Provinsi Maluku, 2016–2020**
*Human Development Index by Regency/Municipality in
Maluku Province, 2016–2020*

Kabupaten/Kota Regency/Municipality	2017	2018	2019	2020	2021
(1)	(2)	(3)	(4)	(5)	(6)
Kepulauan Tanimbar	61,64	62,39	62,86	62,86	
Maluku Tenggara	64,94	65,53	65,85	66,20	
Maluku Tengah	70,09	70,60	71,25	71,25	
Buru	67,61	68,25	68,91	68,95	
Kepulauan Aru	62,13	63,12	63,64	63,71	
Seram Bagian Barat	64,34	65,14	65,49	65,62	
Seram Bagian Timur	62,06	62,98	63,74	64,12	
Maluku Barat Daya	60,16	60,64	61,55	61,90	
Buru Selatan	62,75	63,62	64,42	64,69	
Kota Ambon	79,82	80,24	80,81	80,84	
Kota Tual	66,25	67,21	67,74	67,96	
Maluku	68.19	68.87	69.45	69.49	

Sumber/Source: Badan Pusat Statistik /BPS-Statistics Indonesia

ST 2023

SENSUS PERTANIAN

BerAKHLAK

Berorientasi Pelayanan Akuntabel Kompeten
Kerminis Loyal Adaptif Kolaboratif

DATA

MENCERDASKAN BANGSA

Enlighten The Nation



**BADAN PUSAT STATISTIK
KABUPATEN MALUKU TENGGARA**
BPS - Statistics of Maluku Tenggara Regency

Telp. (0916) 23484 E-mail : bps8102@bps.go.id

Homepage : <https://malukutenggarakab.bps.go.id>

