

Katalog/Catalog: 11020001.7606

**KABUPATEN MAMUJU TENGAH**  
**DALAM ANGKA**  
**MAMUJU TENGAH REGENCY**  
**IN FIGURES**  
**2022**



**BADAN PUSAT STATISTIK**  
**KABUPATEN MAMUJU**  
**BPS-STATISTICS OF MAMUJU REGENCY**

**KABUPATEN MAMUJU TENGAH**  
**DALAM ANGKA**  
**MAMUJU TENGAH REGENCY**  
**IN FIGURES**  
**2022**



**KABUPATEN MAMUJU TENGAH DALAM ANGKA**  
***Mamuju Tengah Regency in Figures***  
**2021**

**ISSN:** 2655-0423

**No. Publikasi/Publication Number:** 76060.2101

**Katalog /Catalog:** 1102001.7606

**Ukuran Buku/Book Size:** 14,8 cm x 21 cm

**Jumlah Halaman/Number of Pages :** xxxii + 258 hal/pages

**Naskah/Manuscript:**

BPS Kabupaten Mamuju

*BPS-Statistics of Mamuju Regency*

**Penyunting/Editor:**

BPS Kabupaten Mamuju

*BPS-Statistics of Mamuju Regency*

**Gambar Kover/Cover Design:**

BPS Kabupaten Mamuju

*BPS-Statistics of Mamuju Regency*

**Ilustrasi Kover/Cover Illustration:**

Pemandangan Kota Mamuju Tengah/*View of Mamuju Tengah Regency*

**Diterbitkan oleh/Published by:**

©BPS Kabupaten Mamuju/*BPS-Statistics of Mamuju Regency*

**Dicetak oleh/Printed by:**

**UD Rio**

**Dilarang mengumumkan, mendistribusikan, mengomunikasikan, dan/atau mengandakan sebagian atau seluruh isi buku ini untuk tujuan komersil tanpa izin tertulis dari Badan Pusat Statistik.**

***Prohibited to announce, distribute, communicate, and/or copy part or all of this book for commercial purpose without permission from BPS-Statistics Indonesia.***

## **TIM PENYUSUN/TEAM MEMBERS**

### **Pengarah/Director**

Achmad Nasir S.Si, MM

### **Penanggung Jawab/Persons in Charge**

Achmad Nasir S.Si, MM

### **Penyunting/Editors**

Hirlan Khaeri, S.ST. M.Stat. • Muhammad Nurhadi, S.ST., MSE. •  
Didiq Rosadi Ali, S.ST. • Oquie Yovy, S.E., Mec.Dev. • Nurhayati, S.E.

### **Pengolah Data dan Penulis Naskah/Data Processing and Authors**

Monanta Alfiareza, S.Tr.Stat • Kukuh Adhi Hatmanto, S.Tr.Stat. • Alsha Aurora  
Khansha Zein, S.Tr.Stat. • Syfa Aulia Rahmi, S.ST. • Prima Khaisar Islam S.Tr.Stat.

### **Penata Letak/Layout Designers**

Hirlan Khaeri, S.ST., M.Stat. • Monanta Alfiareza, S.Tr.Stat.

### **Pegumpul Data/ Data Collector**

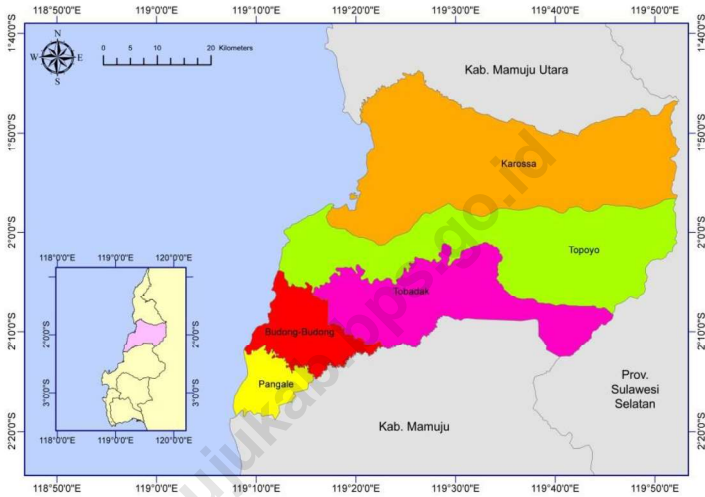
Muhammad Nur SE • Dedi Siswanto

## **KONTRIBUTOR DATA/DATA CONTRIBUTOR**

1. Badan Meteorologi Klimatologi dan Geofisika/*Meteorological, Climatology, and Geophysical Agency*
2. Badan Pusat Statistik Kabupaten Mamuju Tengah/*BPS-Statistics of Mamuju Tengah Regency*
3. Sekretariat DPRD Kabupaten Mamuju Tengah/*Secretariat of Regional House of Representatives of Mamuju Tengah Regency*
4. Dinas Kesehatan Kabupaten Mamuju Tengah/*Health Regional Office of Mamuju Tengah regency*
5. Dinas Koperasi Kabupaten Mamuju Tengah/*Cooperatives Office of Mamuju Tengah Regency*
6. Dinas Perikanan dan Kelautan Kabupaten Mamuju Tengah/*Marine Affairs and Fishery Office of Mamuju Tengah Regency*
7. Kementerian Agama/*Ministry of Religious Affair*
8. PT. PLN UP3 Mamuju Tengah/*PLN UP3 Mamuju Tengah, Ltd.*
9. PDAM Dinas Pekerjaan Umum dan Perumahan Rakyat Mamuju Tengah/*Regional Drinking Water Company, Public Works and Public Housing Office of Mamuju Tengah Regency*
10. Dinas kependudukan dan Pencatatan Sipil Kabupaten Mamuju Tengah/*Population and Civil Registration Office of Mamuju Tengah Regency*
11. Dinas Perdagangan Kabupaten Mamuju Tengah/*Tradeing Office of Mamuju Tengah Regency*

# PETA WILAYAH KABUPATEN MAMUJU TENGAH

## MAP OF MAMUJU TENGAH REGENCY



**KEPALA BPS KABUPATEN MAMUJU TENGAH**  
**CHIEF STATISTICIAN OF MAMUJU TENGAH REGENCY**



**Achmad Nasir S.Si, MM**



## KATA PENGANTAR

Kabupaten Mamuju Tengah Dalam Angka 2022 merupakan publikasi tahunan yang diterbitkan oleh BPS Kabupaten Mamuju. Berbeda dengan tahun 2021 pada tahun 2022 publikasi ini diterbitkan hanya satu tahap penerbitan. Data yang disajikan pada publikasi ini ialah data sekunder yang berasal dari berbagai Instansi Pemerintah di Kabupaten Mamuju Tengah serta berbagai data hasil sensus dan survei yang dilaksanakan oleh BPS Kabupaten. Dengan menjaga waktu terbit yang lebih cepat semoga dapat memenuhi kebutuhan pengguna data.

Kami menyadari bahwa publikasi ini belum sepenuhnya memenuhi harapan pihak pengguna data khususnya para perencana, namun diharapkan adanya publikasi ini dapat membantu melengkapi informasi yang diperlukan dalam proses penyusunan rencana pembangunan di Kabupaten Mamuju Tengah. Publikasi ini dapat terwujud berkat kerja sama dan bantuan dari berbagai pihak baik instansi pemerintah maupun swasta. Kepada semua pihak yang telah memberikan bantuan disampaikan penghargaan dan terima kasih yang sebesar-besarnya. Walaupun publikasi ini telah disiapkan sebaik-baiknya, namun disadari masih ada kekurangan dan kesalahan yang terjadi. Untuk perbaikan publikasi ini, tanggapan dan saran yang bersifat konstruktif dari para pemakai sangat diharapkan.

Mamuju, 23 Februari 2022  
Kepala BPS  
Kabupaten Mamuju



**Achmad Nasir S.Si, MM**





## PREFACE

*Mamuju Tengah Regency in Figures 2022 is an annual publication written by BPS-Statistics of Mamuju Regency. In contrast to 2021, in 2022 we proudly present Mamuju Tengah in figures only once. The data presented in this publication is secondary data from various Government Agencies in Mamuju Tengah Regency as well as various data from censuses and surveys conducted by Statistics of Mamuju Regency. By keeping the publish time faster, hopefully it can meet the needs of data users.*

*Honestly, this publication has not perfect yet and has not fulfilled the data users hope completely, especially for the regional development planners but hopely it can help enough to equip compilation of development planning process in this regency. This comprehensive publication has been made possible with the assistance and contribution from all governmental intitutions and private organizations. To all parties who have been involved in the preparation of this publication, We would like to express my sincerest appreciation and gratitude. Comments and constructive suggestions for the improvement of this publication are always welcome.*

Mamuju, 23 February 2022

Chief Statistician of  
Mamuju Regency

**Achmad Nasir S.Si, MM**

## DAFTAR ISI / CONTENTS

	Halaman <i>Page</i>
Kata Pengantar/ <i>Preface</i> .....	xi
Daftar Isi/ <i>Contents</i> .....	xiii
Daftar Tabel/ <i>List of Tables</i> .....	xv
Daftar Singkatan/ <i>List of Abbreviations</i> .....	xxxiii
Statistik Kunci/ <i>Key Statistics</i> .....	xxxv
1. Geografi dan Iklim/ <i>Geography and Climate</i> .....	1
2. Pemerintahan/ <i>Government</i> .....	15
3. Penduduk dan Ketenagakerjaan/ <i>Population and Employment</i> .....	35
4. Sosial dan Kesejahteraan Rakyat/ <i>Social and Welfare</i> .....	56
5. Pertanian, Kehutanan, Peternakan, dan Perikanan/ <i>Agriculture, Forestry, Livestock, and Fishery</i> .....	119
6. Industri, Pertambangan, dan Energi/ <i>Industry, Mining, and Energy</i> .....	163
7. Pariwisata/ <i>Tourism</i> .....	173
8. Transportasi dan Komunikasi/ <i>Transportation and Communication</i> .....	185
9. Perbankan, Koperasi, dan Harga-harga/ <i>Banking, Cooperative, dan Prices</i> 197	
10. Pengeluaran Penduduk/ <i>Population Expenditure</i> .....	216
11. Perdagangan/ <i>Trade</i> .....	226
12. Sistem Neraca Regional/ <i>System of Regional Accounts</i> .....	235
13. Perbandingan Antar Kabupaten/Kota/ <i>Regency/Municipal Comparison</i>	256

## DAFTAR TABEL/LIST OF TABLES

Halaman  
Page

### **GEOGRAFI DAN IKLIM**

#### **GEOGRAPHY AND CLIMATE**

##### **1.1 KEADAAN GEOGRAFI**

###### **GEOGRAPHY CONDITION**

- 1.1.1 Luas Daerah dan Jumlah Pulau Menurut Kecamatan di Kabupaten Mamuju Tengah, 2021  
*Total Area and Number of Islands by Subdistrict in Mamuju Tengah Regency, 2021* ..... 8
- 1.1.2 Tinggi Wilayah dan Jarak ke Ibukota Kabupaten/Kota Menurut Kecamatan di Kabupaten Mamuju Tengah, 2021  
*Altitude and Distance to the Capital of Regency/Municipality by Subdistrict in Mamuju Tengah Regency, 2021* ..... 10
- ##### **1.2 KEADAAN IKLIM**
- ###### **CLIMATE CONDITION**
- 1.2.1 Pengamatan Unsur Iklim Menurut Bulan di Kabupaten Mamuju Tengah, 2021  
*Observation of Climate Elements By Months in Mamuju Tengah Regency, 2021* ..... 11

### **PEMERINTAHAN**

#### **GOVERNMENT**

##### **2.1 WILAYAH ADMINISTRATIF**

###### **ADMINISTRATIVE AREA**

- 2.1.1 Jumlah Desa<sup>1</sup>/Kelurahan Menurut Kecamatan di Kabupaten Mamuju Tengah, 2017–2021  
*Number of Villages<sup>1</sup>/Kelurahan by Subdistrict in Mamuju Tengah Regency, 2017–2021* ..... 22
- ##### **2.2 DEWAN PERWAKILAN RAKYAT DAERAH**
- ###### **REGIONAL HOUSE OF REPRESENTATIVE**
- 2.2.1 Jumlah Anggota Dewan Perwakilan Rakyat Daerah Menurut Partai Politik dan Jenis Kelamin di Kabupaten Mamuju Tengah, 2021

	<i>Number of Regional House of Representatives's Members by Political Parties and Sex in Mamuju Tengah Regency 2021 .....</i>	23
<b>2.3</b>	<b>SUMBER DAYA MANUSIA HUMAN RESOURCES</b>	
2.3.1	Jumlah Pegawai Negeri Sipil Menurut Jabatan dan Jenis Kelamin di Kabupaten Mamuju Tengah, Desember 2020 dan Desember 2021 <i>Number of Civil Servants by Occupation and Sex in Mamuju Tengah Regency, December 2020 and December 2021 .....</i>	24
2.3.2	Jumlah Pegawai Negeri Sipil Menurut Tingkat Pendidikan dan Jenis Kelamin di Kabupaten Mamuju Tengah, Desember 2020 dan Desember 2021 <i>Number of Civil Servants by Educational Level and Sex in Mamuju Tengah Regency, Desember 2020 and Desember 2021 .....</i>	26
2.3.3	Jumlah Pegawai Negeri Sipil Menurut Tingkat Kepangkatan dan Jenis Kelamin di Kabupaten Mamuju Tengah, Desember 2020 dan Desember 2021 <i>Number of Civil Servants by Hierarchy and Sex in Mamuju Tengah Regency, Desember 2020 and Desember 2021 .....</i>	28
<b>2.4</b>	<b>KEUANGAN PEMERINTAH GOVERNMENT FINANCE</b>	
2.4.1	Realisasi Pendapatan Pemerintah Kabupaten Mamuju Tengah Menurut Jenis Pendapatan (ribu rupiah), 2018–2021 <i>Mamuju Tengah Regency Government Actual Revenues by Kind of Revenues (thousand rupiahs), 2018–2021 .....</i>	30
2.4.2	Realisasi Belanja Pemerintah Kabupaten Mamuju Tengah Menurut Jenis Belanja (ribu rupiah), 2018–2021 <i>Actual Mamuju Tengah Regency Government Expenditures by Kind of Expenditures (thousand rupiahs), 2018–2021 .....</i>	32
	<b>PENDUDUK DAN KETENAGAKERJAAN POPULATION AND EMPLOYMENT</b>	
<b>3.1</b>	<b>PENDUDUK POPULATION</b>	
3.1.1	Penduduk, Laju Pertumbuhan Penduduk, Distribusi Persentase Penduduk, Kepadatan Penduduk, Rasio Jenis Kelamin Penduduk Menurut Kecamatan di Kabupaten Mamuju Tengah, 2021	

	<i>Population, Population Growth Rate, Percentage Distribution of Population, Population Density, and Population Sex Ratio by Subdistrict in Mamuju Tengah Regency, 2021 .....</i>	48
3.1.2	Jumlah Penduduk Menurut Kelompok Umur dan Jenis Kelamin di Kabupaten Mamuju Tengah, 2021 <i>Population by Age Groups and Sex in Mamuju Tengah Regency, 2021</i>	51
<b>3.2</b>	<b>KETENAGAKERJAAN EMPLOYMENT</b>	
3.2.1	Jumlah Penduduk Berumur 15 Tahun Keatas Menurut Jenis Kegiatan Selama Seminggu yang Lalu dan Jenis Kelamin di Kabupaten Mamuju Tengah, 2021 <i>Population Aged 15 Years and Over by Type of Activity During The Previous Week and Sex in Mamuju Tengah Regency, 2021.....</i>	52
3.2.2	Penduduk Berumur 15 Tahun ke Atas Menurut Pendidikan Tertinggi yang Ditamatkan dan Jenis Kegiatan Selama Seminggu yang Lalu di Kabupaten Mamuju Tengah, 2021 <i>Population 15 Years of Age and Over by Educational Attainment and Type of Activity During the Previous Week in Mamuju Tengah Regency, 2021 .....</i>	53
3.2.3	Penduduk Berumur 15 Tahun Ke Atas yang Bekerja Selama Seminggu yang Lalu Menurut Status Pekerjaan Utama dan Jenis Kelamin di Kabupaten Mamuju Tengah, 2021 <i>Population 15 Years of Age and Over who Worked During The Previous Week by Main Employment Status and Sex in Mamuju Tengah Regency, 2021 .....</i>	55
	<b>SOSIAL DAN KESEJAHTERAAN RAKYAT SOCIAL AND WELFARE</b>	
<b>4.1</b>	<b>PENDIDIKAN EDUCATION</b>	
4.1.1	Jumlah Sekolah, Guru, dan Murid Taman Kanak-Kanak (TK) di Bawah Kementerian Pendidikan dan Kebudayaan Menurut Kecamatan di Kabupaten Mamuju Tengah, 2020/2021 dan 2021/2022 <i>Number of Schools, Teachers, and Pupils in Kindergarten Under The Ministry of Education and Culture by Subdistrict in Mamuju Tengah Regency, 2020/2021 and 2021/2022 .....</i>	69

4.1.2	Jumlah Sekolah, Guru, dan Murid Raudatul Athfal (RA) di Bawah Kementerian Agama Menurut Kecamatan di Kabupaten Mamuju Tengah, 2020/2021 dan 2021/2022 <i>Number of Schools, Teachers, and Pupils in Raudatul Athfal (RA) Under The Ministry of Religious Affairs by Subdistrict in Mamuju Tengah Regency, 2020/2021 and 2021/2022</i> .....	72
4.1.3	Jumlah Sekolah, Guru, dan Murid Sekolah Dasar (SD) di Bawah Kementerian Pendidikan dan Kebudayaan Menurut Kecamatan di Kabupaten Mamuju Tengah, 2020/2021 dan 2021/2022 <i>Number of Schools, Teachers, and Pupils in Primary Schools Under The Ministry of Education and Culture by Subdistrict in Mamuju Tengah Regency, 2020/2021 and 2021/2022</i> .....	73
4.1.4	Jumlah Sekolah, Guru, dan Murid Madrasah Ibtidaiyah (MI) di Bawah Kementerian Agama Menurut Kecamatan di Kabupaten Mamuju Tengah, 2020/2021 dan 2021/2022 <i>Number of Schools, Teachers, and Pupils in Madrasah Ibtidaiyah (MI) Under The Ministry of Religious Affairs by Subdistrict in Mamuju Tengah Regency, 2020/2021 and 2021/2022</i> .....	76
4.1.5	Jumlah Sekolah, Guru, dan Murid Sekolah Menengah Pertama (SMP) di Bawah Kementerian Pendidikan dan Kebudayaan Menurut Kecamatan di Kabupaten Mamuju Tengah, 2020/2021 dan 2021/2022 <i>Number of Schools, Teachers, and Pupils in Lower Secondary Schools Under The Ministry of Education and Culture by Subdistrict in Mamuju Tengah Regency, 2020/2021 and 2021/2022</i> .....	79
4.1.6	Jumlah Sekolah, Guru, dan Murid Madrasah Tsanawiyah (MTs) di Bawah Kementerian Agama Menurut Kecamatan di Kabupaten Mamuju Tengah, 2020/2021 dan 2021/2022 <i>Number of Schools, Teachers, and Pupils in Madrasah Tsanawiyah (MTs) Under The Ministry of Religious Affairs by Subdistrict in Mamuju Tengah Regency, 2020/2021 and 2021/2022</i> .....	82
4.1.7	Jumlah Sekolah, Guru, dan Murid Sekolah Menengah Atas (SMA) di Bawah Kementerian Pendidikan dan Kebudayaan Menurut Kecamatan di Kabupaten Mamuju Tengah, 2020/2021 dan 2021/2022	

	<i>Number of Schools, Teachers, and Pupils in Upper Secondary Schools Under The Ministry of Education and Culture by Subdistrict in Mamuju Tengah Regency, 2020/2021 and 2021/2022 .....</i>	85
4.1.8	Jumlah Sekolah, Guru, dan Murid Sekolah Menengah Kejuruan (SMK) di Bawah Kementerian Pendidikan dan Kebudayaan Menurut Kecamatan di Kabupaten Mamuju Tengah, 2020/2021 dan 2021/2022 <i>Number of Schools, Teachers, and Pupils in Vocational High Schools Under The Ministry of Education and Culture by Subdistrict in Mamuju Tengah Regency, 2020/2021 and 2021/2022 .....</i>	88
4.1.9	Jumlah Sekolah, Guru, dan Murid Madrasah Aliyah (MA) di Bawah Kementerian Agama Menurut Kecamatan di Kabupaten Mamuju Tengah, 2020/2021 dan 2021/2022 <i>Number of Schools, Teachers, and Pupils in Madrasah Aliyah (MA) Under the Ministry of Religious Affairs by Subdistrict in Mamuju Tengah Regency, 2020/2021 and 2021/2022 .....</i>	91
4.1.10	Jumlah Desa <sup>1</sup> /Kelurahan yang Memiliki Fasilitas Sekolah Menurut Kecamatan dan Tingkat Pendidikan di Kabupaten Mamuju Tengah, 2019–2021 <i>Number of Villages<sup>1</sup>/Kelurahan Having Educational Facilities by Subdistrict and Educational Level in Mamuju Tengah Regency, 2019–2021 .....</i>	94
4.1.11	Angka Partisipasi Murni (APM) dan Angka Partisipasi Kasar (APK) Menurut Jenjang Pendidikan di Kabupaten Mamuju Tengah, 2020 dan 2021 <i>Net Enrollment Rate and Gross Enrollment Ratio by Educational Level in Mamuju Tengah Regency, 2020 and 2021 .....</i>	99
4.1.12	Persentase Penduduk Berumur 15 Tahun ke Atas yang Melek Huruf Menurut Kelompok Umur di Kabupaten Mamuju Tengah, 2020 dan 2021 <i>Percentage of Literate People Aged 15 Years and Over by Age Group in Mamuju Tengah Regency, 2020 and 2021.....</i>	100
<b>4.2</b>	<b>KESEHATAN HEALTH</b>	

4.2.1	Jumlah Desa <sup>1</sup> /Kelurahan Yang Memiliki Sarana Kesehatan Menurut Kecamatan di Kabupaten Mamuju Tengah, 2019–2021 <i>Number of Villages<sup>1</sup>/Kelurahan Having Health Facilities by Subdistrict in Mamuju Tengah Regency, 2019–2021</i> .....	101
4.2.2	Jumlah Tenaga Kesehatan Menurut Kecamatan di Kabupaten Mamuju Tengah, 2021 <i>Number of Health Human Resources by Subdistrict in Mamuju Tengah Regency, 2021</i> .....	107
4.2.3	Jumlah Rumah Sakit Umum, Rumah Sakit Khusus, Puskesmas, Klinik Pratama, dan Posyandu Menurut Kecamatan di Kabupaten Mamuju Tengah, 2020 dan 2021 <i>Number of General Hospital, Specialized Hospital, Public Health Center, Primary Clinic, and Integrated Health Post by Subdistrict in Mamuju Tengah Regency, 2020 and 2021</i> .....	109
<b>4.3</b>	<b>AGAMA DAN SOSIAL LAINNYA</b> <b>RELIGION AND OTHER SOCIAL AFFAIRS</b>	
4.3.1	Jumlah Penduduk Menurut Kecamatan dan Agama yang Dianut di Kabupaten Mamuju Tengah, 2021 <i>Population by Subdistrict and Religion in Mamuju Tengah Regency, 2021</i> .....	112
4.3.2	Jumlah Tempat Peribadahan Menurut Kecamatan di Kabupaten Mamuju Tengah, 2021 <i>Number of Places of Worship by Subdistrict in Mamuju Tengah Regency, 2021</i> .....	113
4.3.3	Jumlah Desa <sup>1</sup> /Kelurahan yang Mengalami Bencana Alam <sup>2</sup> Menurut Kecamatan di Kabupaten Mamuju Tengah, 2019–2021 <i>Number of Villages<sup>1</sup>/Kelurahan that Had Natural Disaster<sup>2</sup> by Subdistrict in Mamuju Tengah Regency, 2019–2021</i> .....	114
<b>4.4</b>	<b>KEMISKINAN</b> <b>POVERTY</b>	
4.4.1	Garis Kemiskinan, Jumlah, dan Persentase Penduduk Miskin di Kabupaten Mamuju Tengah, 2014–2021	



	Halaman Page
	117
4.4.2	118
<b>PERTANIAN, KEHUTANAN, PETERNAKAN, DAN PERIKANAN</b>	
<b>AGRICULTURE, FORESTRY, LIVESTOCK, AND FISHERY</b>	
<b>5.1</b>	
5.1.1	128
5.1.2	132
5.1.3	136
5.1.4	137
5.1.5	

	Halaman Page
	<i>Harvested Area of Medicinal Plants by Subdistrict and Kind of Plant in Mamuju Tengah Regency (m<sup>2</sup>), 2020 and 2021<sup>x</sup>.....</i> 138
5.1.6	Produksi Tanaman Biofarmaka Menurut Kecamatan dan Jenis Tanaman di Kabupaten Mamuju Tengah (kg), 2020 dan 2021 <sup>x</sup> <i>Production of Medicinal Plants by Subdistrict and Kind of Plant in Mamuju Tengah Regency (kg), 2020 and 2021<sup>x</sup>.....</i> 140
5.1.7	Luas Panen Tanaman Biofarmaka Menurut Jenis Tanaman di Kabupaten Mamuju Tengah (m <sup>2</sup> ), 2018–2021 <i>Harvested Area of Medicinal Plants by Kind of Plant in Mamuju Tengah Regency (m<sup>2</sup>), 2018–2021.....</i> 142
5.1.8	Produksi Tanaman Biofarmaka Menurut Jenis Tanaman di Kabupaten Mamuju Tengah (kg), 2018–2021 <i>Production of Medicinal Plants by Kind of Plant in Mamuju Tengah Regency (kg), 2018–2021.....</i> 143
5.1.9	Luas Panen Tanaman Hias Menurut Kecamatan dan Jenis Tanaman di Kabupaten Mamuju Tengah (m <sup>2</sup> ), 2020 dan 2021 <sup>x</sup> <i>Harvested Area of Ornamental Plants by Subdistrict and Kind of Plant in Mamuju Tengah Regency (m<sup>2</sup>), 2020 and 2021<sup>x</sup>.....</i> 144
5.1.10	Produksi Tanaman Hias Menurut Kecamatan dan Jenis Tanaman di Kabupaten Mamuju Tengah (tangkai), 2020 dan 2021 <sup>x</sup> <i>Production of Ornamental Plants by Subdistrict and Kind of Plant in Mamuju Tengah Regency (stalks), 2020 and 2021<sup>x</sup>.....</i> 146
5.1.11	Luas Panen Tanaman Hias Menurut Jenis Tanaman di Kabupaten Mamuju Tengah (m <sup>2</sup> ), 2018–2021 <i>Harvested Area of Ornamental Plants by Kind of Plant in Mamuju Tengah Regency (m<sup>2</sup>), 2018–2021.....</i> 148
5.1.12	Produksi Tanaman Hias Menurut Jenis Tanaman di Kabupaten Mamuju Tengah (tangkai), 2018–2021 <i>Production of Ornamental Plants by Kind of Plant n Mamuju Tengah Regency (stalks), 2018–2021.....</i> 149

5.1.13	Produksi Buah-buahan Menurut Kecamatan dan Jenis Tanaman di Kabupaten Mamuju Tengah (kuintal), 2020 dan 2021* <i>Production of Fruits by Subdistrict and Kind of Plant in Mamuju Tengah Regency (kuintal), 2020 and 2021*</i> .....	150
5.1.14	Produksi Buah-Buahan dan Sayuran Tahunan Menurut Jenis Tanaman di Kabupaten Mamuju Tengah (kuintal), 2018–2021 <i>Production of Annual Fruits and Vegetables by Kind of Plant in Mamuju Tengah Regency (kuintal), 2019–2021</i> .....	154
<b>5.2</b>	<b>PERKEBUNAN</b> <b>ESTATE CROPS</b>	
5.2.1	Luas Areal Tanaman Perkebunan Menurut Kecamatan dan Jenis Tanaman di <b>Kabupaten Mamuju Tengah</b> (ha), 2020 dan 2021* <i>Planted Area of Estate Crops by Subdistrict and Type of Crops in Mamuju Tengah Regency (ha), 2020 and 2021*</i> .....	155
5.2.2	Produksi Perkebunan Menurut Kecamatan dan Jenis Tanaman di Kabupaten Mamuju Tengah (ton), 2020 dan 2021* <i>Production of Estate by Subdistrict and Type of Crops in Mamuju Tengah Regency (ton), 2020 and 2021*</i> .....	159
<b>INDUSTRI, PERTAMBANGAN, DAN ENERGI</b>		
<b>INDUSTRY, MINING, AND ENERGY</b>		
6.1	Daya Terpasang, Produksi, dan Distribusi Listrik PT. PLN (Persero) pada Cabang/Ranting PLN Menurut Kecamatan di Kabupaten Mamuju Tengah, 2017-2021 <i>Installed Electricity Power, Production, and Distribution of PT. PLN (Persero) at PLN Branch by Subdistrict in Mamuju Tengah Regency, 2021</i> .....	170
6.2	Jumlah Pelanggan Listrik Menurut Kecamatan di Kabupaten Mamuju Tengah, 2017–2021 <i>Number of Electricity Customers by Subdistrict in Mamuju Tengah Regency, 2017–2021</i> .....	171
6.3	Jumlah Pelanggan dan Air yang Disalurkan Menurut SPAM di Kabupaten Mamuju Tengah, 2021 <i>Number of Customers and Distributed Water by SPAM in Mamuju Tengah Regency, 2021</i> .....	172

**PARIWISATA**  
**TOURISM**

7.1	Jumlah Rumah Makan/Restoran Menurut Kecamatan di Kabupaten Mamuju, 2018–2021 <i>Number of Restaurants by Subdistrict in Mamuju Regency, 2018–2021</i> .....	180
7.2	Jumlah Wisatawan Mancanegara dan Domestik di Kabupaten Mamuju Tengah, 2018–2021 <i>Number of International and Domestic Visitors in Mamuju Tengah Regency, 2018–2021</i> .....	181
7.3	Jumlah Objek Wisata Menurut Jenis Wisata dan Kecamatan di Kabupaten Mamuju Tengah, 2021 <i>Number of Tourism Attraction by Type of Tourism and Subdistrict in Mamuju Tengah Regency, 2021</i> .....	182
7.4	Daftar Nama Objek Wisata Menurut Kecamatan di Kabupaten Mamuju Tengah, 2021 <i>List of Tourism Object Names by District in Mamuju Tengah Regency, 2021</i> .....	183

**TRANSPORTASI DAN KOMUNIKASI**  
**TRANSPORTATION AND COMMUNICATION**

**8.1 TRANSPORTASI**  
**TRANSPORTATION**

8.1.1	Panjang Jalan <sup>1</sup> Menurut Tingkat Kewenangan Pemerintahan di Kabupaten Mamuju Tengah (km), 2019–2021 <i>Length of Roads<sup>1</sup> by Level of Government Authority in Mamuju Tengah Regency (km), 2019–2021</i> .....	192
8.1.2	Panjang Jalan Menurut Jenis Permukaan Jalan di Kabupaten Mamuju Tengah (km), 2019–2021 <i>Length of Roads by Type of Road Surface in Mamuju Tengah Regency (km), 2019–2021</i> .....	193
8.1.3	Panjang Jalan Menurut Kondisi Jalan di Kabupaten Mamuju Tengah (km), 2019–2021 <i>Length of Roads by Condition of Roads in Mamuju Tengah Regency (km), 2019–2021</i> .....	194

**8.2 KOMUNIKASI**  
**COMMUNICATION**

8.2.1	Jumlah Kantor Pos Pembantu Menurut Kecamatan di Kabupaten Mamuju Tengah, 2018–2021	
-------	--	--

<i>Number of Post Offices Subsidiaries by Subdistrict in Mamuju Tengah Regency, 2018–2021</i> .....	195
---	-----

**PERBANKAN, KOPERASI, DAN HARGA-HARGA  
BANKING, COOPERATIVE, AND PRICES**

9.1	Jumlah Koperasi Aktif Menurut Kecamatan di Kabupaten Mamuju, 2018–2021 <i>Number of Active Cooperative by Subdistrict in Mamuju Regency, 2018–2021</i> .....	205
9.2	Jumlah Koperasi Menurut Jenis Koperasi dan Kecamatan di Kabupaten Mamuju, 2021 <i>Number of Cooperative by Kind of Cooperative and Subdistrict in Mamuju Regency, 2021</i> .....	206
9.3	Indeks Harga Konsumen per Bulan Menurut Kelompok Pengeluaran (2018=100) di Kabupaten Mamuju, 2021 <i>Consumer Price Index per Month by Expenditure Group (2018=100) in Mamuju Regency, 2021</i> .....	207
9.4	Laju Inflasi Bulanan Menurut Kelompok Pengeluaran (2018=100) di Kabupaten Mamuju, 2021 <i>Monthly Inflation Rate by Expenditure Group (2018=100) in Mamuju Regency, 2021</i> .....	211

**PENGELUARAN PENDUDUK  
POPULATION EXPENDITURE**

10.1	Rata-rata Pengeluaran per Kapita Sebulan Menurut Kelompok Komoditas (rupiah) di Kabupaten Mamuju Tengah, 2020 dan 2021 <i>Monthly Average Expenditure per Capita by Commodity Group (rupiahs) in Mamuju Tengah Regency, 2020 and 2021</i> .....	223
10.2	Persentase Pengeluaran per Kapita Sebulan Menurut Kelompok Komoditas di Kabupaten Mamuju Tengah, 2020 dan 2021 <i>Percentage of Monthly Expenditure per Capita by Commodity Group in Mamuju Tengah Regency, 2020 and 2021</i> .....	224
10.3	Persentase Penduduk Menurut Golongan Pengeluaran Per Kapita Sebulan di Kabupaten Mamuju Tengah, 2021	

<i>Percentage of Population by Class of Monthly Expenditure per Capita in Mamuju Tengah Regency, 2021 .....</i>	225
---	-----

**PERDAGANGAN**

**TRADE**

11.1	Jumlah Sarana Perdagangan Menurut Jenisnya di Kabupaten Mamuju Tengah, 2018–2021 <i>Number of Trading Facilities by Type of Facility in Mamuju Tengah Regency, 2018–2021 .....</i>	233
11.1	Jumlah Pasar Menurut Kecamatan di Kabupaten Mamuju Tengah, 2018–2021 <i>Number of Market by District in Mamuju Tengah Regency, 2018–2021 .....</i>	234

**SISTEM NERACA REGIONAL**

**SYSTEM OF REGIONAL ACCOUNTS**

12.1.	Produk Domestik Regional Bruto Atas Dasar Harga Berlaku Menurut Lapangan Usaha di Kabupaten Mamuju Tengah (Miliar Rupiah), 2017–2021 <i>Gross Regional Domestic Product at Current Market Prices by Industry in Mamuju Tengah Regency (Billions Rupiahs), 2017–2021...</i>	244
12.2	Produk Domestik Regional Bruto Atas Dasar Harga Konstan 2010 Menurut Lapangan Usaha di Kabupaten Mamuju Tengah (Juta Rupiah), 2017–2021 <i>Gross Regional Domestic Product at 2010 Constant Market Prices by Industry in Mamuju Tengah Regency (Million Rupiahs), 2017–2021 ...</i>	246
12.3	Distribusi Persentase Produk Domestik Regional Bruto Atas Dasar Harga Berlaku Menurut Lapangan Usaha di Kabupaten Mamuju Tengah, 2017–2021 <i>Percentage Distribution of Gross Regional Domestic Product at Current Market Prices by Industry in Mamuju Tengah Regency, 2017–2021 .....</i>	248
12.4	Laju Pertumbuhan Produk Domestik Regional Bruto Atas Dasar Harga Konstan 2010 Menurut Lapangan Usaha di Kabupaten Mamuju Tengah (persen), 2017–2021 <i>Growth Rate of Gross Regional Domestic Product at 2010 Constant Market Prices by Industry in Mamuju Tengah Regency (percent), 2017–2021 .....</i>	250

12.5	<p>Produk Domestik Regional Bruto Atas Dasar Harga Berlaku Menurut Jenis Pengeluaran di Kabupaten Mamuju Tengah (Miliar Rupiah), 2017–2021 <i>Gross Regional Domestic Product at Current Market Prices by Type of Expenditure in Mamuju Tengah Regency (Billions Rupiahs), 2017–2021</i> .....</p>	252
12.6	<p>Produk Domestik Regional Bruto Atas Dasar Harga Konstan 2010 Menurut Jenis Pengeluaran di Kabupaten Mamuju Tengah (Miliar Rupiah), 2017–2021 <i>Gross Regional Domestic Product at 2010 Constant Market Prices by Type of Expenditure in Mamuju Tengah Regency (Billions Rupiahs), 2017–2021</i> .....</p>	253
12.7	<p>Distribusi Persentase Produk Domestik Regional Bruto Atas Dasar Harga Berlaku Menurut Jenis Pengeluaran di Kabupaten Mamuju Tengah (Juta Rupiah), 2017–2021 <i>Percentage Distribution of Gross Regional Domestic Product at Current Market Prices by Type of Expenditure in Mamuju Tengah Regency (Million Rupiahs), 2017–2021</i> .....</p>	254
12.8	<p>Laju Pertumbuhan Produk Domestik Regional Bruto Atas Dasar Harga Konstan 2010 Menurut Jenis Pengeluaran di Kabupaten Mamuju Tengah (%), 2018–2021 <i>Growth Rate of Gross Regional Domestic Product at 2010 Constant Market Prices by Type of Expenditure in Mamuju Tengah Regency (%), 2018–2021</i> .....</p>	255
<b>PERBANDINGAN ANTAR KABUPATEN/KOTA REGENCY/MUNICIPAL COMPARISON</b>		
13.1	<p>Jumlah Penduduk Menurut Kabupaten/Kota di Provinsi Sulawesi Barat (ribu), 2017–2021 <i>Population by Regency/Municipality in Sulawesi Barat Province (thousand), 2017–2021</i> .....</p>	264
13.2	<p>Laju Pertumbuhan Produk Domestik Regional Bruto Atas Dasar Harga Konstan 2010 Menurut Kabupaten/ Kota di Provinsi Sulawesi Barat (persen), 2017–2021 <i>Rate of Growth of Gross Regional Domestic Products at Constant 2010 Prices by Regency/Municipality in Sulawesi Barat Province (percent), 2017–2021</i> .....</p>	265

## DAFTAR GAMBAR/LIST OF FIGURES

	Halaman Page
1.1	Luas Daerah menurut Kecamatan di Kabupaten Mamuju Tengah (%), 2021 <i>Area of Subdistrict in Mamuju Tengah Regency(%), 2021</i> ..... 6
1.2	Jarak dari Ibukota Kabupaten/Kota ke Ibukota Provinsi di Provinsi Sulawesi Barat (km), 2021 <i>Distance between Regency/Municipality Capital and Province Capital in Sulawesi Barat Province (km), 2021</i> ..... 7
2.1	Persentase Anggota DPRD menurut jenis kelamin di Kabupaten Mamuju Tengah (%), 2021 <i>Percentage of Regional House of Representative's Member by Sex in Mamuju Tengah Regency (%), 2021</i> ..... 20
2.2	Realisasi Pendapatan dan Belanja Pemerintah Kabupaten Mamuju Tengah Menurut Jenis Pendapatan (ribu rupiah), 2018–2021 <i>Actual Mamuju Tengah Regency Government Revenues and Expenditures by Kind of Revenues (thousand rupiahs), 2018–2021</i> ..... 21
3.1	Jumlah Penduduk Menurut Kelompok Umur dan Jenis Kelamin di Kabupaten Mamuju Tengah, 2021 <i>Population by Age Groups and Sex in Mamuju Tengah Regency, 2021</i> . 46
3.2	Persentase Penduduk Berumur 15 Tahun Keatas Menurut Jenis Kegiatan Selama Seminggu yang Lalu dan Jenis Kelamin di Kabupaten Mamuju Tengah, 2021 <i>Percentage Aged 15 Years and Over by Type of Activity During The Previous Week and Sex in Mamuju Tengah Regency, 2021</i> ..... 47
4.1	Perbandingan Angka Partisipasi Murni (APM) menurut Jenjang Pendidikan di Kabupaten Mamuju Tengah , 2020 dan 2021 <i>Ratio of Net Enrollment Rate by Educational Level in Mamuju Tengah Regency, 2020 and 2021</i> ..... 67
4.2	Perkembangan Persentase Penduduk Miskin di Kabupaten Mamuju Tengah, 2015-2021 <i>Growth of Percentage of Poor People in Mamuju Tengah Regency, 2015- 2021</i> ..... 68
5.1	Produksi Tanaman Sayuran Menurut Jenis Tanaman di Kabupaten Mamuju Tengah (kuintal), 2021



	<i>Production of Seasonal Vegetables by Kind of Plant in Mamuju Tengah Tengah Regency (quintal), 2021</i> .....	126
5.2	Luas Panen Tanaman Biofarmaka Menurut Jenis Tanaman di Kabupaten Mamuju Tengah (m2), 2020–2021 <i>Harvested Area of Medicinal Plants by Kind of Plant in Mamuju Tengah Regency (m2), 2020–2021</i> .....	127
6.1	Jumlah Pelanggan Perusahaan Daerah Air Minum di Kabupaten Mamuju Tengah, 2021 <i>Number of Consumer of Regional Water Company in Mamuju Tengah Regency, 2021</i> .....	168
6.2	Banyaknya Pelanggan Listrik PT. PLN di Kabupaten Mamuju Tengah ,2017-2019 <i>Number of Consumers Electricity Company in Mamuju Tengah Regency ,2017-2019</i> .....	169
7.1	Jumlah Rumah Makan/Restoran Menurut Kecamatan di Kabupaten Mamuju, 2018–2021 <i>Number of Restaurants by Subdistrict in Mamuju Regency, 2018–2021</i> .....	178
7.2	Jumlah Wisatawan Mancanegara dan Domestik di Kabupaten Mamuju Tengah, 2018-2021 <i>Number of International and Domestic Visitors in Mamuju Tengah Regency, 2018-2021</i> .....	179
8.1	Panjang Jalan Menurut Tingkat Kewenangan Pemerintahan di Kabupaten Mamuju Tengah (km), 2021 <i>Length of Road by Level of Goverment Authority in Mamuju Tengah Regency (km), 2021</i> .....	190
8.2	Panjang Jalan Menurut Jenis Permukaan Jalan di Kabupaten Mamuju Tengah (km), 2019–2021 <i>Length of Road by Type of Road Surface in Mamuju Tengah Regency (km), 2019-2021</i> .....	191
9.1	Jumlah Koperasi Aktif Menurut Kecamatan di Kabupaten Mamuju, 2018–2021 <i>Number of Active Cooperative by Subdistrict in Mamuju Regency, 2018–2021</i> .....	203

9.2	Jumlah Koperasi Menurut Jenis Koperasi di Kabupaten Mamuju, 2021 <i>Number of Cooperative by Kind of Cooperative in Mamuju Regency, 2021</i> .....	204
10.1	Rata-rata Pengeluaran per Kapita Sebula Menurut Kelompok Komoditas (rupiah) di Kabupaten Mamuju Tengah, 2020 dan 2021 <i>Monthly Average Expenditure per Capita by Commodity Group (rupiahs) in Mamuju Tengah Regency, 2020 and 2021</i> .....	221
10.2	Persentase Pengeluaran per Kapita Sebulan Menurut Kelompok Komoditas di Kabupaten Mamuju Tengah 2021 <i>Percentage of Monthly Expenditure per Capita by Commodity Group in Mamuju Tengah Regency, 2021</i> .....	222
11.1	Jumlah Sarana Perdagangan Menurut Jenisnya di Kabupaten Mamuju Tengah, 2021 <i>Number of Trading Facilities by Type of Facility in Mamuju Tengah Regency, 2021</i> .....	231
11.2	Jumlah Pasar Menurut Kecamatan di Kabupaten Mamuju Tengah, 2018–2021 <i>Number of Market by District in Mamuju Tengah Regency, 2018–2021</i> .....	232
12.1	Laju Pertumbuhan Produk Domestik Regional Bruto Atas Dasar Harga Konstan 2010 di Kabupaten Mamuju Tengah (persen), 2017-2021 <i>Growth Rate of Gross Regional Domestic Product in Mamuju Tengah Regency (percent) 2017-2021</i> .....	241
12.2	Produk Domestik Regional Bruto di Kabupaten Mamuju Tengah (miliar rupiah), 2017-2021** <i>Gross Regional Domestic Product in Mamuju Tengah Regency (billion rupiah), 2017-2021**</i> .....	242
12.3	Produk Domestik Regional Bruto Atas Dasar Harga Berlaku Menurut Lapangan Usaha di Kabupaten Mamuju Tengah (Miliar Rupiah), 2021 <i>Gross Regional Domestic Product at Current Market Prices by Industry in Mamuju Tengah Regency (Billions Rupiahs), 2021</i> .....	243
13.1	Persentase Jumlah Penduduk Menurut Kabupaten/ Kota Provinsi di Sulawesi Barat (%), 2021	

	<i>Percentage of Population by Regency/Municipality Number in West Sulawesi Province (%), 2021</i> .....	262
13.2	Indeks Pembangunan Manusia Menurut Kabupaten/ Kota di Provinsi Sulawesi Barat, 2021	
	<i>Human Development Index by Regency/Municipality in West Sulawesi Province, 2021</i> .....	263

<https://mamujukab.bps.go.id>

## PENJELASAN UMUM/EXPLANATORY NOTES

Tanda-tanda, satuan-satuan, dan lain-lainnya yang digunakan dalam publikasi ini adalah sebagai berikut:

*Symbols, measurement units, and acronyms which are used in this publication, are as follows:*

### 1. TANDA-TANDA/SYMBOLS

Data tidak tersedia/ <i>Data not available</i> .....	: ...
Tidak ada atau nol / <i>Null or zero</i> .....	: -
Data dapat diabaikan/ <i>Data negligible</i> .....	: 0
Tanda decimal/ <i>Decimal point</i> .....	: ,
Data tidak dapat ditampilkan/ <i>Not applicable</i> .....	: NA
Angka estimasi/ <i>Estimated figures</i> .....	: e
Angka diperbaiki/ <i>Revised figures</i> .....	: r
Angka sementara/ <i>Preliminary figures</i> .....	: x
Angka sangat sementara/ <i>Very preliminary figures</i> .....	: xx
Angka sangat sangat sementara/ <i>Very very preliminary figures</i> .....	: xxx

### 2. SATUAN/UNITS

barel/ <i>barrel</i> .....	: 158,99 liter/ <i>litres</i> = 1/6,2898 m <sup>3</sup>
hektar (ha)/ <i>hectare (ha)</i> .....	: 10 000 m <sup>2</sup>
kilometer (km)/ <i>kilometres (km)</i> .....	: 1 000 meter/ <i>meters (m)</i>
knot/ <i>knot</i> .....	: 1,8523 km/jam ( <i>km/hour</i> )
kuintal/ <i>quintal</i> .....	: 100 kg
KWh .....	: 1 000 Watt hour
MWh .....	: 1 000 KWh
liter (untuk beras)/ <i>litre (for rice)</i> .....	: 0,80 kg
MMSCF .....	: 1/35,3 m <sup>3</sup>
metrik ton (m.ton)/ <i>metric ton (m. ton)</i> .....	: 0,98421 long ton = 1 000 kg
ons/ <i>ounce</i> .....	: 28,31 gram/ <i>grams</i>
ton .....	: 1 000 kg

Satuan lain: buah, dus, butir, helai/lembar, kaleng, batang, pulsa, ton kilometer (ton-km), jam, menit, persen (%).

*Other units: unit, pack, pieces, sheet, tin, pulse, ton-kilometres(ton-km), hour, minute, percent (%).*

Perbedaan angka di belakang koma disebabkan oleh pembulatan angka.

*The difference in decimal numbers is caused by rounding.*

## DAFTAR SINGKATAN/ LIST OF ABBREVIATIONS

SI	: Stasiun Iklim
SIMPK	: Stasiun Meteorologi Pertanian Khusus
t.t	: Tempat tidur
BCG	: Bacillus Calmette Guerin
DPT	: Difteri, Pertusis, Tetanus
TT	: Tetanus Toxoid
IOI	: Industri Obat Tradisional/ <i>Traditional Medicine Industry</i>
IKOT	: Industri Kecil Obat Tradisional/ <i>Traditional Medicine Small</i>
Alkes	: Alat kesehatan/ <i>Health Kits</i>
PKRT	: Perbekalan Kesehatan Rumah tangga/ <i>Household Health Logistics</i>
Kompl	: Komplemen/ <i>Complement</i>
IRTP	: Industri Pangan Produksi Rumah Tangga/ <i>Foods Home Industry</i>
PBF	: Pedagang Besar Farmasi/ <i>Pharmacy Whole-seller</i>
GFK	: Gudang Farmasi Kab/Kota/Regency/ <i>Municipality Pharmacy Warehouse</i>
RB	: Rumah Bersalin/ <i>Delivery House</i>
Pustu	: Puskesmas pembantu/ <i>Auxiliary Public Health Center</i>
BP	: Balai Pengobatan/ <i>Polyclinic</i>
TPS	: Tempat Pembuangan Sementara / <i>landfill</i>
Jamkesmas	: Jaminan kesehatan masyarakat miskin/ <i>Poor public health insurance</i>
PJKMU	: Program Jaminan Kesehatan Masyarakat Umum
SIUP	: Surat Ijin Usaha Perdagangan/ <i>Trading Permission Letter</i>
TDP	: Tanda Daftar Perusahaan/ <i>Company Registration Identity</i>
API	: Angka Pengenal Importir/ <i>Importer's Identity Number</i>

## Statistik Kunci, 2019–2021 Key Statistics, 2019–2021

Rincian/Description	Satuan/Unit	2019	2020	2021
(1)	(2)	(3)	(4)	(5)
<b>SOSIAL/SOCIAL</b>				
Penduduk <sup>1</sup> /Population <sup>1</sup>	ribu/thousand	131,77	135,28	137,38
Laju Pertumbuhan Penduduk <sup>1</sup> /Population Growth <sup>1</sup>	%	5,21	-1,02	3,39
Angka Harapan Hidup <sup>1-e</sup> /Life Expectancy Rate <sup>1</sup>	tahun/years	68,06	68,33	68,55
Angka Melek Huruf Usia 15+ /Literacy Rate Aged 15+	%	93,34	93,13	93,42
Tingkat Partisipasi Angkatan Kerja -TPAK <sup>2,3</sup> Labour Force Participation Rate-LFPR <sup>2,3</sup>	%	69,59	70,04	70,84
Tingkat Pengangguran Terbuka-TPT <sup>2,3</sup> Unemployment Rate-UR <sup>2,3</sup>	%	2,67	2,71	2,52
Penduduk Miskin <sup>4</sup> /Poor People <sup>4</sup>	ribu/thousand	9,16	9,25	9,74
Persentase Penduduk Miskin <sup>4</sup> Percentage of Poor People <sup>4</sup>	%	6,87	6,79	7,13
Indeks Pembangunan Manusia-IPM <sup>5</sup> Human Development Index <sup>5</sup>	—	65,10	65,71	66,18
<b>EKONOMI/ECONOMIC</b>				
Produk Domestik Regional Bruto (PDRB) Harga Berlaku <sup>6</sup> Gross Regional Domestic Bruto (GRDP) at Current Price <sup>6</sup>	triliun rupiah trillion rupiahs	3,15	3,21	3,56
Laju Pertumbuhan Ekonomi <sup>7</sup> /Economic Growth <sup>7</sup>	%	5,21	-1,02	3,39
PDRB Per Kapita Harga Berlaku <sup>6,8</sup> Per Capita of GRDP at Current Price <sup>6,8</sup>	juta rupiah million rupiahs	23,88	23,76	25,95

Catatan/Notes: <sup>1</sup> Data 2019 hasil ..... Data 2020 hasil Hasil Sensus Penduduk (SP) 2020 (September). Data 2021 hasil ...../The 2019 data was the result of ..... The 2020 data was the result of 2020 Population Census (September). The 2021 data was the result of ....

<sup>2</sup> Kondisi Agustus/Condition at August

<sup>3</sup> Menggunakan penimbang hasil proyeksi penduduk Survei Penduduk Antar Sensus (SUPAS) 2015/Weighted by the population projection results of the Intercensal Population Survey (SUPAS) 2015

<sup>4</sup> Kondisi Maret/Condition at March

<sup>5</sup> Sejak tahun 2010, IPM dihitung dengan metode baru. Komponen IPM metode baru adalah angka harapan hidup saat lahir, harapan lama sekolah, rata-rata lama sekolah, dan pengeluaran per kapita/Since 2010, HDI was calculated using new method. New HDI component are life expectancy at birth, expected years of schooling, means years of schooling, and expenditure per capita

<sup>6</sup> Mulai tahun 2010 mengadopsi System of National Account 2008 (SNA 2008)/Since 2010 is in line with System of National Account 2008 (SNA 2008)

<sup>7</sup> Menggunakan tahun dasar 2010 (2010=100)/Using 2010 base year (2010=100)

<sup>8</sup> Menggunakan proyeksi penduduk berdasarkan hasil SP2010/Using population projection based on SP2010

# BAB 01

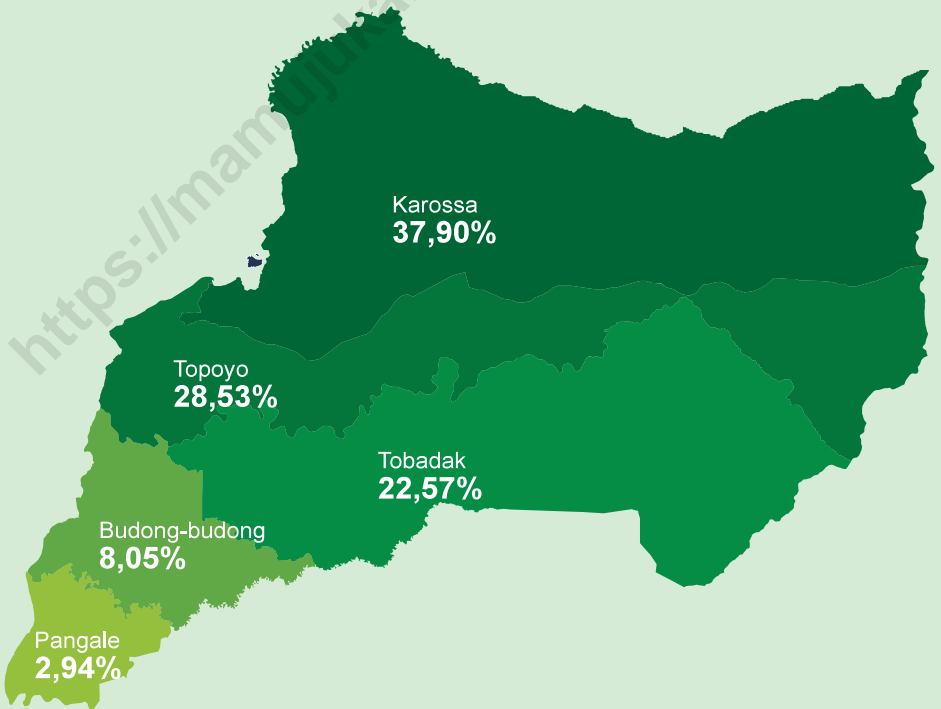
Chapter

## GEOGRAFI DAN IKLIM GEOGRAPHY AND CLIMATE

### Luas Wilayah Kab. Mamuju Tengah

Total Area of  
Mamuju Tengah  
Regency

**3 100,87** Km<sup>2</sup>  
sq.km



**PENJELASAN TEKNIS**

1. Secara astronomis, Kabupaten Mamuju Tengah pada posisi 10 47' 82" - 20 17' 31" Lintang Selatan dan 1190 08' 13" - 1190 24' 08" Bujur Timur.
2. Berdasarkan posisi geografisnya, Kabupaten Mamuju Tengah memiliki batas-batas: Utara – Kabupaten Mamuju Utara; Selatan – Kabupaten Mamuju; Barat – Selat Makassar; Timur – Provinsi Sulawesi Selatan.
3. Kabupaten Mamuju Tengah terdiri dari 5 kecamatan, yaitu Kecamatan Pangale, Kecamatan Budong Budong, Kecamatan Tobadak, Kecamatan Topoyo dan Kecamatan Karossa.

**TECHNICAL NOTES**

1. *Astronomically, Mamuju Tengah Regency is located in 10 47' 82" - 20 17' 31" South Latitude, and 1190 08' 13" - 1190 24' 08" East Longitude.*
2. *In terms of geographic position, Mamuju Tengah Regency has boundaries as follows: North – Mamuju Utara Regency; South – Mamuju Regency; West – Makassar Strait; East – Sulawesi Selatan Province.*
3. *Mamuju Tengah Regency has 5 subdistricts, these are : Pangale Subdistrict, Budong Budong Subdistrict, Tobadak Subdistrict, Topoyo Subdistrict, and Karossa Subdistrict.*



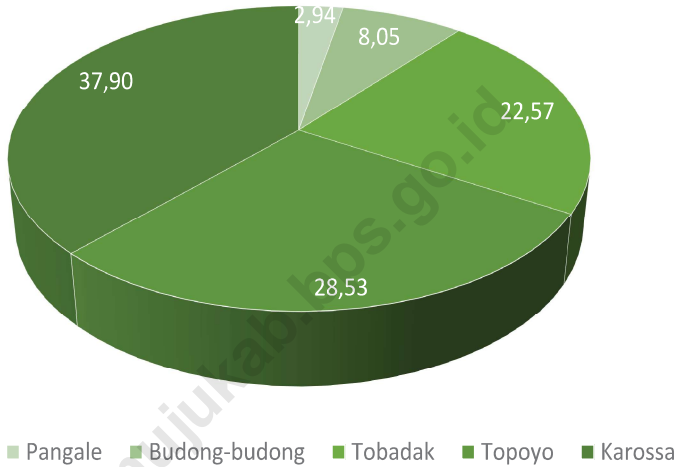
**ULASAN**

*Kabupaten Mamuju Tengah terletak di Provinsi Sulawesi Barat pada posisi 10 47' 82" – 20 17' 31" Lintang Selatan dan 1190 08' 13" – 1190 24' 08" Bujur Timur. Kabupaten Mamuju Tengah memiliki luas wilayah sebesar 3.100,87 km<sup>2</sup> yang secara administratif terbagi ke dalam lima kecamatan. Kecamatan yang paling luas wilayahnya adalah Kecamatan Karossa dengan luas 1.175,38 km<sup>2</sup> atau 37,90 persen dari luas wilayah Kabupaten Mamuju Tengah. Sementara, kecamatan dengan luas wilayah terkecil adalah Kecamatan Pangale dengan luas 91,11 km<sup>2</sup> atau 2,94 persen.*

**DESCRIPTION**

*Mamuju Tengah Regency lay in Province Sulawesi West in position 10 47' 82" – 20 17' 31" South Latitude and 1190 08' 13" – 1190 24' 08" East Longitude. Mamuju Tengah Regency has an area of 3,100.87 km<sup>2</sup> which is administratively divided into five subdistricts. The largest subdistrict is Karossa with an area of 1,175.38 km<sup>2</sup> or 36.28 percent of the total area of Mamuju Tengah Regency. While, the smallest subdistrict is Pangale with an area of 91.11 km<sup>2</sup> or 2.94 percent of the total area of Mamuju Tengah Regency.*

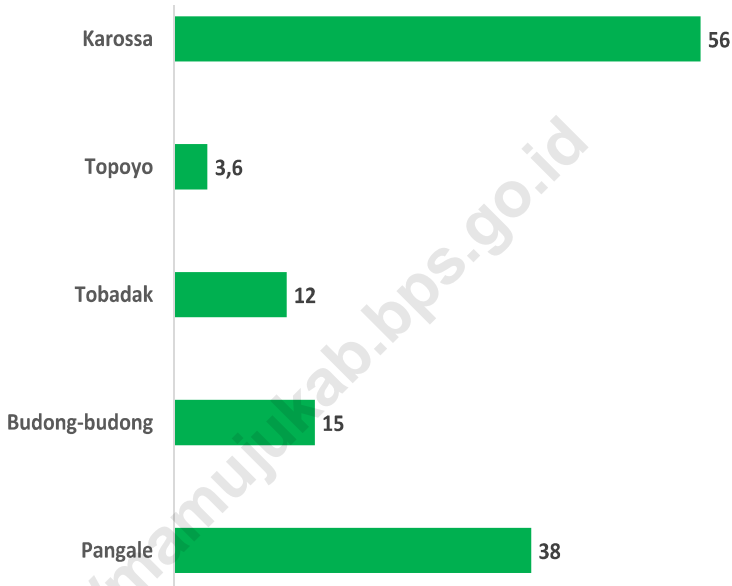
**Gambar 1.1** Luas Daerah menurut Kecamatan di Kabupaten Mamuju Tengah (%), 2021  
**Figures 1.1** Area of Subdistrict in Mamuju Tengah Regency(%), 2021



Sumber/Source : Badan Pertanahan Nasional Kabupaten Mamuju Tengah/ *National Land Board of Mamuju Tengah Regency*  
Peta Dasar Revisi RT/RW Kabupaten Mamuju Tengah / *Basic Map of Revised RT/RW Mamuju Tengah Regency*

**Gambar**  
**Figures** 1.2

**Jarak dari Ibukota Kabupaten/Kota ke Ibukota Provinsi  
di Provinsi Sulawesi Barat (km), 2021**  
*Distance between Regency/Municipality Capital and  
Province Capital in Sulawesi Barat Province (km), 2021*



Sumber/Source : Kanwil Badan Pertanahan Nasional Provinsi Jawa Tengah/National Landagency Council of Jawa Tengah Province

## 1.1 KEADAAN GEOGRAFI GEOGRAPHY CONDITION

**Tabel** 1.1.1 **Luas Daerah dan Jumlah Pulau Menurut Kecamatan di Kabupaten Mamuju Tengah, 2021**  
**Table** 1.1.1 **Total Area and Number of Islands by Subdistrict in Mamuju Tengah Regency, 2021**

Kecamatan Subdistrict	Ibukota Kecamatan Capital of Subdistrict	Luas Total Area (km <sup>2</sup> /sq.km)
(1)	(2)	(3)
Pangale	Polo Pangale	91,11
Budong-budong	Babana	249,67
Tobadak	Mahahe	699,91
Topoyo	Waeputeh	884,80
Karossa	Karossa	1 175,38
<b>Kabupaten Mamuju Tengah/ Mamuju Tengah Regency</b>	<b>Kec Tobadak</b>	<b>3 100,87</b>

Lanjutan Tabel/*Continued Table* 1.1.1

<b>Kecamatan Subdistrict</b>	<b>Persentase terhadap Luas Kabupaten Percentage to Regency Area</b>	<b>Jumlah Pulau Number of Islands</b>
(1)	(4)	(5)
Pangale	2,94	0
Budong-budong	8,05	0
Tobadak	22,57	0
Topoyo	28,53	0
Karossa	37,90	2
<b>Kabupaten Mamuju Tengah/ Mamuju Tengah Regency</b>	<b>100</b>	<b>2</b>

Sumber/*Source* : Badan Pertanahan Nasional Kabupaten Mamuju Tengah / *National Land Board of Mamuju Tengah Regency*  
Peta Dasar Revisi RT/RW Kabupaten Mamuju Tengah / *Basic Map of Revised RT/RW Mamuju Tengah Regency*

**Tabel** 1.1.2 **Tinggi Wilayah dan Jarak ke Ibukota Kabupaten/Kota Menurut Kecamatan di Kabupaten Mamuju Tengah, 2021**  
**Altitude and Distance to the Capital of Regency/ Municipality by Subdistrict in Mamuju Tengah Regency, 2021**

Kecamatan Subdistrict	Tinggi Wilayah (mdpl) Altitude (m a.s.l)	Jarak ke Ibukota Kabupaten/Kota Distance to the Capital of Regency/ Municipality
(1)	(2)	(3)
Pangale	0-600	38
Budong-budong	0-500	15
Tobadak	0-500	12
Topoyo	0-500	3,6
Karossa	0-500	56
<b>Kabupaten Mamuju Tengah/ Mamuju Tengah Regency</b>	<b>0-600</b>	<b>124,60</b>

Catatan/Note: ...

Sumber/Source: Dinas Perhubungan Kabupaten Mamuju Tengah/ Department of Transportation in Mamuju Tengah Regency

## 1.2 KEADAAN IKLIM CLIMATE CONDITION

**Tabel** 1.2.1 **Pengamatan Unsur Iklim Menurut Bulan di Kabupaten Mamuju Tengah, 2021**  
*Table* 1.2.1 *Observation of Climate Elements By Months in Mamuju Tengah Regency, 2021*

Bulan Month	Suhu/Temperature (°C)			Kelembaban/Humidity (%)		
	Minimum	Rata-rata Average	Maksimum Maximum	Minimum	Rata-rata Average	Maksimum Maximum
(1)	(2)	(3)	(4)	(5)	(6)	(7)
Januari/January	...	...	...	...	...	...
Februari/February	...	...	...	...	...	...
Maret/March	...	...	...	...	...	...
April/April	...	...	...	...	...	...
Mei/May	...	...	...	...	...	...
Juni/June	...	...	...	...	...	...
Juli/July	...	...	...	...	...	...
Agustus/August	...	...	...	...	...	...
September/September	...	...	...	...	...	...
Oktober/October	...	...	...	...	...	...
November/November	...	...	...	...	...	...
Desember/December	...	...	...	...	...	...

Lanjutan Tabel/*Continued Table 1.2.1*

Bulan Month	Kecepatan Angin (m/det) Wind Velocity (m/sec)			Tekanan Udara/Atmospheric Pressure (mbar)		
	Minimum	Rata-rata Average	Maksimum Maximum	Minimum	Rata-rata Average	Maksimum Maximum
(1)	(8)	(9)	(10)	(11)	(12)	(13)
Januari/January	...	...	...	...	...	...
Februari/February	...	...	...	...	...	...
Maret/March	...	...	...	...	...	...
April/April	...	...	...	...	...	...
Mei/May	...	...	...	...	...	...
Juni/June	...	...	...	...	...	...
Juli/July	...	...	...	...	...	...
Agustus/August	...	...	...	...	...	...
September/September	...	...	...	...	...	...
Oktober/October	...	...	...	...	...	...
November/November	...	...	...	...	...	...
Desember/December	...	...	...	...	...	...



Lanjutan Tabel/*Continued Table 1.2.1*

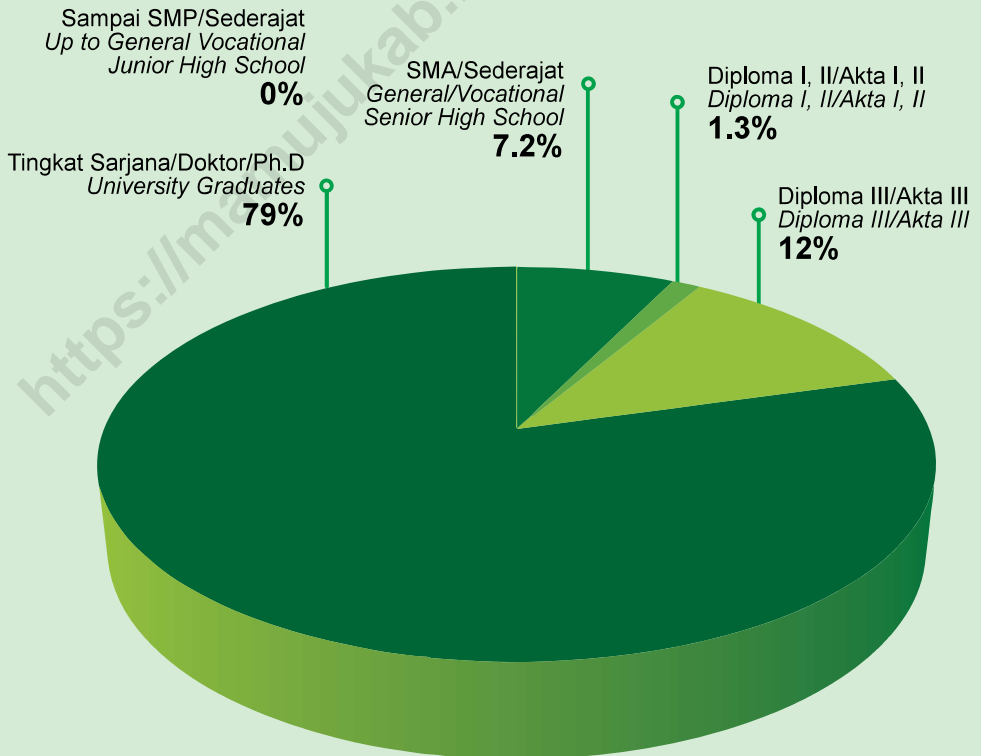
<b>Bulan Month</b>	<b>Jumlah Curah Hujan Number of Precipitation (mm)</b>	<b>Jumlah Hari Hujan (hari) Number of Rainy Days (day)</b>	<b>Penyinaran Matahari Duration of Sunshine (%)</b>
<b>(1)</b>	<b>(14)</b>	<b>(15)</b>	<b>(16)</b>
Januari/ <i>January</i>	275	17	...
Februari/ <i>February</i>	94	10	...
Maret/ <i>March</i>	216	17	...
April/ <i>April</i>	185	12	...
Mei/ <i>May</i>	280	22	...
Juni/ <i>June</i>	191	18	...
Juli/ <i>July</i>	271	12	...
Agustus/ <i>August</i>	370	24	...
September/ <i>September</i>	539	21	...
Oktober/ <i>October</i>	595	25	...
November/ <i>November</i>	428	25	...
Desember/ <i>December</i>	217	20	...

Catatan/*Note*: *Calm* adalah kecepatan angin mendekati nol/*Calm is wind velocity close to zero*

Sumber/*Source*: Badan Meteorologi, Klimatologi, dan Geofisika/*Meteorological, Climatological, and Geophysical Agency*

### Jumlah PNS Kab. Mamuju Tengah

Number of Civil Servants  
in Mamuju Tengah  
Regency **1 842** Orang  
Peoples



**PENJELASAN TEKNIS**

1. Pemerintahan daerah Kabupaten Mamuju Tengah terdiri dari bupati, wakil bupati beserta Perangkat Daerah sebagai unsur penyelenggara pemerintah daerah.
2. Perangkat Daerah terdiri atas Sekretariat Daerah; Sekretariat DPRD; Badan Perencanaan Pembangunan dan Penelitian Daerah; Inspektorat; Dinas Koperasi UMKM Perdagangan Perindustrian dan Pertambangan; Dinas Pertanian Peternakan Perikanan dan Perkebunan; Dinas Perhubungan Komunikasi dan Informatika; Dinas Kesehatan dan KB; Dinas Pendidikan dan Kebudayaan; Dinas Pariwisata Pemuda dan Olahraga; Dinas Kependudukan dan Catatan Sipil; Badan Pemberdayaan Masyarakat, Perempuan dan Pemerintahan Desa; Badan Kepegawaian dan Diklat Daerah; Badan Kesatuan Bangsa dan Politik; Badan Penanaman Modal dan Pelayanan Terpadu Satu Pintu; Penyuluhan Pertanian; Badan Penanggulangan Bencana Daerah; Badan Pengelola Keuangan dan Aset Daerah; Badan Lingkungan Hidup dan Kehutanan; Kantor Perpustakaan Arsip dan Persandian; Satpol Pamong Praja dan Lingkungan Masyarakat, RSUD Satelit Tobadak; Kecamatan.

**TECHNICAL NOTES**

1. *Mamuju Tengah Regency Government consist of regent, vice regent, and Regional Government as an element of local government organizer.*
2. *Regional Government consist of Regional Secretary; House of Representative Secretary; Regional Development Planning and Research Board; Inspectorate; Cooperative, Micro Small and Medium Establishment Trade Industry and Mining Office; Agriculture Livestock Fishery and Estates Office; Transportation Communication and Informatics Office; Health and Family Planning Office; Education and Culture Office; Tourism Youth and Sport Affairs Office; Demography and Civil Registration Office; Community, Women Empowerment and Village Government Board; Civil Service and Training Board; National Unity and Politics Board; Investment and One Stop Service Board; Agriculture Extension; Regional Disaster Management Board; Regional Financial and Asset Management Board; Living Environment and Forestry Board; Library Archive and Documentation, Regional Police and Community Environment; Tobadak Hospital; Subdistrict.*

**ULASAN****Wilayah Administrasi**

Mamuju Tengah merupakan kabupaten hasil pemekaran dari Kabupaten Mamuju yang disahkan dalam sidang paripurna DPR RI pada 14 Desember 2012 di gedung DPR RI tentang Rancangan UU Daerah Otonomi Baru (DOB).

Kabupaten Mamuju Tengah yang ibukotanya terletak di Kecamatan Tobadak, terdiri atas 5 kecamatan, 54 desa dan 3 UPT. Kecamatan dengan jumlah desa terbanyak adalah Kecamatan Topoyo, yaitu sebanyak 15 desa. Sedangkan Kecamatan Tobadak yang terdiri atas 8 desa merupakan Kecamatan dengan jumlah desa terkecil di Kabupaten Mamuju Tengah.

**Dewan Perwakilan Rakyat Daerah**

Pada tahun 2021, DPRD Kabupaten Mamuju Tengah terdiri atas 25 anggota DPRD. Dari 25 orang anggota DPRD Kabupaten Mamuju Tengah, terdapat 6 orang yang berjenis kelamin perempuan (24,00 persen dari total anggota DPRD). Proporsi anggota DPRD menurut tingkat pendidikan yang ditamatkan sebagai berikut 56,0 persen yang berpendidikan S1, 36,0 persen yang berpendidikan SLTA/Sederajat, dan 8,0 persen yang berpendidikan S-2. Selama tahun 2021, Anggota DPRD terbanyak berasal dari Fraksi Demokrat dengan 6 orang anggota.

**DESCRIPTION****Administrative Area**

*Mamuju Tengah is a regency split from Mamuju Regency legitimated in the DPR RI plenary session on December 14th 2012 about the Law Draft on New Regional Autonomy in the DPR RI building.*

*Mamuju Tengah Regency which it's capital located at Tobadak Subdistrict, consisted of five subdistricts, 54 villages and three TSU. Subdistrict with the largest number of villages is Topoyo Subdistrict, i.e 15 villages. While Tobadak Subdistrict is the smallest number of village, with 8 villages.*

**Regional Representative**

*In 2021, The Regional Representative of Mamuju Tengah Regency consisted of 25 members. Of the 25 members, there were 6 persons which was female (24.00 percent of the total members). The proportion of member by educational level attained as follow 56.0 percent who S-1 educated, 36.0 percent who senior high school educated, and 8.0 percent who Magister Degree educated. During 2021, the most member of Regional Representative of Mamuju Tengah comes from Democrat Faction with 6 members.*

**Pegawai Negeri Sipil**

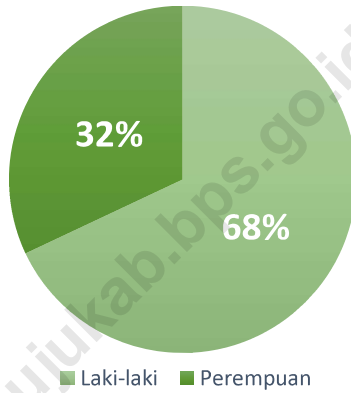
Jumlah pegawai negeri sipil yang bekerja pada Pemerintah Kabupaten Mamuju Tengah pada tahun 2021 mencapai 1.885 orang. Jika dilihat menurut jenis kelamin, sekitar 51,51 persen PNS Kabupaten Mamuju Tengah adalah perempuan dan 48,49 persen adalah laki-laki. Proporsi PNS Kabupaten Mamuju Tengah menurut jenjang pendidikan sebagai berikut 0 persen berpendidikan SD, 0 persen berpendidikan SMP, 8,49 persen berpendidikan SMA, 1,43 persen berpendidikan Diploma I-III, dan 76,98 persen berpendidikan S1 dan S2.

**Civil Servants**

*Number of civil servants who work in Government of Mamuju Tengah Regency in 2019 reached 1,885 persons. If specified by sex, about 51.51 percent of civil servant of Mamuju Tengah Regency Government was female and 48.49 percent was male. Proportion of civil servants according to levels of education as follows 0 percent who elementary school educated, 0 percent who junior high school educated, 8.49 percent who senior high school educated, 1.43 percent who Diploma I-III educated, 76.98 percent who S1 educated and magister degree educated.*

**Gambar** 2.1  
**Figures**

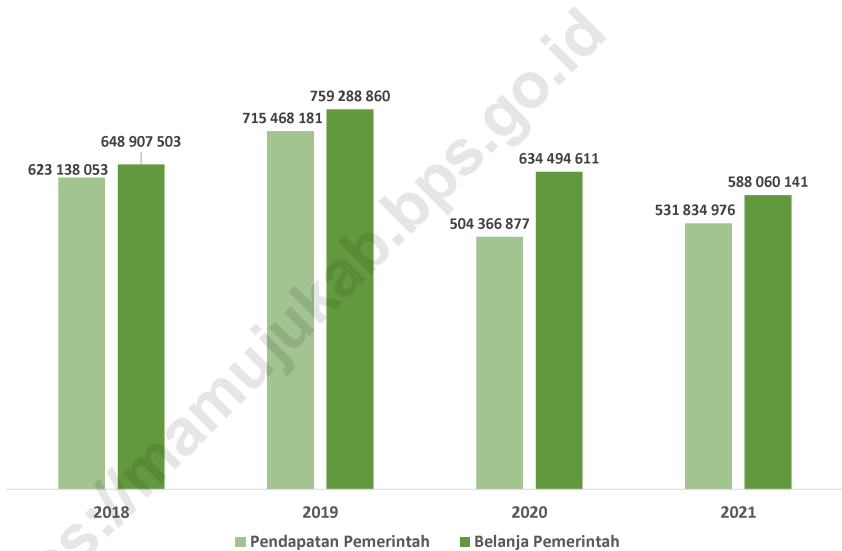
**Persentase Anggota DPRD menurut jenis kelamin di Kabupaten Mamuju Tengah (%), 2021**  
*Percentage of Regional House of Representative's Member by Sex in Mamuju Tengah Regency (%), 2021*



Sumber/Source : Sekretariat Dewan Perwakilan Rakyat Daerah Kabupaten Mamuju Tengah / The Regional House Secretary of Representatives of Mamuju Tengah Regency

**Gambar** 2.2  
**Figures**

**Realisasi Pendapatan dan Belanja Pemerintah Kabupaten Mamuju Tengah Menurut Jenis Pendapatan (ribu rupiah), 2018–2021**  
*Actual Mamuju Tengah Regency Government Revenues and Expenditures by Kind of Revenues (thousand rupiahs), 2018–2021*



Sumber/Source : Badan Keuangan Kabupaten Mamuju Tengah/Financial Agency of Mamuju Tengah Regency

## 2.1 WILAYAH ADMINISTRATIF ADMINISTRATIVE AREA

**Tabel** 2.1.1 Jumlah Desa<sup>1</sup>/Kelurahan Menurut Kecamatan di Kabupaten Mamuju Tengah, 2017–2021  
**Table** 2.1.1 Number of Villages<sup>1</sup>/Kelurahan by Subdistrict in Mamuju Tengah Regency, 2017–2021

Kecamatan Subdistrict	2017	2018	2019	2020	2021
(1)	(2)	(3)	(4)	(5)	(6)
Pangale	9	9	9	9	9
Budong-budong	11	11	11	11	11
Tobadak	8	8	8	8	8
Topoyo	15	15	15	15	15
Karossa	13	13	13	13	13
<b>Kabupaten Mamuju Tengah/ Mamuju Tengah Regency</b>	<b>56</b>	<b>56</b>	<b>56</b>	<b>56</b>	<b>56</b>

**Catatan/Note:** 1 1 Termasuk Unit Permukiman Transmigrasi (UPT)/Include Transmigration Settlement Unit  
Sumber/Source: Peraturan Kepala Badan Pusat Statistik Nomor 29 Tahun 2018 Tanggal 15 Januari 2018 tentang Perubahan Atas Peraturan Kepala Badan Pusat Statistik Nomor 55 Tahun 2017 tentang Kode dan Nama Wilayah Kerja Statistik Tahun 2017  
Chief Statistician Regulation Number 29/2018, January 15 2018, as a revision of Chief Statistician Regulation Number 55 of 2017 on Code and Name of Regional Level of Data Collection



## 2.2 DEWAN PERWAKILAN RAKYAT DAERAH REGIONAL HOUSE OF REPRESENTATIVE

**Tabel** 2.2.1 **Jumlah Anggota Dewan Perwakilan Rakyat Daerah Menurut Partai Politik dan Jenis Kelamin di Kabupaten Mamuju Tengah, 2021**  
*Number of Regional House of Representatives's Members by Political Parties and Sex in Mamuju Tengah Regency 2021*

Partai Politik <i>Political Parties</i>	Laki-laki <i>Male</i>	Perempuan <i>Female</i>	Jumlah <i>Total</i>
(1)	(2)	(3)	(4)
DEMOKRAT	4	2	6
GERINDRA	2	-	2
GOLKAR	3	-	3
HANURA	2	-	2
PKS	-	2	2
PKB	1	-	1
PAN	2	-	2
PDIP	1	1	2
PERINDO	3	1	4
NASDEM	1	-	1
<b>Kabupaten Mamuju Tengah/Mamuju Tengah Regency</b>	<b>19</b>	<b>6</b>	<b>25</b>

Catatan/Note: ...

Sumber/Source: Sekretariat Dewan Perwakilan Rakyat Daerah Kabupaten Mamuju Tengah / The Regional House Secretary of Representatives of Mamuju Tengah Regency

## 2.3 SUMBER DAYA MANUSIA HUMAN RESOURCES

**Tabel** 2.3.1 **Jumlah Pegawai Negeri Sipil Menurut Jabatan dan Jenis Kelamin di Kabupaten Mamuju Tengah, Desember 2020 dan Desember 2021**  
*Number of Civil Servants by Occupation and Sex in Mamuju Tengah Regency, December 2020 and December 2021*

Jabatan <i>Occupation</i>	2020		Jumlah <i>Total</i>
	Laki-laki <i>Male</i>	Perempuan <i>Female</i>	
(1)	(2)	(3)	(4)
<b>Fungsional Tertentu</b> <i>Specific Functional</i>	468	762	1 230
<b>Fungsional Umum/Staf</b> <i>General Functional</i>	195	122	317
<b>Struktural/Structural</b>	227	83	310
Eselon VI/5 <sup>th</sup> Echelon	0	0	0
Eselon IV/4 <sup>th</sup> Echelon	100	58	158
Eselon III/3 <sup>rd</sup> Echelon	102	24	126
Eselon II/2 <sup>nd</sup> Echelon	25	1	26
Eselon I/1 <sup>st</sup> Echelon	0	0	0
<b>Jumlah/Total</b>	<b>890</b>	<b>967</b>	<b>1 857</b>

Lanjutan Tabel/*Continued Table 2.3.1*

Jabatan <i>Occupation</i>	2021		
	Laki-laki <i>Male</i>	Perempuan <i>Female</i>	Jumlah <i>Total</i>
(1)	(5)	(6)	(7)
<b>Fungsional Tertentu</b> <i>Specific Functional</i>	...	...	...
<b>Fungsional Umum/Staf</b> <i>General Functional</i>	...	...	...
<b>Struktural/Structural</b>	...	...	...
Eselon VI/5 <sup>th</sup> Echelon	...	...	...
Eselon IV/4 <sup>th</sup> Echelon	...	...	...
Eselon III/3 <sup>rd</sup> Echelon	...	...	...
Eselon II/2 <sup>nd</sup> Echelon	...	...	...
Eselon I/1 <sup>st</sup> Echelon	...	...	...
<b>Jumlah/Total</b>	...	...	...

Catatan/*Note*: ...Sumber/*Source*: Badan Kepegawaian Negara (BKN)/*National Civil Service Agency*

**Tabel**  
**Table** 2.3.2

**Jumlah Pegawai Negeri Sipil Menurut Tingkat Pendidikan dan Jenis Kelamin di Kabupaten Mamuju Tengah, Desember 2020 dan Desember 2021**  
**Number of Civil Servants by Educational Level and Sex in Mamuju Tengah Regency, Desember 2020 and Desember 2021**

Tingkat Pendidikan <i>Educational Level</i>	2020		
	Laki-laki <i>Male</i>	Perempuan <i>Female</i>	Jumlah <i>Total</i>
(1)	(2)	(3)	(4)
Sampai dengan SD <i>Up to Primary School</i>	0	0	0
SMP/Sederajat <i>General Vocational Junior High School</i>	0	0	0
SMA/Sederajat <i>General/Vocational Senior High School</i>	93	57	150
Diploma I, II/Akta I, II <i>Diploma I, II/Akta I, II</i>	14	11	25
Diploma III/Akta III/Sarjana Muda <i>Diploma III/Akta III/Bachelor</i>	52	182	234
Tingkat Sarjana/Doktor/Ph.D <i>University Graduates</i>	731	717	1 448
<b>Jumlah/Total</b>	<b>890</b>	<b>967</b>	<b>1 857</b>

Lanjutan Tabel/Continued Table 2.3.2

Tingkat Pendidikan <i>Educational Level</i>	2021		
	Laki-laki <i>Male</i>	Perempuan <i>Female</i>	Jumlah <i>Total</i>
(1)	(2)	(3)	(4)
Sampai dengan SD <i>Up to Primary School</i>	0	0	0
SMP/Sederajat <i>General/Vocational Junior High School</i>	0	0	0
SMA/Sederajat <i>General/Vocational Senior High School</i>	82	50	132
Diploma I, II/Akta I, II <i>Diploma I, II/Akta I, II</i>	13	11	24
Diploma III/Akta III/Sarjana Muda <i>Diploma III/Akta III/Bachelor</i>	48	171	219
Tingkat Sarjana/Doktor/Ph.D <i>University Graduates</i>	722	724	1 446
<b>Jumlah/Total</b>	<b>865</b>	<b>956</b>	<b>1 821</b>

Catatan/Note: ...

Sumber/Source: Badan Kepegawaian Negara (BKN)/National Civil Service Agency

**Tabel**  
**Table** 2.3.3

**Jumlah Pegawai Negeri Sipil Menurut Tingkat  
Kepangkatan dan Jenis Kelamin di Kabupaten Mamuju  
Tengah, Desember 2020 dan Desember 2021**  
*Number of Civil Servants by Hierarchy and Sex in Mamuju  
Tengah Regency, Desember 2020 and Desember 2021*

Pangkat/Golongan/Ruang Hierarchy	2020		
	Laki-laki Male	Perempuan Female	Jumlah Total
(1)	(2)	(3)	(4)
1. I/A (Juru Muda)	0	0	0
2. I/B (Juru Muda Tingkat I)	0	0	0
3. I/C (Juru)	0	0	0
4. I/D (Juru Tingkat I)	0	0	0
<b>Golongan I/Range I</b>	0	0	0
5. II/A (Pengatur Muda)	21	11	32
6. II/B (Pengatur Muda Tingkat I)	19	14	33
7. II/C (Pengatur)	46	67	113
8. II/D (Pengatur Tingkat I)	19	78	97
<b>Golongan II/Range II</b>	105	170	275
9. III/A (Penata Muda)	291	355	646
10. III/B (Penata Muda Tingkat I)	117	116	233
11. III/C (Penata)	79	95	174
12. III/D (Penata Tingkat I)	93	90	183
<b>Golongan III/Range III</b>	580	656	1 236
13. IV/A (Pembina)	122	78	200
14. IV/B (Pembina Tingkat I)	69	61	130
15. IV/C (Pembina Utama Muda)	14	2	16
16. IV/D (Pembina Utama Madya)	0	0	0
17. IV/E (Pembina Utama)	0	0	0
<b>Golongan IV/Range IV</b>	205	141	346
<b>Jumlah/Total</b>	<b>890</b>	<b>967</b>	<b>1 857</b>

Lanjutan Tabel/*Continued Table 2.3.3*

Pangkat/Golongan/Ruang <i>Hierarchy</i>	2021		
	Laki-laki <i>Male</i>	Perempuan <i>Female</i>	Jumlah <i>Total</i>
	(1)	(6)	(7)
1. I/A (Juru Muda)	0	0	0
2. I/B (Juru Muda Tingkat I)	0	0	0
3. I/C (Juru)	0	0	0
4. I/D (Juru Tingkat I)	0	0	0
<b>Golongan I/Range I</b>	0	0	0
5. II/A (Pengatur Muda)	17	5	22
6. II/B (Pengatur Muda Tingkat I)	15	13	28
7. II/C (Pengatur)	40	59	99
8. II/D (Pengatur Tingkat I)	20	74	94
<b>Golongan II/Range II</b>	92	151	243
9. III/A (Penata Muda)	208	285	493
10. III/B (Penata Muda Tingkat I)	185	178	363
11. III/C (Penata)	84	82	166
12. III/D (Penata Tingkat I)	90	106	196
<b>Golongan III/Range III</b>	567	651	1 218
13. IV/A (Pembina)	98	80	178
14. IV/B (Pembina Tingkat I)	93	72	165
15. IV/C (Pembina Utama Muda)	15	2	17
16. IV/D (Pembina Utama Madya)	0	0	0
17. IV/E (Pembina Utama)	0	0	0
<b>Golongan IV/Range IV</b>	206	154	360
<b>Jumlah/Total</b>	<b>865</b>	<b>956</b>	<b>1 821</b>

Catatan/Note: ...

Sumber/Source: Badan Kepegawaian Negara (BKN)/National Civil Service Agency

## 2.4 KEUANGAN PEMERINTAH GOVERNMENT FINANCE

**Tabel 2.4.1** Realisasi Pendapatan Pemerintah Kabupaten Mamuju Tengah Menurut Jenis Pendapatan (ribu rupiah), 2018–2021  
*Mamuju Tengah Regency Government Actual Revenues by Kind of Revenues (thousand rupiahs), 2018–2021*

Jenis Pendapatan/Kind of Revenues	2018	2019
(1)	(2)	(3)
<b>1. Pendapatan Asli Daerah (PAD)/Regional Revenue</b>	43 426 924	32 555 588
1.1 Pajak Daerah/Regional Tax	7 452 548	7 808 116
1.2 Retribusi Daerah/Regional Retribution	9 386 018	16 990 331
1.3 Hasil Perusahaan Milik Daerah dan Pengelolaan Kekayaan Daerah yang Dipisahkan/Regional-Owned Company Revenue and Separated Management of Regional Wealth	-	-
1.4 Lain-lain PAD yang Sah/Other Regional Revenue	26 588 358	7 757 141
<b>2. Dana Perimbangan/Balance Funds</b>	493 648 647	560 497 995
2.1 Bagi Hasil Pajak/Tax Sharing Revenue	7 950 531	8 682 847
2.2 Bagi Hasil Bukan Pajak/Sumber Daya Alam/Non-Tax Sharing Revenue/Natural Resources	1 543 487	609 724
2.3 Dana Alokasi Umum/General Allocation Fund	347 815 396	364 029 720
2.4 Dana Alokasi Khusus/Special Allocation Fund	136 339 233	187 175 704
<b>3. Lain-lain Pendapatan yang Sah/Other Revenue</b>	86 062 482	122 414 598
3.1 Pendapatan Hibah/Grant	-	25 661 615
3.2 Dana Darurat/Emergency Fund	-	-
3.3 Dana Bagi Hasil Pajak dari Provinsi dan Pemerintah Daerah Lainnya/Tax Sharing Revenue from Provincial and Other Regional Governments	17 836 482	18 969 179
3.4 Dana Penyesuaian dan Otonomi Daerah/Regional Adjustment and Autonomy Fund	16 500 000	10 381 537
3.5 Bantuan Keuangan dari Provinsi atau Pemerintah Daerah Lainnya/Financial Assistance from Provincial or Other Regional Governments	6 500 000	14 734 987
3.6 Lainnya/Others	45 226 000	52 667 273
<b>Jumlah/Total</b>	<b>623 138 053</b>	<b>715 468 181</b>



Lanjutan Tabel/*Continued Table 2.4.1*

<b>Jenis Pendapatan/Kind of Revenues</b>	<b>2020</b>	<b>2021</b>
(1)	(4)	(5)
<b>1. Pendapatan Asli Daerah (PAD)/Regional Revenue</b>	27 857 048	29 019 264
1.1 Pajak Daerah/ <i>Regional Tax</i>	8 173 328	8 361 506
1.2 Retribusi Daerah/ <i>Regional Retribution</i>	12 074 924	14 083 705
1.3 Hasil Perusahaan Milik Daerah dan Pengelolaan Kekayaan Daerah yang Dipisahkan/ <i>Regional-Owned Company Revenue and Separated Management of Regional Wealth</i>	-	484 323
1.4 Lain-lain PAD yang Sah/ <i>Other Regional Revenue</i>	7 608 796	6 089 729
<b>2. Dana Perimbangan/Balance Funds</b>	455 108 651	502 815 712
2.1 Bagi Hasil Pajak/ <i>Tax Sharing Revenue</i>	5 618 186	12 382 862
2.2 Bagi Hasil Bukan Pajak/Sumber Daya Alam/ <i>Non-Tax Sharing Revenue/Natural Resources</i>	813 216	-
2.3 Dana Alokasi Umum/ <i>General Allocation Fund</i>	335 931 663	333 663 316
2.4 Dana Alokasi Khusus/ <i>Special Allocation Fund</i>	150 331 511	156 769 534
<b>3. Lain-lain Pendapatan yang Sah/Other Revenue</b>	21 401 178	-
3.1 Pendapatan Hibah/ <i>Grant</i>	21 401 178	-
3.2 Dana Darurat/ <i>Emergency Fund</i>	-	-
3.3 Dana Bagi Hasil Pajak dari Provinsi dan Pemerintah Daerah Lainnya/ <i>Tax Sharing Revenue from Provincial and Other Regional Governments</i>	-	-
3.4 Dana Penyesuaian dan Otonomi Daerah/ <i>Regional Adjustment and Autonomy Fund</i>	-	-
3.5 Bantuan Keuangan dari Provinsi atau Pemerintah Daerah Lainnya/ <i>Financial Assistance from Provincial or Other Regional Governments</i>	-	-
3.6 Lainnya/ <i>Others</i>	-	-
<b>Jumlah/Total</b>	<b>504 366 877</b>	<b>531 834 976</b>

Catatan/Note: ...

Sumber/Source: Badan Keuangan Kabupaten Mamuju Tengah/Financial Agency of Mamuju Tengah Regency

**Tabel**  
**Table 2.4.2****Realisasi Belanja Pemerintah Kabupaten Mamuju Tengah Menurut Jenis Belanja (ribu rupiah), 2018–2021**  
**Actual Mamuju Tengah Regency Government Expenditures by Kind of Expenditures (thousand rupiahs), 2018–2021**

Jenis Pendapatan <i>Kind of Revenues</i>	2018	2019
(1)	(2)	(3)
<b>1. Belanja Tidak Langsung/<i>Indirect Expenditures</i></b>	218 323 492	252 334 046
1.1 Belanja Pegawai/ <i>Personnel Expenditures</i>	141 060 182	149 466 774
1.2 Belanja Bunga/ <i>Interest Expenditures</i>	-	2 300 702
1.3 Belanja Subsidi/ <i>Subsidies Expenditures</i>	-	-
1.4 Belanja Hibah/ <i>Grant Expenditures</i>	8 171 600	6 209 900
1.5 Belanja Bantuan Sosial/ <i>Social Aid Expenditures</i>	788 200	3 770 500
1.6 Belanja Bagi Hasil/ <i>Sharing Fund Expenditure</i>	-	-
1.7 Belanja Bantuan Keuangan/ <i>Financial Aids Expenditures</i>	68 179 549	90 428 352
1.8 Belanja Tidak Terduga/ <i>Unpredicted Expenditures</i>	123 961	157 818
<b>2. Belanja Langsung/<i>Direct Expenditures</i></b>	430 584 011	506 954 814
2.1 Belanja Pegawai/ <i>Personnel Expenditures</i>	36 400 614	1 988 387
2.2 Belanja Barang dan Jasa/ <i>Goods and Services Expenditures</i>	187 079 447	250 474 412
2.3 Belanja Modal/ <i>Capital Expenditure</i>	207 103 950	254 492 015
<b>Jumlah/<i>Total</i></b>	<b>648 907 503</b>	<b>759 288 860</b>

Lanjutan Tabel/*Continued Table* 2.4.2

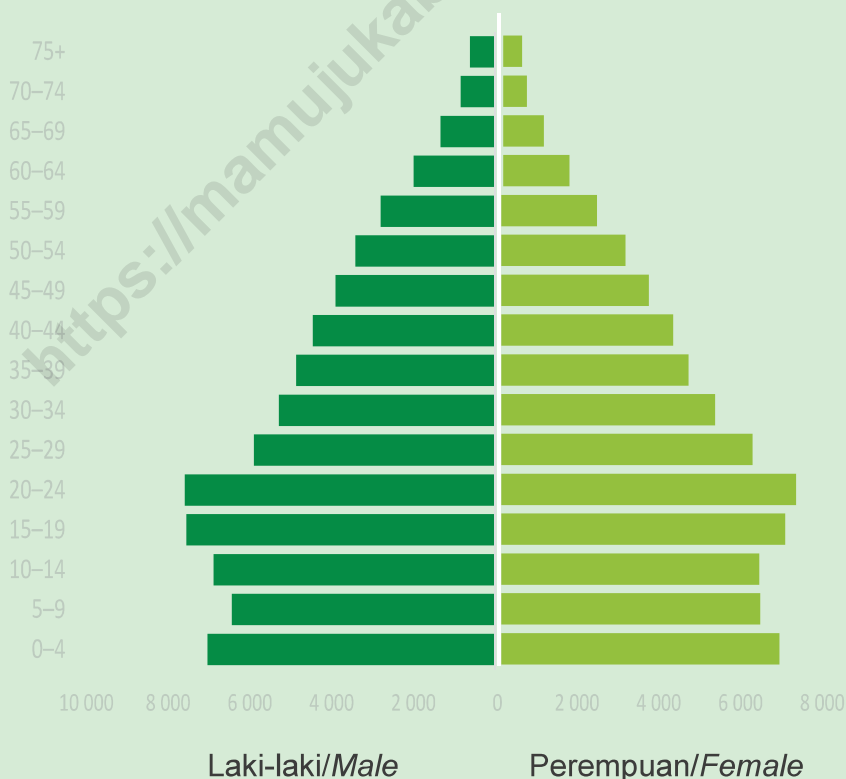
Jenis Pendapatan <i>Kind of Revenues</i>	2020	2021
(1)	(4)	(5)
<b>1. Belanja Tidak Langsung/<i>Indirect Expenditures</i></b>	278 706 634	260 829 777
1.1 Belanja Pegawai/ <i>Personnel Expenditures</i>	141 439 588	154 794 231
1.2 Belanja Bunga/ <i>Interest Expenditures</i>	2 013 711	3 468 231
1.3 Belanja Subsidi/ <i>Subsidies Expenditures</i>	-	-
1.4 Belanja Hibah/ <i>Grant Expenditures</i>	31 334 400	8 288 186
1.5 Belanja Bantuan Sosial/ <i>Social Aid Expenditures</i>	1 435 000	882 500
1.6 Belanja Bagi Hasil/ <i>Sharing Fund Expenditure</i>	-	-
1.7 Belanja Bantuan Keuangan/ <i>Financial Aids Expenditures</i>	84 136 993	91 172 960
1.8 Belanja Tidak Terduga/ <i>Unpredicted Expenditures</i>	18 346 942	2 223 669
<b>2. Belanja Langsung/<i>Direct Expenditures</i></b>	355 787 977	327 230 363
2.1 Belanja Pegawai/ <i>Personnel Expenditures</i>	33 504 943	-
2.2 Belanja Barang dan Jasa/ <i>Goods and Services Expenditures</i>	179 476 820	209 030 002
2.3 Belanja Modal/ <i>Capital Expenditure</i>	142 806 214	118 200 361
<b>Jumlah/<i>Total</i></b>	<b>634 494 611</b>	<b>588 060 141</b>

Catatan/*Note*: ...Sumber/*Source*: Badan Keuangan Kabupaten Mamuju Tengah/*Financial Agency of Mamuju Tengah Regency*

## Jumlah Penduduk Kab. Mamuju Tengah

Population of Mamuju Tengah Regency

**135 280** Orang People



**PENJELASAN TEKNIS**

**TECHNICAL NOTES**

1. Sumber utama data kependudukan adalah sensus penduduk yang dilaksanakan setiap sepuluh tahun sekali. Sensus penduduk telah dilaksanakan sebanyak enam kali sejak Indonesia merdeka, yaitu tahun 1961, 1971, 1980, 1990, 2000, dan 2010.

Di dalam sensus penduduk, pencacahan dilakukan terhadap seluruh penduduk yang berdomisili di wilayah teritorial Indonesia termasuk warga negara asing kecuali anggota korps diplomatik negara sahabat beserta keluarganya.

Metode pengumpulan data dalam sensus dilakukan dengan wawancara antara petugas sensus dengan responden dan juga melalui e-census. Pencatatan penduduk menggunakan konsep usual residence, yaitu konsep di mana penduduk biasa bertempat tinggal. Bagi penduduk yang bertempat tinggal tetap dicacah di mana mereka biasa tinggal, sedangkan untuk penduduk yang tidak bertempat tinggal tetap dicacah di tempat di mana mereka ditemukan petugas sensus pada malam 'Hari Sensus'. Termasuk penduduk yang tidak bertempat tinggal tetap adalah tuna wisma, awak kapal berbendera Indonesia, penghuni perahu/rumah apung,

1. *The main source of demographic data is population census, which is conducted every ten years. Population Census has been conducted six times since Indonesia's independence: 1961, 1971, 1980, 1990, 2000, and 2010.*

*The population census enumerates all residents who domicile in the entire territory of Indonesia including foreign citizens except the diplomatic corps members and their families.*

*The method of data collection in a population census involves interviewing respondents and conducting e-census. Enumeration of the population uses the concept of "usual residence", which is the concept of "places where people usually live". De jure was applied to the permanent residents, while de facto was applied to non-permanent residents. The permanent residents were enumerated in place where they normally live, the non-permanent residents were enumerated where they were found by the enumerators, on the night of 'Census Date'. The non permanent residents include homeless people, ship crew, boat people, remote area community, and internally displaced persons. Those who had permanent residence and had been travelling away from their home*

masyarakat terpencil/ terasing, dan pengungsi. Bagi mereka yang mempunyai tempat tinggal tetap dan sedang bepergian ke luar wilayah lebih dari enam bulan, tidak dicacah di tempat tinggalnya, tetapi dicacah di tempat tujuannya. Untuk tahun yang tidak dilaksanakan sensus penduduk, data kependudukan diperoleh dari hasil proyeksi penduduk. Proyeksi penduduk merupakan suatu perhitungan ilmiah yang didasarkan pada asumsi dari komponen-komponen perubahan penduduk, yaitu kelahiran, kematian, dan migrasi. Proyeksi penduduk Indonesia 2010–2035 menggunakan data dasar penduduk hasil SP2010.

2. Penduduk Indonesia adalah semua orang yang berdomisili di wilayah teritorial Indonesia selama 6 bulan atau lebih dan atau mereka yang berdomisili kurang dari 6 bulan tetapi bertujuan menetap.
3. Laju pertumbuhan penduduk adalah angka yang menunjukkan persentase pertambahan penduduk dalam jangka waktu tertentu.
4. Kepadatan penduduk adalah rasio banyaknya penduduk per kilometer persegi.
5. Rasio jenis kelamin adalah perbandingan antara penduduk laki-laki dan penduduk perempuan pada suatu wilayah

*for six months or more were not enumerated in their permanent place, but in the place where they were during the census. For the periods where the population census is not conducted, population projection is done to estimate population during those years. The population projection is an estimate based on the demographic components, such as birth, death, and migration. Indonesia's 2010–2035 population projection used the 2010 Population Census as the base population.*

2. *The population of Indonesia are all residents of the entire territory of Indonesia who have stayed for six months or longer, and those who intended to stay more than six months even though their length of stay is less than six months.*
3. *The growth rate of population is the number that show percentage of population growth within a specified period.*
4. *Population density is ratio of population per square kilometer.*
5. *Sex ratio is the ratio of males population to females population in a given area and time, usually expressed as the number of males for every 100 females.*
6. *Population distribution is the pattern of population distribution in an area, either by geographic boundaries or by government*

dan waktu tertentu. Biasanya dinyatakan dengan banyaknya penduduk laki-laki untuk 100 penduduk perempuan.

6. Distribusi penduduk adalah pola persebaran penduduk di suatu wilayah, baik berdasarkan batas-batas geografis maupun berdasarkan batas-batas administrasi pemerintahan.
7. Komposisi penduduk adalah pola persebaran penduduk menurut karakteristiknya, contoh: penduduk menurut kelompok umur, penduduk menurut jenis kelamin.
8. Rumah tangga adalah seseorang atau sekelompok orang yang mendiami sebagian atau seluruh bangunan fisik/sensus dan biasanya tinggal bersama serta pengelolaan makan dari satu dapur. Yang dimaksud makan dari satu dapur adalah jika pengurusan kebutuhan sehari-harinya dikelola bersama-sama menjadi satu.
9. Anggota rumah tangga adalah semua orang yang biasanya bertempat tinggal di suatu rumah tangga, baik yang berada di rumah pada waktu pencacahan maupun yang sementara tidak ada.
10. Rata-rata anggota rumah tangga adalah angka yang menunjukkan rata-rata jumlah anggota rumah tangga per rumah tangga.
11. Penduduk usia kerja adalah penduduk yang berumur 15 tahun ke atas.
12. Angkatan kerja adalah penduduk usia kerja (15 tahun ke atas) yang

*administrative boundaries. Population composition is the pattern of population distribution by its characteristics, example: population by age group, population by sex.*

7. *Household is an individual or group of people living in a physical/census building unit or part of it and usually commit on a common provision for food and other essentials of living. Common provision for food means one organising daily needs for all of household members.*
8. *Household member are those who usually lives in a household regardless of their location at the time of enumeration.*
9. *Average household size is the average number of household members per household.*
10. *Working age population is persons of 15 years and over.*
11. *Labor force or economically active are persons of 15 years and over, who in the previous week were working, temporarily absent from work but having jobs, and unemployment.*
12. *Not in the labor force is persons aged 15 years and over, but not classified in the labor force,*

bekerja, punya pekerjaan namun sementara tidak bekerja, dan pengangguran.

13. Bukan angkatan Kerja adalah penduduk usia kerja (15 tahun ke atas) yang masih sekolah, mengurus rumah tangga atau melaksanakan kegiatan lainnya selain kegiatan pribadi.
14. Bekerja adalah kegiatan ekonomi yang dilakukan oleh seseorang dengan maksud memperoleh atau membantu memperoleh pendapatan atau keuntungan dan lamanya bekerja paling sedikit 1 jam secara terus menerus dalam seminggu yang lalu (termasuk pekerja keluarga tanpa upah yang membantu dalam suatu usaha/kegiatan ekonomi).
15. Punya pekerjaan tetapi sementara tidak bekerja adalah keadaan dari seseorang yang mempunyai pekerjaan tetapi selama seminggu yang lalu sementara tidak bekerja karena berbagai sebab, seperti: sakit, cuti, menunggu panen, mogok dan sebagainya.
16. Penganggur, terdiri dari: mereka yang tidak punya pekerjaan dan mencari pekerjaan, Mereka yang tidak punya pekerjaan dan mempersiapkan usaha, Mereka yang tidak punya pekerjaan dan tidak mencari pekerjaan, karena merasa tidak mungkin mendapat pekerjaan, mereka

*and are still attending school or housekeeping or carrying out other activities other than personal activities.*

13. *Working is economic activity conducted by a person and intended to earn income by doing work or helping to do work at least one hour continuously during the reference week (including unpaid family worker/s for any economic activity).*
14. *Temporarily absent from work, but having job: an activity done by a person who had a job, but was temporarily absent from work for some reasons during the survey week, i.e: sick, on leave, waiting for harvest season, on strike etc.*
15. *Unemployment, which consist of person without work but looking for work, person without work but in the process of establishing new business, person without work who are not looking for work because they do not expect to find work, Person who have made arrangements to start work on a date subsequent to the reference period (future starts).*
16. *Labor Force Participation Rate (TPAK) is the percentage of the total labor force over the total of working age population.*
17. *Unemployment Rate is*



- yang sudah punya pekerjaan tetapi belum mulai kerja.
17. 17. Tingkat Partisipasi Angkatan Kerja (TPAK) adalah persentase jumlah angkatan kerja terhadap penduduk usia kerja.
  18. Tingkat Pengangguran adalah persentase jumlah pengangguran terhadap jumlah angkatan kerja.
  19. Jumlah jam kerja seluruhnya adalah jumlah jam kerja yang digunakan untuk bekerja (tidak termasuk jam kerja istirahat resmi dan jam kerja yang digunakan untuk hal-hal di luar pekerjaan).
  20. Lapangan usaha adalah bidang kegiatan dari pekerjaan/tempat bekerja di mana seseorang bekerja. Klasifikasi lapangan usaha mengikuti Klasifikasi Baku Lapangan Usaha Indonesia (KBLI) dalam 1 digit.
  21. Status pekerjaan adalah kedudukan seseorang dalam unit usaha/kegiatan dalam melakukan pekerjaan.
  22. Berusaha sendiri tanpa dibantu orang lain adalah bekerja atau berusaha dengan menanggung risiko secara ekonomis, yaitu dengan tidak kembalinya ongkos produksi yang telah dikeluarkan dalam rangka usahanya tersebut, serta tidak menggunakan pekerja dibayar maupun pekerja tak dibayar, termasuk yang sifat pekerjaannya memerlukan teknologi atau keahlian khusus.
  23. Berusaha dibantu buruh tidak *the percentage of the total unemployment over the total of labor force.*
  18. *Total working hours is the total hours spent by an employee to perform all jobs (excluding the time used for other activities which are not classified as work).*
  19. *Industry is field of a person's activity or establishment. The classification of industries follows the Indonesia Standard Industrial Classification (KBLI) in one digit.*
  20. *Employment status is the status of a person at his place of work or establishment where he was employed.*
  21. *Own-account worker is a person who works at his own risk without assisted by paid per mount worker or unpaid worker include technical job or skill job.*
  22. *Employer assisted by temporary workers/unpaid worker is a person who works at his own risk and assisted by temporary worker/unpaid worker.*
  23. *Employer assisted by permanent workers/paid workers is a person*

- tetap/buruh tidak dibayar adalah bekerja atau berusaha atas risiko sendiri, dan menggunakan buruh/pekerja tak dibayar dan atau buruh/pekerja tidak tetap.
24. Berusaha dibantu buruh tetap/buruh dibayar adalah berusaha atas risiko sendiri dan mempekerjakan paling sedikit satu orang buruh/pekerja tetap yang dibayar.
  25. Buruh/karyawan/pegawai adalah seseorang yang bekerja pada orang lain atau instansi/kantor/ perusahaan secara tetap dengan menerima upah/gaji baik berupa uang maupun barang. Buruh yang tidak mempunyai majikan tetap, tidak digolongkan sebagai buruh/karyawan, tetapi sebagai pekerja bebas. Seseorang dianggap memiliki majikan tetap jika memiliki 1 (satu) majikan (orang/rumah tangga) yang sama dalam sebulan terakhir, khusus pada sektor bangunan batasannya tiga bulan. Apabila majikannya instansi/lembaga, boleh lebih dari satu.
  26. Pekerja bebas adalah seseorang yang bekerja pada orang lain/majikan/institusi yang tidak tetap (lebih dari 1 majikan dalam sebulan terakhir) di usaha pertanian baik berupa usaha rumah tangga maupun bukan usaha rumah tangga, ataupun di non-pertanian atas dasar balas jasa dengan menerima upah atau imbalan baik berupa uang
- who does his business at her/his own risk at least one assisted by paid permanent worker.*
24. *Employee is a person who work permanently for other people or institution/office/company and gains some money/cash or goods as wage/salary. Labor who have no permanent employer is not categorized as a laborer/ worker/ employee but casual worker. A laborers in general is considered to have a permanent employer if he has the same employer during the past month, particularly for building construction sector is 3 months. If the employer is an institution, more than 1 (one) employer is allowed.*
  25. *Casual employee is a person who does not work permanently for other people/employer/ institution (more than 1 employer during the last 1 month) in agricultural sector, either home industry or not home industry, or in non-agricultural sector based on remuneration paid with money or goods, and based on daily or contact payment system.*
  26. *Unpaid worker is a person who intended to work without pay, either with money or good, in an establishment run by other members of the family, relative or neighbour.*

maupun barang, dan baik dengan sistem pembayaran harian maupun borongan.

27. Pekerja tak dibayar adalah seseorang yang bekerja membantu usaha untuk memperoleh penghasilan/keuntungan yang dilakukan oleh salah seorang anggota rumah tangga atau bukan anggota rumah tangga tanpa mendapat upah/gaji baik berupa uang maupun barang.

<https://mamujukab.bps.go.id>

**ULASAN****DESCRIPTION****Kependudukan**

Data penduduk tahun 2021 yang disajikan dalam bab ini adalah data penduduk berdasarkan Hasil Proyeksi Penduduk Interim 2020-2023. Jumlah penduduk Mamuju Tengah tahun 2021 sebesar 137,38 ribu jiwa dengan laju pertumbuhan sebesar 2,08 persen. Jumlah tersebut terdiri atas 70.965 jiwa laki-laki dan 66.415 jiwa perempuan.

Pada tahun 2021, kepadatan penduduk Kabupaten Mamuju Tengah mencapai 44,30 jiwa per km<sup>2</sup>. Kecamatan dengan tingkat kepadatan penduduk tertinggi adalah Kecamatan Pangale yakni sebesar 156,49 jiwa per km<sup>2</sup>. Rasio jenis kelamin penduduk Kabupaten Mamuju Tengah adalah sebesar 106,85. Hal ini berarti jumlah penduduk laki-laki lebih banyak dibanding perempuan, atau secara lebih rinci, ada sebanyak 106 laki-laki diantara 100 orang perempuan.

**Ketenagakerjaan**

Tenaga kerja adalah sebuah modal bagi pembangunan suatu bangsa. Jumlah dan komposisi tenaga kerja akan terus mengalami perubahan seiring dengan berlangsungnya proses demografi. Pada tahun 2021, terdapat 98.589 penduduk usia kerja di Kabupaten Mamuju Tengah. Bagian dari tenaga kerja yang aktif dalam kegiatan ekonomi disebut angkatan kerja. Tingkat Partisipasi Angkatan Kerja (TPAK) Kabupaten

**Population**

*The population data for 2021 presented in this chapter is population data based on the Interim Population Projection Results 2020-2023. The total population of Mamuju Tengah in 2021 is 137,38 thousand people with a growth rate was 2.08 percent. Those number consists of 70,965 male and 66,415 female.*

*In 2021, the population density of Mamuju Tengah Regency reached 44,30 people per km<sup>2</sup>. The district with the highest population density level is Pangale District, which was 156,49 people per km<sup>2</sup>. The sex ratio of the population of Mamuju Tengah Regency is 106,85. This means that there are more males than females, or in more detail, there are 106 males out of 100 females.*

**Employment**

*Man power is a capital in the development of a nation. Total number and the composition of man power will change parallel with demographic process. In 2021, the total number of the manpower in Mamuju Tengah Regency accounted for 98.589 persons. Manpower who economically active is called labor force. Labor Force Participation Rates (LFPRs) of Mamuju Tengah Regency in 2021 was 70,84 percent. Of the total workforce, the total employment rate is*

Mamuju Tengah pada tahun 2021 adalah sebesar 70,84 persen. Dari jumlah angkatan kerja tersebut, 97,48 persen bekerja dan sebaliknya Tingkat Pengangguran terbuka sebesar 2,52 persen.

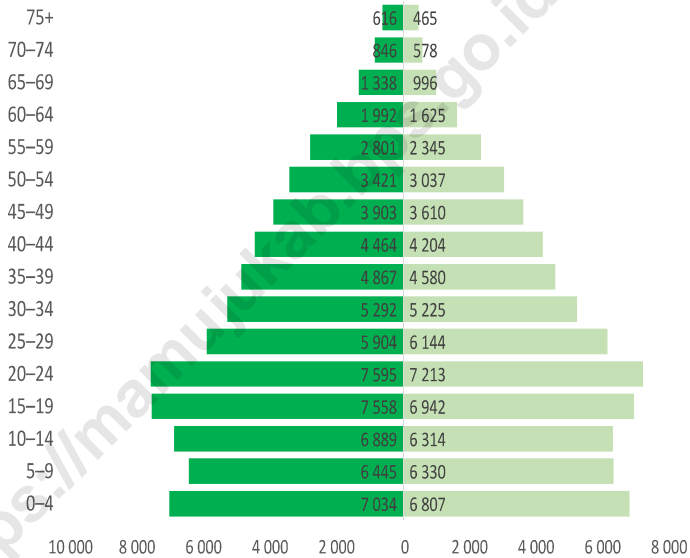
Menurut status pekerjaan, mayoritas penduduk Mamuju Tengah bekerja sebagai buruh/karyawan/pegawai dengan persentase sebesar 27,39 persen diikuti oleh penduduk yang bekerja sebagai pengusaha dengan dibantu buruh tidak tetap dengan persentase sebesar 23,26 persen. Namun demikian masih ada sebanyak 20,71 persen penduduk yang bekerja sebagai pekerja keluarga.

*97,48 percent and vice versa the open unemployment rate is 2,52 percent.*

*According to employment status, the majority of the population of Mamuju Tengah are currently working as laborers/employees/staff with a percentage of 27.39 percent, followed by residents who work as entrepreneurs with the non-permanent assistance workers with a percentage of 23.26 percent. However, there are still 20,71 percent of the population who work as family workers.*

**Gambar** 3.1  
**Figures**

**Jumlah Penduduk Menurut Kelompok Umur dan Jenis Kelamin di Kabupaten Mamuju Tengah, 2021**  
*Population by Age Groups and Sex in Mamuju Tengah Regency, 2021*

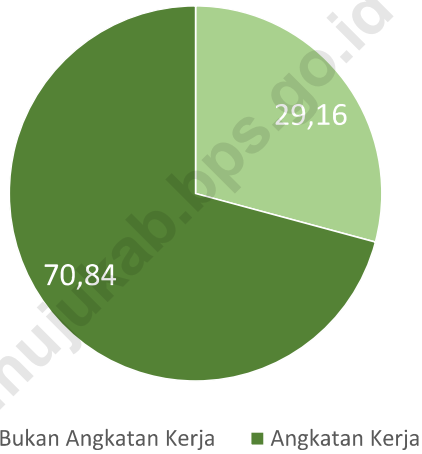


Catatan/Note: Hasil proyeksi penduduk interim 2020-2023/The result of Interim Population Projection

Sumber/Source: BPS/BPS-Statistics Indonesia

**Gambar** 3.2  
**Figures**

**Persentase Penduduk Berumur 15 Tahun Keatas Menurut Jenis Kegiatan Selama Seminggu yang Lalu dan Jenis Kelamin di Kabupaten Mamuju Tengah, 2021**  
*Percentage Aged 15 Years and Over by Type of Activity During The Previous Week and Sex in Mamuju Tengah Regency, 2021*



Catatan/Note:

Sumber/Source: BPS, Survei Angkatan Kerja Nasional (Sakernas) Agustus/BPS-Statistics Indonesia, August National Labor Force Survey

### 3.1 PENDUDUK POPULATION

**Tabel** 3.1.1 **Penduduk, Laju Pertumbuhan Penduduk, Distribusi Persentase Penduduk, Kepadatan Penduduk, Rasio Jenis Kelamin Penduduk Menurut Kecamatan di Kabupaten Mamuju Tengah, 2021**  
*Population, Population Growth Rate, Percentage Distribution of Population, Population Density, and Population Sex Ratio by Subdistrict in Mamuju Tengah Regency, 2021*

Kecamatan Subdistrict	Penduduk (ribu) Population (thousand)	Laju Pertumbuhan Penduduk per Tahun 2020–2021 Annual Population Growth Rate (%) 2020–2021
(1)	(2)	(3)
Pangale	14,26	1,22
Budong-budong	29,71	1,90
Tobadak	29,75	2,22
Topoyo	35,12	2,74
Karossa	28,54	1,74
<b>Kabupaten Mamuju Tengah/Mamuju Tengah Regency</b>	<b>137,38</b>	<b>2,08</b>



Lanjutan Tabel/*Continued Table* 3.1.1

Kecamatan Subdistrict	Persentase Penduduk Percentage of Total Population	Kepadatan Penduduk per km <sup>2</sup> Population Density per sq.km
(1)	(4)	(5)
Pangale	10,38	156,49
Budong-budong	21,63	119,00
Tobadak	21,66	42,51
Topoyo	25,56	39,69
Karossa	20,77	24,28
<b>Kabupaten Mamuju Tengah/Mamuju Tengah Regency</b>	<b>100,00</b>	<b>44,30</b>

Lanjutan Tabel/*Continued Table* 3.1.1

Kecamatan <i>Subdistrict</i>	Rasio Jenis Kelamin Penduduk <i>Population Sex Ratio</i>
(1)	(6)
Pangale	105,77
Budong-budong	106,28
Tobadak	107,48
Topoyo	106,74
Karossa	107,48
<b>Kabupaten Mamuju Tengah/Mamuju Tengah Regency</b>	<b>106,85</b>

Catatan/*Note*: 1. Hasil Sensus Penduduk (SP) 2020 (September)/*The Result of 2020 Population Census (September)*  
 2. Hasil Proyeksi Penduduk Interim 2020-2023 (Pertengahan tahun/Juni)/*The result of Interim Population Projection 2020-2023 (mid year/June)*

Sumber/*Source*: BPS dan Bappeda/BPS-*Statistics Indonesia and Ministry of Home Affairs and Bappeda*

**Tabel**  
**Table** 3.1.2

**Jumlah Penduduk Menurut Kelompok Umur dan Jenis Kelamin di Kabupaten Mamuju Tengah, 2021**  
*Population by Age Groups and Sex in Mamuju Tengah Regency, 2021*

Kelompok Umur <i>Age Groups</i>	Jenis Kelamin/ <i>Sex</i>		
	Laki-Laki <i>Male</i>	Perempuan <i>Female</i>	Jumlah <i>Total</i>
(1)	(2)	(3)	(4)
0–4	7 034	6 807	13 841
5–9	6 445	6 330	12 775
10–14	6 889	6 314	13 203
15–19	7 558	6 942	14 500
20–24	7 595	7 213	14 808
25–29	5 904	6 144	12 048
30–34	5 292	5 225	10 517
35–39	4 867	4 580	9 447
40–44	4 464	4 204	8 668
45–49	3 903	3 610	7 513
50–54	3 421	3 037	6 458
55–59	2 801	2 345	5 146
60–64	1 992	1 625	3 617
65–69	1 338	996	2 334
70–74	846	578	1 424
75+	616	465	1 081
<b>MAMUJU TENGAH</b>	<b>70 965</b>	<b>66 415</b>	<b>137 380</b>

Catatan/*Note*: Hasil proyeksi penduduk interim 2020-2023/*The result of Interim Population Projection*

Sumber/*Source*: BPS/BPS-Statistics Indonesia

### 3.2 KETENAGAKERJAAN EMPLOYMENT

**Tabel 3.2.1** Jumlah Penduduk Berumur 15 Tahun Keatas Menurut Jenis Kegiatan Selama Seminggu yang Lalu dan Jenis Kelamin di Kabupaten Mamuju Tengah, 2021  
*Population Aged 15 Years and Over by Type of Activity During The Previous Week and Sex in Mamuju Tengah Regency, 2021*

Kegiatan Utama <i>Main Activity</i>	Jenis Kelamin/Sex		
	Laki-Laki <i>Male</i>	Perempuan <i>Female</i>	Laki-Laki+ Perempuan <i>Male+Female</i>
(1)	(2)	(3)	(4)
<b>I. Angkatan Kerja/<i>Economically Active</i></b>			
1. Bekerja/ <i>Working</i>	46 422	21 660	68 082
2. Pengangguran Terbuka/ <i>Unemployment</i>	1 228	532	1 760
<b>II. Bukan Angkatan Kerja/<i>Not Economically Active</i></b>			
1. Sekolah/ <i>Attending School</i>	1 537	2 542	4 079
2. Mengurus Rumah Tangga/ <i>Housekeeping</i>	926	20 834	21 760
3. Lainnya/ <i>Others</i>	1 666	1 242	2 908
<b>Jumlah/<i>Total</i></b>	<b>51 779</b>	<b>46 810</b>	<b>98 589</b>

Catatan/*Note*:

Sumber/*Source*: BPS, Survei Angkatan Kerja Nasional (Sakernas) Agustus/BPS-Statistics Indonesia, August National Labor Force Survey

**Tabel**  
**Table** 3.2.2

**Penduduk Berumur 15 Tahun ke Atas Menurut Pendidikan Tertinggi yang Ditamatkan dan Jenis Kegiatan Selama Seminggu yang Lalu di Kabupaten Mamuju Tengah, 2021**  
*Population 15 Years of Age and Over by Educational Attainment and Type of Activity During the Previous Week in Mamuju Tengah Regency, 2021*

Pendidikan Tertinggi yang Ditamatkan <sup>1</sup> <i>Educational Attainment<sup>1</sup></i>	Angkatan Kerja/ <i>Economically Active</i>			Persentase Bekerja terhadap Angkatan Kerja <i>Percentage of Working to Economically Active</i>
	Bekerja <i>Working</i>	Pengangguran <sup>2</sup> <i>Unemployment<sup>2</sup></i>	Jumlah Angkatan Kerja <i>Total of Economically Active</i>	
(1)	(2)	(3)	(4)	(5)
0	33 482	224	33 706	99,34
1	9 798	84	9 882	99,15
2	17 486	1 109	18 595	94,04
3	7 316	343	7 659	95,52
<b>Jumlah/Total</b>	68 082	1 760	69 842	97,48

Lanjutan Tabel/Continued Table 3.2.2

Pendidikan Tertinggi yang Ditamatkan <sup>1</sup> Educational Attainment <sup>1</sup>	Bukan Angkatan Kerja Not Economically Active	Jumlah Total	Persentase Angkatan Kerja terhadap Penduduk Usia Kerja Percentage of Economically Active to Working Age Population
(1)	(6)	(7)	(8)
0	14 356	48 062	29,87
1	8 189	18 071	17,04
2	4 918	23 513	27,21
3	1 284	8 943	5,46
<b>Jumlah/Total</b>	<b>28 747</b>	<b>98 589</b>	<b>29,16</b>

Catatan/Note: <sup>1</sup> 0. ≤ Sekolah Dasar (SD)/≤ Primary School  
 1. Sekolah Menengah Pertama/Junior High School  
 2. Sekolah Menengah Atas/Senior High School  
 3. Perguruan Tinggi/Collage  
<sup>2</sup> 1. Mencari pekerjaan/Looking for work  
 2. Mempersiapkan usaha/Establishing a new business/firm  
 3. Merasa tidak mungkin mendapat pekerjaan/Feeling hopeless in looking for work (discouraged job seekers)  
 4. Sudah punya pekerjaan tetapi belum mulai bekerja/Having job already but not starting to work yet

Sumber/Source: BPS, Survei Angkatan Kerja Nasional (Sakernas) Agustus/BPS-Statistics Indonesia, August National Labor Force Survey

**Tabel**  
**Table** 3.2.3

**Penduduk Berumur 15 Tahun Ke Atas yang Bekerja Selama Seminggu yang Lalu Menurut Status Pekerjaan Utama dan Jenis Kelamin di Kabupaten Mamuju Tengah, 2021**

*Population 15 Years of Age and Over who Worked During The Previous Week by Main Employment Status and Sex in Mamuju Tengah Regency, 2021*

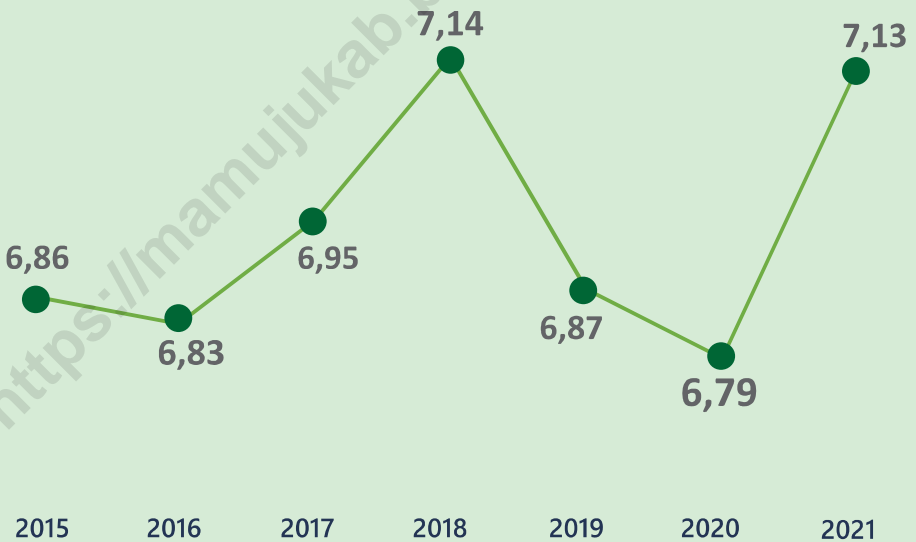
<b>Status Pekerjaan Utama Main Employment Status</b>	<b>Laki-Laki Male</b>	<b>Perempuan Female</b>	<b>Jumlah Total</b>
(1)	(2)	(3)	(4)
Berusaha sendiri <i>Own account worker</i>	9 476	2 986	12 462
Berusaha dibantu buruh tidak tetap/buruh tidak dibayar <i>Employer assisted by temporary worker/unpaid worker</i>	11 779	4 056	15 835
Berusaha dibantu buruh tetap/buruh dibayar <i>Employer assisted by permanent worker/paid worker</i>	973	192	1 165
Buruh/Karyawan/Pegawai/ <i>Employee</i>	13 060	5 585	18 645
Pekerja bebas <i>Casual worker</i>	5 631	244	5 875
Pekerja keluarga/tak dibayar <i>Family worker/unpaid worker</i>	5 503	8 597	14 100
<b>Jumlah</b>	<b>46 422</b>	<b>21 660</b>	<b>68 082</b>

Catatan/Note: ...

Sumber/Source: BPS, Survei Angkatan Kerja Nasional (Sakernas) Agustus/BPS-Statistics Indonesia, August National Labor Force Survey

### Persentase Penduduk Miskin Kabupaten Mamuju Tengah

Percentage of Poor People in Mamuju Tengah Regency **7,13** %



Tahun 2020 merupakan persentase penduduk miskin terendah selama enam tahun terakhir.

*2020 is the lowest percentage of poor people for the last six years.*



<https://mamujukab.bps.go.id>

**PENJELASAN TEKNIS**

1. Tidak/belum pernah sekolah adalah mereka yang tidak pernah atau belum pernah terdaftar dan tidak pernah atau belum pernah aktif mengikuti pendidikan di suatu jenjang pendidikan formal. Termasuk juga yang tamat/belum tamat taman kanak-kanak tetapi tidak melanjutkan ke sekolah dasar.
2. Masih bersekolah adalah mereka yang terdaftar dan aktif mengikuti pendidikan formal dan nonformal (Paket A, B, atau C), baik pendidikan dasar, menengah maupun pendidikan tinggi. Bagi mahasiswa yang sedang cuti dianggap masih bersekolah.
3. Tidak bersekolah lagi adalah mereka yang pernah terdaftar dan aktif mengikuti pendidikan di suatu jenjang pendidikan formal dan nonformal (Paket A, B, atau C), tetapi pada saat pencacahan tidak lagi terdaftar dan tidak aktif mengikuti pendidikan.
4. Angka Partisipasi Kasar (APK) adalah proporsi penduduk yang masih bersekolah pada suatu jenjang pendidikan tertentu terhadap jumlah penduduk kelompok umur yang sesuai dengan jenjang pendidikan tersebut.
5. Angka Partisipasi Murni (APM) adalah proporsi penduduk pada kelompok umur jenjang pendidikan tertentu yang

**TECHNICAL NOTES**

1. *Not/never attending school is someone who has never attended or never been registered in a formal education, such as primary, secondary, and tertiary education. Those who just completed kindergarten are considered as never attended school.*
2. *Attending school is someone who is currently attending primary, secondary, or tertiary education, including package A, package B, or package C. College student who postpones his/her study is considered as attending school.*
3. *Not attending school anymore is someone who had enrolled and participated in formal and non-formal education in the past including package A, package B, or package C, but currently does not attend school.*
4. *Gross Enrolment Ratio (GER) is the proportion of population who are still in school at a specific education level of the population at the age group that corresponds to the education level.*
5. *Net Enrollment Rate (NER) is the proportion of the population at the specific age group of education level who are studying in education level that corresponds to that age group of the population at the age*

- masih bersekolah pada jenjang pendidikan yang sesuai dengan kelompok umurnya terhadap penduduk kelompok umur tersebut.
6. Rasio murid-guru adalah perbandingan antara jumlah murid terhadap jumlah guru.
  7. Jalur Pendidikan di Indonesia terdiri atas 1) pendidikan formal, 2) pendidikan nonformal, dan 3) pendidikan informal yang ketiganya dapat saling melengkapi dan memperkaya (Undang-Undang No. 20 Tahun 2013 tentang Sistem Pendidikan Nasional).
  8. Jenjang Pendidikan Formal terdiri atas pendidikan dasar, pendidikan menengah, dan pendidikan tinggi. Jenis pendidikan yang diajarkan mencakup pendidikan umum, kejuruan, akademik, profesi, vokasi, keagamaan, dan khusus.
    - Pendidikan Dasar berbentuk Sekolah Dasar (SD) dan Madrasah Ibtidaiyah (MI) atau bentuk lain yang sederajat serta Sekolah Menengah Pertama (SMP) dan Madrasah Tsanawiyah (MTs), atau bentuk lain yang sederajat.
    - Pendidikan Menengah berbentuk Sekolah Menengah Atas (SMA), Madrasah Aliyah (MA), Sekolah Menengah Kejuruan (SMK), dan Madrasah Aliyah Kejuruan (MAK), atau bentuk lain yang sederajat. Pendidikan Tinggi merupakan jenjang pendidikan *group*.
6. *The student-teacher ratio is the ratio between the number of pupils against teachers.*
  7. *The Education System in Indonesia consists of 1) a formal education, 2) non-formal education, and 3) informal education that all three can be complementary and enriching (Law No. 20 Year 2013 about The National Education System).*
  8. *The Formal Education Level consists of primary education, secondary education, and high education. The kind of education that taught consists of general education, vocational, academic, professional, religious, and specific education.*
    - *The Primary Education consists of Elementary School and Islamic Elementary School or other equivalent forms and Junior High School and MTs, or other equivalent forms.*
    - *The Secondary Education consists of the senior high school, MA, Vocational School, and Vocational Madrasah Aliyah, or other equivalent forms.*
    - *The High Education consists of the education level after the secondary education that consists of diplomas, bachelor, master, specialist, and doctoral degrees that are held by the college. The colleges can*

setelah pendidikan menengah yang mencakup program pendidikan diploma, sarjana, magister, spesialis, dan doktor yang diselenggarakan oleh perguruan tinggi. Perguruan tinggi dapat berbentuk akademi, politeknik, sekolah tinggi, institut, atau universitas.

9. Rumah Sakit adalah tempat pemeriksaan dan perawatan kesehatan, biasanya berada di bawah pengawasan dokter/tenaga medis, yang melayani penderita yang sakit untuk berobat rawat jalan atau rawat inap.
10. Rumah Sakit Bersalin adalah rumah sakit khusus untuk persalinan, dilengkapi pelayanan spesialis pemeriksaan kehamilan, persalinan, rawat inap dan rawat jalan ibu dan anak yang berada di bawah pengawasan dokter spesialis kandungan.
11. Puskesmas (Pusat Kesehatan Masyarakat) adalah unit pelaksana teknis dinas kesehatan kabupaten/ kota yang mempunyai fungsi utama sebagai penyelenggara pelayanan kesehatan tingkat pertama. Wilayah kerja puskesmas maksimal adalah satu kecamatan dan untuk dapat menjangkau wilayah kerjanya, puskesmas mempunyai jaringan

*be academy, polytechnic, high school, institute, or university.*

9. *Hospital is a place for health check, usually controlled/ supervised by doctors/medical personnel to serve the ill patients to get outpatient or inpatient treatment services.*
10. *Maternity Hospital is a specialized hospital for childbirth, has specialist inspection service to pregnancy, childbirth, hospitalization and outpatient for mothers and children that is under the supervision of an obstetrician.*
11. *Public Health Center is technical implementation unit of regency health department that have the primary function as a first-level health care providers. The working area standard of public health center is one district and to reach their working areas, public health centers have a service network covering subsidiary of public health center, mobile public health center units, and midwife units (Regulation of the Minister of Health of Indonesia Number 75 Year 2016 about Public Health Center).*
12. *Immunization is putting enervated microbe of a certain disease into human body by injection or drinking (dropping into mouth) to make the body immune to that disease. BCG*

pelayanan yang meliputi unit Puskesmas Pembantu (Pustu), unit Puskesmas Keliling (Puskel), dan unit bidan desa/komunitas (Peraturan Menteri Kesehatan RI No. 75 Tahun 2016 Tentang Pusat Kesehatan Masyarakat).

12. Imunisasi adalah memasukkan kuman atau racun penyakit tertentu yang sudah dilemahkan (vaksin) ke dalam tubuh dengan cara disuntik atau diminum (diteteskan dalam mulut) dengan maksud agar terjadi kekebalan tubuh terhadap penyakit tersebut.
13. BCG (*Bacillus Calmette Guerin*) merupakan vaksinasi untuk mencegah penyakit TBC, diberikan pada bayi baru lahir atau anak, dengan suntikan pada kulit pangkal lengan atas. Bekas suntikan kemudian akan membentuk tonjolan kecil jaringan parut pada kulit lengan atas. Suntikan BCG diberikan kepada anak sebanyak 1 kali.
14. DPT (*Difteri, Pertusis, Tetanus*) merupakan vaksin untuk mencegah penyakit Difteri, Pertusis, dan Tetanus yang diberikan pada bayi berumur 3 bulan ke atas, dengan suntikan pada paha, diulang 1 bulan dan 2 bulan kemudian, sehingga suntikan imunisasi DPT lengkap pada balita berjumlah 3 kali (kadang-kadang selang waktu antar suntikan bisa lebih dari 1 bulan). Peristiwa tindak pidana

(*Bacillus Calmette Guerin*) is a vaccine to prevent TBC disease, given to newborns or children, by injection at the base of the skin of the upper arm. Injection site will form little bumps of scar tissue in the skin of the upper arm. BCG injections given to children 1 times.

13. DPT (*Diphtheria, Pertussis, Tetanus*) is a vaccine to prevent the diphtheria, pertussis, and tetanus disease, given to infants aged 3 months and above, with a shot in the thigh, repeated one month and two months later, so that the complete DPT immunization shots at toddler totaling 3 times (sometimes the time interval between injections can be more than 1 month).
14. Reported crime incidence includes all criminal cases reported and received by police office, and all crimes caught by police.
15. Crime total refers to the number of criminal cases occurring during a given period.
16. Crime clearance rate
17. 
$$= \frac{\text{Number of cleared @ criminal cases}}{\text{Number of reported @ criminal cases}} \times 100\%$$
 Crime clearance rate refers to percentage of crime clearance by police. Crime clearance rate refers to percentage of crime clearance by police.
18. To measure poverty, BPS-

yang dilaporkan ialah setiap peristiwa yang diterima kepolisian dari laporan masyarakat, atau peristiwa dimana pelakunya tertangkap tangan oleh kepolisian.

15. Jumlah tindak pidana menggambarkan jumlah kasus tindak pidana yang terjadi pada kurun waktu tertentu.
16. Persentase penyelesaian tindak pidana
17. 
$$= \frac{\text{Jumlah tindak pidana @ yang diselesaikan}}{\text{Jumlah peristiwa tindak pidana @ yang dilaporkan}} \times 100\%$$
18. Persentase penyelesaian peristiwa tindak pidana menyatakan persentase penyelesaian tindak pidana oleh polisi.
19. Untuk mengukur kemiskinan, BPS menggunakan konsep kemampuan memenuhi kebutuhan dasar (basic needs approach). Dengan pendekatan ini, kemiskinan dipandang sebagai ketidakmampuan dari sisi ekonomi untuk memenuhi kebutuhan dasar makanan dan bukan makanan yang diukur dari sisi pengeluaran. Metode yang digunakan adalah menghitung Garis Kemiskinan (GK), yang terdiri dari dua komponen yaitu Garis Kemiskinan Makanan (GKM) dan Garis

*Statistics Indonesia has used the concept of basic needs approach. Therefore, poverty is viewed as economic inability to fulfill food and non-food basic needs which are measured by consumption/ expenditure. The method used is calculating poverty line, which consists of two components that are Food Poverty Line (FPL) and Non-Food Poverty Line (NFPL). The poverty line was calculated separately for urban and rural areas.*

19. *Poor People is a person whose expenditure per capita per month is below the poverty line is considered to be poor.*
20. *The Food Poverty Line refers to the daily minimum requirement of 2,100 kcal per capita per day. The Non-Food Poverty Line refers to the minimum requirement for household necessities for clothing, education, health,*

**ULASAN****Pendidikan**

Salah satu faktor utama keberhasilan pembangunan di suatu daerah adalah tersedianya cukup sumber daya manusia (SDM) yang berkualitas. Salah satu faktor penentu kualitas penduduk adalah pendidikan. Pada tahun 2021, telah tersedia total 502 fasilitas pra pendidikan pra sekolah (TK/RA), 127 SD/MI, 58 SMP/MTS, 25 SMA/MA dan 12 SMK serta 1 cabang Perguruan tinggi.

**Kesehatan**

Pembangunan pada bidang kesehatan meliputi seluruh siklus atau tahapan kehidupan manusia. Bila pembangunan kesehatan berhasil dengan baik maka terjadi peningkatan kesejahteraan. Ketersediaan sarana kesehatan akan sangat menunjang peningkatan kualitas kesehatan masyarakat. Pada Tahun 2021 di Mamuju Tengah, telah terdapat 1 rumah sakit, 11 puskesmas, 46 puskesmas pembantu, dan 5 apotek.

**Agama**

Tidak dapat dipungkiri, masyarakat Mamuju Tengah adalah masyarakat multikultural yang terdiri atas berbagai etnis budaya dan agama. Untuk mendukung hal tersebut, pada tahun 2021 terdapat total 230 mesjid, 104 gereja

**DESCRIPTION****Education**

*The quality of human resources is one of the important factor in supporting the success of a regional development. One of the key factor to determine human resource quality is education. In 2021, there were 502 pre-school (TK/RA) facilities, 127 SD/MI, 58 SMP/MTS, 25 SMA/MA and 12 SMK and 1 university.*

**Health**

*Health development comprises all stages or life cycles of human life. The improvement in health development will give impact to the increasing of the society welfare. The availability of health facility will support the improvement public health quality. In 2021, there were 1 hospital, 11 public health center, 46 subsidiary public health center and 5 pharmacies.*

**Religion**

*It is undeniable that Mamuju Tengah community is a multicultural society consisting of various ethnic cultures and religions. To support this, in 2021 there were a total of 230 mosques, 104 Protestant churches, 24 Catholic churches, 36 temples and no monastery.*

protestan, 24 gereja katolik, 36 pura dan belum ada vihara.

### **Kemiskinan**

Penduduk miskin adalah mereka yang rata-rata pengeluaran per kapita per bulannya di bawah garis kemiskinan. Garis kemiskinan Mamuju Tengah tahun 2021 adalah sebesar Rp. 265.413,-. Berdasarkan garis kemiskinan tersebut, jumlah penduduk miskin di Kabupaten Mamuju Tengah tercatat sekitar 9,74 ribu jiwa atau sekitar 7,13 persen dari total penduduk.

### **Poverty**

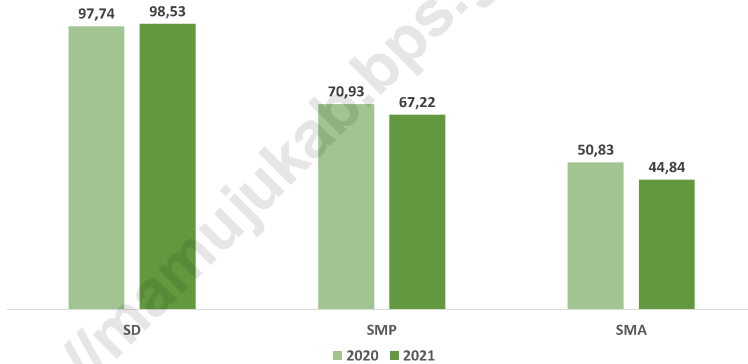
*The number of poor people are those whose the expenditure below poverty line. In 2021, the poverty line of Mamuju tengah was 265.413 rupiahs per capita per month. Based on that poverty line, the number of poor people reached 9.74 thousands people or 7,13 percent of the total population in Mamuju Tengah Regency.*



<https://mamujukab.bps.go.id>

**Gambar** 4.1  
**Figures**

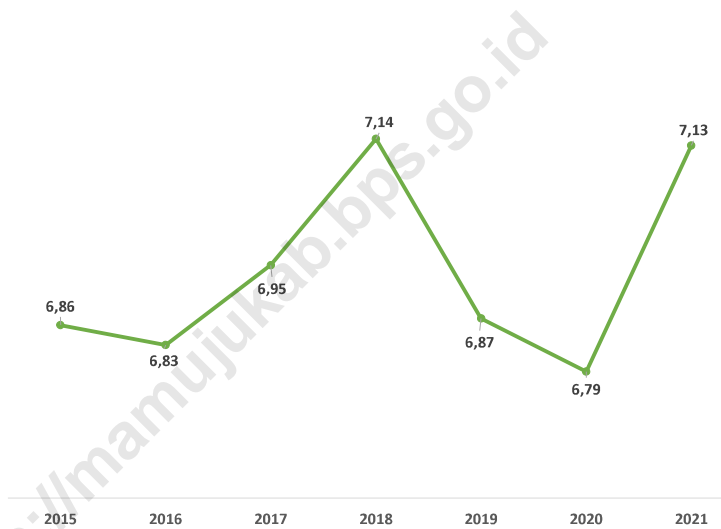
**Perbandingan Angka Partisipasi Murni (APM) menurut  
Jenjang Pendidikan di Kabupaten Mamuju Tengah , 2020  
dan 2021**  
*Ratio of Net Enrollment Rate by Educational Level in  
Mamuju Tengah Regency, 2020 and 2021*



Sumber/Source : BPS, Survei Sosial Ekonomi Nasional (Susenas)/BPS-Statistics Indonesia, National Socioeconomic Survey

**Gambar** 4.2  
**Figures**

**Perkembangan Persentase Penduduk Miskin di  
Kabupaten Mamuju Tengah, 2015-2021**  
*Growth of Percentage of Poor People in Mamuju Tengah  
Regency, 2015-2021*



Sumber/Source : BPS, Survei Sosial Ekonomi Nasional (Susenas)/BPS-Statistics Indonesia, National Socioeconomic Survey

#### 4.1 PENDIDIKAN EDUCATION

**Tabel 4.1.1** Jumlah Sekolah, Guru, dan Murid Taman Kanak-Kanak (TK) di Bawah Kementerian Pendidikan dan Kebudayaan Menurut Kecamatan di Kabupaten Mamuju Tengah, 2020/2021 dan 2021/2022  
*Number of Schools, Teachers, and Pupils in Kindergarten Under The Ministry of Education and Culture by Subdistrict in Mamuju Tengah Regency, 2020/2021 and 2021/2022*

Kecamatan Subdistrict	Sekolah/Schools					
	Negeri/Public		Swasta/Private		Jumlah/Total	
	2020/2021	2021/2022	2020/2021	2021/2022	2020/2021	2021/2022
(1)	(2)	(3)	(4)	(5)	(6)	(7)
Pangale	2	2	6	6	8	8
Budong-budong	3	3	12	12	15	15
Tobadak	3	3	13	13	16	16
Topoyo	2	2	16	19	18	21
Karossa	1	1	11	10	12	11
<b>Kabupaten Mamuju Tengah/Mamuju Tengah Regency</b>	<b>11</b>	<b>11</b>	<b>58</b>	<b>60</b>	<b>69</b>	<b>71</b>

Lanjutan Tabel/*Continued Table 4.1.1*

Kecamatan Subdistrict	Guru <sup>1</sup> /Teachers <sup>1</sup>					
	Negeri/Public		Swasta/Private		Jumlah/Total	
	2020/2021	2021/2022	2020/2021	2021/2022	2020/2021	2021/2022
(1)	(8)	(9)	(10)	(11)	(12)	(13)
Pangale	6	6	21	21	27	27
Budong-budong	9	13	45	41	54	54
Tobadak	18	17	43	42	61	59
Topoyo	7	9	52	63	59	72
Karossa	2	2	33	30	35	32
<b>Kabupaten Mamuju Tengah/Mamuju Tengah Regency</b>	<b>42</b>	<b>47</b>	<b>194</b>	<b>197</b>	<b>236</b>	<b>244</b>

Lanjutan Tabel/*Continued Table 4.1.1*

Kecamatan Subdistrict	Murid/Pupils					
	Negeri/Public		Swasta/Private		Jumlah/Total	
	2020/2021	2021/2022	2020/2021	2021/2022	2020/2021	2021/2022
(1)	(14)	(15)	(16)	(17)	(18)	(19)
Pangale	53	52	220	192	273	244
Budong-budong	178	145	421	350	599	495
Tobadak	170	122	500	384	670	506
Topoyo	73	88	589	663	662	751
Karossa	37	36	432	445	469	481
<b>Kabupaten Mamuju Tengah/Mamuju Tengah Regency</b>	<b>511</b>	<b>443</b>	<b>2 162</b>	<b>2 034</b>	<b>2 673</b>	<b>2 477</b>

Catatan/*Note*: <sup>1</sup> Jumlah guru termasuk kepala sekolah dan guru/*The total of teachers including headmaster and teacher*

Sumber/*Source*: Kementerian Pendidikan dan Kebudayaan, Data Semester Ganjil/*Ministry of Educations and Culture, Odd semester report data*

**Tabel**  
**Table 4.1.2****Jumlah Sekolah, Guru, dan Murid Raudatul Athfal (RA)  
di Bawah Kementerian Agama Menurut Kecamatan di  
Kabupaten Mamuju Tengah, 2020/2021 dan 2021/2022**  
**Number of Schools, Teachers, and Pupils in Raudatul Athfal  
(RA) Under The Ministry of Religious Affairs by Subdistrict in  
Mamuju Tengah Regency, 2020/2021 and 2021/2022**

Kecamatan Subdistrict	Sekolah/Schools		Guru/Teachers		Murid/Pupils	
	2020/2021	2021/2022	2020/2021	2021/2022	2020/2021	2021/2022
(1)	(2)	(3)	(4)	(5)	(6)	(7)
Pangale	-	-	-	-	-	-
Budong-budong	3	3	8	14	139	150
Tobadak	2	1	6	2	54	30
Topoyo	2	5	10	22	142	251
Karossa	-	-	-	-	-	-
<b>Kabupaten Mamuju Tengah/Mamuju Tengah Regency</b>	<b>7</b>	<b>9</b>	<b>24</b>	<b>38</b>	<b>335</b>	<b>431</b>

Catatan/Note: Seluruh Raudatul Athfal (RA) berstatus swasta/All Raudatul Athfal (RA) are private

Sumber/Source: Kementerian Agama, Data Semester Ganjil/Ministry of Religious Affairs, Odd semester report data

**Tabel**  
**Table** 4.1.3

**Jumlah Sekolah, Guru, dan Murid Sekolah Dasar (SD)  
di Bawah Kementerian Pendidikan dan Kebudayaan  
Menurut Kecamatan di Kabupaten Mamuju Tengah,  
2020/2021 dan 2021/2022**  
*Number of Schools, Teachers, and Pupils in Primary Schools  
Under The Ministry of Education and Culture by Subdistrict  
in Mamuju Tengah Regency, 2020/2021 and 2021/2022*

Kecamatan Subdistrict	Sekolah/Schools					
	Negeri/Public		Swasta/Private		Jumlah/Total	
	2020/2021	2021/2022	2020/2021	2021/2022	2020/2021	2021/2022
(1)	(2)	(3)	(4)	(5)	(6)	(7)
Pangale	17	17	...	...	17	17
Budong-budong	25	25	...	...	25	25
Tobadak	20	20	...	...	20	20
Topoyo	27	27	...	...	27	27
Karossa	27	27	...	...	27	27
<b>Kabupaten Mamuju Tengah/Mamuju Tengah Regency</b>	<b>116</b>	<b>116</b>	<b>...</b>	<b>...</b>	<b>116</b>	<b>116</b>



Lanjutan Tabel/Continued Table 4.1.3

Kecamatan Subdistrict	Guru <sup>1</sup> /Teachers <sup>1</sup>					
	Negeri/Public		Swasta/Private		Jumlah/Total	
	2020/2021	2021/2022	2020/2021	2021/2022	2020/2021	2021/2022
(1)	(8)	(9)	(10)	(11)	(12)	(13)
Pangale	135	131	...	...	135	131
Budong-budong	250	242	...	...	250	242
Tobadak	232	221	...	...	232	221
Topoyo	279	276	...	...	279	276
Karossa	246	236	...	...	246	236
<b>Kabupaten Mamuju Tengah/Mamuju Tengah Regency</b>	<b>1 142</b>	<b>1 106</b>	...	...	<b>1 142</b>	<b>1 106</b>

Lanjutan Tabel/*Continued Table 4.1.3*

Kecamatan Subdistrict	Murid/Pupils					
	Negeri/Public		Swasta/Private		Jumlah/Total	
	2020/2021	2021/2022	2020/2021	2021/2022	2020/2021	2021/2022
(1)	(14)	(15)	(16)	(17)	(18)	(19)
Pangale	1 458	1 454	...	...	1 458	1 454
Budong-budong	3 133	3 031	...	...	3 133	3 031
Tobadak	2 823	2 754	...	...	2 823	2 754
Topoyo	3 246	3 250	...	...	3 246	3 250
Karossa	3 300	3 248	...	...	3 300	3 248
<b>Kabupaten Mamuju</b>	<b>13</b>	<b>13</b>	...	...	<b>13</b>	<b>13</b>
<b>Tengah/Mamuju</b>	<b>960</b>	<b>737</b>	...	...	<b>960</b>	<b>737</b>
<b>Tengah Regency</b>						

Catatan/Note: <sup>1</sup> Jumlah guru termasuk kepala sekolah dan guru/*The total of teachers including headmaster and teacher*

Sumber/Source: Kementerian Pendidikan dan Kebudayaan, Sistem Data Pokok Pendidikan, data semester ganjil/*Ministry of Educations and Culture, Basic Education Data System, odd semester report data*

**Tabel 4.1.4** Jumlah Sekolah, Guru, dan Murid Madrasah Ibtidaiyah (MI) di Bawah Kementerian Agama Menurut Kecamatan di Kabupaten Mamuju Tengah, 2020/2021 dan 2021/2022  
**Number of Schools, Teachers, and Pupils in Madrasah Ibtidaiyah (MI) Under The Ministry of Religious Affairs by Subdistrict in Mamuju Tengah Regency, 2020/2021 and 2021/2022**

Kecamatan Subdistrict	Sekolah/Schools					
	Negeri/Public		Swasta/Private		Jumlah/Total	
	2020/2021	2020/2021	2020/2021	2020/2021	2020/2021	2020/2021
(1)	(2)	(3)	(4)	(5)	(6)	(7)
Pangale	-	-	-	-	-	-
Budong-budong	-	-	3	3	3	3
Tobadak	-	-	1	1	1	1
Topoyo	-	-	5	5	5	5
Karossa	-	-	2	2	2	2
<b>Kabupaten Mamuju Tengah/Mamuju Tengah Regency</b>	-	-	<b>11</b>	<b>11</b>	<b>11</b>	<b>11</b>

+

Lanjutan Tabel/*Continued Table 4.1.4*

Kecamatan Subdistrict	Guru/Teachers					
	Negeri/Public		Swasta/Private		Jumlah/Total	
	2020/2021	2020/2021	2020/2021	2020/2021	2020/2021	2020/2021
(1)	(8)	(9)	(10)	(11)	(12)	(13)
Pangale	-	-	-	-	-	-
Budong-budong	-	-	24	30	24	30
Tobadak	-	-	9	18	9	18
Topoyo	-	-	60	83	60	83
Karossa	-	-	15	21	15	21
<b>Kabupaten Mamuju Tengah/Mamuju Tengah Regency</b>	-	-	<b>108</b>	<b>152</b>	<b>108</b>	<b>152</b>

Lanjutan Tabel/Continued Table 4.1.4

Kecamatan Subdistrict	Murid/Pupils					
	Negeri/Public		Swasta/Private		Jumlah/Total	
	2020/2021	2020/2021	2020/2021	2020/2021	2020/2021	2020/2021
(1)	(14)	(15)	(16)	(17)	(18)	(19)
Pangale	-	-	-	-	-	-
Budong-budong	-	-	282	325	282	325
Tobadak	-	-	111	97	111	97
Topoyo	-	-	766	850	766	850
Karossa	-	-	136	121	136	121
<b>Kabupaten Mamuju Tengah/Mamuju Tengah Regency</b>	-	-	<b>1 295</b>	<b>1 393</b>	<b>1 295</b>	<b>1 393</b>

Catatan/Note: ....

Sumber/Source: Kementerian Agama, EMIS, Data Semester Ganjil/Ministry of Religious Affairs, EMIS, Odd semester report data

**Tabel**  
**Table** 4.1.5

**Jumlah Sekolah, Guru, dan Murid Sekolah Menengah Pertama (SMP) di Bawah Kementerian Pendidikan dan Kebudayaan Menurut Kecamatan di Kabupaten Mamuju Tengah, 2020/2021 dan 2021/2022**  
*Number of Schools, Teachers, and Pupils in Lower Secondary Schools Under The Ministry of Education and Culture by Subdistrict in Mamuju Tengah Regency, 2020/2021 and 2021/2022*

Kecamatan Subdistrict	Sekolah/Schools					
	Negeri/Public		Swasta/Private		Jumlah/Total	
	2020/2021	2021/2022	2020/2021	2021/2022	2020/2021	2021/2022
(1)	(2)	(3)	(4)	(5)	(6)	(7)
Pangale	4	4	-	-	4	4
Budong-budong	7	7	-	-	7	7
Tobadak	7	8	-	-	7	8
Topoyo	7	7	4	4	11	11
Karossa	7	7	1	1	8	8
<b>Kabupaten Mamuju Tengah/Mamuju Tengah Regency</b>	<b>32</b>	<b>33</b>	<b>5</b>	<b>5</b>	<b>37</b>	<b>38</b>

Lanjutan Tabel/Continued Table 4.1.5

Kecamatan Subdistrict	Guru <sup>1</sup> /Teachers <sup>1</sup>					
	Negeri/Public		Swasta/Private		Jumlah/Total	
	2020/2021	2021/2022	2020/2021	2021/2022	2020/2021	2021/2022
(1)	(8)	(9)	(10)	(11)	(12)	(13)
Pangale	68	63	-	-	68	63
Budong-budong	117	118	-	-	117	118
Tobadak	140	150	-	-	140	150
Topoyo	143	140	25	20	168	160
Karossa	116	109	10	9	126	118
<b>Kabupaten Mamuju Tengah/Mamuju Tengah Regency</b>	<b>584</b>	<b>580</b>	<b>35</b>	<b>29</b>	<b>619</b>	<b>609</b>

Lanjutan Tabel/*Continued Table 4.1.5*

Kecamatan Subdistrict	Murid/Pupils					
	Negeri/Public		Swasta/Private		Jumlah/Total	
	2020/2021	2021/2022	2020/2021	2021/2022	2020/2021	2021/2022
(1)	(14)	(15)	(16)	(17)	(18)	(19)
Pangale	458	425	-	-	458	425
Budong-budong	1 010	940	-	-	1 010	940
Tobadak	1 172	1 110	-	-	1 172	1 110
Topoyo	1 034	938	76	96	1 110	1 034
Karossa	967	816	86	137	1 053	953
<b>Kabupaten Mamuju Tengah/Mamuju Tengah Regency</b>	<b>4 641</b>	<b>4 229</b>	<b>162</b>	<b>233</b>	<b>4 803</b>	<b>4 462</b>

Catatan/Note: <sup>1</sup> Jumlah guru termasuk kepala sekolah dan guru/*The total of teachers including headmaster and teacher*  
 Sumber/Source: Kementerian Pendidikan dan Kebudayaan, Sistem Data Pokok Pendidikan, data semester ganjil/*Ministry of Educations and Culture, Basic Education Data System, odd semester report data*



**Tabel**  
**Table** 4.1.6

**Jumlah Sekolah, Guru, dan Murid Madrasah Tsanawiyah (MTs) di Bawah Kementerian Agama Menurut Kecamatan di Kabupaten Mamuju Tengah, 2020/2021 dan 2021/2022**  
**Number of Schools, Teachers, and Pupils in Madrasah Tsanawiyah (MTs) Under The Ministry of Religious Affairs by Subdistrict in Mamuju Tengah Regency , 2020/2021 and 2021/2022**

Kecamatan Subdistrict	Sekolah/Schools					
	Negeri/Public		Swasta/Private		Jumlah/Total	
	2020/2021	2020/2021	2020/2021	2020/2021	2020/2021	2020/2021
(1)	(2)	(3)	(4)	(5)	(6)	(7)
Pangale	-	-	2	2	2	2
Budong-budong	-	-	4	4	4	4
Tobadak	-	-	1	1	1	1
Topoyo	-	-	8	8	8	8
Karossa	-	-	5	5	5	5
<b>Kabupaten Mamuju Tengah/Mamuju Tengah Regency</b>	-	-	<b>20</b>	<b>20</b>	<b>20</b>	<b>20</b>

Lanjutan Tabel/*Continued Table* 4.1.6

Kecamatan Subdistrict	Guru/Teachers					
	Negeri/Public		Swasta/Private		Jumlah/Total	
	2020/2021	2020/2021	2020/2021	2020/2021	2020/2021	2020/2021
(1)	(8)	(9)	(10)	(11)	(12)	(13)
Pangale	-	-	25	18	25	18
Budong-budong	-	-	46	47	46	47
Tobadak	-	-	15	17	15	17
Topoyo	-	-	85	97	85	97
Karossa	-	-	38	48	38	48
<b>Kabupaten Mamuju Tengah/Mamuju Tengah Regency</b>	-	-	<b>209</b>	<b>227</b>	<b>209</b>	<b>227</b>

Lanjutan Tabel/*Continued Table* 4.1.6

Kecamatan Subdistrict	Murid/Pupils					
	Negeri/Public		Swasta/Private		Jumlah/Total	
	2020/2021	2020/2021	2020/2021	2020/2021	2020/2021	2020/2021
(1)	(14)	(15)	(16)	(17)	(18)	(19)
Pangale	-	-	38	235	38	235
Budong-budong	-	-	218	452	218	452
Tobadak	-	-	60	65	60	65
Topoyo	-	-	925	998	925	998
Karossa	-	-	290	282	290	282
<b>Kabupaten Mamuju Tengah/Mamuju Tengah Regency</b>	-	-	<b>1 531</b>	<b>2 032</b>	<b>1 531</b>	<b>2 032</b>

Catatan/Note: ....

Sumber/Source: Kementerian Agama, EMIS, Data Semester Ganjil/*Ministry of Religious Affairs, EMIS, Odd semester report data*

**Tabel**  
**Table** 4.1.7

**Jumlah Sekolah, Guru, dan Murid Sekolah Menengah Atas (SMA) di Bawah Kementerian Pendidikan dan Kebudayaan Menurut Kecamatan di Kabupaten Mamuju Tengah, 2020/2021 dan 2021/2022**  
*Number of Schools, Teachers, and Pupils in Upper Secondary Schools Under The Ministry of Education and Culture by Subdistrict in Mamuju Tengah Regency, 2020/2021 and 2021/2022*

Kecamatan Subdistrict	Sekolah/Schools					
	Negeri/Public		Swasta/Private		Jumlah/Total	
	2020/2021	2021/2022	2020/2021	2021/2022	2020/2021	2021/2022
(1)	(2)	(3)	(4)	(5)	(6)	(7)
Pangale	1	1	-	-	1	1
Budong-budong	3	3	-	-	3	3
Tobadak	2	2	-	-	2	2
Topoyo	2	2	-	-	2	2
Karossa	2	2	-	-	2	2
<b>Kabupaten Mamuju Tengah/Mamuju Tengah Regency</b>	<b>10</b>	<b>10</b>	<b>-</b>	<b>-</b>	<b>10</b>	<b>10</b>

Lanjutan Tabel/Continued Table 4.1.7

Kecamatan Subdistrict	Guru <sup>1</sup> /Teachers <sup>1</sup>					
	Negeri/Public		Swasta/Private		Jumlah/Total	
	2020/2021	2021/2022	2020/2021	2021/2022	2020/2021	2021/2022
(1)	(8)	(9)	(10)	(11)	(12)	(13)
Pangale	31	28	-	-	31	28
Budong-budong	66	64	-	-	66	64
Tobadak	49	55	-	-	49	55
Topoyo	55	57	-	-	55	57
Karossa	41	40	-	-	41	40
<b>Kabupaten Mamuju Tengah/Mamuju Tengah Regency</b>	<b>242</b>	<b>244</b>	<b>-</b>	<b>-</b>	<b>242</b>	<b>244</b>

Lanjutan Tabel/*Continued Table 4.1.7*

Kecamatan Subdistrict	Murid/Pupils					
	Negeri/Public		Swasta/Private		Jumlah/Total	
	2020/2021	2021/2022	2020/2021	2021/2022	2020/2021	2021/2022
(1)	(14)	(15)	(16)	(17)	(18)	(19)
Pangale	365	349	-	-	365	349
Budong-budong	644	606	-	-	644	606
Tobadak	783	733	-	-	783	733
Topoyo	895	850	-	-	895	850
Karossa	528	516	-	-	528	516
<b>Kabupaten Mamuju Tengah/Mamuju Tengah Regency</b>	<b>3 215</b>	<b>3 054</b>	<b>-</b>	<b>-</b>	<b>3 215</b>	<b>3 054</b>

Catatan/Note: <sup>1</sup> Jumlah guru termasuk kepala sekolah dan guru/*The total of teachers including headmaster and teacher*

Sumber/Source: Kementerian Pendidikan dan Kebudayaan, Sistem Data Pokok Pendidikan, data semester ganjil/*Ministry of Educations and Culture, Basic Education Data System, odd semester report data*

**Tabel**  
**Table** 4.1.8

**Jumlah Sekolah, Guru, dan Murid Sekolah Menengah Kejuruan (SMK) di Bawah Kementerian Pendidikan dan Kebudayaan Menurut Kecamatan di Kabupaten Mamuju Tengah, 2020/2021 dan 2021/2022**  
**Number of Schools, Teachers, and Pupils in Vocational High Schools Under The Ministry of Education and Culture by Subdistrict in Mamuju Tengah Regency, 2020/2021 and 2021/2022**

Kecamatan Subdistrict	Sekolah/Schools					
	Negeri/Public		Swasta/Private		Jumlah/Total	
	2020/2021	2021/2022	2020/2021	2021/2022	2020/2021	2021/2022
(1)	(2)	(3)	(4)	(5)	(6)	(7)
Pangale	-	-	2	2	2	2
Budong-budong	1	1	2	1	3	2
Tobadak	1	1	-	-	1	1
Topoyo	1	1	4	4	5	5
Karossa	1	1	1	1	2	2
<b>Kabupaten Mamuju Tengah/Mamuju Tengah Regency</b>	<b>4</b>	<b>4</b>	<b>9</b>	<b>8</b>	<b>13</b>	<b>12</b>

Lanjutan Tabel/*Continued Table 4.1.8*

Kecamatan Subdistrict	Guru <sup>1</sup> /Teachers <sup>1</sup>					
	Negeri/Public		Swasta/Private		Jumlah/Total	
	2020/2021	2021/2022	2020/2021	2021/2022	2020/2021	2021/2022
(1)	(8)	(9)	(10)	(11)	(12)	(13)
Pangale	-	-	12	18	12	18
Budong-budong	20	22	13	7	33	29
Tobadak	23	14	-	-	23	14
Topoyo	34	35	28	31	62	66
Karossa	22	25	6	6	28	31
<b>Kabupaten Mamuju Tengah/Mamuju Tengah Regency</b>	<b>99</b>	<b>96</b>	<b>59</b>	<b>62</b>	<b>158</b>	<b>158</b>



Lanjutan Tabel/*Continued Table 4.1.8*

Kecamatan Subdistrict	Murid/Pupils					
	Negeri/Public		Swasta/Private		Jumlah/Total	
	2020/2021	2021/2022	2020/2021	2021/2022	2020/2021	2021/2022
(1)	(14)	(15)	(16)	(17)	(18)	(19)
Pangale	-	-	168	168	168	168
Budong-budong	64	63	58	56	122	119
Tobadak	201	177	-	-	201	177
Topoyo	478	455	265	247	743	702
Karossa	240	240	41	51	281	291
<b>Kabupaten Mamuju Tengah/Mamuju Tengah Regency</b>	<b>983</b>	<b>935</b>	<b>532</b>	<b>522</b>	<b>1 515</b>	<b>1 457</b>

Catatan/Note: <sup>1</sup> Guru yang mengajar di 2 sekolah atau lebih dihitung di masing-masing sekolah. Jumlah guru termasuk kepala sekolah dan guru/*The teacher who taught in two schools or more counted in every school. The total of teachers including headmaster and teacher*

Sumber/Source: Kementerian Pendidikan dan Kebudayaan, Sistem Data Pokok Pendidikan, data semester ganjil/*Ministry of Educations and Culture, Basic Education Data System, odd semester report data*

**Tabel**  
**Table** 4.1.9

**Jumlah Sekolah, Guru, dan Murid Madrasah Aliyah (MA) di Bawah Kementerian Agama Menurut Kecamatan di Kabupaten Mamuju Tengah, 2020/2021 dan 2021/2022**  
**Number of Schools, Teachers, and Pupils in Madrasah Aliyah (MA) Under the Ministry of Religious Affairs by Subdistrict in Mamuju Tengah Regency, 2020/2021 and 2021/2022**

Kecamatan Subdistrict	Sekolah/Schools					
	Negeri/Public		Swasta/Private		Jumlah/Total	
	2020/2021	2021/2022	2020/2021	2021/2022	2020/2021	2021/2022
(1)	(2)	(3)	(4)	(5)	(6)	(7)
Pangale	-	-	2	2	2	2
Budong-budong	-	-	2	3	2	3
Tobadak	-	-	1	1	1	1
Topoyo	-	-	6	6	6	6
Karossa	-	-	3	3	3	3
<b>Kabupaten Mamuju Tengah/Mamuju Tengah Regency</b>	-	-	<b>14</b>	<b>15</b>	<b>14</b>	<b>15</b>

Lanjutan Tabel/Continued Table 4.1.9

Kecamatan Subdistrict	Guru/Teachers					
	Negeri/Public		Swasta/Private		Jumlah/Total	
	2020/2021	2021/2022	2020/2021	2021/2022	2020/2021	2021/2022
(1)	(8)	(9)	(10)	(11)	(12)	(13)
Pangale	-	-	23	21	23	21
Budong-budong	-	-	13	26	13	26
Tobadak	-	-	10	11	10	11
Topoyo	-	-	74	78	74	78
Karossa	-	-	35	34	35	34
<b>Kabupaten Mamuju Tengah/Mamuju Tengah Regency</b>	-	-	<b>155</b>	<b>170</b>	<b>155</b>	<b>170</b>

Lanjutan Tabel/*Continued Table* 4.1.9

Kecamatan Subdistrict	Murid/Pupils					
	Negeri/Public		Swasta/Private		Jumlah/Total	
	2020/2021	2021/2022	2020/2021	2021/2022	2020/2021	2021/2022
(1)	(14)	(15)	(16)	(17)	(18)	(19)
Pangale	-	-	151	168	151	168
Budong-budong	-	-	120	156	120	156
Tobadak	-	-	68	76	68	76
Topoyo	-	-	636	618	636	618
Karossa	-	-	166	79	166	79
<b>Kabupaten Mamuju Tengah/Mamuju Tengah Regency</b>	-	-	<b>1 141</b>	<b>1 097</b>	<b>1 141</b>	<b>1 097</b>

Catatan/Note: ...

Sumber/Source: Kementerian Agama, EMIS, Data Semester Ganjil/Ministry of Religious Affairs, EMIS, Odd semester report data

**Tabel 4.1.10** Jumlah Desa<sup>1</sup>/Kelurahan yang Memiliki Fasilitas Sekolah Menurut Kecamatan dan Tingkat Pendidikan di Kabupaten Mamuju Tengah, 2019–2021  
**Number of Villages<sup>1</sup>/Kelurahan Having Educational Facilities by Subdistrict and Educational Level in Mamuju Tengah Regency, 2019–2021**

Kecamatan Subdistrict	SD Primary School		
	2019	2020	2021
(1)	(2)	(3)	(4)
Pangale	9	9	9
Budong-budong	11	11	11
Tobadak	8	8	8
Topoyo	15	14	14
Karossa	12	12	12
<b>Kabupaten Mamuju Tengah/Mamuju Tengah Regency</b>	<b>55</b>	<b>54</b>	<b>54</b>

Lanjutan Tabel/*Continued Table* 4.1.10

Kecamatan Subdistrict	SMP Junior High School		
	2019	2020	2021
(1)	(5)	(6)	(7)
Pangale	5	5	5
Budong-budong	8	8	8
Tobadak	6	7	7
Topoyo	10	10	10
Karossa	7	7	7
<b>Kabupaten Mamuju Tengah/Mamuju Tengah Regency</b>	<b>36</b>	<b>37</b>	<b>37</b>

Lanjutan Tabel/*Continued Table* 4.1.10

Kecamatan Subdistrict	SMA Senior High School		
	2019	2020	2021
(1)	(8)	(9)	(10)
Pangale	2	2	2
Budong-budong	5	5	5
Tobadak	3	3	3
Topoyo	7	7	7
Karossa	2	2	2
<b>Kabupaten Mamuju Tengah/Mamuju Tengah Regency</b>	<b>19</b>	<b>19</b>	<b>19</b>

Lanjutan Tabel/*Continued Table* 4.1.10

Kecamatan <i>Subdistrict</i>	SMK <i>Vocational School</i>		
	2019	2020	2021
(1)	(11)	(12)	(13)
Pangale	3	2	2
Budong-budong	2	2	3
Tobadak	1	1	1
Topoyo	4	4	3
Karossa	2	2	2
<b>Kabupaten Mamuju Tengah/Mamuju Tengah Regency</b>	<b>12</b>	<b>11</b>	<b>11</b>



Lanjutan Tabel/Continued Table 4.1.10

Kecamatan Subdistrict	Perguruan Tinggi University		
	2019	2020	2021
(1)	(14)	(15)	(16)
Pangale	–	–	–
Budong-budong	–	–	–
Tobadak	–	–	–
Topoyo	2	2	1
Karossa	–	–	–
<b>Kabupaten Mamuju Tengah/Mamuju Tengah Regency</b>	<b>2</b>	<b>2</b>	<b>1</b>

Catatan/Note: <sup>1</sup> Desa pada tabel ini termasuk Unit Permukiman Transmigrasi (UPT) yang masih dibina oleh kementerian terkait dan nagari di Provinsi Sulawesi Barat/Villages in this table include Transmigration Settlement Unit which is still fostered by the relevant ministries and the nagari in the Province of Sulawesi Barat

Sumber/Source: BPS, Pendataan Potensi Desa (Podes)/ BPS-Statistics Indonesia, Village Potential Data Collection

**Tabel**  
**Table** 4.1.11

**Angka Partisipasi Murni (APM) dan Angka Partisipasi Kasar (APK) Menurut Jenjang Pendidikan di Kabupaten Mamuju Tengah, 2020 dan 2021**  
**Net Enrollment Rate and Gross Enrollment Ratio by Educational Level in Mamuju Tengah Regency, 2020 and 2021**

Jenjang Pendidikan Educational Level	Angka Partisipasi Murni (APM) Net Enrollment Rate		Angka Partisipasi Kasar (APK) Gross Enrollment Ratio	
	2020	2021	2020	2021
(1)	(2)	(3)	(4)	(5)
SD/MI/Sederajat Primary School	97,74	98,53	109,83	108,69
SMP/MTs/ Sederajat Lower Secondary School	70,93	67,22	85,12	84,22
SMA/SMK/MA/Sederajat Upper Secondary School	50,83	44,84	90,27	92,10

Catatan/Note: ...

Sumber/Source: BPS, Survei Sosial Ekonomi Nasional (Susenas)/BPS-Statistics Indonesia, National Socioeconomic Survey

**Tabel** 4.1.12 **Persentase Penduduk Berumur 15 Tahun ke Atas yang Melek Huruf Menurut Kelompok Umur di Kabupaten Mamuju Tengah, 2020 dan 2021**  
**Table** 4.1.12 **Percentage of Literate People Aged 15 Years and Over by Age Group in Mamuju Tengah Regency, 2020 and 2021**

<b>Kelompok Umur</b> <i>Age Group</i>	<b>2020</b>	<b>2021</b>
(1)	(2)	(3)
15–19	99.49	99.51
20–24	100.00	98.44
25–29	99.00	100.00
30–34	97.50	97.21
35–39	96.77	94.47
40–44	91.89	92.63
45–49	98.46	95.07
50+	82.93	82.34
<b>Jumlah/Total</b>	<b>93.13</b>	<b>93.42</b>
<b>15–24</b>	<b>99.73</b>	<b>99.01</b>
<b>15–44</b>	<b>97.52</b>	<b>97.10</b>
<b>15+</b>	<b>93.13</b>	<b>93.42</b>
<b>45+</b>	<b>87.99</b>	<b>86.19</b>

Catatan/Note: ...

Sumber/Source: BPS, Survei Sosial Ekonomi Nasional (Susenas)/BPS-Statistics Indonesia, National Socioeconomic Survey

## 4.2 KESEHATAN HEALTH

**Tabel** 4.2.1 **Jumlah Desa<sup>1</sup>/Kelurahan Yang Memiliki Sarana Kesehatan Menurut Kecamatan di Kabupaten Mamuju Tengah, 2019–2021**  
**Table** **Number of Villages<sup>1</sup>/Kelurahan Having Health Facilities by Subdistrict in Mamuju Tengah Regency, 2019–2021**

Kecamatan Subdistrict	Rumah Sakit Hospital		
	2019	2020	2021
(1)	(2)	(3)	(4)
Pangale	–	–	–
Budong-budong	–	–	–
Tobadak	1	1	1
Topoyo	–	–	–
Karossa	–	–	–
<b>Kabupaten Mamuju Tengah/Mamuju Tengah Regency</b>	<b>1</b>	<b>1</b>	<b>1</b>

Lanjutan Tabel/*Continued Table* 4.2.1

Kecamatan <i>Subdistrict</i>	Rumah Sakit Bersalin <i>Maternity Hospital</i>		
	2019	2020	2021
(1)	(5)	(6)	(7)
Pangale	–	–	–
Budong-budong	–	–	–
Tobadak	–	–	–
Topoyo	–	–	–
Karossa	–	–	–
<b>Kabupaten Mamuju Tengah/Mamuju Tengah Regency</b>	–	–	–

Lanjutan Tabel/*Continued Table* 4.2.1

Kecamatan <i>Subdistrict</i>	Poliklinik <i>Polyclinic</i>		
	2019	2020	2021
(1)	(8)	(9)	(10)
Pangale	–	–	–
Budong-budong	–	–	–
Tobadak	–	–	–
Topoyo	–	–	1
Karossa	–	–	–
<b>Kabupaten Mamuju Tengah/Mamuju Tengah Regency</b>	–	–	<b>1</b>

Lanjutan Tabel/Continued Table 4.2.1

Kecamatan Subdistrict	Puskesmas Public Health Center		
	2019	2020	2021
(1)	(11)	(12)	(13)
Pangale	2	2	2
Budong-budong	2	2	2
Tobadak	2	3	3
Topoyo	2	2	2
Karossa	2	2	2
<b>Kabupaten Mamuju Tengah/Mamuju Tengah Regency</b>	<b>10</b>	<b>11</b>	<b>11</b>

Lanjutan Tabel/Continued Table 4.2.1

Kecamatan Subdistrict	Puskesmas Pembantu Subsidiary of Public Health Center		
	2019	2020	2021
(1)	(14)	(15)	(16)
Pangale	6	6	5
Budong-budong	11	11	11
Tobadak	6	6	7
Topoyo	11	12	13
Karossa	10	10	10
<b>Kabupaten Mamuju Tengah/Mamuju Tengah Regency</b>	<b>44</b>	<b>45</b>	<b>46</b>



Lanjutan Tabel/Continued Table 4.2.1

Kecamatan Subdistrict	Apotek Pharmacy		
	2019	2020	2021
(1)	(17)	(18)	(19)
Pangale	–	–	–
Budong-budong	–	–	1
Tobadak	2	2	2
Topoyo	1	1	1
Karossa	1	1	1
<b>Kabupaten Mamuju Tengah/Mamuju Tengah Regency</b>	<b>4</b>	<b>4</b>	<b>5</b>

Catatan/Note: <sup>1</sup> Desa pada tabel ini termasuk Unit Permukiman Transmigrasi (UPT) yang masih dibina oleh kementerian terkait dan nagari di Provinsi Sulawesi Barat/Villages in this table include Transmigration Settlement Unit which is still fostered by the relevant ministries and the nagari in the Province of Sulawesi Barat

Sumber/Source: BPS, Pendataan Potensi Desa (Podes)/BPS-Statistics Indonesia, Village Potential Data Collecting

**Tabel**  
**Table** 4.2.2

**Jumlah Tenaga Kesehatan Menurut Kecamatan di  
Kabupaten Mamuju Tengah, 2021**  
*Number of Health Human Resources by Subdistrict in  
Mamuju Tengah Regency, 2021*

Kecamatan Subdistrict	Dokter <sup>1</sup> Doctor <sup>1</sup>	Dokter Gigi <sup>2</sup> Dentist <sup>2</sup>	Perawat Nurse	Bidan Midwife	Tenaga kefarmasian Pharmacist
(1)	(2)	(3)	(4)	(5)	(6)
Pangale	4	3	25	42	7
Budong-budong	3	2	36	48	6
Tobadak	5	3	37	44	9
Topoyo	2	3	40	55	7
Karossa	5	2	26	50	8
<b>Kabupaten Mamuju Tengah/ Mamuju Tengah Regency</b>	<b>19</b>	<b>13</b>	<b>164</b>	<b>239</b>	<b>37</b>

Lanjutan Tabel/Continued Table 4.2.2

Kecamatan Subdistrict	Tenaga Kesehatan Masyarakat Public Health worker	Tenaga Kesehatan Lingkungan Enviromental Health Worker	Tenaga Gizi Nutritionist	Ahli Teknologi Laboratorium Medik Medical Laboratory Technician
(1)	(7)	(8)	(9)	(10)
Pangale	3	3	4	2
Budong-budong	3	4	6	2
Tobadak	4	3	5	3
Topoyo	3	3	5	5
Karossa	6	3	4	2
<b>Kabupaten Mamuju Tengah/ Mamuju Tengah Regency</b>	<b>19</b>	<b>16</b>	<b>24</b>	<b>14</b>

Catatan/Note: <sup>1</sup> Dokter dalam tabel ini termasuk dokter spesialis (selain spesialis gigi) dan dokter umum/Doctor in this table include medical specialist (exclude dentist specialist) and general practitioner

<sup>2</sup> Dokter gigi dalam tabel ini termasuk dokter spesialis gigi dan dokter gigi/Doctor in this table include dentist dan dentist specialist

Sumber/Source: BPS, Pendataan Potensi Desa (Podes)/BPS-Statistics Indonesia, Village Potential Data Collecting

**Tabel 4.2.3**  
**Table**

**Jumlah Rumah Sakit Umum, Rumah Sakit Khusus, Puskesmas, Klinik Pratama, dan Posyandu Menurut Kecamatan di Kabupaten Mamuju Tengah, 2020 dan 2021**  
**Number of General Hospital, Specialized Hospital, Public Health Center, Primary Clinic, and Integrated Health Post by Subdistrict in Mamuju Tengah Regency, 2020 and 2021**

Kecamatan Subdistrict	Rumah Sakit Umum General Hospital		Rumah Sakit Khusus Specialized Hospital	
	2020	2021	2020	2021
(1)	(2)	(3)	(4)	(5)
Pangale	0	0	0	0
Budong-budong	0	0	0	0
Tobadak	1	1	0	0
Topoyo	0	0	0	0
Karossa	0	0	0	0
<b>Kabupaten Mamuju Tengah/ Mamuju Tengah Regency</b>	<b>1</b>	<b>1</b>	<b>0</b>	<b>0</b>

Lanjutan Tabel/Continued Table 4.2.3

Kecamatan Subdistrict	Puskesmas <sup>1</sup> Rawat Inap Public Health Center <sup>1</sup> with Inpatient Care		Puskesmas <sup>1</sup> Non Rawat Inap Public Health Center <sup>1</sup> without Inpatient Care	
	2020	2021	2020	2021
(1)	(6)	(7)	(8)	(9)
Pangale	1	1	1	1
Budong-budong	2	2	0	0
Tobadak	1	1	1	2
Topoyo	2	2	0	0
Karossa	2	2	0	0
<b>Kabupaten Mamuju Tengah/ Mamuju Tengah Regency</b>	<b>8</b>	<b>8</b>	<b>2</b>	<b>3</b>

Lanjutan Tabel/*Continued Table 4.2.3*

Kecamatan Subdistrict	Klinik Pratama Primary Clinic		Posyandu Intregrated Health Post	
	2019	2020	2019	2020
(1)	(10)	(11)	(12)	(13)
Pangale	0	0	31	31
Budong-budong	0	0	54	54
Tobadak	0	1	30	30
Topoyo	0	2	34	36
Karossa	0	0	39	39
<b>Kabupaten Mamuju Tengah/ Mamuju Tengah Regency</b>	<b>0</b>	<b>3</b>	<b>188</b>	<b>190</b>

Catatan/Note: <sup>1</sup> Puskesmas yang teregistrasi/Registered Public Health Center

Sumber/Source: BPS, Pendataan Potensi Desa (Podes)/BPS-Statistics Indonesia, Village Potential Data Collecting

### 4.3 AGAMA DAN SOSIAL LAINNYA RELIGION AND OTHER SOCIAL AFFAIRS

**Tabel 4.3.1** Jumlah Penduduk Menurut Kecamatan dan Agama yang Dianut di Kabupaten Mamuju Tengah, 2021  
*Population by Subdistrict and Religion in Mamuju Tengah Regency, 2021*

Kecamatan Subdistrict	Islam	Protestan Protestant	Katolik Catholic	Hindu	Budha Buddha	Lainnya Others
(1)	(2)	(3)	(4)	(5)	(6)	(7)
Pangale	12 161	385	-	498	-	-
Budong-budong	23 082	1 837	366	-	-	-
Tobadak	17 021	6 242	2 156	6 949	-	-
Topoyo	29 899	843	814	1 409	-	-
Karossa	18 037	1 203	173	757	-	-
<b>Kabupaten Mamuju Tengah/Mamuju Tengah Regency</b>	<b>100 200</b>	<b>10 510</b>	<b>3 509</b>	<b>9 613</b>	<b>-</b>	<b>-</b>

Catatan/Note: ...

Sumber/Source: BPS, Pendataan Potensi Desa (Podes)/BPS-Statistics Indonesia, Village Potential Data Collecting

**Tabel**  
**Table** 4.3.2**Jumlah Tempat Peribadahan Menurut Kecamatan di Kabupaten Mamuju Tengah, 2021**  
**Number of Places of Worship by Subdistrict in Mamuju Tengah Regency, 2021**

Kecamatan Subdistrict	Masjid Mosque	Mushola Pray Room	Gereja Protestan Protestant Church	Gereja Katholik Catholic Church	Pura Temple	Vihara
(1)	(2)	(3)	(4)	(5)	(6)	(7)
Pangale	39	-	8	-	5	-
Budong-budong	59	-	20	5	-	-
Tobadak	32	-	43	12	14	-
Topoyo	51	-	15	5	6	-
Karossa	49	-	18	2	11	-
<b>Kabupaten Mamuju Tengah/Mamuju Tengah Regency</b>	<b>230</b>	<b>0</b>	<b>104</b>	<b>24</b>	<b>36</b>	<b>0</b>

Catatan/Note: ...

Sumber/Source: BPS, Pendataan Potensi Desa (Podes)/BPS-Statistics Indonesia, Village Potential Data Collecting



**Tabel 4.3.3** Jumlah Desa<sup>1</sup>/Kelurahan yang Mengalami Bencana Alam<sup>2</sup> Menurut Kecamatan di Kabupaten Mamuju Tengah, 2019–2021  
**Number of Villages<sup>1</sup>/Kelurahan that Had Natural Disaster<sup>2</sup>**

Kecamatan Subdistrict	Banjir/Flood		
	2019	2020	2021
(1)	(2)	(3)	(4)
Pangale	1	–	5
Budong-budong	1	3	1
Tobadak	1	1	3
Topoyo	5	2	4
Karossa	4	–	1
<b>Kabupaten Mamuju Tengah/Mamuju Tengah Regency</b>	<b>12</b>	<b>6</b>	<b>14</b>

Lanjutan Tabel/*Continued Table* 4.3.3

Kecamatan <i>Subdistrict</i>	Gempa Bumi/ <i>Earthquake</i>		
	2019	2020	2021
(1)	(5)	(6)	(7)
Pangale	9	–	9
Budong-budong	11	10	10
Tobadak	8	–	3
Topoyo	15	3	10
Karossa	13	8	1
<b>Kabupaten Mamuju Tengah/Mamuju Tengah Regency</b>	<b>56</b>	<b>21</b>	<b>33</b>

Lanjutan Tabel/*Continued Table 4.3.3*

Kecamatan Subdistrict	Tanah Longsor/Landslide		
	2019	2020	2021
(1)	(8)	(9)	(10)
Pangale	–	–	2
Budong-budong	–	–	–
Tobadak	2	–	3
Topoyo	3	1	–
Karossa	1	–	–
<b>Kabupaten Mamuju Tengah/Mamuju Tengah Regency</b>	<b>6</b>	<b>1</b>	<b>5</b>

Catatan/Note: <sup>1</sup> Desa pada tabel ini termasuk Unit Permukiman Transmigrasi (UPT) yang masih dibina oleh kementerian terkait dan nagari di Provinsi Sulawesi Barat/*Villages in this table are included in Transmigration Settlement Unit which is still fostered by the relevant ministries and the nagari in the Province of Sulawesi Barat*

Sumber/Source: <sup>2</sup> Kejadian dalam setahun sebelum tahun pencacahan/*Occured during the last one year before the enumeration years*  
BPS, Pendataan Potensi Desa (Podes)/*BPS-Statistics Indonesia, Village Potential Data Collecting*

#### 4.4 KEMISKINAN POVERTY

**Tabel 4.4.1** **Garis Kemiskinan, Jumlah, dan Persentase Penduduk Miskin di Kabupaten Mamuju Tengah, 2014–2021**  
*Poverty Line, Number, and Percentage of Poor People in Mamuju Tengah Regency, 2014–2021*

Tahun Year	Garis Kemiskinan (rupiah/kapita/bulan) Poverty Line (rupiah/capita/month)	Jumlah Penduduk Miskin (ribu) Number of Poor People (thousand)	Persentase Penduduk Miskin Percentage of Poor People
(1)	(2)	(3)	(4)
2014	...	...	...
2015	203 120	8,39	6,86
2016	215 769	8,43	6,83
2017	226 559	8,82	6,95
2018	236 699	9,28	7,14
2019	239 592	9,16	6,87
2020	255 440	9,25	6,79
2021	265 413	9,74	7,13

Catatan/Note: ...

Sumber/Source: BPS, Survei Sosial Ekonomi Nasional Maret/BPS-Statistics Indonesia, March National Socioeconomic Survey

**Tabel 4.4.2** Indeks Kedalaman Kemiskinan dan Indeks Keparahan Kemiskinan di Kabupaten Mamuju Tengah, 2014–2021  
**Poverty Gap Index and Poverty Severity Index in Mamuju Tengah Regency, 2014–2021**

Tahun Year	Indeks Kedalaman Kemiskinan Poverty Gap Index	Indeks Keparahan Kemiskinan Poverty Severity Index
(1)	(2)	(3)
2014	...	...
2015	0,98	0,25
2016	0,83	0,20
2017	0,44	0,04
2018	1,00	0,24
2019	1,37	0,34
2020	0,88	0,18
2021	1.15	0.27

Catatan/Note: ...

Sumber/Source: BPS, Survei Sosial Ekonomi Nasional Maret/BPS-Statistics Indonesia, March National Socioeconomic Survey

# BAB 05

Chapter

## PERTANIAN, KEHUTANAN, PETERNAKAN, DAN PERIKANAN *AGRICULTURE, FORESTRY, LIVESTOCK, AND FISHERY*

### Produksi Hortikultura Unggulan Kab. Mamuju Tengah *Superior Horticultura Production in Mamuju Tengah Regency*

#### Tanaman Sayuran/Seasonal Vegetables



Cabai Rawit/  
*Chili/Cayenne Pepper*

**2 401** Kuintal  
*quintal*

#### Tanaman Biofarmaka/Medicinal Plants



Kunyit/  
*Turmeric*

**9 184** Kg  
*Kg*

#### Tanaman Hias/Ornamental Plants



Tidak ada produksi tanaman hias/  
*There is no production of ornamental plants*

#### Buah-buahan/Fruits



Pisang/  
*Banana*

**431 355** Kuintal  
*quintal*

**PENJELASAN TEKNIS**

1. Lahan sawah adalah lahan pertanian yang berpetak-petak dan dibatasi oleh pematang (galangan), saluran untuk menahan/ menyalurkan air, yang biasanya ditanami padi sawah tanpa memandang dari mana diperoleh atau status lahan tersebut. Lahan yang dimaksud termasuk lahan yang terdaftar di Pajak Bumi Bangunan, Iuran Pembangunan Daerah, lahan bengkok, lahan serobotan, lahan rawa yang ditanami padi dan lahan bekas tanaman tahunan yang telah dijadikan sawah, baik yang ditanami padi, palawija atau tanaman semusim lainnya.
2. Tegall/Kebun adalah lahan pertanian bukan sawah (lahan kering) yang ditanami tanaman semusim atau tahunan dan terpisah dengan halaman sekitar rumah serta penggunaannya tidak berpindah-pindah.
3. Ladang/Huma adalah lahan pertanian bukan sawah (lahan kering) yang biasanya ditanami tanaman semusim dan penggunaannya hanya semusim atau dua musim, kemudian akan ditinggalkan bila sudah tidak subur lagi (berpindah-pindah). Kemungkinan lahan ini beberapa tahun kemudian akan dikerjakan kembali jika sudah subur.
4. Lahan yang sementara tidak diusahakan adalah lahan yang

**TECHNICAL NOTES**

1. *Wetland is agricultural land that separated by small dykes to resist water, where the main crop is usually wetland paddy without considering where it is got from or the status of the land. It includes the land that is registered at land income tax office, regional development contribution, 'bengkok' land, illegal ownership, swamps for rice cultivation, and annual crop land mark that has been used as rice field, which are both planted with paddy, secondary crops or the other seasonal crops.*
2. *Dry field/Garden is an dryland (unirrigated land) which is planted with seasonal or annual crops and separately from the yard around the house without shifting*
3. *Unirrigated agricultural field / Shifting cultivation land is dryland (unirrigated land) that usually is cultivated for seasonal crops and utilized only for one or two seasons, then it will be left when it is not fertile (shifting). Maybe, this land will be used again in a few years if it has been fertile.*
4. *Temporarily unused land is land that is regularly used but temporarily (more than a year but less or equal than two years) is*

- biasanya diusahakan tetapi untuk sementara (lebih dari 1 (satu) tahun tetapi kurang dari atau sama dengan 2 (dua) tahun) tidak diusahakan, termasuk lahan sawah yang tidak diusahakan selama lebih dari 2 (dua) tahun.
5. Tanaman sayuran dan buah-buahan semusim  
 Tanaman sayuran semusim adalah tanaman sumber vitamin, garam mineral dan lain-lain yang dikonsumsi dari bagian tanaman yang berupa daun, bunga, buah, dan umbinya, yang berumur kurang dari satu tahun.  
 Tanaman buah-buahan semusim adalah tanaman sumber vitamin, garam mineral, dan lain-lain yang dikonsumsi dari bagian tanaman yang berupa buah, berumur kurang dari satu tahun, tidak berbentuk pohon/rumpun tetapi menjalar dan berbatang lunak.
  6. Tanaman buah-buahan dan sayuran tahunan  
 Tanaman buah-buahan tahunan adalah tanaman sumber vitamin, garam mineral, dan lain-lain yang dikonsumsi dari bagian tanaman yang berupa buah dan merupakan tanaman tahunan.  
 Tanaman sayuran tahunan adalah tanaman sumber vitamin, garam mineral, dan lain-lain yang dikonsumsi dari bagian tanaman yang berupa daun dan atau buah yang berumur lebih dari satu tahun.
  7. Luas panen tanaman hortikultura  
*unused, it includes wetland that is not cultivated more than two years.*
5. *Seasonal vegetable and fruit plants*  
*Seasonal vegetable plants are plants which are the sources of vitamin, mineral salt, etc, consumed from the part of the plant in the form of leaf, flower, fruit, and root with the age of less than one year.*  
*Seasonal fruit plants are plants which are the sources of vitamin, mineral salt, etc, consumed from the part of the plant in the form of fruits. These plants are creeps with the age of less than one year.*
  6. *Annual fruit and vegetable plants*  
*Annual fruit plants are plants which are the sources of vitamin, contained mineral salt, etc, consumed from the part of plant in the form of fruit and more than one year of age.*  
*Annual vegetable plants are plants which are the sources of vitamin, contained mineral salt, etc, consumed from the part of the plant in the form of vegetable and more than one year of age.*
  7. *Harvested area of horticulture is area which vegetable, fruit, medicinal and ornamental plant of crop harvested during the period of report.*
  8. *Harvested area of vegetables is area of entirely plant harvested/*



adalah luas tanaman sayuran, buah-buahan, biofarmaka, dan tanaman hias yang diambil hasilnya/dipanen pada periode pelaporan.

8. Luas panen untuk tanaman sayuran adalah luas tanaman yang dipanen sekaligus/habis/dibongkar dan luas tanaman yang dipanen berkali-kali (lebih dari satu kali)/belum habis.

Tanaman yang dipanen sekaligus/habis/dibongkar adalah tanaman yang sehabis panen langsung dibongkar/dicabut, terdiri dari bawang merah, bawang putih, bawang daun, kentang, kol/kubis, kembang kol, petsai/sawi, wortel, lobak, dan kacang merah. Tanaman yang dipanen berkali-kali (lebih dari satu kali)/belum habis adalah tanaman yang pemanenannya lebih dari satu kali dan biasanya dibongkar apabila panen terakhir sudah tidak memadai lagi, terdiri dari: kacang panjang, cabe besar, cabe rawit, jamur, tomat, terung, buncis, ketimun, labu siam, kangkung, bayam, melon, semangka, dan blewah.

9. Produksi hortikultura adalah hasil menurut bentuk produk dari setiap tanaman sayuran, buah-buahan, biofarmaka dan tanaman hias yang diambil berdasarkan luas yang dipanen/tanaman yang menghasilkan pada bulan/triwulan laporan.
10. Data perkebunan dan peternakan

*demolished and plant harvested several times/undemolished.*

*Entirely plants harvested/demolished are plants usually harvested once and demolished to be substituted by other plants, consisting of: shallots, garlic, leeks, potato, cabbage, cauli flower, mustard green, carrots, chinese radish, and red kidney beans.*

*Plants harvested several times/undemolished are plants usually harvested more than once and demolished in the case that the last harvest was economically not profitable. They consist of : yard long beans, chili, small chili, mushroom, tomatoes, egg plant, french beans, cucumber, pumpkin/chajota, swamp cabbage, spinach, melon, watermelon, and blewah.*

9. *Horticulture production is the standard production quantity form of vegetable, fruit, medicinal and ornamental plant based on harvested area/the number of production plants reported monthly/quarterly.*
10. *Estate crops and livestock data are obtained from the Agriculture Office of Mamuju Tengah Tengah Regency.*
11. *Fishery data are secondary data*

diperoleh dari Dinas Pertanian Kabupaten Mamuju Tengah Tengah.

11. Data perikanan merupakan data sekunder yang bersumber dari Dinas Kelautan dan Perikanan Kabupaten Mamuju Tengah Tengah. Data perikanan dibedakan atas data perikanan tangkap dan perikanan budidaya. Perikanan Tangkap diklasifikasikan atas penangkapan ikan di laut dan penangkapan ikan di perairan umum. Perikanan budidaya diklasifikasikan atas jenis budidaya yaitu budidaya laut, tambak, kolam, karamba, jaring apung, dan sawah.

**ULASAN****DESCRIPTION****Hortikultura**

Sub sektor hortikultura mencakup tanaman sayuran dan buah-buahan. Tabel 5.1.1 hingga Tabel 5.1.4 menyajikan luas panen dan produksi tanaman sayuran dan buah-buahan (hortikultura semusim). Pada tahun 2021, sebagian besar jenis tanaman sayuran dan buah-buahan di Kabupaten Mamuju Tengah Tengah mengalami peningkatan produksi dibandingkan produksi tahun 2020.

Selain tanaman hortikultura semusim, tanaman hortikultura juga terdiri atas hortikultura tahunan yang komoditasnya adalah tanaman biofarmaka. Total produksi tanaman biofarmaka pada tahun 2021 lebih mengalami peningkatan dibandingkan dengan tahun 2020.

**Perkebunan**

Untuk tanaman perkebunan, terdiri atas perkebunan semusim dan perkebunan tahunan. Secara garis besar, produksi tanaman perkebunan semusim tahun 2021 mengalami peningkatan dibandingkan tahun 2020.

Tanaman perkebunan tahunan (utamanya kelapa sawit) memiliki kontribusi besar dalam perekonomian Mamuju Tengah Tengah, pada tahun 2021 ini produksi tanaman perkebunan tahunan meningkat cukup besar dibandingkan tahun 2020 seiring dengan peningkatan harga komoditas tanaman perkebunan di pasaran.

**Horticulture**

*The horticulture sub-sector includes vegetable and fruit crops. Tables 5.1.1 to 5.1.4 shows the harvested area and production of vegetable and fruit crops (seasonal horticulture). In 2021, the majority types of vegetable and fruit crops in Mamuju Tengah Tengah Regency was experienced an increase in production compared to 2020.*

*In addition to seasonal horticultural crops, horticultural crops also consist of annual horticulture whose commodities are biopharmaceutical plants. The total production of biopharmaceutical plants in 2021 was also increased compared to 2020.*

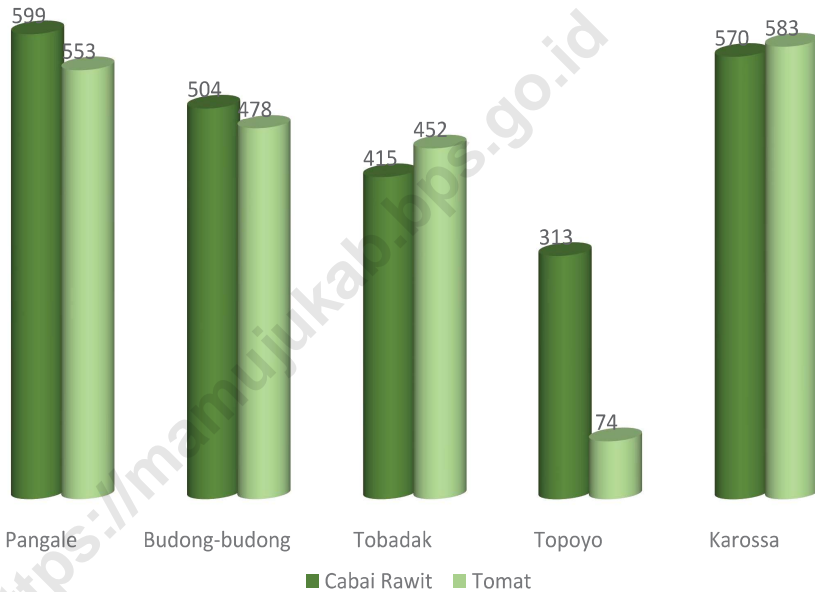
**Estate Crops**

*Estate crops consists of seasonal plantation and annual plantation. In general, the production of seasonal plantation crops in 2021 has increased compared to 2020.*

*Annual plantation crops (mainly oil palm fruit) have a huge contribution to the economy of Mamuju Tengah Tengah, in 2021 the production of annual plantation crops is increase quite significantly compared to 2020 in line with the increase in plantation commodity prices on the global market.*

**Gambar** 5.1  
**Figures**

**Produksi Tanaman Sayuran Menurut Jenis Tanaman di Kabupaten Mamuju Tengah (kuintal), 2021**  
**Production of Seasonal Vegetables by Kind of Plant in Mamuju Tengah Regency (quintal), 2021**

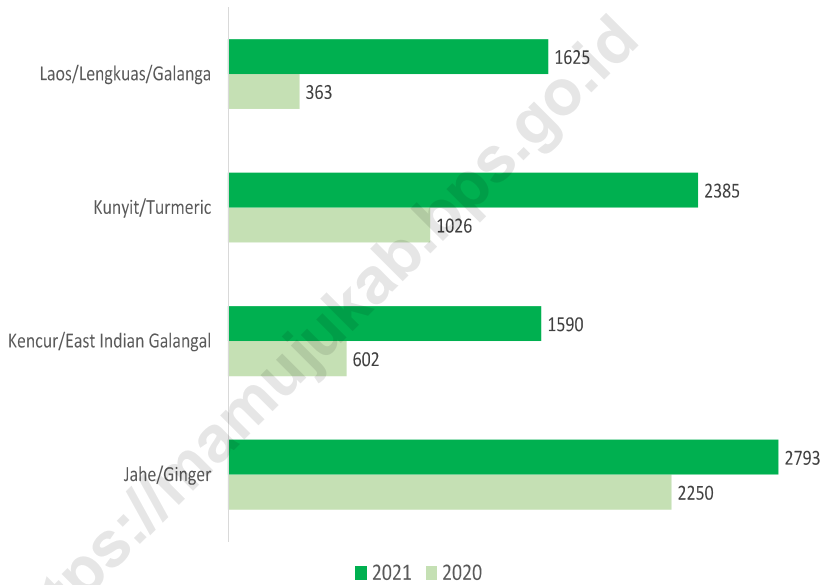


Catatan/Note: ...

Sumber/Source: BPS, Statistik Pertanian Hortikultura SPH-SBS/BPS-Statistics Indonesia, Agricultural Statistic for Horticulture SPH-SBS

**Gambar** 5.2  
**Figures**

**Luas Panen Tanaman Biofarmaka Menurut Jenis Tanaman di Kabupaten Mamuju Tengah (m<sup>2</sup>), 2020–2021**  
**Harvested Area of Medicinal Plants by Kind of Plant in Mamuju Tengah Regency (m<sup>2</sup>), 2020–2021**



Catatan/Note: ...

Sumber/Source: BPS, Statistik Pertanian Hortikultura SPH-TBF/BPS-Statistics Indonesia, Agricultural Statistic for Horticulture SPH-TBF

**5.1 HORTIKULTURA  
HORTICULTURE**

**Tabel** 5.1.1 **Luas Panen Tanaman Sayuran Menurut Kecamatan dan Jenis Tanaman di Kabupaten Mamuju Tengah (ha), 2020 dan 2021\***  
*Harvested Area of Vegetables by Subdistrict and Kind of Plant in Mamuju Tengah Regency (ha), 2020 and 2021\**

Kecamatan Subdistrict	Bawang Merah Shallot		Cabai Besar Chili/Big Chili	
	2020	2021*	2020	2021*
(1)	(2)	(3)	(4)	(5)
Pangale	-	-	11	17
Budong-budong	-	-	2	2
Tobadak	-	-	6	12
Topoyo	2	-	8	15
Karossa	5	-	12	15
<b>Kabupaten Mamuju Tengah/Mamuju Tengah Regency</b>	<b>7</b>	<b>-</b>	<b>39</b>	<b>61</b>

Lanjutan Tabel/*Continued Table* 5.1.1

Kecamatan <i>Subdistrict</i>	Cabai Rawit <i>Chili/Cayenne Pepper</i>		Kentang <i>Potato</i>	
	2020	2021*	2020	2021*
(1)	(6)	(7)	(8)	(9)
Pangale	10	19	-	-
Budong-budong	22	18	-	-
Tobadak	9	12	-	-
Topoyo	7	9	-	-
Karossa	10	18	-	-
<b>Kabupaten Mamuju Tengah Tengah/Mamuju Tengah Tengah Regency</b>	<b>58</b>	<b>76</b>	<b>-</b>	<b>-</b>

Lanjutan Tabel/Continued Table 5.1.1

Kecamatan Subdistrict	Kubis Cabbage		Tomat Tomato	
	2020	2021*	2020	2021*
(1)	(10)	(11)	(12)	(13)
Pangale	-	-	10	16
Budong-budong	-	-	7	10
Tobadak	-	-	10	14
Topoyo	-	-	3	2
Karossa	-	-	10	15
<b>Kabupaten Mamuju Tengah Tengah/Mamuju Tengah Tengah Regency</b>	-	-	<b>40</b>	<b>57</b>



Lanjutan Tabel/*Continued Table* 5.1.1

Kecamatan Subdistrict	Bawang Putih Garlic		"Kacang Panjang/ Long Beans		"Ketimun/ Cucumber	
	2020	2021 <sup>x</sup>	2020	2021 <sup>x</sup>	2020	2021 <sup>x</sup>
(1)	(14)	(15)	(16)	(17)	(18)	(19)
Pangale	-	-	10	19	9	12
Budong-budong	-	-	18	23	12	15
Tobadak	-	-	12	10	9	13
Topoyo	-	-	9	12	6	12
Karossa	-	-	13	16	10	7
<b>Kabupaten Mamuju Tengah Tengah/Mamuju Tengah Tengah Regency</b>	-	-	<b>62</b>	<b>80</b>	<b>46</b>	<b>59</b>

Catatan/Note: ...

Sumber/Source: BPS, Statistik Pertanian Hortikultura SPH-SBS/BPS-Statistics Indonesia, Agricultural Statistic for Horticulture SPH-SBS

**Tabel 5.1.2**      **Produksi Tanaman Sayuran Menurut Kecamatan dan Jenis Tanaman di Kabupaten Mamuju Tengah (kuintal), 2020 dan 2021\***  
**Table**      **Production of Vegetables by Subdistrict and Kind of Plant in Mamuju Tengah Regency (quintal), 2020 and 2021\***

Kecamatan Subdistrict	Bawang Merah Shallot		Cabai Besar Chili/Big Chili	
	2020	2021*	2020	2021*
(1)	(2)	(3)	(4)	(5)
Pangale	-	-	347	-
Budong-budong	-	-	75	-
Tobadak	-	-	219	-
Topoyo	45	-	346	-
Karossa	139	-	328	-
<b>Kabupaten Mamuju Tengah/Mamuju Tengah Regency</b>	<b>184</b>	<b>-</b>	<b>1 315</b>	<b>-</b>

Lanjutan Tabel/*Continued Table* 5.1.2

Kecamatan <i>Subdistrict</i>	Cabai Rawit <i>Chili/Cayenne Pepper</i>		Kentang <i>Potato</i>	
	2020	2021*	2020	2021*
(1)	(6)	(7)	(8)	(9)
Pangale	276	599	-	-
Budong-budong	977	504	-	-
Tobadak	280	415	-	-
Topoyo	220	313	-	-
Karossa	291	570	-	-
<b>Kabupaten Mamuju Tengah Tengah/Mamuju Tengah Tengah Regency</b>	<b>2 044</b>	<b>2 401</b>	-	-

Lanjutan Tabel/*Continued Table* 5.1.2

Kecamatan <i>Subdistrict</i>	Kubis <i>Cabbage</i>		Tomat <i>Tomato</i>	
	2020	2021*	2020	2021*
(1)	(10)	(11)	(12)	(13)
Pangale	-	-	369	553
Budong-budong	-	-	294	478
Tobadak	-	-	376	452
Topoyo	-	-	97	74
Karossa	-	-	332	583
<b>Kabupaten Mamuju Tengah Tengah/Mamuju Tengah Tengah Regency</b>	<b>-</b>	<b>-</b>	<b>1 468</b>	<b>2 140</b>

Lanjutan Tabel/*Continued Table* 5.1.2

Kecamatan Subdistrict	Bawang Putih Garlic		"Kacang Panjang/ Long Beans (kw/ qui)"		"Ketimun/ Cucumber (kw/ qui)"	
	2020	2021 <sup>x</sup>	2020	2021 <sup>x</sup>	2020	2021 <sup>x</sup>
(1)	(14)	(15)	(16)	(17)	(18)	(19)
Pangale	-	-	327	572	395	496
Budong-budong	-	-	640	880	601	703
Tobadak	-	-	413	341	384	591
Topoyo	-	-	285	391	230	549
Karossa	-	-	492	510	456	296

Catatan/Note: ...

Sumber/Source: BPS, Statistik Pertanian Hortikultura SPH-SBS/BPS-Statistics Indonesia, Agricultural Statistic for Horticulture SPH-SBS

**Tabel**  
**Table** 5.1.3

**Luas Panen Tanaman Sayuran dan Buah-buahan Semusim Menurut Jenis Tanaman di Kabupaten Mamuju Tengah (ha), 2018–2021**  
**Harvested Area of Seasonal Vegetables and Fruits by Kind of Plant in Mamuju Tengah Regency (ha), 2018–2021**

Jenis Tanaman Kind of Plants	2019	2020	2021*
(1)	(3)	(4)	(5)
<b>Sayuran/Vegetables:</b>			
Bawang Merah/Shallots	1	7	-
Bawang Putih/Garlic	-	-	-
Cabai Besar/Chili/Big Chili	58	39	61
Cabai Rawit/Chili/Cayenne Pepper	54	58	76
Kentang/Potato	-	-	-
Kubis/Cabbage	-	-	-
Kacang Panjang/Long Beans	74	62	80
Ketimun/ Cucumber	53	46	59
<b>Buah–buahan/Fruits:</b>			
Semangka/ Watermelon	35	26	34
Tomat/ Tomato	62	40	57

Catatan/Note: ...

Sumber/Source: BPS, Statistik Pertanian Hortikultura SPH-SBS/BPS-Statistics Indonesia, Agricultural Statistic for Horticulture SPH-SBS

**Tabel**  
**Table** 5.1.4

**Produksi Tanaman Sayuran dan Buah-buahan Semusim Menurut Jenis Tanaman di Kabupaten Mamuju Tengah (kuintal), 2018–2021**  
*Production of Seasonal Vegetables and Fruits by Kind of Plant in Mamuju Tengah Regency (quintal), 2018–2021*

Jenis Tanaman <i>Kind of Plants</i>	2019	2020	2021*
(1)	(3)	(4)	(5)
<b>Sayuran/Vegetables:</b>			
Bawang Merah/ <i>Shallots</i>	27	184	-
Bawang Putih/ <i>Garlic</i>	0	0	-
Cabai Besar/ <i>Chili/Big Chili</i>	1 788	1 315	2 032
Cabai Rawit/ <i>Chili/Cayenne Pepper</i>	1 730	2 044	2 401
Kentang/ <i>Potato</i>	0	0	0
Kubis/ <i>Cabbage</i>	0	0	0
Kacang Panjang/ <i>Long Beans</i>	2 266	2 157	2 694
Ketimun/ <i>Cucumber</i>	1 906	2 066	2 635
<b>Buah–buahan/Fruits:</b>			
Semangka/ <i>Watermelon</i>	1 530	2 120	1 461
Tomat/ <i>Tomato</i>	1 989	1 468	2 140

Catatan/Note: ...

Sumber/Source: BPS, Statistik Pertanian Hortikultura SPH-SBS/BPS-Statistics Indonesia, *Agricultural Statistic for Horticulture SPH-SBS*

**Tabel**  
**Table** 5.1.5

**Luas Panen Tanaman Biofarmaka Menurut Kecamatan dan Jenis Tanaman di Kabupaten Mamuju Tengah (m<sup>2</sup>), 2020 dan 2021\***  
*Harvested Area of Medicinal Plants by Subdistrict and Kind of Plant in Mamuju Tengah Regency (m<sup>2</sup>), 2020 and 2021\**

Kecamatan Subdistrict	Jahe Ginger		Laos/Lengkuas Galanga		Kencur East Indian Galangal	
	2020	2021*	2020	2021*	2020	2021*
(1)	(2)	(3)	(4)	(5)	(6)	(7)
Pangale	-	-	-	-	-	-
Budong-budong	1 600	2 533	330	1 100	567	1 170
Tobadak	-	-	-	-	-	-
Topoyo	650	260	33	525	35	420
Karossa	-	-	-	-	-	-
<b>Kabupaten Mamuju Tengah Tengah/Mamuju Tengah Tengah Regency</b>	<b>2 250</b>	<b>2 793</b>	<b>363</b>	<b>1 625</b>	<b>602</b>	<b>1 590</b>



Lanjutan Tabel/*Continued Table* 5.1.5

Kecamatan <i>Subdistrict</i>	Kunyit <i>Turmeric</i>		Lidah Buaya/ Aloevera		Temulawak/ Java Turmeric	
	2020	2021 <sup>x</sup>	2020	2021 <sup>x</sup>	2020	2021 <sup>x</sup>
(1)	(8)	(9)	(10)	(11)	(12)	(13)
Pangale	-	-	-	-	-	-
Budong-budong	831	1 710	-	-	-	-
Tobadak	-	-	-	-	-	-
Topoyo	195	675	-	-	-	-
Karossa	-	-	-	-	-	-
<b>Kabupaten Mamuju Tengah Tengah/Mamuju Tengah Tengah Regency</b>	<b>1 026</b>	<b>2 385</b>	-	-	-	-

Catatan/*Note*: ...Sumber/*Source*: BPS, Statistik Pertanian Hortikultura SPH-TBF/*BPS-Statistics Indonesia, Agricultural Statistic for Horticulture SPH-TBF*

**Tabel** 5.1.6 **Produksi Tanaman Biofarmaka Menurut Kecamatan dan Jenis Tanaman di Kabupaten Mamuju Tengah (kg), 2020 dan 2021\***  
**Production of Medicinal Plants by Subdistrict and Kind of Plant in Mamuju Tengah Regency (kg), 2020 and 2021\***

Kecamatan Subdistrict	Jahe Ginger		Laos/Lengkuas Galanga		Kencur East Indian Galangal	
	2020	2021*	2020	2021*	2020	2021*
(1)	(2)	(3)	(4)	(5)	(6)	(7)
Pangale	-	-	-	-	-	-
Budong-budong	4 937	8 750	1 740	6 466	1 947	5 584
Tobadak	-	-	-	-	-	-
Topoyo	2 318	385	106	2 150	70	1 720
Karossa	-	-	-	-	-	-
<b>Kabupaten Mamuju Tengah/Mamuju Tengah Regency</b>	<b>7 255</b>	<b>9 135</b>	<b>1 846</b>	<b>8 616</b>	<b>2 017</b>	<b>7 304</b>

Lanjutan Tabel/*Continued Table* 5.1.6

Kecamatan <i>Subdistrict</i>	Kunyit <i>Turmeric</i>		Lidah Buaya/ Alovera		Temulawak/ Java Turmeric	
	2020	2021 <sup>x</sup>	2020	2021 <sup>x</sup>	2020	2021 <sup>x</sup>
(1)	(8)	(9)	(10)	(11)	(12)	(13)
Pangale	-	-	-	-	-	-
Budong-budong	3 914	6 435	-	-	-	-
Tobadak	-	-	-	-	-	-
Topoyo	822	2 749	-	-	-	-
Karossa	-	-	-	-	-	-
<b>Kabupaten Mamuju Tengah Tengah/Mamuju Tengah Tengah Regency</b>	<b>4 736</b>	<b>9 184</b>	-	-	-	-

Catatan/*Note*: ...

Sumber/*Source*: BPS, Statistik Pertanian Hortikultura SPH-TBF/BPS-*Statistics Indonesia, Agricultural Statistic for Horticulture SPH-TBF*

**Tabel** 5.1.7 **Luas Panen Tanaman Biofarmaka Menurut Jenis Tanaman di Kabupaten Mamuju Tengah (m<sup>2</sup>), 2018–2021**  
**Table** 5.1.7 **Harvested Area of Medicinal Plants by Kind of Plant in Mamuju Tengah Regency (m<sup>2</sup>), 2018–2021**

Jenis Tanaman Kind of Plants	2018	2019	2020	2021 <sup>x</sup>
(1)	(2)	(3)	(4)	(5)
Jahe/Ginger	4 393	3 775	2 250	2 793
Kencur/East Indian Galangal	680	547	602	1 590
Kunyit/Turmeric	2 389	1 610	1 026	2 385
Laos/Lengkuas/Galanga	1 027	460	363	1 625
Lidah Buaya/ Aloe vera	-	-	-	-
Temulawak/ Java Turmeric	-	-	-	-

Catatan/Note: ...

Sumber/Source: BPS, Statistik Pertanian Hortikultura SPH-TBF/BPS-Statistics Indonesia, Agricultural Statistic for Horticulture SPH-TBF

**Tabel 5.1.8** **Produksi Tanaman Biofarmaka Menurut Jenis Tanaman di Kabupaten Mamuju Tengah (kg), 2018–2021**  
**Production of Medicinal Plants by Kind of Plant in Mamuju Tengah Regency (kg), 2018–2021**

Jenis Tanaman Kind of Plants	2018	2019	2020	2021*
(1)	(2)	(3)	(4)	(5)
Jahe/Ginger	14 229	15 385	7 255	9 135
Kencur/East Indian Galangal	750	1 338	2 017	7 304
Kunyit/Turmeric	4 917	3 317	4 736	9 184
Laos/Lengkuas/Galanga	2 892	1 564	1 846	8 616
Lidah Buaya/ Aloe vera	-	-	-	-
Temulawak/ Java Turmeric	-	-	-	-

Catatan/Note: ...

Sumber/Source: BPS, Statistik Pertanian Hortikultura SPH-TBF/BPS-Statistics Indonesia, Agricultural Statistic for Horticulture SPH-TBF

**Tabel** 5.1.9 **Luas Panen Tanaman Hias Menurut Kecamatan dan Jenis Tanaman di Kabupaten Mamuju Tengah (m<sup>2</sup>), 2020 dan 2021<sup>x</sup>**  
**Harvested Area of Ornamental Plants by Subdistrict and Kind of Plant in Mamuju Tengah Regency (m<sup>2</sup>), 2020 and 2021<sup>x</sup>**

Kecamatan Subdistrict	Anggrek/ <i>Orchid</i>		Krisan/ <i>Chrysantemum</i>		Mawar/ <i>Rose</i>	
	2020	2021 <sup>x</sup>	2020	2021 <sup>x</sup>	2020	2021 <sup>x</sup>
(1)	(2)	(3)	(4)	(5)	(6)	(7)
Pangale	-	-	-	-	-	-
Budong-budong	-	-	-	-	-	-
Tobadak	-	-	-	-	-	-
Topoyo	-	-	-	-	-	-
Karossa	-	-	-	-	-	-
<b>Kabupaten Mamuju Tengah/Mamuju Tengah Regency</b>	-	-	-	-	-	-

Lanjutan Tabel/*Continued Table* 5.1.9

Kecamatan Subdistrict	Sedap Malam/ <i>Tuberose</i>		Melati/ <i>Jasmine</i>		Palem/ <i>Palm</i> (pohon/ <i>tree</i> )	
	2020	2021*	2020	2021*	2020	2021*
(1)	(8)	(9)	(10)	(11)	(12)	(13)
Pangale	-	-	-	-	-	-
Budong-budong	-	-	-	-	-	-
Tobadak	-	-	-	-	-	-
Topoyo	-	-	-	-	-	-
Karossa	-	-	-	-	-	-
<b>Kabupaten Mamuju Tengah Tengah/Mamuju Tengah Tengah Regency</b>	-	-	-	-	-	-

Catatan/*Note*: ...Sumber/*Source*: BPS, Statistik Pertanian Hortikultura SPH-TH/BPS-Statistics Indonesia, *Agricultural Statistik for Horticulture SPH-TH*

**Tabel** 5.1.10 **Produksi Tanaman Hias Menurut Kecamatan dan Jenis Tanaman di Kabupaten Mamuju Tengah (tangkai), 2020 dan 2021\***  
*Production of Ornamental Plants by Subdistrict and Kind of Plant in Mamuju Tengah Regency (stalks), 2020 and 2021\**

Kecamatan Subdistrict	Anggrek/ <i>Orchid</i>		Krisan/ <i>Chrysantemum</i>		Mawar/ <i>Rose</i>	
	2020	2021*	2020	2021*	2020	2021*
(1)	(2)	(3)	(4)	(5)	(6)	(7)
Pangale	-	-	-	-	-	-
Budong-budong	-	-	-	-	-	-
Tobadak	-	-	-	-	-	-
Topoyo	-	-	-	-	-	-
Karossa	-	-	-	-	-	-
<b>Kabupaten Mamuju Tengah Tengah/Mamuju Tengah Tengah Regency</b>	-	-	-	-	-	-



Lanjutan Tabel/*Continued Table* 5.1.10

Kecamatan <i>Subdistrict</i>	Sedap Malam/ <i>Tuberose</i>		Melati/ <i>Jasmine</i>		Palem/ <i>Palm</i> (pohon/ <i>tree</i> )	
	2020	2021*	2020	2021*	2020	2021*
(1)	(8)	(9)	(10)	(11)	(12)	(13)
Pangale	-	-	-	-	-	-
Budong-budong	-	-	-	-	-	-
Tobadak	-	-	-	-	-	-
Topoyo	-	-	-	-	-	-
Karossa	-	-	-	-	-	-
<b>Kabupaten Mamuju Tengah Tengah/Mamuju Tengah Tengah Regency</b>	-	-	-	-	-	-

Catatan/*Note*: ...Sumber/*Source*: BPS, Statistik Pertanian Hortikultura SPH-TH/*BPS-Statistics Indonesia, Agricultural Statistik for Horticulture SPH-TH*

**Tabel** 5.1.11 **Luas Panen Tanaman Hias Menurut Jenis Tanaman di Kabupaten Mamuju Tengah (m<sup>2</sup>), 2018–2021**  
**Table** 5.1.11 **Harvested Area of Ornamental Plants by Kind of Plant in Mamuju Tengah Regency (m<sup>2</sup>), 2018–2021**

Jenis Tanaman Kind of Plants	2018	2019	2020	2021 <sup>x</sup>
(1)	(2)	(3)	(4)	(5)
Anggrek/ <i>Orchid</i>	-	-	-	-
Krisan/ <i>Chrysantemum</i>	-	-	-	-
Mawar/ <i>Rose</i>	-	-	-	-
Sedap Malam/ <i>Tuberose</i>	-	-	-	-
Melati/ <i>Jasmine</i>	-	-	-	-
Palem/ <i>Palm</i>	-	-	-	-

Catatan/Note: ...

Sumber/Source: BPS, Statistik Pertanian Hortikultura SPH-TH/BPS-Statistics Indonesia, Agricultural Statistik for Horticulture SPH-TH

**Tabel** 5.1.12 **Produksi Tanaman Hias Menurut Jenis Tanaman di Kabupaten Mamuju Tengah (tangkai), 2018–2021**  
**Table** 5.1.12 **Production of Ornamental Plants by Kind of Plant in Mamuju Tengah Regency (stalks), 2018–2021**

Jenis Tanaman <i>Kind of Plants</i>	2018	2019	2020	2021 <sup>x</sup>
(1)	(2)	(3)	(4)	(5)
Anggrek/ <i>Orchid</i>	-	-	-	-
Krisan/ <i>Chrysantemum</i>	-	-	-	-
Mawar/ <i>Rose</i>	-	-	-	-
Sedap Malam/ <i>Tuberose</i>	-	-	-	-
Melati/ <i>Jasmine</i>	-	-	-	-
Palem/ <i>Palm</i>	-	-	-	-

Catatan/*Note*: ...

Sumber/*Source*: BPS, Statistik Pertanian Hortikultura SPH-TH/BPS-Statistics Indonesia, *Agricultural Statistik for Horticulture SPH-TH*

**Tabel** 5.1.13 **Produksi Buah-buahan Menurut Kecamatan dan Jenis Tanaman di Kabupaten Mamuju Tengah (kuintal), 2020 dan 2021\***  
**Table** 5.1.13 **Production of Fruits by Subdistrict and Kind of Plant in Mamuju Tengah Regency (kuintal), 2020 and 2021\***

Kecamatan Subdistrict	Mangga/Mango		Durian/Durian	
	2020	2021*	2020	2021*
(1)	(2)	(3)	(4)	(5)
Pangale	411	1 225	2 715	1 730
Budong-budong	246	589	2 080	1 195
Tobadak	627	8 258	2 896	8 751
Topoyo	469	1 239	9 180	18 681
Karossa	263	644	28 374	54 480
<b>Kabupaten Mamuju Tengah Tengah/Mamuju Tengah Regency</b>	<b>2 016</b>	<b>11 955</b>	<b>45 245</b>	<b>84 837</b>

Lanjutan Tabel/*Continued Table* 5.1.13

Kecamatan <i>Subdistrict</i>	Jeruk Siam/ <i>Orange/Tangerine</i>		Pisang/ <i>Banana</i>	
	2020	2021*	2020	2021*
(1)	(6)	(7)	(8)	(9)
Pangale	617	213	12 669	10 922
Budong-budong	1 329	921	31 303	29 604
Tobadak	3 224	1 855	12 183	12 686
Topoyo	76 603	151 579	236 850	339 007
Karossa	608	381	68 862	39 136
<b>Kabupaten Mamuju Tengah Tengah/Mamuju Tengah Regency</b>	<b>82 381</b>	<b>154 949</b>	<b>361 897</b>	<b>431 355</b>

Lanjutan Tabel/Continued Table 5.1.13

Kecamatan Subdistrict	Pepaya/Papaya		Salak/Snakefruit	
	2020	2021 <sup>x</sup>	2020	2021 <sup>x</sup>
(1)	(10)	(11)	(12)	(13)
Pangale	68	135	158	103
Budong-budong	87	240	24	77
Tobadak	179	192	8	15
Topoyo	381	611	3	-
Karossa	294	555	6	10
<b>Kabupaten Mamuju Tengah Tengah/Mamuju Tengah Regency</b>	<b>1 009</b>	<b>1 733</b>	<b>199</b>	<b>205</b>

Lanjutan Tabel/*Continued Table* 5.1.13

Kecamatan <i>Subdistrict</i>	Alpukat/ Avocado		Rambutan/ Rambutan	
	2020	2021*	2020	2021*
(1)	(10)	(11)	(12)	(13)
Pangale	131	237	9 135	7 172
Budong-budong	20	66	1 044	2 799
Tobadak	74	225	6 418	6 040
Topoyo	222	664	11 231	9 815
Karossa	-	-	3 698	2 880
<b>Kabupaten Mamuju Tengah Tengah/Mamuju Tengah Tengah Regency</b>	<b>447</b>	<b>1 192</b>	<b>31 526</b>	<b>28 706</b>

Catatan/*Note*: ...

Sumber/*Source*: BPS, Statistik Pertanian Hortikultura SPH-BST/*BPS-Statistics Indonesia, Agricultural Statistic for Horticulture SPH-BST*

**Tabel**  
**Table** 5.1.14

**Produksi Buah-Buahan dan Sayuran Tahunan Menurut Jenis Tanaman di Kabupaten Mamuju Tengah (kuintal), 2018–2021**  
*Production of Annual Fruits and Vegetables by Kind of Plant in Mamuju Tengah Regency (quintal), 2019–2021*

<b>Jenis Tanaman</b> <i>Kind of Plants</i>	<b>2019</b>	<b>2020</b>	<b>2021<sup>x</sup></b>
(1)	(3)	(4)	(5)
<b>Buah–Buahan/Fruits:</b>			
Alpukat/ <i>Avocado</i>	813	447	1 192
Belimbing/ <i>Star Fruit</i>	154	65	113
Duku/Langsat/Kokosan/ <i>Duku</i>	21 789	21 390	18 692
Durian/ <i>Durian</i>	41 355	45 245	84 837
Jambu Air/ <i>Water Apple</i>	999	510	683
Jambu Biji/ <i>Guava</i>	1 211	298	574
Jeruk Besar/ <i>Pomelo</i>	1 346	610	622
Jeruk Siam/Keprok/ <i>Orange/Tangerine</i>	152 722	82 381	154 949
Mangga/ <i>Mango</i>	18 087	2 016	11 955
Manggis/ <i>Mangosteen</i>	174	162	322
Nangka/Cempedak/ <i>Jackfruit</i>	41 316	21 823	18 790
Nenas/ <i>Pineapple</i>	1 048	771	1 225
Pepaya/ <i>Papaya</i>	1 413	1 009	1 733
Petai/ <i>Twisted Cluster Bean</i>	58	10	134
Pisang/ <i>Banana</i>	356 485	361 897	431 355
Rambutan/ <i>Rambutan</i>	61 609	31 526	28 706
Salak/ <i>Snakefruit</i>	452	199	205
Sawo/ Sapodilla/Sawo	2 000	562	648
Sirsak/ <i>Soursop</i>	314	189	503
Sukun/ <i>Breadfruit</i>	464	195	339

Catatan/Note: ...

Sumber/Source: BPS, Statistik Pertanian Hortikultura SPH–BST/BPS–Statistics Indonesia, *Agricultural Statistic for Horticulture SPH–BST*



## 5.2 PERKEBUNAN ESTATE CROPS

**Tabel 5.2.1** Luas Areal Tanaman Perkebunan Menurut Kecamatan dan Jenis Tanaman di Kabupaten Mamuju Tengah (ha), 2020 dan 2021<sup>x</sup>  
*Planted Area of Estate Crops by Subdistrict and Type of Crops in Mamuju Tengah Tengah Regency (ha), 2020 and 2021<sup>x</sup>*

Kecamatan Subdistrict	Kelapa Sawit/Oil Palm		Kelapa/Coconut	
	2020	2021 <sup>x</sup>	2020	2021 <sup>x</sup>
(1)	(2)	(3)	(4)	(5)
Pangale	2 259	2 719,21	324	324
Budong-budong	6 546	8 737,53	222	222
Tobadak	8 145	3 968,56	101	101
Topoyo	5 139	9 251,22	281	281
Karossa	12 032	11 482,62	520	520
<b>Kabupaten Mamuju Tengah/Mamuju Tengah Tengah Regency</b>	<b>34 121</b>	<b>36 159,14</b>	<b>1 447,50</b>	<b>1 447,50</b>

Lanjutan Tabel/*Continued Table* 5.2.1

Kecamatan Subdistrict	Karet/Rubber		Kopi/Coffee	
	2020	2021 <sup>x</sup>	2020	2021 <sup>x</sup>
(1)	(6)	(7)	(8)	(9)
Pangale	0	0	5	5
Budong-budong	0	0	0	0
Tobadak	0	0	26,5	26,50
Topoyo	0	0	0	0
Karossa	0	0	0	0
<b>Kabupaten Mamuju Tengah Tengah/Mamuju Tengah Regency</b>	<b>0</b>	<b>0</b>	<b>31,50</b>	<b>31,50</b>

Lanjutan Tabel/*Continued Table* 5.2.1

Kecamatan Subdistrict	Kakao/Cocoa		Tebu/Sugar cane	
	2020	2021 <sup>x</sup>	2020	2021 <sup>x</sup>
(1)	(10)	(11)	(12)	(13)
Pangale	431	431	0	0
Budong-budong	2 585	2 585	0	0
Tobadak	7 271	7 271	0	0
Topoyo	3 006	3 006	0	0
Karossa	1 558	1 558	0	0
<b>Kabupaten Mamuju Tengah Tengah/Mamuju Tengah Tengah Regency</b>	<b>14 851</b>	<b>14 851</b>	<b>0</b>	<b>0</b>

Lanjutan Tabel/*Continued Table 5.2.1*

Kecamatan <i>Subdistrict</i>	Teh/ <i>Tea</i>		Tembakau/ <i>Tobacco</i>	
	2020	2021 <sup>x</sup>	2020	2021 <sup>x</sup>
(1)	(14)	(15)	(16)	(17)
Pangale	0	0	0	0
Budong-budong	0	0	0	0
Tobadak	0	0	0	0
Topoyo	0	0	0	0
Karossa	0	0	0	0
<b>Kabupaten Mamuju Tengah Tengah/Mamuju Tengah Regency</b>	<b>0</b>	<b>0</b>	<b>0</b>	<b>0</b>

Sumber/*Source*: Dinas Pertanian dan Pangan Kabupaten Mamuju Tengah *Agriculture and Livestock Office of Mamuju Tengah*

**Tabel**  
**Table** 5.2.2

**Produksi Perkebunan Menurut Kecamatan dan Jenis  
Tanaman di Kabupaten Mamuju Tengah (ton), 2020 dan  
2021<sup>x</sup>**

*Production of Estate by Subdistrict and Type of Crops in*

Kecamatan Subdistrict	Kelapa Sawit/Oil Palm		Kelapa/Coconut	
	2020	2021 <sup>x</sup>	2020	2021 <sup>x</sup>
(1)	(2)	(3)	(4)	(5)
Pangale	1 793	7 834,06	186	187
Budong-budong	10 992	27 016,44	212	213
Tobadak	11 749	4 972,83	50	50
Topoyo	7 062	28 604,77	159	160
Karossa	10 451	22 482,14	289	288
<b>Kabupaten Mamuju Tengah/ Mamuju Tengah Tengah Regency</b>	<b>42 047</b>	<b>90 910,24</b>	<b>896</b>	<b>898</b>

Lanjutan Tabel/*Continued Table* 5.2.2

Kecamatan Subdistrict	Karet/Rubber		Kopi/Coffee	
	2020	2021 <sup>x</sup>	2020	2021 <sup>x</sup>
(1)	(6)	(7)	(8)	(9)
Pangale	0	0	0	0
Budong-budong	0	0	0	0
Tobadak	0	0	14	15
Topoyo	0	0	0	0
Karossa	0	0	0	0
<b>Kabupaten Mamuju Tengah Tengah/Mamuju Tengah Regency</b>	<b>0</b>	<b>0</b>	<b>14</b>	<b>15</b>

Lanjutan Tabel/*Continued Table* 5.2.2

Kecamatan <i>Subdistrict</i>	Kakao/ <i>Cocoa</i>		Tebu/ <i>Sugar cane</i>	
	2020	2021 <sup>x</sup>	2020	2021 <sup>x</sup>
(1)	(10)	(11)	(12)	(13)
Pangale	160	183	0	0
Budong-budong	1 276	1 500	0	0
Tobadak	3 500	4 700	0	0
Topoyo	1 087	1 700	0	0
Karossa	680	800	0	0
<b>Kabupaten Mamuju Tengah Tengah/Mamuju Tengah Tengah Regency</b>	<b>6 703</b>	<b>8 883</b>	<b>0</b>	<b>0</b>

Lanjutan Tabel/*Continued Table* 5.2.2

Kecamatan <i>Subdistrict</i>	Teh/ <i>Tea</i>		Tembakau/ <i>Tobacco</i>	
	2020	2021 <sup>x</sup>	2020	2021 <sup>x</sup>
(1)	(14)	(15)	(16)	(17)
Pangale	0	0	0	0
Budong-budong	0	0	0	0
Tobadak	0	0	0	0
Topoyo	0	0	0	0
Karossa	0	0	0	0
<b>Kabupaten Mamuju Tengah Tengah/Mamuju Tengah Regency</b>	<b>0</b>	<b>0</b>	<b>0</b>	<b>0</b>

Sumber/*Source*: Dinas Pertanian dan Pangan Kabupaten Mamuju Tengah *Agriculture and Livestock Office of Mamuju Tengah*



# BAB 06

Chapter

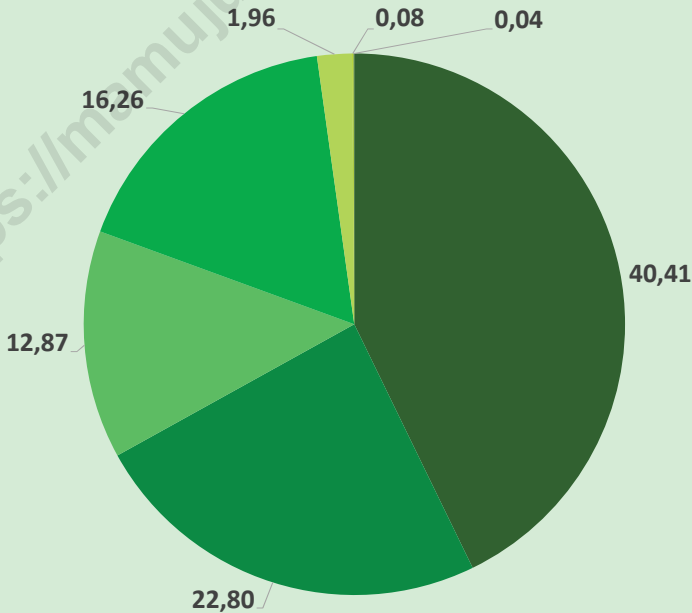
## PERTAMBANGAN DAN ENERGI

MINING AND ENERGY

### Jumlah Air Bersih Disalurkan di Kab. Mamuju Tengah

Number of Distributed  
Clean Water in Mamuju  
Tengah Regency

**774 180** m<sup>3</sup>



**PENJELASAN TEKNIS**

1. Industri manufaktur adalah suatu kegiatan ekonomi yang melakukan kegiatan mengubah suatu barang dasar secara mekanis, kimia, atau dengan tangan sehingga menjadi barang jadi/setengah jadi, dan atau barang yang kurang nilainya menjadi barang yang lebih tinggi nilainya, dan sifatnya lebih dekat kepada pemakai akhir. Termasuk dalam kegiatan ini adalah jasa industri dan pekerjaan perakitan.
2. Perusahaan atau usaha industri adalah suatu unit (kesatuan) usaha yang melakukan kegiatan ekonomi, bertujuan menghasilkan barang atau jasa, terletak pada suatu bangunan atau lokasi tertentu, dan mempunyai catatan administrasi tersendiri mengenai produksi dan struktur biaya serta ada seorang atau lebih yang bertanggung jawab atas usaha tersebut.
3. Klasifikasi industri yang umum digunakan berdasar kepada Klasifikasi Baku Lapangan Usaha Indonesia (KBLI). KBLI adalah klasifikasi lapangan usaha yang berdasar kepada International Standard Industrial Classification of All Economic Activities (ISIC) revisi 4 yang telah disesuaikan dengan kondisi Indonesia.
4. Industri manufaktur dikelompokkan ke dalam 4 golongan berdasarkan banyaknya

**TECHNICAL NOTES**

1. *Manufacturing industry is defined as an economic activity processing basic goods mechanically, chemicals or manually into final or intermediate goods. It is also defined as processing of lower value goods into higher value goods as final or intermediate products. The activities also include services for manufacturing and assembling.*
2. *A manufacturing establishment is defined as a production unit engaged in economic activity, producing goods or services, located in a building or in a certain location, keeping a business record concerning the production and cost structure, and having a person or more that are responsible to those activities.*
3. *The industrial classification generally used refers to the Klasifikasi Baku Lapangan Usaha Indonesia (KBLI). KBLI is classification of economic activities based on the International Standard Industrial Classification of All Economic Activities (ISIC rev 4) that has been modified according to the local condition in Indonesia.*
4. *Manufacturing industries are categorized into four groups, based on the number of employees: large scale manufacturing (100*

pekerja, yaitu: industri besar (100 orang pekerja atau lebih), industri sedang/menengah (20–99 orang pekerja), industri kecil (5–19 orang pekerja), dan industri mikro (1–4 orang pekerja).

5. Pelanggan adalah individu atau kelompok, baik rumah tangga, perusahaan atau institusi non profit yang membeli air bersih dari perusahaan air bersih.
6. Air disalurkan adalah volume air bersih dari perusahaan air bersih

*employees or more), medium scale manufacturing (20–99 employees), small scale manufacturing (5–19 employees), and micro industry (1–4 employees).*

5. *Customers are individuals or groups, whether household, company or non-profit institutions that buy water supply from water supply establishment.*
6. *Distributed water is the volume of water supply from water supply establishment.*

**ULASAN****DESCRIPTION****Energi**

Mayoritas kebutuhan listrik di Mamuju Tengah dipasok oleh PT. Perusahaan Listrik Negara (PLN). Meskipun sumber distribusi listrik tersebut berasal dari area Mamuju dan Pasangkayu, namun demikian jika diukur secara persentase sebagian besarnya masih berasal dari area Mamuju.

Produksi listrik di Mamuju Tengah tahun 2021 mencapai .... Kwh. Dari segi jumlah pelanggan, total .... telah menjadi pelanggan listrik PLN, atau dengan kata lain meningkat sekitar ... persen dibanding tahun 2020. Berdasarkan wilayah, jumlah pelanggan terbanyak berada di Kecamatan Tobadak dengan jumlah pelanggan .... rumah tangga.

Penyaluran air bersih di Kabupaten Mamuju Tengah masih dikelola oleh Dinas Pekerjaan Umum dan Perumahan Rakyat (PUPR). Volume air bersih yang disalurkan oleh Dinas PUPR tahun 2021 sebesar 77.418 m<sup>3</sup> dimana jumlah pelanggan terbanyak berada di Kecamatan Topoyo dengan 1076 pelanggan.

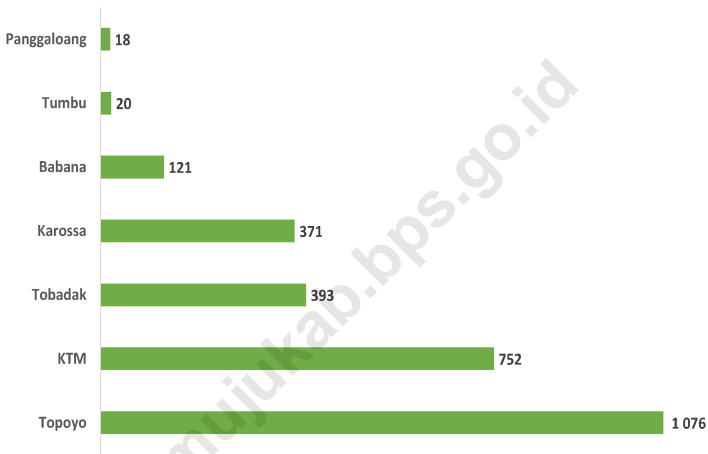
**Energy**

*The majority of electricity needs in Central Mamuju are supplied by PT. State Electricity Company (PLN). Even though the source of the electricity distribution comes from Mamuju and Pasangkayu areas, however, if measured in percentage terms, most of them still come from the Mamuju area.*

*Electricity production in Central Mamuju in 2021 reached .... Kwh. In terms of the number of customers, the total .... have become PLN electricity customers, or in other words it is increased about .... percent compared to 2020. By region, the largest number of customers is in Tobadak District with the number of customers .... households.*

*The distribution of clean water in Central Mamuju Mamuju Tengah Regency is still managed by the Public Works and Public Housing Agency (PUPR). The volume of clean water distributed by the PUPR Office in 2021 is 77,418 m<sup>3</sup> where the highest number of customers is in Topoyo District with 1076 customers.*

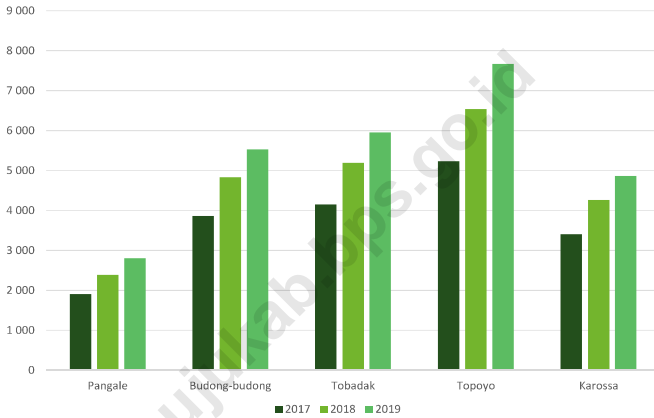
**Gambar 6.1** Jumlah Pelanggan Perusahaan Daerah Air Minum di Kabupaten Mamuju Tengah, 2021  
**Figures** *Number of Consumer of Regional Water Company in Mamuju Tengah Regency, 2021*



Sumber/Source : Perusahaan Daerah Air Minum (PDAM) Kabupaten Mamuju Tengah/ *Regional Water Company of Mamuju Tengah Regency*

**Gambar** 6.2  
**Figures**

**Banyaknya Pelanggan Listrik PT. PLN di Kabupaten Mamuju Tengah ,2017-2019**  
**Number of Consumers Electricity Company in Mamuju Tengah Regency ,2017-2019**



Sumber/Source : PT. PLN Rayon Mamuju Tengah / State Electricity Company of Mamuju Tengah District

**Tabel**  
**Table 6.1**

**Daya Terpasang, Produksi, dan Distribusi Listrik PT. PLN (Persero) pada Cabang/Ranting PLN Menurut Kecamatan di Kabupaten Mamuju Tengah, 2017-2021**  
***Installed Electricity Power, Production, and Distribution of PT. PLN (Persero) at PLN Branch by Subdistrict in Mamuju Tengah Regency, 2021***

Tahun	Daya Terpasang <i>Installed Electricity Power (KW)</i>	Produksi Listrik <i>Electricity Production (KWh)</i>	Listrik Terjual <i>Electricity Sold (KWh)</i>	Dipakai Sendiri <i>Own Used (KWh)</i>	Susut/Hilang <i>Shrinkage/Lost (KWh)</i>
(1)	(2)	(3)	(4)	(5)	(6)
2017	21 609	22 213 463	20 494 861	2 830	1 715 772
2018	26 749	28 336 717	26 026 592	...	2 310 125
2019	31 991	37 549 780	30 548 621	24 445	6 976 714
2020	...	...	...	...	...
2021	...	...	...	...	...

Catatan/Note: ...

Sumber/Source: PT. PLN Rayon Mamuju Tengah / *State Electricity Company of Mamuju Tengah District*

**Tabel**  
**Table** 6.2**Jumlah Pelanggan Listrik Menurut Kecamatan di  
Kabupaten Mamuju Tengah, 2017–2021**  
**Number of Electricity Customers by Subdistrict in Mamuju  
Tengah Regency, 2017–2021**

<b>Kecamatan Subdistrict</b>	<b>2017</b>	<b>2018</b>	<b>2019</b>	<b>2020</b>	<b>2021</b>
(1)	(2)	(3)	(4)	(5)	(6)
Pangale	1 908	2 385	2 798	...	...
Budong-budong	3 863	4 829	5 530	...	...
Tobadak	4 152	5 190	5 954	...	...
Topoyo	5 232	6 540	7 671	...	...
Karossa	3 409	4 261	4 864	...	...
<b>Kabupaten Mamuju Tengah/ Mamuju Tengah Regency</b>	<b>18 564</b>	<b>23 205</b>	<b>26 817</b>	...	...

Catatan/Note: ...

Sumber/Source: PT. PLN Rayon Mamuju Tengah/ State Electricity Company of Mamuju Tengah




**Tabel**  
**Table** 6.3**Jumlah Pelanggan dan Air yang Disalurkan Menurut SPAM di Kabupaten Mamuju Tengah, 2021**  
**Number of Customers and Distributed Water by SPAM in Mamuju Tengah Regency, 2021**

SPAM SPAM	Pelanggan Number of Customers	Air Disalurkan Distributed Water (m <sup>3</sup> )	Nilai Value (Rp)
(1)	(2)	(3)	(4)
Topoyo	1 076	357 180	1 590 371 000
KTM	752	201 522	1 098 666 000
Tobadak	393	113 740	483 095 000
Karossa	371	143 705	532 661 000
Babana	121	17 326	1 364 000
Tumbu	20	697	-
Panggaloang	18	347	-
<b>Kabupaten Mamuju Tengah/ Mamuju Tengah Regency</b>	<b>2 743</b>	<b>883 887</b>	<b>3 271 457 000</b>

Catatan/Note: ...

Sumber/Source: Perusahaan Daerah Air Minum (PDAM) Kabupaten Mamuju Tengah/ *Regional Water Company of Mamuju Tengah Regency*

## Data Pariwisata Kab. Mamuju Tengah *Tourism Data in Mamuju Tengah Regency*



**44 906**

Wisatawan  
Domestik/  
domestic  
Visitors

**63**

Rumah Makan/  
Restaurant



**73**

Objek  
Wisata/  
Tourist  
Attraction



**PENJELASAN TEKNIS**

1. Usaha penyediaan akomodasi adalah usaha yang menyediakan pelayanan penginapan yang dapat dilengkapi dengan pelayanan pariwisata lainnya. Usaha penyediaan akomodasi dapat berupa hotel, villa, pondok wisata, bumi perkemahan, persinggahan karavan, dan akomodasi lainnya yang digunakan untuk tujuan pariwisata.
2. Hotel adalah penyediaan akomodasi secara harian berupa kamar-kamar di dalam satu bangunan yang dapat dilengkapi dengan jasa pelayanan makan dan minum, kegiatan hiburan dan atau fasilitas lainnya. Hotel terdiri dari hotel berbintang dan hotel non-bintang.

**TECHNICAL NOTES**

1. *The business of providing accommodation is a business that provides specialty services that can be equipped with other tourism services. It includes hotel, villa, cottage, camping, caravan stop, and other accommodation that are used for tourism purposes.*
2. *Hotel is a daily supply of accommodation rooms within a building which can be equipped with eating and drinking services, entertainment activities and/or other facilities. Hotel consists of a classified hotel and a non-classified hotel.*

<https://mamujukab.bps.go.id>

**ULASAN**

Sebagai salah satu unsur penunjang pariwisata, kuliner merupakan hal yang wajib ada dan kehadirannya juga menjadi ciri khas daerah tempat wisata yang dikunjungi. pada tahun 2021, jumlah rumah makan/restoran di Mamuju Tengah yang terdaftar pada Dinas Pariwisata Kabupaten Mamuju tengah ada sebanyak 63.

Sejak tahun 2018, belum ada wisatawan mancanegara yang berkunjung ke Mamuju Tengah. Sementara itu, jumlah kedatangan wisatawan domestik pada tahun 2021 tercatat sebanyak 44.906 orang. Jumlah ini meningkat signifikan dibanding tahun 2020 yakni hanya 17.608 orang.

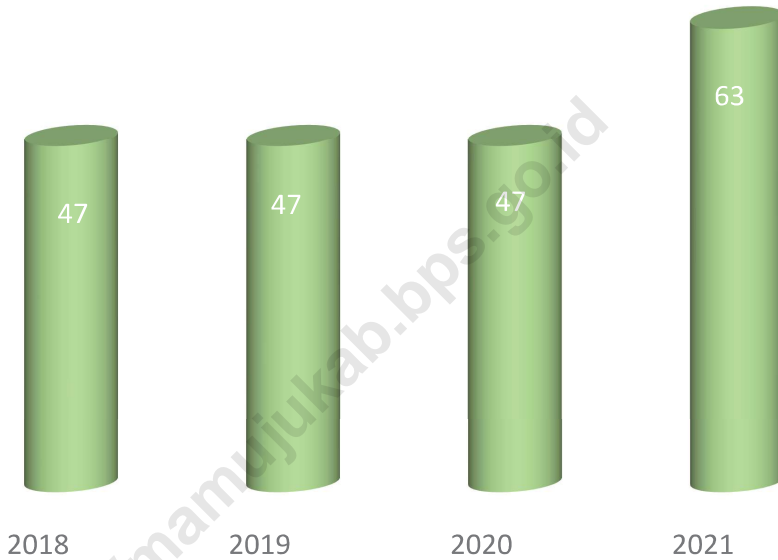
**DESCRIPTION**

*As one of the supporting elements of tourism, culinary is a must and its presence also become a characteristic of the tourism site. in 2021, the number of restaurants in Mamuju Tengah that are registered in the Mamuju tengah Regency Tourism Office are 63 restaurants.*

*Since 2018, no foreign tourists have visited Mamuju Tengah. Meanwhile, the number of domestic tourist arrivals in 2021 was recorded at 44,906 people. This number increased significantly compared to 2020, which was only 17,608 people.*

**Gambar** 7.1  
**Figures**

**Jumlah Rumah Makan/Restoran Menurut Kecamatan di Kabupaten Mamuju, 2018–2021**  
*Number of Restaurants by Subdistrict in Mamuju Regency, 2018–2021*

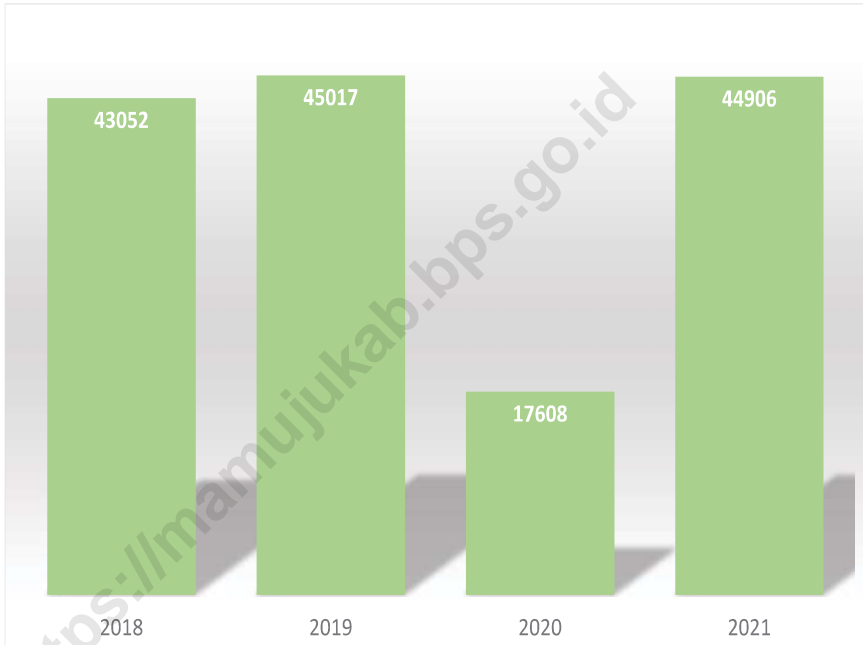


Catatan/Note: ...

Sumber/Source: Dinas Kebudayaan dan Pariwisata Kab Polewali Mandar / *Tourism and Culture Office of Polewali Mandar Regency*

**Gambar** 7.2  
**Figures**

**Jumlah Wisatawan Mancanegara dan Domestik di  
Kabupaten Mamuju Tengah, 2018-2021**  
*Number of International and Domestic Visitors in Mamuju  
Tengah Regency, 2018-2021*



Catatan/Note: ...

Sumber/Source: Dinas Pemuda, Olahraga, dan Pariwisata Kabupaten Mamuju/ *Tourism, Sports and Youth Office of Mamuju Regency*

**Tabel**  
**Table** 7.1**Jumlah Rumah Makan/Restoran Menurut Kecamatan di Kabupaten Mamuju, 2018–2021**  
**Number of Restaurants by Subdistrict in Mamuju Regency, 2018–2021**

Kecamatan Subdistrict	2018	2019	2020	2021
(1)	(2)	(3)	(4)	(5)
Pangale	2	2	2	2
Budong-budong	3	3	3	3
Tobadak	12	12	9	11
Topoyo	18	18	19	31
Karossa	12	12	14	16
<b>Kabupaten Mamuju Tengah/ Mamuju Tengah Regency</b>	<b>47</b>	<b>47</b>	<b>47</b>	<b>63</b>

Catatan/Note: ...

Sumber/Source: Dinas Kebudayaan dan Pariwisata Kab Polewali Mandar / *Tourism and Culture Office of Polewali Mandar Regency*



**Tabel** 7.2  
**Table**

**Jumlah Wisatawan Mancanegara dan Domestik di  
Kabupaten Mamuju Tengah, 2018-2021**  
*Number of International and Domestic Visitors in Mamuju  
Tengah Regency, 2018-2021*

Wisatawan/Visitors	2018	2019	2020	2021
(1)	(2)	(3)	(4)	(5)
M mancanegara/international	-	-	-	-
Domestik/domestic	43 052	45 017	17 608	44 906
<b>Kabupaten Mamuju Tengah/ Mamuju Tengah Regency</b>	<b>43 052</b>	<b>45 017</b>	<b>17 608</b>	<b>44 906</b>

Catatan/Note: ...

Sumber/Source: Dinas Pemuda, Olahraga, dan Pariwisata Kabupaten Mamuju/ *Tourism, Sports and Youth Office of Mamuju Regency*

**Tabel**  
**Table 7.3****Jumlah Objek Wisata Menurut Jenis Wisata dan Kecamatan di Kabupaten Mamuju Tengah, 2021**  
**Number of Tourism Attraction by Type of Tourism and Subdistrict in Mamuju Tengah Regency, 2021**

<b>Kecamatan Subdistrict</b>	<b>Wisata Alam Natural Tourism</b>	<b>Wisata Bahari Marine Tourism</b>	<b>Wisata Buatan Artificial Tourism</b>	<b>Wisata Budaya Culture Ture</b>	<b>Jumlah Total</b>
(1)	(2)	(3)	(4)	(5)	(6)
Pangale	-	3	1	1	5
Budong-budong	3	3	2	1	9
Tobadak	6	-	5	1	12
Topoyo	5	5	2	4	16
Karossa	17	12	1	1	31
<b>Kabupaten Mamuju Tengah/ Mamuju Tengah Regency</b>	<b>31</b>	<b>23</b>	<b>11</b>	<b>8</b>	<b>73</b>

Catatan/Note: -

Sumber/Source: Dinas Pariwisata, Pemuda, dan Olahraga Kabupaten Mamuju Tengah/Tourism, Youth, and Sports Office of Mamuju Tengah Regency

**Tabel**  
**Table** 7.4

**Daftar Nama Objek Wisata Menurut Kecamatan di  
Kabupaten Mamuju Tengah, 2021**  
*List of Tourism Object Names by District in Mamuju Tengah  
Regency, 2021*

<b>Kecamatan Subdistrict</b>	<b>Nama Objek Wisata Object Names</b>	
(1)	(2)	
Pangale	<ol style="list-style-type: none"> <li>1. Kawasan Wisata Agro Perkebunan Jeruk</li> <li>2. Pantai Karama</li> <li>3. Pantai Kombiling</li> </ol>	<ol style="list-style-type: none"> <li>4. Pantai Polo Pantai</li> <li>5. Situs Batu Sikendeng</li> </ol>
Budong-budong	<ol style="list-style-type: none"> <li>1. Air Terjun Salansang</li> <li>2. Dermaga Babana</li> <li>3. Goa Nenek Pulo</li> <li>4. Goa Tambulung</li> <li>5. Pantai Babana</li> </ol>	<ol style="list-style-type: none"> <li>6. Pantai Kire</li> <li>7. Pantai Lumu</li> <li>8. Pemancingan Ikan Babana</li> <li>9. Senjata Meriam</li> </ol>
Tobadak	<ol style="list-style-type: none"> <li>1. Agro Wisata Durian</li> <li>2. Agro Wisata Kebun Pisang</li> <li>3. Air Terjun Batu Parigi</li> <li>4. Air Terjun Girimulya</li> <li>5. Air Terjun Hako</li> <li>6. Air Terjun Lumut</li> </ol>	<ol style="list-style-type: none"> <li>7. Air Terjun Salumoni</li> <li>8. Benteng Kayu Mangiwang</li> <li>9. Kawasan Ekowisata Pulau Pisang Sungai Budong-budong</li> <li>10. Kawasan Wisata Agro</li> <li>11. Kota Terpadu Mandiri (KTM)</li> </ol>
Topoyo	<ol style="list-style-type: none"> <li>1. Agro Wisata Buah Naga</li> <li>2. Air Terjun Kalando</li> <li>3. Air Terjun Mario Pulana</li> <li>4. Air Terjun Salumabulang</li> <li>5. Air Terjun Salumalabbu</li> <li>6. Alun-alun Topoyo</li> <li>7. Goa Mona Moni</li> <li>8. Kuburan Tua Tosalama</li> </ol>	<ol style="list-style-type: none"> <li>9. Masjid Tua</li> <li>10. Pantai Batu Meana</li> <li>11. Pantai Batu Rede</li> <li>12. Pantai Dato</li> <li>13. Pantai Patulana Ujung</li> <li>14. Pantai Tumbu</li> <li>15. Rumah Adat Tangkau</li> <li>16. Sumur Wai Tumbur</li> </ol>

Lanjutan Tabel/*Continued Table 7.4*

Kecamatan <i>Subdistrict</i>	Nama Objek Wisata <i>Object Names</i>
(1)	(2)
Karossa	1. Air Terjun Anjalili 2. Air Terjun Bidadari 3. Air Terjun Butan Indah 4. Air Terjun Kampaja 5. Air Terjun Langgio 6. Air Terjun Lara 7. Air Terjun Manissi 8. Air Terjun Mora 9. Air Terjun Piokedi 10. Air Terjun Popenga 11. Air Terjun Salu Patagang 12. Air Terjun Salubarana 13. Air Terjun Salubiro 14. Air Terjun Sejati 15. Air Terjun Tanete Letter 16. Batu Taimanu 17. Goa Lesang Pembuni 18. Goa Pio Kedi Tujuh Pintu 19. Gooa Kalong 20. Kawasan Maleo Tanjung Patagang 21. Kawasan Penyu Tanjung Patagang 22. Kolam Permandian 23. Pantai Anggaleha 24. Pantai Batu Karampuang 25. Pantai Kalia 26. Pantai Kambunong 27. Pantai Karossa 28. Pantai Lara 29. Pantai Salubiro 30. Pulau Kambunong 31. Pulau Toposse 32. Wisata Manggrove

Catatan/Note: -

Sumber/Source: Dinas Pariwisata, Pemuda, dan Olahraga Kabupaten Mamuju Tengah/*Tourism, Youth, and Sports Office of Mamuju Tengah Regency*

# BAB 08

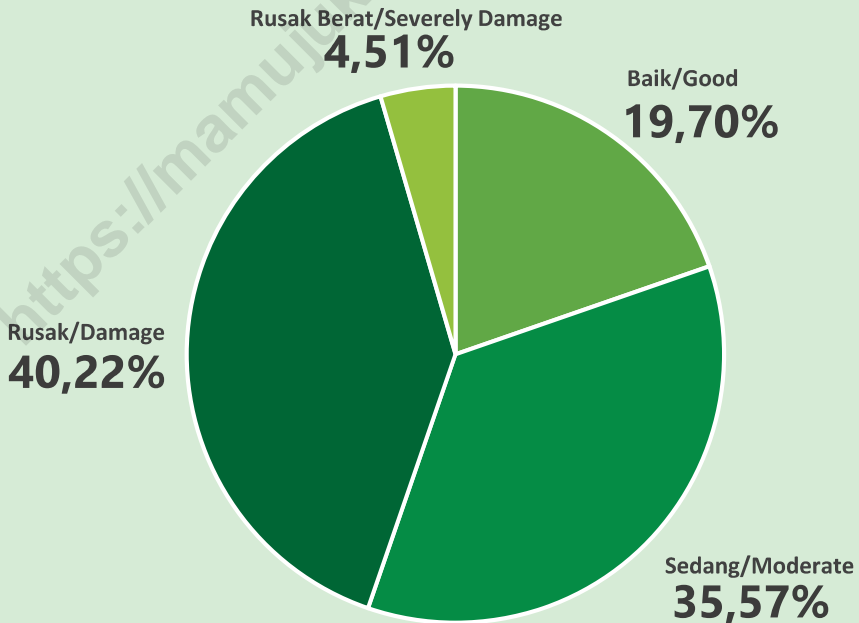
Chapter

## TRANSPORTASI DAN KOMUNIKASI TRANSPORTATION AND COMMUNICATION

### Jumlah Moda Transportasi Darat Angkutan Penumpang Kab. Mamuju Tengah

*Number of Registered Motor Vehicles of Passenger Transportation in Mamuju Tengah Regency*

**46** unit  
units



**PENJELASAN TEKNIS**

1. Jalan Nasional merupakan jalan arteri dan jalan kolektor dalam sistem jaringan jalan primer yang menghubungkan antar ibukota provinsi, dan jalan strategis nasional, serta jalan tol.
2. Jalan Provinsi merupakan jalan kolektor dalam sistem jaringan primer yang menghubungkan ibukota provinsi dengan ibukota kabupaten/kota, atau antaribukota kabupaten/kota, dan jalan strategis provinsi.
3. Jalan Kabupaten merupakan jalan lokal dalam sistem jaringan primer yang tidak termasuk pada jalan nasional dan jalan provinsi, yang menghubungkan ibukota kabupaten dengan ibukota kecamatan, antar ibukota kecamatan, ibukota kabupaten dengan pusat kegiatan lokal, antarpusat kegiatan lokal, serta jalan umum dalam sistem jaringan jalan sekunder dalam wilayah kabupaten, dan jalan strategis kabupaten.
4. Jalan Aspal adalah jalan yang permukaannya dilapisi aspal.
5. Jalan Kerikil adalah jalan yang permukaannya telah diperkeras dan dilapisi kerikil.
6. Jalan Tanah adalah jalan yang belum diperkeras dan masih terdiri atas lapisan tanah biasa.
7. Jalan Baik adalah jalan yang dapat dilalui oleh kendaraan dengan kecepatan 60 km per jam dan

**TECHNICAL NOTES**

1. *State Road is an arterial road and collector road in the primary road network system connecting between the provincial capital, the national strategic roads, and highways.*
2. *Provincial Road is a collector road in the primary road network system connecting the provincial capital with the district capital, or between the district capital, and provincial strategic roads.*
3. *District Road is a local road in the primary road network system that is not included on the national roads and provincial roads, which connects the district capital by subdistrict, among subdistrict capital, district capital with local activity centers, inter local activity centers, and public road in the network system of secondary roads in the district, and district strategic roads.*
4. *Asphalt Road is road that its surface coated by asphalt.*
5. *Gravel Road is road that its surface was ossified and coated by gravel.*
6. *Soiled Road is road that hasn't ossified yet and still consist is ordinary soil.*
7. *Good Road is road that can be passed through by vehicle with speed 60 km per hour and up to*

- selama 2 tahun mendatang tanpa pemeliharaan pada pengerasan jalan.
8. Jalan Sedang adalah jalan yang dapat dilalui oleh kendaraan dengan kecepatan 40-60 km per jam selama 1 tahun tanpa pemeliharaan pada pengerasan jalan.
  9. Jalan Rusak adalah jalan yang dapat dilalui oleh kendaraan dengan kecepatan 20-40 km per jam dan perlu perbaikan pondasi jalan.
  10. Jalan Rusak Berat adalah jalan yang dapat dilalui oleh kendaraan dengan kecepatan 0-20 km per jam.
  11. Kantor Pos adalah tempat pemberi pelayanan komunikasi tertulis dan atau surat elektronik, layanan paket, layanan logistik, layanan transaksi keuangan, dan layanan keagenan pos untuk kepentingan umum.
- next two year without maintenance on road ossification.*
8. *Moderate Road is road that can be passed through by vehicle with speed 40-60 km per hour and up to next year without maintenance on road ossification.*
  9. *Damaged Road is road that can be passed through by vehicle with speed 20-40 km per hour and needs to repair road.*
  10. *Seriously Damaged Road is road that can be passed through by vehicle with speed 0-20 km per hour.*
  11. *Post Office is a service provider facility of written communication and or electronic mail, parcel service, logistics services, financial transaction services, and postal services to the public.*

**ULASAN****DESCRIPTION****Transportasi**

Jalan merupakan sarana angkutan darat yang penting untuk kegiatan perekonomian. Tersedianya jalan yang berkualitas akan memperlancar roda perekonomian melalui mobilitas dan arus rantai pasok dengan menghubungkan suatu daerah ke daerah yang lain.

Panjang jalan di Kabupaten Mamuju Tengah pada Tahun 2021 mencapai 618,98 kilometer. Berdasarkan kewenangan, 104,71 diantaranya kilometer merupakan jalan negara, 48,39 kilometer jalan provinsi dan 465,88 kilometer merupakan jalan kabupaten. Dari total panjang jalan kabupaten tersebut, hanya 19,70 persen jalan dengan kondisi baik, 35,57 persen kondisi sedang, 40,22 persen kondisi rusak dan sisanya 4,51 persen kondisi rusak berat.

**Transportation**

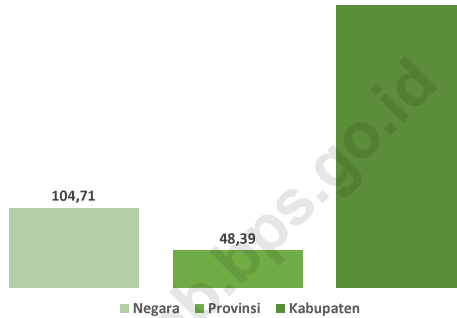
*Roads are important infrastructures in supporting economic activities. The availability of good quality roads will facilitate the "economy wheel" through mobility and supply chain flows by connecting one area to another.*

*The total length of Mamuju Tengah Regency roads in 2021 reached 618,98 kilometers. About 104.71 km of the roads was under state responsibility, 48.39 km under provincial responsibility, and the rest was 465.88 km under regency responsibility. From the total length of regency roads, only 19,70 percent are in good condition, 35,57 percent are in moderate condition, 40,22 percent are in damaged condition and the remaining 4,51 percent are in severe condition.*



**Gambar** 8.1  
**Figures**

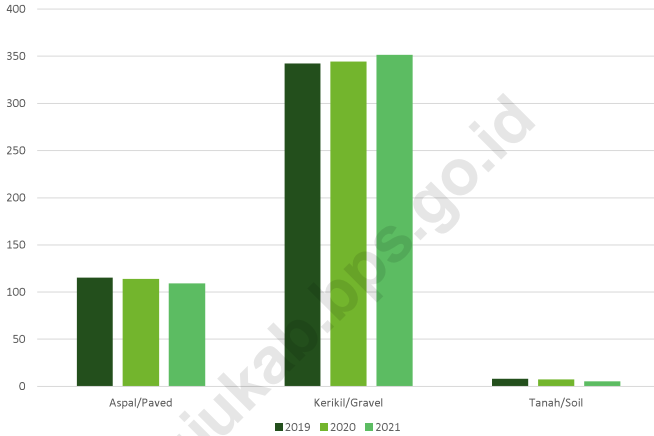
**Panjang Jalan Menurut Tingkat Kewenangan Pemerintahan di Kabupaten Mamuju Tengah (km), 2021**  
**Length of Road by Level of Government Authority in Mamuju Tengah Regency (km), 2021**



Sumber/Source : Dinas Pekerjaan Umum Kabupaten Mamuju Tengah/Public Work Office of Mamuju Tengah Regency

**Gambar** 8.2  
**Figures**

**Panjang Jalan Menurut Jenis Permukaan Jalan di Kabupaten Mamuju Tengah (km), 2019-2021**  
***Length of Road by Type of Road Surface in Mamuju Tengah Regency (km), 2019-2021***



Sumber/Source : Dinas Pekerjaan Umum Kabupaten Mamuju Tengah/Public Work Office of Mamuju Tengah Regency

## 8.1 TRANSPORTASI TRANSPORTATION

**Tabel 8.1.1 Panjang Jalan<sup>1</sup> Menurut Tingkat Kewenangan Pemerintahan di Kabupaten Mamuju Tengah (km), 2019–2021**  
**Length of Roads<sup>1</sup> by Level of Government Authority in Mamuju Tengah Regency (km), 2019–2021**

<b>Tingkat Kewenangan Pemerintahan</b> <i>Level of Government Authority</i>	<b>2019</b>	<b>2020</b>	<b>2021</b>
(1)	(2)	(3)	(4)
Negara <sup>2</sup> /State <sup>2</sup>	104,71	104,71	104,71
Provinsi/Province	48,39	48,39	48,39
Kabupaten/Kota <i>Regency/Municipality</i>	465,88	465,88	465,88
<b>Jumlah/Total</b>	<b>570,59</b>	<b>570,59</b>	<b>570,59</b>

Catatan/Note: <sup>1</sup> Data tidak termasuk panjang jalan tol/*Excluding toll road*

<sup>2</sup> Berdasarkan Keputusan Menteri Pekerjaan Umum dan Perumahan Rakyat No. 248/KPTS/M/2016/*Based on Public Work and Public Housing Ministerial Decree No. 248/KPTS/M/2016*

Sumber/Source: Dinas Pekerjaan Umum Kabupaten Mamuju Tengah/*Public Work Office of Mamuju Tengah Regency*

**Tabel**  
**Table** 8.1.2

**Panjang Jalan Menurut Jenis Permukaan Jalan di  
Kabupaten Mamuju Tengah (km), 2019–2021**  
*Length of Roads by Type of Road Surface in Mamuju Tengah  
Regency (km), 2019–2021*

Jenis Permukaan Jalan <i>Type of Road Surface</i>	2019	2020	2021
(1)	(2)	(3)	(4)
Aspal/ <i>Paved</i>	115,31	114,08	109,16
Kerikil/ <i>Gravel</i>	342,56	344,20	351,52
Tanah/ <i>Soil</i>	8,10	7,60	5,20
Lainnya/ <i>Others</i>	-	-	-
<b>Jumlah/Total</b>	<b>465,88</b>	<b>465,88</b>	<b>465,88</b>

Catatan/Note: ...

Sumber/Source: Dinas Pekerjaan Umum Provinsi Sulawesi Barat/*Public Work Office of Sulawesi Barat Province*

**Tabel 8.1.3 Panjang Jalan Menurut Kondisi Jalan di Kabupaten Mamuju Tengah (km), 2019–2021**  
**Table 8.1.3 Length of Roads by Condition of Roads in Mamuju Tengah Regency (km), 2019–2021**

Kondisi Jalan Condition of Roads	2019	2020	2021
(1)	(2)	(3)	(4)
Baik/Good	101,73	98,18	91,78
Sedang/Moderate	109,22	112,62	165,72
Rusak/Damage	203,9	225,54	187,37
Rusak Berat/Severely Damage	51,84	32,54	20,99
<b>Jumlah/Total</b>	<b>465,88</b>	<b>465,88</b>	<b>465,88</b>

Catatan/Note: ...

Sumber/Source: Dinas Pekerjaan Umum Provinsi Sulawesi Barat/Public Work Office of Sulawesi Barat Province

## 8.2 KOMUNIKASI COMMUNICATION

**Tabel 8.2.1** Jumlah Kantor Pos Pembantu Menurut Kecamatan di Kabupaten Mamuju Tengah, 2018–2021  
*Number of Post Offices Subsidiaries by Subdistrict in Mamuju Tengah Regency, 2018–2021*

Kecamatan Subdistrict	2018	2019	2020	2021
(1)	(2)	(3)	(4)	(5)
Pangale	-	-	-	-
Budong-budong	-	-	-	-
Tobadak	1	1	1	1
Topoyo	-	-	-	-
Karossa	1	1	1	1
<b>Kabupaten Mamuju Tengah/ Mamuju Tengah Regency</b>	<b>2</b>	<b>2</b>	<b>2</b>	<b>2</b>

Catatan/Note: ...

Sumber/Source: Masing-masing PT Pos/Each Post Office at Mamuju

# BAB 09

Chapter

## PERBANKAN, KOPERASI, DAN HARGA-HARGA BANKING, COOPERATIVE, DAN PRICES

### Jumlah Koperasi Kab Mamuju Tengah

*Number of Cooperative  
in Mamuju Tengah  
Regency*

**155** unit  
units

Menurut Status  
*by Type of Status*

**71**

**Koperasi Aktif**  
*Active Cooperative*

**84**

**Koperasi Tidak Aktif**  
*Non Active Cooperative*

Menurut Jenis Koperasi  
*by Kind of Cooperative*

**19** KUD

**1** KPRI

**1** KOPKAR

**4** KOPPAS

**134** Lainnya

**PENJELASAN TEKNIS**

1. Realisasi Penerimaan dan Pengeluaran Pemerintah Kabupaten adalah realisasi/perhitungan APBD Kabupaten pada tiap tahun anggaran.
2. Pendapatan Daerah terdiri atas:
  - a. Pendapatan Asli Daerah
  - b. Dana Perimbangan
  - c. Lain-lain Pendapatan yang Sah
3. Pendapatan Asli Daerah (PAD) adalah pendapatan yang diperoleh daerah yang dipungut berdasarkan peraturan daerah sesuai dengan peraturan perundang-undangan, guna keperluan daerah yang bersangkutan dalam membiayai kegiatannya.
4. Dana Perimbangan adalah dana yang bersumber dari pendapatan APBN yang dialokasikan kepada Daerah untuk mendanai kebutuhan daerah dalam rangka pelaksanaan desentralisasi.
5. Lain-lain Pendapatan yang Sah adalah pendapatan lainnya dari pemerintah pusat dan atau dari instansi pusat, serta dari daerah lainnya.
6. Belanja Daerah terdiri atas :
  - a. Belanja Tidak Langsung
  - b. Belanja Langsung
7. Belanja Tidak Langsung adalah bagian belanja pegawai, belanja bunga, belanja subsidi, belanja hibah, belanja bantuan

**TECHNICAL NOTES**

1. *Actual Revenue and Expenditure of Regency Government is the Regency budget calculations for every fiscal year.*
2. *Revenue consists of:*
  - a. *Original Local Government Revenue*
  - b. *Balanced Budget*
  - c. *Other Legal Revenue*
3. *Original Local Government Revenue is revenue that withheld based on local regulations in accordance with the legislation, for the purposes of financing their activities.*
4. *Balanced Budget is the fund coming from the state budget that allocated to regions to fund their needs in the context of decentralization.*
5. *Other Legal Revenue is other income that coming from the central government and or from the central agencies, as well as from other local government.*
6. *Local Government Expenditure consist of:*
  - a. *Indirect Expenditure*
  - b. *Direct Expenditure*
7. *Indirect Expenditure is part of personnel expenditure, interest expenditure, subsidies expenditure, grant expenditure, social assistance expenditure, sharing fund expenditure, financial*



sosial, belanja bagi hasil, belanja bantuan keuangan dan pengeluaran tidak terduga, yang dianggarkan tidak terkait langsung dengan pelaksanaan program dan kegiatan.

8. Belanja Langsung adalah bagian belanja pegawai, belanja barang dan jasa, serta belanja modal yang dianggarkan terkait secara langsung dengan pelaksanaan program dan kegiatan.
9. Pembiayaan Daerah adalah setiap penerimaan yang perlu dibayar kembali dan/atau pengeluaran yang akan diterima kembali, baik pada tahun anggaran yang bersangkutan maupun tahun-tahun anggaran berikutnya. Pembiayaan neto merupakan selisih antara penerimaan pembiayaan dengan pengeluaran pembiayaan.
10. Indeks Harga Konsumen dihitung berdasarkan hasil pengolahan Survei Harga Konsumen (SHK). SHK meliputi jenis barang dan jasa dengan kualitas/merk yang umumnya banyak dikonsumsi oleh masyarakat.
11. IHK mencakup 7 kelompok, yaitu: bahan makanan; makanan jadi, minuman, rokok, dan tembakau; perumahan, air, listrik, gas, dan bahan bakar; sandang; kesehatan; pendidikan, rekreasi, dan olahraga; transpor, komunikasi, dan jasa keuangan.
12. Penghitungan IHK menggunakan

*assistance expenditure and unpredicted expenditure. Those items are not directly related to the implementation of programs and activities.*

8. *Direct Expenditure is a part of personnel expenditure, goods and services expenditure, and capital expenditures, that are budgeted directly related to the implementation of programs and activities.*
9. *Local Government Financing is any revenue that needs to be paid back and/or expenditure that will be readmitted, both in the current fiscal year and in the next fiscal years. Net financing is the difference between financing receipt and financing expenditure.*
10. *Consumer Price Index is calculated based on the result of consumer prices data processing. Data collection of the consumer prices whose quality/brands are generally consumed by the people.*
11. *Commodities of CPI consist of 7 groups as follows: foodstuff; prepare food, beverages, and tobacco products; housing, water, electricity, gas, and fuel; clothing; health; education, recreation, and sports; transportation, communication, and financial services.*
12. *The calculation of the CPI uses the base year 2012=100. In general, the calculation of the CPI can be*

tahun dasar 2012=100. Secara umum penghitungan IHK dapat diuraikan sebagai berikut: data harga suatu komoditas yang diperoleh dari hasil observasi bulan berjalan ( $P_n$ ) dibandingkan dengan data harga komoditas yang sama pada bulan sebelumnya ( $P_{n-1}$ ) untuk memperoleh relatif harga bulan berjalan.

13. Metode yang digunakan dalam penghitungan IHK adalah Formula Laspeyres yang telah dimodifikasi.

*described as follows: the price data of a commodity obtained from the observation in current month ( $P_n$ ) is compared with the price data of the same commodity in the previous month ( $P_{n-1}$ ) to obtain the relative price of the current month.*

13. *The method used in calculating CPI is the modified Laspeyres formula.*

<https://mamujukab.bps.go.id>

## ULASAN

Koperasi memegang peranan penting sebagai alternatif lembaga keuangan yang efektif untuk menjangkau kalangan usaha mikro, kecil dan menengah. Koperasi merupakan usaha bersama yang dilakukan masyarakat untuk mencapai tujuan kesejahteraan seluruh anggota koperasi.

Pada tahun 2021 terdapat sebanyak 155 koperasi di Kabupaten Mamuju Tengah. Jumlah koperasi tersebut terdiri atas 134 unit koperasi lainnya, 19 KUD, 4 KOPPAS, 1 KPRI dan 1 KOPKAR. Dari 155 koperasi tersebut, ada 71 koperasi yang aktif pada tahun 2021. Jumlah koperasi aktif terbanyak pada tahun 2021 berada di Kecamatan Topoyo dengan jumlah 33 koperasi.

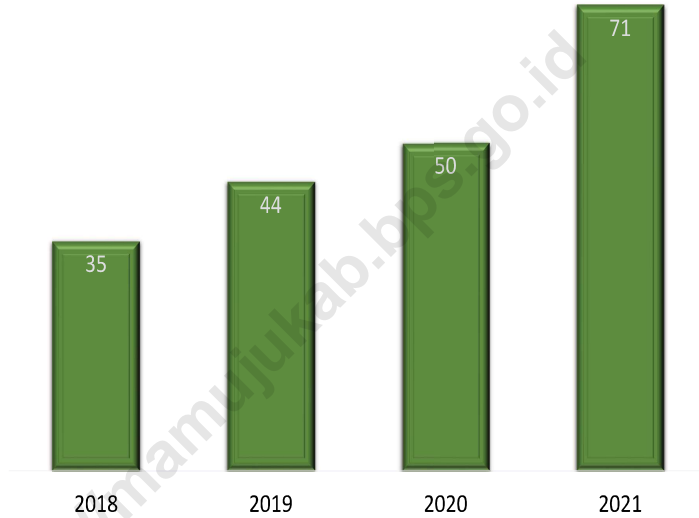
## DESCRIPTION

*Cooperatives play an important role as an effective alternative financial institutions to reach out to the micro, small and medium enterprises. Cooperative is a joint effort undertaken done by society to achieve the welfare of all members of the cooperative.*

*In 2021 there are 155 cooperatives in Mamuju Tengah Regency. The number of cooperatives consists of 134 other other cooperative units, 19 KUD, 4 KOPPAS, 1 KPRI and 1 KOPKAR. From that 155 cooperatives, there are 71 cooperatives that are active in 2021. The largest number of active cooperatives in 2021 is in Topoyo District with 33 cooperatives.*

**Gambar** 9.1  
**Figures**

**Jumlah Koperasi Aktif Menurut Kecamatan di Kabupaten Mamuju, 2018–2021**  
**Number of Active Cooperative by Subdistrict in Mamuju Regency, 2018–2021**

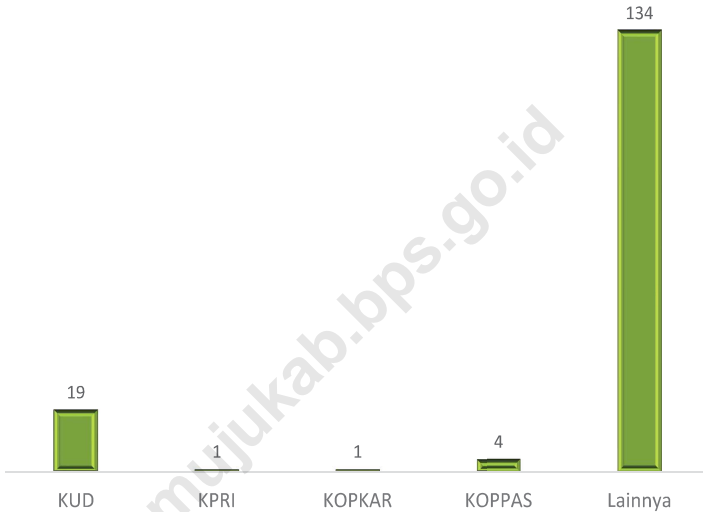


Catatan/Note: ...

Sumber/Source: Dinas Perindustrian, Perdagangan, Koperasi, dan Usaha Kecil Menengah Kabupaten Polewali Mandar/Industry, Trade, Cooperatives, Small, and Medium Enterprises office of Polewali Mandar Regency

**Gambar** 9.2  
**Figures**

**Jumlah Koperasi Menurut Jenis Koperasi di Kabupaten Mamuju, 2021**  
**Number of Cooperative by Kind of Cooperative in Mamuju Regency, 2021**



Catatan/Note: ...

Sumber/Source: Dinas Perindustrian, Perdagangan, Koperasi, dan Usaha Kecil Menengah Kabupaten Mamuju/Industry, Trade, Cooperatives, Small and Medium Enterprises Office of Mamuju Regency

Tabel  
Table 9.1

**Jumlah Koperasi Aktif Menurut Kecamatan di Kabupaten Mamuju, 2018–2021**  
***Number of Active Cooperative by Subdistrict in Mamuju Regency, 2018–2021***

Kecamatan Subdistrict	2018	2019	2020	2021
(1)	(2)	(3)	(4)	(5)
Pangale	1	1	1	1
Budong-budong	3	6	6	9
Tobadak	4	4	6	9
Topoyo	24	27	31	33
Karossa	3	6	6	19
<b>Kabupaten Mamuju Tengah/ Mamuju Tengah Regency</b>	<b>35</b>	<b>44</b>	<b>50</b>	<b>71</b>

Catatan/Note: ...

Sumber/Source: Dinas Perindustrian, Perdagangan, Koperasi, dan Usaha Kecil Menengah Kabupaten Polewali Mandar/*Industry, Trade, Cooperatives, Small, and Medium Enterprises office of Polewali Mandar Regency*

**Tabel**  
**Table** 9.2**Jumlah Koperasi Menurut Jenis Koperasi dan Kecamatan di Kabupaten Mamuju, 2021**  
**Number of Cooperative by Kind of Cooperative and Subdistrict in Mamuju Regency, 2021**

Kecamatan Subdistrict	Jenis Koperasi/ Kind of Cooperative					Jumlah Total
	KUD	KPRI	KOPKAR	KOPPAS	Lainnya Other	
(1)	(2)	(3)	(4)	(5)	(6)	(7)
Pangale	2	-	-	-	6	8
Budong-budong	2	-	1	1	24	27
Tobadak	6	-	-	2	20	26
Topoyo	6	1	-	1	44	51
Karossa	3	-	-	-	40	43
<b>Kabupaten Mamuju Tengah/ Mamuju Tengah Regency</b>	<b>19</b>	<b>1</b>	<b>1</b>	<b>4</b>	<b>134</b>	<b>155</b>

Catatan/Note: ...

Sumber/Source: Dinas Perindustrian, Perdagangan, Koperasi, dan Usaha Kecil Menengah Kabupaten Mamuju/Industry, Trade, Cooperatives, Small and Medium Enterprises Office of Mamuju Regency

**Tabel**  
**Table** 9.3**Indeks Harga Konsumen per Bulan Menurut Kelompok Pengeluaran (2018=100) di Kabupaten Mamuju, 2021**  
**Consumer Price Index per Month by Expenditure Group (2018=100) in Mamuju Regency, 2021**

<b>Bulan</b> <b>Month</b>	<b>Makanan, Minuman dan Tembakau</b> <i>Food, Beverages and Tobacco</i>	<b>Pakaian dan Alas Kaki</b> <i>Clothing and Footwear</i>	<b>Perumahan, Air, Listrik, dan Bahan Bakar Rumah Tangga</b> <i>Housing, Water, Electricity, and Household Fuels</i>
(1)	(2)	(3)	(4)
Januari/January	-	-	-
Februari/February	-	-	-
Maret/March	-	-	-
April/April	-	-	-
Mei/May	-	-	-
Juni/June	-	-	-
Juli/July	-	-	-
Agustus/August	-	-	-
September/September	-	-	-
Oktober/October	-	-	-
November/November	-	-	-
Desember/December	-	-	-
<b>2021</b>	-	-	-

Catatan/Note: Mamuju Tengah tidak terpilih dalam kota inflasi/Mamuju Tengah was not selected to be the inflation city



Lanjutan Tabel/Continued Table 9.3

<b>Bulan</b> <i>Month</i>	<b>Perlengkapan, Peralatan, dan Pemeliharaan Rutin Rumah Tangga</b> <i>Furnishing, Household Equipment and Routine Household Maintenance</i>	<b>Kesehatan</b> <i>Health</i>	<b>Transportasi</b> <i>Transport</i>
(1)	(5)	(6)	(7)
Januari/January	-	-	-
Februari/February	-	-	-
Maret/March	-	-	-
April/April	-	-	-
Mei/May	-	-	-
Juni/June	-	-	-
Juli/July	-	-	-
Agustus/August	-	-	-
September/September	-	-	-
Oktober/October	-	-	-
November/November	-	-	-
Desember/December	-	-	-
<b>2021</b>	-	-	-

Catatan/Note: Mamuju Tengah tidak terpilih dalam kota inflasi/Mamuju Tengah was not selected to be the inflation city

Lanjutan Tabel/*Continued Table* 9.3

<b>Bulan Month</b>	<b>Informasi, Komunikasi, dan Jasa Keuangan Information, Communication and Financial Services</b>	<b>Rekreasi, Olahraga, dan Budaya Recreation, Sport, and Culture</b>	<b>Pendidikan Education</b>
(1)	(8)	(9)	(10)
Januari/ <i>January</i>	-	-	-
Februari/ <i>February</i>	-	-	-
Maret/ <i>March</i>	-	-	-
April/ <i>April</i>	-	-	-
Mei/ <i>May</i>	-	-	-
Juni/ <i>June</i>	-	-	-
Juli/ <i>July</i>	-	-	-
Agustus/ <i>August</i>	-	-	-
September/ <i>September</i>	-	-	-
Oktober/ <i>October</i>	-	-	-
November/ <i>November</i>	-	-	-
Desember/ <i>December</i>	-	-	-
<b>2021</b>	-	-	-

Catatan/*Note*: Mamuju Tengah tidak terpilih dalam kota inflasi/Mamuju Tengah was not selected to be the inflation city

Lanjutan Tabel/*Continued Table 9.3*

<b>Bulan Month</b>	<b>Penyediaan Makanan dan Minuman/Restoran Food and Beverage Services/Restaurant</b>	<b>Perawatan Pribadi dan Jasa Lainnya Personal Care and Other Services</b>	<b>Umum General</b>
(1)	(11)	(12)	(13)
Januari/January	-	-	-
Februari/February	-	-	-
Maret/March	-	-	-
April/April	-	-	-
Mei/May	-	-	-
Juni/June	-	-	-
Juli/July	-	-	-
Agustus/August	-	-	-
September/September	-	-	-
Oktober/October	-	-	-
November/November	-	-	-
Desember/December	-	-	-
<b>2021</b>	-	-	-

Catatan/Note: Mamuju Tengah tidak terpilih dalam kota inflasi/Mamuju Tengah was not selected to be the inflation city

**Tabel**  
**Table** 9.4**Laju Inflasi Bulanan Menurut Kelompok Pengeluaran  
(2018=100) di Kabupaten Mamuju, 2021**  
**Monthly Inflation Rate by Expenditure Group (2018=100) in  
Mamuju Regency, 2021**

<b>Bulan</b> <b>Month</b>	<b>Makanan, Minuman dan Tembakau</b> <i>Food, Beverages and Tobacco</i>	<b>Pakaian dan Alas Kaki</b> <i>Clothing and Footwear</i>	<b>Perumahan, Air, Listrik, dan Bahan Bakar Rumah Tangga</b> <i>Housing, Water, Electricity, and Household Fuels</i>
(1)	(2)	(3)	(4)
Januari/January	-	-	-
Februari/February	-	-	-
Maret/March	-	-	-
April/April	-	-	-
Mei/May	-	-	-
Juni/June	-	-	-
Juli/July	-	-	-
Agustus/August	-	-	-
September/September	-	-	-
Oktober/October	-	-	-
November/November	-	-	-
Desember/December	-	-	-
<b>2021</b>	-	-	-

Catatan/Note: Mamuju Tengah tidak terpilih dalam kota inflasi/Mamuju Tengah was not selected to be the inflation city

Lanjutan Tabel/*Continued Table 9.4*

<b>Bulan</b> <i>Month</i>	<b>Perlengkapan, Peralatan, dan Pemeliharaan Rutin Rumah Tangga</b> <i>Furnishing, Household Equipment and Routine Household Maintenance</i>	<b>Kesehatan</b> <i>Health</i>	<b>Transportasi</b> <i>Transport</i>
(1)	(5)	(6)	(7)
Januari/ <i>January</i>	-	-	-
Februari/ <i>February</i>	-	-	-
Maret/ <i>March</i>	-	-	-
April/ <i>April</i>	-	-	-
Mei/ <i>May</i>	-	-	-
Juni/ <i>June</i>	-	-	-
Juli/ <i>July</i>	-	-	-
Agustus/ <i>August</i>	-	-	-
September/ <i>September</i>	-	-	-
Oktober/ <i>October</i>	-	-	-
November/ <i>November</i>	-	-	-
Desember/ <i>December</i>	-	-	-
<b>2021</b>	-	-	-

Catatan/*Note*: Mamuju Tengah tidak terpilih dalam kota inflasi/Mamuju Tengah was not selected to be the inflation city

Lanjutan Tabel/*Continued Table 9.4*

<b>Bulan Month</b>	<b>Informasi, Komunikasi, dan Jasa Keuangan Information, Communication and Financial Services</b>	<b>Rekreasi, Olahraga, dan Budaya Recreation, Sport, and Culture</b>	<b>Pendidikan Education</b>
(1)	(8)	(9)	(10)
Januari/January	-	-	-
Februari/February	-	-	-
Maret/March	-	-	-
April/April	-	-	-
Mei/May	-	-	-
Juni/June	-	-	-
Juli/July	-	-	-
Agustus/August	-	-	-
September/September	-	-	-
Oktober/October	-	-	-
November/November	-	-	-
Desember/December	-	-	-
<b>2021</b>	-	-	-

Catatan/*Note*: Mamuju Tengah tidak terpilih dalam kota inflasi/Mamuju Tengah was not selected to be the inflation city

Lanjutan Tabel/*Continued Table 9.4*

<b>Bulan Month</b>	<b>Penyediaan Makanan dan Minuman/Restoran Food and Beverage Services/Restaurant</b>	<b>Perawatan Pribadi dan Jasa Lainnya Personal Care and Other Services</b>	<b>Umum General</b>
(1)	(11)	(12)	(13)
Januari/January	-	-	-
Februari/February	-	-	-
Maret/March	-	-	-
April/April	-	-	-
Mei/May	-	-	-
Juni/June	-	-	-
Juli/July	-	-	-
Agustus/August	-	-	-
September/September	-	-	-
Oktober/October	-	-	-
November/November	-	-	-
Desember/December	-	-	-
<b>2021</b>	-	-	-

Catatan/*Note*: Mamuju Tengah tidak terpilih dalam kota inflasi/Mamuju Tengah was not selected to be the inflation city

# BAB 10

Chapter

# PENGELUARAN PENDUDUK POPULATION EXPENDITURE

Pengeluaran rata-rata rer kapita sebulan menurut kelompok barang di Kabupaten Mamuju Tengah pada tahun 2021 **seimbang** antara konsumsi makanan dan bukan makanan.

*The average expenditure per capita per month according to the group in Mamuju Tengah Regency in 2021 **relative same** between foodstuff and non-foodstuff consumption*

## Nilai Konsumsi Bukan Makanan Non Food Consumption Value

**491 570** Rupiah  
Rupias

**48,45** Persen  
Persen



## Nilai Konsumsi Makanan Food Consumption Value

**523 015** Rupiah  
Rupias

**51,55** Persen  
Persen



<https://mamujukab.bps.go.id>

**PENJELASAN TEKNIS**

1. Pengeluaran rata-rata per kapita sebulan adalah biaya yang dikeluarkan untuk konsumsi semua anggota rumah tangga selama sebulan baik yang berasal dari pembelian pemberian maupun produksi sendiri dibagi dengan banyaknya anggota rumah tangga dalam rumah tangga tersebut.
2. Data pengeluaran penduduk menurut kelompok barang diperoleh dari Survei Sosial Ekonomi Nasional (Susenas) Maret Tahun 2019.
3. Data pengeluaran yang dikumpulkan pada Susenas 2019 dibagi menjadi dua kelompok yaitu konsumsi makanan dan bukan makanan.
4. Pengumpulan data pada sebagian besar kelompok bukan makanan hanya mencakup nilai pengeluaran barang yang dikonsumsi kecuali beberapa jenis barang tertentu juga dikumpulkan kuantitasnya seperti listrik air gas dan Bahan Bakar Minyak (BBM).

**TECHNICAL NOTES**

1. *Per capita Average Monthly Expenditure is the cost spent for all household members consumption during the month whether from purchasing giving or own production divided by the number of household members in the household.*
2. *Data on consumer expenditure by commodity group of expenditure are obtained from the 2017 National Socio-Economic Survey (Susenas).*
3. *The data of expenditure collected in the 2017 Susenas are divided into two groups namely food and nonfood consumption.*
4. *Data collection on mostly nonfood groups cover only the data value except for certain types of expenditure also collected its quantity such as the use of electricity water gas and fuel oil.*

<https://mamujukab.bps.go.id>

**ULASAN**

Pada tahun 2021, rata-rata pengeluaran per kapita sebulan di Mamuju Tengah untuk kebutuhan makanan adalah sebesar Rp. 523.015,-. Nilai ini meningkat sekitar 9,71 persen bila dibandingkan dengan tahun 2020 yakni Rp 476.725,-. Proporsi pengeluaran makanan terhadap total pengeluaran perkapita sebulan masyarakat Mamuju Tengah pada tahun 2021 adalah sebesar 51,55 persen dengan konsumsi terbesar ada pada kelompok makanan dan minuman jadi.

Sebaliknya, untuk kebutuhan non makanan nilainya menurun dari Rp. 499.786,- di tahun 2020 menjadi Rp. 491.570,- di tahun 2021. Proporsi pengeluaran non makanan terhadap total pengeluaran perkapita sebulan masyarakat Mamuju Tengah adalah sebesar 48,45 persen dengan konsumsi terbesar ada pada kelompok perumahan dan fasilitas rumah tangga.

Struktur pengeluaran perkapita masyarakat Mamuju Tengah pada tahun 2021, mengalami pergeseran jika dibandingkan dengan tahun-tahun sebelumnya. sebab, dalam kurun waktu 3 tahun terakhir porsi pengeluaran non makanan lebih besar dibanding pengeluaran untuk makanan.

**DESCRIPTION**

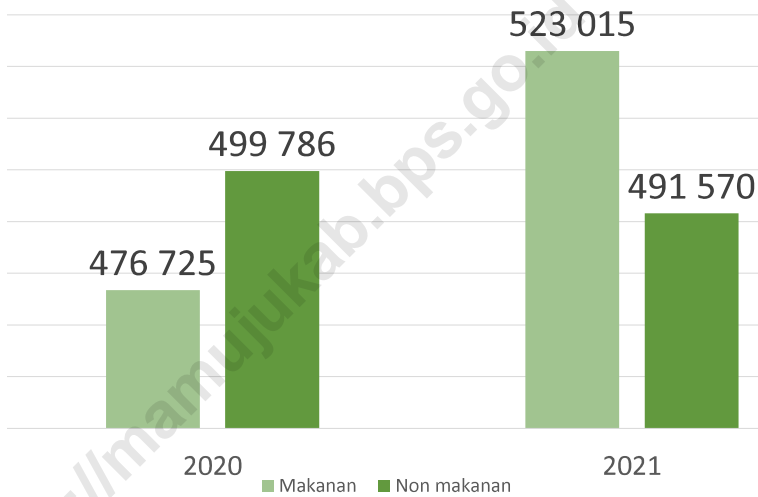
*In 2021, the average monthly expenditure per capita in Mamuju Tengah for food needs is Rp. 523,015. This value increased by around 9.71 percent when compared to 2020, which was Rp. 476,725. The proportion of food expenditure to the total monthly expenditure per capita of the people of Mamuju Tengah in 2021 is 51,55 percent with the largest consumption in the prepared food and beverage group.*

*On the other hand, for non-food needs the value decreased from Rp. 499.786 in 2020 to Rp. 491,570 in 2021. The proportion of non-food expenditure to the total monthly expenditure per capita of the people of Mamuju Tengah is 48,45 percent with the largest consumption in the housing and household facilities group.*

*The expenditure per capita structure of Mamuju Tengah people in 2021, experienced a shifting when compared to previous periods. Because, in the last 3 years the portion of non-food expenditure was larger than expenditure on food.*

**Gambar** 10.1  
**Figures**

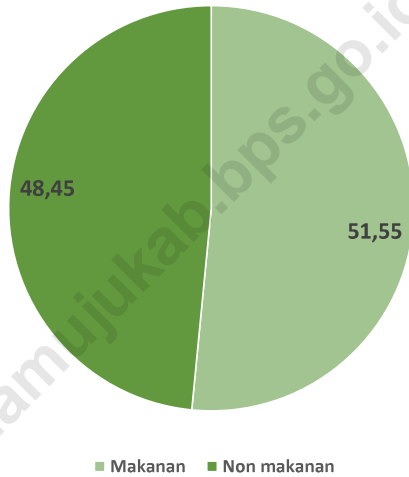
**Rata-rata Pengeluaran per Kapita Sebula Menurut Kelompok Komoditas (rupiah) di Kabupaten Mamuju Tengah, 2020 dan 2021**  
*Monthly Average Expenditure per Capita by Commodity Group (rupiahs) in Mamuju Tengah Regency, 2020 and 2021*



Sumber/Source : BPS, Survei Sosial Ekonomi Nasional (Susenas) Maret/BPS-Statistics Indonesia, National Socioeconomic Survey March

**Gambar** 10.2  
**Figures**

**Persentase Pengeluaran per Kapita Sebulan Menurut Kelompok Komoditas di Kabupaten Mamuju Tengah 2021**  
*Percentage of Monthly Expenditure per Capita by Commodity Group in Mamuju Tengah Regency, 2021*



Sumber/Source: BPS, Survei Sosial Ekonomi Nasional (Susenas) Maret/BPS-Statistics Indonesia, National Socioeconomic Survey March

**Tabel**  
**Table** 10.1

**Rata-rata Pengeluaran per Kapita Sebulan Menurut Kelompok Komoditas (rupiah) di Kabupaten Mamuju Tengah, 2020 dan 2021**  
**Monthly Average Expenditure per Capita by Commodity Group (rupiahs) in Mamuju Tengah Regency, 2020 and 2021**

<b>Kelompok Komoditas/Commodity Group</b>	<b>2020</b>	<b>2021</b>
(1)	(2)	(3)
<b>Makanan/Food</b>		
Padi-padian/ <i>Cereals</i>	87 123	92 978
Umbi-umbian/ <i>Tubers</i>	3 986	4 635
Ikan/udang/cumi/kerang/ <i>Fish/shrimp/common squid/shells</i>	61 800	59 354
Daging/ <i>Meat</i>	12 371	15 768
Telur dan susu/ <i>Eggs and milk</i>	20 119	23 186
Sayur-sayuran/ <i>Vegetables</i>	33 460	40 706
Kacang-kacangan/ <i>Legumes</i>	6 900	10 111
Buah-buahan/ <i>Fruits</i>	37 142	18 449
Minyak dan kelapa/ <i>Oil and coconut</i>	13 540	14 174
Bahan minuman/ <i>Beverage stuffs</i>	19 527	21 581
Bumbu-bumbuan/ <i>Spices</i>	11 700	12 889
Konsumsi lainnya/ <i>Miscellaneous food items</i>	9 364	11 002
Makanan dan minuman jadi/ <i>Prepared food and beverages</i>	81 576	111 439
Rokok/ <i>Cigarettes</i>	78 119	86 742
<b>Jumlah makanan/Total food</b>	<b>476 725</b>	<b>523 015</b>
<b>Bukan makanan/Non-food</b>		
Perumahan dan fasilitas rumah tangga/ <i>Housing and household facilities</i>	256 903	241 730
Aneka barang dan jasa/ <i>Goods and services</i>	83 966	94 369
Pakaian, alas kaki, dan tutup kepala/ <i>Clothing, footwear, and headgear</i>	27 168	32 153
Barang tahan lama/ <i>Durable goods</i>	75 667	72 882
Pajak, pungutan, dan asuransi/ <i>Taxes and insurance</i>	34 924	35 251
Keperluan pesta dan upacara/kenduri/ <i>Parties and ceremonies</i>	21 158	15 185
<b>Jumlah bukan makanan/Total non-food</b>	<b>499 786</b>	<b>491 570</b>
<b>Jumlah/Total</b>	<b>976 512</b>	<b>1 014 585</b>

Catatan/Note: ...

Sumber/Source: BPS, Survei Sosial Ekonomi Nasional (Susenas) Maret/BPS-Statistics Indonesia, National Socioeconomic Survey March

**Tabel**  
**Table** 10.2

**Persentase Pengeluaran per Kapita Sebulan Menurut Kelompok Komoditas di Kabupaten Mamuju Tengah, 2020 dan 2021**  
**Percentage of Monthly Expenditure per Capita by Commodity Group in Mamuju Tengah Regency, 2020 and 2021**

<b>Kelompok Komoditas/Commodity Group</b>	<b>2020</b>	<b>2021</b>
(1)	(2)	(3)
<b>Makanan/Food</b>		
Padi-padian/Cereals	8,92	9,16
Umbi-umbian/Tubers	0,41	0,46
Ikan/udang/cumi/kerang/Fish/shrimp/common squid/shells	6,33	5,85
Daging/Meat	1,27	1,55
Telur dan susu/Eggs and milk	2,06	2,29
Sayur-sayuran/Vegetables	3,43	4,01
Kacang-kacangan/Legumes	0,71	1,00
Buah-buahan/Fruits	3,80	1,82
Minyak dan kelapa/Oil and coconut	1,39	1,40
Bahan minuman/Beverage stuffs	2,00	2,13
Bumbu-bumbuan/Spices	1,20	1,27
Konsumsi lainnya/Miscellaneous food items	0,96	1,08
Makanan dan minuman jadi/Prepared food and beverages	8,35	10,98
Rokok/Cigarettes	8,00	8,55
<b>Jumlah makanan/Total food</b>	<b>48,82</b>	<b>51,55</b>
<b>Bukan makanan/Non-food</b>	0,00	
Perumahan dan fasilitas rumah tangga/Housing and household facilities	26,31	23,83
Aneka barang dan jasa/Goods and services	8,60	9,30
Pakaian, alas kaki, dan tutup kepala/Clothing, footwear, and headgear	2,78	3,17
Barang tahan lama/Durable goods	7,75	7,18
Pajak, pungutan, dan asuransi/Taxes and insurance	3,58	3,47
Keperluan pesta dan upacara/kenduri/Parties and ceremonies	2,17	1,50
<b>Jumlah bukan makanan/Total non-food</b>	<b>51,18</b>	<b>48,45</b>
<b>Jumlah/Total</b>	<b>100,00</b>	<b>100,00</b>

Catatan/Note: ...

Sumber/Source: BPS, Survei Sosial Ekonomi Nasional (Susenas) Maret/BPS-Statistics Indonesia, National Socioeconomic Survey March



**Tabel**  
**Table** 10.3**Persentase Penduduk Menurut Golongan Pengeluaran Per Kapita Sebulan di Kabupaten Mamuju Tengah, 2021**  
*Percentage of Population by Class of Monthly Expenditure per Capita in Mamuju Tengah Regency, 2021*

<b>Golongan Pengeluaran Per Kapita Sebulan (rupiah)</b> <i>Class of Monthly Expenditure per Capita (rupiahs)</i>	<b>Persentase Penduduk</b> <i>Percentage of Population</i>
(1)	(2)
< 150 000	-
150 000–199 999	-
200 000–299 999	1,5
300 000–499 999	13,5
500 000–749 999	19,5
750 000–999 999	22,9
1 000 000–1 499 999	29,5
> 1 500 000	13,1
<b>Jumlah/Total</b>	<b>100,00</b>

Catatan/Note: ...

Sumber/Source: BPS, Survei Sosial Ekonomi Nasional (Susenas) Maret/BPS-Statistics Indonesia, National Socioeconomic Survey March

# BAB 1 1

Chapter

## PERDAGANGAN TRADE

Jumlah Sarana Perdagangan Menurut Jenisnya  
di Kabupaten Mamuju Tengah, 2021

*Number of trading facilities by type of facility  
in Mamuju Tengah Regency, 2021*

**1 059** Kios

... Warung

**43** Pasar  
Market

**124** Pertokoan  
Store

<https://mamujukab.bps.go.id>

**PENJELASAN TEKNIS**

1. Pasar adalah area tempat jual beli barang dengan jumlah penjual lebih dari satu baik yang disebut sebagai pusat perbelanjaan, pasar tradisional, pertokoan, mall, plaza, pusat perdagangan maupun sebutan lainnya.
2. Pasar Tradisional adalah pasar yang dibangun dan dikelola oleh Pemerintah, Pemerintah Daerah, Swasta, Badan Usaha Milik Negara dan Badan Usaha Milik Daerah termasuk kerjasama dengan swasta dengan tempat usaha berupa toko, kios, los dan tenda yang dimiliki/dikelola oleh pedagang kecil, menengah, swadaya masyarakat atau koperasi dengan usaha skala kecil, modal kecil dan dengan proses jual beli barang dagangan melalui tawar menawar.
3. Pusat Perbelanjaan adalah suatu area tertentu yang terdiri dari satu atau beberapa bangunan yang didirikan secara vertikal maupun horisontal, yang dijual atau disewakan kepada pelaku usaha atau dikelola sendiri untuk melakukan kegiatan perdagangan barang.
4. Toko adalah bangunan gedung dengan fungsi usaha yang digunakan untuk menjual barang dan terdiri dari hanya satu penjual.
5. Toko Modern adalah toko dengan sistem pelayanan mandiri,

**TECHNICAL NOTES**

1. *Market is an area of buying and selling goods with a number of sellers of more than one, which is referred to as shopping centers, traditional markets, shops, malls, plazas, trading centers and other designations.*
2. *Traditional Market is a market that is built and managed by the Government, Regional Government, Private, State-Owned Enterprises and Regional-Owned Enterprises including cooperation with the private sector with businesses in the form of shops, kiosks, booths and tents owned / managed by small, medium, community self-help or cooperatives with small scale businesses, small capital and with the process of buying and selling merchandise through bargaining.*
3. *Shopping Center is a certain area consisting of one or several buildings that are erected vertically or horizontally, which are sold or leased to businesses or managed by themselves to carry out trading activities of goods.*
4. *A shop is a building with a business function that is used to sell goods and consists of only one seller.*
5. *Modern Stores are shops with a self-service system, selling various types of goods in retail*

menjual berbagai jenis barang secara eceran yang berbentuk Minimarket, Supermarket, Department Store, Hypermarket ataupun grosir yang berbentuk Perkulakan.

6. Rumah Pemotongan Hewan adalah suatu bangunan atau kompleks bangunan dengan desain tertentu yang digunakan sebagai tempat pemotongan hewan selain unggas bagi konsumsi masyarakat luas.

*in the form of Minimarkets, Supermarkets, Department Stores, Hypermarkets or wholesalers in the form of Collections.*

6. *Slaughterhouse is a building or a complex of buildings with certain designs that are used as slaughterhouses other than poultry for public consumption.*

<https://mamujukab.bps.go.id>

**ULASAN**

Jumlah total sarana perdagangan yang ada di Mamuju Tengah dan terdaftar pada dinas Perdagangan dan Perindustrian Kabupaten Mamuju Tengah pada tahun 2021 berjumlah 1229. Dari jumlah tersebut, ada 43 pasar, 124 toko dan 1059 kios (data untuk warung tidak tersedia).

Untuk fasilitas pasar, sejak tahun 2018 hingga tahun 2021, ada total 43 pasar yang tersebar di seluruh kecamatan yang ada di Mamuju Tengah. Jumlah pasar terbanyak berada di Kecamatan Karossa yakni 12 pasar dan yang paling sedikit ada di Kecamatan Pangale yakni sebanyak 5 pasar.

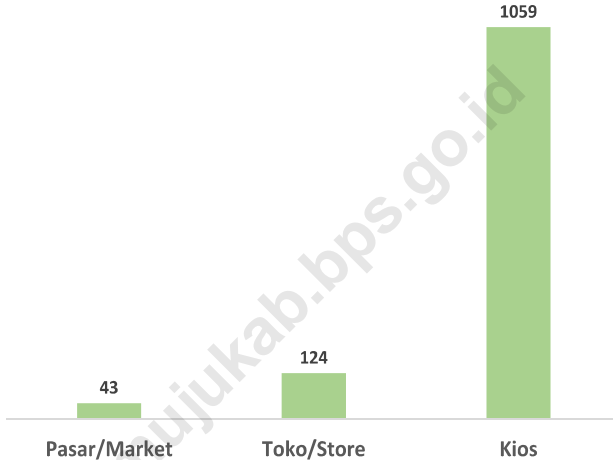
**DESCRIPTION**

*The total number of trading facilities in Mamuju Tengah and registered in the Department of Trade and Industry of Mamuju Tengah Regency in 2021 is 1229. From those number, there are 43 markets, 124 shops and 1059 sale stall (small roadside stalls data is not available).*

*For market facilities, from 2018 until 2021, there are 43 total markets spread across all districts in Mamuju Tengah. The largest number of markets is in Karossa District, with 12 markets and the least is in Pangale District, with is 5 markets.*

**Gambar**  
**Figures** 11.1

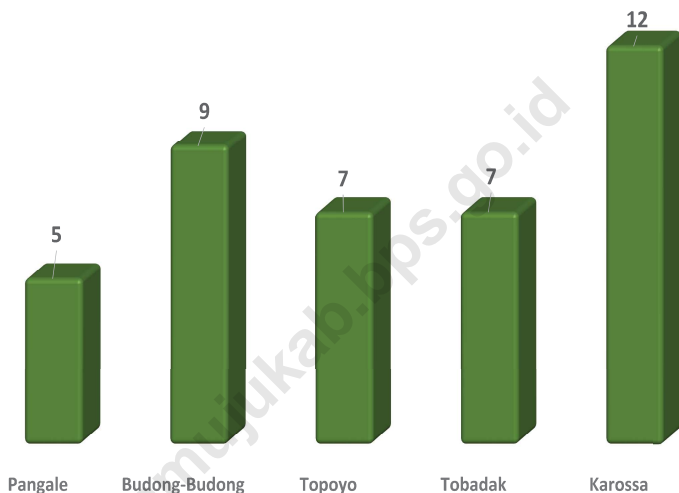
**Jumlah Sarana Perdagangan Menurut Jenisnya di  
Kabupaten Mamuju Tengah, 2021**  
*Number of Trading Facilities by Type of Facility in Mamuju  
Tengah Regency, 2021*



Sumber/Source : Dinas Perindustrian, Perdagangan, Koperasi, dan Usaha Kecil Menengah Kabupaten Mamuju Tengah/ Industry, Trade, Cooperatives, Small and Medium Enterprises Office of Mamuju Tengah Regency

**Gambar** 11.2  
**Figures**

**Jumlah Pasar Menurut Kecamatan di Kabupaten Mamuju Tengah, 2018–2021**  
*Number of Market by District in Mamuju Tengah Regency, 2018–2021*



Catatan/Note: ...

Sumber/Source: Dinas Perdagangan Kabupaten Mamuju Tengah/Trade office of Mamuju Tengah Regency



**Tabel**  
**Table** 11.1

**Jumlah Sarana Perdagangan Menurut Jenisnya di  
Kabupaten Mamuju Tengah, 2018–2021**  
**Number of Trading Facilities by Type of Facility in Mamuju  
Tengah Regency, 2018–2021**

Jenis Sarana Perdagangan Type of Trading Facilities	2018	2019	2020	2021
(1)	(2)	(3)	(4)	(5)
Pasar/Market	43	43	43	43
Toko/Store	...	230	64	124
Kios	...	594	828	1 059
Warung	...	...	24	...
<b>Jumlah/Total</b>	<b>43</b>	<b>867</b>	<b>960</b>	<b>1 226</b>

Catatan/Note: ...

Sumber/Source: Dinas Perdagangan Kabupaten Mamuju Tengah/Trade office of Mamuju Tengah Regency

**Tabel 11.1** Jumlah Pasar Menurut Kecamatan di Kabupaten Mamuju Tengah, 2018–2021  
**Table 11.1** Number of Market by District in Mamuju Tengah Regency, 2018–2021

Kecamatan	2018	2019	2020	2021
(1)	(2)	(3)	(4)	(5)
Pangale	5	5	5	5
Budong-Budong	9	9	9	9
Topoyo	7	7	7	7
Tobadak	7	7	7	7
Karossa	12	12	12	12
<b>Jumlah/Total</b>	<b>43</b>	<b>43</b>	<b>43</b>	<b>43</b>

Catatan/Note: ...

Sumber/Source: Dinas Perdagangan Kabupaten Mamuju Tengah/Trade office of Mamuju Tengah Regency

# BAB 12

## SISTEM NERACA REGIONAL SYSTEM OF REGIONAL ACCOUNTS

Kontribusi Lapangan Usaha Tertinggi  
*Highest Contribution of Business Field*



**72,87%**

Pertanian, Kehutanan, dan Perikanan  
*Agriculture, Forestry, and Fishing*

**8,96%**

Industri Pengolahan  
*Manufacturing*



**4,02%**

Perdagangan Besar dan Eceran,  
Reparasi Mobil dan Sepeda Motor;  
*Wholesale and retail trade,  
Repair of motor vehicles and motorcycles*



**PENJELASAN TEKNIS****TECHNICAL NOTES**

1. Penghitungan statistik neraca nasional mengikuti buku petunjuk yang diterbitkan oleh Perserikatan Bangsa Bangsa (PBB) dikenal sebagai Sistem Neraca Nasional (SNN). SNN adalah rekomendasi internasional tentang bagaimana menyusun ukuran aktivitas ekonomi yang sesuai dengan standar neraca baku yang didasarkan pada prinsip-prinsip ekonomi. Rekomendasi yang dimaksud dinyatakan dalam sekumpulan konsep, definisi, klasifikasi, dan aturan neraca yang disepakati secara internasional dalam mengukur indikator tertentu seperti Produk Domestik Bruto (PDB). Salah satu bentuk adaptasi pencatatan statistik nasional adalah melakukan perubahan tahun dasar PDB Indonesia dari tahun 2000 ke 2010.
2. Produk Domestik Bruto pada tingkat nasional serta Produk Domestik Regional Bruto (PDRB) pada tingkat regional (provinsi/kabupaten/kota) menggambarkan kemampuan suatu wilayah untuk menciptakan nilai tambah pada suatu waktu tertentu. Untuk menyusun PDB maupun PDRB digunakan 2 pendekatan, yaitu lapangan usaha dan pengeluaran. Keduanya menyajikan komposisi

1. *The method used to estimate national accounts statistics is based on the standard guidelines formed by United Nation known as System of National Accounts (SNA). SNA is the internationally agreed standard set of recommendations on how to compile measures of economic activity in accordance with strict accounting conventions based on economic principles. The recommendations are expressed in term of a set of concepts, definitions, classifications and accounting rules that comprise the internationally agreed standard for measuring indicators such as Gross Domestic Product (GDP). One of the improvement in the national statistical system is to rebase GDP form base year 2000 to 2010 in order to capture current economic condition.*
2. *The basic measure of the value added arising from economic activity is known as Gross Domestic Product at the national level and Gross Regional Domestic Product (GRDP) at the regional level (provinces/regencies/municipalities). To compile these statistics, two approaches have been used, i.e. "production approach" and "expenditure approach". The first approach is to measure value added produced by various kinds of economic activities, while the second approach is to*

data nilai tambah dirinci menurut sumber kegiatan ekonomi (lapangan usaha) dan menurut komponen penggunaannya. PDB maupun PDRB dari sisi lapangan usaha merupakan penjumlahan seluruh komponen nilai tambah bruto yang mampu diciptakan oleh sektor-sektor ekonomi atas berbagai aktivitas produksinya. Sedangkan dari sisi pengeluaran menjelaskan tentang penggunaan dari nilai tambah tersebut.

3. PDB/PDRB menurut lapangan usaha mengalami perubahan klasifikasi dari 9 lapangan usaha menjadi 17 lapangan usaha. PDB/PDRB menurut lapangan usaha dirinci menurut total nilai tambah dari seluruh sektor ekonomi yang mencakup lapangan usaha Pertanian, Kehutanan, dan Perikanan; Pertambangan dan Penggalian; Industri Pengolahan; Pengadaan Listrik dan Gas; Pengadaan Air, Pengelolaan Sampah, Limbah dan Daur Ulang; Konstruksi; Perdagangan Besar dan Eceran, Reparasi Mobil dan Sepeda Motor; Transportasi dan Pergudangan; Penyediaan Akomodasi dan Makan Minum; Informasi dan Komunikasi; Jasa Keuangan dan Asuransi; Real Estat; Jasa Perusahaan; Administrasi Pemerintahan, Pertahanan dan Jaminan Sosial Wajib; Jasa Pendidikan; Jasa Kesehatan dan Kegiatan Sosial; dan Jasa lainnya.

*measure final uses of the country's output. In other words, GDP/GRDP is the sum of total value added produced by all economic industries (activities) and the way of using it.*

3. *GDP/GRDP by industry classification changes from 9 sectors to 17 industries. GDP/GRDP by industry is classified by types of economic activities such as Agriculture, Forestry and Fishing; Mining and Quarrying; Manufacturing; Electricity and Gas; Water supply, Sewerage, Waste Management and Remediation Activities; Construction; Wholesale and Retail Trade; Repair of Motor Vehicles and Motorcycles; Transportation and Storage; Accommodation and Food Service Activities; Information and Communication; Financial and Insurance Activities; Real Estate Activities; Business Activities; Public Administration; Defence and Compulsory Social Security; Education; Human Health and Social Work Activities; and Other Services Activities.*

4. *GRDP and its aggregations are presented in two forms: at current market prices and at constant base year market prices. In presenting current market prices, all aggregates are valued at current market prices, while base year constant market prices are shown by valuing all aggregates at fixed base year prices. Year of 2010 is used*

4. Produk Domestik Regional Bruto maupun agregat turunannya disajikan dalam 2 (dua) versi penilaian, yaitu atas dasar "harga berlaku" dan atas dasar "harga konstan". Disebut sebagai harga berlaku karena seluruh agregat dinilai dengan menggunakan harga pada tahun berjalan, sedangkan harga konstan penilaiannya didasarkan kepada harga satu tahun dasar tertentu, dalam publikasi ini digunakan harga tahun 2010.
  5. Laju pertumbuhan Produk Domestik Regional Bruto diperoleh dari perhitungan PDRB atas dasar harga konstan. Diperoleh dengan cara mengurangi nilai PDRB pada tahun ke-n terhadap nilai pada tahun ke n-1 (tahun sebelumnya), dibagi dengan nilai pada tahun ke n-1, dikalikan dengan 100 persen. Laju pertumbuhan menunjukkan perkembangan agregat pendapatan dari satu waktu tertentu terhadap waktu sebelumnya.
- as the base year in this publication.*
5. *Growth rate of Gross Regional Domestic Product is derived from GRDP at constant market prices. It is obtained by subtracting the value of GRDP year n with the value of GRDP year n-1, divided by the value of GRDP year n-1 then multiplied by 100 percent. The growth rate of GRDP explains the income growth during the given period.*

**ULASAN**

Pertumbuhan Produk Domestik Regional Bruto (PDRB) Kabupaten Mamuju Tengah pada tahun 2021 meningkat signifikan dibandingkan tahun 2020 yang mengalami kontraksi. Berdasarkan perhitungan PDRB atas dasar harga konstan 2010, laju pertumbuhan PDRB Kabupaten Mamuju tahun 2021 tercatat sebesar 2,40 persen. Proses recovery pasca Gempa 6,2 SR pada pertengahan Januari 2021 menjadi faktor penggerak utama tumbuhnya perekonomian Mamuju. Selain itu, proses adaptasi terhadap kebiasaan baru dalam menghadapi masa pandemi COVID-19 yang ditandai dengan mulai dibuka longgarnya aktivitas mobilitas penduduk, membawa efek multiplier pada lapangan usaha lainnya.

Sejalan dengan proses rehabilitasi pasca gempa, lapangan usaha dengan pertumbuhan tertinggi di Mamuju pada tahun 2021 adalah Konstruksi yang mencapai 16,74 persen. Begitupula jika ditinjau dari sisi pengeluaran, pertumbuhan tertinggi pada tahun 2021 dicapai oleh komponen Pembentukan Modal Tetap Bruto (PMTB) yakni sebesar 11,55 persen. Selain itu, bantuan dari pemerintah serta berbagai jenis aksi sosial kemanusiaan dari lembaga non profit untuk penanganan gempa membuat kedua komponen tersebut tumbuh cukup tinggi masing-masing 8,12 dan 7,69 persen.

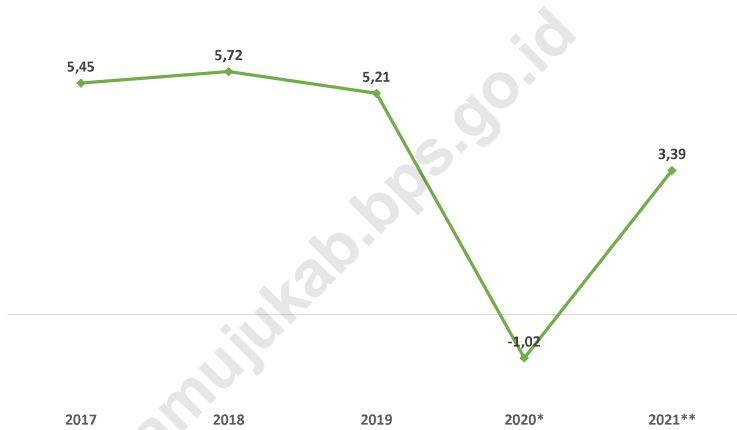
**DESCRIPTION**

*The growth rate of Gross Regional Domestic Product (GRDP) of Central Mamuju Regency in 2021 increased significantly compared to 2020 which experienced a contraction. Based on the calculation of GRDP at constant prices in 2010, the GRDP growth rate of Mamuju Regency in 2021 was recorded at 2.40 percent. The recovery process after the 6.2 magnitude earthquake in mid-January 2021 became the main driving factor for Mamuju economic growth. In addition, the process of adapting to new habits to face COVID-19 pandemic, which is marked by smooth mobility of people activities brought multiplier effect to other economic industry.*

*In line with the post-earthquake rehabilitation process, the economic industry with the highest growth in Mamuju in 2021 is construction, which reaches 16,74 percent. From the expenditure side, the component with the highest growth in 2021 was achieved by the Gross Fixed Capital Formation (PMTB) which was 11,55 percent. In addition, the assistance from the government as well as various types of humanitarian social action from non-profit organizations for earthquake management made that two components grow quite high at 8,12 and 7,69 percent, respectively.*

**Gambar** 12.1  
**Figures**

**Laju Pertumbuhan Produk Domestik Regional Bruto Atas Dasar Harga Konstan 2010 di Kabupaten Mamuju Tengah (persen), 2017-2021**  
**Growth Rate of Gross Regional Domestic Product in Mamuju Tengah Regency (percent) 2017-2021**



Catatan/Note : \*Angka Sementara/Preliminary Figures

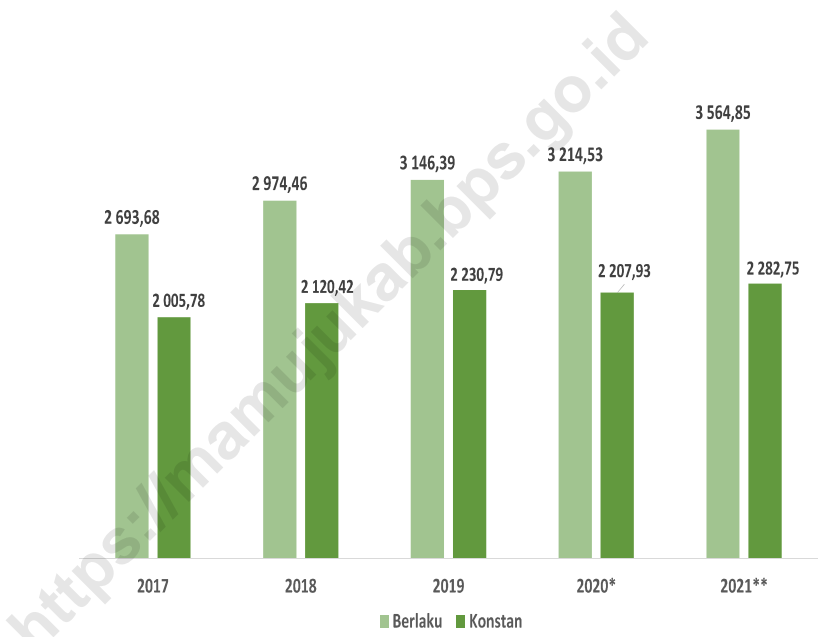
\*\*Angka Sangat Sementara/Very Preliminary Figures

Sumber/Source: BPS, berbagai sensus, survei dan sumber lain/BPS-Statistics Indonesia, various census, survey, and other sources



**Gambar** 12.2  
**Figures**

**Produk Domestik Regional Bruto di Kabupaten Mamuju Tengah (miliar rupiah), 2017-2021\*\***  
**Gross Regional Domestic Product in Mamuju Tengah Regency (billion rupiah), 2017-2021\*\***

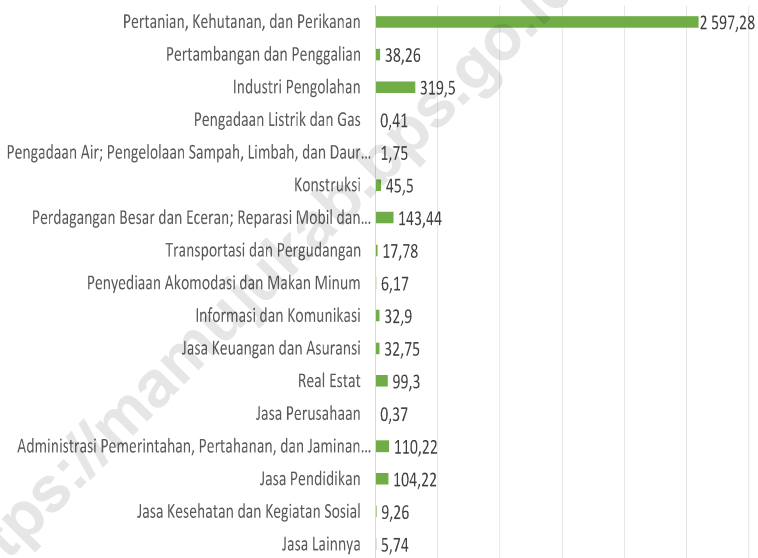


Catatan/Note: \*\*Angka Sangat Sementara/Very Preliminary Figures

Sumber/Source: BPS, berbagai sensus, survei dan sumber lain/BPS-Statistics Indonesia, various census, survey, and other sources

**Gambar** 12.3  
**Figures**

**Produk Domestik Regional Bruto Atas Dasar Harga Berlaku Menurut Lapangan Usaha di Kabupaten Mamuju Tengah (Miliar Rupiah), 2021**  
**Gross Regional Domestic Product at Current Market Prices by Industry in Mamuju Tengah Regency (Billions Rupiahs), 2021**



Sumber/Source : Catatan/Note : \*\*Angka Sangat Sementara/Very Preliminary Figures

Sumber/Source: BPS, berbagai sensus, survei dan sumber lain/BPS-Statistics Indonesia, various census, survey, and other sources

**Tabel** 12.1. **Produk Domestik Regional Bruto Atas Dasar Harga Berlaku Menurut Lapangan Usaha di Kabupaten Mamuju Tengah (Miliar Rupiah), 2017–2021**  
**Gross Regional Domestic Product at Current Market Prices by Industry in Mamuju Tengah Regency (Billions Rupiahs), 2017–2021**

Lapangan Usaha/Industry	2017	2018	2019	2020*	2021**
(1)	(2)	(3)	(4)	(5)	(6)
A Pertanian, Kehutanan, dan Perikanan/ <i>Agriculture, Forestry, and Fishing</i>	1 896,28	2 123,94	2 224,65	2 303,65	2 597,28
B Pertambangan dan Penggalian/ <i>Mining and Quarrying</i>	32,83	35,40	37,40	37,22	38,26
C Industri Pengolahan/ <i>Manufacturing</i>	216,28	236,09	267,72	277,20	319,50
D Pengadaan Listrik dan Gas/ <i>Electricity and Gas</i>	0,36	0,38	0,38	0,40	0,41
E Pengadaan Air; Pengelolaan Sampah, Limbah, dan Daur Ulang/ <i>Water Supply; Sewerage, Waste Management, and Remediation Activities</i>	1,49	1,58	1,73	1,77	1,75
F Konstruksi/ <i>Construction</i>	39,46	42,80	46,36	41,18	45,50
G Perdagangan Besar dan Eceran; Reparasi Mobil dan Sepeda Motor/ <i>Wholesale and Retail Trade; Repair of Motor Vehicles and Motorcycles</i>	125,29	134,02	140,00	138,56	143,44
H Transportasi dan Pergudangan/ <i>Transportation and Storage</i>	16,17	16,75	18,51	17,87	17,78
I Penyediaan Akomodasi dan Makan Minum/ <i>Accommodation and Food Service Activities</i>	5,19	5,66	6,23	5,99	6,17
J Informasi dan Komunikasi/ <i>Information and Communication</i>	27,43	29,26	31,36	32,81	32,90

Lanjutan Tabel/*Continued Table* 12.1

Lapangan Usaha/ <i>Industry</i>		2017	2018	2019	2020*	2021**
(1)		(2)	(3)	(4)	(5)	(6)
K	Jasa Keuangan dan Asuransi/ <i>Financial and Insurance Activities</i>	23,79	25,68	27,44	28,62	32,75
L	Real Estat/ <i>Real Estate Activities</i>	93,55	95,89	100,21	101,91	99,30
M,N	Jasa Perusahaan/ <i>Business Activities</i>	0,35	0,36	0,38	0,36	0,37
O	Administrasi Pemerintahan, Pertahanan, dan Jaminan Sosial Wajib/ <i>Public Administration and Defence; Compulsory Social Security</i>	106,15	109,79	119,39	108,12	110,22
P	Jasa Pendidikan/ <i>Education</i>	95,93	103,06	109,99	104,22	104,22
Q	Jasa Kesehatan dan Kegiatan Sosial/ <i>Human Health and Social Work Activities</i>	7,94	8,42	8,98	9,11	9,26
R,S,T,U	Jasa Lainnya/ <i>Other Services Activities</i>	5,19	5,38	5,66	5,54	5,74
<b>Produk Domestik Regional Bruto/<i>Gross Regional Domestic Product</i></b>		<b>2 693,68</b>	<b>2 974,46</b>	<b>3 146,39</b>	<b>3 214,53</b>	<b>3 564,85</b>

Catatan/*Note*: \*Angka sementara/ *Preliminary figures*

\*\* Angka sangat sementara/ *Very preliminary figures*

Sumber/*Source*: BPS, berbagai sensus, survei dan sumber lain/*BPS-Statistics Indonesia, various census, survey, and other sources*

**Tabel**  
**Table** 12.2

**Produk Domestik Regional Bruto Atas Dasar Harga Konstan 2010 Menurut Lapangan Usaha di Kabupaten Mamuju Tengah (Juta Rupiah), 2017–2021**  
**Gross Regional Domestic Product at 2010 Constant Market Prices by Industry in Mamuju Tengah Regency (Million Rupiahs), 2017–2021**

Lapangan Usaha/ <i>Industry</i>		2017	2018	2019	2020*	2021**
(1)		(2)	(3)	(4)	(5)	(6)
A	Pertanian, Kehutanan, dan Perikanan/ <i>Agriculture, Forestry, and Fishing</i>	1 381,38	1 466,18	1 534,72	1 539,26	1 597,30
B	Pertambangan dan Penggalian/ <i>Mining and Quarrying</i>	25,41	27,00	28,08	27,48	27,90
C	Industri Pengolahan/ <i>Manufacturing</i>	177,86	194,27	216,50	209,35	223,39
D	Pengadaan Listrik dan Gas/ <i>Electricity and Gas</i>	0,46	0,49	0,51	0,53	0,55
E	Pengadaan Air; Pengelolaan Sampah, Limbah, dan Daur Ulang/ <i>Water Supply; Sewerage, Waste Management, and Remediation Activities</i>	1,29	1,36	1,47	1,51	1,49
F	Konstruksi/ <i>Construction</i>	30,50	31,75	33,60	29,67	31,64
G	Perdagangan Besar dan Eceran; Reparasi Mobil dan Sepeda Motor/ <i>Wholesale and Retail Trade; Repair of Motor Vehicles and Motorcycles</i>	86,01	89,52	92,67	90,01	91,38
H	Transportasi dan Pergudangan/ <i>Transportation and Storage</i>	13,17	13,59	14,65	13,92	13,71
I	Penyediaan Akomodasi dan Makan Minum/ <i>Accommodation and Food Service Activities</i>	3,92	4,16	4,54	4,31	4,39
J	Informasi dan Komunikasi/ <i>Information and Communication</i>	24,17	25,42	27,14	28,36	28,40

Lanjutan Tabel/*Continued Table 12.2*

<b>Lapangan Usaha/Industry</b>		<b>2017</b>	<b>2018</b>	<b>2019</b>	<b>2020*</b>	<b>2021**</b>
(1)		(2)	(3)	(4)	(5)	(6)
K	Jasa Keuangan dan Asuransi/ <i>Financial and Insurance Activities</i>	16,83	17,60	18,50	19,40	20,95
L	Real Estat/ <i>Real Estate Activities</i>	71,59	73,29	75,85	76,90	74,16
M,N	Jasa Perusahaan/ <i>Business Activities</i>	0,33	0,33	0,34	0,32	0,33
O	Administrasi Pemerintahan, Pertahanan, dan Jaminan Sosial Wajib/ <i>Public Administration and Defence; Compulsory Social Security</i>	82,87	83,67	87,23	77,78	79,05
P	Jasa Pendidikan/ <i>Education</i>	79,95	81,25	83,83	77,98	76,74
Q	Jasa Kesehatan dan Kegiatan Sosial/ <i>Human Health and Social Work Activities</i>	5,93	6,28	6,65	6,74	6,85
R,S,T,U	Jasa Lainnya/ <i>Other Services Activities</i>	4,11	4,26	4,51	4,41	4,52
<b>Produk Domestik Regional Bruto/Gross Regional Domestic Product</b>		<b>2 005,78</b>	<b>2 120,42</b>	<b>2 230,79</b>	<b>2 207,93</b>	<b>2 282,75</b>

Catatan/Note: \*Angka sementara/ *Preliminary figures*

\*\* Angka sangat sementara/ *Very preliminary figures*

Sumber/Source: BPS, berbagai sensus, survei dan sumber lain/BPS-*Statistics Indonesia, various census, survey, and other sources*

**Tabel**  
**Table** 12.3

**Distribusi Persentase Produk Domestik Regional Bruto Atas Dasar Harga Berlaku Menurut Lapangan Usaha di Kabupaten Mamuju Tengah, 2017–2021**  
**Percentage Distribution of Gross Regional Domestic Product at Current Market Prices by Industry in Mamuju Tengah Regency, 2017–2021**

Lapangan Usaha/ <i>Industry</i>	2017	2018	2019	2020*	2021**
(1)	(2)	(3)	(4)	(5)	(6)
A Pertanian, Kehutanan, dan Perikanan/ <i>Agriculture, Forestry, and Fishing</i>	70,40	71,41	70,70	71,67	72,87
B Pertambangan dan Penggalian/ <i>Mining and Quarrying</i>	1,22	1,19	1,19	1,16	1,07
C Industri Pengolahan/ <i>Manufacturing</i>	8,03	7,94	8,51	8,62	8,96
D Pengadaan Listrik dan Gas/ <i>Electricity and Gas</i>	0,01	0,01	0,01	0,01	0,01
E Pengadaan Air; Pengelolaan Sampah, Limbah, dan Daur Ulang/ <i>Water Supply; Sewerage, Waste Management, and Remediation Activities</i>	0,06	0,05	0,06	0,06	0,05
F Konstruksi/ <i>Construction</i>	1,47	1,44	1,47	1,28	1,28
G Perdagangan Besar dan Eceran; Reparasi Mobil dan Sepeda Motor/ <i>Wholesale and Retail Trade; Repair of Motor Vehicles and Motorcycles</i>	4,65	4,51	4,45	4,31	4,02
H Transportasi dan Pergudangan/ <i>Transportation and Storage</i>	0,60	0,56	0,59	0,56	0,50
I Penyediaan Akomodasi dan Makan Minum/ <i>Accommodation and Food Service Activities</i>	0,19	0,19	0,20	0,19	0,17
J Informasi dan Komunikasi/ <i>Information and Communication</i>	1,02	0,98	0,99	1,02	0,92
K Jasa Keuangan dan Asuransi/ <i>Financial and Insurance Activities</i>	0,88	0,86	0,87	0,89	0,92

Lanjutan Tabel/*Continued Table* 12.3

Lapangan Usaha/ <i>Industry</i>		2017	2018	2019	2020*	2021**
(1)		(2)	(3)	(4)	(5)	(6)
L	Real Estat/ <i>Real Estate Activities</i>	3,47	3,23	3,19	3,17	2,79
M,N	Jasa Perusahaan/ <i>Business Activities</i>	0,01	0,01	0,01	0,01	0,01
O	Administrasi Pemerintahan, Pertahanan, dan Jaminan Sosial Wajib/ <i>Public Administration and Defence; Compulsory Social Security</i>	3,94	3,69	3,79	3,36	3,09
P	Jasa Pendidikan/ <i>Education</i>	3,56	3,47	3,50	3,24	2,92
Q	Jasa Kesehatan dan Kegiatan Sosial/ <i>Human Health and Social Work Activities</i>	0,30	0,28	0,29	0,28	0,26
R,S,T,U	Jasa Lainnya/ <i>Other Services Activities</i>	0,19	0,18	0,18	0,17	0,16
<b>Produk Domestik Regional Bruto/<i>Gross Regional Domestic Product</i></b>		<b>100,00</b>	<b>100,00</b>	<b>100,00</b>	<b>100,00</b>	<b>100,00</b>

Catatan/*Note*: \*Angka sementara/ *Preliminary figures*

\*\* Angka sangat sementara/ *Very preliminary figures*

Sumber/*Source*: BPS, berbagai sensus, survei dan sumber lain/*BPS-Statistics Indonesia, various census, survey, and other sources*



**Tabel**  
**Table** 12.4

**Laju Pertumbuhan Produk Domestik Regional Bruto Atas Dasar Harga Konstan 2010 Menurut Lapangan Usaha di Kabupaten Mamuju Tengah (persen), 2017–2021**  
**Growth Rate of Gross Regional Domestic Product at 2010 Constant Market Prices by Industry in Mamuju Tengah Regency (percent), 2017–2021**

<b>Lapangan Usaha/Industry</b>	<b>2017</b>	<b>2018</b>	<b>2019</b>	<b>2020*</b>	<b>2021**</b>
(1)	(2)	(3)	(4)	(5)	(6)
A Pertanian, Kehutanan, dan Perikanan/ <i>Agriculture, Forestry, and Fishing</i>	5,61	6,14	4,67	0,30	3,77
B Pertambangan dan Penggalian/ <i>Mining and Quarrying</i>	3,59	6,25	4,02	-2,14	1,53
C Industri Pengolahan/ <i>Manufacturing</i>	5,94	9,23	11,44	-3,30	6,70
D Pengadaan Listrik dan Gas/ <i>Electricity and Gas</i>	7,91	5,43	5,47	3,19	2,83
E Pengadaan Air; Pengelolaan Sampah, Limbah, dan Daur Ulang/ <i>Water Supply; Sewerage, Waste Management, and Remediation Activities</i>	7,88	5,44	8,64	2,09	-0,93
F Konstruksi/ <i>Construction</i>	5,20	4,10	5,85	-11,71	6,65
G Perdagangan Besar dan Eceran; Reparasi Mobil dan Sepeda Motor/ <i>Wholesale and Retail Trade; Repair of Motor Vehicles and Motorcycles</i>	3,38	4,07	3,52	-2,87	1,52
H Transportasi dan Pergudangan/ <i>Transportation and Storage</i>	2,22	3,21	7,80	-4,97	-1,52
I Penyediaan Akomodasi dan Makan Minum/ <i>Accommodation and Food Service Activities</i>	1,12	6,03	9,07	-4,99	1,95
J Informasi dan Komunikasi/ <i>Information and Communication</i>	5,01	5,17	6,75	4,49	0,13
K Jasa Keuangan dan Asuransi/ <i>Financial and Insurance Activities</i>	10,21	4,59	5,09	4,87	8,00

Lanjutan Tabel/*Continued Table* 12.4

Lapangan Usaha/ <i>Industry</i>		2017	2018	2019	2020*	2021**
(1)		(2)	(3)	(4)	(5)	(6)
L	Real Estat/ <i>Real Estate Activities</i>	4,96	2,37	3,49	1,39	-3,56
M,N	Jasa Perusahaan/ <i>Business Activities</i>	2,43	2,15	2,49	-4,89	0,29
O	Administrasi Pemerintahan, Pertahanan, dan Jaminan Sosial Wajib/ <i>Public Administration and Defence; Compulsory Social Security</i>	2,23	0,97	4,24	-10,83	1,63
P	Jasa Pendidikan/ <i>Education</i>	8,39	1,63	3,19	-6,99	-1,58
Q	Jasa Kesehatan dan Kegiatan Sosial/ <i>Human Health and Social Work Activities</i>	4,93	5,90	5,79	1,40	1,67
R,S,T,U	Jasa Lainnya/ <i>Other Services Activities</i>	5,24	3,65	5,97	-2,13	2,30
<b>Produk Domestik Regional Bruto/<i>Gross Regional Domestic Product</i></b>		5,45	5,72	5,21	-1,02	3,39

Catatan/*Note*: \*Angka sementara/ *Preliminary figures*  
 \*\* Angka sangat sementara/ *Very preliminary figures*

Sumber/*Source*: BPS, berbagai sensus, survei dan sumber lain/*BPS-Statistics Indonesia, various census, survey, and other sources*

**Tabel**  
**Table** 12.5

**Produk Domestik Regional Bruto Atas Dasar Harga Berlaku Menurut Jenis Pengeluaran di Kabupaten Mamuju Tengah (Miliar Rupiah), 2017–2021**  
**Gross Regional Domestic Product at Current Market Prices by Type of Expenditure in Mamuju Tengah Regency (Billions Rupiahs), 2017–2021**

Jenis Pengeluaran Type of Expenditure	2017	2018	2019	2020*	2021**
(1)	(2)	(3)	(4)	(5)	(6)
Pengeluaran Konsumsi Rumah Tangga Household Consumption Expenditure	1 665,21	1 796,42	1 881,45	1 963,90	2 098,39
Pengeluaran Konsumsi LNPRT NPISH Consumption Expenditure	32,04	33,68	37,31	35,23	37,45
Pengeluaran Konsumsi Pemerintah Government Consumption Expenditure	430,25	438,78	517,53	456,46	473,45
Pembentukan Modal Tetap Bruto Gross Fixed Capital Formation	704,11	755,04	806,95	778,19	831,28
Perubahan Inventori Changes in Inventories	59,90	62,82	94,43	4,22	126,47
Net Ekspor Barang dan Jasa Net Exports of Goods and Services	-197,83	-112,28	-191,28	-23,47	-2,19
<b>Produk Domestik Regional Bruto Gross Regional Domestic Product</b>	<b>2 693,68</b>	<b>2 974,46</b>	<b>3 146,39</b>	<b>3 214,53</b>	<b>3 564,85</b>

Catatan/Note: \*Angka sementara/ Preliminary figures

\*\* Angka sangat sementara/ Very preliminary figures

Sumber/Source: BPS, berbagai sensus, survei dan sumber lain/BPS-Statistics Indonesia, various census, survey, and other sources

**Tabel**  
**Table** 12.6

**Produk Domestik Regional Bruto Atas Dasar Harga Konstan 2010 Menurut Jenis Pengeluaran di Kabupaten Mamuju Tengah (Miliar Rupiah), 2017–2021**  
**Gross Regional Domestic Product at 2010 Constant Market Prices by Type of Expenditure in Mamuju Tengah Regency (Billions Rupiahs), 2017–2021**

Jenis Pengeluaran Type of Expenditure	2017	2018	2019	2020*	2021**
(1)	(2)	(3)	(4)	(5)	(6)
Pengeluaran Konsumsi Rumah Tangga Household Consumption Expenditure	1 201,31	1 258,39	1 307,13	1 320,83	1 348,53
Pengeluaran Konsumsi LNPRT NPISH Consumption Expenditure	22,89	23,78	25,92	24	25,54
Pengeluaran Konsumsi Pemerintah Government Consumption Expenditure	283,07	281,92	328,03	284,92	292,25
Pembentukan Modal Tetap Bruto Gross Fixed Capital Formation	503,24	530,53	561,64	537,47	558,26
Perubahan Inventori Changes in Inventories	34,32	50,67	77,74	87,45	75,9
Net Ekspor Barang dan Jasa Net Exports of Goods and Services	-39,05	-24,87	-69,67	-46,74	-17,73
<b>Produk Domestik Regional Bruto Gross Regional Domestic Product</b>	<b>2 005,78</b>	<b>2 120,42</b>	<b>2 230,79</b>	<b>2 207,93</b>	<b>2 282,75</b>

Catatan/Note: \*Angka sementara/ Preliminary figures

\*\* Angka sangat sementara/ Very preliminary figures

Sumber/Source: BPS, berbagai sensus, survei dan sumber lain/BPS-Statistics Indonesia, various census, survey, and other sources

**Tabel**  
**Table** 12.7**Distribusi Persentase Produk Domestik Regional Bruto Atas Dasar Harga Berlaku Menurut Jenis Pengeluaran di Kabupaten Mamuju Tengah (Juta Rupiah), 2017–2021**  
**Percentage Distribution of Gross Regional Domestic Product at Current Market Prices by Type of Expenditure in Mamuju Tengah Regency (Million Rupiahs), 2017–2021**

<b>Jenis Pengeluaran</b> <b>Type of Expenditure</b>	<b>2017</b>	<b>2018</b>	<b>2019</b>	<b>2020*</b>	<b>2021**</b>
(1)	(2)	(3)	(4)	(5)	(6)
Pengeluaran Konsumsi Rumah Tangga <i>Household Consumption Expenditure</i>	61,82	60,39	59,80	61,09	58,86
Pengeluaran Konsumsi LNPRT <i>NPISH Consumption Expenditure</i>	1,19	1,13	1,19	1,10	1,05
Pengeluaran Konsumsi Pemerintah <i>Government Consumption Expenditure</i>	15,97	14,75	16,45	14,20	13,28
Pembentukan Modal Tetap Bruto <i>Gross Fixed Capital Formation</i>	26,14	25,38	25,65	24,21	23,32
Perubahan Inventori <i>Changes in Inventories</i>	2,22	2,11	3,00	0,13	3,55
Net Ekspor Barang dan Jasa <i>Net Exports of Goods and Services</i>	-7,34	-3,76	-6,09	-0,73	-0,06
<b>Produk Domestik Regional Bruto</b> <b>Gross Regional Domestic Product</b>	<b>100,00</b>	<b>100,00</b>	<b>100,00</b>	<b>100,00</b>	<b>100,00</b>

Catatan/Note: \*Angka sementara/ *Preliminary figures*\*\* Angka sangat sementara/ *Very preliminary figures*

Sumber/Source: BPS, berbagai sensus, survei dan sumber lain/BPS-Statistics Indonesia, various census, survey, and other sources

**Tabel**  
**Table** 12.8

**Laju Pertumbuhan Produk Domestik Regional Bruto Atas Dasar Harga Konstan 2010 Menurut Jenis Pengeluaran di Kabupaten Mamuju Tengah (%), 2018–2021**  
**Growth Rate of Gross Regional Domestic Product at 2010 Constant Market Prices by Type of Expenditure in Mamuju Tengah Regency (%), 2018–2021**

Jenis Pengeluaran Type of Expenditure	2018	2019	2020*	2021**
(1)	(3)	(4)	(5)	(6)
Pengeluaran Konsumsi Rumah Tangga Household Consumption Expenditure	4,75	3,87	1,05	2,10
Pengeluaran Konsumsi LNPR NPISH Consumption Expenditure	3,85	9,03	-7,41	6,40
Pengeluaran Konsumsi Pemerintah Government Consumption Expenditure	-0,40	16,35	-13,14	2,58
Pembentukan Modal Tetap Bruto Gross Fixed Capital Formation	5,42	5,86	-4,30	3,87
Perubahan Inventori Changes in Inventories	-	-	-	-
Net Ekspor Barang dan Jasa Net Exports of Goods and Services	-	-	-	-
<b>Produk Domestik Regional Bruto Gross Regional Domestic Product</b>	<b>5,72</b>	<b>5,21</b>	<b>-1,02</b>	<b>3,39</b>

Catatan/Note: \*Angka sementara/ Preliminary figures

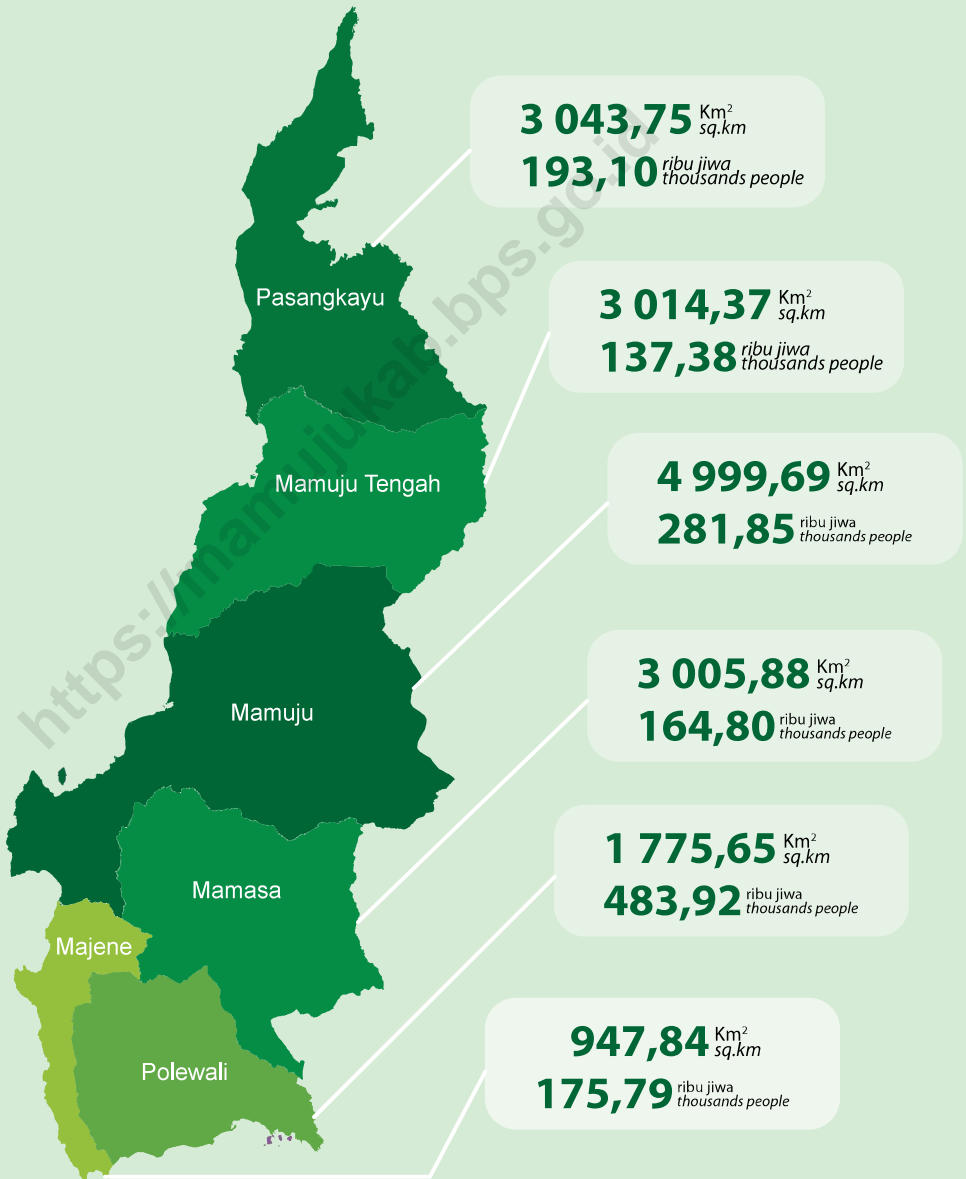
\*\* Angka sangat sementara/ Very preliminary figures

Sumber/Source: BPS, berbagai sensus, survei dan sumber lain/BPS-Statistics Indonesia, various census, survey, and other sources

# BAB 13

Chapter

## PERBANDINGAN ANTAR KABUPATEN/KOTA REGENCY/MUNICIPAL COMPARISON



<https://mamujukab.bps.go.id>



**PENJELASAN TEKNIS**

1. Jumlah penduduk setiap kabupaten merupakan hasil estimasi yang merujuk pada data hasil Sensus Penduduk (SP) 2010.
2. Laju pertumbuhan Produk Domestik Regional Bruto diperoleh dari perhitungan PDRB atas dasar harga konstan. Diperoleh dengan cara mengurangi nilai PDRB pada tahun ke-n terhadap nilai pada tahun ke n-1 (tahun sebelumnya), dibagi dengan nilai pada tahun ke n-1, dikalikan dengan 100 persen. Laju pertumbuhan menunjukkan perkembangan agregat pendapatan dari satu waktu tertentu terhadap waktu sebelumnya.
3. Untuk mengukur kemiskinan, BPS menggunakan konsep kemampuan memenuhi kebutuhan dasar (basic needs approach). Dengan pendekatan ini, kemiskinan dipandang sebagai ketidakmampuan dari sisi ekonomi untuk memenuhi kebutuhan dasar makanan dan bukan makanan yang diukur dari sisi pengeluaran.
4. Penduduk miskin adalah penduduk yang memiliki rata-rata pengeluaran per kapita per bulan di bawah Garis Kemiskinan.
5. Indeks Pembangunan Manusia (IPM) adalah ukuran ringkas rata-rata capaian/ keberhasilan dimensi utama pembangunan

**TECHNICAL NOTES**

1. *Population data of each regency refer to population census 2010 based estimation.*
2. *Growth rate of Gross Domestic Product is derived from GRDP at constant market prices. It is obtained by subtracting the value of GRDP year n with the value of GRDP year n-1, divided by the value of GRDP year n-1 then multiplied by 100 percent. The growth rate of GRDP explains the income growth during the given period.*
3. *To measure poverty, BPS-Statistics Indonesia has used the concept of basic needs approach. Therefore, poverty is viewed as economic inability to fulfill food and nonfood basic needs which are measured by consumption/ expenditure.*
4. *A person whose expenditure per capita per month is below the poverty line is considered to be poor.*
5. *The Human Development Index (HDI) is a summary measure of average achievement in key dimensions of human development: a long and healthy life, being knowledgeable, and have a decent standard of living.*
6. *Construction Cost Indices is an*

manusia yaitu: umur panjang dan hidup sehat, mempunyai pengetahuan, dan memiliki standar hidup yang layak.

6. Indeks Kemahalan Konstruksi (IKK) adalah angka indeks yang menggambarkan perbandingan Tingkat Kemahalan Konstruksi suatu kabupaten/kota atau provinsi terhadap kabupaten/kota atau provinsi lain.

*index that shows the comparison of construction cost rate of a regency/ municipalities or province to other regency/ municipalities or province.*

<https://mamujukab.bps.go.id>

**ULASAN**

Bab ini menyajikan perbandingan antar kabupaten di Sulawesi Barat yang antara lain mencakup data penduduk, laju pertumbuhan Produk Domestik Regional Bruto (PDRB), PDRB per kapita, penduduk miskin, Indeks Pembangunan Manusia (IPM) dan Indeks Kemahalan Konstruksi (IKK).

Jumlah penduduk Mamuju Tengah Tahun 2021 adalah sebesar 137,28 jiwa. Jumlah ini meningkat dibandingkan tahun 2020 yang jumlahnya tercatat 135.280 jiwa. Jika dibandingkan dengan seluruh kabupaten di Sulawesi Barat, jumlah penduduk Mamuju Tengah adalah yang paling sedikit.

Laju pertumbuhan PDRB menurut harga konstan atau yang lebih dikenal dengan laju pertumbuhan ekonomi yaitu pertumbuhan produksi barang dan jasa di suatu wilayah perekonomian dalam selang waktu tertentu. Setelah mengalami kontraksi pada tahun 2020 akibat terdampak pandemi COVID-19, besarnya laju pertumbuhan ekonomi Mamuju Tengah tahun 2021 adalah sebesar 3,39 persen. Jika dibandingkan dengan seluruh kabupaten di Sulawesi Barat, pertumbuhan ekonomi Mamuju Tengah pada tahun 2021 menduduki posisi kedua tertinggi setelah Kabupaten Pasangkayu.

Jumlah penduduk miskin seluruh kabupaten di Sulawesi Barat pada tahun 2021 meningkat jika dibandingkan

**DESCRIPTION**

*This chapter presents information of several regencies, such as population, growth rate of Gross Regional Domestic Product (GRDP), Per Capita GRDP, poverty, Human Development Index (HDI), and Construction Cost Index (CCI).*

*Total population of Mamuju Tengah Regency in 2021 was 137,28 thousand people. This number was increased compared to 2020 where the number was recorded at 135,28 people. When compared to all regencies in West Sulawesi, the population of Mamuju Tengah is the least.*

*The rate of GRDP growth according to constant prices or better known as the economic growth is the growth in the capacity of production of goods and services in one economic area compared from one period of time to another. After experiencing a contraction in 2020 due to the impact of the COVID-19 pandemic, the magnitude of the economic growth rate of Mamuju Tengah in 2021 was 3,39 percent. When compared to all districts in West Sulawesi, mamuju Tengah's economic growth in 2021 has occupied the second highest position after Pasangkayu Regency.*

*The number of poor people in all districts in West Sulawesi in 2021 is increase compared to 2020. For Mamuju*

dengan tahun 2020. Untuk Kabupaten Mamuju Tengah, jumlah penduduk miskin meningkat dari 9,25 ribu jiwa pada tahun 2020 menjadi 9,74 ribu jiwa pada tahun 2021.

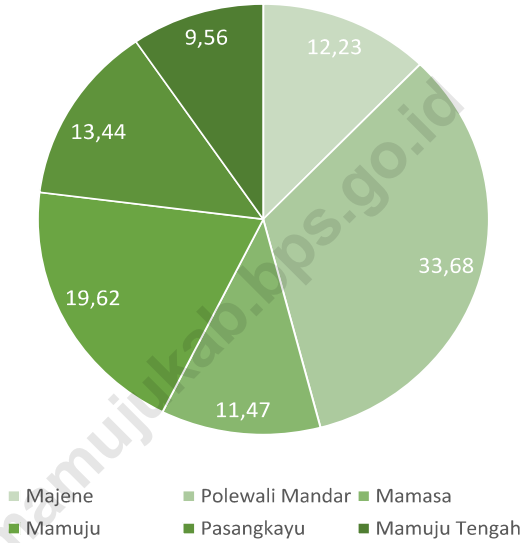
Indeks Pembangunan Manusia (IPM) merupakan indikator penting untuk mengukur keberhasilan suatu wilayah dalam upaya membangun kualitas hidup masyarakat. IPM Mamuju Tengah tahun 2021 adalah sebesar 66,18. Nilai tersebut menduduki peringkat kelima dari enam kabupaten di Sulawesi Barat.

*Tengah Regency, the number of poor people is increase from 9,25 thousand people in 2020 to 9,74 thousand people in 2021.*

*The Human Development Index (HDI) is an important indicator to measure the achievement of one region to build the quality of community life. Mamuju Tengah Regency HDI in 2021 is 66,18. This value is ranked fifth out of six regency in West Sulawesi.*

**Gambar** 13.1  
**Figures**

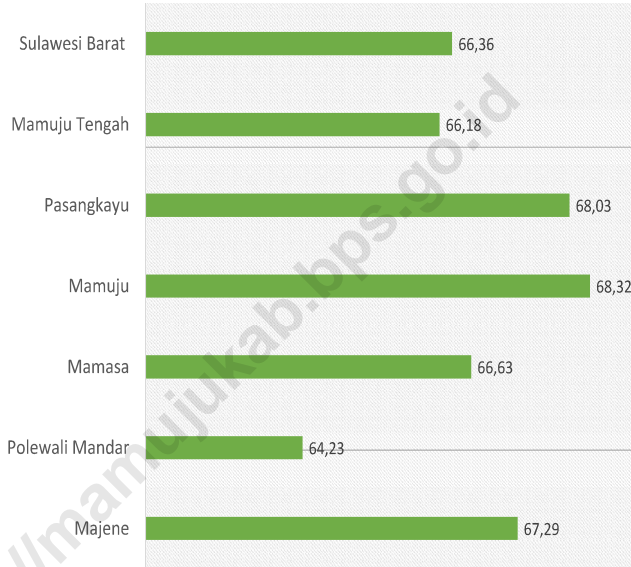
**Persentase Jumlah Penduduk Menurut Kabupaten/Kota Provinsi di Sulawesi Barat (%), 2021**  
**Percentage of Population by Regency/Municipality Number in West Sulawesi Province (%), 2021**



Sumber/Source : BPS, Hasil Proyeksi Penduduk Interim 2020–2023 (Pertengahan tahun/Juni)/BPS-Statistics the result of Interim Population Projection 2020–2023 (mid year/June)

**Gambar** 13.2  
**Figures**

**Indeks Pembangunan Manusia Menurut Kabupaten/Kota  
di Provinsi Sulawesi Barat, 2021**  
*Human Development Index by Regency/Municipality in  
West Sulawesi Province, 2021*



Catatan/Note: ...

Sumber/Source: BPS, Seri Berita Resmi Statistik Indeks Pembangunan Manusia/BPS-Statistics Indonesia, Series of Press Releases of Human Development Index

**Tabel** 13.1 **Jumlah Penduduk Menurut Kabupaten/Kota di Provinsi Sulawesi Barat (ribu), 2017–2021**  
**Table** 13.1 **Population by Regency/Municipality in Sulawesi Barat Province (thousand), 2017–2021**

Kabupaten/Kota Regency/Municipality	2017 <sub>1</sub>	2018 <sub>1</sub>	2019 <sub>1</sub>	2020 <sub>2</sub>	2021 <sub>3</sub>
(1)	(2)	(3)	(4)	(5)	(6)
Majene	167,85	169,65	171,41	174,41	175,79
Polewali Mandar	430,42	433,70	436,84	478,53	483,92
Mamasa	157,73	157,42	159,07	163,38	164,80
Mamuju	276,65	282,54	288,43	278,76	281,85
Pasangkayu	163,81	167,75	171,71	188,86	193,10
Mamuju Tengah	126,38	129,07	131,77	135,28	137,38
<b>Sulawesi Barat</b>	<b>1 320,85</b>	<b>1 340,14</b>	<b>1 419,23</b>	<b>1 419,23</b>	<b>1 436,84</b>

Catatan/Note: ...

Sumber/Source: 1. BPS, Proyeksi Penduduk Hasil SUPAS 2015/BPS–Statistics Indonesia, Population Projection SUPAS 2015 Result

2. BPS, Sensus Penduduk (SP) 2020/BPS–Statistics Indonesia, 2020 Population Census

3. BPS, Hasil Proyeksi Penduduk Interim 2020–2023 (Pertengahan tahun/Juni)/BPS–Statistics the result of Interim Population Projection 2020–2023 (mid year/June)

**Tabel**  
**Table** 13.2**Laju Pertumbuhan Produk Domestik Regional Bruto Atas Dasar Harga Konstan 2010 Menurut Kabupaten/Kota di Provinsi Sulawesi Barat (persen), 2017–2021**  
**Rate of Growth of Gross Regional Domestic Products at Constant 2010 Prices by Regency/Municipality in Sulawesi Barat Province (percent), 2017–2021**

Kabupaten/Kota Regency/Municipality	2017	2018	2019	2020	2021
(1)	(2)	(3)	(4)	(5)	(6)
Majene	6,29	6,06	5,89	-1,38	2,16
Polewali Mandar	7,01	6,19	6,16	-1,57	1,86
Mamasa	6,07	6,05	5,87	-1,27	1,98
Mamuju	7,11	6,03	5,22	-2,26	2,40
Pasangkayu	6,37	5,28	4,40	-2,73	3,84
Mamuju Tengah	5,45	5,72	5,21	-1,02	3,39
<b>Sulawesi Barat</b>	<b>6,39</b>	<b>6,26</b>	<b>5,56</b>	<b>-2,40</b>	<b>2,56</b>

Catatan/Note: ...

Sumber/Source: BPS dan sumber lain/BPS-Statistics Indonesia and other sources



**Tabel 13.3** Jumlah Penduduk Miskin Menurut Kabupaten/Kota di Provinsi Sulawesi Barat (ribu), 2017–2021  
**Table** Number of Poor Population by Regency/Municipality in Sulawesi Barat Province (thousand), 2017–2021

Kabupaten/Kota Regency/Municipality	2017	2018	2019	2020	2021
(1)	(2)	(3)	(4)	(5)	(6)
Majene	23,48	23,53	23,76	24,12	25,01
Polewali Mandar	69,25	69,68	68,86	68,18	69,32
Mamasa	21,14	21,22	21,64	21,86	22,29
Mamuju	19,11	20,42	20,57	20,65	22,30
Pasangkayu	7,96	7,65	7,42	7,95	8,53
Mamuju Tengah	8,82	9,28	9,16	9,25	9,74
<b>Sulawesi Barat</b>	<b>149,76</b>	<b>151,78</b>	<b>151,40</b>	<b>152,01</b>	<b>157,19</b>

Catatan/Note: ...

Sumber/Source: BPS, Survei Sosial Ekonomi Nasional/BPS-Statistics Indonesia, National Socioeconomic Survey

**Tabel**  
**Table** 13.4**Indeks Pembangunan Manusia Menurut Kabupaten/Kota  
di Provinsi Sulawesi Barat, 2017–2021**  
*Human Development Index by Regency/Municipality in  
Sulawesi Barat Province, 2017–2021*

Kabupaten/Kota Regency/Municipality	2017	2018	2019	2020	2021
(1)	(2)	(3)	(4)	(5)	(6)
Majene	65,40	66,01	66,59	66,91	67,29
Polewali Mandar	62,35	63,14	63,74	63,84	64,23
Mamasa	63,92	64,66	65,32	66,02	66,63
Mamuju	66,32	67,11	67,22	68,15	68,32
Pasangkayu	65,67	66,6	67,27	67,79	68,03
Mamuju Tengah	63,64	64,43	65,10	65,71	66,18
<b>Sulawesi Barat</b>	<b>64,30</b>	<b>65,10</b>	<b>65,73</b>	<b>66,11</b>	<b>66,36</b>

Catatan/Note: ...

Sumber/Source: BPS, Seri Berita Resmi Statistik Indeks Pembangunan Manusia/BPS-Statistics Indonesia, Series of Press Releases of Human Development Index

**ST 2023**

**SENSUS PERTANIAN**

**BerAKHLAK**

Berorientasi Pelayanan Akuntabel Kompeten  
Harmonis Loyal Adaptif Kolaboratif

**DATA**  
**MENCERDASKAN BANGSA**  
*Enlighten The Nation*



**BADAN PUSAT STATISTIK  
KABUPATEN MAMUJU  
BPS-STATISTICS OF MAMUJU REGENCY**

Jl. Trans Sulawesi Lingkungan Timbu, Kelurahan  
Mamunyu, Kecamatan Mamuju, Sulawesi Barat 91511  
Homepage : <http://mamujukab.bps.go.id>  
E-mail : [bps7604@bps.go.id](mailto:bps7604@bps.go.id)

ISSN 2655-0423



9 772655 042049