

KABUPATEN MAMASA DALAM ANGKA

MAMASA REGENCY IN FIGURES

2021



KABUPATEN MAMASA DALAM ANGKA

MAMASA REGENCY IN FIGURES

2021



KABUPATEN MAMASA DALAM ANGKA
Mamasa Regency in Figures
2022

ISSN: 2087.5363

No. Publikasi/*Publication Number*: 76030.2201

Katalog /*Catalog*: 1102001.7603

Ukuran Buku/*Book Size*: 14,8 cm x 21 cm

Jumlah Halaman/*Number of Pages* : xlv + 330 hal/*pages*

Naskah/*Manuscript*:

BPS Kabupaten Mamasa

BPS-Statistics of Mamasa Regency

Penyunting/*Editor*:

BPS Kabupaten Mamasa

BPS-Statistics of Mamasa Regency

Gambar Kover/*Cover Design*:

BPS Kabupaten Mamasa

BPS-Statistics of Mamasa Regency

Ilustrasi Kover/*Cover Illustration*:

Pasar Kabupaten Mamasa/ *Mamasa Regency Market*

Diterbitkan oleh/*Published by*:

©BPS Kabupaten Mamasa/*BPS-Statistics of Mamasa Regency*

Dicetak oleh/*Printed by*:

Percetakan Auliyah

Dilarang mengumumkan, mendistribusikan, mengomunikasikan, dan/atau mengandakan sebagian atau seluruh isi buku ini untuk tujuan komersil tanpa izin tertulis dari Badan Pusat Statistik.

Prohibited to announce, distribute, communicate, and/or copy part or all of this book for commercial purpose without permission from BPS-Statistics Indonesia.

TIM PENYUSUN/TEAM MEMBERS

Pengarah/Director

Sundari Budiani, S.ST, M.Si

Penanggung Jawab/Persons in Charge

Sundari Budiani, S.ST, M.Si

Penyunting/Editors

Elsa Maudina Avianti

Pengolah Data dan Penulis Naskah/Data Processing and Authors

Elsa Maudina Avianti • Julian Emba Mangosa

• Muhammad Pandi Ridho • M Fajar Firmansyah • Evi Arianti • Herni

Penata Letak/Layout Designers

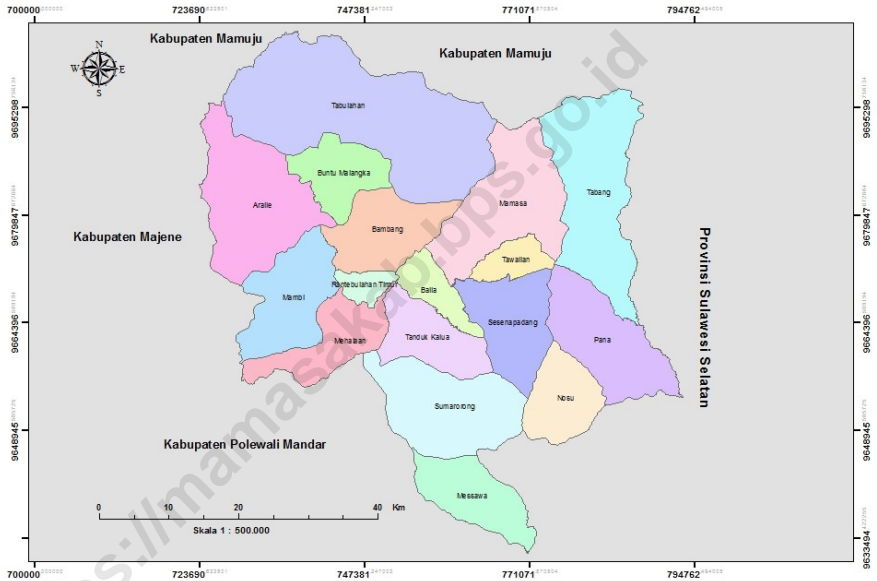
Elsa Maudina Avianti

KONTRIBUTOR DATA/DATA CONTRIBUTOR

1. Kementerian Agama/*Ministry of Religious Affair*
2. Kementerian Pendidikan dan Kebudayaan/*The Ministry of Education and Culture*
3. Badan Meteorologi Klimatologi dan Geofisika/*Meteorological, Climatology, and Geophysical Agency*
4. Badan Pusat Statistik/*BPS-Statistics Indonesia*
5. Dinas Pekerjaan Umum dan Penataan Ruang
6. Dinas Perhubungan
7. Dinas Pariwisata
8. Dinas Koperasi, UMKM, Perindustrian, dan Perdagangan
9. Perusahaan Daerah Air Minum
10. Kepolisian Resort
11. Dinas Pertanian
12. Sekretariat DPRD Kabupaten Mamasa
13. Badan Kepegawaian, Pendidikan, dan Pelatihan
14. Dinas Kependudukan dan Pencatatan Sipil
15. Dinas Pendidikan dan Kebudayaan
16. Dinas Kesehatan
17. Dinas Pengendalian Penduduk dan Keluarga Berencana
18. Rumah Sakit Umum Daerah
19. Kantor Pos
20. Dinas Perikanan

PETA WILAYAH KABUPATEN MAMASA

MAP OF MAMASA REGENCY



<https://mamasa.kab.go.id>

KEPALA BPS KABUPATEN MAMASA
CHIEF STATISTICIAN OF MAMASA REGENCY



Sundari Budiani, S.ST, M.Si.



KATA PENGANTAR

Kabupaten Mamasa Dalam Angka 2022 merupakan publikasi tahunan yang diterbitkan oleh BPS Kabupaten Mamasa. Publikasi ini secara umum menyajikan data tentang kondisi geografis, pemerintahan, kependudukan, ketenagakerjaan, kesejahteraan rakyat, pertanian, industri, pertambangan, energi, konstruksi, air minum, listrik, perhubungan dan komunikasi, perbankan, dan produk domestik regional bruto. Publikasi ini diharapkan dapat bermanfaat dalam penyusunan perencanaan maupun evaluasi pembangunan di Kabupaten Mamasa.

Data-data yang disajikan bersumber dari kegiatan survei dan sensus yang dilaksanakan oleh BPS Kabupaten Mamasa, dan data statistik sektoral yang di himpun dari berbagai Organisasi Perangkat Daerah (OPD) di wilayah Kabupaten Mamasa. Periode data sebagian besar merupakan data statistik pada tahun 2021 serta beberapa disajikan dalam series data beberapa tahun sebelumnya. Penghargaan dan ucapan terimakasih kami sampaikan atas kerjasama dan bantuan dari berbagai OPD terkait dan BUMN di wilayah Kabupaten Mamasa serta semua pihak yang terlibat dalam penyusunan publikasi ini.

Kami sangat mengharapkan tanggapan dan kritik dalam rangka perbaikan publikasi dimasa mendatang. Semoga publikasi ini dapat membantu memenuhi kebutuhan data statistik dan bermanfaat bagi pengguna data.

Mamasa , Februari 2022
Kepala Badan Pusat Statistik
Kabupaten Mamasa

Sundari Budiani, S.ST, M.Si.



PREFACE

Mamasa Regency in Figures 2022 is an annual publication published by BPS Mamasa Regency. This publication generally presents data on geographical conditions, governance, population, employment, people's welfare, agriculture, industry, mining, energy, construction, drinking water, electricity, transportation and communication, banking, and gross regional domestic product. This publication is expected to be useful in the preparation of development planning and evaluation in Mamasa Regency.

The data presented is sourced from survey and census activities carried out by BPS Mamasa Regency, and sectoral statistical data compiled from various Regional Apparatus Organizations in the Mamasa Regency area. The data period is mostly statistical data in 2021 and some are presented in the data series several years earlier. Our appreciation and gratitude for the cooperation and assistance from various relevant OPDs and SOEs in the Mamasa Regency and all parties involved in the preparation of this publication.

We look forward to your comments and criticisms in order to improve publication in the future. Hopefully this publication can help meet the needs of statistical data and be useful for data users.

Mamasa, February 2021
Chief Statistician of
Mamasa Regency

Sundari Budiani, S.ST, M.Si.

DAFTAR ISI / CONTENTS

	Halaman Page
Kata Pengantar/ <i>Preface</i>	xi
Daftar Isi/ <i>Contents</i>	xiii
Daftar Tabel/ <i>List of Tables</i>	xv
Daftar Gambar/ <i>List of Figures</i>	xxxv
Penjelasan Umum/ <i>Explanatory Notes</i>	xxxix
Daftar Singkatan/ <i>List of Abbreviations</i>	xli
Statistik Kunci/ <i>Key Statistics</i>	xlii
1. Geografi dan Iklim/ <i>Geography and Climate</i>	1
2. Pemerintahan/ <i>Government</i>	13
3. Penduduk dan Ketenagakerjaan/ <i>Population and Employment</i>	45
4. Sosial dan Kesejahteraan Rakyat/ <i>Social and Welfare</i>	73
5. Pertanian, Kehutanan, Peternakan, dan Perikanan/ <i>Agriculture, Forestry, Livestock, and Fishery</i>	163
6. Industri, Pertambangan, dan Energi/ <i>Industry, Mining, and Energy</i>	217
7. Industri Manufaktur/ <i>Manufacturing Industry</i>	233
8. Transportasi Dan Komunikasi/ <i>Transportation And Communication</i>	247
9. Perbankan, Koperasi, dan Harga-harga/ <i>Banking, Cooperative, and Prices</i>	263
10. Pengeluaran Penduduk/ <i>Population Expenditure</i>	277
11. Perdagangan/ <i>Trade</i>	285
12. Sistem Neraca Regional/ <i>System of Regional Accounts</i>	297
13. Perbandingan Regional/ <i>Regional Comparison</i>	319

DAFTAR TABEL/LIST OF TABLES

	Halaman <i>Page</i>
1. GEOGRAFI DAN IKLIM/GEOGRAPHY AND CLIMATE	1
KEADAAN GEOGRAFI	9
GEOGRAPHY CONDITION	9
1.1.1 Luas Daerah dan Jumlah Pulau Menurut Kecamatan di Kabupaten Mamasa, 2021	9
<i>Total Area and Number of Islands by Subdistrict in Mamasa Regency, 2021</i>	9
1.1.2 Tinggi Wilayah dan Jarak ke Ibukota Kabupaten Menurut Kecamatan di Kabupaten Mamasa, 2021	11
<i>Altitude and Distance to the Capital of Regency by Subdistrict in Mamasa Regency, 2021</i>	11
1.1.3 Batas Wilayah Kecamatan di Kabupaten Mamasa.....	12
<i>Subdistrict borderline in Mamasa Regency.....</i>	12
2. PEMERINTAHAN/GOVERNMENT	13
2.1 WILAYAH ADMINISTRATIF.....	23
ADMINISTRATIVE AREA	23
2.1.1 Jumlah Desa ¹ /Kelurahan Menurut Kecamatan di Kabupaten Mamasa, 2017 - 2021	23
<i>Number of Villages¹/Kelurahan by Subdistrict in Mamasa Regency, 2017 - 2021</i>	23
2.1.2 Daftar Desa/Kelurahan Menurut Kecamatan di Kabupaten Mamasa, 2021	24
<i>List of Villages by Subdistrict in Mamasa Regency, 2021</i>	24
2.2 DEWAN PERWAKILAN RAKYAT DAERAH	30
REGIONAL HOUSE OF REPRESENTATIVE	30
2.2.1 Jumlah Anggota Dewan Perwakilan Rakyat Daerah Menurut Partai Politik dan Jenis Kelamin di Kabupaten Mamasa, 2021	30
<i>Number of Regional House of Representatives's Members by Political Parties and Sex in Mamasa Regency, 2021.....</i>	30
2.2.2 Banyaknya Anggota Dewan Perwakilan Rakyat Daerah Menurut Tingkat Pendidikan dan Jenis Kelamin di Kabupaten Mamasa, 2021	31

	<i>Member of Regional House of Representatives's Members by Educational Attainment and Sex in Mamasa Regency, 2021</i>	31
2.2.3	Banyaknya Anggota Dewan Perwakilan Rakyat Daerah Menurut Kelompok Umur dan Jenis Kelamin di Kabupaten Mamasa, 2021	32
	<i>Member of Regional House of Representatives's Members by Group Age and Sex in Mamasa Regency, 2021</i>	32
2.2.4	Jumlah Keputusan Dewan Perwakilan Rakyat Daerah Menurut Jenis Keputusan di Kabupaten Mamasa, 2017 - 2021	33
	<i>Number of Regional House of Representatives's Decision by Type of Decision in Mamasa Regency, 2017 - 2021</i>	33
2.3	SUMBER DAYA MANUSIA	34
	HUMAN RESOURCES	34
2.3.1	Jumlah Pegawai Negeri Sipil Menurut Jabatan dan Jenis Kelamin di Kabupaten Mamasa, Desember 2020 dan Desember 2021	34
	<i>Number of Civil Servants by Occupation and Sex in Mamasa Regency, Desember 2020 dan Desember 2021</i>	34
2.3.2	Jumlah Pegawai Negeri Sipil Menurut Tingkat Pendidikan dan Jenis Kelamin di Kabupaten Mamasa, Desember 2020 dan Desember 2021	36
	<i>Number of Civil Servants by Educational Level and Sex in Mamasa Regency, Desember 2020 and December 2021</i>	36
2.3.3	Jumlah Pegawai Negeri Sipil Menurut Tingkat Kepangkatan dan Jenis Kelamin di Kabupaten Mamasa, Desember 2020 dan Desember 2021	38
	<i>Number of Civil Servants by Hierarchy and Sex in Mamasa Regency, Desember 2020 and December 2021</i>	38
2.4	KEUANGAN PEMERINTAH	40
	GOVERNMENT FINANCE	40
2.4.1	Realisasi Pendapatan Pemerintah ¹ Kabupaten Mamasa Menurut Jenis Pendapatan (ribu rupiah), 2018–2021	40
	<i>Actual Mamasa Regency Government¹ Revenues by Kind of Revenues (thousand rupiahs), 2018–2021</i>	40
2.4.2	Realisasi Belanja Pemerintah ¹ Kabupaten Mamasa Menurut Jenis Belanja (ribu rupiah), 2018–2021	42
	<i>Actual Mamasa Regency Government¹ Expenditures by Kind of Expenditures (thousand rupiahs), 201–2021</i>	42
3.	PENDUDUK DAN KETENAGAKERJAAN/POPULATION AND	

	EMPLOYMENT	45
3.1	PENDUDUK.....	57
	POPULATION.....	57
3.1.1	Penduduk, Laju Pertumbuhan Penduduk, Distribusi Persentase Penduduk, Kepadatan Penduduk, Rasio Jenis Kelamin Penduduk Menurut Kecamatan di Kabupaten Mamasa, 2021	57
	<i>Population, Population Growth Rate, Percentage Distribution of Population, Population Density, and Population Sex Ratio by Subdistrict in Mamasa Regency, 2021</i>	<i>57</i>
3.1.2	Jumlah Penduduk dan Rasio Jenis Kelamin Menurut Kecamatan di Kabupaten Mamasa, 2021	60
	<i>Population and Sex Ratio by Subdistrict in Mamasa Regency, 2021</i>	<i>60</i>
3.1.3	Jumlah Penduduk Menurut Kelompok Umur dan Jenis Kelamin di Kabupaten Mamasa, 2021	61
	<i>Population by Age Group and Sex in Mamasa Regency, 2021</i>	<i>61</i>
3.1.4	Jumlah Akta Kelahiran yang Diterbitkan Menurut Kecamatan di Kabupaten Mamasa, 2017 - 2021	62
	<i>Number of Published Birth Certificate by Subdistrict in Mamasa Regency, 2017 - 2021</i>	<i>62</i>
3.1.5	Jumlah Kartu Keluarga (KK) dan Kartu Tanda Penduduk (KTP-el) yang Diterbitkan Menurut Bulan di Kabupaten Mamasa, 2021	63
	<i>Number of Family Card and Electronic Id Card by Month in Mamasa Regency, 2021</i>	<i>63</i>
3.2	KETENAGAKERJAAN	64
	EMPLOYMENT	64
3.2.1	Jumlah Penduduk Berumur 15 Tahun Keatas Menurut Jenis Kegiatan Selama Seminggu yang Lalu dan Jenis Kelamin di Kabupaten Mamasa, 2021	64
	<i>Population Aged 15 Years and Over by Type of Activity During The Previous Week and Sex in Mamasa Regency, 2021.....</i>	<i>64</i>
3.2.2	Penduduk Berumur 15 Tahun ke Atas Menurut Pendidikan Tertinggi yang Ditamatkan dan Jenis Kegiatan Selama Seminggu yang Lalu di Kabupaten Mamasa, 2021	65
	<i>Population 15 Years of Age and Over by Educational Attainment and Type of</i>	

	Halaman Page
	65
3.2.3	67
	67
3.2.4	68
	68
3.2.5	69
	69
3.2.6	70
	70
3.2.7	71
	71
4.	73
4.1	88
	88
4.1.1	88

	<i>of Education and Culture by Subdistrict in Mamasa Regency in Mamasa Regency, 2020/2021 and 2021/2022</i>	88
4.1.2	Jumlah Sekolah, Guru, dan Murid Raudatul Athfal (RA) di Bawah Kementerian Agama Menurut Kecamatan di Kabupaten Mamasa di Kabupaten Mamasa, 2020/2021 dan 2021/2022	91
	<i>Number of Schools, Teachers, and Pupils in Raudatul Athfal (RA) Under The Ministry of Religious Affairs by Subdistrict in Mamasa Regency, 2020/2021 and 2021/2022</i>	91
4.1.3	Jumlah Sekolah, Guru, dan Murid Sekolah Dasar (SD) di Bawah Kementerian Pendidikan dan Kebudayaan Menurut Kecamatan di Kabupaten Mamasa, 2020/2021 dan 2021/2022	92
	<i>Number of Schools, Teachers, and Pupils in Primary Schools Under The Ministry of Education and Culture by Subdistrict in Mamasa Regency, 2020/2021 and 2021/2022</i>	92
4.1.4	Jumlah Sekolah, Guru, dan Murid Madrasah Ibtidaiyah (MI) di Bawah Kementerian Agama Menurut Kecamatan Menurut Kecamatan di Kabupaten Mamasa, 2020/2021 dan 2021/2022	95
	<i>Number of Schools, Teachers, and Pupils in Madrasah Ibtidaiyah (MI) Under The Ministry of Religious Affairs by Subdistrict in Mamasa Regency, 2020/2021 and 2021/2022</i>	95
4.1.5	Jumlah Sekolah, Guru, dan Murid Sekolah Menengah Pertama (SMP) di Bawah Kementerian Pendidikan dan Kebudayaan Menurut Kecamatan di Kabupaten Mamasa, 2019/2020 dan 2020/2021	98
	<i>Number of Schools, Teachers, and Pupils in Junior High Schools Under The Ministry of Education and Culture by Subdistrict in Mamasa Regency, 2019/2020 and 2020/2021</i>	98
4.1.6	Jumlah Sekolah, Guru, dan Murid Madrasah Tsanawiyah (MTs) di Bawah Kementerian Agama Menurut Kecamatan di Kabupaten Mamasa, 2020/2021 dan 2021/2022	101
	<i>Number of Schools, Teachers, and Pupils in Madrasah Tsanawiyah (MTs) Under The Ministry of Religious Affairs by Subdistrict in Mamasa Regency, 2020/2021 and 2021/2022</i>	101
4.1.7	Jumlah Sekolah, Guru, dan Murid Sekolah Menengah Atas (SMA) di Bawah Kementerian Pendidikan dan Kebudayaan Menurut Kecamatan di Kabupaten Mamasa, 2020/2021 dan 2021/2022	104
	<i>Number of Schools, Teachers, and Pupils in Senior High Schools Under</i>	

	<i>The Ministry of Education and Culture by Subdistrict in Mamasa Regency, 2020/2021 and 2021/2022.....</i>	104
4.1.8	Jumlah Sekolah, Guru, dan Murid Sekolah Menengah Kejuruan (SMK) di Bawah Kementerian Pendidikan dan Kebudayaan Menurut Kecamatan di Kabupaten Mamasa, 2020/2021 dan 2021/2022 <i>Number of Schools, Teachers, and Pupils in Vocational High Schools Under The Ministry of Education and Culture by Subdistrict in Mamasa Regency, 2020/2021 and 2021/2022.....</i>	107
4.1.9	Jumlah Sekolah, Guru, dan Murid Madrasah Aliyah (MA) di Bawah Kementerian Agama Menurut Kecamatan di Kabupaten Mamasa, 2020/2021 dan 2021/2022 <i>Number of Schools, Teachers, and Pupils in Madrasah Aliyah (MA) Under the Ministry of Religious Affairs by Subdistrict in Mamasa Regency, 2020/2021 and 2021/2022.....</i>	110
4.1.10	Jumlah Desa ¹ /Kelurahan yang Memiliki Fasilitas Sekolah Menurut Kecamatan dan Tingkat Pendidikan di Kabupaten Mamasa, 2019–2021 <i>Number of Villages¹ Having Educational Facilities by Subdistrict and Educational Level in Mamasa Regency, 2019–2021.....</i>	113
4.1.11	Angka Partisipasi Murni (APM) dan Angka Partisipasi Kasar (APK) Menurut Jenjang Pendidikan di Kabupaten Mamasa, 2020 dan 2021 <i>Net Participation Rates and Gross Participation Rates by Educational Level in Mamasa Regency, 2020 and 2021.....</i>	118
4.1.12	Persentase Penduduk Berumur 15 Tahun ke Atas yang Melek Huruf Menurut Kelompok Umur di Kabupaten Mamasa, 2020 dan 2021 <i>Percentage of Literate People Aged 15 Years and Over by Age Group in Mamasa Regency, 2020 and 2021.....</i>	119
4.1.13	Partisipasi Sekolah Menurut Jenis Kelamin dan Kelompok Umur Sekolah di Kabupaten Mamasa, 2021 <i>School Participation by Sex and School Age Group in Mamasa Regency, 2021.....</i>	120
4.2	KESEHATAN	121
	HEALTH.....	121
4.2.1	Jumlah Desa ¹ /Kelurahan Yang Memiliki Sarana Kesehatan Menurut	

	Halaman Page
Kecamatan di Kabupaten Mamasa, 2019-2021	121
<i>Number of Villages Having Health Facilities by Subdistrict in Mamasa Regency, 2019-2021</i>	<i>121</i>
4.2.2 Jumlah Tenaga Kesehatan Menurut Kecamatan di Kabupaten Mamasa, 2021	127
<i>Number of Medical Personnel by Subdistrict in Mamasa Regency, 2021</i>	<i>127</i>
4.2.3 Persentase Penduduk yang Mempunyai Keluhan Kesehatan Selama Sebulan Terakhir Menurut Kecamatan di Kabupaten Mamasa, 2016-2021	128
<i>Percentage of People Who Had Health Complaint During a Month Prior to The Survey by Subdistrict in Mamasa Regency, 2016-2021</i>	<i>128</i>
4.2.4 Jumlah Rumah Sakit Umum, Rumah Sakit Khusus, Rumah Sakit/Rumah Bersalin, Puskesmas, Klinik/Balai Kesehatan, Posyandu, dan Polindes Menurut Kecamatan di Kabupaten Mamasa, 2020 dan 2021	129
<i>Number of General Hospital, Special Hospital, Maternity Hospital and Public Health Center, Medical Clinic, Integrated Service Post, Village maternity Cottage by Subdistrict in Mamasa Regency, 2020 and 2021</i>	<i>129</i>
4.2.5 Jumlah Pasien Rumah Sakit Umum Daerah (RSUD) di Kabupaten Mamasa, 2021	132
<i>Number of Patients in General Hospital in Mamasa Regency, 2021</i>	<i>132</i>
4.2.6 Jumlah Balita Yang Pernah Mendapat Imunisasi BCG Menurut Jenis Kelamin dan Kecamatan di Kabupaten Mamasa, 2021	133
<i>Number of Toddlers Receiving BCG Immunization by Sex and Subdistrict in Mamasa Regency, 2021</i>	<i>133</i>
4.2.7 Jumlah Balita Yang Pernah Mendapat Imunisasi Campak Menurut Jenis Kelamin dan Kecamatan di Kabupaten Mamasa, 2021	134
<i>Number of Toddlers Receiving Measles Immunization by Sex and Subdistrict in Mamasa Regency, 2021</i>	<i>134</i>
4.2.8 Jumlah Balita Yang Pernah Mendapat Imunisasi Dasar Lengkap Menurut Jenis Kelamin dan Kecamatan di Kabupaten Mamasa, 2021	135
<i>Number of Toddlers Receiving Complete Basic Immunization by Sex and Subdistrict in Mamasa Regency, 2021</i>	<i>135</i>
4.2.9 Jumlah Balita Yang Pernah Mendapat Imunisasi Polio Menurut Jenis	

	Halaman Page
Kelamin dan Kecamatan di Kabupaten Mamasa, 2021.....	136
<i>Number of Toddlers Receiving Polio Immunization by Sex and Subdistrict in Mamasa Regency, 2021</i>	<i>136</i>
4.2.10 Jumlah Balita Yang Pernah Mendapat Imunisasi DPT-HB/Hib Menurut Jenis Kelamin dan Kecamatan di Kabupaten Mamasa, 2021.....	137
<i>Number of Toddlers Receiving DPT-HB/Hib Immunization by Sex and Subdistrict in Mamasa Regency, 2021</i>	<i>137</i>
4.2.11 Jumlah Lahir Hidup, Bayi Baru Lahir Ditimbang (BBLD), Bayi Berat Badan Lahir Rendah (BBLR) Menurut Kecamatan di Kabupaten Mamasa, 2021	138
<i>Number of Live Born, New Born Weighed, and New Born with Low Birth Weights (LBW) by Subdistrict in Mamasa Regency, 2021.....</i>	<i>138</i>
4.2.12 Jumlah Kematian Ibu Menurut Kecamatan di Kabupaten Mamasa, 2021	139
<i>Number of Maternal Mortality by Subdistrict in Mamasa Regency, 2021</i>	<i>139</i>
4.2.13 Jumlah Kasus Pneumonia Balita Menurut Kecamatan di Kabupaten Mamasa, 2021	140
<i>Number of Pneumonia Case by Subdistrict in Mamasa Regency, 2021</i>	<i>140</i>
4.2.14 Jumlah Kasus Demam Berdarah Dengue (DBD) Menurut Jenis Kelamin dan Kecamatan di Kabupaten Mamasa, 2021	141
<i>Number of Dengue Fever Case by Sex and Subdistrict in Mamasa Regency, 2021</i>	<i>141</i>
4.2.15 Jumlah Kasus Balita Gizi Buruk yang Ditemukan dan Mendapat Perawatan Menurut Kecamatan di Kabupaten Mamasa, 2021	142
<i>Number of Bad Nutrition Toddler Cases Found and Receiving Care Nutrition by Subdistrict in Mamasa Regency, 2021</i>	<i>142</i>
4.2.16 Jumlah Ibu Hamil, Melakukan Kunjungan K1, Melakukan Kunjungan K4, Kurang Energi Kronis (KEK), dan Mendapat Tablet Zat Besi (FE1 dan FE3) di Kabupaten Mamasa, 2013 - 2021	143
<i>Number of Pregnant Women, Those with One Visit and four Visits of Antenatal Care, Chronic Energy Deficiency (CED), and Receiving Iron Supplement in Mamasa Regency, 2013 - 2021</i>	<i>143</i>
4.2.17 Jumlah Klinik Keluarga Berencana (KKB) dan Pos Pelayanan Keluarga Berencana Desa (PPKBD) Menurut Kecamatan di Kabupaten Mamasa,	

	2021	144
	<i>Number of Family Planning Clinics and Village Family Planning Service Units by Subdistrict in Mamasa Regency, 2021</i>	<i>144</i>
4.2.18	Jumlah Pasangan Usia Subur dan Peserta KB Aktif Menurut Kecamatan di Kabupaten Mamasa, 2021	145
	<i>Number of Eligible Couples and Family Planning Participants by Subdistrict in Mamasa Regency, 2021</i>	<i>145</i>
4.3	AGAMA DAN SOSIAL LAINNYA	147
	RELIGION AND OTHER SOCIAL AFFAIRS	147
4.3.1	Presentase Penduduk Menurut Kecamatan dan Agama yang Dianut di Kabupaten Mamasa, 2021	147
	<i>Percentage of Population by Subdistrict and Religion in Mamasa Regency, 2021</i>	<i>147</i>
4.3.2	Jumlah Tempat Peribadatan Menurut Kecamatan di Kabupaten Mamasa, 2021	148
	<i>Number of Places of Worship by Subdistrict and Religion in Mamasa Regency, 2021</i>	<i>148</i>
4.3.3	Jumlah Desa ¹ /Kelurahan yang Mengalami Bencana Alam ² Menurut Kecamatan di Kabupaten Mamasa, 2019 - 2021	149
	<i>Number of Villages¹ that Had Natural Disaster² by Subdistrict in Mamasa Regency, 2019 – 2021</i>	<i>149</i>
4.3.4	Jumlah Rohaniawan Menurut Kecamatan dan Agama di Kabupaten Mamasa, 2021	152
	<i>Number of Spiritual Figure by Subdistrict and Religion in Mamasa Regency, 2021</i>	<i>152</i>
4.3.5	Jumlah Jemaah Haji Menurut Kecamatan di Kabupaten Mamasa, 2021	153
	<i>Number of Hajj Pilgrim by Subdistrict in Mamasa Regency, 2021.....</i>	<i>153</i>
4.3.6	Jumlah Akta Nikah dan Akta Perceraian yang Diterbitkan Menurut Bulan di Kabupaten Mamasa, 2021	154
	<i>Number of Marriage and Divorce Acte by Month in Mamasa Regency, 2021</i>	<i>154</i>
4.4	KEMISKINAN	155
	POVERTY.....	155
4.4.1	Garis Kemiskinan, Jumlah, dan Persentase Penduduk Miskin di	

	Halaman Page
Kabupaten Mamasa, 2014–2021	155
<i>Poverty Line, Number, and Percentage of Poor People in Mamasa Regency, 2014–2021</i>	<i>155</i>
4.4.2 Indeks Kedalaman Kemiskinan dan Indeks Keparahan Kemiskinan di Kabupaten Mamasa, 2013–2020.....	156
<i>Poverty Gap Index and Poverty Severity Index in Mamasa Regency, 2014–2021</i>	<i>156</i>
4.5 KRIMINALITAS	157
CRIME	157
4.5.1 Jumlah Kasus Kriminalitas Menurut Jenisnya di Kabupaten Mamasa, 2017-2021	157
<i>Number of Reported Criminal Cases by District Police Office in Mamasa Regency, 2017-2021</i>	<i>157</i>
4.5.2 Jumlah Pengguna Narkoba Menurut Jenis Narkoba di Kabupaten Mamasa, 2017-2021	158
<i>Number of Narcotic User by Type of Narcotic in Mamasa Regency, 2017-2021</i>	<i>158</i>
4.5.3 Jumlah Tahanan Menurut Bulan dan Jenis Kelamin di Kabupaten Mamasa, 2021	159
<i>Number of Prisoners by Month and Sex in Mamasa Regency, 2021</i>	<i>159</i>
4.5.4 Jumlah Penerbitan SKCK, BPKB, dan SIM Menurut Bulan di Kabupaten Mamasa, 2021	160
<i>Number of Police Clearance Report, Motor Vehicle Ownership, and Driving License Card Published by Month in Mamasa Regency, 2021.....</i>	<i>160</i>
4.5.5 Jumlah Kecelakaan dan Korban Lalu Lintas Menurut Kecamatan di Kabupaten Mamasa, 2021	161
<i>Number of Accident and Traffic Victim by Subdistrict in Mamasa Regency, 2021</i>	<i>161</i>
4.5.6 Jumlah Kejadian dan Penyelesaian Tilang Menurut Bulan di Kabupaten Mamasa, 2021	162
<i>Number of Traffic Ticket Event and Finished by Month in Mamasa Regency, 2021</i>	<i>162</i>
5. PERTANIAN, KEHUTANAN, PETERNAKAN, DAN PERIKANAN/ AGRICULTURE, FORESTRY, LIVESTOCK, AND FISHERY	163

	Halaman Page
5.1 TANAMAN PANGAN	174
FOOD CROPS	174
5.1.1 Luas Panen, Produksi Padi, Produksi Beras, dan Konsumsi Beras di Kabupaten Mamasa tahun 2019 - 2021.....	174
<i>Harvested Area, Paddy Production, Rice Production, and Rice Consumption in Mamasa Regency 2019 - 2021.....</i>	<i>174</i>
5.2 HORTIKULTURA	175
HORTICULTURE.....	175
5.2.1 Luas Panen Tanaman Sayuran Menurut Kecamatan dan Jenis Tanaman di Kabupaten Mamasa, 2020 dan 2021	175
<i>Harvested Area of Vegetables by Subdistrict and Kind of Plant in Mamasa Regency, 2020 and 2021</i>	<i>175</i>
5.2.2 Produksi Tanaman Sayuran Menurut Kecamatan dan Jenis Tanaman di Kabupaten Mamasa, 2019 dan 2020	178
<i>Production of Vegetables by Subdistrict and Kind of Plant in Mamasa Regency, 2019 dan 2020.....</i>	<i>178</i>
5.2.3 Luas Panen Tanaman Sayuran dan Buah–Buahan Semusim Menurut Jenis Tanaman di Kabupaten Mamasa , 2019–2021	181
<i>Harvested Area of Seasonal Vegetables and Fruits by Kind of Plant in Mamasa Regency, 2019–2021</i>	<i>181</i>
5.2.4 Produksi Tanaman Sayuran dan Buah–Buahan Semusim Menurut Jenis Tanaman di Kabupaten Mamasa, 2019–2021	183
<i>Production of Seasonal Vegetables and Fruits by Kind of Plant in Mamasa Regency, 2019–2021.....</i>	<i>183</i>
5.2.5 Luas Panen Tanaman Biofarmaka Menurut Kecamatan dan Jenis Tanaman di Kabupaten Mamasa, 2020 dan 2021	185
<i>Harvested Area of Medicinal Plants by Subdistrict and Kind of Plant in Mamasa Regency, 2020 and 2021</i>	<i>185</i>
5.2.6 Produksi Tanaman Biofarmaka Menurut Kecamatan dan Jenis Tanaman di Kabupaten Mamasa, 2020 and 2021	187
<i>Production of Medicinal Plants by Subdistrict and Kind of Plant in Mamasa Regency, 2020 and 2021</i>	<i>187</i>
5.2.7 Luas Panen Tanaman Biofarmaka Menurut Jenis Tanaman di Kabupaten Mamasa , 2019–2021	189

	<i>Harvested Area of Medicinal Plants by Kind of Plant in Mamasa Regency, 2019–2021</i>	189
5.2.8	Produksi Tanaman Biofarmaka Menurut Jenis Tanaman di Kabupaten Mamasa, 2019–2021	190
	<i>Production of Medicinal Plants by Kind of Plant in Mamasa Regency, 2019–2021</i>	190
5.2.9	Luas Panen Tanaman Hias Menurut Kecamatan dan Jenis Tanaman di Kabupaten Mamasa, 2020 and 2021	191
	<i>Harvested Area of Ornamental Plants by Subdistrict and Kind of Plant in Mamasa Regency, 2020 and 2021</i>	191
5.2.10	Produksi Tanaman Hias Menurut Kecamatan dan Jenis Tanaman di Kabupaten Mamasa, 2020 and 2021	193
	<i>Production of Ornamental Plants by Subdistrict and Kind of Plant in Mamasa Regency, 2020 and 2021</i>	193
5.2.11	Luas Panen Tanaman Hias Menurut Jenis Tanaman di Kabupaten Mamasa, 2019–2021	195
	<i>Harvested Area of Ornamental Plants by Kind of Plant in Mamasa Regency, 2019–2021</i>	195
5.2.12	Produksi Tanaman Hias Menurut Jenis Tanaman di Kabupaten Mamasa, 2019–2021	197
	<i>Production of Ornamental Plants by Kind of Plant in Mamasa Regency, 2019–2021</i>	197
5.2.13	Produksi Buah-buahan Menurut Kecamatan dan Jenis Tanaman di Kabupaten Mamasa, 2020 and 2021	199
	<i>Production of Fruits by Subdistrict and Kind of Plant in Mamasa Regency, 2020 and 2021</i>	199
5.2.14	Produksi Buah–Buahan dan Sayuran Tahunan Menurut Jenis Tanaman di Kabupaten Mamasa, 2019–2021	202
	<i>Production of Annual Fruits and Vegetables by Kind of Plant in Mamasa Regency, 2019–2021</i>	202
5.3	PERKEBUNAN	204
	ESTATE CROPS	204
5.3.1	Luas Areal Tanaman Perkebunan Menurut Kecamatan dan Jenis Tanaman di Kabupaten Mamasa (ha), 2020 dan 2021	204
	<i>Planted Area of Estate Crops by Subdistrict and Type of Crops in Mamasa</i>	

	Halaman Page
	204
5.3.2	208
	208
5.4	212
	212
5.4.1	212
	212
5.4.2	213
	213
5.4.3	214
	214
5.4.4	215
	215
5.4.5	216
	216
6.	217
6.1	226
	226
6.2	227

	<i>Number of Electricity Customers by Subdistrict in Mamasa Regency, 2017 - 2021</i>	227
6.3	Jumlah Pelanggan dan Air yang Disalurkan Menurut Kecamatan di Kabupaten Mamasa, 2021	228
	<i>Number of Customers and Distributed Water by Subdistrict in Mamasa Regency, 2021</i>	228
6.4	Daya Terpasang, Produksi, dan Distribusi Listrik PT. PLN (Persero) pada Cabang/Ranting PLN Menurut Kecamatan di Kabupaten Mamasa, 2014 - 2021	229
	<i>Installed Electricity Power, Production, and Distribution of PT. PLN (Persero) at PLN Branch by Subdistrict in Mamasa Regency, 2014 - 2021</i>	229
6.5	Jumlah Pelanggan dan Air yang Disalurkan Menurut Jenis Pelanggan di Kabupaten Mamasa, 2021	230
	<i>Number of Customers and Distributed Water by Type Of Customer in Mamasa Regency, 2021</i>	230
6.6	Jumlah Industri Kecil dan Tenaga Kerjanya Menurut Kecamatan di Kabupaten Mamasa, 2021	231
	<i>Number of Small Industries and Its Worker by Subdistrict in Mamasa Regency, 2021</i>	231
6.7	Jumlah Industri Rumah Tangga dan Tenaga Kerjanya Menurut Kecamatan di Kabupaten Mamasa, 2021	232
	<i>Number of Home Industries and Its Worker by Subdistrict in Mamasa Regency, 2021</i>	232
7.	PARIWISATA/TOURISM	233
7.1	Jumlah Rumah Makan/Restoran Menurut Kecamatan di Kabupaten Mamasa, 2018–2021	240
	<i>Number of Restaurants by Subdistrict in Mamasa Regency, 2018–2021</i>	240
7.2	Jumlah Akomodasi Hotel dan Penginapan Menurut Kecamatan di Kabupaten Mamasa, 2020 dan 2021	241
	<i>Number of Hotel dan Lodging Accomodations by Subdistrict in Mamasa Regency, 2020 and 2021</i>	241
7.3	Jumlah Wisatawan Mancanegara dan Domestik di Kabupaten Mamasa, 2013 - 2021	242
	<i>Number of International and Domestic Tourism in Mamasa Regency, 2013 -</i>	

	Halaman Page
2021	242
7.4 Tempat Pariwisata Menurut Kecamatan di Kabupaten Mamasa, 2021 <i>Tourism Place by Subdistrict in Mamasa Regency, 2021</i>	243 243
8. TRANSPORTASI DAN KOMUNIKASI/TRANSPORTATION AND COMMUNICATION	247
8.1 TRANSPORTASI.....	254
TRASNSPORTATION	254
8.1.1 Panjang Jalan Menurut Tingkat Kewenangan Pemerintahan di Kabupaten Mamasa (km), 2019–2021	254 254
<i>Length of Roads by Level of Government Authority in Mamasa Regency (km), 2019–2021</i>	254
8.1.2 Panjang Jalan Menurut Jenis Permukaan Jalan di Kabupaten Mamasa (km), 2019–2021	255 255
<i>Length of Roads by Type of Road Surface in Mamasa Regency (km), 2019– 2021</i>	255
8.1.3 Panjang Jalan Menurut Kondisi Jalan di Kabupaten Mamasa (km), 2019–2021	256 256
<i>Length of Roads by Condition of Roads in Mamasa Regency (km), 2019– 2021</i>	256
8.1.4 Jumlah Kendaraan Bermotor Menurut Jenis Kendaraan di Kabupaten Mamasa, 2017 - 2021	257 257
<i>Number of Motor Vehicles by Type of Vehicle in Mamasa Regency, 2017 - 2021</i>	257
8.1.5 Jumlah Kendaraan dan Penumpang Menurut Bulan di Kabupaten Mamasa, 2021	258 258
<i>Number of Motor Vehicles and Passengers by Month in Mamasa Regency, 2021</i>	258
8.2 KOMUNIKASI.....	259
COMMUNICATION	259
8.2.1 Jumlah Kantor Pos Pembantu Menurut Kecamatan di Kabupaten Mamasa, 2018–2021	259 259
<i>Number of Post Offices Subsidiaries by Subdistrict in Mamasa Regency, 2018–2021</i>	259
8.2.2 Fasilitas Komunikasi menurut Kecamatan di Kabupaten Mamasa,	

	Halaman Page
2021	260
<i>Communication Facilities by Subdistrict in Mamasa Regency, 2021</i>	260
8.2.3 Produksi Pos Menurut Jenisnya di Kabupaten Mamasa, 2020 - 2021	261
<i>Post Produce by Type in Mamasa regency, 2020 - 2021</i>	261
9. PERBANKAN,KOPERASI, DAN HARGA-HARGA/ BANKING,COOPERATIVE, DAN PRICES	263
9.1 Jumlah Koperasi Aktif Menurut Kecamatan di Kabupaten Mamasa, 2018–2021	270
<i>Number of Active Cooperative by Subdistrict in Mamasa Regency, 2018– 2021</i>	270
9.2 Jumlah Koperasi Menurut Jenis Koperasi dan Kecamatan di Kabupaten Mamasa, 2021	271
<i>Number of Cooperative by Kind of Cooperative and Subdistrict in Mamasa Regency, 2021</i>	271
9.3 Banyaknya Sarana Lembaga Keuangan Menurut Jenis dan Kecamatan di Kabupaten Mamasa, 2021	272
<i>Number of Financial Facilities by Type and Subdistrict in Mamasa Regency, 2021</i>	272
9.4 Nama Bank Menurut Tipe dan Kecamatan di Kabupaten Mamasa, 2021	273
<i>Bank Name by Type and Subdistrict in Mamasa Regency, 2021</i>	273
9.5 Perkiraan Rata-Rata Harga Eceran Beberapa Jenis Barang di Kabupaten Mamasa (rupiah), 2021	274
<i>Some of Goods Retail Price in Mamasa Regency (ruphias), 2021</i>	274
9.6 Perkiraan Rata-Rata Harga Eceran Sembilan Bahan Pokok Menurut Komoditas di Kabupaten Mamasa (Rp./satuan), 2017 - 2021	275
<i>Average Retail Price of Nine Essential Commodities by Kinds in Mamasa Regency (Rp./Unit), 2017 - 2021</i>	275
9.7 Rata-Rata Harga Eceran Beberapa Bahan Makanan dan Sayuran di Kabupaten Mamasa (Rp/Satuan), 2017 - 2021	276
<i>Average Retail Price of Few Foods and Vegetables by Kinds in Mamasa Regency (Rp./Unit), 2017 - 2021</i>	276
10. PENGELUARAN PENDUDUK/POPULATION EXPENDITURE	277
10.1 Rata-rata Pengeluaran per Kapita Sebulan Menurut Kelompok Komoditas	

	Halaman Page
	(rupiah) di Kabupaten Mamasa, 2020 dan 2021 282
	<i>Monthly Average Expenditure per Capita by Commodity Group (rupiahs) in Mamasa Regency, 2020 and 2021</i> 282
10.2	Persentase Pengeluaran per Kapita Sebulan Menurut Kelompok Komoditas di Kabupaten Mamasa, 2020 dan 2021 283
	<i>Percentage of Monthly Expenditure per Capita by Commodity Group in Mamasa Regency, 2020 and 2021</i> 283
10.3	Persentase Penduduk Menurut Golongan Pengeluaran Per Kapita Sebulan di Kabupaten Mamasa, 2020 dan 2021 284
	<i>Percentage of Population by Per Capita Spending Group a Month in Mamasa Regency, 2020 and 2021</i> 284
11.	PERDAGANGAN/TRADE 285
11.1	Jumlah Sarana Perdagangan Menurut Jenisnya di Kabupaten Mamasa, 2018–2021 292
	<i>Number of Trading Facilities by Type of Facility in Mamasa Regency, 2018–2021</i> 292
11.2	Banyaknya Sarana dan Prasarana Ekonomi Menurut Kecamatan di Kabupaten Mamasa, 2021 293
	<i>Number of Economic Facilities and Infrastructure by Subdistrict in Mamasa Regency, 2021</i> 293
11.3	Rasio Penduduk Terhadap Pasar Menurut Kecamatan di Kabupaten Mamasa, 2021 295
	<i>Population to Market Ratio by Subdistrict in Mamasa Regency, 2021...</i> 295
11.4	Jumlah Perusahaan Menurut Bentuk Badan Hukum di Kabupaten Mamasa, 2017 - 2021 296
	<i>Number of Establishments by Type of Business Entity in Mamasa Regency, 2017 - 2021</i> 296
12.	SISTEM NERACA REGIONAL/SYSTEM OF REGIONAL ACCOUNTS 297
12.1	Produk Domestik Regional Bruto Atas Dasar Harga Berlaku Menurut Lapangan Usaha di Kabupaten Mamasa (miliar rupiah), 2017 - 2021 308
	<i>Gross Regional Domestic Product at Current Market Prices by Industry in Mamasa Regency (billion rupiahs), 2017 - 2021</i> 308
12.2	Produk Domestik Regional Bruto Atas Dasar Harga Konstan 2010

	Menurut Lapangan Usaha di Kabupaten Mamasa (miliar rupiah), 2017 - 2021	310
	<i>Gross Regional Domestic Product at 2010 Constant Market Prices by Industry in Mamasa Regency (billion rupiahs), 2017 - 2021</i>	<i>310</i>
12.3	Distribusi Persentase Produk Domestik Regional Bruto Atas Dasar Harga Berlaku Menurut Lapangan Usaha di Kabupaten Mamasa, 2017 - 2021	312
	<i>Percentage Distribution of Gross Regional Domestic Product at Current Market Prices by Industry in Mamasa Regency, 2017 - 2021</i>	<i>312</i>
12.4	Laju Pertumbuhan Produk Domestik Regional Bruto Atas Dasar Harga Konstan 2010 Menurut Lapangan Usaha di Kabupaten Mamasa (persen), 2018 - 2021	314
	<i>Growth Rate of Gross Regional Domestic Product at 2010 Constant Market Prices by Industry in Mamasa Regency (percent), 2018 - 2021</i>	<i>314</i>
12.5	Produk Domestik Regional Bruto Atas Dasar Harga Berlaku Menurut Jenis Pengeluaran (miliar rupiah) di Kabupaten Mamasa, 2017 - 2021 ¹	316
	<i>Gross Regional Domestic Product at Current Market Prices by Type of Expenditure (billion rupiahs) in Mamasa Regency, 2017 - 2021¹</i>	<i>316</i>
12.6	Produk Domestik Regional Bruto Atas Dasar Harga Konstan 2010 Menurut Jenis Pengeluaran (miliar rupiah) di Kabupaten Mamasa, 2017 - 2021	¹ 317
	<i>Gross Regional Domestic Product at 2010 Constant Market Prices by Type of Expenditure in Mamasa Regency (billion rupiahs), 2017 - 2021</i>	<i>¹ 317</i>
13.	PERBANDINGAN REGIONAL/REGIONAL COMPARISON	319
13.1	Jumlah Penduduk Menurut Kabupaten di Provinsi Sulawesi Barat (ribu), 2017–2021	327
	<i>Population by Regency in Sulawesi Barat Province (thousand), 2017–2021</i>	<i>327</i>
13.2	Laju Pertumbuhan Produk Domestik Regional Bruto Atas Dasar Harga Konstan 2010 Menurut Kabupaten di Provinsi Sulawesi Barat (persen), 2017–2021	328
	<i>Rate of Growth of Gross Regional Domestic Products at Constant 2010 Prices by Regency in Sulawesi Barat Province (percent), 2017–2021</i>	<i>328</i>
13.3	Jumlah Penduduk Miskin Menurut Kabupaten di Provinsi Sulawesi Barat	

		Halaman
		<i>Page</i>
	(ribu), 2017–2021	329
	<i>Number of Poor Population by Regency in Sulawesi Barat Province</i> <i>(thousand), 2017–2021.....</i>	329
13.4	Indeks Pembangunan Manusia Menurut Kabupaten di Provinsi Sulawesi Barat, 2017–2021	330
	<i>Human Development Index by Regency in Sulawesi Barat Province, 2017–2021</i>	330

<https://mamasakab.bps.go.id>

DAFTAR GAMBAR/LIST OF FIGURES

		Halaman Page
1.1	Luas Daerah Menurut Kecamatan di Kabupaten Mamasa (%), 2021 . <i>Area of Subdistrict In Mamasa Regency (%), 2021.....</i>	7 7
1.2	Jarak Dari Ibukota Kecamatan ke Ibukota Kabupaten Mamasa (km), 2021 <i>Distance between Subdistrict Capital and Regency Capital in Mamsa Regency (km), 2021.....</i>	8 8
2.1	Jumlah Desa Menurut Kecamatan dan Jenisnya di Kabupaten Mamasa, 2021 <i>Number of Villages by Sub District and Types in Mamasa Regency, 2021.....</i>	19 19
2.2	Persentase Aparatur Sipil Negara Menurut Golongan Kepangkatan di Kabupaten Mamasa, 2021 <i>Percentage of Civil Servants by Class Rank Government in Mamasa Regency, 2021.....</i>	20 20
2.3	Persentase Aparatur Sipil Negara Menurut Tingkat Pendidikan yang Ditamatkan di Kabupaten Mamasa, 2021 <i>Percentage of Civil Servants by Educational Attainment in Mamasa Regency, 2021.....</i>	21 21
2.4	Keputusan DPRD Menurut Jenis Keputusan di Kabupaten Mamasa, 2021 <i>DPRD Decision by Type of Decision in Mamasa Regency, 2021.....</i>	22 22
3.1	Piramida Penduduk Kabupaten Mamasa, 2021 <i>Population Pyramid of Mamasa Regency, 2021.....</i>	55 55
3.2	Jumlah Penduduk Menurut Kecamatan di Kabupaten Mamasa, 2021 <i>Population by Subdistrict in Mamasa Regency, 2021.....</i>	56 56
4.1	Angka Partisipasi Murni (APM) dan Angka Partisipasi Kasar (APK) Menurut Jenjang Pendidikan di Kabupaten Mamasa, 2020 dan 2021 <i>.....</i>	84 84
4.2	Persentase Tenaga Kesehatan di Kabupaten Mamasa Menurut Jenisnya, 2021 <i>Percentage of Health Workers in Mamasa Regency by Type, 2021.....</i>	85 85
4.3	Perbandingan Jumlah Tempat Peribadatan di Kabupaten Mamasa,	

	Halaman Page
2021	86
<i>Comparison of Number of Prayer Place in Mamasa Regency, 2021</i>	<i>86</i>
4.4 Tren Perkembangan Kasus Kriminalitas di Kabupaten Mamasa, 2017 - 2021	87
<i>Trend of Criminality Case Growth in Mamasa Regency, 2017 - 2021</i>	<i>87</i>
5.1 Populasi Unggas Menurut Kecamatan dan Jenis Unggas di Kabupaten Mamasa, 2021	173
<i>Poultry Population by Subdistrict and Type of Poultry in Mamasa Regency, 2021</i>	<i>173</i>
6.1 Jumlah Pelanggan Air Menurut Jenis Pelanggan di Kabupaten Mamasa, 2021	224
<i>Number of Customers by Type Of Customer, 2021.....</i>	<i>224</i>
6.2 Perbandingan Jumlah Industri Kecil, Menengah, dan Rumah Tangga di Kabupaten Mamasa, 2021	225
<i>Comparison between Number of Small Industries, Medium Industries, and Household Industries In Mamasa Regency, 2021</i>	<i>225</i>
7.1 Perkembangan Jumlah Wisatawan yang Berkunjung ke Kabupaten Mamasa, 2013 - 2021	239
<i>Growth of Tourist Number Visiting Mamasa Regency, 2013 - 2021.....</i>	<i>239</i>
8.1 Panjang Jalan Menurut Kondisi Jalan di Kabupaten Mamasa (Km), 2021	253
<i>Length of Road by Road Condition in Mamasa Regency (Km), 2021</i>	<i>253</i>
9.1 Jumlah Koperasi Menurut Kecamatan di Kabupaten Mamasa, 2021	268
<i>Number of Cooperatives by Sub District in Mamasa Regency, 2021</i>	<i>268</i>
9.2 Tren Rata-Rata Harga Eceran Sembilan Bahan Pokok Menurut Komoditas di Kabupaten Mamasa (Rp./satuan), 2017 - 2021	269
<i>Trend Average Retail Price of Nine Essential Commodities by Kinds in Mamasa Regency (Rp./Unit), 2017 - 2021</i>	<i>269</i>
10.1 Persentase Rata-Rata Pengeluaran per Kapita Sebulan Menurut Kelompok Barang di Kabupaten Mamasa, 2021	281
<i>Percentage of Monthly Average Expenditure per Capita by Commodity Group in Mamasa Regency, 2021</i>	<i>281</i>
11.1 Perbandingan Jumlah Sarana Perdagangan Menurut Jenisnya di Kabupaten Mamasa, 2021	291

	Halaman Page
	<i>Comparison between Number of Trading Facilities by Type In Mamasa Regency, 2021</i> 291
12.1	Perkembangan PDRB Atas Dasar Harga Berlaku dan Atas Dasar Harga Konstan 2010 di Kabupaten Mamasa (miliar rupiah), 2017 - 2021 306
	<i>Growth of GDRP at Current Market Prices and Constant Market Price in Mamasa Regency (billion ruphias), 2017 - 2021</i> 306
12.2	Laju Pertumbuhan PDRB Menurut Lapangan Usaha di Kabupaten Mamasa (Persen), 2017 - 2021 307
	<i>Growth Rate of Gross Regional Domestic Product by Industry in Mamasa Regency (percent), 2017 - 2021</i> 307
13.1	Perbandingan Jumlah Penduduk Menurut Kabupaten di Provinsi Sulawesi Barat (ribu jiwa), 2021 325
	<i>Comparison Between Number of Population by Regency in Sulawesi Barat Province (thousand people), 2021</i> 325
13.2	Perbandingan Jumlah Penduduk Miskin Menurut Kabupaten di Provinsi Sulawesi Barat (ribu jiwa), 2021 326
	<i>Comparison Between Number of Poor Population by Regency in Sulawesi Barat Province (thousand people), 2021</i> 326

PENJELASAN UMUM/EXPLANATORY NOTES

Tanda-tanda, satuan-satuan, dan lain-lainnya yang digunakan dalam publikasi ini adalah sebagai berikut:

Symbols, measurement units, and acronyms which are used in this publication, are as follows:

1. TANDA-TANDA/SYMBOLS

Data tidak tersedia/Data not available	: ...
Tidak ada atau nol /Null or zero	: -
Data dapat diabaikan/Data negligible	: 0
Tanda decimal/Decimal point	: ,
Data tidak dapat ditampilkan/Not applicable	: NA
Angka estimasi/Estimated figures	: e
Angka diperbaiki/Revised figures	: r
Angka sementara/Preliminary figures	: x
Angka sangat sementara/Very preliminary figures	: xx
Angka sangat sangat sementara/Very very preliminary figures	: xxx

2. SATUAN/UNITS

barel/barrel	: 158,99 liter/litres = 1/6,2898 m ³
hektar (ha)/hectare (ha)	: 10 000 m ²
kilometer (km)/kilometres (km)	: 1 000 meter/meters (m)
knot/knot	: 1,8523 km/jam (km/hour)
kuintal/quintal	: 100 kg
KWh	: 1 000 Watt hour
MWh	: 1 000 KWh
liter (untuk beras)/litre (for rice)	: 0,80 kg
MMSCF	: 1/35,3 m ³
metrik ton (m.ton)/metric ton (m. ton)	: 0,98421 long ton = 1 000 kg
ons/ounce	: 28,31 gram/grams
ton	: 1 000 kg

Satuan lain: buah, dus, butir, helai/lembar, kaleng, batang, pulsa, ton kilometer (ton-km), jam, menit, persen (%).

Other units: unit, pack, pieces, sheet, tin, pulse, ton-kilometres(ton-km), hour, minute, percent (%).

Perbedaan angka di belakang koma disebabkan oleh pembulatan angka.

The difference in decimal numbers is caused by rounding.

<https://mamasakab.bps.go.id>

DAFTAR SINGKATAN/ LIST OF ABBREVIATIONS

SI	: Stasiun Iklim
SIMPK	: Stasiun Meteorologi Pertanian Khusus
t.t	: Tempat tidur
BCG	: Bacillus Calmette Guerin
DPT	: Difteri, Pertusis, Tetanus
TT	: Tetanus Toxoid
IOT	: Industri Obat Tradisional/ <i>Traditional Medicine Industry</i>
IKOT	: Industri Kecil Obat Tradisional/ <i>Traditional Medicine Small</i>
Alkes	: Alat kesehatan/ <i>Health Kits</i>
PKRT	: Perbekalan Kesehatan Rumah tangga/ <i>Household Health Logistics</i>
Kompl	: Komplemen/ <i>Complement</i>
IRTP	: Industri Pangan Produksi Rumah Tangga/ <i>Foods Home Industry</i>
PBF	: Pedagang Besar Farmasi/ <i>Pharmacy Whole-seller</i>
GFK	: Gudang Farmasi Kab/Kota/Regency/ <i>Municipality Pharmacy Warehouse</i>
RB	: Rumah Bersalin/ <i>Delivery House</i>
Pustu	: Puskesmas pembantu/ <i>Auxiliary Public Health Center</i>
BP	: Balai Pengobatan/ <i>Polyclinic</i>
TPS	: Tempat Pembuangan Sementara / <i>landfill</i>
Jamkesmas	: Jaminan kesehatan masyarakat miskin/ <i>Poor public health insurance</i>
PJKMU	: Program Jaminan Kesehatan Masyarakat Umum
SIUP	: Surat Ijin Usaha Perdagangan/ <i>Trading Permission Letter</i>
TDP	: Tanda Daftar Perusahaan/ <i>Company Registration Identity</i>
API	: Angka Pengenal Importir/ <i>Importer's Identity Number</i>

Statistik Kunci, 2018–2020 Key Statistics, 2018–2020

Rincian/Description	Satuan/Unit	2019	2020	2021
(1)	(2)	(5)	(6)	(7)
SOSIAL/SOCIAL				
Luas wilayah ¹ /Total Area ¹	km ² /km ²	3 005,88	3 005,88	3 005,88
Jumlah kecamatan ² /Number of Subdistrict ²		17	17	17
Jumlah desa/kelurahan ² /Number of Village ²		181	181	181
Kependudukan/Population				
Penduduk ³ /Population ³	ribu/ thousand	161,97	163,38	164,80
Rasio Jenis Kelamin ³ /Sex Ratio ³	per 100/per 100	102,27	105,63	105,54
Laju Pertumbuhan Penduduk ³ /Population Growth ³	%	1,61	1,5	0,87
Kepadatan Penduduk ^{1,3} /Population density ^{1,3}	Jiwa/Km ² person/Km ²	53,88	54,35	54,83
Ekonomi/Economic				
Produk Domestik Bruto (PDRB) Harga Berlaku ⁴ Gross Domestic Bruto (GDP) at Current Price ⁴	triliun rupiah trillion rupiahs	2,97	2,99 ^x	3,12 ^{xx}
Produk Domestik Bruto (PDRB) Harga Konstan ⁴ Gross Domestic Bruto (GDP) at Constant Price ⁴	triliun rupiah trillion rupiahs	2,24	2,21 ^x	2,25 ^{xx}
Laju Pertumbuhan Ekonomi ^{4,8} /Economic Growth ^{4,8}	%	5,87 ^x	-1,27 ^x	1,98 ^{xx}
PDRB Per Kapita Harga Berlaku ^{3,4} Per Capita of GDP at Current Price ^{3,4}	juta rupiah million rupiahs	18,36	18,24 ^x	18,97 ^{xx}
SOSIAL/SOCIAL				
Penduduk Miskin ⁵ /Poor People ⁵	ribu/ thousand	21,64	21,86	22,29
Persentase Penduduk Miskin ⁵ Percentage of Poor People ⁵	%	13,42	13,38	13,77
Tingkat Partisipasi Angkatan Kerja -TPAK ⁶ Labour Force Participation Rate-LFPR ⁶	%	76,89	78,36	80,24
Tingkat Pengangguran Terbuka-TPT ⁶ Unemployment Rate-UR ⁶	%	3,06	3,66	2,18
Angka Harapan Hidup ^{3-e} /Life Expectancy Rate ³	tahun/years	70,75	70,87	70,94
Angka Melek Huruf Usia 15+ ⁵ /Literacy Rate Aged 15+ ⁵	%	94,21	92,66	92,97
Indeks Pembangunan Manusia-IPM ⁷ Human Development Index ⁷	–	65,32	66,02	66,63

- Catatan/Notes: ¹ Kementerian Dalam Negeri/*Ministry of Home Affairs*
- ² Peraturan Kepala Badan Pusat Statistik Nomor 29 Tahun 2018 Tanggal 15 Januari 2018 tentang Perubahan Atas Peraturan Kepala Badan Pusat Statistik Nomor 55 Tahun 2017 tentang Kode dan Nama Wilayah Kerja Statistik Tahun 2017/*Chief Statistician Regulation Number 29/2018, January 15 2018, as a revision of Chief Statistician Regulation Number 55 of 2017 on Code and Name of Regional Level of Data Collection.*
- ³ Hasil Sensus Penduduk (SP2020) September (Pertengahan tahun/Juni)/*The result of Indonesia Census (SP2020) September*
- ⁴ BPS, berbagai sensus, survei dan sumber lain/*BPS-Statistics Indonesia, various census, survey, and other sources*
- ⁵ BPS, Survei Sosial Ekonomi Nasional Maret/*BPS-Statistics Indonesia, March National Socioeconomic Survey*
- ⁶ BPS, Survei Angkatan Kerja Nasional (Sakernas) Agustus/*BPS-Statistics Indonesia, August National Labor Force Survey*
- ⁷ Sejak tahun 2010, IPM dihitung dengan metode baru. Komponen IPM metode baru adalah angka harapan hidup saat lahir, harapan lama sekolah, rata-rata lama sekolah, dan pengeluaran per kapita/*Since 2010, HDI was calculated using new method. New HDI component are life expectancy at birth, expected years of schooling, means years of schooling, and expenditure per capita*

01

GEOGRAFI DAN IKLIM
GEOGRAPHY AND CLIMATE

NOSU

Kecamatan Tertinggi
Highest Subdistrict

1687_M

PENJELASAN TEKNIS**TECHNICAL NOTES**

1. Secara astronomis, Kabupaten Mamasa terletak antara $2^{\circ} 39' 216''$ Lintang Selatan dan $3^{\circ} 19' 288''$ Lintang Selatan dan antara $119^{\circ} 0' 216''$ Bujur Timur dan $119^{\circ} 51' 17''$ Bujur Timur.
 2. Berdasarkan posisi geografisnya, kabupaten Mamasa memiliki batas-batas: Utara – Kabupaten Mamuju; Selatan – Kabupaten Polewali Mandar dan Kabupaten Majene; Barat – Kabupaten Mamuju dan Kabupaten Majene; Timur – Kabupaten Tana Toraja Provinsi Sulawesi Selatan.
 3. Kabupaten Mamasa terdiri dari 17 kecamatan, yaitu:
 - Sumarorong.
 - Messawa.
 - Pana.
 - Nosu.
 - Tabang.
 - Mamasa.
 - Tanduk Kalua.
 - Balla.
 - Sesenapadang.
 - Tawalian.
 - Mambi.
 - Bambang.
 - Rantebulahan Timur.
 - Mehalaan.
 - Aralle.
 - Buntu Malangka.
 - Tabulahan
1. *Astronomically, Mamasa Regency is located between $2^{\circ} 39' 216''$ South latitude and $3^{\circ} 19' 288''$ South latitude, and between $119^{\circ} 0' 216''$ East longitude and $119^{\circ} 51' 17''$ East longitude.*
 2. *In terms of geographic position, Mamasa Regency has boundaries as follows: North – Mamuju Regency; South – Polewali Mandar Regency and Majene Regency; West – Mamuju Regency and Majene Regency; East – Tana Toraja Regency South Sulawesi Province.*
 3. *Mamasa Regency has 17 subdistrict. These include:*
 - *Sumarorong.*
 - *Messawa.*
 - *Pana.*
 - *Nosu.*
 - *Tabang.*
 - *Mamasa.*
 - *Tanduk Kalua.*
 - *Balla.*
 - *Sesenapadang.*
 - *Tawalian.*
 - *Mambi.*
 - *Bambang.*
 - *Rantebulahan Timur.*
 - *Mehalaan.*
 - *Aralle.*
 - *Buntu Malangka.*
 - *Tabulahan*

4. **Curah hujan** merupakan ketinggian air hujan yang terkumpul dalam tempat yang datar, tidak menguap, tidak meresap, dan tidak mengalir.
4. **Rainfall** is the height of rainwater collected in a level, do not yawn, not pervasive, and not flowing.

ULASAN

Mamasa merupakan 1 dari 6 kabupaten yang ada di Sulawesi Barat, dengan ketinggian mencapai 3000 m di atas permukaan laut. Luas wilayah Mamasa adalah seluas 3.005,88 km².

Pada tahun 2021, wilayah administrasi Kabupaten Mamasa terdiri dari 17 wilayah kecamatan dengan luas daratan masing-masing Kecamatan, yaitu: Sumarorong (254,00 km²), Messawa (150,88 km²), Pana (181,27 km²), Nosu (113,33 km²), Tabang (304,51 km²), Mamasa (250,07 km²), Tanduk Kalua (120,85 km²), Balla (59,53 km²), Sesenapadang (152,70 km²), Tawalian (45,99 km²), Mambi (142,66 km²), Bambang (136,17 km²), Rantebulahan Timur (31,87 km²), Mehalaan (162,43 km²), Aralle (173,96 km²), Buntu Malangka (211,71 km²), serta Tabulahan (513,95 km²).

Jarak antara Ibukota Kabupaten ke Daerah Kecamatan:

1. Mamasa - Sumarorong: 38 km.
2. Mamasa - Messawa: 56 km.
3. Mamasa - Pana: 93 km.
4. Mamasa - Nosu: 68 km.
5. Mamasa - Tabang: 35 km.
6. Mamasa - Mamasa: 0 km.
7. Mamasa - Tanduk Kalua: 16 km.
8. Mamasa - Balla: 10 km.
9. Mamasa - Sesenapadang: 8 km.
10. Mamasa - Tawalian: 3 km.
11. Mamasa - Mambi: 43 km.
12. Mamasa - Bambang: 47km.
13. Mamasa - Rant. Timur : 26 km.

DESCRIPTION

Mamasa represent 1 of 6 district which there are in West Sulawesi Province, with high around 3000 meters of sea surface. Mamasa Regency area is 3.005,88 km².

In 2021, Mamasa is divided into seventeen district, with the land area of each district is Sumarorong (254,00 km²), Messawa (150,88 km²), Pana (181,27 km²), Nosu (113,33 km²), Tabang (304,51 km²), Mamasa (250,07 km²), Tanduk Kalua (120,85 km²), Balla (59,53 km²), Sesenapadang (152,70 km²), Tawalian (45,99 km²), Mambi (142,66 km²), Bambang (136,17 km²) Rantebulahan Timur (31,87 km²), Mehalaan (162,43 km²), Aralle (173,96 km²), Buntu Malangka (211,71 km²), serta Tabulahan (513,95 km²).

Distance between Regency Capital to District:

1. *Mamasa - Sumarorong: 38 km.*
2. *Mamasa - Messawa: 56 km.*
3. *Mamasa - Pana: 93 km.*
4. *Mamasa - Nosu: 68 km.*
5. *Mamasa - Tabang: 35 km.*
6. *Mamasa - Mamasa: 0 km.*
7. *Mamasa - Tanduk Kalua: 16 km.*
8. *Mamasa - Balla: 10 km.*
9. *Mamasa - Sesenapadang: 8 km.*
10. *Mamasa - Tawalian: 3 km.*
11. *Mamasa - Mambi: 43 km.*
12. *Mamasa - Bambang: 47 km.*
13. *Mamasa - Rant. Timur : 26 km.*

14. Mamasa - Mehalaan: 44 km.
15. Mamasa - Aralle: 51 km.
16. Mamasa - Buntu Malangka: 63 km.
17. Mamasa - Tabulahan: 82 km.

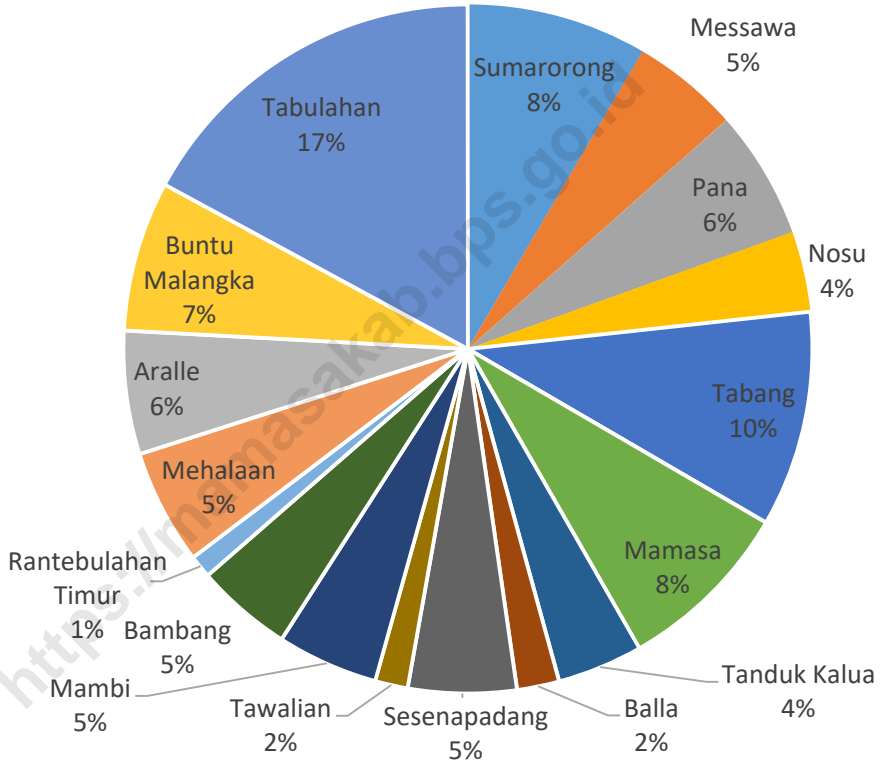
14. Mamasa - Mehalaan: 44 km.
15. Mamasa - Aralle: 51 km.
16. Mamasa - Buntu Malangka: 63 km.
17. Mamasa - Tabulahan: 82 km.

Wilayah Kabupaten Mamasa bagian utara berbatasan dengan Kabupaten Mamuju, bagian timur berbatasan dengan Provinsi Sulawesi Selatan, bagian selatan berbatasan dengan Provinsi Sulawesi selatan dan Kabupaten Polewali Mandar, dan bagian barat berbatasan dengan Kabupaten Majene dan Mamuju.

Territorial Boundaries of Mamasa Regency in northern area bordered by Mamuju Regency, eastern area border on Sulawesi Selatan Province, southern area border on Sulawesi Selatan Province and Polewali Mandar Regency, and western area bordered by Majene and Mamuju Regency.

Gambar 1.1
Figures

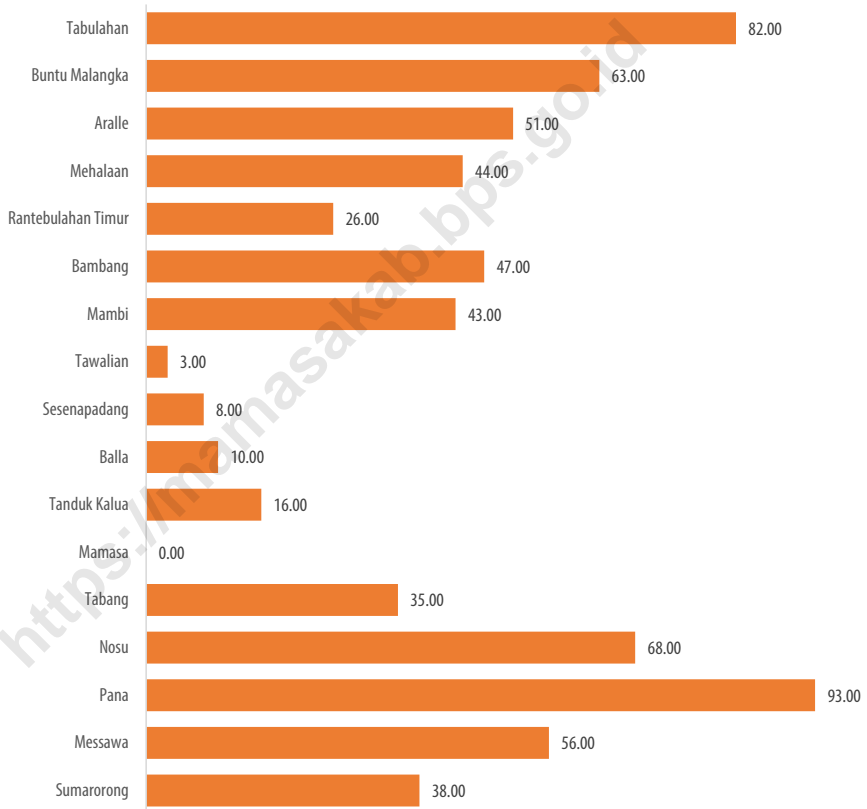
Luas Daerah Menurut Kecamatan di Kabupaten Mamasa (%) , 2021
Area of Subdistrict In Mamasa Regency (%) , 2021



Sumber/Source : Berdasarkan Peraturan Menteri Dalam Negeri No. 66 Tahun 2011 tanggal 28 Desember 2011
Based on Minister Of Home Affairs Regulation No 66/2011, December 28, 2011

Gambar
Figures 1.2

Jarak Dari Ibukota Kecamatan ke Ibukota Kabupaten Mamasa (km), 2021
Distance between Subdistrict Capital and Regency Capital in Mamsa Regency (km), 2021



Sumber/Source : Dinas Pekerjaan Umum dan Penataan Ruang Kabupaten Mamasa/*Public Works and Spatial Arrangement Office of Mamasa*

Tabel
Table 1.1.1**Luas Daerah dan Jumlah Pulau Menurut Kecamatan di Kabupaten Mamasa, 2021**
Total Area and Number of Islands by Subdistrict in Mamasa Regency, 2021

Kecamatan Subdistrict	Ibukota Kecamatan Capital of Subdistrict	Luas ¹ Total Area ¹ (km ² /sq.km)
(1)	(2)	(3)
Sumarorong	Kelurahan Sumarorong	254,00
Messawa	Kelurahan Messawa	150,88
Pana	Kelurahan Pana	181,27
Nosu	Kelurahan Nosu	113,33
Tabang	Kelurahan Tabang	304,51
Mamasa	Kelurahan Mamasa	250,07
Tanduk Kalua	Kelurahan Minake	120,85
Balla	Desa Balla Satanetean	59,53
Sesenapadang	Desa Orobu	152,70
Tawalian	Kelurahan Tawalian	45,99
Mambi	Kelurahan Mambi	142,66
Bambang	Desa Galung	136,17
Rantebulahan Timur	Desa Salumokanan	31,87
Mehalaan	Desa Mehalaan	162,43
Aralle	Kelurahan Aralle	173,96
Buntu Malangka	Desa Sodangan	211,71
Tabulahan	Kelurahan Lakahang	513,95
MAMASA	Kecamatan Mamasa	3 005,88

Lanjutan Tabel/Continued Table 1.1.1

Kecamatan Subdistrict	Persentase terhadap Luas Provinsi Percentage to Subdistrict's Area	Jumlah Pulau ² Number of Islands ²
(1)	(4)	(5)
Sumarorong	8,45	0
Messawa	5,02	0
Pana	6,03	0
Nosu	3,77	0
Tabang	10,13	0
Mamasa	8,32	0
Tanduk Kalua	4,02	0
Balla	1,98	0
Sesenapadang	5,08	0
Tawalian	1,53	0
Mambi	4,75	0
Bambang	4,53	0
Rantebulahan Timur	1,06	0
Mehalaan	5,40	0
Aralle	5,79	0
Buntu Malangka	7,04	0
Tabulahan	17,10	0
MAMASA	100,00	0

Catatan/Note: ¹ Berdasarkan Peraturan Menteri Dalam Negeri Nomor 137 Tahun 2017 tanggal 29 Desember 2017/*Based on Minister of Home Affairs Regulation Number 137/2017, December 29, 2017*

² Berdasarkan informasi Kementerian Dalam Negeri Tahun 2018/*Based on information from Ministry of Home Affairs, 2018*

Sumber/Source: Kementerian Dalam Negeri/*Ministry of Home Affairs*

Tabel
Table 1.1.2**Tinggi Wilayah dan Jarak ke Ibukota Kabupaten Menurut Kecamatan di Kabupaten Mamasa, 2021**
Altitude and Distance to the Capital of Regency by Subdistrict in Mamasa Regency, 2021

Kecamatan Subdistrict	Tinggi Wilayah (mdpl) ¹ Altitude (m a.s.l) ¹	Jarak ke Ibukota ³ (km) Distance to the Capital ³ (km)
(1)	(2)	(3)
Sumarorong	905	± 38
Messawa	866	± 56
Pana	1 071	± 93
Nosu	1 687	± 68
Tabang	795	± 35
Mamasa	1 187	-
Tanduk Kalua	999	± 16
Balla	1 279	± 10
Sesenapadang	1 224	± 8
Tawalian	1 228	± 3
Mambi	597	± 43
Bambang	935	± 47
Rantebulahan Timur	1 048	± 26
Mehalaan	816	± 44
Aralle	664	± 51
Buntu Malangka	861	± 63
Tabulahan	187	± 82
MAMASA	1 112	-

Sumber/Source: ¹ Badan Pusat Statistik Kabupaten Mamasa dan Google Earth/ BPS-Statistics of Mamasa Regency and Google Earth

² Dinas Pekerjaan Umum dan Penataan Ruang Kabupaten Mamasa/Public Works and Spatial Arrangement Office of Mamasa

Tabel
Table 1.1.3**Batas Wilayah Kecamatan di Kabupaten Mamasa**
Subdistrict borderline in Mamasa Regency

Kecamatan Subdistrict	Batas Wilayah Regional Boundary			
	Utara North	Selatan South	Barat West	Timur East
(1)	(2)	(3)	(4)	(5)
Sumarorong	Tanduk Kalua	Messawa	Polewali Mandar	Sulawesi Selatan
Messawa	Sumarorong	Polewali Mandar	Polewali Mandar	Sulawesi Selatan
Pana	Tabang	Nosu	Sesenapadang	Sulawesi Selatan
Nosu	Pana Sesenapadang	Sulawesi Selatan	Sumarorong	Pana
Tabang	Mamuju	Pana	Mamasa Tawalian	Sulawesi Selatan
Mamasa	Mamuju	Tawalian Balla	Bambang Tabulahan	Tabang
Tanduk Kalua	Balla	Sumarorong	Rantebulahan Timur	Sesenapadang
Balla	Bambang	Tanduk Kalua	Tanduk Kalua	Mamasa Sesenapadang
Sesenapadang	Tawalian	Sumarorong	Nosu Pana	Balla Tanduk Kalua
Tawalian	Mamasa	Sesenapadang	Mamasa	Tabang Bambang
Mambi	Aralle	Polewali Mandar	Mamuju	Rantebulahan timur
Bambang	Aralle Tabulahan	Rantebulahan Timur Balla	Aralle Mambi	Mamasa
Rantebulahan Timur	Tabulahan	Mambi	Mamuju	Tabulahan Bambang
Mehalaan	Mambi	Sumarorong Tanduk Kalua Polewali Mandar	Majene	Rantebulahan Timur
Aralle	Tabulahan	Mambi	Mamuju	Tabulahan Bambang
Buntu Malangka	Tabulahan	Bambang	Aralle	Mamasa
Tabulahan	Mamuju	Aralle Bambang	Mamuju	Mamasa

Sumber/Source: Badan Pusat Statistik Kabupaten Mamasa / BPS-Statistics of Mamasa Regency

02

PEMERINTAHAN
GOVERNMENT

4.495

Pegawai Negeri Sipil
di Kabupaten Mamasa



1.978 Fungsional Tertentu

2.038 Fungsional Umum

479 Struktural

PENJELASAN TEKNIS

1. **Desa** adalah pembagian wilayah administratif di Indonesia di bawah kecamatan, yang dipimpin oleh Kepala Desa.
2. **Kelurahan** adalah pembagian wilayah administratif di Indonesia di bawah kecamatan, yang dipimpin oleh Lurah. Kelurahan merupakan unit pemerintahan terkecil setingkat desa yang memiliki hak mengatur wilayahnya lebih terbatas.
3. Anggota Dewan Perwakilan Rakyat Daerah (DPRD) dipilih melalui pemilihan umum (pemilu) dan dilantik dalam masa jabatan lima tahun.
4. **Pegawai Negeri** adalah pegawai yang telah memenuhi syarat yang ditentukan, diangkat oleh pejabat yang berwenang dan disertai tugas dalam suatu jabatan negeri, atau disertai tugas negara lainnya.
5. **Realisasi Penerimaan dan Pengeluaran Pemerintah Provinsi** adalah realisasi/perhitungan APBD Provinsi pada tiap tahun anggaran.

TECHNICAL NOTES

1. **Village** is the division of administrative regions in Indonesia under subdistricts, led by the chief.
2. **Kelurahan** is the division of administrative regions in Indonesia under subdistricts, led by the headman. Kelurahan is the smallest administrative unit level as a village that has the right set of more limited area.
3. Regional House of Representatives (DPRD) members are elected through a general election and appointed for a five-years membership.
4. **Civil Servants** are employees who have been determined eligible, appointed by the competent authority and entrusted with the task in a country office, or entrusted with other countries.
5. **Actual revenue and expenditure of Provincial Government** is the realization/provincial budget calculations for every fiscal year.

- | | |
|---|--|
| <p>6. Pendapatan Asli Daerah (PAD) adalah pendapatan yang diperoleh daerah yang dipungut berdasarkan peraturan daerah sesuai dengan peraturan perundang-undangan, guna keperluan daerah yang bersangkutan dalam membiayai kegiatannya.</p> | <p>6. Original Local Government Revenue is revenue that withheld based on local regulations in accordance with the legislation, for the purposes of financing their activities.</p> |
| <p>7. Dana Perimbangan adalah dana yang bersumber dari pendapatan APBN yang dialokasikan kepada Daerah untuk mendanai kebutuhan daerah dalam rangka pelaksanaan desentralisasi.</p> | <p>7. Balanced Budget is the fund coming from the state budget that allocated to regions to fund their needs in the context of decentralization.</p> |
| <p>8. Lain-lain Pendapatan yang Sah adalah pendapatan lainnya daripemerintah pusat dan atau dari instansipusat, serta dari daerah lainnya.</p> | <p>8. Other Legal Revenue is other income that coming from the central government and or from the central agencies, as well as from other local government.</p> |
| <p>9. Belanja Langsung yaitu belanja yang terkait langsung dengan kegiatan produktivitas atau terkait langsung dengan tujuan organisasi.</p> | <p>9. Direct Expenditures is expenditure that is directly related to the activities productivity or organizational goals.</p> |
| <p>10. Belanja Tidak Langsung yaitu Belanja yang tidak secara langsung terkait dengan produktivitas atau tujuan organisasi.</p> | <p>10. Indirect Expenditures are expenditures that are not directly linked to productivity or organizational goals.</p> |

ULASAN**DESCRIPTION****Wilayah Administratif**

Kabupaten Mamasa sebelumnya merupakan bagian dari Kabupaten Polewali Mamasa (sekarang Kabupaten Polewali Mandar) berdasarkan Undang-undang Nomor 11 Tahun 2002 yang terdiri dari 10 kecamatan. Sejak berdirinya, Kabupaten Mamasa telah terjadi perkembangan yang cukup signifikan dalam bidang pemerintahan, dimana pada awalnya terdiri dari 10 Kecamatan. Pada tahun 2014 dimekarkan menjadi 17 kecamatan dengan 181 desa dan 13 kelurahan.

Dari ke 17 kecamatan di Kabupaten Mamasa, Kecamatan Bambang memiliki desa/kelurahan terbanyak yaitu 20 desa/kelurahan.

Sumber Daya Manusia

Jumlah pegawai negeri yang bekerja pada Pemerintahan Kabupaten Mamasa mencapai 4.495 orang. Jika dilihat menurut jenis kelaminnya, sekitar 52,44% adalah laki-laki dan 47,56% adalah perempuan. Jika dilihat dari segi pendidikannya maka Pegawai Negeri dengan pendidikan terakhir Sarjana/Doktor/Ph.D memiliki persentase tertinggi yaitu 61,60% dari keseluruhan Pegawai Negeri yang bekerja pada Pemerintahan Kabupaten Mamasa.

Administrative Area

Mamasa regency was previously a part of the Polewali Mamasa regency (now is Polewali Mandar) based on UU No.11 Year 2002 which is consist of 10 districts. Since the establishment, Mamasa governmental system has occurred a significant developments. Mamasa formerly consists of 10 districts and in 2014 it has become 17 districts by 181 definitive villages and 13 wards.

From 17 district in Mamasa Regency, Bambang District have the most villages/wards, is 20 villages/wards.

Human Resource

The number of civil servants working in the Mamasa Regency Government reached 4.495 people. When viewed according to sex, around 52,44% are male and 47,56% are female. When viewed in terms of education, the Civil Servant with the last education Bachelor / Doctor / Ph.D has the highest percentage which is 61,60% of the total Civil Servants working in the Mamasa Regency Government.

Pemilihan Umum

Jumlah wakil rakyat yang duduk pada lembaga legislatif, yaitu Dewan Perwakilan Rakyat Daerah (DPRD) sebanyak 30 orang, dengan 26 orang laki-laki dan 4 orang perempuan. Sebagian besar wakil rakyat pada lembaga ini memiliki pendidikan tertinggi SLTA.

Pada tahun 2021, DPRD Kabupaten Mamasa dalam menjalankan fungsinya sebagai wakil rakyat telah mengeluarkan 43 keputusan yang terdiri dari 12 peraturan daerah, 11 keputusan DPRD, 13 keputusan pimpinan DPRD, 4 persetujuan DPRD, dan 3 penerima aspirasi.

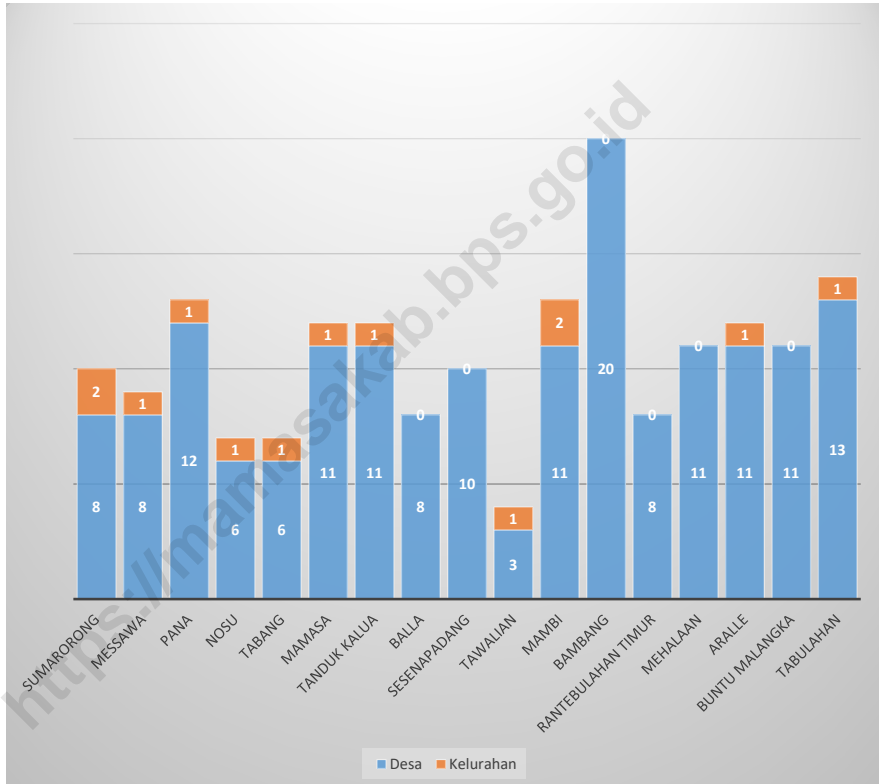
General Election

Mamasa regency has 30 Regional Parliament of Second Stage Region members, comprising 26 men and 4 women. Most of the members in these institutions have a high school degree background.

In 2021, The Regional House of Representatives of Mamasa Regency as people representatives has issued 43 decisions/act, such as 12 local regulations, 11 DPRD decisions, 13 decision of DPRD Chief, 4 DPRD agreements, and 3 aspirants.

Gambar 2.1
Figures

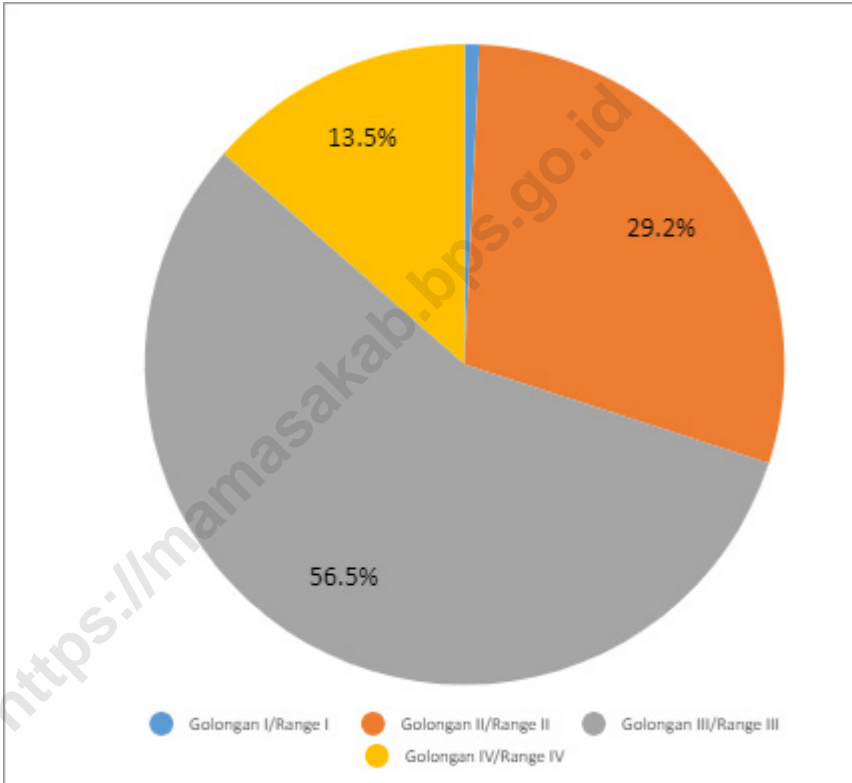
Jumlah Desa Menurut Kecamatan dan Jenisnya di Kabupaten Mamasa, 2021
Number of Villages by Sub District and Types in Mamasa Regency, 2021



Sumber/Source: Peraturan Kepala Badan Pusat Statistik Nomor 29 Tahun 2018 Tanggal 15 Januari 2018 tentang Perubahan Atas Peraturan Kepala Badan Pusat Statistik Nomor 55 Tahun 2017 tentang Kode dan Nama Wilayah Kerja Statistik Tahun 2017
Chief Statistician Regulation Number 29/2018, January 15 2018, as a revision of Chief Statistician Regulation Number 55 of 2017 on Code and Name of Regional Level of Data Collection.

Gambar 2.2
Figures

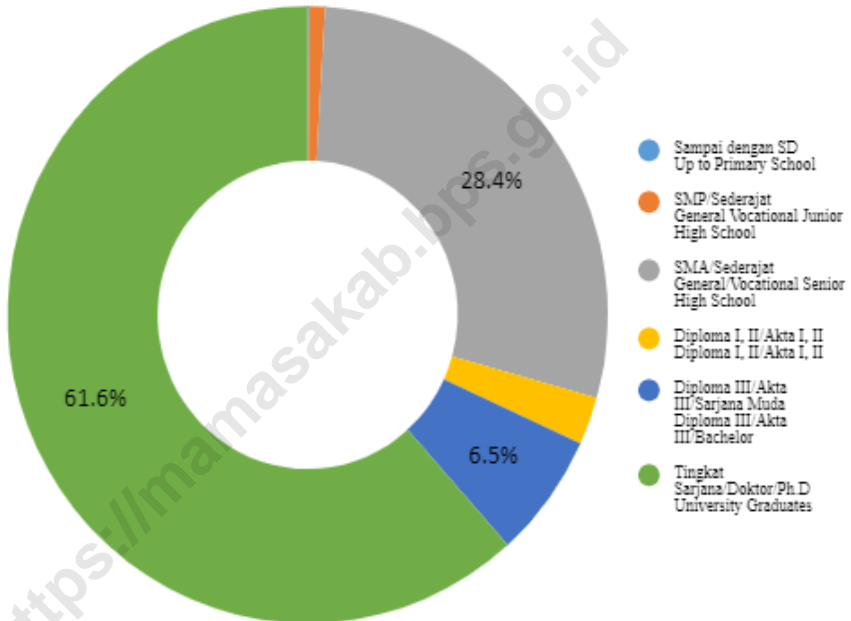
**Persentase Aparatur Sipil Negara Menurut Golongan
Kepangkatan di Kabupaten Mamasa, 2021**
*Percentage of Civil Servants by Class Rank Government in
Mamasa Regency, 2021*



Catatan/Note: Belum Termasuk Instansi Vertikal/Not Including Vertical Institution
Sumber/Source: Badan Kepegawaian Pendidikan, dan Pelatihan Kabupaten Mamasa/BKPP Of Mamasa Regency

Gambar 2.3
Figures

Persentase Aparatur Sipil Negara Menurut Tingkat Pendidikan yang Ditamatkan di Kabupaten Mamasa, 2021
Percentage of Civil Servants by Educational Attainment in Mamasa Regency, 2021

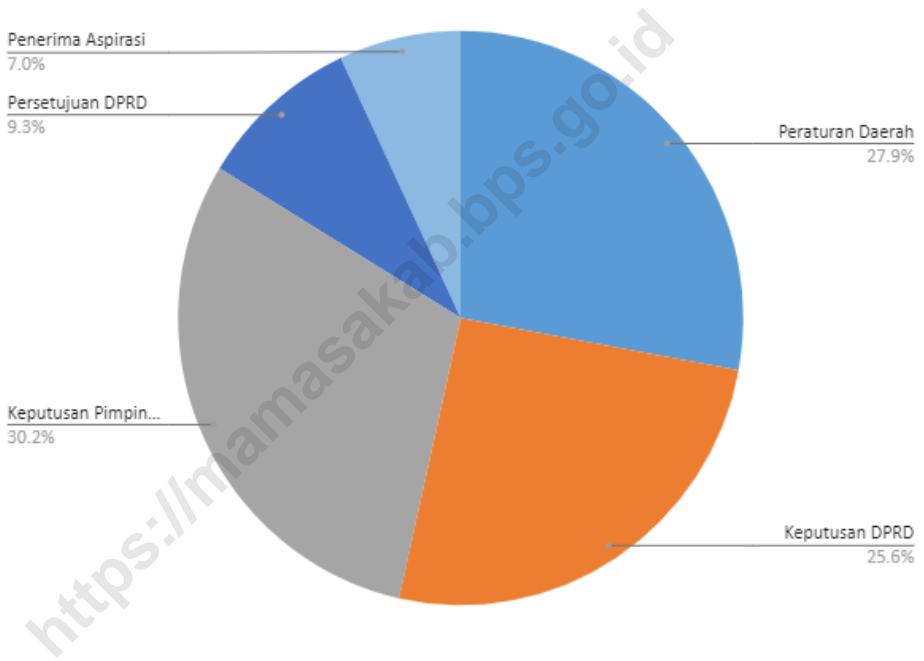


Catatan/Note: Belum Termasuk Instansi Vertikal/Not Including Vertical Institution

Sumber/Source : Badan Kepegawaian Pendidikan, dan Pelatihan Kabupaten Mamasa/BKPP Of Mamasa Regency

Gambar 2.4
Figures

Keputusan DPRD Menurut Jenis Keputusan di Kabupaten Mamasa, 2021
DPRD Decision by Type of Decision in Mamasa Regency, 2021



Sumber/Source : Sekretariat DPRD Kabupaten Mamasa/Sekretariat of the regional house Of representative

2.1 WILAYAH ADMINISTRATIF ADMINISTRATIVE AREA

Tabel 2.1.1 **Jumlah Desa¹/Kelurahan Menurut Kecamatan di Kabupaten Mamasa, 2017 - 2021**
Table 2.1.1 **Number of Villages¹/Kelurahan by Subdistrict in Mamasa Regency, 2017 - 2021**

Kecamatan Subdistrict	2017	2018	2019	2020	2021
(1)	(2)	(3)	(4)	(5)	(6)
Sumarorong	10	10	10	10	10
Messawa	9	9	9	9	9
Pana	13	13	13	13	13
Nosu	7	7	7	7	7
Tabang	7	7	7	7	7
Mamasa	12	12	12	12	12
Tanduk Kalua	12	12	12	12	12
Balla	8	8	8	8	8
Sesenapadang	10	10	10	10	10
Tawalian	4	4	4	4	4
Mambi	13	13	13	13	13
Bambang	20	20	20	20	20
Rantebulahan Timur	8	8	8	8	8
Mehalaan	11	11	11	11	11
Aralle	12	12	12	12	12
Buntu Malangka	11	11	11	11	11
Tabulahan	14	14	14	14	14
MAMASA	181	181	181	181	181

Catatan/Note: ¹ Termasuk kelurahan dan Unit Permukiman Transmigrasi (UPT)/Include Transmigration Settlement Unit
 Sumber/Source: Peraturan Kepala Badan Pusat Statistik Nomor 29 Tahun 2018 Tanggal 15 Januari 2018 tentang Perubahan Atas Peraturan Kepala Badan Pusat Statistik Nomor 55 Tahun 2017 tentang Kode dan Nama Wilayah Kerja Statistik Tahun 2017
Chief Statistician Regulation Number 29/2018, January 15 2018, as a revision of Chief Statistician Regulation Number 55 of 2017 on Code and Name of Regional Level of Data Collection.

Tabel
Table 2.1.2

Daftar Desa/Kelurahan Menurut Kecamatan di Kabupaten Mamasa, 2021
List of Villages by Subdistrict in Mamasa Regency, 2021

Kecamatan Subdistrict	Desa Village	Kelurahan Village
(1)	(2)	(3)
Sumarorong	Sibanawa Batanguru Tadisi Sasakan Banea Salubalo Batanguru Timur Rante Kamase	Tabone Sumarorong
Messawa	Rippung Makuang Sepang Malimbong Matande Sipai Pasapa Mambu Tanete Batu	Messawa
Pana	Manipi Mamullu Ulusalu Sapan Datu Baringan Panura Tallang Bulawan Karaka Weri Ulusalu Indah Salutambun Saloan	P a n a
Nosu	Masewe Batupapan Minanga	N o s u

Lanjutan Tabel/*Continued Table 2.1.2*

Kecamatan Subdistrict	Desa Village	Kelurahan Village
(1)	(2)	(3)
	Siwi Minanga Timur Parinding	
Tabang	Tabang Barat Tado' Kalua Masuppu Bakadisura Kalama' Salukona	Tabang
Mamasa	Osango Rambusaratu Lambanan Lembangna Salulo Taupe Buntu Buda Tondok Bakarui Pebassian Mambuliling Bombong Lambe Bubun Batu	Mamasa
Tanduk Kalua	Mesakada Tamalantik Bala Batu Malabo Mannababa Parondo Bulawan Singdagamanik Kanan Pambe Salurano Talimbung	Minake

Lanjutan Tabel/Continued Table 2.1.2

Kecamatan Subdistrict	Desa Village	Kelurahan Village
(1)	(2)	(3)
Balla	B a l l a Balla Satanetean Balla Barat Pidara Balla Tumuka Sepakuan Bambapuang Balla Timur	
Sesenapadang	Rantepuang Melangkena Padang Paladan Satanetean Orobua Selatan Orobua Orobua Timur Lisuan Ada Malimbong Marampan Orobua	
Tawalian	Tawalian Timur Kariango Rantetangga	Tawalian
Mambi	Rantebulahan Sondonglajuk Salubanua Tapalinna Pamloseang Salumakak Bujungmanurung Sendana Indobanua Salualo'	M a m b i Talipukki

Lanjutan Tabel/*Continued Table 2.1.2*

Kecamatan <i>Subdistrict</i>	Desa <i>Village</i>	Kelurahan <i>Village</i>
(1)	(2)	(3)
Bambang	Saludurian	
	Bambang	-
	Bambang Timur	
	Rantelemo	
	Ulumambi	
	Saludengen	
	Minanga	
	Sikamase	
	Lembangmokallang	
	Masoso	
	Saluassing	
	Salubulo	
	Salukadi	
	Salukepopo	
	Ulumambi Barat	
	Limbadebata	
	Tanete Tomba	
Salutabang		
Salururu		
Rantetarima		
Balatana		
Rantebulahan Timur	Salumokanan	-
	Leko	
	Buagin	
	Salumokanan Barat	
	Salumokanan Utara	
	Bambang Buda	
	Kirak	
Sampale		
Mehalaan	Botteng	
	Passembuk	

Lanjutan Tabel/Continued Table 2.1.2

Kecamatan Subdistrict	Desa Village	Kelurahan Village
(1)	(2)	(3)
	Salukonta Leko Sukamaju Mesakada Mehalaan Mehalaan Barat Saluahok Kondo Ulumea Salubalo	
Aralle	Ralleanak Panetean Uhailanu Aralle Utara Uhaidao Baruru Ralleanak Utara Pamoseangpangga Aralle Selatan Hahangan Kala'be	Aralle
Buntu Malangka	Aralle Timur Salutambun Kebanga Kabae Salurinduk Buntu Malangka Ranteberang Salutambun Timur Salutambun Barat Penatangan Taora	

Lanjutan Tabel/*Continued Table 2.1.2*

Kecamatan <i>Subdistrict</i>	Desa <i>Village</i>	Kelurahan <i>Village</i>
(1)	(2)	(3)
Tabulahan	Periangan	Lakahang
	Malatiro	
	Tabulahan	
	Saluleang	
	Tampak Kurra	
	Gandang Dewata	
	Burana	
	Salubakka	
	Pangandaran	
	Talopak	
	Timoro	
Lakahang Utama		
Peu'		
Jumlah Total	168	13

Sumber/*Source*: Permendagri Nomor 39 Tahun 2015 tentang Kode Data Wilayah Administrasi Pemerintahan, Kementerian Dalam Negeri Republik Indonesia/*Permendagri Number 39, 2015 about Government Administration Area Code, Ministry of Home Affairs*

2.2 DEWAN PERWAKILAN RAKYAT DAERAH REGIONAL HOUSE OF REPRESENTATIVE

Tabel 2.2.1 **Jumlah Anggota Dewan Perwakilan Rakyat Daerah Menurut Partai Politik dan Jenis Kelamin di Kabupaten Mamasa, 2021**
Number of Regional House of Representatives's Members by Political Parties and Sex in Mamasa Regency, 2021

Partai Politik <i>Political Parties</i>	Laki-laki <i>Male</i>	Perempuan <i>Female</i>	Jumlah <i>Total</i>
(1)	(2)	(3)	(4)
Partai Golongan Karya	3	-	3
Partai Demokrat	2	1	3
PDI-Perjuangan	2	-	2
Partai Persatuan Pembangunan	2	-	2
Gerindra	2	-	2
Partai Kebangkitan Bangsa	3	-	3
Nasional Demokrat	4	-	4
Partai Keadilan Sejahtera	2	1	3
Partai Keadilan dan Persatuan Indonesia	-	1	1
Partai Hanura	3	-	3
Partai Amanat Nasional	2	-	2
Partai Solidaritas Indonesia	-	1	1
Partai Persatuan Indonesia	1	-	1
Jumlah <i>Total</i>	26	4	30

Sumber/Source : Sekretariat DPRD Kabupaten Mamasa/*Secretariat of the regional house Of representative*

Tabel
Table 2.2.2

Banyaknya Anggota Dewan Perwakilan Rakyat Daerah Menurut Tingkat Pendidikan dan Jenis Kelamin di Kabupaten Mamasa, 2021
Member of Regional House of Representatives's Members by Educational Attainment and Sex in Mamasa Regency, 2021

Tingkat Pendidikan <i>Educational Attainment</i>	Laki-laki <i>Male</i>	Perempuan <i>Female</i>	Jumlah <i>Total</i>
(1)	(2)	(3)	(4)
SLTA	11	2	13
D – I	-	-	-
D – II	-	-	-
D – III	1	-	1
D – IV	-	-	-
Sarjana (S1)	9	2	11
Pasca Sarjana (S2)	5	-	5
Doktoral (S3)	-	-	-
Jumlah <i>Total</i>	26	4	30

Sumber/Source : Sekretariat DPRD Kabupaten Mamasa/*Secretariat of the regional house Of representative*

Tabel
Table 2.2.3

Banyaknya Anggota Dewan Perwakilan Rakyat Daerah Menurut Kelompok Umur dan Jenis Kelamin di Kabupaten Mamasa, 2021
Member of Regional House of Representatives's Members by Group Age and Sex in Mamasa Regency, 2021

Kelompok Umur Age group	Laki-laki Male	Perempuan Female	Jumlah Total
(1)	(2)	(3)	(4)
21 – 35	7	-	7
36 – 49	11	1	12
50 – 59	6	2	8
60+	2	1	3
Jumlah Total	26	4	30

Sumber/Source : Sekretariat DPRD Kabupaten Mamasa/Sekretariat of the regional house Of representative

Tabel
Table 2.2.4

**Jumlah Keputusan Dewan Perwakilan Rakyat Daerah
Menurut Jenis Keputusan di Kabupaten Mamasa,
2017 - 2021**
*Number of Regional House of Representatives's Decision by
Type of Decision in Mamasa Regency, 2017 - 2021*

Jenis Keputusan <i>Type of Decision</i>	2017	2018	2019	2020	2021
(1)	(2)	(3)	(4)	(5)	(6)
Peraturan Daerah	6	5	7	3	12
Keputusan DPRD	6	5	7	6	11
Keputusan Pimpinan DPRD	6	5	7	10	13
Keputusan Daerah	-	7	7	-	-
Persetujuan DPRD	-	-	-	2	4
Persetujuan DPRD Tentang Perubahan Tata Tertib	-	-	-	-	-
Penerima Aspirasi	10	3	-	5	3
Lainnya	-	-	-	-	-
Jumlah Total	28	25	28	26	43

Sumber/Source : Sekretariat DPRD Kabupaten Mamasa/Sekretariat of the regional house Of representative

2.3 SUMBER DAYA MANUSIA HUMAN RESOURCES

Tabel 2.3.1 **Jumlah Pegawai Negeri Sipil Menurut Jabatan dan Jenis Kelamin di Kabupaten Mamasa, Desember 2020 dan Desember 2021**
Number of Civil Servants by Occupation and Sex in Mamasa Regency, Desember 2020 dan Desember 2021

Kecamatan <i>Subdistrict</i>	2020		Jumlah <i>Total</i>
	Laki-laki <i>Male</i>	Perempuan <i>Female</i>	
(1)	(2)	(3)	(4)
Fungsional Tertentu <i>Specific Functional</i>	677	887	1 564
Fungsional Umum <i>Staf General Functional</i>	1 280	1 014	2 294
Struktural/ <i>Structural</i>	504	280	784
Eselon V/ <i>5th Echelon</i>	-	-	-
Eselon IV/ <i>4th Echelon</i>	331	233	564
Eselon III/ <i>3rd Echelon</i>	149	42	191
Eselon II/ <i>2nd Echelon</i>	24	5	29
Eselon I/ <i>1st Echelon</i>	-	-	-
Jumlah <i>Total</i>	2 461	2 181	4 642

Lanjutan Tabel/*Continued Table 2.3.1*

Kecamatan <i>Subdistrict</i>	2021		
	Laki-laki <i>Male</i>	Perempuan <i>Female</i>	Jumlah <i>Total</i>
(1)	(5)	(6)	(7)
Fungsional Tertentu <i>Specific Functional</i>	855	1,123	1,978
Fungsional Umum <i>Staf General Functional</i>	1,172	866	2,038
Struktural/ <i>Structural</i>	330	149	479
Eselon V/ <i>5th Echelon</i>	-	-	-
Eselon IV/ <i>4th Echelon</i>	172	106	278
Eselon III/ <i>3rd Echelon</i>	129	38	167
Eselon II/ <i>2nd Echelon</i>	29	5	34
Eselon I/ <i>1st Echelon</i>	-	-	-
Jumlah <i>Total</i>	2,357	2,138	4,495

Catatan/*Note*: Belum Termasuk Instansi Vertikal/*Not Including Vertical Institution*

Sumber/*Source*: Badan Kepegawaian Pendidikan, dan Pelatihan Kabupaten Mamasa/BKPP Of Mamasa Regency

Tabel
Table 2.3.2**Jumlah Pegawai Negeri Sipil Menurut Tingkat Pendidikan dan Jenis Kelamin di Kabupaten Mamasa, Desember 2020 dan Desember 2021**
Number of Civil Servants by Educational Level and Sex in Mamasa Regency, December 2020 and December 2021

Tingkat Pendidikan <i>Educational Level</i>	2020		Jumlah <i>Total</i>
	Laki-laki <i>Male</i>	Perempuan <i>Female</i>	
(1)	(2)	(3)	(4)
Sampai dengan SD <i>Up to Primary School</i>	4	-	4
SMP/Sederajat <i>General Vocational Junior High School</i>	39	8	47
SMA/Sederajat <i>General/Vocational Senior High School</i>	853	514	1 367
Diploma I, II/Akta I, II <i>Diploma I, II/Akta I, II</i>	69	60	129
Diploma III/Akta III/Sarjana Muda <i>Diploma III/Akta III/Bachelor</i>	79	264	343
Tingkat Sarjana/Doktor/Ph.D <i>University Graduates</i>	1 417	1 335	2 752
Jumlah <i>Total</i>	2 461	2 181	4 642

Lanjutan Tabel/*Continued Table 2.3.2*

Tingkat Pendidikan <i>Educational Level</i>	2021		
	Laki-laki <i>Male</i>	Perempuan <i>Female</i>	Jumlah <i>Total</i>
(1)	(2)	(3)	(4)
Sampai dengan SD <i>Up to Primary School</i>	4	-	4
SMP/Sederajat <i>General Vocational Junior High School</i>	31	7	38
SMA/Sederajat <i>General/Vocational Senior High School</i>	806	471	1,277
Diploma I, II/Akta I, II <i>Diploma I, II/Akta I, II</i>	58	55	113
Diploma III/Akta III/Sarjana Muda <i>Diploma III/Akta III/Bachelor</i>	69	225	294
Tingkat Sarjana/Doktor/Ph.D <i>University Graduates</i>	1,389	1,380	2,769
Jumlah <i>Total</i>	2,357	2,138	4,495

Catatan/*Note*: Belum Termasuk Instansi Vertikal/*Not Including Vertical Institution*

Sumber/*Source*: Badan Kepegawaian Pendidikan, dan Pelatihan Kabupaten Mamasa/BKPP Of Mamasa Regency

Tabel
Table 2.3.2

**Jumlah Pegawai Negeri Sipil Menurut Tingkat
Kepangkatan dan Jenis Kelamin di Kabupaten Mamasa,
Desember 2020 dan Desember 2021**
*Number of Civil Servants by Hierarchy and Sex in Mamasa
Regency, December 2020 and December 2021*

Pangkat/Golongan/Ruang Hierarchy	2020		
	Laki-laki Male	Perempuan Female	Jumlah Total
(1)	(2)	(3)	(4)
1. I/A (Juru Muda)	-	-	-
2. I/B (Juru Muda Tingkat I)	3	-	3
3. I/C (Juru)	13	4	17
4. I/D (Juru Tingkat I)	18	3	21
Golongan I/Range I	34	7	41
5. II/A (Pengatur Muda)	142	90	232
6. II/B (Pengatur Muda Tingkat I)	232	159	391
7. II/C (Pengatur)	301	240	541
8. II/D (Pengatur Tingkat I)	152	110	262
Golongan II/Range II	827	599	1 426
9. III/A (Penata Muda)	389	376	765
10. III/B (Penata Muda Tingkat I)	276	323	599
11. III/C (Penata)	276	286	562
12. III/D (Penata Tingkat I)	309	325	634
Golongan III/Range III	1 250	1 310	2 560
13. IV/A (Pembina)	216	170	386
14. IV/B (Pembina Tingkat I)	112	91	203
15. IV/C (Pembina Utama Muda)	22	4	26
16. IV/D (Pembina Utama Madya)	-	-	-
17. IV/E (Pembina Utama)	-	-	-
Golongan IV/Range IV	350	265	615
Jumlah Total	2 461	2 181	4 642

Lanjutan Tabel/*Continued Table 2.3.3*

Pangkat/Golongan/Ruang <i>Hierarchy</i>	2021		
	Laki-laki <i>Male</i>	Perempuan <i>Female</i>	Jumlah <i>Total</i>
(1)	(5)	(6)	(7)
1. I/A (Juru Muda)	-	-	-
2. I/B (Juru Muda Tingkat I)	2	-	2
3. I/C (Juru)	13	2	15
4. I/D (Juru Tingkat I)	13	4	17
Golongan I/Range I	28	6	34
5. II/A (Pengatur Muda)	97	59	156
6. II/B (Pengatur Muda Tingkat I)	229	165	394
7. II/C (Pengatur)	219	113	332
8. II/D (Pengatur Tingkat I)	231	201	432
Golongan II/Range II	776	538	1,314
9. III/A (Penata Muda)	295	301	596
10. III/B (Penata Muda Tingkat I)	334	371	705
11. III/C (Penata)	252	297	549
12. III/D (Penata Tingkat I)	345	343	688
Golongan III/Range III	1,226	1,312	2,538
13. IV/A (Pembina)	197	172	369
14. IV/B (Pembina Tingkat I)	108	106	214
15. IV/C (Pembina Utama Muda)	22	4	26
16. IV/D (Pembina Utama Madya)	-	-	-
17. IV/E (Pembina Utama)	-	-	-
Golongan IV/Range IV	327	282	609
Jumlah <i>Total</i>	2,357	2,138	4,495

Catatan/*Note*: Belum Termasuk Instansi Vertikal/*Not Including Vertical Institution*

Sumber/*Source* : Badan Kepegawaian Pendidikan, dan Pelatihan Kabupaten Mamasa/BKPP Of Mamasa Regency

2.4 KEUANGAN PEMERINTAH GOVERNMENT FINANCE

Tabel 2.4.1 Realisasi Pendapatan Pemerintah¹ Kabupaten Mamasa Menurut Jenis Pendapatan (ribu rupiah), 2018–2021
Actual Mamasa Regency Government¹ Revenues by Kind of Revenues (thousand rupiahs), 2018–2021

Jenis Pendapatan/ <i>Kind of Revenues</i>	2018	2019
(1)	(4)	(5)
1. Pendapatan Asli Daerah (PAD)/<i>Regional Revenue</i>	30 668 178	14 141 647
1.1 Pajak Daerah/ <i>Regional Tax</i>	6 017 711	3 578 564
1.2 Retribusi Daerah/ <i>Regional Retribution</i>	5 052 579	3 040 862
1.3 Hasil Perusahaan Milik Daerah dan Pengelolaan Kekayaan Daerah yang Dipisahkan/ <i>Regional-Owned Company Revenue and Separated Management of Regional Wealth</i>	3 107 202	3 179 173
1.4 Lain-lain PAD yang Sah/ <i>Other Regional Revenue</i>	16 490 686	4 343 048
2. Dana Perimbangan/<i>Balance Funds</i>	711 892 542	753 464 862
2.1 Bagi Hasil Pajak/ <i>Tax Sharing Revenue</i>	7 484 853	6 162 280
2.2 Bagi Hasil Bukan Pajak/Sumber Daya Alam/ <i>Non-Tax Sharing Revenue/Natural Resources</i>	2 338 933	597 769
2.3 Dana Alokasi Umum/ <i>General Allocation Fund</i>	515 625 843	538 535 197
2.4 Dana Alokasi Khusus/ <i>Special Allocation Fund</i>	186 442 913	208 169 616
3. Lain-lain Pendapatan yang Sah/<i>Other Revenue</i>	88 724 240	50 587 932
3.1 Pendapatan Hibah/ <i>Grant</i>	3 845 000	14 808 650
3.2 Dana Darurat/ <i>Emergency Fund</i>	-	-
3.3 Dana Bagi Hasil Pajak dari Provinsi dan Pemerintah Daerah Lainnya/ <i>Tax Sharing Revenue from Provincial and Other Regional Governments</i>	13 276 441	14 002 337
3.4 Dana Penyesuaian dan Otonomi Daerah/ <i>Regional Adjustment and Autonomy Fund</i>	69 627 799	10 276 945
3.5 Bantuan Keuangan dari Provinsi atau Pemerintah Daerah Lainnya/ <i>Financial Assistance from Provincial or Other Regional Governments</i>	1 975 000	11 500 000
3.6 Lainnya/ <i>Others</i>	-	-
Jumlah/<i>Total</i>	831 284 960	818 194 441

Lanjutan Tabel/*Continued Table 2.4.1*

Jenis Pendapatan/ <i>Kind of Revenues</i>	2020	2021
(1)	(4)	(5)
1. Pendapatan Asli Daerah (PAD)/<i>Regional Revenue</i>	7 727 868	...
1.1 Pajak Daerah/ <i>Regional Tax</i>	1 595 002	...
1.2 Retribusi Daerah/ <i>Regional Retribution</i>	263 199	...
1.3 Hasil Perusahaan Milik Daerah dan Pengelolaan Kekayaan Daerah yang Dipisahkan/ <i>Regional-Owned Company Revenue and Separated Management of Regional Wealth</i>	2 898 322	...
1.4 Lain-lain PAD yang Sah/ <i>Other Regional Revenue</i>	2 971 345	...
2. Dana Perimbangan/<i>Balance Funds</i>	668 240 337	...
2.1 Bagi Hasil Pajak/ <i>Tax Sharing Revenue</i>	5 893 053	...
2.2 Bagi Hasil Bukan Pajak/Sumber Daya Alam/ <i>Non-Tax Sharing Revenue/Natural Resources</i>	819 326	...
2.3 Dana Alokasi Umum/ <i>General Allocation Fund</i>	494 356 232	...
2.4 Dana Alokasi Khusus/ <i>Special Allocation Fund</i>	167 171 726	...
3. Lain-lain Pendapatan yang Sah/<i>Other Revenue</i>	39 322 400	...
3.1 Pendapatan Hibah/ <i>Grant</i>	9 453 135	...
3.2 Dana Darurat/ <i>Emergency Fund</i>	-	...
3.3 Dana Bagi Hasil Pajak dari Provinsi dan Pemerintah Daerah Lainnya/ <i>Tax Sharing Revenue from Provincial and Other Regional Governments</i>	13 916 900	...
3.4 Dana Penyesuaian dan Otonomi Daerah/ <i>Regional Adjustment and Autonomy Fund</i>	14 452 365	...
3.5 Bantuan Keuangan dari Provinsi atau Pemerintah Daerah Lainnya/ <i>Financial Assistance from Provincial or Other Regional Governments</i>	1 500 000	...
3.6 Lainnya/ <i>Others</i>	-	...
Jumlah/<i>Total</i>	715 290 605	...

Catatan/*Note*: ¹Data diambil dari LRA sebelum di audit / *Data taken from LRA prior to audit*

Sumber/*Source*: BPKD Kabupaten Mamasa / *BPKD Mamasa Regency*

Tabel
Table 2.4.2

**Realisasi Belanja Pemerintah¹ Kabupaten Mamasa
Menurut Jenis Belanja (ribu rupiah), 2018–2021
Actual Mamasa Regency Government¹ Expenditures by Kind
of Expenditures (thousand rupiahs), 201–2021**

Jenis Pendapatan Kind of Revenues	2018	2019
(1)	(4)	(5)
1. Belanja Tidak Langsung/Indirect Expenditures	559 840 102	581 732 981
1.1 Belanja Pegawai/Personnel Expenditures	312 017 624	337 550 614
1.2 Belanja Bunga/Interest Expenditures	-	-
1.3 Belanja Subsidi/Subsidies Expenditures	-	-
1.4 Belanja Hibah/Grant Expenditures	46 796 858	20 282 800
1.5 Belanja Bantuan Sosial/Social Aid Expenditures	22 286 700	22 612 700
1.6 Belanja Bagi Hasil/Sharing Fund Expenditure	-	-
1.7 Belanja Bantuan Keuangan/Financial Aids Expenditures	177 654 790	198 840 867
1.8 Belanja Tidak Terduga/Unpredicted Expenditures	1 084 130	2 446 000
2. Belanja Langsung/Direct Expenditures	402 711 056	361 071 795
2.1 Belanja Pegawai/Personnel Expenditures	23 378 495	10 148 891
2.2 Belanja Barang dan Jasa/Goods and Services Expenditures	192 672 527	194 652 342
2.3 Belanja Modal/Capital Expenditure	186 660 034	156 270 562
Jumlah/Total	962 551 158	942 804 776

Lanjutan Tabel/*Continued Table 2.4.2*

Jenis Pendapatan <i>Kind of Revenues</i>	2020	2021
(1)	(4)	(5)
1. Belanja Tidak Langsung/<i>Indirect Expenditures</i>	575 142 767	...
1.1 Belanja Pegawai/ <i>Personnel Expenditures</i>	317 305 085	...
1.2 Belanja Bunga/ <i>Interest Expenditures</i>	-	...
1.3 Belanja Subsidi/ <i>Subsidies Expenditures</i>	-	...
1.4 Belanja Hibah/ <i>Grant Expenditures</i>	37 736 100	...
1.5 Belanja Bantuan Sosial/ <i>Social Aid Expenditures</i>	-	...
1.6 Belanja Bagi Hasil/ <i>Sharing Fund Expenditure</i>	-	...
1.7 Belanja Bantuan Keuangan/ <i>Financial Aids Expenditures</i>	192 453 680	...
1.8 Belanja Tidak Terduga/ <i>Unpredicted Expenditures</i>	27 647 902	...
2. Belanja Langsung/<i>Direct Expenditures</i>	304 345 322	...
2.1 Belanja Pegawai/ <i>Personnel Expenditures</i>	6 622 561	...
2.2 Belanja Barang dan Jasa/ <i>Goods and Services Expenditures</i>	188 046 179	...
2.3 Belanja Modal/ <i>Capital Expenditure</i>	109 676 582	...
Jumlah/<i>Total</i>	879 488 089	...

Catatan/*Note*: ¹Data diambil dari LRA sebelum di audit / *Data taken from LRA prior to audit*
 Sumber/*Source* : BPKD Kabupaten Mamasa / *BPKD Mamasa Regency*

03

PENDUDUK DAN KETENAGAKERJAAN
POPULATION AND EMPLOYMENT

92.101
Angkatan Kerja

90.091
Bekerja

2.010
Pengangguran Terbuka



22.686
Bukan Angkatan Kerja

6.443
Bekerja

12.235
Mengurus Rumah Tangga

4.008
Kegiatan Lainnya



PENJELASAN TEKNIS

TECHNICAL NOTES

1. Sumber utama data kependudukan adalah sensus penduduk yang dilaksanakan setiap sepuluh tahun sekali. Sensus penduduk telah dilaksanakan sebanyak enam kali sejak Indonesia merdeka, yaitu tahun 1961, 1971, 1980, 1990, 2000, dan 2010.

Di dalam sensus penduduk, pencacahan dilakukan terhadap seluruh penduduk yang berdomisili di wilayah teritorial Indonesia termasuk warga negara asing kecuali anggota korps diplomatik negara sahabat beserta keluarganya.

Metode pengumpulan data dalam sensus dilakukan dengan wawancara antara petugas sensus dengan responden dan juga melalui e-census. Pencatatan penduduk menggunakan konsep usual residence, yaitu konsep di mana penduduk biasa bertempat tinggal. Bagi penduduk yang bertempat tinggal tetap dicacah di mana mereka biasa tinggal, sedangkan untuk penduduk yang tidak bertempat tinggal tetap dicacah di tempat di mana mereka ditemukan petugas sensus pada malam 'Hari Sensus'. Termasuk penduduk yang tidak bertempat tinggal tetap adalah tuna wisma, awak kapal berbendera Indonesia,

1. *The main source of demographic data is population census, which is conducted every ten years. Population Census has been conducted six times since Indonesia's independence: 1961, 1971, 1980, 1990, 2000, and 2010.*

The population census enumerates all residents who domicile in the entire territory of Indonesia including foreign citizens except the diplomatic corps members and their families.

The method of data collection in a population census involves interviewing respondents and conducting e-census. Enumeration of the population uses the concept of "usual residence", which is the concept of "places where people usually live". De jure was applied to the permanent residents, while de facto was applied to non-permanent residents. The permanent residents were enumerated in place where they normally live, the non-permanent residents were enumerated where they were found by the enumerators, on the night of 'Census Date'. The non permanent residents include homeless people,

penghuni perahu/rumah apung, masyarakat terpencil/ terasing, dan pengungsi. Bagi mereka yang mempunyai tempat tinggal tetap dan sedang bepergian ke luar wilayah lebih dari enam bulan, tidak dicacah di tempat tinggalnya, tetapi dicacah di tempat tujuannya. Untuk tahun yang tidak dilaksanakan sensus penduduk, data kependudukan diperoleh dari hasil proyeksi penduduk. Proyeksi penduduk merupakan suatu perhitungan ilmiah yang didasarkan pada asumsi dari komponen-komponen perubahan penduduk, yaitu kelahiran, kematian, dan migrasi. Proyeksi penduduk Indonesia 2010–2035 menggunakan data dasar penduduk hasil SP2010.

ship crew, boat people, remote area community, and internally displaced persons. Those who had permanent residence and had been travelling away from their home for six months or more were not enumerated in their permanent place, but in the place where they were during the census. For the periods where the population census is not conducted, population projection is done to estimate population during those years. The population projection is an estimate based on the demographic components, such as birth, death, and migration. Indonesia's 2010–2035 population projection used the 2010 Population Census as the base population.

2. **Penduduk Indonesia** adalah semua orang yang berdomisili di wilayah teritorial Indonesia selama 6 bulan atau lebih dan atau mereka yang berdomisili kurang dari 6 bulan tetapi bertujuan menetap.
3. **Laju pertumbuhan penduduk** adalah angka yang menunjukkan persentase penambahan penduduk dalam jangka waktu tertentu.
4. **Kepadatan penduduk** adalah rasio banyaknya penduduk per kilometer persegi.

2. **The population of Indonesia** are all residents of the entire territory of Indonesia who have stayed for six months or longer, and those who intended to stay more than six months even though their length of stay is less than six months.
3. **The growth rate of population** is the number that show percentage of population growth within a specified period.
4. **Population density** is ratio of population per square kilometer.

5. **Rasio jenis kelamin** adalah perbandingan antara penduduk laki-laki dan penduduk perempuan pada suatu wilayah dan waktu tertentu. Biasanya dinyatakan dengan banyaknya penduduk laki-laki untuk 100 penduduk perempuan.
 6. **Distribusi penduduk** adalah pola persebaran penduduk di suatu wilayah, baik berdasarkan batas-batas geografis maupun berdasarkan batas-batas administrasi pemerintahan.
 7. **Komposisi penduduk** adalah pola persebaran penduduk menurut karakteristiknya, contoh: penduduk menurut kelompok umur, penduduk menurut jenis kelamin
 8. **Rumah tangga** adalah seseorang atau sekelompok orang yang mendiami sebagian atau seluruh bangunan fisik/sensus dan biasanya tinggal bersama serta pengelolaan makan dari satu dapur. Yang dimaksud makan dari satu dapur adalah jika pengurusan kebutuhan sehari-harinya dikelola bersama-sama menjadi satu.
 9. **Anggota rumah tangga** adalah semua orang yang biasanya bertempat tinggal di suatu rumah tangga, baik yang berada di rumah pada waktu pencacahan maupun yang sementara tidak ada.
 10. **Rata-rata anggota rumah tangga** adalah angka yang
5. **Sex ratio** is the ratio of males population to females population in a given area and time, usually expressed as the number of males for every 100 females.
 6. **Population distribution** is the pattern of population distribution in an area, either by geographic boundaries or by government administrative boundaries.
 7. **Population compotition** is the pattern of population distribution by its characteristics, example: population by age group, population by sex.
 8. **Household** is an individual or group of people living in a physical/census building unit or part of it and usually commit on a common provision for food and other essentials of living. Common provision for food means one organising daily needs for all of household members.
 9. **Household member** are those who usually lives in a household regardless of their location at the time of enumeration.
 10. **Average household size** is the average number of household

menunjukkan rata-rata jumlah anggota rumah tangga per rumah tangga.

11. **Penduduk usia kerja** adalah penduduk yang berumur 15 tahun ke atas.
 12. **Angkatan kerja** adalah penduduk usia kerja (15 tahun ke atas) yang bekerja, punya pekerjaan namun sementara tidak bekerja, dan pengangguran.
 13. **Bekerja** adalah kegiatan ekonomi yang dilakukan oleh seseorang dengan maksud memperoleh atau membantu memperoleh pendapatan atau keuntungan dan lamanya bekerja paling sedikit 1 jam secara terus menerus dalam seminggu yang lalu (termasuk pekerja keluarga tanpa upah yang membantu dalam suatu usaha/kegiatan ekonomi).
 14. **Jumlah jam kerja seluruhnya** adalah jumlah jam kerja yang digunakan untuk bekerja (tidak termasuk jam kerja istirahat resmi dan jam kerja yang digunakan untuk hal-hal di luar pekerjaan).
 15. **Lapangan usaha** adalah bidang kegiatan dari pekerjaan/tempat bekerja di mana seseorang bekerja. Klasifikasi lapangan usaha mengikuti Klasifikasi Baku Lapangan Usaha Indonesia (KBLI) dalam 1 digit.
 16. **Status pekerjaan** adalah kedudukan seseorang dalam unit usaha/kegiatan dalam melakukan pekerjaan.
- members per household.*
 11. **Working age population** is persons of 15 years and over.
 12. **Labor force or economically active** are persons of 15 years and over, who in the previous week were working, temporarily absent from work but having jobs, and unemployment.
 13. **Working** is economic activity conducted by a person and intended to earn income by doing work or helping to do work at least one hour continuously during the reference week (including unpaid family worker/s for any economic activity).
 14. **Total working hours** is the total hours spent by an employee to perform all jobs (excluding the time used for other activities which are not classified as work).
 15. **Industry** is field of a person's activity or establishment. The classification of industries follows the Indonesia Standard Industrial Classification (KBLI) in one digit.
 16. **Employment status** is the status of a person at his place of work or establishment where he was employed.

17. **Berusaha sendiri tanpa dibantu orang lain** adalah bekerja atau berusaha dengan menanggung risiko secara ekonomis, yaitu dengan tidak kembalinya ongkos produksi yang telah dikeluarkan dalam rangka usahanya tersebut, serta tidak menggunakan pekerja dibayar maupun pekerja tak dibayar, termasuk yang sifat pekerjaannya memerlukan teknologi atau keahlian khusus.
18. **Berusaha dibantu buruh tidak tetap/buruh tidak dibayar** adalah bekerja atau berusaha atas risiko sendiri, dan menggunakan buruh/pekerja tak dibayar dan atau buruh/pekerja tidak tetap.
19. **Berusaha dibantu buruh tetap/buruh dibayar** adalah berusaha atas risiko sendiri dan mempekerjakan paling sedikit satu orang buruh/pekerja tetap yang dibayar.
20. **Buruh/karyawan/pegawai** adalah seseorang yang bekerja pada orang lain atau instansi/kantor/perusahaan secara tetap dengan menerima upah/gaji baik berupa uang maupun barang. Buruh yang tidak mempunyai majikan tetap, tidak digolongkan sebagai buruh/karyawan, tetapi sebagai pekerja bebas. Seseorang dianggap memiliki majikan tetap jika memiliki 1 (satu) majikan (orang/rumah tangga) yang sama dalam sebulan terakhir, khusus pada sektor bangunan batasannya tiga bulan. Apabila
17. **Own-account worker** is a person who works at his own risk without assisted by paid per mount worker or unpaid worker include technical job or skill job.
18. **Employer assisted by temporary workers/unpaid worker** is a person who works at his own risk and assisted by temporary worker/unpaid worker.
19. **Employer assisted by permanent workers/paid workers** is a person who does his business at her/his own risk at least one assisted by paid permanent worker.
20. **Employee** is a person who work permanently for other people or institution/office/ company and gains some money/cash or goods as wage/salary. Labor who have no permanent employer is not categorized as a laborer/ worker/ employee but casual worker. A laborers in general is considered to have a permanent employer if he has the same employer during the past month, particularly for building construction sector is 3 months. If the employer is an institution, more than 1 (one) employer is allowed.

majikannya instansi/lembaga, boleh lebih dari satu.

21. **Pekerja bebas** adalah seseorang yang bekerja pada orang lain/ majikan/institusi yang tidak tetap (lebih dari 1 majikan dalam sebulan terakhir) di usaha pertanian baik berupa usaha rumah tangga maupun bukan usaha rumah tangga, ataupun di nonpertanian atas dasar balas jasa dengan menerima upah atau imbalan baik berupa uang maupun barang, dan baik dengan sistem pembayaran harian maupun borongan
22. **Pekerja tak dibayar** adalah seseorang yang bekerja membantu usaha untuk memperoleh penghasilan/keuntungan yang dilakukan oleh salah seorang anggota rumah tangga atau bukan anggota rumah tangga tanpa mendapat upah/gajibaik berupa uang maupun barang.
21. **Casual employee** is a person who does not work permanently for other people/employer/ institution (more than 1 employer during the last 1 month) in agricultural sector, either home industry or not home industry, or in non-agricultural sector based on remuneration paid with money or goods, and based on daily or contact payment system.
22. **Unpaid worker** is a person who intended to work without pa,y either with money or good, in an establishment run by other members of the family, relative or neighbour.

ULASAN**DESCRIPTION****Kependudukan**

Penduduk Kabupaten Mamasa tahun 2021 sebanyak 164.082 jiwa yang terdiri atas 84.623 jiwa penduduk laki-laki dan 80.179 jiwa penduduk perempuan. Kecamatan Mamasa merupakan kecamatan dengan jumlah penduduk terbesar, yaitu 26.277 jiwa (15,94 % dari total populasi), sedangkan kecamatan yang memiliki jumlah penduduk terkecil adalah Kecamatan Mehalaan sebesar 4.276 jiwa (2,59% dari total populasi).

Pada tahun 2021, jumlah penduduk laki-laki di Kabupaten Mamasa 2,70 persen lebih banyak dari pada penduduk perempuan, dengan angka rasio jenis kelamin (sex ratio) sebesar 105,54 yang berarti bahwa terdapat 106 laki-laki untuk 100 orang perempuan.

Ketenagakerjaan

Di Kabupaten Mamasa ada sebanyak 90.091 jiwa penduduk berumur 15 tahun ke atas yang bekerja pada tahun 2021, yang terdiri dari 49.070 laki-laki dan 41.021 perempuan. Jumlah penduduk yang bekerja terbanyak ada di kelompok penduduk berusia 35-39 tahun yakni sebesar 11.168 jiwa.

Lapangan usaha yang paling banyak menyerap tenaga kerja adalah lapangan usaha sektor pertanian, perkebunan, perburuan, dan perikanan, yang menyerap tenaga

Population

Total Mamasa Regency Population in 2021 is 164.082 people consisting of 84.623 inhabitants of the men and 80.179 women population people. Mamasa Subdistrict is the subdistrict with the biggest resident amount, it is about 26.277 (15,94% of total population), while the smallest is Mehalaan Subdistrict equal to 4.276 (2,59% of total population).

In 2021, number of men population in Mamasa Regency 2.70 percent more than number of women population, with the sex ratio of 105.54, meaning that there are 106 mens for 100 women.

Labour Force

In Mamasa Regency there are 90.091 population 15 years above that working in 2021, consist of 49.070 men and 41.021 women. The most number population who is working, is in the 35-39 age group resident with 11.168 people.

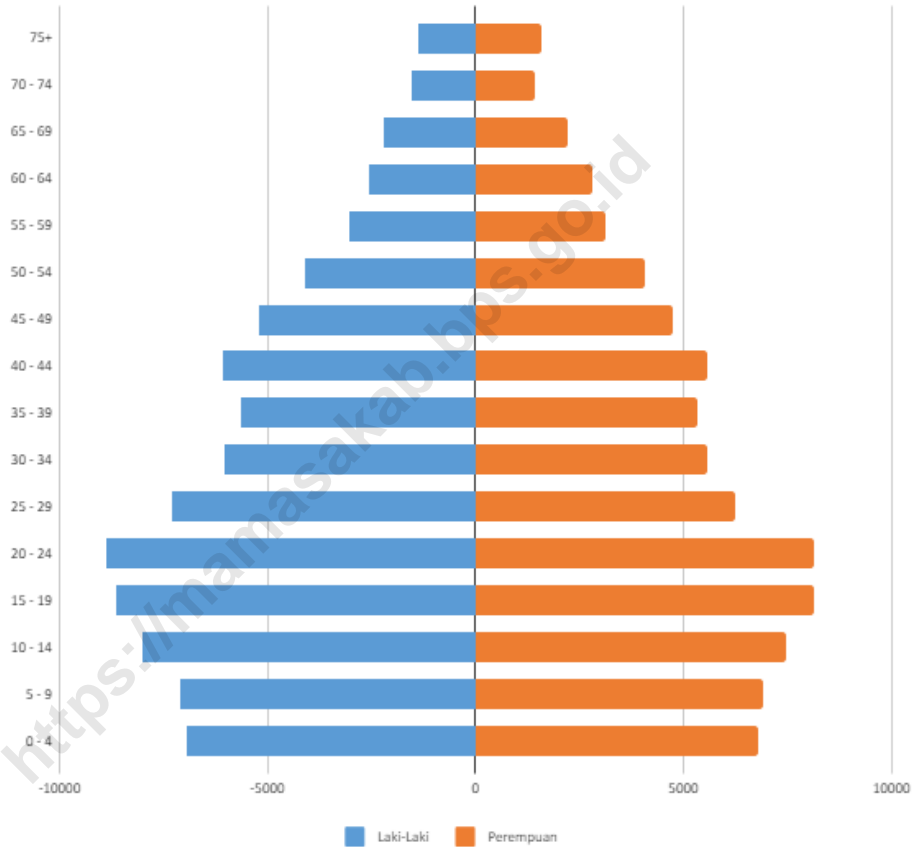
Agricultural, plantation, forestry, hunt, and fishery is sector that absorb the most labour, as much 60.634 or 67,30%.

kerja sebanyak 60.634 jiwa, atau sebanyak 67,30%.

<https://mamasakab.bps.go.id>

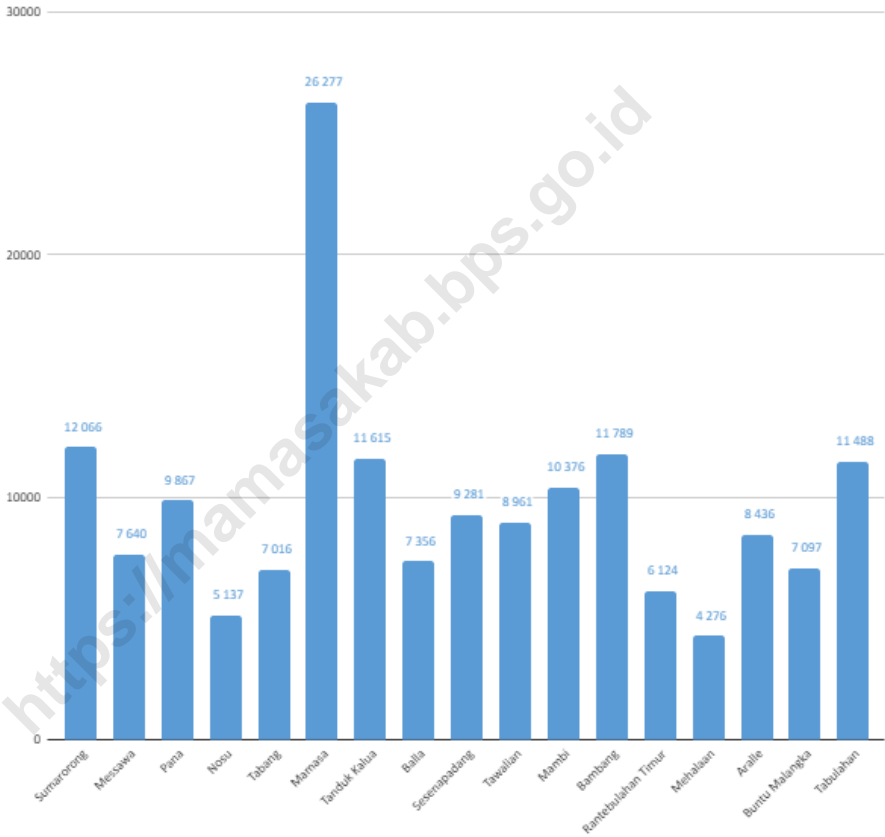
Gambar 3.1
Figures

Piramida Penduduk Kabupaten Mamasa, 2021
Population Pyramid of Mamasa Regency, 2021



Sumber/Source: Hasil Prediksi 2021-2023 Interim /The prediction of the 2021-2023 Interim

Gambar 3.2 Jumlah Penduduk Menurut Kecamatan di Kabupaten Mamasa, 2021
Figures 3.2 Population by Subdistrict in Mamasa Regency, 2021



Sumber/Source: Hasil Prediksi 2021-2023 Interim /The prediction of the 2021-2023 Interim

3.1 PENDUDUK POPULATION

Tabel 3.1.1 Penduduk, Laju Pertumbuhan Penduduk, Distribusi Persentase Penduduk, Kepadatan Penduduk, Rasio Jenis Kelamin Penduduk Menurut Kecamatan di Kabupaten Mamasa, 2021
Population, Population Growth Rate, Percentage Distribution of Population, Population Density, and Population Sex Ratio by Subdistrict in Mamasa Regency, 2021

Kecamatan Subdistrict	Penduduk Population	Laju Pertumbuhan Penduduk per Tahun 2020–2021 Annual Population Growth Rate (%) 2020–2021
(1)	(2)	(3)
Sumarorong	12 066	1,17
Messawa	7 640	0,59
Pana	9 867	0,71
Nosu	5 137	0,88
Tabang	7 016	1,08
Mamasa	26 277	0,86
Tanduk Kalua	11 615	0,88
Balla	7 356	1,32
Sesenapadang	9 281	0,98
Tawalian	8 961	1,46
Mambi	10 376	0,69
Bambang	11 789	0,59
Rantebulahan Timur	6 124	0,51
Mehalaan	4 276	0,52
Aralle	8 436	0,92
Buntu Malangka	7 097	0,50
Tabulahan	11 488	0,87
MAMASA	164 802	0,87

Lanjutan Tabel/*Continued Table 3.1.1*

Kecamatan <i>Subdistrict</i>	Persentase Penduduk <i>Percentage of Total Population</i>	Kepadatan Penduduk per km ² <i>Population Density per sq.km</i>
(1)	(7)	(8)
Sumarorong	7.32	47.50
Messawa	4.64	50.64
Pana	5.99	54.43
Nosu	3.12	45.33
Tabang	4.26	23.04
Mamasa	15.94	105.08
Tanduk Kalua	7.05	96.11
Balla	4.46	123.57
Sesenapadang	5.63	60.78
Tawalian	5.44	194.85
Mambi	6.30	72.73
Bambang	7.15	86.58
Rantebulahan Timur	3.72	192.16
Mehalaan	2.59	26.33
Aralle	5.12	48.49
Buntu Malangka	4.31	33.52
Tabulahan	6.97	22.35
MAMASA	100.00	54.83

Lanjutan Tabel/*Continued Table* 3.1.1

Kecamatan Subdistrict	Rasio Jenis Kelamin Penduduk Population Sex Ratio
(1)	(11)
Sumarorong	105.24
Messawa	105.43
Pana	108.65
Nosu	105.07
Tabang	107.82
Mamasa	102.66
Tanduk Kalua	108.34
Balla	104.56
Sesenapadang	106.29
Tawalian	103.57
Mambi	102.97
Bambang	107.92
Rantebulahan Timur	100.46
Mehalaan	108.89
Aralle	105.91
Buntu Malangka	105.95
Tabulahan	108.65
MAMASA	105.54

Catatan/*Note*: ...

Sumber/*Source*: Hasil Prediksi 2021-2023 Interim /*The prediction of the 2021-2023 Interim*

Tabel 3.1.2 Jumlah Penduduk dan Rasio Jenis Kelamin Menurut Kecamatan di Kabupaten Mamasa, 2021
Population and Sex Ratio by Subdistrict in Mamasa Regency, 2021

Kecamatan Subdistrict	Jenis Kelamin Sex			Rasio Jenis Kelamin Sex Ratio
	Laki-laki Male	Perempuan Female	Jumlah Total	
(1)	(2)	(3)	(4)	(5)
Sumarorong	6 187	5 879	12 066	105,24
Messawa	3 921	3 719	7 640	105,43
Pana	5 138	4 729	9 867	108,65
Nosu	2 632	2 505	5 137	105,07
Tabang	3 640	3 376	7 016	107,82
Mamasa	13 311	12 966	26 277	102,66
Tanduk Kalua	6 040	5 575	11 615	108,34
Balla	3 760	3 596	7 356	104,56
Sesenapadang	4 782	4 499	9 281	106,29
Tawalian	4 559	4 402	8 961	103,57
Mambi	5 264	5 112	10 376	102,97
Bambang	6 119	5 670	11 789	107,92
Rantebulahan Timur	3 069	3 055	6 124	100,46
Mehalaan	2 229	2 047	4 276	108,89
Aralle	4 339	4 097	8 436	105,91
Buntu Malangka	3 651	3 446	7 097	105,95
Tabulahan	5 982	5 506	11 488	108,65
MAMASA	84 623	80 179	164 802	105,54

Catatan/Note:

Sumber/Source: Hasil Prediksi 2021-2023 Interim /The prediction of the 2021-2023 Interim

Tabel
Table 3.1.3

Jumlah Penduduk Menurut Kelompok Umur dan Jenis Kelamin di Kabupaten Mamasa, 2021
Population by Age Group and Sex in Mamasa Regency, 2021

Kelompok Umur <i>Age Group</i>	Jenis Kelamin <i>Sex</i>		
	Laki-laki <i>Male</i>	Perempuan <i>Female</i>	Jumlah <i>Total</i>
(1)	(2)	(3)	(4)
0 - 4	6 954	6 799	13 753
5 - 9	7 087	6 908	13 995
10 - 14	7 994	7 479	15 473
15 - 19	8 620	8 154	16 774
20 - 24	8 877	8 131	17 008
25 - 29	7 281	6 263	13 544
30 - 34	6 041	5 575	11 616
35 - 39	5 642	5 332	10 974
40 - 44	6 078	5 566	11 644
45 - 49	5 210	4 755	9 965
50 - 54	4 114	4 066	8 180
55 - 59	3 030	3 114	6 144
60 - 64	2 564	2 821	5 385
65 - 69	2 207	2 203	4 410
70 - 74	1 538	1 438	2 976
75+	1 386	1 575	2 961
Jumlah Total	84 623	80 179	164 802

Catatan/Note: ...

Sumber/Source: Prediksi SP2020 Interim /The prediction of the 2020 Census Interim

Tabel 3.1.4 Jumlah Akta Kelahiran yang Diterbitkan Menurut Kecamatan di Kabupaten Mamasa, 2017 - 2021
Number of Published Birth Certificate by Subdistrict in Mamasa Regency, 2017 - 2021

Kecamatan Subdistrict	2017	2018	2019	2020	2021
(1)	(2)	(3)	(4)	(5)	(6)
Sumarorong	508	978	332	241	269
Messawa	655	436	187	120	105
Pana	1 034	183	398	176	181
Nosu	362	148	180	111	133
Tabang	689	357	198	363	142
Mamasa	492	227	1 226	557	548
Tanduk Kalua	336	290	326	218	238
Balla	379	423	193	80	113
Sesenapadang	788	242	246	169	215
Tawalian	352	144	237	199	176
Mambi	735	349	488	276	281
Bambang	538	416	280	323	172
Rantebulahan Timur	228	286	138	101	131
Mehalaan	428	400	128	161	226
Aralle	408	218	328	278	176
Buntu Malangka	476	184	220	155	163
Tabulahan	95	185	459	463	300
MAMASA	8 503	5 466	5 564	3 991	3 569

Sumber/Source: Dinas Kependudukan dan Pencatatan Sipil Kab. Mamasa / Civil Administrative Office of Mamasa Regency

Tabel
Table 3.1.5

Jumlah Kartu Keluarga (KK) dan Kartu Tanda Penduduk (KTP-el) yang Diterbitkan Menurut Bulan di Kabupaten Mamasa, 2021
Number of Family Card and Electronic Id Card by Month in Mamasa Regency, 2021

Kecamatan Subdistrict	Kartu Keluarga Family Card	KTP Elektronik Electronic Id Card
(1)	(2)	(3)
Januari/January	908	1 901
Februari/February	864	1 365
Maret/March	203	1 851
April/April	337	2 181
Mei/May	203	1 305
Juni/June	640	1 673
Juli/July	331	1 273
Agustus/August	228	1 177
September/September	459	494
Oktober/October	1 071	1 019
November/November	1 235	1 125
Desember/December	897	1 026
Jumlah Total	7 376	16 390

Sumber/Source: Dinas Kependudukan dan Pencatatan Sipil Kab. Mamasa / Civil Administrative Office of Mamasa Regency

3.2 KETENAGAKERJAAN EMPLOYMENT

Tabel 3.2.1 Jumlah Penduduk Berumur 15 Tahun Keatas Menurut Jenis Kegiatan Selama Seminggu yang Lalu dan Jenis Kelamin di Kabupaten Mamasa, 2021
Population Aged 15 Years and Over by Type of Activity During The Previous Week and Sex in Mamasa Regency, 2021

Kegiatan Utama <i>Main Activity</i>	Jenis Kelamin <i>Sex</i>		Jumlah <i>Total</i>
	Laki-laki <i>Male</i>	Perempuan <i>Female</i>	
(1)	(2)	(3)	(4)
Angkatan Kerja <i>Economically Active</i>	50 347	41 754	92 101
Bekerja <i>Working</i>	49 070	41 021	90 091
Pengangguran Terbuka <i>Unemployment</i>	1 277	733	2 010
Bukan Angkatan Kerja <i>Economically Inactive</i>	7 544	15 142	22 686
Sekolah <i>Attending School</i>	2 945	3 498	6 443
Mengurus Rumah Tangga <i>Housekeeping</i>	2 042	10 193	12 235
Lainnya <i>Others</i>	2 557	1 451	4 008
Jumlah <i>Total</i>	57 891	56 896	114 787

Sumber/Source: BPS, Survei Angkatan Kerja Nasional (Sakernas) Agustus/BPS-Statistics Indonesia, August National Labor Force Survey

Tabel 3.2.2
Table

Penduduk Berumur 15 Tahun ke Atas Menurut Pendidikan Tertinggi yang Ditamatkan dan Jenis Kegiatan Selama Seminggu yang Lalu di Kabupaten Mamasa, 2021
Population 15 Years of Age and Over by Educational Attainment and Type of Activity During the Previous Week in Mamasa Regency, 2021

Pendidikan Tertinggi yang Ditamatkan ¹ <i>Educational Attainment¹</i>	Angkatan Kerja <i>Economically Active</i>			Persentase Bekerja terhadap Angkatan Kerja <i>Percentage of Working to Economically Active</i>
	Bekerja <i>Working</i>	Pengangguran ² <i>Unemployment²</i>	Jumlah Angkatan Kerja <i>Total of Economically Active</i>	
(1)	(2)	(3)	(4)	(5)
0	38 663	343	39 006	99,12
1	14 999	98	15 097	99,35
2	23 438	1 228	24 666	95,02
3	12 991	341	13 332	97,44
Jumlah/Total	90 091	2 010	92 101	97,82

Lanjutan Tabel/Continued Table 3.2.2

Pendidikan Tertinggi yang Ditamatkan ¹ <i>Educational Attainment</i> ¹	Bukan Angkatan Kerja <i>Not Economically Active</i>	Jumlah Total	Persentase Angkatan Kerja terhadap Penduduk Usia Kerja <i>Percentage of Economically Active to Working Age Population</i>
(1)	(6)	(7)	(8)
0	9 256	48 262	80,82
1	6 143	21 240	71,08
2	6 334	31 000	79,57
3	953	14 285	93,33
Jumlah/Total	22 686	114 787	80,24

Catatan/Note: ¹ 0. ≤ Sekolah Dasar (SD)/≤ *Primary School*
 1. Sekolah Menengah Pertama/*Junior High School*
 2. Sekolah Menengah Atas/*Senior High School*
 3. Perguruan Tinggi/*Collage*
² 1. Mencari pekerjaan/*Looking for work*
 2. Mempersiapkan usaha/*Establishing a new business/firm*
 3. Merasa tidak mungkin mendapat pekerjaan/*Hopeless of job*
 4. Sudah punya pekerjaan tetapi belum mulai bekerja/*Have a job in future start*

Sumber/Source: BPS, Survei Angkatan Kerja Nasional (Sakernas) Agustus/BPS-Statistics Indonesia, August National Labor Force Survey

Tabel
Table 3.2.3

Penduduk Berumur 15 Tahun Ke Atas yang Bekerja Selama Seminggu yang Lalu Menurut Status Pekerjaan Utama dan Jenis Kelamin di Kabupaten Mamasa, 2021
Population 15 Years of Age and Over who Worked During The Previous Week by Main Employment Status and Sex in Mamasa Regency, 2021

Status Pekerjaan Utama <i>Main Employment Status</i>	Jenis Kelamin <i>Sex</i>		Jumlah <i>Total</i>
	Laki-laki <i>Male</i>	Perempuan <i>Female</i>	
(1)	(2)	(3)	(4)
Berusaha Sendiri <i>Own Account Worker</i>	4 327	3 325	7 652
Berusaha dibantu buruh tidak tetap/buruh tidak dibayar <i>Employer assisted by temporary worker/unpaid worker</i>	22 753	8 633	31 386
Berusaha dibantu buruh tetap/buruh dibayar <i>Employer assisted by permanent worker/paid worker</i>	270	276	546
Buruh/Karyawan/Pegawai <i>Regular employee</i>	10 595	7 078	17 673
Pekerja bebas <i>Casual employee</i>	3 873	1 133	5 006
Pekerja keluarga/tak dibayar <i>Family worker/unpaid worker</i>	7 252	20 576	27 828
Jumlah <i>Total</i>	49 070	41 021	90 091

Sumber/Source: BPS, Survei Angkatan Kerja Nasional (Sakernas) Agustus/BPS-Statistics Indonesia, August National Labor Force Survey

Tabel
Table 3.2.4

Jumlah Penduduk Berumur 15 Tahun Keatas yang Bekerja Selama Seminggu yang Lalu Menurut Kelompok Umur dan Jenis Kelamin di Kabupaten Mamasa, 2021
Population Aged 15 Years and Over Who Worked During the Past Week by Age Group and Gender in Mamasa Regency, 2021

Kelompok Umur <i>Age Group</i>	Jenis Kelamin <i>Sex</i>		
	Laki-laki <i>Male</i>	Perempuan <i>Female</i>	Jumlah <i>Total</i>
(1)	(2)	(3)	(4)
15 - 19	3 007	2 343	5 350
20 - 24	3 941	3 470	7 411
25 - 29	5 623	4 299	9 922
30 - 34	6 364	4 623	10 987
35 - 39	6 187	4 981	11 168
40 - 44	5 110	4 756	9 866
45 - 49	4 814	4 489	9 303
50 - 54	4 642	4 445	9 087
55 - 59	3 854	3 692	7 546
60 - 64	2 574	1 994	4 568
65+	2 954	1 929	4 883
Jumlah <i>Total</i>	49 070	41 021	90 091

Sumber/Source: BPS, Survei Angkatan Kerja Nasional (Sakernas) Agustus/BPS-Statistics Indonesia, August National Labor Force Survey

Tabel
Table 3.2.5

Jumlah Penduduk Berumur 15 Tahun Ke Atas yang Bekerja Selama Seminggu yang Lalu Menurut Lapangan Pekerjaan Utama dan Jenis Kelamin di Kabupaten Mamasa, 2021
Population Aged 15 Years and Over Who Worked During the Previous Week by Main Industry and Sex in Mamasa Regency, 2021

Lapangan Pekerjaan Utama ¹ Main Industry ¹	Jenis Kelamin Sex		Jumlah Total
	Laki-laki Male	Perempuan Female	
(1)	(2)	(3)	(4)
1	31 476	29 158	60 634
2	2 025	821	2 846
3	2 503	3 558	6 061
4	7 530	6 514	14 044
5	5 536	970	6 506
Jumlah Total	49 070	41 021	90 091

- Catatan/Note:
1. Pertanian, Kehutanan, Perburuan, dan Perikanan
 2. Industri Pengolahan
 3. Perdagangan Besar, Eceran, Rumah Makan, dan Hotel
 4. Jasa Kemasyarakatan
 5. Lainnya (Pertambangan dan Pengalihan, Listrik, Gas dan Air, Bangunan, Angkutan, Pergudangan dan Komunikasi, Keuangan, Asuransi, Usaha Persewaan Bangunan, Tanah dan Jasa Perusahaan)

Sumber/Source: BPS, Survei Angkatan Kerja Nasional (Sakernas) Agustus/BPS-Statistics Indonesia, August National Labor Force Survey

Tabel
Table 3.2.6

Jumlah Penduduk Berumur 15 Tahun Ke Atas yang Bekerja Selama Seminggu yang Lalu Menurut Jumlah Jam Kerja Seluruhnya dan Jenis Kelamin di Kabupaten Mamasa, 2021
Population Aged 15 Years and Over Who Worked During the Previous Week by Total Working Hours and Sex in Mamasa Regency, 2021

Jumlah Jam Kerja Seluruhnya <i>Total Working Hours</i>	Jenis Kelamin <i>Sex</i>		Jumlah <i>Total</i>
	Laki-laki <i>Male</i>	Perempuan <i>Female</i>	
(1)	(2)	(3)	(4)
0 ¹	2 578	1 096	3 674
1 – 14	6 894	12 218	19 112
15 – 24	10 708	10 967	21 675
25 – 34	9 518	6 396	15 914
35 – 40	8 687	4 653	13 340
41 +	10 685	5 691	16 376
Jumlah Total	49 070	41 021	90 091

Catatan/Note: ¹Sementara Tidak Bekerja / *Temporarily Out of Work*

Sumber/Source: BPS, Survei Angkatan Kerja Nasional (Sakernas) Agustus/BPS-Statistics Indonesia, August National Labor Force Survey

Tabel
Table 3.2.7

Jumlah Penduduk Berumur 15 Tahun Ke Atas yang Bekerja Selama Seminggu yang Lalu Menurut Jumlah Jam Kerja Pada Pekerjaan Utama dan Jenis Kelamin di Kabupaten Mamasa, 2021
Population Aged 15 Years and Over Who Worked During the Previous Week by Number of Working Hours on Main Industry and Sex in Mamasa Regency, 2021

Jumlah Jam Kerja Pada Pekerjaan Utama (Jam) <i>Number of Working Hours on Main Industry (hours)</i>	Jenis Kelamin <i>Sex</i>		
	Laki-laki <i>Male</i>	Perempuan <i>Female</i>	Jumlah <i>Total</i>
(1)	(2)	(3)	(4)
0 ¹	2 578	1 096	3 674
1 – 14	8 877	15 905	24 782
15 – 24	13 166	12 054	25 220
25 – 34	9 362	5 288	14 650
35 – 40	7 859	3 215	11 074
41 +	7 228	3 463	10 691
Jumlah Total	49 070	41 021	90 091

Catatan/Note: ¹Sementara Tidak Bekerja / *Temporarily Out of Work*

Sumber/Source: BPS, Survei Angkatan Kerja Nasional (Sakernas) Agustus/BPS-Statistics Indonesia, August National Labor Force Survey

04

SOSIAL DAN KESEJAHTERAAN RAKYAT
SOCIAL AND WELFARE

2

Rumah Sakit

18

Puskesmas



FASILITAS KESEHATAN

5

Apotek

126

Puskesmas Pembantu

TENAGA KESEHATAN



21

Dokter



368

Perawat

PENJELASAN TEKNIS

1. **Tidak/belum pernah sekolah** adalah mereka yang tidak pernah atau belum pernah terdaftar dan tidak pernah atau belum pernah aktif mengikuti pendidikan di suatu jenjang pendidikan formal. Termasuk juga yang tamat/belum tamat taman kanak-kanak tetapi tidak melanjutkan ke sekolah dasar.
2. **Masih bersekolah** adalah mereka yang terdaftar dan aktif mengikuti pendidikan formal dan nonformal (Paket A, B, atau C), baik pendidikan dasar, menengah maupun pendidikan tinggi. Bagi mahasiswa yang sedang cuti dianggap masih bersekolah.
3. **Tidak bersekolah lagi** adalah mereka yang pernah terdaftar dan aktif mengikuti pendidikan di suatu jenjang pendidikan formal dan nonformal (Paket A, B, atau C), tetapi pada saat pencacahan tidak lagi terdaftar dan tidak aktif mengikuti pendidikan.
4. **Tamat sekolah** adalah menyelesaikan pelajaran yang ditandai dengan lulus ujian akhir pada kelas atau tingkat terakhir suatu jenjang pendidikan di sekolah negeri maupun swasta dengan mendapatkan tanda tamat belajar/ijazah. Seseorang yang belum mengikuti pelajaran pada kelas tertinggi tetapi telah mengikuti ujian akhir dan lulus dianggap tamat sekolah.

TECHNICAL NOTES

1. **Not/never attending school** is someone who has never attended or never been registered in a formal education, such as primary, secondary, and tertiary education. Those who just completed kindergarten are considered as never attended school.
2. **Attending school** is someone who is currently attending primary, secondary, or tertiary education, including package A, package B, or package C. College student who postpones his/her study is considered as attending school.
3. **Not attending school anymore** is someone who had enrolled and participated in formal and non-formal education in the past including package A, package B, or package C, but currently does not attend school.
4. **Completed particular level of education** is someone who has completed particular level of education in private or public school and accepting graduation certificate. Someone who has never attended the highest grade but passed the final exam is considered as completed particular level of education.

5. **Dapat membaca dan menulis** artinya dapat membaca dan menulis kata-kata/kalimat sederhana dengan suatu aksara tertentu.
 6. **Jalur Pendidikan di Indonesia** terdiri atas 1) pendidikan formal, 2) pendidikan nonformal, dan 3) pendidikan informal yang ketiganya dapat saling melengkapi dan memperkaya (Undang-Undang No. 20 Tahun 2013 tentang Sistem Pendidikan Nasional).
 7. **Jenjang Pendidikan Formal** terdiri atas pendidikan dasar, pendidikan menengah, dan pendidikan tinggi. Jenis pendidikan yang diajarkan mencakup pendidikan umum, kejuruan, akademik, profesi, vokasi, keagamaan, dan khusus.
 - a. Pendidikan Dasar berbentuk Sekolah Dasar (SD) dan Madrasah Ibtidaiyah (MI) atau bentuk lain yang sederajat serta Sekolah Menengah Pertama (SMP) dan Madrasah Tsanawiyah (MTs), atau bentuk lain yang sederajat.
 - b. Pendidikan Menengah berbentuk Sekolah Menengah Atas (SMA), Madrasah Aliyah (MA), Sekolah Menengah Kejuruan (SMK), dan Madrasah Aliyah Kejuruan (MAK), atau bentuk lain yang sederajat.
-
5. **Able to read and write** is the ability to read and write at least a simple sentence in any letter of alphabets.
 6. **The Education System in Indonesia** consists of 1) a formal education, 2) non-formal education, and 3) informal education that all three can be complementary and enriching (Law No. 20 Year 2013 about The National Education System).
 7. **The Formal Education Level** consists of primary education, secondary education, and high education. The kind of education that taught consists of general education, vocational, academic, professional, religious, and specific education.
 - a. The Primary Education consists of Elementary School and Islamic Elementary School or other equivalent forms and Junior High School and MTs, or other equivalent forms.
 - b. The Secondary Education consists of the senior high school, MA, Vocational School, and Vocational Madrasah Aliyah, or other equivalent forms.

- c. Pendidikan Tinggi merupakan jenjang pendidikan setelah pendidikan menengah yang mencakup program pendidikan diploma, sarjana, magister, spesialis, dan doktor yang diselenggarakan oleh perguruan tinggi. Perguruan tinggi dapat berbentuk akademi, politeknik, sekolah tinggi, institut, atau universitas.
4. **Rumah Sakit** adalah tempat pemeriksaan dan perawatan kesehatan, biasanya berada di bawah pengawasan dokter/tenaga medis, yang melayani penderita yang sakit untuk berobat rawat jalan atau rawat inap.
5. **Puskesmas** (Pusat Kesehatan Masyarakat) adalah unit pelaksana teknis dinas kesehatan kabupaten/kota yang mempunyai fungsi utama sebagai penyelenggara pelayanan kesehatan tingkat pertama. Wilayah kerja puskesmas maksimal adalah satu kecamatan dan untuk dapat menjangkau wilayah kerjanya, puskesmas mempunyai jaringan pelayanan yang meliputi unit Puskesmas Pembantu (Pustu), unit Puskesmas Keliling (Puskel), dan unit bidan desa/komunitas (Peraturan Menteri Kesehatan RI No. 75 Tahun 2014 Tentang Pusat Kesehatan Masyarakat).
- c. *The High Education consists of the education level after the secondary education that consists of diplomas, bachelor, master, specialist, and doctoral degrees that are held by the college. The colleges can be academy, polytechnic, high school, institute, or university.*
4. **Hospital** is a place for health check, usually controlled/supervised by doctors/medical personnel to serve the ill patients to get outpatient or inpatient treatment services.
5. **Public Health Center** is technical implementation unit of regency health department that have the primary function as a first-level health care providers. The working area standard of public health center is one district and to reach their working areas, public health centers have a service network covering subsidiary of public health center, mobile public health center units, and midwife units (Regulation of the Minister of Health of Indonesia Number 75 Year 2014 about Public Health Center).

6. **Apotek** adalah suatu tempat tertentu yang digunakan untuk melakukan pekerjaan kefarmasian, dan penyaluran/ penjualan obat atau bahan farmasi dan perbekalan kesehatan lainnya kepada masyarakat yang dikelola oleh tenaga apoteker (Peraturan Menteri Kesehatan RI No. 1332 Tahun 2002 Tentang Perubahan Atas Peraturan Menteri Kesehatan RI No. 922/MENKES/PER/X/1993 Tentang Ketentuan dan Tata Cara Pemberian Izin Apotek).
7. **Imunisasi** adalah memasukkan kuman atau racun penyakit tertentu yang sudah dilemahkan (vaksin) ke dalam tubuh dengan cara disuntik atau diminum (diteteskan dalam mulut) dengan maksud agar terjadi kekebalan tubuh terhadap penyakit tersebut.
8. **BCG (Bacillus Calmette Guerin)** merupakan vaksinasi untuk mencegah penyakit TBC, diberikan pada bayi baru lahir atau anak, dengan suntikan pada kulit pangkal lengan atas. Bekas suntikan kemudian akan membentuk tonjolan kecil jaringan parut pada kulit lengan atas. Suntikan BCG diberikan kepada anak sebanyak 1 kali.
9. **DPT (Difteri, Pertusis, Tetanus)** merupakan vaksin untuk mencegah penyakit Difteri, Pertusis, dan Tetanus yang diberikan pada bayi berumur 3 bulan ke atas, dengan suntikan
6. **Pharmacy** is a specific place that is used for pharmaceutical jobs, and distribution/sale of drugs/ pharmaceuticals and other medical supplies to people that are administered by trained pharmacist (Regulation of the Minister of Health of Indonesia Number 1332 Year 2002 about the Changes of Regulation of the Minister of Health of Indonesia Number 922/MENKES/PER/X/1993 about Pro-vision and Procedures for Administration of Licensed Pharmacies).
7. **Immunization** is putting enervated microbe of a certain disease into human body by injection or drinking (dropping into mouth) to make the body immune to that disease.
8. **BCG (Bacillus Calmette Guerin)** is a vaccine to prevent TBC disease, given to newborns or children, by injection at the base of the skin of the upper arm. Injection site will form little bumps of scar tissue in the skin of the upper arm. BCG injections given to children 1 times.
9. **DPT (Diphtheria, Pertussis, Tetanus)** is a vaccine to prevent the diphtheria, pertussis, and tetanus disease, given to infants aged 3 months and above, with a shot in the thigh, repeated one month

pada paha, diulang 1 bulan dan 2 bulan kemudian, sehingga suntikan imunisasi DPT lengkap pada balita berjumlah 3 kali (kadang-kadang selang waktu antar suntikan bisa lebih dari 1 bulan).

and two months later, so that the complete DPT immunization shots at toddler totaling 3 times (sometimes the time interval between injections can be more than 1 month).

10. Untuk mengukur kemiskinan, BPS menggunakan konsep kemampuan memenuhi kebutuhan dasar (basic needs approach). Dengan pendekatan ini, kemiskinan dipandang sebagai ketidakmampuan dari sisi ekonomi untuk memenuhi kebutuhan dasar makanan dan bukan makanan yang diukur dari sisi pengeluaran. Metode yang digunakan adalah menghitung Garis Kemiskinan (GK), yang terdiri dari dua komponen yaitu Garis Kemiskinan Makanan (GKM) dan Garis Kemiskinan Non-Makanan (GKNM). Penghitungan Garis Kemiskinan dilakukan secara terpisah untuk daerah perkotaan dan perdesaan.

10. *To measure poverty, BPS-Statistics Indonesia has used the concept of basic needs approach. Therefore, poverty is viewed as economic inability to fulfill food and non-food basic needs which are measured by consumption/expenditure. The method used is calculating poverty line, which consists of two components that are Food Poverty Line (FPL) and Non-Food Poverty Line (NFPL). The poverty line was calculated separately for urban and rural areas.*

11. **Penduduk miskin** adalah penduduk yang memiliki rata-rata pengeluaran per kapita per bulan di bawah Garis Kemiskinan.

11. **Poor People** is A person whose expenditure per capita per month is below the poverty line is considered to be poor.

12. **Garis Kemiskinan Makanan (GKM)** merupakan nilai pengeluaran kebutuhan minimum makanan yang disetarakan dengan 2.100 kkalori per kapita per hari. Garis Kemiskinan Non-Makanan (GKNM) adalah kebutuhan

12. **The Food Poverty Line** refers to the daily minimum requirement of 2,100 kcal per capita per day. The Non-Food Poverty Line refers to the minimum requirement for household necessities for clothing, education, health, and other basic individual needs.

minimum untuk perumahan, sandang, pendidikan, kesehatan, dan kebutuhan dasar lainnya.

13. **Bencana alam** adalah peristiwa yang mengancam dan mengganggu kehidupan masyarakat yang disebabkan oleh faktor alam.
14. **Puting Beliung** adalah angin yang berputar dengan kecepatan lebih dari 63 km/jam yang bergerak secara garis lurus dengan lama kejadian maksimum 5 menit.
15. **Longsor** atau sering disebut **gerakan tanah** adalah suatu peristiwa geologi yang terjadi karena pergerakan masa batuan atau tanah dengan berbagai tipe dan jenis seperti jatuhnya bebatuan atau gumpalan besar tanah.
16. **Banjir** adalah peristiwa yang terjadi ketika aliran air yang berlebihan merendam daratan.
13. **Natural disaster** is an event or series of events that threaten and disrupt the lives caused by natural factors.
14. **The tornado** is the wind that rotates at a speed of over 63 km / h moving linearly with maximum 5 minutes long events.
15. **Landslide or ground movement** is often called a geological event that occurs due to mass movements of rock or soil with various types and species such as the fall of large rocks or clumps of soil.
16. **Flood** is an event that occurs when the flow of excess water soak mainland.

ULASAN**DESCRIPTION****Pendidikan**

Jumlah sekolah di Kabupaten Mamasa, SD Negeri sebanyak 254 sekolah, SD Swasta sebanyak 7 sekolah, SMP Negeri sebanyak 73 sekolah, SMP Swasta sebanyak 28 sekolah, SMA Negeri sebanyak 17 sekolah, SMA Swasta sebanyak 4 sekolah, SMK Negeri sebanyak 14 sekolah, dan SMK Swasta sebanyak 24 sekolah.

Jika ditinjau dari APM di Kabupaten Mamasa, semakin tinggi jenjang pendidikannya semakin rendah APM nya. Dapat dilihat pada tabel 4.1.11, SD memiliki APM yang lebih besar dibanding SMP dan SMA. Sementara jika dilihat dari sisi APK, dapat dilihat semakin tinggi jenjang pendidikannya semakin rendah APK nya.

Kesehatan dan Keluarga Berencana

Pada tahun 2021, tercatat bahwa di Kabupaten Mamasa terdapat 2 rumah sakit. Selain rumah sakit, di tiap-tiap kecamatan juga terdapat puskesmas dan puskesmas pembantu.

Jumlah dokter yang tercatat di Kabupaten Mamasa hingga pada tahun 2021 sebanyak 21 orang, tenaga keperawatan sebanyak 368 orang, dan

Education

The number of schools in Mamasa regency is 254 public elementary schools, 7 private elementary school, 73 public junior high schools, 28 private junior high school, 17 public senior high school, 4 private senior high school, 14 Vocational public senior high school, and 24 Vocational private senior high school.

When viewed from APM in Mamasa Regency, the higher the level of education getting lower APM. Can be seen in Table 4.1.11, elementary schools have APM which is larger than the junior and senior high school. Meanwhile, if seen from the side of APK, the higher the level of education getting lower APK.

Health and Family Plan

In 2021, noted there are two hospital. Besides hospital, in every sub district there are also public health center and sub public health center.

Number of doctors that noted in Mamasa Regency until 2021 are 21 people, nursing as much 368 people, and midwifery as much 593 people.

tenaga kebidanan sebanyak 593 orang.

Keagamaan

Jumlah tempat peribadatan di Kabupaten Mamasa sebanyak 859, yang terdiri dari 128 masjid, 21 musholla, 685 gereja, dan 25 pura. Masjid terbanyak ada di Kecamatan Mambi sebanyak 52, sedangkan gereja terbanyak berada di Kecamatan Mamasa sebanyak 97.

Religion

Number of prayer place in Mamasa Regency is 859, consist of 128 mosque, 21 worship houses, 685 church, and 25 hindu temple. District with the most mosque is Mambi Subdistrict with 52 mosques, while district with the most church is Mamasa District with 97 church.

Kriminalitas

Jumlah kasus kriminalitas di Kabupaten Mamasa mengalami penurunan dibandingkan tahun sebelumnya sebesar 65 kejadian, yang sebelumnya 69 kejadian di tahun 2021 turun menjadi 65 kejadian di 2021. Pada tahun 2021, jenis tindakan kriminal yang paling banyak terjadi di kabupaten Mamasa adalah penganiayaan sebanyak 19 kasus.

Crime

The number of cases of crime in Mamasa Regency decreased compared with the previous year amount 65 event, that before is 69 event in 2020 down to 65 event in 2021. The type of criminal case that mostly happen in Mamasa regency in 2021 is persecution which amount 19 event.

Kemiskinan

Pada tahun 2021, jumlah penduduk miskin di kabupaten Mamasa tercatat sebesar 22.290 orang dengan persentase sebesar 13,77 % dari total jumlah penduduk kabupaten Mamasa. Adapun batas garis kemiskinan sebesar Rp. 283.758,-. Dibandingkan dengan tahun 2020, jumlah penduduk miskin yang tercatat sebesar 21.860

Poverty

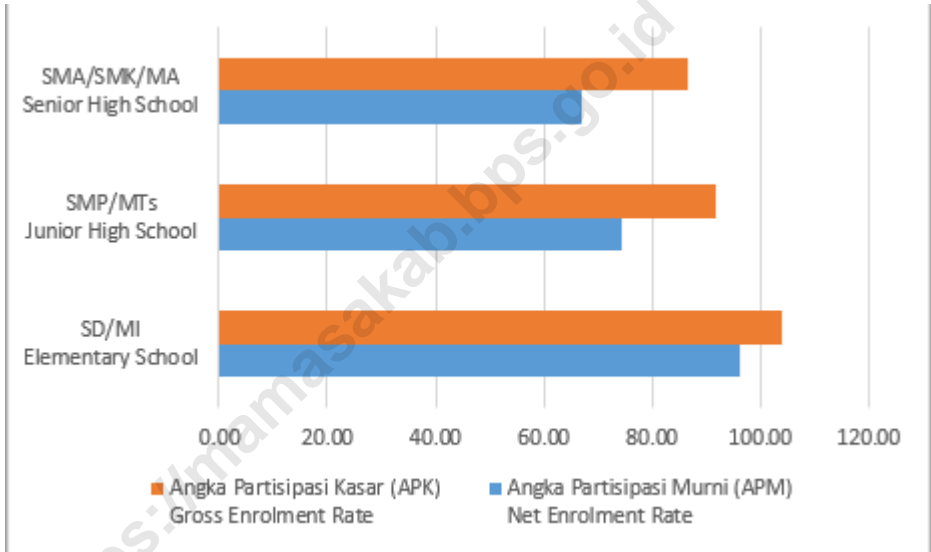
In 2021, number of poverty household amount 22.290 with percentage is 13,77 % from total of population in Mamasa regency. As for the poverty line is Rp. 283.758,-. Compared with 2020 data, number of poverty household amount 21.860 with percentage is 13,38 % from total of population in Mamasa regency. As for the poverty line in 2020 is Rp.

orang dengan persentase sebesar 273.513,-
13,38 % dari total jumlah penduduk
kabupaten Mamasa. Adapun batas
garis kemiskinan pada tahun 2020
sebesar Rp. 273.513,-

<https://mamasakab.bps.go.id>

Gambar 4.1
Figures


Angka Partisipasi Murni (APM) dan Angka Partisipasi Kasar (APK) Menurut Jenjang Pendidikan di Kabupaten Mamasa, 2020 dan 2021
Net Participation Rates and Gross Participation Rates by Educational Level in Mamasa Regency, 2020 and 2021



Sumber/Source : BPS, Survei Sosial Ekonomi Nasional 2020
BPS-Statistics Indonesia, National Socio Economic Survey 2020

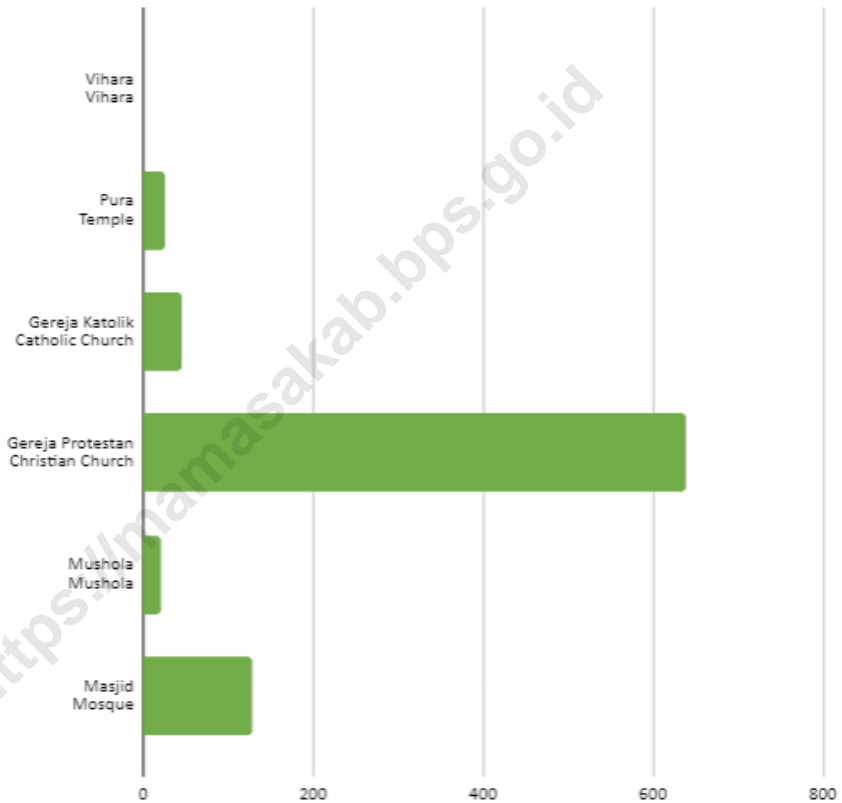
Gambar 4.2
Figures

Persentase Tenaga Kesehatan di Kabupaten Mamasa Menurut Jenisnya, 2021
Percentage of Health Workers in Mamasa Regency by Type, 2021



Sumber/Source : Dinas Kesehatan Kabupaten Mamasa/Public Health Office of Mamasa Regency

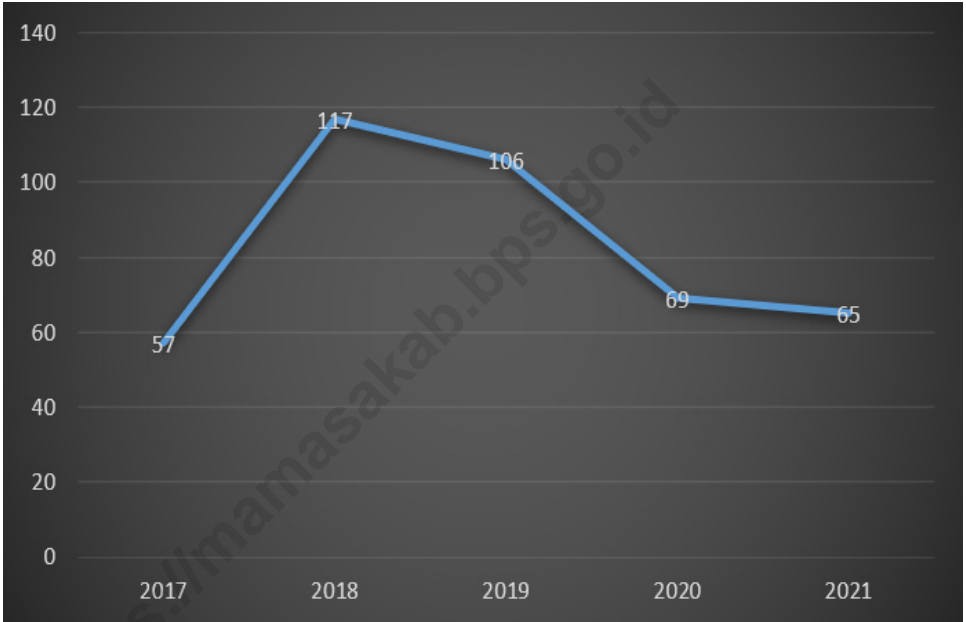
Gambar 4.3 Perbandingan Jumlah Tempat Peribadatan di Kabupaten Mamasa, 2021
Figures 4.3 Comparison of Number of Prayer Place in Mamasa Regency, 2021



Sumber/Source : Kantor Kementerian Agama Kabupaten Mamasa/Ministry of Religion Office of Mamasa Regency

Gambar
Figures 4.4

Tren Perkembangan Kasus Kriminalitas di Kabupaten Mamasa, 2017 - 2021
Trend of Criminality Case Growth in Mamasa Regency, 2017 - 2021



Sumber/Source : Kepolisian Resort Kabupaten Mamasa/Police Resort of Mamasa Regency

4.1 PENDIDIKAN EDUCATION

Tabel 4.1.1 Jumlah Sekolah, Guru, dan Murid Taman Kanak-Kanak (TK) di Bawah Kementerian Pendidikan dan Kebudayaan Menurut Kecamatan di Kabupaten Mamasa, 2020/2021 dan 2021/2022
Number of Schools, Teachers, and Pupils in Kindergarten Under The Ministry of Education and Culture by Subdistrict in Mamasa Regency in Mamasa Regency, 2020/2021 and 2021/2022

Kecamatan Subdistrict	Sekolah/Schools					
	Negeri/Public		Swasta/Private		Jumlah/Total	
	2020/2021	2021/2022	2020/2021	2021/2022	2020/2021	2021/2022
(1)	(2)	(3)	(4)	(5)	(6)	(7)
Sumarorong	-	-	13	13	13	13
Messawa	1	1	5	5	6	6
Pana	-	-	2	2	2	2
Nosu	-	-	2	2	2	2
Tabang	-	-	3	3	3	3
Mamasa	1	1	20	20	21	21
Tanduk Kalua	1	1	12	12	13	13
Balla	1	1	9	9	10	10
Sesenapadang	-	-	8	8	8	8
Tawalian	1	1	10	10	11	11
Mambi	1	1	16	16	17	17
Bambang	-	-	14	14	14	14
Rantebulahan Timur	1	1	11	11	12	12
Mehalaan	1	1	6	6	7	7
Aralle	-	-	17	17	17	17
Buntu Malangka	2	2	9	9	11	11
Tabulahan	1	1	18	18	19	19
MAMASA	11	11	175	175	186	186

Lanjutan Tabel/*Continued Table* 4.1.1

Kecamatan Subdistrict	Guru ¹ /Teachers ¹					
	Negeri/Public		Swasta/Private		Jumlah/Total	
	2020/2021	2021/2022	2020/2021	2021/2022	2020/2021	2021/2022
(1)	(8)	(9)	(10)	(11)	(12)	(13)
Sumarorong	-	-	42	57	42	57
Messawa	3	3	16	14	19	17
Pana	-	-	9	13	9	13
Nosu	-	-	4	12	4	12
Tabang	-	-	11	18	11	18
Mamasa	2	2	89	75	91	77
Tanduk Kalua	5	5	42	59	47	64
Balla	2	2	26	7	28	9
Sesenapadang	-	-	39	28	39	28
Tawalian	4	3	32	20	36	23
Mambi	3	3	63	65	66	68
Bambang	-	-	59	42	59	42
Rantebulahan Timur	1	1	42	34	43	35
Mehalaan	3	3	25	33	28	36
Aralle	-	-	60	72	60	72
Buntu Malangka	7	7	50	46	57	53
Tabulahan	5	5	78	64	83	69
MAMASA	35	34	687	659	722	693

Lanjutan Tabel/*Continued Table 4.1.1*

Kecamatan Subdistrict	Murid/Students					
	Negeri/Public		Swasta/Private		Jumlah/Total	
	2020/2021	2021/2022	2020/2021	2021/2022	2020/2021	2021/2022
(1)	(14)	(15)	(16)	(17)	(18)	(19)
Sumarorong	-	-	304	651	304	651
Messawa	25	40	112	181	137	221
Pana	-	-	56	118	56	118
Nosu	-	-	53	156	53	156
Tabang	-	-	88	170	88	170
Mamasa	13	19	633	949	646	968
Tanduk Kalua	45	48	372	399	417	447
Balla	18	14	191	150	209	164
Sesenapadang	-	-	169	189	169	189
Tawalian	31	29	240	226	271	255
Mambi	20	32	722	1 137	742	1 169
Bambang	-	-	348	383	348	383
Rantebulahan Timur	20	32	201	318	221	350
Mehalaan	18	25	166	228	184	253
Aralle	-	-	561	600	561	600
Buntu Malangka	58	67	303	353	361	420
Tabulahan	28	27	525	500	553	527
MAMASA	276	333	5 044	6 708	5 320	7 041

Catatan/Note: ¹ Jumlah guru termasuk kepala sekolah dan guru/*The total of teachers including headmaster and teacher*

Sumber/Source: Kementerian Pendidikan dan Kebudayaan, Data Semester Ganjil/*Ministry of Educations and Culture, Odd Semester Data*

Tabel
Table 4.1.2**Jumlah Sekolah, Guru, dan Murid Raudatul Athfal (RA)
di Bawah Kementerian Agama Menurut Kecamatan di
Kabupaten Mamasa di Kabupaten Mamasa, 2020/2021
dan 2021/2022****Number of Schools, Teachers, and Pupils in Raudatul Athfal
(RA) Under The Ministry of Religious Affairs by Subdistrict in
Mamasa Regency, 2020/2021 and 2021/2022**

Kecamatan Subdistrict	Sekolah/Schools		Guru/Teachers		Siswa/Pupils	
	2020/2021	2021/2022	2020/2021	2021/2022	2020/2021	2021/2022
(1)	(2)	(3)	(4)	(5)	(6)	(7)
Sumarorong	1	1	3	5	47	24
Messawa	1	1	4	4	6	5
Pana	-	-	-	-	-	-
Nosu	-	-	-	-	-	-
Tabang	-	-	-	-	-	-
Mamasa	2	1	6	3	24	22
Tanduk Kalua	-	1	-	4	-	8
Balla	-	-	-	-	-	-
Sesenapadang	-	-	-	-	-	-
Tawalian	-	-	-	-	-	-
Mambi	2	2	6	9	47	67
Bambang	-	-	-	-	-	-
Rantebulahan Timur	-	-	-	-	-	-
Mehalaan	1	1	5	5	18	12
Aralle	3	3	14	15	56	57
Buntu Malangka	-	-	-	-	-	-
Tabulahan	-	-	-	-	-	-
MAMASA	10	10	38	45	198	195

Sumber/Source: Kementerian Agama, EMIS, data semester ganjil
Ministry of Religious Affairs, EMIS, odd semester report data

Tabel
Table 4.1.3

Jumlah Sekolah, Guru, dan Murid Sekolah Dasar (SD) di Bawah Kementerian Pendidikan dan Kebudayaan Menurut Kecamatan di Kabupaten Mamasa, 2020/2021 dan 2021/2022
Number of Schools, Teachers, and Pupils in Primary Schools Under The Ministry of Education and Culture by Subdistrict in Mamasa Regency, 2020/2021 and 2021/2022

Kecamatan Subdistrict	Sekolah/Schools					
	Negeri/Public		Swasta/Private		Jumlah/Total	
	2020/2021	2021/2022	2020/2021	2021/2022	2020/2021	2021/2022
(1)	(2)	(3)	(4)	(5)	(6)	(7)
Sumarorong	15	15	1	1	16	16
Messawa	16	16	-	-	16	16
Pana	20	20	-	-	20	20
Nosu	12	12	-	-	12	12
Tabang	13	13	-	-	13	13
Mamasa	20	20	1	1	21	21
Tanduk Kalua	14	14	-	-	14	14
Balla	9	9	-	-	9	9
Sesenapadang	16	16	-	-	16	16
Tawalian	10	10	-	-	10	10
Mambi	16	16	1	1	17	17
Bambang	20	20	-	-	20	20
Rantebulahan Timur	13	13	-	-	13	13
Mehalaan	9	9	-	-	9	9
Aralle	16	16	2	2	18	18
Buntu Malangka	10	10	1	1	11	11
Tabulahan	25	25	1	1	26	26
MAMASA	254	254	7	7	261	261

Lanjutan Tabel/*Continued Table* 4.1.3

Kecamatan Subdistrict	Guru /Teachers					
	Negeri/Public		Swasta/Private		Jumlah/Total	
	2020/2021	2021/2022	2020/2021	2021/2022	2020/2021	2021/2022
(1)	(8)	(9)	(10)	(11)	(12)	(13)
Sumarorong	144	153	6	6	150	159
Messawa	128	129	-	-	128	129
Pana	174	201	-	-	174	201
Nosu	105	113	-	-	105	113
Tabang	129	136	-	-	129	136
Mamasa	258	281	13	12	271	293
Tanduk Kalua	138	150	-	-	138	150
Balla	76	81	-	-	76	81
Sesenapadang	167	172	-	-	167	172
Tawalian	98	103	-	-	98	103
Mambi	201	212	6	6	207	218
Bambang	222	237	-	-	222	237
Rantebulahan Timur	136	147	-	-	136	147
Mehalaan	98	95	-	-	98	95
Aralle	192	194	14	13	206	207
Buntu Malangka	93	99	7	8	100	107
Tabulahan	239	244	8	6	247	250
MAMASA	2 598	2 747	54	51	2 652	2 798

Lanjutan Tabel/*Continued Table 4.1.3*

Kecamatan Subdistrict	Murid/Students					
	Negeri/Public		Swasta/Private		Jumlah/Total	
	2020/2021	2021/2022	2020/2021	2021/2022	2020/2021	2021/2022
(1)	(14)	(15)	(16)	(17)	(18)	(19)
Sumarorong	1 247	1 227	42	43	1 289	1 270
Messawa	716	740	-	-	716	740
Pana	1 077	976	-	-	1 077	976
Nosu	614	549	-	-	614	549
Tabang	772	775	-	-	772	775
Mamasa	3 058	2 972	48	36	3 106	3 008
Tanduk Kalua	1 122	1 093	-	-	1 122	1 093
Balla	634	609	-	-	634	609
Sesenapadang	912	906	-	-	912	906
Tawalian	787	810	-	-	787	810
Mambi	1 044	978	32	25	1 076	1 003
Bambang	1 118	1 075	-	-	1 118	1 075
Rantebulahan Timur	592	548	-	-	592	548
Mehalaan	403	375	-	-	403	375
Aralle	811	764	77	70	888	834
Buntu Malangka	636	575	69	68	705	643
Tabulahan	1 354	1 236	65	62	1 419	1 298
MAMASA	16 897	16 208	333	304	17 230	16 512

Sumber/*Source*: Kementerian Pendidikan dan Kebudayaan, Sistem Data Pokok Pendidikan, data semester ganjil
 Ministry of Educations and Culture, Basic Education Data System, odd semester

Tabel
Table 4.1.4

Jumlah Sekolah, Guru, dan Murid Madrasah Ibtidaiyah (MI) di Bawah Kementerian Agama Menurut Kecamatan Menurut Kecamatan di Kabupaten Mamasa, 2020/2021 dan 2021/2022

Number of Schools, Teachers, and Pupils in Madrasah Ibtidaiyah (MI) Under The Ministry of Religious Affairs by Subdistrict in Mamasa Regency, 2020/2021 and 2021/2022

Kecamatan Subdistrict	Sekolah/Schools					
	Negeri/Public		Swasta/Private		Jumlah/Total	
	2020/2021	2021/2022	2020/2021	2021/2022	2020/2021	2021/2022
(1)	(2)	(3)	(4)	(5)	(6)	(7)
Sumarorong	-	-	-	-	-	-
Messawa	-	-	-	-	-	-
Pana	-	-	-	-	-	-
Nosu	-	-	-	-	-	-
Tabang	-	-	-	-	-	-
Mamasa	-	-	1	1	1	1
Tanduk Kalua	-	-	-	-	-	-
Balla	-	-	-	-	-	-
Sesenapadang	-	-	-	-	-	-
Tawalian	-	-	-	-	-	-
Mambi	-	-	8	8	8	8
Bambang	-	-	-	-	-	-
Rantebulahan Timur	-	-	-	-	-	-
Mehalaan	-	-	1	1	1	1
Aralle	-	-	3	3	3	3
Buntu Malangka	-	-	-	-	-	-
Tabulahan	-	-	-	-	-	-
MAMASA	0	0	13	13	13	13

Lanjutan Tabel/Continued Table 4.1.4

Kecamatan Subdistrict	Guru /Teachers					
	Negeri/Public		Swasta/Private		Jumlah/Total	
	2020/2021	2021/2022	2020/2021	2021/2022	2020/2021	2021/2022
(1)	(8)	(9)	(10)	(11)	(12)	(13)
Sumarorong	-	-	-	-	-	-
Messawa	-	-	-	-	-	-
Pana	-	-	-	-	-	-
Nosu	-	-	-	-	-	-
Tabang	-	-	-	-	-	-
Mamasa	-	-	9	9	9	9
Tanduk Kalua	-	-	-	-	-	-
Balla	-	-	-	-	-	-
Sesenapadang	-	-	-	-	-	-
Tawalian	-	-	-	-	-	-
Mambi	-	-	66	73	66	73
Bambang	-	-	-	-	-	-
Rantebulahan Timur	-	-	-	-	-	-
Mehalaan	-	-	16	14	16	14
Aralle	-	-	28	31	28	31
Buntu Malangka	-	-	-	-	-	-
Tabulahan	-	-	-	-	-	-
MAMASA	0	0	119	127	119	127

Lanjutan Tabel/*Continued Table* 4.1.4

Kecamatan Subdistrict	Murid/Students					
	Negeri/Public		Swasta/Private		Jumlah/Total	
	2020/2021	2021/2022	2020/2021	2021/2022	2020/2021	2021/2022
(1)	(14)	(15)	(16)	(17)	(18)	(19)
Sumarorong	-	-	-	-	-	-
Messawa	-	-	-	-	-	-
Pana	-	-	-	-	-	-
Nosu	-	-	-	-	-	-
Tabang	-	-	-	-	-	-
Mamasa	-	-	114	116	114	116
Tanduk Kalua	-	-	-	-	-	-
Balla	-	-	-	-	-	-
Sesenapadang	-	-	-	-	-	-
Tawalian	-	-	-	-	-	-
Mambi	-	-	358	331	358	331
Bambang	-	-	-	-	-	-
Rantebulahan Timur	-	-	-	-	-	-
Mehalaan	-	-	52	46	52	46
Aralle	-	-	120	110	120	110
Buntu Malangka	-	-	-	-	-	-
Tabulahan	-	-	-	-	-	-
MAMASA	0	0	644	603	644	603

Sumber/*Source*: Kementerian Agama, EMIS, data semester ganjil
 Ministry of Religious Affairs, EMIS, odd semester report data

Tabel
Table 4.1.5

Jumlah Sekolah, Guru, dan Murid Sekolah Menengah Pertama (SMP) di Bawah Kementerian Pendidikan dan Kebudayaan Menurut Kecamatan di Kabupaten Mamasa, 2019/2020 dan 2020/2021
Number of Schools, Teachers, and Pupils in Junior High Schools Under The Ministry of Education and Culture by Subdistrict in Mamasa Regency, 2019/2020 and 2020/2021

Kecamatan Subdistrict	Sekolah/Schools					
	Negeri/Public		Swasta/Private		Jumlah/Total	
	2020/2021	2021/2022	2020/2021	2021/2022	2020/2021	2021/2022
(1)	(2)	(3)	(4)	(5)	(6)	(7)
Sumarorong	4	4	1	1	5	5
Messawa	3	3	1	1	4	4
Pana	6	6	1	1	7	7
Nosu	3	3	-	-	3	3
Tabang	5	5	-	-	5	5
Mamasa	5	5	2	2	7	7
Tanduk Kalua	3	4	1	1	4	5
Balla	3	3	-	-	3	3
Sesenapadang	5	5	2	2	7	7
Tawalian	2	2	1	1	3	3
Mambi	4	3	4	4	8	7
Bambang	8	8	1	1	9	9
Rantebulahan Timur	4	4	1	1	5	5
Mehalaan	2	3	1	1	3	4
Aralle	3	3	1	1	4	4
Buntu Malangka	5	6	4	4	9	10
Tabulahan	6	6	7	7	13	13
MAMASA	71	73	28	28	99	101

Lanjutan Tabel/*Continued Table* 4.1.5

Kecamatan Subdistrict	Guru /Teachers					
	Negeri/Public		Swasta/Private		Jumlah/Total	
	2020/2021	2021/2022	2020/2021	2021/2022	2020/2021	2021/2022
(1)	(8)	(9)	(10)	(11)	(12)	(13)
Sumarorong	63	72	5	4	68	76
Messawa	27	27	9	9	36	36
Pana	89	94	7	5	96	99
Nosu	43	47	-	-	43	47
Tabang	57	61	-	-	57	61
Mamasa	99	105	23	17	122	122
Tanduk Kalua	44	56	3	2	47	58
Balla	39	34	-	-	39	34
Sesenapadang	66	71	22	22	88	93
Tawalian	22	21	11	11	33	32
Mambi	62	53	33	30	95	83
Bambang	120	125	12	11	132	136
Rantebulahan Timur	48	51	8	5	56	56
Mehalaan	15	31	7	8	22	39
Aralle	43	44	5	7	48	51
Buntu Malangka	65	73	51	45	116	118
Tabulahan	63	72	59	59	122	131
MAMASA	965	1 037	255	235	1 220	1 272

Lanjutan Tabel/Continued Table 4.1.5

Kecamatan Subdistrict	Murid/Students					
	Negeri/Public		Swasta/Private		Jumlah/Total	
	2020/2021	2021/2022	2020/2021	2021/2022	2020/2021	2021/2022
(1)	(14)	(15)	(16)	(17)	(18)	(19)
Sumarorong	606	581	31	29	637	610
Messawa	259	243	156	155	415	398
Pana	443	445	59	42	502	487
Nosu	292	305	-	-	292	305
Tabang	440	374	-	-	440	374
Mamasa	1 160	1 180	396	419	1 556	1 599
Tanduk Kalua	499	475	25	16	524	491
Balla	312	324	-	-	312	324
Sesenapadang	407	387	195	189	602	576
Tawalian	185	202	120	124	305	326
Mambi	403	363	193	219	596	582
Bambang	585	545	44	42	629	587
Rantebulahan Timur	331	297	47	44	378	341
Mehalaan	143	173	17	31	160	204
Aralle	355	284	63	44	418	328
Buntu Malangka	206	183	287	242	493	425
Tabulahan	424	404	367	544	791	948
MAMASA	7 050	6 765	2 000	2 140	9 050	8 905

Sumber/Source: Kementerian Pendidikan dan Kebudayaan, Sistem Data Pokok Pendidikan, data semester ganjil
Ministry of Educations and Culture, Basic Education Data System, odd semester

Tabel 4.1.6
Table

Jumlah Sekolah, Guru, dan Murid Madrasah Tsanawiyah (MTs) di Bawah Kementerian Agama Menurut Kecamatan di Kabupaten Mamasa, 2020/2021 dan 2021/2022
Number of Schools, Teachers, and Pupils in Madrasah Tsanawiyah (MTs) Under The Ministry of Religious Affairs by Subdistrict in Mamasa Regency, 2020/2021 and 2021/2022

Kecamatan Subdistrict	Sekolah/Schools					
	Negeri/Public		Swasta/Private		Jumlah/Total	
	2020/2021	2021/2022	2020/2021	2021/2022	2020/2021	2021/2022
(1)	(2)	(3)	(4)	(5)	(6)	(7)
Sumarorong	-	-	-	-	-	-
Messawa	-	-	-	-	-	-
Pana	-	-	-	-	-	-
Nosu	-	-	-	-	-	-
Tabang	-	-	-	-	-	-
Mamasa	-	-	-	-	-	-
Tanduk Kalua	-	-	-	-	-	-
Balla	-	-	-	-	-	-
Sesenapadang	-	-	-	-	-	-
Tawalian	-	-	-	-	-	-
Mambi	-	-	1	1	1	1
Bambang	-	-	-	-	-	-
Rantebulahan Timur	-	-	-	-	-	-
Mehalaan	-	-	1	1	1	1
Aralle	-	-	3	3	3	3
Buntu Malangka	-	-	-	-	-	-
Tabulahan	-	-	-	-	-	-
MAMASA	0	0	5	5	5	5

Lanjutan Tabel/Continued Table 4.1.6

Kecamatan Subdistrict	Guru /Teachers					
	Negeri/Public		Swasta/Private		Jumlah/Total	
	2020/2021	2021/2022	2020/2021	2021/2022	2020/2021	2021/2022
(1)	(8)	(9)	(10)	(11)	(12)	(13)
Sumarorong	-	-	-	-	-	-
Messawa	-	-	-	-	-	-
Pana	-	-	-	-	-	-
Nosu	-	-	-	-	-	-
Tabang	-	-	-	-	-	-
Mamasa	-	-	-	-	-	-
Tanduk Kalua	-	-	-	-	-	-
Balla	-	-	-	-	-	-
Sesenapadang	-	-	-	-	-	-
Tawalian	-	-	-	-	-	-
Mambi	-	-	12	12	12	12
Bambang	-	-	-	-	-	-
Rantebulahan Timur	-	-	-	-	-	-
Mehalaan	-	-	6	6	6	6
Aralle	-	-	26	39	26	39
Buntu Malangka	-	-	-	-	-	-
Tabulahan	-	-	-	-	-	-
MAMASA	0	0	44	57	44	57

Lanjutan Tabel/*Continued Table* 4.1.6

Kecamatan Subdistrict	Murid/Students					
	Negeri/Public		Swasta/Private		Jumlah/Total	
	2020/2021	2021/2022	2020/2021	2021/2022	2020/2021	2021/2022
(1)	(14)	(15)	(16)	(17)	(18)	(19)
Sumarorong	-	-	-	-	-	-
Messawa	-	-	-	-	-	-
Pana	-	-	-	-	-	-
Nosu	-	-	-	-	-	-
Tabang	-	-	-	-	-	-
Mamasa	-	-	-	-	-	-
Tanduk Kalua	-	-	-	-	-	-
Balla	-	-	-	-	-	-
Sesenapadang	-	-	-	-	-	-
Tawalian	-	-	-	-	-	-
Mambi	-	-	41	27	41	27
Bambang	-	-	-	-	-	-
Rantebulahan Timur	-	-	-	-	-	-
Mehalaan	-	-	65	54	65	54
Aralle	-	-	155	141	155	141
Buntu Malangka	-	-	-	-	-	-
Tabulahan	-	-	-	-	-	-
MAMASA	0	0	261	222	261	222

Sumber/*Source*: Kementerian Agama, EMIS, data semester ganjil
 Ministry of Religious Affairs, EMIS, odd semester report data

Tabel
Table 4.1.7

Jumlah Sekolah, Guru, dan Murid Sekolah Menengah Atas (SMA) di Bawah Kementerian Pendidikan dan Kebudayaan Menurut Kecamatan di Kabupaten Mamasa, 2020/2021 dan 2021/2022
Number of Schools, Teachers, and Pupils in Senior High Schools Under The Ministry of Education and Culture by Subdistrict in Mamasa Regency, 2020/2021 and 2021/2022

Kecamatan Subdistrict	Sekolah/Schools					
	Negeri/Public		Swasta/Private		Jumlah/Total	
	2020/2021	2021/2022	2020/2021	2021/2022	2020/2021	2021/2022
(1)	(2)	(3)	(4)	(5)	(6)	(7)
Sumarorong	1	1	-	-	1	1
Messawa	1	1	1	1	2	2
Pana	-	-	-	-	-	-
Nosu	2	2	-	-	2	2
Tabang	-	-	-	-	-	-
Mamasa	1	1	-	-	1	1
Tanduk Kalua	-	-	2	2	2	2
Balla	1	1	-	-	1	1
Sesenapadang	1	1	-	-	1	1
Tawalian	-	-	-	-	-	-
Mambi	1	1	-	-	1	1
Bambang	3	3	-	-	3	3
Rantebulahan Timur	1	1	-	-	1	1
Mehalaan	1	1	-	-	1	1
Aralle	1	1	-	-	1	1
Buntu Malangka	2	2	-	-	2	2
Tabulahan	1	1	1	1	2	2
MAMASA	17	17	4	4	21	21

Lanjutan Tabel/*Continued Table* 4.1.7

Kecamatan Subdistrict	Guru /Teachers					
	Negeri/Public		Swasta/Private		Jumlah/Total	
	2020/2021	2021/2022	2020/2021	2021/2022	2020/2021	2021/2022
(1)	(8)	(9)	(10)	(11)	(12)	(13)
Sumarorong	27	29	-	-	27	29
Messawa	7	12	8	3	15	15
Pana	-	-	-	-	-	-
Nosu	31	38	-	-	31	38
Tabang	-	-	-	-	-	-
Mamasa	47	45	-	-	47	45
Tanduk Kalua	-	-	11	9	11	9
Balla	15	19	-	-	15	19
Sesenapadang	25	26	-	-	25	26
Tawalian	-	-	-	-	-	-
Mambi	18	18	-	-	18	18
Bambang	45	52	-	-	45	52
Rantebulahan Timur	16	12	-	-	16	12
Mehalaan	7	15	-	-	7	15
Aralle	15	17	-	-	15	17
Buntu Malangka	31	25	-	-	31	25
Tabulahan	16	18	9	6	25	24
MAMASA	300	326	28	18	328	344

Lanjutan Tabel/Continued Table 4.1.7

Kecamatan Subdistrict	Murid/Students					
	Negeri/Public		Swasta/Private		Jumlah/Total	
	2020/2021	2021/2022	2020/2021	2021/2022	2020/2021	2021/2022
(1)	(14)	(15)	(16)	(17)	(18)	(19)
Sumarorong	460	402	-	-	460	402
Messawa	101	99	104	79	205	178
Pana	-	-	-	-	-	-
Nosu	386	366	-	-	386	366
Tabang	-	-	-	-	-	-
Mamasa	1 040	1 107	-	-	1 040	1 107
Tanduk Kalua	-	-	234	218	234	218
Balla	206	195	-	-	206	195
Sesenapadang	123	114	-	-	123	114
Tawalian	-	-	-	-	-	-
Mambi	244	241	-	-	244	241
Bambang	312	304	-	-	312	304
Rantebulahan Timur	129	110	-	-	129	110
Mehalaan	31	30	-	-	31	30
Aralle	255	249	-	-	255	249
Buntu Malangka	274	257	-	-	274	257
Tabulahan	199	231	125	89	324	320
MAMASA	3 760	3 705	463	386	4 223	4 091

Sumber/Source: Kementerian Pendidikan dan Kebudayaan, Sistem Data Pokok Pendidikan, data semester ganjil
Ministry of Educations and Culture, Basic Education Data System, odd semester

Tabel
Table 4.1.8

Jumlah Sekolah, Guru, dan Murid Sekolah Menengah Kejuruan (SMK) di Bawah Kementerian Pendidikan dan Kebudayaan Menurut Kecamatan di Kabupaten Mamasa, 2020/2021 dan 2021/2022
Number of Schools, Teachers, and Pupils in Vocational High Schools Under The Ministry of Education and Culture by Subdistrict in Mamasa Regency, 2020/2021 and 2021/2022

Kecamatan Subdistrict	Sekolah/Schools					
	Negeri/Public		Swasta/Private		Jumlah/Total	
	2020/2021	2021/2022	2020/2021	2021/2022	2020/2021	2021/2022
(1)	(2)	(3)	(4)	(5)	(6)	(7)
Sumarorong	1	1	2	2	3	3
Messawa	1	1	1	1	2	2
Pana	1	1	-	-	1	1
Nosu	-	-	-	-	-	-
Tabang	-	-	1	1	1	1
Mamasa	3	3	6	6	9	9
Tanduk Kalua	1	1	2	2	3	3
Balla	-	-	1	1	1	1
Sesenapadang	1	1	-	-	1	1
Tawalian	-	-	-	-	-	-
Mambi	-	-	1	1	1	1
Bambang	1	1	3	3	4	4
Rantebulahan Timur	1	1	-	-	1	1
Mehalaan	1	1	-	-	1	1
Aralle	1	1	1	1	2	2
Buntu Malangka	1	1	2	2	3	3
Tabulahan	1	1	4	4	5	5
MAMASA	14	14	24	24	38	38

Lanjutan Tabel/Continued Table 4.1.8

Kecamatan Subdistrict	Guru /Teachers					
	Negeri/Public		Swasta/Private		Jumlah/Total	
	2020/2021	2021/2022	2020/2021	2021/2022	2020/2021	2021/2022
(1)	(8)	(9)	(10)	(11)	(12)	(13)
Sumarorong	44	47	14	13	58	60
Messawa	14	16	16	15	30	31
Pana	25	22	-	-	25	22
Nosu	-	-	-	-	-	-
Tabang	-	-	7	6	7	6
Mamasa	75	82	39	36	114	118
Tanduk Kalua	12	17	16	21	28	38
Balla	-	-	16	14	16	14
Sesenapadang	35	35	-	-	35	35
Tawalian	-	-	-	-	-	-
Mambi	-	-	17	13	17	13
Bambang	23	23	17	15	40	38
Rantebulahan Timur	12	11	-	-	12	11
Mehalaan	17	15	-	-	17	15
Aralle	9	24	2	2	11	26
Buntu Malangka	9	23	27	28	36	51
Tabulahan	14	20	30	31	44	51
MAMASA	289	335	201	194	490	529

Lanjutan Tabel/*Continued Table 4.1.8*

Kecamatan Subdistrict	Murid/Students					
	Negeri/Public		Swasta/Private		Jumlah/Total	
	2020/2021	2021/2022	2020/2021	2021/2022	2020/2021	2021/2022
(1)	(14)	(15)	(16)	(17)	(18)	(19)
Sumarorong	527	513	113	102	640	615
Messawa	115	87	139	152	254	239
Pana	224	226	-	-	224	226
Nosu	-	-	-	-	-	-
Tabang	-	-	88	73	88	73
Mamasa	868	1 172	509	431	1 377	1 603
Tanduk Kalua	65	64	71	108	136	172
Balla	-	-	275	219	275	219
Sesenapadang	223	236	-	-	223	236
Tawalian	-	-	-	-	-	-
Mambi	-	-	160	175	160	175
Bambang	158	119	214	159	372	278
Rantebulahan Timur	86	63	-	-	86	63
Mehalaan	131	127	-	-	131	127
Aralle	121	104	48	43	169	147
Buntu Malangka	33	10	143	137	176	147
Tabulahan	93	110	215	156	308	266
MAMASA	2 644	2 831	1 975	1 755	4 619	4 586

Sumber/*Source*: Kementerian Pendidikan dan Kebudayaan, Sistem Data Pokok Pendidikan, data semester ganjil
Ministry of Educations and Culture, Basic Education Data System, odd semester

Tabel
Table 4.1.9

Jumlah Sekolah, Guru, dan Murid Madrasah Aliyah (MA) di Bawah Kementerian Agama Menurut Kecamatan di Kabupaten Mamasa, 2020/2021 dan 2021/2022
Number of Schools, Teachers, and Pupils in Madrasah Aliyah (MA) Under the Ministry of Religious Affairs by Subdistrict in Mamasa Regency, 2020/2021 and 2021/2022

Kecamatan Subdistrict	Sekolah/Schools					
	Negeri/Public		Swasta/Private		Jumlah/Total	
	2020/2021	2021/2022	2020/2021	2021/2022	2020/2021	2021/2022
(1)	(2)	(3)	(4)	(5)	(6)	(7)
Sumarorong	-	-	-	-	-	-
Messawa	-	-	-	-	-	-
Pana	-	-	-	-	-	-
Nosu	-	-	-	-	-	-
Tabang	-	-	-	-	-	-
Mamasa	-	-	-	-	-	-
Tanduk Kalua	-	-	-	-	-	-
Balla	-	-	-	-	-	-
Sesenapadang	-	-	-	-	-	-
Tawalian	-	-	-	-	-	-
Mambi	-	-	3	3	3	3
Bambang	-	-	-	-	-	-
Rantebulahan Timur	-	-	-	-	-	-
Mehalaan	-	-	1	1	1	1
Aralle	-	-	1	1	1	1
Buntu Malangka	-	-	-	-	-	-
Tabulahan	-	-	-	-	-	-
MAMASA	0	0	5	5	5	5

Lanjutan Tabel/*Continued Table* 4.1.9

Kecamatan Subdistrict	Guru /Teachers					
	Negeri/Public		Swasta/Private		Jumlah/Total	
	2020/2021	2021/2022	2020/2021	2021/2022	2020/2021	2021/2022
(1)	(8)	(9)	(10)	(11)	(12)	(13)
Sumarorong	-	-	-	-	-	-
Messawa	-	-	-	-	-	-
Pana	-	-	-	-	-	-
Nosu	-	-	-	-	-	-
Tabang	-	-	-	-	-	-
Mamasa	-	-	-	-	-	-
Tanduk Kalua	-	-	-	-	-	-
Balla	-	-	-	-	-	-
Sesenapadang	-	-	-	-	-	-
Tawalian	-	-	-	-	-	-
Mambi	-	-	26	34	26	34
Bambang	-	-	-	-	-	-
Rantebulahan Timur	-	-	-	-	-	-
Mehalaan	-	-	8	12	8	12
Aralle	-	-	15	15	15	15
Buntu Malangka	-	-	-	-	-	-
Tabulahan	-	-	-	-	-	-
MAMASA	0	0	49	61	49	61

Lanjutan Tabel/Continued Table 4.1.9

Kecamatan Subdistrict	Murid/Students					
	Negeri/Public		Swasta/Private		Jumlah/Total	
	2020/2021	2021/2022	2020/2021	2021/2022	2020/2021	2021/2022
(1)	(14)	(15)	(16)	(17)	(18)	(19)
Sumarorong	-	-	-	-	-	-
Messawa	-	-	-	-	-	-
Pana	-	-	-	-	-	-
Nosu	-	-	-	-	-	-
Tabang	-	-	-	-	-	-
Mamasa	-	-	-	-	-	-
Tanduk Kalua	-	-	-	-	-	-
Balla	-	-	-	-	-	-
Sesenapadang	-	-	-	-	-	-
Tawalian	-	-	-	-	-	-
Mambi	-	-	176	208	176	208
Bambang	-	-	-	-	-	-
Rantebulahan Timur	-	-	-	-	-	-
Mehalaan	-	-	46	42	46	42
Aralle	-	-	56	46	56	46
Buntu Malangka	-	-	-	-	-	-
Tabulahan	-	-	-	-	-	-
MAMASA	0	0	278	296	278	296

Sumber/Source: Kementerian Agama, EMIS, data semester ganjil
Ministry of Religious Affairs, EMIS, odd semester report data

Tabel 4.1.10
Table

Jumlah Desa¹/Kelurahan yang Memiliki Fasilitas Sekolah Menurut Kecamatan dan Tingkat Pendidikan di Kabupaten Mamasa, 2019–2021
Number of Villages¹ Having Educational Facilities by Subdistrict and Educational Level in Mamasa Regency, 2019–2021

Kecamatan Subdistrict	SD Primary School		
	2019	2020	2021
(1)	(2)	(3)	(4)
Sumarorong	10	10	10
Messawa	9	9	9
Pana	12	12	12
Nosu	7	7	7
Tabang	7	7	7
Mamasa	12	12	12
Tanduk Kalua	10	11	11
Balla	6	6	6
Sesenapadang	10	10	10
Tawalian	4	4	4
Mambi	13	13	13
Bambang	17	17	17
Rantebulahan Timur	8	8	8
Mehalaan	8	9	8
Aralle	11	11	11
Buntu Malangka	9	9	9
Tabulahan	14	14	14
MAMASA	167	169	168

Lanjutan Tabel/*Continued Table* 4.1.10

Kecamatan Subdistrict	SMP Junior High School		
	2019	2020	2021
(1)	(5)	(6)	(7)
Sumarorong	5	5	5
Messawa	4	4	4
Pana	7	7	7
Nosu	3	3	3
Tabang	5	5	5
Mamasa	7	7	7
Tanduk Kalua	3	3	4
Balla	2	2	2
Sesenapadang	5	5	5
Tawalian	3	3	3
Mambi	7	7	6
Bambang	9	9	9
Rantebulahan Timur	5	5	5
Mehalaan	5	5	5
Aralle	7	7	7
Buntu Malangka	8	8	8
Tabulahan	9	9	9
MAMASA	94	94	94

Lanjutan Tabel/*Continued Table* 4.1.10

Kecamatan <i>Subdistrict</i>	SMA <i>Senior High School</i>		
	2019	2020	2021
(1)	(8)	(9)	(10)
Sumarorong	1	1	1
Messawa	2	2	2
Pana	–	–	–
Nosu	2	2	2
Tabang	–	–	–
Mamasa	1	1	2
Tanduk Kalua	3	3	2
Balla	1	1	1
Sesenapadang	1	1	1
Tawalian	–	–	–
Mambi	2	3	3
Bambang	3	3	3
Rantebulahan Timur	1	1	1
Mehalaan	2	2	2
Aralle	2	2	2
Buntu Malangka	2	2	2
Tabulahan	2	2	2
MAMASA	25	26	26

Lanjutan Tabel/*Continued Table* 4.1.10

Kecamatan <i>Subdistrict</i>	SMK <i>Vocational School</i>		
	2019	2020	2021
(1)	(11)	(12)	(13)
Sumarorong	3	3	3
Messawa	2	2	2
Pana	1	1	1
Nosu	—	—	—
Tabang	1	1	1
Mamasa	4	4	4
Tanduk Kalua	3	3	3
Balla	1	1	1
Sesenapadang	1	1	1
Tawalian	1	1	1
Mambi	1	1	1
Bambang	4	4	4
Rantebulahan Timur	1	1	1
Mehalaan	2	2	2
Aralle	2	2	2
Buntu Malangka	2	2	2
Tabulahan	4	4	4
MAMASA	33	33	33

Lanjutan Tabel/*Continued Table* 4.1.10

Kecamatan <i>Subdistrict</i>	Perguruan Tinggi <i>University</i>		
	2019	2020	2021
(1)	(14)	(15)	(16)
Sumarorong	–	–	–
Messawa	–	–	–
Pana	–	–	–
Nosu	–	–	–
Tabang	–	–	–
Mamasa	4	3	3
Tanduk Kalua	–	–	–
Balla	–	–	–
Sesenapadang	–	–	–
Tawalian	–	–	–
Mambi	1	1	1
Bambang	–	–	–
Rantebulahan Timur	–	–	–
Mehalaan	–	–	–
Aralle	–	–	–
Buntu Malangka	–	–	–
Tabulahan	–	–	–
MAMASA	5	4	4

Catatan/*Note*: ¹ Desa pada tabel ini termasuk Unit Permukiman Transmigrasi (UPT) yang masih dibina oleh kementerian terkait dan nagari di Kabupaten/Kota Sumatera Barat/*Villages in this table include Transmigration Settlement Unit which is still fostered by the relevant ministries and the nagari in the Province of Sumatera Barat*

Sumber/*Source*: BPS, Pendataan Potensi Desa (Podes)/ *BPS–Statistics Indonesia, Village Potential Data Collection*

Tabel
Table 4.1.11**Angka Partisipasi Murni (APM) dan Angka Partisipasi Kasar (APK) Menurut Jenjang Pendidikan di Kabupaten Mamasa, 2020 dan 2021**
Net Participation Rates and Gross Participation Rates by Educational Level in Mamasa Regency, 2020 and 2021

Jenjang Pendidikan Educational Level	Angka Partisipasi Murni (APM) Net Participation Rates		Angka Partisipasi Kasar (APK) Gross Participation Rates	
	2020	2021	2020	2021
(1)	(2)	(3)	(4)	(5)
SD/MI Elementary School	96,91	96,29	105,77	103,96
SMP/MTs Junior High School	74,27	74,43	90,21	91,83
SMA/SMK/MA Senior High School	66,36	66,95	83,90	86,48

Sumber/Source: BPS, Survei Sosial Ekonomi Nasional (Susenas)/BPS-Statistics Indonesia, National Socioeconomic Survey

Tabel
Table 4.1.12**Persentase Penduduk Berumur 15 Tahun ke Atas yang Melek Huruf Menurut Kelompok Umur di Kabupaten Mamasa, 2020 dan 2021**
Percentage of Literate People Aged 15 Years and Over by Age Group in Mamasa Regency, 2020 and 2021

Kelompok Umur <i>Age Group</i>	2020	2021
(1)	(2)	(3)
15–19	98,82	100,00
20–24	96,74	98,72
25–29	97,32	99,91
30–34	93,30	97,39
35–39	96,82	92,97
40–44	89,66	89,26
45–49	93,89	97,34
50+	83,12	83,22
Jumlah/Total	92,66	92,97
15–24	97,90	99,46
15–44	95,91	96,57
15+	92,66	92,97
45+	86,17	86,62

Sumber/Source: BPS, Survei Sosial Ekonomi Nasional (Susenas)/BPS-Statistics Indonesia, National Socioeconomic Survey

Tabel 4.1.13 Partisipasi Sekolah Menurut Jenis Kelamin dan Kelompok Umur Sekolah di Kabupaten Mamasa, 2021
Table 4.1.13 School Participation by Sex and School Age Group in Mamasa Regency, 2021

Jenis Kelamin dan Kelompok Umur Sekolah <i>Sex and School Age Group</i>	Partisipasi Sekolah <i>School Participation</i>		
	Tidak/Belum Pernah Sekolah <i>Not/Never Attending School</i>	Masih Sekolah <i>Attending School</i>	Tidak Sekolah Lagi <i>Not Attending School Anymore</i>
(1)	(2)	(3)	(4)
Laki-Laki <i>Male</i>			
7-12	1,70	98,30	0,00
13-15	0,00	89,61	10,39
16-18	0,00	73,94	26,06
19-24	4,87	13,52	81,60
7-24	1,92	68,70	29,37
Perempuan <i>Female</i>			
7-12	1,80	98,20	0,00
13-15	0,00	91,99	8,01
16-18	0,00	89,13	10,87
19-24	14,81	23,87	61,31
7-24	4,86	74,49	20,65
Semua <i>All</i>			
7-12	1,75	98,25	0,00
13-15	0,00	90,86	9,14
16-18	0,00	81,12	18,88
19-24	10,11	18,97	70,92
7-24	3,44	71,68	24,89

Sumber/Source: BPS, Survei Sosial Ekonomi Nasional (Susenas)/BPS-Statistics Indonesia, National Socioeconomic Survey

4.2 KESEHATAN HEALTH

Tabel 4.2.1 **Jumlah Desa¹/Kelurahan Yang Memiliki Sarana Kesehatan Menurut Kecamatan di Kabupaten Mamasa, 2019-2021**
Number of Villages¹ Having Health Facilities by Subdistrict in Mamasa Regency, 2019–2021

Kecamatan <i>Subdistrict</i>	Rumah Sakit <i>Hospital</i>		
	2019	2020	2021
(1)	(2)	(3)	(4)
Sumarorong	–	–	–
Messawa	–	–	–
Pana	–	–	–
Nosu	–	–	–
Tabang	–	–	–
Mamasa	1	1	1
Tanduk Kalua	–	–	–
Balla	1	1	1
Sesenapadang	–	–	–
Tawalian	–	–	–
Mambi	–	–	–
Bambang	–	–	–
Rantebulahan Timur	–	–	–
Mehalaan	–	–	–
Aralle	–	–	–
Buntu Malangka	–	–	–
Tabulahan	–	–	–
MAMASA	2	2	2

Lanjutan Tabel/*Continued Table 4.2.1*

Kecamatan <i>Subdistrict</i>	Rumah Sakit Bersalin <i>Maternity Hospital</i>		
	2019	2020	2021
(1)	(2)	(3)	(4)
Sumarorong	–	–	–
Messawa	–	–	–
Pana	–	–	–
Nosu	–	–	–
Tabang	–	–	–
Mamasa	–	–	–
Tanduk Kalua	–	–	–
Balla	–	–	–
Sesenapadang	–	–	–
Tawalian	–	–	–
Mambi	–	–	–
Bambang	–	–	–
Rantebulahan Timur	–	–	–
Mehalaan	–	–	–
Aralle	–	–	–
Buntu Malangka	–	–	–
Tabulahan	–	–	–
MAMASA	0	0	0

Lanjutan Tabel/*Continued Table* 4.2.1

Kecamatan <i>Subdistrict</i>	Poliklinik <i>Polyclinic</i>		
	2019	2020	2021
(1)	(2)	(3)	(4)
Sumarorong	–	–	–
Messawa	–	–	–
Pana	–	–	–
Nosu	–	–	–
Tabang	–	–	–
Mamasa	1	–	–
Tanduk Kalua	–	–	–
Balla	–	–	–
Sesenapadang	–	–	–
Tawalian	–	–	–
Mambi	–	–	–
Bambang	–	–	–
Rantebulahan Timur	–	–	–
Mehalaan	–	–	–
Aralle	–	–	–
Buntu Malangka	–	–	–
Tabulahan	–	–	1
MAMASA	1	0	1

Lanjutan Tabel/*Continued Table 4.2.1*

Kecamatan <i>Subdistrict</i>	Puskesmas <i>Public Health Center</i>		
	2019	2020	2021
(1)	(2)	(3)	(4)
Sumarorong	1	1	1
Messawa	1	1	1
Pana	1	1	1
Nosu	1	1	1
Tabang	1	1	1
Mamasa	1	1	1
Tanduk Kalua	1	1	1
Balla	1	1	1
Sesenapadang	1	1	1
Tawalian	1	1	1
Mambi	1	1	1
Bambang	1	1	1
Rantebulahan Timur	1	1	1
Mehalaan	1	1	1
Aralle	1	1	1
Buntu Malangka	2	2	2
Tabulahan	1	1	1
MAMASA	18	18	18

Lanjutan Tabel/*Continued Table* 4.2.1

Kecamatan <i>Subdistrict</i>	Puskesmas Pembantu <i>Subsidiary of Public Health Center</i>		
	2019	2020	2021
(1)	(2)	(3)	(4)
Sumarorong	6	6	6
Messawa	6	6	6
Pana	12	12	12
Nosu	4	4	4
Tabang	5	5	5
Mamasa	6	6	6
Tanduk Kalua	6	7	8
Balla	3	6	6
Sesenapadang	6	6	6
Tawalian	2	2	2
Mambi	12	12	12
Bambang	13	9	12
Rantebulahan Timur	5	4	5
Mehalaan	5	8	8
Aralle	6	7	7
Buntu Malangka	10	10	10
Tabulahan	10	10	11
MAMASA	117	120	126

Lanjutan Tabel/*Continued Table 4.2.1*

Kecamatan <i>Subdistrict</i>	Apotek <i>Pharmacy</i>		
	2019	2020	2021
(1)	(2)	(3)	(4)
Sumarorong	–	–	–
Messawa	–	–	–
Pana	–	–	–
Nosu	–	–	–
Tabang	–	–	–
Mamasa	2	2	2
Tanduk Kalua	–	–	–
Balla	–	–	1
Sesenapadang	–	–	–
Tawalian	–	–	–
Mambi	–	–	1
Bambang	–	–	–
Rantebulahan Timur	–	–	–
Mehalaan	–	–	–
Aralle	–	–	–
Buntu Malangka	–	–	–
Tabulahan	–	–	1
MAMASA	2	2	5

Catatan/*Note*: ¹ Desa pada tabel ini termasuk Unit Permukiman Transmigrasi (UPT) yang masih dibina oleh kementerian terkait dan nagari di Kabupaten/Kota Sumatera Barat/*Villages in this table include Transmigration Settlement Unit which is still fostered by the relevant ministries and the nagari in the Province of Sumatera Barat*

Sumber/*Source*: BPS, Pendataan Potensi Desa (Podes)/*BPS-Statistics Indonesia, Village Potential Data Collecting*

Tabel
Table 4.2.2**Jumlah Tenaga Kesehatan Menurut Kecamatan di
Kabupaten Mamasa, 2021**
*Number of Medical Personnel by Subdistrict in Mamasa
Regency, 2021*

Kecamatan Subdistrict	Dokter Doctor	Perawat Nurse	Bidan Midwife	Farmasi Pharma- ceutical	Ahli Gizi Nutritionist
(1)	(2)	(3)	(4)	(5)	(6)
Sumarorong	2	24	46	6	2
Messawa	-	22	25	2	1
Pana	1	11	23	5	3
Nosu	1	16	18	6	1
Tabang	1	11	27	4	2
Mamasa	5	70	60	9	-
Tanduk Kalua	-	19	24	5	2
Balla	1	9	30	1	2
Sesenapadang	1	28	28	2	4
Tawalian	1	17	49	4	2
Mambi	2	32	66	4	3
Bambang	-	2	37	3	1
Rantebulahan Timur	-	9	21	1	1
Mehalaan	-	20	20	3	1
Aralle	3	39	72	2	1
Buntu Malangka	1	13	16	5	-
Tabulahan	2	26	31	6	3
MAMASA	21	368	593	68	29

Sumber/Source: Dinas Kesehatan Kabupaten Mamasa/Public Health Office of Mamasa Regency

Tabel
Table 4.2.3

Persentase Penduduk yang Mempunyai Keluhan Kesehatan Selama Sebulan Terakhir Menurut Kecamatan di Kabupaten Mamasa, 2016–2021
Percentage of People Who Had Health Complaint During a Month Prior to The Survey by Subdistrict in Mamasa Regency, 2016–2021

Kecamatan Subdistrict	2016	2017	2018	2019	2020	2021
(1)	(2)	(3)	(4)	(5)	(6)	(7)
Sumarorong
Messawa
Pana
Nosu
Tabang
Mamasa
Tanduk Kalua
Balla
Sesenapadang
Tawalian
Mambi
Bambang
Rantebulahan Timur
Mehalaan
Aralle
Buntu Malangka
Tabulahan
MAMASA	20,43	19,47	28,80	25,85	26,51	19,66

Sumber/Source: BPS, Survei Sosial Ekonomi Nasional (Susenas)/BPS-Statistics Indonesia, National Socioeconomic Survey

Tabel 4.2.4
Table

Jumlah Rumah Sakit Umum, Rumah Sakit Khusus, Rumah Sakit/Rumah Bersalin, Puskesmas, Klinik/Balai Kesehatan, Posyandu, dan Polindes Menurut Kecamatan di Kabupaten Mamasa, 2020 dan 2021
Number of General Hospital, Special Hospital, Maternity Hospital and Public Health Center, Medical Clinic, Integrated Service Post, Village maternity Cottage by Subdistrict in Mamasa Regency, 2020 and 2021

Kecamatan Subdistrict	Rumah Sakit Umum General Hospital		Rumah Sakit Khusus Special Hospital	
	2020	2021	2020	2021
(1)	(2)	(3)	(4)	(5)
Sumarorong	-	-	-	-
Messawa	-	-	-	-
Pana	-	-	-	-
Nosu	-	-	-	-
Tabang	-	-	-	-
Mamasa	1	1	-	-
Tanduk Kalua	-	-	-	-
Balla	1	1	-	-
Sesenapadang	-	-	-	-
Tawalian	-	-	-	-
Mambi	-	-	-	-
Bambang	-	-	-	-
Rantebulahan Timur	-	-	-	-
Mehalaan	-	-	-	-
Aralle	-	-	-	-
Buntu Malangka	-	-	-	-
Tabulahan	-	-	-	-
MAMASA	2	2	0	0

Lanjutan Tabel/Continued Table 4.2.4

Kecamatan Subdistrict	Rumah Sakit Bersalin/ Rumah Bersalin Maternity Hospital		Puskesmas Public Health Center	
	2020	2021	2020	2021
(1)	(2)	(3)	(4)	(5)
Sumarorong	-	-	1	1
Messawa	-	-	1	1
Pana	-	-	1	1
Nosu	-	-	1	1
Tabang	-	-	1	1
Mamasa	-	-	1	1
Tanduk Kalua	-	-	1	1
Balla	-	-	1	1
Sesenapadang	-	-	1	1
Tawalian	-	-	1	1
Mambi	-	-	1	1
Bambang	-	-	1	1
Rantebulahan Timur	-	-	1	1
Mehalaan	-	-	1	1
Aralle	-	-	1	1
Buntu Malangka	-	-	1	1
Tabulahan	-	-	1	1
MAMASA	0	0	17	17

Lanjutan Tabel/*Continued Table* 4.2.4

Kecamatan <i>Subdistrict</i>	Klinik/Balai Kesehatan <i>Medical Clinic</i>		Posyandu <i>Integrated Service Post</i>		Polindes <i>Village Maternity Cottage</i>	
	2020	2021	2020	2021	2020	2021
(1)	(2)	(3)	(4)	(5)		
Sumarorong	-	-	14	14	-	-
Messawa	-	-	14	14	-	-
Pana	-	-	32	32	-	-
Nosu	-	-	17	17	-	-
Tabang	-	-	13	13	-	-
Mamasa	-	-	41	41	-	-
Tanduk Kalua	-	-	13	13	-	-
Balla	-	-	12	12	-	-
Sesenapadang	-	-	17	17	-	-
Tawalian	-	-	17	17	-	-
Mambi	-	-	13	13	-	-
Bambang	-	-	21	21	-	-
Rantebulahan Timur	-	-	13	13	-	-
Mehalaan	-	-	13	13	-	-
Aralle	-	-	22	22	-	-
Buntu Malangka	-	-	23	23	-	-
Tabulahan	-	-	21	21	-	-
MAMASA	0	0	316	316	0	0

Sumber/*Source*: Dinas Kesehatan Kabupaten Mamasa/*Public Health Office of Mamasa Regency*

Tabel 4.2.5 **Jumlah Pasien Rumah Sakit Umum Daerah (RSUD) di Kabupaten Mamasa, 2021**
Table 4.2.5 **Number of Patients in General Hospital in Mamasa Regency, 2021**

Kecamatan Subdistrict	Rawat Inap Inpatient	Rawat Jalan Outpatient
(1)	(2)	(3)
Januari/January	68	367
Februari/February	81	495
Maret/March	99	695
April/April	115	702
Mei/May	108	802
Juni/June	134	884
Juli/July	110	679
Agustus/August	88	554
September/September	106	677
Oktober/October	92	854
November/November	88	1,238
Desember/December	126	846
Jumlah Total	1 215	8 793

Sumber/Source: RSUD Kabupaten Mamasa / Regional public hospital of Mamasa Regency

Tabel
Table 4.2.6**Jumlah Balita Yang Pernah Mendapat Imunisasi BCG Menurut Jenis Kelamin dan Kecamatan di Kabupaten Mamasa, 2021**
Number of Toddlers Receiving BCG Immunization by Sex and Subdistrict in Mamasa Regency, 2021

Kecamatan <i>Subdistrict</i>	Jenis Kelamin <i>Sex</i>		Jumlah <i>Total</i>
	Laki-laki <i>Male</i>	Perempuan <i>Female</i>	
(1)	(2)	(3)	(4)
Sumarorong	67	77	144
Messawa	37	42	79
Pana	10	14	24
Nosu	50	31	81
Tabang	53	33	86
Mamasa	177	176	353
Tanduk Kalua	85	56	141
Balla	22	22	44
Sesenapadang	52	53	105
Tawalian	55	55	110
Mambi	62	56	118
Bambang	67	71	178
Rantebulahan Timur	45	40	85
Mehalaan	35	34	69
Aralle	50	38	88
Buntu Malangka	45	34	79
Tabulahan	85	79	164
MAMASA	997	911	1 948

Sumber/Source: Dinas Kesehatan Kabupaten Mamasa/*Public Health Office of Mamasa Regency*

Tabel
Table 4.2.7

Jumlah Balita Yang Pernah Mendapat Imunisasi Campak Menurut Jenis Kelamin dan Kecamatan di Kabupaten Mamasa, 2021
Number of Toddlers Receiving Measles Immunization by Sex and Subdistrict in Mamasa Regency, 2021

Kecamatan Subdistrict	Jenis Kelamin Sex		Jumlah Total
	Laki-laki Male	Perempuan Female	
(1)	(2)	(3)	(4)
Sumarorong	59	68	127
Messawa	39	22	61
Pana	26	32	58
Nosu	34	44	78
Tabang	31	37	68
Mamasa	152	157	309
Tanduk Kalua	61	44	105
Balla	27	27	54
Sesenapadang	45	35	80
Tawalian	57	60	117
Mambi	64	43	107
Bambang	58	66	124
Rantebulahan Timur	57	57	114
Mehalaan	24	25	49
Aralle	64	65	129
Buntu Malangka	45	36	81
Tabulahan	99	83	182
MAMASA	942	901	1 843

Sumber/Source: Dinas Kesehatan Kabupaten Mamasa/Public Health Office of Mamasa Regency

Tabel
Table 4.2.8

Jumlah Balita Yang Pernah Mendapat Imunisasi Dasar Lengkap Menurut Jenis Kelamin dan Kecamatan di Kabupaten Mamasa, 2021
Number of Toddlers Receiving Complete Basic Immunization by Sex and Subdistrict in Mamasa Regency, 2021

Kecamatan <i>Subdistrict</i>	Jenis Kelamin <i>Sex</i>		Jumlah <i>Total</i>
	Laki-laki <i>Male</i>	Perempuan <i>Female</i>	
(1)	(2)	(3)	(4)
Sumarorong	67	89	156
Messawa	39	22	61
Pana	27	33	60
Nosu	30	41	71
Tabang	31	37	68
Mamasa	152	157	309
Tanduk Kalua	53	43	96
Balla	27	28	55
Sesenapadang	40	34	74
Tawalian	57	59	116
Mambi	33	26	59
Bambang	62	61	123
Rantebulahan Timur	52	54	106
Mehalaan	20	22	42
Aralle	66	63	129
Buntu Malangka	45	44	89
Tabulahan	99	83	182
MAMASA	900	896	1 796

Sumber/Source: Dinas Kesehatan Kabupaten Mamasa/*Public Health Office of Mamasa Regency*

Tabel
Table 4.2.9**Jumlah Balita Yang Pernah Mendapat Imunisasi Polio Menurut Jenis Kelamin dan Kecamatan di Kabupaten Mamasa, 2021**
Number of Toddlers Receiving Polio Immunization by Sex and Subdistrict in Mamasa Regency, 2021

Kecamatan <i>Subdistrict</i>	Jenis Kelamin <i>Sex</i>		Jumlah <i>Total</i>
	Laki-laki <i>Male</i>	Perempuan <i>Female</i>	
(1)	(2)	(3)	(4)
Sumarorong	45	44	89
Messawa	28	27	55
Pana	39	23	62
Nosu	38	36	74
Tabang	40	37	77
Mamasa	94	84	178
Tanduk Kalua	51	47	98
Balla	22	27	49
Sesenapadang	31	38	69
Tawalian	36	38	74
Mambi	44	44	88
Bambang	42	49	91
Rantebulahan Timur	52	47	99
Mehalaan	19	21	40
Aralle	58	41	99
Buntu Malangka	45	42	87
Tabulahan	67	73	140
MAMASA	751	718	1 469

Sumber/Source: Dinas Kesehatan Kabupaten Mamasa/*Public Health Office of Mamasa Regency*

Tabel
Table 4.2.10

**Jumlah Balita Yang Pernah Mendapat Imunisasi DPT-HB/
Hib Menurut Jenis Kelamin dan Kecamatan di Kabupaten
Mamasa, 2021**
*Number of Toddlers Receiving DPT-HB/Hib Immunization by
Sex and Subdistrict in Mamasa Regency, 2021*

Kecamatan <i>Subdistrict</i>	Jenis Kelamin <i>Sex</i>		Jumlah <i>Total</i>
	Laki-laki <i>Male</i>	Perempuan <i>Female</i>	
(1)	(2)	(3)	(4)
Sumarorong	62	72	134
Messawa	40	35	75
Pana	40	22	62
Nosu	38	42	80
Tabang	43	43	86
Mamasa	161	138	299
Tanduk Kalua	50	46	96
Balla	25	32	57
Sesenapadang	42	45	87
Tawalian	55	48	103
Mambi	56	43	99
Bambang	61	71	132
Rantebulahan Timur	70	60	130
Mehalaan	20	20	40
Aralle	66	51	117
Buntu Malangka	49	47	96
Tabulahan	84	88	172
MAMASA	962	903	1 865

Sumber/Source: Dinas Kesehatan Kabupaten Mamasa/*Public Health Office of Mamasa Regency*

Tabel 4.2.11 Jumlah Lahir Hidup, Bayi Baru Lahir Ditimbang (BBLD), Bayi Berat Badan Lahir Rendah (BBLR) Menurut Kecamatan di Kabupaten Mamasa, 2021
Number of Live Born, New Born Weighed, and New Born with Low Birth Weights (LBW) by Subdistrict in Mamasa Regency, 2021

Kecamatan Subdistrict	Lahir Hidup New Born	BBLD NBW	BBLR LBW
(1)	(2)	(3)	(4)
Sumarorong	188	188	10
Messawa	86	86	4
Pana	142	142	2
Nosu	84	84	3
Tabang	111	111	-
Mamasa	332	332	16
Tanduk Kalua	177	177	5
Balla	93	93	1
Sesenapadang	118	118	2
Tawalian	138	138	3
Mambi	218	218	2
Bambang	201	201	-
Rantebulahan Timur	93	93	3
Mehalaan	82	82	2
Aralle	96	96	2
Buntu Malangka	123	123	5
Tabulahan	215	215	7
MAMASA	2 497	2 497	67

Sumber/Source: Dinas Kesehatan Kabupaten Mamasa/Public Health Office of Mamasa Regency

Tabel 4.2.12
Table

Jumlah Kematian Ibu Menurut Kecamatan di Kabupaten Mamasa, 2021
Number of Maternal Mortality by Subdistrict in Mamasa Regency, 2021

Kecamatan <i>Subdistrict</i>	Lahir Hidup <i>New Born</i>	Kematian Ibu <i>Maternal Mortality</i>		
		Ibu Hamil <i>Pregnant Mother</i>	Ibu Bersalin <i>Maternal</i>	Ibu Nifas <i>Postpartum Mother</i>
(1)	(2)	(3)	(4)	(5)
Sumarorong	188	-	-	-
Messawa	86	-	-	-
Pana	142	-	-	-
Nosu	84	-	-	-
Tabang	111	-	-	-
Mamasa	332	1	-	-
Tanduk Kalua	177	-	-	1
Balla	93	-	-	-
Sesenapadang	118	-	-	-
Tawalian	138	-	-	-
Mambi	218	-	-	-
Bambang	201	-	-	-
Rantebulahan Timur	93	-	-	-
Mehalaan	82	-	-	-
Aralle	96	1	-	1
Buntu Malangka	123	-	-	-
Tabulahan	215	-	-	1
MAMASA	2 497	2	0	3

Sumber/Source: Dinas Kesehatan Kabupaten Mamasa/Public Health Office of Mamasa Regency

Tabel 4.2.13 Jumlah Kasus Pneumonia Balita Menurut Kecamatan di Kabupaten Mamasa, 2021
Number of Pneumonia Case by Subdistrict in Mamasa Regency, 2021

Kecamatan Subdistrict	Jumlah Balita Number of Toddler	Jumlah Perkiraan Penderita Estimated Amount of Sufferers	Penderita Ditemukan dan Ditangani Patients Found and Treated
(1)	(2)	(3)	(4)
Sumarorong	1 037	104	1
Messawa	748	75	-
Pana	908	91	-
Nosu	447	48	-
Tabang	590	59	-
Mamasa	2 477	248	-
Tanduk Kalua	1 104	110	-
Balla	654	65	-
Sesenapadang	695	70	-
Tawalian	732	73	-
Mambi	1 001	100	-
Bambang	1 007	111	-
Rantebulahan Timur	623	62	-
Mehalaan	422	42	-
Aralle	720	72	-
Buntu Malangka	728	73	-
Tabulahan	1 056	106	-
MAMASA	14 949	1 509	1

Sumber/Source: Dinas Kesehatan Kabupaten Mamasa/Public Health Office of Mamasa Regency

Tabel
Table 4.2.14

**Jumlah Kasus Demam Berdarah Dengue (DBD)
Menurut Jenis Kelamin dan Kecamatan di Kabupaten
Mamasa, 2021**
*Number of Dengue Fever Case by Sex and Subdistrict in
Mamasa Regency, 2021*

Kecamatan <i>Subdistrict</i>	Jumlah Kasus <i>Number of Case</i>		Meninggal <i>Death</i>
	Laki-laki <i>Male</i>	Perempuan <i>Female</i>	
(1)	(2)	(3)	(4)
Sumarorong	-	-	-
Messawa	2	4	-
Pana	-	-	-
Nosu	-	-	-
Tabang	2	-	-
Mamasa	-	2	-
Tanduk Kalua	-	-	-
Balla	-	-	-
Sesenapadang	-	-	-
Tawalian	-	-	-
Mambi	-	-	-
Bambang	-	-	-
Rantebulahan Timur	-	-	-
Mehalaan	-	-	-
Aralle	-	-	-
Buntu Malangka	-	-	-
Tabulahan	-	-	-
MAMASA	4	6	0

Sumber/Source: Dinas Kesehatan Kabupaten Mamasa/*Public Health Office of Mamasa Regency*

Tabel 4.2.15 Jumlah Kasus Balita Gizi Buruk yang Ditemukan dan Mendapat Perawatan Menurut Kecamatan di Kabupaten Mamasa, 2021
Number of Bad Nutrition Toddler Cases Found and Receiving Care Nutrition by Subdistrict in Mamasa Regency, 2021

Kecamatan Subdistrict	Ditemukan Found	Mendapat Perawatan Receive Care Nutrition
(1)	(2)	(3)
Sumarorong	-	-
Messawa	1	1
Pana	2	2
Nosu	-	-
Tabang	-	-
Mamasa	2	2
Tanduk Kalua	-	-
Balla	2	2
Sesenapadang	-	-
Tawalian	-	-
Mambi	-	-
Bambang	18	18
Rantebulahan Timur	-	-
Mehalaan	-	-
Aralle	1	1
Buntu Malangka	3	3
Tabulahan	5	5
MAMASA	34	34

Sumber/Source: Dinas Kesehatan Kabupaten Mamasa/Public Health Office of Mamasa Regency

Tabel
Table 4.2.16

Jumlah Ibu Hamil, Melakukan Kunjungan K1, Melakukan Kunjungan K4, Kurang Energi Kronis (KEK), dan Mendapat Tablet Zat Besi (FE1 dan FE3) di Kabupaten Mamasa, 2013 - 2021
Number of Pregnant Women, Those with One Visit and four Visits of Antenatal Care, Chronic Energy Deficiency (CED), and Receiving Iron Supplement in Mamasa Regency, 2013 - 2021

Tahun Years	Jumlah Ibu Hamil Pregnant Women	Melakukan Kunjungan K1 One Visit	Melakukan Kunjungan K4 Four Visit	Kurang Energi Kronis (KEK) Chronic Energy Deficiency	Mendapat Zat Besi (Fe) Receiving Iron Supplement
(1)	(2)	(3)	(4)	(5)	(6)
2013	3 446	2 775	2 124	-	-
2014	3 541	3 040	2 539	301	2 539
2015	3 870	3 227	2 567	391	2 567
2016	3 673	3 288	2 908	395	3 068
2017	3 673	3 250	2 851	544	3 287(FE1) 3 068(FE3)
2018	3 750	2 985	2 760	519	3 250 (FE1) 3 077(FE3)
2019	3 803	3 011	2 584	641	2 650
2020	3 962	2 845	2 379	524	2 356
2021	3 962	2 968	2 551	469	1 729

Sumber/Source: Dinas Kesehatan Kabupaten Mamasa/Public Health Office of Mamasa Regency

Tabel 4.2.17 Jumlah Klinik Keluarga Berencana (KKB) dan Pos Pelayanan Keluarga Berencana Desa (PPKBD) Menurut Kecamatan di Kabupaten Mamasa, 2021
Number of Family Planning Clinics and Village Family Planning Service Units by Subdistrict in Mamasa Regency, 2021

Kecamatan Subdistrict	KKB Family Planning Clinics	PPKBD Village Family Planning Service Units
(1)	(2)	(3)
Sumarorong	1	10
Messawa	1	9
Pana	1	13
Nosu	1	7
Tabang	1	7
Mamasa	2	12
Tanduk Kalua	1	12
Balla	2	8
Sesenapadang	1	10
Tawalian	1	4
Mambi	1	13
Bambang	1	20
Rantebulahan Timur	1	8
Mehalaan	1	11
Aralle	1	12
Buntu Malangka	2	11
Tabulahan	1	14
MAMASA	20	181

Sumber/Source: Dinas Pengendalian Penduduk dan Keluarga Berencana Kabupaten Mamasa
Population Control and Family Planning Office of Mamasa Regency

Tabel
Table 4.2.18

Jumlah Pasangan Usia Subur dan Peserta KB Aktif Menurut Kecamatan di Kabupaten Mamasa, 2021
Number of Eligible Couples and Family Planning Participants by Subdistrict in Mamasa Regency, 2021

Kecamatan Subdistrict	Jumlah PUS Eligible Couple	Peserta KB Aktif Family Planning Participant			
		IUD	MOW	MOP	Kondom Condom
(1)	(2)	(3)	(4)	(5)	(6)
Sumarorong	2 040	257	10	-	16
Messawa	1 172	21	9	-	11
Pana	1 409	18	3	-	12
Nosu	864	17	25	-	-
Tabang	1 138	21	-	-	23
Mamasa	3 135	502	92	2	136
Tanduk Kalua	2 248	358	173	1	5
Balla	1 128	37	17	1	8
Sesenapadang	1 253	111	4	-	4
Tawalian	1 157	25	25	-	7
Mambi	1 571	14	7	-	15
Bambang	1 938	5	15	-	32
Rantebulahan Timur	1 609	4	18	-	25
Mehalaan	1 177	2	8	1	4
Aralle	1 398	-	9	1	9
Buntu Malangka	998	8	26	2	7
Tabulahan	1 761	9	60	10	17
MAMASA	25 996	1 409	501	18	331

Lanjutan Tabel/*Continued Table 4.2.18*

Kecamatan <i>Subdistrict</i>	Peserta KB Aktif <i>Family Planning Participant</i>			
	Implan <i>Implants</i>	Suntikan <i>Injection</i>	Pil <i>Pill</i>	Jumlah <i>Total</i>
(1)	(7)	(8)	(9)	(10)
Sumarorong	702	322	352	1 659
Messawa	152	349	461	1 003
Pana	89	172	401	695
Nosu	113	252	308	715
Tabang	75	456	387	962
Mamasa	1 003	676	508	2 919
Tanduk Kalua	509	490	326	1 862
Balla	358	309	149	1 128
Sesenapadang	342	413	282	1 157
Tawalian	268	308	313	946
Mambi	128	560	499	1 223
Bambang	298	335	802	1 487
Rantebulahan Timur	375	423	485	1 330
Mehalaan	134	207	653	1 009
Aralle	58	630	300	1 007
Buntu Malangka	53	272	564	932
Tabulahan	142	369	831	1 438
MAMASA	4 799	6 543	7 621	21 472

Sumber/*Source*: Dinas Pengendalian Penduduk dan Keluarga Berencana Kabupaten Mamasa
Population Control and Family Planning Office of Mamasa Regency

4.3 AGAMA DAN SOSIAL LAINNYA RELIGION AND OTHER SOCIAL AFFAIRS

Tabel 4.3.1 **Perentase Penduduk Menurut Kecamatan dan Agama yang Dianut di Kabupaten Mamasa, 2021**
Table 4.3.1 **Percentage of Population by Subdistrict and Religion in Mamasa Regency, 2021**

Kecamatan Subdistrict	Islam	Protestan Protestant	Katolik Catholic	Hindu	Budha Buddha	Lainnya Others
(1)	(2)	(3)	(4)	(5)	(6)	(7)
Sumarorong	13,70	55,93	13,46	16,91	-	-
Messawa	7,37	62,62	14,60	15,41	-	-
Pana	0,50	96,97	2,53	-	-	-
Nosu	0,60	78,98	1,60	18,82	-	-
Tabang	5,67	92,49	1,84	-	-	-
Mamasa	20,70	76,41	2,86	0,03	-	-
Tanduk Kalua	10,29	86,90	2,80	-	-	-
Balla	2,25	92,58	5,17	-	-	-
Sesenapadang	1,47	97,44	1,09	-	-	-
Tawalian	5,55	93,93	0,53	-	-	-
Mambi	98,33	1,63	0,05	-	-	-
Bambang	4,34	94,74	0,92	-	-	-
Rantebulahan Timur	10,31	84,12	5,57	-	-	-
Mehalaan	55,71	39,01	3,08	0,24	-	1,96
Aralle	85,28	14,63	0,08	-	-	-
Buntu Malangka	4,16	65,62	0,38	-	-	29,85
Tabulahan	11,16	88,76	0,08	-	-	-
MAMASA	21,74	70,44	3,46	2,85	-	1,50

Sumber/Source: Kantor Kementerian Agama Kabupaten Mamasa/Ministry of Religion Office of Mamasa Regency

Tabel 4.3.2 Jumlah Tempat Peribadatan Menurut Kecamatan di Kabupaten Mamasa, 2021
Number of Places of Worship by Subdistrict and Religion in Mamasa Regency, 2021

Kecamatan Subdistrict	Masjid Mosque	Mushola Pray Room	Gereja Protestan Protestant Church	Gereja Katholik Catholic Church	Pura Temple	Vihara
(1)	(2)	(3)	(4)	(5)	(6)	(7)
Sumarorong	3	7	38	8	11	-
Messawa	4	2	44	13	12	-
Pana	-	-	45	2	-	-
Nosu	1	-	18	1	2	-
Tabang	2	-	34	2	-	-
Mamasa	6	7	94	3	-	-
Tanduk Kalua	2	-	63	2	-	-
Balla	1	1	45	5	-	-
Sesenapadang	-	-	44	2	-	-
Tawalian	1	2	28	1	-	-
Mambi	52	-	1	-	-	-
Bambang	2	-	42	2	-	-
Rantebulahan Timur	1	-	31	2	-	-
Mehalaan	15	-	11	1	-	-
Aralle	31	1	7	-	-	-
Buntu Malangka	4	1	23	1	-	-
Tabulahan	3	-	72	-	-	-
MAMASA	128	21	640	45	25	0

Sumber/Source: Kantor Kementerian Agama Kabupaten Mamasa/Ministry of Religion Office of Mamasa Regency

Tabel
Table 4.3.3**Jumlah Desa¹/Kelurahan yang Mengalami Bencana Alam²
Menurut Kecamatan di Kabupaten Mamasa, 2019 - 2021**
**Number of Villages¹ that Had Natural Disaster² by
Subdistrict in Mamasa Regency, 2019 – 2021**

Kecamatan Subdistrict	Banjir/Flood		
	2019	2020	2021
(1)	(2)	(3)	(4)
Sumarorong	–	2	4
Messawa	–	–	1
Pana	–	–	–
Nosu	–	2	1
Tabang	–	–	–
Mamasa	7	3	1
Tanduk Kalua	–	1	–
Balla	–	–	–
Sesenapadang	1	–	1
Tawalian	2	–	–
Mambi	–	1	3
Bambang	–	–	–
Rantebulahan Timur	–	–	–
Mehalaan	1	–	–
Aralle	1	–	2
Buntu Malangka	4	–	–
Tabulahan	5	–	1
MAMASA	21	9	14

Lanjutan Tabel/*Continued Table 4.3.3*

Kecamatan Subdistrict	Gempa Bumi/ <i>Earthquake</i>		
	2019	2020	2021
(1)	(5)	(6)	(7)
Sumarorong	10	2	5
Messawa	5	2	–
Pana	9	–	–
Nosu	6	7	7
Tabang	5	–	–
Mamasa	12	8	6
Tanduk Kalua	10	–	–
Balla	1	2	1
Sesenapadang	10	7	5
Tawalian	4	–	2
Mambi	–	–	11
Bambang	12	–	1
Rantebulahan Timur	2	–	–
Mehalaan	2	–	4
Aralle	5	1	12
Buntu Malangka	10	–	4
Tabulahan	3	–	–
MAMASA	106	29	58

Lanjutan Tabel/*Continued Table* 4.3.3

Kecamatan <i>Subdistrict</i>	Tanah Longsor/ <i>Landslide</i>		
	2019	2020	2021
(1)	(8)	(9)	(10)
Sumarorong	1	2	–
Messawa	9	9	–
Pana	9	10	–
Nosu	–	2	1
Tabang	–	1	1
Mamasa	8	8	6
Tanduk Kalua	1	3	–
Balla	–	4	1
Sesenapadang	3	5	6
Tawalian	4	3	1
Mambi	7	5	8
Bambang	7	8	5
Rantebulahan Timur	1	1	5
Mehalaan	–	–	3
Aralle	4	–	4
Buntu Malangka	11	7	6
Tabulahan	5	2	–
MAMASA	70	70	47

Catatan/*Note*: ¹Kejadian dalam setahun sebelum tahun pencacahan/ *Occurrence in the last one year before the enumeration year 2019* ¹ Desa pada tabel ini termasuk Unit Permukiman Transmigrasi (UPT) yang masih dibina oleh kementerian terkait dan nagari di Kabupaten/Kota Sumatera Barat/*Villages in this table are included in Transmigration Settlement Unit which is still fostered by the relevant ministries and the nagari in the Province of Sumatera Barat*

Sumber/*Source*: ²Kejadian dalam setahun sebelum tahun pencacahan/ *Occurrence in the last one year before the enumeration year* BPS, Pendataan Potensi Desa (Podes)/*BPS-Statistics Indonesia, Village Potential Data Collecting*

Tabel 4.3.4 Jumlah Rohaniawan Menurut Kecamatan dan Agama di Kabupaten Mamasa, 2021
Number of Spiritual Figure by Subdistrict and Religion in Mamasa Regency, 2021

Kecamatan Subdistrict	Islam	Protestan Protestant	Katolik Catholic	Hindu	Budha Buddha	Lainnya Others
(1)	(2)	(3)	(4)	(5)	(6)	(7)
Sumarorong	7	345	19	15	-	-
Messawa	6	213	7	13	-	-
Pana	-	338	-	-	-	-
Nosu	1	248	-	3	-	-
Tabang	3	150	-	-	-	-
Mamasa	37	644	8	-	-	-
Tanduk Kalua	7	543	-	-	-	-
Balla	1	320	-	-	-	-
Sesenapadang	-	222	-	-	-	-
Tawalian	8	587	-	-	-	-
Mambi	44	8	-	-	-	-
Bambang	2	240	-	-	-	-
Rantebulahan Timur	1	160	-	-	-	-
Mehalaan	9	40	-	-	-	-
Aralle	36	185	-	-	-	-
Buntu Malangka	5	200	-	-	-	-
Tabulahan	7	579	-	-	-	-
MAMASA	174	5 022	34	31	0	0

Sumber/Source: Kantor Kementerian Agama Kabupaten Mamasa/Ministry of Religion Office of Mamasa Regency

Tabel
Table 4.3.5**Jumlah Jemaah Haji Menurut Kecamatan di Kabupaten Mamasa, 2021**
Number of Hajj Pilgrim by Subdistrict in Mamasa Regency, 2021

Kecamatan Subdistrict	Berangkat Depart	Meninggal Dead	Kembali Back
(1)	(2)	(3)	(4)
Sumarorong	-	-	-
Messawa	-	-	-
Pana	-	-	-
Nosu	-	-	-
Tabang	-	-	-
Mamasa	-	-	-
Tanduk Kalua	-	-	-
Balla	-	-	-
Sesenapadang	-	-	-
Tawalian	-	-	-
Mambi	-	-	-
Bambang	-	-	-
Rantebulahan Timur	-	-	-
Mehalaan	-	-	-
Aralle	-	-	-
Buntu Malangka	-	-	-
Tabulahan	-	-	-
MAMASA	0	0	0

Sumber/Source: Kantor Kementerian Agama Kabupaten Mamasa/Ministry of Religion Office of Mamasa Regency

Tabel
Table 4.3.6**Jumlah Akta Nikah dan Akta Perceraian yang Diterbitkan Menurut Bulan di Kabupaten Mamasa, 2021**
Number of Marriage and Divorce Acte by Month in Mamasa Regency, 2021

Bulan Month	Akta Nikah Married Acte	Akta Perceraian Divorce Acte
(1)	(2)	(3)
Januari/January	86	4
Februari/February	61	3
Maret/March	72	3
April/April	82	3
Mei/May	94	2
Juni/June	183	-
Juli/July	80	1
Agustus/August	46	4
September/September	43	1
Oktober/October	69	6
November/November	86	3
Desember/December	74	5
Jumlah Total	976	35

Sumber/Source: Dinas Kependudukan dan Pencatatan Sipil Kab. Mamasa / Civil Administrative Office of Mamasa Regency

4.4 KEMISKINAN POVERTY

Tabel 4.4.1 **Garis Kemiskinan, Jumlah, dan Persentase Penduduk Miskin di Kabupaten Mamasa, 2014–2021**
Table 4.4.1 **Poverty Line, Number, and Percentage of Poor People in Mamasa Regency, 2014–2021**

Tahun Year	Garis Kemiskinan (rupiah/kapita/bulan) Poverty Line (rupiah/capita/month)	Jumlah Penduduk Miskin (ribu) Number of Poor People (thousand)	Persentase Penduduk Miskin Percentage of Poor People
(1)	(2)	(3)	(4)
2014	207 126	21,10	13,82
2015	213 369	22,58	14,71
2016	226 202	21,43	13,90
2017	239 112	21,14	13,51
2018	249 103	21,22	13,38
2019	256 544	21,64	13,42
2020	273 513	21,86	13,38
2021	283 758	22,29	13,77

Sumber/Source: BPS, Survei Sosial Ekonomi Nasional Maret/BPS-Statistics Indonesia, March National Socioeconomic Survey

Tabel
Table 4.4.2**Indeks Kedalaman Kemiskinan dan Indeks Keparahan Kemiskinan di Kabupaten Mamasa, 2013–2020**
Poverty Gap Index and Poverty Severity Index in Mamasa Regency, 2014–2021

Tahun Year	Indeks Kedalaman Kemiskinan Poverty Gap Index	Indeks Keparahan Kemiskinan Poverty Severity Index
(1)	(2)	(3)
2014	2,96	1,11
2015	1,56	0,31
2016	1,86	0,38
2017	2,19	0,51
2018	2,24	0,60
2019	2,19	0,50
2020	1,71	0,31
2021	2,25	0,59

Sumber/Source: BPS, Survei Sosial Ekonomi Nasional Maret/BPS-Statistics Indonesia, March National Socioeconomic Survey

4.5 KRIMINALITAS CRIME

Tabel 4.5.1 **Jumlah Kasus Kriminalitas Menurut Jenisnya di Kabupaten Mamasa, 2017-2021**
Number of Reported Criminal Cases by District Police Office in Mamasa Regency, 2017-2021

Jenis Kriminalitas <i>Criminality type</i>	2017	2018	2019	2020	2021
(1)	(2)	(3)	(4)	(5)	(6)
Penganiayaan (Berat/ Biasa)	16	35	39	34	19
KDRT	3	4	4	2	4
Korupsi	-	-	1	-	-
Pencurian Biasa	-	16	16	6	7
Pencurian Kendaraan Bermotor	-	4	5	3	1
Perzinahan	2	4	4	2	1
Perbuatan Cabul	1	-	1	1	1
Penyalahgunaan Senjata Tajam	2	-	1	1	-
Penipuan	6	20	6	2	6
Pengrusakan	7	11	10	-	3
Penyerobotan Tanah	12	4	3	5	6
Pengancaman	8	19	11	7	8
Penyalahgunaan Narkotika	-	-	5	6	9
Penculikan	-	-	-	-	-
Jumlah Total	57	117	106	69	65

Sumber/Source: Kepolisian Resort Kabupaten Mamasa/Police Resort of Mamasa Regency

Tabel
Table 4.5.2**Jumlah Pengguna Narkoba Menurut Jenis Narkoba di
Kabupaten Mamasa, 2017-2021**
**Number of Narcotic User by Type of Narcotic in Mamasa
Regency, 2017-2021**

Jenis Narkoba Type of Narcotic	2017	2018	2019	2020	2021
(1)	(2)	(3)	(4)	(5)	(6)
Ganja Cannabis	-	-	-	-	1
Ekstasi	-	-	-	-	-
Shabu	8	9	5	6	8
Heroin	-	-	-	-	-
Morfin Morphin	-	-	-	-	-
Kokain Cocain	-	-	-	-	-
LSD / Ketamin / Yaba	-	-	-	-	-
Lainnya Others	-	-	-	-	-
Jumlah Total	8	9	5	6	9

Sumber/Source: Kepolisian Resort Kabupaten Mamasa/Police Resort of Mamasa Regency

Tabel
Table 4.5.3**Jumlah Tahanan Menurut Bulan dan Jenis Kelamin di
Kabupaten Mamasa, 2021**
**Number of Prisoners by Month and Sex in Mamasa
Regency, 2021**

Bulan Month	Jumlah Tahanan Number of Prisoners	
	Laki-laki Male	Perempuan Female
(1)	(2)	(3)
Januari/January	12	-
Februari/February	12	-
Maret/March	9	-
April/April	10	-
Mei/May	12	-
Juni/June	11	-
Juli/July	12	-
Agustus/August	6	-
September/September	8	2
Oktober/October	14	2
November/November	7	2
Desember/December	8	-

Sumber/Source: Kepolisian Resort Kabupaten Mamasa/Police Resort of Mamasa Regency

Tabel 4.5.4 Jumlah Penerbitan SKCK, BPKB, dan SIM Menurut Bulan di Kabupaten Mamasa, 2021
Number of Police Clearance Report, Motor Vehicle Ownership, and Driving License Card Published by Month in Mamasa Regency, 2021

Bulan Month	Penerbitan Published		
	SKCK	BPKB	SIM
(1)	(2)	(3)	(4)
Januari/January	109	86	237
Februari/February	141	84	160
Maret/March	314	107	169
April/April	140	103	251
Mei/May	105	75	228
Juni/June	147	114	290
Juli/July	161	85	240
Agustus/August	184	99	187
September/September	140	139	271
Oktober/October	437	113	236
November/November	255	135	304
Desember/December	309	173	323
Jumlah Total	2 442	1 313	2 896

Sumber/Source: Kepolisian Resort Kabupaten Mamasa/Police Resort of Mamasa Regency

Tabel
Table 4.5.5**Jumlah Kecelakaan dan Korban Lalu Lintas Menurut Kecamatan di Kabupaten Mamasa, 2021**
Number of Accident and Traffic Victim by Subdistrict in Mamasa Regency, 2021

Kecamatan Subdistrict	Jumlah Kecelakaan Number of Accident	Korban Kecelakaan (Jiwa) Traffic Victim		
		Meninggal Death	Luka Berat Serious Injury	Luka Ringan Light Injury
(1)	(2)	(3)	(4)	(5)
Sumarorong	3	-	-	3
Messawa	2	1	-	1
Pana	-	-	-	-
Nosu	-	-	-	-
Tabang	-	-	-	-
Mamasa	12	-	-	12
Tanduk Kalua	6	-	-	6
Balla	-	-	-	-
Sesenapadang	-	-	-	-
Tawalian	-	-	-	-
Mambi	2	1	-	2
Bambang	-	-	-	-
Rantebulahan Timur	-	-	-	-
Mehalaan	-	-	-	-
Aralle	-	-	-	-
Buntu Malangka	-	-	-	-
Tabulahan	3	-	-	3
MAMASA	28	2	0	27

Sumber/Source: Kepolisian Resort Kabupaten Mamasa/Police Resort of Mamasa Regency

Tabel 4.5.6 **Jumlah Kejadian dan Penyelesaian Tilang Menurut Bulan di Kabupaten Mamasa, 2021**
Number of Traffic Ticket Event and Finished by Month in Mamasa Regency, 2021

Bulan Month	Tilang Traffic Ticket	Selesai Finished
(1)	(2)	(3)
Januari/January	-	-
Februari/February	-	-
Maret/March	8	8
April/April	66	66
Mei/May	26	26
Juni/June	83	83
Juli/July	-	-
Agustus/August	19	19
September/September	46	46
Oktober/October	48	48
November/November	20	20
Desember/December	85	85
Jumlah Total	401	401

Sumber/Source: Kepolisian Resort Kabupaten Mamasa/Police Resort of Mamasa Regency

05

**PERTANIAN, PETERNAKAN,
DAN PERIKANAN
AGRICULTURE, LIVESTOCK,
AND FISHERY**

Populasi Ternak dan Unggas tahun 2021

Sumber : Dinas Pertanian Kabupaten Mamasa

Ayam Pedaging

18.077



56.000

Ayam Petelur



Itik

33.614



163

Kambing



106.781

Babi



7.458

Kerbau



9.468

Sapi Potong

PENJELASAN TEKNIS

1. **Lahan sawah** adalah lahan pertanian yang berpetak-petak dan dibatasi oleh pematang (galangan), saluran untuk menahan/ menyalurkan air, yang biasanya ditanami padi sawah tanpa memandang dari mana diperoleh atau status lahan tersebut. Lahan yang dimaksud termasuk lahan yang terdaftar di Pajak Bumi Bangunan, luran Pembangunan Daerah, lahan bengkok, lahan serobotan, lahan rawa yang ditanami padi dan lahan bekas tanaman tahunan yang telah dijadikan sawah, baik yang ditanami padi, palawija atau tanaman semusim lainnya.
2. **Tegal/Kebun** adalah lahan pertanian bukan sawah (lahan kering) yang ditanami tanaman semusim atau tahunan dan terpisah dengan halaman sekitar rumah serta penggunaannya tidak berpindah pindah.
3. **Ladang/Huma** adalah lahan pertanian bukan sawah (lahan kering) yang biasanya ditanami tanaman semusim dan penggunaannya hanya semusim atau dua musim, kemudian akan ditinggalkan bila sudah tidak subur lagi (berpindah-pindah). Kemungkinan lahan ini beberapa tahun kemudian akan dikerjakan kembali jika sudah subur.

TECHNICAL NOTES

1. **Wetland** is agricultural land that separated by small dykes to resist water, where the main crop is usually wetland paddy without considering where it is got from or the status of the land. It includes the land that is registered at land income tax office, regional development contribution, 'bengkok' land, illegal ownership, swamps for rice cultivation, and annual crop land mark that has been used as rice field, which are both planted with paddy, secondary crops or the other seasonal crops.
2. **Dry field/Garden** is an dryland (unirrigated land) which is planted with seasonal or annual crops and separately from the yard around the house without shifting
3. **Unirrigated agricultural field /Shifting cultivation land** is dryland (unirrigated land) that usually is cultivated for seasonal crops and utilized only for one or two seasons, then it will be left when it is not fertile (shifting). Maybe, this land will be used again in a few years if it has been fertile.

4. **Lahan yang sementara tidak diusahakan** adalah lahan yang biasanya diusahakan tetapi untuk sementara (lebih dari 1 (satu) tahun tetapi kurang dari atau sama dengan 2 (dua) tahun) tidak diusahakan, termasuk lahan sawah yang tidak diusahakan selama lebih dari 2 (dua) tahun.
 5. **Data pokok tanaman pangan yang dikumpulkan** adalah luas panen dan produktivitas (hasil per hektar). Produksi tanaman pangan merupakan hasil perkalian antara luas panen dengan produktivitas. Pengumpulan data luas panen dilakukan setiap bulan dengan pendekatan area kecamatan di seluruh wilayah Indonesia. Pengumpulan data produktivitas dilakukan melalui pengukuran langsung pada plot ubinan berukuran $2\frac{1}{2}$ m x $2\frac{1}{2}$ m. Pengumpulan data produktivitas dilakukan setiap subround (empat bulanan) pada waktu panen petani.
 6. **Tanaman sayuran dan buah-buahan semusim**
 - a. **Tanaman sayuran semusim** adalah tanaman sumber vitamin, garam mineral dan lain-lain yang dikonsumsi dari bagian tanaman yang berupa daun, bunga, buah, dan umbinya, yang berumur kurang dari satu tahun.
 - b. **Tanaman buah-buahan semusim** adalah tanaman sumber vitamin, garam
4. **Temporarily unused land** is land that is regularly used but temporarily (more than a year but less or equal than two years) is unused, it includes wetland that is not cultivated more than two years.
 5. **The main food crops data collected** consists of harvested area and productivity (yield per hectare). Food crops production is generated by harvested area multiplied by productivity. The harvested area data is collected every month using sub district area approach in all sub district in Indonesia. The productivity data collection is conducted by a direct measurement in $2\frac{1}{2}$ m x $2\frac{1}{2}$ m crop cutting plot. The productivity measurement is conducted in every subround (four monthly) at the time when farmers are harvesting their crops.
 6. **Seasonal vegetable and fruit plants**
 - a. **Seasonal vegetable plants** are plants which are the sources of vitamin, mineral salt, etc, consumed from the part of the plant in the form of leaf, flower, fruit, and root with the age of less than one year.
 - b. **Seasonal fruit plants** are plants which are the sources of vitamin, mineral salt, etc,

mineral, dan lain-lain yang dikonsumsi dari bagian tanaman yang berupa buah, berumur kurang dari satu tahun, tidak berbentuk pohon/rumpun tetapi menjalar dan berbatang lunak.

consumed from the part of the plant in the form of fruits. These plants are creeps with the age of less than one year.

7. **Tanaman buah-buahan dan sayuran tahunan**

- a. **Tanaman buah-buahan tahunan** adalah tanaman sumber vitamin, garam mineral, dan lain-lain yang dikonsumsi dari bagian tanaman yang berupa buah dan merupakan tanaman tahunan.
- b. **Tanaman sayuran tahunan** adalah tanaman sumber vitamin, garam mineral, dan lain-lain yang dikonsumsi dari bagian tanaman yang berupa daun dan atau buah yang berumur lebih dari satu tahun.

7. **Annual fruit and vegetable plants**

- a. **Annual fruit plants** are plants which are the sources of vitamin, contained mineral salt, etc, consumed from the part of plant in the form of fruit and more than one year of age.
- b. **Annual vegetable plants** are plants which are the sources of vitamin, contained mineral salt, etc, consumed from the part of the plant in the form of vegetable and more than one year of age.

8. **Tanaman biofarmaka** adalah tanaman yang bermanfaat untuk obat-obatan, kosmetik, dan kesehatan yang dikonsumsi atau digunakan dari bagian-bagian tanaman seperti daun, batang, buah, umbi (rimpang) ataupun akar.

8. **Medicinal plants** are plants which are useful for medicine. It is consumed from part of the plant such as leaf, flower, fruit, tuber, and root.

9. **Tanaman hias** adalah tanaman yang mempunyai nilai keindahan baik bentuk, warna daun, tajuk maupun bunganya, sering digunakan untuk penghias pekarangan dan lain sebagainya.

9. **Ornamental plants** are plants which have a beauty value, either in shape, colour of leaf or crown of flower, and they are often used as a yard decorator.

10. **Luas panen tanaman hortikultura** adalah luas tanaman sayuran, buah-buahan, biofarmaka, dan tanaman hias yang diambil hasilnya/dipanen pada periode pelaporan.
11. **Luas panen untuk tanaman sayuran** adalah luas tanaman yang dipanen sekaligus/habis/dibongkar dan luas tanaman yang dipanen berkali-kali (lebih dari satu kali)/belum habis.
- Tanaman yang dipanen sekaligus/ habis/ dibongkar** adalah tanaman yang sehabis panen langsung dibongkar/dicabut, terdiri dari bawang merah, bawang putih, bawang daun, kentang, kol/kubis, kembang kol, petsai/sawi, wortel, lobak, dan kacang merah.
 - Tanaman yang dipanen berkali-kali (lebih dari satu kali)/belum habis** adalah tanaman yang pemanenannya lebih dari satu kali dan biasanya dibongkar apabila panen terakhir sudah tidak memadai lagi, terdiri dari: kacang panjang, cabe besar, cabe rawit, jamur, tomat, terung, buncis, ketimun, labu siam, kangkung, bayam, melon, semangka, dan blewah.
10. **Harvested area of horticulture** is area which vegetable, fruit, medicinal and ornamental plant of crop harvested during the period of report.
11. **Harvested area of vegetables** is area of entirely plant harvested/demolished and plant harvested several times/undemolished.
- Entirely plants harvested/demolished** are plants usually harvested once and demolished to be substituted by other plants, consisting of: shallots, garlic, leeks, potato, cabbage, cauli flower, mustard green, carrots, chinese radish, and red kidney beans.
 - Plants harvested several times/ undemolished** are plants usually harvested more than once and demolished in the case that the last harvest was economically not profitable. They consist of : yard long beans, chili, small chili, mushroom, tomatoes, egg plant, frech beans, cucumber, pumpkin/chajota, swamp cabbage, spinach, melon, watermelon, and blewah.

12. **Produksi hortikultura** adalah hasil menurut bentuk produk dari setiap tanaman sayuran, buah-buahan, biofarmaka dan tanaman hias yang diambil berdasarkan luas yang dipanen/tanaman yang menghasilkan pada bulan/triwulan laporan.
13. **Bentuk produksi perkebunan** adalah; karet kering (karet), daun kering (teh dan tembakau), biji kering (kopi dan coklat), kulit kering (kayu manis dan kina), serat kering (rami), bunga kering (cengkeh), refined sugar (tebu dari perkebunan besar), gula mangkok (tebu dari perkebunan rakyat), ekivalen kopra (kopra), biji dan bunga (pala) serta minyak daun (sereh).
14. Data statistik perkebunan Kabupaten Mamasa sebagian besar bersumber dari Dinas Pertanian Kabupaten Mamasa.
15. Data populasi ternak dan unggas Kabupaten Mamasa bersumber dari Dinas Pertanian Kabupaten Mamasa.
16. Statistik perikanan dibedakan atas data Perikanan Tangkap dan Perikanan Budidaya. Perikanan Tangkap diklasifikasikan atas penangkapan ikan di laut dan penangkapan ikan di perairan umum. Perikanan Budidaya diklasifikasikan atas jenis budidaya yaitu budidaya laut, tambak, kolam, karamba, jaring apung, dan sawah.
12. **Horticulture production** is the standard production quantity form of vegetable, fruit, medicinal and ornamental plant based on harvested area/the number of production plants reported monthly/quarterly.
13. **Production of estates crops** are follows: dry rubber (rubber); dry leaves (tea and tobacco); dry beans (coffee and cocoa); dry bark (cassia vera and cinchona); dry fibre (rosella); dry flowers/buds (cloves); refined sugar (sugar cane from estate); cup sugar (sugar cane from smallholders); copra (copra); seeds and buds (nutmeg); and leaf oil (citronella).
14. Most of Plantation Statistics of Mamasa Regency are from Agriculture Office of Mamasa Regency.
15. Data of domestic livestock and poultry population of Mamasa Regency are obtain from Agriculture Office of Mamasa Regency.
16. Fishery statistics are categorized into capture fisheries and aquaculture. Capture fisheries are further classified into marine capture fisheries and inland open water capture fisheries. Aquaculture are further classified into several types of culture: marine culture, brackish water pond, fresh water pond, cage, floating net, and fish breeding in paddy fields.

17. **Rumah Tangga Perikanan Budidaya** adalah rumah tangga yang melakukan kegiatan budidaya ikan/binatang air lainnya/tanaman air dengan tujuan sebagian/seluruh hasilnya untuk dijual.
18. **Luas area budidaya ikan** merupakan luas kotor yaitu tidak hanya luas permukaan air yang digunakan untuk pemeliharaan saja, tetapi termasuk juga luas tanah/galengan/tanggul dan lain-lain.
19. Data statistik perikanan Kabupaten Mamasa merupakan data sekunder yang bersumber dari Dinas Pertanian Kabupaten Mamasa.
17. **An aquaculture fishery household** is a household conducting activities in culturing fishes/other aquatic animals/aquatic plants, for which the products are wholly or partly to be sold. different types of parameters.
18. **The area of fish cultivation** is a gross area which is not only the surface area of water used for cultivatin, but also includes the area of land / galengan / dikes and others.
19. *Fishery Statistics of Mamasa Regency are secondary data obtained from Agriculture Office of Mamasa Regency.*

ULASAN**DESCRIPTION****Peternakan**

Di Kabupaten Mamasa pada tahun 2021, tercatat lima jenis ternak yaitu, sapi, kerbau, kuda, kambing dan babi, dengan populasi ternak terbanyak adalah babi yaitu sebesar 106.781 ekor. Populasi unggas kabupaten Mamasa yakni sebesar 198.062 ekor.

Livestock

Mamasa Regency in 2021, there were five types of livestock are, cow, buffalo, horses, goats and pigs, with the largest livestock population is 106.781 pigs. The poultry populations of Mamasa Regency is 198.062.

Perikanan

Di Kabupaten Mamasa pada tahun 2021, sebanyak 10.700 rumah tangga perikanan yang membudidayakan ikan. Dimana luas lahan terluas berasal dari pembudidayaan di sawah.

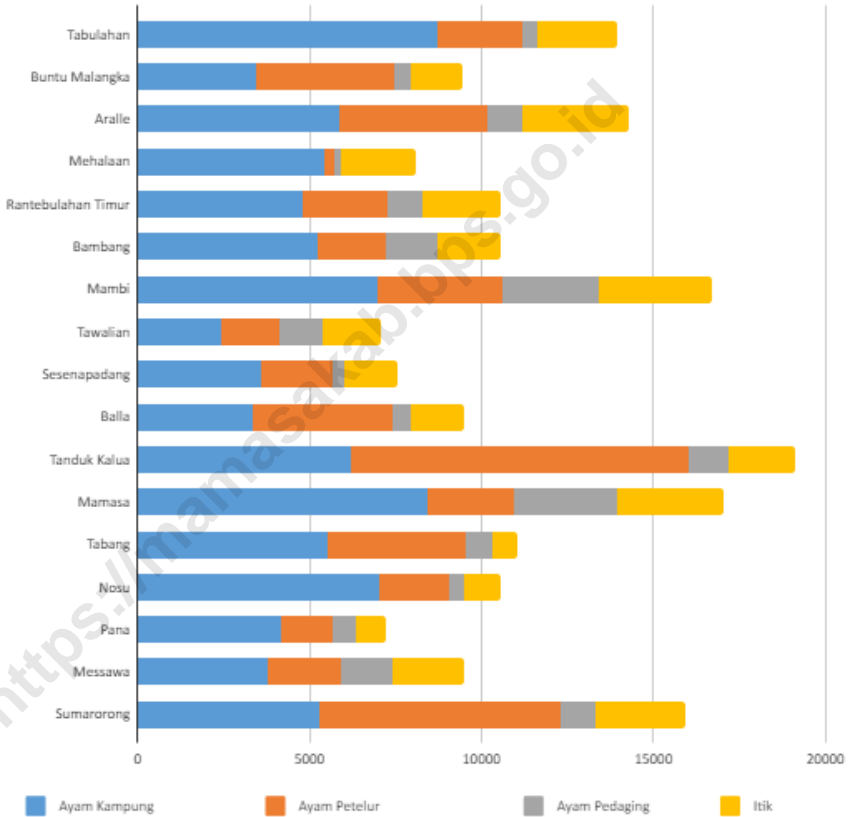
Fishery

In Mamasa Regency at 2021, there is 10.700 fishery household. The biggest produce from field fish cultivation.

<https://mamasakab.bps.go.id>

Gambar 5.1
Figures

Populasi Unggas Menurut Kecamatan dan Jenis Unggas di Kabupaten Mamasa, 2021
Poultry Population by Subdistrict and Type of Poultry in Mamasa Regency, 2021



Sumber/Source : Dinas Pertanian Kabupaten Mamasa / Agriculture Office of Mamasa Regency

**5.1 TANAMAN PANGAN
FOOD CROPS**

Tabel 5.1.1 Luas Panen, Produksi Padi, Produksi Beras, dan Konsumsi Beras di Kabupaten Mamasa tahun 2019 - 2021
Harvested Area, Paddy Production, Rice Production, and Rice Consumption in Mamasa Regency 2019 - 2021

Tahun Year	2019	2020	2021
(1)	(2)	(3)	(4)
Luas Panen (ha) <i>Harvested Area (ha)</i>	14 029	13 185	12 346
Produksi Padi (ton) <i>Paddy Productivity (ton)</i>	56 171,43	55 802	52 731
Produksi Beras (ton) <i>Rice Production (ton)</i>	32 094,50	31 884	30 129

Sumber/Source: BPS Kabupaten Mamasa, Survei KSA / BPS-Statistics Indonesia, KSA Survey

5.2 HORTIKULTURA HORTICULTURE

Tabel 5.2.1 Luas Panen Tanaman Sayuran Menurut Kecamatan dan Jenis Tanaman di Kabupaten Mamasa, 2020 dan 2021
Harvested Area of Vegetables by Subdistrict and Kind of Plant in Mamasa Regency, 2020 and 2021

Kecamatan Subdistrict	Bawang Merah/ Shallot (ha/ha)		Cabai Besar Chili/Big chili (ha/ha)		Cabai Rawit Chili/Cayenne Pepper (ha/ha)	
	2020	2021	2020	2021	2020	2021
(1)	(2)	(3)	(4)	(5)	(6)	(7)
Sumarorong	-	1	-	-	1	-
Messawa	-	-	-	-	-	-
Pana	-	-	-	-	-	-
Nosu	-	-	-	-	-	-
Tabang	4	2	-	-	-	-
Mamasa	3	9	-	-	20	5
Tanduk Kalua	-	1	2	-	3	3
Balla	-	-	-	-	-	-
Sesenapadang	15	22	-	-	10	17
Tawalian	-	-	-	-	3	2
Mambi	-	-	-	-	-	-
Bambang	-	-	-	-	1	2
Rantebulahan Timur	-	1	-	-	-	4
Mehalaan	-	-	-	-	-	1
Aralle	-	-	-	-	-	-
Buntu Malangka	1	10	-	-	5	-
Tabulahan	-	-	-	-	1	2
MAMASA	23	46	2	0	44	36

Lanjutan Tabel/*Continued Table 5.2.1*

Kecamatan Subdistrict	Kentang Potato (ha/ha)		Kubis Cabbage (ha/ha)		Tomat Tomato (ha/ha)	
	2020	2021	2020	2021	2020	2021
(1)	(8)	(9)	(10)	(11)	(12)	(13)
Sumarorong	3	-	-	-	1	1
Messawa	-	-	-	-	-	-
Pana	-	-	-	-	-	-
Nosu	6	3	-	1	-	-
Tabang	-	-	-	-	-	1
Mamasa	4	-	-	-	1	-
Tanduk Kalua	-	-	-	-	10	5
Balla	-	-	-	-	1	3
Sesenapadang	7	9	2	-	9	19
Tawalian	-	-	-	-	-	2
Mambi	-	-	-	-	9	6
Bambang	-	-	-	-	-	2
Rantebulahan Timur	-	-	-	-	4	4
Mehalaan	-	-	-	-	1	1
Aralle	-	-	-	-	-	-
Buntu Malangka	4	-	-	1	14	9
Tabulahan	-	-	-	-	2	2
MAMASA	24	12	2	2	52	55

Lanjutan Tabel/*Continued Table 5.2.1*

Kecamatan Subdistrict	Bawang Putih Garlic (ha/ha)		Petsai/Sawi Chinese Cabbage/ mustard green (ha/ha)		Kangkung Water Spinach (ha/ha)	
	2020	2021	2020	2021	2020	2021
(1)	(14)	(15)	(16)	(17)	(18)	(19)
Sumarorong	-	-	6	8	4	4
Messawa	-	-	-	1	-	3
Pana	-	-	-	-	-	-
Nosu	-	-	2	2	1	-
Tabang	1	-	-	-	2	-
Mamasa	10	-	17	20	14	13
Tanduk Kalua	-	-	10	20	-	-
Balla	-	-	7	8	5	2
Sesenapadang	20	11	21	42	15	27
Tawalian	8	-	7	16	7	7
Mambi	-	-	11	14	-	-
Bambang	-	-	6	7	3	4
Rantebulahan Timur	-	-	9	5	7	4
Mehalaan	-	-	2	7	1	1
Aralle	-	-	-	-	-	-
Buntu Malangka	-	-	23	23	14	2
Tabulahan	-	-	-	-	2	5
MAMASA	39	11	121	173	75	72

Sumber/*Source*: BPS, Statistik Pertanian Hortikultura SPH/*BPS-Statistics Indonesia, Agricultural Statistic for Horticulture SPH*

Tabel
Table 5.2.2

Produksi Tanaman Sayuran Menurut Kecamatan dan Jenis Tanaman di Kabupaten Mamasa, 2019 dan 2020
Production of Vegetables by Subdistrict and Kind of Plant in Mamasa Regency, 2019 dan 2020

Kecamatan Subdistrict	Bawang Merah/ Shallot (kw/qui)		Cabai Besar Chili/Big chili (kw/qui)		Cabai Rawit Chili/Cayenne Pepper (kw/qui)	
	2020	2021	2020	2021	2020	2021
(1)	(2)	(3)	(4)	(5)	(6)	(7)
Sumarorong	-	50	-	-	10	-
Messawa	-	-	-	-	-	-
Pana	-	-	-	-	-	-
Nosu	-	-	-	-	-	-
Tabang	120	80	-	-	-	-
Mamasa	60	500	-	-	159	40
Tanduk Kalua	-	40	20	-	24	24
Balla	-	-	-	-	-	-
Sesenapadang	390	1 200	-	-	151	196
Tawalian	-	-	-	-	22	16
Mambi	-	-	-	-	-	-
Bambang	-	-	-	-	8	16
Rantebulahan Timur	-	30	-	-	-	32
Mehalaan	-	-	-	-	-	8
Aralle	-	-	-	-	-	-
Buntu Malangka	20	440	-	-	30	-
Tabulahan	-	-	-	-	12	16
MAMASA	590	2 340	20	-	416	348

Lanjutan Tabel/Continued Table 5.2.2

Kecamatan Subdistrict	Kentang Potato (kw/qui)		Kubis Cabbage (kw/qui)		Tomat Tomato (kw/qui)	
	2020	2021	2020	2021	2020	2021
(1)	(8)	(9)	(10)	(11)	(12)	(13)
Sumarorong	300	-	-	-	5	14
Messawa	-	-	-	-	-	-
Pana	-	-	-	-	-	-
Nosu	880	263	-	10	-	-
Tabang	-	-	-	-	-	13
Mamasa	400	-	-	-	14	-
Tanduk Kalua	-	-	-	-	125	60
Balla	-	-	-	-	15	45
Sesenapadang	700	750	15	-	359	228
Tawalian	-	-	-	-	-	28
Mambi	-	-	-	-	75	71
Bambang	-	-	-	-	-	29
Rantebulahan Timur	-	-	-	-	64	62
Mehalaan	-	-	-	-	7	14
Aralle	-	-	-	-	-	-
Buntu Malangka	300	-	-	10	130	117
Tabulahan	-	-	-	-	30	30
MAMASA	2 580	1 013	15	20	824	711

Lanjutan Tabel/Continued Table 5.2.2

Kecamatan Subdistrict	Bawang Putih Garlic (kw/qui)		Petsai/Sawi Chinese Cabbage/ mustard green (kw/qui)		Kangkung Water Spinach (kw/qui)	
	2020	2021	2020	2021	2020	2021
(1)	(14)	(15)	(16)	(17)	(18)	(19)
Sumarorong	-	-	51	130	54	58
Messawa	-	-	-	10	-	39
Pana	-	-	-	-	-	-
Nosu	-	-	20	22	16	-
Tabang	142	-	-	-	26	-
Mamasa	300	-	181	209	234	267
Tanduk Kalua	-	-	100	172	-	-
Balla	-	-	70	80	70	25
Sesenapadang	620	360	202	400	241	395
Tawalian	330	-	71	160	97	107
Mambi	-	-	92	140	-	-
Bambang	-	-	62	70	48	57
Rantebulahan Timur	-	-	90	50	114	58
Mehalaan	-	-	20	70	16	14
Aralle	-	-	-	-	-	-
Buntu Malangka	-	-	230	252	218	16
Tabulahan	-	-	-	-	33	85
MAMASA	1 392	360	1 189	1 765	1 167	1 121

Sumber/Source: BPS, Statistik Pertanian Hortikultura SPH/BPS-Statistics Indonesia, Agricultural Statistic for Horticulture SPH

Tabel
Table 5.2.3

**Luas Panen Tanaman Sayuran dan Buah–Buahan
Semusim Menurut Jenis Tanaman di Kabupaten Mamasa
, 2019–2021**
*Harvested Area of Seasonal Vegetables and Fruits by Kind
of Plant in Mamasa Regency, 2019–2021*

Jenis Tanaman <i>Kind of Plants</i>	Satuan <i>Unit</i>	2019	2020	2021
(1)		(2)	(3)	(4)
Sayuran/ Vegetables				
Bawang Daun/ <i>Scallion</i>	ha/ha	10	41	33
Bawang Merah/ <i>Shallot</i>	ha/ha	3	23	46
Bawang Putih/ <i>Garlic</i>	ha/ha	-	39	11
Bayam/ <i>Spinach</i>	ha/ha	47	70	95
Buncis/ <i>Green Bean</i>	ha/ha	12	29	41
Cabai Besar/ <i>Chili (Capsicum Annum)</i>	ha/ha	1	2	-
Cabai Rawit/ <i>Chili (Capsicum Frutescens)</i>	ha/ha	21	44	36
Jamur/ <i>Mushroom</i>	m ² /m ²	-	-	-
Kacang Merah/ <i>Red Bean</i>	ha/ha	4	29	-
Kacang Panjang/ <i>Yarldlong Bean</i>	ha/ha	17	46	55
Kangkung/ <i>Kangkong</i>	ha/ha	28	75	72
Kembang Kol/ <i>Cauliflower</i>	ha/ha	-	-	-
Kentang/ <i>Potato</i>	ha/ha	30	24	12
Ketimun/ <i>Cucumber</i>	ha/ha	-	1	-
Kubis/ <i>Cabbage</i>	ha/ha	-	2	2

Lanjutan Tabel/Continued Table 5.2.3

Jenis Tanaman Kind of Plants	Satuan Unit	2019	2020	2021
(1)		(2)	(3)	(4)
Labu Siam/ <i>Chayote</i>	ha/ha	-	1	-
Lobak/ <i>Radish</i>	ha/ha	-	-	-
Paprika/ <i>Bell Pepper</i>	ha/ha	-	-	-
Petsai/ <i>Chinese Cabbage</i>	ha/ha	48	121	173
Terung/ <i>Eggplant</i>	ha/ha	9	7	5
Tomat/ <i>Tomato</i>	ha/ha	29	52	55
Wortel/ <i>Carrot</i>	ha/ha	-	4	3
Buah–buahan/ Fruits				
Blewah/ <i>Cantaloupe</i>	ha/ha	-	-	-
Melon/ <i>Melon</i>	ha/ha	-	-	-
Semangka/ <i>Watermelon</i>	ha/ha	-	-	-
Stroberi/ <i>Strawberry</i>	ha/ha	-	-	-

Sumber/Source: BPS, Statistik Pertanian Hortikultura SPH/BPS-Statistics Indonesia, *Agricultural Statistic for Horticulture SPH*

Tabel
Table 5.2.4

**Produksi Tanaman Sayuran dan Buah–Buahan
Semusim Menurut Jenis Tanaman di Kabupaten
Mamasa, 2019–2021**
*Production of Seasonal Vegetables and Fruits by Kind of
Plant in Mamasa Regency, 2019–2021*

Jenis Tanaman <i>Kind of Plants</i>	Satuan <i>Unit</i>	2019	2020	2021
(1)		(2)	(3)	(4)
Sayuran/ Vegetables				
Bawang Daun/ <i>Wlech Onion</i>	kw/qui	112	690	312
Bawang Merah/ <i>Shallot</i>	kw/qui	64	590	2 340
Bawang Putih/ <i>Garlic</i>	kw/qui	-	1 392	360
Bayam/ <i>Spinach</i>	kw/qui	348	423	609
Buncis/ <i>Green Bean</i>	kw/qui	144	271	391
Cabai Besar/ <i>Chili (Capsicum Annum)</i>	kw/qui	100	20	-
Cabai Rawit/ <i>Chili (Capsicum Frutescens)</i>	kw/qui	237	416	348
Jamur/ <i>Mushroom</i>	kg/kg	-	-	-
Kacang Merah/ <i>Red Bean</i>	kw/qui	50	375	-
Kacang Panjang/ <i>Yarldlong Bean</i>	kw/qui	373	730	879
Kangkung/ <i>Kangkong</i>	kw/qui	592	1 167	1 121
Kembang Kol/ <i>Cauliflower</i>	kw/qui	-	-	-
Kentang/ <i>Potato</i>	kw/qui	2 888	2 580	1 013
Ketimun/ <i>Cucumber</i>	kw/qui	-	10	-
Kubis/ <i>Cabbage</i>	kw/qui	-	15	20

Lanjutan Tabel/Continued Table 5.2.4

Jenis Tanaman <i>Kind of Plants</i>	Satuan <i>Unit</i>	2019	2020	2021
(1)		(2)	(3)	(4)
Labu Siam/ <i>Chayote</i>	kw/qui	-	16	-
Lobak/ <i>Radish</i>	kw/qui	-	-	-
Paprika/ <i>Bell Pepper</i>	kw/qui	-	-	-
Petsai/ <i>Chinese Cabbage</i>	kw/qui	568	1 189	1 765
Terung/ <i>Eggplant</i>	kw/qui	454	109	40
Tomat/ <i>Tomato</i>	kw/qui	854	824	711
Wortel/ <i>Carrot</i>	kw/qui	-	40	80
Buah–buahan/ <i>Fruits</i>				
Blewah/ <i>Cantaloupe</i>	kw/qui	-	-	-
Melon/ <i>Melon</i>	kw/qui	-	-	-
Semangka/ <i>Watermelon</i>	kw/qui	-	-	-
Stroberi/ <i>Strawberry</i>	kw/qui	-	-	-

Sumber/Source: BPS, Statistik Pertanian Hortikultura SPH/BPS-Statistics Indonesia, *Agricultural Statistic for Horticulture SPH*

Tabel
Table 5.2.5

Luas Panen Tanaman Biofarmaka Menurut Kecamatan dan Jenis Tanaman di Kabupaten Mamasa, 2020 dan 2021
Harvested Area of Medicinal Plants by Subdistrict and Kind of Plant in Mamasa Regency, 2020 and 2021

Kecamatan Subdistrict	Jahe Ginger (m ² /m ²)		Laos/Lengkuas Galanga (m ² /m ²)	
	2020	2021	2020	2021
(1)	(2)	(3)	(4)	(5)
Sumarorong	-	-	-	-
Messawa	-	-	-	-
Pana	-	-	-	-
Nosu	-	-	-	-
Tabang	200	-	150	-
Mamasa	-	-	-	-
Tanduk Kalua	-	-	-	-
Balla	-	-	-	-
Sesenapadang	-	-	-	-
Tawalian	-	-	-	-
Mambi	-	-	-	-
Bambang	1	-	1	-
Rantebulahan Timur	5	8	3	5
Mehalaan	-	-	-	-
Aralle	-	-	-	-
Buntu Malangka	-	550	-	-
Tabulahan	-	-	-	-
MAMASA	206	558	154	5

Lanjutan Tabel/Continued Table 5.2.5

Kecamatan Subdistrict	Kunyit Turmeric (m ² /m ²)		Kencur East Indian Galangal (m ² /m ²)	
	2020	2021	2020	2021
(1)	(2)	(3)	(4)	(5)
Sumarorong	-	-	-	-
Messawa	-	-	-	-
Pana	-	-	-	-
Nosu	-	-	-	-
Tabang	-	-	-	-
Mamasa	-	-	-	-
Tanduk Kalua	-	-	-	-
Balla	-	-	-	-
Sesenapadang	-	-	-	-
Tawalian	-	-	-	-
Mambi	-	-	-	-
Bambang	1	2	-	-
Rantebulahan Timur	3	10	-	-
Mehalaan	-	-	-	-
Aralle	-	-	-	-
Buntu Malangka	-	250	-	-
Tabulahan	-	-	-	-
MAMASA	4	262	0	0

Sumber/Source: BPS, Statistik Pertanian Hortikultura SPH/BPS-Statistics Indonesia, Agricultural Statistic for Horticulture SPH

Tabel
Table 5.2.6**Produksi Tanaman Biofarmaka Menurut Kecamatan dan Jenis Tanaman di Kabupaten Mamasa, 2020 and 2021**
Production of Medicinal Plants by Subdistrict and Kind of Plant in Mamasa Regency, 2020 and 2021

Kecamatan Subdistrict	Jahe Ginger (kg/kg)		Laos/Lengkuas Galanga (kg/kg)	
	2020	2021	2020	2021
(1)	(2)	(3)	(4)	(5)
Sumarorong	-	-	-	-
Messawa	-	-	-	-
Pana	-	-	-	-
Nosu	-	-	-	-
Tabang	50	-	55	-
Mamasa	-	-	-	-
Tanduk Kalua	-	-	-	-
Balla	-	-	-	-
Sesenapadang	-	-	-	-
Tawalian	-	-	-	-
Mambi	-	-	-	-
Bambang	10	-	3	-
Rantebulahan Timur	6	5	5	7
Mehalaan	-	-	-	-
Aralle	-	-	-	-
Buntu Malangka	-	360	-	-
Tabulahan	-	-	-	-
MAMASA	66	365	63	7

Lanjutan Tabel/Continued Table 5.2.6

Kecamatan Subdistrict	Kunyit Turmeric (kg/kg)		Kencur East Indian Galangal (kg/kg)	
	2020	2021	2020	2021
(1)	(2)	(3)	(4)	(5)
Sumarorong	-	-	-	-
Messawa	-	-	-	-
Pana	-	-	-	-
Nosu	-	-	-	-
Tabang	-	-	-	-
Mamasa	-	-	-	-
Tanduk Kalua	-	-	-	-
Balla	-	-	-	-
Sesenapadang	-	-	-	-
Tawalian	-	-	-	-
Mambi	-	-	-	-
Bambang	5	1	-	-
Rantebulahan Timur	6	10	-	-
Mehalaan	-	-	-	-
Aralle	-	-	-	-
Buntu Malangka	-	290	-	-
Tabulahan	-	-	-	-
MAMASA	11	301	0	0

Sumber/Source: BPS, Statistik Pertanian Hortikultura SPH/BPS-Statistics Indonesia, Agricultural Statistic for Horticulture SPH

Tabel
Table 5.2.7

**Luas Panen Tanaman Biofarmaka Menurut Jenis Tanaman
di Kabupaten Mamasa , 2019–2021**
*Harvested Area of Medicinal Plants by Kind of Plant in
Mamasa Regency , 2019–2021*

Jenis Tanaman <i>Kind of Plants</i>	Satuan <i>Unit</i>	2019	2020	2021
(1)		(2)	(3)	(4)
Dlingo/Dringo/ <i>Sweet Root/Calamus</i>	m ² /m ²	-	-	-
Jahe/ <i>Ginger</i>	m ² /m ²	4	206	558
Kapulaga/ <i>Java Cardamon</i>	m ² /m ²	-	-	-
Keji Beling/Kecibeling/ <i>Strobilanthes crispa</i>	m ² /m ²	-	-	-
Kencur/ <i>East Indian Galangal</i>	m ² /m ²	-	-	-
Kunyit/ <i>Turmeric</i>	m ² /m ²	2	4	262
Laos/Lengkuas/ <i>Galanga</i>	m ² /m ²	4	154	5
Lempuyang/ <i>Zingiber Aromaticum</i>	m ² /m ²	-	-	-
Lidah Buaya/ <i>Oliviera</i>	m ² /m ²	-	-	-
Mahkota Dewa/ <i>God's Crown</i>	pohon/tree	-	-	-
Mengkudu/Pace/ <i>Indian Mulberry</i>	pohon/tree	-	-	-
Sambiloto/ <i>King of Bitter</i>	m ² /m ²	-	-	-
Temuireng/ <i>Black Turmeric</i>	m ² /m ²	-	-	-
Temukunci/ <i>Chinese Keys</i>	m ² /m ²	-	-	-
Temulawak/ <i>Java Turmeric</i>	m ² /m ²	-	-	-

Sumber/Source: BPS, Statistik Pertanian Hortikultura SPH/BPS-Statistics Indonesia, *Agricultural Statistic for Horticulture SPH*

Tabel 5.2.8 **Produksi Tanaman Biofarmaka Menurut Jenis Tanaman di Kabupaten Mamasa, 2019–2021**
Production of Medicinal Plants by Kind of Plant in Mamasa Regency, 2019–2021

Jenis Tanaman <i>Kind of Plants</i>	Satuan <i>Unit</i>	2019	2020	2021
(1)		(2)	(3)	(4)
Dlingo/Dringo/ <i>Sweet Root/Calamus</i>	kg/kg	-	-	-
Jahe/ <i>Ginger</i>	kg/kg	3	66	365
Kapulaga/ <i>Java Cardamon</i>	kg/kg	-	-	-
Keji Beling/Kecibeling/ <i>Strobilanthes crisper</i>	kg/kg	-	-	-
Kencur/ <i>East Indian Galangal</i>	kg/kg	-	-	-
Kunyit/ <i>Turmeric</i>	kg/kg	3	11	301
Laos/Lengkuas/ <i>Galanga</i>	kg/kg	5	63	7
Lempuyang/ <i>Zingiber Aromaticum</i>	kg/kg	-	-	-
Lidah Buaya/ <i>Oliviera</i>	kg/kg	-	-	-
Mahkota Dewa/ <i>God's Crown</i>	kg/kg	-	-	-
Mengkudu/Pace/ <i>Indian Mulberry</i>	kg/kg	-	-	-
Sambiloto/ <i>King of Bitter</i>	kg/kg	-	-	-
Temuireng/ <i>Black Turmeric</i>	kg/kg	-	-	-
Temukunci/ <i>Chinese Keys</i>	kg/kg	-	-	-
Temulawak/ <i>Java Turmeric</i>	kg/kg	-	-	-

Sumber/Source: BPS, Statistik Pertanian Hortikultura SPH/BPS-Statistics Indonesia, *Agricultural Statistic for Horticulture SPH*

Tabel
Table 5.2.9

**Luas Panen Tanaman Hias Menurut Kecamatan dan Jenis
Tanaman di Kabupaten Mamasa, 2020 and 2021**
*Harvested Area of Ornamental Plants by Subdistrict and
Kind of Plant in Mamasa Regency, 2020 and 2021*

Kecamatan Subdistrict	Anggrek Orchid (m ² /m ²)		Krisan Chrysanthemum (m ² /m ²)	
	2020	2021	2020	2021
(1)	(2)	(3)	(4)	(5)
Sumarorong	-	-	-	-
Messawa	-	-	-	-
Pana	-	-	-	-
Nosu	-	-	-	-
Tabang	-	-	-	-
Mamasa	-	-	-	-
Tanduk Kalua	-	-	-	-
Balla	-	-	-	-
Sesenapadang	-	-	-	-
Tawalian	-	-	-	-
Mambi	-	-	-	-
Bambang	-	-	-	-
Rantebulahan Timur	-	-	-	-
Mehalaan	-	-	-	-
Aralle	-	-	-	-
Buntu Malangka	350	290	-	-
Tabulahan	-	-	-	-
MAMASA	350	290	0	0

Lanjutan Tabel/Continued Table 5.2.9

Kecamatan Subdistrict	Mawar Rose (m ² /m ²)		Sedap Malam Tuberose (m ² /m ²)	
	2020	2021	2020	2021
(1)	(2)	(3)	(4)	(5)
Sumarorong	-	-	-	-
Messawa	-	-	-	-
Pana	-	-	-	-
Nosu	-	-	-	-
Tabang	-	-	-	-
Mamasa	-	-	-	-
Tanduk Kalua	-	-	-	-
Balla	-	-	-	-
Sesenapadang	-	-	-	-
Tawalian	-	-	-	-
Mambi	-	-	-	-
Bambang	-	-	-	-
Rantebulahan Timur	-	-	-	-
Mehalaan	-	-	-	-
Aralle	-	-	-	-
Buntu Malangka	-	-	-	-
Tabulahan	-	-	-	-
MAMASA	0	0	0	0

Sumber/Source: BPS, Statistik Pertanian Hortikultura SPH/BPS-Statistics Indonesia, Agricultural Statistic for Horticulture SPH

Tabel
Table 5.2.10**Produksi Tanaman Hias Menurut Kecamatan dan Jenis
Tanaman di Kabupaten Mamasa, 2020 and 2021**
*Production of Ornamental Plants by Subdistrict and Kind of
Plant in Mamasa Regency, 2020 and 2021*

Kecamatan Subdistrict	Anggrek Orchid (tangkai/stalks)		Krisan Chrysantemum (tangkai/stalks)	
	2020	2021	2020	2021
(1)	(2)	(3)	(4)	(5)
Sumarorong	-	-	-	-
Messawa	-	-	-	-
Pana	-	-	-	-
Nosu	-	-	-	-
Tabang	-	-	-	-
Mamasa	-	-	-	-
Tanduk Kalua	-	-	-	-
Balla	-	-	-	-
Sesenapadang	-	-	-	-
Tawalian	-	-	-	-
Mambi	-	-	-	-
Bambang	-	-	-	-
Rantebulahan Timur	-	-	-	-
Mehalaan	-	-	-	-
Aralle	-	-	-	-
Buntu Malangka	370	290	-	-
Tabulahan	-	-	-	-
MAMASA	370	290	0	0

Lanjutan Tabel/Continued Table 5.2.10

Kecamatan Subdistrict	Mawar Rose (tangkai/stalks)		Sedap Malam Tuberose (tangkai/stalks)	
	2020	2021	2020	2021
(1)	(2)	(3)	(4)	(5)
Sumarorong	-	-	-	-
Messawa	-	-	-	-
Pana	-	-	-	-
Nosu	-	-	-	-
Tabang	-	-	-	-
Mamasa	-	-	-	-
Tanduk Kalua	-	-	-	-
Balla	-	-	-	-
Sesenapadang	-	-	-	-
Tawalian	-	-	-	-
Mambi	-	-	-	-
Bambang	-	-	-	-
Rantebulahan Timur	-	-	-	-
Mehalaan	-	-	-	-
Aralle	-	-	-	-
Buntu Malangka	-	-	-	-
Tabulahan	-	-	-	-
MAMASA	0	0	0	0

Sumber/Source: BPS, Statistik Pertanian Hortikultura SPH/BPS-Statistics Indonesia, Agricultural Statistic for Horticulture SPH

Tabel
Table 5.2.11

**Luas Panen Tanaman Hias Menurut Jenis Tanaman di
Kabupaten Mamasa, 2019–2021**
*Harvested Area of Ornamental Plants by Kind of Plant in
Mamasa Regency, 2019–2021*

Jenis Tanaman <i>Kind of Plants</i>	Satuan <i>Unit</i>	2019	2020	2021
(1)		(2)	(3)	(4)
Anggrek/ <i>Orchid</i>	m ² /m ²	-	350	290
Anthurium Bunga/ <i>Flamingo Lily Flower</i>	m ² /m ²	-	-	-
Anthurium Daun/ <i>Anthurium</i>	m ² /m ²	-	-	-
Anyelir/ <i>Carnation</i>	m ² /m ²	-	-	-
Balaceng/ <i>Dieffenbacia</i>	m ² /m ²	-	-	-
Dracaena/ <i>Dracaena</i>	m ² /m ²	-	-	-
Euphorbia/ <i>Euphorbia</i>	m ² /m ²	-	-	-
Gladiol/ <i>Gladiol</i>	m ² /m ²	-	-	-
Hanjuang/ <i>Cordyline</i>	m ² /m ²	-	-	-
Herbras/ <i>Gerbera</i>	m ² /m ²	-	-	-
Kamboja Jepang/ <i>Adenium</i>	m ² /m ²	-	-	-
Keladi Hias/ <i>Caladium</i>	m ² /m ²	-	-	-

Lanjutan Tabel/Continued Table 5.2.11

Jenis Tanaman <i>Kind of Plants</i>	Satuan <i>Unit</i>	2019	2020	2021
(1)		(2)	(3)	(4)
Krisan/ <i>Chrysantemum</i>	m ² /m ²	-	-	-
Mawar/ <i>Rose</i>	m ² /m ²	-	-	-
Melati/ <i>Jasmine</i>	m ² /m ²	-	-	-
Monstera/ <i>Monstera</i>	m ² /m ²	-	-	-
Pakis/ <i>Leather Leaf Fern</i>	m ² /m ²	-	-	-
Palem/ <i>Palm</i>	pohon/tree	-	-	-
Pedang-Pedangan/ <i>Sansevieria</i>	m ² /m ²	-	-	-
Philodendron/ <i>Philodendron</i>	m ² /m ²	-	-	-
Pisang-Pisangan/ <i>Heliconia</i>	m ² /m ²	-	-	-
Sedap Malam/ <i>Tuberose</i>	m ² /m ²	-	-	-
Soka/ <i>Ixora</i>	m ² /m ²	-	-	-
Sri Rejeki/ <i>Aglaonema</i>	m ² /m ²	-	-	-

Sumber/Source: BPS, Statistik Pertanian Hortikultura SPH/BPS-Statistics Indonesia, Agricultural Statistic for Horticulture SPH

Tabel
Table 5.2.12

**Produksi Tanaman Hias Menurut Jenis Tanaman di
Kabupaten Mamasa, 2019–2021**
*Production of Ornamental Plants by Kind of Plant in
Mamasa Regency, 2019–2021*

Jenis Tanaman <i>Kind of Plants</i>	Satuan <i>Unit</i>	2019	2020	2021
(1)		(2)	(3)	(4)
Anggrek/ <i>Orchid</i>	tangkai/ <i>stalks</i>	-	370	290
Anthurium Bunga/ <i>Flamingo Lily Flower</i>	tangkai/ <i>stalks</i>	-	-	-
Anthurium Daun/ <i>Anthurium</i>	pohon/ <i>tree</i>	-	-	-
Anyelir/ <i>Carnation</i>	tangkai/ <i>stalks</i>	-	-	-
Balaceng/ <i>Dieffenbacia</i>	pohon/ <i>tree</i>	-	-	-
Dracaena/ <i>Dracaena</i>	pohon/ <i>tree</i>	-	-	-
Euphorbia/ <i>Euphorbia</i>	pohon/ <i>tree</i>	-	-	-
Gladiol/ <i>Gladiol</i>	tangkai/ <i>stalks</i>	-	-	-
Hanjuang/ <i>Cordyline</i>	pohon/ <i>tree</i>	-	-	-
Herbras/ <i>Gerbera</i>	tangkai/ <i>stalks</i>	-	-	-
Kamboja Jepang/ <i>Adenium</i>	pohon/ <i>tree</i>	-	-	-
Keladi Hias/ <i>Caladium</i>	pohon/ <i>tree</i>	-	-	-

Lanjutan Tabel/Continued Table 5.2.12

Jenis Tanaman <i>Kind of Plants</i>	Satuan <i>Unit</i>	2019	2020	2021
(1)		(2)	(3)	(4)
Krisan/ <i>Chrysantemum</i>	tangkai/ <i>stalks</i>	-	-	-
Mawar/ <i>Rose</i>	tangkai/ <i>stalks</i>	-	-	-
Melati/ <i>Jasmine</i>	kg/ <i>kg</i>	-	-	-
Monstera/ <i>Monstera</i>	pohon/ <i>tree</i>	-	-	-
Pakis/ <i>Leather Leaf Fern</i>	pohon/ <i>tree</i>	-	-	-
Palem/ <i>Palm</i>	pohon/ <i>tree</i>	-	-	-
Pedang-Pedangan/ <i>Sansevieria</i>	rumpun/ <i>clumps</i>	-	-	-
Philodendron/ <i>Philodendron</i>	pohon/ <i>tree</i>	-	-	-
Pisang-Pisangan/ <i>Heliconia</i>	tangkai/ <i>stalks</i>	-	-	-
Sedap Malam/ <i>Tuberose</i>	tangkai/ <i>stalks</i>	-	-	-
Soka/ <i>Ixora</i>	pohon/ <i>tree</i>	-	-	-
Sri Rejeki/ <i>Aglaonema</i>	pohon/ <i>tree</i>	-	-	-

Sumber/Source: BPS, Statistik Pertanian Hortikultura SPH-TH/BPS-Statistics Indonesia, *Agricultural Statistic for Horticulture SPH-TH*

Tabel
Table 5.2.13

**Produksi Buah-buahan Menurut Kecamatan dan Jenis
Tanaman di Kabupaten Mamasa, 2020 and 2021**
*Production of Fruits by Subdistrict and Kind of Plant in
Mamasa Regency, 2020 and 2021*

Kecamatan Subdistrict	Mangga Mango (kw/qui)		Durian Durian (kw/qui)		Jeruk Siam/Keprok Orange/Tangerine (kw/qui)	
	2020	2021	2020	2021	2020	2021
(1)	(2)	(3)	(4)			(5)
Sumarorong	-	-	20	-	-	-
Messawa	-	-	45	-	-	-
Pana	-	-	-	-	-	-
Nosu	-	-	-	-	-	-
Tabang	-	-	-	-	-	-
Mamasa	-	-	-	-	-	-
Tanduk Kalua	-	-	-	-	-	-
Balla	-	-	-	-	-	-
Sesenapadang	-	-	-	-	-	-
Tawalian	-	-	-	-	-	-
Mambi	-	-	-	-	-	-
Bambang	-	-	-	-	-	-
Rantebulahan Timur	-	-	-	-	-	-
Mehalaan	-	-	23	-	-	-
Aralle	-	-	50	-	-	-
Buntu Malangka	-	-	-	90	-	-
Tabulahan	-	-	-	-	-	-
MAMASA	0,00	0,00	138	90	0,00	0,00

Lanjutan Tabel/Continued Table 5.2.13

Kecamatan Subdistrict	Pisang Banana (kw/qui)		Pepaya Papaya (kw/qui)		Salak Salacca (kw/qui)	
	2020	2021	2020	2021	2020	2021
(1)	(2)	(3)	(4)			(5)
Sumarorong	-	-	-	-	20	-
Messawa	185	717	-	-	-	-
Pana	-	-	-	-	-	-
Nosu	-	-	-	-	-	-
Tabang	-	-	-	-	-	-
Mamasa	14	18	-	-	-	-
Tanduk Kalua	117	-	-	-	-	-
Balla	120	-	-	-	-	-
Sesenapadang	-	-	-	-	-	-
Tawalian	145	45	-	-	-	-
Mambi	67	176	-	-	-	-
Bambang	148	450	-	-	-	-
Rantebulahan Timur	110	46	-	-	-	-
Mehalaan	223	44	-	-	-	-
Aralle	1 175	7 160	-	-	-	-
Buntu Malangka	790	940	-	-	-	-
Tabulahan	3 272	300	-	-	-	-
MAMASA	6 365	9 896	0,00	0,00	20	0,00

Lanjutan Tabel/*Continued Table 5.2.13*

Kecamatan Subdistrict	Alpukat Avocado (kw/qui)		Manggis Mangosteen (kw/qui)	
	2020	2021	2020	2021
(1)	(2)	(3)	(4)	
Sumarorong	2 125	135	3 000	-
Messawa	272	250	175	309
Pana	-	-	-	-
Nosu	150	225	-	-
Tabang	-	-	-	-
Mamasa	202	150	-	-
Tanduk Kalua	-	-	-	-
Balla	-	-	-	-
Sesenapadang	-	-	-	-
Tawalian	60	95	-	-
Mambi	60	52	9 165	-
Bambang	12	105	178	2 833
Rantebulahan Timur	-	-	70	-
Mehalaan	-	-	57	50
Aralle	-	-	400	-
Buntu Malangka	102	114	4 410	12 980
Tabulahan	-	-	613	279
MAMASA	2 982	1 126	18 068	16 451

Sumber/*Source*: BPS, Statistik Pertanian Hortikultura SPH-BST/*BPS-Statistics Indonesia, Agricultural Statistic for Horticulture SPH-BST*

Tabel
Table 5.2.14

**Produksi Buah–Buahan dan Sayuran Tahunan Menurut
Jenis Tanaman di Kabupaten Mamasa, 2019–2021**
*Production of Annual Fruits and Vegetables by Kind of Plant
in Mamasa Regency, 2019–2021*

Jenis Tanaman <i>Kind of Plants</i>	Satuan <i>Unit</i>	2019	2020	2021
(1)		(2)	(3)	(4)
Buah–buahan/ Fruits				
Alpukat/ <i>Avocado</i>	kw/ <i>qui</i>	4 180	2 982	1 126
Anggur/ <i>Grape</i>	kw/ <i>qui</i>	-	-	-
Apel/ <i>Apple</i>	kw/ <i>qui</i>	-	-	-
Belimbing/ <i>Star Fruit</i>	kw/ <i>qui</i>	-	-	-
Duku/Langsak/Kokosan/ <i>Duku</i>	kw/ <i>qui</i>	65	-	-
Durian/ <i>Durian</i>	kw/ <i>qui</i>	249	138	90
Jambu Air/ <i>Rose Apple</i>	kw/ <i>qui</i>	-	-	-
Jambu Biji/ <i>Guava</i>	kw/ <i>qui</i>	-	-	-
Jeruk Besar/ <i>Pomelo</i>	kw/ <i>qui</i>	-	-	-
Jeruk Siam/Keprok/ <i>Tangerine/Orange</i>	kw/ <i>qui</i>	-	-	-
Mangga/ <i>Mango</i>	kw/ <i>qui</i>	-	-	-
Manggis/ <i>Mangosteen</i>	kw/ <i>qui</i>	13 667	18 068	16 451
Markisa/ <i>Marquisa</i>	kw/ <i>qui</i>	918	232	-
Nangka/Cempedak/ <i>Jack Fruit</i>	kw/ <i>qui</i>	-	-	-

Lanjutan Tabel/*Continued Table 5.2.14*

Jenis Tanaman <i>Kind of Plants</i>	Satuan <i>Unit</i>	2019	2020	2021
(1)		(2)	(3)	(4)
Nenas/ <i>Pineapple</i>	kw/ <i>qui</i>	770	175	823
Pepaya/ <i>Papaya</i>	kw/ <i>qui</i>	-	-	-
Pisang/ <i>Banana</i>	kw/ <i>qui</i>	4 093	6 365	9 896
Rambutan/ <i>Rambutan</i>	kw/ <i>qui</i>	-	-	-
Salak/ <i>Salacca</i>	kw/ <i>qui</i>	12	20	-
Sawo/Sapodilla/ <i>Star Apple</i>	kw/ <i>qui</i>	-	-	-
Sirsak/ <i>Soursop</i>	kw/ <i>qui</i>	-	-	-
Sukun/ <i>Bread Fruit</i>	kw/ <i>qui</i>	-	-	-
Sayuran/ <i>Vegetables</i>				
Jengkol/ <i>Jengkol</i>	kw/ <i>qui</i>	-	-	-
Melinjo/ <i>Melinjo</i>	kw/ <i>qui</i>	-	-	-
Petai/ <i>Twisted Cluster Bean</i>	kw/ <i>qui</i>	-	-	-

Sumber/*Source*: BPS, Statistik Pertanian Hortikultura SPH-BST/*BPS-Statistics Indonesia, Agricultural Statistic for Horticulture SPH-BST*

**5.3 PERKEBUNAN
ESTATE CROPS**

Tabel 5.3.1 Luas Areal Tanaman Perkebunan Menurut Kecamatan dan Jenis Tanaman di Kabupaten Mamasa (ha), 2020 dan 2021
Planted Area of Estate Crops by Subdistrict and Type of Crops in Mamasa Regency (ha), 2020 dan 2021

Kecamatan Subdistrict	Kelapa Sawit/Oil Palm		Kelapa/Coconut	
	2020	2021*	2020	2021*
(1)	(2)	(3)	(4)	(5)
Sumarorong	-	-	-	-
Messawa	-	-	-	-
Pana	-	-	-	-
Nosu	-	-	-	-
Tabang	-	-	-	-
Mamasa	-	-	-	-
Tanduk Kalua	-	-	-	-
Balla	-	-	-	-
Sesenapadang	-	-	-	-
Tawalian	-	-	-	-
Mambi	-	-	10,00	10,00
Bambang	-	-	-	-
Rantebulahan Timur	-	-	-	-
Mehalaan	-	-	-	-
Aralle	-	-	10,00	10,00
Buntu Malangka	-	-	-	-
Tabulahan	-	-	6,00	6,00
MAMASA	0.00	0.00	26,00	26,00

Lanjutan Tabel/*Continued Table* 5.3.1

Kecamatan Subdistrict	Karet/Rubber		Kopi /Coffee	
	2020	2021*	2020	2021*
(1)	(6)	(7)	(8)	(9)
Sumarorong	-	-	883,00	823,00
Messawa	-	-	1 231,00	1 238,00
Pana	-	-	1 071,00	1 071,00
Nosu	-	-	663,00	656,00
Tabang	-	-	794,00	794,00
Mamasa	-	-	409,25	427,25
Tanduk Kalua	-	-	1 150,00	1 170,00
Balla	-	-	754,00	754,00
Sesenapadang	-	-	535,00	535,00
Tawalian	-	-	390,00	390,00
Mambi	-	-	378,00	378,00
Bambang	-	-	1 065,00	1 065,00
Rantebulahan Timur	-	-	929,00	929,00
Mehalaan	-	-	806,00	806,00
Aralle	-	-	376,00	376,00
Buntu Malangka	-	-	593,00	593,00
Tabulahan	-	-	286,00	276,00
MAMASA	0.00	0.00	12 313,25	12 281,25

Lanjutan Tabel/Continued Table 5.3.1

Kecamatan Subdistrict	Kakao/Cocoa		Tebu/Sugar Cane	
	2020	2021*	2020	2021*
(1)	(10)	(11)	(12)	(13)
Sumarorong	215,00	155,00	-	-
Messawa	427,00	422,00	-	-
Pana	506,00	500,00	-	-
Nosu	-	-	-	-
Tabang	521,00	521,00	-	-
Mamasa	108,00	108,00	-	-
Tanduk Kalua	157,00	112,00	-	-
Balla	70,00	50,00	-	-
Sesenapadang	244,00	244,00	-	-
Tawalian	6,00	-	-	-
Mambi	745,00	745,00	-	-
Bambang	3 660,00	3 660,00	-	-
Rantebulahan Timur	637,00	637,00	-	-
Mehalaan	349,00	309,00	-	-
Aralle	2 720,00	2 674,00	-	-
Buntu Malangka	723,00	723,00	-	-
Tabulahan	3 372,00	3 022,00	-	-
MAMASA	14 460,00	13 882,00	0.00	0.00

Lanjutan Tabel/*Continued Table* 5.3.1

Kecamatan Subdistrict	Teh/Tea		Tembakau/Tobacco	
	2020	2021*	2020	2021*
(1)	(14)	(15)	(16)	(17)
Sumarorong	-	-	-	-
Messawa	-	-	-	-
Pana	-	-	-	-
Nosu	-	-	-	-
Tabang	-	-	-	-
Mamasa	-	-	-	-
Tanduk Kalua	-	-	-	-
Balla	-	-	-	-
Sesenapadang	-	-	-	-
Tawalian	-	-	-	-
Mambi	-	-	-	-
Bambang	-	-	-	-
Rantebulahan Timur	-	-	-	-
Mehalaan	-	-	-	-
Aralle	-	-	-	-
Buntu Malangka	-	-	-	-
Tabulahan	-	-	-	-
MAMASA	0.00	0.00	0.00	0.00

Sumber/*Source*: Dinas Pertanian Kabupaten Mamasa / *Agriculture Office of Mamasa Regency*

Catatan/*Notes*: *Angka Sementara

Tabel
Table 5.3.2

Produksi Perkebunan Menurut Kecamatan dan Jenis Tanaman di Kabupaten Mamasa (ton), 2020 dan 2021
Production of Estate by Subdistrict and Type of Crops in Mamasa Regency (ton), 2020 and 2021

Kecamatan Subdistrict	Kelapa Sawit/Oil Palm		Kelapa/Coconut	
	2020	2021*	2020	2021*
(1)	(2)	(3)	(4)	(5)
Sumarorong	-	-	-	-
Messawa	-	-	-	-
Pana	-	-	-	-
Nosu	-	-	-	-
Tabang	-	-	-	-
Mamasa	-	-	-	-
Tanduk Kalua	-	-	-	-
Balla	-	-	-	-
Sesenapadang	-	-	-	-
Tawalian	-	-	-	-
Mambi	-	-	5,00	5,00
Bambang	-	-	-	-
Rantebulahan Timur	-	-	-	-
Mehalaan	-	-	-	-
Aralle	-	-	2,00	2,00
Buntu Malangka	-	-	-	-
Tabulahan	-	-	2,00	1,50
MAMASA	0,00	0,00	9,00	8,50

Lanjutan Tabel/Continued Table 5.3.2

Kecamatan Subdistrict	Karet/Rubber		Kopi / Coffee	
	2020	2021*	2020	2021*
(1)	(6)	(7)	(8)	(9)
Sumarorong	-	-	290,00	340,00
Messawa	-	-	510,50	428,00
Pana	-	-	251,00	255,00
Nosu	-	-	224,00	275,00
Tabang	-	-	157,00	157,00
Mamasa	-	-	57,00	51,00
Tanduk Kalua	-	-	221,00	239,53
Balla	-	-	149,50	200,00
Sesenapadang	-	-	149,00	197,79
Tawalian	-	-	168,00	140,00
Mambi	-	-	98,00	98,00
Bambang	-	-	377,00	377,00
Rantebulahan Timur	-	-	167,00	167,00
Mehalaan	-	-	122,00	177,00
Aralle	-	-	115,00	125,00
Buntu Malangka	-	-	130,00	135,00
Tabulahan	-	-	72,00	71,00
MAMASA	0.00	0.00	3 258,00	3 433,32

Lanjutan Tabel/Continued Table 5.3.2

Kecamatan Subdistrict	Kakao/Cocoa		Tebu/Sugar Cane	
	2020	2021*	2020	2021*
(1)	(10)	(11)	(12)	(13)
Sumarorong	38,00	23,00	-	-
Messawa	160,00	162,00	-	-
Pana	180,00	185,00	-	-
Nosu	-	-	-	-
Tabang	156,00	156,00	-	-
Mamasa	4,00	4,50	-	-
Tanduk Kalua	8,00	8,00	-	-
Balla	5,00	5,50	-	-
Sesenapadang	8,00	8,00	-	-
Tawalian	-	-	-	-
Mambi	250,00	250,00	-	-
Bambang	2 398,00	2 396,00	-	-
Rantebulahan Timur	269,00	269,00	-	-
Mehalaan	65,00	25,00	-	-
Aralle	1 532,00	1 526,00	-	-
Buntu Malangka	290,00	291,00	-	-
Tabulahan	1 861,00	1 037,00	-	-
MAMASA	7 224,00	6 346,00	0.00	0.00

Lanjutan Tabel/*Continued Table 5.3.2*

Kecamatan Subdistrict	Teh/Tea		Tembakau/Tobacco	
	2020	2021*	2020	2021*
(1)	(14)	(15)	(16)	(17)
Sumarorong	-	-	-	-
Messawa	-	-	-	-
Pana	-	-	-	-
Nosu	-	-	-	-
Tabang	-	-	-	-
Mamasa	-	-	-	-
Tanduk Kalua	-	-	-	-
Balla	-	-	-	-
Sesenapadang	-	-	-	-
Tawalian	-	-	-	-
Mambi	-	-	-	-
Bambang	-	-	-	-
Rantebulahan Timur	-	-	-	-
Mehalaan	-	-	-	-
Aralle	-	-	-	-
Buntu Malangka	-	-	-	-
Tabulahan	-	-	-	-
MAMASA	0.00	0.00	0.00	0.00

Sumber/*Source*: Dinas Pertanian Kabupaten Mamasa / *Agriculture Office of Mamasa Regency*

Catatan/*Notes*: *Angka Sementara

**5.4 PETERNAKAN DAN PERIKANAN
LIVESTOCK AND FISHERY**

Tabel 5.4.1 Populasi Ternak Menurut Kecamatan dan Jenis Ternak di Kabupaten Mamasa, 2021
Table 5.4.1 Livestock Population by Subdistrict and Type of Livestock in Mamasa Regency, 2021

Kecamatan Subdistrict	Sapi Potong Cow	Kerbau Buffalo	Kuda Horse	Kambing Goat	Babi Pig
(1)	(2)	(3)	(4)	(5)	(6)
Sumarorong	386	649	11	21	11 315
Messawa	699	556	34	27	8 848
Pana	66	1 150	92	-	9 033
Nosu	36	1 038	41	-	4 822
Tabang	87	347	60	40	8 918
Mamasa	822	821	12	-	16 550
Tanduk Kalua	405	326	5	13	1 114
Balla	88	491	-	-	5 150
Sesenapadang	46	406	13	-	9 445
Tawalian	89	218	16	5	4 001
Mambi	1 799	23	49	45	-
Bambang	324	521	10	-	5 320
Rantebulahan Timur	458	91	-	-	3 422
Mehalaan	473	17	22	-	1 077
Aralle	2 243	282	96	-	1 340
Buntu Malangka	433	405	13	-	7 398
Tabulahan	1 014	117	35	12	9 028
MAMASA	9 468	7 458	509	163	106 781

Sumber/Source: Dinas Pertanian Kabupaten Mamasa / Agriculture Office of Mamasa Regency

Tabel
Table 5.4.2**Populasi Unggas Menurut Kecamatan dan Jenis Unggas di Kabupaten Mamasa, 2021**
Poultry Population by Subdistrict and Type of Poultry in Mamasa Regency, 2021

Kecamatan Subdistrict	Ayam Kampung Local Chicken	Ayam Petelur Egg Laying Chicken	Ayam Pedaging Broiler	Itik Duck
(1)	(2)	(3)	(4)	(5)
Sumarorong	5 300	7 000	1 000	2 604
Messawa	3 800	2 100	1 500	2 077
Pana	4 170	1 500	700	871
Nosu	7 050	2 000	450	1 058
Tabang	5 534	4 000	800	690
Mamasa	8 432	2 500	3 000	3 090
Tanduk Kalua	6 201	9 800	1 200	1 914
Balla	3 334	4 100	500	1 539
Sesenapadang	3 590	2 100	300	1 577
Tawalian	2 450	1 700	1 227	1 703
Mambi	7 000	3 600	2 800	3 324
Bambang	5 240	2 000	1 500	1 831
Rantebulahan Timur	4 792	2 500	1 000	2 282
Mehalaan	5 437	300	200	2 174
Aralle	5 870	4 300	1 000	3 099
Buntu Malangka	3 465	4 000	500	1 462
Tabulahan	8 706	2 500	400	2 319
MAMASA	90 371	56 000	18 077	33 614

Sumber/Source: Dinas Pertanian Kabupaten Mamasa / Agriculture Office of Mamasa Regency

Tabel 5.4.3 Jumlah Rumah Tangga Perikanan Menurut Kecamatan di Kabupaten Mamasa, 2021
Number of Fishery Household by Subdistrict in Mamasa Regency, 2021

Kecamatan Subdistrict	Sawah Rice Field	Kolam Pool	Cekdam Cekdam	Jumlah Total
(1)	(2)	(3)	(4)	(5)
Sumarorong	545	2	27	574
Messawa	630	1	24	655
Pana	324	-	20	344
Nosu	663	-	35	698
Tabang	384	-	18	402
Mamasa	1 616	3	88	1 707
Tanduk Kalua	930	3	63	996
Balla	818	-	36	854
Sesenapadang	1 066	-	44	1 110
Tawalian	560	1	24	585
Mambi	273	-	13	286
Bambang	184	-	17	201
Rantebulahan Timur	289	-	12	301
Mehalaan	756	-	14	770
Aralle	182	-	19	201
Buntu Malangka	381	-	17	398
Tabulahan	603	-	15	618
MAMASA	10 204	10	486	10 700

Sumber/Source: Dinas Perikanan Kabupaten Mamasa / Fisheries Office of Mamasa Regency

Tabel
Table 5.4.4**Luas Lahan Perikanan Budidaya Menurut Kecamatan dan Jenis Lahan Pemeliharaan di Kabupaten Mamasa, 2021**
Fishery Land Area by Subdistrict and Type of Raising Land in Mamasa Regency, 2021

Kecamatan Subdistrict	Lahan Pemeliharaan (Ha) Raising Land (Ha)			
	Sawah Rice Field	Kolam Pool	Cekdam Cekdam	Jumlah Total
(1)	(2)	(3)	(4)	(5)
Sumarorong	51,56	1,50	463,43	516,49
Messawa	45,41	-	441,09	486,50
Pana	16,69	-	210,83	227,52
Nosu	41,78	-	530,80	572,58
Tabang	31,46	-	345,80	377,26
Mamasa	120,12	2,00	1 212,35	1 334,47
Tanduk Kalua	82,37	1,00	697,83	781,20
Balla	53,89	-	491,22	545,11
Sesenapadang	94,28	0,50	927,90	1 022,68
Tawalian	35,36	1,75	280,13	317,24
Mambi	21,21	-	245,61	266,82
Bambang	17,41	-	156,77	174,18
Rantebulahan Timur	16,66	-	184,43	201,09
Mehalaan	25,72	-	302,37	328,09
Aralle	17,31	-	163,91	181,22
Buntu Malangka	29,85	-	285,44	315,29
Tabulahan	58,06	-	421,98	480,04
MAMASA	759,14	6,75	7 361,89	8 127,78

Sumber/Source: Dinas Perikanan Kabupaten Mamasa / Fisheries Office of Mamasa Regency

Tabel 5.4.5 **Produksi Perikanan Menurut Kecamatan dan Jenis Ikan di Kabupaten Mamasa (ton), 2021**
Fishing Production by Subdistrict and Type of Fish in Mamasa Regency (ton), 2021

Kecamatan Subdistrict	Ikan Mas Gold Fish	Ikan Nila Parrot Fish	Ikan Lele Catfish	Jumlah Total
(1)	(2)	(3)	(4)	(5)
Sumarorong	165,17	39,60	0,61	204,76
Messawa	146,41	14,48	0,64	160,89
Pana	86,15	49,14	0,54	135,29
Nosu	186,48	32,91	0,88	219,39
Tabang	102,57	18,10	0,48	120,66
Mamasa	388,50	68,56	1,37	457,06
Tanduk Kalua	298,37	43,76	0,83	372,96
Balla	192,70	34,01	0,68	226,70
Sesenapadang	273,51	48,27	0,97	321,77
Tawalian	312,63	34,74	1,04	347,37
Mambi	183,37	32,36	0,86	215,73
Bambang	155,40	27,42	0,55	182,83
Rantebulahan Timur	112,62	33,64	0,59	146,26
Mehalaan	120,66	40,22	0,64	160,89
Aralle	78,10	42,56	0,48	120,66
Buntu Malangka	117,70	17,59	0,54	135,29
Tabulahan	108,78	19,20	0,51	127,98
MAMASA	3 029,13	596,56	12,22	3 656,51

Sumber/Source: Dinas Perikanan Kabupaten Mamasa / Fisheries Office of Mamasa Regency

06

INDUSTRI, PERTAMBANGAN, DAN ENERGI
INDUSTRY, MINING, AND ENERGY

<https://mamasakab.bps.go.id>

PENJELASAN TEKNIS**TECHNICAL NOTES**

1. **Pertambangan** adalah suatu kegiatan pengambilan endapan bahan galian berharga dan bernilai ekonomis dari dalam kulit bumi, baik secara mekanis maupun manual, pada permukaan bumi, di bawah permukaan bumi dan di bawah permukaan air. Hasil kegiatan ini antara lain, minyak dan gas bumi, batubara, pasir besi, bijih timah, bijih nikel, bijih bauksit, bijih tembaga, bijih emas, perak dan bijih mangan.
 2. **Penggalian** adalah suatu kegiatan yang meliputi pengambilan segala jenis barang galian. Barang galian adalah unsur kimia, mineral dan segala macam batuan yang merupakan endapan alam (tidak termasuk logam, batubara, minyak dan gas bumi dan bahan radioaktif). Bahan galian ini biasanya digunakan sebagai bahan baku atau bahan penolong sektor industri maupun konstruksi. Hasil kegiatan penggalian antara lain, batu gunung, batu kali, batu kapur, koral, kerikil, batu marmer, pasir, pasir silika, pasir kuarsa, kaolin, tanah liat dan lain-lain.
 3. **Perusahaan Listrik Negara** adalah perusahaan yang berusaha di bidang tenaga listrik untuk kepentingan masyarakat dan negara dan meliputi usaha-usaha seperti :
1. **Mining** is an economic activity to extract and prepare for further processing of mineral in solid, liquid and gas form. Mining activities are done either above (open mining) or under the ground (closed mining) including quarrying, scratching and mining of minerals solid, liquid or gas form. Products of those are such as crude oil and natural gas, coal, iron sand, tin concentrate, nickel ore, bauxite, copper concentrate, gold, silver, and manganese.
 2. **Quarrying** is an economic activity that covers extraction of all quarried commodities. Quarried commodities are chemical elements, mineral and rock sediment below the ground (excluding metal, coal, petroleum, natural gas and radioactive elements). They are usually used as a standard or intermediate element in manufacturing or construction sectors. Quarrying yields such as stone, limestone, marble, sand, quartz sand, kaolin, clay.
 3. **A National Electricity Company** is a company that is engaged in the electricity sector for the benefit of the public and the country and includes businesses such as:

- | | |
|---|--|
| <ul style="list-style-type: none"> a. Produksi, transmisi dan distribusi tenaga listrik. b. Perencanaan dan pembangunan tenaga listrik. c. Pengusahaan dan pengembangan tenaga listrik. d. Pengusahaan jasa-jasa di bidang tenaga listrik. <p>4. Perusahaan Air Bersih adalah perusahaan/usaha yang melakukan kegiatan pengadaan, penjernihan, penyediaan dan penyaluran air bersih secara langsung melalui pipa penyalur atau mobil tangki kepada pelanggan ke rumah tangga, industri dan konsumen lainnya dengan tujuan komersial. Perusahaan/ usaha air bersih yang dicakup adalah Perusahaan Air Minum (PAM), Perusahaan Daerah Air Minum (PDAM) dan Badan Pengelola Air Minum (BPAM) maupun perusahaan/usaha swasta lainnya.</p> <p>5. Pelanggan adalah individu atau kelompok, baik rumah tangga, perusahaan atau institusi non profit yang membeli air bersih dari perusahaan air bersih.</p> <p>6. Air disalurkan adalah volume air bersih dari perusahaan air bersih.</p> <p>7. Jumlah listrik terjual adalah banyaknya listrik yang disalurkan kepada para pelanggan.</p> | <ul style="list-style-type: none"> a. <i>Production, transmission and distribution of electricity.</i> b. <i>Planning and construction of electricity.</i> c. <i>Exploitation and development of electricity.</i> d. <i>Business services in the field of electricity.</i> <p>4. The Clean Water Company is a company / business that conducts the procurement, purification, supply and distribution of clean water directly through distribution pipes or tank cars to customers, households, industries and other consumers for commercial purposes. Clean water companies / businesses included are Drinking Water Companies, Regional Drinking Water Company and Drinking Water Management Bodies and other private companies / businesses.</p> <p>5. Customers are individuals or groups, whether household, company or non-profit institutions that buy water supply from water supply establishment.</p> <p>6. Distributed water is the volume of water supply from water supply establishment.</p> <p>7. Sold electricity is total electricity distributed to costumer.</p> |
|---|--|

8. Klasifikasi industri yang digunakan dalam survei ini berdasar kepada Klasifikasi Baku Lapangan Usaha Indonesia (KBLI). KBLI adalah klasifikasi lapangan usaha yang berdasar kepada International Standard Industrial Classification of All Economic Activities (ISIC) revisi 4 yang telah disesuaikan dengan kondisi Indonesia.
8. *The industrial classification adopted in this survey refers to the Klasifikasi Baku Lapangan Usaha Indonesia (KBLI). KBLI is classification of economic activities based on the International Standard Industrial Classification of All Economic Activities (ISIC rev 4) that has been modified according to the local condition in Indonesia.*
9. **Industri manufaktur** adalah suatu kegiatan ekonomi yang melakukan kegiatan mengubah suatu barang dasar secara mekanis, kimia, atau dengan tangan sehingga menjadi barang jadi/setengah jadi, dan atau barang yang kurang nilainya menjadi barang yang lebih tinggi nilainya, dan sifatnya lebih dekat kepada pemakai akhir. Termasuk dalam kegiatan ini adalah jasa industri dan pekerjaan perakitan.
9. **Manufacturing industry** is defined as an economic activity processing basic goods mechanically, chemicals or manually into final or intermediate goods. It is also defined as processing of lower value goods into higher value goods as final or intermediate products. The activities also include services for manufacturing and assembling.
10. **Perusahaan** atau **usaha industri** adalah suatu unit (kesatuan) usaha yang melakukan kegiatan ekonomi, bertujuan menghasilkan barang atau jasa, terletak pada suatu bangunan atau lokasi tertentu, dan mempunyai catatan administrasi tersendiri mengenai produksi dan struktur biaya serta ada seorang atau lebih yang bertanggung jawab atas usaha tersebut.
10. A **manufacturing establishment** is defined as a production unit engaged in economic activity, producing goods or services, located in a building or in a certain location, keeping a business record concerning the production and cost structure, and having a person or more that are responsible to those activities.

11. Industri manufaktur dikelompokkan ke dalam 4 golongan berdasarkan banyaknya pekerja, yaitu: industri besar (100 orang pekerja atau lebih), industri sedang/menengah (20–99 orang pekerja), industri kecil (5–19 orang pekerja), dan industri mikro (1–4 orang pekerja).
11. *Manufacturing industries are categorized into four groups, based on the number of employees: large scale manufacturing (100 employees or more), medium scale manufacturing (20–99 employees), small scale manufacturing (5–19 employees), and micro industry (1–4 employees).*

ULASAN**DESCRIPTION****Energi**

Berdasarkan data dari PDAM Kabupaten Mamasa, pada tahun 2021 PDAM Kabupaten Mamasa mempunyai pelanggan sebanyak 4.881 pelanggan, dengan rincian 63 pelanggan sosial, 4.578 pelanggan rumah tangga, 230 pelanggan instansi pemerintahan, 9 pelanggan niaga, dan 1 pelanggan industri.

Industri

Sampai pada tahun 2021, kegiatan industri di Kabupaten Mamasa di dominasi oleh industri rumah tangga yang tercatat sebanyak 833 industri dengan menyerap tenaga kerja sebanyak 1.702 orang.

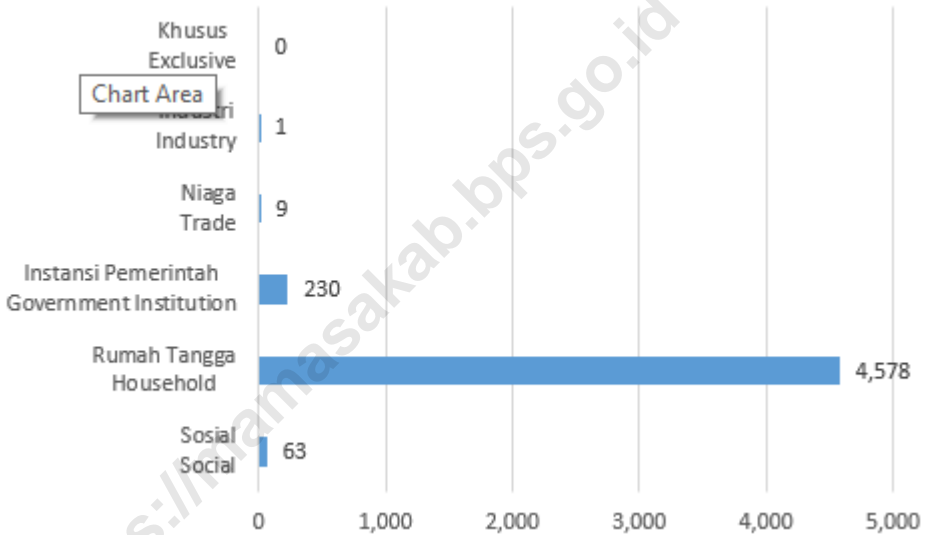
Energy

Based on data from PDAM of Mamasa Regency had 4.881 customers, consist of 63 social customer, 4.578 household customer, 230 government institution customer, 9 trade customer, and 1 industry customer.

Industry

Until 2021, industrial activity in Mamasa Regency is dominated by home industries that registered number 833 industries with 1.702 labors.

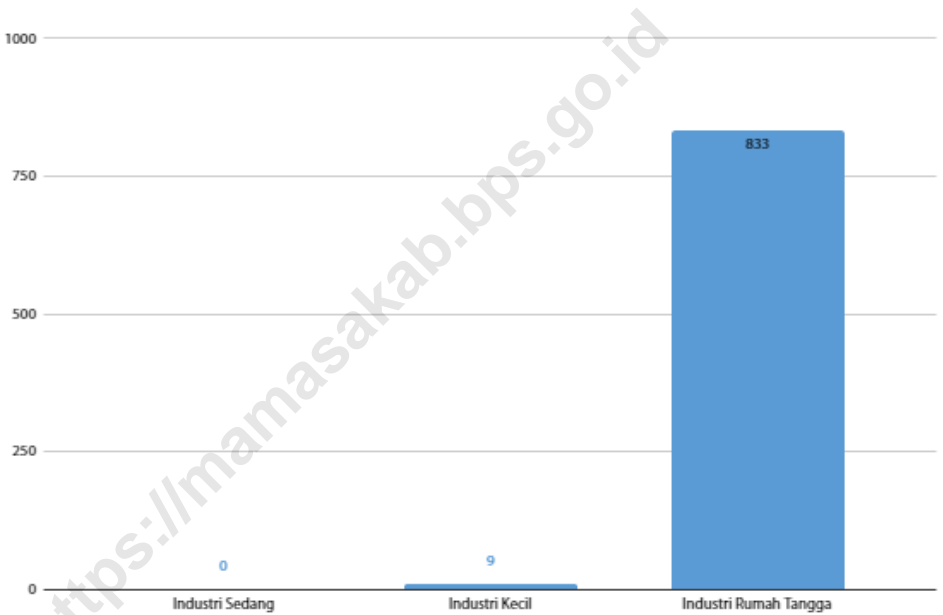
Gambar 6.1 Jumlah Pelanggan Air Menurut Jenis Pelanggan di Kabupaten Mamasa, 2021
Figures **6.1** Number of Customers by Type Of Customer, 2021



Sumber/Source: Perusahaan Daerah Air Minum Kab. Mamasa/Regional Drinking Water Company of Mamasa Regency

Gambar 6.2
Figures

Perbandingan Jumlah Industri Kecil, Menengah, dan Rumah Tangga di Kabupaten Mamasa, 2021
Comparison between Number of Small Industries, Medium Industries, and Household Industries In Mamasa Regency, 2021



Sumber/Source: Dinas Koperasi, UMKM, Perindustrian dan Perdagangan
Department of Cooperation, UMKM, Industry and Commerce of Mamasa Regency

Tabel
Table 6.1

Daya Terpasang, Produksi, dan Distribusi Listrik PT. PLN (Persero) pada Cabang/Ranting PLN Menurut Kecamatan di Kabupaten Mamasa, 2021
Installed Electricity Power, Production, and Distribution of PT. PLN (Persero) at PLN Branch by Subdistrict in Mamasa Regency, 2021

Kecamatan Subdistrict	Daya Terpasang Installed Electricity Power (KW)	Produksi Listrik Electricity Production (KWh)	Listrik Terjual Electricity Sold (KWh)	Dipakai Sendiri Own Used (KWh)	Susut/ Hilang Shrinkage/ Lost (KWh)
(1)	(2)	(3)	(4)	(5)	(6)
Sumarorong
Messawa
Pana
Nosu
Tabang
Mamasa
Tanduk Kalua
Balla
Sesenapadang
Tawalian
Mambi
Bambang
Rantebulahan Timur
Mehalaan
Aralle
Buntu Malangka
Tabulahan
MAMASA					

Sumber/Source: Perusahaan Listrik Negara Kab. Mamasa/Mamasa Branch of State Electricity Company

Tabel
Table 6.2**Jumlah Pelanggan Listrik Menurut Kecamatan di
Kabupaten Mamasa, 2017 - 2021**
**Number of Electricity Customers by Subdistrict in Mamasa
Regency, 2017 - 2021**

Kecamatan Subdistrict	2017	2018	2019	2020	2021
(1)	(2)	(3)	(4)	(5)	(6)
Sumarorong	1 963	2 088	...
Messawa	1 196	1 322	...
Pana	-	17	...
Nosu	249	270	...
Tabang	15	159	...
Mamasa	5 133	5 370	...
Tanduk Kalua	1 601	1 726	...
Balla	1 126	1 179	...
Sesenapadang	846	950	...
Tawalian	814	936	...
Mambi	2 228	2 398	...
Bambang	590	873	...
Rantebulahan Timur	852	909	...
Mehalaan	532	666	...
Aralle	1 503	1 574	...
Buntu Malangka	372	453	...
Tabulahan	-	45	...
MAMASA	12,312	16,534	19,020	20 935	...

Sumber/Source: Perusahaan Listrik Negara Kab. Mamasa/Mamasa Branch of State Electricity Company

Tabel
Table 6.3**Jumlah Pelanggan dan Air yang Disalurkan Menurut Kecamatan di Kabupaten Mamasa, 2021**
Number of Customers and Distributed Water by Subdistrict in Mamasa Regency, 2021

Kecamatan Subdistrict	Pelanggan Number of Customer	Air Disalurkan Distributed Water (m ³)	Nilai Value (Rp)
(1)	(2)	(3)	(4)
Sumarorong	362	52 254	144 593 300
Messawa	99	9 446	17 485 400
Pana	-	-	-
Nosu	247	21 558	27 856 500
Tabang	-	-	-
Mamasa	3 103	181 043	722 779 200
Tanduk Kalua	243	11 525	46 574 300
Balla	-	-	-
Sesenapadang	-	-	-
Tawalian	-	-	-
Mambi	325	29 457	67 991 100
Bambang	203	472	4 872 000
Rantebulahan Timur	-	-	-
Mehalaan	-	-	-
Aralle	-	-	-
Buntu Malangka	-	-	-
Tabulahan	299	37 672	97 176 000
MAMASA	4 881	343 427	1 129 327 800

Sumber/Source: Perusahaan Daerah Air Minum Kab. Mamasa/Regional Drinking Water Company of Mamasa Regency

Tabel
Table 6.4

Daya Terpasang, Produksi, dan Distribusi Listrik PT. PLN (Persero) pada Cabang/Ranting PLN Menurut Kecamatan di Kabupaten Mamasa, 2014 - 2021
Installed Electricity Power, Production, and Distribution of PT. PLN (Persero) at PLN Branch by Subdistrict in Mamasa Regency, 2014 - 2021

Tahun Years	Daya Terpasang Installed Electricity Power (KW)	Produksi Listrik Electricity Production (KWh)	Listrik Terjual Electricity Sold (KWh)	Dipakai Sendiri Own Used (KWh)	Susut/ Hilang Shrinkage/ Lost (KWh)
(1)	(2)	(3)	(4)	(5)	(6)
2014	8 467 950	8 790 746	8 649 615	22 320	-
2015	9 842,1*	11 120 680	10 257 025	6 676	863 655
2016	11 156 650	10 322 160	9 336 254	998	984 908
2017	13 034 600	12 910 158	12 187 189	1 888	698 023
2018	17 210 600	13 674 969	13 045 144	12 179	890 791
2019	19 794 200	15 550 016	14 443 301	16 493	1 317 684
2020	21 963 950	17 393 073	16 903 200	18 649	647 678
2021

Sumber/Source: Perusahaan Listrik Negara Kab. Mamasa/Mamasa Branch of State Electricity Company

Tabel
Table 6.5**Jumlah Pelanggan dan Air yang Disalurkan Menurut Jenis Pelanggan di Kabupaten Mamasa, 2021**
Number of Customers and Distributed Water by Type Of Customer in Mamasa Regency, 2021

Jenis Pelanggan <i>Type of Customer</i>	Pelanggan <i>Number of Customer</i>	Air Disalurkan <i>Distributed Water</i> (m³)	Nilai <i>Value</i> (Rp)
(1)	(2)	(3)	(4)
Sosial Social	63	11 011	16 175 800
Rumah Tangga Household	4 578	293 920	903 716 500
Instansi Pemerintah Government Institution	230	37 124	198 765 000
Niaga Trade	9	1 012	7 070 500
Industri Industry	1	360	3 600 000
Khusus Exclusive	-	-	-
Jumlah Total	4 881	343 427	1 129 327 800

Sumber/Source: Perusahaan Daerah Air Minum Kab. Mamasa/Regional Drinking Water Company of Mamasa Regency

Tabel
Table 6.6**Jumlah Industri Kecil dan Tenaga Kerjanya Menurut Kecamatan di Kabupaten Mamasa, 2021**
Number of Small Industries and Its Worker by Subdistrict in Mamasa Regency, 2021

Kecamatan Subdistrict	Industri Kecil Small Industries	Jumlah Tenaga Kerja Number of Workers
(1)	(2)	(3)
Sumarorong	2	18
Messawa	2	16
Pana	-	-
Nosu	-	-
Tabang	-	-
Mamasa	5	32
Tanduk Kalua	-	-
Balla	-	-
Sesenapadang	-	-
Tawalian	-	-
Mambi	-	-
Bambang	-	-
Rantebulahan Timur	-	-
Mehalaan	-	-
Aralle	-	-
Buntu Malangka	-	-
Tabulahan	-	-
MAMASA	9	66

Sumber/Source: Dinas Koperasi, UMKM, Perindustrian dan Perdagangan
Department of Cooperation, UMKM, Industry and Commerce of Mamasa Regency


Tabel
Table 6.7**Jumlah Industri Rumah Tangga dan Tenaga Kerjanya
Menurut Kecamatan di Kabupaten Mamasa, 2021**
**Number of Home Industries and Its Worker by Subdistrict in
Mamasa Regency, 2021**

Kecamatan Subdistrict	Industri Rumah Tangga Home Industries	Jumlah Tenaga Kerja Number of Workers
(1)	(2)	(3)
Sumarorong	73	98
Messawa	36	68
Pana	19	42
Nosu	46	139
Tabang	11	31
Mamasa	136	259
Tanduk Kalua	40	81
Balla	151	257
Sesenapadang	37	65
Tawalian	34	74
Mambi	42	69
Bambang	68	191
Rantebulahan Timur	50	100
Mehalaan	19	42
Aralle	16	36
Buntu Malangka	30	86
Tabulahan	25	64
MAMASA	833	1,702

Sumber/Source: Dinas Koperasi, UMKM, Perindustrian dan Perdagangan
Department of Cooperation, UMKM, Industry and Commerce of Mamasa Regency

07

PARIWISATA TOURISM



1%

dari total PDRB



3.484 wisatawan
domestik

9%

pertumbuhannya



1 wisatawan
mancanegara

Tingkat PDRB Sektor Pariwisata



2019



2020



2021



Jumlah rumah makan di Kabupaten Mamasa bertambah sebanyak **26 buah**.

Desa Tondok Bakaru adalah salah satu desa wisata di Kabupaten Mamasa.



PENJELASAN TEKNIS

TECHNICAL NOTES

1. Definisi **Wisatawan mancanegara** sesuai dengan rekomendasi United Nation World Tourism Organization (UNWTO) adalah setiap orang yang melakukan perjalanan ke suatu negara di luar negara tempat tinggalnya, kurang dari satu tahun, didorong oleh suatu tujuan utama (bisnis, berlibur, atau tujuan pribadi lainnya), selain untuk bekerja dengan penduduk negara yang dikunjungi. Definisi ini mencakup dua kategori tamu mancanegara, yaitu :
 - a. **Wisatawan (turis)** Adalah setiap pengunjung seperti definisi di atas yang tinggal paling sedikit 24 jam, akan tetapi tidak lebih dari 12 (dua belas) bulan di tempat yang dikunjungi dengan maksud kunjungan antara lain: berlibur, rekreasi, olah raga, bisnis, menghadiri pertemuan, studi, dan kunjungan dengan alasan kesehatan.
 - b. **Pelancong** adalah setiap pengunjung seperti definisi di atas yang tinggal kurang dari dua puluh empat jam di tempat yang dikunjungi (termasuk cruise passenger yaitu setiap pengunjung yang tiba di suatu negara dengan kapal atau kereta api, dimana mereka tidak
1. *The definition used for **visitor** corresponds to the UNWTO recommendation, i.e. any person taking a trip to a main destination outside his/her usual environment, for less than a year, for any main purpose (business, leisure or other personal purpose) other than to be employed by a resident entity in the country visited. This definition covers 2 (two) categories of visitor, namely, namely :*
 - a. ***Tourist** is is any visitor according to the definition above, staying at least 24 hours, but not more than 12 (twelve) months, in the place visited, with the intention of visiting, among others for the purpose of: Pleasure, recreation and sports, Business, visiting friends and relatives, missions, attending meetings, conferences, visit for health reasons and study.*
 - b. ***Same day visitor (excursionist)** is any visitor according to the definition above, staying less than 24 hours in place visited (including cruise passenger, i.e any visitor arriving in a country by ship or train, not staying in an accommodation available in the country).*

menginap di akomodasi yang tersedia di negara tersebut).

2. **Rata-rata lama tinggal** adalah rata-rata waktu tinggal wisatawan mancanegara di Indonesia untuk satu kali kunjungan.
 3. **Usaha penyediaan akomodasi** adalah usaha yang menyediakan pelayanan penginapan yang dapat dilengkapi dengan pelayanan pariwisata lainnya. Usaha penyediaan akomodasi dapat berupa hotel, vila, pondok wisata, bumi perkemahan, persinggahan karavan, dan akomodasi lainnya yang digunakan untuk tujuan pariwisata.
 4. **Hotel** adalah penyediaan akomodasi secara harian berupa kamar-kamar di dalam satu bangunan yang dapat dilengkapi dengan jasa pelayanan makan dan minum, kegiatan hiburan dan atau fasilitas lainnya. Hotel terdiri dari hotel berbintang dan hotel non- bintang.
 5. **Hotel bintang** adalah usaha penyediaan jasa pelayanan penginapan, makan minum serta jasa lainnya bagi umum dengan menggunakan sebagian atau seluruh bangunan. Usaha ini dikelola secara komersial serta memenuhi ketentuan persyaratan sebagai hotel bintang (termasuk
2. **Average length of stay** is the average stay duration of foreign visitor in Indonesia for one trip.
 3. **The business of providing accommodation** is a business that provides specialty services that can be equipped with other tourism services. It includes hotel, villa, cottage, camping, caravan stop, and other accommodation that are used for tourism purposes.
 4. **Hotel** is a daily supply of accommodation rooms within a building which can be equipped with eating and drinking services, entertainment activities and/or other facilities. Hotel consists of a classified hotel and a non-classified hotel.
 5. **A star hotel** is the business of providing an accommodation, eating and drinking as well as other services for the public by using a building or a part of a building. It is managed commercially and meets specified requirements as a star hotel (including diamonds) set forth in the decree of fostering

berlian) yang ditetapkan dalam surat keputusan instansi yang membinanya. Misalnya hotel bintang lima, hotel bintang empat dan seterusnya.

agency. For example, five star hotel, four star hotel, and so on.

6. **Tingkat penghunian kamar hotel** adalah persentase banyaknya malam kamar yang dihuni terhadap banyaknya malam kamar yang tersedia.
6. **Room occupancy rate** is the number of room-nights occupied divided by the number of room-nights available, multiplied by 100 percent.
7. **Rata-rata lamanya tamu menginap** adalah banyaknya malam tempat tidur yang terpakai (malam tamu) dengan banyaknya tamu yang menginap di hotel atau akomodasi lainnya.
7. **Average length of stay** is the number of bed-nights used (guest night) divided by the number of guests coming to spend the night at the accommodation.

ULASAN**DESCRIPTION****Hotel dan Pariwisata**

Pada tahun 2021 terdapat 30 hotel dan penginapan di Kabupaten Mamasa dengan jumlah kamar sebesar 286. Dari 17 kecamatan di Kabupaten Mamasa, hanya 4 kecamatan yang tercatat memiliki hotel dan penginapan yaitu Sumarorong, Nosu, Mamasa, dan Mambi. Kecamatan yang memiliki hotel dan penginapan terbanyak adalah Kecamatan Mamasa yaitu sebanyak 17 hotel.

Pada tabel 7.1 dapat dilihat bahwa jumlah restoran di Kabupaten Mamasa pada tahun 2021 mengalami peningkatan jika dibandingkan dengan tahun 2020, dimana jumlah restoran meningkat 26 unit.

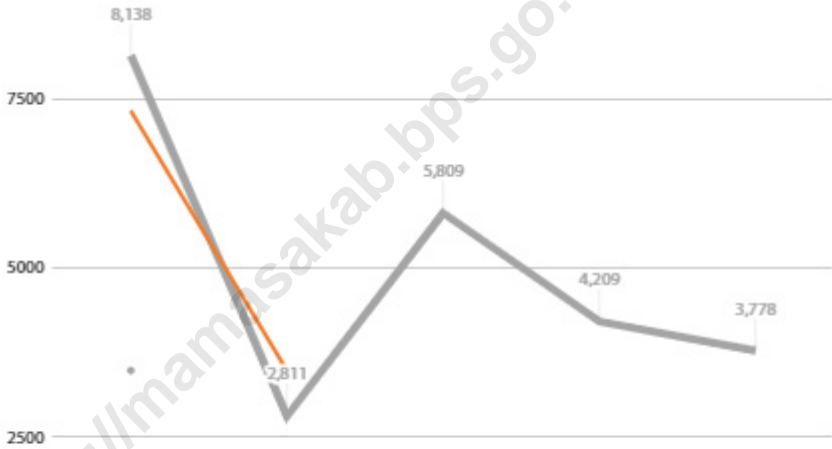
Hotels and Tourism

In 2021 there are 30 hotels and lodging accommodation at Mamasa Regency with number of rooms amounted to 286. From the 17 districts in Mamasa, only four subdistricts which registered that have hotel and lodging accommodation in Sumarorong, Nosu, Mamasa, and Mambi. Subdistricts which have the most number of hotel and lodging accommodation is Mamasa subdistrict as many as 17 hotels.

In table 7.1 it can be seen that the number of restaurants in Mamasa Regency in 2021 has increased compared to 2020, where the number of restaurants increased by 26 units.

Gambar 7.1
Figures

Perkembangan Jumlah Wisatawan yang Berkunjung ke Kabupaten Mamasa, 2013 - 2021
Growth of Tourist Number Visiting Mamasa Regency, 2013 - 2021



Sumber/Source: Dinas Pariwisata Kabupaten Mamasa / Tourism Office of Mamasa Regency

Tabel
Table 7.1**Jumlah Rumah Makan/Restoran Menurut Kecamatan di Kabupaten Mamasa, 2018–2021**
Number of Restaurants by Subdistrict in Mamasa Regency, 2018–2021

Kecamatan Subdistrict	2018	2019	2020	2021
(1)	(3)	(4)	(5)	(6)
Sumarorong	7	7	8	9
Messawa	7	7	7	10
Pana	7	7	7	7
Nosu	1	1	1	1
Tabang	4	4	4	4
Mamasa	22	22	25	40
Tanduk Kalua	2	2	3	3
Balla	-	-	2	2
Sesenapadang	1	1	1	1
Tawalian	-	-	2	3
Mambi	5	5	6	11
Bambang	1	-	-	-
Rantebulahan Timur	-	1	2	2
Mehalaan	7	7	6	6
Aralle	5	5	6	6
Buntu Malangka	5	5	6	7
Tabulahan	1	1	1	1
MAMASA	75	75	87	113

Sumber/Source: Dinas Pariwisata Kabupaten Mamasa / Tourism Office of Mamasa Regency

Tabel
Table 7.2**Jumlah Akomodasi Hotel dan Penginapan Menurut
Kecamatan di Kabupaten Mamasa, 2020 dan 2021**
**Number of Hotel dan Lodging Accomodations by Subdistrict
in Mamasa Regency, 2020 and 2021**

Kecamatan Subdistrict	Unit Unit		Kamar Rooms		Tempat Tidur Beds	
	2020	2021	2020	2021	2020	2021
(1)	(2)	(3)	(4)	(5)	(6)	(7)
Sumarorong	4	5	30	37	49	59
Messawa	-	-	-	-	-	-
Pana	-	-	-	-	-	-
Nosu	1	1	14	14	14	14
Tabang	-	-	-	-	-	-
Mamasa	14	17	180	198	272	288
Tanduk Kalua	-	-	-	-	-	-
Balla	-	-	-	-	-	-
Sesenapadang	-	-	-	-	-	-
Tawalian	-	-	-	-	-	-
Mambi	4	4	27	27	34	34
Bambang	-	-	-	-	-	-
Rantebulahan Timur	-	-	-	-	-	-
Mehalaan	-	-	-	-	-	-
Aralle	-	1	-	4	-	8
Buntu Malangka	-	-	-	-	-	-
Tabulahan	-	2	-	6	-	6
MAMASA	23	30	251	286	369	409

Sumber/Source: Survei Perusahaan/Usaha Jasa Akomodasi / Accommodation Services Establishment Survey

Tabel
Table 7.3**Jumlah Wisatawan Mancanegara dan Domestik di
Kabupaten Mamasa, 2013 - 2021**
**Number of International and Domestic Tourism in Mamasa
Regency, 2013 - 2021**

Tahun Year	M mancanegara International	Domestik Domestic	Jumlah Total
(1)	(2)	(3)	(4)
2013	-	8,138	8,138
2014	38	2,773	2,811
2015	23	5,786	5,809
2016	1,065	3,144	4,209
2017
2018	89	3,689	3,778
2019	71	10,561	10,632
2020	5	1,587	7,320
2021	1	3,483	3,484

Sumber/Source: Dinas Pariwisata Kabupaten Mamasa / *Tourism Office of Mamasa Regency*

Tabel
Table 7.4

Tempat Pariwisata Menurut Kecamatan di Kabupaten Mamasa, 2021
Tourism Place by Subdistrict in Mamasa Regency, 2021

Kecamatan Subdistrict	Nama Tempat Wisata Name of Tourism Place	Alamat Address
(1)	(2)	(3)
Sumarorong	Air Terjun (Sarambu) Liawan	Tadisi
	Air Terjun (Sarambu) Laloeng	Rante Kamase
	Air Terjun Tandiallo	Kec. Sumarorong
	Air Terjun Salu Dambu	Banea
Messawa	Air Panas (Kanan) Malimbong	Malimbong
	Air Terjun (Sarambu) Sollokan	Malimbong
	Puncak Orong Malimbong (Negeri di Atas Awan)	Malimbong
	Rumah Adat Tappang	Messawa
	Rumah Adat Makuang	Makuang
	Lokko Ledo (Gua Kelelawar)	Pasapa Mambu
Pana	Batu Laledong	Panura
	Perkampungan Tradisional	Mamullu
	Rumah Tradisional Tua	Pana
	Pemandangan Alam Manipi	Manipi
Nosu	Rumah Adat Mangngi'	Nosu
	Air Terjun (Talondo)	Minanga Timur
	Air Terjun (Talondo) Rimbe	Siwi
	Atraksi Budaya Mangngaro (diadakan setelah panen padi)	Se-Kecamatan Nosu
	Perkebunan Buah Markisa dan Tamarillo (Terung Belanda)	Nosu
Perkebunan Kentang dan Sayuran	Nosu	
Tabang	Panorama Alam	Tado Kalua
	Rumah Tradisional Patottong	Tabang
	Musik Tradisional Gesok	Tabang

Lanjutan Tabel/*Continued Table 7.4*

Kecamatan Subdistrict	Nama Tempat Wisata Name of Tourism Place	Alamat Address
(1)	(2)	(3)
Mamasa	Banua Layuk (Rumah Adat)	Rambu Saratu
	Pemandian Air Panas (Kanan) Kole	Rambu Saratu
	Air Terjun (Sarambu) Tetean	Rambu Saratu
	Batu Kumila' (Manusia menjadi batu)	Lambanan
	Objek Wisata Kebun Anggrek	Se-Desa Tondokbakaru
	Pemandangan Alam Edelweys	Tondokbakaru
	Pemandangan Alam Citol	Tondokbakaru
	Rumah Ukir	Tondokbakaru
	Kolam Renang SCV Tetean	Buntubuda
	Rumah Adat Banua Bolong	Buntubuda
	Perkampungan Tradisional Mambuliling	Mambuliling
	Air Terjun (Sarambu) Mambuliling	Mambuliling
	Panorama Gunung Mambuliling	Mambuliling
	Pemandangan Alam Taupe	Taupe
	Perkampungan Tradisional Taupe	Taupe
	Situs Sejarah To'pao	Mamasa
	Gereja Beatriks Mamasa Kota	Mamasa
	Arung Jeram Sungai Mamasa	Mamasa
	Air Panas (Kanan) Rante-Rante	Osango
	Tanduk Kalua	Rumah Tradisional
Rumah Ukir		Ranteambabang
Air Panas (Kanan) Roka'		Kanan
Balla	Kuburan Tua Tedong-tedong	Balla Barat
	Perkampungan Tradisional	Balla Tumuka

Lanjutan Tabel/*Continued Table 7.4*

Kecamatan Subdistrict	Nama Tempat Wisata Name of Tourism Place	Alamat Address
(1)	(2)	(3)
	Panorama Alam Buntu Musa	Balla Tumuka
	Tari Tradisional Bulu Londong	Balla Satanetean
	Air Terjun Allo Dio	Balla Tumuka
	Industri Tenunan Tradisional	Balla
	Perkampungan Tradisional dan Sepasang Manusia jadi Batu	Balla Satanetean
	Air Terjun (Sarambu) Sareayo	Balla Satanetean
	Kuburan Kayu dan sejumlah Tedong-Tedong	Balla Satanetean
	Perkampungan Tradisional terdapat sejumlah koleksi keluarga	Balla Satanetean
Sesenapadang	Rumah Adat Parengge' Orobua	Orobua Timur
	Rumah Tradisional Lisuan Ada'	Lisuan Ada'
	Panorama Alam	Lisuan Ada'
	Kuburan Pahlawan Demma Tande	Paladan
	Air Terjun (Sarambu Sikore)	Rantepuang
	Air Terjun (Sarambu) Minanga	Orobua Timur
	Rumah Tradisional	Orobua Timur
Tawalian	Gereja Tua	Tawalian
	Kampung Sirenden	Tawalian
	Tarian Malluya	Tawalian
	Musik Bambu	Tawalian
	Kuburan Tua Ne' Pattoni	Rante Tangnga
	Air Panas (Kanan) Rante Kamiri	Rante Tangnga
Mambi	Lantang Kada Nenek	Mambi
	Air Panas Indobanua	Mambi

Lanjutan Tabel/*Continued Table 7.4*

Kecamatan Subdistrict	Nama Tempat Wisata Name of Tourism Place	Alamat Address
(1)	(2)	(3)
	Perkebunan Manggis	Mambi
Bambang	Air Terjun (Sarambu) Sambabo Kuburan Gua Batu	Salu Baruru
Rantebulahan Timur	Gua Alam Tugu Perlawanan Melawan Belanda Gua Tobanni Buntu Parawan/Palungan Air Terjun Salulemo Tarian Daerah (Buangin)	Buangin Buangin Rantebulahan Timur Rantebulahan Timur Rantebulahan Timur Rantebulahan Timur
Mehalaan	Air Terjun Salu Mehalaan Air Terjun Salumara	Mesakada Mesakada
Aralle	Air Panas (Kanan)	Uhailanu
Buntu Malangka	Air Panas (Sarambu) Air Panas (Kanan) Tugu Perlawanan Poteleha Melawan Belanda	Ranteberang Salutambun Buntumalangka
Tabulahan	Pusat Peradaban Pitu Ulunna Salu Perkebunan Buah Durian, Duku, dan Rambutan Wisata Tracking Kaki Gunung Gandang Dewata Wisata Arung Jeram Taman Nasional Gunung Gandang Dewata Air Terjun Tapeduri	Tabulahan Tabulahan Tabulahan Tabulahan Gandang Dewata Periangan

Sumber/Source: Dinas Pariwisata Kabupaten Mamasa / *Tourism Office of Mamasa Regency*

8

TRANSPORTASI DAN KOMUNIKASI *TRANSPORTATION AND COMMUNICATION*

Ada 3 Kantor Pos Pembantu di Kabupaten Mamasa yang terletak di Kecamatan Sumarorong, Kecamatan Mamasa, dan Kecamatan Mambi



Produksi Pos di Kabupaten Mamasa **mengalami penurunan** sebesar **61%** dibandingkan dengan Tahun 2020. Penurunan terbesar terjadi pada produksi Pos Kilat Khusus dengan persentase penurunan sebesar **63%**.

PENJELASAN TEKNIS

1. **Kendaraan bermotor** adalah setiap kendaraan yang digerakkan oleh peralatan teknik yang ada pada kendaraan tersebut, biasanya digunakan untuk angkutan orang atau barang di atas jalan raya selain kendaraan yang berjalan di atas rel. Kendaraan bermotor yang dicatat adalah semua jenis kendaraan kecuali kendaraan bermotor TNI/Polri dan Korps Diplomatik.
2. **Mobil penumpang** adalah setiap kendaraan bermotor yang dilengkapi dengan tempat duduk untuk sebanyak-banyaknya delapan orang, tidak termasuk tempat duduk untuk pengemudi, baik dilengkapi atau tidak dilengkapi bagasi.
3. **Mobil bis** adalah setiap kendaraan bermotor yang dilengkapi dengan tempat duduk untuk lebih dari delapan orang, tidak termasuk tempat duduk untuk pengemudi, baik dilengkapi atau tidak dilengkapi bagasi.
4. **Mobil truk** adalah setiap kendaraan bermotor yang digunakan untuk angkutan barang, selain mobil penumpang, mobil bis dan kendaraan bermotor roda dua.

TECHNICAL NOTES

1. **Motor vehicles** are any kind of vehicles motorized by machine set up in those vehicles, they are usually used for transporting peoples or goods on roads except vehicles moving along a railway line. The data cover all kinds of motor vehicles except those belong to Indonesia Army Force Indonesian State Police and Diplomatic Corps.
2. **Passenger cars** are any motor vehicles with no more than eight seats, excluding seat for driver, it can be with or without hoot.
3. **Buses** are large passenger cars having seats for more than eight passengers, excluding seat for driver, it can be with or without hoot.
4. **Trucks** are any motor vehicles used to transport goods excluding passenger cars, buses, and motorcycles.

5. **Kantor Pos** adalah tempat pemberi pelayanan komunikasi tertulis dan atau surat elektronik, layanan paket, layanan logistik, layanan transaksi keuangan, dan layanan keagenan pos untuk kepentingan umum. Rumah pos berfungsi sama seperti kantor pos dan kantor pos pembantu, bedanya rumah pos biasanya terletak di daerah terpencil.
6. **Telekomunikasi** adalah setiap pemancaran, pengiriman dan atau penerimaan dari setiap informasi dalam bentuk tanda-tanda, isyarat, tulisan, gambar, suara dan bunyi melalui sistem kawat, optik, radio atau sistem elektromagnetik lainnya.
7. **Jaringan telekomunikasi** adalah rangkaian perangkat telekomunikasi dan kelengkapannya yang digunakan dalam bertelekomunikasi.
8. **Weselpos** merupakan layanan penerimaan dan pengiriman uang yang memberikan solusi terhadap kecepatan, ketepatan dan keamanan kiriman uang Anda, secara domestik (Nasional) maupun Internasional.
5. **Post Office** is a service provider facility of written communication and or electronic mail, parcel service, logistics services, financial transaction services, and postal services to the public. Postal house has the same function as the post office and subsidiary of post office, the difference is that postal house is usually located in remote areas.
6. **Telecommunication** includes every transmitting, delivering and or receiving from every information of marking, signal, article, picture, sound and voice through strand of wire system, optic, radio or other electromagnetic system.
7. **Telecommunication network** is peripheral network of telecommunication and its equipment used in the means of telecommunication.
8. **Postal money orders** is a service to send and receive money to provide solutions to the speed, accuracy and security of your money transfers, as domestically (National) and International.

ULASAN**DESCRIPTION****Transportasi**

Panjang jalan yang ada di Kabupaten Mamasa pada tahun 2021 sepanjang 649,77 Km. Dari total panjang jalan tersebut dapat juga dibagi berdasarkan jenis permukaan jalan yaitu aspal, kerikil, tanah, dan tidak dirinci, dimana sebagian besar jenis permukaan jalan yang digunakan di Kabupaten Mamasa adalah jenis kerikil.

Pada tahun 2021 kondisi jalan di Mamasa sudah cukup membaik, namun masih didominasi oleh jalan dengan kondisi rusak berat sepanjang 222,19 km.

Transportation

The length of roads in Mamasa Regency in 2021 is 649.77 Km. From the total length of the road can also be divided based on the type of road surface, namely asphalt, gravel, soil, and not specified, where most types of road surfaces used in Mamasa Regency are gravel types.

In 2021 road conditions in Mamasa have improved considerably, but are still dominated by roads with heavily damaged conditions along 222.19 km.

Komunikasi

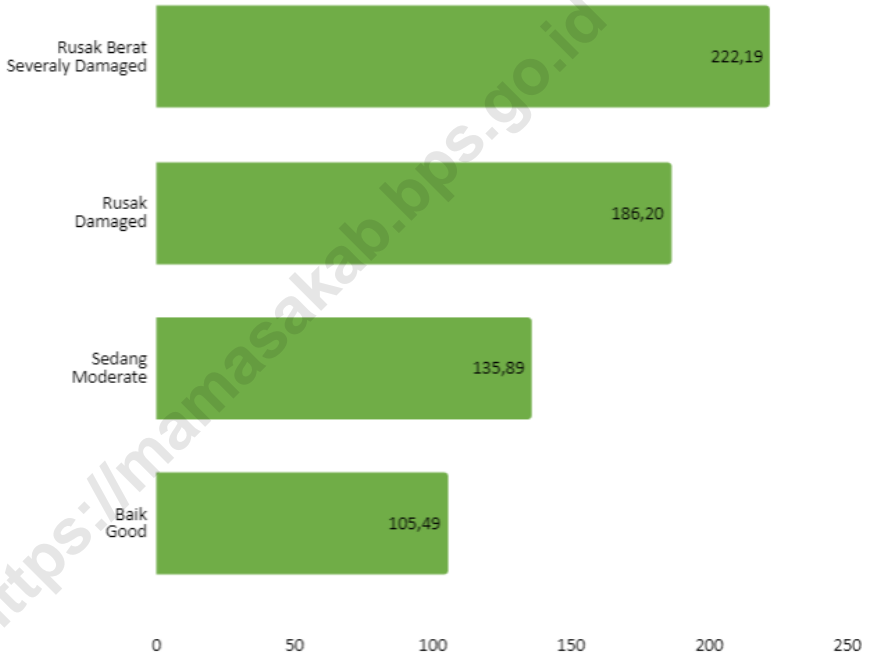
Terdapat tiga kantor pos di Kabupaten Mamasa, masing-masing berada di Kecamatan Mamasa, Kecamatan Sumarorong, dan Kecamatan Mambi. Pada tahun 2021, kantor pos di Kabupaten Mamasa keseluruhan mengirimkan surat sebanyak 536 lembar.

Communication

There are three post offices in Mamasa Regency, each residing in Mamasa District, Sumarorong District, and Mambi District. In the 2021, post office in Mamasa Regency deliver letter as much 536 sheet.

Gambar
Figures 8.1

Panjang Jalan Menurut Kondisi Jalan di Kabupaten Mamasa (Km), 2021
Length of Road by Road Condition in Mamasa Regency (Km), 2021



Sumber/Source : Dinas Pekerjaan Umum dan Penataan Ruang Kabupaten Mamasa
Public Works and Spatial Arrangement Office of Mamasa Regency

8.1 TRANSPORTASI TRANSPORTATION

Tabel 8.1.1 **Panjang Jalan Menurut Tingkat Kewenangan Pemerintahan di Kabupaten Mamasa (km), 2019–2021**
Table 8.1.1 **Length of Roads by Level of Government Authority in Mamasa Regency (km), 2019–2021**

Tingkat Kewenangan Pemerintahan Level of Government Authority	2019	2020	2021
(1)	(2)	(3)	(4)
Negara/State	175,60	175,60.	175,60.
Provinsi/Province	39,28	39,28	39,28
Kabupaten/Regency	649,77.	649,77	649,77
Jumlah Total	864,65	864,65	864,65

Sumber/Source : Dinas Pekerjaan Umum dan Penataan Ruang Kabupaten Mamasa
Public Works and Spatial Arrangement Office of Mamasa Regency

Tabel
Table 8.1.2

**Panjang Jalan Menurut Jenis Permukaan Jalan di
Kabupaten Mamasa (km), 2019–2021**
*Length of Roads by Type of Road Surface in Mamasa
Regency (km), 2019–2021*

Jenis Permukaan Jalan <i>Type of Road Surface</i>	2019	2020	2021
(1)	(2)	(3)	(4)
Aspal/ <i>Paved</i>	164,81	160,37	183,79
Kerikil/ <i>Gravel</i>	254,60	226,36	291,79
Tanah/ <i>Soil</i>	230,36	263,05	174,19
Lainnya/ <i>Others</i>	-	-	-
Jumlah <i>Total</i>	649,77	649,77	649,77

Sumber/*Source* : Dinas Pekerjaan Umum dan Penataan Ruang Kabupaten Mamasa
Public Works and Spatial Arrangement Office of Mamasa Regency

Tabel 8.1.3 **Panjang Jalan Menurut Kondisi Jalan di Kabupaten Mamasa (km), 2019–2021**
Table **Length of Roads by Condition of Roads in Mamasa Regency (km), 2019–2021**

Kondisi Jalan Condition of Roads	2019	2020	2021
(1)	(2)	(3)	(4)
Baik/Good	103,75	119,20	105,49
Sedang/Moderate	139,48	111,58	135,89
Rusak/Damage	156,22	156,23	186,20
Rusak Berat/Severely Damage	250,32	262,77	222,19
Jumlah Total	649,77	649,77	649,77

Sumber/Source : Dinas Pekerjaan Umum dan Penataan Ruang Kabupaten Mamasa
 Public Works and Spatial Arrangement Office of Mamasa Regency

Tabel 8.1.4 Jumlah Kendaraan Bermotor Menurut Jenis Kendaraan di Kabupaten Mamasa, 2017 - 2021
Number of Motor Vehicles by Type of Vehicle in Mamasa Regency, 2017 - 2021

Jenis Kendaraan Type of Vehicle	2017	2018	2019	2020	2021
(1)	(2)	(3)	(4)	(5)	(6)
Sedan	7	5	5	1	1
Jeep	30	30	29	30	30
Mini Bus	142	140	140	150	150
Micro Bus	115	115	120	90	90
Bus	17	21	15	10	10
Pick Up	135	150	152	159	159
Light Truck	167	180	186	186	186
Truk	125	130	131	131	131
Alat Besar/Berat Heavy Equipment	39	142	143	130	130
Sepeda Motor Motorcycle	7 950	8 001	8 020	9 100	9,100
Jumlah Total	8 727	8 914	8 941	9 987	9,987

Sumber/Source : Dinas Perhubungan Kabupaten Mamasa/Transportation Agencies Office of Mamasa Regency

Tabel 8.1.5 Jumlah Kendaraan dan Penumpang Menurut Bulan di Kabupaten Mamasa, 2021
Number of Motor Vehicles and Passengers by Month in Mamasa Regency, 2021

Bulan Month	Jumlah Kendaraan Number of Vehicles		Jumlah Penumpang Number of Passengers	
	Masuk In	Keluar Out	Masuk In	Keluar Out
(1)	(2)	(3)	(4)	(5)
Januari/January
Februari/February
Maret/March
April/April
Mei/May
Juni/June
Juli/July
Agustus/August
September/September
Oktober/October
November/November
Desember/December
Jumlah Total

Catatan/Note : Data hanya tersedia dari bulan Juli / Data only available from July

Sumber/Source : Dinas Perhubungan Kabupaten Mamasa/Transportation Agencies Office of Mamasa Regency

8.2 KOMUNIKASI COMMUNICATION

Tabel 8.2.1 **Jumlah Kantor Pos Pembantu Menurut Kecamatan di Kabupaten Mamasa, 2018–2021**
Table 8.2.1 **Number of Post Offices Subsidiaries by Subdistrict in Mamasa Regency, 2018–2021**

Kecamatan Subdistrict	2018	2019	2020	2021
(1)	(2)	(3)	(4)	(4)
Sumarorong	1	1	1	1
Messawa	-	-	-	-
Pana	-	-	-	-
Nosu	-	-	-	-
Tabang	-	-	-	-
Mamasa	1	1	1	1
Tanduk Kalua	-	-	-	-
Balla	-	-	-	-
Sesenapadang	-	-	-	-
Tawalian	-	-	-	-
Mambi	1	1	1	1
Bambang	-	-	-	-
Rantebulahan Timur	-	-	-	-
Mehalaan	-	-	-	-
Aralle	-	-	-	-
Buntu Malangka	-	-	-	-
Tabulahan	-	-	-	-
MAMASA	3	3	3	3

Sumber/Source: BPS, Pendataan Potensi Desa (Podes)/ BPS–Statistics Indonesia, Village Potential Data Collection

Tabel 8.2.2 **Fasilitas Komunikasi menurut Kecamatan di Kabupaten Mamasa, 2021**
Table 8.2.2 **Communication Facilities by Subdistrict in Mamasa Regency, 2021**

Kecamatan Subdistrict	Jumlah Desa Yang Memiliki Sinyal Telepon Seluler* Number of Villages Having Cellular Phone Signals*	Jumlah Desa Yang Memiliki Sinyal Internet Telepon Seluler* Number of Village Having Cellular Phone Internet Signal*
(1)	(2)	(3)
Sumarorong
Messawa
Pana
Nosu
Tabang
Mamasa
Tanduk Kalua
Balla
Sesenapadang
Tawalian
Mambi
Bambang
Rantebulahan Timur
Mehalaan
Aralle
Buntu Malangka
Tabulahan
MAMASA

Catatan/Note: *di Sebagian besar wilayah / in Most Areas

Sumber/Source: BPS, Pendataan Potensi Desa (Podes)/ BPS—Statistics Indonesia, Village Potential Data Collection

Tabel
Table 8.2.3

**Produksi Pos Menurut Jenisnya di Kabupaten Mamasa,
2020 - 2021**
Post Produce by Type in Mamasa regency, 2020 - 2021

Kecamatan Subdistrict	Satuan	2020	2021
(1)	(2)	(3)	(4)
I. Surat Pos			
a. Dalam Negeri			
- Biasa	Lembar	-	-
- Tercatat	Lembar	-	-
- Kilat Biasa	Lembar	-	-
- Kilat Khusus	Lembar	1 453	536
- Kilat Tercatat	Lembar	-	-
- Facsimile	Lembar	-	-
b. Luar Negeri			
- Biasa	Lembar	-	-
- Tercatat	Lembar	2	-
Jumlah		1 455	536
II. Paket Pos			
a. Dalam Negeri	Kg	593	-
b. Luar Negeri	Kg	-	-
Jumlah		593	-
III. Wesel Pos			
a. Dikirim (000)	Rupiah	1 695 076 060	856 205 549
b. Dibayar (000)	Rupiah	313 421 091	411 627 560
Jumlah		2 008 497 151	1 267 853 109

Sumber/Source: Kantor Pos Kabupaten Mamasa / Post Office of Mamasa Regency

9

PERBANKAN, KOPERASI, DAN HARGA-HARGA PERBANKAN, KOPERASI, DAN HARGA-HARGA



RATA-RATA HARGA BARANG TAHUN 2020-2021

Harga beras di tahun 2021 mengalami penurunan sebesar Rp 18,00 menjadi Rp 8.957,00 dibanding harga di tahun 2020



Harga minyak goreng tahun 2021 mengalami peningkatan sebesar Rp 1.835,00 menjadi Rp 16.438,00 dibanding harga di tahun 2020

SARANA LEMBAGA KEUANGAN



6
BANK



172
KOPERASI

PENJELASAN TEKNIS

1. **Bank** adalah sebuah lembaga intermediasi keuangan umumnya didirikan dengan kewenangan untuk menerima simpanan uang, meminjamkan uang, dan menerbitkan promes atau yang dikenal sebagai banknote.
2. **Koperasi** adalah organisasi bisnis yang dimiliki dan dioperasikan oleh orang-seorang demi kepentingan bersama. Koperasi melandaskan kegiatan berdasarkan prinsip gerakan ekonomi rakyat yang berdasarkan asas kekeluargaan.
3. **Harga** adalah jumlah uang yang menyatakan nilai tukar suatu kesatuan benda tertentu, misalnya harga sepotong kue adalah Rp50.
4. **Harga eceran** adalah harga transaksi antara penjual dan pembeli untuk tiap jenis barang yang diecerkan menurut satuan setempat. Karena satuan setempat yang digunakan di tiap daerah mungkin berbeda, oleh karena itu pencatatan dilakukan sesuai dengan harga eceran di dalam satuan setempat yang lazim dipakai di daerah masing-masing. Sedangkan harga yang dicatat di dalam daftar isian adalah harga yang telah dikonversikan ke dalam satuan baku yang tercantum dalam daftar isian.

TECHNICAL NOTES

1. **Bank** is a financial intermediary institutions are generally established with the authority to accept deposits, lend money, and issue promissory notes or what is known as a banknote.
2. **Cooperatives** are business organizations which owned and operated by the individual for the common interest. Cooperatives bases its activities on the principle of people's economic movement based on the principle of the kinship.
3. **Price** is the amount of money that states the exchange value of a particular unit, for example the price of a piece of cake is Rp50.
4. **The retail price** is the price of the transaction between the seller and the buyer for each type of item that is retailed according to the local unit. Because the local unit used in each area may be different, therefore recording is carried out in accordance with the retail price in the local unit that is commonly used in each area. Whereas the price recorded in the questionnaire is the price that has been converted into the standard unit listed in the questionnaire.

5. **Harga eceran pedesaan** adalah harga transaksi antara penjual dan pembeli secara eceran di pasar setempat untuk tiap jenis barang yang dibeli dengan tujuan untuk dikonsumsi sendiri dan bukan untuk dijual kepada pihak lain. Harga yang dicatat adalah harga modus (yang terbanyak muncul atau harga rata-rata biasa dari beberapa pedagang/penjual yang memberikan datanya).
5. **Rural retail prices** are the price of transactions between sellers and buyers in retail at the local market for each type of item purchased for the purpose of self-consumption and not for sale to other parties. The price recorded is the mode price (the most appearing or the usual average price of some traders / sellers who provide the data).

ULASAN**DESCRIPTION****Perbankan**

Hingga tahun 2021, di Kabupaten Mamasa terdapat 6 bank yang tersebar di tiga kecamatan yaitu 1 bank di Kecamatan Sumarorong, 4 bank di Kecamatan Mamasa, dan 1 bank di Kecamatan Mambi.

Banking

Until 2021, in Mamasa Regency there are 6 banks spread over in three districts i.e 1 bank in Sumarorong District, 4 bank in Mamasa District, and 1 bank in Mambi District.

Koperasi

Jumlah koperasi di Kabupaten Mamasa pada tahun 2021 sebanyak 172 koperasi.

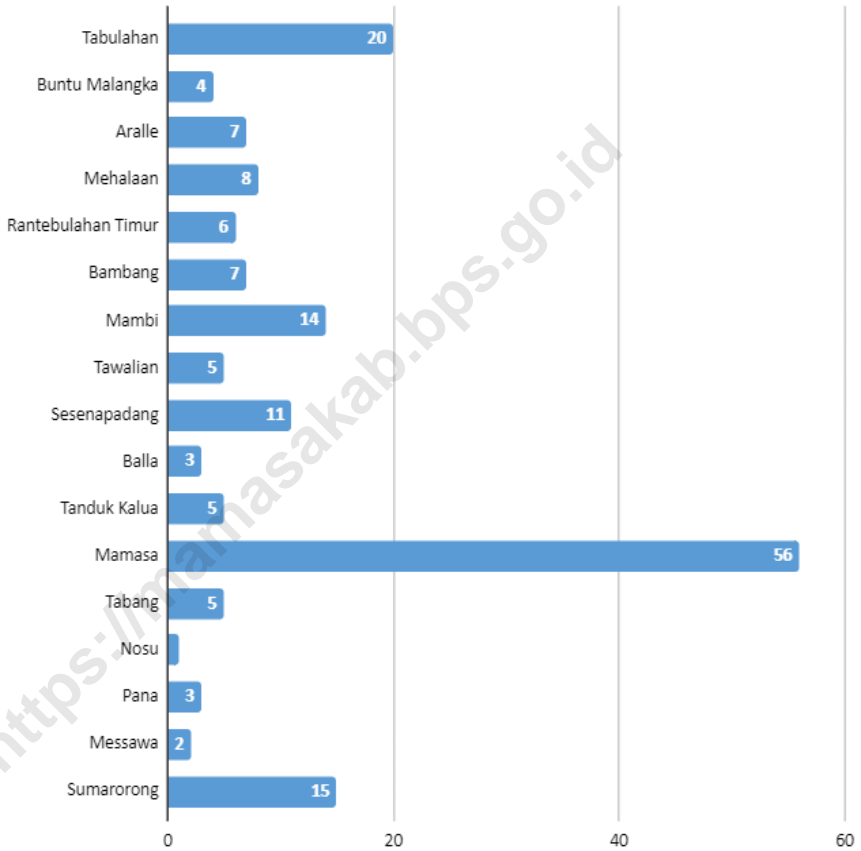
Cooperative

The number of cooperations at Mamasa Regency in 2021 as many as 172 cooperations.

Tahun 2021, tercatat perkiraan rata-rata harga eceran beras sebesar 8.957 rupiah per kilogram, ayam ras hidup 48.382 rupiah per ekor, telur ayam 2.958 rupiah per butir, dan minyak goreng 16.438 rupiah per liter.

In 2021, the estimated average retail price of rice is 8,957 rupiahs per kilogram, live broilers 48,382 rupiahs per head, chicken eggs 2,958 rupiahs per grain, and cooking oil at 16,438 rupiahs per liter.

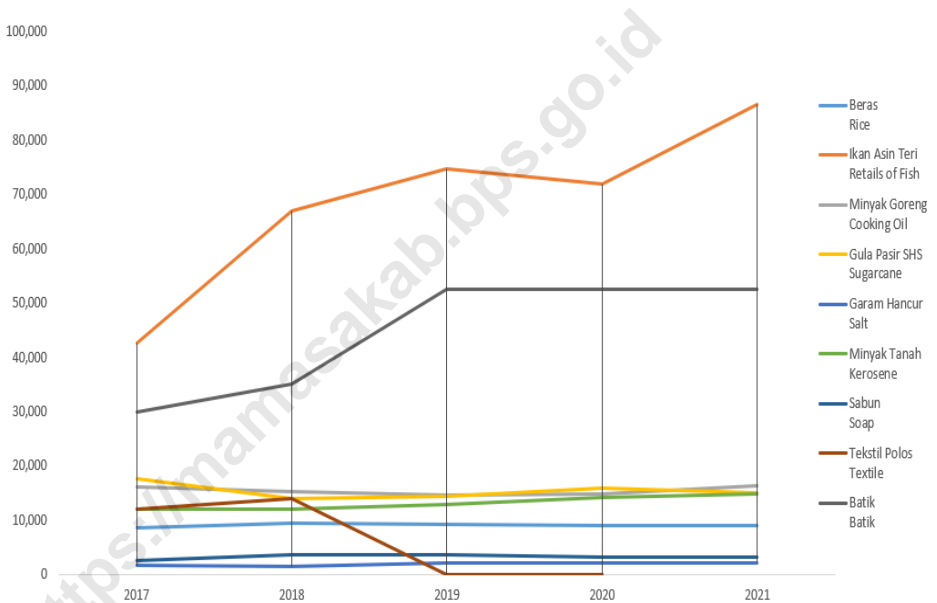
Gambar 9.1 Jumlah Koperasi Menurut Kecamatan di Kabupaten Mamasa, 2021
Figures 9.1 Number of Cooperatives by Sub District in Mamasa Regency, 2021



Sumber/Source : Dinas Koperasi, UMKM, Perindustrian dan Perdagangan Kabupaten Mamasa
Department of Cooperation, UMKM, Industry and Commerce of Mamasa Regency

Gambar 9.2
Figures

Tren Rata-Rata Harga Eceran Sembilan Bahan Pokok Menurut Komoditas di Kabupaten Mamasa (Rp./satuan), 2017 - 2021
Trend Average Retail Price of Nine Essential Commodities by Kinds in Mamasa Regency (Rp./Unit), 2017 - 2021



Sumber/Source: Survei Harga Pedesaan, Badan Pusat Statistik Kabupaten Mamasa
Village Price Item Survey, BPS-Statistics of Mamasa Regency

Tabel
Table 9.1**Jumlah Koperasi Aktif Menurut Kecamatan di Kabupaten Mamasa, 2018–2021**
Number of Active Cooperative by Subdistrict in Mamasa Regency, 2018–2021

Kecamatan Subdistrict	2018	2019	2020	2021
(1)	(2)	(3)	(4)	(5)
Sumarorong	12	12	12	15
Messawa	1	1	1	2
Pana	4	4	4	3
Nosu	2	2	2	1
Tabang	4	4	4	5
Mamasa	40	40	41	56
Tanduk Kalua	5	5	5	5
Balla	2	2	2	3
Sesenapadang	9	9	11	11
Tawalian	3	3	3	5
Mambi	16	16	18	14
Bambang	8	8	8	7
Rantebulahan Timur	4	4	4	6
Mehalaan	5	5	5	8
Aralle	7	7	6	7
Buntu Malangka	4	4	5	4
Tabulahan	12	12	12	20
MAMASA	138	138	143	172

Sumber/Source : Dinas Koperasi, UMKM, Perindustrian dan Perdagangan Kabupaten Mamasa
Department of Cooperation, UMKM, Industry and Commerce of Mamasa Regency

Tabel
Table 9.2**Jumlah Koperasi Menurut Jenis Koperasi dan Kecamatan di Kabupaten Mamasa, 2021**
Number of Cooperative by Kind of Cooperative and Subdistrict in Mamasa Regency, 2021

Kecamatan Subdistrict	Jenis Koperasi Kind of Cooperative					Jumlah Total
	KUD	KPRI	KOPKAR	KOPPAS	Lainnya Other	
(1)	(2)	(3)	(4)	(5)	(6)	(7)
Sumarorong	-	-	-	-	15	15
Messawa	-	1	-	-	1	2
Pana	1	-	-	-	2	3
Nosu	-	-	-	-	1	1
Tabang	-	-	-	-	5	5
Mamasa	-	-	2	-	54	56
Tanduk Kalua	-	-	-	-	5	5
Balla	-	-	-	-	3	3
Sesenapadang	-	1	-	-	10	11
Tawalian	1	1	-	-	3	5
Mambi	-	-	-	-	14	14
Bambang	-	-	-	-	7	7
Rantebulahan Timur	-	-	-	-	6	6
Mehalaan	1	2	-	-	5	8
Aralle	-	-	-	-	7	7
Buntu Malangka	-	2	-	-	2	4
Tabulahan	1	2	-	-	17	20
MAMASA	4	9	2	0	157	172

Sumber/Source : Dinas Koperasi, UMKM, Perindustrian dan Perdagangan Kabupaten Mamasa
Department of Cooperation, UMKM, Industry and Commerce of Mamasa Regency

Tabel
Table 9.3**Banyaknya Sarana Lembaga Keuangan Menurut Jenis dan Kecamatan di Kabupaten Mamasa, 2021**
Number of Financial Facilities by Type and Subdistrict in Mamasa Regency, 2021

Kecamatan Subdistrict	Bank Umum Pemerintah Government Commercial Banks	Bank Umum Swasta Private Commercial Bank	Bank Perkreditasi Rakyat People Credit Bank
(1)	(2)	(3)	(4)
Sumarorong	1	-	-
Messawa	-	-	-
Pana	-	-	-
Nosu	-	-	-
Tabang	-	-	-
Mamasa	4	-	-
Tanduk Kalua	-	-	-
Balla	-	-	-
Sesenapadang	-	-	-
Tawalian	-	-	-
Mambi	1	-	-
Bambang	-	-	-
Rantebulahan Timur	-	-	-
Mehalaan	-	-	-
Aralle	-	-	-
Buntu Malangka	-	-	-
Tabulahan	-	-	-
MAMASA	6	0	0

Sumber/Source: BPS, Pendataan Potensi Desa (Podes)/ BPS—Statistics Indonesia, Village Potential Data Collection

Tabel
Table 9.4**Nama Bank Menurut Tipe dan Kecamatan di Kabupaten Mamasa, 2021**
Bank Name by Type and Subdistrict in Mamasa Regency, 2021

Kecamatan Subdistrict	Nama Bank Name of Bank	Tipe Type	Jumlah Total
(1)	(2)	(3)	(4)
Sumarorong	BRI	Unit	1
Mamasa	BRI	Cabang Pembantu	1
	BRI	Unit	1
	BNI	Cabang	1
	BPD	Cabang	1
Mambi	BRI	Unit	1
Jumlah Total			6

Sumber/Source: Masing-Masing Bank di Kabupaten Mamasa / Each of Bank in Mamasa Regency

Tabel
Table 9.5**Perkiraan Rata-Rata Harga Eceran Beberapa Jenis Barang
di Kabupaten Mamasa (rupiah), 2021**
**Some of Goods Retail Price in Mamasa Regency
(ruphias), 2021**

Jenis Barang <i>Items</i>	Satuan <i>Unit</i>	Harga <i>Price</i>
(1)	(2)	(3)
Beras <i>Rice</i>	Kilogram	8 957
Ayam Ras Hidup <i>Live Chickens</i>	Ekor	48 382
Telur Ayam <i>Egg</i>	Butir	2 958
Ikan Asin Teri <i>Retails of Fish</i>	Kilogram	86 486
Susu Kental Manis <i>Sweet condensed milk</i>	Kaleng	10 750
Susu Bubuk <i>Milk Powder</i>	Dos	45 833
Gula Pasir <i>Sugar</i>	Kilogram	14 953
Minyak Goreng <i>Cooking Oil</i>	Liter	16 438
Deterjen Bubuk <i>Detergent</i>	Kilogram	16 974
Minyak Tanah <i>Kerosene</i>	Liter	14 778

Sumber/Source: Survei Harga Pedesaan, Badan Pusat Statistik Kabupaten Mamasa
Village Price Item Survey, BPS-Statistics of Mamasa Regency

Tabel
Table 9.6**Perkiraan Rata-Rata Harga Eceran Sembilan Bahan Pokok Menurut Komoditas di Kabupaten Mamasa (Rp./satuan), 2017 - 2021**
Average Retail Price of Nine Essential Commodities by Kinds in Mamasa Regency (Rp./Unit), 2017 - 2021

Komoditas Commodity	Satuan Unit	2017	2018	2019	2020	2021
(1)	(2)	(3)	(4)	(5)	(6)	(7)
Beras Rice	Kg	8 665	9 424	9 310	8 975	8 957
Ikan Asin Teri Retails of Fish	Kg	42 667	66 983	74 643	71 971	86 486
Minyak Goreng Cooking Oil	Liter	16 118	15 182	14 576	14 803	16 438
Gula Pasir SHS Sugarcane	Kg	17 667	13 972	14 406	15 820	14 953
Garam Hancur Salt	250 gr	1 750	1 545	2 250	2 250	2 250
Minyak Tanah Kerosene	Liter	12 000	12 000	13 000	14 250	14 778
Sabun Soap	Batang	2 600	3 750	3 750	3 283	3 188
Tekstil Polos Textile	Meter	12 000	14 000
Batik Batik	Helai	30 000	35 000	52 500	52 500	52 500

Sumber/Source: Survei Harga Pedesaan, Badan Pusat Statistik Kabupaten Mamasa
Village Price Item Survey, BPS-Statistics of Mamasa Regency

Tabel
Table 9.7

Rata-Rata Harga Eceran Beberapa Bahan Makanan dan Sayuran di Kabupaten Mamasa (Rp/Satuan), 2017 - 2021
Average Retail Price of Few Foods and Vegetables by Kinds in Mamasa Regency (Rp./Unit), 2017 - 2021

Komoditas Commodity	Satuan Unit	2017	2018	2019	2020	2021
(1)	(2)	(3)	(4)	(5)	(6)	(7)
Beras Jagung	Kg	6 000	6 943	7 173	7 167	7 974
Ketela Pohon	Kg	3 200	3 756	3 747	3 510	3 793
Jagung Pipilan	Kg	5 792	6 100	5 833	5 861	6 979
Tepung Terigu	Kg	7 938	8 000	8 641	8 591	9 104
Kacang Tanah	Kg	29 375	27 400	27 500	27 729	29 014
Kacang Hijau	Kg	23 938	22 166	24 667	24 884	23 391
Kangkung	Kg	6 200	8 785	6 588	7 510	8 302
Bayam	Kg	7 111	6 955	6 731	6 981	7 482
Kol	Kg	7 833	6 545	10 167	8 958	9 437
Kacang Panjang	Kg	7 018	6 585	10 049	11 424	10 793
Kentang	Kg	28 500	16 455	16 333	17 750	18 174
Cabe Merah	Kg	49 000	30 455	32 500	36 389	33 604
Cabe Rawit	Kg	37 500	49 349	45 000	39 854	45 362
Sawi	Kg	8 800	8 737	6 582	7 613	7 957
Tomat Sayur	Kg	7 500	11 854	11 217	11 507	9 076
Terong Panjang	Kg	6 444	6 111	6 451	6 623	7 123
Timun	Kg	4 667	5 000	4 584	5 706	5 539

Sumber/Source: Survei Harga Pedesaan, Badan Pusat Statistik Kabupaten Mamasa
Village Price Item Survey, BPS-Statistics of Mamasa Regency

10

**PENGELUARAN PENDUDUK
POPULATION EXPENDITURE**



45 PERSEN
PERCENT
PENGELUARAN
EXPENDITURE
BUKAN MAKANAN
NON-FOOD

55 PERSEN
PERCENT
PENGELUARAN
EXPENDITURE
MAKANAN
FOOD



PENJELASAN TEKNIS

1. **Pengeluaran rata-rata per kapita** adalah biaya yang dikeluarkan untuk konsumsi semua anggota rumah tangga selama sebulan baik yang berasal dari pembelian, pemberian maupun produksi sendiri dibagi dengan banyaknya anggota rumah tangga dalam rumah tangga tersebut.
2. **Pengeluaran konsumsi rumah tangga** mencakup berbagai pengeluaran konsumsi akhir rumah tangga atas barang dan jasa untuk memenuhi kebutuhan individu ataupun kelompok secara langsung. Pengeluaran rumah tangga disini mencakup makanan dan minuman selain restoran; pakaian, alas kaki, dan jasa perawatannya; perumahan dan perlengkapan rumah tangga; kesehatan dan pendidikan; transportasi dan komunikasi; restoran dan hotel serta lainnya.

TECHNICAL NOTES

1. **Per capita Average Expenditure** is the cost spent for all household members consumption during the month, whether from purchasing, giving or own production, divided by the number of household members in the household.
2. **Household consumption expenditures** consist of expenditures incurred by households, which are used for both individual or collective needs. Household consumptions are classified into food and beverages other than restaurants; clothing, footwear, and related maintenance service; housing and household equipment; health and education; restaurants and hotels; and others.

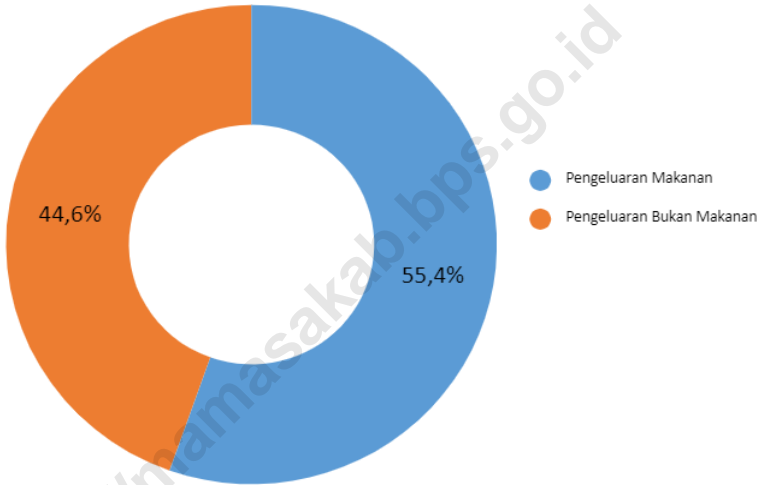
ULASAN**DESCRIPTION****Pengeluaran dan Konsumsi Penduduk*****Expenditure and Consumption People***

Pada tahun 2021, rata-rata pengeluaran per kapita sebulan penduduk Kabupaten Mamasa sebesar 701.106 rupiah. Sebanyak 55,41 persen diantaranya untuk pengeluaran kelompok barang makanan, dan 44,59 persen sisanya untuk pengeluaran kelompok barang non makanan.

In 2021, the average expenditure per capita a month in Mamasa Regency population is 701.106 rupiahs. 55,41 percent of them for spending on food goods group, and the rest 44,59 percent for spending on non-food goods group.

Gambar 10.1
Figures

Persentase Rata-Rata Pengeluaran per Kapita Sebulan Menurut Kelompok Barang di Kabupaten Mamasa, 2021
Percentage of Monthly Average Expenditure per Capita by Commodity Group in Mamasa Regency, 2021



Sumber/Source : Survei Sosial Ekonomi Nasional 2021 / National Social economic Survey 2021

Tabel
Table 10.1**Rata-rata Pengeluaran per Kapita Sebulan Menurut Kelompok Komoditas (rupiah) di Kabupaten Mamasa, 2020 dan 2021**
Monthly Average Expenditure per Capita by Commodity Group (rupiahs) in Mamasa Regency, 2020 and 2021

Kelompok Komoditas/Commodity Group	2020	2021
(1)	(2)	(3)
Makanan/Food		
Padi-padian/ <i>Cereals</i>	75 434	95 072
Umbi-umbian/ <i>Tubers</i>	4 151	5 435
Ikan/udang/cumi/kerang/ <i>Fish/shrimp/common squid/shells</i>	39 342	46 884
Daging/ <i>Meat</i>	15 915	22 346
Telur dan susu/ <i>Eggs and milk</i>	16 636	18 397
Sayur-sayuran/ <i>Vegetables</i>	27 412	28 560
Kacang-kacangan/ <i>Legumes</i>	5 589	4 980
Buah-buahan/ <i>Fruits</i>	13 726	8 302
Minyak dan kelapa/ <i>Oil and coconut</i>	10 709	11 846
Bahan minuman/ <i>Beverage stuffs</i>	16 861	18 433
Bumbu-bumbuan/ <i>Spices</i>	4 319	5 361
Konsumsi lainnya/ <i>Miscellaneous food items</i>	5 274	5 956
Makanan dan minuman jadi/ <i>Prepared food and beverages</i>	91 081	68 412
Rokok/ <i>Cigarettes</i>	50 094	48 522
Jumlah makanan/Total food	377 477	388 506
Bukan makanan/Non-food		
Perumahan dan fasilitas rumah tangga/ <i>Housing and household facilities</i>	178 876	164 496
Aneka komoditas dan jasa/ <i>Goods and services</i>	57 920	50 878
Pakaian, alas kaki, dan tutup kepala/ <i>Clothing, footwear, and headgear</i>	13 576	15 691
Komoditas tahan lama/ <i>Durable goods</i>	64 322	36 381
Pajak, pungutan, dan asuransi/ <i>Taxes and insurance</i>	33 217	32 933
Keperluan pesta dan upacara/kenduri/ <i>Parties and ceremonies</i>	4 712	12 221
Jumlah bukan makanan/Total non-food	352 622	312 600
Jumlah/Total	730 099	701 106

Sumber/Source: BPS, Survei Sosial Ekonomi Nasional (Susenas) Maret/BPS-Statistics Indonesia, National Socioeconomic Survey March

Tabel
Table 10.2

**Persentase Pengeluaran per Kapita Sebulan Menurut
Kelompok Komoditas di Kabupaten Mamasa,
2020 dan 2021**
*Percentage of Monthly Expenditure per Capita by
Commodity Group in Mamasa Regency, 2020 and 2021*

Kelompok Komoditas/Commodity Group	2020	2021
(1)	(2)	(3)
Makanan/Food		
Padi-padian/ <i>Cereals</i>	10,33	13,56
Umbi-umbian/ <i>Tubers</i>	0,57	0,78
Ikan/udang/cumi/kerang/ <i>Fish/shrimp/common squid/shells</i>	5,39	6,69
Daging/ <i>Meat</i>	2,18	3,19
Telur dan susu/ <i>Eggs and milk</i>	2,28	2,62
Sayur-sayuran/ <i>Vegetables</i>	3,75	4,07
Kacang-kacangan/ <i>Legumes</i>	0,77	0,71
Buah-buahan/ <i>Fruits</i>	1,88	1,18
Minyak dan kelapa/ <i>Oil and coconut</i>	1,47	1,69
Bahan minuman/ <i>Beverage stuffs</i>	2,31	2,63
Bumbu-bumbuan/ <i>Spices</i>	0,59	0,76
Konsumsi lainnya/ <i>Miscellaneous food items</i>	0,72	0,85
Makanan dan minuman jadi/ <i>Prepared food and beverages</i>	12,48	9,76
Rokok/ <i>Cigarettes</i>	6,86	6,92
Jumlah makanan/Total food	51,70	55,41
Bukan makanan/Non-food		
Perumahan dan fasilitas rumah tangga/ <i>Housing and household facilities</i>	24,50	23,46
Aneka komoditas dan jasa/ <i>Goods and services</i>	7,93	7,26
Pakaian, alas kaki, dan tutup kepala/ <i>Clothing, footwear, and headgear</i>	1,86	2,24
Komoditas tahan lama/ <i>Durable goods</i>	8,81	5,19
Pajak, pungutan, dan asuransi/ <i>Taxes and insurance</i>	4,55	4,70
Keperluan pesta dan upacara/kenduri/ <i>Parties and ceremonies</i>	0,65	1,74
Jumlah bukan makanan/Total non-food	48,30	44,59
Jumlah/Total	100,00	100,00

Sumber/Source: BPS, Survei Sosial Ekonomi Nasional (Susenas) Maret/BPS-Statistics Indonesia, National Socioeconomic Survey March

Tabel
Table 10.3**Persentase Penduduk Menurut Golongan Pengeluaran Per Kapita Sebulan di Kabupaten Mamasa, 2020 dan 2021**
Percentage of Population by Per Capita Spending Group a Month in Mamasa Regency, 2020 and 2021

Golongan Pengeluaran Spending Group (Rp)	2020	2021
(1)	(2)	(3)
< 150 000	0,00	0,00
150 000–199 999	1,05	1,30
200 000–299 999	18,96	9,21
300 000–499 999	36,64	35,77
500 000–749 999	16,71	20,69
750 000–999 999	8,82	11,56
1 000 000–1 499 999	10,76	16,58
> 1 500 000	7,06	4,90
Jumlah/Total	100,00	100,00

Catatan/Note: ...

Sumber/Source: BPS, Survei Sosial Ekonomi Nasional (Susenas) Maret/BPS-Statistics Indonesia, National Socioeconomic Survey March

11

PERDAGANGAN TRADE



33 PASAR
MARKET

19 TOKO
STORE

PENJELASAN TEKNIS

1. **Perusahaan** adalah tempat terjadinya kegiatan produksi dan berkumpulnya semua faktor produksi.
2. **Badan Hukum** adalah suatu badan yang terdiri dari kumpulan orang yang diberi status “persoon” oleh hukum sehingga mempunyai hak dan kewajiban. Badan hukum dapat menjalankan perbuatan hukum sebagai pembawa hak manusia.
3. **Perseroan Terbatas** adalah suatu badan hukum yang merupakan persekutuan modal, didirikan berdasarkan perjanjian, melakukan kegiatan usaha dengan modal dasar yang seluruhnya terbagi dalam saham dan memenuhi persyaratan yang ditetapkan dalam undang-undang serta peraturan pelaksanaannya.
4. **Persekutuan Komanditer** adalah suatu persekutuan terdiri atas beberapa orang yang menjalankan usaha dan beberapa orang yang hanya menyerahkan modal. Dalam CV salah satu atau beberapa orang bertanggung jawab tidak terbatas terhadap perusahaan. Anggota lain bertanggung jawab terbatas hanya terhadap utang-utang badan usaha sesuai dengan besarnya modal yang disertakan.

TECHNICAL NOTES

1. **Company** is the place of production activities and the place gathering of all factors of production.
2. **Legal entity** is an entity that consists of a collection of people who were given the status “persoon” by the law, so have rights and obligations. Legal entities can perform a legal act as carriers of human rights.
3. **Limited Liability Company** is a legal entity which is a capital alliance, established based on the agreement, engage in business with a capital base that is entirely divided into shares and comply with the requirements in the law and the its implementation regulations.
4. **Commanditaire Vennootschap (CV)** is an alliance made up of several people who doing business and some people just hand over the capital. In the CV, one or more people responsible are not limited to the company. Other members responsible is limited to the debt business entities in accordance with the amount of capital that is included.

5. **Firma** adalah asosiasi antara dua atau lebih individu sebagai pemilik untuk menjalankan perusahaan dengan tujuan mendapatkan laba. Untuk mendirikan persekutuan firma tidak dibutuhkan pengakuan resmi dari instansi pemerintah.
6. **Koperasi** adalah organisasi bisnis yang dimiliki dan dioperasikan oleh orang-seorang demi kepentingan bersama. Koperasi melandaskan kegiatan berdasarkan prinsip gerakan ekonomi rakyat yang berdasarkan asas kekeluargaan.
7. **Perusahaan Perorangan (PO)** adalah Suatu jenis perusahaan yang dijalankan oleh satu orang pemilik. Pemilik mempunyai tanggung jawab tak terbatas.
8. **Pasar** adalah salah satu dari berbagai sistem, institusi, prosedur, hubungan sosial dan infrastruktur di mana usaha menjual barang, jasa dan tenaga kerja untuk orang-orang dengan imbalan uang.
9. **Toko** atau **kedai** adalah sebuah tempat tertutup yang di dalamnya terjadi kegiatan perdagangan dengan jenis benda atau barang yang khusus, misalnya toko buku, toko buah, dan sebagainya.
5. **Firma** is an association between two or more individuals as owners to running a company with the goal of getting profit. To establish a firm alliance is not needed official recognition from government agencies.
6. **Cooperatives** are business organizations which owned and operated by the individual for the common interest. Cooperatives bases its activities on the principle of people's economic movement based on the principle of the kinship.
7. **Individual company** is a type of company that is run by one owner. The owners have unlimited responsibility.
8. **The market** is one of the various systems, institutions, procedures, social relations and infrastructure where businesses selling goods, services and employment for people in exchange for money.
9. **The store or shop** is an enclosed area in which trading activity occurs with the special type of objects or special items, such as bookstores, fruit, and so on.

10. **Warung** adalah usaha kecil milik keluarga yang berbentuk kedai, kios, toko kecil, atau restoran sederhana. Istilah “warung” dapat ditemukan di Indonesia dan Malaysia. Warung adalah salah satu bagian penting dalam kehidupan keseharian rakyat Indonesia.
10. **Warung** is a small business who owned by family, shaped shops, stalls, small shops, or a simple restaurant. The term “warung” can be found in Indonesia and Malaysia. Warung is one important part of the daily life of the people of Indonesia.
11. **Kios** adalah nama alternatif untuk sebuah toko kecil atau warung. Dalam sebuah kios biasanya dijual buku, majalah, dan koran.
11. **Stall** is an alternative name for a small shop or warung. In a stall, usually sold books, magazines, and newspapers.

ULASAN

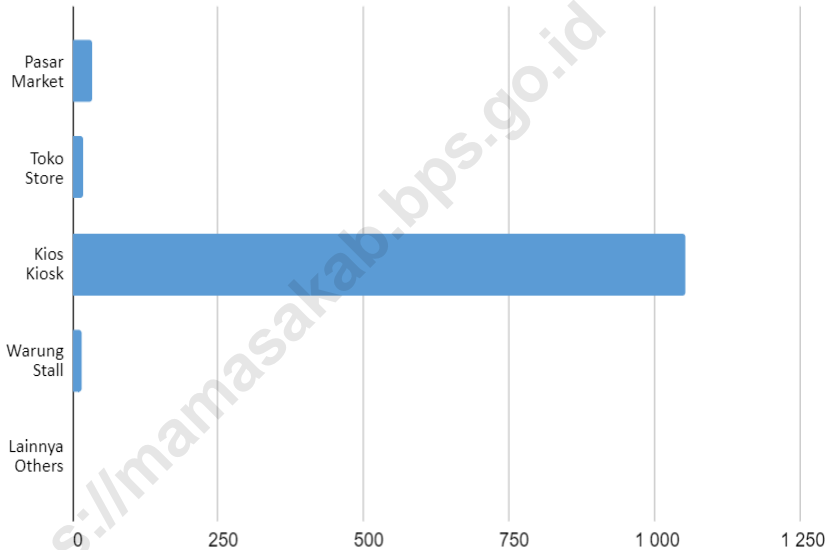
Tahun 2021 tercatat jumlah sarana perdagangan di Kabupaten Mamasa sebanyak 1.120, yang diataranya terdiri atas 33 pasar, 19 toko, 1.052 kios, dan 16 warung.

DESCRIPTION

In 2021, noted that number of trade facilities at Mamasa Regency as many as 1.120, which consists of 33 markets, 19 stores, 1.052 kiosks, and 10 stalls.

Gambar 11.1
Figures

Perbandingan Jumlah Sarana Perdagangan Menurut Jenisnya di Kabupaten Mamasa, 2021
Comparison between Number of Trading Facilities by Type In Mamasa Regency, 2021



Sumber/Source: Dinas Koperasi, UMKM, Perindustrian dan Perdagangan Kabupaten Mamasa
Department of Cooperation, UMKM, Industry and Commerce of Mamasa Regency

Tabel
Table 11.1**Jumlah Sarana Perdagangan Menurut Jenisnya di
Kabupaten Mamasa, 2018–2021**
**Number of Trading Facilities by Type of Facility in Mamasa
Regency, 2018–2021**

Jenis Sarana Perdagangan <i>Type of Trading Facilities</i>	2018	2019	2020	2021
(1)	(2)	(3)	(4)	(5)
Pasar/Market	29	31	33	33
Toko/Store	17	19	19	19
Kios	6	1 052	1 052	1 052
Warung	1	16	16	16
Jumlah Total	53	1 118	1 120	1 120

Sumber/Source : Dinas Koperasi, UMKM, Perindustrian dan Perdagangan Kabupaten Mamasa
Department of Cooperation, UMKM, Industry and Commerce of Mamasa Regency

Tabel
Table 11.2

Banyaknya Sarana dan Prasarana Ekonomi Menurut Kecamatan di Kabupaten Mamasa, 2021
Number of Economic Facilities and Infrastructure by Subdistrict in Mamasa Regency, 2021

Kecamatan Subdistrict	Kelompok Pertokoan Store Group	Pasar ¹ Market ¹	Minimarket/ Swalayan Minimarket/ Super Market
(1)	(2)	(3)	(4)
Sumarorong
Messawa
Pana
Nosu
Tabang
Mamasa
Tanduk Kalua
Balla
Sesenapadang
Tawalian
Mambi
Bambang
Rantebulahan Timur
Mehalaan
Aralle
Buntu Malangka
Tabulahan
MAMASA

Lanjutan Tabel/Continued Table 11.2

Kecamatan Subdistrict	Restoran Restaurant	Kedai Makanan Minuman Food and Beverage Shop	Warung Kelontong Stall	Pasar Desa Village Market
(1)	(5)	(6)	(7)	(8)
Sumarorong
Messawa
Pana
Nosu
Tabang
Mamasa
Tanduk Kalua
Balla
Sesenapadang
Tawalian
Mambi
Bambang
Rantebulahan Timur
Mehalaan
Aralle
Buntu Malangka
Tabulahan
MAMASA

Catatan/Note: ¹ Pasar Dengan Bangunan Permanen, Semi Permanen, dan tanpa bangunan

Sumber/Source: BPS, Pendataan Potensi Desa (Podes)/ BPS—Statistics Indonesia, Village Potential Data Collection

Tabel
Table 11.3

Rasio Penduduk Terhadap Pasar Menurut Kecamatan di Kabupaten Mamasa, 2021
Population to Market Ratio by Subdistrict in Mamasa Regency, 2021

Kecamatan Subdistrict	Penduduk ¹ Population ¹	Pasar ² Market ²	Rasio Penduduk Terhadap Pasar Population to Market Ratio
(1)	(2)	(3)	(4)
Sumarorong
Messawa
Pana
Nosu
Tabang
Mamasa
Tanduk Kalua
Balla
Sesenapadang
Tawalian
Mambi
Bambang
Rantebulahan Timur
Mehalaan
Aralle
Buntu Malangka
Tabulahan
MAMASA

Catatan/Note: ¹ Pasar Dengan Bangunan Permanen, Semi Permanen, dan tanpa bangunan

Sumber/Source: ² BPS, Pendataan Potensi Desa (Podes)/ BPS–Statistics Indonesia, Village Potential Data Collection

Tabel
Table 11.4**Jumlah Perusahaan Menurut Bentuk Badan Hukum di
Kabupaten Mamasa, 2017 - 2021**
**Number of Establishments by Type of Business Entity in
Mamasa Regency, 2017 - 2021**

Tipe Badan Hukum Type of Business Entity	2017	2018	2019	2020	2021
(1)	(2)	(3)	(4)	(5)	(6)
Perseroan Terbatas <i>Limited Company</i>	6	2	2
CV <i>Firma</i>	35	26	29	...	2
Koperasi <i>Cooperative</i>	134	2	138	143	172
Perorangan <i>Individual</i>	94	53	402	...	868
Lainnya (UD,dll) <i>Other</i>	6	5	62	...	2
Jumlah Total	275	88	633	143	1 044

Sumber/Source: Dinas Koperasi, UMKM, Perindustrian dan Perdagangan Kabupaten Mamasa
Department of Cooperation, UMKM, Industry and Commerce of Mamasa Regency

12

SISTEM NERACA REGIONAL SYSTEM OF REGIONAL ACCOUNTS

<https://mamasakab.bps.go.id>

PENJELASAN TEKNIS

1. Penghitungan statistik neraca nasional mengikuti buku petunjuk yang diterbitkan oleh Perserikatan Bangsa Bangsa (PBB) dikenal sebagai Sistem Neraca Nasional (SNN). **Sistem Neraca Nasional (SNN)** adalah rekomendasi internasional tentang bagaimana menyusun ukuran aktivitas ekonomi yang sesuai dengan standar neraca baku yang didasarkan pada prinsip-prinsip ekonomi. Rekomendasi yang dimaksud dinyatakan dalam sekumpulan konsep, definisi, klasifikasi, dan aturan neraca yang disepakati secara internasional dalam mengukur indikator tertentu seperti Produk Domestik Regional Bruto (PDRB). Salah satu bentuk adaptasi pencatatan statistik nasional adalah melakukan perubahan tahun dasar PDRB Indonesia dari tahun 2000 ke 2010. Perubahan tahun dasar PDRB dilakukan seiring dengan mengadopsi rekomendasi PBB yang tertuang dalam Sistem Neraca Nasional 2008 (SNA 2008).
2. Produk Domestik Bruto pada tingkat nasional serta Produk Domestik Regional Bruto (PDRB) pada tingkat regional (provinsi) menggambarkan kemampuan suatu wilayah untuk menciptakan nilai tambah pada suatu waktu tertentu. Untuk menyusun PDB

TECHNICAL NOTES

1. *The method used to estimate national accounts statistics is based on the standard guidelines formed by United Nation known as System of National Accounts (SNA). **System of National Accounts (SNA)** is the internationally agreed standard set of recommendations on how to compile measures of economic activity in accordance with strict accounting conventions based on economic principles. The recommendations are expressed in term of a set of concepts, definitions, classifications and accounting rules that comprise the internationally agreed standard for measuring indicators such as Gross Domestic Regional Product (GDRP). One of the improvement in the national statistical system is to rebase GDRP form base year 2000 to 2010 in order to capture current economic condition. It is in line with the United Nations (UN) recommendation on 2008 SNA.*
2. *The basic measure of the value added arising from economic activity is known as Gross Domestic Product at the national level and Gross Regional Domestic Product (GRDP) at the regional level (provinces/regencies/municipalities). To compile*

maupun PDRB digunakan 2 pendekatan, yaitu lapangan usaha dan pengeluaran. Keduanya menyajikan komposisi data nilai tambah dirinci menurut sumber kegiatan ekonomi (lapangan usaha) dan menurut komponen penggunaannya. PDB maupun PDRB dari sisi lapangan usaha merupakan penjumlahan seluruh komponen nilai tambah bruto yang mampu diciptakan oleh sektor-sektor ekonomi atas berbagai aktivitas produksinya. Sedangkan dari sisi pengeluaran menjelaskan tentang penggunaan dari nilai tambah tersebut.

3. PDRB menurut lapangan usaha mengalami perubahan klasifikasi dari 9 lapangan usaha menjadi 17 lapangan usaha. PDRB menurut lapangan usaha dirinci menurut total nilai tambah dari seluruh sektor ekonomi yang mencakup lapangan usaha Pertanian, Kehutanan, dan Perikanan; Pertambangan dan Penggalian; Industri Pengolahan; Pengadaan Listrik dan Gas; Pengadaan Air, Pengelolaan Sampah, Limbah dan Daur Ulang; Konstruksi; Perdagangan Besar dan Eceran, Reparasi Mobil dan Sepeda Motor; Transportasi dan Pergudangan; Penyediaan Akomodasi dan Makan Minum; Informasi dan Komunikasi; Jasa Keuangan dan Asuransi; Real Estat; Jasa Perusahaan; Administrasi

these statistics, two approaches have been used, i.e. "production approach" and "expenditure approach". The first approach is to measure value added produced by various kinds of economic activities, while the second approach is to measure final uses of the country's output. In other words, GDP/GRDP is the sum of total value added produced by all economic industries (activities) and the way of using it.

3. *GDRP by industry classification changes from 9 sectors to 17 industries. GDRP by industry is classified by types of economic activities such as Agriculture, Forestry and Fishing; Mining and Quarrying; Manufacturing; Electricity and Gas; Water supply, Sewerage, Waste Management and Remediation Activities; Construction; Wholesale and Retail Trade; Repair of Motor Vehicles and Motorcycles; Transportation and Storage; Accommodation and Food Service Activities; Information and Communication; Financial and Insurance Activities; Real Estate Activities; Business Activities; Public Administration; Defence and Compulsory Social Security; Education; Human Health and Social Work Activities; and Other*

Pemerintahan, Pertahanan dan Jaminan Sosial Wajib; Jasa Pendidikan; Jasa Kesehatan dan Kegiatan Sosial; dan Jasa lainnya.

Services Activities.

4. PDRB menurut pengeluaran mengalami perubahan klasifikasi dimana pengeluaran konsumsi Lembaga Non Profit yang Melayani Rumah Tangga (LNPRT) yang sebelumnya termasuk bagian dari pengeluaran konsumsi rumah tangga menjadi komponen terpisah. Sehingga klasifikasi PDRB menurut pengeluaran dirinci menjadi 7 komponen yaitu komponen pengeluaran konsumsi rumah tangga, pengeluaran konsumsi LNPRT, pengeluaran konsumsi pemerintah, pembentukan modal tetap bruto, perubahan inventori, ekspor barang dan jasa, dan impor barang dan jasa.
4. *GDRP by expenditure classification changes where consumption expenditure Non-profit Institutions Serving Households (NPISH) previously included as part of household consumption expenditure is taken out into separate component. So that, GDRP by type of expenditures is classified into: household consumption expenditure, NPISH consumption expenditure, government consumption expenditure, gross fixed capital formation, changes in inventories, exports of goods and services, and imports of goods and services.*
5. Produk Domestik Regional Bruto maupun agregat turunannya disajikan dalam 2 (dua) versi penilaian, yaitu atas dasar "harga berlaku" dan atas dasar "harga konstan". Disebut sebagai harga berlaku karena seluruh agregat dinilai dengan menggunakan harga pada tahun berjalan, sedangkan harga konstan penilaiannya didasarkan kepada harga satu tahun dasar tertentu, dalam publikasi ini digunakan harga tahun 2010.
5. *GDRP and its aggregations are presented in two forms: at current market prices and at constant base year market prices. In presenting current market prices, all aggregates are valued at current market prices, while base year constant market prices are shown by valuing all aggregates at fixed base year prices. Year of 2010 is used as the base year in this publication.*

6. **Laju pertumbuhan Produk Domestik Regional Bruto** diperoleh dari perhitungan PDRB atas dasar harga konstan. Diperoleh dengan cara mengurangi nilai PDRB pada tahun ke-n terhadap nilai pada tahun ke n-1 (tahun sebelumnya), dibagi dengan nilai pada tahun ke n-1, dikalikan dengan 100 persen. Laju pertumbuhan menunjukkan perkembangan agregat pendapatan dari satu waktu tertentu terhadap waktu sebelumnya.
7. **Pengeluaran konsumsi pemerintah** terdiri dari pengeluaran konsumsi individu dan pengeluaran konsumsi kolektif. Barang dan jasa individu merupakan barang dan jasa privat, dimana ciri-ciri barang privat adalah a) Scarcity, yaitu ada kelangkaan / keterbatasan dalam jumlah; b) Excludable Consumption, yaitu konsumsi suatu barang dapat dibatasi hanya pada mereka yang memenuhi persyaratan tertentu (biasanya harga); c) Rivalrous Competition, yaitu konsumsi oleh satu konsumen akan mengurangi atau menghilangkan kesempatan pihak lain untuk melakukan hal serupa. Contoh barang dan jasa yang dihasilkan pemerintah dan tergolong sebagai barang dan jasa individu adalah jasa pelayanan kesehatan pemerintah di rumah sakit/puskesmas dan jasa
6. **Growth rate of Gross Domestic Regional Product** is derived from GDRP at constant market prices. It is obtained by subtracting the value of GDRP year n with the value of GDRP year $n-1$, divided by the value of GDRP year $n-1$ then multiplied by 100 percent. The growth rate of GDRP explains the income growth during the given period.
7. **Government consumption expenditure** consists of individual consumption expenditure and collective consumption expenditure. Individual goods and services are private goods and services, which the characteristics of private goods is a) Scarcity, that there is a scarcity/limited in number; b) Excludable Consumption, the consumption of goods can be limited only to those who meet certain requirements (usually the price); c) Rivalrous Competition, i.e consumption by the consumer will reduce or eliminate the chance of another party to do so. Examples of goods and service produced by government and classified as goods and services of individuals is the government health service in hospitals/health centers and education service in schools/universities. Collective goods and services equivalent to public goods

pendidikan di sekolah/universitas negeri. Sedangkan barang dan jasa kolektif ekuivalen dengan barang publik yang memiliki ciri a) Non Rivalry, yaitu penggunaan satu konsumen terhadap suatu barang tidak mengurangi kesempatan konsumen lain untuk juga mengonsumsi barang tersebut; b) Non Excludeable, yaitu apabila suatu barang publik tersedia, maka tidak ada yang dapat menghalangi siapapun untuk memperoleh manfaat dari barang tersebut atau dengan kata lain setiap orang memiliki akses ke barang tersebut. Contoh barang dan jasa yang dihasilkan pemerintah dan tergolong sebagai barang dan jasa kolektif adalah jasa pertahanan yang dilakukan TNI dan keamanan yang dilakukan kepolisian.

8. **Pembentukan Modal Tetap Bruto (PMTB)** mencakup pengadaan, pembuatan, dan pembelian barang modal. **Barang modal** dimaksud adalah barang-barang yang digunakan untuk proses produksi, tahan lama atau yang mempunyai umur pemakaian lebih dari satu tahun seperti bangunan, mesin-mesin, dan alat angkut. Termasuk pula disini perbaikan besar (berat) yang sifatnya memperpanjang umur atau mengubah bentuk atau kapasitas barang modal tersebut. Pengeluaran barang modal untuk keperluan militer juga dicakup

characterized by a) Non-Rivalry, namely the use of a consumer for an item does not reduce the chance of another consumer to also consume goods; b) Non-Excludeable, i.e. when a public good available, then nothing can hinder anyone to benefit from the goods or in other words everyone has access to the goods. Examples of goods and services produced by government and classified as collective goods and services is carried military defense services and the police's security.

8. **Gross Fixed Capital Formation (GFCF)** includes procurement, manufacture, and the purchase of capital goods. **Capital goods** are goods which are used for the production process, durable of have a service life of more than one year such as buildings, machinery, and transportation equipment. Including here: huge improvement that are to extend the life or changing the shape or the capacity of the capital goods. Capital expenditures for military purposes are also covered as GFCF. **GCF component** are classified into six sub-components: Construction;

sebagai PMTB. **Klasifikasi komponen PMTB** dibagi menjadi 6 sub komponen yaitu konstruksi, mesin dan peralatan, kendaraan, peralatan lainnya, cultivated biological resources (CBR) dan produk kekayaan intelektual.

9. **Ekspor barang dan jasa** merupakan transaksi perdagangan barang dan jasa dari penduduk (residen) ke bukan penduduk (nonresiden). **Impor barang dan jasa** adalah transaksi perdagangan dari bukan penduduk ke penduduk. Ekspor atau impor barang terjadi pada saat terjadi perubahan hak kepemilikan barang antara penduduk dengan bukan penduduk (dengan atau tanpa perpindahan fisik barang tersebut). Pada PDRB dengan tahun dasar 2010, ekspor dan impor barang dirinci menjadi migas dan nonmigas.

Machinery and Equipmnet; Other Equipmnet; Cultivated Biological Resources (CBR) and Intellectual Property Product.

9. **Exports of goods and services** consists of transaction of goods and services from residents to non-residents. **Imports of goods and services** consists of transaction of goods and services from non-residents to residents. Export and import of goods occur when there are changes in ownership of goods between residents and non-residents (with or without physical movements of goods across frontiers). On the GDRP at 2010 basic year, export and import of goods specified into oil-gas and non oil-gas.

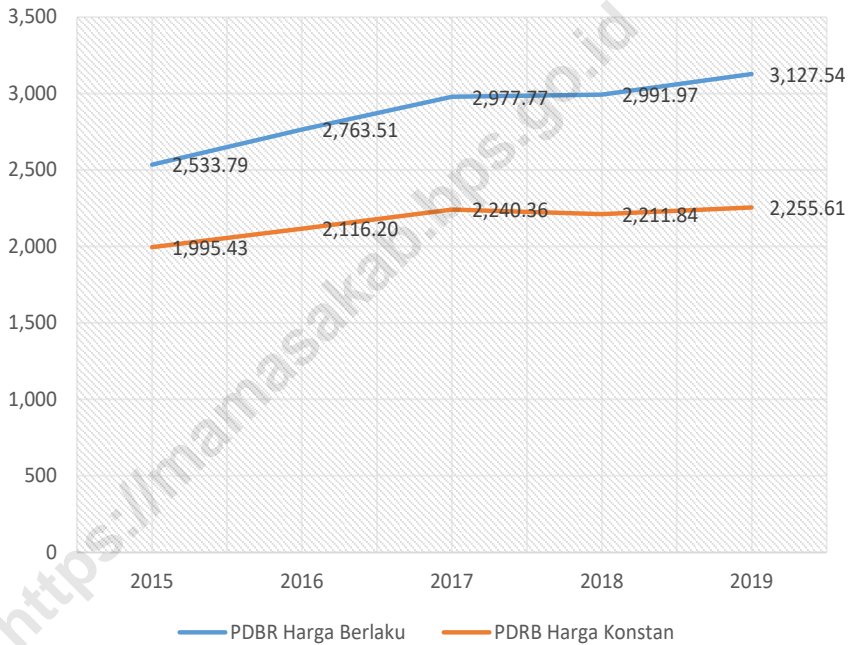
ULASAN

PDRB atas dasar harga berlaku menurut lapangan usaha tahun 2021 di Kabupaten Mamasa mencapai 3,12 triliun rupiah, sedangkan atas dasar harga konstan 2010 tahun 2021 mencapai 2,25 triliun rupiah. Hal ini menunjukkan adanya penurunan bila dibandingkan dengan tahun 2020, dimana PDRB atas dasar harga berlaku menurut lapangan usaha tercatat sebesar 2,99 triliun rupiah, dan PDRB atas dasar harga konstan 2010 sebesar 2,21 triliun rupiah.

DESCRIPTION

Gross Domestic Regional Product at current market prices by industries in Mamasa Regency at 2021 is 3,12 billion ruphias, where as GDRP at constant market price 2010 in 2021 is 2,25 billion ruphias. This is shows a decrease when compared to 2020, whereas GDRP at current market price by industries recorded amount of 2,99 billion ruphias, and GDRP at constant market prices 2010 amount 2,21 billion ruphias.

Gambar 12.1 Perkembangan PDRB Atas Dasar Harga Berlaku dan Atas Dasar Harga Konstan 2010 di Kabupaten Mamasa (miliar rupiah), 2017 - 2021
Figures **12.1** **Perkembangan PDRB Atas Dasar Harga Berlaku dan Atas Dasar Harga Konstan 2010 di Kabupaten Mamasa (miliar rupiah), 2017 - 2021**
Growth of GDRP at Current Market Prices and Constant Market Price in Mamasa Regency (billion ruphias), 2017 - 2021



Sumber/Source : Badan Pusat Statistik Kabupaten Mamasa/BPS-Statistics of Mamasa Regency

Gambar 12.2
Figures

Laju Pertumbuhan PDRB Menurut Lapangan Usaha di Kabupaten Mamasa (Persen), 2017 - 2021
Growth Rate of Gross Regional Domestic Product by Industry in Mamasa Regency (percent), 2017 - 2021



Sumber/Source : Badan Pusat Statistik Kabupaten Mamasa/BPS-Statistics of Mamasa Regency

Tabel
Table 12.1

Produk Domestik Regional Bruto Atas Dasar Harga Berlaku Menurut Lapangan Usaha di Kabupaten Mamasa (miliar rupiah), 2017 - 2021
Gross Regional Domestic Product at Current Market Prices by Industry in Mamasa Regency (billion rupiahs), 2017 - 2021

Lapangan Usaha Industry		2017	2018	2019	2020 ^x	2021 ^{xx}
(1)	(2)	(3)	(4)	(5)	(6)	
A	Pertanian, Kehutanan, dan Perikanan/ <i>Agriculture, Forestry, and Fishing</i>	847,08	939,56	1 013,23	1 058,97	1 090,06
B	Pertambangan dan Penggalian/ <i>Mining and Quarrying</i>	58,39	64,27	69,47	67,84	76,36
C	Industri Pengolahan/ <i>Manufacturing</i>	121,87	130,18	136,79	142,86	153,70
D	Pengadaan Listrik dan Gas/ <i>Electricity and Gas</i>	0,43	0,46	0,47	0,51	0,54
E	Pengadaan Air; Pengelolaan Sampah, Limbah, dan Daur Ulang/ <i>Water Supply; Sewerage, Waste Management, and Remediation Activities</i>	2,37	2,50	2,65	2,69	2,72
F	Konstruksi/ <i>Construction</i>	215,98	236,89	255,29	229,96	266,18
G	Perdagangan Besar dan Eceran; Reparasi Mobil dan Sepeda Motor/ <i>Wholesale and Retail Trade; Repair of Motor Vehicles and Motorcycles</i>	293,04	317,86	334,94	340,73	365,18
H	Transportasi dan Pergudangan/ <i>Transportation and Storage</i>	25,41	26,29	27,95	27,29	28,84
I	Penyediaan Akomodasi dan Makan Minum/ <i>Accommodation and Food Service Activities</i>	8,63	9,14	9,81	9,45	9,95
J	Informasi dan Komunikasi/ <i>Information and Communication</i>	79,12	86,79	94,87	100,58	101,88

Lanjutan Tabel/*Continued Table* 12.1

Lapangan Usaha <i>Industry</i>		2017	2018	2019	2020 ^x	2021 ^{xx}
(1)	(2)	(3)	(4)	(5)	(6)	
K	Jasa Keuangan dan Asuransi/ <i>Financial and Insurance Activities</i>	59,95	63,83	70,32	79,95	91,63
L	Real Estat/ <i>Real Estate Activities</i>	109,74	115,80	123,28	129,16	130,39
M,N	Jasa Perusahaan/ <i>Business Activities</i>	1,89	1,98	2,09	2,01	2,05
O	Administrasi Pemerintahan, Pertahanan, dan Jaminan Sosial Wajib/ <i>Public Administration and Defence; Compulsory Social Security</i>	360,34	389,12	419,30	390,31	392,65
P	Jasa Pendidikan/ <i>Education</i>	253,02	275,06	305,65	295,50	297,99
Q	Jasa Kesehatan dan Kegiatan Sosial/ <i>Human Health and Social Work Activities</i>	69,48	75,14	80,11	83,01	84,01
R,S,T,U	Jasa Lainnya/ <i>Other Services Activities</i>	27,04	28,66	31,54	31,15	33,40
Produk Domestik Regional Bruto <i>Gross Regional Domestic Product</i>		2 533,79	2 763,51	2 977,77	2 991,97	3 127,54

Sumber/*Source*: BPS, berbagai sensus, survei dan sumber lain/*BPS-Statistics Indonesia, various census, survey, and other sources*

Tabel
Table 12.2

Produk Domestik Regional Bruto Atas Dasar Harga Konstan 2010 Menurut Lapangan Usaha di Kabupaten Mamasa (miliar rupiah), 2017 - 2021
Gross Regional Domestic Product at 2010 Constant Market Prices by Industry in Mamasa Regency (billion rupiahs), 2017 - 2021

Lapangan Usaha Industry		2017	2018	2019	2020 ^x	2021 ^{xx}
(1)	(2)	(3)	(4)	(5)	(6)	
A	Pertanian, Kehutanan, dan Perikanan/ <i>Agriculture, Forestry, and Fishing</i>	657,47	701,23	746,76	767,17	769,05
B	Pertambangan dan Penggalian/ <i>Mining and Quarrying</i>	47,93	52,19	55,54	53,26	58,97
C	Industri Pengolahan/ <i>Manufacturing</i>	101,13	107,52	111,20	111,54	114,88
D	Pengadaan Listrik dan Gas/ <i>Electricity and Gas</i>	–	–	0,69	0,73	0,79
E	Pengadaan Air; Pengelolaan Sampah, Limbah, dan Daur Ulang/ <i>Water Supply; Sewerage, Waste Management, and Remediation Activities</i>	1,92	2,03	2,15	2,17	2,20
F	Konstruksi/ <i>Construction</i>	172,73	183,02	192,36	171,11	188,87
G	Perdagangan Besar dan Eceran; Reparasi Mobil dan Sepeda Motor/ <i>Wholesale and Retail Trade; Repair of Motor Vehicles and Motorcycles</i>	211,72	224,17	233,18	233,80	242,30
H	Transportasi dan Pergudangan/ <i>Transportation and Storage</i>	22,12	22,81	23,91	23,07	23,86
I	Penyediaan Akomodasi dan Makan Minum/ <i>Accommodation and Food Service Activities</i>	6,92	7,14	7,54	7,16	7,50
J	Informasi dan Komunikasi/ <i>Information and Communication</i>	70,22	75,43	82,31	86,85	86,80

Lanjutan Tabel/*Continued Table* 12.2

Lapangan Usaha <i>Industry</i>		2017	2018	2019	2020 ^x	2021 ^{xx}
(1)		(2)	(3)	(4)	(5)	(6)
K	Jasa Keuangan dan Asuransi/ <i>Financial and Insurance Activities</i>	44,19	45,56	49,33	56,22	60,90
L	Real Estat/ <i>Real Estate Activities</i>	86,48	90,99	96,24	99,08	99,16
M,N	Jasa Perusahaan/ <i>Business Activities</i>	1,79	1,85	1,93	1,83	1,83
O	Administrasi Pemerintahan, Pertahanan, dan Jaminan Sosial Wajib/ <i>Public Administration and Defence; Compulsory Social Security</i>	291,49	308,74	322,30	293,33	293,67
P	Jasa Pendidikan/ <i>Education</i>	203,00	212,08	228,35	216,36	215,35
Q	Jasa Kesehatan dan Kegiatan Sosial/ <i>Human Health and Social Work Activities</i>	54,15	57,97	61,26	63,34	63,64
R,S,T,U	Jasa Lainnya/ <i>Other Services Activities</i>	21,57	22,82	25,31	24,80	25,85
Produk Domestik Regional Bruto <i>Gross Regional Domestic Product</i>		1 995,43	2 116,20	2 240,36	2 211,84	2 255,61

Sumber/*Source*: BPS, berbagai sensus, survei dan sumber lain/*BPS-Statistics Indonesia, various census, survey, and other sources*

Tabel
Table 12.3

Distribusi Persentase Produk Domestik Regional Bruto Atas Dasar Harga Berlaku Menurut Lapangan Usaha di Kabupaten Mamasa, 2017 - 2021
Percentage Distribution of Gross Regional Domestic Product at Current Market Prices by Industry in Mamasa Regency, 2017 - 2021

Lapangan Usaha Industry		2017	2018	2019 ^x	2020 ^{xx}	2021 ^{xx}
(1)	(2)	(3)	(4)	(5)	(6)	
A	Pertanian, Kehutanan, dan Perikanan/ <i>Agriculture, Forestry, and Fishing</i>	33,43	34,00	34,03	35,39	34,85
B	Pertambangan dan Penggalian/ <i>Mining and Quarrying</i>	2,30	2,33	2,33	2,27	2,44
C	Industri Pengolahan/ <i>Manufacturing</i>	4,81	4,71	4,59	4,77	4,91
D	Pengadaan Listrik dan Gas/ <i>Electricity and Gas</i>	0,02	0,02	0,02	0,02	0,02
E	Pengadaan Air; Pengelolaan Sampah, Limbah, dan Daur Ulang/ <i>Water Supply; Sewerage, Waste Management, and Remediation Activities</i>	0,09	0,09	0,09	0,09	0,09
F	Konstruksi/ <i>Construction</i>	8,52	8,57	8,57	7,69	8,51
G	Perdagangan Besar dan Eceran; Reparasi Mobil dan Sepeda Motor/ <i>Wholesale and Retail Trade; Repair of Motor Vehicles and Motorcycles</i>	11,57	11,50	11,25	11,39	11,68
H	Transportasi dan Pergudangan/ <i>Transportation and Storage</i>	1,00	0,95	0,94	0,91	0,92
I	Penyediaan Akomodasi dan Makan Minum/ <i>Accommodation and Food Service Activities</i>	0,34	0,33	0,33	0,32	0,32
J	Informasi dan Komunikasi/ <i>Information and Communication</i>	3,12	3,14	3,19	3,36	3,26

Lanjutan Tabel/*Continued Table* 12.3

Lapangan Usaha Industry		2017	2018	2019^x	2020^{xx}	2021^{xx}
(1)		(2)	(3)	(4)	(5)	(6)
K	Jasa Keuangan dan Asuransi/ <i>Financial and Insurance Activities</i>	2,37	2,31	2,36	2,67	2,93
L	Real Estat/ <i>Real Estate Activities</i>	4,33	4,19	4,14	4,32	4,17
M,N	Jasa Perusahaan/ <i>Business Activities</i>	0,07	0,07	0,07	0,07	0,07
O	Administrasi Pemerintahan, Pertahanan, dan Jaminan Sosial Wajib/ <i>Public Administration and Defence; Compulsory Social Security</i>	14,22	14,08	14,08	13,05	12,55
P	Jasa Pendidikan/ <i>Education</i>	9,99	9,95	10,26	9,88	9,53
Q	Jasa Kesehatan dan Kegiatan Sosial/ <i>Human Health and Social Work Activities</i>	2,74	2,72	2,69	2,77	2,69
R,S,T,U	Jasa Lainnya/ <i>Other Services Activities</i>	1,07	1,04	1,06	1,04	1,07
Produk Domestik Regional Bruto Gross Regional Domestic Product		100,00	100,00	100,00	100,00	100,00

Sumber/*Source*: BPS, berbagai sensus, survei dan sumber lain/*BPS-Statistics Indonesia, various census, survey, and other sources*

Tabel
Table 12.4

Laju Pertumbuhan Produk Domestik Regional Bruto Atas Dasar Harga Konstan 2010 Menurut Lapangan Usaha di Kabupaten Mamasa (persen), 2018 - 2021
Growth Rate of Gross Regional Domestic Product at 2010 Constant Market Prices by Industry in Mamasa Regency (percent), 2018 - 2021

Lapangan Usaha Industry	2018	2019 ^x	2020 ^x	2021 ^{xx}
(1)	(3)	(4)	(5)	(6)
A Pertanian, Kehutanan, dan Perikanan/ <i>Agriculture, Forestry, and Fishing</i>	6,66	6,49	2,73	0,24
B Pertambangan dan Penggalian/ <i>Mining and Quarrying</i>	8,89	6,42	-4,11	10,72
C Industri Pengolahan/ <i>Manufacturing</i>	6,32	3,42	0,30	3,00
D Pengadaan Listrik dan Gas/ <i>Electricity and Gas</i>	6,45	8,11	6,39	7,29
E Pengadaan Air; Pengelolaan Sampah, Limbah, dan Daur Ulang/ <i>Water Supply; Sewerage, Waste Management, and Remediation Activities</i>	5,59	6,01	1,01	1,08
F Konstruksi/ <i>Construction</i>	5,96	5,10	-11,05	10,38
G Perdagangan Besar dan Eceran; Reparasi Mobil dan Sepeda Motor/ <i>Wholesale and Retail Trade; Repair of Motor Vehicles and Motorcycles</i>	5,88	4,02	0,26	3,64
H Transportasi dan Pergudangan/ <i>Transportation and Storage</i>	3,15	4,80	-3,50	3,41
I Penyediaan Akomodasi dan Makan Minum/ <i>Accommodation and Food Service Activities</i>	3,11	5,71	-5,10	4,75
J Informasi dan Komunikasi/ <i>Information and Communication</i>	7,42	9,13	5,51	-0,06

Lanjutan Tabel/*Continued Table* 12.4

Lapangan Usaha <i>Industry</i>		2018	2019^x	2020^x	2021^{x*}
(1)	(3)	(4)	(5)	(6)	
K	Jasa Keuangan dan Asuransi/ <i>Financial and Insurance Activities</i>	3,10	8,27	13,97	8,31
L	Real Estat/ <i>Real Estate Activities</i>	5,21	5,76	2,95	0,08
M,N	Jasa Perusahaan/ <i>Business Activities</i>	3,39	4,08	-4,86	0,12
O	Administrasi Pemerintahan, Pertahanan, dan Jaminan Sosial Wajib/ <i>Public Administration and Defence; Compulsory Social Security</i>	5,92	4,39	-8,99	0,11
P	Jasa Pendidikan/ <i>Education</i>	4,47	7,67	-5,25	-0,47
Q	Jasa Kesehatan dan Kegiatan Sosial/ <i>Human Health and Social Work Activities</i>	7,07	5,67	3,39	0,48
R,S,T,U	Jasa Lainnya/ <i>Other Services Activities</i>	5,80	10,93	-2,00	4,24
Produk Domestik Regional Bruto <i>Gross Regional Domestic Product</i>		6,05	5,87	-1,27	1,98

Sumber/*Source*: BPS, berbagai sensus, survei dan sumber lain/*BPS-Statistics Indonesia, various census, survey, and other sources*

Tabel
Table 12.5

Produk Domestik Regional Bruto Atas Dasar Harga Berlaku Menurut Jenis Pengeluaran (miliar rupiah) di Kabupaten Mamasa, 2017 - 2021¹
Gross Regional Domestic Product at Current Market Prices by Type of Expenditure (billion rupiahs) in Mamasa Regency, 2017 - 2021¹

Jenis Pengeluaran Type of Expenditure	2017	2018	2019	2020*	2021^{xx}
(1)	(2)	(3)	(4)	(5)	(6)
Pengeluaran Konsumsi Rumah Tangga <i>Household Consumption Expenditure</i>	1 796,05	1 942,34	2 056,29	2 149,85	2 284,38
Pengeluaran Konsumsi LNPRT <i>NPISH Consumption Expenditure</i>	46,16	49,92	55,09	53,90	55,48
Pengeluaran Konsumsi Pemerintah <i>Government Consumption Expenditure</i>	900,58	957,65	964,36	859,70	809,29
Pembentukan Modal Tetap Bruto <i>Gross Fixed Capital Formation</i>	749,54	809,82	872,62	799,75	905,50
Perubahan Inventori <i>Changes in Inventories</i>	-52,79	69,92	-72,60	-96,81	-98,99
Net Ekspor Antar Daerah <i>Inter Region Net Export</i>	-905,75	-1 066,15	-898,01	-775,03	-828,11
Produk Domestik Regional Bruto Gross Regional Domestic Product	2 533,79	2 763,51	2 977,77	2 991,97	3 127,54

Catatan/Note: ¹Angka Sementara / Preliminary Figures

Sumber/Source: BPS, berbagai sensus, survei dan sumber lain/BPS-Statistics Indonesia, various census, survey, and other sources

Tabel
Table 12.6

Produk Domestik Regional Bruto Atas Dasar Harga Konstan 2010 Menurut Jenis Pengeluaran (miliar rupiah) di Kabupaten Mamasa, 2017 - 2021¹
Gross Regional Domestic Product at 2010 Constant Market Prices by Type of Expenditure in Mamasa Regency (billion rupiahs), 2017 - 2021¹

Jenis Pengeluaran Type of Expenditure	2017	2018	2019	2020*	2021 ^{xx}
(1)	(2)	(3)	(4)	(5)	(6)
Pengeluaran Konsumsi Rumah Tangga <i>Household Consumption Expenditure</i>	1 287,89	1 348,79	1 415,85	1 430,65	1 454,78
Pengeluaran Konsumsi LNPRT <i>NPISH Consumption Expenditure</i>	32,87	35,08	38,09	36,47	37,56
Pengeluaran Konsumsi Pemerintah <i>Government Consumption Expenditure</i>	597,90	623,15	621,56	546,63	510,39
Pembentukan Modal Tetap Bruto <i>Gross Fixed Capital Formation</i>	552,02	582,69	615,53	560,92	611,65
Perubahan Inventori <i>Changes in Inventories</i>	-35,87	38,77	-39,68	-89,46	-89,08
Net Ekspor Antar Daerah <i>Inter Region Net Export</i>	-439,38	-512,27	-411,00	-273,38	-269,69
Produk Domestik Regional Bruto <i>Gross Regional Domestic Product</i>	1 995,43	2 116,20	2 240,36	2 211,84	2 255,61

Catatan/Note: ¹Angka Sementara / Preliminary Figures

Sumber/Sources: BPS, berbagai sensus, survei dan sumber lain/BPS-Statistics Indonesia, various census, survey, and other sources

13

PERBANDINGAN REGIONAL
REGIONAL COMPARISON

KABUPATEN PASANGKAYU
Pasangkayu Regency

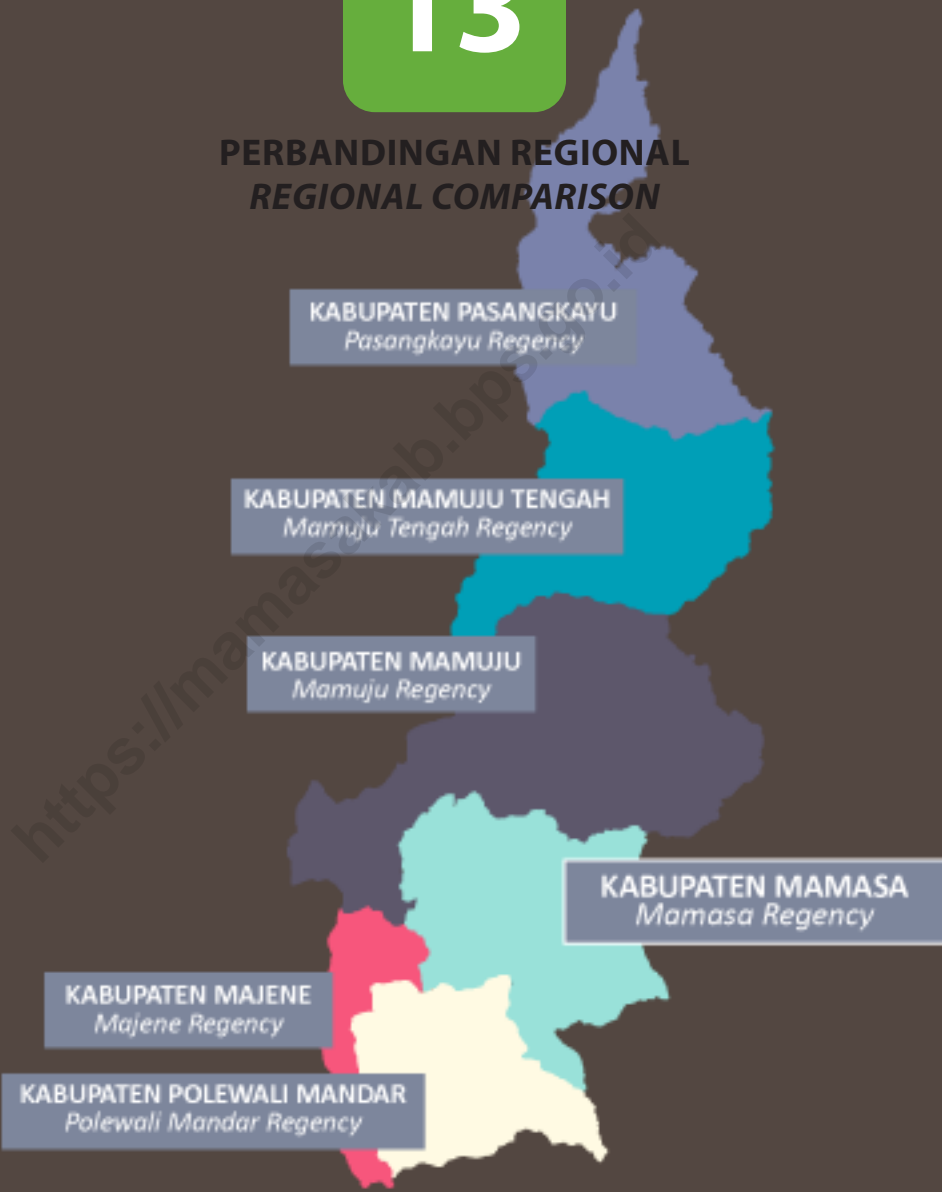
KABUPATEN MAMUJU TENGAH
Mamuju Tengah Regency

KABUPATEN MAMUJU
Mamuju Regency

KABUPATEN MAMASA
Mamasa Regency

KABUPATEN MAJENE
Majene Regency

KABUPATEN POLEWALI MANDAR
Polewali Mandar Regency



PENJELASAN TEKNIS

1. **Penduduk Indonesia** adalah semua orang yang berdomisili di wilayah teritorial Indonesia selama 6 bulan atau lebih dan atau mereka yang berdomisili kurang dari 6 bulan tetapi bertujuan menetap.
2. **Laju Pertumbuhan Produk Domestik Regional Bruto** diperoleh dari perhitungan PDRB atas dasar harga konstan. Diperoleh dengan cara mengurangi nilai PDRB pada tahun ke-n terhadap nilai pada tahun ke n-1 (tahun sebelumnya), dibagi dengan nilai pada tahun ke n-1 dikalikan dengan 100 persen. Laju pertumbuhan menunjukkan perkembangan agregat pendapatan dari satu waktu tertentu terhadap waktu sebelumnya.
3. **Penduduk miskin** adalah penduduk yang memiliki rata-rata pengeluaran per kapita per bulan dibawah Garis Kemiskinan.
4. **Garis Kemiskinan Makanan (GKM)** merupakan nilai pengeluaran kebutuhan minimum makanan yang disetarakan dengan 2.100 kkalori per kapita per hari. Garis Kemiskinan Non-Makanan (GKNM) adalah kebutuhan minimum untuk perumahan, sandang, pendidikan, kesehatan, dan kebutuhan dasar lainnya.

TECHNICAL NOTES

1. **The population of Indonesia** are all residents of the entire territory of Indonesian who have stayed for six months or longer, and those who intended to stay more than six months even though their length of stay is less than six months.
2. **Growth rate of Gross Domestic Regional Product** is derived from GDRP at constant market prices. It is obtained by subtracting the value of GDRP year n with the value of GDRP year n-1, divided by the value of GDRP year n-1 then multiplied by 100 percent. The growth rate of GDRP explains the income growth during the given period.
3. **Poor People** is a person whose expenditure per capita per month is below the poverty line is considered to be poor.
4. **The Food Poverty Line** refers to the daily minimum requirement of 2,100 kcal per capita per day. The Non-Food Poverty Line refers to the minimum requirement for household necessities for clothing, education, health, and other basic individual needs.

5. **Indeks Pembangunan Manusia (IPM)** secara khusus mengukur capaian pembangunan manusia menggunakan komponen dasar kualitas hidup, yang dibagi kedalam tiga dimensi dasar pembangunan manusia: lamanya hidup diukur dengan angka harapan hidup sejak lahir, pengetahuan diukur dengan kombinasi antara angka harapan lama sekolah dan rata-rata lama sekolah, dan standar hidup layak diukur dengan pengeluaran per kapita yang telah disesuaikan. Semakin tinggi IPM suatu daerah, maka semakin baik pembangunan manusia dan kesejahteraan secara umum di daerah tersebut.
5. **Human Development Index** is used to measure human development based on three main component/dimension on quality of life: life expectancy which is measured by life expectancy at birth, knowledge which is measured by combining school attendance expectancy and average school attendance, and living standards which is measured by expenditure per capita (PPP). The higher the index, the better the development and prosperity in that particular area.

ULASAN**DESCRIPTION****Jumlah Penduduk**

Jumlah penduduk di provinsi Sulawesi Barat pada tahun 2021 mengalami peningkatan dibandingkan dengan tahun-tahun sebelumnya, menjadi sebanyak 1436,84 ribu jiwa. Kabupaten dengan jumlah penduduk terbesar di provinsi Sulawesi Barat adalah Polewali Mandar sebanyak 483,92 ribu jiwa, sedangkan kabupaten dengan jumlah penduduk terkecil adalah Mamuju Tengah sebanyak 137,38 ribu jiwa.

Total Population

Number of population in Sulawesi Barat Province at 2021 is increase compared with previous years as many as 1436,84 thousand people. Regency with the largest population in the Sulawesi Barat Province is Polewali Mandar as much as 483,92 thousand people, while district with the smallest population is Mamuju Tengah as much as 137,38 thousand people.

Laju Pertumbuhan PDRB

Laju pertumbuhan PDRB seri 2010 di provinsi Sulawesi Barat pada tahun 2021 sebesar 2,56 persen. Kabupaten dengan laju pertumbuhan PDRB tertinggi pada tahun 2021 adalah Pasangkayu sebesar 3,84 persen, sedangkan kabupaten dengan laju pertumbuhan PDRB yang rendah pada tahun 2021 adalah Polewali Mandar sebesar 1,86 persen.

Growth Rate of GDRP

Growth Rate of GDRP 2010 series in Sulawesi Barat Province at 2021 amount to 2,56 percent. Regency with the highest GDRP growth rate in 2021 is Pasangkayu amounted to 3,84 percent, while lower GDRP growth rate in 2021 is Polewali Mandar amounted to 1,86 percent.

Penduduk Miskin

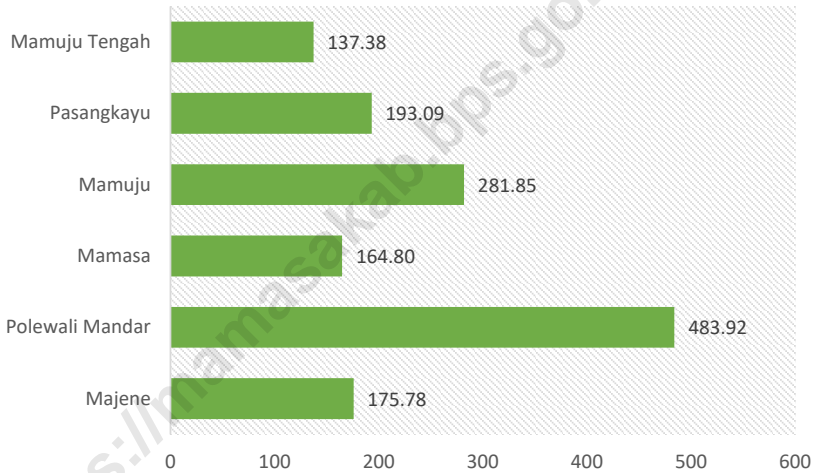
Jumlah penduduk miskin pada tahun 2021 di provinsi Sulawesi Barat sebanyak 157,19 ribu jiwa dibandingkan dengan tahun sebelumnya sebanyak 152,01 ribu jiwa. Terjadi peningkatan jumlah penduduk miskin sebesar 5,18 ribu jiwa. Adapun kabupaten dengan jumlah penduduk miskin terbanyak di tahun 2021 adalah kabupaten Polewali Mandar sebanyak 69,32 ribu jiwa, sedangkan kabupaten dengan jumlah penduduk miskin paling sedikit adalah kabupaten Pasangkayu sebanyak 8,53 ribu jiwa.

Poor Population

Number of poor population at 2021 in Sulawesi Barat Province amount 157,19 thousand people compared to previous year amount 152,01 thousand people. There is increased event of poor population amount to 5,18 thousand people. As for the regency with the highest poor people in 2021 is Polewali Mandar Regency amount to 69,32 thousand people, then the regency with the lowest poor people is Pasangkayu Regency amount to 8,53 thousand people.

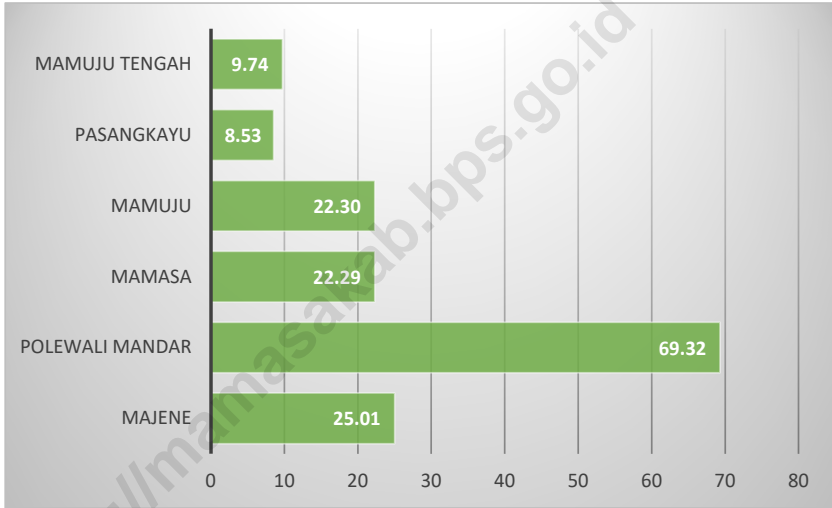
Gambar 13.1
Figures

Perbandingan Jumlah Penduduk Menurut Kabupaten di Provinsi Sulawesi Barat (ribu jiwa), 2021
Comparison Between Number of Population by Regency in Sulawesi Barat Province (thousand people), 2021



Sumber/Source : BPS, Proyeksi Penduduk Interim Hasil SP2020

Gambar 13.2 Perbandingan Jumlah Penduduk Miskin Menurut Kabupaten di Provinsi Sulawesi Barat (ribu jiwa), 2021
Figures Comparison Between Number of Poor Population by Regency in Sulawesi Barat Province (thousand people), 2021



Sumber/Source : Survei Sosial Ekonomi Nasional (Susenas) Maret / National Socio Economic Survey (Susenas) March

Tabel
Table 13.1**Jumlah Penduduk Menurut Kabupaten di Provinsi Sulawesi Barat (ribu), 2017–2021**
Population by Regency in Sulawesi Barat Province (thousand), 2017–2021

Kabupaten Regency	2017	2018	2019	2020	2021
(1)	(2)	(3)	(4)	(5)	(6)
Majene	167,85	169,65	171,41	174,41	175,78
Polewali Mandar	430,42	433,70	436,84	478,53	483,92
Mamasa	155,73	157,42	159,07	163,38	164,80
Mamuju	276,65	282,54	288,43	278,76	281,85
Pasangkayu	163,81	167,75	171,71	188,86	193,09
Mamuju Tengah	126,38	129,07	131,77	135,28	137,38
Sulawesi Barat	1 320,85	1 340,14	1 359,23	1 419,23	1 436,84

Sumber/Source: BPS, Sensus Penduduk (SP) 2020/BPS-Statistics Indonesia, 2020 Population Census
BPS, Proyeksi Penduduk Interim Hasil SP2020

Tabel
Table 13.2

Laju Pertumbuhan Produk Domestik Regional Bruto Atas Dasar Harga Konstan 2010 Menurut Kabupaten di Provinsi Sulawesi Barat (persen), 2017–2021
Rate of Growth of Gross Regional Domestic Products at Constant 2010 Prices by Regency in Sulawesi Barat Province (percent), 2017–2021

Kabupaten Regency	2017	2018	2019	2020 ^x	2021 ^{xx}
(1)	(2)	(3)	(4)	(5)	(6)
Majene	6,29	6,06	5,89	- 1,38	2,16
Polewali Mandar	7,01	6,19	6,16	- 1,57	1,86
Mamasa	6,07	6,05	5,87	- 1,27	1,98
Mamuju	7,11	6,03	5,22	- 2,26	2,40
Pasangkayu	6,37	5,28	4,40	- 2,73	3,84
Mamuju Tengah	5,45	5,72	5,21	- 1,02	3,39
Sulawesi Barat	6,39	6,26	5,56	- 2,40	2,56

Sumber/Source: BPS dan sumber lain/BPS-Statistics Indonesia and other sources

Tabel
Table 13.3**Jumlah Penduduk Miskin Menurut Kabupaten di Provinsi Sulawesi Barat (ribu), 2017–2021**
Number of Poor Population by Regency in Sulawesi Barat Province (thousand), 2017–2021

Kabupaten Regency	2017	2018	2019	2020	2021
(1)	(2)	(3)	(4)	(5)	(6)
Majene	23,48	23,53	23,76	24,12	25,01
Polewali Mandar	69,25	69,68	68,86	68,18	69,32
Mamasa	21,14	21,22	21,64	21,86	22,29
Mamuju	19,11	20,42	20,57	20,65	22,30
Pasangkayu	7,96	7,65	7,42	7,95	8,53
Mamuju Tengah	8,82	9,28	9,16	9,25	9,74
Sulawesi Barat	149,76	151,78	151,40	152,01	157,19

Sumber/Source: Survei Sosial Ekonomi Nasional (Susenas) Maret / *National Socio Economic Survey (Susenas) March*

Tabel
Table 13.4**Indeks Pembangunan Manusia Menurut Kabupaten di
Provinsi Sulawesi Barat, 2017–2021**
*Human Development Index by Regency in Sulawesi Barat
Province, 2017–2021*

Kabupaten Regency	2017	2018	2019	2020	2021
(1)	(2)	(3)	(4)	(5)	(6)
Majene	65,40	66,01	66,59	66,91	67,29
Polewali Mandar	62,35	63,14	63,74	63,84	64,23
Mamasa	63,92	64,66	65,32	66,02	66,63
Mamuju	66,32	67,11	67,72	68,15	68,32
Pasangkayu	65,67	66,60	67,27	67,79	68,03
Mamuju Tengah	63,64	64,43	65,10	65,71	66,18
Sulawesi Barat	64,30	65,10	65,73	66,11	66,36

Sumber/Source: BPS, Seri Publikasi Indeks Pembangunan Manusia
BPS-Statistics Indonesia, Series of Publication of Human Development Index

ST 2023

SENSUS PERTANIAN

BerAKHLAK

Berorientasi Pelayanan Akuntabel Kompeten
Harmonis Loyal Adaptif Kolaboratif

DATA

MENCERDASKAN BANGSA

Enlighten The Nation



**BADAN PUSAT STATISTIK
KABUPATEN MAMASA**
BPS-Statistics OF Mamasa Regency

Jl. Poros Banggo, Osango, Mamasa 91362

Telp./Fax : (0428) 2841045

E-mail : bps7603@bps.go.id

Homepage : mamasakab.bps.go.id



9 772087 536000