

# Kabupaten MAJENE DALAM ANGKA

*Majene Regency in Figures*

# 2022



**BADAN PUSAT STATISTIK  
KABUPATEN MAJENE**  
BPS-Statistics of Majene Regency

# Kabupaten MAJENE DALAM ANGKA

*Majene Regency in Figures*

# 2022



**KABUPATEN MAJENE DALAM ANGKA**  
***Majene Regency in Figures***  
**2022**

ISBN: -

No. Publikasi/*Publication Number*: 76010.2101

Katalog /*Catalog*: 1102001.7601

Ukuran Buku/*Book Size*: 14,8 cm x 21 cm

Jumlah Halaman/*Number of Pages* : xl+ 350 hal/*pages*

Naskah/*Manuscript*:

BPS Kabupaten Majene

*BPS-Statistics of Majene Regency*

Penyunting/*Editor*:

BPS Kabupaten Majene

*BPS-Statistics of Majene Regency*

Gambar Kover/*Cover Design*:

BPS Kabupaten Majene

*BPS-Statistics of Majene Regency*

Ilustrasi Kover/*Cover Illustration*:

Photo by gazali marimbo on Unsplash

Diterbitkan oleh/*Published by*:

©BPS Kabupaten Majene/*BPS-Statistics of Majene Regency*

Dicetak oleh/*Printed by*:

UD. Areso

Dilarang mengumumkan, mendistribusikan, mengomunikasikan, dan/atau menggandakan sebagian atau seluruh isi buku ini untuk tujuan komersil tanpa izin tertulis dari Badan Pusat Statistik.

*Prohibited to announce, distribute, communicate, and/or copy part or all of this book for commercial purpose without permission from BPS-Statistics Indonesia.*

## **TIM PENYUSUN/TEAM MEMBERS**

### **Pengarah/Director**

Drs. Syihabuddin

### **Penanggung Jawab/Persons in Charge**

Drs. Syihabuddin

### **Penyunting/Editors**

Mohammad Jufri, SST.

### **Pengolah Data dan Penulis Naskah/Data Processing and Authors**

Fachruddin Mansyur, S.Tr.Stat. • Muhammad Harry Darmawan, S.Tr.Stat.

• Putri Sekarsinung, S.Tr.Stat. • Refo Aulia Alba, S.Tr.Stat.

### **Penata Letak/Layout Designers**

Fachruddin Mansyur, S.Tr.Stat





## **KONTRIBUTOR DATA/DATA CONTRIBUTOR**

1. Badan Perencanaan Daerah Kabupaten Majene
2. Badan Kepegawaian dan Pengembangan Sumber Daya Manusia
3. Badan Meteorologi, Klimatologi dan Geofisika Kabupaten Majene
4. Badan Pusat Statistik/*BPS-Statistics Indonesia*
5. Dinas Pertanian, Peternakan dan Perkebunan Kabupaten Majene
6. Dinas Kelautan dan Perikanan Kabupaten Majene
7. Badan Pendapatan Daerah Kabupaten Majene
8. Dinas Kebudayaan dan Pariwisata Kabupaten Majene
9. Dinas Kependudukan dan Pencatatan Sipil Kabupaten Majene
10. Dinas Kesehatan Kabupaten Majene
11. Dinas Koperasi, UKM, Perindustrian & Perdagangan Kabupaten Majene
12. Dinas Pekerjaan Umum dan Penataan Ruang Kabupaten Majene
13. Dinas Pemberdayaan Masyarakat dan Desa Kabupaten Majene
14. Dinas Pendidikan dan Pemuda Olah Raga Kabupaten Majene
15. Dinas Pengelolaan Keuangan, Pendapatan dan Aset Daerah Kabupaten Majene
16. Dinas Pengendalian Penduduk dan Keluarga Berencana
17. Dinas Perhubungan Kabupaten Majene
18. Dinas Tenaga Kerja dan Transmigrasi Kabupaten Majene
19. Kantor Kementerian Agama Kabupaten Majene
20. Kantor Pengadilan Agama Kabupaten Majene
21. Kantor Pos dan Giro Kabupaten Majene
22. Kejaksaan Negeri Kabupaten Majene
23. Kepolisian Resort Majene
24. PDAM Kabupaten Majene
25. PLN Rayon Majene

26. Rumah Tahanan Kabupaten Majene
27. Sekretariat DPRD Kabupaten Majene
28. STIE Yapman
29. STIKES Marendeng
30. Universitas Sulawesi Barat
31. Unasman
32. AMIK Tomakaka
33. STIKES Bina Bangsa
34. STAIN
35. Universitas Terbuka

<https://majenekab.bps.go.id>

**PETA WILAYAH KABUPATEN MAJENE**  
**MAP OF MAJENE REGENCY**





**KEPALA BPS KABUPATEN MAJENE**  
**CHIEF STATISTICIAN OF MAJENE REGENCY**



**Drs. Syihabuddin**





## KATA PENGANTAR

Kabupaten Majene Dalam Angka 2022 merupakan publikasi tahunan yang diterbitkan oleh BPS Kabupaten Majene. Disadari bahwa publikasi ini belum sepenuhnya memenuhi harapan pihak pemakai data khususnya para perencana, namun diharapkan dapat membantu melengkapi penyusunan rencana pembangunan di Kabupaten Majene.

Publikasi ini dapat terwujud berkat kerja sama dan bantuan dari berbagai pihak baik instansi pemerintah maupun swasta. Kepada semua pihak yang telah memberikan bantuan disampaikan penghargaan dan terima kasih yang sebesar-besarnya.

Walaupun publikasi ini telah disiapkan sebaik-baiknya, namun disadari masih ada kekurangan dan kesalahan yang terjadi. Untuk perbaikan publikasi ini, tanggapan dan saran yang bersifat konstruktif dari para pemakai sangat diharapkan.

Majene , Februari 2022  
Kepala BPS  
Kabupaten Majene

**Drs. Syihabuddin**





## **PREFACE**

*Majene Regency in Figures 2022 is an annual publication written by BPS- Statistics of Majene Regency. Honestly, this publication has not perfect yet and has not filled the user's hope, especially for the planners yet, but hopely it can help to equip compilation of development planning in Majene Regency.*

*This comprehensive publication has been made possible with the assistance and contribution from several governmental institutions and private organizations. To all parties who have been involved in the preparation of this publication, I would like to express my sincerest appreciation and gratitude.*

*Comments and constructive suggestions for the improvement of this publication are always welcome.*

*Majene, February 2022  
Chief Statistician of  
Majene Regency*

**Drs. Syihabuddin**

## DAFTAR ISI / CONTENTS

	Halaman <i>Page</i>
Kata Pengantar/ <i>Preface</i> .....	xi
Daftar Isi/ <i>Contents</i> .....	xiii
Daftar Tabel/ <i>List of Tables</i> .....	xv
Daftar Gambar/ <i>List of Figures</i> .....	xxxiii
Daftar Singkatan/ <i>List of Abbreviations</i> .....	xxxvii
Statistik Kunci/ <i>Key Statistics</i> .....	xxxix
1. Geografi dan Iklim/ <i>Geography and Climate</i> .....	1
2. Pemerintahan/ <i>Government</i> .....	31
3. Penduduk dan Ketenagakerjaan/ <i>Population and Employment</i> .....	59
4. Sosial dan Kesejahteraan Rakyat/ <i>Social and Welfare</i> .....	91
5. Pertanian, Kehutanan, Peternakan, dan Perikanan/ <i>Agriculture, Forestry, Livestock, and Fishery</i> .....	183
6. Industri, Pertambangan, dan Energi/ <i>Industry, Mining, and Energy</i> .....	253
7. Industri Manufaktur/ <i>Manufacturing Industry</i> .....	263
8. Transportasi dan Komunikasi/ <i>Transportation and Communication</i> .....	277
9. Perbankan, Koperasi, dan Harga-harga/ <i>Banking, Cooperative, dan Prices</i> .....	289
10. Pengeluaran Penduduk/ <i>Population Expenditure</i> .....	299
11. Perdagangan/ <i>Trade</i> .....	311
12. Sistem Neraca Regional/ <i>System of Regional Accounts</i> .....	319
13. Perbandingan Antar Kabupaten/Kota/ <i>Regency/Municipal Comparison</i> .....	341



## DAFTAR TABEL/LIST OF TABLES

Halaman  
Page

<b>1.</b>	<b>GEOGRAFI DAN IKLIM/GEOGRAPHY AND CLIMATE</b>	
<b>1.1</b>	<b>KEADAAN GEOGRAFI</b>	
	<b>GEOGRAPHY CONDITION</b>	
1.1.1	Luas Daerah dan Jumlah Pulau Menurut Kecamatan di Kabupaten Majene, 2021 <i>Total Area and Number of Islands by Subdistrict in Majene Regency, 2021</i> .....	9
1.1.2	Tinggi Wilayah dan Jarak ke Ibukota Kabupaten/ Kota Menurut Kecamatan di Kabupaten Majene, 2021 <i>Altitude and Distance to the Capital of Regency/Municipality by Subdistrict in Majene Regency, 2021</i> .....	11
1.1.3	Jarak Desa/Kelurahan ke Ibukota Kecamatan Menurut Kecamatan di Kabupaten Majene, 2021 .....	12
	<i>Distant of Villages/Wards to Sub District Capital by Sub District in Majene Regency, 2021</i> .....	
1.1.4	Letak dan Klasifikasi Desa/Kelurahan Menurut Kecamatan di Kabupaten Majene, 2021 .....	17
	<i>Location and Classification of Village/Wards by Sub District in Majene Regency, 2021</i> .....	
1.1.5	Nama–Nama Sungai Menurut Kecamatan di Kabupaten Majene, 2021 <i>Name of Rivers by Sub District in Majene Regency, 2021</i> .....	22
1.1.6	Nama–Nama Gunung Menurut Kecamatan di Kabupaten Majene, 2021 <i>Name of Mountains by Sub District in Majene Regency, 2021</i> .....	24
<b>1.2</b>	<b>KEADAAN IKLIM</b>	
	<b>CLIMATE CONDITION</b>	
1.2.1	Pengamatan Unsur Iklim Menurut Bulan di Stasiun BMKG Majene, 2021 <i>Observation of Climate Elements By Months at Majene BMKG Station, 2021</i> .....	27
<b>2.</b>	<b>PEMERINTAHAN/GOVERNMENT</b>	
<b>2.1</b>	<b>WILAYAH ADMINISTRATIF</b>	
	<b>ADMINISTRATIVE AREA</b>	

2.1.1	Jumlah Desa <sup>1</sup> /Kelurahan Menurut Kecamatan di Kabupaten Majene, 2017–2021 <i>Number of Villages<sup>1</sup>/Kelurahan by Subdistrict in Majene Regency, 2017–2021 .....</i>	37
2.1.2	Nama-Nama Desa/Kelurahan di Kabupaten Majene, 2021 .....	38
<b>2.2</b>	<b>DEWAN PERWAKILAN RAKYAT DAERAH REGIONAL HOUSE OF REPRESENTATIVE</b>	
2.2.1	Jumlah Anggota Dewan Perwakilan Rakyat Daerah Menurut Partai Politik dan Jenis Kelamin di Kabupaten Majene, 2021 <i>Number of Regional House of Representatives's Members by Political Parties and Sex in Majene Regency, 2021.....</i>	41
2.2.2	Jumlah Anggota DPRD Menurut Komisi dan Jenis Kelamin di Kabupaten Majene, 2021 .....	
	<i>Member of Regency Parliament from Result of General Election by Commission and Sex in Majene Regency, 2021 .....</i>	42
2.2.3	Jumlah Kegiatan Dewan Perwakilan Rakyat Majene Menurut Bulan dan Sidang/Rapat, 2021 .....	
	<i>Number of Activity at Region Parlement of Majene by Month and Session/Meeting, 2021 .....</i>	43
<b>2.3</b>	<b>SUMBER DAYA MANUSIA HUMAN RESOURCES</b>	
2.3.1	Jumlah Pegawai Negeri Sipil Menurut Jabatan dan Jenis Kelamin di Kabupaten Majene, Desember 2020 dan Desember 2021 <i>Number of Civil Servants by Occupation and Sex in Majene Regency, December 2020 dan December 2021 .....</i>	45
2.3.2	Jumlah Pegawai Negeri Sipil Menurut Tingkat Pendidikan dan Jenis Kelamin di Kabupaten Majene, Desember 2020 dan Desember 2021 <i>Number of Civil Servants by Educational Level and Sex in Majene Regency, December 2020 and December 2021 .....</i>	47
2.3.3	Jumlah Pegawai Negeri Sipil Menurut Tingkat Kepangkatan dan Jenis Kelamin di Kabupaten Majene, Desember 2020 dan Desember 2021 <i>Number of Civil Servants by Hierarchy and Sex in Majene Regency, December 2020 and December 2021 .....</i>	49
2.3.4	Jumlah Pegawai Negeri Sipil Menurut Dinas/Instansi	

	Pemerintah dan Jenis Kelamin di Kabupaten Majene, 2021 <i>Number of Civil Servants by Institution/Office and Sex in Majene Regency, 2021</i> .....	51
<b>2.4</b>	<b>KEUANGAN PEMERINTAH</b> <b>GOVERNMENT FINANCE</b>	
2.4.1	Realisasi Pendapatan Pemerintah Kabupaten Majene Menurut Jenis Pendapatan (ribu rupiah), 2018-2021 <i>Actual Majene Regency Government Revenues by Kind of Revenues (thousand rupiahs), 2018-2021</i> .....	54
2.4.2	Realisasi Belanja Pemerintah Kabupaten Majene Menurut Jenis Belanja (ribu rupiah), 2018-2021 <i>Actual Majene Regency Government Expenditures by Kind of Expenditures (thousand rupiahs), 2018-2021</i> .....	56
<b>3.</b>	<b>PENDUDUK DAN KETENAGAKERJAAN/</b> <b>POPULATION AND EMPLOYMENT</b>	
<b>3.1</b>	<b>PENDUDUK</b> <b>POPULATION</b>	
3.1.1	Penduduk, Laju Pertumbuhan Penduduk, Distribusi Persentase Penduduk, Kepadatan Penduduk, dan Rasio Jenis Kelamin Menurut Kecamatan di Kabupaten Majene, 2020 dan 2021 <i>Population, Population Growth Rate, Percentage Distribution of Population, Population Density, and Sex Ratio by Subdistrict in Majene Regency, 2020 and 2021</i> .....	71
3.1.2	Jumlah Penduduk Menurut Kelompok Umur dan Jenis Kelamin di Kabupaten Majene, 2021 .....	74
3.1.3	Jumlah Penerbitan Kartu Keluarga Menurut Bulan, 2019-2021 .....	75
3.1.4	Jumlah Penerbitan Kartu Tanda Penduduk Menurut Bulan, 2019-2021 <i>Number of Identity Card Issued by Month, 2019-2021</i> .....	76
3.1.5	Jumlah Penerbitan Akta Kelahiran Menurut Bulan, 2019-2021 .....	77
<b>3.2</b>	<b>KETENAGAKERJAAN</b> <b>EMPLOYMENT</b>	

3.2.1	Jumlah Penduduk Berumur 15 Tahun Keatas Menurut Jenis Kegiatan Selama Seminggu yang Lalu dan Jenis Kelamin di Kabupaten Majene, 2021 <i>Population Aged 15 Years and Over by Type of Activity During The Previous Week and Sex in Majene Regency, 2021</i> .....	78
3.2.2	Penduduk Berumur 15 Tahun ke Atas Menurut Pendidikan Tertinggi yang Ditamatkan dan Jenis Kegiatan Selama Seminggu yang Lalu di Kabupaten Majene, 2021 <i>Population 15 Years of Age and Over by Educational Attainment and Type of Activity During the Previous Week in Majene Regency, 2021</i> .....	79
3.2.3	Penduduk Berumur 15 Tahun Ke Atas yang Bekerja Selama Seminggu yang Lalu Menurut Status Pekerjaan Utama dan Jenis Kelamin di Kabupaten Majene, 2021 <i>Population 15 Years of Age and Over who Worked During The Previous Week by Main Employment Status and Sex in Majene Regency, 2021</i> .....	81
3.2.4	Jumlah Pencari Kerja Terdaftar Menurut Tingkat Pendidikan Tertinggi yang Ditamatkan dan Jenis Kelamin, 2021 .....	82
3.2.5	Jumlah Pencari Kerja, Penempatan dan Penghapusan Menurut Tingkat Pendidikan dan Jenis Kelamin, 2021 .....	83
3.2.6	Penempatan Tenaga Kerja Menurut Bulan, Sektor dan Jenis Kelamin, 2021 .....	85
3.2.7	Jumlah Peserta Pembinaan Latihan dan Penyuluhan di Kabupaten Majene, 2019-2021 .....	86
3.2.8	Hasil Monitoring BLK/KLK/MTU di Kabupaten Majene, 2021 .....	87
3.2.9	Upah Minimum Karyawan (Staf Administrasi) Perusahaan di Kabupaten Majene (Rupiah), 2012 - 2021 <i>Minimum Salary for Employees (Administration Staff) in Majene</i>	

	<i>Regency (Rupiahs), 2012- 2021 .....</i>	88
3.2.10	Jumlah Perusahaan dan Tenaga Kerja Menurut Jenis Kelamin di Kabupaten Majene , 2017-2021..... <i>Number of Establishment and Labor by Sex in Majene Regency, 2017-2021</i>	189
<b>4.</b>	<b>SOSIAL DAN KESEJAHTERAAN RAKYAT/SOCIAL AND WELFARE</b>	
<b>4.1</b>	<b>PENDIDIKAN</b>	
	<b>EDUCATION</b>	
4.1.1	Jumlah Sekolah, Guru, dan Murid Taman Kanak-Kanak (TK) di Bawah Kementerian Pendidikan dan Kebudayaan Menurut Kecamatan di Kabupaten Majene, 2020/2021 dan 2021/2022 <i>Number of Schools, Teachers, and Pupils in Kindergarten Under The Ministry of Education and Culture by Subdistrict in Majene Regency, 2020/2021 dan 2021/2022.....</i>	101
4.1.2	Jumlah Sekolah, Guru, dan Murid Raudatul Athfal (RA) di Bawah Kementerian Agama Menurut Kecamatan di Kabupaten Majene, 2020/2021 dan 2021/2022 <i>Number of Schools, Teachers, and Pupils in Raudatul Athfal (RA) Under The Ministry of Religious Affairs by Subdistrict in Majene Regency, 2020/2021 dan 2021/2022 .....</i>	104
4.1.3	Jumlah Sekolah, Guru, dan Murid Sekolah Dasar (SD) di Bawah Kementerian Pendidikan dan Kebudayaan Menurut Kecamatan di Kabupaten Majene, 2020/2021 dan 2021/2022 <i>Number of Schools, Teachers, and Pupils in Primary Schools Under The Ministry of Education and Culture by Subdistrict in Majene Regency, 2020/2021 dan 2021/2022 .....</i>	105
4.1.4	Jumlah Sekolah, Guru, dan Murid Madrasah Ibtidaiyah (MI) di Bawah Kementerian Agama Menurut Kecamatan di Kabupaten Majene, 2020/2021 dan 2021/2022 <i>Number of Schools, Teachers, and Pupils in Madrasah Ibtidaiyah (MI) Under The Ministry of Religious Affairs by Subdistrict in Majene Regency, 2020/2021 dan 2021/2022 .....</i>	108
4.1.5	Jumlah Sekolah, Guru, dan Murid Sekolah Menengah Pertama (SMP) di Bawah Kementerian Pendidikan dan Kebudayaan Menurut Kecamatan di Kabupaten Majene, 2020/2021 dan 2021/2022 <i>Number of Schools, Teachers, and Pupils in Junior High Schools</i>	



	<i>Under The Ministry of Education and Culture by Subdistrict in Majene Regency, 2020/2021 dan 2021/2022</i> .....	111
4.1.6	Jumlah Sekolah, Guru, dan Murid Madrasah Tsanawiyah (MTs) di Bawah Kementerian Agama Menurut Kecamatan di Kabupaten Majene, 2020/2021 dan 2021/2022 <i>Number of Schools, Teachers, and Pupils in Madrasah Tsanawiyah (MTs) Under The Ministry of Religious Affairs by Subdistrict in Majene Regency, 2020/2021 dan 2021/2022</i> .....	114
4.1.7	Jumlah Sekolah, Guru, dan Murid Sekolah Menengah Atas (SMA) di Bawah Kementerian Pendidikan dan Kebudayaan Menurut Kecamatan di Kabupaten Majene, 2020/2021 dan 2021/2022 <i>Number of Schools, Teachers, and Pupils in Senior High Schools Under The Ministry of Education and Culture by Subdistrict in Majene Regency, 2020/2021 dan 2021/2022</i> .....	117
4.1.8	Jumlah Sekolah, Guru, dan Murid Sekolah Menengah Kejuruan (SMK) di Bawah Kementerian Pendidikan dan Kebudayaan Menurut Kecamatan di Kabupaten Majene, 2020/2021 dan 2021/2022 <i>Number of Schools, Teachers, and Pupils in Vocational High Schools Under The Ministry of Education and Culture by Subdistrict in Majene Regency, 2020/2021 dan 2021/2022</i> .....	120
4.1.9	Jumlah Sekolah, Guru, dan Murid Madrasah Aliyah (MA) di Bawah Kementerian Agama Menurut Kecamatan di Kabupaten Majene, 2020/2021 dan 2021/2022 <i>Number of Schools, Teachers, and Pupils in Madrasah Aliyah (MA) Under the Ministry of Religious Affairs by Subdistrict in Majene Regency, 2020/2021 dan 2021/2022</i> .....	123
4.1.10	Jumlah Desa <sup>1</sup> /Kelurahan yang Memiliki Fasilitas Sekolah Menurut Kecamatan dan Tingkat Pendidikan di Kabupaten Majene, 2019 - 2021 <i>Number of Villages<sup>1</sup>/Kelurahan Having Educational Facilities by Subdistrict and Educational Level in Majene Regency, 2019– 2021</i> .....	126
4.1.11	Angka Partisipasi Murni (APM) dan Angka Partisipasi Kasar (APK) Menurut Jenjang Pendidikan di Kabupaten Majene, 2020 dan 2021 <i>Net Enrollment Rates and Gross Enrollment Ratio by Educational Level in Majene Regency, 2020 and 2021</i> .....	131
4.1.12	Persentase Penduduk Berumur 15 Tahun ke Atas yang Melek Huruf Menurut Kelompok Umur di Kabupaten Majene, 2020 dan 2021	

	<i>Percentage of Literate People Aged 15 Years and Over by Age Group in Majene Regency, 2020 and 2021</i> .....	132
4.1.13	Jumlah Mahasiswa Perguruan Tinggi Menurut Sekolah Tinggi dan Jenis Kelamin di Kabupaten Majene, 2021 ..... <i>Number of University Student by University and Sex in Majene Regency, 2021</i> .....	133
4.1.14	Jumlah Dosen Perguruan Tinggi Menurut Sekolah Tinggi dan Status di Kabupaten Majene, 2021 ..... <i>Number of University Lecturer by University and Status in Majene Regency, 2021</i> .....	134
4.1.15	Jumlah Lulusan Perguruan Tinggi Menurut Sekolah Tinggi dan Jenis Kelamin di Kabupaten Majene, 2021 ..... <i>Number of University Graduated by University and Sex in Majene Regency, 2021</i> .....	135
<b>4.2</b>	<b>KESEHATAN</b> .....	
	<b>HEALTH</b> .....	
4.2.1	Jumlah Desa <sup>1</sup> /Kelurahan Yang Memiliki Sarana Kesehatan Menurut Kecamatan di Kabupaten Majene, 2019-2021 <i>Number of Villages<sup>1</sup>/Kelurahan Having Health Facilities by Subdistrict in Majene Regency, 2019-2021</i> .....	136
4.2.2	Jumlah Tenaga Kesehatan Menurut Kecamatan di Kabupaten Majene, 2021 <i>Number of Health Human Resources by Subdistrict in Majene Regency, 2021</i> .....	142
4.2.3	Jumlah Rumah Sakit Umum, Rumah Sakit Khusus, Puskesmas, Klinik Pratama, dan Posyandu Menurut Kecamatan di Kabupaten Majene, 2020 dan 2021 <i>Number of General Hospital, Specialized Hospital, Public Health Center, Primary Clinic, and Integrated Health Post by Subdistrict in Majene Regency, 2020 and 2021</i> .....	144
4.2.4	Jumlah Dokter Spesialis, Dokter Umum, dan Dokter Gigi Menurut Unit Pelayanan di Kabupaten Majene, 2021 <i>Number of Specialist Doctor, General Doctor, and Dentist by Service Unit in Majene Regency, 2021</i> .....	147
4.2.5	Jumlah Kunjungan Pasien ke Rumah Sakit Umum Daerah	

	Menurut Bulan dan Status Perawatan di Kabupaten Majene, 2021 <i>Number of Patient Visit to Regional General Hospital by Month and Treatment Status in Majene Regency, 2021</i> .....	148
4.2.6	Jumlah Pelayanan Pengobatan Rawat Jalan Pada Unit-Unit Pelayanan Kesehatan Kabupaten Majene, 2021 ..... <i>Number of Outpatient Treatment at Health Service Units Majene Regency, 2021</i> .....	149
4.2.7	Jumlah Pengunjung Pelayanan Kesehatan Ibu dan Anak Pada Unit-Unit Pelayanan Kesehatan di Kabupaten Majene, 2021 <i>Number of visitor of Mother and Child Health Service at Health Units Service in Majene Regency, 2021</i> .....	150
4.2.8	Jumlah Ibu Hamil, Melakukan Kunjungan K1, Melakukan Kunjungan K4, Kurang Energi Kronis (KEK), dan Mendapat Tablet Zat Besi (Fe) di Kabupaten Majene, 2013-2021 <i>Number of Pregnant Women, Those with One Visit and Four Visits of Antenatal Care, Chronic Energy Deficiency (CED), and Receiving Iron Supplement in Majene Regency, 2013-2021</i> .....	152
4.2.9	Jumlah Bayi Lahir, Bayi Berat Badan Lahir Rendah (BBLR), BBLR Dirujuk, dan Bergizi Buruk Menurut Kecamatan di Kabupaten Majene, 2021..... <i>Number of Births, Babies with Low Birth Weights (LBW), Treated LBW, and Malnutrition Cases by District in Majene Regency, 2021</i>	
4.2.10	Persentase Balita Yang Pernah Mendapat Imunisasi Menurut Kecamatan dan Jenis Imunisasi di Kabupaten Majene, 2021 <i>Percentage of Children Under Five Years Who Had Immunization by Subdistrict and Type of Immunization in Majene Regency, 2021</i>	
4.2.11	Jumlah Klinik Keluarga Berencana (KKB) Menurut Kecamatan, 2021 <i>Number of Family Planning Clinics by Sub District, 2021</i> .....	156
4.2.12	Jumlah Peserta KB Aktif Menurut Kecamatan di Kabupaten Majene, 2021 <i>Number Family Planning Participants by Sub Districts in Majene Regency, 2021</i> .....	157
4.2.13	Jumlah Peserta KB Baru Menurut Kecamatan dan Jenis Kontrasepsi, 2021 <i>Number of New Family Planning Participants by Sub Districts, 2021</i>	159
4.2.14	Jumlah Kasus 10 Penyakit Terbanyak, 2021 <i>Number of Cases of the 10 Most Diseases, 2021</i> .....	160
4.2.15	Jumlah Pelayanan Penyakit Menular Pada Unit–Unit Pelayanan	

	Kesehatan di Kabupaten Majene, 2021 .....	
	<i>Number of Contagious Diseases Service at Health Service Units Majene Regency, 2021 .....</i>	161
4.2.16	Jumlah Kasus HIV/AIDS, IMS, DBD, Diare, TB, dan Malaria Menurut Kecamatan, 2021 <i>Number of Cases of HIV/AIDS, Sexually Transmitted Infection, Dengue Fever, Diarrhea, Tuberculosis (TB) and Malaria by Sub District, 2021</i>	163
4.2.17	Jumlah Kegiatan Penyuluhan Kesehatan Menurut Unit Pelayanan , 2021 <i>Number of Health Counseling by Services Unit, 2021</i>	
4.2.18	Jumlah Remaja Usia 15-24 Tahun yang Mendapat Penyuluhan Tentang Kesehatan Reproduksi (Kespro), HIV/AIDS, dan Keluarga Berencana (KB) Menurut Kecamatan di Kabupaten Majene, 2021 <i>Number of Young People Aged 15 - 24 Who Had Counselling on Reproductive Health, HIV/AIDS, and Family Planning by Sub District in Majene Regency, 2021 .....</i>	165
<b>4.3</b>	<b>AGAMA DAN SOSIAL LAINNYA</b>	
	<b>RELIGION AND OTHER SOCIAL AFFAIRS</b>	
4.3.1	Jumlah Penduduk Menurut Kecamatan dan Agama yang Dianut di Kabupaten Majene, 2021 <i>Population by Subdistrict and Religion in Majene Regency, 2021.....</i>	166
4.3.2	Jumlah Tempat Peribadatan Menurut Kecamatan di Kabupaten Majene, 2021 <i>Number of Places of Worship by Subdistrict in Majene Regency, 2021 ..</i>	167
4.3.3	Jumlah Desa <sup>1</sup> /Kelurahan yang Mengalami Bencana Alam <sup>2</sup> Menurut Kecamatan di Kabupaten Majene, 2019–2020 <i>Number of Villages<sup>1</sup>/Kelurahan that Had Natural Disaster<sup>2</sup> by Subdistrict in Majene Regency, 2019–2020 .....</i>	168
4.3.4	Jumlah Pernikahan Menurut Kecamatan di Kabupaten Majene, 2021 <i>Number of Marriage by Subistrict in Majene Regency, 2021 .....</i>	171
4.3.5	Jumlah Jemaah Haji Setiap Musim Haji Menurut Kecamatan dan Jenis Kelamin, 2021 .....	
	<i>Number of Haji Pilgrim Every Season According to Gender by Sub District, 2021 .....</i>	172
4.3.6	Faktor Penyebab Terjadinya Perceraian Per Kecamatan di Kabupaten Majene, 2021	

	Factors Causing Divorce Per District in Majene Regency, 2021	
<b>4.4</b>	<b>KEMISKINAN</b>	
	<b>POVERTY</b>	
4.4.1	Garis Kemiskinan, Jumlah, dan Persentase Penduduk Miskin di Kabupaten Majene, 2013–2021 Poverty Line, Number, and Percentage of Poor People in Majene Regency, 2013–2021 .....	
4.4.2	Indeks Kedalaman Kemiskinan dan Indeks Keparahan Kemiskinan di Kabupaten Majene, 2013–2021 Poverty Gap Index and Poverty Severity Index in Majene Regency, 2013–2021 .....	
<b>4.5</b>	<b>KRIMINALITAS</b> .....	
	<b>CRIME</b> .....	
4.5.1	Jumlah Tindak Pidana Menurut Kepolisian Sektor, 2019-2021 .....	
	<i>Number of Reported Criminal Cases by Sub District Police Office, 2019-2021</i> .....	178
4.5.2	Persentase Penyelesaian Tindak Pidana Menurut Kepolisian Sektor, 2019-2021 Percentage of Crime Clearance Rate by Sub District Police Office, 2019-2021 .....	
4.5.3	Jumlah Tahanan Negara Menurut Status Dalam Rutan dan Jenis Kelamin (Orang), Akhir 2021 .....	
	<i>Number of Prisoners by Types of Crimes Status and Sex (People), End of 2021</i> .....	
4.5.4	Jumlah Tahanan Menurut Jenis Kejahatan/ Pelanggaran di Rumah Tahanan Negara, 2021 <i>Population of Prisoners by Types of Crimes Status, 2021</i> .....	181
4.5.5	Jumlah Tahanan Menurut Jenis Kejahatan/Pelanggaran di Rumah Tahanan Negara Kabupaten Majene, 2021 .....	
	<i>Population of Prisoners by Types of Crimes Status, 2021</i> .....	182
<b>5.</b>	<b>PERTANIAN, KEHUTANAN, PETERNAKAN, DAN PERIKANAN/ AGRICULTURE, FORESTRY, LIVESTOCK, AND FISHERY .</b>	
<b>5.1</b>	<b>HORTIKULTURA</b> .....	
	<b>HORTICULTURE</b> .....	
5.1.1	Luas Panen Tanaman Sayuran Menurut Kecamatan dan Jenis	

	Tanaman di Kabupaten Majene (ha), 2020 dan 2021 .....	
	<i>Harvested Area of Vegetables by Subdistrict and Kind of Plant in Majene Regency (ha), 2020 and 2021 .....</i>	195
5.1.2	Produksi Tanaman Sayuran Menurut Kecamatan dan Jenis Tanaman (kuintal), 2020 dan 2021 .....	
	<i>Production of Vegetables by Subdistrict and Kind of Plant (quintal), 2020 dan 2021 .....</i>	199
5.1.3	Luas Panen Tanaman Sayuran dan Buah–Buahan Semusim Menurut Jenis Tanaman (ha), 2019–2021 .....	
	<i>Harvested Area of Seasonal Vegetables and Fruits by Kind of Plant (ha), 2019–2021 .....</i>	203
5.1.4	Produksi Tanaman Sayuran dan Buah–Buahan Semusim Menurut Jenis Tanaman (kuintal), 2019–2021 .....	
	<i>Production of Seasonal Vegetables and Fruits by Kind of Plant (quintal), 2019–2021 .....</i>	204
5.1.5	Luas Panen Tanaman Biofarmaka Menurut Kecamatan dan Jenis Tanaman (m <sup>2</sup> ), 2020 dan 2021 .....	
	<i>Harvested Area of Medicinal Plants by Subdistrict and Kind of Plant (m<sup>2</sup>), 2020 and 2021 .....</i>	205
5.1.6	Produksi Tanaman Biofarmaka Menurut Kecamatan dan Jenis Tanaman (kg) di Kabupaten Majene, 2020 and 2021 .....	
	<i>Production of Medicinal Plants by Subdistrict and Kind of Plant in Majene Regency (kg) 2019 and 2020.....</i>	208
5.1.7	Luas Panen Tanaman Biofarmaka Menurut Jenis Tanaman (m <sup>2</sup> ) di Kabupaten Majene, 2019–2021 .....	
	<i>Harvested Area of Medicinal Plants by Kind of Plant (m<sup>2</sup>) in Manjene Regency, 2019–2021 .....</i>	211
5.1.8	Produksi Tanaman Biofarmaka Menurut Jenis Tanaman (kg) di Kabupaten Majene, 2019–2021 .....	
	<i>Production of Medicinal Plants by Kind of Plant (kg) in Manjene Regency, 2019–2021 .....</i>	212
5.1.9	Luas Panen Tanaman Hias Menurut Kecamatan dan Jenis Tanaman (m <sup>2</sup> ), 2020 and 2021 .....	
	<i>Harvested Area of Ornamental Plants by Subdistrict and Kind of Plant (m<sup>2</sup>), 2020 and 2021 .....</i>	213

5.1.10	Produksi Tanaman Hias Menurut Kecamatan dan Jenis Tanaman (tangkai), 2020 dan 2021..... <i>Production of Ornamental Plants by Subdistrict and Kind of Plant (stalks), 2020 and 2021</i> .....	215
5.1.11	Luas Panen Tanaman Hias Menurut Jenis Tanaman (m <sup>2</sup> ), 2018-2021 <i>Harvested Area of Ornamental Plants by Kind of Plant (m<sup>2</sup>), 2018-2021</i> .....	217
5.1.12	Produksi Tanaman Hias Menurut Jenis Tanaman (tangkai), 2018-2021 <i>Production of Ornamental Plants by Kind of Plant (stalks), 2018-2021</i> .	218
5.1.13	Produksi Buah-buahan Menurut Kecamatan dan Jenis Tanaman (kuintal), 2020 and 2021 .....	219
5.1.14	Produksi Buah–Buahan dan Sayuran Tahunan Menurut Jenis Tanaman (kuintal), 2018-2021 <sup>x</sup> <i>Production of Annual Fruits and Vegetables by Kind of Plant (quintal), 2018-2021<sup>x</sup></i> .....	223
<b>5.2</b>	<b>PERKEBUNAN</b> ..... <b>ESTATE CROPS</b> .....	
5.2.1	Luas Areal Tanaman Perkebunan Menurut Kecamatan dan Jenis Tanaman (ha), 2020 dan 2021 <sup>x</sup> ..... <i>Planted Area of Estate Crops by Subdistrict and Type of Crops (ha), 2020 and 2021<sup>x</sup></i> .....	224
5.2.2	Produksi Perkebunan Menurut Kecamatan dan Jenis Tanaman (ton), 2020 dan 2021 <sup>x</sup> .....	228
<b>5.3</b>	<b>TANAMAN PANGAN</b> <b>FOOD CROPS</b> .....	
5.3.1	Luas Lahan Sawah Menurut Kecamatan dan Jenis Pengairan (ha), 2021 <i>Area of Wetland by Subdistrict and Type of Irrigation (ha), 2021</i> .....	232
5.3.2	Laporan Penggunaan Lahan Sawah di Kabupaten Majene (Ha), 2021 <i>Report of Rice Field Used in Majene Regency (Ha), 2021</i> .....	233
5.3.3	Laporan Penggunaan Lahan Bukan Sawah (Ha), 2021 .....	

	Halaman Page
	234
5.3.4	235
5.3.5	236
5.3.6	237
5.3.7	238
5.3.8	239
5.3.9	240
<b>5.4</b>	
5.4.1	241
5.4.2	242
5.4.3	243
<b>5.5</b>	



5.5.1	Jumlah Rumah Tangga Perikanan Tangkap Menurut Kecamatan dan Subsektor, 2020-2021 <i>Number of Fish Capture Households by Sub District and Subsector, 2020-2021 .....</i>	244
5.5.2	Produksi Perikanan Tangkap Menurut Kecamatan dan Subsektor (Ton), 2020 dan 2021 <i>Production of Fish Capture by Sub District and Subsector (Ton), 2020 and 2021 .....</i>	245
5.5.3	Produksi Perikanan Budidaya Menurut Kecamatan dan Subsektor (Ton), 2021 <i>Production of Fish Capture by Sub District and Subsector (Ton), 2021 ..</i>	246
5.5.4	Jumlah Perahu/Kapal Menurut Kecamatan dan Jenis Kapal, 2021 .... <i>Number of Fishing Boats by Sub District and Type of Boat, 2021 .....</i>	247
5.5.5	Jumlah Nelayan dan Petani Menurut Kecamatan, 2021 .....	248
5.5.6	Jumlah Perahu Nelayan Menurut Kecamatan, 2021 <i>Number of Fishery Boats by Sub District, 2021 .....</i>	249
5.5.7	Luas Areal Pemeliharaan/Penangkapan Ikan Menurut Kecamatan, 2021 <i>The Area of Fish Breeding and Fishing by Sub District, 2021.....</i>	250
5.5.8	Produksi Perikanan Laut Menurut Kecamatan (Ton), 2021 <i>Production of Marine Fisheries by Sub District (Ton), 2021 .....</i>	251
5.5.9	Jumlah Produksi Perikanan Darat Menurut Kecamatan (Ton), 2021 . <i>Production of Terrestrial Fisheries by Sub District (Ton), 2021.....</i>	
<b>6.</b>	<b>INDUSTRI, PERTAMBANGAN, DAN ENERGI/ INDUSTRY, MINING, AND ENERGY</b>	
6.1	Data Ketenagalistrikan Majene, 2021 .....	259
6.2	Persentase Rumah Tangga Menurut Sumber Penerangan Utama di Kabupaten Majene, 2020-2021 .....	260
6.3	Jumlah Pelanggan dan Air yang Disalurkan Menurut Kecamatan di Kabupaten Majene, 2021 <i>Number of Customers and Distributed Water by Subdistrict in Majene Regency, 2021 .....</i>	261

6.4	Jumlah Pelanggan dan Air yang Disalurkan Menurut Jenis Pelanggan, 2021 <i>Number of Customer and Distributed Clean Water by Type of Customers, 2021</i> .....	262
<b>7.</b>	<b>INDUSTRI MANUFAKTUR/MANUFACTURING INDUSTRY .....</b>	
7.1	Jumlah Rumah Makan/Restoran Menurut Kecamatan di Kabupaten Majene, 2018-2021 <i>Number of Restaurants by Subdistrict in Majene Regency, 2018–2021</i> .	271
7.2	Jumlah Wajib Pajak Hotel, Hiburan dan Restoran/Rumah Makan Pada Badan Pendapatan Daerah Menurut Kecamatan di Kabupaten Majene, 2020-2021 .....	
	<i>Number of Hotel, Entertainment and Restaurant Taxpayer at Department of Local Revenue by Sub District in Majene Regency, 2020-2021</i> .....	272
7.3	Jumlah Wisatawan Mancanegara dan Domestik, 2021 .....	
	<i>Number of International and Domestic Visitors, 2021</i> .....	273
7.4	Pariwisata di Kabupaten Majene, 2019-20201 .....	
	<i>Tourism in Majene Regency, 2019-2021</i> .....	274
7.5	Jumlah Obyek Wisata dan Jenisnya Menurut Kecamatan di Kabupaten Majene, 2021 .....	
	<i>Number of Tourism Object and The Type by Sub District, 2021</i> .....	275
<b>8.</b>	<b>TRANSPORTASI DAN KOMUNIKASI/ TRANSPORTATION AND COMMUNICATION</b>	
<b>8.1</b>	<b>TRANSPORTASI TRANSPORTATION</b>	
8.1.1	Panjang Jalan <sup>1</sup> Menurut Tingkat Kewenangan Pemerintahan di Kabupaten Majene (km), 2019-2021 <i>Length of Roads by Level of Government Authority in Majene Regency (km), 2019-2021</i> .....	285
8.1.2	Panjang Jalan Menurut Jenis Permukaan Jalan di Kabupaten Majene (km), 2020–2021 <i>Length of Roads by Type of Road Surface in Majene Regency (km), 2020–2021</i> .....	286
8.1.3	Panjang Jalan Menurut Kondisi Jalan di Kabupaten Majene (km), 2020–2021	

	<i>Length of Roads by Condition of Roads in Majene Regency (km), 2020–2021 .....</i>	287
<b>8.2</b>	<b>KOMUNIKASI</b>	
	<b>COMMUNICATION</b>	
8.2.1	Jumlah Kantor Pos Pembantu Menurut Kecamatan di Kabupaten Majene, 2018-2021 <i>Number of Post Offices Subsidiaries by Subdistrict in Majene Regency, 2018-2021 .....</i>	288
<b>9.</b>	<b>PERBANKAN, KOPERASI, DAN HARGA-HARGA/</b>	
	<b>BANKING, COOPERATIVE, AND PRICES</b>	
9.1	Jumlah Koperasi Aktif Menurut Kecamatan di Kabupaten Majene, 2018-2021 <i>Number of Active Cooperative by Subdistrict in Majene Regency, 2018-2021 .....</i>	295
9.2	Jumlah Koperasi Menurut Jenis Koperasi dan Kecamatan di Kabupaten Majene, 2021 <i>Number of Cooperative by Kind of Cooperative and Subdistrict in Majene Regency, 2021 .....</i>	296
9.3	Banyaknya Sarana Perdagangan di Kabupaten Majene, 2018-2021 <i>The Number of Trading Facilities in Majene Regency, 2018-2021 .....</i>	297
<b>10.</b>	<b>PENGELUARAN PENDUDUK/POPULATION EXPENDITURE</b>	
10.1	Rata-rata Pengeluaran per Kapita Sebulan Menurut Kelompok Komoditas (rupiah) di Kabupaten Majene 2020 dan 2021 <i>Monthly Average Expenditure per Capita by Commodity Group (rupiahs) in Majene Regency, 2020 and 2021.....</i>	307
10.2	Persentase Pengeluaran per Kapita Sebulan Menurut Kelompok Komoditas di Kabupaten Majene 2020 dan 2021 <i>Percentage of Monthly Expenditure per Capita by Commodity Group in Majene Regency, 2020 and 2021 .....</i>	308
10.3	Persentase Penduduk Menurut Golongan Pengeluaran Per Kapita Sebulan di Kabupaten Majene 2020 dan 2021 <i>Percentage of Population by Per Class of Monthly Expenditure per Capita in Majene Regency, 2020 and 2021 .....</i>	309
<b>11.</b>	<b>PERDAGANGAN/TRADE</b>	

11.1	Jumlah Sarana Perdagangan Menurut Jenisnya di Kabupaten Majene, 2018-2021 <i>Number of Trading Facilities by Type of Facility in Majene Regency, 2018-2021</i> .....	317
<b>12.</b>	<b>SISTEM NERACA REGIONAL/SYSTEM OF REGIONAL ACCOUNTS</b>	
12.1.	Produk Domestik Regional Bruto Atas Dasar Harga Berlaku Menurut Lapangan Usaha di Kabupaten Majene (miliar rupiah), 2017–2021 <i>Gross Regional Domestic Product at Current Market Prices by Industry in Majene Regency (billion rupiahs), 2017–2021</i> .....	331
12.2	Produk Domestik Regional Bruto Atas Dasar Harga Konstan 2010 Menurut Lapangan Usaha di Kabupaten Majene (miliar rupiah), 2016–2020 <i>Gross Regional Domestic Product at 2010 Constant Market Prices by Industry in Majene Regency (billion rupiahs), 2016–2020</i> .....	333
12.3	Distribusi Persentase Produk Domestik Regional Bruto Atas Dasar Harga Berlaku Menurut Lapangan Usaha di Kabupaten Majene, 2017–2021 <i>Percentage Distribution of Gross Regional Domestic Product at Current Market Prices by Industry in Majene Regency, 2017–2021</i> .....	335
12.4	Laju Pertumbuhan Produk Domestik Regional Bruto Atas Dasar Harga Konstan 2010 Menurut Lapangan Usaha di Kabupaten Majene (persen), 2017–2021 <i>Growth Rate of Gross Regional Domestic Product at 2010 Constant Market Prices by Industry in Majene Regency (percent), 2017–2021</i> .....	337
12.5	Produk Domestik Regional Bruto Atas Dasar Harga Berlaku Menurut Jenis Pengeluaran di Kabupaten Majene (miliar rupiah), 2017–2021 <i>Gross Regional Domestic Product at Current Market Prices by Type of Expenditure in Majene Regency (billion rupiahs), 2017–2021</i> .....	339
12.6	Produk Domestik Regional Bruto Atas Dasar Harga Konstan 2010 Menurut Jenis Pengeluaran di Kabupaten Majene (miliar rupiah), 2017–2021 <i>Gross Regional Domestic Product at 2010 Constant Market Prices by Type of Expenditure in Majene Regency (billion rupiahs), 2017–2021</i> .....	340
<b>13.</b>	<b>PERBANDINGAN ANTAR KABUPATEN/</b>	

**KOTA/ REGENCY/MUNICIPAL COMPARISON**

13.1	Jumlah Penduduk Menurut Kabupaten/Kota di Provinsi Sulawesi Barat (ribu), 2016–2020 <i>Population by Regency/Municipality in Sulawesi Barat Province (thousand), 2016–2020</i> .....	347
13.2	Laju Pertumbuhan Produk Domestik Regional Bruto Atas Dasar Harga Konstan 2010 Menurut Kabupaten/ Kota di Provinsi Sulawesi Barat (persen), 2016–2020 <i>Rate of Growth of Gross Regional Domestic Products at Constant 2010 Prices by Regency/Municipality in Sulawesi Barat Province (percent), 2016–2020</i> .....	348
13.3	Jumlah Penduduk Miskin Menurut Kabupaten/ Kota di Provinsi Sulawesi Barat (ribu), 2017–2021 <i>Number of Poor Population by Regency/Municipality in Sulawesi Barat Province (thousand), 2017–2021</i> .....	349
13.4	Indeks Pembangunan Manusia Menurut Kabupaten/ Kota di Provinsi Sulawesi Barat, 2017–2021 <i>Human Development Index by Regency/Municipality in Sulawesi Barat Province, 2017–2021</i> .....	350

## DAFTAR GAMBAR/LIST OF FIGURES

		Halaman <i>Page</i>
1.1	Luas Daerah menurut Kecamatan (%), 2021 <i>Area of Subdistrict (%), 2021</i> .....	7
1.2	Hari Hujan Menurut Bulan di Kabupaten Majene, 2021 <i>Rainy Days by Month in Majene Regency, 2021</i> .....	8
2.1	Jumlah Desa <sup>1</sup> /Kelurahan di Kabupaten Majene, 2021 <i>Number of Villages<sup>1</sup>/Kelurahan in Majene Regency, 2021</i> .....	35
2.2	Jumlah Anggota Dewan Perwakilan Rakyat Daerah Menurut Jenis Kelamin di Kabupaten Majene, 2021 <i>Number of Regional House of Representatives's Members by Sex Number of Villages<sup>1</sup>/ Kelurahan in Majene, 2021</i> .....	36
3.1	Jumlah Penduduk di Kabupaten Majene (ribu), 2021 <i>Total Population in Majene Regency (thousand), 2021</i> .....	69
3.2	Jumlah Penduduk Menurut Kelompok Umur di Kabupaten Majene, 2021 <i>Total Population by Age Groups in Majene Regency, 2021</i> .....	70
4.1	Jumlah Pernikahan Menurut Kecamatan, 2021 <i>Number of Marriage by Subistrict, 2021</i> .....	99
4.2	(APM) dan (APK) Menurut Jenjang Pendidikan di Kabupaten Majene, 2021 <i>Net Participation Rates and Gross Participation Rates by Educational Level in Majene Regency, 2021</i> .....	100
5.1	Produksi Cakalang menurut Kecamatan (Ton), 2021 .....	193
5.2	Produksi Kakao menurut Kecamatan (Ton), 2021 .....	194
6.1	Jumlah Pelanggan dan Air yang Disalurkan Menurut Kecamatan di Kabupaten Majene, 2021 <i>Number of Customers and Distributed Water by Subdistrict in Majene Regency, 2021</i> .....	258
7.1	Jumlah Obyek Wisata di Kabupaten Majene, 2021 .....	269
7.2	Jumlah Rumah Makan/Restoran Menurut Kecamatan di Kabupaten Majene, 2021 <i>Number of Restaurants by Subdistrict in Majene Regency, 2021</i> .....	270

	Halaman Page	
8.1	Panjang Jalan Menurut Jenis Permukaan Jalan di Kabupaten Majene (km), 2021 <i>Length of Roads by Type of Road Surface in Majene Regency (km), 2021</i> .....	283
8.2	Panjang Jalan Menurut Kondisi Jalan di Kabupaten Majene (km), 2021 <i>Length of Roads by Condition of Road Surface in Majene Regency (km), 2021</i> .	284
9.1	Jumlah Koperasi Aktif Menurut Kecamatan di Kabupaten Majene, 2021 <i>Number of Active Cooperative by Subdistrict in Majene Regency, 2021</i> .....	293
9.2	Jumlah Koperasi Aktif Menurut Jenis Koperasi di Kabupaten Majene, 2021 <i>Number of Active Cooperative by Kind of Cooperative in Majene Regency, 2021</i> .....	294
10.1	Rata-rata Pengeluaran per Kapita Menurut Kelompok Komoditas (rupiah) di Kabupaten Majene, 2021 <i>Monthly Average Expenditure Per Capita by Comudity Group (rupiah)in Majene Regency, 2021</i> .....	305
10.2	Persentase Penduduk Menurut Golongan Pengeluaran Per Kapita Sebulan di Kabupaten Majene), 2021 <i>Percentage of Population by Per Capita Spending Group a Month in Majene Regency, 2021</i> .....	306
11.1	Jumlah Sarana Perdagangan Menurut Jenisnya di Kabupaten Majene, 2021 <i>Number of Trading Facilities by Type of Facility in Majene Regency, 2021</i> .....	315
11.2	Jumlah Sarana Perdagangan di Kabupaten Majene, 2018-2021 <i>Number of Trading Facilities in Majene Regency, 2018-2021</i> .....	316
12.1	Produk Domestik Regional Bruto Atas Dasar Harga Berlaku di Kabupaten Majene (miliar rupiah), 2016-2020 <i>Gross Regional Domestic Product at Current Market Prices in Majene Regency (bilion rupiahs), 2016-2020</i> .....	329
12.2	Distribusi Persentase Produk Domestik Regional Bruto Atas Dasar Harga Berlaku (%), 2017 dan 2018 <i>Percentage Distribution of Gross Regional Domestic Product at Current Market Prices (%), 2017 and 2018</i> .....	330
13.1	Jumlah Penduduk Menurut Kabupaten/Kota di Provinsi Sulawesi Barat (ribu), 2020 <i>Population by Regency/Municipality in Sulawesi Barat Province (thousand), 2020</i> .....	346

## PENJELASAN UMUM/EXPLANATORY NOTES

Tanda-tanda, satuan-satuan, dan lain-lainnya yang digunakan dalam publikasi ini adalah sebagai berikut:

*Symbols, measurement units, and acronyms which are used in this publication, are as follows:*

### 1. TANDA-TANDA/SYMBOLS

Data tidak tersedia/Data not available .....	: ...
Tidak ada atau nol /Null or zero .....	: -
Data dapat diabaikan/Data negligible .....	: 0
Tanda decimal/Decimal point .....	: ,
Data tidak dapat ditampilkan/Not applicable .....	: NA
Angka estimasi/Estimated figures .....	: e
Angka diperbaiki/Revised figures .....	: r
Angka sementara/Preliminary figures .....	: x
Angka sangat sementara/Very preliminary figures .....	: xx
Angka sangat sangat sementara/Very very preliminary figures .....	: xxx

### 2. SATUAN/UNITS

barel/barrel .....	: 158,99 liter/litres = 1/6,2898 m <sup>3</sup>
hektar (ha)/hectare (ha) .....	: 10 000 m <sup>2</sup>
kilometer (km)/kilometres (km) .....	: 1 000 meter/meters (m)
knot/knot .....	: 1,8523 km/jam (km/hour)
kuintal/quintal .....	: 100 kg
KWh .....	: 1 000 Watt hour
MWh .....	: 1 000 KWh
liter (untuk beras)/litre (for rice) .....	: 0,80 kg
MMSCF .....	: 1/35,3 m <sup>3</sup>
metrik ton (m.ton)/metric ton (m. ton) .....	: 0,98421 long ton = 1 000 kg
ons/ounce .....	: 28,31 gram/grams
ton .....	: 1 000 kg

Satuan lain: buah, dus, butir, helai/lembar, kaleng, batang, pulsa, ton kilometer (ton-km), jam, menit, persen (%).

*Other units: unit, pack, pieces, sheet, tin, pulse, ton-kilometres(ton-km), hour, minute, percent (%).*

Perbedaan angka di belakang koma disebabkan oleh pembulatan angka.

*The difference in decimal numbers is caused by rounding.*





## DAFTAR SINGKATAN/ LIST OF ABBREVIATIONS

SI	: Stasiun Iklim
SIMPK	: Stasiun Meteorologi Pertanian Khusus
t.t	: Tempat tidur
BCG	: Bacillus Calmette Guerin
DPT	: Difteri, Pertusis, Tetanus
TT	: Tetanus Toxoid
IOT	: Industri Obat Tradisional/ <i>Traditional Medicine Industry</i>
IKOT	: Industri Kecil Obat Tradisional/ <i>Traditional Medicine Small</i>
Alkes	: Alat kesehatan/ <i>Health Kits</i>
PKRT	: Perbekalan Kesehatan Rumah tangga/ <i>Household Health Logistics</i>
Kompl	: Komplemen/ <i>Complement</i>
IRTP	: Industri Pangan Produksi Rumah Tangga/ <i>Foods Home Industry</i>
PBF	: Pedagang Besar Farmasi/ <i>Pharmacy Whole-seller</i>
GFK	: Gudang Farmasi Kab/Kota/Regency/ <i>Municipality Pharmacy Warehouse</i>
RB	: Rumah Bersalin/ <i>Delivery House</i>
Pustu	: Puskesmas pembantu/ <i>Auxiliary Public Health Center</i>
BP	: Balai Pengobatan/ <i>Polyclinic</i>
TPS	: Tempat Pembuangan Sementara / <i>landfill</i>
Jamkesmas	: Jaminan kesehatan masyarakat miskin/ <i>Poor public health insurance</i>
PJKMU	: Program Jaminan Kesehatan Masyarakat Umum
SIUP	: Surat Ijin Usaha Perdagangan/ <i>Trading Permission Letter</i>
TDP	: Tanda Daftar Perusahaan/ <i>Company Registration Identity</i>
API	: Angka Pengenal Importir/ <i>Importer's Identity Number</i>



## Statistik Kunci, 2020–2021 Key Statistics, 2020–2021

Rincian/Description	Satuan/Unit	2020	2021
(1)	(2)	(4)	(5)
<b>SOSIAL/SOCIAL</b>			
Penduduk <sup>1,2</sup> /Population <sup>1,2</sup>	ribu/thousand	174,4	175,8
Laju Pertumbuhan Penduduk <sup>1,2</sup> /Population Growth <sup>1,2</sup>	%	15,4	0,008
Angka Melek Huruf Usia 15+/ <i>Literacy Rate Aged 15+</i> <sup>3</sup>	%	95,8	94,2
Tingkat Partisipasi Angkatan Kerja -TPAK <sup>4</sup> <i>Labour Force Participation Rate-LFPR</i>	%	68,1	65,2
Tingkat Pengangguran Terbuka-TPT <sup>4</sup> <i>Unemployment Rate-UR<sup>4</sup></i>	%	4,3	2,8
Penduduk Miskin/ <i>Poor People</i> <sup>3</sup>	ribu/thousand	24,1	25,0
Persentase Penduduk Miskin <sup>3</sup> <i>Percentage of Poor People</i>	%	13,7	14,3
Indeks Pembangunan Manusia-IPM <sup>5</sup> <i>Human Development Index<sup>5</sup></i>	–	66,9	67,3
<b>EKONOMI/ECONOMIC</b>			
Produk Domestik Regional Bruto (PDRB) Harga Berlaku <sup>6</sup> <i>Gross Regional Domestic Bruto (GRDP) at Current Price<sup>6</sup></i>	miliar rupiah <i>billion rupiahs</i>	4 986,8 *	5 204,0**

- Catatan/Notes: <sup>1</sup> Sensus Penduduk (SP) 2020/BPS-Statistics Indonesia, 2020 Population Census
- <sup>2</sup> Hasil Proyeksi Penduduk Interim 2020–2023 (Pertengahan tahun/Juni)/The result of Interim Population Projection 2020–2023 (mid year/June)
- <sup>3</sup> BPS, Survei Sosial Ekonomi Nasional Maret/BPS-Statistics Indonesia, March National Socioeconomic Survey
- <sup>4</sup> BPS, Survei Angkatan Kerja Nasional (Sakernas) Agustus/BPS-Statistics Indonesia, August National Labor Force Survey
- <sup>5</sup> BPS, Seri Publikasi indeks Pembangunan manusia/BPS-Statistic Indonesia, Series of Publication of Human Development Index
- <sup>6</sup> BPS, berbagai sensus, survei dan sumber lain/BPS-Statistics Indonesia, various census, survey, and other sources



# GEOGRAFI DAN IKLIM

## GEOGRAPHY AND CLIMATE



**Jumlah Curah Hujan Terbanyak**  
*The Highest Amount of Rainfall*

**403,1  
mm**


**Januari/January**



**Jumlah Hari Hujan Terbanyak**  
*The Highest Number of Rainy Days*

**24 Hari**  
*Days*

**Januari/January**



**Penyinaran Matahari  
Terlama** **79,4 %**  
*The Longest Duration  
of Sunshine*

**Januari**  
*January*



**Kecepatan Angin  
Tertinggi** **6,9 Knot**  
*The Highest Wind Velocity*

**Agustus**  
*August*



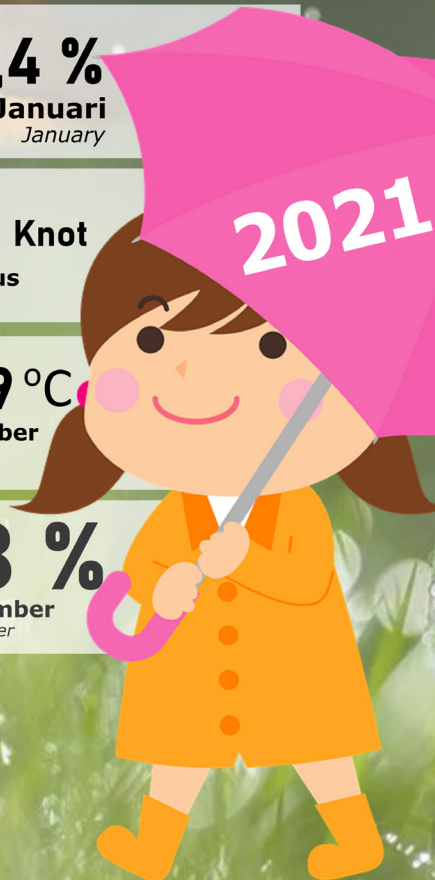
**Suhu Tertinggi** **33,9 °C**  
*The Highest Temperature*

**November**  
*November*



**Kelembaban Udara  
Tertinggi** **98 %**  
*The Highest Humidity*

**Desember**  
*December*





**PENJELASAN TEKNIS****TECHNICAL NOTES**

1. Secara astronomis, Kabupaten Majene terletak antara 20 38' 45" - 30 38' 15" Lintang Selatan dan antara 1180 45' 00" - 1190 4' 45" Bujur Timur.
  2. Berdasarkan posisi geografisnya, Kabupaten Majene berbatasan dengan Kabupaten Mamuju di sebelah utara dan Kabupaten Polewali Mandar sebelah timur, Batas sebelah selatan dan barat masing-masing Teluk Mandar dan Selat Makassar.
  3. Kabupaten Majene terdiri dari 8 Kecamatan yaitu Banggae, Banggae Tlmur, Pamboang, Sendana, Tammerodo, Tubo Sendana, Malunda, dan Ulumanda
  4. **Desa/Kelurahan Tepi Laut** adalah desa/kelurahan yang sebagian atau seluruh wilayahnya bersinggungan langsung dengan laut, baik berupa pantai maupun tebing karang.
  5. **Desa/Kelurahan bukan tepi laut** adalah desa/kelurahan yang wilayahnya tidak bersinggungan langsung dengan laut.
  6. **Kelembaban udara** adalah banyaknya kandungan uap air di atmosfer. Udara atmosfer adalah campuran dari udara kering dan uap air.
1. *Astronomically, Majene Regency is located between 20 38' 45" - 30 38' 15" South latitude and 1180 45' 00" - 1190 4' 45" East Longitude.*
  2. *In terms of geographic position, Majene Regency has boundaries by Mamuju Regency at the North and Polewali Mandar Regency at the East, Bound of South and West were Gulf of Mandar and Makkasar Strait.*
  3. *Majene Regency has 8 Sub District These include Banggae Tlmur, Pamboang, Sendana, Tammerodo, Tubo Sendana, Malunda, dan Ulumanda.*
  4. **Coastal Village/Coastal Sub-District** is a village/sub-district which some areas are intersect/directly adjacent to the sea, either gently sloping/flat beach or cliffs/reef.
  5. **Non Coastal Village/Non Coastal Sub-District** is a village which has no area that intersect/directly adjacent to the sea.
  6. **Humidity** is the amount of water vapor content in the atmosphere. The atmospheric air is a mixture of dry air and water vapor.



7. **Tekanan udara** adalah tenaga yang bekerja untuk menggerakkan massa udara dalam setiap satuan luas tertentu. Diukur dengan menggunakan barometer. Satuan tekanan udara adalah milibar (mb)
7. **The air pressure** is the force working to move the mass of air in each specific unit area . measured using a barometer. Unit air pressure is millibars (mb).

<https://majenekab.bps.go.id>

**ULASAN**

Kabupaten Majene terletak antara 20 38' 45" - 30 38' 15" Lintang Selatan dan antara 1180 45' 00" - 1190 4' 45" Bujur Timur. Luas wilayah Kabupaten Majene, adalah seluas 947,84 km<sup>2</sup>.

Sampai Akhir tahun 2021, wilayah administrasi Kabupaten Majene terdiri dari 8 wilayah kecamatan, dengan luas daratan masing-masing kecamatan, yaitu: Banggae (25,15 km<sup>2</sup>), Banggae Timur (30,04 km<sup>2</sup>), Pamboang (70,19 km<sup>2</sup>), Sendana (82,24 km<sup>2</sup>), Tammerodo (55,40 km<sup>2</sup>), Tubo Sendana (41,17 km<sup>2</sup>), Malunda (187,65 km<sup>2</sup>), Serta Ulumanda (456,00 km<sup>2</sup>)

Berdasarkan elevasi (ketinggian dari permukaan laut), kecamatan dengan dataran tertinggi di Kabupaten Majene adalah Kecamatan Sendana dengan ketinggian 50 meter di atas permukaan laut sedangkan kecamatan dengan dataran terendah adalah Kecamatan Banggae dengan ketinggian hanya 0,25 meter di atas permukaan laut

Jarak antara Ibukota Kabupaten ke Daerah Kecamatan :

1. Banggae - Banggae (Totoli) : 3 km.
2. Banggae - Banggae Timur (Labuang Utara) : 2 km.
3. Banggae - Pamboang (Lalampanua) : 15 km.
4. Banggae - Sendana (Mosso Dhua) : 25 km.
5. Banggae - Tammerodo

**DESCRIPTION**

*Majene Regency is located between 20 38' 45" - 30 38' 15" south latitude and 1180 45' 00" - 1190 4' 45" east longitude. MAJene Regency area is shaped in landby 947.84 km<sup>2</sup>.*

*In 2021, Majene Regency is divided into eight Sub Districts, the land area of each Sub Districts is Banggae (25.15 km<sup>2</sup>), Banggae Timur (30.04 km<sup>2</sup>), Pamboang (70.19 km<sup>2</sup>), Sendana (82.24 km<sup>2</sup>), Tammerodo (55.40 km<sup>2</sup>), Tubo Sendana (41.17 km<sup>2</sup>), Malunda (187.65 km<sup>2</sup>), and Ulumanda (456.00 km<sup>2</sup>).*

*Based on elevation (high of sea surface), subdistric with the highest mainland in Majene Regency is Sendana Sub District with a height of 50 meters above sea level whereas Sub District with the lowest mainland in Majene Regency is Banggae Sub District with a height of only 0,25 meter above sea level*

*Distance between Regency Capital to Sub Districts :*

1. Banggae - Banggae (Totoli) : 3 km.
2. Banggae - Banggae Timur (Labuang Utara) : 2 km
3. Banggae - Pamboang (Lalampanua) : 15 km.
4. Banggae - Sendana (Mosso Dhua) : 25 km.
5. Banggae - Tammerodo

(Tammerodo) : 47 km.

6. Banggae - Tubo Sendana (Bonde-Bonde) : 66 km.

7. Banggae - Malunda (Malunda) : 86 km.

8. Banggae - Ulumanda (Kabiraan) : 87 km.

Wilayah Kabupaten Majene berbatasan dengan Kabupaten Mamuju disebelah utara dan Kabupaten Polewali Mandar sebelah timur, Batas sebelah selatan dan barat masing-masing Teluk Mandar dan Selat Makassar

(Tammerodo) : 47 km.

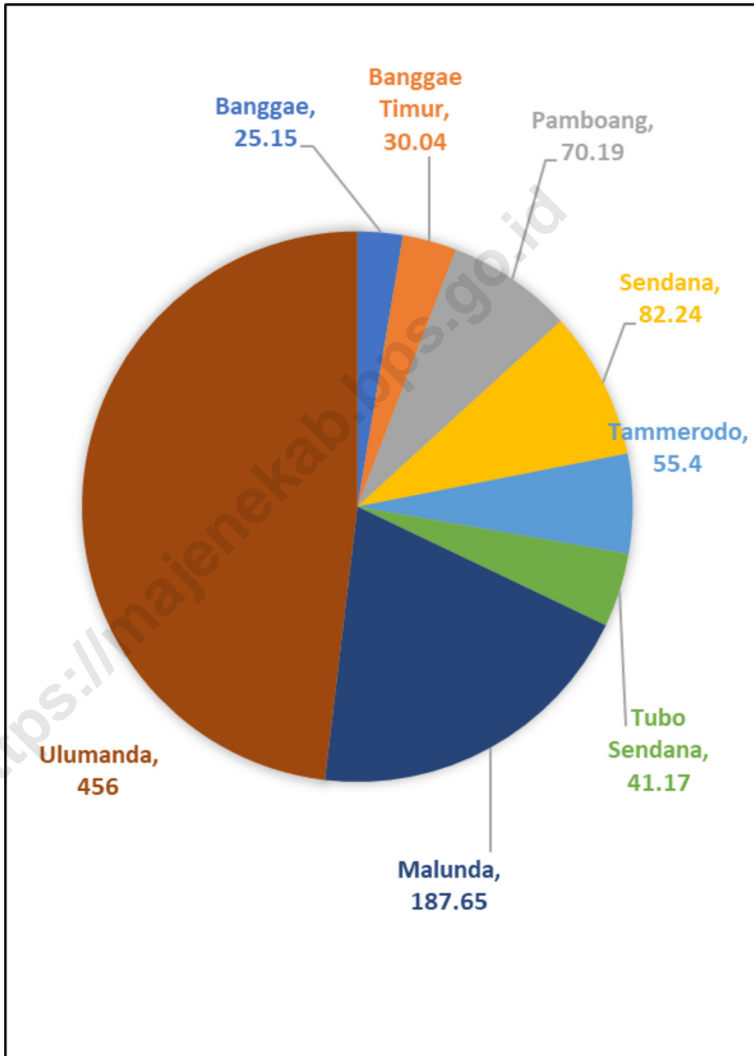
6. Banggae - Tubo Sendana (Bonde-Bonde) : 66 km.

7. Banggae - Malunda (Malunda) : 86 km.

8. Banggae - Ulumanda (Kabiraan) : 87 km.

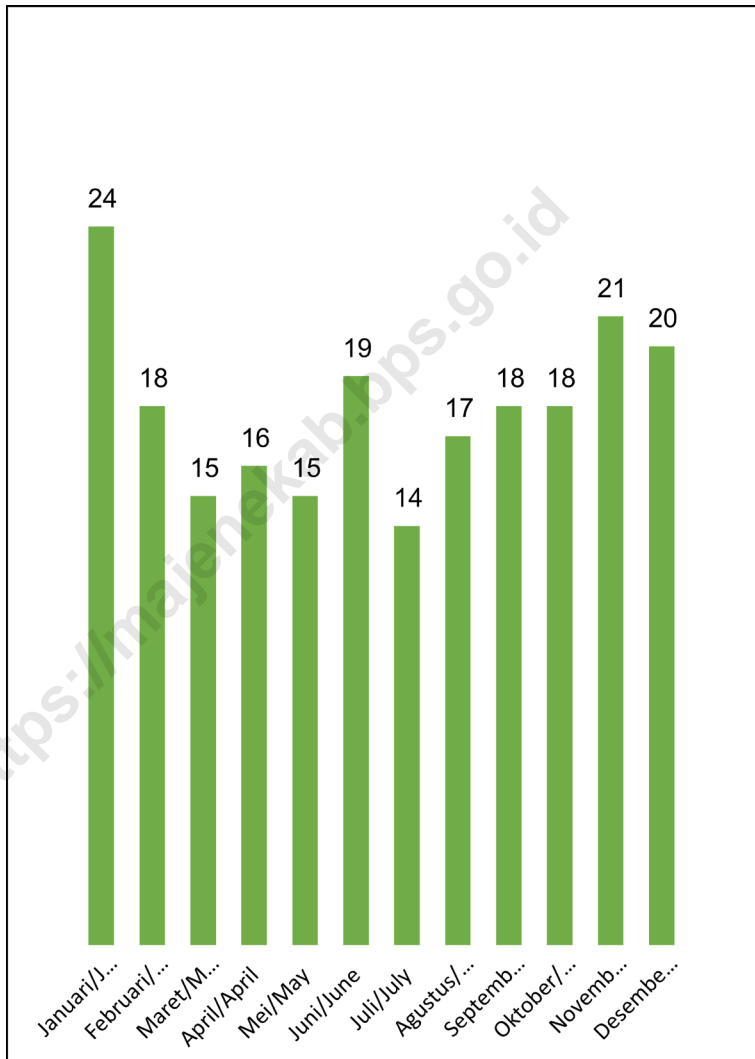
*Territorial Boundaries of Majene Regency in northern area bordered by Mamuju Regency and Polewali Mandar Regency at the East, Bound of South and West were Gulf of Mandar and Makkasar Strait.*

**Gambar 1.1** Luas Daerah menurut Kecamatan (%), 2021  
**Figures 1.1** Area of Subdistrict (%), 2021



Sumber/Source : Badan Perencanaan Daerah (BAPEDA) Kab Majene/Regional Planning Agency

**Gambar** 1.2 **Hari Hujan Menurut Bulan di Kabupaten Majene, 2021**  
**Figures** 1.2 **Rainy Days by Month in Majene Regency, 2021**



Sumber/Source : Stasiun Meteorologi Majene/ Meteorological Station of Majene

## 1.1 KEADAAN GEOGRAFI GEOGRAPHY CONDITION

**Tabel** 1.1.1 **Luas Daerah dan Jumlah Pulau Menurut Kecamatan di Kabupaten Majene, 2021**  
**Table** 1.1.1 **Total Area and Number of Islands by Subdistrict in Majene Regency, 2021**

Kecamatan Subdistrict	Ibukota Kecamatan Capital of Subdistrict	Luas <sup>1</sup> Total Area (km <sup>2</sup> /sq.km)
(1)	(2)	(3)
Banggae	Totoli	25.15
Banggae Timur	Labuang Utara	30.04
Pamboang	Lalampunua	70.19
Sendana	Mosso Dhua	82.24
Tammerodo	Tammerodo	55.40
Tubo Sendana	Bonde-Bonde	41.17
Malunda	Malunda	187.65
Ulumanda	Kabiraan	456.00
<b>Majene</b>		<b>947.84</b>

Lanjutan Tabel/*Continued Table 1.1.1*

Kecamatan <i>Subdistrict</i>	Persentase terhadap Luas Kabupaten/ Kota <i>Percentage to Regency/Municipal Area</i>	Jumlah Pulau <i>Number of Islands</i>
(1)	(4)	(5)
Banggae	2.65	1
Banggae Timur	3.17	1
Pamboang	7.41	1
Sendana	8.68	1
Tammerodo	5.84	1
Tubo Sendana	4.34	1
Malunda	19.80	1
Ulumanda	48.11	1
<b>Majene</b>	<b>100.00</b>	<b>1</b>

Catatan/*Note*: <sup>1</sup>Masih menunggu Permendagri terkait penetapan batas wilayah kabupaten

Sumber/*Source*: Badan Perencanaan Daerah (BAPEDA) Kab Majene/*Regional Planning Agency*

**Tabel**  
**Table** 1.1.2

**Tinggi Wilayah dan Jarak ke Ibukota Kabupaten/Kota  
Menurut Kecamatan di Kabupaten Majene, 2021**  
*Altitude and Distance to the Capital of Regency/  
Municipality by Subdistrict in Majene Regency, 2021*

Kecamatan Subdistrict	Tinggi Wilayah (mdpl) Altitude (m a.s.l)	Jarak ke Ibukota Kabupaten/Kota Distance to the Capital of Regency/ Municipality
(1)	(2)	(3)
Banggae	0.25	3
Banggae Timur	1.3	2
Pamboang	9.01	15
Sendana	50	25
Tammerodo	0.3	47
Tubo Sendana	7.69	66
Malunda	3	86
Ulumanda	30	87
<b>Majene</b>	<b>24.039</b>	<b>99</b>

Sumber/Source: Kementerian Dalam Negeri/Ministry of Home Affairs  
RBI Skala 1:25.000 Tahun 2013, RBI Skala 1:25.000 Tahun 2012



**Tabel** 1.1.3 **Jarak Desa/Kelurahan ke Ibukota Kecamatan Menurut Kecamatan di Kabupaten Majene, 2021**  
**Table** 1.1.3 **Distant of Villages/Wards to Sub District Capital by Sub District in Majene Regency, 2021**

Kecamatan Subdistrict	Desa/Kelurahan Villages/Wards	Jarak ke Ibukota Kecamatan Distance to Sub District Capital (km/km)
(1)	(2)	(3)
Banggae	Totoli	11
	Baru	1
	Pangali-ali	2
	Banggae	3
	Rangas	2
	Palipi soreang	3
	Pamboborang	2
	Galung	4
Banggae Timur	Baurung	3
	Labuang	1
	Tande	7
	Baruga	4
	Baruga dua	6
	Lembang	1
	Labuang utara	1
	Tande timur	4
	Buttu baruga	6

Lanjutan Tabel/*Continued Table* 1.1.3

Kecamatan <i>Subdistrict</i>	Desa/Kelurahan <i>Villages/Wards</i>	Jarak ke Ibukota Kecamatan <i>Distance to Sub District Capital</i> (km/km)
(1)	(2)	(3)
Pamboang	Bonde	7
	Bababulo	2
	Simbang	5
	Lalampanua	1
	Betteng	5
	Adolang	12
	Sirindu	7
	Bonde utara	6
	Bababulo utara	2
	Buttu pamboang	9
	Tinambung	1
	Banua adolang	9
	Adolang dua	11
	Pesuloang	5
	Balombong	5

Lanjutan Tabel/*Continued Table 1.1.3*

Kecamatan <i>Subdistrict</i>	Desa/Kelurahan <i>Villages/Wards</i>	Jarak ke Ibukota Kecamatan <i>Distance to Sub District Capital</i> (km/km)
(1)	(2)	(3)
Sendana	Mosso dua	5
	Mosso	1
	Puttada	5
	Sendana	8
	Tallum banua	11
	Pundau	6
	Bukit samang	3
	Limbua	1
	Lalatedong	2
	Paminggalan	28
	Totolisi sendana	7
	Banua sendana	10
	Tallu banua utara	12
	Limboro rambu-rambu	19
	Leppangan	3
	Binanga	4

Lanjutan Tabel/*Continued Table* 1.1.3

<b>Kecamatan Subdistrict</b>	<b>Desa/Kelurahan Villages/Wards</b>	<b>Jarak ke Ibukota Kecamatan Distance to Sub District Capital (km/km)</b>
(1)	(2)	(3)
Tammerodo	Tallambalao	3
	Tammerodo	2
	Seppong	3
	Ulidang	3
	Tammerodo utara	1
	Manyamba	4
	Awo	5
Tubo	Onang	7
	Onang utara	4
	Tubo selatan	3
	Tubo	10
	Bonde-bonde	1
	Tubo tengah	5
	Tubo poang	10

Lanjutan Tabel/*Continued Table 1.1.3*

Kecamatan Subdistrict	Desa/Kelurahan Villages/Wards	Jarak ke Ibukota Kecamatan Distance to Sub District Capital (km/km)
(1)	(2)	(3)
Malunda	Malunda	1
	Lombong	3
	Bambangan	7
	Mekkatta	8
	Maliaya	10
	Lombang	5
	Lamungang batu	1
	Kayuangin	2
	Lombong timur	5
	Salutahongan	13
	Mekkatta selatan	6
	Lombang timur	9
	Ulumanda	Ulumanda
Sambabo		6
Tandeallo		13
Kabiraan		1
Popenga		27
Salutambung		8
Panggalo		20
Sulai		10

Sumber/Source: BPS Potensi Desa/ BPS, Village Potential Survey

**Tabel**  
**Table** 1.1.4

**Letak dan Klasifikasi Desa/Kelurahan Menurut Kecamatan di Kabupaten Majene, 2021**  
*Location and Classification of Village/Wards by Sub District in Majene Regency, 2021*

Kecamatan Subdistrict	Desa/Kelurahan Villages/Wards	Letak Desa/Kelurahan Location of Village/Wards	
		Pantai Beach	Bukan Pantai Not Beach
(1)	(2)	(4)	(3)
Banggae	Totoli	√	-
	Rangas	√	-
	Palipi Soreang	√	-
	Banggae	√	-
	Galung	-	√
	Baru	√	-
	Pamboborang	-	√
	Pangali-Ali	√	-
Banggae Timur	Labuang	√	-
	Labuang Utara	-	√
	Tande	-	√
	Tande Timur	-	√
	Baruga	-	√
	Buttu Baruga	-	√
	Baurung	√	-
	Lembang	-	√
	Baruga Dua	-	√

Lanjutan Tabel/*Continued Table 1.1.4*

Kecamatan Subdistrict	Desa/Kelurahan Villages/Wards	Letak Desa/Kelurahan Location of Village/Wards	
		Pantai Beach	Bukan Pantai Not Beach
(1)	(2)	(4)	(3)
Pamboang	Bonde	√	-
	Bonde Utara	√	-
	Bababulo	√	-
	Bababulo Utara	√	-
	Simbang	-	√
	Buttu Pamboang	-	√
	Lalampanua	√	-
	Tinambung	√	-
	Betteng	-	√
	Banua Adolang	-	√
	Adolang	-	√
	Adolang Dua	-	√
	Sirindu	√	-
	Pesuloang	√	-
	Balombong	√	-

Lanjutan Tabel/*Continued Table* 1.1.4

Kecamatan <i>Subdistrict</i>	Desa/Kelurahan <i>Villages/Wards</i>	Letak Desa/Kelurahan <i>Location of Village/Wards</i>	
		Pantai <i>Beach</i>	Bukan Pantai <i>Not Beach</i>
(1)	(2)	(4)	(3)
Sendana	Mosso	√	-
	Limbia	-	√
	Mosso Dua	√	-
	Bukit Samang	√	-
	Puttada	-	√
	Lalatedong	√	-
	Paminggalan	-	√
	Palipi Sendana	√	-
	Totolisi Sendana	√	-
	Banua Sendana	√	-
	Pundau	-	√
	Leppangan	√	-
	Binanga	√	-
	Tallubanua	√	-
	Tallubanua Utara	√	-
	Limboro Rambu-Rambu	-	√



Lanjutan Tabel/*Continued Table 1.1.4*

Kecamatan <i>Subdistrict</i>	Desa/Kelurahan <i>Villages/Wards</i>	Letak Desa/Kelurahan <i>Location of Village/Wards</i>	
		Pantai <i>Beach</i>	Bukan Pantai <i>Not Beach</i>
(1)	(2)	(4)	(3)
Tammerodo	Tammerodo	√	-
	Tammerodo Utara	√	-
	Seppong	-	√
	Manyamba	-	√
	Tallambalao	-	√
	Ulidang	√	-
	Awo	-	√
Tubo	Onang	√	-
	Tubo	√	-
	Tubo Poang	√	-
	Onang Utara	√	-
	Bonde-Bonde	√	-
	Tubo Selatan	√	-
	Tubo Tengah	√	-
	Tubo Tengah	√	-

Lanjutan Tabel/*Continued Table* 1.1.4

Kecamatan <i>Subdistrict</i>	Desa/Kelurahan <i>Villages/Wards</i>	Letak Desa/Kelurahan <i>Location of Village/Wards</i>	
		Pantai <i>Beach</i>	Bukan Pantai <i>Not Beach</i>
(1)	(2)	(4)	(3)
Malunda	Lombang	-	√
	Lombang Timur	-	√
	Malunda	√	-
	Lamungan Batu	√	-
	Kayuangin	-	√
	Lombong	√	-
	Lombong Timur	-	√
	Bambangan	-	√
	Salutahongan	-	√
	Mekkatta	√	-
	Mekkatta Selatan	√	-
	Maliaya	√	-
	Ulumanda	Sambabo	-
Salutambong		√	-
Kabiraan		-	√
Sulai		√	-
Tandeallo		-	√
Panggalo		-	√
Ulumanda		-	√
Popenga		-	√

Sumber/*Source*: Dinas Pemberdayaan Masyarakat dan Desa Kabupaten Majene/*Department Community of Village Empowerment Of Majene Regency*

**Tabel**  
**Table** 1.1.5

**Nama–Nama Sungai Menurut Kecamatan di Kabupaten  
Majene, 2021**  
*Name of Rivers by Sub District in Majene Regency, 2021*

<b>Kecamatan</b> <b>Subdistrict</b>	<b>Nama Sungai</b> <b>Name of Rivers</b>	
(1)	(2)	
Banggae	S. Majene	S. Camba
Banggae Timur	S. Lembang Siruppa	
Pamboang	S. Pamboang	S. Lembang Abaga
	S. Koi	S. lembang Lena
	S. Lembang Puing	S. Lembang Teppo
	S. Lembang Taduang	
Sendana	S. Mosso	S. Labuang
	S. Pumalla	S. Lembang
	S. Teleppo	S. Palipi
	S. Apoleang	S. Kadopo
	S. Para	S. Palla Pallang
	S. Sirua Kota	S. Manyamba
Tammerodo	S. Potandek	S. Lombongan
	S. Polo - Polo	S. Tamerodo
	S. Sipitu	S. Mayatapi
	S. Wai Sepong	S. Mayamba
	S. Taridi	S. Talakomi
Tubo	S. Sumakuyu	S. Galung - Galung
	S. Wai Sering	S. Batu Roro
	S. Labuang	S. Pulung

Lanjutan Tabel/*Continued Table* 1.1.5

<b>Kecamatan Subdistrict</b>	<b>Nama Sungai Name of Rivers</b>	
(1)	(2)	
Tubo	S. Pumbiu	S. Kulasi
	S. Tapamekan	S. Takombe
	S. Labuang Onang	S. Salabulo
	S. Laia	
Malunda	S. Asa - Asaang	S. Lemo
	S. Tamalere	S. Kalangae
	S. Meletung	S. Serepo
	S. Ipo	S. Samalio
	S. Maliaya	S. Ratte Punaga
	S. Reruang	S. Malunda
	S. Lombang	S. Dopi
Ulumanda	S. Potenaan	S. Kayang
	S. Malamakula	S. Lombongan
	S. Toe - Toe	S. Tatung
	S. Samabaho - Baho	S. Pekalong
	S. Pesawang	S. Pondang
	S. Pulosok	S. Lasa
	S. Maiting	S. Tubo
	S. Tikaung	S. Baulu
	S. Tambung	S. Tamerindi
	S. Lamoliang	S. Takang
	S. Tapango	S. Makulak
S. Lemo	S. Manda	
S. Palang	S. Tamalonag	

Sumber/*Source*: Badan Pertanahan Nasional Kabupaten Majene/ *National Board of Land of Majene Regency*

**Tabel 1.1.6** Nama–Nama Gunung Menurut Kecamatan di Kabupaten Majene, 2021  
**Name of Mountains by Sub District in Majene Regency, 2021**

Kecamatan Subdistrict	Nama Gunung Name of Montains	
(1)	(2)	
Banggae	G. Arulel	G. Baurung
	G. Totoli	G. Pipatoang
	G. Salabose	G. Tandallo
	G. Batumeanak	G. Kore
Banggae Timur	G. Ujung	G. Baalang
	G. Pakalitaka	G. Sibunuang
Pamboang	G. Karappuanna	G. Bossa
	G. Samang	G. Batupaya
	G. Rura	G. Samaor
	G. Mannamoso	G. Kaloci
	G. Kalasa	G. Sigitung
	G. Gobang	G. Betteng
	G. Pamboang	G. Panding
	G. Laicci	G. Balak
Sendana	G. Tambiar	G. Maludo
	G. Ratepangalo	G. Tomoso
	G. Pamingalanpon	G. Tuang
	G. Kauluku	G. Ratemario
	G. Suso	G. Lekopadis
	G. Barang Butto	G. Sambayawa
	G. Pateresan	G. Peosang
G. Tigas	G. Malle - Malle	

Lanjutan Tabel/*Continued Table* 1.1.6

<b>Kecamatan Subdistrict</b>	<b>Nama Gunung Name of Montains</b>	
(1)	(2)	
Sendana	G. Malaya	G. Palungan
	G. Pumbala	G. Baulu
	G. Massadundung	G. Barakata
	G. Bulido	G. Barang Mamasse
	G. Sendana	G. Orang
	G. Maidong	G. Barangdai
	G. Ratematotong	G. Mayang Loli
	G. Banua Apon	G. Karo
	G. Mocong	G. Tanduk
	G. Baruga	
Tammerodo	G. Bulalua	G. Tosapulu
	G. Talangilo	G. Lumbe
	G. Banua Bawi	G. Pettakangarang
	G. Talibuangin	G. Awo
	G. Tassa Pata	G. Apolayang
	G. Pa'ja	G. Takali
	G. Takarabung	G. Buttu Landa
Tubo	G. Tali Pusuk	G. Tamenag - Menang
	G. Papelu	G. Bara Barana
	G. Siwatang	G. Ombo
	G. Koseceang	G. Tuopoang
	G. Talupan	G. Tikoro

Lanjutan Tabel/*Continued Table* 1.1.6

<b>Kecamatan Subdistrict</b>		<b>Nama Gunung Name of Montains</b>
(1)		(2)
Malunda	G. Ende	G. Undung
	G. Tamepaya	G. Taisang
	G. Palanggaan	G. Pali - Pali
	G. Peremingan	G. Tandeallo
	G. Lapokayang	G. Sambalagian
	G. Ledo	G. Tapasiklu
	G. Takajuri	G. Talukak
	G. Tamanipi Ripi	G. Padang - Padang
	G. Batu Tasik	G. Paparandanan
	G. Paloan	G. Induk
Ulumanda	G. Beroangin	G. Padang Maloang
	G. Manatatuang	G. Takapak
	G. Talutuk	G. Palangzaha

Sumber/*Source*: Kementerian Agraria/*Ministry of Agrarian*

## 1.2 KEADAAN IKLIM CLIMATE CONDITION

**Tabel** 1.2.1 **Pengamatan Unsur Iklim Menurut Bulan di Stasiun BMKG Majene, 2021**  
**Table** 1.2.1 **Observation of Climate Elements By Months at Majene BMKG Station, 2021**

Bulan Month	Suhu/Temperature (°C)			Kelembaban/Humidity (%)		
	Maksimum Maximum	Minimum Minimum	Rata-rata Average	Maksimum Maximum	Minimum Minimum	Rata-rata Average
(1)	(2)	(3)	(4)	(5)	(6)	(7)
Januari/January	33,0	23,4	27,1	92	73	82
Februari/February	33,8	22,4	27,3	94	64	81
Maret/March	33,0	23,0	27,3	86	73	80
April/April	33,2	23,2	28,1	85	58	79
Mei/May	32,8	22,2	28,1	56	75	81
Juni/June	31,8	23,0	27,6	90	74	82
Juli/July	31,8	20,4	27,2	89	76	82
Agustus/August	31,8	23,4	27,7	87	75	80
September/September	33,8	23,4	27,6	89	64	80
Oktober/October	33,2	23,2	28,0	90	74	82
November/November	33,9	21,8	27,6	91	74	83
Desember/December	34,1	23,0	27,4	98	72	83



Lanjutan Tabel/*Continued Table 1.2.1*

<b>Bulan Month</b>	<b>Tekanan Udara Atmospheric Pressure (mbar)</b>	<b>Kecepatan Angin Wind Velocity (knot)</b>
(1)	(8)	(9)
Januari/January	1 009,8	3,3
Februari/February	1 010,8	2,9
Maret/March	1 011,0	2,8
April/April	1 011,6	2,7
Mei/May	1 010,8	4,0
Juni/June	1 012,1	3,4
Juli/July	1 011,5	4,8
Agustus/August	1 012,1	6,9
September/September	1 011,5	2,7
Oktober/October	1 011,3	1,5
November/November	1 010,2	2,0
Desember/December	1 011,4	1,5

Lanjutan Tabel/*Continued Table 1.2.1*

<b>Bulan Month</b>	<b>Jumlah Curah Hujan Number of Precipitation (mm)</b>	<b>Jumlah Hari Hujan (hari) Number of Rainy Days (day)</b>	<b>Penyinaran Matahari Duration of Sunshine (%)</b>
(1)	(10)	(11)	(12)
Januari/ <i>January</i>	403,1	24	42,7
Februari/ <i>February</i>	133,3	18	64,9
Maret/ <i>March</i>	178,8	15	70,6
April/ <i>April</i>	105,8	16	79,1
Mei/ <i>May</i>	66,8	15	79,4
Juni/ <i>June</i>	161,3	19	75,2
Juli/ <i>July</i>	32,0	14	58,5
Agustus/ <i>August</i>	319,7	17	76,1
September/ <i>September</i>	124,9	18	66,4
Oktober/ <i>October</i>	164,9	18	78,7
November/ <i>November</i>	164,3	21	69,9
Desember/ <i>December</i>	371,0	20	49,1

Sumber/*Source*: Stasiun Meteorologi Majene/ *Meteorological Station of Majene*



# PEMERINTAHAN GOVERNMENT

## Realisasi Belanja Pemerintah Kabupaten Majene (ribu rupiah), 2021 *Actual Majene Regency Government Expenditures (thousand rupiahs), 2021*



**124.077.212,89**

Belanja Tidak Langsung  
*Indirect Expenditures*



**4.829.236,82**

Belanja Langsung  
*Direct Expenditures*



**128.906.449,71**

Jumlah/*Total*



**PENJELASAN TEKNIS**

1. **Desa** adalah pembagian wilayah administratif di Indonesia di bawah kecamatan, yang dipimpin oleh Kepala Desa.
2. **Kelurahan** adalah pembagian wilayah administratif di Indonesia di bawah kecamatan, yang dipimpin oleh Lurah. Kelurahan merupakan unit pemerintahan terkecil setingkat desa yang memiliki hak mengatur wilayahnya lebih terbatas
3. Anggota Dewan Perwakilan Rakyat Daerah (DPRD) dipilih melalui pemilihan umum (pemilu) dan dilantik dalam masa jabatan lima tahun
4. **Pegawai Negeri** adalah pegawai yang telah memenuhi syarat yang ditentukan, diangkat oleh pejabat yang berwenang dan disertai tugas dalam suatu jabatan negeri, atau disertai tugas negara lainnya

**TECHNICAL NOTES**

1. **Village** is the division of administrative regions in Indonesia under Sub Districts, led by the chief.
2. **Ward** is the division of administrative regions in Indonesia under Sub Districts, led by the headman. Kelurahan is the smallest administrative unit level as a village that has the right set of more limited area
3. Regional House of Representatives (DPRD) members are elected through a general election and appointed for a five-years membership.
4. **Servants** are employees who have been determined eligible, appointed by the competent authority and entrusted with the task in a country office, or entrusted with other countries.

**ULASAN****Wilayah Administratif**

Berdasarkan Perda Bupati Majene No.7 Tahun 2012 dan No.8 Tahun 2012, tanggal 6 Desember 2012 tentang Pemekaran Desa/Kelurahan, maka sejak tahun 2012 Kabupaten Majene mengalami pemekaran wilayah dari 40 desa/kelurahan menjadi 82 desa/kelurahan. Sehingga secara administratif Kabupaten Majene terdiri dari 8 kecamatan, 82 desa/kelurahan dan 361 SLS (Satuan Lingkungan Setempat) yang terbagi dalam 257 dusun dan 104 lingkungan.

**Dewan Perwakilan Rakyat Daerah**

Jumlah wakil rakyat yang duduk pada lembaga legislatif, yaitu Dewan Perwakilan Rakyat Daerah (DPRD) sebanyak 25 orang, dengan 20 orang laki-laki dan 5 orang perempuan. Dari jumlah tersebut diperoleh persentase perempuan di DPRD Kabupaten Majene sebesar 20 persen. Ini berarti kuota keterwakilan perempuan di legislative sebesar 30% belum terpenuhi.

**DESCRIPTION***Administrative Area*

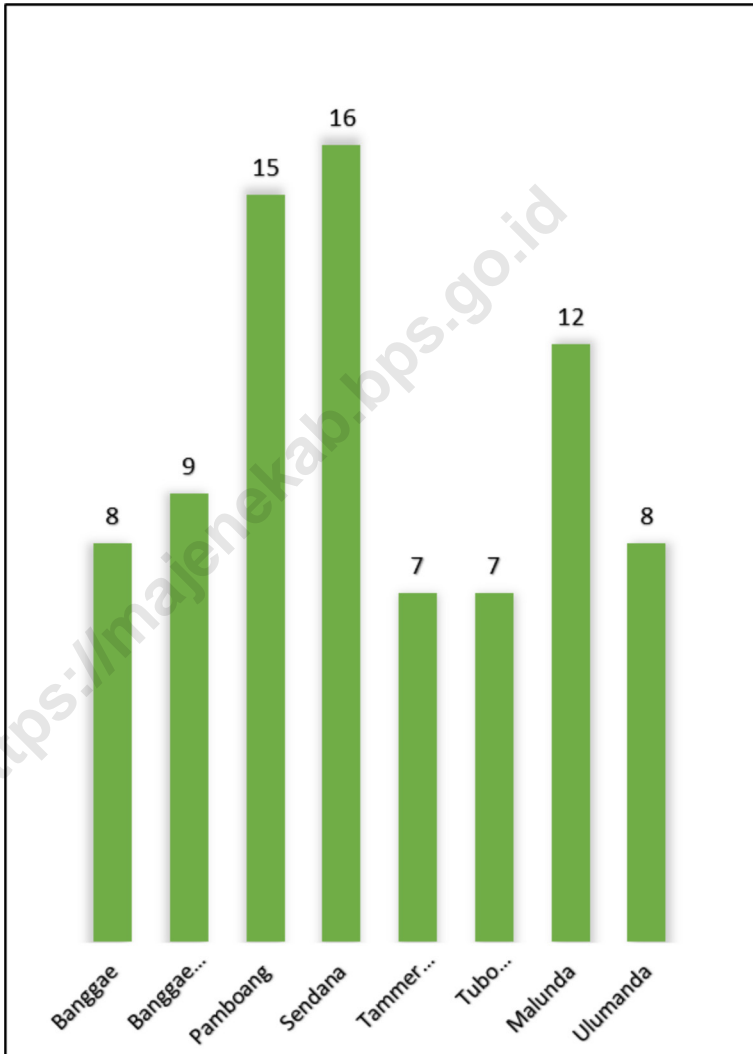
*Under Regulation PERDA No. 7/2012 and No. 8/2012 dated December 6, 2012 about the Expansion of the village / wards, since the year 2014 Majene district has 40 regional divisions of the village / wards to 82. By administratively Majene Regency consists of 8 districts, 82 village / wards and 361 SLS (Local Environment Unit) which is divided into 257 sub-village and 104 environmental.*

*The Regional House Of Representative*

*Regional House of Representative of Majene Regency (DPRD) has 25 members, consist of 20 men and 5 women. From that number, there were 20 percent women in legislative. This means representation quota for 30 percent women in legislative is not yet fulfilled.*

**Gambar** 2.1  
**Figures**

**Jumlah Desa<sup>1</sup>/Kelurahan di Kabupaten Majene, 2021**  
**Number of Villages<sup>1</sup>/Kelurahan in Majene Regency, 2021**

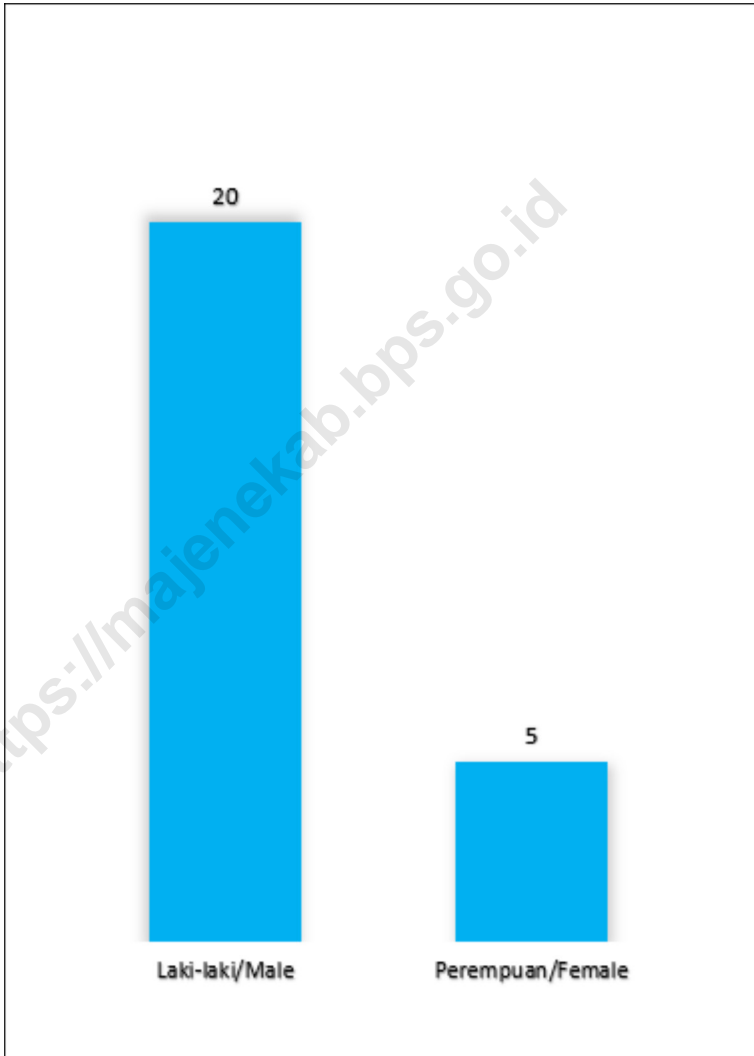


Sumber/Source : Peraturan Kepala Badan Pusat Statistik Nomor 1 Tahun 2020 Tanggal 5 Februari 2020 tentang Perubahan Atas Peraturan Kepala Badan Pusat Statistik Nomor 3 Tahun 2019 tentang Kode dan Nama Wilayah Kerja Statistik Tahun 2019/Chief Statistician Regulation Number 1/2020, February 5 2020, as a revision of Chief Statistician Regulation Number 3 of 2019 on Code and Name of Regional Level of Data Collection.



**Gambar** 2.2  
**Figures**

**Jumlah Anggota Dewan Perwakilan Rakyat Daerah Menurut Jenis Kelamin di Kabupaten Majene, 2021**  
*Number of Regional House of Representatives's Members by Sex Number of Villages<sup>1</sup>/Kelurahan in Majene, 2021*



Sumber/Source : Sekretariat DPRD Kabupaten Majene/ Region Parlement of Majene Secretary

## 2.1 WILAYAH ADMINISTRATIF ADMINISTRATIVE AREA

**Tabel** 2.1.1 Jumlah Desa<sup>1</sup>/Kelurahan Menurut Kecamatan di Kabupaten Majene, 2017–2021  
**Table** 2.1.1 *Number of Villages<sup>1</sup>/Kelurahan by Subdistrict in Majene Regency, 2017–2021*

Kecamatan Subdistrict	2017	2018	2019	2020	2021
(1)	(2)	(3)	(4)	(5)	(6)
Banggae	14	14	8	8	8
Banggae Timur	17	17	9	9	9
Pamboang	17	17	15	15	15
Sendana	18	18	16	16	16
Tammerodo	7	7	7	7	7
Tubo Sendana	7	7	7	7	7
Malunda	14	14	12	12	12
Ulumanda	3	3	8	8	8
<b>Majene</b>	<b>102</b>	<b>102</b>	<b>82</b>	<b>82</b>	<b>82</b>

Catatan/Note: <sup>1</sup>Termasuk Unit Permukiman Transmigrasi (UPT)/Include Transmigration Settlement Unit

Sumber/Source: Peraturan Kepala Badan Pusat Statistik Nomor 1 Tahun 2020 Tanggal 5 Februari 2020 tentang Perubahan Atas Peraturan Kepala Badan Pusat Statistik Nomor 3 Tahun 2019 tentang Kode dan Nama Wilayah Kerja Statistik Tahun 2019/Chief Statistician Regulation Number 1/2020, February 5 2020, as a revision of Chief Statistician Regulation Number 3 of 2019 on Code and Name of Regional Level of Data Collection.

**Tabel**  
**Table** 2.1.2

**Nama-Nama Desa/Kelurahan di Kabupaten Majene,  
2021**  
**Name of Villages/Wards in Majene Regency, 2021**

Kecamatan Subdistrict		Desa/Kelurahan Villages/Wards	
(1)	(2)	(3)	(3)
Banggae	Totoli	Galung	
	Rangas	Baru	
	Palipi Soreang	Pamboborang	
	Banggae	Pangali-Ali	
Banggae Timur	Labuang	Buttu Baruga	
	Labuang Utara	Baurung	
	Tande	Lembang	
	Tande Timur	Baruga Dua	
	Baruga		
Pamboang	Bonde	Tinambung	
	Bonde Utara	Betteng	
	Bababulo	Banua Adolang	
	Bababulo Utara	Adolang	
	Simbang	Adolang Dua	
	Buttu Pamboang	Sirindu	
	Lalampunua	Pesuloang	
		Balombong	

Lanjutan Tabel/*Continued Table 2.1.2*

Kecamatan <i>Subdistrict</i>		Desa/Kelurahan <i>Villages/Wards</i>	
(1)	(2)	(3)	
Sendana	Mosso	Totolisi Sendana	
	Limhua	Banua Sendana	
	Mosso Dua	Pundau	
	Bukit Samang	Leppangan	
	Puttada	Binanga	
	Lalatedong	Tallubanua	
	Paminggalan	Tallubanua Utara	
	Sendana	Limboro Rambu-Rambu	
Tammerodo	Tammerodo	Tallambalao	
	Tammerodo Utara	Ulidang	
	Seppong	Awo	
	Manyamba		
Tubo Sendana	Onang	Bonde-Bonde	
	Tubo	Tubo Selatan	
	Tubo Poang	Tubo Tengah	
	Onang Utara		

Lanjutan Tabel/*Continued Table 2.1.2*

Kecamatan <i>Subdistrict</i>		Desa/Kelurahan <i>Villages/Wards</i>
(1)	(2)	(3)
Malunda	Lombang	Lombang Timur
	Lombang Timur	Bambangan
	Malunda	Salutahongan
	Lamungan Batu	Mekkatta
	Kayuangin	Mekkatta Selatan
	Lombang	Maliaya
Ulumanda	Sambabo	Tandeallo
	Salutahongan	Panggalo
	Kabiraan	Ulumanda
	Sulai	Popenga

Sumber/*Source*: Peraturan Kepala Badan Pusat Statistik Nomor 1 Tahun 2020 Tanggal 5 Februari 2020 tentang Perubahan Atas Peraturan Kepala Badan Pusat Statistik Nomor 3 Tahun 2019 tentang Kode dan Nama Wilayah Kerja Statistik Tahun 2019/*Chief Statistician Regulation Number 1/2020, February 5 2020, as a revision of Chief Statistician Regulation Number 3 of 2019 on Code and Name of Regional Level of Data Collection.*

## 2.2 DEWAN PERWAKILAN RAKYAT DAERAH REGIONAL HOUSE OF REPRESENTATIVE

**Tabel 2.2.1** Jumlah Anggota Dewan Perwakilan Rakyat Daerah Menurut Partai Politik dan Jenis Kelamin di Kabupaten Majene, 2021  
*Number of Regional House of Representatives's Members by Political Parties and Sex in Majene Regency, 2021*

Partai Politik <i>Political Parties</i>	Laki-laki <i>Male</i>	Perempuan <i>Female</i>	Jumlah <i>Total</i>
(1)	(2)	(3)	(4)
Partai NasDem	-	-	-
Partai Kebangkitan Bangsa (PKB)	2	-	2
Partai Keadilan Sejahtera (PKS)	1	1	2
Partai Demokrasi Indonesia Perjuangan (PDIP)	2	-	2
Partai Golongan Karya (Golkar)	3	-	3
Partai Gerakan Indonesia Raya (Gerindra)	3	-	3
Partai Demokrat	2	2	4
Partai Amanat Nasional (PAN)	2	-	2
Partai Persatuan Pembangunan (PPP)	3	2	5
Partai Hati Nurani Rakyat (Hanura)	1	-	1
Partai Keadilan dan Persatuan Indonesia (PKPI)	-	-	-
Partai Bulan Bintang (PBB)	-	-	-
Partai Solidaritas Indonesai (PSI)	1	-	1
<b>Majene</b>	<b>20</b>	<b>5</b>	<b>25</b>

Sumber/Source: Sekretariat DPRD Kabupaten Majene/ *Region Parlement of Majene Secretary*

**Tabel 2.2.2** Jumlah Anggota DPRD Menurut Komisi dan Jenis Kelamin di Kabupaten Majene, 2021  
**Member of Regency Parliament from Result of General Election by Commission and Sex in Majene Regency, 2021**

Komisi <i>Commission</i>	Laki-laki <i>Male</i>	Perempuan <i>Female</i>	Jumlah <i>Total</i>
(1)	(2)	(3)	(4)
Pimpinan	2	1	3
Komisi A	4	-	4
Komisi B	6	2	8
Komisi C	8	2	10
<b>Majene</b>	<b>20</b>	<b>5</b>	<b>25</b>

Sumber/Source: Sekretariat DPRD Kabupaten Majene/ *Region Parliament of Majene Secretary*

**Tabel 2.2.3**  
**Table**

**Jumlah Kegiatan Dewan Perwakilan Rakyat Majene Menurut Bulan dan Sidang/Rapat, 2021**  
**Number of Activity at Region Parlement of Majene by Month and Session/Meeting, 2021**

Bulan Month	Sidang/Rapat Session/Meeting				
	Paripurna Plenary	Komisi Commission	Gabungan Komisi Joint Commission	Panitia Anggaran Budget Committee	Panitia Musya- Warah Conference Committee
(1)	(2)	(3)	(4)	(5)	(6)
Januari/January	-	3	2	-	-
Februari/February	-	1	1	-	-
Maret/March	-	11	8	-	-
April/April	-	4	1	-	-
Mei/May	3	13	2	-	1
Juni/June	5	19	-	-	3
Juli/July	2	5	-	7	2
Agustus/August	5	4	3	12	4
September/September	4	1	1	11	2
Oktober/October	-	15	2	3	-
November/November	6	-	1	16	2
Desember/December	1	3	2	1	1
<b>Jumlah/Total</b>	<b>26</b>	<b>79</b>	<b>23</b>	<b>50</b>	<b>15</b>

Sumber/Source: Sekretariat DPRD Kabupaten Majene/ Region Parlement of Majene Secretary



Lanjutan Tabel/Continued Table 2.2.3

Bulan Month	Sidang/Rapat Session/Meeting					Jumlah Total
	Panitia Khusus Special Committee	Fraksi Fraction	Pertemuan Meeting	Kunjungan Visit		
(1)	(7)	(8)	(9)	(10)	(11)	
Januari/January	-	-	-	11	16	
Februari/February	-	-	-	6	8	
Maret/March	-	-	-	8	27	
April/April	-	-	1	14	20	
Mei/May	-	-	-	4	23	
Juni/June	2	1	-	8	38	
Juli/July	11	-	2	7	36	
Agustus/August	1	-	-	11	40	
September/September	-	1	-	8	28	
Oktober/October	4	-	1	4	29	
November/November	-	1	1	12	39	
Desember/December	3	1	-	3	15	
<b>Jumlah/Total</b>	<b>21</b>	<b>4</b>	<b>5</b>	<b>96</b>	<b>319</b>	

Sumber/Source: Sekretariat DPRD Kabupaten Majene/ Region Parlement of Majene Secretary

## 2.3 SUMBER DAYA MANUSIA HUMAN RESOURCES

**Tabel** 2.3.1 **Jumlah Pegawai Negeri Sipil Menurut Jabatan dan Jenis Kelamin di Kabupaten Majene, Desember 2020 dan Desember 2021**  
*Number of Civil Servants by Occupation and Sex in Majene Regency, December 2020 dan December 2021*

Jabatan <i>Occupation</i>	2020		Jumlah <i>Total</i>
	Laki-laki <i>Male</i>	Perempuan <i>Female</i>	
(1)	(2)	(3)	(4)
Jabatan Pimpinan Tinggi Utama <i>Senior Executives</i>	-	-	-
Jabatan Pimpinan Tinggi Madya <i>Middle Executives</i>	-	-	-
Jabatan Pimpinan Tinggi Pratama <i>Junior Executives</i>	26	7	33
Administrator/ <i>Administrator</i>	77	48	125
Pengawas/ <i>Supervisor</i>	318	178	496
Eselon V/ <i>5th Echelon</i>	2	3	5
Jabatan Fungsional Guru <i>Certain Functional Position for Teacher</i>	622	1 115	1 737
Jabatan Fungsional Medis <i>Certain Functional Position for Medical Field</i>	73	366	439
Jabatan Fungsional Teknis <i>Certain Functional Position for Technical Field</i>	75	42	117
Jabatan Fungsional Umum/ Pelaksana <i>General Functional Position</i>	852	705	1 557
<b>Jumlah/Total</b>	<b>2 045</b>	<b>2 464</b>	<b>4 509</b>

Lanjutan Tabel/*Continued Table 2.3.1*

Jabatan <i>Occupation</i>	2021		Jumlah <i>Total</i>
	Laki-laki <i>Male</i>	Perempuan <i>Female</i>	
(1)	(2)	(3)	(4)
Jabatan Pimpinan Tinggi Utama <i>Senior Executives</i>	-	-	-
Jabatan Pimpinan Tinggi Madya <i>Middle Executives</i>	-	-	-
Jabatan Pimpinan Tinggi Pratama <i>Junior Executives</i>	24	10	34
Administrator/ <i>Administrator</i>	77	42	119
Pengawas/ <i>Supervisor</i>	325	186	511
Eselon V/ <i>5th Echelon</i>	2	2	4
Jabatan Fungsional Guru <i>Certain Functional Position for Teacher</i>	603	1 134	1 737
Jabatan Fungsional Medis <i>Certain Functional Position for Medical Field</i>	71	358	429
Jabatan Fungsional Teknis <i>Certain Functional Position for Technical Field</i>	71	40	111
Jabatan Fungsional Umum/ Pelaksana <i>General Functional Position</i>	789	611	1 400
<b>Jumlah/<i>Total</i></b>	<b>1 962</b>	<b>2 383</b>	<b>4 345</b>

Sumber/*Source*: Badan Kepegawaian Negara (BKN)/*National Civil Service Agency*

**Tabel**  
**Table** 2.3.2

**Jumlah Pegawai Negeri Sipil Menurut Tingkat Pendidikan dan Jenis Kelamin di Kabupaten Majene, Desember 2020 dan Desember 2021**  
**Number of Civil Servants by Educational Level and Sex in Majene Regency, December 2020 and December 2021**

Tingkat Pendidikan <i>Educational Level</i>	2020		
	Laki-laki <i>Male</i>	Perempuan <i>Female</i>	Jumlah <i>Total</i>
(1)	(2)	(3)	(4)
Sekolah Dasar (SD) <i>Primary School</i>	14	-	14
Sekolah Menengah Pertama (SMP) <i>Junior High School</i>	22	5	27
Sekolah Menengah Atas (SMA) <i>Senior High School</i>	409	241	650
Diploma I/Akta I <i>Diploma I/Akta I</i>	1	5	6
Diploma II/Akta II <i>Diploma II/Akta II</i>	107	121	228
Diploma III/Akta III <i>Diploma III/Akta III</i>	58	282	340
Diploma IV/Akta IV <i>Diploma IV/Akta IV</i>	19	16	35
S1/Sarjana <i>Under Graduate/Bachelor</i>	1.271	1.696	2.967
S2/Pasca Sarjana <i>Graduate</i>	144	97	241
S3/Doktor/Ph.D <i>Post Graduate</i>	-	1	1
<b>Jumlah/Total</b>	<b>2 045</b>	<b>2 464</b>	<b>4 509</b>

Lanjutan Tabel/*Continued Table 2.3.2*

Tingkat Pendidikan <i>Educational Level</i>	2021		
	Laki-laki <i>Male</i>	Perempuan <i>Female</i>	Jumlah <i>Total</i>
(1)	(2)	(3)	(4)
Sekolah Dasar (SD) <i>Primary School</i>	13	-	13
Sekolah Menengah Pertama (SMP) <i>Junior High School</i>	21	2	23
Sekolah Menengah Atas (SMA) <i>Senior High School</i>	373	205	578
Diploma I/Akta I <i>Diploma I/Akta I</i>	-	4	4
Diploma II/Akta II <i>Diploma II/Akta II</i>	93	95	188
Diploma III/Akta III <i>Diploma III/Akta III</i>	56	276	332
Diploma IV/Akta IV <i>Diploma IV/Akta IV</i>	18	14	32
S1/Sarjana <i>Under Graduate/Bachelor</i>	1 222	1 673	2 895
S2/Pasca Sarjana <i>Graduate</i>	166	113	279
S3/Doktor/Ph.D <i>Post Graduate</i>	-	1	1
<b>Jumlah/Total</b>	<b>1 962</b>	<b>2 383</b>	<b>4 345</b>

Sumber/Source: Badan Kepegawaian Negara (BKN)/National Civil Service Agency

**Tabel**  
**Table** 2.3.3

**Jumlah Pegawai Negeri Sipil Menurut Tingkat  
Kepangkatan dan Jenis Kelamin di Kabupaten Majene,  
Desember 2020 dan Desember 2021**  
*Number of Civil Servants by Hierarchy and Sex in Majene  
Regency, December 2020 and December 2021*

Pangkat/Golongan/Ruang <i>Hierarchy</i>	2020		Jumlah <i>Total</i>
	Laki-laki <i>Male</i>	Perempuan <i>Female</i>	
(1)	(2)	(3)	(4)
<b>Golongan I/Range I</b>	31	3	34
1. I/A (Juru Muda)/ <i>Junior Clerk</i>	2	-	2
2. I/B (Juru Muda Tingkat I)/ <i>First Class Junior Clerk</i>	12	-	12
3. I/C (Juru)/ <i>Clerk</i>	6	1	7
4. I/D (Juru Tingkat I)/ <i>First Class Clerk</i>	11	2	13
<b>Golongan II/Range II</b>	394	294	688
5. II/A (Pengatur Muda)/ <i>Junior Supervisor</i>	51	43	94
6. II/B (Pengatur Muda Tingkat I) <i>First Class Junior Supervisor</i>	106	45	151
7. II/C (Pengatur)/ <i>Supervisor</i>	106	78	184
8. II/D (Pengatur Tingkat I)/ <i>First Class Supervisor</i>	131	128	259
<b>Golongan III/Range III</b>	1 191	1 598	2 789
9. III/A (Penata Muda)/ <i>Junior Superintendent</i>	230	308	538
10. III/B (Penata Muda Tingkat I) <i>First Class Junior Superintendent</i>	279	459	738
11. III/C (Penata)/ <i>Superintendent</i>	323	411	734
12. III/D (Penata Tingkat I)/ <i>First Class Superintendent</i>	359	420	779
<b>Golongan IV/Range IV</b>	429	569	998
13. IV/A (Pembina)/ <i>Administrator</i>	222	294	516
14. IV/B (Pembina Tingkat I)/ <i>First Class Administrator</i>	183	270	453
15. IV/C (Pembina Utama Muda)/ <i>Junior Administrator</i>	24	5	29
16. IV/D (Pembina Utama Madya)/ <i>Middle Administrator</i>	-	-	-
17. IV/E (Pembina Utama)/ <i>Senior Administrator</i>	-	-	-
<b>Jumlah/Total</b>	<b>2 045</b>	<b>2 464</b>	<b>4 509</b>

Lanjutan Tabel/Continued Table 2.3.3

Pangkat/Golongan/Ruang Hierarchy	2021		
	Laki-laki Male	Perempuan Female	Jumlah Total
(1)	(2)	(3)	(4)
<b>Golongan I/Range I</b>	30	1	31
1. I/A (Juru Muda)/Junior Clerk	2	-	2
2. I/B (Juru Muda Tingkat I)/First Class Junior Clerk	5	-	5
3. I/C (Juru)/Clerk	11	-	11
4. I/D (Juru Tingkat I)/First Class Clerk	12	1	13
<b>Golongan II/Range II</b>	358	259	617
5. II/A (Pengatur Muda)/Junior Supervisor	33	30	63
6. II/B (Pengatur Muda Tingkat I) First Class Junior Supervisor	91	42	133
7. II/C (Pengatur)/Supervisor	90	69	159
8. II/D (Pengatur Tingkat I)/First Class Supervisor	144	118	262
<b>Golongan III/Range III</b>	1 145	1 561	2 706
9. III/A (Penata Muda)/Junior Superintendent	189	219	408
10. III/B (Penata Muda Tingkat I) First Class Junior Superintendent	291	469	760
11. III/C (Penata)/Superintendent	275	396	671
12. III/D (Penata Tingkat I)/First Class Superintendent	390	477	867
<b>Golongan IV/Range IV</b>	429	562	991
13. IV/A (Pembina)/Administrator	220	286	506
14. IV/B (Pembina Tingkat I)/First Class Administrator	185	269	454
15. IV/C (Pembina Utama Muda)/Junior Administrator	24	7	31
16. IV/D (Pembina Utama Madya)/Middle Administrator	-	-	-
17. IV/E (Pembina Utama)/Senior Administrator	-	-	-
<b>Jumlah/Total</b>	<b>1 962</b>	<b>2 383</b>	<b>4 345</b>

Sumber/Source: Badan Kepegawaian Negara (BKN)/National Civil Service Agency

**Tabel 2.3.4** Jumlah Pegawai Negeri Sipil Menurut Dinas/Instansi Pemerintah dan Jenis Kelamin di Kabupaten Majene, 2021  
**Table 2.3.4** Number of Civil Servants by Institution/Office and Sex in Majene Regency, 2021

Dinas/Instansi Pemerintahan <i>Institution/Office</i>	Laki-laki <i>Male</i>	Perempuan <i>Female</i>	Jumlah <i>Total</i>
(1)	(2)	(3)	(4)
Sekretariat Daerah	95	41	136
Sekretariat DPRD	34	14	48
Inspektorat	28	18	46
Badan Perencana Daerah	25	13	38
Badan Keuangan dan Aset Daerah	39	26	65
Badan Kepegawaian dan Pemberdayaan Sumberdaya Manusia	25	13	38
Badan Pendapatan Daerah	40	22	62
Badan Penelitian dan Pengembangan	5	9	14
Badan Kesatuan Bangsa dan Politik	8	11	19
Badan Penanggulangan Bencana dan Daerah	36	5	41
Rumah Sakit Umum Daerah	54	136	190
Dinas Pendidikan dan Pemuda Olahraga	81	48	129
Dinas Kesehatan	24	28	52
Dinas Pekerjaan Umum dan Penataan Ruang	44	18	62
Dinas Kebudayaan dan Pariwisata	29	19	48
Dinas Kelautan dan Perikanan	21	11	32
Dinas Perumahan, Kawasan Permukiman dan Pertanahan	26	5	31
Dinas Perpustakaan dan Kearsipan	5	17	22
Dinas Penanaman Modal dan Pelayanan Terpadu Satu Pintu	12	12	24
Dinas Koperas, UKM, Perindustrian dan Perdagangan	14	8	22
Dinas Kependudukan dan Pencatatan Sipil	14	14	28
Dinas Sosial	8	9	17
Dinas Pengendalian Penduduk dan Keluarga Berencana	20	23	43
Dinas Lingkungan Hidup dan Kebersihan	48	14	62
Dinas Pemberdayaan Masyarakat dan Desa	21	5	26



Lanjutan Tabel/Continued Table 2.3.4

Dinas/Instansi Pemerintahan <i>Institution/Office</i>	Laki-laki <i>Male</i>	Perempuan <i>Female</i>	Jumlah <i>Total</i>
(1)	(2)	(3)	(4)
Satuan Polisi Pamong Praja	42	4	46
Dinas Tenaga Kerja dan Transmigrasi	24	9	33
Dinas Ketahanan Pangan	7	10	17
Dinas Pemberdayaan Perempuan dan Perlindungan Anak	6	12	18
Dinas Perhubungan	33	4	37
Dinas Komunikasi, Informatika, Statistik dan Persandian	8	12	20
Dinas Pertanian, Peternakan dan Perkebunan	97	51	148
Kecamatan Banggae	35	30	65
Kecamatan Banggae Timur	41	34	75
Kecamatan Pamboang	21	11	32
Kecamatan Sendana	26	13	39
Kecamatan Tammerodo	10	3	13
Kecamatan Tubo Sendana	16	4	20
Kecamatan Malunda	27	7	34
Kecamatan Ulumanda	12	2	14
Kelurahan Mosso Dhua	...	...	...
Kelurahan Banggae	...	...	...
Kelurahan Baru	...	...	...
Kelurahan Baruga	...	...	...
Kelurahan Baruga Dhua	...	...	...
Kelurahan Baurung	...	...	...
Kelurahan Galung	...	...	...
Kelurahan Labuang	...	...	...
Kelurahan Labuang Utara	...	...	...
Kelurahan Lalampnua	...	...	...

Lanjutan Tabel/*Continued Table 2.3.4*

Dinas/Instansi Pemerintahan <i>Institution/Office</i>	Laki-laki <i>Male</i>	Perempuan <i>Female</i>	Jumlah <i>Total</i>
(1)	(2)	(3)	(4)
Kelurahan Lamungan Batu	...	...	...
Kelurahan Lembang	...	...	...
Kelurahan Malunda	...	...	...
Kelurahan Mosso	...	...	...
Kelurahan Pangali-Ali	...	...	...
Kelurahan Rangas	...	...	...
Kelurahan Sirindu	...	...	...
Kelurahan Tande	...	...	...
Kelurahan Tande Timur	...	...	...
Kelurahan Totoli	...	...	...
<b>Jumlah/Total</b>	...	...	...

Sumber/Source: Badan Kepegawaian dan Pemberdayaan Sumber Daya Manusia Kabupaten Majene /*Majene Regency Civil Service Agency*

## 2.4 KEUANGAN PEMERINTAH GOVERNMENT FINANCE

**Tabel 2.4.1** Realisasi Pendapatan Pemerintah Kabupaten Majene Menurut Jenis Pendapatan (ribu rupiah), 2018-2021  
**Table 2.4.1** Actual Majene Regency Government Revenues by Kind of Revenues (thousand rupiahs), 2018-2021

Jenis Pendapatan/Kind of Revenues	2018	2019
(1)	(2)	(3)
<b>1. Pendapatan Asli Daerah (PAD)/Regional Revenue</b>	89 291 442,12	65 431 095,99
1.1 Pajak Daerah/Regional Tax	7 666 911,98	8 820 240,47
1.2 Retribusi Daerah/Regional Retribution	16 456 080,04	7 639 365,67
1.3 Hasil Perusahaan Milik Daerah dan Pengelolaan Kekayaan Daerah yang Dipisahkan/Regional-Owned Company Revenue and Separated Management of Regional Wealth	2 686 434,97	2 969 199,26
1.4 Lain-lain PAD yang Sah/Other Regional Revenue	62 482 015,13	46 002 290,59
<b>2. Dana Perimbangan/Balance Funds</b>	668 828 389,12	754 023 514,12
2.1 Bagi Hasil Pajak/Tax Sharing Revenue	8 829 969,39	7 121 312,50
2.2 Bagi Hasil Bukan Pajak/Sumber Daya Alam/Non-Tax Sharing Revenue/Natural Resources	-	-
2.3 Dana Alokasi Umum/General Allocation Fund	512 162 492,00	536 729 863,00
2.4 Dana Alokasi Khusus/Special Allocation Fund	147 835 927,73	210 172 338,62
<b>3. Lain-lain Pendapatan yang Sah/Other Revenue</b>	114 530 062,49	155 214 758,06
3.1 Pendapatan Hibah/Grant	2 704 000,00	32 343 240,26
3.2 Dana Darurat/Emergency Fund	-	-
3.3 Dana Bagi Hasil Pajak dari Provinsi dan Pemerintah Daerah Lainnya/Tax Sharing Revenue from Provincial and Other Regional Governments	17 191 620,49	19 508 524,80
3.4 Dana Penyesuaian dan Otonomi Daerah/Regional Adjustment and Autonomy Fund	34 250 000,00	34 070 971,00
3.5 Bantuan Keuangan dari Provinsi atau Pemerintah Daerah Lainnya/Financial Assistance from Provincial or Other Regional Governments	7 000 000,00	5 000 000,00
3.6 Lainnya/Others	-	-
<b>Jumlah/Total</b>	<b>872 649 893,73</b>	<b>974 669 368,27</b>

Lanjutan Tabel/*Continued Table 2.4.1*

<b>Jenis Pendapatan/<i>Kind of Revenues</i></b>	<b>2020</b>	<b>2021</b>
(1)	(4)	(5)
<b>1. Pendapatan Asli Daerah (PAD)/<i>Regional Revenue</i></b>	<b>61 977 494,70</b>	<b>7 880 156,21</b>
1.1 Pajak Daerah/ <i>Regional Tax</i>	8 212 013,79	-
1.2 Retribusi Daerah/ <i>Regional Retribution</i>	5 777 284,75	-
1.3 Hasil Perusahaan Milik Daerah dan Pengelolaan Kekayaan Daerah yang Dipisahkan/ <i>Regional-Owned Company Revenue and Separated Management of Regional Wealth</i>	2 920 152,97	2 705 014,54
1.4 Lain-lain PAD yang Sah/ <i>Other Regional Revenue</i>	45 068 043,19	5 175 141,67
<b>2. Dana Perimbangan/<i>Balance Funds</i></b>	<b>712 863 317,34</b>	<b>776 740 189,29</b>
2.1 Bagi Hasil Pajak/ <i>Tax Sharing Revenue</i>	7 701 796,75	22 573 179,97
2.2 Bagi Hasil Bukan Pajak/Sumber Daya Alam/ <i>Non-Tax Sharing Revenue/Natural Resources</i>		-
2.3 Dana Alokasi Umum/ <i>General Allocation Fund</i>	492 454 281,00	754 167 009,32
2.4 Dana Alokasi Khusus/ <i>Special Allocation Fund</i>	212 707 239,59	-
<b>3. Lain-lain Pendapatan yang Sah/<i>Other Revenue</i></b>	<b>128 312 037,70</b>	<b>20 598 000,00</b>
3.1 Pendapatan Hibah/ <i>Grant</i>	33 991 330,00	20 598 000,00
3.2 Dana Darurat/ <i>Emergency Fund</i>		-
3.3 Dana Bagi Hasil Pajak dari Provinsi dan Pemerintah Daerah Lainnya/ <i>Tax Sharing Revenue from Provincial and Other Regional Governments</i>	20 181 782,00	-
3.4 Dana Penyesuaian dan Otonomi Daerah/ <i>Regional Adjustment and Autonomy Fund</i>	11 289 245,00	-
3.5 Bantuan Keuangan dari Provinsi atau Pemerintah Daerah Lainnya/ <i>Financial Assistance from Provincial or Other Regional Governments</i>	2 000 000,00	-
3.6 Lainnya/ <i>Others</i>	-	-
<b>Jumlah/<i>Total</i></b>	<b>903 152 849,73</b>	<b>805 218 345,50</b>

Sumber/*Source*: Dinas Pengelolaan Keuangan, Pendapatan dan Aset Daerah Kabupaten Majene/ *Regional Earnings Service of Majene Regency*

**Tabel**  
**Table 2.4.2****Realisasi Belanja Pemerintah Kabupaten Majene Menurut Jenis Belanja (ribu rupiah), 2018-2021**  
**Actual Majene Regency Government Expenditures by Kind of Expenditures (thousand rupiahs), 2018-2021**

Jenis Pendapatan Kind of Revenues	2018	2019
(1)	(2)	(3)
<b>1. Belanja Tidak Langsung/Indirect Expenditures</b>	<b>481 941 362,54</b>	<b>523 802 170,18</b>
1.1 Belanja Pegawai/Personnel Expenditures	353 826 770,77	392 059 273,22
1.2 Belanja Bunga/Interest Expenditures	0,00	21 000,00
1.3 Belanja Subsidi/Subsidies Expenditures	-	-
1.4 Belanja Hibah/Grant Expenditures	3 257 400,00	7 554 700,00
1.5 Belanja Bantuan Sosial/Social Aid Expenditures	5 070 000,00	3 125 000,00
1.6 Belanja Bagi Hasil/Sharing Fund Expenditure	1 119 852,97	1 413 509,12
1.7 Belanja Bantuan Keuangan/Financial Aids Expenditures	118 308 635,50	119 323 761,91
1.8 Belanja Tidak Terduga/Unpredicted Expenditures	322 703,30	304 925,93
<b>2. Belanja Langsung/Direct Expenditures</b>	<b>405 736 404,89</b>	<b>453 002 937,52</b>
2.1 Belanja Pegawai/Personnel Expenditures	57 109 859,99	3 370 249,75
2.2 Belanja Barang dan Jasa/Goods and Services Expenditures	188 617 443,93	268 512 507,40
2.3 Belanja Modal/Capital Expenditure	160 009 100,98	181 120 180,37
<b>Jumlah/Total</b>	<b>887 677 767,43</b>	<b>976 805 107,70</b>

Lanjutan Tabel/*Continued Table 2.4.2*

Jenis Pendapatan <i>Kind of Revenues</i>	2020	2021
(1)	(4)	(5)
<b>1 Belanja Tidak Langsung/<i>Indirect Expenditures</i></b>	<b>569 141 077,25</b>	<b>124 077 212,89</b>
1 1 Belanja Pegawai/ <i>Personnel Expenditures</i>	387 585 874,35	4 859 498,90
1 2 Belanja Bunga/ <i>Interest Expenditures</i>	-	-
1 3 Belanja Subsidi/ <i>Subsidies Expenditures</i>	-	-
1 4 Belanja Hibah/ <i>Grant Expenditures</i>	39 119 000,00	-
1 5 Belanja Bantuan Sosial/ <i>Social Aid Expenditures</i>	-	-
1 6 Belanja Bagi Hasil/ <i>Sharing Fund Expenditure</i>	941 925,42	714 816,79
1 7 Belanja Bantuan Keuangan/ <i>Financial Aids Expenditures</i>	11 438 0957,29	115 168 603,30
1 8 Belanja Tidak Terduga/ <i>Unpredicted Expenditures</i>	27 113 320,20	3 334 293,90
<b>2 Belanja Langsung/<i>Direct Expenditures</i></b>	<b>337 881 140,04</b>	<b>4 829 236,82</b>
2 1 Belanja Pegawai/ <i>Personnel Expenditures</i>	1 379 352,00	-
2 2 Belanja Barang dan Jasa/ <i>Goods and Services Expenditures</i>	205 704 537,16	4 722 996,82
2 3 Belanja Modal/ <i>Capital Expenditure</i>	130 797 250,89	106 240,00
<b>Jumlah/<i>Total</i></b>	<b>907 022 217,30</b>	<b>128 906 449,71</b>

Sumber/Source: Dinas Pengelolaan Keuangan, Pendapatan dan Aset Daerah Kabupaten Majene/ *Regional Earnings Service of Majene Regency*



PENDUDUK DAN KETENAGAKERJAAN  
POPULATION AND EMPLOYMENT

Penduduk Berdasarkan Jenis Kelamin dan  
Kepadatan penduduk di Kabupaten Majene, 2021

*Population by Gender and Population Density in Majene Regency, 2021*



Laki-laki  
Male

87.679



Perempuan  
Female

88.109



185,46

Ketenagakerjaan  
di Kabupaten Majene, 2021

*Employment in Majene Regency, 2021*

Upah Minimum

Karyawan (Staf Administrasi) Perusahaan  
di Kabupaten Majene (Rupiah), 2021

*Minimum Salary for Employees (Administration Staff)  
in Majene Regency (Rupiahs), 2021*



Angkatan Kerja  
Economically Active

81.802



Bukan Angkatan Kerja  
Economically Inactive

43.371

2.678.863,10



Sumber/Source: - Hasil SP2020 (September)

- The result of the 2020 Population Census (September)

- BPS, Survei Angkatan Kerja Nasional (Sakernas) Agustus

- BPS-Statistics Indonesia, August National Labor Force Survey

- Dinas Tenaga Kerja dan Transmigrasi Kabupaten Majene

- Manpower and Transmigration Service of Majene Regency





**PENJELASAN TEKNIS**

**TECHNICAL NOTES**

1. **Salah satu sumber data kependudukan** adalah sensus penduduk yang dilaksanakan setiap sepuluh tahun sekali. Sensus penduduk telah dilaksanakan sebanyak tujuh kali sejak Indonesia merdeka, yaitu tahun 1961, 1971, 1980, 1990, 2000, 2010, dan 2020.

Keenam sensus penduduk sebelumnya dilaksanakan dengan menggunakan metode tradisional, yaitu mencatat setiap penduduk dari rumah ke rumah. Pertama kalinya dalam sejarah sensus penduduk di Indonesia, Sensus Penduduk 2020 (SP2020) menggunakan metode kombinasi yaitu dengan memanfaatkan data Administrasi Kependudukan (Admuduk) dari Direktorat Jenderal Kependudukan dan Pencatatan Sipil (Ditjen Dukcapil) Kementerian Dalam Negeri (Kemendagri) sebagai data dasar pelaksanaan SP2020. Hal ini dirancang dan dilaksanakan sebagai upaya untuk mewujudkan "SATU DATA KEPENDUDUKAN INDONESIA".

SP2020 mencakup seluruh penduduk yang tinggal di wilayah teritorial Indonesia, mencakup Warga Negara Indonesia (WNI) dan Warga Negara Asing (WNA) yang telah menetap atau

1. **One of the sources of demographic data** is population census, which is conducted every ten years. Population Census has been conducted seven times since Indonesia's independence: 1961, 1971, 1980, 1990, 2000, 2010, and 2020.

*The previous six population censuses were carried out using the traditional method, canvassing each person door-to-door. For the first time in the history of the population census in Indonesia, the 2020 Population Census (PC2020) used a combined method, that is utilizing Population Administration data managed by the Directorate General of Population and Civil Registration of the Ministry of Home Affairs as the basic data for the population census. This is designed and implemented as an effort to realize "ONE INDONESIAN POPULATION DATA".*

*PC2020 covered all residents who live in Indonesia's territory, including Indonesian citizens (WNI) and foreign citizens (WNA) who have stayed or plan to stay in Indonesian territory for at least one year. The*

berencana menetap di wilayah Indonesia selama minimal satu tahun. WNI yang dicakup juga termasuk mereka yang berada di luar negeri, yaitu Anggota Korps Diplomatik Republik Indonesia beserta keluarganya di luar negeri dan Anggota TNI/POLRI beserta keluarganya yang sedang melakukan misi perdamaian di luar negeri.

Untuk tahun yang tidak dilaksanakan sensus penduduk, data kependudukan diperoleh dari hasil proyeksi penduduk. Proyeksi penduduk merupakan suatu perhitungan ilmiah yang didasarkan pada asumsi dari komponen-komponen perubahan penduduk, yaitu kelahiran, kematian, dan migrasi (migrasi internasional dan migrasi risen antar provinsi). Proyeksi penduduk interim 2020-2023 dihitung menggunakan data dasar penduduk hasil perapihan umur dari data Administrasi Kependudukan dan SP2020 dengan menggunakan asumsi Angka Kelahiran Total sejak tahun 2020 konstan 2,1 (sesuai Proyeksi Survei Penduduk antar Sensus (SUPAS) 2015-2045), Angka Kematian Bayi (AKB) meneruskan hasil Proyeksi SUPAS 2015-2045, dan pola migrasi 2020 sama dengan pola migrasi hasil SUPAS 2015.

*Indonesian citizens who are covered also include those who are abroad, namely members of the Diplomatic Corps of the Republic of Indonesia and their families abroad and members of the TNI/POLRI and their families who are carrying out Peacekeeping Missions abroad.*

*For the periods besides the census year, population projection is applied to estimate population for those years. The population projection is an estimation based on the demographic components, such as birth, death, and migration (international migration and recent migration). The interim population projection for 2020-2023 is calculated from the single age smoothed combined from Population Administration Data and the 2020 Population Census. It uses the assumption that the Total Fertility Rate (TFR) since 2020 is constant at 2.1 (according to the population projection of 2015-2045 Intercensal Population Survey (SUPAS)), Infant Mortality Rate (IMR) continues the results of the 2015-2045 SUPAS Projection, and the 2020 migration pattern is the same as the pattern of migration in SUPAS2015 results.*

Dalam publikasi ini, data yang disajikan merupakan hasil SP2020 (September), dan hasil proyeksi penduduk interim 2020-2023 (pertengahan tahun/Juni).

*The data presented in this publication are the PC2020 results (September) and the result of interim population projection 2020-2023 (midyear/June).*

2. **Penduduk Indonesia** adalah semua orang yang berdomisili di wilayah teritorial Indonesia, mencakup Warga Negara Indonesia (WNI) dan Warga Negara Asing (WNA) yang telah menetap selama satu tahun atau lebih atau berencana menetap di wilayah Indonesia selama minimal satu tahun. Pada sensus sebelumnya referensi waktu dalam konsep kependudukan adalah enam bulan. Perubahan ini didasari oleh UU No. 24 Tahun 2013 tentang Perubahan atas UU No. 23 Tahun 2006 tentang Administrasi Kependudukan pada Pasal 15.
3. **Laju pertumbuhan penduduk** adalah angka yang menunjukkan persentase penambahan penduduk dalam jangka waktu tertentu.
4. **Kepadatan penduduk** adalah rasio banyaknya penduduk per kilometer persegi.
5. **Rasio jenis kelamin** adalah perbandingan antara penduduk laki-laki dan penduduk perempuan pada suatu wilayah dan waktu tertentu. Biasanya dinyatakan dengan banyaknya

2. **The population of Indonesia** are all people who live in Indonesia's territory, including Indonesian citizens and foreign citizens who have lived for one year or more or plan to stay in Indonesia territory for at least one year. In the previous census the time reference in the population concept was six months. This change is based on Law no.24 of 2013 concerning Amendments to Law no. 23 of 2006 concerning Population Administration in Article 15.
3. **The growth rate of population** is the number that show percentage of population growth within a specified period.
4. **Population density** is ratio of population per square kilometer.
5. **Sex ratio** is the ratio of males population to females population in a given area and time, usually expressed as the number of males for every 100 females.

penduduk laki-laki untuk  
100 penduduk perempuan.

6. **Distribusi penduduk** adalah pola persebaran penduduk di suatu wilayah, baik berdasarkan batas-batas geografis maupun berdasarkan batas-batas administrasi pemerintahan.
  7. **Komposisi penduduk** adalah pola persebaran penduduk menurut karakteristiknya, contoh: penduduk menurut kelompok umur, penduduk menurut jenis kelamin.
  8. **Rumah tangga** adalah seseorang atau sekelompok orang yang mendiami sebagian atau seluruh bangunan fisik/sensus dan biasanya tinggal bersama serta pengelolaan makan dari satu dapur. Yang dimaksud makan dari satu dapur adalah jika pengurusan kebutuhan sehari-harinya dikelola bersama-sama menjadi satu.
  9. **Anggota rumah tangga** adalah semua orang yang biasanya bertempat tinggal di suatu rumah tangga, baik yang berada di rumah pada waktu pencacahan maupun yang sementara tidak ada.
  10. **Rata-rata anggota rumah tangga** adalah angka yang menunjukkan rata-rata jumlah anggota rumah tangga per rumah tangga.
6. **Population distribution** is the pattern of population distribution in an area, either by geographic boundaries or by government administrative boundaries.
  7. **Population composition** is the pattern of population distribution by its characteristics, example: population by age group, population by sex.
  8. **Household** is an individual or group of people living in a physical/census building unit or part of it and usually commit on a common provision for food and other essentials of living. Common provision for food means one organising daily needs for all of household members.
  9. **Household member** are those who usually lives in a household regardless of their location at the time of enumeration.
  10. **Average household size** is the average number of household members per household.

- 11. Penduduk usia kerja** adalah penduduk yang berumur 15 tahun ke atas.
- 11. Working age population** is persons of 15 years and over.
- 12. Angkatan kerja** adalah penduduk usia kerja (15 tahun ke atas) yang bekerja, punya pekerjaan namun sementara tidak bekerja, dan pengangguran.
- 12. Labor force or economically active** are persons of 15 years and over, who in the previous week were working, temporarily absent from work but having jobs, and unemployment.
- 13. Tingkat Partisipasi Angkatan Kerja (TPAK)**, merupakan ukuran yang menggambarkan jumlah angkatan kerja untuk setiap 100 penduduk usia kerja (15+).
- 13. Labor Force Participation Rates (LFPRs)** is a measurement that illustrates number of population classified as labor force for every 100 of working age population (15+)
- 14. Bekerja** adalah kegiatan ekonomi yang dilakukan oleh seseorang dengan maksud memperoleh atau membantu memperoleh pendapatan atau keuntungan dan lamanya bekerja paling sedikit 1 jam secara terus menerus dalam seminggu yang lalu (termasuk pekerja keluarga tanpa upah yang membantu dalam suatu usaha/kegiatan ekonomi).
- 14. Working** is economic activity conducted by a person and intended to earn income by doing work or helping to do work at least one hour continuously during the reference week (including unpaid family worker/s for any economic activity).
- 15. Jumlah jam kerja seluruhnya** adalah jumlah jam kerja yang digunakan untuk bekerja (tidak termasuk jam kerja istirahat resmi dan jam kerja yang digunakan untuk hal-hal di luar pekerjaan).
- 15. Total working hours** is the total hours spent by an employee to perform all jobs (excluding the time used for other activities which are not classified as work).
- 16. Lapangan usaha** adalah bidang kegiatan dari pekerjaan/ tempat bekerja di mana seseorang bekerja. Klasifikasi
- 16. Industry** is field of a person's activity or establishment. The classification of industries follows the Indonesia Standard Industrial

lapangan usaha mengikuti Klasifikasi Baku Lapangan Usaha Indonesia (KBLI) dalam 1 digit.

*Classification (KBLI) in one digit.*

**17. Status pekerjaan** adalah kedudukan seseorang dalam unit usaha/kegiatan dalam melakukan pekerjaan.

**17. Employment status** is the status of a person at his place of work or establishment where he was employed.

**18. Berusaha sendiri tanpa dibantu orang lain** adalah bekerja atau berusaha dengan menanggung risiko secara ekonomis, yaitu dengan tidak kembalinya ongkos produksi yang telah dikeluarkan dalam rangka usahanya tersebut, serta tidak menggunakan pekerja dibayar maupun pekerja tak dibayar, termasuk yang sifat pekerjaannya memerlukan teknologi atau keahlian khusus.

**18. Own-account worker** is a person who works at his own risk without assisted by paid per mount worker or unpaid worker include technical job or skill job.

**19. Berusaha dibantu buruh tidak tetap/buruh tidak dibayar** adalah bekerja atau berusaha atas risiko sendiri, dan menggunakan buruh/pekerja tak dibayar dan atau buruh/pekerja tidak tetap.

**19. Employer assisted by temporary workers/unpaid worker** is a person who works at his own risk and assisted by temporary worker/unpaid worker.

**20. Berusaha dibantu buruh tetap/buruh dibayar** adalah berusaha atas risiko sendiri dan mempekerjakan paling sedikit satu orang buruh/pekerja tetap yang dibayar.

**20. Employer assisted by permanent workers/paid workers** is a person who does his business at her/his own risk at least one assisted by paid permanent worker.

**21. Buruh/karyawan/pegawai** adalah seseorang yang bekerja pada orang lain atau instansi/kantor/ perusahaan secara tetap

**21. Employee** is a person who work permanently for other people or institution/office/ company and gains some money/cash or goods

dengan menerima upah/gaji baik berupa uang maupun barang. Buruh yang tidak mempunyai majikan tetap, tidak digolongkan sebagai buruh/karyawan, tetapi sebagai pekerja bebas. Seseorang dianggap memiliki majikan tetap jika memiliki 1 (satu) majikan (orang/rumah tangga) yang sama dalam sebulan terakhir, khusus pada sektor bangunan batasannya tiga bulan. Apabila majikannya instansi/ lembaga, boleh lebih dari satu.

*as wage/salary. Labor who have no permanent employer is not categorized as a laborer/ worker/ employee but casual worker. A laborers in general is considered to have a permanent employer if he has the same employer during the past month, particularly for building construction sector is 3 months. If the employer is an institution, more than 1 (one) employer is allowed.*

**22. Pekerja bebas** adalah seseorang yang bekerja pada orang lain/ majikan/institusi yang tidak tetap (lebih dari 1 majikan dalam sebulan terakhir) di usaha pertanian baik berupa usaha rumah tangga maupun bukan usaha rumah tangga, ataupun di nonpertanian atas dasar balas jasa dengan menerima upah atau imbalan baik berupa uang maupun barang, dan baik dengan sistem pembayaran harian maupun borongan

**22. Casual employee** is a person who does not work permanently for other people/employer/ institution (more than 1 employer during the last 1 month) in agricultural sector, either home industry or not home industry, or in non-agricultural sector based on remuneration paid with money or goods, and based on daily or contact payment system.

**23. Pekerja tak dibayar** adalah seseorang yang bekerja membantu usaha untuk memperoleh penghasilan/ keuntungan yang dilakukan oleh salah seorang anggota rumah tangga atau bukan anggota rumah tangga tanpa mendapat upah/gaji baik berupa uang maupun barang.

**23. Unpaid worker** is a person who intended to work without pay, either with money or good, in an establishment run by other members of the family, relative or neighbour.



**ULASAN**

**Kependudukan**

Penduduk Kabupaten Majene tahun 2021 berdasarkan hasil Proyeksi Penduduk Interim 2020–2023 sebanyak 175.788 jiwa yang terdiri atas 87.679 jiwa penduduk laki-laki dan 88.109 jiwa penduduk perempuan. Dibandingkan dengan jumlah penduduk tahun 2020, penduduk Kabupaten Majene mengalami pertumbuhan sebesar 0,008 persen.

**Ketenagakerjaan**

Di Kabupaten Majene ada sebanyak 79.474 jiwa penduduk berumur 15 tahun ke atas yang bekerja pada tahun 2021, yang terdiri dari 46.712 laki-laki dan 32.762 perempuan.

**DESCRIPTION**

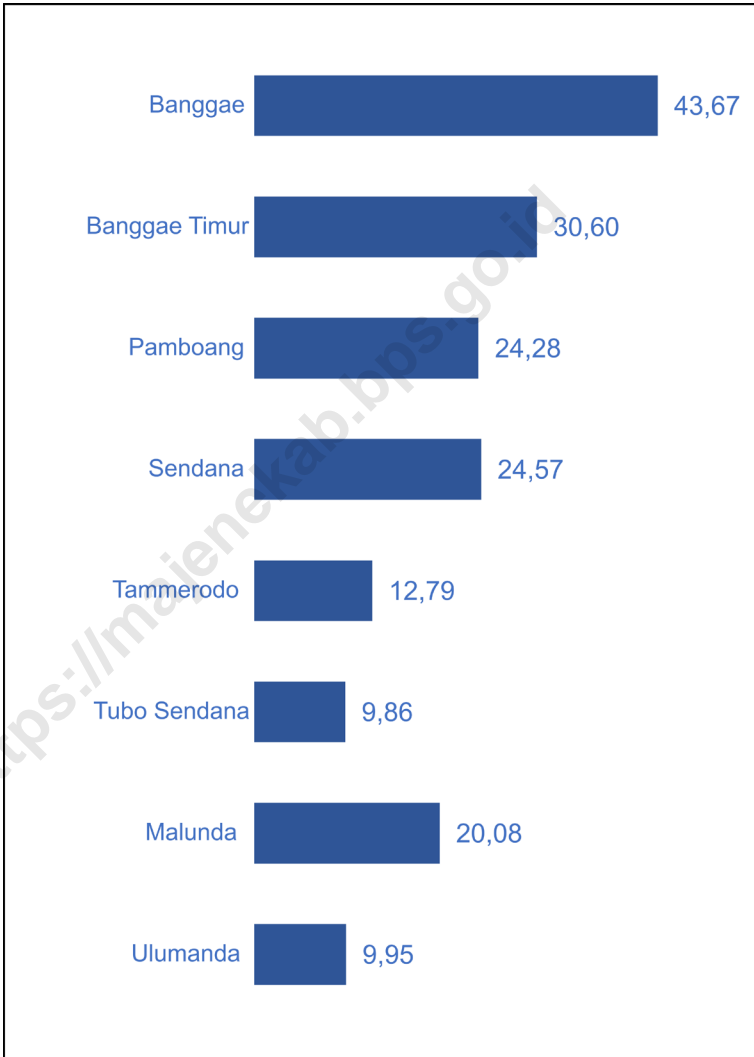
*Population*

*Population of Majene Regency in 2021 from Interim Population Projection 2020–2023 were 175,788 people consisting of 87,679 male and 88,109 female. Compare with total Majene Population in 2020, the Population growth of Majene are 0.008 percent.*

*Labour Force*

*In Majene Regency there are 79,474 population 15 years above that working in 2021, consist of 46,712 men and 32,762 women.*

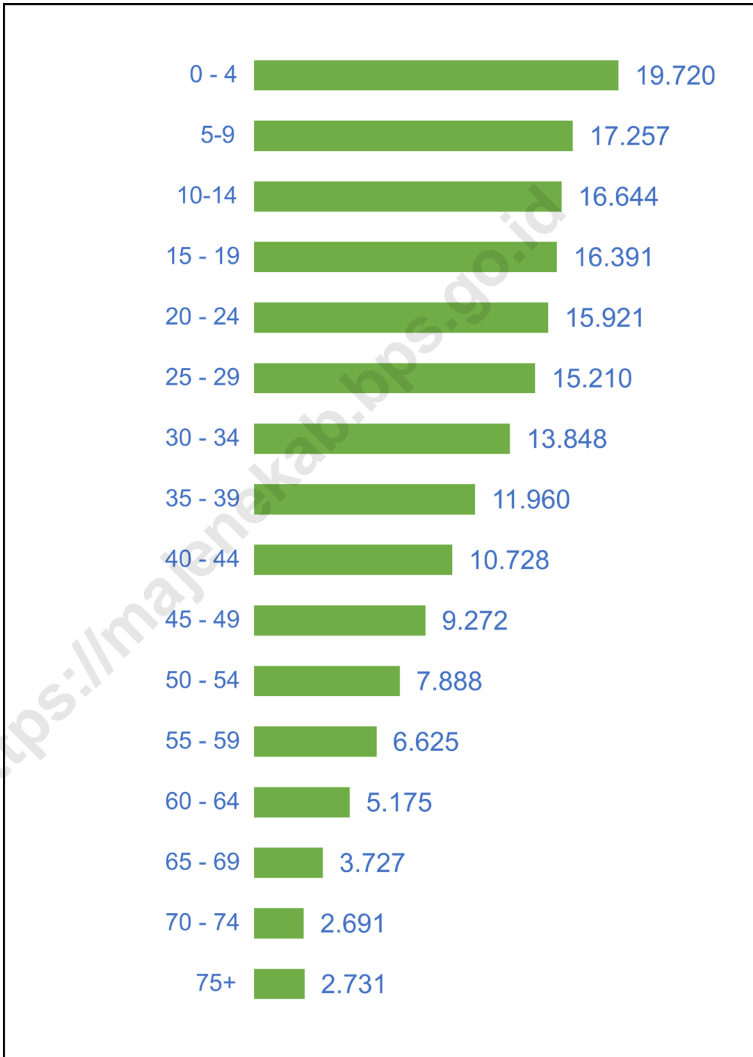
**Gambar 3.1** Jumlah Penduduk di Kabupaten Majene (ribu), 2021  
**Figures 3.1** Total Population in Majene Regency (thousand), 2021



Sumber/Source : Hasil Proyeksi Penduduk Interim 2020–2023 (Pertengahan tahun/Juni)/The result of Interim Population Projection 2020–2023 (mid year/June)

**Gambar** 3.2  
**Figures**

**Jumlah Penduduk Menurut Kelompok Umur di Kabupaten Majene, 2021**  
**Total Population by Age Groups in Majene Regency, 2021**



Sumber/Source : Hasil Proyeksi Penduduk Interim 2020–2023 (Pertengahan tahun/Juni)/The result of Interim Population Projection 2020–2023 (mid year/June)

**3.1 PENDUDUK  
POPULATION**

**Tabel 3.1.1 Penduduk, Laju Pertumbuhan Penduduk, Distribusi Persentase Penduduk, Kepadatan Penduduk, dan Rasio Jenis Kelamin Menurut Kecamatan di Kabupaten Majene, 2020 dan 2021**  
*Population, Population Growth Rate, Percentage Distribution of Population, Population Density, and Sex Ratio by Subdistrict in Majene Regency, 2020 and 2021*

Kecamatan Subdistrict	Penduduk (ribu) Population (thousand)		Laju Pertumbuhan Penduduk per Tahun Annual Population Growth Rate (%)	
	2020 <sup>1</sup>	2021 <sup>2</sup>	2010-2020 <sup>3</sup>	2020-2021 <sup>4</sup>
(1)	(2)	(3)	(4)	(5)
Banggae	43,30	43,67	1,45	0,008
Banggae Timur	30,58	30,60	0,67	0,001
Pamboang	24,09	24,28	1,43	0,008
Sendana	24,30	24,57	1,72	0,011
Tammerodo	12,65	12,79	1,74	0,011
Tubo Sendana	9,76	9,86	1,68	0,011
Malunda	19,89	20,08	1,54	0,009
Ulumanda	9,84	9,95	1,7	0,011
<b>Majene</b>	<b>174,41</b>	<b>175,78</b>	<b>1,4</b>	<b>0,008</b>

Lanjutan Tabel/*Continued Table 3.1.1*

Kecamatan Subdistrict	Persentase Penduduk Percentage of Total Population		Kepadatan Penduduk (43 Population Density per sq,km	
	2020 <sup>1</sup>	2021 <sup>2</sup>	2020 <sup>1</sup>	2021 <sup>2</sup>
(1)	(6)	(7)	(8)	(9)
Banggae	24,83	24,84	1 721,83	1 736,18
Banggae Timur	17,53	17,41	1 017,94	1 018,54
Pamboang	13,81	13,81	343,17	345,98
Sendana	13,93	13,98	295,46	298,72
Tammerodo	7,25	7,27	228,27	230,83
Tubo Sendana	5,60	5,61	237,04	239,57
Malunda	11,41	11,42	106,02	107,00
Ulumanda	5,64	5,66	21,58	21,81
<b>Majene</b>	<b>100,00</b>	<b>100,00</b>	<b>184,00</b>	<b>185,46</b>

Lanjutan Tabel/*Continued Table* 3.1.1

Kecamatan Subdistrict	Rasio Jenis Kelamin Population Gender Ratio	
	2020 <sup>1</sup>	2021 <sup>2</sup>
(1)	(10)	(11)
Banggae	100,02	99,81
Banggae Timur	96,07	95,95
Pamboang	100,06	100,18
Sendana	99,48	99,70
Tammerodo	102,21	102,28
Tubo Sendana	99,94	99,78
Malunda	100,81	100,56
Ulumanda	101,91	101,42
<b>Majene</b>	<b>99,59</b>	<b>99,51</b>

Catatan/Note: <sup>1</sup>Hasil Sensus Penduduk (SP) 2020 (September)/The Result of 2020 Population Census (September)

<sup>2</sup>Hasil Proyeksi Penduduk Interim 2020–2023 (Pertengahan tahun/Juni)/The result of Interim Population Projection 2020–2023 (mid year/June)

<sup>3</sup>Laju pertumbuhan penduduk dihitung berdasarkan penduduk tahun 2010 (Mei) dibandingkan dengan penduduk tahun 2020 (September)/ The growth rate refers to the change of the population in 2010 (May) to the population in 2020 (September)

<sup>4</sup>Laju pertumbuhan penduduk dihitung berdasarkan penduduk tahun 2020 (September) dibandingkan dengan penduduk tahun 2021 (Juni)/ The growth rate refers to the change of the population in 2020 (September) to the population in 2021 (June)

Sumber/Source: BPS/ BPS-Statistics Indonesia

**Tabel 3.1.2** Jumlah Penduduk Menurut Kelompok Umur dan Jenis Kelamin di Kabupaten Majene, 2021  
**Table 3.1.2** Population by Age Groups and Gender in Majene Regency, 2021

Kelompok Umur Age Groups	Jenis Kelamin Gender		
	Laki-Laki Male	Perempuan Female	Jumlah Total
(1)	(2)	(3)	(4)
0 - 4	10 012	9 708	19 720
5 - 9	8 763	8 494	17 257
10 - 14	8 528	8 116	16 644
15 - 19	8 484	7 907	16 391
20 - 24	8 044	7 877	15 921
25 - 29	7 907	7 303	15 210
30 - 34	6 965	6 883	13 848
35 - 39	6 068	5 892	11 960
40 - 44	5 251	5 477	10 728
45 - 49	4 515	4 757	9 272
50 - 54	3 753	4 135	7 888
55 - 59	3 141	3 484	6 625
60 - 64	2 378	2 797	5 175
65 - 69	1 644	2 083	3 727
70 - 74	1 121	1 570	2 691
75+	1 105	1 626	2 731
<b>Majene</b>	<b>87 679</b>	<b>88 109</b>	<b>175 788</b>

**Catatan/Note:** Hasil Proyeksi Penduduk Interim 2020–2023 (Pertengahan tahun/Juni)/ The result of Interim Population Projection 2020–2023 (mid year/June)

**Sumber/Source:** BPS/ BPS-Statistics Indonesia

**Tabel 3.1.3**  
**Table**

**Jumlah Penerbitan Kartu Keluarga Menurut Bulan, 2019-2021**  
**Number of Family Card Issued by Month, 2019-2021**

Bulan Month	Jumlah Kartu Keluarga Number of Family Card		
	2019	2020	2021
(1)	(2)	(3)	(4)
Januari/January	375	252	237
Februari/February	389	254	281
Maret/March	244	284	470
April/April	289	334	385
Mei/May	247	688	254
Juni/June	237	694	277
Juli/July	313	422	360
Agustus/August	265	338	377
September/September	305	521	231
Oktober/October	280	440	224
November/November	226	461	244
Desember/December	198	332	377
<b>Majene</b>	<b>3 368</b>	<b>5 020</b>	<b>3 717</b>

Sumber/Source: Dinas Kependudukan dan Pencatatan Sipil Kabupaten Majene\_Data Demografi Aplikasi SIAK / Population and Civil Registration Agency of Majene Regency\_Demographic Data of SIAK Applications



**Tabel 3.1.4** Jumlah Penerbitan Kartu Tanda Penduduk Menurut Bulan, 2019-2021  
**Table** Number of Identity Card Issued by Month, 2019-2021

Bulan Month	Jumlah Kartu Tanda Penduduk Number of Identity Card		
	2019	2020	2021
(1)	(2)	(3)	(4)
Januari/January	845	214	225
Februari/February	647	247	76
Maret/March	1 281	333	113
April/April	1 047	100	97
Mei/May	163	167	166
Juni/June	1 204	523	138
Juli/July	215	1 663	185
Agustus/August	156	1 265	162
September/September	158	448	776
Oktober/October	213	525	643
November/November	168	1 816	162
Desember/December	78	1 203	785
<b>Majene</b>	<b>6 175</b>	<b>8 504</b>	<b>3 528</b>

Sumber/Source: Dinas Kependudukan dan Pencatatan Sipil Kabupaten Majene\_Data Demografi Aplikasi SIAK / Population and Civil Registration Agency of Majene Regency\_Demographic Data of SIAK Applications

**Tabel 3.1.5** Jumlah Penerbitan Akta Kelahiran Menurut Bulan, 2019-2021  
**Table** *Number of Birth Certificate Issued by Month, 2019-2021*

Bulan Month	Jumlah Akta Kelahiran Number of Birth Certificates		
	2019	2020	2021
(1)	(2)	(3)	(4)
Januari/January	1 266	897	311
Februari/February	1 299	782	398
Maret/March	1 519	792	600
April/April	1 312	212	539
Mei/May	806	249	3324
Juni/June	544	976	624
Juli/July	1 242	1 651	841
Agustus/August	1 526	729	740
September/September	1 781	884	648
Oktober/October	1 596	646	855
November/November	1 301	1 148	500
Desember/December	899	400	612
<b>Majene</b>	<b>15 091</b>	<b>9 366</b>	<b>9 992</b>

Sumber/Source: Dinas Kependudukan dan Pencatatan Sipil Kabupaten Majene. Data Demografi Aplikasi SIAK / Population and Civil Registration Agency of Majene Regency\_Demographic Data of SIAK Applications

### 3.2 KETENAGAKERJAAN EMPLOYMENT

**Tabel 3.2.1** Jumlah Penduduk Berumur 15 Tahun Keatas Menurut Jenis Kegiatan Selama Seminggu yang Lalu dan Jenis Kelamin di Kabupaten Majene, 2021  
*Population Aged 15 Years and Over by Type of Activity During The Previous Week and Sex in Majene Regency, 2021*

Kegiatan Utama <i>Main Activity</i>	Jenis Kelamin/Sex		
	Laki-Laki <i>Male</i>	Perempuan <i>Female</i>	Laki-laki+Perempuan <i>Male+Female</i>
(1)	(2)	(3)	(4)
<b>Angkatan Kerja</b> <i>Economically Active</i>	<b>48 329</b>	<b>33 473</b>	<b>81 802</b>
Bekerja/ <i>Working</i>	46 712	32 762	79 474
Pengangguran Terbuka <i>Unemployment</i>	1 617	711	2 328
<b>Bukan Angkatan Kerja</b> <i>Not Economically Active</i>	<b>11 910</b>	<b>31 461</b>	<b>43 371</b>
Sekolah/ <i>Attending School</i>	4 465	5 723	11 188
Mengurus Rumah Tangga <i>Housekeeping</i>	3 436	23 564	27 000
Lainnya/ <i>Others</i>	3 009	2 174	5 183
<b>Jumlah/Total</b>	<b>60 239</b>	<b>64 934</b>	<b>125 173</b>

Sumber/Source: BPS, Survei Angkatan Kerja Nasional (Sakernas) Agustus/BPS-Statistics Indonesia, August National Labor Force Survey

**Tabel**  
**Table** 3.2.2

**Penduduk Berumur 15 Tahun ke Atas Menurut Pendidikan Tertinggi yang Ditamatkan dan Jenis Kegiatan Selama Seminggu yang Lalu di Kabupaten Majene, 2021**  
*Population 15 Years of Age and Over by Educational Attainment and Type of Activity During the Previous Week in Majene Regency, 2021*

Pendidikan Tertinggi yang Ditamatkan <sup>1</sup> <i>Educational Attainment<sup>1</sup></i>	Angkatan Kerja/Economically Active			Persentase Bekerja terhadap Angkatan Kerja <i>Percentage of Working to Economically Active</i>
	Bekerja <i>Working</i>	Pengangguran <sup>2</sup> <i>Unemployment<sup>2</sup></i>	Jumlah Angkatan Kerja <i>Total of Economically Active</i>	
(1)	(2)	(3)	(4)	(5)
0	35 034	357	35 391	98.99
1	10 086	562	10 648	94.72
2	18 301	916	19 217	95.23
3	16 053	493	16 546	97.02
<b>Jumlah/Total</b>	79 474	2 328	81 802	97.15

Lanjutan Tabel/Continued Table 3.2.2

Pendidikan Tertinggi yang Ditamatkan <sup>1</sup> Educational Attainment <sup>1</sup>	Bukan Angkatan Kerja Not Economically Active	Jumlah Total	Persentase Angkatan Kerja terhadap Penduduk Usia Kerja Percentage of Economically Active to Working Age Population
(1)	(6)	(7)	(8)
0	16 691	52 082	67.95
1	12 290	22 938	46.42
2	11 558	30 775	62.44
3	2 832	19 378	85.39
<b>Jumlah/Total</b>	43 371	125 173	65.35

Catatan/Note: <sup>1</sup> 0. ≤ Sekolah Dasar (SD)/≤ Primary School  
 1. Sekolah Menengah Pertama/Junior High School  
 2. Sekolah Menengah Atas/Senior High School  
 3. Perguruan Tinggi/Collage  
<sup>2</sup> 1. Mencari pekerjaan/Looking for work  
 2. Mempersiapkan usaha/Establishing a new business/firm  
 3. Merasa tidak mungkin mendapat pekerjaan/Feeling hopeless in looking for work (discourage job seekers)  
 4. Sudah punya pekerjaan tetapi belum mulai bekerja/Having job already but not starting to work yet

Sumber/Source: BPS, Survei Angkatan Kerja Nasional (Sakernas) Agustus/BPS-Statistics Indonesia, August National Labor Force Survey

**Tabel**  
**Table** 3.2.3

**Penduduk Berumur 15 Tahun Ke Atas yang Bekerja Selama Seminggu yang Lalu Menurut Status Pekerjaan Utama dan Jenis Kelamin di Kabupaten Majene, 2021**  
*Population 15 Years of Age and Over who Worked During The Previous Week by Main Employment Status and Sex in Majene Regency, 2021*

<b>Status Pekerjaan Utama</b> <i>Main Employment Status</i>	<b>Laki-Laki</b> <i>Male</i>	<b>Perempuan</b> <i>Female</i>	<b>Jumlah</b> <i>Total</i>
(1)	(2)	(3)	(4)
Berusaha sendiri <i>Own account worker</i>	16 522	10 782	27 304
Berusaha dibantu buruh tidak tetap/buruh tidak dibayar <i>Employer assisted by temporary worker/unpaid worker</i>	7 095	5 391	12 486
Berusaha dibantu buruh tetap/buruh dibayar <i>Employer assisted by permanent worker/paid worker</i>	1 247	230	1 477
Buruh/Karyawan/Pegawai/ <i>Employee</i>	15 104	10 550	25 654
Pekerja bebas <i>Casual worker</i>	4 030	438	4 468
Pekerja keluarga/tak dibayar <i>Family worker/unpaid worker</i>	2 714	5 371	8 085
<b>Jumlah/Total</b>	<b>46 712</b>	<b>32 762</b>	<b>79 474</b>

Sumber/Source: BPS, Survei Angkatan Kerja Nasional (Sakernas) Agustus/BPS-Statistics Indonesia, August National Labor Force Survey

**Tabel 3.2.4** Jumlah Pencari Kerja Terdaftar Menurut Tingkat Pendidikan Tertinggi yang Ditamatkan dan Jenis Kelamin, 2021  
**Number of Registered Job Applicants by Educational Attainment and Sex, 2021**

Pendidikan Tertinggi yang Ditamatkan <i>Educational Attainment</i>	Jenis Kelamin/Sex		
	Laki-laki <i>Male</i>	Perempuan <i>Female</i>	Jumlah <i>Total</i>
(1)	(2)	(3)	(4)
Tidak/Belum Pernah Sekolah <i>No Schooling</i>	-	-	-
Tidak/Belum Tamat SD <i>Not Yet Completed Primary School</i>	-	-	-
Sekolah Dasar <i>Primary School</i>	1	-	1
Sekolah Menengah Pertama <i>Junior High School</i>	8	-	8
Sekolah Menengah Atas <i>Senior High School</i>	68	17	85
Sekolah Menengah Atas Kejuruan <i>Vocational Senior High School</i>	47	12	59
Diploma I/II/III/Akademi <i>Diploma I/II/III/Academy</i>	8	3	11
Universitas <i>University</i>	68	32	100
<b>Jumlah/Total</b>	<b>200</b>	<b>64</b>	<b>264</b>

Sumber/Source: Dinas Tenaga Kerja dan Transmigrasi Kabupaten Majene/ *Manpower and Transmigration Service of Majene Regency*

**Tabel 3.2.5** Jumlah Pencari Kerja, Penempatan dan Penghapusan Menurut Tingkat Pendidikan dan Jenis Kelamin, 2021  
**Number of Job Seekers, Placement and Deletion by Educational Attainment and Sex, 2021**

Tingkat Pendidikan <i>Educational Attainment</i>	Pencari Kerja <i>Job Seekers</i>		Penempatan <i>Placement</i>	
	Laki-Laki <i>Male</i>	Perempuan <i>Female</i>	Laki-Laki <i>Male</i>	Perempuan <i>Female</i>
(1)	(2)	(3)	(4)	(5)
SD Sederajat <i>Primary School</i>	1	-	-	-
Sekolah Menengah Pertama <i>Junior High School</i>	8	-	-	-
Sekolah Menengah Atas <i>Senior High School</i>	115	29	13	5
Sarjana Muda <i>Baccalaureate</i>	8	3	-	11
Sarjana Lengkap <i>Full Scholars</i>	68	32	27	8
<b>Jumlah/Total</b>	<b>200</b>	<b>64</b>	<b>40</b>	<b>24</b>



Lanjutan Tabel/*Continued Table 3.2.5*

Tingkat Pendidikan <i>Educational Attainment</i>	Penghapusan <i>Deletion</i>		Sisa Pencari Kerja <i>Rest of Job Seekers</i>	
	Laki-Laki <i>Male</i>	Perempuan <i>Female</i>	Laki-Laki <i>Male</i>	Perempuan <i>Female</i>
(1)	(6)	(7)	(8)	(9)
SD Sederajat <i>Primary School</i>	9	-	1	-
Sekolah Menengah Pertama <i>Junior High School</i>	11	-	-	-
Sekolah Menengah Atas <i>Senior High School</i>	127	23	40	3
Sarjana Muda <i>Baccalaureate</i>	12	31	61	57
Sarjana Lengkap <i>Full Scholars</i>	54	29	61	-
<b>Jumlah/Total</b>	<b>213</b>	<b>83</b>	<b>163</b>	<b>60</b>

Sumber/Source: : Dinas Tenaga Kerja dan Transmigrasi Kabupaten Majene/*Manpower and Transmigration Service of Majene Regency*

**Tabel 3.2.6** Penempatan Tenaga Kerja Menurut Bulan, Sektor dan Jenis Kelamin, 2021  
**Table** *Placement of Labor Force by Month, Sector and Sex, 2021*

Bulan Mounth	Formal/Formal		Informal/Informal	
	Laki-Laki Male	Perempuan Female	Laki-Laki Male	Perempuan Female
(1)	(2)	(3)	(4)	(5)
Januari/January	-	-	-	-
Februari/February	-	-	-	-
Maret/March	8	5	-	-
April/April	2	1	-	-
Mei/May	-	-	-	-
Juni/June	1	1	-	-
Juli/July	1	-	-	-
Agustus/August	6	9	-	-
September/September	-	-	-	-
Oktober/October	22	8	-	-
November/November	-	-	-	-
Desember/December	-	-	-	-
<b>Jumlah/Total</b>	<b>40</b>	<b>24</b>	<b>-</b>	<b>-</b>

Sumber/Source: : Dinas Tenaga Kerja dan Transmigrasi Kabupaten Majene/Manpower and Transmigration Service of Majene Regency

**Tabel 3.2.7** Jumlah Peserta Pembinaan Latihan dan Penyuluhan di Kabupaten Majene, 2019-2021  
**Number of Participants in Coaching Exercises and Counseling Majene Regency, 2019-2021**

Jenis Latihan Type of Training	Jumlah Peserta Number of Participant		
	2019	2020	2021
(1)	(2)	(3)	(4)
Las Karbit/Karbit Welding	-	-	-
Las Listrik/Electric Welding	64	16	32
Operator Komputer/Operator Computer	64	-	32
Penggulung Dinamo/Rollers Dynamo	-	-	-
Mobil Bensin/Gasoline Cars	48	16	16
Instalasi Penerbangan/Installing Flights	48	-	-
Sepeda Motor/Motorcycle	64	16	16
Menjahit/Tailor	48	16	16
Elektronika/Electronics	48	16	16
Teknik Pendingin/Mechanical Cooling	48	16	16
Penyuluhan Astek/Astek Counseling	-	-	-
Pembinaan Lembaga Latihan Kerja Swasta (LLKS) 3 Buah Development of Private Training Institutions	-	-	-
Bordir/Embroidery	-	-	-
Bahasa Inggris/English	-	-	-
Desain Grafis/Graphic Design	64	-	-
Body Repair	-	-	-
Tata Boga/Cullinary Art	-	-	-
Instalasi Penerangan/Lighting Instalation	48	-	16

Sumber/Source: : Dinas Tenaga Kerja dan Transmigrasi Kabupaten Majene/Manpower and Transmigration Service of Majene Regency

**Tabel 3.2.8** Hasil Monitoring BLK/KLK/MTU di Kabupaten Majene, 2021  
**Result of Monitoring BLK/KLK/MTU in Majene Regency, 2021**

Jenis Latihan Type of Training	Jumlah Lulusan Number of Graduates	Bekerja Became Worker	Sisa Yang Belum Bekerja Yet Become Workers
(1)	(2)	(3)	(4)
Las Karbit/Karbit Welding	-	-	-
Las Listrik/Electric Welding	32	17	15
Operator Komputer/Operator Computer	32	18	14
Penggulung Dinamo/Rollers Dynamo	-	-	-
Mobil Bensin/Gasoline Cars	16	8	8
Instalasi Penerbangan/Installing Flights	-	-	-
Sepeda Motor/Motorcycle	16	8	8
Menjahit/Tailor	16	10	6
Elektronika/Electronics	16	9	7
Teknik Pendingin/Mechanical Cooling	16	8	8
Penyuluhan Astek/Astek Counseling	-	-	-
Pembinaan Lembaga Latihan Kerja Swasta (LLKS) 3 Buah Development of Private Training Institutions	-	-	-
Bordir/Embroidery	-	-	-
Bahasa Inggris/English	-	-	-
Desain Grafis/Graphic Design	-	-	-
Body Repair	-	-	-
Tata Boga/Culinary Art	-	-	-
Instalasi Penerangan/Lighting Instalation	16	8	8
<b>Jumlah/Total</b>	<b>160</b>	<b>86</b>	<b>74</b>

Sumber/Source: : Dinas Tenaga Kerja dan Transmigrasi Kabupaten Majene/Manpower and Transmigration Service of Majene Regency

**Tabel 3.2.9 Upah Minimum Karyawan (Staf Administrasi) Perusahaan di Kabupaten Majene (Rupiah), 2012 - 2021**  
**Table 3.2.9 Minimum Salary for Employees (Administration Staff) in Majene Regency (Rupiahs), 2012- 2021**

Tahun Years	Gaji Minimum/Bulan (Rp) Minimum Salary/Month (Rp)
(1)	(2)
2012	1 127 000,00
2013	1 165 000,00
2014	1 400 000,00
2015	1 655 000,00
2016	1 864 000,00
2017	2 017 780,00
2018	2 193 530,00
2019	2 381 000,00
2020	2 678 863,10
2021	2 678 863,10

Sumber/Source: : Dinas Tenaga Kerja dan Transmigrasi Kabupaten Majene/Manpower and Transmigration Service of Majene Regency

**Tabel 3.2.10** Jumlah Perusahaan dan Tenaga Kerja Menurut Jenis Kelamin di Kabupaten Majene, 2017-2021  
**Number of Establishment and Labor by Sex in Majene Regency, 2017-2021**

Jenis Latihan Type of Training	Jumlah Perusahaan Number of Establishment	Jumlah Tenaga Kerja Number of Labor		
		Laki-Laki Male	Perempuan Female	Jumlah Total
(1)	(2)	(3)	(4)	(5)
2017	465	422	280	702
2018	453	799	459	1 258
2019	536	927	649	1 576
2020	556	939	667	1 606
2021	567	1 079	683	1 762

Sumber/Source: : Dinas Tenaga Kerja dan Transmigrasi Kabupaten Majene/Manpower and Transmigration Service of Majene Regency



SOSIAL & KESEJAHTERAAN RAKYAT  
SOCIAL & WELFARE

Jumlah Pernikahan  
di Kabupaten Majene, 2021

Number of Marriage in Majene Regency, 2021

1 481



Jumlah Jamaah Haji Setiap Musim Haji  
di Kabupaten Majene, 2021

Number of Haji Pilgrim Every Season in Majene Regency, 2021

187







## PENJELASAN TEKNIS

## TECHNICAL NOTES

1. **Tidak/belum pernah sekolah** adalah mereka yang tidak pernah atau belum pernah terdaftar dan tidak pernah atau belum pernah aktif mengikuti pendidikan di suatu jenjang pendidikan formal. Termasuk juga yang tamat/belum tamat taman kanak-kanak tetapi tidak melanjutkan ke sekolah dasar.
  2. **Masih bersekolah** adalah mereka yang terdaftar dan aktif mengikuti pendidikan formal dan nonformal (Paket A, B, atau C), baik pendidikan dasar, menengah maupun pendidikan tinggi. Bagi mahasiswa yang sedang cuti dianggap masih bersekolah.
  3. **Tidak bersekolah lagi** adalah mereka yang pernah terdaftar dan aktif mengikuti pendidikan di suatu jenjang pendidikan formal dan nonformal (Paket A, B, atau C), tetapi pada saat pencacahan tidak lagi terdaftar dan tidak aktif mengikuti pendidikan.
  4. **Tamat sekolah** adalah menyelesaikan pelajaran yang ditandai dengan lulus ujian akhir pada kelas atau tingkat terakhir suatu jenjang pendidikan di sekolah negeri maupun swasta dengan mendapatkan tanda tamat belajar/ijazah. Seseorang yang belum mengikuti pelajaran
1. ***Not/never attending school*** is someone who has never attended or never been registered in a formal education, such as primary, secondary, and tertiary education. Those who just completed kindergarten are considered as never attended school.
  2. ***Attending school*** is someone who is currently attending primary, secondary, or tertiary education, including package A, package B, or package C. College student who postpones his/her study is considered as attending school.
  3. ***Not attending school anymore*** is someone who had enrolled and participated in formal and non-formal education in the past including package A, package B, or package C, but currently does not attend school.
  4. ***Completed particular level of education*** is someone who has completed particular level of education in private or public school and accepting graduation certificate. Someone who has never attended the highest grade but passed the final exam is considered as completed

pada kelas tertinggi tetapi telah mengikuti ujian akhir dan lulus dianggap tamat sekolah.

5. **Rumah Sakit** adalah tempat pemeriksaan dan perawatan kesehatan, biasanya berada di bawah pengawasan dokter/tenaga medis, yang melayani penderita yang sakit untuk berobat rawat jalan atau rawat inap.
6. **Puskesmas (Pusat Kesehatan Masyarakat)** adalah unit pelaksana teknis dinas kesehatan kabupaten/ kota yang mempunyai fungsi utama sebagai penyelenggara pelayanan kesehatan tingkat pertama. Wilayah kerja puskesmas maksimal adalah satu kecamatan dan untuk dapat menjangkau wilayah kerjanya, puskesmas mempunyai jaringan pelayanan yang meliputi unit Puskesmas Pembantu (Pustu), unit Puskesmas Keliling (Puskel), dan unit bidan desa/komunitas (Peraturan Menteri Kesehatan RI No. 75 Tahun 2014 Tentang Pusat Kesehatan Masyarakat).
7. **Imunisasi** adalah memasukkan kuman atau racun penyakit tertentu yang sudah dilemahkan (vaksin) ke dalam tubuh dengan cara disuntik atau diminum (diteteskan dalam mulut) dengan maksud agar terjadi kekebalan tubuh terhadap penyakit

*particular level of education.*

5. **Hospital** is a place for health check, usually controlled/supervised by doctors/medical personnel to serve the ill patients to get outpatient or inpatient treatment services.
6. **Public Health Center** is technical implementation unit of regency health department that have the primary function as a first-level health care providers. The working area standard of public health center is one district and to reach their working areas, public health centers have a service network covering subsidiary of public health center, mobile public health center units, and midwife units (Regulation of the Minister of Health of Indonesia Number 75 Year 2014 about Public Health Center).
7. **Immunization** is putting enervated microbe of a certain disease into human body by injection or drinking (dropping into mouth) to make the body immune to that disease.

tersebut.

- 8. BCG (Bacillus Calmette Guerin)** merupakan vaksinasi untuk mencegah penyakit TBC, diberikan pada bayi baru lahir atau anak, dengan suntikan pada kulit pangkal lengan atas. Bekas suntikan kemudian akan membentuk tonjolan kecil jaringan parut pada kulit lengan atas. Suntikan BCG diberikan kepada anak sebanyak 1 kali.
- 8. BCG (Bacillus Calmette Guerin)** is a vaccine to prevent TBC disease, given to newborns or children, by injection at the base of the skin of the upper arm. Injection site will form little bumps of scar tissue in the skin of the upper arm. BCG injections given to children 1 times.
- 9. DPT (Difteri, Pertusis, Tetanus)** merupakan vaksin untuk mencegah penyakit Difteri, Pertusis, dan Tetanus yang diberikan pada bayi berumur 3 bulan ke atas, dengan suntikan pada paha, diulang 1 bulan dan 2 bulan kemudian, sehingga suntikan imunisasi DPT lengkap pada balita berjumlah 3 kali (kadang-kadang selang waktu antar suntikan bisa lebih dari 1 bulan).
- 9. DPT (Diphtheria, Pertussis, Tetanus)** is a vaccine to prevent the diphtheria, pertussis, and tetanus disease, given to infants aged 3 months and above, with a shot in the thigh, repeated one month and two months later, so that the complete DPT immunization shots at toddler totaling 3 times (sometimes the time interval between injections can be more than 1 month).
- 10. Persentase penyelesaian tindak pidana** = (Jumlah tindak pidana yang diselesaikan) / (Jumlah peristiwa tindak pidana yang dilaporkan) × 100%. Persentase penyelesaian peristiwa tindak pidana menyatakan persentase penyelesaian tindak pidana oleh polisi. Suatu tindak pidana dinyatakan sebagai kasus yang selesai di tingkat kepolisian, apabila:
- 10. Crime clearance rate** = (Number of cleared criminal cases) / (Number of reported criminal cases) × 100%  
 Crime clearance rate refers to percentage of crime clearance by police. A criminal case is categorized as a cleared case by police, if:
1. All documents are ready to submit or already submitted to justice court;
  2. In the case of attense that warrants complaint, the complaint was withdraw within

siap untuk diserahkan atau telah diserahkan kepada kejaksaan;  
 2. dalam hal delik aduan, pengaduannya dicabut dalam tenggang waktu yang telah ditentukan menurut undang-undang;  
 3. telah diselesaikan oleh kepolisian berdasarkan azas *plichtmatigheid* (kewajiban berdasarkan kewenangan hukum);  
 4. kasus yang dimaksud tidak termasuk kompetensi kepolisian  
 5. tersangka meninggal dunia;  
 6. kasus kadaluwarsa.

*a given period state in the law;*  
 3. *The case was cleared by police based on the principle of *plichtmatigheid* (obligation on the basis of law outhority);*  
 4. *The case was not the responsibility of police office;*  
 5. *The suspect died;*  
 6. *The case was out of date.*

11. Untuk mengukur kemiskinan, BPS menggunakan konsep kemampuan memenuhi kebutuhan dasar (basic needs approach). Dengan pendekatan ini, kemiskinan dipandang sebagai ketidakmampuan dari sisi ekonomi untuk memenuhi kebutuhan dasar makanan dan bukan makanan yang diukur dari sisi pengeluaran. Metode yang digunakan adalah menghitung Garis Kemiskinan (GK), yang terdiri dari dua komponen yaitu Garis Kemiskinan Makanan (GKM) dan Garis Kemiskinan Non-Makanan (GKNM). Penghitungan Garis Kemiskinan dilakukan secara terpisah untuk daerah perkotaan dan perdesaan.

11. *To measure poverty, BPS-Statistics Indonesia has used the concept of basic needs approach. Therefore, poverty is viewed as economic inability to fulfill food and non-food basic needs which are measured by consumption/expenditure. The method used is calculating poverty line, which consists of two components that are Food Poverty Line (FPL) and Non-Food Poverty Line (NFPL). The poverty line was calculated separately for urban and rural areas.*

12. **Penduduk miskin** adalah penduduk yang memiliki rata-rata pengeluaran per kapita per

12. *A person whose expenditure per capita per month is below the poverty line is considered to be poor.*

bulan di bawah Garis Kemiskinan.

**13. Garis Kemiskinan Makanan (GKM)** merupakan nilai pengeluaran kebutuhan minimum makanan yang disetarakan dengan 2.100 kkalori per kapita per hari. Garis Kemiskinan Non-Makanan (GKNM) adalah kebutuhan minimum untuk perumahan, sandang, pendidikan, kesehatan, dan kebutuhan dasar lainnya.

**13. The Food Poverty Line** refers to the daily minimum requirement of 2,100 kcal per capita per day. The Non-Food Poverty Line refers to the minimum requirement for household necessities for clothing, education, health, and other basic individual needs.

<https://majenekab.bps.go.id>

**ULASAN**

**DESCRIPTION**

**Pendidikan**

Pada tahun 2020, jumlah sekolah di Kabupaten Majene, TK 124 sekolah, SD sebanyak 171 sekolah, SMP sebanyak 37 sekolah, SMA sebanyak 7 sekolah, dan 8 Perguruan Tinggi.

*Education*

*In 2021, the number of schools in Majene Regency, 124 Kindergartens, 171 SD schools, 37 Junior High Schools, 7 Senior High Schools, and 8 Universities.*

**Kesehatan dan Keluarga Berencana**

Pada tahun 2021, tercatat bahwa di Kabupaten Majene terdapat 1 rumah sakit. Selain rumah sakit, juga terdapat 11 puskesmas, 39 puskesmas pembantu, dan 10 apotek.

*Health and Family Plan*

*In 2021, it was noted that in Majene Regency there was 1 hospital. Apart from hospitals, there are also 11 public health centers, 39 Subsidiary of Public Health Center, and 10 pharmacies.*

**Keagamaan**

Pada tahun 2021, jumlah tempat peribadatan di Kabupaten Majene sebanyak 325 masjid, 137 musholla, dan 1 gereja.

*Religion*

*In 2021, number of prayer place in Majene Regency is 325 mosques, 137 worship houses, and 1 church.*

**Kriminalitas**

Jumlah tindak pidana di Kabupaten Majene mengalami penurunan dibandingkan tahun sebelumnya sebesar 8 tindak pidana, yang sebelumnya 257 tindak pidana di tahun 2020 turun menjadi 187 tindak pidana di 2021.

*Crime*

*The number of reported criminal case in Majene Regency decreased compared with the previous year amount 8 event, that before is 257 events in 2020 down to 187 events in 2021.*

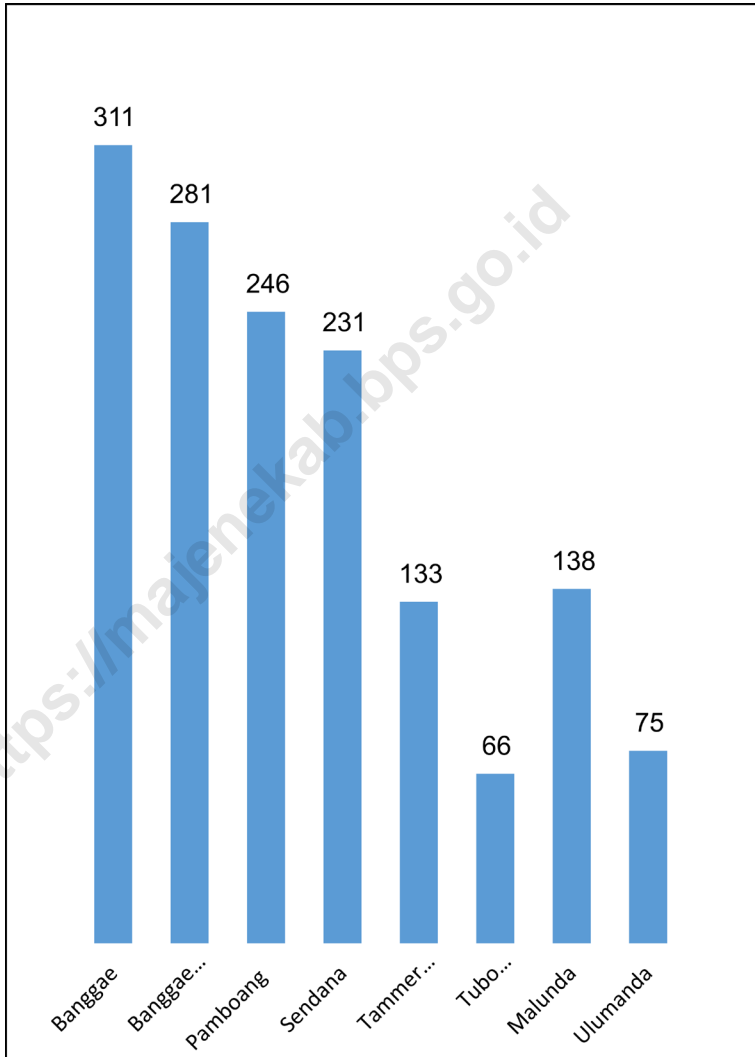
**Kemiskinan**

Pada tahun 2021, jumlah penduduk miskin di kabupaten Majene tercatat sebesar 25,01 (ribu) orang dengan persentase sebesar 14,34 % dari total jumlah penduduk kabupaten Majene

*Proverty*

*In 2021, number of poverty household amount 25,01 (thousand) with percentage is 14,34% from total of population in Majene regency.*

**Gambar 4.1** Jumlah Pernikahan Menurut Kecamatan, 2021  
**Figures** *Number of Marriage by Subistrict, 2021*

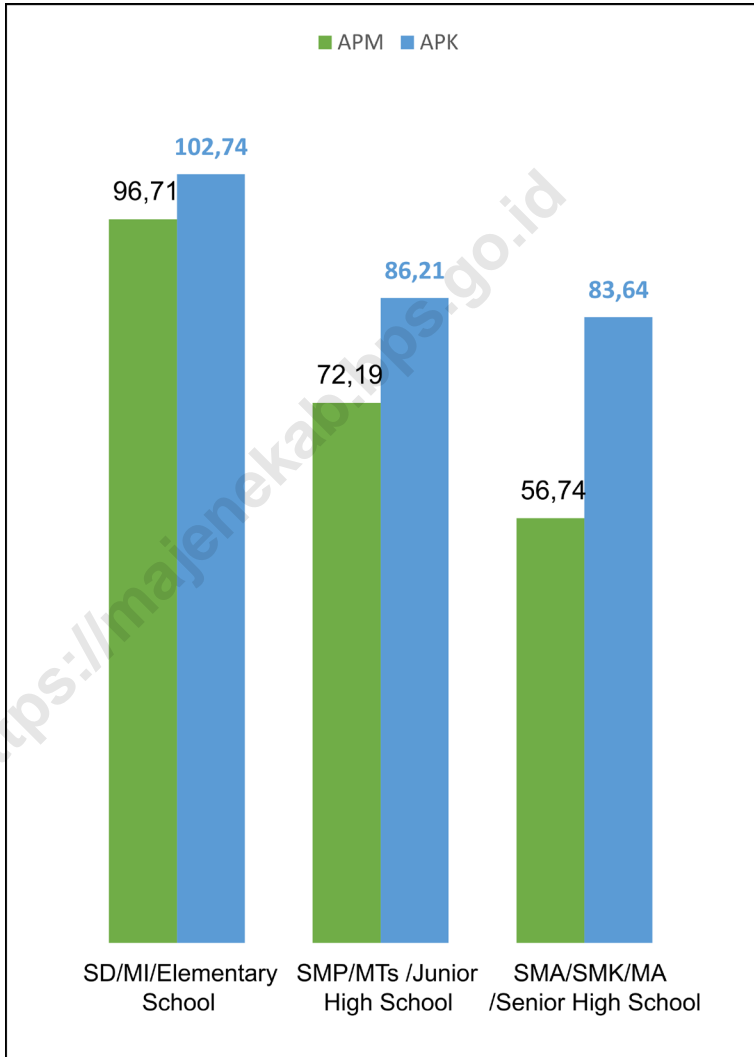


Sumber/Source : Kantor Kementerian Agama Kabupaten Majene/Department of Religion of Majene Regency



**Gambar** 4.2  
**Figures**

**(APM) dan (APK) Menurut Jenjang Pendidikan di Kabupaten Majene, 2021**  
**Net Participation Rates and Gross Participation Rates by Educational Level in Majene Regency, 2021**



Sumber/Source : BPS, Survei Sosial Ekonomi Nasional (Susenas)/BPS-Statistics Indonesia, National Socioeconomic Survey

#### 4.1 PENDIDIKAN EDUCATION

**Tabel**  
**Table** 4.1.1

**Jumlah Sekolah, Guru, dan Murid Taman Kanak-Kanak (TK) di Bawah Kementerian Pendidikan dan Kebudayaan Menurut Kecamatan di Kabupaten Majene, 2020/2021 dan 2021/2022**  
*Number of Schools, Teachers, and Pupils in Kindergarten Under The Ministry of Education and Culture by Subdistrict in Majene Regency, 2020/2021 dan 2021/2022*

Kecamatan Subdistrict	Sekolah/Schools					
	Negeri/Public		Swasta/Private		Jumlah/Total	
	2020/2021	2021/2022	2020/2021	2021/2022	2020/2021	2021/2022
(1)	(2)	(3)	(4)	(5)	(6)	(7)
Banggae	-	-	14	14	14	14
Banggae Timur	2	2	19	20	21	22
Pamboang	-	-	25	24	25	24
Sendana	1	1	21	22	22	23
Tammerodo	-	-	13	13	13	13
Tubo Sendana	-	-	10	10	10	10
Malunda	1	1	11	11	12	12
Ulumanda	-	-	6	6	6	6
<b>Majene</b>	<b>4</b>	<b>4</b>	<b>119</b>	<b>120</b>	<b>123</b>	<b>124</b>

Lanjutan Tabel/*Continued Table 4.1.1*

Kecamatan Subdistrict	Guru <sup>1</sup> /Teachers <sup>1</sup>					
	Negeri/Public		Swasta/Private		Jumlah/Total	
	2020/2021	2021/2022	2020/2021	2021/2022	2020/2021	2021/2022
(1)	(8)	(9)	(10)	(11)	(12)	(13)
Banggae	-	-	86	92	86	92
Banggae Timur	26	24	89	86	115	110
Pamboang	-	-	107	93	107	93
Sendana	7	5	84	83	91	88
Tammerodo	-	-	55	53	55	53
Tubo Sendana	-	-	35	34	35	34
Malunda	9	8	51	45	60	53
Ulumanda	-	-	31	25	31	25
<b>Majene</b>	<b>42</b>	<b>37</b>	<b>538</b>	<b>511</b>	<b>580</b>	<b>548</b>

Lanjutan Tabel/*Continued Table 4.1.1*

Kecamatan Subdistrict	Murid/Students					
	Negeri/Public		Swasta/Private		Jumlah/Total	
	2020/2021	2021/2022	2020/2021	2021/2022	2020/2021	2021/2022
(1)	(14)	(15)	(16)	(17)	(18)	(19)
Banggae	-	-	1 069	933	1 069	933
Banggae Timur	289	243	1 067	940	1 356	1 183
Pamboang	-	-	931	785	931	785
Sendana	59	78	869	742	928	820
Tammerodo	-	-	492	395	492	395
Tubo Sendana	-	-	350	248	350	248
Malunda	84	57	718	630	802	687
Ulumanda	-	-	300	180	300	180
<b>Majene</b>	<b>432</b>	<b>378</b>	<b>5 796</b>	<b>4 853</b>	<b>6 228</b>	<b>5 231</b>

Catatan/Note: <sup>1</sup> Jumlah guru termasuk kepala sekolah dan guru/The total of teachers including headmaster and teacher

Sumber/Source: Kementerian Pendidikan dan Kebudayaan, Data Semester Ganjil/Ministry of Educations and Culture, Odd Semester Data

**Tabel**  
**Table** 4.1.2

**Jumlah Sekolah, Guru, dan Murid Raudatul Athfal (RA)  
di Bawah Kementerian Agama Menurut Kecamatan di  
Kabupaten Majene, 2020/2021 dan 2021/2022**  
*Number of Schools, Teachers, and Pupils in Raudatul Athfal  
(RA) Under The Ministry of Religious Affairs by Subdistrict in  
Majene Regency, 2020/2021 dan 2021/2022*

Kecamatan Subdistrict	Sekolah/Schools		Guru/Teachers		Murid/Pupils	
	2020/2021	2021/2022	2020/2021	2021/2022	2020/2021	2021/2022
(1)	(2)	(3)	(4)	(5)	(6)	(7)
Banggae	2	2	22	22	192	213
Banggae Timur	3	3	35	37	213	231
Pamboang	2	2	6	9	54	69
Sendana	4	4	16	19	145	155
Tammerodo	4	4	14	26	112	128
Tubo Sendana	3	3	13	19	110	117
Malunda	1	1	3	5	30	30
Ulumanda	-	-	-	-	-	-
<b>Majene</b>	<b>19</b>	<b>19</b>	<b>109</b>	<b>137</b>	<b>856</b>	<b>943</b>

Sumber/Source: Kementerian Agama, Data Semester Ganjil/Ministry of Religious Affairs, Odd Semester Data

**Tabel**  
**Table** 4.1.3

**Jumlah Sekolah, Guru, dan Murid Sekolah Dasar (SD) di Bawah Kementerian Pendidikan dan Kebudayaan Menurut Kecamatan di Kabupaten Majene, 2020/2021 dan 2021/2022**  
*Number of Schools, Teachers, and Pupils in Primary Schools Under The Ministry of Education and Culture by Subdistrict in Majene Regency, 2020/2021 dan 2021/2022*

Kecamatan Subdistrict	Sekolah/Schools					
	Negeri/Public		Swasta/Private		Jumlah/Total	
	2020/2021	2021/2022	2020/2021	2021/2022	2020/2021	2021/2022
(1)	(2)	(3)	(4)	(5)	(6)	(7)
Banggae	31	31	-	-	31	31
Banggae Timur	24	24	1	1	25	25
Pamboang	28	28	-	-	28	28
Sendana	24	24	1	1	25	25
Tammerodo	13	13	-	-	13	13
Tubo Sendana	9	9	-	-	9	9
Malunda	20	20	-	-	20	20
Ulumanda	20	20	-	-	20	20
<b>Majene</b>	<b>169</b>	<b>169</b>	<b>2</b>	<b>2</b>	<b>171</b>	<b>171</b>

Lanjutan Tabel/Continued Table 4.1.3

Kecamatan Subdistrict	Guru <sup>1</sup> /Teachers <sup>1</sup>					
	Negeri/Public		Swasta/Private		Jumlah/Total	
	2020/2021	2021/2022	2020/2021	2021/2022	2020/2021	2021/2022
(1)	(8)	(9)	(10)	(11)	(12)	(13)
Banggae	388	378	-	-	388	378
Banggae Timur	305	295	-	8	305	303
Pamboang	336	336	-	-	336	336
Sendana	251	242	-	2	251	244
Tammerodo	126	119	-	-	126	119
Tubo Sendana	80	80	-	-	80	80
Malunda	194	190	-	-	194	190
Ulumanda	193	197	-	-	193	197
<b>Majene</b>	<b>1 873</b>	<b>1 837</b>	<b>-</b>	<b>10</b>	<b>1 873</b>	<b>1 847</b>

Lanjutan Tabel/*Continued Table 4.1.3*

Kecamatan Subdistrict	Murid/Students					
	Negeri/Public		Swasta/Private		Jumlah/Total	
	2020/2021	2021/2022	2020/2021	2021/2022	2020/2021	2021/2022
(1)	(14)	(15)	(16)	(17)	(18)	(19)
Banggae	4 619	4 535	-	-	4 619	4 535
Banggae Timur	3 122	3 229	100	191	3 222	3 420
Pamboang	2 979	2 862	-	-	2 979	2 862
Sendana	2 776	2 653	38	39	2 814	2 692
Tammerodo	1 371	1 314	-	-	1 371	1 314
Tubo Sendana	1 190	1 223	-	-	1 190	1 223
Malunda	2 667	2 669	-	-	2 667	2 669
Ulumanda	1 320	1 292	-	-	1 320	1 292
<b>Majene</b>	<b>20 044</b>	<b>19 777</b>	<b>138</b>	<b>230</b>	<b>20 182</b>	<b>20 007</b>

Catatan/Note: <sup>1</sup> Jumlah guru termasuk kepala sekolah dan guru/*The total of teachers including headmaster and teacher*

Sumber/Source: Kementerian Pendidikan dan Kebudayaan, Sistem Data Pokok Pendidika, Data Semester Ganjil/*Ministry of Educations and Culture, Basic Education Data System, Odd Semester Data*



**Tabel**  
**Table** 4.1.4

**Jumlah Sekolah, Guru, dan Murid Madrasah Ibtidaiyah (MI) di Bawah Kementerian Agama Menurut Kecamatan di Kabupaten Majene, 2020/2021 dan 2021/2022**  
**Number of Schools, Teachers, and Pupils in Madrasah Ibtidaiyah (MI) Under The Ministry of Religious Affairs by Subdistrict in Majene Regency, 2020/2021 dan 2021/2022**

Kecamatan Subdistrict	Sekolah/Schools					
	Negeri/Public		Swasta/Private		Jumlah/Total	
	2020/2021	2021/2022	2020/2021	2021/2022	2020/2021	2021/2022
(1)	(2)	(3)	(4)	(5)	(6)	(7)
Banggae	-	-	4	4	4	4
Banggae Timur	1	1	6	6	7	7
Pamboang	-	-	2	2	2	2
Sendana	1	1	1	1	2	2
Tammerodo	-	-	2	2	2	2
Tubo Sendana	-	-	1	1	1	1
Malunda	-	-	2	2	2	2
Ulumanda	-	-	-	-	-	-
<b>Majene</b>	<b>2</b>	<b>2</b>	<b>18</b>	<b>18</b>	<b>20</b>	<b>20</b>

Lanjutan Tabel/*Continued Table 4.1.4*

Kecamatan Subdistrict	Guru <sup>1</sup> /Teachers <sup>1</sup>					
	Negeri/Public		Swasta/Private		Jumlah/Total	
	2020/2021	2021/2022	2020/2021	2021/2022	2020/2021	2021/2022
(1)	(8)	(9)	(10)	(11)	(12)	(13)
Banggae	-	-	69	72	69	72
Banggae Timur	32	48	101	107	133	155
Pamboang	-	-	24	28	24	28
Sendana	26	42	14	16	40	58
Tammerodo	-	-	17	18	17	18
Tubo Sendana	-	-	9	9	9	9
Malunda	-	-	21	20	21	20
Ulumanda	-	-	-	-	-	-
<b>Majene</b>	<b>58</b>	<b>90</b>	<b>255</b>	<b>270</b>	<b>313</b>	<b>360</b>

Lanjutan Tabel/Continued Table 4.1.4

Kecamatan Subdistrict	Murid/Students					
	Negeri/Public		Swasta/Private		Jumlah/Total	
	2020/2021	2021/2022	2020/2021	2021/2022	2020/2021	2021/2022
(1)	(14)	(15)	(16)	(17)	(18)	(19)
Banggae	-	-	521	509	521	509
Banggae Timur	273	291	573	581	846	872
Pamboang	-	-	165	151	165	151
Sendana	321	314	30	29	351	343
Tammerodo	-	-	182	173	182	173
Tubo Sendana	-	-	85	101	85	101
Malunda	-	-	65	64	65	64
Ulumanda	-	-	-	-	-	-
<b>Majene</b>	<b>594</b>	<b>605</b>	<b>1 621</b>	<b>1 608</b>	<b>2 215</b>	<b>2 213</b>

Sumber/Source: Kementerian Agama, EMIS, Data Semester Ganjil/Ministry of Religious Affairs, EMIS, Odd Semester Data

**Tabel**  
**Table** 4.1.5

**Jumlah Sekolah, Guru, dan Murid Sekolah Menengah Pertama (SMP) di Bawah Kementerian Pendidikan dan Kebudayaan Menurut Kecamatan di Kabupaten Majene, 2020/2021 dan 2021/2022**

***Number of Schools, Teachers, and Pupils in Junior High Schools Under The Ministry of Education and Culture by Subdistrict in Majene Regency, 2020/2021 dan 2021/2022***

Kecamatan Subdistrict	Sekolah/Schools					
	Negeri/Public		Swasta/Private		Jumlah/Total	
	2020/2021	2021/2022	2020/2021	2021/2022	2020/2021	2021/2022
(1)	(2)	(3)	(4)	(5)	(6)	(7)
Banggae	3	3	-	-	3	3
Banggae Timur	6	6	1	1	7	7
Pamboang	8	8	-	-	8	8
Sendana	5	5	1	1	6	6
Tammerodo	2	2	-	-	2	2
Tubo Sendana	2	2	-	-	2	2
Malunda	4	4	-	-	4	4
Ulumanda	5	5	-	-	5	5
<b>Majene</b>	<b>35</b>	<b>35</b>	<b>2</b>	<b>2</b>	<b>37</b>	<b>37</b>

Lanjutan Tabel/Continued Table 4.1.5

Kecamatan Subdistrict	Guru <sup>1</sup> /Teachers <sup>1</sup>					
	Negeri/Public		Swasta/Private		Jumlah/Total	
	2020/2021	2021/2022	2020/2021	2021/2022	2020/2021	2021/2022
(1)	(8)	(9)	(10)	(11)	(12)	(13)
Banggae	78	81	-	-	78	81
Banggae Timur	139	138	5	4	144	142
Pamboang	113	122	-	-	113	122
Sendana	76	80	5	5	81	85
Tammerodo	33	33	-	-	33	33
Tube Sendana	29	29	-	-	29	29
Malunda	70	71	-	-	70	71
Ulumanda	58	61	-	-	58	61
<b>Majene</b>	<b>596</b>	<b>615</b>	<b>10</b>	<b>9</b>	<b>606</b>	<b>624</b>

Lanjutan Tabel/*Continued Table 4.1.5*

Kecamatan Subdistrict	Murid/Students					
	Negeri/Public		Swasta/Private		Jumlah/Total	
	2020/2021	2021/2022	2020/2021	2021/2022	2020/2021	2021/2022
(1)	(14)	(15)	(16)	(17)	(18)	(19)
Banggae	1 211	1 235	-	-	1 211	1 235
Banggae Timur	1 753	1 739	68	75	1 821	1 814
Pamboang	1 071	1 135	-	-	1 071	1 135
Sendana	1 060	1 224	45	51	1 105	1 275
Tammerodo	426	377	-	-	426	377
Tubo Sendana	461	492	-	-	461	492
Malunda	1 065	1 042	-	-	1 065	1 042
Ulumanda	599	548	-	-	599	548
<b>Majene</b>	<b>7 646</b>	<b>7 792</b>	<b>113</b>	<b>126</b>	<b>7 759</b>	<b>7 918</b>

Catatan/Note: <sup>1</sup> Jumlah guru termasuk kepala sekolah dan guru/*The total of teachers including headmaster and teacher*

Sumber/Source: Kementerian Pendidikan dan Kebudayaan, Sistem Data Pokok Pendidikan, Data Semester Ganjil/*Ministry of Educations and Culture, Basic Education Data System, Odd Semester Data*

**Tabel**  
**Table 4.1.6**

**Jumlah Sekolah, Guru, dan Murid Madrasah Tsanawiyah (MTs) di Bawah Kementerian Agama Menurut Kecamatan di Kabupaten Majene, 2020/2021 dan 2021/2022**  
**Number of Schools, Teachers, and Pupils in Madrasah Tsanawiyah (MTs) Under The Ministry of Religious Affairs by Subdistrict in Majene Regency, 2020/2021 dan 2021/2022**

Kecamatan Subdistrict	Sekolah/Schools					
	Negeri/Public		Swasta/Private		Jumlah/Total	
	2020/2021	2021/2022	2020/2021	2021/2022	2020/2021	2021/2022
(1)	(2)	(3)	(4)	(5)	(6)	(7)
Banggae	-	-	3	3	3	3
Banggae Timur	1	1	4	4	5	5
Pamboang	1	1	2	2	3	3
Sendana	-	-	5	5	5	5
Tammerodo	-	-	3	3	3	3
Tubo Sendana	-	-	1	1	1	1
Malunda	-	-	3	3	3	3
Ulumanda	-	-	2	2	2	2
<b>Majene</b>	<b>2</b>	<b>2</b>	<b>23</b>	<b>23</b>	<b>25</b>	<b>25</b>

Lanjutan Tabel/*Continued Table 4.1.6*

Kecamatan Subdistrict	Guru <sup>1</sup> /Teachers <sup>1</sup>					
	Negeri/Public		Swasta/Private		Jumlah/Total	
	2020/2021	2021/2022	2020/2021	2021/2022	2020/2021	2021/2022
(1)	(8)	(9)	(10)	(11)	(12)	(13)
Banggae	-	-	40	57	40	57
Banggae Timur	36	53	79	101	115	154
Pamboang	36	49	20	29	56	78
Sendana	-	-	78	93	78	93
Tammerodo	-	-	54	65	54	65
Tubo Sendana	-	-	12	13	12	13
Malunda	-	-	48	62	48	62
Ulumanda	-	-	19	32	19	32
<b>Majene</b>	<b>72</b>	<b>102</b>	<b>350</b>	<b>452</b>	<b>422</b>	<b>554</b>



Lanjutan Tabel/Continued Table 4.1.6

Kecamatan Subdistrict	Murid/Students					
	Negeri/Public		Swasta/Private		Jumlah/Total	
	2020/2021	2021/2022	2020/2021	2021/2022	2020/2021	2021/2022
(1)	(14)	(15)	(16)	(17)	(18)	(19)
Banggae	-	-	364	330	364	330
Banggae Timur	399	428	768	710	1 167	1 138
Pamboang	348	340	132	115	480	455
Sendana	-	-	491	453	491	453
Tammerodo	-	-	427	436	427	436
Tubo Sendana	-	-	46	45	46	45
Malunda	-	-	337	296	337	296
Ulumanda	-	-	81	66	81	66
<b>Majene</b>	<b>747</b>	<b>768</b>	<b>2 646</b>	<b>2 451</b>	<b>3 393</b>	<b>3 219</b>

Sumber/Source: Kementerian Agama, EMIS, Data Semester Ganjil/Ministry of Religious Affairs, EMIS, Odd Semester Data

**Tabel**  
**Table** 4.1.7

**Jumlah Sekolah, Guru, dan Murid Sekolah Menengah Atas (SMA) di Bawah Kementerian Pendidikan dan Kebudayaan Menurut Kecamatan di Kabupaten Majene, 2020/2021 dan 2021/2022**  
***Number of Schools, Teachers, and Pupils in Senior High Schools Under The Ministry of Education and Culture by Subdistrict in Majene Regency, 2020/2021 dan 2021/2022***

Kecamatan Subdistrict	Sekolah/Schools					
	Negeri/Public		Swasta/Private		Jumlah/Total	
	2020/2021	2021/2022	2020/2021	2021/2022	2020/2021	2021/2022
(1)	(2)	(3)	(4)	(5)	(6)	(7)
Banggae	-	-	-	...	-	-
Banggae Timur	3	3	-	...	3	3
Pamboang	1	1	-	...	1	1
Sendana	1	1	1	...	2	1
Tammerodo	-	1	-	...	-	1
Tubo Sendana	-	-	-	...	-	-
Malunda	1	1	-	...	1	1
Ulumanda	-	-	-	...	-	-
<b>Majene</b>	<b>6</b>	<b>7</b>	<b>1</b>	<b>...</b>	<b>7</b>	<b>7</b>

Lanjutan Tabel/*Continued Table 4.1.7*

Kecamatan Subdistrict	Guru <sup>1</sup> /Teachers <sup>1</sup>					
	Negeri/Public		Swasta/Private		Jumlah/Total	
	2020/2021	2021/2022	2020/2021	2021/2022	2020/2021	2021/2022
(1)	(8)	(9)	(10)	(11)	(12)	(13)
Banggae	-	-	-	...	-	-
Banggae Timur	136	131	-	...	136	131
Pamboang	44	39	-	...	44	39
Sendana	48	50	10	...	58	50
Tammerodo	-	9	-	...	-	9
Tubo Sendana	-	-	-	...	-	-
Malunda	32	37	-	...	32	37
Ulumanda	-	-	-	...	-	-
<b>Majene</b>	<b>260</b>	<b>266</b>	<b>10</b>	<b>...</b>	<b>270</b>	<b>266</b>

Lanjutan Tabel/*Continued Table 4.1.7*

Kecamatan Subdistrict	Murid/Students					
	Negeri/Public		Swasta/Private		Jumlah/Total	
	2020/2021	2021/2022	2020/2021	2021/2022	2020/2021	2021/2022
(1)	(14)	(15)	(16)	(17)	(18)	(19)
Banggae	-	-	-	...	-	-
Banggae Timur	1 931	1 886	-	...	1 931	1 886
Pamboang	562	540	-	...	562	540
Sendana	637	616	34	...	671	616
Tammerodo	-	54	-	...	-	54
Tubo Sendana	-	-	-	...	-	-
Malunda	568	569	-	...	568	569
Ulumanda	-	-	-	...	-	-
<b>Majene</b>	<b>3 698</b>	<b>3 665</b>	<b>34</b>	<b>...</b>	<b>3 732</b>	<b>3 665</b>

Catatan/Note: <sup>1</sup> Jumlah guru termasuk kepala sekolah dan guru/*The total of teachers including headmaster and teacher*

Sumber/Source: Kementerian Pendidikan dan Kebudayaan, Sistem Data Pokok Pendidika, Data Semester Ganjil/*Ministry of Educations and Culture, Basic Education Data System, Odd Semester Data*

**Tabel**  
**Table 4.1.8**

**Jumlah Sekolah, Guru, dan Murid Sekolah Menengah Kejuruan (SMK) di Bawah Kementerian Pendidikan dan Kebudayaan Menurut Kecamatan di Kabupaten Majene, 2020/2021 dan 2021/2022**

***Number of Schools, Teachers, and Pupils in Vocational High Schools Under The Ministry of Education and Culture by Subdistrict in Majene Regency, 2020/2021 dan 2021/2022***

Kecamatan Subdistrict	Sekolah/Schools					
	Negeri/Public		Swasta/Private		Jumlah/Total	
	2020/2021	2021/2022	2020/2021	2021/2022	2020/2021	2021/2022
(1)	(2)	(3)	(4)	(5)	(6)	(7)
Banggae	1	1	1	1	2	2
Banggae Timur	2	2	-	-	2	2
Pamboang	1	1	-	-	1	1
Sendana	1	1	3	3	4	4
Tammerodo	1	1	-	-	1	1
Tubo Sendana	1	1	-	-	1	1
Malunda	1	1	2	2	3	3
Ulumanda	1	1	1	1	2	2
<b>Majene</b>	<b>9</b>	<b>9</b>	<b>7</b>	<b>7</b>	<b>16</b>	<b>16</b>

Lanjutan Tabel/*Continued Table* 4.1.8

Kecamatan Subdistrict	Guru <sup>1</sup> /Teachers <sup>1</sup>					
	Negeri/Public		Swasta/Private		Jumlah/Total	
	2020/2021	2021/2022	2020/2021	2021/2022	2020/2021	2021/2022
(1)	(8)	(9)	(10)	(11)	(12)	(13)
Banggae	54	57	10	10	64	67
Banggae Timur	127	120	-	-	127	120
Pamboang	34	37	-	-	34	37
Sendana	39	37	43	39	82	76
Tammerodo	41	34	-	-	41	34
Tubo Sendana	28	29	-	-	28	29
Malunda	29	25	8	9	37	34
Ulumanda	13	27	8	13	21	40
<b>Majene</b>	<b>365</b>	<b>366</b>	<b>69</b>	<b>71</b>	<b>434</b>	<b>437</b>

Lanjutan Tabel/Continued Table 4.1.8

Kecamatan Subdistrict	Murid/Students					
	Negeri/Public		Swasta/Private		Jumlah/Total	
	2020/2021	2021/2022	2020/2021	2021/2022	2020/2021	2021/2022
(1)	(14)	(15)	(16)	(17)	(18)	(19)
Banggae	696	686	138	135	834	821
Banggae Timur	2 083	2 049	-	-	2 083	2 049
Pamboang	285	261	-	-	285	261
Sendana	312	286	340	368	652	654
Tammerodo	592	590	-	-	592	590
Tubo Sendana	287	390	-	-	287	390
Malunda	339	331	160	224	499	555
Ulumanda	28	12	62	90	90	102
<b>Majene</b>	<b>4 622</b>	<b>4 605</b>	<b>700</b>	<b>817</b>	<b>5 322</b>	<b>5 422</b>

Catatan/Note: <sup>1</sup> Guru yang mengajar di 2 sekolah atau lebih dihitung di masing-masing sekolah. Jumlah guru termasuk kepala sekolah dan guru/The teacher who taught in two schools or more counted in every school. The total of teachers including headmaster and teacher

Sumber/Source: Kementerian Pendidikan dan Kebudayaan, Sistem Data Pokok Pendidikan, Data Semester Ganjil/Ministry of Educations and Culture, Basic Education Data System, Odd Semester Data

**Tabel**  
**Table** 4.1.9

**Jumlah Sekolah, Guru, dan Murid Madrasah Aliyah (MA)  
di Bawah Kementerian Agama Menurut Kecamatan di  
Kabupaten Majene, 2020/2021 dan 2021/2022**  
*Number of Schools, Teachers, and Pupils in Madrasah Aliyah  
(MA) Under the Ministry of Religious Affairs by Subdistrict in  
Majene Regency, 2020/2021 dan 2021/2022*

Kecamatan Subdistrict	Sekolah/Schools					
	Negeri/Public		Swasta/Private		Jumlah/Total	
	2020/2021	2021/2022	2020/2021	2021/2022	2020/2021	2021/2022
(1)	(2)	(3)	(4)	(5)	(6)	(7)
Banggae	-	-	2	2	2	2
Banggae Timur	1	1	5	5	6	6
Pamboang	-	-	1	1	1	1
Sendana	-	-	2	2	2	2
Tammerodo	-	-	1	1	1	1
Tubo Sendana	-	-	1	1	1	1
Malunda	-	-	1	1	1	1
Ulumanda	-	-	1	1	1	1
<b>Majene</b>	<b>1</b>	<b>1</b>	<b>14</b>	<b>14</b>	<b>15</b>	<b>15</b>



Lanjutan Tabel/Continued Table 4.1.9

Kecamatan Subdistrict	Guru 'Teachers'					
	Negeri/Public		Swasta/Private		Jumlah/Total	
	2020/2021	2021/2022	2020/2021	2021/2022	2020/2021	2021/2022
(1)	(8)	(9)	(10)	(11)	(12)	(13)
Banggae	-	-	17	31	17	-
Banggae Timur	48	62	68	92	116	316
Pamboang	-	-	27	36	27	-
Sendana	-	-	26	31	26	-
Tammerodo	-	-	8	8	8	-
Tubo Sendana	-	-	17	18	17	-
Malunda	-	-	21	22	21	-
Ulumanda	-	-	13	13	13	-
<b>Majene</b>	<b>48</b>	<b>62</b>	<b>197</b>	<b>251</b>	<b>245</b>	<b>316</b>

Lanjutan Tabel/*Continued Table 4.1.9*

Kecamatan Subdistrict	Murid/Students					
	Negeri/Public		Swasta/Private		Jumlah/Total	
	2020/2021	2021/2022	2020/2021	2021/2022	2020/2021	2021/2022
(1)	(14)	(15)	(16)	(17)	(18)	(19)
Banggae	-	-	119	114	119	114
Banggae Timur	375	316	541	606	916	922
Pamboang	-	-	194	175	194	175
Sendana	-	-	117	110	117	110
Tammerodo	-	-	54	14	54	14
Tubo Sendana	-	-	90	82	90	82
Malunda	-	-	127	110	127	110
Ulumanda	-	-	46	42	46	42
<b>Majene</b>	<b>375</b>	<b>316</b>	<b>1 288</b>	<b>1 253</b>	<b>1 663</b>	<b>1 253</b>

Sumber/Source: Kementerian Agama, EMIS, Data Semester Ganjil/Ministry of Religious Affairs, EMIS, Odd Semester Data

**Tabel 4.1.10** Jumlah Desa<sup>1</sup>/Kelurahan yang Memiliki Fasilitas Sekolah Menurut Kecamatan dan Tingkat Pendidikan di Kabupaten Majene, 2019 - 2021  
**Number of Villages<sup>1</sup>/Kelurahan Having Educational Facilities by Subdistrict and Educational Level in Majene Regency, 2019– 2021**

Kecamatan Subdistrict	SD Primary School		
	2019	2020	2021
(1)	(2)	(3)	(4)
Banggae	8	8	8
Banggae Timur	9	9	9
Pamboang	14	14	14
Sendana	15	15	15
Tammerodo	7	7	7
Tubo Sendana	7	7	7
Malunda	12	12	12
Ulumanda	8	8	8
<b>Majene</b>	<b>80</b>	<b>80</b>	<b>80</b>

Lanjutan Tabel/*Continued Table* 4.1.10

Kecamatan Subdistrict	SMP Junior High School		
	2019	2020	2021
(1)	(5)	(6)	(7)
Banggae	4	3	3
Banggae Timur	7	7	7
Pamboang	11	10	10
Sendana	8	8	8
Tammerodo	4	4	4
Tubo Sendana	3	3	3
Malunda	6	6	6
Ulumanda	6	6	6
<b>Majene</b>	<b>49</b>	<b>47</b>	<b>47</b>

Lanjutan Tabel/*Continued Table* 4.1.10

Kecamatan Subdistrict	SMA Senior High School		
	2019	2020	2021
(1)	(8)	(9)	(10)
Banggae	1	1	1
Banggae Timur	6	6	6
Pamboang	2	2	2
Sendana	4	4	4
Tammerodo	1	2	2
Tubo Sendana	1	1	1
Malunda	2	2	2
Ulumanda	1	1	1
<b>Majene</b>	<b>18</b>	<b>19</b>	<b>19</b>

Lanjutan Tabel/*Continued Table* 4.1.10

Kecamatan Subdistrict	SMK Vocational School		
	2019	2020	2021
(1)	(11)	(12)	(13)
Banggae	2	2	2
Banggae Timur	2	1	1
Pamboang	1	1	1
Sendana	4	4	1
Tammerodo	1	1	1
Tubo Sendana	1	1	1
Malunda	2	2	2
Ulumanda	2	2	2
<b>Majene</b>	<b>15</b>	<b>14</b>	<b>14</b>

Lanjutan Tabel/Continued Table 4.1.10

Kecamatan Subdistrict	Perguruan Tinggi University		
	2019	2020	2021
(1)	(14)	(15)	(16)
Banggae	1	2	2
Banggae Timur	3	3	3
Pamboang	-	-	-
Sendana	-	-	-
Tammerodo	-	-	-
Tubo Sendana	-	-	-
Malunda	1	1	1
Ulumanda	-	-	-
<b>Majene</b>	<b>5</b>	<b>6</b>	<b>6</b>

Catatan/Note: <sup>1</sup> Desa pada tabel ini termasuk Unit Permukiman Transmigrasi (UPT) yang masih dibina oleh kementerian terkait dan nagari di Provinsi Sumatera Barat/Villages in this table include Transmigration Settlement Unit which is still fostered by the relevant ministries and the nagari in the Province of Sumatera Barat

Sumber/Source: BPS, Pendataan Potensi Desa (Podes)/ BPS-Statistics Indonesia, Village Potential Data Collection

**Tabel**  
**Table** 4.1.11**Angka Partisipasi Murni (APM) dan Angka Partisipasi Kasar (APK) Menurut Jenjang Pendidikan di Kabupaten Majene, 2020 dan 2021**  
**Net Enrollment Rates and Gross Enrollment Ratio by Educational Level in Majene Regency, 2020 and 2021**

Jenjang Pendidikan <i>Educational Level</i>	Angka Partisipasi Murni (APM) <i>Net Enrollment Rates</i>		Angka Partisipasi Kasar (APK) <i>Gross Enrollment Ratio</i>	
	2020	2021	2020	2021
(1)	(2)	(3)	(4)	(5)
SD/MI <i>Elementary School</i>	96,86	96,71	103,91	102,74
SMP/MTs <i>Junior High School</i>	71,81	72,19	84,25	86,21
SMA/SMK/MA <i>Senior High School</i>	56,06	56,74	82,7	83,64

Sumber/Source: BPS, Survei Sosial Ekonomi Nasional (Susenas)/BPS-Statistics Indonesia, National Socioeconomic Survey



**Tabel 4.1.12** Persentase Penduduk Berumur 15 Tahun ke Atas yang Melek Huruf Menurut Kelompok Umur di Kabupaten Majene, 2020 dan 2021  
**Table** *Percentage of Literate People Aged 15 Years and Over by Age Group in Majene Regency, 2020 and 2021*

Kelompok Umur Age Group	2020	2021
(1)	(2)	(3)
15–19	99,57	99,77
20–24	100,0	100,00
25–29	98,92	100,00
30–34	96,47	97,22
35–39	96,73	96,03
40–44	94,81	96,33
45–49	97,89	96,52
50+	88,95	82,92
<b>Jumlah/Total</b>	<b>95,85</b>	<b>96,10</b>
<b>15–24</b>	<b>99,78</b>	<b>99,89</b>
<b>15–44</b>	<b>98,03</b>	<b>98,23</b>
<b>15+</b>	<b>95,85</b>	<b>96,10</b>
<b>45+</b>	<b>91,33</b>	<b>89,72</b>

Sumber/Source: BPS, Survei Sosial Ekonomi Nasional (Susenas)/BPS-Statistics Indonesia, National Socioeconomic Survey

**Tabel 4.1.13** Jumlah Mahasiswa Perguruan Tinggi Menurut Sekolah Tinggi dan Jenis Kelamin di Kabupaten Majene, 2021  
**Table** *Number of University Student by University and Sex in Majene Regency, 2021*

Sekolah Tinggi University	Laki-Laki Male	Perempuan Female	Jumlah Total
(1)	(2)	(3)	(4)
<i>Universitas Sulawesi Barat</i>	5 563	6 925	12 488
<i>AMIK Tomakaka</i>	106	159	265
<i>STIE Yapman</i>	192	159	351
<i>Stikes Bina Bangsa</i>	74	450	524
<i>STAI DDI</i>	69	118	137
<i>Stikes Marendeng</i>	45	213	258
<i>Unasman</i>	130	153	283
<i>STAIN</i>	892	1 323	2 215
<b>Jumlah/Total</b>	<b>7 071</b>	<b>9 500</b>	<b>16 521</b>

Sumber/Source: Sekolah Tinggi di Kabupaten Majene/University in Majene Regency

**Tabel 4.1.14** Jumlah Dosen Perguruan Tinggi Menurut Sekolah Tinggi dan Status di Kabupaten Majene, 2021  
**Table 4.1.14** Number of University Lecturer by University and Status in Majene Regency, 2021

Sekolah Tinggi University	Dosen Lecture		Jumlah Total
	Tetap Permanent	Tidak Tetap Not Permanent	
(1)	(2)	(3)	(4)
Universitas Sulawesi Barat	373	89	462
AMIK Tamakaka	17	9	26
STIE Yapman	18	3	21
Stikes Bina Bangsa	26	20	46
STAI DDI	20	2	22
Stikes Marendeng	14	3	17
Unasman	28	19	47
STAIN	72	127	199
<b>Jumlah/Total</b>	<b>568</b>	<b>272</b>	<b>840</b>

Sumber/Source: Sekolah Tinggi di Kabupaten Majene/University in Majene Regency

**Tabel 4.1.15** Jumlah Lulusan Perguruan Tinggi Menurut Sekolah Tinggi dan Jenis Kelamin di Kabupaten Majene, 2021  
**Table** *Number of University Graduated by University and Sex in Majene Regency, 2021*

Sekolah Tinggi University	Laki-Laki Male	Perempuan Female	Jumlah Total
(1)	(2)	(3)	(4)
Universitas Sulawesi Barat	289	517	470
AMIK Tomakaka	25	80	105
STIE Yapman	67	50	117
Stikes Bina Bangsa	4	8	12
STAI DDI	15	42	57
Stikes Marendeng	13	48	61
Unasman	38	35	73
STAIN	49	76	125
<b>Jumlah/Total</b>	<b>500</b>	<b>856</b>	<b>1 020</b>

Sumber/Source: Sekolah Tinggi di Kabupaten Majene/University in Majene Regency

## 4.2 KESEHATAN HEALTH

**Tabel** 4.2.1 **Jumlah Desa<sup>1</sup>/Kelurahan Yang Memiliki Sarana Kesehatan Menurut Kecamatan di Kabupaten Majene, 2019-2021**  
**Table** 4.2.1 **Number of Villages<sup>1</sup>/Kelurahan Having Health Facilities by Subdistrict in Majene Regency, 2019-2021**

Kecamatan Subdistrict	Rumah Sakit Hospital		
	2019	2020	2021
(1)	(2)	(3)	(4)
Banggae	1	1	1
Banggae Timur	-	-	-
Pamboang	-	-	-
Sendana	-	-	-
Tammerodo	-	-	-
Tubo Sendana	-	-	-
Malunda	-	-	-
Ulumanda	-	-	-
<b>Majene</b>	<b>1</b>	<b>1</b>	<b>1</b>

Lanjutan Tabel/*Continued Table* 4.2.1

Kecamatan <i>Subdistrict</i>	Rumah Sakit Bersalin <i>Maternity Hospital</i>		
	2019	2020	2021
(1)	(5)	(6)	(7)
Banggae	-	-	-
Banggae Timur	-	-	-
Pamboang	-	-	-
Sendana	-	-	-
Tammerodo	-	-	-
Tubo Sendana	-	-	-
Malunda	-	-	-
Ulumanda	-	-	-
<b>Majene</b>	-	-	-

Lanjutan Tabel/Continued Table 4.2.1

Kecamatan Subdistrict	Poliklinik Polyclinic		
	2019	2020	2021
(1)	(8)	(9)	(10)
Banggae	-	-	-
Banggae Timur	-	-	-
Pamboang	-	-	-
Sendana	-	-	-
Tammerodo	-	-	-
Tubo Sendana	-	-	-
Malunda	-	-	-
Ulumanda	-	-	-
<b>Majene</b>	-	-	-

Lanjutan Tabel/*Continued Table 4.2.1*

Kecamatan <i>Subdistrict</i>	Puskesmas <i>Public Health Center</i>		
	2019	2020	2021
(1)	(11)	(12)	(13)
Banggae	3	3	3
Banggae Timur	1	1	1
Pamboang	1	1	1
Sendana	1	1	1
Tammerodo	1	1	1
Tubo Sendana	1	1	1
Malunda	1	1	1
Ulumanda	2	2	2
<b>Majene</b>	<b>11</b>	<b>11</b>	<b>11</b>



Lanjutan Tabel/Continued Table 4.2.1

Kecamatan Subdistrict	Puskesmas Pembantu Subsidiary of Public Health Center		
	2019	2020	2021
(1)	(14)	(15)	(16)
Banggae	2	2	2
Banggae Timur	4	5	5
Pamboang	9	9	9
Sendana	8	8	8
Tammerodo	4	4	4
Tubo Sendana	5	5	5
Malunda	5	5	5
Ulumanda	2	1	1
<b>Majene</b>	<b>39</b>	<b>39</b>	<b>39</b>

Lanjutan Tabel/*Continued Table 4.2.1*

Kecamatan Subdistrict	Apotek Pharmacy		
	2019	2020	2021
(1)	(17)	(18)	(19)
Banggae	5	5	5
Banggae Timur	1	1	1
Pamboang	2	2	2
Sendana	1	1	1
Tammerodo	1	1	1
Tubo Sendana	-	-	-
Malunda	-	-	-
Ulumanda	-	-	-
<b>Majene</b>	<b>10</b>	<b>10</b>	<b>10</b>

Catatan/Note: <sup>1</sup> Desa pada tabel ini termasuk Unit Permukiman Transmigrasi (UPT) yang masih dibina oleh kementerian terkait dan nagari di Provinsi Sumatera Barat/Villages in this table include Transmigration Settlement Unit which is still fostered by the relevant ministries and the nagari in the Province of Sumatera Barat

Sumber/Source: BPS, Pendataan Potensi Desa (Podes)/BPS-Statistics Indonesia, Village Potential Data Collecting

**Tabel 4.2.2** Jumlah Tenaga Kesehatan Menurut Kecamatan di Kabupaten Majene, 2021  
**Table** *Number of Health Human Resources by Subdistrict in Majene Regency, 2021*

Kecamatan Subdistrict	Dokter <sup>1</sup> Doctor <sup>1</sup>	Dokter Gigi <sup>2</sup> Dentist <sup>2</sup>	Perawat Nurse	Bidan Midwife	Tenaga kefarmasian Pharmacist
(1)	(2)	(3)	(4)	(5)	(6)
Banggae	4	2	33	16	4
Banggae Timur	3	4	27	20	3
Pamboang	-	1	12	21	2
Sendana	-	1	15	21	2
Tammerodo	1	1	7	17	-
Tubo Sendana	1	-	6	9	1
Malunda	1	1	7	12	1
Ulumanda	3	1	13	15	2
<b>Majene</b>	<b>13</b>	<b>11</b>	<b>120</b>	<b>131</b>	<b>15</b>

Lanjutan Tabel/Continued Table 4.2.2

Kecamatan Subdistrict	Tenaga Kesehatan Masyarakat Public Health worker	Tenaga Kesehatan Lingkungan Enviromental Health Worker	Tenaga Gizi Nutritionist	Ahli Teknologi Laboratorium Medik Medical Laboratory Technician
(1)	(7)	(8)	(9)	(10)
Banggae	10	5	2	1
Banggae Timur	-	3	2	-
Pamboang	3	2	3	1
Sendana	1	1	1	1
Tammerodo	2	2	1	-
Tubo Sendana	3	1	-	1
Malunda	2	2	1	1
Ulumanda	4	2	1	2
<b>Majene</b>	<b>25</b>	<b>18</b>	<b>11</b>	<b>7</b>

Catatan/Note: <sup>1</sup>Dokter dalam tabel ini termasuk dokter spesialis (selain spesialis gigi) dan dokter umum/Doctor in this table include medical specialist (exclude dentist specialist) and general practitioner

<sup>2</sup>Dokter gigi dalam tabel ini termasuk dokter spesialis gigi dan dokter gigi/Doctor in this table include dentist dan dentist specialist

Jumlah tenaga dokter dan dokter gigi di rumah sakit tidak dimasukkan kedalam uraian per kecamatan yang dimasukkan jumlah di puskesmas/ the number of doctors and dentists at the hospital is not included in the description per sub-district which is included in the number at the puskesmas

Sumber/Source: Dinas Kesehatan Kabupaten Majene / Public Health Office of Majene Regency

**Tabel 4.2.3** Jumlah Rumah Sakit Umum, Rumah Sakit Khusus, Puskesmas, Klinik Pratama, dan Posyandu Menurut Kecamatan di Kabupaten Majene, 2020 dan 2021  
**Number of General Hospital, Specialized Hospital, Public Health Center, Primary Clinic, and Integrated Health Post by Subdistrict in Majene Regency, 2020 and 2021**

Kecamatan Subdistrict	Rumah Sakit Umum General Hospital		Rumah Sakit Khusus Specialized Hospital	
	2020	2021	2020	2021
(1)	(2)	(3)	(4)	(5)
Banggae	1	1	-	-
Banggae Timur	-	-	-	-
Pamboang	-	-	-	-
Sendana	-	-	-	-
Tammerodo	-	-	-	-
Tubo Sendana	-	-	-	-
Malunda	-	-	-	-
Ulumanda	-	-	-	-
<b>Majene</b>	<b>1</b>	<b>1</b>	<b>-</b>	<b>-</b>

Lanjutan Tabel/*Continued Table* 4.2.3

Kecamatan Subdistrict	Puskesmas <sup>1</sup> Rawat Inap Public Health Center <sup>1</sup> with Inpatient Care		Puskesmas <sup>1</sup> Non Rawat Inap Public Health Center <sup>1</sup> without Inpatient Care	
	2020	2021	2020	2021
(1)	(6)	(7)	(8)	(9)
Banggae	1	1	1	1
Banggae Timur	2	2	-	-
Pamboang	1	1	-	-
Sendana	1	1	-	-
Tammerodo	1	1	-	-
Tubo Sendana	1	1	-	-
Malunda	1	1	-	-
Ulumanda	1	1	1	1
<b>Majene</b>	<b>9</b>	<b>9</b>	<b>2</b>	<b>2</b>

Lanjutan Tabel/*Continued Table 4.2.3*

Kecamatan Subdistrict	Klinik Pratama Primary Clinic		Posyandu Intregrated Health Post	
	2020	2021	2020	2021
(1)	(10)	(11)	(12)	(13)
Banggae	-	-	45	44
Banggae Timur	1	3	45	45
Pamboang	-	-	57	57
Sendana	-	-	46	48
Tammerodo	-	-	37	37
Tubo Sendana	-	-	22	22
Malunda	-	-	41	43
Ulumanda	-	-	33	35
<b>Majene</b>	<b>1</b>	<b>3</b>	<b>326</b>	<b>331</b>

Catatan/Note: <sup>1</sup> Puskesmas yang teregistrasi/Registered Public Health Center

Sumber/Source: Dinas Kesehatan Kabupaten Majene / Public Health Office of Majene Regency

**Tabel 4.2.4**  
**Table**

**Jumlah Dokter Spesialis, Dokter Umum, dan Dokter Gigi Menurut Unit Pelayanan di Kabupaten Majene, 2021**  
**Number of Specialist Doctor, General Doctor, and Dentist by Service Unit in Majene Regency, 2021**

Unit Pelayanan Sub District	Dokter Spesialis	Dokter Umum	Dokter Gigi
(1)	(2)	(3)	(4)
Rumah Sakit	14	6	2
Puskesmas	-	13	11
<b>Jumlah</b>	<b>14</b>	<b>19</b>	<b>13</b>

Sumber/Source: Dinas Kesehatan Kabupaten Majene / Public Health Office of Majene Regency



**Tabel 4.2.5** Jumlah Kunjungan Pasien ke Rumah Sakit Umum Daerah Menurut Bulan dan Status Perawatan di Kabupaten Majene, 2021  
**Table** *Number of Patient Visit to Regional General Hospital by Month and Treatment Status in Majene Regency, 2021*

Bulan Month	Status Perawatan Treatment Status	
	Rawat Inap Inpatient Treatment	Rawat Jalan Outpatient Treatment
(1)	(2)	(3)
Januari/January	469	12 041
Februari/February	498	13 877
Maret/March	413	11 519
April/April	197	7 395
Mei/May	193	5 791
Juni/June	230	7 895
Juli/July	322	7 537
Agustus/August	228	6 292
September/September	212	6 547
Oktober/October	248	7 950
November/November	243	6 778
Desember/December	270	6 463
<b>Jumlah/Total</b>	<b>3 523</b>	<b>100 085</b>

Sumber/Source: Dinas Kesehatan Kabupaten Majene / Public Health Office of Majene Regency

**Tabel**  
**Table** 4.2.6

**Jumlah Pelayanan Pengobatan Rawat Jalan Pada Unit-  
Unit Pelayanan Kesehatan Kabupaten Majene,  
2021**  
*Number of Outpatient Treatment at Health Service Units  
Majene Regency, 2021*

Unit Pelayanan Service Unit	Rawat Jalan Outpatient treatment		
	Kasus Lama & Baru Old & New Case	Pasien Umum General Patient	Peserta JKN JKN Participant
(1)	(2)	(3)	(4)
Puskesmas Banggae I	4 893	602	4 291
Puskesmas Totoli	3 264	607	2 657
Puskesmas Banggae II	7 208	1 247	5 961
Puskesmas Lembang	6 440	357	6 083
Puskesmas Pamboang	13 135	944	12 191
Puskesmas Sendana I	12 301	1 327	10 974
Puskesmas Sendana II	7 653	306	7 347
Puskesmas Tammerodo	1 676	38	1 638
Puskesmas Malunda	11 990	1 638	10 352
Puskesmas Ulumanda	6 133	0	6133
Puskesmas Salutabung	2 895	410	2 485
<b>Jumlah/Total</b>	<b>77 588</b>	<b>7 476</b>	<b>70 112</b>

Sumber/Source: Dinas Kesehatan Kabupaten Majene / Public Health Office of Majene Regency

**Tabel 4.2.7** Jumlah Pengunjung Pelayanan Kesehatan Ibu dan Anak Pada Unit-Unit Pelayanan Kesehatan di Kabupaten Majene, 2021  
**Number of visitor of Mother and Child Health Service at Health Units Service in Majene Regency, 2021**

Unit Pelayanan Service Unit	Ibu Mother		Bayi Baby
	Hamil Pregnant	Menyusui Breastfeeding	
(1)	(2)	(3)	(4)
Puskesmas Banggae I	454	442	474
Puskesmas Totoli	533	474	168
Puskesmas Banggae II	241	188	269
Puskesmas Lembang	399	398	330
Puskesmas Pamboang	526	432	416
Puskesmas Sendana I	628	545	530
Puskesmas Sendana II	208	218	146
Puskesmas Tammerodo	268	213	451
Puskesmas Malunda	496	410	134
Puskesmas Ulumanda	110	145	32
Puskesmas Salutabung	112	96	82
<b>Jumlah/Total</b>	<b>3 975</b>	<b>3 561</b>	<b>3 032</b>

Lanjutan Tabel/Continued Table 4.2.7

Unit Pelayanan Service Unit	Ibu Bersalin Maternity		Kelahiran Bayi Birth		Jumlah Balita Baby Five Years	Balita Ditim- bang Baby Five Years Weighed	% Balita Ditimbang % Baby Five Years Weighed (%)
	Sehat Healthy	Mati Die	Lahir Hidup Born Alive	Lahir Mati Still Born			
(1)	(5)	(6)	(7)	(8)	(9)	(10)	(11)
Puskesmas Banggae I	443	1	440	6	2 096	1 429	68,18
Puskesmas Totoli	477	2	487	1	2 257	1 668	73,90
Puskesmas Banggae II	187	1	185	4	1 354	879	64,92
Puskesmas Lembang	393	1	396	4	1 934	1 151	59,51
Puskesmas Pamboang	426	2	432	6	2 306	1 966	85,26
Puskesmas Sendana I	544	2	549	0	2 415	1 753	72,59
Puskesmas Sendana II	214	1	216	6	938	920	98,08
Puskesmas Tammerodo	219	1	230	7	1 195	1 110	92,89
Puskesmas Malunda	366	0	400	9	1 960	1 675	85,46
Puskesmas Ulumanda	107	1	146	1	587	480	81,77
Puskesmas Salutambung	95	0	95	1	346	339	97,98
<b>Jumlah/Total</b>	<b>3 471</b>	<b>12</b>	<b>3 576</b>	<b>45</b>	<b>17 388</b>	<b>13 370</b>	<b>76,89</b>

Sumber/Source: Dinas Kesehatan Kabupaten Majene / Public Health Office of Majene Regency

**Tabel 4.2.8** Jumlah Ibu Hamil, Melakukan Kunjungan K1, Melakukan Kunjungan K4, Kurang Energi Kronis (KEK), dan Mendapat Tablet Zat Besi (Fe) di Kabupaten Majene, 2013-2021  
**Number of Pregnant Women, Those with One Visit and Four Visits of Antenatal Care, Chronic Energy Deficiency (CED), and Receiving Iron Supplement in Majene Regency, 2013-2021**

Tahun Years	Jumlah Ibu Hamil Pregnant Women	Melakukan Kunjungan K1 One Visit	Melakukan Kunjungan K4 Four Visits	Kurang Energi Kronis (KEK) Chronic Energy Deficiency (CED)	Mendapat Zat Besi (Fe) Receiving Iron Supplement
(1)	(2)	(3)	(4)	(5)	(6)
2013	3 724	4 004	3 219	392	3 219
2014	4 172	3 899	3 121	340	3 121
2015	4 571	4 168	3 254	394	3 254
2016	4 522	4 207	3 246	392	3 336
2017	4 543	4 199	3 305	621	3 460
2018	4 613	4 127	3 356	744	3 545
2019	4 568	4 481	3 443	656	3 459
2020	4 627	4 114	3 262	593	3 206
2021	4 698	3 975	2 836	368	2 028

Sumber/Source: Dinas Kesehatan Kabupaten Majene / Public Health Office of Majene Regency

**Tabel** 4.2.9  
**Table**

**Jumlah Bayi Lahir, Bayi Berat Badan Lahir Rendah (BBLR), BBLR Dirujuk, dan Bergizi Buruk Menurut Kecamatan di Kabupaten Majene, 2021**  
**Number of Births, Babies with Low Birth Weights (LBW), Treated LBW, and Malnutrition Cases by District in Majene Regency, 2021**

Unit Pelayanan <i>Service Unit</i>	Bayi Lahir <i>Births</i>	BBLR/LBW		Gizi Buruk <i>Malnutrition</i>
		Jumlah <i>Total</i>	Dirujuk <i>Treated</i>	
(1)	(2)	(3)	(4)	(5)
Banggae	927	65	58	13
Banggae Timur	581	60	60	8
Pamboang	432	30	30	0
Sendana	549	4	4	3
Tammerodo	230	19	19	0
Tubo Sendana	216	11	11	0
Malunda	400	36	36	0
Ulumanda	241	10	10	20
<b>Jumlah/Total</b>	<b>3 576</b>	<b>235</b>	<b>228</b>	<b>44</b>

Sumber/Source: Dinas Kesehatan Kabupaten Majene / Public Health Office of Majene Regency

**Tabel**  
**Table** 4.2.10

**Persentase Balita Yang Pernah Mendapat Imunisasi Menurut Kecamatan dan Jenis Imunisasi di Kabupaten Majene, 2021**  
*Percentage of Children Under Five Years Who Had Immunization by Subdistrict and Type of Immunization in Majene Regency, 2021*

Kecamatan Subdistrict	BCG* BCG*	DPT DPT			Campak Measles
		1	2	3	
(1)	(2)	(3)	(4)	(5)	(6)
Banggae	789	741	646	607	637
Banggae Timur	495	522	506	471	488
Pamboang	415	413	344	364	443
Sendana	461	500	457	468	556
Tammerodo	152	171	143	138	130
Tubo Sendana	161	149	152	119	142
Malunda	347	342	366	316	316
Ulumanda	111	85	69	72	69
<b>Jumlah/Total</b>	<b>2 931</b>	<b>2 923</b>	<b>2 683</b>	<b>2 555</b>	<b>2 781</b>

Lanjutan Tabel/*Continued Table* 4.2.10

Kecamatan Subdistrict	Polio Polio				Hepatitis B Hepatitis B		
	1	2	3	4	1	2	3
(1)	(7)	(8)	(9)	(10)	(11)	(12)	(13)
Banggae	816	719	639	618	...	...	...
Banggae Timur	487	509	495	461	...	...	...
Pamboang	415	412	347	362	...	...	...
Sendana	463	437	395	408	...	...	...
Tammerodo	160	164	153	164	...	...	...
Tubo Sendana	167	144	128	115	...	...	...
Malunda	347	333	366	316	...	...	...
Ulumanda	111	80	69	61	...	...	...
<b>Jumlah/Total</b>	<b>2 966</b>	<b>2 798</b>	<b>2 592</b>	<b>2 505</b>	...	...	...

Catatan/Note: Capaian lebih dari 100% karena sasaran yang digunakan merupakan sasaran proyeksi/*Performance was more than 100% because the target used is the target of the projection*

Sumber/Source: Dinas Kesehatan Kabupaten Majene / *Public Health Office of Majene Regency*



**Tabel 4.2.11** Jumlah Klinik Keluarga Berencana (KKB) Menurut Kecamatan, 2021  
**Table** 4.2.11 Number of Family Planning Clinics by Sub District, 2021

Kecamatan Sub District	KKB Family Planning Clinics
(1)	(2)
Banggae	7
Banggae Timur	5
Pamboang	9
Sendana	1
Tammerodo	1
Tubo Sendana	3
Malunda	1
Ulumanda	3
<b>Majene</b>	<b>30</b>

Sumber: Dinas Pengendalian Penduduk dan Keluarga Berencana Kabupaten Majene  
 Source: Department of Population and Family Planning of Majene Regency

**Tabel 4.2.12**  
**Table**

**Jumlah Peserta KB Aktif Menurut Kecamatan di Kabupaten Majene, 2021**  
**Number Family Planning Participants by Sub Districts in Majene Regency, 2021**

Kecamatan Sub District	Peserta KB Aktif Family Planning Participants			
	IUD	MOW	MOP	Kondom Condom
(1)	(2)	(3)	(4)	(5)
Banggae	498	283	13	109
Banggae Timur	200	81	16	181
Pamboang	126	128	13	58
Sendana	250	65	26	53
Tammerodo	108	77	14	6
Tubo Sendana	71	46	49	55
Malunda	41	80	7	101
Ulumanda	20	45	-	48
<b>Majene</b>	<b>1 314</b>	<b>805</b>	<b>138</b>	<b>611</b>

Lanjutan Tabel/Continued Table 4.2.12

Kecamatan Sub District	Peserta KB Aktif Family Planning Participants			Jumlah Total
	Implan Implants	Suntikan Injectiion	Pil Pill	
(1)	(6)	(7)	(8)	(9)
Banggae	908	1 250	972	4 033
Banggae Timur	533	1 112	586	2 709
Pamboang	313	1 081	351	2 070
Sendana	183	1 059	540	2 176
Tammerodo	47	862	211	1 325
Tubo Sendana	149	324	131	825
Malunda	265	1 024	607	2 125
Ulumanda	100	524	323	1 060
<b>Majene</b>	<b>2 498</b>	<b>7 236</b>	<b>3 721</b>	<b>16 323</b>

Sumber: Dinas Pengendalian Penduduk dan Keluarga Berencana Kabupaten Majene  
 Source: Department of Population and Family Planning of Majene Regency

**Tabel 4.2.13** Jumlah Peserta KB Baru Menurut Kecamatan dan Jenis Kontrasepsi, 2021  
**Number of New Family Planning Participants by Sub Districts, 2021**

Kecamatan Sub District	Peserta KB Aktif Family Planning Participants						
	IUD	MOW	MOP	Kondom Condom	Implan Implants	Suntikan Injectiion	Pil Pill
(1)	(2)	(3)	(4)	(5)	(6)	(7)	(8)
Banggae	48	52	2	35	145	252	210
Banggae Timur	103	-	-	32	84	216	78
Pamboang	8	-	-	22	49	197	56
Sendana	13	-	-	19	38	234	76
Tammerodo	6	-	-	2	4	161	40
Tubo Sendana	13	-	-	21	47	89	15
Malunda	1	-	-	29	67	205	126
Ulumanda	1	-	-	31	28	123	74
<b>Majene</b>	<b>193</b>	<b>52</b>	<b>2</b>	<b>191</b>	<b>462</b>	<b>1 477</b>	<b>675</b>

Sumber: Dinas Pengendalian Penduduk dan Keluarga Berencana Kabupaten Majene  
 Source: Department of Population and Family Planning of Majene Regency

**Tabel 4.2.14** Jumlah Kasus 10 Penyakit Terbanyak, 2021  
**Table** Number of Cases of the 10 Most Diseases, 2021

Jenis Penyakit Kind of Diseases	Jumlah Total
(1)	
HIPERTENSI	6 105
DYSPEPSIA	4 590
ISPA	4 462
GASTRITIS	2 935
DERMATITIS	2 736
CEPALGYA	2 727
DEMAM	2 624
MYALGIA	2 583
INFLUENSA	2 387
LUKA AKIBAT KECEKAAN	1 302

Sumber/Source: Dinas Kesehatan Kabupaten Majene / Public Health Office of Majene Regency

**Tabel 4.2.15**  
**Table**

**Jumlah Pelayanan Penyakit Menular Pada Unit–Unit  
Pelayanan Kesehatan di Kabupaten Majene, 2021**  
**Number of Contagious Diseases Service at Health Service  
Units Majene Regency, 2021**

Unit Pelayanan <i>Service Unit</i>	Diare <i>Diarrhea</i>	Kolera <i>Cholera</i>	Malaria <i>Malaria</i>	Diduga Rabies <i>Suspected Rabies</i>	Polio <i>Polio</i>	Cacingan <i>Worms</i>
(1)	(2)	(3)	(4)	(5)	(6)	(7)
RSU Majene	-	-	-	-	-	-
Puskesmas Banggae I	146	-	-	15	-	4
Puskesmas Totoli	87	-	-	9	-	-
Puskesmas Banggae II	127	-	-	-	-	2
Puskesmas Lembang	88	-	-	13	-	-
Puskesmas Pamboang	62	-	3	1	-	-
Puskesmas Sendana I	169	-	-	-	-	-
Puskesmas Sendana II	171	-	2	-	-	2
Puskesmas Tammerodo	92	-	3	-	-	2
Puskesmas Malunda	296	-	18	-	-	-
Puskesmas Ulumanda	196	-	8	-	-	6
Puskesmas Salutambung	65	-	23	-	-	2
<b>Jumlah/Total</b>	<b>1 499</b>	<b>-</b>	<b>57</b>	<b>38</b>	<b>-</b>	<b>18</b>

Lanjutan Tabel/Continued Table 4.2.15

Unit Pelayanan Service Unit	Campak Measles	Tetanus Neona- Torium	DBD Dengue Fever	TBC Paru- Paru Lung TBC	Kusta Leprosy	Typus Typus
(1)	(8)	(9)	(10)	(11)	(12)	(13)
RSU Majene	-	-	-	229	-	-
Puskesmas Banggae I	-	-	3	20	3	4
Puskesmas Totoli	-	-	2	32	3	-
Puskesmas Banggae II	-	-	3	9	2	-
Puskesmas Lembang	-	-	2	16	1	-
Puskesmas Pamboang	-	-	3	27	2	2
Puskesmas Sendana I	-	-	-	30	1	8
Puskesmas Sendana II	-	-	3	11	1	-
Puskesmas Tammerodo	-	-	-	9	5	-
Puskesmas Malunda	-	-	-	46	1	-
Puskesmas Ulumanda	-	-	-	7	-	-
Puskesmas Salutambung	-	-	-	4	-	-
<b>Jumlah/Total</b>	<b>-</b>	<b>1</b>	<b>16</b>	<b>440</b>	<b>19</b>	<b>14</b>

Sumber/Source: Dinas Kesehatan Kabupaten Majene / Public Health Office of Majene Regency

**Tabel 4.2.16**  
**Table**

**Jumlah Kasus HIV/AIDS, IMS, DBD, Diare, TB, dan Malaria Menurut Kecamatan, 2021**  
**Number of Cases of HIV/AIDS, Sexually Transmitted Infection, Dengue Fever, Diarrhea, Tuberculosis (TB) and Malaria by Sub District, 2021**

Kecamatan Sub District	HIV/AIDS* HIV/AIDS	IMS Sexually Transmitted Infection	DBD Dengue Fever	Diare Diarrhea	TB* Tuberculosis	Malaria Malaria
(1)	(2)	(3)	(4)	(5)	(6)	(7)
Banggae	-	-	5	233	52	-
Banggae Timur	-	-	5	215	25	-
Pamboang	-	-	3	62	27	3
Sendana	-	-	-	169	30	-
Tammerodo	-	-	-	92	9	3
Tubo Sendana	-	-	3	171	11	2
Malunda	-	-	-	296	46	18
Ulumanda	-	-	-	261	11	31
<b>Majene</b>	<b>3</b>	<b>-</b>	<b>16</b>	<b>1 499</b>	<b>211<sup>1</sup></b>	<b>57</b>

Catatan/Note: \*) Kecamatan penderita HIV/AIDS dirahasiakan/Sub District of HIV/AIDS patients kept secret

1. Tidak termasuk jumlah penderita TB dari Rumah sakit/ Does not include the number of TB patients from the hospital

Sumber/Source: Dinas Kesehatan Kabupaten Majene / Public Health Office of Majene Regency



**Tabel 4.2.17** Jumlah Kegiatan Penyuluhan Kesehatan Menurut Unit Pelayanan , 2021  
**Table** *Number of Health Counseling by Services Unit, 2021*

Unit Pelayanan <i>Service Unit</i>	Balita Ditim- bang <i>Baby Five Years Weighed</i>	% Balita Ditimbang <i>% Baby Five Years Weighed</i> (%)
(1)	(2)	(3)
Puskesmas Banggae I	1 429	68,18
Puskesmas Totoli	1 668	73,90
Puskesmas Banggae II	879	64,92
Puskesmas Lembang	1 151	59,51
Puskesmas Pamboang	1 966	85,26
Puskesmas Sendana I	1 753	72,59
Puskesmas Sendana II	920	98,08
Puskesmas Tammerodo	1 110	92,89
Puskesmas Malunda	1 675	85,46
Puskesmas Ulumanda	480	81,77
Puskesmas Salutambung	339	97,98
<b>Jumlah/Total</b>	<b>13 370</b>	<b>76,89</b>

Sumber/*Source*: Dinas Kesehatan Kabupaten Majene / *Public Health Office of Majene Regency*

**Tabel 4.2.18**  
**Table**

**Jumlah Remaja Usia 15-24 Tahun yang Mendapat Penyuluhan Tentang Kesehatan Reproduksi (Kespro), HIV/AIDS, dan Keluarga Berencana (KB) Menurut Kecamatan di Kabupaten Majene, 2021**

*Number of Young People Aged 15 - 24 Who Had Counselling on Reproductive Health, HIV/AIDS, and Family Planning by Sub District in Majene Regency, 2021*

Kecamatan Sub District	Penyuluhan Kespro Reproductive Health Counselling	Penyuluhan HIV/AIDS HIV/AIDS Counselling	Penyuluhan KB Family Planning Counselling
(1)	(2)	(3)	(4)
Banggae	-	-	-
Banggae Timur	12 969	8 890	8 701
Pamboang	252	-	-
Sendana	7 511	3 874	774
Tammerodo	229	-	-
Tubo Sendana	1 804	-	-
Malunda	375	144	1 365
Ulumanda	-	-	-
<b>Jumlah/Total</b>	<b>23 140</b>	<b>12 908</b>	<b>10 840</b>

Sumber/Source: Dinas Kesehatan Kabupaten Majene / Public Health Office of Majene Regency

### 4.3 AGAMA DAN SOSIAL LAINNYA RELIGION AND OTHER SOCIAL AFFAIRS

**Tabel 4.3.1** Jumlah Penduduk Menurut Kecamatan dan Agama yang Dianut di Kabupaten Majene, 2021  
*Population by Subdistrict and Religion in Majene Regency, 2021*

Kecamatan Subdistrict	Islam	Protestan Protestant	Katolik Catholic	Hindu	Budha Buddha	Lainnya Others
(1)	(2)	(3)	(4)	(5)	(6)	(7)
Banggae	41 752	3	57	1	2	-
Banggae Timur	27 746	19	88	-	-	-
Pamboang	24 818	4	-	-	-	-
Sendana	26 401	-	-	-	-	-
Tammerodo	11 953	-	-	-	-	-
Tubo Sendana	10 291	-	-	-	-	-
Malunda	20 777	-	-	-	-	-
Ulumanda	11 321	-	-	-	-	-
<b>Majene</b>	<b>175 059</b>	<b>26</b>	<b>145</b>	<b>1</b>	<b>2</b>	<b>-</b>

Sumber/Source: Kantor Kementerian Agama Kabupaten Majene/Department of Religion of Majene Regency

**Tabel**  
**Table** 4.3.2

**Jumlah Tempat Peribadatan Menurut Kecamatan di Kabupaten Majene, 2021**  
**Number of Places of Worship by Subdistrict in Majene Regency, 2021**

Kecamatan Subdistrict	Masjid Mosque	Mushola Pray Room	Gereja Protestan Protestant Church	Gereja Katholik Catholic Church	Pura Temple	Vihara
(1)	(2)	(3)	(4)	(5)	(6)	(7)
Banggae	45	29	-	-	-	-
Banggae Timur	47	32	1	-	-	-
Pamboang	49	22	-	-	-	-
Sendana	46	14	-	-	-	-
Tammerodo	33	15	-	-	-	-
Tubo Sendana	22	6	-	-	-	-
Malunda	47	13	-	-	-	-
Ulumanda	36	6	-	-	-	-
<b>Majene</b>	<b>325</b>	<b>137</b>	<b>1</b>	<b>-</b>	<b>-</b>	<b>-</b>

Sumber/Source: Kantor Kementerian Agama Kabupaten Majene/Department of Religion of Majene Regency

**Tabel** 4.3.3 **Jumlah Desa<sup>1</sup>/Kelurahan yang Mengalami Bencana Alam<sup>2</sup> Menurut Kecamatan di Kabupaten Majene, 2019–2020**  
**Table** 4.3.3 **Number of Villages<sup>1</sup>/Kelurahan that Had Natural Disaster<sup>2</sup> by Subdistrict in Majene Regency, 2019–2020**

Kecamatan Subdistrict	Banjir/Flood	
	2019	2020
(1)	(2)	(3)
Banggae	-	-
Banggae Timur	-	-
Pamboang	-	-
Sendana	1	1
Tammerodo	-	-
Tubo Sendana	-	-
Malunda	3	-
Ulumanda	-	1
<b>Majene</b>	<b>4</b>	<b>2</b>

Lanjutan Tabel/*Continued Table* 4.3.3

Kecamatan Subdistrict	Gempa Bumi/ <i>Earthquake</i>	
	2019	2020
(1)	(5)	(6)
Banggae	-	-
Banggae Timur	-	-
Pamboang	11	-
Sendana	3	-
Tammerodo	-	-
Tubo Sendana	-	-
Malunda	10	-
Ulumanda	-	-
<b>Majene</b>	<b>24</b>	<b>-</b>

Lanjutan Tabel/Continued Table 4.3.3

Kecamatan Subdistrict	Tanah Longsor/Landslide	
	2019	2020
(1)	(8)	(9)
Banggae	-	1
Banggae Timur	1	-
Pamboang	1	3
Sendana	1	3
Tammerodo	-	1
Tubo Sendana	-	-
Malunda	-	-
Ulumanda	-	4
<b>Majene</b>	<b>3</b>	<b>12</b>

Catatan/Note: <sup>1</sup> Desa pada tabel ini termasuk Unit Permukiman Transmigrasi (UPT) yang masih dibina oleh kementerian terkait dan nagari di Provinsi Sumatera Barat/Villages in this table are included in Transmigration Settlement Unit which is still fostered by the relevant ministries and the nagari in the Province of Sumatera Barat

<sup>2</sup> Kejadian dalam setahun sebelum tahun pencacahan/Occurrence in thr last one year befoore the enumeration year

Sumber/Source: BPS, Pendataan Potensi Desa (Podes)/BPS-Statistics Indonesia, Village Potential Data Collecting

**Tabel 4.3.4** Jumlah Pernikahan Menurut Kecamatan di Kabupaten Majene, 2021  
**Table** *Number of Marriage by Subdistrict in Majene Regency, 2021*

Kecamatan Subdistrict	Nikah Marriage
(1)	(2)
Banggae	311
Banggae Timur	281
Pamboang	246
Sendana	231
Tammerodo	133
Tubo Sendana	66
Malunda	138
Ulumanda	75
<b>Jumlah/Total</b>	<b>1 481</b>

Sumber/Source: Kantor Kementerian Agama Kabupaten Majene/Department of Religion of Majene Regency



**Tabel 4.3.5** Jumlah Jemaah Haji Setiap Musim Haji Menurut Kecamatan dan Jenis Kelamin, 2021  
**Table** *Number of Haji Pilgrim Every Season According to Gender by Sub District, 2021*

Kecamatan Subdistrict	Laki-Laki Male	Perempuan Female	Jumlah Total
(1)	(2)	(3)	(4)
Banggae	17	34	51
Banggae Timur	26	49	75
Pamboang	6	13	19
Sendana	3	14	17
Tammerodo	3	2	5
Tubo Sendana	2	5	7
Malunda	2	9	11
Ulumanda	1	1	2
<b>Majene</b>	<b>60</b>	<b>127</b>	<b>187</b>

Sumber/Source: Kantor Kementerian Agama Kabupaten Majene/Department of Religion of Majene Regency

**Tabel 4.3.6**  
**Table**

**Faktor Penyebab Terjadinya Perceraian Per Kecamatan di Kabupaten Majene, 2021**  
**Factors Causing Divorce Per District in Majene Regency, 2021**

Kecamatan Subdistrict	Penyebab Terjadinya Perceraian/Causes of Divorce					Dihukum Penjara Sentenced to Prison
	Zina Adultery	Mabuk Drunk	Madat Opium	Judi Gambling	Meninggal Died	
(1)	(2)	(3)	(4)	(5)	(6)	(7)
Banggae	-	-	-	-	20	-
Banggae Timur	-	2	-	-	17	-
Pamboang	-	-	-	-	7	-
Sendana	-	-	-	-	4	-
Tammerodo	-	-	-	-	7	-
Tubo Sendana	-	-	-	-	2	-
Malunda	-	-	-	-	2	-
Ulumanda	-	-	-	-	-	-
<b>Majene</b>	-	<b>2</b>	-	-	<b>59</b>	-

Lanjutan Tabel/*Continued Table 4.3.6*

Penyebab Terjadinya Perceraian/ <i>Causes of Divorce</i>				
Kecamatan <i>Subdistrict</i>	Poligami <i>Polygamy</i>	KDRT <i>Domestic Violence</i>	Cacat Badan <i>Disability</i>	Perselisihan dan Pertengkaran Terus Menerus <i>Continuous Disputes and Quarrels</i>
(1)	(8)	(9)	(10)	(11)
Banggae	-	2	-	29
Banggae Timur	2	3	-	30
Pamboang	-	2	-	15
Sendana	-	1	-	14
Tammerodo	-	1	-	3
Tubo Sendana	-	-	-	4
Malunda	-	-	-	7
Ulumanda	-	-	-	2
<b>Majene</b>	<b>2</b>	<b>9</b>	<b>-</b>	<b>104</b>

Lanjutan Tabel/*Continued Table 4.3.6*

Kecamatan <i>Subdistrict</i>	Penyebab Terjadinya Perceraian/ <i>Causes of Divorce</i>			Jumlah <i>Total</i>
	Kawin Paksa <i>Forced Marriage</i>	Murtad <i>Apostate</i>	Ekonomi <i>Ekonomi</i>	
(1)	(12)	(13)	(14)	(15)
Banggae	1	-	6	58
Banggae Timur	-	-	2	56
Pamboang	-	-	2	26
Sendana	-	-	1	20
Tammerodo	-	-	1	12
Tubo Sendana	-	-	-	6
Malunda	-	-	2	11
Ulumanda	-	-	-	2
<b>Majene</b>	<b>1</b>	<b>-</b>	<b>14</b>	<b>191</b>

Sumber/*Source*: Pengadilan Agama Kabupaten Majene/*Religious Court of Majene*

#### 4.4 KEMISKINAN POVERTY

**Tabel** 4.4.1 **Garis Kemiskinan, Jumlah, dan Persentase Penduduk Miskin di Kabupaten Majene, 2013–2021**  
*Poverty Line, Number, and Percentage of Poor People in Majene Regency, 2013–2021*

Tahun Year	Garis Kemiskinan (rupiah/ kapita/bulan) Poverty Line (rupiah/capita/month)	Jumlah Penduduk Miskin (ribu) Number of Poor People (thousand)	Persentase Penduduk Miskin Percentage of Poor People
(1)	(2)	(3)	(4)
2013	263 402	24,3	15,29
2014	278 049	24,74	15,05
2015	290 568	25,79	15,57
2016	320 726	24,69	14,89
2017	335 248	23,48	13,94
2018	349 522	23,53	13,79
2019	360 362	23,76	13,72
2020	384 344	24,12	13,73
2021	399 350	25,01	14,34

Sumber/Source: BPS, Survei Sosial Ekonomi Nasional Maret/BPS-Statistics Indonesia, March National Socioeconomic Survey

**Tabel**  
**Table** 4.4.2

**Indeks Kedalaman Kemiskinan dan Indeks Keparahan Kemiskinan di Kabupaten Majene, 2013–2021**  
**Poverty Gap Index and Poverty Severity Index in Majene Regency, 2013–2021**

Tahun Year	Indeks Kedalaman Kemiskinan Poverty Gap Index	Indeks Keparahan Kemiskinan Poverty Severity Index
(1)	(2)	(3)
2013	2,28	0,56
2014	1,86	0,36
2015	2,24	0,54
2016	2,00	0,43
2017	2,28	0,56
2018	2,61	0,67
2019	1,99	0,48
2020	2,21	0,53
2021	2,03	0,48

Sumber/Source: BPS, Survei Sosial Ekonomi Nasional Maret/BPS-Statistics Indonesia, March National Socioeconomic Survey

#### 4.5 KRIMINALITAS CRIME

**Tabel 4.5.1** Jumlah Tindak Pidana Menurut Kepolisian Sektor, 2019-2021  
*Number of Reported Criminal Cases by Sub District Police Office, 2019-2021*

Kepolisian Sektor Sub District Police Office	2019	2020	2021
(1)	(2)	(3)	(4)
Polsek Banggae	21	26	3
Polsek Pamboang	23	12	6
Polsek Sendana	34	24	5
Polsek Malunda	19	5	4
Polres Majene	168	190	169
<b>Jumlah/Total</b>	<b>265</b>	<b>257</b>	<b>187</b>

Sumber/Source: Kepolisian Resort Majene/Police Resort Majene

**Tabel 4.5.2** **Persentase Penyelesaian Tindak Pidana Menurut Kepolisian Sektor, 2019-2021**  
**Percentage of Crime Clearance Rate by Sub District Police Office, 2019-2021**

<b>Kepolisian Sektor Sub District Police Office</b>	<b>2019</b>	<b>2020</b>	<b>2021</b>
(1)	(2)	(3)	(4)
Polsek Banggae	81.16	73.07	67
Polsek Pamboang	81.54	58.33	17
Polsek Sendana	77.00	83.33	80
Polsek Malunda	82.31	80	0
Polres Majene	72.22	63.68	73

Sumber/Source: Kepolisian Resort Majene/Police Resort Majene



**Tabel 4.5.3** Jumlah Tahanan Negara Menurut Status Dalam Rutan dan Jenis Kelamin (Orang), Akhir 2021  
**Number of Prisoners by Types of Crimes Status and Sex (People), End of 2021**

Status Tahanan <i>Prisoners Status</i>	Laki-Laki <i>Male</i>	Perempuan <i>Female</i>	Jumlah <i>Total</i>
(1)	(2)	(3)	(4)
<b>1. Narapidana/Convict</b>			
- Pidana Seumur Hidup/ <i>Lifetime Punishment</i>	1	-	1
- Pidana Penjara <i>Prison Punishment (B I + B IIa + B IIb)</i>	104	1	105
- Pidana Kurungan/ <i>Jail Punishment (B III)</i>	-	-	-
- Pidana Kurungan Pengganti Denda/ <i>Jail Punishment Substitute Amercement (B IIIc)</i>	1	-	1
- Pidana Untuk Tempat Lain/ <b>Criminal FOR Other Sites (Pindah ke LP/ Moved to LP)</b>	-	-	-
<b>2. Tahanan/Prisoners</b>			
- Dalam Pemeriksaan Polisi <i>In Police Investigation (A I)</i>	-	-	-
- Dalam Pemeriksaan Penuntut Umum/ <i>In Public Prosecutor Investigation (A II)</i>	1	-	1
- Dalam Pemeriksaan Pengadilan Negeri / <i>In Country Court Investigation (A III)</i>	13	1	14
- Dalam Pemeriksaan Pengadilan Tinggi/ <i>In High Court Investigation (A V)</i>	6	2	8
- Dalam Pemeriksaan MA <i>In Supreme Court Investigation (A V)</i>	7	-	7
<b>Jumlah/Total</b>	<b>133</b>	<b>4</b>	<b>137</b>

Sumber/Source: Rumah Tahanan Kabupaten Majene/Jail House of Majene Regency

**Tabel 4.5.4** Jumlah Tahanan Menurut Jenis Kejahatan/Pelanggaran di Rumah Tahanan Negara, 2021  
*Population of Prisoners by Types of Crimes Status, 2021*

Jenis Kejahatan <i>Type of Crime</i>	Status Penahanan/ <i>Prisoners Status</i>					Jumlah <i>Total</i>
	A I	A II	A III	AIV	A V	
(1)	(2)	(3)	(4)	(5)	(6)	(7)
Terhadap Ketertiban/ <i>Discipline</i>	-	-	-	-	-	-
Pembakaran/ <i>Burning</i>	-	-	-	-	-	-
Mata Uang/ <i>Currency</i>	-	-	-	-	-	-
Pembunuhan/ <i>Murder</i>	-	-	-	-	-	-
Penganiayaan/ <i>Persecution</i>	-	-	-	-	-	-
Pencurian/ <i>Stealing</i>	-	1	1	-	-	2
Penggelapan/ <i>Embezzlement</i>	-	-	-	1	-	1
Perampokan/ <i>Robbery</i>	-	-	-	-	-	-
Dalam Jabatan/ <i>in Occupation</i>	-	-	-	-	-	-
Penculikan/ <i>Kidnapping</i>	-	-	-	-	-	-
Narkotika/ <i>Narcotics</i>	-	-	3	5	6	14
Pembalakan Liar/ <i>Illegal Logging</i>	-	-	-	-	-	-
Penadahan/ <i>Fencing</i>	-	-	1	-	-	1
Penipuan/ <i>Fraud</i>	-	-	2	-	-	2
Kesusilaan/ <i>Immoral</i>	-	-	-	-	-	-
Perlindungan Anak/ <i>Child protection</i>	-	-	2	-	-	2
Korupsi/ <i>Corruption</i>	-	-	-	-	1	1
Lalu Lintas/ <i>Traffic</i>	-	-	1	-	-	1
Lain-Lain/ <i>Etc</i>	-	-	4	2	-	-
<b>Jumlah/<i>Total</i></b>	-	<b>1</b>	<b>14</b>	<b>8</b>	<b>7</b>	<b>24</b>

Sumber/*Source*: Rumah Tahanan Kabupaten Majene/*Jail House of Majene Regency*

**Tabel 4.5.5** Jumlah Tahanan Menurut Jenis Kejahatan/Pelanggaran di Rumah Tahanan Negara Kabupaten Majene, 2021  
**Population of Prisoners by Types of Crimes Status, 2021**

Jenis Kejahatan <i>Type of Crime</i>	Status Penahanan/ <i>Prisoners Status</i>					Jumlah <i>Total</i>
	B I	B IIa	B IIb	B III	BIIS	
(1)	(2)	(3)	(4)	(5)	(6)	(7)
Terhadap Ketertiban/ <i>Discipline</i>	-	-	-	-	-	-
Pembakaran/ <i>Burning</i>	-	-	-	-	-	-
Mata Uang/ <i>Currency</i>	-	-	-	-	-	-
Pembunuhan/ <i>Murder</i>	3	-	-	-	-	3
Penganiayaan/ <i>Persecution</i>	1	1	-	-	-	2
Pencurian/ <i>Stealing</i>	9	3	-	-	-	12
Penggelapan/ <i>Embezzlement</i>	-	-	-	-	-	-
Perampokan/ <i>Robbery</i>	-	-	-	-	-	-
Dalam Jabatan/ <i>in Occupation</i>	-	-	-	-	-	-
Penculikan/ <i>Kidnapping</i>	-	-	-	-	-	-
Narkotika/ <i>Narcotics</i>	62	-	-	-	-	62
Pembalakan Liar/ <i>Illegal Logging</i>	-	-	-	-	-	-
Penadahan/ <i>Fencing</i>	1	-	-	-	-	1
Penipuan/ <i>Fraud</i>	1	-	-	-	-	1
Kesusilaan/ <i>Immoral</i>	2	-	-	-	-	2
Perlindungan Anak/ <i>Child protection</i>	10	-	-	-	-	10
Korupsi/ <i>Corruption</i>	5	-	-	-	1	6
Lalu Lintas/ <i>Traffic</i>	2	-	-	-	-	2
Lain-Lain/ <i>Etc</i>	6	-	-	-	-	6
<b>Jumlah/Total</b>	<b>102</b>	<b>4</b>	<b>-</b>	<b>-</b>	<b>1</b>	<b>107</b>

Sumber/*Source*: Rumah Tahanan Kabupaten Majene/*Jail House of Majene Regency*

PERTANIAN  
AGRICULTURE

Produksi Tanaman Sayuran (kuintal), 2021  
*Production of Vegetables (quintal), 2021*

Bawang Merah  
*Shallot*

2.363



Kangkung  
*Water Spinach*

565



3.266

Cabai Rawit  
*Cayenne Pepper*



0

Bawang Putih  
*Garlic*



58

Tomat  
*Tomato*



**PENJELASAN TEKNIS**

1. **Lahan sawah** adalah lahan pertanian yang berpetak-petak dan dibatasi oleh pematang (galengan), saluran untuk menahan/ menyalurkan air, yang biasanya ditanami padi sawah tanpa memandang dari mana diperoleh atau status lahan tersebut. Lahan yang dimaksud termasuk lahan yang terdaftar di Pajak Bumi Bangunan, luran Pembangunan Daerah, lahan bengkok, lahan serobotan, lahan rawa yang ditanami padi dan lahan bekas tanaman tahunan yang telah dijadikan sawah, baik yang ditanami padi, palawija atau tanaman semusim lainnya.
2. **Tegal/Kebun** adalah lahan pertanian bukan sawah (lahan kering) yang ditanami tanaman semusim atau tahunan dan terpisah dengan halaman sekitar rumah serta penggunaannya tidak berpindah pindah.
3. **Ladang/Huma** adalah lahan pertanian bukan sawah (lahan kering) yang biasanya ditanami tanaman semusim dan penggunaannya hanya semusim atau dua musim, kemudian akan ditinggalkan bila sudah tidak subur lagi (berpindah-pindah). Kemungkinan lahan ini beberapa tahun kemudian akan dikerjakan kembali jika sudah subur.

**TECHNICAL NOTES**

1. **Wetland** is agricultural land that separated by small dykes to resist water, where the main crop is usually wetland paddy without considering where it is got from or the status of the land. It includes the land that is registered at land income tax office, regional development contribution, 'bengkok' land, illegal ownership, swamps for rice cultivation, and annual crop land mark that has been used as rice field, which are both planted with paddy, secondary crops or the other seasonal crops.
2. **Dry field/Garden** is an dryland (unirrigated land) which is planted with seasonal or annual crops and separately from the yard around the house without shifting
3. **Unirrigated agricultural field /Shifting cultivation land** is dryland (unirrigated land) that usually is cultivated for seasonal crops and utilized only for one or two seasons, then it will be left when it is not fertile (shifting). Maybe, this land will be used again in a few years if it has been fertile.

- 4. Lahan yang sementara tidak diusahakan** adalah lahan yang biasanya diusahakan tetapi untuk sementara (lebih dari 1 (satu) tahun tetapi kurang dari atau sama dengan 2 (dua) tahun) tidak diusahakan, termasuk lahan sawah yang tidak diusahakan selama lebih dari 2 (dua) tahun.
- 4. Temporarily unused land** is land that is regularly used but temporarily (more than a year but less or equal than two years) is unused, it includes wetland that is not cultivated more than two years.
5. Data pokok tanaman pangan yang dikumpulkan adalah luas panen dan produktivitas (hasil per hektar). Produksi tanaman pangan merupakan hasil perkalian antara luas panen dengan produktivitas. Pengumpulan data luas panen dilakukan setiap bulan dengan pendekatan area kecamatan di seluruh wilayah Indonesia. Pengumpulan data produktivitas dilakukan melalui pengukuran langsung pada plot ubinan berukuran 2½ m x 2½ m. Pengumpulan data produktivitas dilakukan setiap subround (empat bulanan) pada waktu panen petani.
5. The main food crops data collected consists of harvested area and productivity (yield per hectare). Food crops production is generated by harvested area multiplied by productivity. The harvested area data is collected every month using sub district area approach in all sub district in Indonesia. The productivity data collection is conducted by a direct measurement in 2½m x 2½m crop cutting plot. The productivity measurement is conducted in every subround (four monthly) at the time when farmers are harvesting their crops.
6. Data produksi padi dan palawija yang disajikan adalah dalam kualitas: gabah kering giling (padi), pipilan kering (jagung), biji kering (kedelai dan kacang tanah), dan umbi basah (ubi kayu dan ubi jalar).
6. Production of paddy and secondary crops data are presented in the form of: dry unhusked rice (paddy), dry loose maize (maize), dry shells crops (soybeans and peanuts), and fresh roots (cassava and sweet potatoes).
- 7. Tanaman sayuran dan buah-buahan semusim**  
**Tanaman sayuran semusim**
- 7. Seasonal vegetable and fruit plants**  
**Seasonal vegetable plants are**

adalah tanaman sumber vitamin, garam mineral dan lain-lain yang dikonsumsi dari bagian tanaman yang berupa daun, bunga, buah, dan umbinya, yang berumur kurang dari satu tahun.

**Tanaman buah-buahan semusim** adalah tanaman sumber vitamin, garam mineral, dan lain-lain yang dikonsumsi dari bagian tanaman yang berupa buah, berumur kurang dari satu tahun, tidak berbentuk pohon/rumpun tetapi menjalar dan berbatang lunak.

**8. Tanaman buah-buahan dan sayuran tahunan**

**Tanaman buah-buahan tahunan** adalah tanaman sumber vitamin, garam mineral, dan lain-lain yang dikonsumsi dari bagian tanaman yang berupa buah dan merupakan tanaman tahunan.

**Tanaman sayuran tahunan** adalah tanaman sumber vitamin, garam mineral, dan lain-lain yang dikonsumsi dari bagian tanaman yang berupa daun dan atau buah yang berumur lebih dari satu tahun.

**9. Tanaman biofarmaka** adalah tanaman yang bermanfaat untuk obat-obatan, kosmetik, dan kesehatan yang dikonsumsi atau digunakan dari bagian-bagian tanaman seperti daun, batang, buah, umbi (rimpang) ataupun akar.

*plants which are the sources of vitamin, mineral salt, etc, consumed from the part of the plant in the form of leaf, flower, fruit, and root with the age of less than one year.*

**Seasonal fruit plants** are plants which are the sources of vitamin, mineral salt, etc, consumed from the part of the plant in the form of fruits. These plants are creeps with the age of less than one year.

**8. Annual fruit and vegetable plants**

**Annual fruit plants** are plants which are the sources of vitamin, contained mineral salt, etc, consumed from the part of plant in the form of fruit and more than one year of age.

**Annual vegetable plants** are plants which are the sources of vitamin, contained mineral salt, etc, consumed from the part of the plant in the form of vegetable and more than one year of age.

**9. Medicinal plants** are plants which are useful for medicine. It is consumed from part of the plant such as leaf, flower, fruit, tuber, and root.



**10. Tanaman hias** adalah tanaman yang mempunyai nilai keindahan baik bentuk, warna daun, tajuk maupun bunganya, sering digunakan untuk penghias pekarangan dan lain sebagainya.

**10. Ornamental plants** are plants which have a beauty value, either in shape, colour of leaf or crown of flower, and they are often used as a yard decorator.

**11. Luas panen tanaman hortikultura** adalah luas tanaman sayuran, buah-buahan, biofarmaka, dan tanaman hias yang diambil hasilnya/dipanen pada periode pelaporan.

**11. Harvested area of horticulture** is area which vegetable, fruit, medicinal and ornamental plant of crop harvested during the period of report.

**12. Luas panen untuk tanaman sayuran** adalah luas tanaman yang dipanen sekaligus/habis/dibongkar dan luas tanaman yang dipanen berkali-kali (lebih dari satu kali)/belum habis.

**12. Harvested area of vegetables** is area of entirely plant harvested/demolished and plant harvested several times/undemolished.

**Tanaman yang dipanen sekaligus/ habis/dibongkar** adalah tanaman yang sehabis panen langsung dibongkar/dicabut, terdiri dari bawang merah, bawang putih, bawang daun, kentang, kol/kubis, kembang kol, petsai/sawi, wortel, lobak, dan kacang merah.

**Entirely plants harvested/demolished** are plants usually harvested once and demolished to be substituted by other plants, consisting of: shallots, garlic, leeks, potato, cabbage, cauli flower, mustard green, carrots, chinese radish, and red kidney beans.

**Tanaman yang dipanen berkali-kali** (lebih dari satu kali)/belum habis adalah tanaman yang pemanenannya lebih dari satu kali dan biasanya dibongkar apabila panen terakhir sudah tidak memadai lagi, terdiri dari: kacang panjang, cabe besar, cabe rawit, jamur, tomat, terung, buncis, ketimun, labu siam, kangkung, bayam, melon, semangka, dan

**Plants harvested several times/undemolished** are plants usually harvested more than once and demolished in the case that the last harvest was economically not profitable. They consist of : yard long beans, chili, small chili, mushroom, tomatoes, egg plant, french beans, cucumber, pumpkin/chajota, swamp cabbage, spinach, melon, watermelon, and blewah .

blewah.

- 13. Produksi hortikultura** adalah hasil menurut bentuk produk dari setiap tanaman sayuran, buah-buahan, biofarmaka dan tanaman hias yang diambil berdasarkan luas yang dipanen/tanaman yang menghasilkan pada bulan/triwulan laporan.
- 13. Horticulture production** is the standard production quantity form of vegetable, fruit, medicinal and ornamental plant based on harvested area/the number of production plants reported monthly/quarterly.
- 14. Hutan Lindung** adalah kawasan hutan yang mempunyai fungsi pokok sebagai perlindungan sistem penyangga kehidupan untuk mengatur tata air, mencegah banjir, mengendalikan erosi, mencegah intrusi air laut, dan memelihara kesuburan tanah.
- 14. Protection Forest** is a forest area designated to serve life support system, maintain hydrological system, prevent of flood, erosion control, seawater intrusion, and maintain soil fertility.
- 15. Hutan Produksi** adalah kawasan hutan yang mempunyai fungsi pokok memproduksi hasil hutan. Hutan produksi terdiri dari Hutan Produksi Tetap (HP), Hutan Produksi Terbatas (HPT), dan Hutan Produksi yang dapat dikonversi.
- 15. Production Forest** is a forest area designated mainly to promote sustainable forest production. Production forest is classified as permanent production forest, limited production forest, and convertible production forest.
- 16. Penetapan lahan kritis** mengacu pada lahan yang telah sangat rusak karena kehilangan penutupan vegetasinya, sehingga kehilangan atau berkurang fungsinya sebagai penahan air, pengendali erosi, siklus hara, pengatur iklim mikro, dan retensi karbon. Berdasarkan kondisi vegetasinya, kondisi lahan dapat diklasifikasikan sebagai: sangat kritis, kritis, agak kritis, potensial
- 16. Critical land** refers to a piece of land severely damaged due to lost of its vegetation cover so that its functions as water retention, erosion control, nutrient cycling, micro climate regulator and carbon retention are completely depleted. Based upon its vegetation condition, the land could be classified as : very critical, critical, slight critical, potential critical, and normal condition.

kritis, dan kondisi normal.

- 17. Kayu Bulat** adalah semua kayu bulat (gelondongan) yang ditebang atau dipanen yang bisa dijadikan sebagai bahan baku produksi pengolahan kayu hulu (IPKH).
- 17. Roundwood** is all roundwood (spindles) harvested that can be used as raw material for production of upstream wood processing.
- 18. Kayu Gergajian** merupakan kayu hasil konversi kayu bulat dengan menggunakan mesin gergaji, mempunyai bentuk yang teratur dengan sisi-sisi sejajar dan sudut-sudutnya siku dengan ketebalan tidak lebih dari 6 cm dan kadar air tidak lebih dari 18 persen. Kayu gergajian yang diolah langsung dari kayu bulat, wajib didukung dengan dokumen yang sah.
- 18. Sawn Timber Constitutes** a sawmill product derived from logs as raw material. The product is characterized with regular forms having parallel sides at right angle to each other, thickness not more than 6 cm and moisture content not to exceed 18 percent. Sawn timber produced directly from logs must be certified by a legal document.
- 19. Kayu Lapis** adalah panel kayu yang tersusun dari lapisan veneer dibagian luarnya, sedangkan dibagian intinya (core) bisa berupa veneer atau material lain, diikat dengan lem kemudian di-press (ditekan) sedemikian rupa sehingga menjadi panel yang kuat. Termasuk dalam artian ini adalah kayu lapis yang dilapisi lagi dengan material lain.
- 19. Plywood** is wood panel consisting of layers pressed together in between veneers; the core may be veneer or some other material, bound together with glue and pressed tightly together to make a strong panel. Included to this definition is plywood covered with other materials.
20. Data populasi ternak dan pemotongan ternak bersumber dari Dinas Pertanian dan Peternakan Kabupaten Majene.
20. Data of domestic livestock population and animals slaughtered are obtain from Department of Agriculture and Veterinary of Majene Regency.
21. Data statistik perikanan merupakan data sekunder yang bersumber dari Dinas Perikanan
21. Fishery Statistics are secondary data obtained from Department of Fisheries and Marine of Majene

dan Kelautan Kabupaten Majene. Statistik perikanan dibedakan atas data Perikanan Tangkap dan Perikanan Budidaya. Perikanan Tangkap diklasifikasikan atas penangkapan ikan di laut dan penangkapan ikan di perairan umum. Perikanan Budidaya diklasifikasikan atas jenis budidaya yaitu budidaya laut, tambak, kolam, karamba, jaring apung, dan sawah.

*Regency. Fishery statistics are categorized into capture fisheries and aquaculture. Capture fisheries are further classified into marine capture fisheries and inland open water capture fisheries. Aquaculture are further classified into several types of culture: marine culture, brackish water pond, fresh water pond, cage, floating net, and fish breeding in paddy fields.*

**22. Rumah Tangga Perikanan Tangkap** adalah rumah tangga yang melakukan kegiatan penangkapan ikan/binatang air lainnya/tanaman air dengan tujuan sebagian/seluruh hasilnya untuk dijual.

**22. A capture fishery household** is a household conducting activities in catching fishes/other aquatic animals/aquatic plants, for which the products are wholly or partly to be sold.

**23. Rumah Tangga Perikanan Budidaya** adalah rumah tangga yang melakukan kegiatan budidaya ikan/binatang air lainnya/tanaman air dengan tujuan sebagian/seluruh hasilnya untuk dijual.

**23. An aquaculture fishery household** is a household conducting activities in culturing fishes/other aquatic animals/aquatic plants, for which the products are wholly or partly to be sold. different types of parameters.

**ULASAN**

**DESCRIPTION**

**Tanaman Pangan**

Pada tahun 2021, tercatat bahwa luas lahan sawah di Kabupaten Majene sebesar 1.628 ha yang dibedakan atas lahan sawah dengan jenis pengairan, irigasi sebanyak 632 ha dan non irigasi sebanyak 996 ha. Selain lahan sawah, tercatat pula bahwa di Kabupaten Majene terdapat lahan tegal/kebun sebanyak 12.189 ha, ladang/huma sebanyak 7.712,81 ha dan lahan yang Sementara Tidak Diusahakan sebanyak 2.909 ha.

**Hortikultura**

Pada tahun 2020, luas panen tanaman sayuran terbanyak adalah Bawang Putih yaitu sebesar 151 ha. In 2020, the largest harvested area of vegetable is Garlik (151 ha).

**Peternakan**

Di Kabupaten Majene pada tahun 2021, tercatat empat jenis ternak yaitu, sapi potong, kerbau, kuda, dan kambing, dengan populasi ternak terbanyak adalah kambing yaitu sebesar 74.143 ekor, serta terdapat lima jenis unggas yaitu, ayam kampung, ayam petelur, ayam pedaging, itik, dan itik manila dengan populasi unggas terbanyak adalah ayam pedaging yaitu sebesar 623.758 ekor.

**Perikanan**

Di Kabupaten Majene pada tahun 2021, jumlah rumah tangga perikanan tangkap sebanyak 4.244 yang semuanya merupakan perikanan laut.

**Food Crops**

*In 2021, it was noted that the area paddy fields at Majene Regency amounted to 1 628 ha, be divided to by the type of irrigation of paddy fields, as many as 632 ha irrigated and non-irrigated as many as 996 ha. Besides paddy fields, also noted that at Majene Regency are dry land / garden as much as 12,89 ha and farm / huma as many as 7,712.81 ha, and land that is temporarily not cultivated is 2.909 ha.*

**Horticulture**

*In 2020, the largest harvested area of vegetable is Garlik (151 ha). The Largest production of vegetable is Garlik (7 410 quintal).*

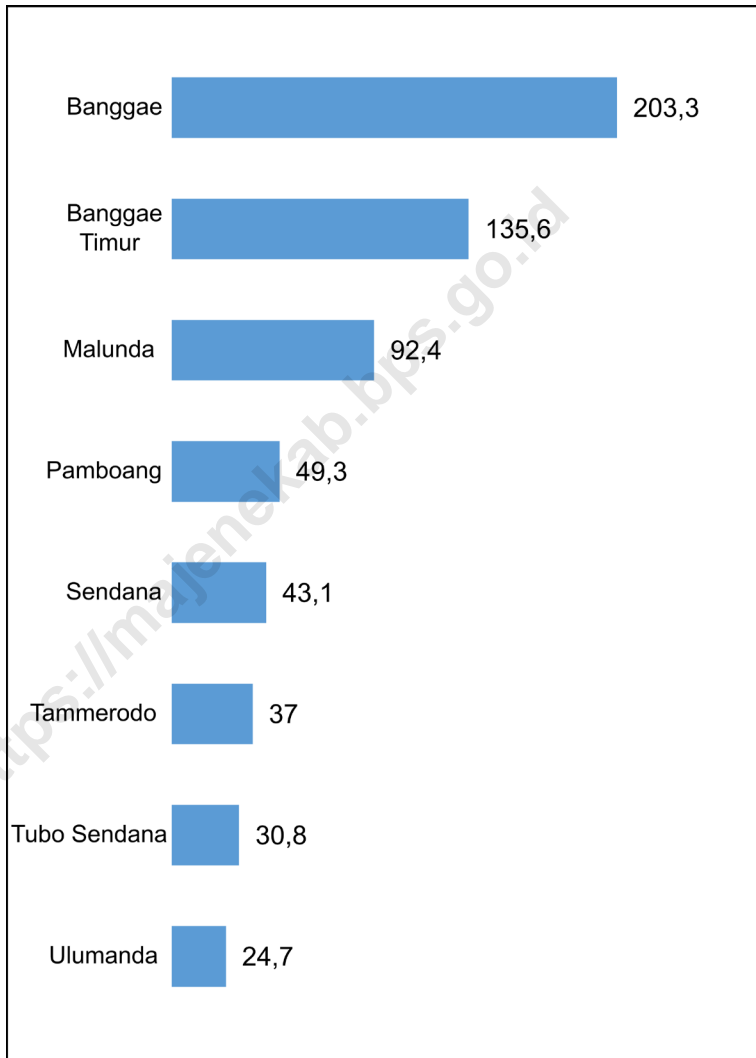
**Livestock**

*In Majene Regency in 2021, there are four types of livestock, namely beef cattle, buffalo, horses, and goats, with the largest livestock population being goats, which is 74,143, and there are five types of poultry, namely, native chicken, and laying chicken, broilers, ducks, and Muscovy duck with the highest population of poultry were broilers, amounting to 623,758.*

**Fishery**

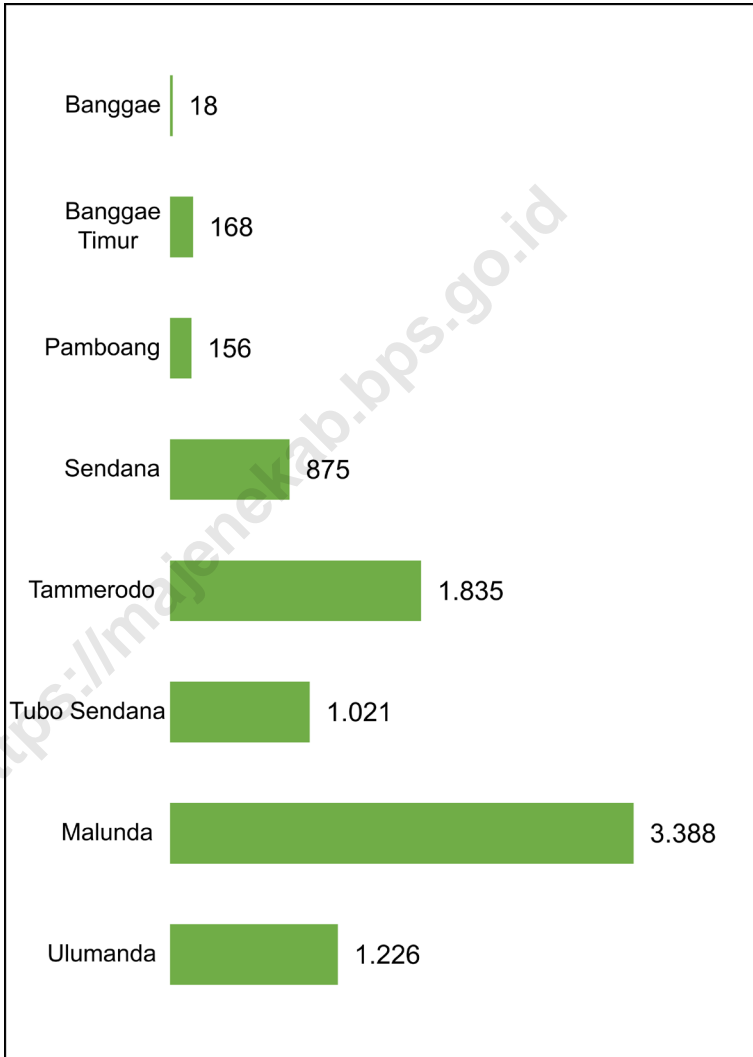
*In Majene Regency in 2021, the number of capture fisheries households is 4,244, all of which are marine fisheries.*

**Gambar 5.1** Produksi Cakalang menurut Kecamatan (Ton), 2021  
**Figures 5.1** Production of Cakalang by Sub District (Ton), 2021



Sumber/Source : Dinas Kelautan dan Perikanan Kabupaten Majene/Department of Marine and Fisheries Majene Regency

**Gambar 5.2**      **Produksi Kakao menurut Kecamatan (Ton), 2021**  
**Figures**      **Production of Cosoa by Sub District (Ton), 2021**



Sumber/Source : Dinas Kelautan dan Perikanan Kabupaten Majene/Department of Marine and Fisheries Majene Regency

## 5.1 HORTIKULTURA

### HORTICULTURE

**Tabel** 5.1.1 **Luas Panen Tanaman Sayuran Menurut Kecamatan dan Jenis Tanaman di Kabupaten Majene (ha), 2020 dan 2021**  
**Harvested Area of Vegetables by Subdistrict and Kind of Plant in Majene Regency (ha), 2020 and 2021**

Kecamatan <i>Subdistrict</i>	Bawang Merah/ <i>Shallot</i>		Cabai Besar/ <i>Chili/Big chili</i>	
	2020	2021	2020	2021
(1)	(2)	(3)	(4)	(5)
Banggae	22	27	1	-
Banggae Timur	31	20	14	15
Pamboang	10	7	6	1
Sendana	6	4	4	2
Tammerodo	2	2	-	10
Tubo Sendana	-	1	-	8
Malunda	-	-	15	15
Ulumanda	2	-	10	4
<b>Majene</b>	<b>73</b>	<b>61</b>	<b>50</b>	<b>55</b>



Lanjutan Tabel/*Continued Table 5.1.1*

Kecamatan Subdistrict	Cabai Rawit/ Chili/Cayenne Pepper		Kangkung/ Water Spinach	
	2020	2021	2020	2021
(1)	(6)	(7)	(8)	(9)
Banggae	-	-	-	-
Banggae Timur	12	14	5	6
Pamboang	6	3	3	-
Sendana	11	6	5	6
Tammerodo	40	12	6	11
Tubo Sendana	13	15	-	-
Malunda	13	14	17	30
Ulumanda	12	2	6	4
<b>Majene</b>	<b>107</b>	<b>66</b>	<b>42</b>	<b>57</b>

Lanjutan Tabel/*Continued Table 5.1.1*

Kecamatan Subdistrict	Kentang/Potato		Kubis/Cabbage	
	2020	2021	2020	2021
(1)	(9)	(10)	(11)	(12)
Banggae	-	-	-	-
Banggae Timur	-	-	-	-
Pamboang	-	-	-	-
Sendana	-	-	-	-
Tammerodo	-	-	-	-
Tubo Sendana	-	-	-	-
Malunda	-	-	1	-
Ulumanda	-	-	1	-
<b>Majene</b>	-	-	<b>2</b>	-

Lanjutan Tabel/*Continued Table 5.1.1*

Kecamatan Subdistrict	Petai Chinese Cabbage		Tomat/Tomato		Bawang Putih Garlic	
	2020	2021	2020	2021	2020	2021
(1)	(13)	(14)	(15)	(16)	(17)	(18)
Banggae	-	-	-	-	-	-
Banggae Timur	5	6	16	9	-	-
Pamboang	-	-	2	3	-	-
Sendana	-	-	2	2	-	-
Tammerodo	-	-	28	22	1	-
Tubo Sendana	-	-	-	2	-	-
Malunda	-	-	17	15	-	-
Ulumanda	-	-	6	5	150	-
<b>Majene</b>	<b>5</b>	<b>6</b>	<b>71</b>	<b>58</b>	<b>151</b>	<b>-</b>

Sumber/*Source*: BPS, Statistik Pertanian Hortikultura SPH-SBS/*BPS-Statistics Indonesia, Agricultural Statistic for Horticulture SPH-SBS*

**Tabel 5.1.2** **Produksi Tanaman Sayuran Menurut Kecamatan dan Jenis Tanaman (kuintal), 2020 dan 2021**  
**Production of Vegetables by Subdistrict and Kind of Plant (quintal), 2020 dan 2021**

Kecamatan Subdistrict	Bawang Merah/Shallot		Cabai Besar/ Chili/Big chili	
	2020	2021	2020	2021
(1)	(2)	(3)	(4)	(5)
Banggae	1 135	911	2	-
Banggae Timur	565	688	99	901
Pamboang	331	490	52	30
Sendana	151	254	90	50
Tammerodo	50	15	-	139
Tubo Sendana	-	5	-	296
Malunda	-	-	147	388
Ulumanda	5	-	128	120
<b>Majene</b>	<b>2 237</b>	<b>2 363</b>	<b>518</b>	<b>1 925</b>

Lanjutan Tabel/Continued Table 5.1.2

Kecamatan Subdistrict	Cabai Rawit/ Chili/Cayenne Pepper		Kangkung/ Water Spinach	
	2020	2021	2020	2021
(1)	(6)	(7)	(8)	(9)
Banggae	-	-	-	-
Banggae Timur	66	538	23	66
Pamboang	67	283	13	-
Sendana	134	234	37	55
Tammerodo	426	238	35	149
Tubo Sendana	265	1 457	-	-
Malunda	110	383	97	250
Ulumanda	151	133	39	45
<b>Majene</b>	<b>1 219</b>	<b>3 266</b>	<b>244</b>	<b>565</b>

Lanjutan Tabel/*Continued Table* 5.1.2

Kecamatan Subdistrict	Kentang/Potato		Kubis/Cabbage	
	2020	2021	2020	2021
(1)	(9)	(10)	(11)	(12)
Banggae	-	-	-	-
Banggae Timur	-	-	-	-
Pamboang	-	-	-	-
Sendana	-	-	-	-
Tammerodo	-	-	-	-
Tubo Sendana	-	-	-	-
Malunda	-	-	3	-
Ulumanda	-	-	4	-
<b>Majene</b>	-	-	<b>7</b>	-

Lanjutan Tabel/Continued Table 5.1.2

Kecamatan Subdistrict	Petsai Chinese Cabbage		Tomat/Tomato		Bawang Putih Garlic	
	2020	2021	2020	2021	2020	2021
(1)	(13)	(14)	(15)	(16)	(17)	(18)
Banggae	-	-	-	-	-	-
Banggae Timur	15	38	137	265	-	-
Pamboang	-	-	46	189	-	-
Sendana	-	-	10	32	-	-
Tammerodo	-	-	188	259	5	-
Tubo Sendana	-	-	-	29	-	-
Malunda	-	-	99	97	-	-
Ulumanda	-	-	41	92	7 405	-
<b>Majene</b>	<b>15</b>	<b>38</b>	<b>521</b>	<b>961</b>	<b>7 410</b>	<b>-</b>

Sumber/Source: BPS, Statistik Pertanian Hortikultura SPH-SBS/BPS-Statistics Indonesia, Agricultural Statistic for Horticulture SPH-SBS

**Tabel**  
**Table** 5.1.3

**Luas Panen Tanaman Sayuran dan Buah–Buahan Semusim Menurut Jenis Tanaman (ha), 2019–2021**  
**Harvested Area of Seasonal Vegetables and Fruits by Kind of Plant (ha), 2019–2021**

Jenis Tanaman Kind of Plants	2019	2020	2021
(1)	(2)	(3)	(4)
<b>Sayuran/Vegetables</b>			
Bawang Daun/Scallion	-	-	17
Bawang Merah/Shallot	56	73	61
Bawang Putih/Garlic	-	151	-
Bayam/Spinach	56	64	67
Buncis/string bean	-	-	-
Cabai Besar/Chili (Capsicum Annum)	49	50	55
Cabai Rawit/Chili (Capsicum Frutescens)	144	107	66
Cabai/Chili	193	157	-
Jamur/Mushroom	-	-	-
Kacang Merah/Red Bean	-	-	-
Kacang Panjang/yardlong Bean	40	51	55
Kangkung/Kangkong	41	42	57
Kembang Kol/Cauliflower	-	-	-
Kentang/Potato	-	-	-
Ketimun/Cucumber	25	54	26
Kubis/Cabbage	-	2	-
Labu Siam/Chayote	-	-	-
Lobak/Radish	-	-	-
Paprika/Bell Pepper	-	-	-
Petsai/Chinese Cabbage	7	5	6
Terung/Eggplant	28	32	37
Tomat/Tomato	53	71	58
Wortel/Carrot	-	1	-
<b>Buah–buahan/Fruits</b>			
Blewah/Cantaloupe	-	-	-
Melon/Melon	-	4	2
Semangka/Watermelon	-	1	1
Stroberi/Strawberry	-	-	-

Catatan/ Note : Cabai besar mencakup cabai keriting/ includes curly chilies

Sumber/Source : BPS, Statistik Pertanian Hortikultura SPH-SBS/BPS-Statistics Indonesia, Agricultural Statistic for Horticulture SPH-SBS



**Tabel**  
**Table** 5.1.4

**Produksi Tanaman Sayuran dan Buah–Buahan Semusim Menurut Jenis Tanaman (kuintal), 2019–2021**  
**Production of Seasonal Vegetables and Fruits by Kind of Plant (quintal), 2019–2021**

Jenis Tanaman Kind of Plants	2019	2020	2021
(1)	(2)	(3)	(4)
<b>Sayuran/Vegetables</b>			
Bawang Daun/Wlech Onion	-	-	187
Bawang Merah/Shallot	-	2 237	2 363
Bawang Putih/Garlic	-	741	-
Bayam/Spinach	59	312	575
Buncis/Green Bean	-	-	-
Cabai Besar/Chili (Capsicum Annum)	814	518	1 925
Cabai Rawit/Chili (Capsicum Frutescens)	-	1 219	3 266
Cabai/Chili	814	1 737	-
Jamur/Mushroom	-	-	-
Kacang Merah/Red Bean	-	-	-
Kacang Panjang/Yardlong Bean	373	35	918
Kangkung/Kangkong	647	244	565
Kembang Kol/Cauliflower	-	-	-
Kentang/Potato	-	-	-
Ketimun/Cucumber	205	312	294
Kubis/Cabbage	-	07	-
Labu Siam/Chayote	-	-	-
Lobak/Radish	-	-	-
Paprika/Bell Pepper	-	-	-
Petsai/Chinese Cabbage	28	15	38
Terung/Eggplant	435	215	697
Tomat/Tomato	682	521	961
Wortel/Carrot	-	05	-
<b>Buah–buahan/Fruits</b>			
Blewah/Cantaloupe	-	-	-
Melon/Melon	-	49	16
Semangka/Watermelon	-	12	18
Stroberi/Strawberry	-	-	-

Catatan/ Note : Cabai besar mencakup cabai kering/ includes curly chilies

Sumber/Source: BPS, Statistik Pertanian Hortikultura SPH-SBS/BPS-Statistics Indonesia, Agricultural Statistic for Horticulture SPH-SBS

**Tabel**  
**Table** 5.1.5**Luas Panen Tanaman Biofarmaka Menurut Kecamatan dan Jenis Tanaman (m<sup>2</sup>), 2020 dan 2021**  
**Harvested Area of Medicinal Plants by Subdistrict and Kind of Plant (m<sup>2</sup>), 2020 and 2021**

Kecamatan Subdistrict	Jahe/Ginger		Laos/Lengkuas/Galanga	
	2020	2021	2020	2021
(1)	(2)	(3)	(4)	(5)
Banggae	75	890	200	-
Banggae Timur	45	308	201	1 093
Pamboang	20	55	650	1 115
Sendana	67	84	84	69
Tammerodo	302	297	130	86
Tubo Sendana	-	-	-	23
Malunda	2 600	10 000	800	2 100
Ulumanda	-	-	-	-
<b>Majene</b>	<b>3 109</b>	<b>11 634</b>	<b>2 065</b>	<b>4 486</b>

Lanjutan Tabel/Continued Table 5.1.5

Kecamatan Subdistrict	Kencur/East Indian Galangal		Kunyit/Turmeric	
	2020	2021	2020	2021
(1)	(6)	(7)	(8)	(9)
Banggae	-	-	-	-
Banggae Timur	-	-	426	315
Pamboang	110	135	6 000	7 885
Sendana	-	-	2 841	3 385
Tammerodo	145	114	100	8
Tubo Sendana	-	-	-	11
Malunda	600	2 000	460	2 200
Ulumanda	-	-	-	-
<b>Majene</b>	<b>855</b>	<b>2 249</b>	<b>9 827</b>	<b>13 804</b>

Lanjutan Tabel/*Continued Table 5.1.5*

Kecamatan Subdistrict	Lempuyang/ <i>Zingiber Aromaticum</i>		Sambiloto/ <i>King of Bitter</i>	
	2020	2021	2020	2021
(1)	(10)	(11)	(12)	(13)
Banggae	-	-	-	-
Banggae Timur	-	-	-	-
Pamboang	-	-	-	-
Sendana	-	-	-	-
Tammerodo	-	-	-	-
Tubo Sendana	-	-	-	-
Malunda	600	2 200	500	600
Ulumanda	-	-	-	-
<b>Majene</b>	<b>600</b>	<b>2 200</b>	<b>500</b>	<b>600</b>

Sumber/*Source*: BPS, Statistik Pertanian Hortikultura SPH-TBF/*BPS-Statistics Indonesia, Agricultural Statistic for Horticulture SPH-TBF*

**Tabel**  
**Table** 5.1.6

**Produksi Tanaman Biofarmaka Menurut Kecamatan dan Jenis Tanaman (kg) di Kabupaten Majene, 2020 and 2021**  
*Production of Medicinal Plants by Subdistrict and Kind of Plant in Majene Regency (kg) 2019 and 2020*

Kecamatan Subdistrict	Jahe/Ginger		Laos/Lengkuas/Galanga	
	2020	2021	2020	2021
(1)	(2)	(3)	(4)	(5)
Banggae	430	3 132	2 610	-
Banggae Timur	60	782	410	4 095
Pamboang	24	350	1 000	6 584
Sendana	106	492	315	502
Tammerodo	958	2 445	490	110
Tubo Sendana	-	-	-	91
Malunda	4 000	18 600	1 200	6 710
Ulumanda	-	-	-	-
<b>Majene</b>	<b>5 578</b>	<b>25 801</b>	<b>6 025</b>	<b>18 092</b>

Lanjutan Tabel/*Continued Table* 5.1.6

Kecamatan Subdistrict	Kencur/ <i>East Indian Galangal</i>		Kunyit/ <i>Turmeric</i>	
	2020	2021	2020	2021
(1)	(6)	(7)	(8)	(9)
Banggae	-	-	-	-
Banggae Timur	-	-	850	945
Pamboang	115	844	6 400	43 974
Sendana	-	-	4 500	9 357
Tammerodo	310	373	450	29
Tubo Sendana	-	-	-	32
Malunda	800	3 900	600	4 550
Ulumanda	-	-	-	-
<b>Majene</b>	<b>1 225</b>	<b>5 117</b>	<b>12 800</b>	<b>58 887</b>

Lanjutan Tabel/Continued Table 5.1.6

Kecamatan Subdistrict	Lempuyang/ Zingiber Aromaticum		Sambiloto/ King of Bitter	
	2020	2021	2020	2021
(1)	(10)	(11)	(12)	(13)
Banggae	-	-	-	-
Banggae Timur	-	-	-	-
Pamboang	-	-	-	-
Sendana	-	-	-	-
Tammerodo	-	-	-	-
Tubo Sendana	-	-	-	-
Malunda	900	4 650	200	425
Ulumanda	-	-	-	-
<b>Majene</b>	<b>900</b>	<b>4 650</b>	<b>200</b>	<b>425</b>

Sumber/Source: BPS, Statistik Pertanian Hortikultura SPH-TBF/BPS-Statistics Indonesia, Agricultural Statistic for Horticulture SPH-TBF

**Tabel** 5.1.7 **Luas Panen Tanaman Biofarmaka Menurut Jenis Tanaman (m<sup>2</sup>) di Kabupaten Majene, 2019-2021**  
**Table** 5.1.7 **Harvested Area of Medicinal Plants by Kind of Plant (m<sup>2</sup>) in Manjene Regency, 2019-2021**

Jenis Tanaman Kind of Plants	2019	2020	2021
(1)	(2)	(3)	(4)
Dlingo/Dringo/Sweet Root/ Calamus	-	-	-
Jahe/Ginger	7 597	3 109	11 634
Kapulaga/Java Cardamon	-	-	77
Keji Beling/Kecibeling/ Strobilanthes crista	-	-	-
Kencur/East Indian Galangal	1 825	855	2 249
Kunyit/Turmeric	12 342	9 827	13 804
Laos/Lengkuas/Galanga	3 805	2 065	4 486
Lempuyang/Zingiber Aromaticum	1 340	600	2 200
Lidah Buaya/Oliviera	-	-	-
Mahkota Dewa/God's Crown	-	-	-
Mengkudu/Pace/Indian Mulberry	700	700 (pohon/tree)	1 102(pohon/tree)
Sambiloto/King of Bitter	790	500	600
Temuireng/Black Turmeric	-	-	-
Temukunci/Chinese Keys	-	-	-
Temulawak/Java Turmeric	250	105	7

Sumber/Source: BPS, Statistik Pertanian Hortikultura SPH-TBF/BPS-Statistics Indonesia, Agricultural Statistic for Horticulture SPH-TBF



**Tabel 5.1.8** **Produksi Tanaman Biofarmaka Menurut Jenis Tanaman (kg) di Kabupaten Majene, 2019-2021**  
**Table 5.1.8** **Production of Medicinal Plants by Kind of Plant (kg) in Manjene Regency, 2019-2021**

Jenis Tanaman Kind of Plants	2019	2020	2021
(1)	(2)	(3)	(4)
Dlingo/Dringo/Sweet Root/ Calamus	-	-	-
Jahe/Ginger	8 688	5 578	25 801
Kapulaga/Java Cardamon	-	-	210
Keji Beling/Kecibeling/ Strobilanthes crispa	-	-	-
Kencur/East Indian Galangal	1 185	1 225	5 117
Kunyit/Turmeric	22 899	12 800	58 887
Laos/Lengkuas/Galanga	8 597	6 025	18 092
Lempuyang/Zingiber Aromaticum	955	900	4 650
Lidah Buaya/Oliviera	-	-	-
Mahkota Dewa/God's Crown	-	-	-
Mengkudu/Pace/Indian Mulberry	820	1 300	5 170
Sambiloto/King of Bitter	450	200	425
Temuireng/Black Turmeric	-	-	-
Temukunci/Chinese Keys	-	-	-
Temulawak/Java Turmeric	460	230	36

Sumber/Source: BPS, Statistik Pertanian Hortikultura SPH-TBF/BPS-Statistics Indonesia, Agricultural Statistic for Horticulture SPH-TBF

**Tabel 5.1.9** Luas Panen Tanaman Hias Menurut Kecamatan dan Jenis Tanaman (m<sup>2</sup>), 2020 and 2021  
**Table 5.1.9** Harvested Area of Ornamental Plants by Subdistrict and Kind of Plant (m<sup>2</sup>), 2020 and 2021

Kecamatan Subdistrict	Anggrek/ <i>Orchid</i>		Krisan/ <i>Chrysantemum</i>	
	2020	2021	2020	2021
(1)	(2)	(3)	(4)	(5)
Banggae	-	-	-	-
Banggae Timur	-	-	-	-
Pamboang	-	-	-	-
Sendana	-	-	-	-
Tammerodo	-	-	-	-
Tubo Sendana	-	-	-	-
Malunda	-	-	-	-
Ulumanda	-	-	-	-
<b>Majene</b>	-	-	-	-

Lanjutan Tabel/*Continued Table* 5.1.9

Kecamatan <i>Subdistrict</i>	Mawar/Rose		Sedap Malam/Tuberose	
	2020	2021	2020	2021
(1)	(6)	(7)	(8)	(9)
Banggae	-	-	-	-
Banggae Timur	-	-	-	-
Pamboang	-	-	-	-
Sendana	-	-	-	-
Tammerodo	-	-	-	-
Tubo Sendana	-	-	-	-
Malunda	-	-	-	-
Ulumanda	-	-	-	-
<b>Majene</b>	-	-	-	-

Sumber/*Source*: BPS, Statistik Pertanian Hortikultura SPH-TH/*BPS-Statistics Indonesia, Agricultural Statistik for Horticulture SPH-TH*

**Tabel 5.1.10** **Produksi Tanaman Hias Menurut Kecamatan dan Jenis Tanaman (tangkai), 2020 dan 2021**  
**Production of Ornamental Plants by Subdistrict and Kind of Plant (stalks), 2020 and 2021**

Kecamatan Subdistrict	Anggrek/ <i>Orchid</i>		Krisan/ <i>Chrysantemum</i>	
	2020	2021	2020	2021
(1)	(2)	(3)	(4)	(5)
Banggae	-	-	-	-
Banggae Timur	-	-	-	-
Pamboang	-	-	-	-
Sendana	-	-	-	-
Tammerodo	-	-	-	-
Tubo Sendana	-	-	-	-
Malunda	-	-	-	-
Ulumanda	-	-	-	-
<b>Majene</b>	-	-	-	-

Lanjutan Tabel/*Continued Table* 5.1.10

Kecamatan Subdistrict	Mawar/Rose		Sedap Malam/Tuberose	
	2020	2021	2020	2021
(1)	(6)	(7)	(8)	(9)
Banggae	-	-	-	-
Banggae Timur	-	-	-	-
Pamboang	-	-	-	-
Sendana	-	-	-	-
Tammerodo	-	-	-	-
Tubo Sendana	-	-	-	-
Malunda	-	-	-	-
Ulumanda	-	-	-	-
<b>Majene</b>	-	-	-	-

Sumber/*Source*: BPS, Statistik Pertanian Hortikultura SPH-TH/BPS-Statistics Indonesia, *Agricultural Statistik for Horticulture SPH-TH*

**Tabel**  
**Table** 5.1.11

**Luas Panen Tanaman Hias Menurut Jenis Tanaman (m<sup>2</sup>),  
2018-2021**  
*Harvested Area of Ornamental Plants by Kind of Plant (m<sup>2</sup>),  
2018-2021*

Jenis Tanaman <i>Kind of Plants</i>	2018	2019	2020	2021
(1)	(2)	(3)	(4)	(5)
Adenium (Kamboja Jepang)/Adenium obesum	-	-	-	-
Aglaonema/Chinese evergreens	-	-	-	-
Anggrek/Orchid	-	-	-	-
Anthurium Bunga/Flemingo Lily Flower	-	-	-	-
Anthurium Daun/Laceleaf	-	-	-	-
Anyelir/Carnation	-	-	-	-
Caladium/Heart of Jesus	-	-	-	-
Cordyline/Cordyline	-	-	-	-
Diffenbachia/Dumb canes	-	-	-	-
Dracaena/Dracaena	-	-	-	-
Euphorbia/Spurges	-	-	-	-
Gladiol/Gladiol	-	-	-	-
Herbras/Gerbera	-	-	-	-
Krisan/Chrysantemum	-	-	-	-
Mawar/Rose	-	-	-	-
Melati/Jasmine	-	-	-	-
Monstera/Swiss cheese plant	-	-	-	-
Pakis/Fern	-	-	-	-
Palem/Palm	-	-	-	-
Pedang-pedangan/Sansevieria	-	-	-	-
Pisang-pisangan/Heliconia	-	-	-	-
Philodendron/Philodendron	-	-	-	-
Sedap Malam/Tuberose	-	-	-	-
Soka/Ixora	-	-	-	-

Sumber/Source: BPS, Statistik Pertanian Hortikultura SPH-TH/BPS-Statistics Indonesia, Agricultural Statistik for Horticulture SPH-TH

**Tabel**  
**Table** 5.1.12

**Produksi Tanaman Hias Menurut Jenis Tanaman (tangkai),  
2018-2021**  
**Production of Ornamental Plants by Kind of Plant (stalks),  
2018-2021**

Jenis Tanaman <i>Kind of Plants</i>	2018	2019	2020	2021
(1)	(2)	(3)	(4)	(5)
Adenium (Kamboja Jepang)/Adenium obesum	-	-	-	-
Aglaonema/Chinese evergreens	-	-	-	-
Anggrek/Orchid	-	-	-	-
Anthurium Bunga/Flamingo Lily Flower	-	-	-	-
Anthurium Daun/Laceleaf	-	-	-	-
Anyelir/Carnation	-	-	-	-
Caladium/Heart of Jesus	-	-	-	-
Cordylone/Cordylone	-	-	-	-
Diffenbachia/Dumb canes	-	-	-	-
Dracaena/Dracaena	-	-	-	-
Euphorbia/Spurges	-	-	-	-
Gladiol/Gladiol	-	-	-	-
Herbras/Gerbera	-	-	-	-
Krisan/Chrysantemum	-	-	-	-
Mawar/Rose	-	-	-	-
Melati/Jasmine	-	-	-	-
Monstera/Swiss cheese plant	-	-	-	-
Pakis/Fern	-	-	-	-
Palem/Palm	-	-	-	-
Pedang-pedangan/Sansevieria	-	-	-	-
Pisang-pisangan/Heliconia	-	-	-	-
Philodendron/Philodendron	-	-	-	-
Sedap Malam/Tuberose	-	-	-	-
Soka/Ixora	-	-	-	-

Sumber/Source: BPS, Statistik Pertanian Hortikultura SPH-TH/BPS-Statistics Indonesia, Agricultural Statistik for Horticulture SPH-TH

**Tabel 5.1.13** **Produksi Buah-buahan Menurut Kecamatan dan Jenis Tanaman (kuintal), 2020 and 2021**  
**Production of Fruits by Subdistrict and Kind of Plant (quntal), 2020 and 2021**

Kecamatan Subdistrict	Mangga/Mango		Durian/Durian	
	2020	2021	2020	2021
(1)	(2)	(3)	(4)	(5)
Banggae	2 700	210	-	-
Banggae Timur	18 760	5 234	-	-
Pamboang	17 395	683	-	-
Sendana	14 900	340	-	-
Tammerodo	8 438	-	3 190	-
Tubo Sendana	240	100	-	-
Malunda	6 910	3 341	2 500	546
Ulumanda	362	300	310	2 087
<b>Majene</b>	<b>69 705</b>	<b>10 207</b>	<b>6 000</b>	<b>2 633</b>



Lanjutan Tabel/*Continued Table* 5.1.13

Kecamatan Subdistrict	Jeruk Siam/Orange/Tangerine		Pisang/Banana	
	2020	2021	2020	2021
(1)	(6)	(7)	(8)	(9)
Banggae	-	-	545	8 598
Banggae Timur	-	-	12 250	34 240
Pamboang	-	-	2 720	5 090
Sendana	-	-	15 790	12 450
Tammerodo	-	-	312 140	75 000
Tube Sendana	-	-	5 220	1 000
Malunda	-	448	850	996
Ulumanda	-	-	230	200
<b>Majene</b>	<b>-</b>	<b>448</b>	<b>349 745</b>	<b>137 574</b>

Lanjutan Tabel/*Continued Table* 5.1.13

Kecamatan Subdistrict	Pepaya/Papaya		Salak/Salacca	
	2019	2020	2019	2020
(1)	(10)	(11)	(12)	(13)
Banggae	-	126	-	-
Banggae Timur	1 705	11 892	-	-
Pamboang	192	3 678	-	-
Sendana	375	427	-	-
Tammerodo	3 590	82	-	-
Tubo Sendana	37	800	-	-
Malunda	430	155	-	1
Ulumanda	60	107	-	-
<b>Majene</b>	<b>6 389</b>	<b>17 268</b>	<b>-</b>	<b>1</b>

Lanjutan Tabel/*Continued Table* 5.1.13

Kecamatan <i>Subdistrict</i>	Duku/Langsar/Kokosan/ <i>Duku</i>		Rambutan/ <i>Rambutan</i>	
	2020	2021	2020	2021
(1)	(14)	(15)	(16)	(17)
Banggae	-	402	-	-
Banggae Timur	4 671	3 491	20	321
Pamboang	-	453	-	-
Sendana	6 040	-	740	-
Tammerodo	4 000	-	2 180	-
Tubo Sendana	860	-	56	-
Malunda	640	-	150	-
Ulumanda	150	100	90	2 000
<b>Majene</b>	<b>16 361</b>	<b>4 447</b>	<b>3 236</b>	<b>2 321</b>

Sumber/*Source*: BPS, Statistik Pertanian Hortikultura SPH-BST/*BPS-Statistics Indonesia, Agricultural Statistic for Horticulture SPH-BST*

**Tabel**  
**Table** 5.1.14

**Produksi Buah–Buahan dan Sayuran Tahunan Menurut Jenis Tanaman (kuintal), 2018–2021\***  
**Production of Annual Fruits and Vegetables by Kind of Plant (quintal), 2018–2021\***

Jenis Tanaman Kind of Plants	2018	2019	2020	2021
(1)	(2)	(3)	(4)	(5)
<b>Buah–Buahan/Fruits:</b>				
Alpukat/Avocado	169	5	-	59
Anggur/Grape	-	-	-	-
Apel/Apple	-	-	-	-
Belimbing/Star Fruit	23	26	65	62
Duku/Langsai/Kokosan/Duku	11 796	29 183	16 361	4 447
Durian/Durian	11 166	23 415	6 000	2 633
Jambu Air/Rose Apple	42	08	6	66
Jambu Biji/Guava	51	07	-	514
Jeruk Besar/Pomelo	288	97	277	140
Jeruk Siam/Keprok/Tangerine/Orange	427	12	-	448
Mangga/Mango	49 513	67 132	69 705	10 207
Manggis/Mangosteen	-	5	-	17
Markisa/Marquisa	-	-	-	-
Nangka/Cempedak/Jack Fruit	6 795	5 412	3 567	2 340
Nenas/Pineapple	1 139	361	10 399	183
Pepaya/Papaya	3 398	3 341	6 389	17 268
Pisang/Banana	231 397	237 175	349 745	137 574
Rambutan/Rambutan	167	2 912	3 236	2 321
Salak/Salacca	31	04	-	1
Sawo/Sapodilla/Star Apple	-	-	-	-
Sirsak/Soursop	164	139	362	95
Sukun/Bread Fruit	342	3 121	2 124	2 975
<b>Sayuran/Vegetables</b>				
Jengkol/Jengkol	-	-	-	-
Melinjo/Melinjo	-	-	-	-
Petai/Twisted Cluster Bean	-	-	-	-

Sumber/Source: BPS, Statistik Pertanian Hortikultura SPH-BST/BPS-Statistics Indonesia, Agricultural Statistic for Horticulture SPH-BST

**5.2 PERKEBUNAN**  
**ESTATE CROPS**

**Tabel** 5.2.1 **Luas Areal Tanaman Perkebunan Menurut Kecamatan dan Jenis Tanaman (ha), 2020 dan 2021<sup>x</sup>**  
**Planted Area of Estate Crops by Subdistrict and Type of Crops (ha), 2020 and 2021<sup>x</sup>**

Kecamatan Subdistrict	Kelapa Sawit/Oil Palm		Kelapa/Coconut	
	2020	2021 <sup>x</sup>	2020	2021 <sup>x</sup>
(1)	(2)	(3)	(4)	(5)
Banggae	-	-	449	449
Banggae Timur	-	-	1 243	1 243
Pamboang	-	-	1 537	1 537
Sendana	-	-	903	903
Tammerodo	-	-	529	529
Tubo Sendana	-	-	378	378
Malunda	-	-	2 578	2 578
Ulumanda	-	-	656	656
<b>Majene</b>	-	-	<b>8 273</b>	<b>8 273</b>

Lanjutan Tabel/Continued Table 5.2.1

Kecamatan Subdistrict	Karet/Rubber		Kopi/Coffee	
	2020	2021 <sup>x</sup>	2020	2021 <sup>x</sup>
(1)	(6)	(7)	(8)	(9)
Banggae	-	-	-	-
Banggae Timur	-	-	12	12
Pamboang	-	-	-	-
Sendana	-	-	43	48
Tammerodo	-	-	31	41
Tubo Sendana	-	-	5	5
Malunda	-	-	26	26
Ulumanda	-	-	490	490
<b>Majene</b>	-	-	<b>607</b>	<b>622</b>

Lanjutan Tabel/Continued Table 5.2.1

Kecamatan Subdistrict	Kakao/Cocoa		Tebu/Sugar cane	
	2020	2021 <sup>x</sup>	2020	2021 <sup>x</sup>
(1)	(10)	(11)	(12)	(13)
Banggae	155	155	-	-
Banggae Timur	394	394	-	-
Pamboang	318	318	-	-
Sendana	1 375	1 375	-	-
Tammerodo	3 309	3 309	-	-
Tubo Sendana	1 304	1 304	-	-
Malunda	4 025	4 025	-	-
Ulumanda	2 285	2 285	-	-
<b>Majene</b>	<b>13 165</b>	<b>13 165</b>	-	-

Lanjutan Tabel/*Continued Table 5.2.1*

Kecamatan Subdistrict	Teh/ <i>Tea</i>		Tembakau/ <i>Tobacco</i>	
	2020	2021 <sup>x</sup>	2020	2021 <sup>x</sup>
(1)	(14)	(15)	(16)	(17)
Banggae	-	-	-	-
Banggae Timur	-	-	-	-
Pamboang	-	-	-	-
Sendana	-	-	-	-
Tammerodo	-	-	-	-
Tubo Sendana	-	-	-	-
Malunda	-	-	-	-
Ulumanda	-	-	-	-
<b>Majene</b>	-	-	-	-

Sumber/*Source*: Direktorat Jenderal Perkebunan/*Directorate General of Estates*



**Tabel** 5.2.2 **Produksi Perkebunan Menurut Kecamatan dan Jenis Tanaman (ton), 2020 dan 2021<sup>x</sup>**  
**Table** 5.2.2 **Production of Estate by Subdistrict and Type of Crops (ton), 2020 and 2021<sup>x</sup>**

Kecamatan Subdistrict	Kelapa Sawit/Oil Palm		Kelapa/Coconut	
	2020	2021 <sup>x</sup>	2020 <sup>x</sup>	2021 <sup>x</sup>
(1)	(2)	(3)	(4)	(5)
Banggae	-	-	185	196
Banggae Timur	-	-	912	982
Pamboang	-	-	1 738	1 795
Sendana	-	-	956	998
Tammerodo	-	-	510	563
Tubo Sendana	-	-	230	284
Malunda	-	-	2 750	2 832
Ulumanda	-	-	832	845
<b>Majene</b>	<b>-</b>	<b>-</b>	<b>8 113</b>	<b>8 495</b>

Lanjutan Tabel/*Continued Table 5.2.2*

Kecamatan Subdistrict	Karet/Rubber		Kopi/Coffee	
	2020	2021 <sup>x</sup>	2020	2021 <sup>x</sup>
(1)	(6)	(7)	(8)	(9)
Banggae	-	-	-	-
Banggae Timur	-	-	3	3
Pamboang	-	-	-	-
Sendana	-	-	13	16
Tammerodo	-	-	11	13
Tube Sendana	-	-	1	2
Malunda	-	-	19	22
Ulumanda	-	-	130	147
<b>Majene</b>	-	-	<b>177</b>	<b>202</b>

Lanjutan Tabel/*Continued Table* 5.2.2

Kecamatan Subdistrict	Kakao/Cocoa		Tebu/Sugar cane	
	2020	2021 <sup>x</sup>	2020	2021 <sup>x</sup>
(1)	(10)	(11)	(12)	(13)
Banggae	18	18	-	-
Banggae Timur	168	168	-	-
Pamboang	156	156	-	-
Sendana	862	875	-	-
Tammerodo	1 788	1 835	-	-
Tubo Sendana	1 005	1 021	-	-
Malunda	3 333	3 388	-	-
Ulumanda	1 226	1 226	-	-
<b>Majene</b>	<b>8 555</b>	<b>8 685</b>	-	-

Lanjutan Tabel/*Continued Table* 5.2.2

Kecamatan Subdistrict	Teh/Tea		Tembakau/Tobacco	
	2020	2021 <sup>x</sup>	2020	2021 <sup>x</sup>
(1)	(14)	(15)	(16)	(17)
Banggae	-	-	-	-
Banggae Timur	-	-	-	-
Pamboang	-	-	-	-
Sendana	-	-	-	-
Tammerodo	-	-	-	-
Tubo Sendana	-	-	-	-
Malunda	-	-	-	-
Ulumanda	-	-	-	-
<b>Majene</b>	-	-	-	-

Sumber/*Source*: Direktorat Jenderal Perkebunan/*Directorate General of Estates*

**5.3 TANAMAN PANGAN  
FOOD CROPS**

**Tabel 5.3.1 Luas Lahan Sawah Menurut Kecamatan dan Jenis Pengairan (ha), 2021**  
*Area of Wetland by Subdistrict and Type of Irrigation (ha), 2021*

Kecamatan <i>Subdistrict</i>	Irigasi <i>Irrigation</i>	Non Irigasi <i>Non Irrigation</i>	Jumlah <i>Total</i>
(1)	(2)	(3)	(4)
Banggae	-	-	-
Banggae Timur	-	-	-
Pamboang	-	-	-
Sendana	290	55	345
Tammerodo	-	-	-
Tube Sendana	64	30	94
Malunda	108	528	636
Ulumanda	170	383	553
<b>Majene</b>	<b>632</b>	<b>996</b>	<b>1628</b>

Sumber/Source: Dinas Pertanian, Peternakan dan Perkebunan Kabupaten Majene/Department of Agriculture, Farm, and Estate of Majene Regency

**Tabel**  
**Table** 5.3.2

**Laporan Penggunaan Lahan Sawah di Kabupaten Majene (Ha), 2021**  
**Report of Rice Field Used in Majene Regency (Ha), 2021**

Jenis Lahan Sawah <i>Type of Rice Field</i>	Dalam Satu Tahun <i>in One Year</i>				Sementara Tidak Digunakan <i>Temporarily Unused</i>	Jumlah Total
	Ditanami Padi <i>Planted Rice</i>			Tidak Ditanami Padi <i>Not Planted Rice</i>		
	>=Tiga Kali Three	Dua Kali <i>Twice</i>	Satu Kali <i>One Time</i>			
(1)	(2)	(3)	(4)	(5)	(6)	(7)
Irigasi/ <i>irrigation</i>	-	76	556	-	-	632
Tadah Hujan/ <i>Rainfed</i>	-	-	622	356	19	997
<b>Majene</b>	<b>0</b>	<b>76</b>	<b>1178</b>	<b>356</b>	<b>19</b>	<b>1629</b>

Sumber/*Source*: Dinas Pertanian, Peternakan dan Perkebunan Kabupaten Majene/*Department of Agriculture, Farm, and Estate of Majene Regency*

**Tabel 5.3.3** **Laporan Penggunaan Lahan Bukan Sawah (Ha), 2021**  
**Table 5.3.3** **Report of Non-Rice Farm Field Used (Ha), 2021**

Penggunaan Lahan <i>Land Utilization</i>		2019	2020	2021
(1)	(2)	(3)	(4)	(5)
<b>1.</b>	<b>Lahan Pertanian Bukan Sawah</b> <b>Agricultural land is not Rice Field</b>	<b>80 148</b>	<b>80 148</b>	<b>80 105</b>
-	Tegal/Kebun Farm	12 014	11 961	12 189
-	Ladang/Huma Dryland	7 292	7 638	7 713
-	Perkebunan Plantation	15 833	16 173	15 766
-	Ditanami Pohon/Hutan Rakyat Planted Trees	35 904	35 733	35 687
-	Tambak Fishpond	-	-	-
-	Kolam/Tebat/Empang Pond/Fishpond	431	430	657
-	Padang Gembalaan/Rumput Pasture / grass	5 358	5 198	5 184
-	Sementara Tidak Diusahakan Temporarily Unused	3 316	3 016	2 909
-	Lainnya (Pekarangan yang Ditanami Tanaman pertanian Etc (Yard that planted agricultural crops)	-	-	-
<b>2.</b>	<b>Lahan Bukan pertanian</b> <b>Not agricultural land</b>	<b>8 678</b>	<b>8 678</b>	<b>8 722</b>
<b>Jumlah/Total</b>		<b>88 826</b>	<b>88 826</b>	<b>88 827</b>

Sumber/Source: : Dinas Pertanian, Peternakan dan Perkebunan Kabupaten Majene/Department of Agriculture, Farm, and Estate of Majene Regency

**Tabel**  
**Table** 5.3.4

**Luas Lahan Tegal/Kebun, Ladang/Huma, dan Lahan yang Sementara Tidak Diusahakan Menurut Kecamatan (Ha), 2021**

***PArea of Dry Field/Garden, Shifting Cultivation, Land and Temporarily Unused Land by Sub District (Ha), 2021***

<b>Kecamatan Subdistrict</b>	<b>Tegal/Kebun Dry Field/Garden</b>	<b>Ladang/Huma Shifting Cultivation</b>	<b>Sementara Tidak Diusahakan Temporarily Unused</b>
(1)	(2)	(3)	(4)
Banggae	1 003	330	452
Banggae Timur	859	-	133
Pamboang	1 661	504	1 219
Sendana	1 553	1792	426
Tammerodo	447	1400	6
Tubo Sendana	431	371,81	102
Malunda	1 525	1217	71
Ulumanda	4 710	2098	500
<b>Majene</b>	<b>12 189</b>	<b>7 712,81</b>	<b>2 909</b>

Sumber/Source: : Dinas Pertanian, Peternakan dan Perkebunan Kabupaten Majene/Department of Agriculture, Farm, and Estate of Majene Regency



**Tabel** 5.3.5 **Luas Panen Padi Sawah dan Padi Ladang Menurut Kecamatan (Ha), 2021**  
**Table** 5.3.5 **Harvested Area of Wetland and Dryland Paddy by Sub District (Ha), 2021**

Kecamatan Subdistrict	Padi Sawah Wetland Paddy	Padi Ladang Dryland Paddy
(1)	(2)	(3)
Banggae	-	2
Banggae Timur	-	25
Pamboang	-	150
Sendana	181	815
Tammerodo	-	1 026
Tubo Sendana	149	200
Malunda	353	879
Ulumanda	292	1 099
<b>Majene</b>	<b>975</b>	<b>4 196</b>

Sumber/Source: : Dinas Pertanian, Peternakan dan Perkebunan Kabupaten Majene/Department of Agriculture, Farm, and Estate of Majene Regency

**Tabel 5.3.6** Jumlah Produksi Padi Sawah dan Padi Ladang Menurut Kecamatan (ton), 2021  
**Table 5.3.6** Production of Wetland and Dryland Paddy by Sub District (ton), 2021

Kecamatan Subdistrict	Padi Sawah Wetland Paddy	Padi Ladang Dryland Paddy
(1)	(2)	(3)
Banggae	-	5
Banggae Timur	-	66
Pamboang	-	435
Sendana	1 079	2 445
Tammerodo	-	2 975
Tubo Sendana	834	583
Malunda	2 007	2 461
Ulumanda	1 456	3 187
<b>Majene</b>	<b>5 376</b>	<b>12 157</b>

Sumber/Source: : Dinas Pertanian, Peternakan dan Perkebunan Kabupaten Majene/Department of Agriculture, Farm, and Estate of Majene Regency

**Tabel 5.3.7** Luas Panen Jagung, Kedelai, Kacang Tanah, Kacang Hijau, Ubi Kayu, Ubi Jalar Menurut Kecamatan (Ha), 2021  
**Table 5.3.7** Harvested Area of Maize, Soybean, Peanut, Mungbean, Cassava, and Sweet Potato by Sub District (Ha), 2021

Kecamatan Subdistrict	Jagung Maize	Kedelai Soybean	Kacang Tanah Peanut	Kacang Hijau Mungbean	Ubi Kayu Cassava	Ubi Jalar Sweet Potato
(1)	(2)	(3)	(4)	(5)	(6)	(7)
Banggae	17	-	-	24	26	8
Banggae Timur	13	-	9	10	21	7
Pamboang	24	-	5	51	42	9
Sendana	88	-	17	10	46	12
Tammerodo	246	-	31	18	66	64
Tubo Sendana	54	-	4	3	34	14
Malunda	30	-	22	15	79	32
Ulumanda	135	-	5	20	22	8
<b>Majene</b>	<b>607</b>	<b>0</b>	<b>93</b>	<b>151</b>	<b>336</b>	<b>154</b>

Sumber/Source: : Dinas Pertanian, Peternakan dan Perkebunan Kabupaten Majene/Department of Agriculture, Farm, and Estate of Majene Regency

**Tabel 5.3.8** Jumlah Produksi Jagung, Kedelai, Kacang Tanah, Kacang Hijau, Ubi Kayu, Ubi Jalar Menurut Kecamatan (ton), 2021  
**Table** Production of Maize, Soybean, Peanut, Mungbean, Cassava, and Sweet Potato by Sub District (ton), 2021

Kecamatan Subdistrict	Jagung Maize	Kedelai Soybean	Kacang Tanah Peanut	Kacang Hijau Mungbean	Ubi Kayu Cassava	Ubi Jalar Sweet Potato
(1)	(2)	(3)	(4)	(5)	(6)	(7)
Banggae	75	-	-	23	546	88
Banggae Timur	73	-	10	9	443	84
Pamboang	126	-	5	54	1 092	108
Sendana	489	-	19	10	1 316	170
Tammerodo	1 220	-	33	18	1 271	826
Tubo Sendana	323	-	5	3	861	188
Malunda	176	-	26	23	2 062	352
Ulumanda	731	-	6	19	653	112
<b>Majene</b>	<b>3 213</b>	<b>0</b>	<b>104</b>	<b>159</b>	<b>8 244</b>	<b>1 928</b>

Sumber/Source: : Dinas Pertanian, Peternakan dan Perkebunan Kabupaten Majene/Department of Agriculture, Farm, and Estate of Majene Regency

**Tabel 5.3.9** **Luas Panen dan Produksi Tanaman Bahan Makanan Utama, 2020-2021**  
**Area Harvested and Production of Food Crops, 2020-2021**

Kecamatan Subdistrict	2020		2021	
	Panen (Ha) Harvest	Produksi (Ton) Production	Panen (Ha) Harvest	Produksi (Ton) Production
(1)	(2)	(3)	(4)	(5)
Padi Sawah/Wetland Paddy	2 199	13 117	915	5 376
Padi Ladang/Dryland Paddy	4 701	15 253	4 196	12 158
Jagung/Maize	3 952	33 422	607	3 211
Ubi Kayu/Cassava	305	7 713	336	8 199
Ubi Jalar/Sweet Potato	167	1 876	154	1 928
Kacang Tanah/Peanuts	108	110	93	104
Kacang Ijo/Mungbeans	187	180	151	158
Kedelai/Soy	251	90	-	-

Sumber/Source: : Dinas Pertanian, Peternakan dan Perkebunan Kabupaten Majene/Department of Agriculture, Farm, and Estate of Majene Regency

## 5.4 PETERNAKAN LIVESTOCK

**Tabel 5.4.1** Populasi Ternak Menurut Kecamatan dan Jenis Ternak (Ekor), 2021  
*Livestock Population by Sub District and Kind of Livestock (Head), 2021*

Kecamatan Subdistrict	Sapi Perah Dairy Cattle	Sapi Potong Beef Cattle	Kerbau Buffalo	Kuda Horse	Kambing Goat	Domba Sheep	Babi Pig
(1)	(2)	(3)	(4)	(5)	(6)	(7)	(8)
Banggae	-	736	5	24	15 205	-	-
Banggae Timur	-	1 366	50	34	13 768	-	-
Pamboang	-	3 619	46	30	14 943	-	-
Sendana	-	6 726	56	27	10 875	-	-
Tammerodo	-	661	-	17	5 780	-	-
Tubo Sendana	-	1 391	15	18	5 322	-	-
Malunda	-	3 918	23	29	7 668	-	-
Ulumanda	-	508	-	24	582	-	-
<b>Majene</b>	<b>-</b>	<b>18 925</b>	<b>195</b>	<b>203</b>	<b>74 143</b>	<b>-</b>	<b>-</b>

Sumber/Source: Dinas Pertanian, Peternakan dan Perkebunan Kabupaten Majene/Department of Agriculture, Farm, and Estate of Majene Regency

**Tabel 5.4.2** **Populasi Unggas Menurut Kecamatan dan Jenis Unggas (Ekor), 2021**  
**Poultry Population by Sub District and Kind of Poultry (Head), 2021**

Kecamatan Subdistrict	Ayam Kampung Native Chicken	Ayam Petelur Laying Chicken	Ayam Pedaging Broiler	Itik Duck	Itik Manila Muscovy Duck
(1)	(2)	(3)	(4)	(5)	(6)
Banggae	12 719	4 687	21 318	1 673	178
Banggae Timur	14 961	8 704	14 375	2 027	2 072
Pamboang	12 062	4 532	1 725	1 927	1 970
Sendana	24 020	8 498	985	2 121	2 542
Tammerodo	7 242	5 933	8 912	1 607	1 642
Tubo Sendana	25 171	4 707	9 775	1 410	1 441
Malunda	74 360	9 064	565 824	2 312	2 364
Ulumanda	28 288	-	844	1 673	1 710
<b>Majene</b>	<b>198 823</b>	<b>46 125</b>	<b>623758</b>	<b>14 750</b>	<b>13 919</b>

Sumber/Source: Dinas Pertanian, Peternakan dan Perkebunan Kabupaten Majene/Department of Agriculture, Farm, and Estate of Majene Regency

**Tabel 5.4.3** Jumlah Ternak yang Dipotong Menurut Kecamatan dan Jenis Ternak (Ekor), 2021  
**Table 5.4.3** *Livestock Slaughtered by Sub District and Kind of Livestock (Head), 2021*

Kecamatan Subdistrict	Sapi Potong Beef Cattle	Kerbau Buffalo	Kuda Horse	Kambing Goat	Domba Sheep	Babi Pig
(1)	(2)	(3)	(4)	(5)	(6)	(7)
Banggae	138	-	-	49	-	-
Banggae Timur	326	-	-	55	-	-
Pamboang	35	-	-	43	-	-
Sendana	79	-	-	48	-	-
Tammerodo	48	-	-	43	-	-
Tubo Sendana	39	-	-	46	-	-
Malunda	303	-	-	53	-	-
Ulumanda	20	-	-	35	-	-
<b>Majene</b>	<b>988</b>	<b>-</b>	<b>-</b>	<b>372</b>	<b>-</b>	<b>-</b>

Sumber/Source: Dinas Pertanian, Peternakan dan Perkebunan Kabupaten Majene/Department of Agriculture, Farm, and Estate of Majene Regency



**5.5 PERIKANAN  
FISHERY**

**Tabel 5.5.1 Jumlah Rumah Tangga Perikanan Tangkap Menurut Kecamatan dan Subsektor, 2020-2021**  
*Number of Fish Capture Households by Sub District and Subsector, 2020-2021*

Kecamatan Subdistrict	Perikanan Laut Marine Fisheries		Perairan Umum Inland Water		Jumlah Total	
	2020	2021	2020	2021	2020	2021
(1)	(2)	(3)	(4)	(5)	(6)	(7)
Banggae	819	1 050	-	-	819	1 050
Banggae Timur	769	685	-	-	769	685
Pamboang	579	786	-	-	579	786
Sendana	799	849	-	-	799	849
Tammerodo	145	152	-	-	145	152
Tube Sendana	270	340	-	-	270	340
Malunda	293	311	-	-	293	311
Ulumanda	82	71	-	-	82	71
<b>Majene</b>	<b>3 756</b>	<b>4 244</b>	<b>-</b>	<b>-</b>	<b>3 756</b>	<b>4 244</b>

Sumber/Source: Dinas Kelautan dan Perikanan Kabupaten Majene/Department of Marine and Fisheries Majene Regency

**Tabel**  
**Table** 5.5.2

**Produksi Perikanan Tangkap Menurut Kecamatan dan Subsektor (Ton), 2020 dan 2021**  
**Production of Fish Capture by Sub District and Subsector (Ton), 2020 and 2021**

Kecamatan Subdistrict	Perikanan Laut Marine Fisheries		Perairan Umum Inland Water		Jumlah Total	
	2020	2021	2020	2021	2020	2021
(1)	(2)	(3)	(4)	(5)	(6)	(7)
Banggae	1 700,7	2 025,6	-	-	1 700,7	2 025,6
Banggae Timur	1 200,2	1 350,3	-	-	1 200,2	1 350,3
Pamboang	927,4	990,3	-	-	927,4	990,3
Sendana	1 109,2	1 278,9	-	-	1 109,2	1 278,9
Tammerodo	812,6	883,4	-	-	812,6	883,4
Tubo Sendana	786,7	933,9	-	-	786,7	933,9
Malunda	763,9	870,2	-	-	763,9	870,2
Ulumanda	529,3	554,9	-	-	529,3	554,9
<b>Majene</b>	<b>7 830,0</b>	<b>8 887,5</b>	-	-	<b>7 830,0</b>	<b>8 887,5</b>

Sumber/Source: Dinas Kelautan dan Perikanan Kabupaten Majene/Department of Marine and Fisheries Majene Regency

**Tabel 5.5.3**      **Produksi Perikanan Budidaya Menurut Kecamatan dan Subsektor (Ton), 2021**  
**Table**            **Production of Fish Capture by Sub District and Subsector (Ton), 2021**

Kecamatan Subdistrict	Budidaya Laut Marine Culture	Tambak Brackish Water Pond	Kolam Fresh Water Pond	Keramba Cage	Jaring Apung Floating Cage Net	Sawah Paddy Field	Jumlah Total
(1)	(2)	(3)	(4)	(5)	(6)	(7)	(8)
-Banggae							
Banggae Timur							
Pamboang							
Sendana							
Tammerodo							
Tubo Sendana							
Malunda							
Ulumanda							
<b>Majene</b>							

Sumber/Source: Dinas Kelautan dan Perikanan Kabupaten Majene/Department of Marine and Fisheries Majene Regency

**Tabel 5.5.4** Jumlah Perahu/Kapal Menurut Kecamatan dan Jenis Kapal, 2021  
**Table 5.5.4** *Number of Fishing Boats by Sub District and Type of Boat, 2021*

Kecamatan Subdistrict	Perahu Tanpa Motor Nonpowered Boat	Perahu Motor Tempe/ Outboard Motorboat	Kapal Motor Inboard Motorboat
(1)	(2)	(3)	(4)
Banggae	184	213	653
Banggae Timur	260	310	115
Pamboang	38	388	360
Sendana	130	582	137
Tammerodo	11	97	44
Tubo Sendana	23	194	123
Malunda	107	98	106
Ulumanda	13	58	-
<b>Majene</b>	<b>766</b>	<b>1940</b>	<b>1538</b>

Sumber/Source: Dinas Kelautan dan Perikanan Kabupaten Majene/Department of Marine and Fisheries Majene Regency

**Tabel 5.5.5** Jumlah Nelayan dan Petani Menurut Kecamatan, 2021  
**Table 5.5.5** Number of Fishery and Farmer by Sub District, 2021

Kecamatan Subdistrict	Nelayan/Fisherman			Jumlah Total
	Penuh Full	Sambilan Utama Additional Main	Sambilan Tambah Additional Not a Priority	
(1)	(2)	(3)	(4)	(5)
Banggae	3 251	-	-	3 251
Banggae Timur	1 848	-	-	1 848
Pamboang	2 056	-	-	2 056
Sendana	2 021	-	-	2 021
Tammerodo	240	-	-	240
Tubo Sendana	658	-	-	658
Malunda	676	-	-	676
Ulumanda	71	-	-	71
<b>Majene</b>	<b>10821</b>	<b>-</b>	<b>-</b>	<b>10821</b>

Sumber/Source: Dinas Kelautan dan Perikanan Kabupaten Majene/Department of Marine and Fisheries Majene Regency

**Tabel 5.5.6** Jumlah Perahu Nelayan Menurut Kecamatan, 2021  
**Table** Number of Fishery Boats by Sub District, 2021

Kecamatan Subdistrict	Jukung Jukung	Perahu Kecil Small Boat	Perahu Sedang Medium Boat	Perahu Besar Big Boat	Motor Tempel Motor Boat	Kapal Motor Motor Ship
(1)	(2)	(3)	(4)	(5)	(6)	(7)
Banggae	-	184	-	-	213	653
Banggae Timur	-	260	-	-	310	115
Pamboang	-	38	-	-	388	360
Sendana	-	130	-	-	582	137
Tammerodo	-	11	-	-	97	44
Tubo Sendana	-	23	-	-	194	123
Malunda	-	107	-	-	98	106
Ulumanda	-	13	-	-	58	-
<b>Majene</b>	-	<b>766</b>	-	-	<b>1 940</b>	<b>1 538</b>

Sumber/Source: Dinas Kelautan dan Perikanan Kabupaten Majene/Department of Marine and Fisheries Majene Regency

**Tabel 5.5.7**      **Luas Areal Pemeliharaan/Penangkapan Ikan Menurut Kecamatan, 2021**  
**The Area of Fish Breeding and Fishing by Sub District, 2021**

Kecamatan Subdistrict	Jenis Pemeliharaan Type of Maintenance		
	Panjang Pantai Long Beach (Km <sup>2</sup> )	Empang Fishpond (Ha)	Laut Sea (Km <sup>2</sup> )
(1)	(2)	(3)	(4)
Banggae	8	-	59,3
Banggae Timur	12	-	88,9
Pamboang	20	-	148,2
Sendana	16	-	118,5
Tammerodo	14	-	103,7
Tubo Sendana	20	-	148,2
Malunda	28	-	207,1
Ulumanda	7	-	51,8
<b>Majene</b>	<b>125</b>	<b>-</b>	<b>925,7</b>

Sumber/Source: Dinas Kelautan dan Perikanan Kabupaten Majene/Department of Marine and Fisheries Majene Regency

**Tabel 5.5.8**      **Produksi Perikanan Laut Menurut Kecamatan (Ton), 2021**  
**Table**      **Production of Marine Fisheries by Sub District (Ton), 2021**

Kecamatan Subdistrict	Tuna Tuna	Cakalang Cakalang	Tongkol Tongkol	Ikan Layang	Ikan Terbang	Ikan Merah/ Bambangan/ Karang	Ikan Campuran
(1)	(2)	(3)	(4)	(5)	(6)	(7)	(8)
Banggae	347,8	203,3	501,7	155,1	175,4	158,6	483,7
Banggae Timur	231,9	135,6	281,0	129,3	-	119,0	453,5
Pamboang	158,1	92,4	200,7	-	35,1	111,0	393,0
Sendana	84,3	49,3	180,6	103,4	350,9	87,2	423,2
Tammerodo	73,8	43,1	220,8	-	87,7	95,2	362,8
Tubo Sendana	63,2	37,0	260,9	62,1	105,3	103,1	302,3
Malunda	63,2	30,8	200,7	67,2	96,5	79,3	332,5
Ulumanda	31,6	24,7	160,5	-	26,3	39,7	272,1
<b>Majene</b>	<b>1053,9</b>	<b>616,2</b>	<b>2006,9</b>	<b>517,1</b>	<b>877,2</b>	<b>793,1</b>	<b>3023,1</b>

Sumber/Source: Dinas Kelautan dan Perikanan Kabupaten Majene/Department of Marine and Fisheries Majene Regency



**Tabel 5.5.9** Jumlah Produksi Perikanan Darat Menurut Kecamatan (Ton), 2021  
**Table** *Production of Terrestrial Fisheries by Sub District (Ton), 2021*

Kecamatan Subdistrict	Bandeng Milkfish	Udang Windu Windu Shrimp	Udang Vaname Vaname Shrimp	Ikan Lainnya Other Fish
(1)	(2)	(3)	(4)	(5)
Banggae	-	-	-	6,6
Banggae Timur	312,1	9,5	71,6	15,7
Pamboang	25,1	0,7	19,2	9,1
Sendana	3,7	-	-	4,8
Tammerodo	-	-	-	19,8
Tubo Sendana	1,7	-	3,6	10,7
Malunda	79,7	8	47,4	44,3
Ulumanda	1,7	-	-	36,3
<b>Majene</b>	<b>424,0</b>	<b>18,2</b>	<b>141,8</b>	<b>147,3</b>

Sumber/Source: Dinas Kelautan dan Perikanan Kabupaten Majene/Department of Marine and Fisheries Majene Regency

INDUSTRI, PERTAMBANGAN & ENERGI  
INDUSTRY, MINING & ENERGY

Persentase Rumah Tangga Menurut Sumber Penerangan Utama  
di Kabupaten Majene, 2021

*Percentage of Households by Main Lighting Source in Majene Regency, 2021*

Bukan Listrik  
*Non Electricity*

0,08%



Listrik Non PLN  
*Electricity Non PLN*

0%



Listrik PLN  
*Electricity PLN*

99,92%





**PENJELASAN TEKNIS**

1. Pengumpulan data industri besar dan sedang dilakukan melalui Survei Industri Besar dan Sedang yang dilaksanakan setiap tahun secara lengkap (sensus) sejak tahun 1975. Survei Industri Besar dan Sedang mencakup semua perusahaan industri yang mempunyai tenaga kerja 20 orang atau lebih dengan menggunakan kuesioner II A.
2. Klasifikasi industri yang digunakan dalam survei ini berdasar kepada Klasifikasi Baku Lapangan Usaha Indonesia (KBLI). KBLI adalah klasifikasi lapangan usaha yang berdasar kepada International Standard Industrial Classification of All Economic Activities (ISIC) revisi 4 yang telah disesuaikan dengan kondisi Indonesia.
3. Industri manufaktur adalah suatu kegiatan ekonomi yang melakukan kegiatan mengubah suatu barang dasar secara mekanis, kimia, atau dengan tangan sehingga menjadi barang jadi/setengah jadi, dan atau barang yang kurang nilainya menjadi barang yang lebih tinggi nilainya, dan sifatnya lebih dekat kepada pemakai akhir. Termasuk dalam kegiatan ini adalah jasa industri dan pekerjaan perakitan.
4. Perusahaan atau usaha industri

**TECHNICAL NOTES**

1. *Data collection of large and medium scale manufacturing is conducted through The Large and Medium Manufacturing Establishment Survey that has been done annually for all industries (census) since 1975. Large and Medium Manufacturing Establishment Survey covers all manufactures/industries with 20 workers or more by questionnaire II A.*
2. *The industrial classification adopted in this survey refers to the Klasifikasi Baku Lapangan Usaha Indonesia (KBLI). KBLI is classification of economic activities based on the International Standard Industrial Classification of All Economic Activities (ISIC rev 4) that has been modified according to the local condition in Indonesia.*
3. *Manufacturing industry is defined as an economic activity processing basic goods mechanically, chemicals or manually into final or intermediate goods. It is also defined as processing of lower value goods into higher value goods as final or intermediate products. The activities also include services for manufacturing and assembling.*
4. *A manufacturing establishment*

adalah suatu unit (kesatuan) usaha yang melakukan kegiatan ekonomi, bertujuan menghasilkan barang atau jasa, terletak pada suatu bangunan atau lokasi tertentu, dan mempunyai catatan administrasi tersendiri mengenai produksi dan struktur biaya serta ada seorang atau lebih yang bertanggung jawab atas usaha tersebut.

5. Industri manufaktur dikelompokkan ke dalam 4 golongan berdasarkan banyaknya pekerja, yaitu: industri besar (100 orang pekerja atau lebih), industri sedang/menengah (20–99 orang pekerja), industri kecil (5–19 orang pekerja), dan industri mikro (1–4 orang pekerja).
6. Pelanggan adalah individu atau kelompok, baik rumah tangga, perusahaan atau institusi non profit yang membeli air bersih dari perusahaan air bersih.
7. Air disalurkan adalah volume air bersih dari perusahaan air bersih.

*is defined as a production unit engaged in economic activity, producing goods or services, located in a building or in a certain location, keeping a business record concerning the production and cost structure, and having a person or more that are responsible to those activities.*

5. *Manufacturing industries are categorized into four groups, based on the number of employees: large scale manufacturing (100 employees or more), medium scale manufacturing (20–99 employees), small scale manufacturing (5–19 employees), and micro industry (1–4 employees).*
6. *Customers are individuals or groups, whether household, company or non-profit institutions that buy water supply from water supply establishment.*
7. *Distributed water is the volume of water supply from water supply establishment.*

**ULASAN****DESCRIPTION****Energi**

Pada tahun 2021 PLN Rayon Majene mempunyai pelanggan sebanyak 41.286 dan energi terjual sebanyak 52.651.586 kWh.

PDAM Kabupaten Majene pada tahun 2021 mempunyai pelanggan sebanyak 5.906 pelanggan dan 78.735 m<sup>3</sup> air disalurkan.

**Energy**

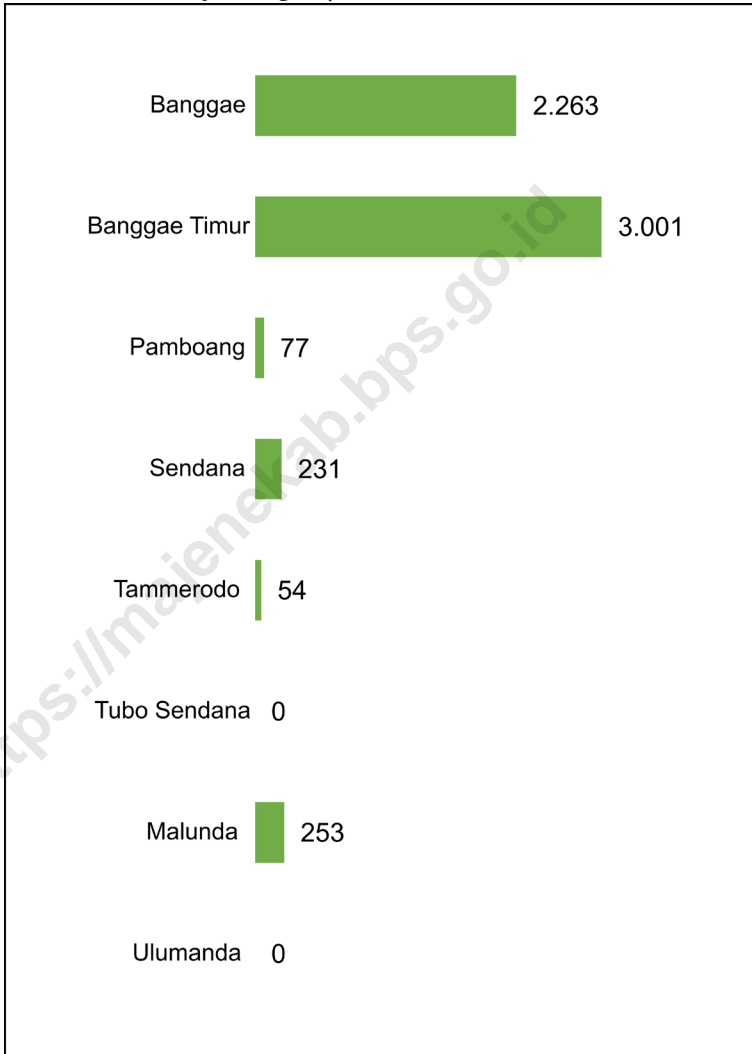
*In 2021, PLN Rayon Majene has 41,286 customers and 52,651,586 kWh of energy sold.*

*PDAM Majene Regency in 2021 has 5,906 customers and 78,735 m<sup>3</sup> of water is distributed.*

<https://majenekab.bps.go.id>

**Gambar** 6.1  
**Figures**

**Jumlah Pelanggan dan Air yang Disalurkan Menurut Kecamatan di Kabupaten Majene, 2021**  
**Number of Customers and Distributed Water by Subdistrict in Majene Regency, 2021**



Sumber/Source : BPS, Survei Sosial Ekonomi Nasional, Maret/BPS, National Socioeconomic Survey, March

**Tabel**  
**Table 6.1****Data Ketenagalistrikan Majene, 2021**  
**Electricity Data in PLN of Majene Regency, 2021**

PLN Rayon Majene		2021
(1)	(1)	
Produksi Pembangkit PLN (kWh) <i>PLN Generator Production (kWh)</i>		57 107 458
Produksi Terima/Beli (kWh) <i>Production Accept / Buy (kWh)</i>		56 911 918
Energi Terdistribusi (kWh) <i>Distributed energy (kWh)</i>		52 651 586
Energi Terjual (kWh) <i>energy Sold (kWh)</i>		52 651 586
Pelanggan (Rumah Tangga) <i>Customer (household)</i>		41 286
Pendapatan (Rupiah) <i>Income (Rupiah)</i>		47 165 438 824

Sumber/Source: PLN Rayon Majene/ PLN of Majene Regency



**Tabel**  
**Table 6.2****Persentase Rumah Tangga Menurut Sumber Penerangan  
Utama di Kabupaten Majene, 2020-2021**  
*Percentage of Households by Main Lighting Source in  
Majene Regency, 2020-2021*

<b>Sumber Penerangan Utama</b> <i>Main Lighting Source</i>	<b>2020</b>	<b>2021</b>
(1)	(2)	(3)
Listrik PLN <i>Electricity PLN</i>	96,8	99,92
Listrik Non PLN <i>Electricity Non PLN</i>	2,55	-
Bukan Listrik <i>Non Electricity</i>	0,65	0,08
<b>Jumlah/Total</b>	<b>100,00</b>	<b>100,00</b>

Sumber/Source: BPS, Survei Sosial Ekonomi Nasional, Maret/BPS, *National Socioeconomic Survey, March*

**Tabel**  
**Table 6.3****Jumlah Pelanggan dan Air yang Disalurkan Menurut  
Kecamatan di Kabupaten Majene, 2021**  
*Number of Customers and Distributed Water by Subdistrict  
in Majene Regency, 2021*

Kecamatan Subdistrict	Pelanggan Number of Customers	Air Disalurkan Distributed Water (m <sup>3</sup> )	Nilai Value (Rp)
(1)	(2)	(3)	(4)
Banggae	2 263	27 127	172 743 175
Banggae Timur	3 001	47 465	275 967 125
Pamboang	77	981	6 328 000
Sendana	231	1 144	11 707 500
Tammerodo	54	623	2 481 400
Tubo Sendana	-	-	-
Malunda	253	1 366	13 324 500
Ulumanda	-	-	-
<b>Majene</b>	<b>5 879</b>	<b>78 706</b>	<b>482 551 700</b>

Sumber/Source: PDAM Kabupaten Majene/ PDAM of Majene Regency

**Tabel 6.4** Jumlah Pelanggan dan Air yang Disalurkan Menurut Jenis Pelanggan, 2021  
**Number of Customer and Distributed Clean Water by Type of Customers, 2021**

Pelanggan Customers	Pelanggan Customers	Air Disalurkan Distributed Water (m <sup>3</sup> )	Nilai/Value (Rupiah)
(1)	(2)	(3)	(4)
Sosial/Social	48	841	2 493 000
Rumah Tangga/Household	5 677	71 166	442 219 400
Instansi Pemerintah Government Institution	106	3 886	23 245 500
Niaga/Trade	65	1 687	9 973 000
Industri/Industry	8	435	3 606 000
Khusus/Exclusive	2	720	1 317 300
<b>Jumlah/Total</b>	<b>5 906</b>	<b>78 735</b>	<b>482 854 200</b>

Sumber/Source: PDAM Kabupaten Majene/ PDAM of Majene Regency

PARIWISATA  
TOURISM

Jumlah Obyek Wisata dan Jenisnya  
di Kabupaten Majene, 2021

*Number of Tourism Object and The Type in Majene Regency, 2021*

Wisata Alam  
Natural Tourism

10

Wisata Budaya  
Culture Tourism

7

Wisata Bahari  
Marine Tourism

17



## PENJELASAN TEKNIS

## TECHNICAL NOTES

1. **Wisatawan mancanegara** (wisman) ialah setiap pengunjung yang mengunjungi suatu negara di luar tempat tinggalnya, didorong oleh satu atau beberapa keperluan tanpa bermaksud memperoleh penghasilan di tempat yang dikunjungi dan lamanya kunjungan tersebut tidak lebih dari satu tahun (12 bulan). Definisi ini mencakup 2 (dua) kategori wisatawan mancanegara, yaitu :

- a. Wisatawan (turis) ialah setiap pengunjung seperti definisi di atas yang tinggal paling sedikit 24 jam, akan tetapi tidak lebih dari 1 (satu) tahun di tempat yang dikunjungi, dengan maksud antara lain: berlibur, rekreasi, olah raga, bisnis, menghadiri pertemuan, studi, dan kunjungan dengan alasan kesehatan.
- b. Excursionist ialah setiap pengunjung seperti definisi di atas yang tinggal kurang dari 24 jam di tempat yang dikunjungi (termasuk "Cruise passengers"). Cruise Passengers ialah setiap pengunjung yang tiba di suatu negara di mana mereka tidak menginap di akomodasi yang tersedia di negara tersebut, misalnya dengan kapal laut.

1. **An International Visitor** is any person visiting a country other than his usual place of residence for any reason other than for earning income in the country visited, and the length of stay is no more than one year (12 months). This definition covers two categories of foreign visitors, namely:

- a. "Tourist" is any visitor staying for at least 24 hours, but no more than one year, in the country visited, with the intention of visiting, and for any of these purposes: Pleasure, recreation and sports, Business, visiting friends and relatives, missions, attending meetings, conferences, visit for health reasons and study.
- b. "Excursionist" is any visitor staying less than 24 hours in the country visited including, "Cruise Passengers"; i.e. visitors arriving in a country without staying in any accommodation available in the visited country.

2. **Rata-rata lama tinggal** adalah rata-rata waktu tinggal wisatawan mancanegara di Indonesia untuk satu kali kunjungan.
3. **Usaha penyediaan akomodasi** adalah usaha yang menyediakan pelayanan penginapan yang dapat dilengkapi dengan pelayanan pariwisata lainnya. Usaha penyediaan akomodasi dapat berupa hotel, vila, pondok wisata, bumi perkemahan, persinggahan karavan, dan akomodasi lainnya yang digunakan untuk tujuan pariwisata.
4. **Hotel** adalah penyediaan akomodasi secara harian berupa kamar-kamar di dalam satu bangunan yang dapat dilengkapi dengan jasa pelayanan makan dan minum, kegiatan hiburan dan atau fasilitas lainnya. Hotel terdiri dari hotel berbintang dan hotel non-bintang.
5. **Hotel bintang** adalah usaha penyediaan jasa pelayanan penginapan, makan minum serta jasa lainnya bagi umum dengan menggunakan sebagian atau seluruh bangunan. Usaha ini dikelola secara komersial serta memenuhi ketentuan persyaratan sebagai hotel bintang (termasuk berlian) yang ditetapkan dalam surat keputusan instansi yang membinanya. Misalnya hotel bintang lima, hotel bintang empat
2. ***Average length of stay** is the average stay duration of foreign visitor in Indonesia for one trip.*
3. ***The business of providing accommodation** is a business that provides specialty services that can be equipped with other tourism services. It includes hotel, villa, cottage, camping, caravan stop, and other accommodation that are used for tourism purposes.*
4. ***Hotel** is a daily supply of accommodation rooms within a building which can be equipped with eating and drinking services, entertainment activities and/or other facilities. Hotel consists of a classified hotel and a non-classified hotel.*
5. ***A star hotel** is the business of providing an accommodation, eating and drinking as well as other services for the public by using a building or a part of a building. It is managed commercially and meets specified requirements as a star hotel (including diamonds) set forth in the decree of fostering agency. For example, five star hotel, four star hotel, and so on.*

- dan seterusnya.

6. **Tingkat penghunian kamar hotel** adalah persentase banyaknya malam kamar yang dihuni terhadap banyaknya malam kamar yang tersedia.
6. **Room occupancy rate** is the number of room-nights occupied divided by the number of room-nights available, multiplied by 100 percent.
7. **Rata-rata lamanya tamu menginap** adalah banyaknya malam tempat tidur yang terpakai (malam tamu) dengan banyaknya tamu yang menginap di hotel atau akomodasi lainnya.
7. **Average length of stay** is the number of bed-nights used (guest night) divided by the number of guests coming to spend the night at the accommodation.

<https://majenekab.bps.go.id/>



**ULASAN****Hotel**

Pada tahun 2021, jumlah hotel di kabupaten Majene sebanyak 16 hotel, 3 fasilitas hiburan, dan 95 restoran/ rumah makan yang tersebar pada kecamatan Banggae, Banggae Timur, dan Malunda.

**Pariwisata**

Pada tahun 2021, jumlah wisatawan di Kabupaten Majene sebanyak 133.838 orang, 2 mancanegara dan 133.836 wisatawan domestik, serta terdapat 10 obyek wisata alam, 17 wisata bahari, dan 7 wisata budaya di Kabupaten Majene.

**DESCRIPTION****Hotel**

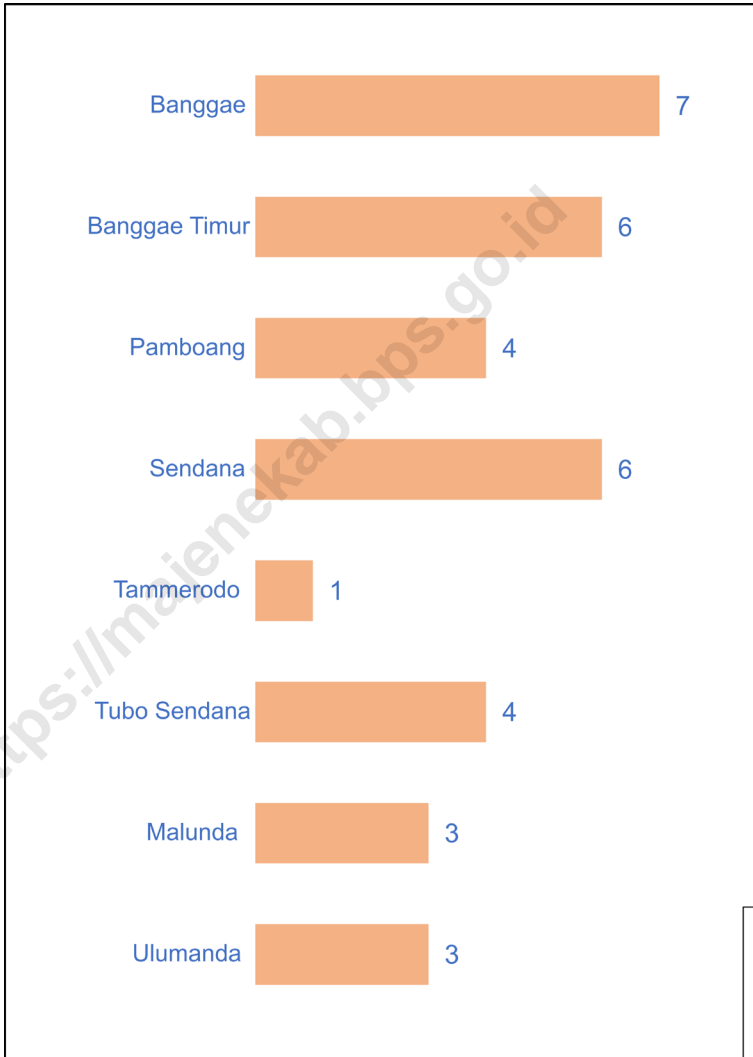
*In 2021, the number of hotels in Majene Regency is 16 hotels, 3 entertainment facilities, and 95 restaurants spread over the districts of Banggae, East Banggae, and Malunda.*

**Tourism**

*In 2021, the number of visitors in Majene Regency is 133,838 people, 2 international visitors and 133,836 domestic visitors, and there are 10 natural tourism, 17 marine tourism, and 7 cultural tourism in Majene Regency.*

**Gambar** 7.1  
**Figures**

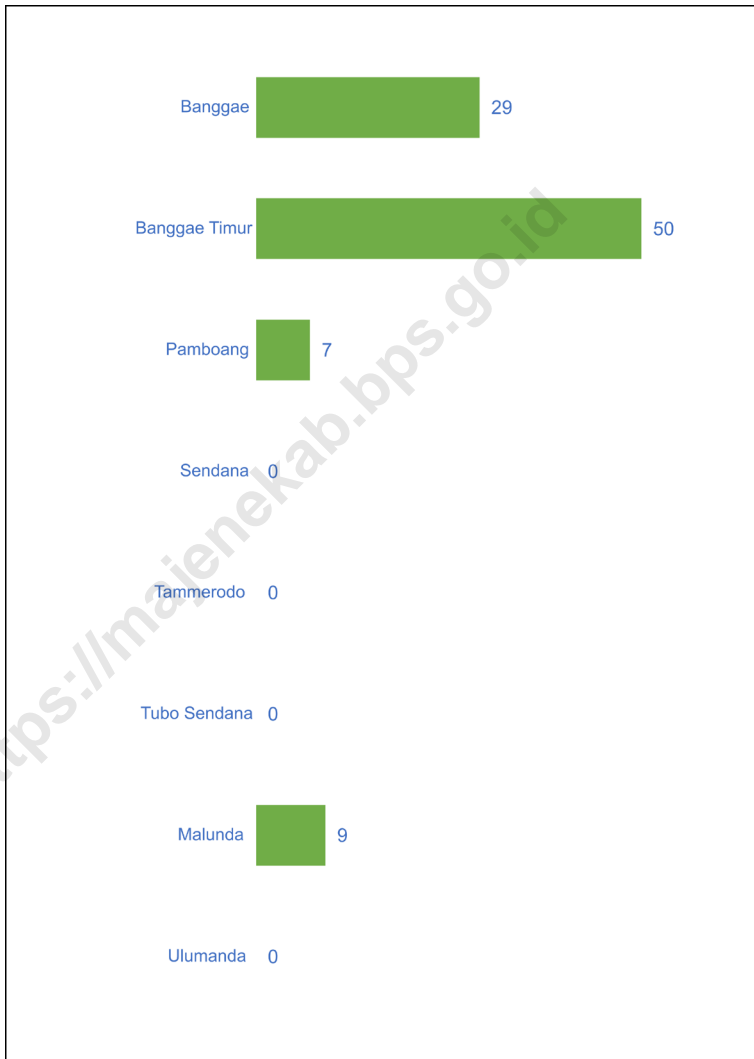
**Jumlah Obyek Wisata di Kabupaten Majene, 2021**  
**Number of Tourism Object in Majene Regency, 2021**



Sumber/Source : Dinas Kebudayaan dan Pariwisata Kabupaten Majene/Department of Culture and Tourism Majene Regency

**Gambar** 7.2  
**Figures**

**Jumlah Rumah Makan/Restoran Menurut Kecamatan di Kabupaten Majene, 2021**  
**Number of Restaurants by Subdistrict in Majene Regency, 2021**



Sumber/Source : Badan Pendapatan Daerah Kabupaten Majene/Department of Local Revenue of Majene Regency

**Tabel** 7.1  
**Table****Jumlah Rumah Makan/Restoran Menurut Kecamatan di Kabupaten Majene, 2018-2021**  
**Number of Restaurants by Subdistrict in Majene Regency, 2018–2021**

Kecamatan Subdistrict	2018	2019	2020	2021
(1)	(2)	(3)	(4)	(5)
Banggae	27	14	14	29
Banggae Timur	37	44	44	50
Pamboang	8	5	5	7
Sendana	35	1	1	-
Tammerodo	3	-	-	-
Tubo Sendana	-	-	-	-
Malunda	6	9	9	9
Ulumanda	-	-	-	-
<b>Majene</b>	<b>116</b>	<b>73</b>	<b>73</b>	<b>95</b>

Sumber/Source: Badan Pendapatan Daerah Kabupaten Majene/Department of Local Revenue of Majene Regency

**Tabel**  
**Table 7.2**

**Jumlah Wajib Pajak Hotel, Hiburan dan Restoran/  
Rumah Makan Pada Badan Pendapatan Daerah Menurut  
Kecamatan di Kabupaten Majene, 2020-2021**  
*Number of Hotel, Entertainment and Restaurant Taxpayer  
at Department of Local Revenue by Sub District in Majene  
Regency, 2020-2021*

Kecamatan Subdistrict	Hotel		Hiburan		Restoran	
	2020	2021	2020	2021	2020	2021
(1)	(2)	(3)	(4)	(5)	(6)	(7)
Banggae	4	5	1	1	14	29
Banggae Timur	11	9	3	2	44	50
Pamboang	-	-	-	-	5	7
Sendana	-	-	-	-	1	-
Tammerodo	-	-	-	-	-	-
Tubo Sendana	-	-	-	-	-	-
Malunda	2	2	-	-	9	9
Ulumanda	-	-	-	-	-	-
<b>Majene</b>	<b>17</b>	<b>16</b>	<b>4</b>	<b>3</b>	<b>73</b>	<b>95</b>

Sumber/Source: Badan Pendapatan Daerah Kabupaten Majene/Department of Local Revenue of Majene Regency

**Tabel 7.3** Jumlah Wisatawan Mancanegara dan Domestik, 2021  
**Table** *Number of International and Domestic Visitors, 2021*

Wisatawan Visistor	2020	2021
(1)	(2)	(3)
Mancanegara <i>International</i>	7	2
Domestic <i>Domestic</i>	110 766	133 836
<b>Jumlah/Total</b>	<b>110 773</b>	<b>133 838</b>

Sumber/Source: Dinas Kebudayaan dan Pariwisata Kabupaten Majene/Department of Culture and Tourism Majene Regency

**Tabel**  
**Table 7.4****Pariwisata di Kabupaten Majene, 2019-2021**  
**Tourism in Majene Regency, 2019-2021**

Uraian Elucidation	2019	2020	2021
(1)	(2)	(3)	(4)
Usaha Pariwisata yang Memiliki TDUP <i>Tourism Businesses Owns TDUP</i>	18	19	19
Zona Kreatif Sebagai Ruang Berekspresi <i>Creative Zone As Expression Space</i>	18	19	19
Daya Tarik Wisata <i>Tourist attraction</i>	77	80	80
Kawasan Starategis/ Pariwisata <i>Starategis Region/ Tourism</i>	4	5	5
Destinasi Pariwisata Unggulan <i>Leading Tourism Destination</i>	30	30	30
Kelompok Sadar Wisata <i>Travel Awareness Group</i>	20	21	21
Desa Wisata <i>Tourism Village</i>	8	8	8

Sumber/Source: Dinas Kebudayaan dan Pariwisata Kabupaten Majene/Department of Culture and Tourism Majene Regency

**Tabel**  
**Table** 7.5

**Jumlah Obyek Wisata dan Jenisnya Menurut Kecamatan di Kabupaten Majene, 2021**  
**Number of Tourism Object and The Type by Sub District, 2021**

Kecamatan Subdistrict	Wisata Alam Natural Tourism	Wisata Bahari Marine Tourism	Wisata Budaya Culture Tourism	Jumlah Total
(1)	(2)	(3)	(4)	(5)
Banggae	2	2	3	7
Banggae Timur	1	4	1	6
Pamboang	1	2	1	4
Sendana	3	2	1	6
Tammerodo	-	1	-	1
Tubo Sendana	-	4	-	4
Malunda	1	1	1	3
Ulumanda	2	1	-	3
<b>Jumlah/Total</b>	<b>10</b>	<b>17</b>	<b>7</b>	<b>34</b>

Sumber/Source: Dinas Kebudayaan dan Pariwisata Kabupaten Majene/Department of Culture and Tourism Majene Regency





TRANSPORTASI & KOMUNIKASI  
TRANSPORTATION & COMMUNICATION

Panjang Jalan Menurut Kondisi Jalan  
di Kabupaten Majene (km), 2021

*Length of Roads by Condition of Roads  
in Majene Regency (km), 2021*





**PENJELASAN TEKNIS****TECHNICAL NOTES**

- |   |  |
|---|--|
| <p>1. Kendaraan bermotor adalah setiap kendaraan yang digerakkan oleh peralatan teknik yang ada pada kendaraan tersebut, biasanya digunakan untuk angkutan orang atau barang di atas jalan raya selain kendaraan yang berjalan di atas rel. Kendaraan bermotor yang dicatat adalah semua jenis kendaraan kecuali kendaraan bermotor TNI/Polri dan Korps Diplomatik.</p> | <p>1. <i>Motor vehicles are any kind of vehicles motorized by machine set up in those vehicles, they are usually used for transporting peoples or goods on roads except vehicles moving along a railway line. The data cover all kinds of motor vehicles except those belong to Indonesia Army Force Indonesian State Police and Diplomatic Corps.</i></p> |
| <p>2. Mobil penumpang adalah setiap kendaraan bermotor yang dilengkapi dengan tempat duduk untuk sebanyak-banyaknya delapan orang, tidak termasuk tempat duduk untuk pengemudi, baik dilengkapi atau tidak dilengkapi bagasi.</p>   | <p>2. <i>Passenger cars are any motor vehicles with no more than eight seats, excluding seat for driver, it can be with or without hoot.</i></p>   |
| <p>3. Mobil bis adalah setiap kendaraan bermotor yang dilengkapi dengan tempat duduk untuk lebih dari delapan orang, tidak termasuk tempat duduk untuk pengemudi, baik dilengkapi atau tidak dilengkapi bagasi.</p>   | <p>3. <i>Buses are large passenger cars having seats for more than eight passengers, excluding seat for driver, it can be with or without hoot.</i></p>  |
| <p>4. Mobil truk adalah setiap kendaraan bermotor yang digunakan untuk angkutan barang, selain mobil penumpang, mobil bis dan kendaraan bermotor roda dua.</p>  | <p>4. <i>Trucks are any motor vehicles used to transport goods excluding passenger cars, buses, and motorcycles.</i></p>   |
| <p>5. Kantor Pos adalah tempat</p>  | <p>5. <i>Post Office is a service provider</i></p>   |

pemberi pelayanan komunikasi tertulis dan atau surat elektronik, layanan paket, layanan logistik, layanan transaksi keuangan, dan layanan keagenan pos untuk kepentingan umum. Rumah pos berfungsi sama seperti kantor pos dan kantor pos pembantu, bedanya rumah pos biasanya terletak di daerah terpencil.

*facility of written communication and or electronic mail, parcel service, logistics services, financial transaction services, and postal services to the public. Postal house has the same function as the post office and subsidiary of post office, the difference is that postal house is usually located in remote areas.*

6. Telekomunikasi adalah setiap pemancaran, pengiriman dan atau penerimaan dari setiap informasi dalam bentuk tanda-tanda, isyarat, tulisan, gambar, suara dan bunyi melalui sistem kawat, optik, radio atau sistem elektromagnetik lainnya.
  7. Jaringan telekomunikasi adalah rangkaian perangkat telekomunikasi dan kelengkapannya yang digunakan dalam bertelekomunikasi.
  8. Telepon tetap kabel dalam Susenas disebut telepon rumah adalah jaringan telekomunikasi menggunakan perangkat telepon tetap dengan kabel yang secara umum diatur oleh standar-standar teknis dengan menggunakan suatu nomor telepon, dikenal pula sebagai Public Switched Telephone Network (PSTN). Pada umumnya dimanfaatkan untuk telepon rumah dan jaringan internet, memiliki kemampuan menghantarkan sinyal dengan
6. *Telecommunication includes every transmitting, delivering and or receiving from every information of marking, signal, article, picture, sound and voice through strand of wire system, optic, radio or other electromagnetic system.*
  7. *Telecommunication network is peripheral network of telecommunication and its equipment used in the means of telecommunication.*
  8. *Fixed line telephone based on Susenas called home phone is a telecommunication network using fixed line telephone device which is generally regulated by technical standards, using a phone number, also known as the Public Switched Telephone Network (PSTN). It is generally used for home phone and Internet networks, has the ability to deliver a strong and clear signal with a relatively low cost.*

kuat dan jelas dengan biaya yang relatif lebih murah.

9. Telepon bergerak seluler adalah perangkat telekomunikasi elektronik yang mempunyai kemampuan dasar yang sama dengan telepon tetap kabel, namun dapat dibawa ke mana-mana (portable, mobile) dan tidak perlu disambungkan dengan jaringan telekomunikasi kabel. Selain berfungsi sebagai telepon, telepon selular modern biasanya mendukung layanan tambahan seperti Short Messages Services (SMS), Multimedia Messages Service (MMS), e-mail dan akses Internet, aplikasi bisnis dan permainan, serta fotografi. Saat ini, Indonesia mempunyai dua sistem jaringan telepon bergerak seluler yaitu Global System for Mobile Telecommunications (GSM) dan CDMA.
9. *Cellular mobile phone is an electronic telecommunication device which has the same basic capabilities with fixed cables, but can be taken anywhere (portable, mobile) and does not need to be connected to the wired telecommunications networks. In addition to functioning as a telephone, modern mobile phone typically supports additional services such as Short Messages Services (SMS), Multimedia Messages Service (MMS), e-mail and access to the Internet, business applications and games, as well as photography. Currently, Indonesia has two cellular mobile telephone network system that are GSM (Global System for Mobile Telecommunications) and Code Division Multiple Access (CDMA).*
10. Internet adalah sebuah jaringan komputer publik di seluruh dunia. Internet menyediakan akses ke sejumlah layanan komunikasi termasuk World Wide Web dan membawa email, berita, hiburan dan file data.
10. *The internet is a worldwide public computer network. It provides access to a number of communication services including the World Wide Web and carries e-mail, news, entertainment and data files.*

**ULASAN**

Transportasi

Panjang jalan di Kabupaten Majene 760,96 Km yang terdiri dari 103.30 Km jalan nasional, 36,46 Km jalan provinsi, 621,20 Km jalan kabupaten, jika dilihat dari kondisi jalan sebagian besar jalan di Majene dalam kondisi baik, menurut Dinas Pekerjaan Umum Kabupaten Majene, 42,5 persen jalan dalam kondisi baik, 11,96 persen kondisi sedang, 25,51 persen kondisi rusak, dan 20,38 persen dalam kondisi rusak berat.

Terdapat tiga kantor pos di Kabupaten Majene di tahun 2021, masing-masing berada di Kecamatan Bangggae, Sendana, dan Malunda.

**DESCRIPTION**

*Transportation*

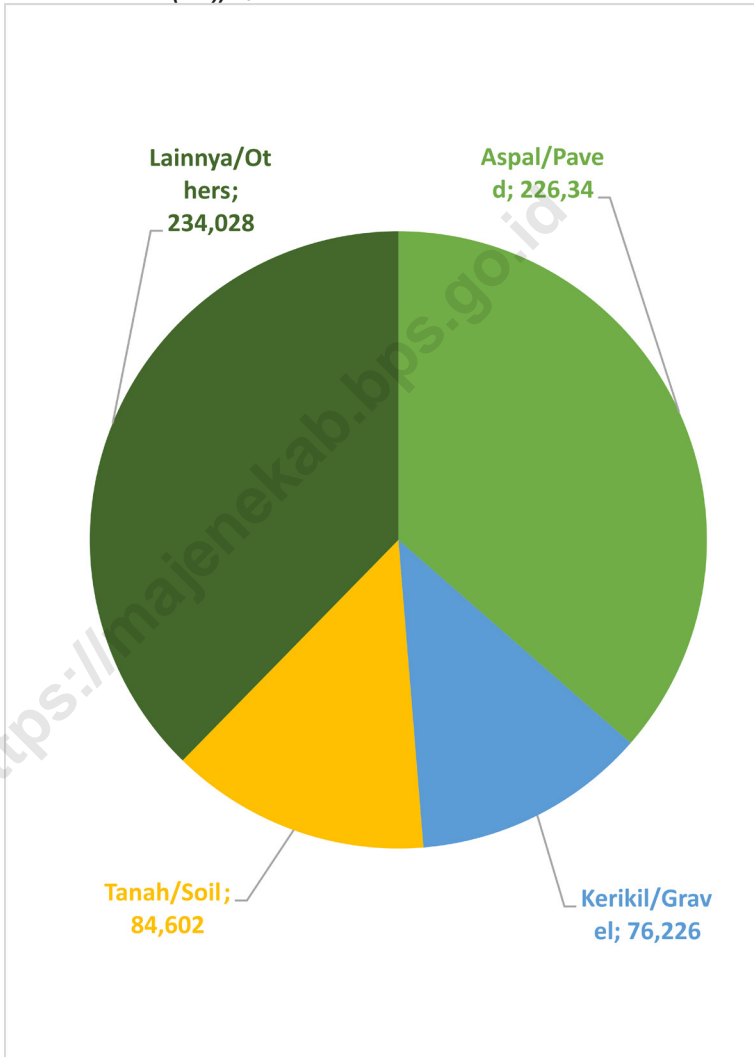
*The length of roads in Majene 760.96 Km consisting of 103.30 Km National road, 36.46 Km of Province roads, 621.20 Km Regency Road, if seen from the road condition most of the roads in Majene is in good condition, according to Department of Public Work Majene Regency, 42.15 percent of roads in good condition, 11.96 percent in moderate condition, 25.51 percent in damage condition, and 20.38 percent in severely damaged condition.*

*There are three post offices in Majene Regency in 2021, each in Bangggae, Sendana, and Malunda Districts.*

**Gambar 8.1**  
**Figures**

**Panjang Jalan Menurut Jenis Permukaan Jalan di Kabupaten Majene (km), 2021**

*Length of Roads by Type of Road Surface in Majene Regency (km), 2021*

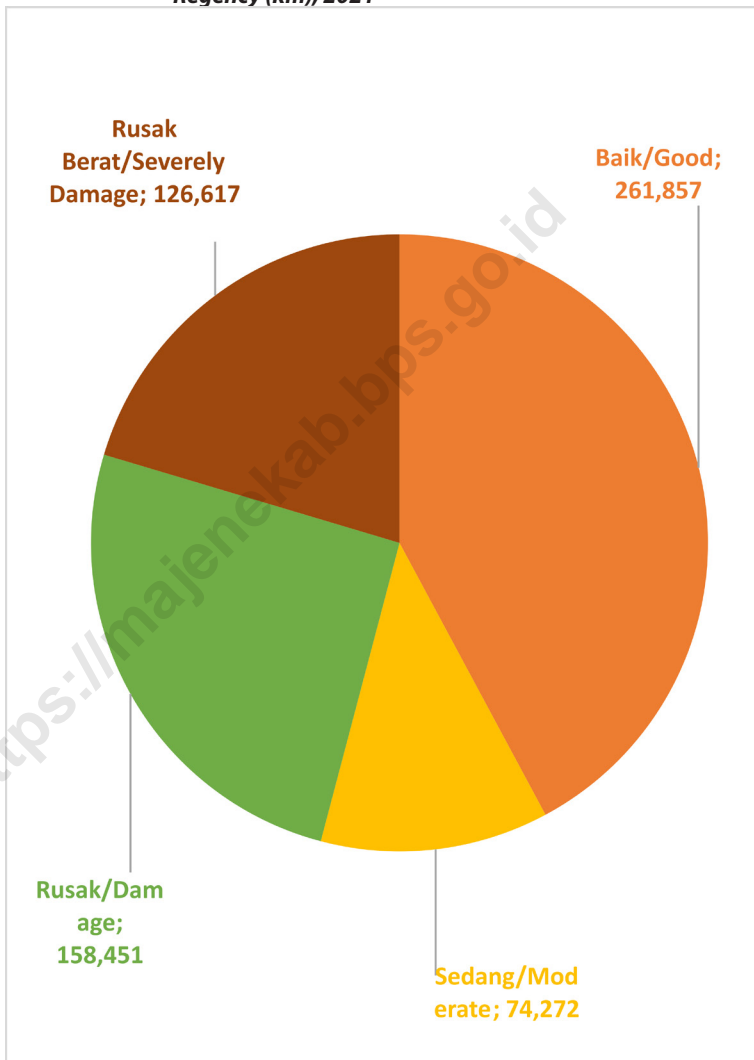


Sumber/Source : Dinas Pekerjaan Umum Kabupaten Majene/Department of Public Work Majene Regency



**Gambar** 8.2  
**Figures**

**Panjang Jalan Menurut Kondisi Jalan di Kabupaten Majene (km), 2021**  
*Length of Roads by Condition of Road Surface in Majene Regency (km), 2021*



Sumber/Source : Dinas Pekerjaan Umum Kabupaten Majene/Department of Public Work Majene Regency

## 8.1 TRANSPORTASI TRANSPORTATION

**Tabel 8.1.1** Panjang Jalan<sup>1</sup> Menurut Tingkat Kewenangan Pemerintahan di Kabupaten Majene (km), 2019-2021  
**Table** Length of Roads by Level of Government Authority in Majene Regency (km), 2019-2021

Tingkat Kewenangan Pemerintahan Level of Government Authority	2019	2020	2021
(1)	(2)	(3)	(4)
Negara <sup>2</sup> /State	103,30	103,30	103,30
Provinsi/Province	36,46	36,46	36,46
Kabupaten/Kota Regency/Municipality	621,20	621,20	621,20
<b>Jumlah/Total</b>	<b>760,96</b>	<b>760,96</b>	<b>760,96</b>

Sumber/Source : 1. Data tidak termasuk panjang jalan tol

2. Berdasarkan Keputusan Menteri Pekerjaan Umum dan Perumahan Rakyat No. 248/KPTS/M/2015

Sumber/Source : Dinas Pekerjaan Umum dan Penataan Ruang Se-Sulawesi Barat/Department of Public Work Majene Regency Regional Office of Public and Spatial Planning each Regency in Sulawesi Barat Province

**Tabel 8.1.2** Panjang Jalan Menurut Jenis Permukaan Jalan di Kabupaten Majene (km), 2020–2021  
**Table** Length of Roads by Type of Road Surface in Majene Regency (km), 2020–2021

Jenis Permukaan Jalan Type of Road Surface	2020	2021
(1)	(2)	(3)
Aspal/Paved	215,602	226,340
Kerikil/Gravel	109,097	76,226
Tanah/Soil	64,969	84,602
Lainnya/Others	231,529	234,028
<b>Jumlah/Total</b>	<b>621,197</b>	<b>621,196</b>

Sumber/Source: : Dinas Pekerjaan Umum Kabupaten Majene/Department of Public Work Majene Regency

**Tabel 8.1.3** Panjang Jalan Menurut Kondisi Jalan di Kabupaten Majene (km), 2020–2021  
**Table** *Length of Roads by Condition of Roads in Majene Regency (km), 2020–2021*

Kondisi Jalan Condition of Roads	2020	2021
(1)	(2)	(3)
Baik/Good	275,263	261,857
Sedang/Moderate	79,624	74,272
Rusak/Damage	170,900	158,451
Rusak Berat/Severely Damage	95,413	126,617
<b>Jumlah/Total</b>	<b>621,197</b>	<b>621,197</b>

Sumber/Source: : Dinas Pekerjaan Umum Kabupaten Majene/Department of Public Work Majene Regency

## 8.2 KOMUNIKASI COMMUNICATION

**Tabel 8.2.1** Jumlah Kantor Pos Pembantu Menurut Kecamatan di Kabupaten Majene, 2018-2021  
*Number of Post Offices Subsidiaries by Subdistrict in Majene Regency, 2018-2021*

Kecamatan Subdistrict	2018	2019	2020	2021
(1)	(2)	(3)	(4)	(5)
Banggae	1	1	1	1
Banggae Timur	-	-	-	-
Pamboang	-	-	-	-
Sendana	1	1	1	1
Tammerodo	-	-	-	-
Tubo Sendana	-	-	-	-
Malunda	1	1	1	1
Ulumanda	-	-	-	-
<b>Majene</b>	<b>3</b>	<b>3</b>	<b>3</b>	<b>3</b>

Sumber/Source: Kantor Pos Majene/Majene Post Office

## PERBANKAN, KOPERASI, DAN HARGA-HARGA BANKING, COOPERATIVE, AND PRICES

Sumber/Source:  
Dinas Koperasi UKM, Perdagangan dan Perindustrian Kabupaten Majene/  
Majene Regency Trade, Industry and Cooperatives Agency

Banyak sarana perdagangan  
di Kabupaten Majene Th 2021



17  
Toko / Store

1043  
Kios / Stall

27  
Pasar / Market





**PENJELASAN TEKNIS**

1. Koperasi adalah badan usaha yang beranggotakan orang seorang atau badan hukum koperasi dengan melandaskan kegiatannya berdasarkan prinsip koperasi sekaligus sebagai gerakan ekonomi rakyat yang berdasar atas asas kekeluargaan.

**TECHNICAL NOTES**

1. *Cooperative is an establishment that its members are people or establishments with legal status of cooperative and its activities based on people economic movement.*

<https://majenekab.bps.go.id>



**ULASAN**

**DESCRIPTION**

Koperasi

*Cooperative*

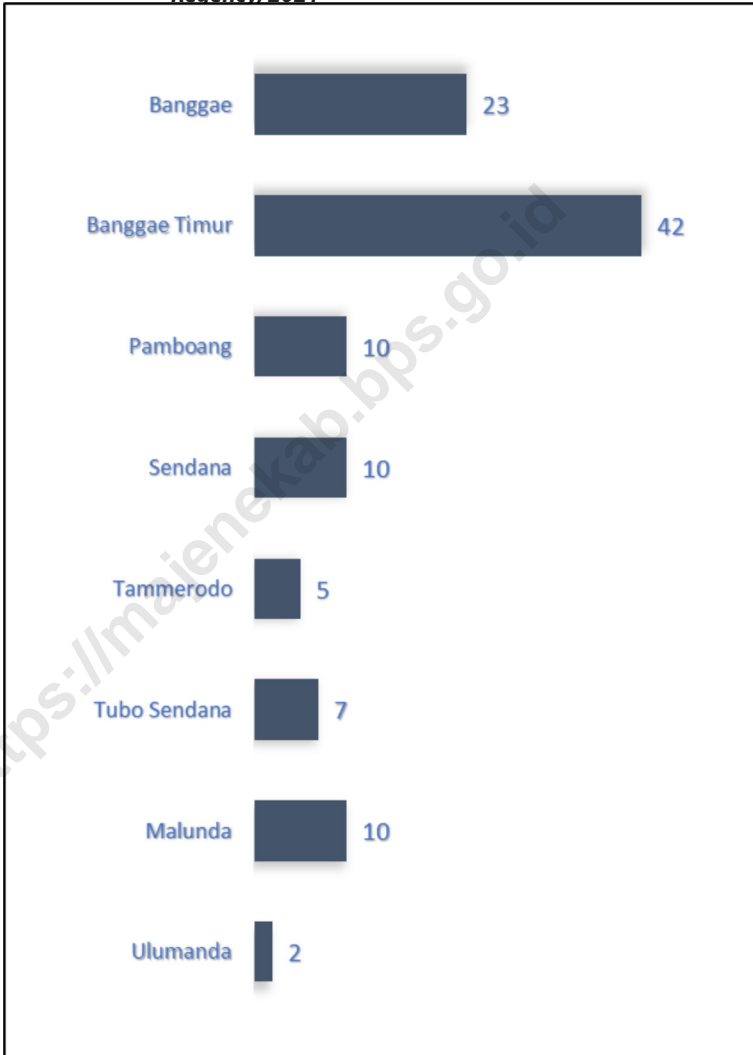
Jumlah koperasi di Kabupaten Majene pada tahun 2021 sebanyak 109 koperasi

*The number of cooperations at Majene Regency in 2021 as many as 109 cooperations.*

<https://majenekab.bps.go.id>

**Gambar** 9.1  
**Figures**

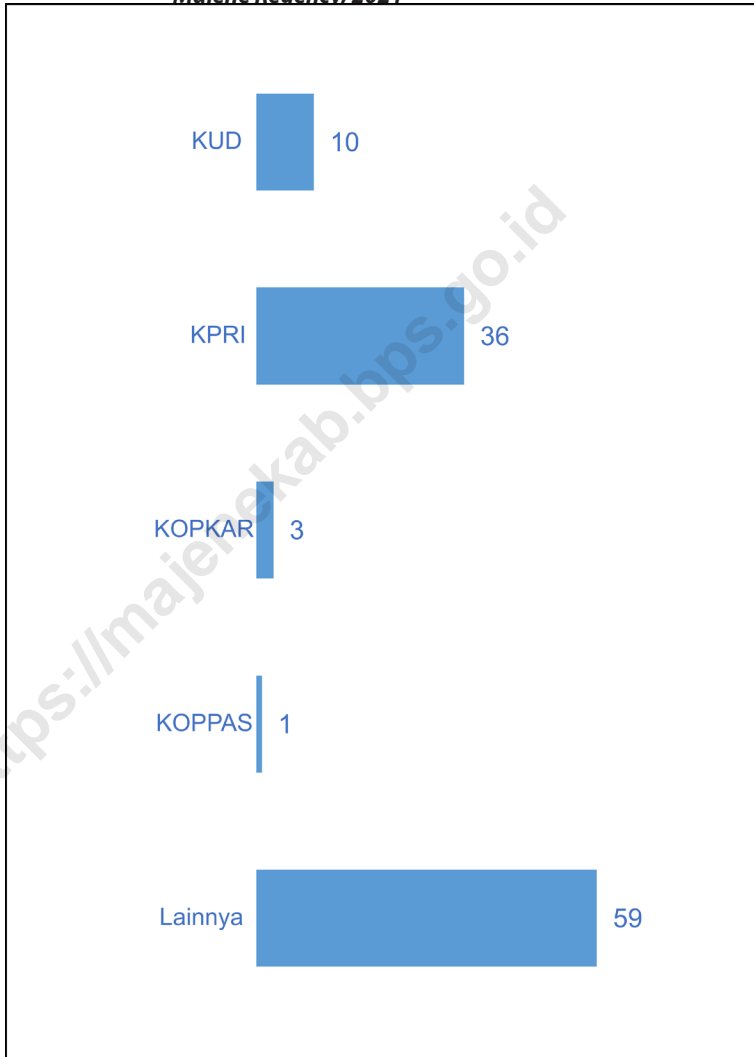
**Jumlah Koperasi Aktif Menurut Kecamatan di Kabupaten Majene, 2021**  
**Number of Active Cooperative by Subdistrict in Majene Regency, 2021**



Sumber/Source : Dinas Koperasi UKM, Perdagangan dan Perindustrian Kabupaten Majene/ Majene Regency Trade, Industry and Cooperatives Agency

**Gambar** 9.2  
**Figures**

**Jumlah Koperasi Aktif Menurut Jenis Koperasi di Kabupaten Majene, 2021**  
**Number of Active Cooperative by Kind of Cooperative in Majene Regency, 2021**



Sumber/Source : Dinas Koperasi UKM, Perdagangan dan Perindustrian Kabupaten Majene/ Majene Regency Trade, Industry and Cooperatives Agency

**Tabel**  
**Table** 9.1**Jumlah Koperasi Aktif Menurut Kecamatan di Kabupaten Majene, 2018-2021**  
**Number of Active Cooperative by Subdistrict in Majene Regency, 2018-2021**

Kecamatan Subdistrict	2018	2019	2020	2021
(1)	(2)	(3)	(4)	(5)
Banggae	23	20	23	23
Banggae Timur	40	35	42	42
Pamboang	10	10	10	10
Sendana	10	10	10	10
Tammerodo	5	5	5	5
Tubo Sendana	7	7	7	7
Malunda	10	10	10	10
Ulumanda	2	2	2	2
<b>Majene</b>	<b>113</b>	<b>99</b>	<b>109</b>	<b>109</b>

Sumber/Source: Dinas Koperasi UKM, Perdagangan dan Perindustrian Kabupaten Majene/ *Majene Regency Trade, Industry and Cooperatives Agency*

**Tabel**  
**Table** 9.2**Jumlah Koperasi Menurut Jenis Koperasi dan Kecamatan di Kabupaten Majene, 2021**  
**Number of Cooperative by Kind of Cooperative and Subdistrict in Majene Regency, 2021**

Kecamatan Subdistrict	Jenis Koperasi/Kind of Cooperative					Jumlah Total
	KUD	KPRI	KOPKAR	KOPPAS	Lainnya Other	
(1)	(2)	(3)	(4)	(5)	(6)	(7)
Banggae	-	10	1	1	11	23
Banggae Timur	2	21	2	-	17	42
Pamboang	3	2	-	-	5	10
Sendana	2	1	-	-	7	10
Tammerodo	1	1	-	-	3	5
Tubo Sendana	-	-	-	-	7	7
Malunda	2	1	-	-	7	10
Ulumanda	-	-	-	-	2	2
<b>Majene</b>	<b>10</b>	<b>36</b>	<b>3</b>	<b>1</b>	<b>59</b>	<b>109</b>

Sumber/Source: Dinas Koperasi UKM, Perdagangan dan Perindustrian Kabupaten Majene/ *Majene Regency Trade, Industry and Cooperatives Agency*

**Tabel**  
**Table** 9.3**Banyaknya Sarana Perdagangan di Kabupaten Majene,  
2018-2021**  
*The Number of Trading Facilities in Majene Regency, 2018-  
2021*

<b>Jenis Sarana Perdagangan</b> <i>Types of Trading Facilities</i>	<b>2018</b>	<b>2019</b>	<b>2020</b>	<b>2021</b>
(1)	(2)	(3)	(4)	(5)
Pasar/Market	26	27	27	27
Toko/Store	17	17	17	17
Kios/Stand/Stall	-	-	-	1 043
Warung/Roadside stall	-	-	-	-
<b>Jumlah/Total</b>	<b>43</b>	<b>44</b>	<b>44</b>	<b>1 087</b>

Sumber/Source: Dinas Koperasi UKM, Perdagangan dan Perindustrian Kabupaten Majene/ *Majene Regency Trade, Industry and Cooperatives Agency*



## PENGELUARAN PENDUDUK POPULATION EXPENDITURE







**PENJELASAN TEKNIS**

**TECHNICAL NOTES**

1. Kegiatan pengumpulan data sosial dan ekonomi yang dilaksanakan secara rutin oleh BPS melalui Survei Sosial Ekonomi Nasional (Susenas).
2. Sejak tahun 2011 sampai dengan 2014, pengumpulan data Susenas konsumsi pengeluaran rumah tangga dilaksanakan secara triwulanan. Mulai tahun 2015 pengumpulan data Susenas dilaksanakan dua kali dalam setahun, yaitu pada Maret dan September.
3. Target sampel Susenas Maret adalah 300.000 rumah tangga yang tersebar di seluruh kabupaten/kota di Indonesia. Target sampel Susenas pada bulan September adalah sebanyak 75.000 rumah tangga.
4. Data hasil pencacahan Susenas Maret dapat disajikan untuk tingkat nasional, provinsi, dan kabupaten/kota, sedangkan untuk data hasil Susenas September hanya dapat disajikan untuk tingkat nasional dan provinsi.
5. Data konsumsi/pengeluaran yang dikumpulkan pada Susenas Maret dibagi menjadi dua kelompok, yaitu makanan dan bukan makanan. Jumlah

1. *Socioeconomic data collection activities are carried out regularly by the BPS-Statistics Indonesia through the National Socioeconomic Survey (Susenas).*
2. *Since 2011 to 2014, Susenas data collection of household consumption/expenditures was conducted quarterly. Starting in 2015, collecting of data Susenas carry out twice a year, in March and September.*
3. *The March Susenas target sample covers 300.000 households spread out at all regency/municipality in Indonesia. The September Susenas target sample covers 75.000 households.*
4. *The result from Susenas data collection in March can be presented on national, provincial, and regency/municipal level estimates, while data collection in September can be disseminated only for the national and provincial levels.*
5. *The consumption/expenditure data collected in March Susenas are divided into two groups, namely food and non-food. The number of food commodity are 174*

komoditas makanan sebanyak 174 komoditas. Pengumpulan data kelompok makanan meliputi banyaknya komoditas yang dikonsumsi beserta nilai pengeluarannya.

*commodities. The food group data collection includes quantity and value of commodities consumed.*

6. Pengumpulan data pada sebagian besar kelompok bukan makanan hanya mencakup nilai pengeluaran barang yang dikonsumsi, kecuali beberapa jenis barang tertentu juga dikumpulkan kuantitasnya, seperti listrik, air, gas, dan bahan bakar minyak (BBM).
  7. Referensi waktu survei yang digunakan adalah selama seminggu terakhir untuk konsumsi makanan dan sebulan atau setahun terakhir untuk konsumsi bukan makanan.
  8. Data ketersediaan konsumsi pangan per kapita bersumber dari perhitungan Neraca Bahan Makanan (NBM) Indonesia, hasil kerja sama antara Badan Pusat Statistik dan Kementerian Pertanian.
  9. Metode yang dipakai untuk penyusunan NBM berpedoman pada buku rujukan yang diterbitkan oleh organisasi pangan sedunia, yaitu Food Agriculture Organization (FAO).
6. *Data collection on most of non food groups covers only the value of expenditures consumed except for certain commodities which are also collected for its quantity, such as the use of electricity, water, gas, and fuel oil (BBM).*
  7. *The survey time reference period is previous week before enumeration date for food consumption and last month or last year for non-food consumption.*
  8. *Data on the availability of per capita food consumption are from the Indonesian Food Balance Sheet computed by the BPS-Statistics Indonesia in collaboration with the Ministry of Agriculture.*
  9. *The FAO method is adopted to compute the Food Balance Sheet.*

10. Penyediaan pangan dalam negeri adalah produk dalam negeri ditambah dengan perubahan stok dan impor dikurangi dengan ekspor.
11. Ketersediaan pangan untuk dikonsumsi penduduk terlebih dahulu dikurangi dengan bagian produksi yang digunakan untuk bibit, makanan ternak, industri, dan yang tercecer.
12. Ketersediaan pangan per kapita adalah ketersediaan pangan dibagi dengan jumlah penduduk pertengahan tahun. Ketersediaan pangan per kapita bisa dalam bentuk kuantum maupun unsur gizi, yaitu kalori, protein, dan lemak.
10. *Domestic food availability is defined as domestic production plus changes in stock and imports minus exports.*
11. *In compiling data on domestic food availability, the share of production for seeds, waste, residuals, animal feeds, and industrial use are first taken into account.*
12. *Per capita food availability is total food availability divided by number of population midyear. It is presented in terms of quantity as well as nutrient content, such as calories, proteins, and fats.*

**ULASAN****DESCRIPTION**

Pengeluaran dan Konsumsi Penduduk

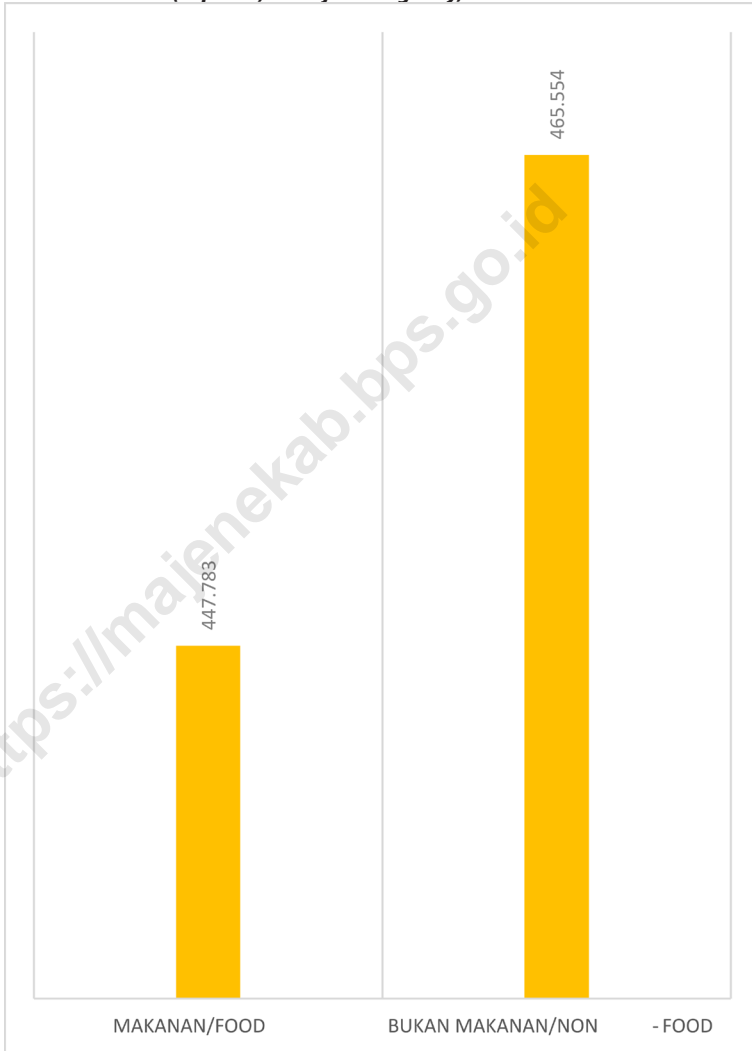
*Expenditure and Consumption People*

Pada tahun 2021, rata-rata pengeluaran per kapita sebulan penduduk Kabupaten Majene sebesar 913.337 rupiah. Sebanyak 447.783 rupiah untuk pengeluaran kelompok barang makanan, dan 465.554 rupiah untuk pengeluaran kelompok barang non makanan.

*In 2021, the average expenditure per capita a month in Majene Regency population is 913.337 rupiahs. 447.783 rupiahs for spending on food goods group, and 465.554 rupiahs for spending on non-food goods group.*

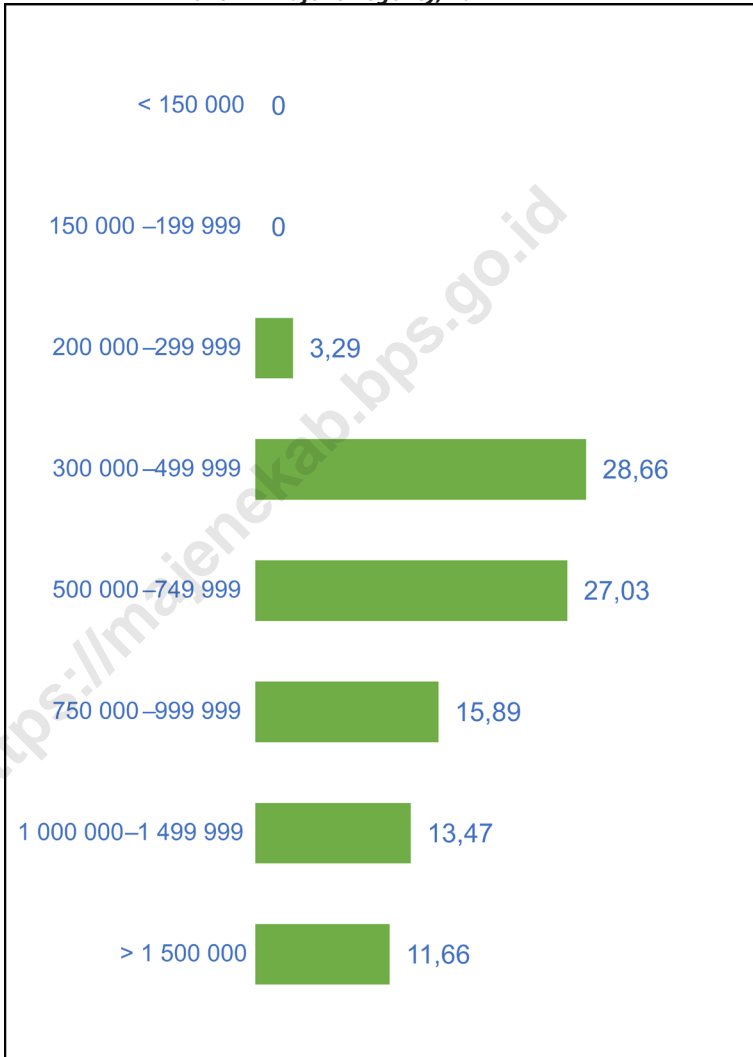
**Gambar** 10.1  
**Figures**

**Rata-rata Pengeluaran per Kapita Menurut Kelompok Komoditas (rupiah) di Kabupaten Majene, 2021**  
**Monthly Average Expenditure Per Capita by Comudity Group (rupiah)in Majene Regency, 2021**



Sumber/Source : BPS, Survei Sosial Ekonomi Nasional (Susenas) Maret/BPS-Statistics Indonesia, National Socioeconomic Survey March

**Gambar 10.2** **Persentase Penduduk Menurut Golongan Pengeluaran Per Kapita Sebulan di Kabupaten Majene), 2021**  
**Percentage of Population by Per Capita Spending Group a Month in Majene Regency, 2021**



Sumber/Source : BPS, Survei Sosial Ekonomi Nasional (Susenas) Maret/BPS-Statistics Indonesia, National Socioeconomic Survey March

**Tabel**  
**Table** 10.1

**Rata-rata Pengeluaran per Kapita Sebulan Menurut Kelompok Komoditas (rupiah) di Kabupaten Majene 2020 dan 2021**  
**Monthly Average Expenditure per Capita by Commodity Group (rupiahs) in Majene Regency, 2020 and 2021**

<b>Kelompok Komoditas/Commodity Group</b>	<b>2020</b>	<b>2021</b>
(1)	(2)	(3)
<b>Makanan/Food</b>		
Padi-padian/ <i>Cereals</i>	79 880	88 677
Umbi-umbian/ <i>Tubers</i>	1 559	4 445
Ikan/udang/cumi/kerang/ <i>Fish/shrimp/common squid/shells</i>	53 798	63 394
Daging/ <i>Meat</i>	N/A	4 832
Telur dan susu/ <i>Eggs and milk</i>	16 019	16 962
Sayur-sayuran/ <i>Vegetables</i>	25 634	27 102
Kacang-kacangan/ <i>Legumes</i>	4 041	7 092
Buah-buahan/ <i>Fruits</i>	24 860	13 842
Minyak dan kelapa/ <i>Oil and coconut</i>	10 822	13 725
Bahan minuman/ <i>Beverage stuffs</i>	16 329	18 283
Bumbu-bumbuan/ <i>Spices</i>	9 564	11 090
Konsumsi lainnya/ <i>Miscellaneous food items</i>	6 289	7 769
Makanan dan minuman jadi/ <i>Prepared food and beverages</i>	130 460	116 084
Rokok/ <i>Cigarettes</i>	53 980	54 484
<b>Jumlah makanan/Total food</b>	<b>436 271</b>	<b>447 783</b>
<b>Bukan makanan/Non-food</b>		
Perumahan dan fasilitas rumah tangga/ <i>Housing and household facilities</i>	192 502	230 692
Aneka barang dan jasa/ <i>Goods and services</i>	92 279	89 831
Pakaian, alas kaki, dan tutup kepala/ <i>Clothing, footwear, and headgear</i>	29 862	37 910
Barang tahan lama/ <i>Durable goods</i>	33 870	39 690
Pajak, pungutan, dan asuransi/ <i>Taxes and insurance</i>	43 135	55 402
Keperluan pesta dan upacara/kenduri/ <i>Parties and ceremonies</i>	21 197	12 029
<b>Jumlah bukan makanan/Total non-food</b>	<b>412 847</b>	<b>465 554</b>
<b>Jumlah/Total</b>	<b>849 116</b>	<b>913 337</b>

Sumber/Source: BPS, Survei Sosial Ekonomi Nasional (Susenas) Maret/BPS-Statistics Indonesia, National Socioeconomic Survey March



Tabel  
Table 10.2

**Persentase Pengeluaran per Kapita Sebulan Menurut Kelompok Komoditas di Kabupaten Majene 2020 dan 2021**  
**Percentage of Monthly Expenditure per Capita by Commodity Group in Majene Regency, 2020 and 2021**

Kelompok Komoditas/Commodity Group	2020	2021
(1)	(2)	(3)
<b>Makanan/Food</b>		
Padi-padian/Cereals	18,31	19,80
Umbi-umbian/Tubers	0,36	0,99
Ikan/udang/cumi/kerang/Fish/shrimp/common squid/shells	12,33	14,16
Daging/Meat	N/A	1,08
Telur dan susu/Eggs and milk	3,67	3,79
Sayur-sayuran/Vegetables	5,88	6,05
Kacang-kacangan/Legumes	0,93	1,58
Buah-buahan/Fruits	5,7	3,09
Minyak dan kelapa/Oil and coconut	2,48	3,07
Bahan minuman/Beverage stuffs	3,74	4,08
Bumbu-bumbuan/Spices	2,19	2,48
Konsumsi lainnya/Miscellaneous food items	1,44	1,73
Makanan dan minuman jadi/Prepared food and beverages	29,9	25,92
Rokok/Cigarettes	12,37	12,17
<b>Jumlah makanan/Total food</b>	<b>100,00</b>	<b>100,00</b>
<b>Bukan makanan/Non-food</b>		
Perumahan dan fasilitas rumah tangga/Housing and household facilities	46,63	49,55
Aneka Barang dan jasa/Goods and services	22,35	19,30
Pakaian, alas kaki, dan tutup kepala/Clothing, footwear, and headgear	7,23	8,14
Barang tahan lama/Durable goods	8,2	8,53
Pajak, pungutan, dan asuransi/Taxes and insurance	10,45	11,90
Keperluan pesta dan upacara/kenduri/Parties and ceremonies	5,13	2,58
<b>Jumlah bukan makanan/Total non-food</b>	<b>100,00</b>	<b>100</b>
<b>Jumlah/Total</b>	<b>100,00</b>	<b>100,00</b>

Sumber/Source: BPS, Survei Sosial Ekonomi Nasional (Susenas) Maret/BPS-Statistics Indonesia, National Socioeconomic Survey March

**Tabel**  
**Table 10.3****Persentase Penduduk Menurut Golongan Pengeluaran Per Kapita Sebulan di Kabupaten Majene 2020 dan 2021**  
**Percentage of Population by Per Class of Monthly Expenditure per Capita in Majene Regency, 2020 and 2021**

<b>Golongan Pengeluaran per Kapita Sebulan (supiah)</b> <b>Class of Monthly Expenditure per Capita (rupiahs)</b>	<b>2020</b>	<b>2021</b>
(1)	(2)	(3)
< 150 000	0,00	0,00
150 000–199 999	0,00	0,00
200 000–299 999	5,88	3,29
300 000–499 999	22,71	28,66
500 000–749 999	26,75	27,03
750 000–999 999	16,88	15,89
1 000 000–1 499 999	15,00	13,47
> 1 500 000	12,79	11,66
<b>Jumlah/Total</b>	<b>100,00</b>	<b>100,00</b>

Sumber/Source: BPS, Survei Sosial Ekonomi Nasional (Susenas) Maret/BPS-Statistics Indonesia, National Socioeconomic Survey March



PERDAGANGAN  
TRADE

**SARANA PERDAGANGAN  
KABUPATEN MAJENE**

**Toko**  
**17**  
buah



**Pasar**  
**27**  
buah



**Kios**  
**1043**  
buah



Sumber: Dinas Koperasi UKM,  
Perdagangan dan Perindustrian  
Kabupaten Majene





**PENJELASAN TEKNIS**

1. **Perseroan terbatas (PT)** adalah suatu badan hukum untuk menjalankan usaha yang memiliki modal terdiri dari saham-saham, yang pemiliknya memiliki bagian sebanyak saham yang dimilikinya. Karena modalnya terdiri dari saham-saham yang dapat diperjualbelikan, perubahan kepemilikan perusahaan dapat dilakukan tanpa perlu membubarkan perusahaan..
2. **CV** adalah suatu bentuk badan usaha bisnis yang didirikan dan dimiliki oleh dua orang atau lebih untuk mencapai tujuan bersama dengan tingkat keterlibatan yang berbeda-beda di antara anggotanya..
3. **Koperasi** adalah organisasi bisnis yang dimiliki dan dioperasikan oleh orang-seorang demi kepentingan bersama.

**TECHNICAL NOTES**

1. ***The Limited Liability Company*** is a legal entity to run a business that consists of capital stocks, which is a part owner of the shares they own. Because capital consists of stocks that can be bought and sold, changes in corporate ownership can be done without the need to dissolve the company.
2. ***CV*** is a form of business entity established and owned by two or more people to achieve a common goal with the level of involvement varies among its members.
3. ***The cooperative*** is a business organization owned and operated by the individual for the common interest..

**ULASAN**

Tahun 2021, tercatat jumlah sarana perdagangan di Kabupaten Majene sebanyak 1.087 yang diataranya terdiri atas 27 pasar, 17 toko, dan 1.043 kios.


**DESCRIPTION**

*In 2021, noted that number of trade facilities at Majene Regency as many as 1,087, which consists 27 market, 17 store, and 1,043 stalls.*

<https://majenekab.bps.go.id>

**Gambar** 11.1  
**Figures**

**Jumlah Sarana Perdagangan Menurut Jenisnya di Kabupaten Majene, 2021**  
**Number of Trading Facilities by Type of Facility in Majene Regency, 2021**

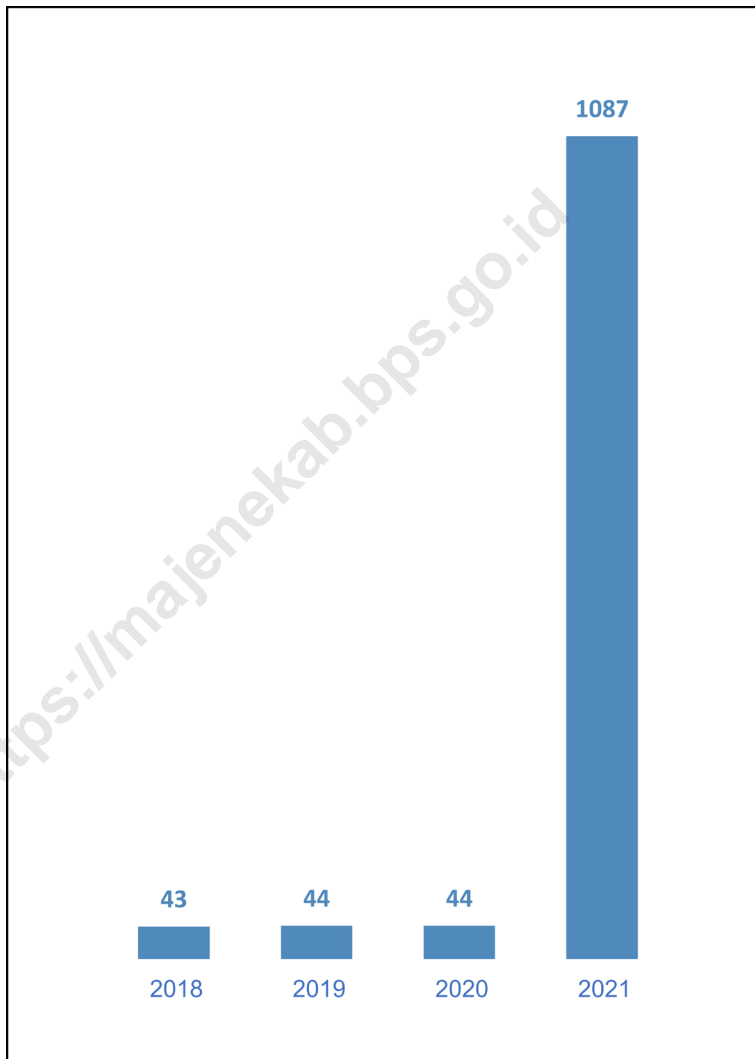


Sumber/Source : Dinas Koperasi UKM, Perdagangan dan Perindustrian Kabupaten Majene/ Majene Regency Trade, Industry and Cooperatives Agency



**Gambar** 11.2  
**Figures**

**Jumlah Sarana Perdagangan di Kabupaten Majene, 2018-2021**  
*Number of Trading Facilities in Majene Regency, 2018-2021*



Sumber/Source : Dinas Koperasi UKM, Perdagangan dan Perindustrian Kabupaten Majene/ *Majene Regency Trade, Industry and Cooperatives Agency*

**Tabel**  
**Table** 11.1

**Jumlah Sarana Perdagangan Menurut Jenisnya di  
Kabupaten Majene, 2018-2021**  
**Number of Trading Facilities by Type of Facility in Majene  
Regency, 2018-2021**

<b>Jenis Sarana Perdagangan</b> <b>Type of Trading Facilities</b>	<b>2018</b>	<b>2019</b>	<b>2020</b>	<b>2021</b>
(1)	(2)	(3)	(4)	(5)
Pasar/Market	26	27	27	27
Toko/Store	17	17	17	17
Kios	-	-	-	1 043
Warung	-	-	-	-
<b>Jumlah/Total</b>	<b>43</b>	<b>44</b>	<b>44</b>	<b>1 087</b>

Sumber/Source: Dinas Koperasi UKM, Perdagangan dan Perindustrian Kabupaten Majene/ *Majene Regency Trade, Industry and Cooperatives Agency*



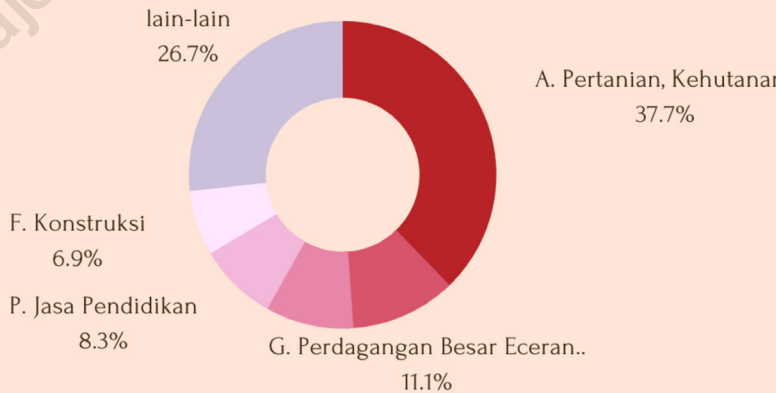
## SISTEM NERACA REGIONAL SYSTEM OF REGIONAL ACCOUNTS

### PDRB KABUPATEN MAJENE 2021

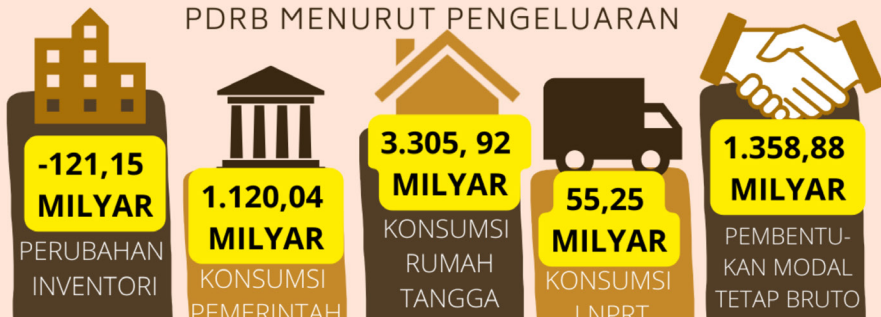
5.204,02  
MILYAR RUPIAH

PDRB adalah jumlah nilai tambah atas barang dan jasa yang dihasilkan oleh berbagai unit produksi di wilayah suatu negara dalam jangka waktu tertentu (biasanya satu tahun)

### PDRB MENURUT LAPANGAN USAHA



### PDRB MENURUT PENGELUARAN





**PENJELASAN TEKNIS****TECHNICAL NOTES**

1. Penghitungan statistik neraca nasional mengikuti buku petunjuk yang diterbitkan oleh Perserikatan Bangsa Bangsa (PBB) dikenal sebagai Sistem Neraca Nasional (SNN). SNN adalah rekomendasi internasional tentang bagaimana menyusun ukuran aktivitas ekonomi yang sesuai dengan standar neraca baku yang didasarkan pada prinsip-prinsip ekonomi. Rekomendasi yang dimaksud dinyatakan dalam sekumpulan konsep, definisi, klasifikasi, dan aturan neraca yang disepakati secara internasional dalam mengukur indikator tertentu seperti Produk Domestik Bruto (PDB). Salah satu bentuk adaptasi pencatatan statistik nasional adalah melakukan perubahan tahun dasar PDB Indonesia dari tahun 2000 ke 2010. Perubahan tahun dasar PDB dilakukan seiring dengan mengadopsi rekomendasi PBB yang tertuang dalam Sistem Neraca Nasional 2008 (SNA 2008).
  2. Produk Domestik Bruto pada tingkat nasional serta Produk Domestik Regional Bruto (PDRB) pada tingkat regional (provinsi) menggambarkan kemampuan suatu wilayah untuk menciptakan nilai tambah pada suatu waktu tertentu. Untuk menyusun PDB
1. *The method used to estimate national accounts statistics is based on the standard guidelines formed by United Nation known as System of National Accounts (SNA). SNA is the internationally agreed standard set of recommendations on how to compile measures of economic activity in accordance with strict accounting conventions based on economic principles. The recommendations are expressed in term of a set of concepts, definitions, classifications and accounting rules that comprise the internationally agreed standard for measuring indicators such as Gross Domestic Product (GDP). One of the improvement in the national statistical system is to rebase GDP form base year 2000 to 2010 in order to capture current economic condition. It is in line with the United Nations (UN) recommendation on 2008 SNA.*
  2. *The basic measure of the value added arising from economic activity is known as Gross Domestic Product at the national level and Gross Regional Domestic Product (GRDP) at the regional level (provinces/regencies/municipalities). To compile*

maupun PDRB digunakan 2 pendekatan, yaitu lapangan usaha dan pengeluaran. Keduanya menyajikan komposisi data nilai tambah dirinci menurut sumber kegiatan ekonomi (lapangan usaha) dan menurut komponen penggunaannya. PDB maupun PDRB dari sisi lapangan usaha merupakan penjumlahan seluruh komponen nilai tambah bruto yang mampu diciptakan oleh sektor-sektor ekonomi atas berbagai aktivitas produksinya. Sedangkan dari sisi pengeluaran menjelaskan tentang penggunaan dari nilai tambah tersebut.

3. PDB menurut lapangan usaha mengalami perubahan klasifikasi dari 9 lapangan usaha menjadi 17 lapangan usaha. PDB menurut lapangan usaha dirinci menurut total nilai tambah dari seluruh sektor ekonomi yang mencakup lapangan usaha Pertanian, Kehutanan, dan Perikanan; Pertambangan dan Penggalian; Industri Pengolahan; Pengadaan Listrik dan Gas; Pengadaan Air, Pengelolaan Sampah, Limbah dan Daur Ulang; Konstruksi; Perdagangan Besar dan Eceran, Reparasi Mobil dan Sepeda Motor; Transportasi dan Pergudangan; Penyediaan Akomodasi dan Makan Minum; Informasi dan Komunikasi; Jasa Keuangan dan Asuransi; Real Estat; Jasa

*these statistics, two approaches have been used, i.e. "production approach" and "expenditure approach". The first approach is to measure value added produced by various kinds of economic activities, while the second approach is to measure final uses of the country's output. In other words, GDP/GRDP is the sum of total value added produced by all economic industries (activities) and the way of using it.*

3. *GDP by industry classification changes from 9 sectors to 17 industries. GDP by industry is classified by types of economic activities such as Agriculture, Forestry and Fishing; Mining and Quarrying; Manufacturing; Electricity and Gas; Water supply, Sewerage, Waste Management and Remediation Activities; Construction; Wholesale and Retail Trade; Repair of Motor Vehicles and Motorcycles; Transportation and Storage; Accommodation and Food Service Activities; Information and Communication; Financial and Insurance Activities; Real Estate Activities; Business Activities; Public Administration; Defence and Compulsory Social Security; Education; Human Health and*

Perusahaan; Administrasi Pemerintahan, Pertahanan dan Jaminan Sosial Wajib; Jasa Pendidikan; Jasa Kesehatan dan Kegiatan Sosial; dan Jasa lainnya.

*Social Work Activities; and Other Services Activities.*

4. PDB menurut pengeluaran mengalami perubahan klasifikasi dimana pengeluaran konsumsi Lembaga Non Profit yang Melayani Rumah Tangga (LNPR) yang sebelumnya termasuk bagian dari pengeluaran konsumsi rumah tangga menjadi komponen terpisah. Sehingga klasifikasi PDB menurut pengeluaran dirinci menjadi 7 komponen yaitu komponen pengeluaran konsumsi rumah tangga, pengeluaran konsumsi LNPR, pengeluaran konsumsi pemerintah, pembentukan modal tetap bruto, perubahan inventori, ekspor barang dan jasa, dan impor barang dan jasa.
  5. Pengeluaran konsumsi rumah tangga mencakup berbagai pengeluaran konsumsi akhir rumah tangga atas barang dan jasa untuk memenuhi kebutuhan individu ataupun kelompok secara langsung. Pengeluaran rumah tangga di sini mencakup makanan dan minuman selain restoran; pakaian, alas kaki dan jasa perawatannya; perumahan dan perlengkapan rumah tangga; kesehatan dan pendidikan; transportasi dan komunikasi;
4. *GDP by expenditure classification changes where consumption expenditure Non-profit Institutions Serving Households (NPISH) previously included as part of household consumption expenditure is taken out into separate component. So that, GDP by type of expenditures is classified into: household consumption expenditure, NPISH consumption expenditure, government consumption expenditure, gross fixed capital formation, changes in inventories, exports of goods and services, and imports of goods and services.*
  5. *Household consumption expenditures consist of expenditures incurred by households, which are used for both individual or collective needs. Household consumptions are classified into food and beverages other than restaurants; clothing, footwear, and related maintenance services; housing and household equipment; health and education; transport and communication; restaurants and hotels; and others.*



restoran dan hotel serta lainnya.

6. Pengeluaran Pemerintah terdiri dari Pengeluaran Konsumsi Individu dan Pengeluaran Konsumsi Kolektif. Barang dan jasa individu merupakan barang dan jasa privat, dimana ciri-ciri barang privat adalah a) Scarcity, yaitu ada kelangkaan/keterbatasan dalam jumlah; b) Excludable consumption, yaitu konsumsi suatu barang dapat dibatasi hanya pada mereka yang memenuhi persyaratan tertentu (biasanya harga); c) Rivalrous competition, yaitu konsumsi oleh satu konsumen akan mengurangi atau menghilangkan kesempatan pihak lain untuk melakukan hal serupa. Contoh barang dan jasa yang dihasilkan pemerintah dan tergolong sebagai barang dan jasa individu adalah jasa pelayanan kesehatan pemerintah di rumah sakit/puskesmas dan jasa pendidikan di sekolah/universitas negeri. Sedangkan barang dan jasa kolektif ekuivalen dengan barang publik yang memiliki ciri a) Non rivalry, yaitu penggunaan satu konsumen terhadap suatu barang tidak mengurangi kesempatan konsumen lain untuk juga mengkonsumsi barang tersebut; b) Non excludable, yaitu apabila suatu barang publik tersedia, maka tidak ada yang dapat menghalangi siapapun
6. *Government consumption expenditure consists of Individual Consumption Expenditure and Collective Consumption Expenditure. Individual goods and services are private goods and services, which the characteristics of private goods is a) Scarcity, that there is a scarcity/limited in number; b) Excludable consumption, the consumption of goods can be limited only to those who meet certain requirements (usually the price); c) Rivalrous competition, ie consumption by the consumer will reduce or eliminate the chance of another party to do so. Examples of goods and services produced by government and classified as goods and services of individuals is the government health services in hospitals/health centers and education services in schools/universities. Collective goods and services equivalent to public goods characterized by a) Non-rivalry, namely the use of a consumer for an item does not reduce the chance of another consumer to also consume goods; b) Non-excludable, i.e. when a public good available, then nothing can hinder anyone to benefit from the goods or in other words everyone has access to the goods. Examples of goods and services produced by government and classified as collective goods and services is carried military*

untuk memperoleh manfaat dari barang tersebut atau dengan kata lain setiap orang memiliki akses ke barang tersebut. Contoh barang dan jasa yang dihasilkan pemerintah dan tergolong sebagai barang dan jasa kolektif adalah jasa pertahanan yang dilakukan TNI dan keamanan yang dilakukan kepolisian.

*defense services and the police's security.*

7. Pembentukan Modal Tetap Bruto (PMTB) mencakup pengadaan, pembuatan, dan pembelian barang modal. Barang modal dimaksud adalah barang-barang yang digunakan untuk proses produksi, tahan lama atau yang mempunyai umur pemakaian lebih dari satu tahun seperti bangunan, mesin-mesin dan alat angkutan. Termasuk pula di sini perbaikan besar (berat) yang sifatnya memperpanjang umur atau mengubah bentuk atau kapasitas barang modal tersebut. Pengeluaran barang modal untuk keperluan militer juga dicakup sebagai PMTB. Klasifikasi komponen PMTB dibagi menjadi 6 sub komponen yaitu Konstruksi; Mesin dan Peralatan; Kendaraan; Peralatan Lainnya; Cultivated Biological Resources (CBR) dan Produk Kekayaan Intelektual.
7. *Gross Fixed Capital Formation (GFCF) includes procurement, manufacture, and the purchase of capital goods. Capital goods are goods which are used for the production process, durable or have a service life of more than one year such as buildings, machinery, and transportation equipment. Including here: huge improvement that are to extend the life or changing the shape or the capacity of the capital goods. Capital expenditures for military purposes are also covered as GFCF. GFCF component are classified into six sub-components: Construction; Machinery and Equipment; vehicle; Other equipment; Cultivated Biological Resources (CBR) and Intellectual Property Product.*
8. Ekspor barang dan jasa merupakan transaksi perdagangan barang dan jasa dari penduduk (residen) ke bukan penduduk (nonresiden).
8. *Exports of goods and services consist of transactions of goods and services from residents to non-residents. Imports of goods*

Impor barang dan jasa adalah transaksi perdagangan dari bukan penduduk ke penduduk. Ekspor atau impor barang terjadi pada saat terjadi perubahan hak kepemilikan barang antara penduduk dengan bukan penduduk (dengan atau tanpa perpindahan fisik barang tersebut). Pada PDB dengan tahun dasar 2010, ekspor dan impor barang dirinci menjadi nonmigas dan migas.

*and services consist of transaction of goods and services from non-residents to residents. Exports and imports of goods occur when there are changes in ownership of goods between residents and non-residents (with or without physical movements of goods across frontiers). On the GDP at 2010 basic year, exports and imports of goods specified into non oil and gas and oil and gas.*

9. Produk Domestik Bruto maupun agregat turunannya disajikan dalam 2 (dua) versi penilaian, yaitu atas dasar "harga berlaku" dan atas dasar "harga konstan". Disebut sebagai harga berlaku karena seluruh agregat dinilai dengan menggunakan harga pada tahun berjalan, sedangkan harga konstan penilaiannya didasarkan kepada harga satu tahun dasar tertentu, dalam publikasi ini digunakan harga tahun 2010.

9. *GDP and its aggregations are presented in two forms: at current market prices and at constant base year market prices. In presenting current market prices, all aggregates are valued at current market prices, while base year constant market prices are shown by valuing all aggregates at fixed base year prices. Year of 2010 is used as the base year in this publication.*

10. Laju pertumbuhan Produk Domestik Bruto diperoleh dari perhitungan PDB atas dasar harga konstan. Diperoleh dengan cara mengurangi nilai PDB pada tahun ke-n terhadap nilai pada tahun ke n-1 (tahun sebelumnya), dibagi dengan nilai pada tahun ke n-1, dikalikan dengan 100 persen. Laju pertumbuhan menunjukkan perkembangan

10. *Growth rate of Gross Domestic Product is derived from GDP at constant market prices. It is obtained by subtracting the value of GDP year n with the value of GDP year n-1, divided by the value of GDP year n-1 then multiplied by 100 percent. The growth rate of GDP explains the income growth during the given period.*

agregat pendapatan dari satu waktu tertentu terhadap waktu sebelumnya.

<https://majenekab.bps.go.id>

**ULASAN**

PDRB atas dasar harga berlaku menurut lapangan usaha tahun 2021 di Kabupaten Majene mencapai 5.204,02 triliun rupiah, sedangkan atas dasar harga konstan 2010 tahun 2021 mencapai 3.598,96 triliun rupiah.

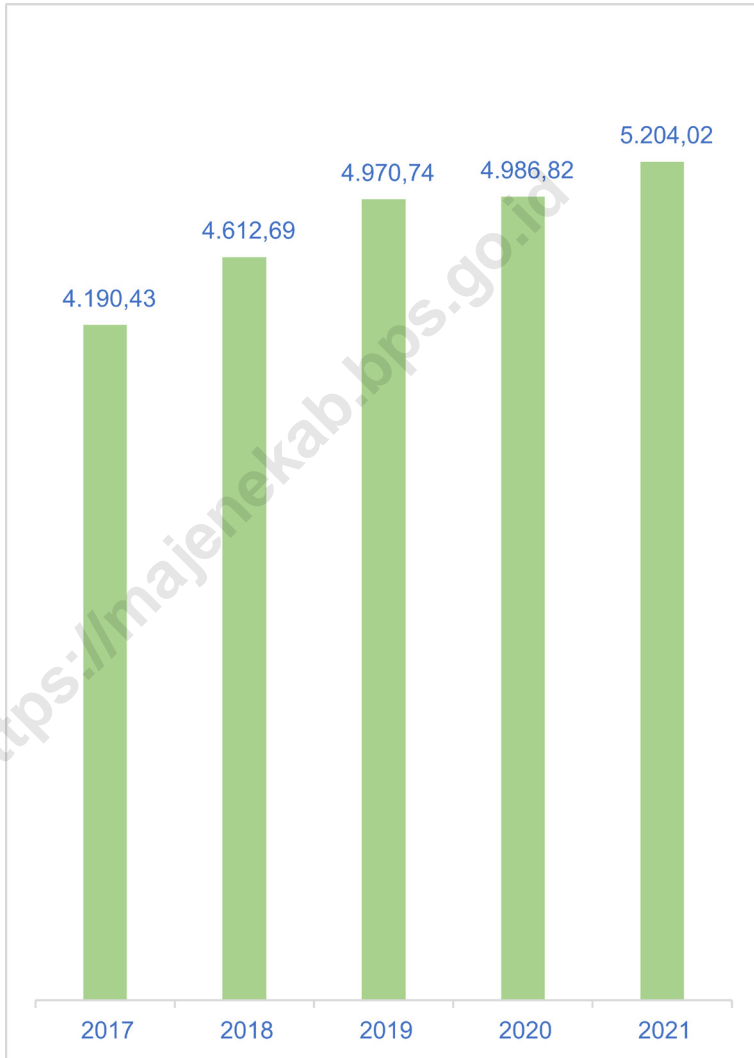
**DESCRIPTION**

*Gross Domestic Regional Product at current market prices by industries in Mamasa Regency at 2021 year is 5,204.02 billion ruphias, where s GDRP at constant market price 2010 in 2021 is 3,598.96 billion ruphias.*

<https://majenekab.bps.go.id>

**Gambar**  
**Figures** 12.1

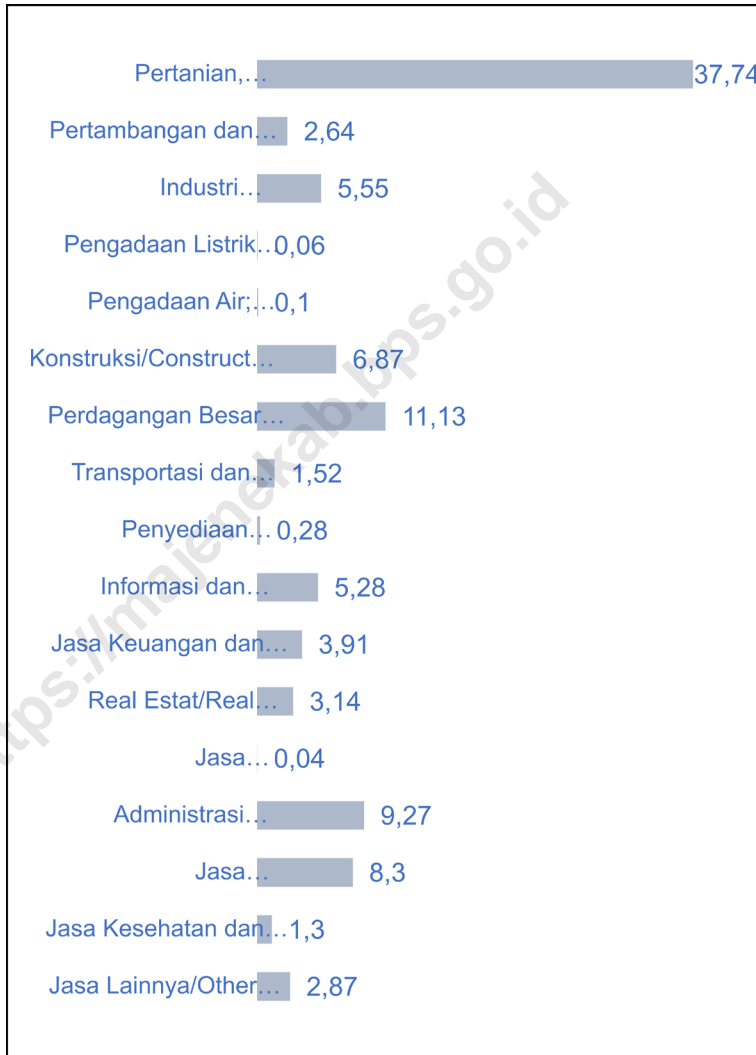
**Produk Domestik Regional Bruto Atas Dasar Harga Berlaku di Kabupaten Majene (miliar rupiah), 2016-2020**  
**Gross Regional Domestic Product at Current Market Prices in Majene Regency (bilion rupiahs), 2016-2020**



Sumber/Source : BPS, Diolah dari Hasil Sensus, Survei dan Berbagai Sumber Lainnya/ BPS, Based on Census, Surveys, and Other Sources

**Gambar** 12.2  
**Figures**

**Distribusi Persentase Produk Domestik Regional Bruto Atas Dasar Harga Berlaku (%), 2017 dan 2018**  
**Percentage Distribution of Gross Regional Domestic Product at Current Market Prices (%), 2017 and 2018**



Sumber/Source : BPS, Diolah dari Hasil Sensus, Survei dan Berbagai Sumber Lainnya/ BPS, Based on Census, Surveys, and Other Sources

**Tabel**  
**Table** 12.1.

**Produk Domestik Regional Bruto Atas Dasar Harga Berlaku Menurut Lapangan Usaha di Kabupaten Majene (miliar rupiah), 2017–2021**  
**Gross Regional Domestic Product at Current Market Prices by Industry in Majene Regency (billion rupiahs), 2017–2021**

	Lapangan Usaha/Industry	2017	2018	2019	2020 <sup>x</sup>	2021 <sup>xx</sup>
	(1)	(2)	(3)	(4)	(5)	(6)
A	Pertanian, Kehutanan, dan Perikanan/ <i>Agriculture, Forestry, and Fishing</i>	1 475,11	1 680,07	1 823,18	1 890,82	1 963,83
B	Pertambangan dan Penggalian/ <i>Mining and Quarrying</i>	112,87	123,74	133,08	128,17	137,21
C	Industri Pengolahan/ <i>Manufacturing</i>	217,09	234,12	251,81	263,43	288,80
D	Pengadaan Listrik dan Gas/ <i>Electricity and Gas</i>	2,93	3,11	3,17	3,36	3,27
E	Pengadaan Air; Pengelolaan Sampah, Limbah, dan Daur Ulang/ <i>Water Supply; Sewerage, Waste Management, and Remediation Activities</i>	4,79	5,17	5,32	5,36	5,38
F	Konstruksi/ <i>Construction</i>	298,56	327,52	352,36	313,33	357,62
G	Perdagangan Besar dan Eceran; Reparasi Mobil dan Sepeda Motor/ <i>Wholesale and Retail Trade; Repair of Motor Vehicles and Motorcycles</i>	474,46	517,11	548,84	547,04	579,27
H	Transportasi dan Pergudangan/ <i>Transportation and Storage</i>	71,04	75,30	79,50	76,01	78,85
I	Penyediaan Akomodasi dan Makan Minum/ <i>Accommodation and Food Service Activities</i>	11,89	12,84	14,49	13,86	14,72
J	Informasi dan Komunikasi/ <i>Information and Communication</i>	209,77	229,42	260,21	274,29	274,77



Lanjutan Tabel/*Continued Table 12.1*

	<b>Lapangan Usaha/Industry</b>	<b>2017</b>	<b>2018</b>	<b>2019</b>	<b>2020<sup>x</sup></b>	<b>2021<sup>xx</sup></b>
	(1)	(2)	(3)	(4)	(5)	(6)
K	Jasa Keuangan dan Asuransi/ <i>Financial and Insurance Activities</i>	151,17	160,89	169,93	182,24	203,60
L	Real Estat/ <i>Real Estate Activities</i>	144,31	152,84	162,31	167,19	163,44
M,N	Jasa Perusahaan/ <i>Business Activities</i>	1,98	2,09	2,22	2,11	2,14
O	Administrasi Pemerintahan, Pertahanan, dan Jaminan Sosial Wajib/ <i>Public Administration and Defence; Compulsory Social Security</i>	453,42	473,53	504,56	480,55	482,37
P	Jasa Pendidikan/ <i>Education</i>	375,14	413,11	449,47	429,61	432,14
Q	Jasa Kesehatan dan Kegiatan Sosial/ <i>Human Health and Social Work Activities</i>	58,61	63,59	64,65	67,30	67,45
R,S,T,U	Jasa Lainnya/ <i>Other Services Activities</i>	127,28	138,23	145,65	142,15	149,17
	<b>Produk Domestik Regional Bruto/<i>Gross Regional Domestic Product</i></b>	<b>4 190,43</b>	<b>4 612,69</b>	<b>4 970,74</b>	<b>4 986,82</b>	<b>5 204,02</b>

Catatan/ *Note* : Perbedaan antara jumlah PDRB 34 Provinsi dan PDB Indonesia antara lain disebabkan oleh diskrepansi statistik/ *The difference between the total of GRDP of 34 Provinces and the GDP of Indonesia due to the statistical discrepancies*

Sumber/*Source*: BPS, berbagai sensus, survei dan sumber lain/*BPS-Statistics Indonesia, various census, survey, and other sources*

**Tabel**  
**Table** 12.2

**Produk Domestik Regional Bruto Atas Dasar Harga Konstan 2010 Menurut Lapangan Usaha di Kabupaten Majene (miliar rupiah), 2016–2020**  
**Gross Regional Domestic Product at 2010 Constant Market Prices by Industry in Majene Regency (billion rupiahs), 2016–2020**

	Lapangan Usaha/ <i>Industry</i>	2017	2018	2019	2020 <sup>a</sup>	2021 <sup>xx</sup>
	(1)	(2)	(3)	(4)	(5)	(6)
A	Pertanian, Kehutanan, dan Perikanan/ <i>Agriculture, Forestry, and Fishing</i>	1 060,84	1 144,74	1 227,13	1 245,73	1 265,06
B	Pertambangan dan Penggalian/ <i>Mining and Quarrying</i>	83,13	89,72	95,01	89,89	95,04
C	Industri Pengolahan/ <i>Manufacturing</i>	173,81	185,68	196,64	199,88	211,64
D	Pengadaan Listrik dan Gas/ <i>Electricity and Gas</i>	3,90	4,13	4,39	4,62	4,46
E	Pengadaan Air; Pengelolaan Sampah, Limbah, dan Daur Ulang/ <i>Water Supply; Sewerage, Waste Management, and Remediation Activities</i>	4,62	4,98	5,12	5,15	5,16
F	Konstruksi/ <i>Construction</i>	250,24	265,37	276,48	244,44	268,01
G	Perdagangan Besar dan Eceran; Reparasi Mobil dan Sepeda Motor/ <i>Wholesale and Retail Trade; Repair of Motor Vehicles and Motorcycles</i>	307,16	323,60	340,69	335,40	345,72
H	Transportasi dan Pergudangan/ <i>Transportation and Storage</i>	55,33	58,20	60,58	57,35	59,11
I	Penyediaan Akomodasi dan Makan Minum/ <i>Accommodation and Food Service Activities</i>	9,11	9,62	10,76	10,19	10,71
J	Informasi dan Komunikasi/ <i>Information and Communication</i>	171,99	183,70	207,74	218,87	219,25

Lanjutan Tabel/*Continued Table 12.2*

	<b>Lapangan Usaha/Industry</b>	<b>2017</b>	<b>2018</b>	<b>2019</b>	<b>2020<sup>a</sup></b>	<b>2021<sup>xx</sup></b>
	(1)	(2)	(3)	(4)	(5)	(6)
K	Jasa Keuangan dan Asuransi/ <i>Financial and Insurance Activities</i>	110,60	113,72	118,32	126,63	134,12
L	Real Estat/ <i>Real Estate Activities</i>	107,27	113,41	120,07	123,41	120,02
M,N	Jasa Perusahaan/ <i>Business Activities</i>	1,69	1,76	1,83	1,74	1,74
O	Administrasi Pemerintahan, Pertahanan, dan Jaminan Sosial Wajib/ <i>Public Administration and Defence; Compulsory Social Security</i>	374,76	384,80	395,49	369,35	369,77
P	Jasa Pendidikan/ <i>Education</i>	310,59	324,40	339,79	320,50	315,12
Q	Jasa Kesehatan dan Kegiatan Sosial/ <i>Human Health and Social Work Activities</i>	47,86	51,21	51,74	53,41	53,36
R,S,T,U	Jasa Lainnya/ <i>Other Services Activities</i>	107,70	114,32	120,37	116,27	120,67
	<b>Produk Domestik Regional Bruto/<i>Gross Regional Domestic Product</i></b>	<b>3 180,58</b>	<b>3 373,36</b>	<b>3 572,16</b>	<b>3 522,82</b>	<b>3 598,96</b>

Catatan/ *Note*: Perbedaan antara jumlah PDRB 34 Provinsi dan PDB Indonesia antara lain disebabkan oleh discrepanasi statistik/ *The difference between the total of GRDP of 34 Provinces and the GDP of Indonesia due to the statistical discrepancies*

Sumber/*Source*: BPS, berbagai sensus, survei dan sumber lain/*BPS-Statistics Indonesia, various census, survey, and other sources*

**Tabel**  
**Table** 12.3

**Distribusi Persentase Produk Domestik Regional Bruto Atas Dasar Harga Berlaku Menurut Lapangan Usaha di Kabupaten Majene, 2017–2021**  
**Percentage Distribution of Gross Regional Domestic Product at Current Market Prices by Industry in Majene Regency, 2017–2021**

	Lapangan Usaha/Industry	2017	2018	2019	2020 <sup>x</sup>	2021 <sup>xx</sup>
	(1)	(2)	(3)	(4)	(5)	(6)
A	Pertanian, Kehutanan, dan Perikanan/ <i>Agriculture, Forestry, and Fishing</i>	35,20	36,42	36,68	37,92	37,74
B	Pertambangan dan Penggalian/ <i>Mining and Quarrying</i>	2,69	2,68	2,68	2,57	2,64
C	Industri Pengolahan/ <i>Manufacturing</i>	5,18	5,08	5,07	5,28	5,55
D	Pengadaan Listrik dan Gas/ <i>Electricity and Gas</i>	0,07	0,07	0,06	0,07	0,06
E	Pengadaan Air; Pengelolaan Sampah, Limbah, dan Daur Ulang/ <i>Water Supply; Sewerage, Waste Management, and Remediation Activities</i>	0,11	0,11	0,11	0,11	0,10
F	Konstruksi/ <i>Construction</i>	7,12	7,10	7,09	6,28	6,87
G	Perdagangan Besar dan Eceran; Reparasi Mobil dan Sepeda Motor/ <i>Wholesale and Retail Trade; Repair of Motor Vehicles and Motorcycles</i>	11,32	11,21	11,04	10,97	11,13
H	Transportasi dan Pergudangan/ <i>Transportation and Storage</i>	1,70	1,63	1,60	1,52	1,52
I	Penyediaan Akomodasi dan Makan Minum/ <i>Accommodation and Food Service Activities</i>	0,28	0,28	0,29	0,28	0,28
J	Informasi dan Komunikasi/ <i>Information and Communication</i>	5,01	4,97	5,23	5,50	5,28
K	Jasa Keuangan dan Asuransi/ <i>Financial and Insurance Activities</i>	3,61	3,49	3,42	3,65	3,91

Lanjutan Tabel/*Continued Table* 12.3

Lapangan Usaha/ <i>Industry</i>		2017	2018	2019	2020 <sup>x</sup>	2021 <sup>xx</sup>
(1)		(2)	(3)	(4)	(5)	(6)
L	Real Estat/ <i>Real Estate Activities</i>	3,44	3,31	3,27	3,35	3,14
M,N	Jasa Perusahaan/ <i>Business Activities</i>	0,05	0,05	0,04	0,04	0,04
O	Administrasi Pemerintahan, Pertahanan, dan Jaminan Sosial Wajib/ <i>Public Administration and Defence; Compulsory Social Security</i>	10,82	10,27	10,15	9,64	9,27
P	Jasa Pendidikan/ <i>Education</i>	8,95	8,96	9,04	8,61	8,30
Q	Jasa Kesehatan dan Kegiatan Sosial/ <i>Human Health and Social Work Activities</i>	1,40	1,38	1,30	1,35	1,30
R,S,T,U	Jasa Lainnya/ <i>Other Services Activities</i>	3,04	3,00	2,93	2,85	2,87
<b>Produk Domestik Regional Bruto/<i>Gross Regional Domestic Product</i></b>		100,00	100,00	100,00	100,00	100,00

Catatan/ *Note* : Perbedaan antara jumlah PDRB 34 Provinsi dan PDB Indonesia antara lain disebabkan oleh discrepansi statistik/ *The difference between the total of GRDP of 34 Provinces and the GDP of Indonesia due to the statistical discrepancies*

Sumber/*Source* : BPS, berbagai sensus, survei dan sumber lain/*BPS-Statistics Indonesia, various census, survey, and other sources*

**Tabel**  
**Table** 12.4

**Laju Pertumbuhan Produk Domestik Regional Bruto Atas Dasar Harga Konstan 2010 Menurut Lapangan Usaha di Kabupaten Majene (persen), 2017–2021**  
**Growth Rate of Gross Regional Domestic Product at 2010 Constant Market Prices by Industry in Majene Regency (percent), 2017–2021**

	Lapangan Usaha/Industry	2017	2018	2019	2020 <sup>a</sup>	2021 <sup>tt</sup>
	(1)	(2)	(3)	(4)	(5)	(6)
A	Pertanian, Kehutanan, dan Perikanan/ <i>Agriculture, Forestry, and Fishing</i>	5,91	7,91	7,20	1,52	1,55
B	Pertambangan dan Penggalian/ <i>Mining and Quarrying</i>	7,02	7,92	5,90	-5,39	5,73
C	Industri Pengolahan/ <i>Manufacturing</i>	9,82	6,83	5,91	1,64	5,89
D	Pengadaan Listrik dan Gas/ <i>Electricity and Gas</i>	6,89	6,02	6,28	5,14	-3,40
E	Pengadaan Air; Pengelolaan Sampah, Limbah, dan Daur Ulang/ <i>Water Supply; Sewerage, Waste Management, and Remediation Activities</i>	6,21	7,85	2,74	0,64	0,18
F	Konstruksi/ <i>Construction</i>	9,04	6,05	4,19	-11,59	9,64
G	Perdagangan Besar dan Eceran; Reparasi Mobil dan Sepeda Motor/ <i>Wholesale and Retail Trade; Repair of Motor Vehicles and Motorcycles</i>	5,68	5,35	5,28	-1,55	3,08
H	Transportasi dan Pergudangan/ <i>Transportation and Storage</i>	2,48	5,20	4,09	-5,34	3,07
I	Penyediaan Akomodasi dan Makan Minum/ <i>Accommodation and Food Service Activities</i>	2,46	5,69	11,78	-5,29	5,08
J	Informasi dan Komunikasi/ <i>Information and Communication</i>	10,76	6,81	13,09	5,36	0,17
K	Jasa Keuangan dan Asuransi/ <i>Financial and Insurance Activities</i>	2,49	2,82	4,04	7,03	5,92
L	Real Estat/ <i>Real Estate Activities</i>	5,18	5,72	5,87	2,79	-2,75

Lanjutan Tabel/Continued Table 12.4

Lapangan Usaha/Industry		2017	2018	2019	2020 <sup>x</sup>	2021 <sup>xx</sup>
(1)		(2)	(3)	(4)	(5)	(6)
M,N	Jasa Perusahaan/ <i>Business Activities</i>	5,76	3,80	4,32	-5,22	0,10
O	Administrasi Pemerintahan, Pertahanan, dan Jaminan Sosial Wajib/ <i>Public Administration and Defence; Compulsory Social Security</i>	2,90	2,68	2,78	-6,61	0,11
P	Jasa Pendidikan/ <i>Education</i>	8,12	4,44	4,75	-5,68	-1,68
Q	Jasa Kesehatan dan Kegiatan Sosial/ <i>Human Health and Social Work Activities</i>	7,82	7,01	1,04	3,21	-0,08
R,S,T,U	Jasa Lainnya/ <i>Other Services Activities</i>	6,53	6,14	5,30	-3,41	3,79
<b>Produk Domestik Regional Bruto/<i>Gross Regional Domestic Product</i></b>		6,29	6,06	5,89	-1,38	2,16

Catatan/ Note: Perbedaan antara jumlah PDRB 34 Provinsi dan PDB Indonesia antara lain disebabkan oleh diskrepansi statistik/ *The difference between the total of GRDP of 34 Provinces and the GDP of Indonesia due to the statistical discrepancies*

Sumber/Source: BPS, berbagai sensus, survei dan sumber lain/*BPS-Statistics Indonesia, various census, survey, and other sources*

**Tabel**  
**Table** 12.5

**Produk Domestik Regional Bruto Atas Dasar Harga Berlaku Menurut Jenis Pengeluaran di Kabupaten Majene (miliar rupiah), 2017–2021**  
**Gross Regional Domestic Product at Current Market Prices by Type of Expenditure in Majene Regency (billion rupiahs), 2017–2021**

<b>Jenis Pengeluaran</b> <b>Type of Expenditure</b>	<b>2017</b>	<b>2018</b>	<b>2019</b>	<b>2020</b>	<b>2021</b>
(1)	(2)	(3)	(4)	(5)	(6)
Pengeluaran Konsumsi Rumah Tangga <i>Household Consumption Expenditure</i>	2 636,29	2 837,60	2 989,38	3 121,30	3 305,92
Pengeluaran Konsumsi LNPRT <i>NPISH Consumption Expenditure</i>	48,35	51,45	55,65	53,64	55,25
Pengeluaran Konsumsi Pemerintah <i>Government Consumption Expenditure</i>	1 015,02	1 046,50	1 102,44	1 112,76	1 120,04
Pembentukan Modal Tetap Bruto <i>Gross Fixed Capital Formation</i>	1 170,22	1 258,11	1 346,25	1 218,04	1 358,88
Perubahan Inventori <i>Changes in Inventories</i>	-69,71	-88,56	-80,60	-169,08	-121,15
Net Ekspor/Net Eksports	-609,73	-492,41	-442,37	-349,85	-514,92
<b>Produk Domestik Regional Bruto/Gross Regional Domestic Product</b>	<b>4 190,44</b>	<b>4 612,69</b>	<b>4 970,75</b>	<b>4 986,81</b>	<b>5 204,02</b>

Catatan/Note: \* Angka Sementara, Angka Belum Di Rekonsiliasi

Sumber/Source: BPS, berbagai sensus, survei dan sumber lain/BPS-Statistics Indonesia, various census, survey, and other sources



**Tabel**  
**Table** 12.6

**Produk Domestik Regional Bruto Atas Dasar Harga Konstan 2010 Menurut Jenis Pengeluaran di Kabupaten Majene (miliar rupiah), 2017–2021**  
**Gross Regional Domestic Product at 2010 Constant Market Prices by Type of Expenditure in Majene Regency (billion rupiahs), 2017–2021**

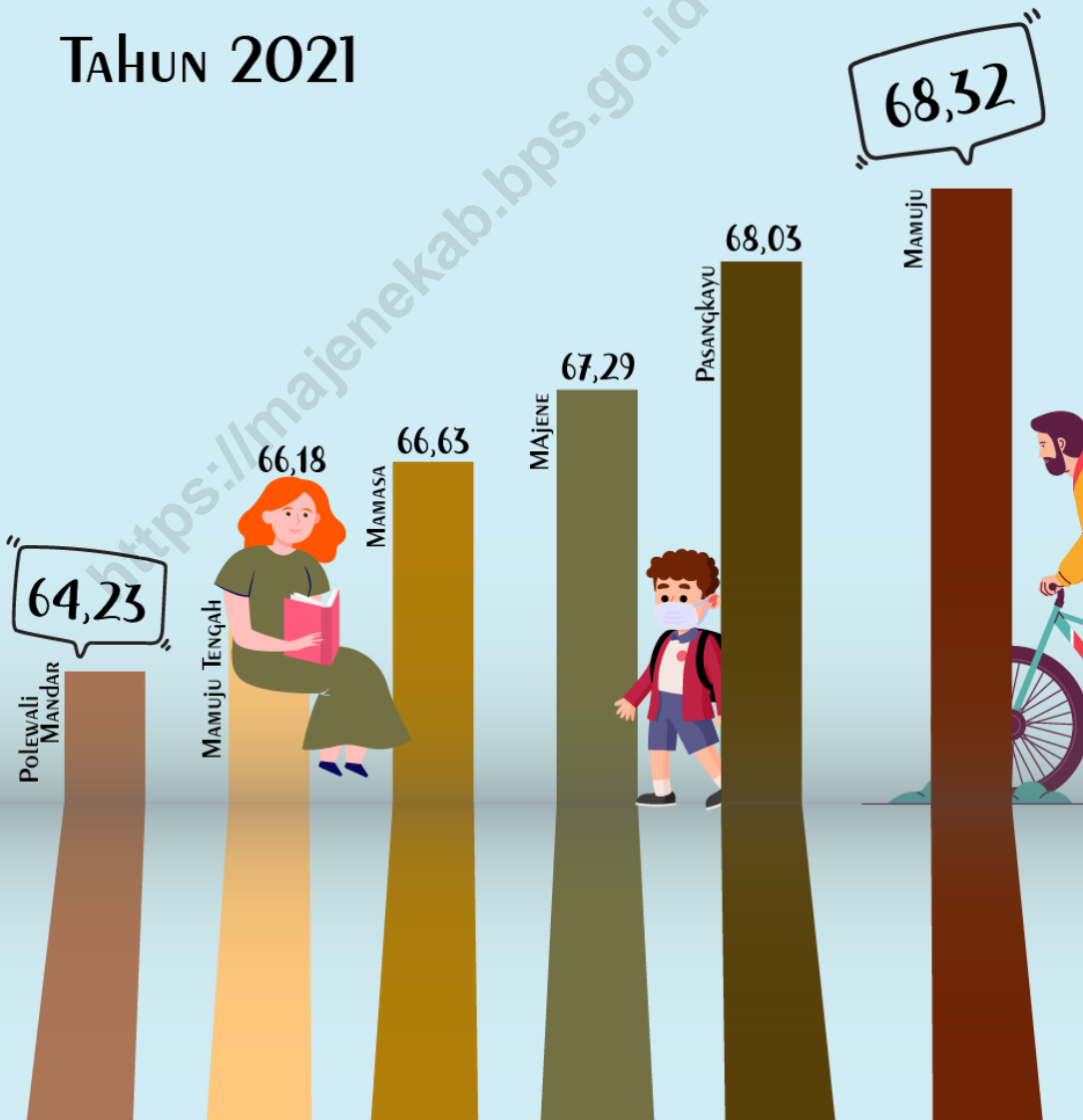
<b>Jenis Pengeluaran</b> <b>Type of Expenditure</b>	<b>2017</b>	<b>2018</b>	<b>2019</b>	<b>2020</b>	<b>2021</b>
(1)	(2)	(3)	(4)	(5)	(6)
Pengeluaran Konsumsi Rumah Tangga <i>Household Consumption Expenditure</i>	1 909,49	1 989,91	2 078,70	2 103,46	2 142,20
Pengeluaran Konsumsi LNPRT <i>NPISH Consumption Expenditure</i>	34,24	35,97	38,28	36,13	37,24
Pengeluaran Konsumsi Pemerintah <i>Government Consumption Expenditure</i>	682,95	685,04	710,14	708,16	704,86
Pembentukan Modal Tetap Bruto <i>Gross Fixed Capital Formation</i>	855,65	896,27	940,71	846,73	911,10
Perubahan Inventori <i>Changes in Inventories</i>	<b>-63,67</b>	<b>-83,34</b>	<b>-53,22</b>	<b>-139,78</b>	<b>-141,08</b>
Net Ekspor/Net Eksports	<b>-238,07</b>	<b>-150,49</b>	<b>-142,45</b>	<b>-31,87</b>	<b>-55,35</b>
<b>Produk Domestik Regional Bruto/Gross Regional Domestic Product</b>	<b>3 180,58</b>	<b>3 373,36</b>	<b>3 572,16</b>	<b>3 522,82</b>	<b>3 598,96</b>

Catatan/Note: \* Angka Sementara, Angka Belum Di Rekonsiliasi

Sumber/Source: BPS, berbagai sensus, survei dan sumber lain/BPS-Statistics Indonesia, various census, survey, and other sources

PERBANDINGAN ANTAR KABUPATEN/KOTA  
REGENCY/MUNICIPAL COMPARISON

## INDEKS PEMBANGUNAN MANUSIA (IPM) PROVINSI SULAWESI BARAT TAHUN 2021





**PENJELASAN TEKNIS**

1. Penduduk Sulawesi Barat adalah semua orang yang berdomisili di wilayah teritorial Sulawesi Barat selama 6 bulan atau lebih dan atau mereka yang berdomisili kurang dari 6 bulan tetapi bertujuan menetap.
2. Laju pertumbuhan Produk Domestik Regional Bruto diperoleh dari perhitungan PDRB atas dasar harga konstan. Diperoleh dengan cara mengurangi nilai PDRB pada tahun ke-n terhadap nilai pada tahun ke n-1 (tahun sebelumnya), dibagi dengan nilai pada tahun ke n-1 dikalikan dengan 100 persen. Laju pertumbuhan menunjukkan perkembangan agregat pendapatan dari satu waktu tertentu terhadap waktu sebelumnya.
3. Penduduk miskin adalah penduduk yang memiliki rata-rata pengeluaran per kapita per bulan di bawah garis kemiskinan.
4. Indeks Pembangunan Manusia (IPM) menjelaskan bagaimana penduduk dapat mengakses hasil pembangunan dalam memperoleh pendapatan, kesehatan, pendidikan dan sebagainya. IPM diperkenalkan oleh UNDP pada tahun 1990 dan dipublikasikan secara berkala

**TECHNICAL NOTES**

1. *The population of Sulawesi Barat are all residents of the entire territory of Sulawesi Barat who have stayed for six months or longer, and those who intended to stay more than six months even though their length of stay is less than six months.*
2. *Growth rate of Gross Regional Domestic Product is derived from GDRP at constant market prices. It is obtained by subtracting the value of GDRP year n with the value of GDRP year n-1 then multiplied by 100 percent. The growth rate of GDRP explains the income growth during the given period.*
3. *Poor people is a person whose expenditure per capita per month is below the poverty line is considered to be poor*
4. *The Human Development Index (HDI) explains how people can access development results in obtaining income, health, education and so forth. HDI was introduced by United Nations Development Programme (UNDP) in 1990 and published periodically in the annual report of the Human*

dalam laporan tahunan Human Development Report (HDR). IPM dibentuk oleh 3 (tiga) dimensi dasar: Umur panjang dan hidup sehat; pengetahuan; dan standar hidup layak.

*Development Report. HDI was formed by three basic dimensions: a long and healthy life; knowledge; and a decent standard of living.*

- |   |  |
|---|--|
| <p>5. Angka Harapan hidup saat lahir adalah Suatu perkiraan rata-rata lamanya hidup sejak lahir yang akan dicapai oleh penduduk.</p>  | <p>5. <i>Life expenctancy is an estimate of the average length of life from birth to be achieved by the residents.</i></p>   |
| <p>6. Angka Harapan lama sekolah adalah Lamanya sekolah (dalam tahun) yang diharapkan akan dirasakan oleh anak pada umur tertentu di masa mendatang.</p>  | <p>6. <i>length of the school expectancy is The length of the school (in years) are expected to be felt by children at a certain age in the future.</i></p>  |
| <p>7. Rata-rata Lama Sekolah adalah Jumlah tahun belajar penduduk usia 15 tahun ke atas yang telah diselesaikan dalam pendidikan formal (tidak termasuk tahun yang mengulang). Untuk menghitung Rata-rata Lama Sekolah dibutuhkan informasi: a. Partisipasi sekolah b. Jenjang dan jenis pendidikan yang pernah/sedang diduduki c. Ijasah tertinggi yang dimiliki d. Tingkat/kelas tertinggi yang pernah/sedang diduduki.</p> | <p>7. <i>Average Length Of Schools is the number of years of study of population aged 15 years and above who have completed formal education (not included in the repeat). To calculate the average Length of Schools needed information: a. School participation b. Levels and types of education that were / are being occupied c. The highest diploma owned d. Level / highest grade ever / being occupied.</i></p> |
| <p>8. Rata-rata Pengeluaran Perkapita Riil Yang Disesuaikan (Daya Beli) adalah kemampuan masyarakat dalam membelanjakan uangnya dalam bentuk barang maupun jasa.</p>  | <p>8. <i>Average Expenditure Per Capita Real Adjusted (Purchasing Power) is society's ability to spend their money in the form of goods and services.</i></p>  |

**ULASAN****Jumlah Penduduk**

Jumlah penduduk di provinsi Sulawesi Barat pada tahun 2021 mengalami peningkatan dibandingkan dengan tahun-tahun sebelumnya, menjadi sebanyak 1.436,23 ribu jiwa. Kabupaten dengan jumlah penduduk terbesar di provinsi Sulawesi Barat adalah Polewali Mandar sebanyak 483,92 ribu jiwa, sedangkan kabupaten dengan jumlah penduduk terkecil adalah Mamuju Tengah sebanyak 137,380 ribu jiwa.

**Laju Pertumbuhan PDRB**

Laju pertumbuhan PDRB seri 2010 di provinsi Sulawesi Barat pada tahun 2021 sebesar 2,56 persen.

**Penduduk Miskin**

Jumlah penduduk miskin pada tahun 2021 di provinsi Sulawesi Barat sebanyak 157,19 ribu jiwa dibandingkan dengan tahun sebelumnya sebanyak 151,02 ribu jiwa. Terjadi peningkatan jumlah penduduk miskin sebesar 5,17 ribu jiwa. Adapun kabupaten dengan jumlah penduduk miskin terbanyak di tahun 2021 adalah kabupaten Polewali Mandar sebanyak 69,32 ribu jiwa, sedangkan kabupaten dengan jumlah penduduk miskin paling sedikit adalah kabupaten Pasangkayu sebanyak 8,53 ribu jiwa.

**DESCRIPTION***Total Population*

*Number of population in Sulawesi Barat Province at 2020 is increase compared with previous years as many as 1,436.23 thousand people. Regency with the largest population in the Sulawesi Barat Province is Polewali Mandar as much as 483.92 thousand people, while district with the smallest population is Mamuju Tengah as much as 137.380 thousand people.*

*Growth Rate of GDRP*

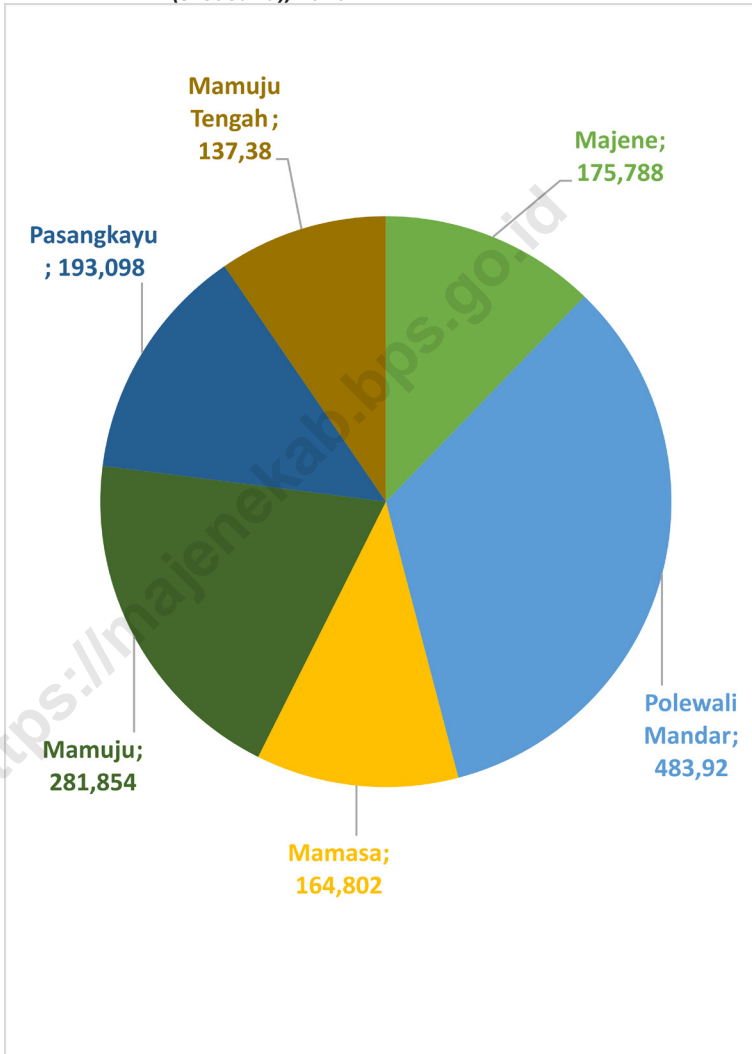
*Growth Rate of GDRP 2010 series in Sulawesi Barat Province at 2021 amount to 2.56 percent.*

*Poor Population*

*Number of poor population at 2021 in Sulawesi Barat Province amount 157.19 thousand people compared to previous year amount 151.02 thousand people. There is the increase event of poor population amount to 5.17 thousand people. As for the regency with the highest poor people in 2021 is Polewali Mandar Regency amount to 69.32 thousand people, then the regency with the lowest poor people is Pasangkayu Regency amount to 8.53 thousand people.*

**Gambar** 13.1  
**Figures**

**Jumlah Penduduk Menurut Kabupaten/Kota di Provinsi Sulawesi Barat (ribu), 2020**  
**Population by Regency/Municipality in Sulawesi Barat Province (thousand), 2020**



Sumber/Source : BPS, Sensus Penduduk (SP) 2020/BPS-Statistics Indonesia, 2020 Population Census

**Tabel**  
**Table** 13.1**Jumlah Penduduk Menurut Kabupaten/Kota di Provinsi Sulawesi Barat (ribu), 2016–2020**  
**Population by Regency/Municipality in Sulawesi Barat Province (thousand), 2016–2020**

<b>Kabupaten/Kota</b> <b>Regency/Municipality</b>	<b>2017<sup>1</sup></b>	<b>2018<sup>1</sup></b>	<b>2019<sup>1</sup></b>	<b>2020<sup>2</sup></b>	<b>2021<sup>3</sup></b>
(1)	(2)	(3)	(4)	(5)	(6)
Majene	167,851	169,654	171,408	174,407	175,788
Polewali Mandar	430,423	433,703	436,835	478,534	483,920
Mamasa	155,730	157,420	159,066	163,383	164,802
Mamuju	276,652	282,538	288,434	278,764	281,854
Pasangkayu	163,814	167,752	171,713	188,861	193,098
Mamuju Tengah	126,382	129,074	131,773	135,280	137,380
<b>Sulawesi Barat</b>	<b>1 320, 852</b>	<b>1 340, 141</b>	<b>1 359, 229</b>	<b>1 419, 29</b>	<b>1 436,842</b>

Sumber/Source: <sup>1</sup> BPS, Proyeksi Penduduk Hasil SUPAS 2015/BPS-Statistics Indonesia, Population Projection SUPAS 2015 Result

<sup>2</sup> BPS, Sensus Penduduk (SP) 2020/BPS-Statistics Indonesia, 2020 Population Census

<sup>3</sup>BPS, Proyeksi Penduduk Interim Hasil SP2020/ BPS-Statistics Indonesia, Population Projection SP2020 Result



**Tabel**  
**Table** 13.2

**Laju Pertumbuhan Produk Domestik Regional Bruto Atas Dasar Harga Konstan 2010 Menurut Kabupaten/Kota di Provinsi Sulawesi Barat (persen), 2016–2020**  
**Rate of Growth of Gross Regional Domestic Products at Constant 2010 Prices by Regency/Municipality in Sulawesi Barat Province (percent), 2016–2020**

Kabupaten/Kota Regency/Municipality	2017	2018	2019	2020	2021
(1)	(2)	(3)	(4)	(5)	(6)
Majene	6,29	6,06	6,01	-1,38	2,16
Polewali Mandar	7,01	6,19	6,22	-1,56	1,86
Mamasa	6,07	6,05	5,94	-1,26	1,98
Mamuju	7,11	6,03	5,53	-2,08	2,40
Pasangkayu	6,37	5,28	4,46	-2,68	3,84
Mamuju Tengah	5,45	5,72	5,62	-0,40	3,39
<b>Sulawesi Barat</b>	<b>6,39</b>	<b>6,26</b>	<b>5,67</b>	<b>-2,42</b>	<b>2,56</b>

Sumber/Source: BPS dan Sumber Lainnya/BPS-Statistic and Other Sources

**Tabel**  
**Table 13.3****Jumlah Penduduk Miskin Menurut Kabupaten/Kota di  
Provinsi Sulawesi Barat (ribu), 2017–2021**  
**Number of Poor Population by Regency/Municipality in  
Sulawesi Barat Province (thousand), 2017–2021**

Kabupaten/Kota Regency/Municipality	2017	2018	2019	2020	2021
(1)	(2)	(3)	(4)	(5)	(6)
Majene	23,48	23,53	23,76	24,12	25,01
Polewali Mandar	69,25	69,68	68,86	68,18	69,32
Mamasa	21,14	21,22	21,64	21,86	22,29
Mamuju	19,11	20,42	20,57	20,65	22,30
Pasangkayu	7,95	7,65	7,42	7,95	8,53
Mamuju Tengah	8,82	9,28	9,16	9,25	9,74
<b>Sulawesi Barat</b>	<b>149,76</b>	<b>151,78</b>	<b>151,40</b>	<b>152,02</b>	<b>157,19</b>

Sumber/Source: BPS, Survei Sosial Ekonomi Nasional/BPS, National Socio Economic Survey

**Tabel**  
**Table** 13.4

**Indeks Pembangunan Manusia Menurut Kabupaten/Kota  
di Provinsi Sulawesi Barat, 2017–2021**  
*Human Development Index by Regency/Municipality in  
Sulawesi Barat Province, 2017–2021*

Kabupaten/Kota Regency/Municipality	2017	2018	2019	2020	2021
(1)	(2)	(3)	(4)	(5)	(6)
Majene	65,40	66,01	66,59	66,91	67,29
Polewali Mandar	62,35	63,14	63,74	63,84	64,23
Mamasa	63,92	64,66	65,32	66,02	66,63
Mamuju	66,32	67,11	67,72	68,15	68,32
Pasangkayu	65,67	66,60	67,27	67,79	68,03
Mamuju Tengah	63,64	64,43	65,10	65,71	66,18
<b>Sulawesi Barat</b>	<b>64,30</b>	<b>65,10</b>	<b>65,73</b>	<b>66,11</b>	<b>66,36</b>

Sumber/Source: BPS, Seri Publikasi indeks Pembangunan manusia/BPS-Statistic Indonesia, Series of Publication of Human Development Index

**ST 2023**

**SENSUS PERTANIAN**

**BerAKHLAK**

Berorientasi Pelayanan Akuntabel Kompeten  
Harmonis Loyal Adaptif Kolaboratif

**D A T A**  
**MENCERDASKAN BANGSA**  
*Enlighten The Nations*



**BADAN PUSAT STATISTIK  
KABUPATEN MAJENE**

*BPS-Statistics of Majene Regency*

Jl. Ahmad Yani No. 336 Rangas Banggae Majene, Sulawesi Barat 91415

Homepage: <http://majenekab.bps.go.id>; E-mail: [majenekab@bps.go.id](mailto:majenekab@bps.go.id)

