

Katalog / Catalog: 1102001.7505

**KABUPATEN
GORONTALO UTARA
DALAM ANGKA
GORONTALO UTARA REGENCY
IN FIGURES
2022**



**BADAN PUSAT STATISTIK
KABUPATEN GORONTALO UTARA
BPS-STATISTICS OF GORONTALO UTARA REGENCY**

**KABUPATEN
GORONTALO UTARA
DALAM ANGKA
GORONTALO UTARA REGENCY
IN FIGURES
2022**

KABUPATEN GORONTALO UTARA DALAM ANGKA
Gorontalo Utara Regency in Figures
2022

ISSN: 2089-7936

No. Publikasi/*Publication Number*: 75050.2201

Katalog/*Catalog*: 1102001.7505

Ukuran Buku/*Book Size*: 14,8 cm x 21 cm

Jumlah Halaman/*Number of Pages* : xlv + 354 hal/*pages*

Naskah/*Manuscript*:

BPS Kabupaten Gorontalo Utara

BPS-Statistics of Gorontalo Utara Regency

Penyunting/*Editor*:

BPS Kabupaten Gorontalo Utara

BPS-Statistics of Gorontalo Utara Regency

Desain Kover/*Cover Design*:

BPS Kabupaten Gorontalo Utara

BPS-Statistics of Gorontalo Utara Regency

Ilustrasi Kover/*Cover Illustration*:

Desa Molingkapoto Selatan/*Molingkapoto Selatan Village*

Diterbitkan oleh/*Published by*:

©BPS Kabupaten Gorontalo Utara/*BPS-Statistics of Gorontalo Utara Regency*

Dicetak oleh/*Printed by*:

CV. Rivaldi

Sebagian ilustrasi bersumber dari/*Some illustrations are sourced from*: www.freepik.com

Dilarang mengumumkan, mendistribusikan, mengomunikasikan, dan/atau menggandakan sebagian atau seluruh isi buku ini untuk tujuan komersil tanpa izin tertulis dari Badan Pusat Statistik.

Prohibited to announce, distribute, communicate, and/or copy part or all of this book for commercial purpose without permission from BPS-Statistics Indonesia.

TIM PENYUSUN/TEAM MEMBERS

Pengarah/Director

Rudi Cahyono, S.ST., M.Si.

Penanggung Jawab/Persons in Charge

Rudi Cahyono, S.ST., M.Si.

Penyunting/Editors

Intan Rosiana, S.ST. • Wahyu Winanto, S.ST.

Pengolah Data dan Penulis Naskah/Data Processing and Authors

Dwi Hendro Siswo Purnomo, S.ST.

Penata Letak/Layout Designers

Dwi Hendro Siswo Purnomo, S.ST.

KONTRIBUTOR DATA/DATA CONTRIBUTOR

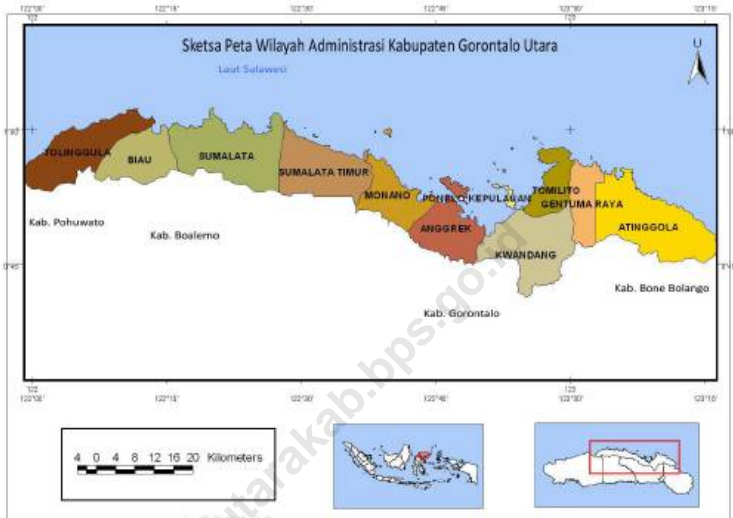
1. Kementerian Agama/*Ministry of Religious Affair*
2. Kementerian Pendidikan dan Kebudayaan/*The Ministry of Education and Culture*
3. Badan Meteorologi Klimatologi dan Geofisika/*Meteorological, Climatology, and Geophysical Agency*
4. Badan Pusat Statistik/*BPS-Statistics Indonesia*
5. Kepolisian Resor Kabupaten Gorontalo Utara/*Departemental (Resort) Police Office of Gorontalo Utara Regency*
6. Kementerian Agama Kabupaten Gorontalo Utara/*Ministry of Religious Affair of Gorontalo Utara Regency*
7. Kementerian Agraria dan Tata Ruang (Badan Pertanahan Nasional) Kabupaten Gorontalo Utara / *Ministry of Agrarian and Spatial Planning (National Land Agency) of Gorontalo Utara Regency*
8. Badan Perencanaan, Pengembangan, dan Penelitian Daerah Kabupaten Gorontalo Utara/*Gorontalo Utara Regency Planning, Research, and Development Agency*
9. Badan Keuangan Kabupaten Gorontalo Utara/*Financial Service of Gorontalo Utara Regency*
10. Badan Kepegawaian, Pendidikan dan Pelatihan Kabupaten Gorontalo Utara/*The Board of Employment, Education and Training of Gorontalo Utara Regency*
11. Sekretariat Dewan Perwakilan Rakyat Daerah Kabupaten Gorontalo Utara/*The House of Representative office Gorontalo Utara Regency*
12. Dinas Kesehatan Kabupaten Gorontalo Utara/*Public Health Office of Gorontalo Utara Regency*
13. Dinas Pengendalian Penduduk dan Keluarga Berencana Kabupaten Gorontalo Utara/*Population Control, Women's Empowerment and Family Planning Office of Gorontalo Utara Regency*
14. Dinas Transmigrasi dan Tenaga Kerja Kabupaten Gorontalo Utara/

Transmigration and Employment Office of Gorontalo Utara Regency

15. Dinas Tanaman Pangan, Hortikultura dan Perkebunan Kabupaten Gorontalo Utara/ *Departement of Food Crops, Horticulture, and Plantation of Gorontalo Utara Regency*
16. Dinas Peternakan dan Kesehatan Hewan Kabupaten Gorontalo Utara/ *Livestock and Animal Health Office of Gorontalo Utara Regency*
17. Dinas Kelautan dan Perikanan Kabupaten Gorontalo Utara/ *Marine and Fishery Service of Gorontalo Utara Regency*
18. Dinas Pekerjaan Umum dan Penataan Ruang Kabupaten Gorontalo Utara/ *Public Works and Spatial Planning Service of Gorontalo Utara Regency*
19. Dinas Pariwisata dan Kebudayaan Kabupaten Gorontalo Utara/ *Tourism and Culture Departement of Gorontalo Utara Regency*
20. Dinas Perdagangan, Perindustrian, Koperasi dan UKM Kabupaten Gorontalo Utara/ *Cooperatives, Industry and Trade service of Gorontalo Utara Regency*
21. Dinas Penanaman Modal dan PTSP Kabupaten Gorontalo Utara/ *One Stop Service and Investment Service of Gorontalo Utara Regency*
22. Dinas Komunikasi dan Informatika Kabupaten Gorontalo Utara/ *Communication and Informatics Service of Gorontalo Utara Regency*
23. Dinas Perhubungan Kabupaten Gorontalo Utara/ *Transportation Services of Gorontalo Utara Regency*
24. PT. PLN (Persero) pada Cabang/Ranting Kwandang/ *PT. PLN (Persero) at Kwandang Branch*
25. Perusahaan Umum Daerah (PUDAM) Air Minum Kabupaten Gorontalo Utara/ *Regional Public Company Water Drinking Gorontalo Utara Regency*

PETA WILAYAH KABUPATEN GORONTALO UTARA

MAP OF GORONTALO UTARA REGENCY



<https://gorontalo.utarakab.bps.go.id/>

KEPALA BPS KABUPATEN GORONTALO UTARA
CHIEF STATISTICIAN OF GORONTALO UTARA REGENCY



RUDI CAHYONO, S.ST., M.Si.



KATA PENGANTAR

Kabupaten Gorontalo Dalam Angka 2022 merupakan publikasi tahunan yang diterbitkan BPS Kabupaten Gorontalo Utara. Publikasi ini memuat beragam data dan informasi yang dihasilkan BPS maupun Dinas/Instansi. Tersedianya publikasi ini diharapkan dapat memenuhi kebutuhan perencanaan maupun monitoring evaluasi pembangunan di Kabupaten Gorontalo Utara.

Untuk memudahkan pemahaman dan pemanfaatan data, publikasi ini juga mencantumkan penjelasan teknis dari setiap jenis statistik yang disajikan. Selain itu, untuk mempermudah akses terhadap publikasi ini, pengguna dapat membaca atau mengunduh publikasi ini melalui situs web BPS Kabupaten Gorontalo Utara (<http://gorontaloutarakab.bps.go.id>) tanpa berbayar.

Publikasi ini dapat terwujud berkat kerja sama dan bantuan dari berbagai pihak. Kepada semua pihak yang telah memberikan bantuan disampaikan penghargaan dan terima kasih yang sebesar-besarnya. Selanjutnya walaupun publikasi ini telah disiapkan sebaik-baiknya, namun disadari masih ada kekurangan dan kesalahan yang terjadi. Untuk perbaikan publikasi ini, tanggapan dan saran yang bersifat konstruktif dari para pengguna sangat diharapkan.

Kwandang , Februari 2022
Plt. Kepala BPS
Kabupaten Gorontalo Utara

RUDI CAHYONO, S.ST., M.Si.



PREFACE

Gorontalo Utara Regency in Figures 2022 is an annual publication written by BPS-Statistics of Gorontalo Utara Regency. This publication contains a variety of data and information produced by BPS and the Department/Agency. The availability of this publication is expected to meet the needs for planning and monitoring development evaluations in Gorontalo Utara Regency.

To facilitate understanding and use of data, this publication also includes technical explanations of each type of statistics presented. In addition, to facilitate access to this publication, users can read or download this publication through the BPS website for Gorontalo Utara Regency (<http://gorontaloutarakab.bps.go.id>) free of charge.

This publication was made possible thanks to the cooperation and assistance of various parties. To all those who have provided assistance, we express our deepest gratitude and appreciation. Furthermore, although this publication has been prepared as well as possible, it is realized that there are still shortcomings and errors that occur. For the improvement of this publication, constructive feedback and suggestions from users are highly expected.

*Kwandang, February 2022
Caretaker Chief Statistician of
Gorontalo Utara Regency*

RUDI CAHYONO, S.ST., M.Si.

DAFTAR ISI / CONTENTS

	Halaman Page
DAFTAR TABEL/LIST OF TABLES	
Kata Pengantar/ <i>Preface</i>	xi
Daftar Isi/ <i>Contents</i>	xiii
Daftar Tabel/ <i>List of Tables</i>	xv
Daftar Gambar/ <i>List of Figures</i>	xxxv
Daftar Singkatan/ <i>List of Abbreviations</i>	xli
Statistik Kunci/ <i>Key Statistics</i>	xliii
1. Geografi dan Iklim/ <i>Geography and Climate</i>	1
2. Pemerintahan/ <i>Government</i>	17
3. Penduduk dan Ketenagakerjaan/ <i>Population and Employment</i>	45
4. Sosial dan Kesejahteraan Rakyat/ <i>Social and Welfare</i>	75
5. Pertanian, Kehutanan, Peternakan, dan Perikanan/ <i>Agriculture, Forestry, Livestock, and Fishery</i>	161
6. Industri, Pertambangan dan Energi/ <i>Industry, Mining and Energy</i>	239
7. Pariwisata/ <i>Tourism</i>	251
8. Transportasi dan Komunikasi/ <i>Transportation and Communication</i>	267
9. Perbankan, Koperasi, dan Harga-harga/ <i>Banking, Cooperative, dan Prices</i> 279	279
10. Pengeluaran Penduduk/ <i>Population Expenditure</i>	295
11. Perdagangan/ <i>Trade</i>	309
12. Sistem Neraca Regional/ <i>System of Regional Accounts</i>	317
13. Perbandingan Antar Kabupaten/Kota/ <i>Regency/Municipal Comparison</i>	341

DAFTAR TABEL/LIST OF TABLES

		Halaman <i>Page</i>
1.1	KEADAAN GEOGRAFI	8
	GEOGRAPHY CONDITION	8
1.1.1	Luas Daerah dan Jumlah Pulau Menurut Kecamatan di Kabupaten Gorontalo Utara, 2021	8
	<i>Total Area and Number of Islands by Subdistrict in Gorontalo Utara Regency, 2021</i>	<i>8</i>
1.1.2	Tinggi Wilayah dan Jarak ke Ibukota Menurut Kecamatan di Kabupaten Gorontalo Utara, 2021	10
	<i>Altitude and Distance to the Capital by Subdistrict in Gorontalo Utara Regency, 2021</i>	<i>10</i>
1.1.3	Letak Astronomis Kecamatan-Kecamatan di Kabupaten Gorontalo Utara, 2021	11
	<i>Astronomical Position of Sub-District in Gorontalo Utara Regency, 2021</i>	<i>11</i>
1.1.4	Batas Wilayah Kabupaten Gorontalo Utara, 2021	12
	<i>Borders of Gorontalo Utara Regency, 2021</i>	<i>12</i>
1.2	IKLIM	13
	CLIMATE	13
1.2.1	Pengamatan Unsur Iklim Menurut Bulan di Stasiun Pengamatan Badan Meteorologi Klimatologi dan Geofisika (BMKG) Djalaludin di Provinsi Gorontalo, 2021	13
	<i>Observation of Climate Elements by Months at the Meteorology, Climatology and Geophysics Agency Station Djalaludin in Gorontalo Province, 2021</i>	<i>13</i>

	Halaman Page
2.1 WILAYAH ADMINISTRATIF	28
ADMINISTRATIVE AREA	28
2.1.1 Jumlah Desa ¹ /Kelurahan Menurut Kecamatan di Kabupaten Gorontalo Utara, 2017–2021	28
<i>Number of Villages¹/Kelurahan by Subdistrict in Gorontalo Utara Regency, 2017–2021</i>	<i>28</i>
2.2 DEWAN PERWAKILAN RAKYAT DAERAH	29
THE REGIONAL HOUSE OF REPRESENTATIVE.....	29
2.2.1 Jumlah Anggota Dewan Perwakilan Rakyat Daerah Menurut Partai Politik dan Jenis Kelamin di Kabupaten Gorontalo Utara, 2021	29
<i>Number of Members of The Regional House of Representatives By Political Parties and Sex in Gorontalo Utara Regency, 2021</i>	<i>29</i>
2.2.2 Jumlah Keputusan Dewan Perwakilan Rakyat Daerah di Kabupaten Gorontalo Utara, 2017-2021	30
<i>Number of Type of Decision of The Regional House of Representatives in Gorontalo Utara Regency, 2017-2021.....</i>	<i>30</i>
2.3 SUMBER DAYA MANUSIA.....	31
HUMAN RESOURCES	31
2.3.1 Jumlah Pegawai Negeri Sipil Menurut Jabatan dan Jenis Kelamin di Kabupaten Gorontalo Utara, Desember 2020 dan Desember 2021 .	31
<i>Number of Civil Servants by Occupation and Sex in Gorontalo Utara Regency, December 2021 dan December 2021</i>	<i>31</i>
2.3.2 Jumlah Pegawai Negeri Sipil Menurut Tingkat Pendidikan dan Jenis Kelamin di Kabupaten Gorontalo Utara Desember 2020 dan Desember 2021	33
<i>Number of Civil Servants by Educational Level and Sex in Gorontalo Utara Regency, December 2020 and December 2021</i>	<i>33</i>
2.3.3 Jumlah Pegawai Negeri Sipil Menurut Tingkat Kepangkatan dan Jenis Kelamin di Kabupaten Gorontalo Utara, Desember 2020 dan Desember 2021	35
<i>Number of Civil Servants by Hierarchy and Sex in Gorontalo Utara Regency, December 2020 and December 2021</i>	<i>35</i>

2.3.4	Jumlah Pegawai Negeri Sipil Menurut Dinas/Instansi Pemerintah dan Jenis Kelamin di Kabupaten Gorontalo Utara, 2021 <i>Number of Civil Servant by Institution/Office and Sex in Gorontalo Utara Regency, 2021</i>	37 37
2.4	KEUANGAN PEMERINTAH	40
	GOVERNMENT FINANCE	40
2.4.1	Realisasi Pendapatan Pemerintah Kabupaten Gorontalo Utara Menurut Jenis Pendapatan (ribu rupiah), 2018–2021 <i>Actual Gorontalo Utara Regency Government Revenues by Kind of Revenues (thousand rupiahs), 2018–2021</i>	40 40
2.4.2	Realisasi Belanja Pemerintah Kabupaten Gorontalo Utara Menurut Jenis Belanja (ribu rupiah), 2018–2021 <i>Actual Gorontalo Utara Regency Government Expenditures by Kind of Expenditures (thousand rupiahs), 2018–2021</i>	42 42
3.1	PENDUDUK	58
	POPULATION	58
3.1.1	Penduduk, Laju Pertumbuhan Penduduk per Tahun, Distribusi Persentase Penduduk, Kepadatan Penduduk, dan Rasio Jenis Kelamin Penduduk Menurut Kecamatan di Kabupaten Gorontalo Utara, 2021..... <i>Population, Population Growth Rate, Percentage Distribution of Population, Population Density, and Population Sex Ratio by Subdistrict in Gorontalo Utara Regency, 2021</i>	58 58
3.1.2	Jumlah Penduduk Menurut Kelompok Umur dan Jenis Kelamin di Kabupaten Gorontalo Utara, 2021..... <i>Population by Age Groups and Sex in Gorontalo Utara Regency, 2021</i> .	61 61
3.2	KETENAGAKERJAAN	62
	EMPLOYMENT	62
3.2.1	Jumlah Penduduk Berumur 15 Tahun Keatas Menurut Jenis Kegiatan Selama Seminggu yang Lalu dan Jenis Kelamin di Kabupaten Gorontalo Utara, 2021 <i>Population Aged 15 Years and Over by Type of Activity During The Previous Week and Sex in Gorontalo Utara Regency, 2021</i>	62 62
3.2.2	Penduduk Berumur 15 Tahun ke Atas Menurut Pendidikan Tertinggi	

	yang Ditamatkan dan Jenis Kegiatan Selama Seminggu yang Lalu di Kabupaten Gorontalo Utara, 2021	63
	<i>Population 15 Years of Age and Over by Educational Attainment and Type of Activity During the Previous Week in Gorontalo Utara Regency, 2021 ...</i>	63
3.2.3	Penduduk Berumur 15 Tahun Keatas yang Bekerja Selama Seminggu yang Lalu Menurut Status Pekerjaan Utama dan Jenis Kelamin di Kabupaten Gorontalo Utara, 2021	65
	<i>Population Aged 15 Years and Over Who Worked During the Previous Week by Main Employment Status and Sex in Gorontalo Utara Regency, 2021</i>	65
3.2.4	Jumlah Penduduk Berumur 15 Tahun Keatas yang Bekerja Menurut Lapangan Pekerjaan Utama dan Jenis Kelamin di Kabupaten Gorontalo Utara, 2021	66
	<i>Population Aged 15 Years and Over Who Worked by Main Business Field and Sex in Gorontalo Utara Regency, 2021.....</i>	66
3.2.5	Jumlah Penduduk Berumur 15 Tahun Keatas yang Bekerja Selama Seminggu yang Lalu Menurut Kelompok Umur dan Jenis kelamin di Kabupaten Gorontalo Utara, 2021	67
	<i>Population Aged 15 Years and Over Who Worked During The Previous Week by Age Group and Sex in Gorontalo Utara Regency, 2021</i>	67
3.2.6	Jumlah Penduduk Berumur 15 Tahun Keatas yang Bekerja Selama Seminggu yang Lalu Menurut Jumlah Jam Kerja Seluruhnya dan Jenis Kelamin di Kabupaten Gorontalo Utara, 2021	68
	<i>Population Aged 15 Years and Over Who Worked During The Previous Week by Total Working Hours and Sex in Gorontalo Utara Regency, 2021</i>	68
3.2.7	Jumlah Penduduk Berumur 15 Tahun Keatas yang Bekerja Selama Seminggu yang Lalu Menurut Jumlah Jam Kerja Pada Pekerjaan Utama dan Jenis Kelamin di Kabupaten Gorontalo Utara, 2021	69
	<i>Population Aged 15 Years and Over Who Worked During The Previous Week by Number of Working Hours in Main Industry and Sex in Gorontalo Utara Regency, 2021</i>	69
3.2.8	Jumlah Pencari Kerja Terdaftar Menurut Tingkat Pendidikan Tertinggi yang Ditamatkan dan Jenis Kelamin di Kabupaten Gorontalo Utara, 2021	70
	<i>Number of Registered Job Applicants by Educational Attainment and Sex in Gorontalo Utara Regency, 2021</i>	70

	Halaman Page
3.2.9	Jumlah Pencari Kerja Terdaftar Menurut Kecamatan di Kabupaten Gorontalo Utara, 2021 71 <i>Number of Registered Job Applicants by Subdistrict in Gorontalo Utara Regency, 2021 71</i>
3.2.10	Jumlah Pencari Kerja Terdaftar Menurut Kelompok Umur dan Jenis Kelamin di Kabupaten Gorontalo Utara, 2021 72 <i>Number of Registered Job Applicants by Age Groups and Sex in Gorontalo Utara Regency, 2021 72</i>
3.2.11	Jumlah Pencari Kerja Terdaftar Menurut Bulan dan Jenis Kelamin di Kabupaten Gorontalo Utara, 2021 73 <i>Number of Registered Job Applicants by Month and Sex in Gorontalo Utara Regency, 2021 73</i>
4.1	PENDIDIKAN 92 EDUCATION 92
4.1.1	Jumlah Sekolah, Guru, dan Murid Taman Kanak-Kanak (TK) di Bawah Kementerian Pendidikan dan Kebudayaan Menurut Kecamatan di Kabupaten Gorontalo Utara, 2020/2021 dan 2021/2022 92 <i>Number of Schools, Teachers, and Pupils in Kindergarten Under The Ministry of Education and Culture by Subdistrict in Gorontalo Utara Regency, 2020/2021 dan 2021/2022 92</i>
4.1.2	Jumlah Sekolah, Guru, dan Murid Raudatul Atfal (RA) di Bawah Kementerian Agama Menurut Kecamatan di Kabupaten Gorontalo Utara, 2020/2021 dan 2021/2022 95 <i>Number of Schools, Teachers, and Pupils in Raudatul Atfal (RA) Under The Ministry of Religious Affairs by Subdistrict in Gorontalo Utara Regency, 2020/2021 and 2021/2022 95</i>
4.1.3	Jumlah Sekolah, Guru, dan Murid Sekolah Dasar (SD) di Bawah Kementerian Pendidikan dan Kebudayaan Menurut Kecamatan Di Kabupaten Gorontalo Utara, 2020/2021 dan 2021/2022 96 <i>Number of Schools, Teachers, and Pupils in Primary Schools Under The Ministry of Education and Culture by Subdistrict in Gorontalo Utara Regency, 2020/2021 and 2021/2022 96</i>

4.1.4	Jumlah Sekolah, Guru, dan Murid Madrasah Ibtidaiah (MI) di Bawah Kementerian Agama Menurut Kecamatan di Kabupaten Gorontalo Utara, 2020/2021 dan 2021/2022	99
	<i>Number of Schools, Teachers, and Pupils in Madrasah Ibtidaiah (MI) Under The Ministry of Religious Affairs by Subdistrict in Gorontalo Utara Regency, 2020/2021 and 2021/2022.....</i>	<i>99</i>
4.1.5	Jumlah Sekolah, Guru, dan Murid Sekolah Menengah Pertama (SMP) di Bawah Kementerian Pendidikan dan Kebudayaan Menurut Kecamatan di Kabupaten Gorontalo Utara, 2020/2021 dan 2021/2022.....	102
	<i>Number of Schools, Teachers, and Pupils in Lower Secondary Schools Under The Ministry of Education and Culture by Subdistrict in Gorontalo Utara Regency, 2020/2021 and 2021/2022</i>	<i>102</i>
4.1.6	Jumlah Sekolah, Guru, dan Murid Madrasah Tsanawiyah (MTs) di Bawah Kementerian Agama Menurut Kecamatan di Kabupaten Gorontalo Utara, 2020/2021 dan 2021/2022	105
	<i>Number of Schools, Teachers, and Pupils in Madrasah Tsanawiyah (MTs) Under The Ministry of Religious Affairs by Subdistrict in Gorontalo Utara Regency, 2020/2021 and 2021/2022</i>	<i>105</i>
4.1.7	Jumlah Sekolah, Guru, dan Murid Sekolah Menengah Atas (SMA) di Bawah Kementerian Pendidikan dan Kebudayaan Menurut Kecamatan di Kabupaten Gorontalo Utara, 2020/2021 dan 2021/2022.....	108
	<i>Number of Schools, Teachers, and Pupils in Upper Secondary Schools Under The Ministry of Education and Culture by Subdistrict in Gorontalo Utara Regency, 2020/2021 and 2021/2022</i>	<i>108</i>
4.1.8	Jumlah Sekolah, Guru, dan Murid Sekolah Menengah Kejuruan (SMK) di Bawah Kementerian Pendidikan dan Kebudayaan Menurut Kecamatan di Kabupaten Gorontalo Utara, 2020/2021 dan 2021/2022.....	111
	<i>Number of Schools, Teachers, and Pupils in Vocational High Schools Under The Ministry of Education and Culture by Subdistrict in Gorontalo Utara Regency, 2020/2021 and 2021/2022</i>	<i>111</i>
4.1.9	Jumlah Sekolah, Guru, dan Murid Madrasah Aliah (MA) di Bawah Kementerian Agama Menurut Kecamatan di Kabupaten Gorontalo Utara, 2020/2021 dan 2021/2022	114
	<i>Number of Schools, Teachers, and Pupils in Madrasah Aliah (MA) Under the Ministry of Religious Affairs by Subdistrict in Gorontalo Utara Regency,</i>	

	Halaman Page
2020/2021 and 2021/2022.....	114
4.1.10 Jumlah Desa ¹ /Kelurahan yang Memiliki Fasilitas Sekolah Menurut Kecamatan dan Tingkat Pendidikan di Kabupaten Gorontalo Utara, 2019–2021	117
<i>Number of Villages¹ Having Educational Facilities by Subdistrict and Educational Level in Gorontalo Utara Regency, 2019– 2021</i>	<i>117</i>
4.1.11 Angka Partisipasi Murni (APM) dan Angka Partisipasi Kasar (APK) Menurut Jenjang Pendidikan di Kabupaten Gorontalo Utara, 2020 dan 2021	122
<i>Net Enrollment Rate and Gross Enrollment Rate by Educational Level in Gorontalo Utara Regency, 2020 and 2021</i>	<i>122</i>
4.1.12 Persentase Penduduk Berumur 15 Tahun ke Atas yang Melek Huruf Menurut Kelompok Umur di Kabupaten Gorontalo Utara, 2020 dan 2021	123
<i>Percentage of Literate People Aged 15 Years and Over by Age Group in Gorontalo Utara Regency, 2020 and 2021</i>	<i>123</i>
4.1.13 Persentase Penduduk Usia 7–24 Tahun Menurut Jenis Kelamin, Kelompok Umur Sekolah, dan Partisipasi Sekolah di Kabupaten Gorontalo Utara, 2021	124
<i>Percentage of Population Aged 7-24 Years by Sex, Age Group, and School Participation in Gorontalo Utara Regency, 2021</i>	<i>124</i>
4.2 KESEHATAN	125
HEALTH.....	125
4.2.1 Jumlah Desa ¹ /Kelurahan Yang Memiliki Sarana Kesehatan Menurut Kecamatan di Kabupaten Gorontalo Utara, 2019–2021	125
<i>Number of Villages¹ Having Health Facilities by Subdistrict in Gorontalo Utara Regency, 2019–2021</i>	<i>125</i>
4.2.2 Jumlah Tenaga Kesehatan Menurut Kecamatan di Kabupaten Gorontalo Utara, 2021	131
<i>Number of Health Human Resources by Subdistrict in Gorontalo Utara Regency, 2021</i>	<i>131</i>
4.2.3 Jumlah Rumah Sakit Umum, Rumah Sakit Khusus, Puskesmas, Klinik Pratama, dan Posyandu Menurut Kecamatan di Kabupaten Gorontalo Utara, 2020 dan 2021	133

	<i>Number of General Hospital, Specialized Hospital, Public Health Center, Primary Clinic, and Integrated Health Post by Subdistrict in Gorontalo Utara Regency, 2020 and 2021</i>	133
4.2.4	Persentase Penduduk yang Mempunyai Keluhan Kesehatan Selama Sebulan Terakhir Menurut Kecamatan di Kabupaten Gorontalo Utara, 2016–2021	136
	<i>Percentage of People Who Had Health Complaint During a Month Prior to The Survey by Subdistrict in Gorontalo Utara Regency, 2016–2021</i>	136
4.2.5	Jumlah Dokter Spesialis, Dokter Umum, dan Dokter Gigi Menurut Sarana Pelayanan Kesehatan, 2021	137
	<i>Number of Medical Specialist, General Practitioners, and Dentists by Health Facilities, 2021</i>	137
4.2.6	Jumlah Perempuan Pernah Kawin Berumur 15-49 Tahun Yang Melahirkan Anak Lahir Hidup (ALH) Menurut Penolong Proses Kelahiran di Kabupaten Gorontalo Utara, 2016-2021	138
	<i>Number of Ever Married Women Aged 15-49 Years Who gave birth to Children Ever Born by Birth Attendant in Gorontalo Utara Regency, 2016-2021</i>	138
4.2.7	Jumlah Bayi Lahir, Bayi Berat Badan Lahir Rendah (BBLR), dan Bergizi Buruk Menurut Kecamatan di Kabupaten Gorontalo Utara, 2021	139
	<i>Number of Infants Born, Infant Low Birth Weight (LBW), and Malnutrition by Subdistrict in Gorontalo Utara Regency, 2021</i>	139
4.2.8	Jumlah Ibu Hamil, Melakukan Kunjungan K1, K4, Kurang Energi Kronis (KEK) dan Mendapat Tablet Zat Besi (Fe) di Kabupaten Gorontalo Utara, 2016-2021	140
	<i>Number of Pregnant Women, Do Visit K1, Do Visit K4, Chronic Energy Deficiency and Received Iron Tablets in Gorontalo Utara Regency, 2016-2021</i>	140
4.2.9	Banyaknya Balita yang Pernah Mendapat Imunisasi Menurut Kecamatan dan Jenis Imunisasi di Kabupaten Gorontalo Utara, 2021	141
	<i>Number of Children Under Five Years Ever Been Immunized by Subdistrict and Type of Immunization in Gorontalo Utara Regency, 2021</i>	141
4.2.10	Jumlah Kasus Penyakit Menurut Kecamatan dan Jenis Penyakit di	

	Kabupaten Gorontalo Utara, 2021	144
	<i>Number of Disease Cases by Subdistrict and Type of Disease in Gorontalo Utara Regency, 2021</i>	<i>144</i>
4.2.11	Jumlah Klinik Keluarga Berencana (KKB) dan Pos Pelayanan Keluarga Berencana Desa (PPKBD) Menurut Kecamatan di Kabupaten Gorontalo Utara, 2021	146
	<i>Number of Family Planning Clinics and Village Family Planning Service Units by District in Gorontalo Utara Regency, 2021</i>	<i>146</i>
4.2.12	Jumlah Pasangan Usia Subur dan Peserta KB Aktif Menurut Kecamatan di Kabupaten Gorontalo Utara, 2021	147
	<i>Number of Eligible Couples and Family Planning Participants by Subdistrict in Gorontalo Utara Regency, 2021</i>	<i>147</i>
4.3	AGAMA DAN SOSIAL LAINNYA	149
	RELIGION AND OTHER SOCIAL AFFAIRS	149
4.3.1	Jumlah Tempat Peribadatan Menurut Kecamatan di Kabupaten Gorontalo Utara, 2021	149
	<i>Number of Places of Worship by Subdistrict in Gorontalo Utara Regency, 2021</i>	<i>149</i>
4.3.2	Jumlah Jemaah Haji Diberangkatkan ke Tanah Suci Mekah Menurut Kecamatan di Kabupaten Gorontalo Utara, 2020-2021	150
	<i>Number of Hajj Pilgrims Departured to the Holyland of Mecca by Subdistrict in Gorontalo Utara Regency, 2020–2021</i>	<i>150</i>
4.3.3	Jumlah Jemaah Haji yang Akan Diberangkatkan ke Tanah Suci Mekah Menurut Kecamatan dan Jenis Kelamin di Kabupaten Gorontalo Utara, 2021	151
	<i>Number of Hajj Pilgrims Departured to the Holyland of Mecca by Subdistrict and Sex in Gorontalo Utara Regency, 2021</i>	<i>151</i>
4.3.4	Nikah/Rujuk Menurut Kecamatan di Kabupaten Gorontalo Utara, 2020-2021	152
	<i>Number of Marriages/Reconciliation by Subdistrict in Gorontalo Utara Regency, 2020–2021</i>	<i>152</i>
4.3.5	Jumlah Desa ¹ /Kelurahan yang Mengalami Bencana Alam ² Menurut Kecamatan di Kabupaten Gorontalo Utara, 2019– 2021	153
	<i>Number of Villages¹ that Had Natural Disaster² by Subdistrict in Gorontalo Utara Regency, 2019– 2021</i>	<i>153</i>

	Halaman Page
4.4 KEMISKINAN	156
POVERTY.....	156
4.4.1 Garis Kemiskinan, Jumlah dan Persentase Penduduk Miskin (P0) Di Kabupaten Gorontalo Utara, 2010- 2021	156
<i>Poverty Line, Number and Percentage of Poor People (P0) in Gorontalo Utara Regency, 2010 - 2021</i>	<i>156</i>
4.4.2 Indeks Kedalaman Kemiskinan (P1) dan Indeks Keparahan Kemiskinan (P2) di Kabupaten Gorontalo Utara, 2010- 2021	157
<i>Poverty Gap Index (P1) and Poverty Severity Index (P2) in Gorontalo Utara Regency, 2010 - 2021</i>	<i>157</i>
4.5 KRIMINALITAS	158
CRIMINALITY	158
4.5.1 Jumlah Tindak Pidana Menurut Kepolisian Sektor di Kabupaten Gorontalo Utara, 2021	158
<i>Number of Reported Criminal Cases Worship by District in Police Office in Gorontalo Utara Regency, 2021</i>	<i>158</i>
4.5.2 Jumlah Penyelesaian Tindak Pidana Menurut Kepolisian Sektor di Kabupaten Gorontalo Utara, 2021	159
<i>Number of Crime Clearance by District Police in Gorontalo Utara Regency, 2021</i>	<i>159</i>
4.5.3 Jumlah 15 Tindak Pidana Terbesar di Kabupaten Gorontalo Utara, 2021	160
<i>Total of 15 Biggest Crime Cases in Gorontalo Utara Regency, 2021</i>	<i>160</i>
5.1 HORTIKULTURA	171
HORTICULTURE.....	171
5.1.1 Luas Panen Tanaman Sayuran Menurut Kecamatan dan Jenis Tanaman di Kabupaten Gorontalo Utara, 2020 dan 2021	171
<i>Harvested Area of Vegetables by Subdistrict and Kind of Plant in Gorontalo Utara Regency, 2020 and 2021</i>	<i>171</i>
5.1.2 Produksi Tanaman Sayuran Menurut Kecamatan dan Jenis Tanaman di Kabupaten Gorontalo Utara, 2020 dan 2021	180
<i>Production of Vegetables by Subdistrict and Kind of Plant in Gorontalo Utara Regency, 2020 and 2021</i>	<i>180</i>

5.1.3	Luas Panen Tanaman Sayuran dan Buah–Buahan Semusim Menurut Jenis Tanaman di Kabupaten Gorontalo Utara (ha), 2019–2021	189
	<i>Harvested Area of Seasonal Vegetables and Fruits by Kind of Plant in Gorontalo Utara Regency (ha), 2019–2021</i>	<i>189</i>
5.1.4	Produksi Tanaman Sayuran dan Buah–Buahan Semusim Menurut Jenis Tanaman di Kabupaten Gorontalo Utara (ton), 2018–2021	190
	<i>Production of Seasonal Vegetables and Fruits by Kind of Plant in Gorontalo Utara Regency (ton), 2018–2021</i>	<i>190</i>
5.1.5	Luas Panen Tanaman Biofarmaka Menurut Kecamatan dan Jenis Tanaman di Kabupaten Gorontalo Utara, 2020 dan 2021	191
	<i>Harvested Area of Medicinal Plants by Subdistrict and Kind of Plant in Gorontalo Utara Regency, 2020 and 2021</i>	<i>191</i>
5.1.6	Produksi Tanaman Biofarmaka Menurut Kecamatan dan Jenis Tanaman di Kabupaten Gorontalo Utara, 2020 dan 2021	193
	<i>Production of Medicinal Plants by Subdistrict and Kind of Plant in Gorontalo Utara Regency, 2020 and 2021</i>	<i>193</i>
5.1.7	Luas Panen Tanaman Biofarmaka Menurut Jenis Tanaman di Kabupaten Gorontalo Utara, 2019–2021	195
	<i>Harvested Area of Medicinal Plants by Kind of Plant in Gorontalo Utara Regency, 2019–2021</i>	<i>195</i>
5.1.8	Produksi Tanaman Biofarmaka Menurut Jenis Tanaman di Kabupaten Gorontalo Utara, 2019–2021	196
	<i>Production of Medicinal Plants by Kind of Plant in Gorontalo Utara Regency, 2019–2021</i>	<i>196</i>
5.1.9	Luas Panen Tanaman Hias Menurut Kecamatan dan Jenis Tanaman di Kabupaten Gorontalo Utara, 2020–2021	197
	<i>Harvested Area of Ornamental Plants by Subdistrict in Gorontalo Utara Regency, 2020–2021</i>	<i>197</i>
5.1.10	Produksi Tanaman Hias Menurut Kecamatan dan Jenis Tanaman di Kabupaten Gorontalo Utara (tangkai), 2020 dan 2021	199
	<i>Production of Ornamental Plants by Subdistrict and Kind of Plant Gorontalo Utara Regency (stalks), 2020 and 2021</i>	<i>199</i>
5.1.11	Luas Panen Tanaman Hias Menurut Jenis Tanaman di Kabupaten Gorontalo Utara, 2019–2021	201
	<i>Harvested Area of Ornamental Plants by Kind of Plant in Gorontalo Utara Regency, 2019–2021</i>	<i>201</i>

5.1.12	Produksi Tanaman Hias Menurut Jenis Tanaman di Kabupaten Gorontalo Utara, 2019–2021	202
	<i>Production of Ornamental Plants by Kind of Plant in Gorontalo Utara Regency, 2019–2021</i>	202
5.1.13	Produksi Buah-buahan Menurut Kecamatan dan Jenis Tanaman di Kabupaten Gorontalo Utara, 2020 dan 2021	203
	<i>Production of Fruits by Subdistrict and Kind of Plant in Gorontalo Utara Regency, 2020 and 2021</i>	203
5.1.14	Produksi Buah–Buahan dan Sayuran Tahunan Menurut Jenis Tanaman di Kabupaten Gorontalo Utara (ton), 2018–2021	208
	<i>Production of Annual Fruits and Vegetables by Kind of Plant in Gorontalo Utara Regency (ton), 2018–2021</i>	208
5.2	PERKEBUNAN.....	209
	ESTATE CROPS	209
5.2.1	Luas Areal Tanaman Perkebunan Menurut Kecamatan dan Jenis Tanaman di Kabupaten Gorontalo Utara (ha), 2020 dan 2021	209
	<i>Planted Area of Estate Crops by Subdistrict and Type of Crops in Gorontalo Utara Regency (ha), 2020 and 2021</i>	209
5.2.2	Produksi Perkebunan Menurut Kecamatan dan Jenis Tanaman di Kabupaten Gorontalo Utara (ton), 2020 dan 2021	215
	<i>Production of Estate by Subdistrict and Type of Crops in Gorontalo Utara Regency (ton), 2020 and 2021</i>	215
5.4	PETERNAKAN.....	221
	LIVE STOCK	221
5.4.1	Populasi Ternak (ekor) Menurut Kecamatan dan Jenis Ternak Di Kabupaten Gorontalo Utara, 2020 dan 2021	221
	<i>Livestock Population (unit) by Subdistrict and Kind of Livestock in Gorontalo Utara Regency, 2020 and 2021</i>	221
5.4.2	Populasi Unggas (ekor) Menurut Kecamatan dan Jenis Unggas Di Kabupaten Gorontalo Utara, 2020 dan 2021	224
	<i>Poultry Population (unit) by Subdistrict and Kind of Poultry in Gorontalo Utara Regency, 2020 and 2021</i>	224
5.4.3	Produksi Daging Ternak Menurut Kecamatan dan Jenis Ternak Di Kabupaten Gorontalo Utara (kg), 2020 dan 2021	226
	<i>Meat Production by Subdistrict and Kind of Livestock in Gorontalo Utara</i>	

	Halaman Page
	226
5.4.4	229
5.4.5	231
	231
5.5 PERIKANAN	233
FISHERY	233
5.5.1	233
5.5.2	234
5.5.3	235
5.5.3	236
5.5.3	237
6.1 ENERGI	246
ENERGY	246

6.1.1	Daya Terpasang, Produksi, dan Distribusi Listrik PT. PLN (Persero) pada Cabang/Ranting PLN Menurut Kecamatan di Kabupaten Gorontalo Utara, 2021	246
	<i>Installed Electricity Power, Production, and Distribution of PT. PLN (Persero) at PLN Branch by Subdistrict in Gorontalo Utara Regency, 2021</i>	<i>246</i>
6.1.2	Jumlah Pelanggan Listrik Menurut Kecamatan di Kabupaten Gorontalo Utara, 2019–2021	247
	<i>Number of Electricity Customers by Subdistrict in Gorontalo Utara Regency, 2019–2021</i>	<i>247</i>
6.1.3	Jumlah Pelanggan dan Air yang Disalurkan Menurut Kecamatan di Kabupaten Gorontalo Utara, 2021	248
	<i>Number of Customers and Distributed Water by Subdistrict in Gorontalo Utara Regency, 2021</i>	<i>248</i>
6.2	INDUSTRI	249
	INDUSTRY	249
6.2.1	Jumlah Perusahaan dan Tenaga Kerja Menurut Klasifikasi Industri pada Industri Mikro dan Kecil, 2021	249
	<i>Number of Companies and Employees by Industrial Classification in Micro and Small Industries in Gorontalo Utara Regency, 2021</i>	<i>249</i>
6.2.2	Jumlah Perusahaan, Tenaga Kerja, dan Nilai Produksi Menurut Kecamatan pada Industri Mikro dan Kecil, 2021	250
	<i>Number of Companies, Employees, and Production Value by Subdistrict in Micro and Small Industries in Gorontalo Utara Regency, 2021</i>	<i>250</i>
7.	PARIWISATA/TOURISM	251
7.1	Jumlah Rumah Makan/Restoran Menurut Kecamatan di Kabupaten Gorontalo Utara, 2017-2021	259
	<i>Number of Restaurants by Subdistrict in Gorontalo Utara Regency, 2017-2021</i>	<i>259</i>
7.2	Jumlah Wisatawan Mancanegara dan Domestik di Kabupaten Gorontalo Utara, 2018-2021	260
	<i>Number of International and Domestic Visitors in Gorontalo Utara Regency, 2018-2021</i>	<i>260</i>
7.3	Jumlah Kunjungan Wisatawan Menurut Objek Wisata dan Bulan di Kabupaten Gorontalo Utara, 2021	261

	Halaman Page
	<i>Number of Tourist by Kind Of Tourist, Tourism Object and Month in Gorontalo Utara Regency, 2021</i> 261
7.4	Persentase Tingkat Penghunian Kamar (TPK) Hotel dan Akomodasi Lainnya Menurut Bulan di Kabupaten Gorontalo Utara, 2021 263 <i>Occupancy Rate of Hotel and Other Accommodations by Month in Gorontalo Utara Regency, 2021</i> 263
7.5	Rata-Rata Lama Menginap Tamu Asing dan Tamu Domestik Menurut Bulan di Kabupaten Gorontalo Utara, 2021 264 <i>Length Average of Stay of Foreign and Domestic Guests by Month in Gorontalo Utara Regency, 2021</i> 264
7.6	Jumlah Tamu Asing dan Dalam Negeri yang Menginap di Hotel/ Akomodasi Lainnya Setiap Bulan di Kabupaten Gorontalo Utara, 2021 265 <i>Number of Foreign and Domestic Guest Who Stay at Hotels/Other Accomodations by Month in Gorontalo Utara Regency, 2021</i> 265
8.1	TRANSPORTASI 272 TRANSPORTATION 272
8.1.1	Panjang Jalan ¹ Menurut Pemerintah yang Berwenang di Kabupaten Gorontalo Utara (km), 2019-2021 272 <i>Length of Roads¹ by Government Authority in Gorontalo Utara Regency (kilometer), 2019-2021</i> 272
8.1.2	Panjang Jalan Menurut Jenis Permukaan di Kabupaten Gorontalo Utara (km), 2019-2021 273 <i>Length of roads by Type Of Road Surface in Gorontalo Utara Regency (kilometer), 2019-2021</i> 273
8.1.3	Panjang Jalan Menurut Kondisi Jalan di Kabupaten Gorontalo Utara (km), 2019-2021 274 <i>Length of Roads by Road Conditions in Gorontalo Utara Regency (kilometer), 2019-2021</i> 274
8.1.4	Banyak Kendaraan Bermotor Menurut Jenis Kendaraan di Kabupaten Gorontalo Utara (unit), 2019-2021 275 <i>Number of Registered Motor Vehicles by Type of Motor Vehicles in Gorontalo Utara Regency (units), 2019-2021</i> 275

	Halaman Page
8.2 KOMUNIKASI.....	276
COMMUNICATION	276
8.2.1 Jumlah Kantor Pos Pembantu Menurut Kecamatan di Kabupaten Gorontalo Utara, 2018–2021	276
<i>Number of Post Offices Subsidiaries by Subdistrict in Gorontalo Utara Regency, 2018–2021</i>	<i>276</i>
8.2.2 Jumlah Menara Telepon Selular Menurut Kecamatan di Kabupaten Gorontalo Utara, 2019–2021	277
<i>Number of Base Transceiver Station (BTS) by Subdistrict in Gorontalo Utara Regency, 2019–2021</i>	<i>277</i>
9. PERBANKAN, KOPERASI, DAN HARGA-HARGA/BANKING, COOPERATIVE, AND PRICES	279
9.1 Jumlah Koperasi Aktif Menurut Kecamatan di Kabupaten Gorontalo Utara, 2018–2021	284
<i>Number of Active Cooperative by Subdistrict in Gorontalo Utara Regency, 2018–2021</i>	<i>284</i>
9.2 Jumlah Koperasi Menurut Jenis Koperasi dan Kecamatan di Kabupaten Gorontalo Utara, 2021	285
<i>Number of Cooperative by Kind of Cooperative and Subdistrict in Gorontalo Utara Regency, 2021</i>	<i>285</i>
9.3 Indeks Harga Konsumen per Bulan Menurut Kelompok Pengeluaran (2018=100) di Kota Gorontalo, 2021	286
<i>Consumer Price Index per Month by Expenditure Group (2018=100) in Gorontalo Municipality, 2021</i>	<i>286</i>
9.4 Inflasi Point-to-Point Menurut Kelompok Pengeluaran (2018=100) di Kota Gorontalo, 2021	290
<i>Point-to-Point Inflation by Expenditure Group (2018=100) in Gorontalo Municipality, 2021</i>	<i>290</i>
10. PENGELUARAN PENDUDUK/POPULATION EXPENDITURE	295
10.1 Rata-rata Pengeluaran per Kapita Sebulan Menurut Kelompok Komoditas (rupiah) di Kabupaten Gorontalo Utara, 2020 dan 2021	304
<i>Monthly Average Expenditure per Capita by Commodity Group (rupiahs) in Gorontalo Utara Regency, 2020 and 2021</i>	<i>304</i>

	Halaman Page
10.2	Persentase Pengeluaran per Kapita Sebulan Menurut Kelompok Komoditas di Kabupaten Gorontalo Utara, 2020 dan 2021 305 <i>Percentage of Monthly Expenditure per Capita by Commodity Group in Gorontalo Utara Regency, 2020 and 2021</i> 305
10.3	Persentase Penduduk Menurut Golongan Pengeluaran Per Kapita Sebulan di Kabupaten Gorontalo Utara, 2020 dan 2021 306 <i>Percentage of Population by Per Capita Spending Group a Month in Gorontalo Utara Regency, 2020 and 2021</i> 306
10.4	Rata-Rata Konsumsi Kalori per Kapita Sehari Menurut Komoditas Makanan di Kabupaten Gorontalo Utara, 2020 dan 2021 307 <i>Daily Average Calorie Consumption per Capita by Food Commodity in Gorontalo Utara Regency, 2020 and 2021</i> 307
10.5	Rata-Rata Konsumsi Protein per Kapita Sehari Menurut Komoditas Makanan di Kabupaten Gorontalo Utara, 2020 dan 2021 308 <i>Daily Average Protein Consumption per Capita by Food Commodity in Gorontalo Utara Regency, 2020 and 2021</i> 308
11.	PERDAGANGAN/TRADE 309
11.1	Direktori Pasar, Alamat, Hari Buka dan Jumlah Pedagang di Kabupaten Gorontalo Utara, 2021 314 <i>Market Directory, Address, Opening Day and The Number of Seller in Gorontalo Utara Regency, 2021</i> 314
11.2	Jumlah Los Pedagang Menurut Jenis Pasar di Kabupaten Gorontalo Utara, 2019–2021 315 <i>Number of Trading Facilities by Type of Markets in Gorontalo Utara Regency, 2019–2021</i> 315
12.	SISTEM NERACA REGIONAL/SYSTEM OF REGIONAL ACCOUNTS 317
12.1.	Produk Domestik Regional Bruto Atas Dasar Harga Berlaku Menurut Lapangan Usaha di Kabupaten Gorontalo Utara (miliar rupiah), 2017–2021 328 <i>Gross Regional Domestic Product at Current Market Prices by Industry in Gorontalo Utara Regency (billion rupiahs), 2017–2021</i> 328
12.2	Produk Domestik Regional Bruto Atas Dasar Harga Konstan 2010 Menurut Lapangan Usaha di Kabupaten Gorontalo Utara (miliar rupiah), 2017–2021 330

	<i>Gross Regional Domestic Product at 2010 Constant Market Prices by Industry in Gorontalo Utara Regency (billion rupiahs), 2017–2021</i>	330
12.3	Distribusi Persentase Produk Domestik Regional Bruto Atas Dasar Harga Berlaku Menurut Lapangan Usaha di Kabupaten Gorontalo Utara, 2017–2021	332
	<i>Percentage Distribution of Gross Regional Domestic Product at Current Market Prices by Industry in Gorontalo Utara Regency, 2017–2021</i>	332
12.4	Laju Pertumbuhan Produk Domestik Regional Bruto Atas Dasar Harga Konstan 2010 Menurut Lapangan Usaha di Kabupaten Gorontalo Utara (persen), 2017–2021	334
	<i>Growth Rate of Gross Regional Domestic Product at 2010 Constant Market Prices by Industry in Gorontalo Utara Regency (percent), 2017–2021</i>	334
12.5	Produk Domestik Regional Bruto Atas Dasar Harga Berlaku Menurut Jenis Pengeluaran di Kabupaten Gorontalo Utara (miliar rupiah), 2017–2021	336
	<i>Gross Regional Domestic Product at Current Market Prices by Type of Expenditure in Gorontalo Utara Regency (billion rupiahs), 2017–2021</i> .	336
12.6	Produk Domestik Regional Bruto Atas Dasar Harga Konstan 2010 Menurut Jenis Pengeluaran di Kabupaten Gorontalo Utara (miliar rupiah), 2017–2021	337
	<i>Gross Regional Domestic Product at 2010 Constant Market Prices by Type of Expenditure in Gorontalo Utara Regency (billion rupiahs), 2017–2021</i>	337
12.7	Distribusi Persentase Produk Domestik Regional Bruto Atas Dasar Harga Berlaku Menurut Pengeluaran, 2017 - 2021	338
	<i>Percentage Distribution of Gross Regional Domestic Product at Current Prices by Expenditure, 2017 - 2021</i>	338
12.8	Laju Pertumbuhan Produk Domestik Regional Bruto Atas Dasar Harga Konstan 2010 Menurut Pengeluaran, 2017 - 2021	339
	<i>Growth rate of Gross Regional Domestic Product at 2010 Constant Prices by Expenditure, 2017 - 2021</i>	339
13.	PERBANDINGAN ANTAR KABUPATEN/KOTA/ REGENCY/MUNICIPAL COMPARISON	341
13.1	Jumlah Penduduk Menurut Kabupaten/Kota di Provinsi Gorontalo (ribu), 2017–2021	349

	<i>Population by Regency/Municipality in Gorontalo Province (thousand), 2017–2021</i>	349
13.2	Laju Pertumbuhan Produk Domestik Regional Bruto Atas Dasar Harga Konstan 2010 Menurut Kabupaten/Kota di Provinsi Gorontalo (persen), 2017–2021	350
	<i>Rate of Growth of Gross Regional Domestic Products at Constant 2010 Prices by Regency/Municipality in Gorontalo Province (percent), 2017–2021</i> .	350
13.3	Jumlah Penduduk Miskin Menurut Kabupaten/Kota di Provinsi Gorontalo (ribu), 2017–2021	351
	<i>Number of Poor Population by Regency/Municipality in Gorontalo Province (thousand), 2017–2021</i>	351
13.4	Persentase Penduduk Miskin Menurut Kabupaten/Kota di Provinsi Gorontalo, 2017–2021	352
	<i>Percentage of Poor Population by Regency/Municipality in Gorontalo Province, 2017–2021</i>	352
13.5	Indeks Pembangunan Manusia Menurut Kabupaten/Kota di Provinsi Gorontalo, 2017–2021	353
	<i>Human Development Index by Regency/Municipality in Gorontalo Province, 2017–2021</i>	353
13.6	Angka Harapan Hidup, Harapan Lama Sekolah, Rata - Rata Lama Sekolah dan Pengeluaran Per Kapita yang Disesuaikan (Rp000) di Kabupaten Gorontalo Utara, 2020 – 2021	354
	<i>Life Expectancy at Birth, Expected Years of Schooling, Mean Years of Schooling and Adjusted Expenditure Per Capita (Rp000) in Gorontalo Utara Regency, 2020 – 2021</i>	354

DAFTAR GAMBAR/LIST OF FIGURES

		Halaman <i>Page</i>
1.1	Luas Daerah menurut Kecamatan (km ²) di Kabupaten Gorontalo Utara, 2021	6
	Area of Subdistrict (km ²) in Gorontalo Utara Regency, 2021	6
1.2	Jumlah Hari Hujan menurut Bulan di Stasiun Pengamatan BMKG Djalaludin Provinsi Gorontalo, 2021	7
	Number of Rainy Days by Month at the Meteorology, Climatology and Geophysics Agency Station Djalaludin in Gorontalo Province, 2021	7
2.1	Jumlah Pegawai Negeri Sipil Menurut Tingkat Pendidikan dan Jenis Kelamin di Kabupaten Gorontalo Utara , 2021	26
	Number of Civil Servants by Educational Level and Sex in Gorontalo Utara Regency, 2021	26
2.2	Diagram Kue Realisasi Penerimaan Pemerintah Kabupaten Gorontalo Utara Menurut Jenis Pendapatan, 2021	27
	Actual Revenues Pie Charts of Government of Gorontalo Utara Regency by Source of Revenues, 2021	27
3.1	Jumlah Penduduk menurut Kecamatan di Kabupaten Gorontalo Utara, 2021	56
	Population of Subdistrict in Gorontalo Utara Regency, 2021	56
3.2	Penduduk Berumur 15 Tahun Keatas yang Bekerja Menurut Lapangan Pekerjaan Utama di Kabupaten Gorontalo Utara, 2021	57
	Population Aged 15 Years and Over Who Worked in Gorontalo Utara Regency, 2021	57
4.1	Jumlah Tempat Peribadatan Menurut Kecamatan di Kabupaten Gorontalo Utara, 2021	90
	Number of Places of Worship by Subdistrict in Gorontalo Utara Regency, 2021	90
4.2	Persentase Penduduk Miskin (P0) Di Kabupaten Gorontalo Utara, 2016- 2021	91
	Percentage of Poor People (P0) in Gorontalo Utara Regency, 2016 - 2021	91
5.1	Produksi Buah-buahan (kuintal) di Kabupaten Gorontalo Utara, 2020 dan 2021	169
	Production of Fruits (quintal) in Gorontalo Utara Regency, 2020	

	Halaman Page
	169
5.2	170
	170
6.1	244
	244
6.2	245
	245
7.1	257
	257
7.2	258
	258
8.1	271
	271
9.1	283
	283
10.1	302
	302
10.2	303
	303

	Halaman Page
11.1	Jumlah Pedagang Menurut Pasar di Kabupaten Gorontalo Utara, 2021 313
	Number of Seller by Traditional Market in Gorontalo Utara Regency, 2021 313
12.1	Produk Domestik Regional Bruto Atas Dasar Harga Berlaku dan Atas Dasar Harga Konstan 2010 Menurut Lapangan Usaha di Kabupaten Gorontalo Utara (miliar rupiah), 2017-2021 326
	Gross Regional Domestic Product at 2010 Constant Market Prices by Industry in Gorontalo Utara Regency (billion rupiah), 2017-2021 326
12.2	Laju Pertumbuhan Produk Domestik Regional Bruto Atas Dasar Harga Konstan 2010 Menurut Lapangan Usaha (persen) di Kabupaten Gorontalo Utara, 2017–2021 327
	Growth Rate of Gross Regional Domestic Product at 2010 Constant Market Prices by Industry (percent) in Gorontalo Utara Regency, 2017–2021 327
13.1	Laju Pertumbuhan Produk Domestik Regional Bruto Atas Dasar Harga Konstan 2010 (persen), 2016–2021 347
	Rate of Growth of Gross Regional Domestic Products at Constant 2010 Prices (percent), 2016–2021 347
13.2	Indeks Pembangunan Manusia, 2016–2021 348
	Human Development Index, 2016–2021 348

PENJELASAN UMUM/EXPLANATORY NOTES

Tanda-tanda, satuan-satuan, dan lain-lainnya yang digunakan dalam publikasi ini adalah sebagai berikut:

Symbols, measurement units, and acronyms which are used in this publication, are as follows:

1. TANDA-TANDA/SYMBOLS

Data tidak tersedia/ <i>Data not available</i>	: ...
Tidak ada atau nol / <i>Null or zero</i>	: -
Data dapat diabaikan/ <i>Data negligible</i>	: 0
Tanda decimal/ <i>Decimal point</i>	: ,
Data tidak dapat ditampilkan/ <i>Not applicable</i>	: NA
Angka estimasi/ <i>Estimated figures</i>	: e
Angka diperbaiki/ <i>Revised figures</i>	: r
Angka sementara/ <i>Preliminary figures</i>	: x
Angka sangat sementara/ <i>Very preliminary figures</i>	: xx
Angka sangat sangat sementara/ <i>Very very preliminary figures</i>	: xxx

2. SATUAN/UNITS

barel/ <i>barrel</i>	: 158,99 liter/ <i>litres</i> = 1/6,2898 m ³
hektar (ha)/ <i>hectare (ha)</i>	: 10 000 m ²
kilometer (km)/ <i>kilometres (km)</i>	: 1 000 meter/ <i>meters (m)</i>
knot/ <i>knot</i>	: 1,8523 km/jam (<i>km/hour</i>)
kuintal/ <i>quintal</i>	: 100 kg
KWh	: 1 000 Watt <i>hour</i>
MWh	: 1 000 KWh
liter (untuk beras)/ <i>litre (for rice)</i>	: 0,80 kg
MMSCF	: 1/35,3 m ³
metrik ton (m.ton)/ <i>metric ton (m. ton)</i>	: 0,98421 long ton = 1 000 kg
ons/ <i>ounce</i>	: 28,31 gram/ <i>grams</i>
ton	: 1 000 kg

Satuan lain: buah, dus, butir, helai/lembar, kaleng, batang, pulsa, ton kilometer (ton-km), jam, menit, persen (%).

Other units: unit, pack, pieces, sheet, tin, pulse, ton-kilometres(ton-km), hour, minute, percent (%).

Perbedaan angka di belakang koma disebabkan oleh pembulatan angka.

The difference in decimal numbers is caused by rounding.

DAFTAR SINGKATAN/ LIST OF ABBREVIATIONS

SI	: Stasiun Iklim
SIMPK	: Stasiun Meteorologi Pertanian Khusus
t.t	: Tempat tidur
BCG	: Bacillus Calmette Guerin
DPT	: Difteri, Pertusis, Tetanus
TT	: Tetanus Toxoid
IOT	: Industri Obat Tradisional/ <i>Traditional Medicine Industry</i>
IKOT	: Industri Kecil Obat Tradisional/ <i>Traditional Medicine Small</i>
Alkes	: Alat kesehatan/ <i>Health Kits</i>
PKRT	: Perbekalan Kesehatan Rumah tangga/ <i>Household Health Logistics</i>
Kompl	: Komplemen/ <i>Complement</i>
IRTP	: Industri Pangan Produksi Rumah Tangga/ <i>Foods Home Industry</i>
PBF	: Pedagang Besar Farmasi/ <i>Pharmacy Whole-seller</i>
GFK	: Gudang Farmasi Kab/Kota/Regency/ <i>Municipality Pharmacy Warehouse</i>
RB	: Rumah Bersalin/ <i>Delivery House</i>
Pustu	: Puskesmas pembantu/ <i>Auxiliary Public Health Center</i>
BP	: Balai Pengobatan/ <i>Polyclinic</i>
TPS	: Tempat Pembuangan Sementara / <i>landfill</i>
Jamkesmas	: Jaminan kesehatan masyarakat miskin/ <i>Poor public health insurance</i>
PJKMU	: Program Jaminan Kesehatan Masyarakat Umum
SIUP	: Surat Ijin Usaha Perdagangan/ <i>Trading Permission Letter</i>
TDP	: Tanda Daftar Perusahaan/ <i>Company Registration Identity</i>
API	: Angka Pengenal Importir/ <i>Importer's Identity Number</i>

Statistik Kunci, 2019–2021 Key Statistics, 2019–2021

Rincian/Description	Satuan/Unit	2019	2020	2021
(1)	(2)	(3)	(4)	(5)
SOSIAL/SOCIAL				
Penduduk/Population	ribu/thousand	115,07 ¹	124,96	126,52
Laju Pertumbuhan Penduduk/Population Growth ¹	%	0,91	1,78	1,67
Angka Harapan Hidup ^{1-e} /Life Expectancy Rate ¹	tahun/years	65,79	65,87	65,93
Angka Melek Huruf Usia 15+/Literacy Rate Aged 15+	%	98,34	97,8	97,8
Tingkat Partisipasi Angkatan Kerja -TPAK ^{2,3} Labour Force Participation Rate-LFPR ^{2,3}	%	69,6	69,62	68,57
Tingkat Pengangguran Terbuka-TPT ² Unemployment Rate-UR ²	%	4,57	5,21	2,30
Penduduk Miskin ⁴ /Poor People ⁴	ribu/thousand	19,46	19,56	19,34
Persentase Penduduk Miskin ⁴ Percentage of Poor People ⁴	%	16,95	16,88	17,23
Indeks Pembangunan Manusia-IPM ⁵ Human Development Index ⁵	—	64,52	64,86	65,21
EKONOMI/ECONOMIC				
Produk Domestik Regional Bruto (PDRB) Harga Berlaku ⁶ Gross Regional Domestic Bruto (GRDP) at Current Price ⁶	triliun rupiah trillion rupiahs	3 369,05	3 429,29	3 592,16
Laju Pertumbuhan Ekonomi ^{6,7} /Economic Growth ⁷	%	6,77	- 0,02	2,20
PDRB Per Kapita Harga Berlaku ^{6,8} Per Capita of GRDP at Current Price ^{6,8}	juta rupiah million rupiahs	30,10	27,55	28,39

Catatan/Notes: ¹ Data 2019 hasil Proyeksi Penduduk Indonesia 2010–2035 . Data 2020 Hasil Sensus Penduduk (SP) 2020 (September). Data 2021 hasil Proyeksi Penduduk Interim 2020–2023 (Pertengahan Tahun/Juni)/The 2019 data was the result of Indonesia Population Projection 2010–2035 . The 2020 data was the result of 2020 Population Census (September). The 2021 data was the result of Interim Population Projection 2020–2023 (Mid Year/June)

² Kondisi Agustus/Condition at August

³ Menggunakan penimbang hasil proyeksi penduduk tahun 2010–2035/Weighted by the 2010–2035 population projection

⁴ Kondisi Maret/Condition at March

⁵ Sejak tahun 2010, IPM dihitung dengan metode baru. Komponen IPM metode baru adalah angka harapan hidup saat lahir, harapan lama sekolah, rata-rata lama sekolah, dan pengeluaran per kapita/Since 2010, HDI was calculated using new method. New HDI component are life expectancy at birth, expected years of schooling, means years of schooling, and expenditure per capita

⁶ Mulai tahun 2010 mengadopsi System of National Account 2008 (SNA 2008)/Since 2010 is in line with System of National Account 2008 (SNA 2008)

⁷ Menggunakan tahun dasar 2010 (2010=100)/Using 2010 base year (2010=100)

⁸ Menggunakan proyeksi penduduk berdasarkan hasil SP2010/Using population projection based on SP2010

Kabupaten Gorontalo Utara terdiri dari 11 Kecamatan dan 123 Desa

Gorontalo Utara regency has 11 Subdistrict and 123 Villages

Secara Astronomis, terletak antara

1 07' 55" - 00 41' 23" LU
121 58' 59" - 123 16' 29" BT

Astronomically, is located between 1 07' 55" - 00 41' 23" LU 121 58' 59" - 123 16' 29" BT



Luas wilayah Kabupaten Gorontalo Utara adalah 1.777,02 KM² dengan Kecamatan Sumalata sebagai Kecamatan terluas

Gorontalo Utara Regency total area is 1.777,02 KM² with Sumalata Subditrict as a largest

Ketinggian Dataran Kabupaten Gorontalo Utara terdiri dari 0 - 2061 m diatas permukaan laut.

Altitude land in Gorontalo Utara Regency is about 0 - 2061 m above the sea level.

PENJELASAN TEKNIS**TECHNICAL NOTES**

- | | |
|--|--|
| <p>1. Secara astronomis, Gorontalo Utara terletak antara 1° 07' 55" - 00° 41' 23" Lintang Utara, dan antara 121° 58' 59" - 123° 16' 29" Bujur Timur.</p> | <p>1. <i>Astronomically, Gorontalo Utara is located between 1° 07' 55" - 00° 41' 23" North latitude, and between 121° 58' 59" - 123° 16' 29" East longitude.</i></p> |
| <p>2. Berdasarkan posisi geografisnya, Kabupaten Gorontalo Utara memiliki batas-batas: Utara – Laut Sulawesi; Selatan – Kabupaten Gorontalo, Kabupaten Pohuwato, Kabupaten Bone Bolango dan Kabupaten Boalemo; Barat – Provinsi Sulawesi Tengah; Timur – Provinsi Sulawesi Utara.</p> | <p>2. <i>In terms of geographic position, Gorontalo Utara Regency has boundaries as follows: North – Sea of Sulawesi; South – Gorontalo Regency, Pohuwato Regency, Bone Bolango Regency and Boalemo Regency; West – Sulawesi Tengah Province; East – Sulawesi Utara Province.</i></p> |
| <p>3. Gorontalo Utara terdiri dari 11 Kecamatan yaitu: Kecamatan Tolinggula, Kecamatan Biau, Kecamatan Sumalata, Kecamatan Sumalata Timur, Kecamatan Monano, Kecamatan Anggrek, Kecamatan Kwandang, Kecamatan Ponelo Kepulauan, Kecamatan Tomilito, Kecamatan Gentuma Raya, Kecamatan Atinggola.</p> | <p>3. <i>Gorontalo Utara Regency has 11 subdistricts. These include: Tolinggula Subdistrict, Biau Subdistrict, Sumalata Subdistrict, Sumalata Timur Subdistrict, Monano Subdistrict, Anggrek Subdistrict, Kwandang Subdistrict, Ponelo Kepulauan Subdistrict, Gentuma Raya Subdistrict, Atinggola Subdistrict.</i></p> |
| <p>4. Kondisi topografi Kabupaten Gorontalo Utara adalah mayoritas bergunung-gunung membentang sepanjang pantai utara Provinsi Gorontalo.</p> | <p>4. <i>Gorontalo Utara Regency topography is mountainous majority unfold north coast wise Gorontalo Province.</i></p> |

ULASAN

Gorontalo Utara merupakan dataran rendah dengan ketinggian 0-2000 meter di atas permukaan laut, terletak pada 1° 07' 55" - 00° 41' 23" Lintang Utara, serta 121° 58' 59" - 123° 16' 29" Bujur Timur. Luas wilayah Gorontalo Utara adalah 1.777,022 km².

Akhir tahun 2021, wilayah administrasi Kabupaten Gorontalo Utara terdiri dari 11 wilayah kecamatan, luas masing-masing kecamatan, yaitu: Atinggola (264,548 km²), Gentuma Raya (100,336 km²), Kwandang (190,753 km²), Tomilito (99,312 km²), Ponelo Kepulauan (7,832 km²), Anggrek (141,507 km²), Monano (144,015 km²), Sumalata (305,59 km²), Sumalata Timur (197,549 km²), Tolinggula (213,891 km²) serta Biau (111,689 km²).

Berdasarkan elevasi (ketinggian dari permukaan laut), dataran Kabupaten Gorontalo Utara terdiri dari 0 - 2000 m.

Jarak antara Ibu kota Kabupaten ke Ibukota Kecamatan:

1. Atinggola: 40 km.
2. Gentuma Raya : 27 km.
3. Kwandang : 11 km.
4. Tomilito : 15 km.
5. Ponelo Kepulauan : 23 km.
6. Anggrek : 15 km.
7. Monano : 33 km.
8. Sumalata : 71 km.
9. Sumalata Timur : 55 km.
10. Tolinggula : 122 km.
11. Biau : 112 km.

Wilayah Kabupaten Gorontalo Utara bagian utara berbatasan dengan Laut Sulawesi, bagian timur

DESCRIPTION

Gorontalo Utara is an area with high around 0-2000 meters of sea surface, it is located between 1° 07' 55" - 00° 41' 23" north latitude, and 121° 58' 59" - 123° 16' 29" east longitude. Gorontalo Utara Regency total area is 1.777,022 km².

In 2021, Gorontalo Utara is divided into eleven subdistricts, the land area of each subdistrict is Atinggola (264,548 km²), Gentuma Raya (100,336 km²), Kwandang (190,753 km²), Tomilito (99,312 km²), Ponelo Kepulauan (7,832 km²), Anggrek (141,507 km²), Monano (144,015 km²), Sumalata (305,59 km²), Sumalata Timur (197,549 km²), Tolinggula (213,891 km²) and Biau (111,689 km²).

Based on elevation (high of sea surface), land in Gorontalo Utara Regency is about 0 - 2000 m.

Distance between Province Capital to Regencies/City:

1. Atinggola: 40 km.
2. Gentuma Raya : 27 km.
3. Kwandang : 11 km.
4. Tomilito : 15 km.
5. Ponelo Kepulauan : 23 km.
6. Anggrek : 15 km.
7. Monano : 33 km.
8. Sumalata : 71 km.
9. Sumalata Timur : 55 km.
10. Tolinggula : 122 km.
11. Biau : 112 km.

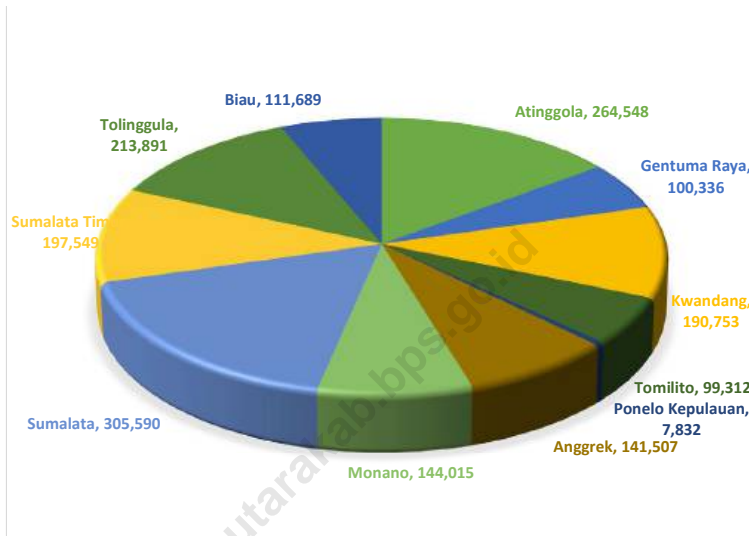
Territorial Boundaries of Gorontalo Utara Regency in northern area bordered

berbatasan dengan Kabupaten Bolaang Mongondow, Provinsi Sulawesi Utara, bagian selatan berbatasan dengan Kabupaten Pohuwato, Kabupaten Boalemo, Kabupaten Gorontalo dan Kabupaten Bone Bolango, dan bagian barat berbatasan dengan Kabupaten Buol, Provinsi Sulawesi Tengah.

by Sea of Sulawesi, eastern area bordered by Bolaang Mongondow Regency, Sulawesi Utara Province, southern area border on Pohuwato Regency, Boalemo Regency, Gorontalo Regency and Bone Bolango Regency, and western area bordered by Buol Regency, Sulawesi Tengah Regency.

<https://gorontaloutarakab.bps.go.id>

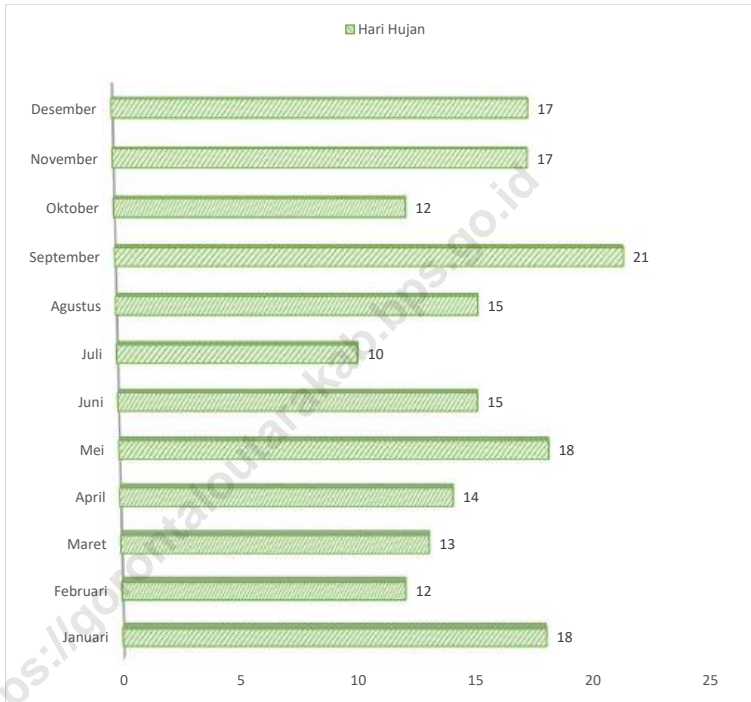
Gambar 1.1 Luas Daerah menurut Kecamatan (km²) di Kabupaten Gorontalo Utara, 2021
Figures 1.1 Area of Subdistrict (km²) in Gorontalo Utara Regency, 2021



Sumber/Source: Badan Perencanaan, Penelitian, dan Pengembangan Kabupaten Gorontalo Utara / Gorontalo Utara Regency Planning, Research, and Development Agency

Gambar
Figures 1.2

**Jumlah Hari Hujan menurut Bulan di Stasiun Pengamatan
BMKG Djalaludin Provinsi Gorontalo, 2021**
*Number of Rainy Days by Month at the Meteorology,
Climatology and Geophysics Agency Station Djalaludin in
Gorontalo Province, 2021*



Sumber/Source: Badan Meteorologi, Klimatologi, dan Geofisika/Meteorological, Climatology, and Geophysics Agency

1.1 KEADAAN GEOGRAFI GEOGRAPHY CONDITION

Tabel
Table 1.1.1 **Luas Daerah dan Jumlah Pulau Menurut Kecamatan di Kabupaten Gorontalo Utara, 2021**
Total Area and Number of Islands by Subdistrict in Gorontalo Utara Regency, 2021

Kecamatan Subdistrict	Ibukota Kecamatan Capital of Subdistrict	Luas ¹ Total Area ¹ (km ² /sq.km)
(1)	(2)	(3)
Atinggola	Kota Jin	264,548
Gentuma Raya	Gentuma	100,336
Kwandang	Titidu	190,753
Tomilito	Dambalo	99,312
Ponelo Kepulauan	Ponelo	7,832
Anggrek	Ilangata	141,507
Monano	Mokonowu	144,015
Sumalata	Bulontio Barat	305,590
Sumalata Timur	Buladu	197,549
Tolinggula	Tolinggula Tengah	213,891
Biau	Biau	111,689
Gorontalo Utara	Kwandang	1 777,022

Lanjutan Tabel/*Continued Table 1.1.1*

Kecamatan <i>Subdistrict</i>	Persentase terhadap Luas Kabupaten <i>Percentage to Subdistrict's Area</i>	Jumlah Pulau ² <i>Number of Islands²</i>
(1)	(4)	(5)
Atinggola	14,89	...
Gentuma Raya	5,65	...
Kwandang	10,73	...
Tomilito	5,59	...
Ponelo Kepulauan	0,44	...
Anggrek	7,96	...
Monano	8,1	...
Sumalata	17,2	...
Sumalata Timur	11,12	...
Tolinggula	12,04	...
Biau	6,28	...
Gorontalo Utara	100	53

Catatan/*Note*: ¹ Badan Perencanaan, Penelitian, dan Pengembangan Kabupaten Gorontalo Utara / *Gorontalo Utara Regency Planning, Research, and Development Agency*

² Berdasarkan Peraturan Daerah Provinsi Gorontalo Nomor 4 Tahun 2018 Tentang Rencana Zonasi Wilayah Pesisir dan Pulau-Pulau Kecil Provinsi Gorontalo Tahun 2018-2038 / *Based on Gorontalo Province Regulation of Number 4 of 2018 About Concerning Zoning Plans for Coastal Areas and Small Islands of Gorontalo Province in 2018-2038*

Sumber/*Source*: Badan Perencanaan, Penelitian, dan Pengembangan Kabupaten Gorontalo Utara / *Gorontalo Utara Regency Planning, Research, and Development Agency*

Tabel 1.1.2 **Tinggi Wilayah dan Jarak ke Ibukota Menurut Kecamatan di Kabupaten Gorontalo Utara, 2021**
Altitude and Distance to the Capital by Subdistrict in Gorontalo Utara Regency, 2021

Kecamatan Subdistrict	Tinggi Wilayah (mdpl) ¹ Altitude (m a.s.l) ¹	Jarak ke Ibukota ² Distance to the Capital ²
(1)	(2)	(3)
Atinggola	0 - 1 794	40
Gentuma Raya	0 - 1 001	27
Kwandang	0 - 910	11
Tomilito	0 - 698	15
Ponelo Kepulauan	0 - 109	23
Anggrek	0 - 613	15
Monano	0 - 1 299	33
Sumalata	0 - 1 822	71
Sumalata Timur	0 - 2 061	55
Tolinggula	0 - 2 001	122
Biau	0 - 1 900	112

Catatan/Note: ¹ Diambil dari Digital Elevation Model (DEM) dengan Resolusi Spasial 30m dokumen RT/RW Kabupaten Gorontalo Utara/ Taken from the Digital Elevation Model (DEM) with 30m Spatial Resolution of the North Gorontalo Regency RTRW document

Sumber/Source: ¹ Kementerian Agraria dan Tata Ruang (Badan Pertanahan Nasional) Kabupaten Gorontalo Utara / Ministry of Agrarian and Spatial Planning (National Land Agency) of Gorontalo Utara Regency

² Dinas Perhubungan Kabupaten Gorontalo Utara / Transportation Services of Gorontalo Utara Regency

Tabel
Table 1.1.3**Letak Astronomis Kecamatan-Kecamatan di Kabupaten
Gorontalo Utara, 2021**
*Astronomical Position of Sub-District in Gorontalo Utara
Regency, 2021*

Kecamatan Subdistrict	Lintang Utara North Latitude	Bujur Timur East Longitude
(1)	(2)	(3)
Atinggola	0°51'43.414"	123°09'8.822"
Gentuma Raya	0°51'56.455"	123°01'34.939"
Kwandang	0°47'20.613"	122°54'58.675"
Tomilito	0°54'5.653"	122°57'41.871"
Ponelo Kepulauan	0°53'46.127"	122°52'38.626"
Anggrek	0°49'24.624"	122°46'24.895"
Monano	0°53'30.900"	122°39'59.802"
Sumalata	0°57'16.935"	122°22'20.898"
Sumalata Timur	0°56'11.842"	122°32'29.766"
Tolinggula	0°57'39.687"	122°5'54.830"
Biau	0°57'4.130"	122°11'31.192"
Gorontalo Utara	1°07' 55" - 00° 41' 23"	121° 58' 59" - 123° 16' 29"

Sumber/Source: Kementerian Agraria dan Tata Ruang (Badan Pertanahan Nasional) Kabupaten Gorontalo Utara / Ministry of Agrarian and Spatial Planning (National Land Agency) of Gorontalo Utara Regency

Tabel 1.1.4 **Batas Wilayah Kabupaten Gorontalo Utara, 2021**
Table 1.1.4 **Borders of Gorontalo Utara Regency, 2021**

Batas Borders	Wilayah Region
(1)	(2)
Sebelah Utara <i>To The North With</i>	Laut Sulawesi <i>Sea of Sulawesi</i>
Sebelah Timur <i>To The East With</i>	Kabupaten Bolaang Mongondow, Provinsi Sulawesi Utara <i>Bolaang Mongondow Regency, Sulawesi Utara Province</i>
Sebelah Selatan <i>To The South With</i>	Kabupaten Bone Bolango, Kabupaten Gorontalo, Kabupaten Boalemo, dan Kabupaten Pohuwato <i>Bone Bolango Regency, Gorontalo Regency, Boalemo Regency, and Pohuwato Regency</i>
Sebelah Barat <i>To The West With</i>	Kabupaten Buol, Provinsi Sulawesi Tengah <i>Buol Regency, Sulawesi Tengah Province</i>

Sumber/Source: Berdasarkan Undang-Undang Republik Indonesia Nomor 11 Tahun 2007 Tentang Pembentukan Kabupaten Gorontalo Utara di Provinsi Gorontalo/ *Based on the Law of the Republic of Indonesia Number 11/2007 About Establishment of North Gorontalo Regency in Gorontalo Province*

1.2 IKLIM CLIMATE

Tabel
Table 1.2.1

**Pengamatan Unsur Iklim Menurut Bulan di Stasiun
Pengamatan Badan Meteorologi Klimatologi dan
Geofisika (BMKG) Djalaludin di Provinsi Gorontalo,
2021**

*Observation of Climate Elements by Months at the
Meteorology, Climatology and Geophysics Agency Station
Djalaludin in Gorontalo Province, 2021*

Bulan Month	Suhu/Temperature (°C)			Kelembaban/Humidity (%)		
	Minimum	Rata-rata Average	Maksimum Maximum	Minimum	Rata-rata Average	Maksimum Maximum
(1)	(2)	(3)	(4)	(5)	(6)	(7)
Januari/January	22,7	26,8	34,0	59,0	88,7	100,0
Februari/February	21,5	27,3	34,9	55,0	85,8	99,0
Maret/March	21,6	27,4	35,4	48,0	84,6	100,0
April/April	22,4	27,2	34,4	48,0	85,8	100,0
Mei/May	23,4	27,2	34,4	55,0	86,7	100,0
Juni/June	22,4	27,0	34,2	52,0	83,9	100,0
Juli/July	20,0	26,8	33,6	55,0	85,1	100,0
Agustus/August	22,3	26,9	33,8	44,0	85,9	100,0
September/September	22,8	26,5	33,9	55,0	88,7	100,0
Oktober/October	21,5	27,5	35,8	43,0	84,0	100,0
November/November	23,2	27,1	34,9	52,0	87,4	100,0
Desember/December	22,7	27,2	34,4	52,0	85,7	100,0

Lanjutan Tabel/*Continued Table 1.2.1*

Bulan Month	Kecepatan Angin (m/det) Wind Velocity (m/sec)			Tekanan Udara/Atmospheric Pressure (mb)		
	Minimum	Rata-rata Average	Maksimum Maximum	Minimum	Rata-rata Average	Maksimum Maximum
(1)	(8)	(9)	(10)	(11)	(12)	(13)
Januari/January	<i>Calm</i>	2,6	13,0	1000,1	1004,4	1007,7
Februari/February	<i>Calm</i>	3,1	19,0	1000,3	1005,1	1008,7
Maret/March	<i>Calm</i>	2,8	13,0	999,4	1005,3	1010,1
April/April	<i>Calm</i>	2,8	21,0	999,7	1006,0	1009,7
Mei/May	<i>Calm</i>	2,6	20,0	1000,6	1005,3	1009,6
Juni/June	<i>Calm</i>	2,9	15,0	1002,2	1006,8	1011,2
Juli/July	<i>Calm</i>	3,3	18,0	1001,5	1005,8	1009,3
Agustus/August	<i>Calm</i>	3,0	13,0	1002,0	1006,6	1010,4
September/September	<i>Calm</i>	2,8	12,0	1001,9	1006,0	1010,0
Oktober/October	<i>Calm</i>	3,0	14,0	999,9	1005,4	1010,3
November/November	<i>Calm</i>	2,9	15,0	1000,0	1004,6	1008,3
Desember/December	<i>Calm</i>	3,3	15,0	1000,9	1005,5	1009,9

Lanjutan Tabel/*Continued Table 1.2.1*

Bulan Month	Jumlah Curah Hujan Number of Precipitation (mm)	Jumlah Hari Hujan (hari) Number of Rainy Days (day)	Penyinaran Matahari Duration of Sunshine (%)
(1)	(14)	(15)	(16)
Januari/January	201,6	18	37,0
Februari/February	90,6	12	45,1
Maret/March	138,6	13	41,2
April/April	243,5	14	51,2
Mei/May	397,2	18	49,2
Juni/June	49,1	15	52,2
Juli/July	100,8	10	43,7
Agustus/August	107,9	15	49,7
September/September	249,3	21	28,9
Oktober/October	193,8	12	48,4
November/November	405,1	17	38,8
Desember/December	108,0	17	43,8

Sumber/Source: Badan Meteorologi, Klimatologi, dan Geofisika/Metereological, Climatology, and Geophysics Agency

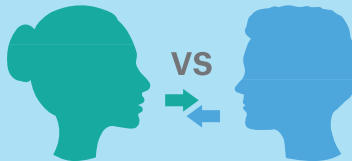
BAB
Chapter
2

PEMERINTAHAN

GOVERNMENT

Gorontalo Utara memiliki
24 anggota DPRD;
6 Peraturan Daerah yang telah
diputuskan selama tahun 2021

*Gorontalo Utara has 24 DPRD members;
6 Regional Regulations that have been
decided during 2021*



1.557 PNS Perempuan
76,69% berpendidikan
minimal setara S1
*1.550 male civil servants
76.69% minimal education
equivalent to S1*

877 PNS Laki-Laki
79,36% berpendidikan
minimal setara S1
*877 male civil servants
79.36% minimal education
equivalent to S1*

PENJELASAN TEKNIS

1. Anggota Dewan Perwakilan Rakyat Daerah (DPRD) dipilih melalui pemilihan umum (pemilu) dan dilantik dalam masa jabatan lima tahun.
2. Susunan pemerintahan Republik Indonesia periode 2021–2024 terdiri dari presiden, wakil presiden, lembaga tinggi negara, kementerian, setingkat menteri, dan Lembaga Pemerintahan Non Kementerian (LPNK).
3. Lembaga tinggi negara terdiri dari Majelis Permusyawaratan Rakyat (MPR), Dewan Perwakilan Rakyat (DPR), Badan Pemeriksa Keuangan (BPK), Mahkamah Agung (MA), Dewan Perwakilan Daerah (DPD), Mahkamah Konstitusi (MK), dan Komisi Yudisial (KY).
4. Kementerian terdiri dari kementerian koordinator dan kementerian.
5. Kementerian koordinator terdiri dari bidang politik, hukum, dan keamanan (Polhukam), bidang perekonomian, bidang pembangunan manusia dan kebudayaan, dan bidang kemaritiman.
6. Kementerian terdiri dari Kementerian Sekretaris Negara, Kementerian Dalam Negeri, Kementerian Luar Negeri, Kementerian Perencanaan Pembangunan Nasional/Bappenas, Kementerian Pertahanan, Kementerian

TECHNICAL NOTES

1. *Regional House of Representatives (DPRD) members are elected through a general election and appointed for a five-years membership.*
2. *The government structure of the Republic of Indonesia period 2021–2024 consists of president, vice president, state supreme agencies, ministries, ministerial level institutions, and non-ministerial institutions.*
3. *State supreme agencies consist of The People's Consultative Assembly, The House of Representative, The Audit Board of the Republic of Indonesia, Supreme Court, Local Councils, Constitutional Court, and Judicial Commission.*
4. *Ministries consist of coordinating ministry and departmental ministry.*
5. *Coordinating ministries consist of Coordinating Ministry for Political, Legal, and Security Affairs, Coordinating Ministry for the Economy, Coordinating Ministry for Maritime Affairs, and Coordinating Ministry for Human Development and Culture*
6. *Departmental Ministries consist of State Secretary; Ministry of Home Affairs; Ministry of Foreign Affairs; Ministry of National Development Planning/Chairperson of National Development Planning Agency; Ministry of Defense; Ministry of*

Hukum dan Hak Asasi Manusia, Kementerian Keuangan, Kementerian Energi dan Sumber Daya Mineral, Kementerian Perindustrian, Kementerian Perdagangan, Kementerian Pertanian, Kementerian Perhubungan, Kementerian Kelautan dan Perikanan, Kementerian Ketenagakerjaan, Kementerian Badan Usaha Milik Negara, Kementerian Koperasi dan UKM, Kementerian Pekerjaan Umum dan Perumahan Rakyat, Kementerian Lingkungan Hidup dan Kehutanan, Kementerian Agraria dan Tata Ruang/ Badan Pertanahan Nasional, Kementerian Kesehatan, Kementerian Kebudayaan dan Pendidikan Dasar Menengah, Kementerian Sosial, Kementerian Agama, Kementerian Pariwisata, Kementerian Komunikasi dan Informatika, Kementerian Pendayagunaan Aparatur Negara dan Reformasi Birokrasi, Kementerian Pemuda dan Olahraga, Kementerian Desa, Pembangunan Daerah Tertinggal dan Transmigrasi, Kementerian Riset Teknologi dan Pendidikan Tinggi, dan Kementerian Pemberdayaan Perempuan dan Perlindungan Anak.

7. Setingkat Menteri terdiri dari Kejaksaan Agung, Tentara Nasional Indonesia, dan Kepolisian Negara Republik Indonesia.

Justice and Human Rights; Ministry of Finance; Ministry of Energy and Mineral Resources; Ministry of Industry; Ministry of Trade; Ministry of Agriculture; Ministry of Transportation; Ministry of Maritime Affairs and Fisheries; Ministry of Manpower; Ministry of State Owned Enterprises; Ministry of Cooperatives and Small and Medium Enterprises; Ministry of Public Works and Public Housing; Ministry of Environment and Forestry; Ministry of Agrarian Affairs and Spatial Planning/National Land Agency; Ministry of Health; Ministry of Culture and Elementary & Secondary Education; Ministry of Social Services; Ministry of Religious Affairs; Ministry of Tourism; Ministry of Communication and Informatics; Ministry of Empowerment of State Apparatus and Bureaucracy Reform; Ministry of Youth and Sports Affairs; Ministry of Village Development, Disadvantaged Regions and Transmigration; Ministry of Research, Technology, and Higher Education; and Ministry of Women Empowerment and Child Protection.

7. *Ministerial Level Officials consist of, Attorney General, Indonesian National Defense Force, and Indonesian National Police.*

8. Lembaga Pemerintah Non Kementerian terdiri dari Arsip Nasional Republik Indonesia, Badan Intelijen Negara, Badan Kependudukan dan Keluarga Berencana Nasional, Badan Koordinasi Penanaman Modal, Badan Informasi Geospasial, Badan Meteorologi, Klimatologi, dan Geofisika, Badan Narkotika Nasional, Badan Nasional Penanggulangan Bencana, Badan Nasional Penanggulangan Terorisme, Badan Nasional Penempatan dan Perlindungan Tenaga Kerja Indonesia, Badan Pengawasan Obat dan Makanan, Badan Pengawasan Tenaga Nuklir, Badan Pengawasan Keuangan dan Pembangunan, Badan Pengkajian dan Penerapan Teknologi, Badan Pusat Statistik, Badan SAR Nasional, Badan Standardisasi Nasional, Badan Tenaga Nuklir Nasional, Lembaga Administrasi Negara, Lembaga Ilmu Pengetahuan Indonesia, Lembaga Ketahanan Nasional, Lembaga Kebijakan Pengadaan Barang/Jasa Pemerintah, Lembaga Penerbangan dan Antariksa Nasional, Lembaga Sandi Negara, dan Perpustakaan Nasional Republik Indonesia.
9. Realisasi Penerimaan dan Pengeluaran Pemerintah Kabupaten adalah realisasi/perhitungan APBD Kabuapten pada tiap tahun anggaran.
8. *Non Ministerial Institutions consist of National Archive of the Republic of Indonesia, State Intelligence Board, National Civil Service Agency, National Population and Family Planning Board, Investment Coordinating Board, Geospatial Information Agency, Meteorology, Climatology, and Geophysics Agency, National Narcotics Agency, National Agency for Disaster Management, National Counter Terrorism Agency, The National Authority for The Placement and Protection of Indonesian Overseas Workers, National Agency of Drugs and Foods Control, Nuclear Energy Controlling Board, Audit and Development Supervising Agency, Agency for the Assesment and Application Technology, BPS-Statistics Indonesia, National Search and Rescue Agency, National Standardization Board, National Nuclear Energy Board, National Institute of Administration, National Institute of Science, National Resilience Institute, Government Procurement Policy Board, National Institute of Space and Aeronautics, National Crypto Agency, and National Library of Republic of Indonesia.*
9. *Actual revenue and expenditure of Regional Government is the realization/provincial budget calculations for every fiscal year.*

10. Pendapatan Asli Daerah (PAD) adalah pendapatan yang diperoleh daerah yang dipungut berdasarkan peraturan daerah sesuai dengan peraturan perundang-undangan, guna keperluan daerah yang bersangkutan dalam membiayai kegiatannya.
 11. Lain-lain Pendapatan yang Sah adalah pendapatan lainnya dari pemerintah pusat dan atau dari instansi pusat, serta dari daerah lainnya.
 12. Belanja Pegawai adalah kompensasi dalam bentuk uang maupun barang yang diberikan kepada pegawai negeri, pejabat negara, dan pensiunan serta pegawai honorer yang akan diangkat sebagai pegawai lingkup pemerintahan, baik yang bertugas di dalam maupun di luar negeri sebagai imbalan atas pekerjaan yang telah dilaksanakan dalam rangka mendukung tugas dan fungsi unit organisasi pemerintah.
 13. Belanja Barang merupakan pengeluaran untuk pembelian barang dan/atau jasa yang habis pakai untuk memproduksi barang dan/atau jasa yang dipasarkan maupun yang tidak dipasarkan serta pengadaan barang yang dimaksudkan untuk diserahkan atau dijual kepada masyarakat di luar kriteria belanja bantuan sosial serta belanja perjalanan.
 14. Belanja Modal adalah
10. *Original Local Government Revenue is revenue that withheld based on local regulations in accordance with the legislation, for the purposes of financing their activities.*
 11. *Other Legal Revenue is other income that coming from the central government and or from the central agencies, as well as from other local government.*
 12. *Personnel Expenditure is a compensation in cash or goods which awarded to civil servants, state officials, retirees and honorary staff that will be appointed as an government employee, both served in domestic or foreign countries as a rewards for the job has been done in order to support the task of the government.*
 13. *Goods Expenditure is an expenditure in purchasing goods and/or service that are consumable to produce and/or service which marketed and not marketed and procurement of goods which intended to be given or sold to non-criteria social expenditure people as well as trip expenditure.*
 14. *Capital Expenditure is an*

pengeluaran untuk pembayaran perolehan aset dan/atau menambah nilai aset tetap/aset lainnya yang memberi manfaat lebih dari satu periode akuntansi dan melebihi batas minimal kapitalisasi aset tetap/aset lainnya yang ditetapkan pemerintah.

15. Belanja Subsidi adalah alokasi anggaran yang diberikan kepada perusahaan/lembaga untuk memproduksi, menjual, mengekspor, atau mengimpor barang dan jasa, yang memenuhi hajat hidup orang banyak sedemikian rupa sehingga harga jualnya dapat dijangkau oleh masyarakat. Belanja subsidi diberikan oleh Menteri Keuangan selaku Bendahara Umum Negara.
 16. Belanja Hibah merupakan belanja pemerintah pusat dalam bentuk transfer uang/barang kepada pemerintah negara lain, organisasi internasional, BUMN/D, dan pemerintah daerah yang bersifat sukarela, tidak wajib, tidak mengikat, dan tidak perlu dibayar kembali serta tidak terus menerus dan dilakukan dengan naskah perjanjian antara pemberi hibah dan penerima hibah dengan pengalihan hak dalam bentuk uang, barang, atau jasa.
 17. Belanja Bantuan Sosial adalah transfer uang atau barang yang diberikan oleh Pemerintah Pusat/Daerah kepada masyarakat guna melindungi dari kemungkinan terjadinya risiko sosial.
15. *Subvention Expenditure is an allocation which given to establishment/organization to produce, sell, export or import goods and service that fulfilling people needs, so the selling price is reachable by the community. Subvention Expenditure is given by Minister of Finance as the state general treasurer.*
 16. *Grant Expenditure is central government spending in the form of transfer of money/goods to other governments, international organizations, BUMN/D and local governments that are voluntary, not mandatory, non-binding and does not need to be repaid and not continuous, this activity performed with the agreement between the grantor and grantee by assignment of rights in the form of money, goods or service.*
 17. *Social Assistance Expenditure is transferring of money or goods which given by the central/local government to the public in order to protect from the possibility of social risk.*

ULASAN

Kabupaten Gorontalo Utara pada tahun 2021 memiliki 11 Kecamatan yang terdiri dari 123 desa dan 1 Unit Pemukiman Transmigrasi (UPT), dengan ibukotanya terletak di Kecamatan Kwandang.

Jumlah wakil rakyat yang duduk pada lembaga legislatif, yaitu Dewan Perwakilan Rakyat Daerah (DPRD) sebanyak 24 orang, dengan 18 orang laki-laki dan 6 orang perempuan. Jika dilihat dari proporsinya, anggota dewan terbanyak adalah dari PDIP dan Nasdem yaitu sebanyak 20,8 persen, lalu Golkar dan PAN sebanyak 16,7 persen, kemudian Gerindra dan PPP masing-masing sebanyak 8,3 persen, kemudian PKS dan Hanura masing-masing sebanyak 4,2 persen.

Keputusan yang dihasilkan oleh lembaga wakil rakyat ini selama tahun 2021 berupa 6 Peraturan Daerah, 24 Keputusan DPRD, 24 Keputusan Pimpinan DPRD, 16 Keputusan Rapat Panitia Musyawarah, dan 21 Keputusan Rapat Anggaran.

Pada tahun 2021 Jumlah PNS di Kabupaten Gorontalo Utara sejumlah 2.434 orang, lebih dari setengahnya berjenis kelamin perempuan dan lebih dari 75 persen merupakan lulusan Sarjana/Doktor/Ph.D.

Berdasarkan realisasi anggaran pendapatan dan belanja daerah Gorontalo Utara pada tahun 2021, pendapatan daerah mencapai sekitar 713 miliar rupiah, dengan sekitar 26 miliar dari Pendapatan Asli

DESCRIPTION

Gorontalo Utara Regency in 2021 have 11 Subdistricts which consist of 123 villages, and 1 transmigration settlement unit which Gorontalo Utara capital located in Kwandang Subdistrict.

The number of legislative member in the House of Representative (DPRD) is 24 people, which is consists of 18 male and 6 female. From Party Proportion, there is 20,8 percent from PDIP and Nasdem, and 16,7 percent from Golkar and PAN, than 8,3 percent each from Gerindra and PPP, and last 4,2 percent each from Hanura and PKS.

The number of decision by the legislative member in the House of Representative in 2021 are 6 Local Regulation, 24 Decision of The Regional House of Representatives, 24 Decisions Head of Assembly, 16 Congress Commitee Meeting, and 21 Committee of Budget.

In 2021, the number of civil servant in Gorontalo Utara Regency is 2.434 people, more than half is a Male and more than 75 percent is a University Graduates.

Based on the budget realization of revenues and expenditure in Gorontalo Utara year 2021, Local revenue reached 713 billion rupiah, with 26 billion from the original income, 519 billion from balance funds income and 167 billion

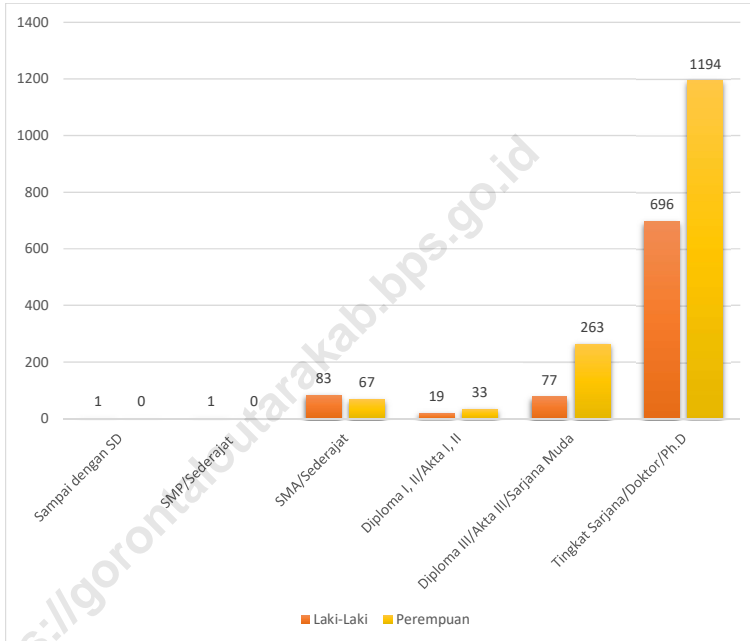
Daerah, sekitar 519 miliar dari dana perimbangan, dan sekitar 167 miliar dari pendapatan lain-lain. Untuk realisasi belanja daerah sekitar 770 miliar dengan sekitar 455 milyar merupakan belanja tidak langsung dan sekitar 314 miliar merupakan belanja langsung.

Dana perimbangan memiliki kontribusi yang paling besar pada realisasi penerimaan Pemerintah Kabupaten Gorontalo Utara yaitu sekitar 73 persen. Untuk realisasi pengeluaran, belanja tidak langsung lebih dominan dibandingkan belanja langsung yaitu memiliki kontribusi sebesar 59,16 persen.

from other revenues. The realization of regional expenditure amounted to 770 billion with 455 billion are indirect expenditure and the rest is about 314 billion are from direct expenditure.

Balance Income have the higher contribution in Budger Realization of Gorontalo Utara Regency Government which is amounted to 73 percent. For expenditure realization, indirect expenditure is more dominant than direct expenditure which has contribution of 59,16 percent.

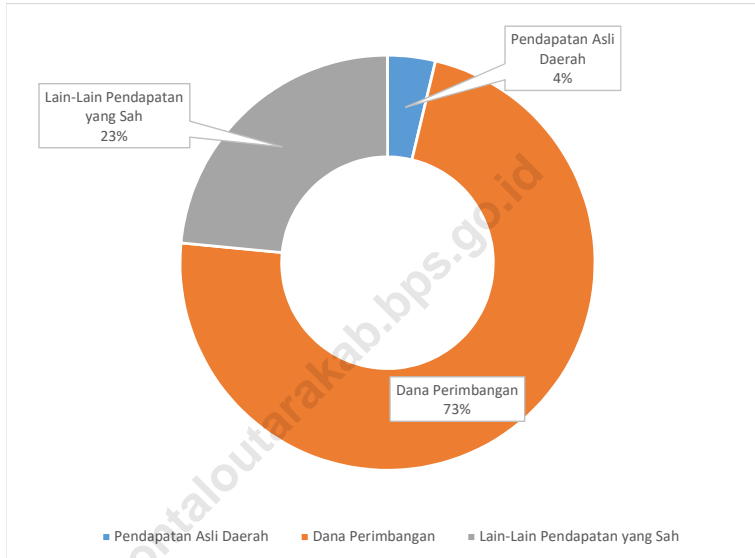
Gambar 2.1 Jumlah Pegawai Negeri Sipil Menurut Tingkat Pendidikan dan Jenis Kelamin di Kabupaten Gorontalo Utara , 2021
Figures 2.1 Number of Civil Servants by Educational Level and Sex in Gorontalo Utara Regency, 2021



Sumber/Source : Badan Kepegawaian, Pendidikan Dan Pelatihan Kabupaten Gorontalo Utara / The Board of Employment, Education and Training of Gorontalo Utara Regency

Gambar 2.2
Figures

Diagram Kue Realisasi Penerimaan Pemerintah Kabupaten Gorontalo Utara Menurut Jenis Pendapatan, 2021
Actual Revenues Pie Charts of Government of Gorontalo Utara Regency by Source of Revenues, 2021



Sumber/Source: Badan Keuangan Kabupaten Gorontalo Utara/ *Financial Service of Gorontalo Utara Regency*

2.1 WILAYAH ADMINISTRATIF ADMINISTRATIVE AREA

Tabel 2.1.1 **Jumlah Desa¹/Kelurahan Menurut Kecamatan di Kabupaten Gorontalo Utara, 2017–2021**
Number of Villages¹/Kelurahan by Subdistrict in Gorontalo Utara Regency, 2017–2021

Kecamatan Subdistrict	2017	2018	2019	2020	2021
(1)	(2)	(3)	(4)	(5)	(6)
Atinggola	14	14	14	14	14
Gentuma Raya	11	11	11	11	11
Kwandang	18	18	18	18	18
Tomilito	10	10	10	10	10
Ponelo Kepulauan	4	4	4	4	4
Anggrek	15	15	15	15	15
Monano	10	10	10	10	10
Sumalata	11	11	11	11	11
Sumalata Timur	10	11	11	11	11
Tolinggula	10	10	10	10	10
Biau	10	10	10	10	10
Gorontalo Utara	123	124	124	124	124

Catatan/Note: ¹ Termasuk kelurahan dan Unit Permukiman Transmigrasi (UPT)/Include Transmigration Settlement Unit
 Sumber/Source: Peraturan Kepala Badan Pusat Statistik Nomor 29 Tahun 2018 Tanggal 15 Januari 2018 tentang Perubahan Atas Peraturan Kepala Badan Pusat Statistik Nomor 55 Tahun 2017 tentang Kode dan Nama Wilayah Kerja Statistik Tahun 2017
Chief Statistician Regulation Number 29/2018, January 15 2018, as a revision of Chief Statistician Regulation Number 55 of 2017 on Code and Name of Regional Level of Data Collection.

2.2 DEWAN PERWAKILAN RAKYAT DAERAH THE REGIONAL HOUSE OF REPRESENTATIVE

Tabel 2.2.1 **Jumlah Anggota Dewan Perwakilan Rakyat Daerah Menurut Partai Politik dan Jenis Kelamin di Kabupaten Gorontalo Utara, 2021**
Number of Members of The Regional House of Representatives By Political Parties and Sex in Gorontalo Utara Regency, 2021

Partai Politik <i>Political Parties</i>	Jenis Kelamin <i>Sex</i>		Jumlah <i>Total</i>
	Laki-laki <i>Male</i>	Perempuan <i>Female</i>	
(1)	(2)	(3)	(4)
1. Partai Golongan Karya	2	2	4
2. Partai Amanat Nasional	4	-	4
3. Partai Demokrasi Indonesia Perjuangan	3	2	5
4. Partai Hati Nurani Rakyat	1	-	1
5. Partai Persatuan Pembangunan	1	1	2
6. Partai Keadilan Sejahtera	1	-	1
7. Partai Gerindra	1	1	2
8. Partai Demokrat	-	-	-
9. Partai Nasional Demokrat	5	-	5
Jumlah/Total	18	6	24

Sumber/Source: Sekretariat DPRD Kabupaten Gorontalo Utara / *The House of Representative office Gorontalo Utara Regency*

Tabel 2.2.2 Jumlah Keputusan Dewan Perwakilan Rakyat Daerah di Kabupaten Gorontalo Utara, 2017-2021
Table *Number of Type of Decision of The Regional House of Representatives in Gorontalo Utara Regency, 2017-2021*

Jenis Keputusan Type of Decision	2017	2018	2019	2020	2021
(1)	(2)	(3)	(4)	(5)	(6)
1. Peraturan Daerah / Local Regulation	8	1	6	5	6
2. Keputusan DPRD / Decision Of DPRD	18	18	15	13	24
3. Pernyataan / Statement	-	-	-	-	-
4. Resolusi / Resolution	-	-	-	-	-
5. Keputusan Pimpinan DPRD / Chief	-	18	5	4	24
6. Rapat Panitia Musyawarah / Congress Committee Meeting	12	10	8	17	16
7. Memorandum / Memorandum	-	-	-	-	-
8. Rapat Anggaran / Committee of Budget	28	25	38	37	21
9. Seruan / Instruction	-	-	-	-	-

Sumber/Source: Sekretariat DPRD Kabupaten Gorontalo Utara / The House of Representative office Gorontalo Utara Regency

2.3 SUMBER DAYA MANUSIA HUMAN RESOURCES

Tabel 2.3.1 Jumlah Pegawai Negeri Sipil Menurut Jabatan dan Jenis Kelamin di Kabupaten Gorontalo Utara, Desember 2020 dan Desember 2021
Number of Civil Servants by Occupation and Sex in Gorontalo Utara Regency, December 2021 dan December 2021

Kecamatan Subdistrict	2020		Jumlah Total
	Laki-laki Male	Perempuan Female	
(1)	(2)	(3)	(4)
Fungsional Tertentu <i>Specific Functional</i>	353	992	1 345
Fungsional Umum <i>Staff General Functional</i>	311	408	719
Struktural/ <i>Structural</i>	250	186	436
Eselon V/ <i>5th Echelon</i>	-	-	-
Eselon IV/ <i>4th Echelon</i>	140	141	281
Eselon III/ <i>3rd Echelon</i>	81	41	122
Eselon II/ <i>2nd Echelon</i>	29	4	33
Eselon I/ <i>1st Echelon</i>	-	-	-
Jumlah/Total	914	1 586	2 500

Lanjutan Tabel/Continued Table 2.3.1

Kecamatan Subdistrict	2021		
	Laki-laki Male	Perempuan Female	Jumlah Total
(1)	(5)	(6)	(7)
Fungsional Tertentu <i>Specific Functional</i>	420	1048	1 468
Fungsional Umum <i>Staf General Functional</i>	282	380	662
Struktural/ <i>Structural</i>	175	129	304
Eselon V/5th Echelon	-	-	-
Eselon IV/4th Echelon	58	79	137
Eselon III/3rd Echelon	88	46	134
Eselon II/2nd Echelon	29	4	33
Eselon I/1st Echelon	-	-	-
Jumlah/Total	877	1 557	2 434

Sumber/Source: Badan Kepegawaian, Pendidikan Dan Pelatihan Kabupaten Gorontalo Utara / *The Board of Employment, Education and Training of Gorontalo Utara Regency*

Tabel
Table 2.3.2

Jumlah Pegawai Negeri Sipil Menurut Tingkat Pendidikan dan Jenis Kelamin di Kabupaten Gorontalo Utara Desember 2020 dan Desember 2021
Number of Civil Servants by Educational Level and Sex in Gorontalo Utara Regency, December 2020 and December 2021

Tingkat Pendidikan <i>Educational Level</i>	2020		Jumlah <i>Total</i>
	Laki-laki <i>Male</i>	Perempuan <i>Female</i>	
(1)	(2)	(3)	(4)
Sampai dengan SD <i>Up to Primary School</i>	2	-	2
SMP/Sederajat <i>General Vocational Junior High School</i>	2	-	2
SMA/Sederajat <i>General/Vocational Senior High School</i>	101	80	181
Diploma I, II/Akta I, II <i>Diploma I, II/Akta I, II</i>	20	39	59
Diploma III/Akta III/Sarjana Muda <i>Diploma III/Akta III/Bachelor</i>	83	277	360
Tingkat Sarjana/Doktor/Ph.D <i>University Graduates</i>	706	1 190	1 896
Jumlah/Total	914	1 589	2 500

Lanjutan Tabel/Continued Table 2.3.2

Tingkat Pendidikan <i>Educational Level</i>	2021		
	Laki-laki <i>Male</i>	Perempuan <i>Female</i>	Jumlah <i>Total</i>
(1)	(5)	(6)	(7)
Sampai dengan SD <i>Up to Primary School</i>	1	-	1
SMP/Sederajat <i>General Vocational Junior High School</i>	1	-	1
SMA/Sederajat <i>General/Vocational Senior High School</i>	83	67	150
Diploma I, II/Akta I, II <i>Diploma I, II/Akta I, II</i>	19	33	52
Diploma III/Akta III/Sarjana Muda <i>Diploma III/Akta III/Bachelor</i>	77	263	340
Tingkat Sarjana/Doktor/Ph.D <i>University Graduates</i>	696	1 194	1 890
Jumlah/Total	877	1 557	2 434

Sumber/Source: Badan Kepegawaian, Pendidikan Dan Pelatihan Kabupaten Gorontalo Utara / *The Board of Employment, Education and Training of Gorontalo Utara Regency*

Tabel
Table 2.3.2

**Jumlah Pegawai Negeri Sipil Menurut Tingkat
Kepangkatan dan Jenis Kelamin di Kabupaten Gorontalo
Utara, Desember 2020 dan Desember 2021**
*Number of Civil Servants by Hierarchy and Sex in Gorontalo
Utara Regency, December 2020 and December 2021*

Pangkat/Golongan/Ruang Hierarchy	2020		
	Laki-laki Male	Perempuan Female	Jumlah Total
(1)	(2)	(3)	(4)
1. I/A (Juru Muda)	-	-	-
2. I/B (Juru Muda Tingkat I)	-	-	-
3. I/C (Juru)	1	-	1
4. I/D (Juru Tingkat I)	1	-	1
Golongan I/Range I	2	-	2
5. II/A (Pengatur Muda)	5	5	10
6. II/B (Pengatur Muda Tingkat I)	29	19	48
7. II/C (Pengatur)	43	45	88
8. II/D (Pengatur Tingkat I)	21	79	100
Golongan II/Range II	98	148	246
9. III/A (Penata Muda)	165	298	463
10. III/B (Penata Muda Tingkat I)	130	261	391
11. III/C (Penata)	149	359	508
12. III/D (Penata Tingkat I)	186	295	481
Golongan III/Range III	630	1 213	1 843
13. IV/A (Pembina)	90	110	200
14. IV/B (Pembina Tingkat I)	72	113	185
15. IV/C (Pembina Utama Muda)	22	2	24
16. IV/D (Pembina Utama Madya)	-	-	-
17. IV/E (Pembina Utama)	-	-	-
Golongan IV/Range IV	184	225	409
Jumlah/Total	914	1 586	2 500

Lanjutan Tabel/*Continued Table 2.3.3*

Pangkat/Golongan/Ruang <i>Hierarchy</i>	2021		
	Laki-laki <i>Male</i>	Perempuan <i>Female</i>	Jumlah <i>Total</i>
(1)	(5)	(6)	(7)
1. I/A (Juru Muda)	0	0	0
2. I/B (Juru Muda Tingkat I)	0	0	0
3. I/C (Juru)	1	0	1
4. I/D (Juru Tingkat I)	0	0	0
Golongan I/Range I	1	0	1
5. II/A (Pengatur Muda)	2	5	7
6. II/B (Pengatur Muda Tingkat I)	25	18	43
7. II/C (Pengatur)	38	38	76
8. II/D (Pengatur Tingkat I)	19	76	95
Golongan II/Range II	84	137	221
9. III/A (Penata Muda)	162	275	437
10. III/B (Penata Muda Tingkat I)	92	167	259
11. III/C (Penata)	142	390	532
12. III/D (Penata Tingkat I)	199	335	534
Golongan III/Range III	595	1 167	1 762
13. IV/A (Pembina)	86	131	217
14. IV/B (Pembina Tingkat I)	87	119	206
15. IV/C (Pembina Utama Muda)	23	3	26
16. IV/D (Pembina Utama Madya)	1	0	1
17. IV/E (Pembina Utama)	0	0	0
Golongan IV/Range IV	197	253	450
Jumlah/Total	877	1 557	2 434

Sumber/Source: Badan Kepegawaian, Pendidikan Dan Pelatihan Kabupaten Gorontalo Utara / *The Board of Employment, Education and Training of Gorontalo Utara Regency*

**Tabel
Table** 2.3.4

**Jumlah Pegawai Negeri Sipil Menurut Dinas/Instansi
Pemerintah dan Jenis Kelamin di Kabupaten Gorontalo
Utara, 2021**
*Number of Civil Servant by Institution/Office and Sex in
Gorontalo Utara Regency, 2021*

	Dinas/Instansi Pemerintah <i>Governmental Institution</i>	Jenis Kelamin <i>Sex</i>		Jumlah <i>Total</i>
		Laki-Laki <i>Male</i>	Perempuan <i>Female</i>	
	(1)	(2)	(3)	(4)
1	Sekretariat Daerah	38	23	61
2	Sekretariat DPRD	5	12	17
3	Badan Kepegawaian, Pendidikan dan Pelatihan	12	12	24
4	Badan Kesatuan Bangsa dan Politik	15	9	24
5	Badan Keuangan	17	16	33
6	Badan Penanggulangan Bencana Daerah	5	11	16
7	Badan Perencanaan, Penelitian dan Pengembangan	21	7	28
8	Dinas Kearsipan dan Perpustakaan	4	12	16
9	Dinas Kelautan dan Perikanan	13	15	28
10	Dinas Kepemudaan dan Olahraga	13	21	34
11	Dinas Kependudukan dan Pencatatan Sipil	6	5	11
12	Dinas Kesehatan	71	318	389
13	Puskesmas
14	Dinas Ketahanan Pangan	8	4	12
15	Dinas Komunikasi dan Informatika	9	5	14
16	Dinas Lingkungan Hidup	12	7	19
17	Dinas Pariwisata dan Kebudayaan	10	12	22
18	Dinas Pekerjaan Umum dan Penataan Ruang	21	7	28
19	Dinas Pemberdayaan Masyarakat dan Desa	12	6	18

Lanjutan Tabel/Continued Table 2.3.4

	Dinas/Instansi Pemerintah Governmental Institution	Jenis Kelamin Sex		
		Laki-Laki Male	Perempuan Female	Jumlah Total
	(1)	(5)	(6)	(7)
20	Dinas Pemberdayaan Perempuan dan Perlindungan Anak	2	14	16
21	Dinas Penanaman Modal	11	14	25
22	Dinas Pendidikan	339	806	1 145
23	SD
24	SMP
25	TK
26	SKB
27	Dinas Pengendalian Penduduk dan Keluarga Berencana	6	6	12
28	Dinas Perdagangan, Perindustrian, Koperasi dan Usaha Kecil Menengah	12	10	22
29	Dinas Perhubungan	15	4	19
30	Dinas Perumahan Rakyat, Kawasan Pemukiman dan Pertahanan	11	6	17
31	Dinas Peternakan dan Kesehatan Hewan	14	9	23
32	Dinas Kesatuan Polisi Pamong Praja dan Kebakaran	13	3	16
33	Dinas Sosial	10	13	23
34	Dinas Tanaman Pangan, Holtikultura dan Perkebunan	28	29	57
35	Dinas Transmigrasi dan Tenaga Kerja	6	8	14
36	Inspektorat	17	15	32
37	Kecamatan Anggrek	6	6	12

Lanjutan Tabel/*Continued Table 2.3.4*

	Dinas/Instansi Pemerintah <i>Governmental Institution</i>	Jenis Kelamin <i>Sex</i>		
		Laki-Laki <i>Male</i>	Perempuan <i>Female</i>	Jumlah <i>Total</i>
	(1)	(8)	(9)	(10)
38	Kecamatan Atinggola	8	11	19
39	Kecamatan Biau	9	4	13
40	Kecamatan Gentuma Raya	9	5	14
41	Kecamatan Kwandang	7	8	15
42	Kecamatan Monano	8	5	13
43	Kecamatan Ponele Kepulauan	6	4	10
44	Kecamatan Sumalata	7	6	13
45	Kecamatan Sumalata Timur	6	8	14
46	Kecamatan Tolinggula	7	6	13
47	Kecamatan Tomilito	11	6	17
48	Sekretariat Dewan Pengurus KORPRI
49	Rumah Sakit Zainal Umar Sidiki	17	49	66
Jumlah/Total		877	1 557	2 434

Sumber/Source: Badan Kepegawaian, Pendidikan Dan Pelatihan Kabupaten Gorontalo Utara / *The Board of Employment, Education and Training of Gorontalo Utara Regency*

2.4 KEUANGAN PEMERINTAH GOVERNMENT FINANCE

Tabel 2.4.1 Realisasi Pendapatan Pemerintah Kabupaten Gorontalo Utara Menurut Jenis Pendapatan (ribu rupiah), 2018–2021
Table 2.4.1 Actual Gorontalo Utara Regency Government Revenues by Kind of Revenues (thousand rupiahs), 2018–2021

Jenis Pendapatan/Kind of Revenues	2018	2019
(1)	(2)	(3)
1. Pendapatan Asli Daerah (PAD)/Regional Revenue	27 302 685,27	32 056 965,03
1.1 Pajak Daerah/Regional Tax	7 575 994,58	9 692 249,48
1.2 Retribusi Daerah/Regional Retribution	6 943 137,59	7 777 358,52
1.3 Hasil Perusahaan Milik Daerah dan Pengelolaan Kekayaan Daerah yang Dipisahkan/Regional-Owned Company Revenue and Separated Management of Regional Wealth	2 340 792,52	3 178 368,16
1.4 Lain-lain PAD yang Sah/Other Regional Revenue	10 442 760,58	11 408 988,87
2. Dana Perimbangan/Balance Funds	556 177 872,15	578 348 371,81
2.1 Bagi Hasil Pajak/Tax Sharing Revenue	9 456 217,83 ²	6 185 520,40
2.2 Bagi Hasil Bukan Pajak/Sumber Daya Alam/Non-Tax Sharing Revenue/Natural Resources		647 428,40
2.3 Dana Alokasi Umum/General Allocation Fund	402 570 414,00	416 503 866,00
2.4 Dana Alokasi Khusus/Special Allocation Fund	144 151 240,32	155 011 557,01
3. Lain-lain Pendapatan yang Sah/Other Revenue	122 382 982,17	164 169 249,95
3.1 Pendapatan Hibah/Grant	17 455 920,00	22 104 560,00
3.2 Dana Darurat/Emergency Fund	-	-
3.3 Dana Bagi Hasil Pajak dari Provinsi dan Pemerintah Daerah Lainnya/Tax Sharing Revenue from Provincial and Other Regional Governments	16 057 529,17	19 535 445,95
3.4 Dana Penyesuaian dan Otonomi Daerah/Regional Adjustment and Autonomy Fund	88 869 533,00	122 029 244,00
3.5 Bantuan Keuangan dari Provinsi atau Pemerintah Daerah Lainnya/Financial Assistance from Provincial or Other Regional Governments	-	500 000,00
3.6 Lainnya/Others	-	-
Jumlah/Total	705 863 539,59	774 574 586,78

Lanjutan Tabel/*Continued Table 2.4.1*

Jenis Pendapatan/ <i>Kind of Revenues</i>	2020	2021 ¹
(1)	(4)	(5)
1. Pendapatan Asli Daerah (PAD)/<i>Regional Revenue</i>	27 340 589,52	26 607 191,98
1.1 Pajak Daerah/ <i>Regional Tax</i>	5 953 944,24	6 499 199,89
1.2 Retribusi Daerah/ <i>Regional Retribution</i>	8 252 543,34	7 600 559,91
1.3 Hasil Perusahaan Milik Daerah dan Pengelolaan Kekayaan Daerah yang Dipisahkan/ <i>Regional-Owned Company Revenue and Separated Management of Regional Wealth</i>	2 408 464,80	2 772 789,27
1.4 Lain-lain PAD yang Sah/ <i>Other Regional Revenue</i>	10 725 637,14	9 734 642,92
2. Dana Perimbangan/<i>Balance Funds</i>	546 214 475,83	519 807 466,24
2.1 Bagi Hasil Pajak/ <i>Tax Sharing Revenue</i>	6 586 099,10	13576150,65 ²
2.2 Bagi Hasil Bukan Pajak/Sumber Daya Alam/ <i>Non-Tax Sharing Revenue/Natural Resources</i>	1 038 084,95	
2.3 Dana Alokasi Umum/ <i>General Allocation Fund</i>	380 457 441,00	376 906 992,00
2.4 Dana Alokasi Khusus/ <i>Special Allocation Fund</i>	158 132 850,79	129 324 323,59
3. Lain-lain Pendapatan yang Sah/<i>Other Revenue</i>	204 586 247,98	167 544 711,45
3.1 Pendapatan Hibah/ <i>Grant</i>	33 366 086,00	12 882 472,00
3.2 Dana Darurat/ <i>Emergency Fund</i>	-	-
3.3 Dana Bagi Hasil Pajak dari Provinsi dan Pemerintah Daerah Lainnya/ <i>Tax Sharing Revenue from Provincial and Other Regional Governments</i>	17 707 041,24	25 430 886,45
3.4 Dana Penyesuaian dan Otonomi Daerah/ <i>Regional Adjustment and Autonomy Fund</i>	152 578 902,14	-
3.5 Bantuan Keuangan dari Provinsi atau Pemerintah Daerah Lainnya/ <i>Financial Assistance from Provincial or Other Regional Governments</i>	934 218,60	26 221 152,00
3.6 Lainnya/ <i>Others</i>	-	103 010 201,00
Jumlah/<i>Total</i>	778 141 313,34	713 959 369,67

Catatan/Note: ¹ Bagi Hasil Pajak dan Bagi Hasil Bukan Pajak/Sumber Daya Alam/ *Tax Sharing Revenue and Non-Tax Sharing Revenue/Natural Resources*

² Data untuk Tahun 2021 Merupakan Data yang Belum Diaudit / *Data for 2021 is Unaudited Data*

Sumber/Source: Badan Keuangan Kabupaten Gorontalo Utara/ *Financial Service of Gorontalo Utara Regency*

Tabel
Table 2.4.2

**Realisasi Belanja Pemerintah Kabupaten Gorontalo Utara
Menurut Jenis Belanja (ribu rupiah), 2018–2021
Actual Gorontalo Utara Regency Government Expenditures
by Kind of Expenditures (thousand rupiahs), 2018–2021**

Jenis Belanja <i>Kind of Expenditures</i>	2018	2019
(1)	(2)	(3)
1. Belanja Tidak Langsung/<i>Indirect Expenditures</i>	382 395 394,01	385 257 424,50
1.1 Belanja Pegawai/ <i>Personnel Expenditures</i>	200 579 026,56	222 296 798,65
1.2 Belanja Bunga/ <i>Interest Expenditures</i>	-	-
1.3 Belanja Subsidi/ <i>Subsidies Expenditures</i>	-	-
1.4 Belanja Hibah/ <i>Grant Expenditures</i>	47 887 753,77	15 744 340,80
1.5 Belanja Bantuan Sosial/ <i>Social Aid Expenditures</i>	1 608 500,00	2 630 000,00
1.6 Belanja Bagi Hasil/ <i>Sharing Fund Expenditure</i>	316 565,78	403 692,70
1.7 Belanja Bantuan Keuangan/ <i>Financial Aids Expenditures</i>	131 953 947,90	144 182 592,36
1.8 Belanja Tidak Terduga/ <i>Unpredicted Expenditures</i>	49 600,00	-
2. Belanja Langsung/<i>Direct Expenditures</i>	329 718 763,20	376 636 213,18
2.1 Belanja Pegawai/ <i>Personnel Expenditures</i>	46 351 816,02	54 336 305,57
2.2 Belanja Barang dan Jasa/ <i>Goods and Services Expenditures</i>	166 054 953,90	181 392 203,02
2.3 Belanja Modal/ <i>Capital Expenditure</i>	117 311 993,28	140 907 704,59
Jumlah/<i>Total</i>	712 114 157,21	761 893 637,69

Lanjutan Tabel/*Continued Table 2.4.2*

Jenis Belanja <i>Kind of Expenditures</i>	2020	2021 ¹
(1)	(4)	(5)
1. Belanja Tidak Langsung/<i>Indirect Expenditures</i>	390 392 162,65	455 836 927,72
1.1 Belanja Pegawai/ <i>Personnel Expenditures</i>	229 431 972,77	249 920 284,97
1.2 Belanja Bunga/ <i>Interest Expenditures</i>	-	357 050,00
1.3 Belanja Subsidi/ <i>Subsidies Expenditures</i>	-	-
1.4 Belanja Hibah/ <i>Grant Expenditures</i>	8 984 400,00	7 379 494,23
1.5 Belanja Bantuan Sosial/ <i>Social Aid Expenditures</i>	3 306 783,50	2 694 200,00
1.6 Belanja Bagi Hasil/ <i>Sharing Fund Expenditure</i>	693 571,52	572 581,62
1.7 Belanja Bantuan Keuangan/ <i>Financial Aids Expenditures</i>	147 631 785,50	193 264 271,36
1.8 Belanja Tidak Terduga/ <i>Unpredicted Expenditures</i>	343 649,36	1 649 045,55
2. Belanja Langsung/<i>Direct Expenditures</i>	376 669 810,18	314 607 541,38
2.1 Belanja Pegawai/ <i>Personnel Expenditures</i>	46 055 788,36	2 154 707,00
2.2 Belanja Barang dan Jasa/ <i>Goods and Services Expenditures</i>	185 553 826,47	182 520 799,62
2.3 Belanja Modal/ <i>Capital Expenditure</i>	145 060 195,35	129 932 034,76
Jumlah/<i>Total</i>	767 061 972,83	770 444 469,10

Catatan/Note: ¹ Data untuk Tahun 2021 Merupakan Data yang Belum Diaudit / *Data for 2021 is Unaudited Data*

Sumber/Source: Badan Keuangan Kabupaten Gorontalo Utara/ *Financial Service of Gorontalo Utara Regency*

**Jumlah Penduduk
Kabupaten Gorontalo Utara
Tahun 2021**

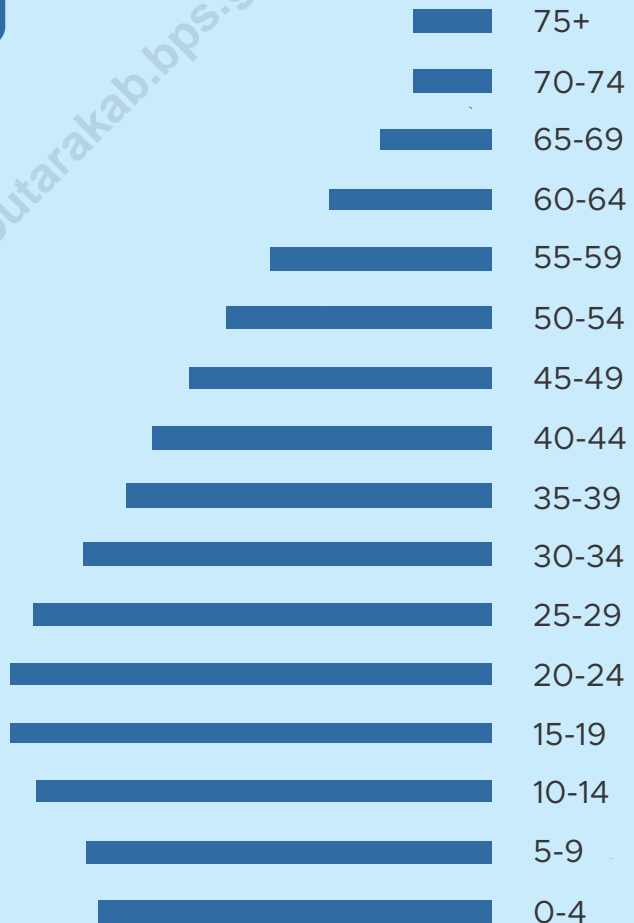
(Proyeksi Penduduk
Interim 2020-2023)

126,52 Ribu
Jiwa
people

*Total Population Gorontalo Utara
Regency result of SP2020
(Interim Population
Projection 2020-2023)*

**Komposisi Penduduk
Kabupaten Gorontalo Utara**

*Population Composition
of Gorontalo Utara Regency*



**Jumlah Penduduk
Terbanyak ada di usia
15-19 Tahun**

dengan total penduduk

12.183 Jiwa
people

*Most of the population
is in the age group
of 15-19 years*

PENJELASAN TEKNIS

TECHNICAL NOTES

1. **Salah satu sumber data kependudukan** adalah sensus penduduk yang dilaksanakan setiap sepuluh tahun sekali. Sensus penduduk telah dilaksanakan sebanyak tujuh kali sejak Indonesia merdeka, yaitu tahun 1961, 1971, 1980, 1990, 2000, 2010, dan 2020.

Keenam sensus penduduk sebelumnya dilaksanakan dengan menggunakan metode tradisional, yaitu mencatat setiap penduduk dari rumah ke rumah. Pertama kalinya dalam sejarah sensus penduduk di Indonesia, Sensus Penduduk 2020 (SP2020) menggunakan metode kombinasi yaitu dengan memanfaatkan data Administrasi Kependudukan (Admindex) dari Direktorat Jenderal Kependudukan dan Pencatatan Sipil (Ditjen Dukcapil) Kementerian Dalam Negeri (Kemendagri) sebagai data dasar pelaksanaan SP2020. Hal ini dirancang dan dilaksanakan sebagai upaya untuk mewujudkan "SATU DATA KEPENDUDUKAN INDONESIA".

SP2020 mencakup seluruh penduduk yang tinggal di wilayah teritorial Indonesia, mencakup Warga Negara Indonesia (WNI) dan Warga Negara Asing (WNA) yang telah menetap atau

1. **One of the sources of demographic data** is population census, which is conducted every ten years. Population Census has been conducted seven times since Indonesia's independence: 1961, 1971, 1980, 1990, 2000, 2010, and 2020.

The previous six population censuses were carried out using the traditional method, canvassing each person door-to-door. For the first time in the history of the population census in Indonesia, the 2020 Population Census (PC2020) used a combined method, that is utilizing Population Administration data managed by the Directorate General of Population and Civil Registration of the Ministry of Home Affairs as the basic data for the population census. This is designed and implemented as an effort to realize "ONE INDONESIAN POPULATION DATA".

PC2020 covered all residents who live in Indonesia's territory, including Indonesian citizens (WNI) and foreign citizens (WNA) who have stayed or plan to stay in Indonesian territory for at least one

berencana menetap di wilayah Indonesia selama minimal satu tahun. WNI yang dicakup juga termasuk mereka yang berada di luar negeri, yaitu Anggota Korps Diplomatik Republik Indonesia beserta keluarganya di luar negeri dan Anggota TNI/POLRI beserta keluarganya yang sedang melakukan misi perdamaian di luar negeri.

Untuk tahun yang tidak dilaksanakan sensus penduduk, data kependudukan diperoleh dari hasil proyeksi penduduk. Proyeksi penduduk merupakan suatu perhitungan ilmiah yang didasarkan pada asumsi dari komponen-komponen perubahan penduduk, yaitu kelahiran, kematian, dan migrasi (migrasi internasional dan migrasi risen antar provinsi). Proyeksi penduduk interim 2020-2023 dihitung menggunakan data dasar penduduk hasil perapihan umur dari data Administrasi Kependudukan dan SP2020 dengan menggunakan asumsi Angka Kelahiran Total sejak tahun 2020 konstan 2,1 (sesuai Proyeksi Survei Penduduk antar Sensus (SUPAS) 2015-2045), Angka Kematian Bayi (AKB) meneruskan hasil Proyeksi SUPAS 2015-2045, dan pola migrasi 2020 sama dengan pola migrasi hasil SUPAS 2015.

year. The Indonesian citizens who are covered also include those who are abroad, namely members of the Diplomatic Corps of the Republic of Indonesia and their families abroad and members of the TNI/POLRI and their families who are carrying out Peacekeeping Missions abroad.

For the periods besides the census year, population projection is applied to estimate population for those years. The population projection is an estimation based on the demographic components, such as birth, death, and migration (international migration and recent migration). The interim population projection for 2020-2023 is calculated from the single age smoothed combined from Population Administration Data and the 2020 Population Census. It uses the assumption that the Total Fertility Rate (TFR) since 2020 is constant at 2.1 (according to the population projection of 2015-2045 Intercensal Population Survey (SUPAS)), Infant Mortality Rate (IMR) continues the results of the 2015-2045 SUPAS Projection, and the 2020 migration pattern is the same as the pattern of migration in SUPAS2015 results.

Dalam publikasi ini, data yang disajikan merupakan hasil SP2020 (September), dan hasil proyeksi penduduk interim 2020-2023 (pertengahan tahun/Juni).

The data presented in this publication are the PC2020 results (September) and the 2020-2023 interim population projection results (midyear/June).

2. Penduduk Indonesia adalah semua orang yang berdomisili di wilayah teritorial Indonesia, mencakup Warga Negara Indonesia (WNI) dan Warga Negara Asing (WNA) yang telah menetap selama satu tahun atau lebih atau berencana menetap di wilayah Indonesia selama minimal satu tahun. Pada sensus sebelumnya referensi waktu dalam konsep kependudukan adalah enam bulan. Perubahan ini didasari oleh UU No. 24 Tahun 2013 tentang Perubahan atas UU No. 23 Tahun 2006 tentang Administrasi Kependudukan pada Pasal 15.

2. The population of Indonesia are all people who live in Indonesia's territory, including Indonesian citizens and foreign citizens who have lived for one year or more or plan to stay in Indonesia territory for at least one year. In the previous census the time reference in the population concept was six months. This change is based on Law no.24 of 2013 concerning Amendments to Law no. 23 of 2006 concerning Population Administration in Article 15.

3. Laju pertumbuhan penduduk per tahun adalah angka yang menunjukkan rata-rata tingkat pertambahan penduduk per tahun dalam jangka waktu tertentu. Angka ini dinyatakan sebagai persentase dari penduduk dasar. Metode penghitungan laju pertumbuhan penduduk yang digunakan oleh BPS adalah metode geometrik.

3. Annual population growth rate is a number that shows the average rate of population growth per year in a certain period. This rate is a percentage of the basic population. The method used by Statistics Indonesia is the geometric method

4. **Kepadatan penduduk** adalah ukuran persebaran penduduk yang menunjukkan jumlah penduduk untuk setiap kilometer persegi luas wilayah.
5. **Rasio jenis kelamin** adalah perbandingan antara jumlah penduduk laki-laki dan jumlah penduduk perempuan pada suatu daerah dan waktu tertentu, yang biasanya dinyatakan dalam banyaknya penduduk laki-laki per 100 perempuan.
6. **Distribusi penduduk** adalah pola persebaran penduduk di suatu wilayah, baik berdasarkan batas-batas geografis maupun berdasarkan batas-batas administrasi pemerintahan.
7. **Komposisi penduduk** adalah pola persebaran penduduk menurut karakteristiknya, contoh: penduduk menurut kelompok umur, penduduk menurut jenis kelamin
8. **Penduduk usia kerja** adalah penduduk yang berumur 15 tahun ke atas.
9. **Angkatan kerja** adalah penduduk usia kerja (15 tahun ke atas) yang bekerja, punya pekerjaan namun sementara tidak bekerja, dan pengangguran.
10. **Bekerja** adalah kegiatan ekonomi
4. **Population density** is a measure of the distribution of the population which shows the total population for each square kilometer of area.
5. **Sex ratio** is the ratio between total male population and female population in a certain area and at a certain time, which is usually stated in the number of male residents per 100 females.
6. **Population distribution** is the pattern of population distribution in an area, either by geographic boundaries or by government administrative boundaries.
7. **Population composition** is the pattern of population distribution by its characteristics, example: population by age group, population by sex.
8. **Working age population** is persons of 15 years and over.
9. **Labor force or economically active** are persons of 15 years and over, who in the previous week were working, temporarily absent from work but having jobs, and unemployment.
10. **Working** is economic activity

yang dilakukan oleh seseorang dengan maksud memperoleh atau membantu memperoleh pendapatan atau keuntungan dan lamanya bekerja paling sedikit 1 jam secara terus menerus dalam seminggu yang lalu (termasuk pekerja keluarga tanpa upah yang membantu dalam suatu usaha/ kegiatan ekonomi).

conducted by a person and intended to earn income by doing work or helping to do work at least one hour continuously during the reference week (including unpaid family worker/s for any economic activity).

11. Jumlah jam kerja seluruhnya adalah jumlah jam kerja yang digunakan untuk bekerja (tidak termasuk jam kerja istirahat resmi dan jam kerja yang digunakan untuk hal-hal di luar pekerjaan).

11. Total working hours *is the total hours spent by an employee to perform all jobs (excluding the time used for other activities which are not classified as work).*

12. Lapangan usaha adalah bidang kegiatan dari pekerjaan/tempat bekerja di mana seseorang bekerja. Klasifikasi lapangan usaha mengikuti Klasifikasi Baku Lapangan Usaha Indonesia (KBLI) dalam 1 digit.

12. Industry *is field of a person's activity or establishment. The classification of industries follows the Indonesia Standard Industrial Classification (KBLI) in one digit.*

13. Status pekerjaan adalah kedudukan seseorang dalam unit usaha/kegiatan dalam melakukan pekerjaan.

13. Employment status *is the status of a person at his place of work or establishment where he was employed.*

14. Berusaha sendiri tanpa dibantu orang lain adalah bekerja atau berusaha dengan menanggung risiko secara ekonomis, yaitu dengan tidak kembalinya ongkos produksi yang telah dikeluarkan dalam rangka usahanya tersebut, serta tidak menggunakan pekerja dibayar maupun pekerja tak

14. Own-account worker *is a person who works at his own risk without assisted by paid per mount worker or unpaid worker include technical job or skill job.*

dibayar, termasuk yang sifat pekerjaannya memerlukan teknologi atau keahlian khusus.

15. Berusaha dibantu buruh tidak tetap/buruh tidak dibayar adalah bekerja atau berusaha atas risiko sendiri, dan menggunakan buruh/pekerja tak dibayar dan atau buruh/pekerja tidak tetap.

16. Berusaha dibantu buruh tetap/buruh dibayar adalah berusaha atas risiko sendiri dan mempekerjakan paling sedikit satu orang buruh/pekerja tetap yang dibayar.

17. Buruh/karyawan/pegawai adalah seseorang yang bekerja pada orang lain atau instansi/kantor/ perusahaan secara tetap dengan menerima upah/gaji baik berupa uang maupun barang. Buruh yang tidak mempunyai majikan tetap, tidak digolongkan sebagai buruh/karyawan, tetapi sebagai pekerja bebas. Seseorang dianggap memiliki majikan tetap jika memiliki 1 (satu) majikan (orang/rumah tangga) yang sama dalam sebulan terakhir, khusus pada sektor bangunan batasannya tiga bulan. Apabila majikannya instansi/lembaga, boleh lebih dari satu.

18. Pekerja bebas adalah seseorang yang bekerja pada orang lain/majikan/institusi yang tidak

15. *Employer assisted by temporary workers/unpaid worker* is a person who works at his own risk and assisted by temporary worker/unpaid worker.

16. *Employer assisted by permanent workers/paid workers* is a person who does his business at her/his own risk at least one assisted by paid permanent worker.

17. *Employee* is a person who work permanently for other people or institution/office/company and gains some money/cash or goods as wage/salary. Labor who have no permanent employer is not categorized as a laborer/worker/employee but casual worker. A laborers in general is considered to have a permanent employer if he has the same employer during the past month, particularly for building construction sector is 3 months. If the employer is an institution, more than 1 (one) employer is allowed.

18. *Casual employee* is a person who does not work permanently for other people/employer/institution

tetap (lebih dari 1 majikan dalam sebulan terakhir) di usaha pertanian baik berupa usaha rumah tangga maupun bukan usaha rumah tangga, ataupun di nonpertanian atas dasar balas jasa dengan menerima upah atau imbalan baik berupa uang maupun barang, dan baik dengan sistem pembayaran harian maupun borongan.

(more than 1 employer during the last 1 month) in agricultural sector, either home industry or not home industry, or in non-agricultural sector based on remuneration paid with money or goods, and based on daily or contact payment system.

19. Pekerja tak dibayar adalah seseorang yang bekerja membantu usaha untuk memperoleh penghasilan/keuntungan yang dilakukan oleh salah seorang anggota rumah tangga atau bukan anggota rumah tangga tanpa mendapat upah/gaji baik uang merupakan barang.

19. Unpaid worker is a person who intended to work without pay, either with money or good, in an establishment run by other members of the family, relative or neighbour.

ULASAN**DESCRIPTION****Kependudukan**

Penduduk Kabupaten Gorontalo Utara berdasarkan hasil proyeksi interim adalah sebanyak 126.521 jiwa. Sementara itu besarnya angka rasio jenis kelamin tahun 2021 penduduk laki-laki terhadap penduduk perempuan sebesar 104. Berdasarkan luas wilayah dan jumlah penduduk pada tahun 2021 tersebut, maka kepadatan penduduk di Kabupaten Gorontalo Utara mencapai sekitar 71 jiwa/km².

Ketenagakerjaan

Pada tahun 2021, jumlah penduduk usia 15 tahun keatas yang termasuk angkatan kerja sebanyak 56.839 jiwa dengan tingkat partisipasi angkatan kerja sebesar 68,57 persen. Berdasarkan pendidikan tertinggi yang ditamatkan, jumlah angkatan kerja terbanyak merupakan penduduk yang tidak sampai lulus SMP sebesar 32.875 jiwa.

Dari jumlah angkatan kerja tersebut, jumlah penduduk yang bekerja sebanyak 55.529 jiwa sedangkan penduduk yang menganggur sebanyak 1.310 jiwa dengan tingkat pengangguran terbuka sebesar 2,30 persen.

Lapangan pekerjaan utama dengan jumlah pekerja laki-laki terbanyak adalah pada kelompok pertanian, yaitu sebesar 18.453 jiwa. Sedangkan pekerja perempuan banyak bekerja pada jasa yaitu sebesar 11.223 jiwa.

Population

Gorontalo Utara population based on interim population projection were 126.521 peoples. While the magnitude of the sex ratio in 2021 the male population towards the female population are 104. Based of the area size and total population in 2021, population density of Gorontalo Utara reached 71 people/km².

Employment

In 2021, the population aged 15 years and above that include a labor force of 56.839 peoples with a laborforce participation rate of 68,57 percent. Based on the highest educational level, the largest amount of labor force is 32.875 people which is not graduated until junior high school.

From the amount of the labor force, the number of people who work as many as 55.529 peoples while unemployee population as many as 1.310 peoples with an open unemployee of 2,30 percent.

Primary occupational field which has largest amount of male worker is in group of agriculture as many as 18.453 peoples. While female worker mostly work in services as many as 11.223

Jumlah penduduk menurut status pekerjaan utama didominasi oleh buruh/karyawan/pegawai sebesar 16.131 jiwa.

Jumlah Pencari Kerja Terdaftar di Kabupaten Gorontalo Utara Pada Dinas Tenaga Kerja dan Transmigrasi Kabupaten Gorontalo Utara pada Tahun 2021 sebesar 114 pekerja. Perbandingan pencari kerja laki-laki lebih banyak dibandingkan perempuan, yakni 83 orang laki-laki dan 31 orang perempuan pencari kerja yang terdaftar pada Dinas Tenaga Kerja dan Transmigrasi.

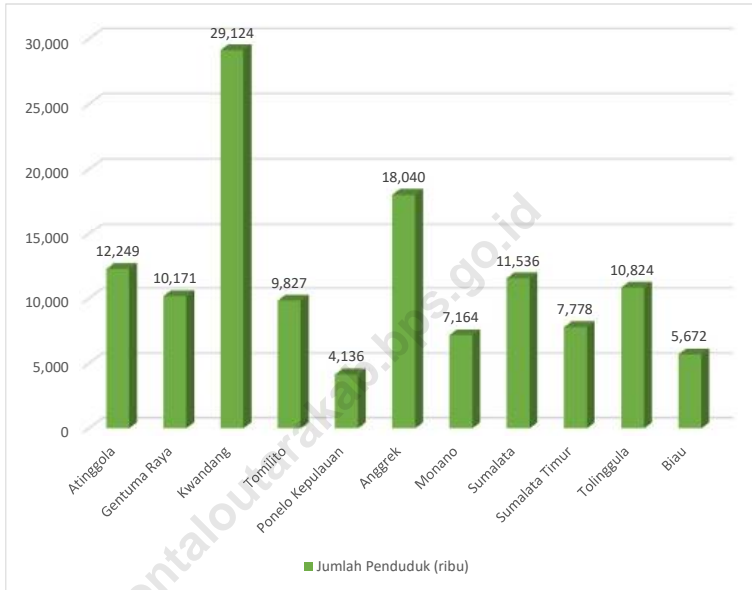
Jumlah terbesar pencari kerja yang mendaftar pada Dinas Tenaga Kerja dan Transmigrasi Kabupaten Gorontalo Utara berpendidikan terakhir Sekolah Menengah Atas (SMA) dan Universitas yang masing-masing sebanyak 67 orang dan 35 orang.

people. Population based on main employment status are dominated by group of employee as many as 16.131 peoples.

Number of Job Seekers Registered in Gorontalo Utara Employment and Transmigration Office were 114 employee in 2021. The ratio of male job seekers is higher than female job seekers, there are 83 men and 31 women job seekers that registered in Employment and Transmigration Office of Gorontalo Utara Regency.

The largest numbers of job seekers who registered in Employment and Transmigration Office of Gorontalo Utara Regency have last educated scholar as senior high school and university, each 67 people and 35 people.

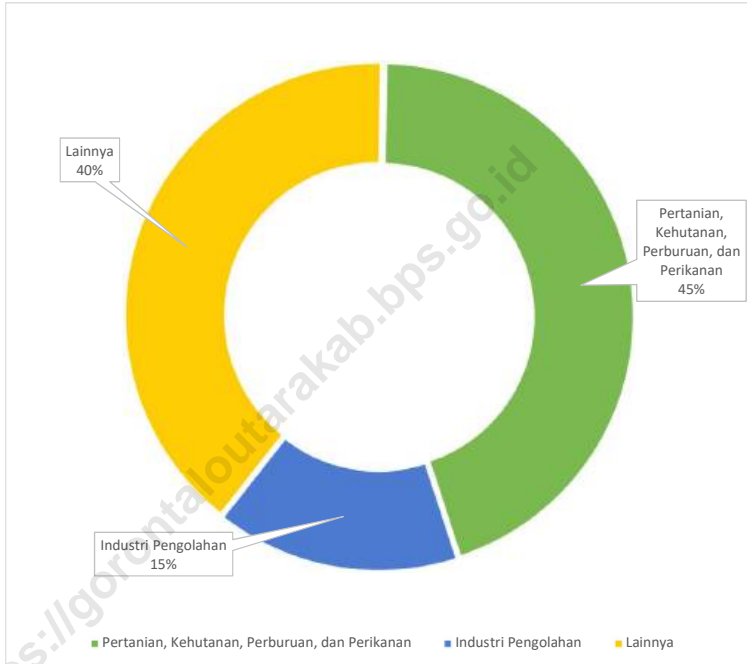
Gambar 3.1 Jumlah Penduduk menurut Kecamatan di Kabupaten Gorontalo Utara, 2021
Figures 3.1 Population of Subdistrict in Gorontalo Utara Regency, 2021



Sumber/Source : Hasil Proyeksi Penduduk Interim 2020–2023 (Pertengahan tahun/Juni) / The result of Interim Population Projection 2020–2023 (mid year/June)

Gambar 3.2
Figures

Penduduk Berumur 15 Tahun Keatas yang Bekerja Menurut Lapangan Pekerjaan Utama di Kabupaten Gorontalo Utara, 2021
Population Aged 15 Years and Over Who Worked in Gorontalo Utara Regency, 2021



Sumber/Source : Badan Pusat Statistik Kabupaten Gorontalo Utara (Sakernas, 2021) / BPS-Statistics Agency Of Gorontalo Utara Regency (Sakernas, 2021)

3.1 PENDUDUK POPULATION

Tabel 3.1.1 Penduduk, Laju Pertumbuhan Penduduk per Tahun, Distribusi Persentase Penduduk, Kepadatan Penduduk, dan Rasio Jenis Kelamin Penduduk Menurut Kecamatan di Kabupaten Gorontalo Utara, 2021
Population, Population Growth Rate, Percentage Distribution of Population, Population Density, and Population Sex Ratio by Subdistrict in Gorontalo Utara Regency, 2021

Kecamatan Subdistrict	Penduduk (ribu) Population (thousand)		Laju Pertumbuhan Penduduk per Tahun Annual Population Growth Rate (%)	
	2020 ¹	2021 ¹	2010-2020 ¹	2020-2021 ¹
(1)	(2)	(3)	(4)	(5)
Atinggola	12 121	12 249	1,59	1,41
Gentuma Raya	10 003	10 171	2,22	2,25
Kwandang	28 792	29 124	1,69	1,54
Tomilito	9 708	9 827	1,76	1,64
Ponelo Kepulauan	4 110	4 136	1,16	0,84
Anggrek	17 718	18 040	2,35	2,43
Monano	7 117	7 164	1,19	0,88
Sumalata	11 428	11 536	1,48	1,26
Sumalata Timur	7 662	7 778	2,05	2,02
Tolinggula	10 687	10 824	1,81	1,71
Biau	5 611	5 672	1,62	1,45
Gorontalo Utara	124 957	126 521	1,78	1,67

Lanjutan Tabel/*Continued Table* 3.1.1

Kecamatan Subdistrict	Persentase Penduduk Percentage of Total Population		Kepadatan Penduduk per km ² Population Density per sq.km	
	2020 ¹	2021 ¹	2020 ¹	2021 ¹
(1)	(6)	(7)	(8)	(9)
Atinggola	9,70	9,68	46	46
Gentuma Raya	8,00	8,04	100	101
Kwandang	23,04	23,02	151	153
Tomilito	7,77	7,77	98	99
Ponelo Kepulauan	3,29	3,27	525	528
Anggrek	14,18	14,26	125	127
Monano	5,70	5,66	49	50
Sumalata	9,15	9,12	37	38
Sumalata Timur	6,13	6,15	39	39
Tolinggula	8,55	8,55	50	51
Biau	4,49	4,48	50	51
Gorontalo Utara	100,00	100,00	70	71

Lanjutan Tabel/Continued Table 3.1.1

Kecamatan Subdistrict	Rasio Jenis Kelamin Penduduk Population Sex Ratio	
	2020 ¹	2021 ¹
(1)	(10)	(11)
Atinggola	105	105
Gentuma Raya	104	104
Kwandang	102	102
Tomilito	105	105
Ponelo Kepulauan	101	101
Anggrek	110	111
Monano	101	101
Sumalata	106	106
Sumalata Timur	103	103
Tolinggula	105	104
Biau	103	102
Gorontalo Utara	104	104

Catatan/Note: ¹ Hasil Sensus Penduduk (SP) 2020 (September) / Result of 2020 Population Census (September)

² Hasil Proyeksi Penduduk Interim 2020–2023 (Pertengahan tahun/Juni) / The result of Interim Population Projection 2020–2023 (mid year/June)

³ Laju pertumbuhan penduduk dihitung berdasarkan penduduk tahun 2010 (Mei) dibandingkan dengan penduduk tahun 2020 (September) / The growth rate refers to the change of the population in 2010 (May) to the population in 2020 (September)

⁴ Laju pertumbuhan penduduk dihitung berdasarkan penduduk tahun 2020 (September) dibandingkan dengan penduduk tahun 2021 (Juni) / The growth rate refers to the change of the population in 2020 (September) to the population in 2021 (June)

Sumber/Source: BPS dan Kementerian Dalam Negeri/BPS-Statistics Indonesia and Ministry of Home Affairs

Tabel
Table 3.1.2

Jumlah Penduduk Menurut Kelompok Umur dan Jenis Kelamin di Kabupaten Gorontalo Utara, 2021
Population by Age Groups and Sex in Gorontalo Utara Regency, 2021

Kelompok Umur Age Groups	Jenis Kelamin/Sex		
	Laki-Laki Male	Perempuan Female	Jumlah Total
(1)	(2)	(3)	(4)
0–4	5 092	4 863	9 955
5–9	5 198	5 083	10 281
10–14	5 942	5 586	11 528
15–19	6 226	5 957	12 183
20–24	6 313	5 859	12 172
25–29	5 919	5 669	11 588
30–34	5 277	5 045	10 322
35–39	4 683	4 518	9 201
40–44	4 394	4 165	8 559
45–49	3 918	3 732	7 650
50–54	3 389	3 304	6 693
55–59	2 895	2 722	5 617
60–64	2 085	1 976	4 061
65–69	1 400	1 397	2 797
70–74	951	1 002	1 953
75+	912	1 049	1 961
Gorontalo Utara	64 594	61 927	126 521

Catatan/Note: Hasil Proyeksi Penduduk Interim 2020–2023 (Pertengahan tahun/Juni) / The result of Interim Population Projection 2020–2023 (mid year/June)

Sumber/Source: BPS/ BPS-Statistics Indonesia

3.2 KETENAGAKERJAAN EMPLOYMENT

Tabel 3.2.1 **Jumlah Penduduk Berumur 15 Tahun Keatas Menurut Jenis Kegiatan Selama Seminggu yang Lalu dan Jenis Kelamin di Kabupaten Gorontalo Utara, 2021**
Population Aged 15 Years and Over by Type of Activity During The Previous Week and Sex in Gorontalo Utara Regency, 2021

Kegiatan Utama <i>Main Activity</i>	Jenis Kelamin/Sex		
	Laki-Laki <i>Male</i>	Perempuan <i>Female</i>	Jumlah <i>Total</i>
(1)	(2)	(3)	(4)
I. Angkatan Kerja/<i>Economically Active</i>	36 276	20 563	56 839
1. Bekerja/ <i>Working</i>	35 502	20 027	55 529
2. Pengangguran Terbuka/ <i>Unemployment</i>	774	536	1 310
II. Bukan Angkatan Kerja/<i>Economically Inactive</i>	5 737	20 313	26 050
1. Sekolah/ <i>Attending School</i>	1 799	2 322	4 121
2. Mengurus Rumah Tangga/ <i>Housekeeping</i>	1 481	16 163	17 644
3. Lainnya/ <i>Others</i>	1 359	333	1 692
4. Tidak Melakukan Ketiga Kegiatan Diatas / <i>Not Doing The Three Activities Above</i>	1 098	1 495	2 593
Jumlah/<i>Total</i>	42 013	40 876	82 889

Sumber/*Source*: BPS, Survei Angkatan Kerja Nasional (Sakernas) Agustus/BPS-Statistics Indonesia, August National Labor Force Survey

Tabel
Table 3.2.2

Penduduk Berumur 15 Tahun ke Atas Menurut Pendidikan Tertinggi yang Ditamatkan dan Jenis Kegiatan Selama Seminggu yang Lalu di Kabupaten Gorontalo Utara, 2021
Population 15 Years of Age and Over by Educational Attainment and Type of Activity During the Previous Week in Gorontalo Utara Regency, 2021

Pendidikan Tertinggi yang Ditamatkan ¹ <i>Educational Attainment¹</i>	Angkatan Kerja/ <i>Economically Active</i>			Persentase Bekerja terhadap Angkatan Kerja <i>Percentage of Working to Economically Active</i>
	Bekerja <i>Working</i>	Pengangguran ² <i>Unemployment²</i>	Jumlah Angkatan Kerja <i>Total of Economically Active</i>	
(1)	(2)	(3)	(4)	(5)
0	32 515	360	32 875	98,90
1	6 756	45	6 801	99,34
2	10 224	457	10 681	95,72
3	6 034	448	6 482	93,09
Jumlah/Total	55 529	1 310	56 839	97,70

Lanjutan Tabel/Continued Table 3.2.2

Pendidikan Tertinggi yang Ditamatkan ¹ <i>Educational Attainment ¹</i>	Bukan Angkatan Kerja <i>Not Economically Active</i>	Jumlah <i>Total</i>	Persentase Angkatan Kerja terhadap Penduduk Usia Kerja <i>Percentage of Economically Active to Working Age Population</i>
(1)	(6)	(7)	(8)
0	13 756	46 631	70,50
1	7 321	14 122	48,16
2	4 365	15 046	70,99
3	608	7 090	91,42
Jumlah/Total	26 050	82 889	68,57

Catatan/Note: ¹ 0. ≤ Sekolah Dasar (SD)/≤ *Primary School*
 1. Sekolah Menengah Pertama/*Junior High School*
 2. Sekolah Menengah Atas/*Senior High School*
 3. Perguruan Tinggi/*Collage*
² 1. Mencari pekerjaan/*Looking for work*
 2. Mempersiapkan usaha/*Establishing a new business/firm*
 3. Merasa tidak mungkin mendapat pekerjaan/*Hopeless of job*
 4. Sudah punya pekerjaan tetapi belum mulai bekerja/*Have a job in future start*
 Sumber/Source: BPS, Survei Angkatan Kerja Nasional (Sakernas) Agustus/BPS-Statistics Indonesia, August National Labor Force Survey

Tabel 3.2.3
Table

Penduduk Berumur 15 Tahun Keatas yang Bekerja Selama Seminggu yang Lalu Menurut Status Pekerjaan Utama dan Jenis Kelamin di Kabupaten Gorontalo Utara, 2021

Population Aged 15 Years and Over Who Worked During the Previous Week by Main Employment Status and Sex in Gorontalo Utara Regency, 2021

Status Pekerjaan Utama <i>Main Employment Status</i>	Laki-Laki <i>Male</i>	Perempuan <i>Female</i>	Jumlah <i>Total</i>
(1)	(2)	(3)	(4)
Berusaha sendiri <i>Own account worker</i>	8 109	4 055	12 164
Berusaha dibantu buruh tidak tetap/buruh tidak dibayar <i>Employer assisted by temporary worker/unpaid worker</i>	9 578	2 335	11 913
Berusaha dibantu buruh tetap/buruh dibayar <i>Employer assisted by permanent worker/paid worker</i>	784	271	1 055
Buruh/Karyawan/Pegawai/ <i>Employee</i>	9 583	6 548	16 131
Pekerja bebas <i>Casual worker</i>	5 407	1 748	7 155
Pekerja keluarga/tak dibayar <i>Family worker/unpaid worker</i>	2 041	5 070	7 111
Jumlah/Total	35 502	20 027	55 529

Sumber/Source: Badan Pusat Statistik Kabupaten Gorontalo Utara (Sakernas, 2021) / BPS-Statistics Agency Of Gorontalo Utara Regency (Sakernas, 2021)

Tabel
Table 3.2.4**Jumlah Penduduk Berumur 15 Tahun Keatas yang Bekerja Menurut Lapangan Pekerjaan Utama dan Jenis Kelamin di Kabupaten Gorontalo Utara, 2021**
Population Aged 15 Years and Over Who Worked by Main Business Field and Sex in Gorontalo Utara Regency, 2021

Lapangan Pekerjaan Utama <i>Main Business Field</i>	Jenis Kelamin <i>Sex</i>		
	Laki-laki <i>Male</i>	Perempuan <i>Female</i>	Jumlah <i>Total</i>
(1)	(2)	(3)	(4)
Pertanian, Kehutanan, Perburuan, dan Perikanan / <i>Agriculture, Forestry, Hunting, and Fisheries</i>	18 453	6 370	24 823
Industri Pengolahan / <i>Manufacturing Industry</i>	6 245	2 434	8 679
Lainnya / <i>Another</i>	10 804	11 223	22 027
Jumlah / Total	35 502	20 027	55 529

Sumber/Source: Badan Pusat Statistik Kabupaten Gorontalo Utara (Sakernas, 2021) / BPS-Statistics Agency Of Gorontalo Utara Regency (Sakernas, 2021)

Tabel
Table 3.2.5

Jumlah Penduduk Berumur 15 Tahun Keatas yang Bekerja Selama Seminggu yang Lalu Menurut Kelompok Umur dan Jenis kelamin di Kabupaten Gorontalo Utara, 2021
Population Aged 15 Years and Over Who Worked During The Previous Week by Age Group and Sex in Gorontalo Utara Regency, 2021

Kelompok Umur <i>Age Groups</i>	Jenis Kelamin <i>Sex</i>		Jumlah <i>Total</i>
	Laki-laki <i>Male</i>	Perempuan <i>Female</i>	
(1)	(2)	(3)	(4)
15–19	2 025	963	2 988
20–24	3 362	1 824	5 186
25–29	4 090	2 231	6 321
30–34	4 333	2 534	6 867
35–39	4 520	2 434	6 954
40–44	3 729	2 164	5 893
45–49	3 725	2 476	6 201
50–54	3 389	2 120	5 509
55–59	2 611	1 317	3 928
60+	3 718	1 964	5 682
Gorontalo Utara	35 502	20 027	55 529

Sumber/Source: Badan Pusat Statistik Kabupaten Gorontalo Utara (Sakernas, 2021) / BPS-Statistics Agency Of Gorontalo Utara Regency (Sakernas, 2021)

Tabel
Table 3.2.6

Jumlah Penduduk Berumur 15 Tahun Keatas yang Bekerja Selama Seminggu yang Lalu Menurut Jumlah Jam Kerja Seluruhnya dan Jenis Kelamin di Kabupaten Gorontalo Utara, 2021
Population Aged 15 Years and Over Who Worked During The Previous Week by Total Working Hours and Sex in Gorontalo Utara Regency, 2021

Jumlah Jam Kerja Seluruhnya (jam) <i>Total Working Hours (hours)</i>	Jenis Kelamin <i>Sex</i>		
	Laki-laki <i>Male</i>	Perempuan <i>Female</i>	Jumlah <i>Total</i>
(1)	(2)	(3)	(4)
0	2 626	1 011	3 637
1–14	2 741	3 526	6 267
15–24	4 289	4 438	8 727
25–34	4 535	2 629	7 164
35–40	4 517	3 628	8 145
41+	16 794	4 795	21 589
Jumlah/Total	35 502	20 027	55 529

Sumber/Source: Badan Pusat Statistik Kabupaten Gorontalo Utara (Sakernas, 2021) / BPS-Statistics Agency Of Gorontalo Utara Regency (Sakernas, 2021)

Tabel 3.2.7
Table

Jumlah Penduduk Berumur 15 Tahun Keatas yang Bekerja Selama Seminggu yang Lalu Menurut Jumlah Jam Kerja Pada Pekerjaan Utama dan Jenis Kelamin di Kabupaten Gorontalo Utara, 2021
Population Aged 15 Years and Over Who Worked During The Previous Week by Number of Working Hours in Main Industry and Sex in Gorontalo Utara Regency, 2021

Jumlah Jam Kerja Seluruhnya (jam) <i>Total Working Hours (hours)</i>	Jenis Kelamin <i>Sex</i>		
	Laki-laki <i>Male</i>	Perempuan <i>Female</i>	Jumlah <i>Total</i>
(1)	(2)	(3)	(4)
0–1	2 626	1 011	3 637
1–14	2 879	3 607	6 486
15–24	5 134	4 474	9 608
25–34	5 541	2 984	8 525
35–40	4 909	3 593	8 502
41+	14 413	4 358	18 771
Jumlah/Total	35 502	20 027	55 529

Sumber/Source: Badan Pusat Statistik Kabupaten Gorontalo Utara (Sakernas, 2021) / BPS-Statistics Agency Of Gorontalo Utara Regency (Sakernas, 2021)

Tabel
Table 3.2.8

Jumlah Pencari Kerja Terdaftar Menurut Tingkat Pendidikan Tertinggi yang Ditamatkan dan Jenis Kelamin di Kabupaten Gorontalo Utara, 2021
Number of Registered Job Applicants by Educational Attainment and Sex in Gorontalo Utara Regency, 2021

Pendidikan Tertinggi yang Ditamatkan <i>Educational Attainment</i>	Jenis Kelamin <i>Sex</i>		Jumlah Total
	Laki-laki <i>Male</i>	Perempuan <i>Female</i>	
(1)	(2)	(3)	(4)
Tidak/Belum Pernah Sekolah <i>No Schooling</i>	-	-	-
Tidak/Belum Tamat SD <i>Not Yet Completed Primary School</i>	-	-	-
Sekolah Dasar <i>Primary School</i>	5	-	5
Sekolah Menengah Pertama <i>Junior High School</i>	5	-	5
Sekolah Menengah Atas/Kejuruan <i>Senior/Vocational High School</i>	56	11	67
Diploma I/II/III/Akademi <i>Diploma I/II/III/Academy</i>	2	-	2
Universitas <i>University</i>	15	20	35
Gorontalo Utara	83	31	114

Sumber/Source: Dinas Transmigrasi dan Tenaga Kerja Gorontalo Utara / *Transmigration and Employment Office of Gorontalo Utara Regency*

Tabel 3.2.9 Jumlah Pencari Kerja Terdaftar Menurut Kecamatan di Kabupaten Gorontalo Utara, 2021
Number of Registered Job Applicants by Subdistrict in Gorontalo Utara Regency, 2021

Kecamatan Subdistrict	Jenis Kelamin Sex		Jumlah Total
	Laki-laki Male	Perempuan Female	
(1)	(2)	(3)	(4)
Atinggola	8	2	10
Gentuma Raya	2	5	7
Kwandang	21	11	32
Tomilito	5	1	6
Ponelo Kepulauan	4	2	6
Anggrek	28	5	33
Monano	6	2	8
Sumalata	1	2	3
Sumalata Timur	1	1	2
Tolinggula	7	-	7
Biau	-	-	-
Gorontalo Utara	83	31	114

Sumber/Source: Dinas Transmigrasi dan Tenaga Kerja Gorontalo Utara / *Transmigration and Employment Office of Gorontalo Utara Regency*

Tabel 3.2.10 **Jumlah Pencari Kerja Terdaftar Menurut Kelompok Umur dan Jenis Kelamin di Kabupaten Gorontalo Utara, 2021**
Table **Number of Registered Job Applicants by Age Groups and Sex in Gorontalo Utara Regency, 2021**

Kelompok Umur Age Groups	Jenis Kelamin Sex		Jumlah Total
	Laki-laki Male	Perempuan Female	
(1)	(2)	(3)	(4)
15 - 19	9	1	10
20 - 29	54	29	83
30 - 44	18	1	19
45 - 54	1	-	1
55+	1	-	1
Gorontalo Utara	83	31	114

Sumber/Source: Dinas Transmigrasi dan Tenaga Kerja Gorontalo Utara / *Transmigration and Employment Office of Gorontalo Utara Regency*

Tabel
Table 3.2.11

Jumlah Pencari Kerja Terdaftar Menurut Bulan dan Jenis Kelamin di Kabupaten Gorontalo Utara, 2021
Number of Registered Job Applicants by Month and Sex in Gorontalo Utara Regency, 2021

Bulan Month	Jenis Kelamin Sex		
	Laki-laki Male	Perempuan Female	Jumlah Total
(1)	(2)	(3)	(4)
Januari/January	2	2	4
Februari/February	5	-	5
Maret/March	27	8	35
April/April	3	-	3
Mei/May	5	1	6
Juni/June	6	13	19
Juli/July	4	-	4
Agustus/August	4	-	4
September/September	9	-	9
Oktober/October	6	2	8
November/November	7	3	10
Desember/December	5	2	7
Jumlah/Total	83	31	114

Sumber/Source: Dinas Transmigrasi dan Tenaga Kerja Gorontalo Utara / *Transmigration and Employment Office of Gorontalo Utara Regency*

BAB
Chapter
4

SOSIAL DAN KESEJAHTERAAN RAKYAT

SOCIAL AND WELFARE



Jumlah Guru
Number of Teachers

SD Elementary School	1 085
SMP Junior High School	566
SMA Senior High School	255

Jumlah Sekolah
Number of Schools

SD Elementary School	135
SMP Junior High School	46
SMA Senior High School	11

Jumlah Murid
Number of Pupils

SD Elementary School	12 118
SMP Junior High School	5 451
SMA Senior High School	4 536

PENJELASAN TEKNIS

1. **Tidak/belum pernah sekolah** adalah mereka yang tidak pernah atau belum pernah terdaftar dan tidak pernah atau belum pernah aktif mengikuti pendidikan di suatu jenjang pendidikan formal. Termasuk juga yang tamat/belum tamat taman kanak-kanak tetapi tidak melanjutkan ke sekolah dasar.
2. **Masih bersekolah** adalah mereka yang terdaftar dan aktif mengikuti pendidikan formal dan nonformal (Paket A, B, atau C), baik pendidikan dasar, menengah maupun pendidikan tinggi. Bagi mahasiswa yang sedang cuti dianggap masih bersekolah.
3. **Tidak bersekolah lagi** adalah mereka yang pernah terdaftar dan aktif mengikuti pendidikan di suatu jenjang pendidikan formal dan nonformal (Paket A, B, atau C), tetapi pada saat pencacahan tidak lagi terdaftar dan tidak aktif mengikuti pendidikan.
4. **Tamat sekolah** adalah menyelesaikan pelajaran yang ditandai dengan lulus ujian akhir pada kelas atau tingkat terakhir suatu jenjang pendidikan di sekolah negeri maupun swasta dengan mendapatkan tanda tamat belajar/ijazah. Seseorang yang belum mengikuti pelajaran pada kelas tertinggi tetapi telah mengikuti ujian akhir dan lulus dianggap tamat sekolah.

TECHNICAL NOTES

1. **Not/never attending school** is someone who has never attended or never been registered in a formal education, such as primary, secondary, and tertiary education. Those who just completed kindergarten are considered as never.
2. **Attending school** is someone who is currently attending primary, secondary, or tertiary education, including package A, package B, or package C. College student who postpones his/her study is considered as attending school.
3. **Not attending school anymore** is someone who had enrolled and participated in formal and non-formal education in the past including package A, package B, or package C, but currently does not attend school.
4. **Completed particular level of education** is someone who has completed particular level of education in private or public school and accepting graduation certificate. Someone who has never attended the highest grade but passed the final exam is considered as completed particular level of education.

5. **Dapat membaca dan menulis** artinya dapat membaca dan menulis kata-kata/kalimat sederhana dengan suatu aksara tertentu.
 6. **Jalur Pendidikan di Indonesia** terdiri atas 1) pendidikan formal, 2) pendidikan nonformal, dan 3) pendidikan informal yang ketiganya dapat saling melengkapi dan memperkaya (Undang-Undang No. 20 Tahun 2013 tentang Sistem Pendidikan Nasional).
 7. **Jenjang Pendidikan Formal** terdiri atas pendidikan dasar, pendidikan menengah, dan pendidikan tinggi. Jenis pendidikan yang diajarkan mencakup pendidikan umum, kejuruan, akademik, profesi, vokasi, keagamaan, dan khusus. Pendidikan Dasar berbentuk Sekolah Dasar (SD) dan Madrasah Ibtidaiyah (MI) atau bentuk lain yang sederajat serta Sekolah Menengah Pertama (SMP) dan Madrasah Tsanawiyah (MTs), atau bentuk lain yang sederajat Pendidikan Menengah berbentuk Sekolah Menengah Atas (SMA), Madrasah Aliyah (MA), Sekolah Menengah Kejuruan (SMK), dan Madrasah Aliyah Kejuruan (MAK), atau bentuk lain yang sederajat. Pendidikan Tinggi merupakan jenjang pendidikan setelah pendidikan menengah yang mencakup program pendidikan diploma, sarjana, magister,
5. **Able to read and write** is the ability to read and write at least a simple sentence in any letter of alphabets.
 6. **The Education System in Indonesia** consists of 1) a formal education, 2) non-formal education, and 3) informal education that all three can be complementary and enriching (Law No. 20 Year 2013 about The National Education System).
 7. **The Formal Education Level** consists of primary education, secondary education, and high education. The kind of education that taught consists of general education, vocational, academic, professional, religious, and specific education.

The Primary Education consists of Elementary School and Islamic Elementary School or other equivalent forms and Junior High School and MTs, or other equivalent forms.

The Secondary Education consists of the senior high school, MA, Vocational School, and Vocational Madrasah Aliyah, or other equivalent forms.

The High Education consists of the education level after the secondary education that consists of diplomas, bachelor, master, specialist, and

spesialis, dan doktor yang diselenggarakan oleh perguruan tinggi. Perguruan tinggi dapat berbentuk akademi, politeknik, sekolah tinggi, institut, atau universitas.

8. **Rumah Sakit** adalah tempat pemeriksaan dan perawatan kesehatan, biasanya berada di bawah pengawasan dokter/tenaga medis, yang melayani penderita yang sakit untuk berobat rawat jalan atau rawat inap.
9. **Rumah Sakit Bersalin** adalah rumah sakit khusus untuk persalinan, dilengkapi pelayanan spesialis pemeriksaan kehamilan, persalinan, rawat inap dan rawat jalan ibu dan anak yang berada di bawah pengawasan dokter spesialis kandungan.
10. **Rumah Bersalin** adalah sarana pelayanan kesehatan dengan izin sebagai rumah bersalin, dilengkapi pelayanan pemeriksaan kehamilan, persalinan serta pemeriksaan ibu dan anak yang berada di bawah pengawasan bidan senior.
11. **Poliklinik** adalah sarana kesehatan yang dipakai untuk pelayanan berobat jalan, biasanya berada di bawah pengawasan dokter/tenaga medis.
12. **Puskesmas (Pusat Kesehatan Masyarakat)** adalah unit pelaksana teknis dinas kesehatan kabupaten/ kota yang mempunyai fungsi

doctoral degrees that are held by the college. The colleges can be academy, polytechnic, high school, institute, or university.

8. **Hospital** is a place for health check, usually controlled/supervised by doctors/medical personnel to serve the ill patients to get outpatient or inpatient treatment services.
9. **Maternity Hospital** is a specialized hospital for childbirth, has specialist inspection service to pregnancy, childbirth, hospitalization and outpatient for mothers and children that is under the supervision of an obstetrician.
10. **Maternity House** is health care facility with a license as a maternity house, equipped with prenatal care, childbirth and examination of mothers and children which is under the supervision of a senior midwife.
11. **Polyclinic** is a health facility in which to get outpatient services, usually under the control of doctor/medical personnel.
12. **Public Health Center** is technical implementation unit of regency health department that have the primary function as a first-level health care providers. The

utama sebagai penyelenggara pelayanan kesehatan tingkat pertama. Wilayah kerja puskesmas maksimal adalah satu kecamatan dan untuk dapat menjangkau wilayah kerjanya, puskesmas mempunyai jaringan pelayanan yang meliputi unit Puskesmas Pembantu (Pustu), unit Puskesmas Keliling (Puskel), dan unit bidan desa/komunitas (Peraturan Menteri Kesehatan RI No. 75 Tahun 2014 Tentang Pusat Kesehatan Masyarakat).

13. **Apotek** adalah suatu tempat tertentu yang digunakan untuk melakukan pekerjaan kefarmasian, dan penyaluran/ penjualan obat atau bahan farmasi dan perbekalan kesehatan lainnya kepada masyarakat yang dikelola oleh tenaga apoteker (Peraturan Menteri Kesehatan RI No. 1332 Tahun 2002 Tentang Perubahan Atas Peraturan Menteri Kesehatan RI No. 922/MENKES/PER/X/1993 Tentang Ketentuan dan Tata Cara Pemberian Izin Apotek).
14. **Imunisasi** adalah memasukkan kuman atau racun penyakit tertentu yang sudah dilemahkan (vaksin) ke dalam tubuh dengan cara disuntik atau diminum (diteteskan dalam mulut) dengan maksud agar terjadi kekebalan tubuh terhadap penyakit tersebut.
15. **Keluhan kesehatan** adalah keadaan seseorang yang mengalami gangguan kesehatan

working area standard of public health center is one district and to reach their working areas, public health centers have a service network covering subsidiary of public health center, mobile public health center units, and midwife units (Regulation of the Minister of Health of Indonesia Number 75 Year 2014 about Public Health Center).

13. **Pharmacy** is a specific place that is used for pharmaceutical jobs, and distribution/sale of drugs/ pharmaceuticals and other medical supplies to people that are administered by trained pharmacist (Regulation of the Minister of Health of Indonesia Number 1332 Year 2002 about the Changes of Regulation of the Minister of Health of Indonesia Number 922/MENKES/PER/X/1993 about Pro-vision and Procedures for Administration of Licensed Pharmacies).
14. **Immunization** is putting enervated microbe of a certain disease into human body by injection or drinking (dropping into mouth) to make the body immune to that disease.
15. **Health complaint** is a condition where a person has health or mental problems because of acute

atau kejiwaan, baik karena penyakit akut, penyakit kronis, kecelakaan, kriminal, atau hal lain.

- 16. Mengobati sendiri** adalah upaya oleh anggota rumah tangga/keluarga dengan melakukan pengobatan sendiri tanpa datang ke tempat fasilitas kesehatan atau memanggil dokter/petugas kesehatan ke rumahnya (misal minum obat modern, jamu, kerokan, kompres, kop, pijat) agar sembuh atau menjadi lebih ringan keluhan kesehatannya.
- 17. Angka penemuan kasus tuberkulosis** adalah jumlah kasus baru tuberkulosis (TB) dan kasus TB yang didiagnosis kambuh yang diobati dalam program penanggulangan TB nasional dan dilaporkan kepada WHO, dibagi dengan perkiraan WHO terhadap jumlah kasus insiden tuberkulosis pada tahun yang sama, dinyatakan sebagai persentase.
18. Angka keberhasilan pengobatan tuberkulosis *smear positive*/Basil Tahan Asam (**BTA**) positif adalah proporsi (dinyatakan sebagai persentase) kasus TB BTA positif yang terdaftar di bawah program pengendalian TB nasional pada tahun tertentu yang dinyatakan berhasil menyelesaikan pengobatan. Dengan atau tanpa bukti bakteriologi keberhasilan ("sembuh" dan "menyelesaikan pengobatan" masing-masing).
- 19. Kasus kumulatif AIDS** adalah
- illness, chronically illness, accident, crimes, or others.*
- 16. Self treatment** is an effort of household members/family to have a health treatment by themselves without visiting health facilities or a doctor/health personnel (for instance, by taking modern medicine, herb medicine, chief with a coin, compress, cupping suction, massage) in order to recover from illness or reduce the health complaint.
- 17. The case detection rate for all forms of tuberculosis** is the number of new and replase tuberculosis cases diagnosed and treated in national tuberculosis control programmes and notified to WHO, divided by WHO's estimate of the number of incident tuberculosis cases for the same year, expressed as a percentage.
18. *The treatment success rate for new pulmonary smear-positive tuberculosis cases is the proportion (expressed as a percentage) of new smear-positive tuberculosis cases registered under a national tuberculosis control programme in a given year that succesfully completed treatment. With or without bacteriological evidence of succes ("cured" and "treatment completed" respectively).*
- 19. Cummulative AIDS case** is

kumulatif kasus AIDS sampai dengan referensi waktu tertentu.

20. **BCG** (*Bacillus Calmette Guerin*) merupakan vaksinasi untuk mencegah penyakit TBC, diberikan pada bayi baru lahir atau anak, dengan suntikan pada kulit pangkal lengan atas. Bekas suntikan kemudian akan membentuk tonjolan kecil jaringan parut pada kulit lengan atas. Suntikan BCG diberikan kepada anak sebanyak 1 kali.
21. **DPT** (*Difteri, Pertusis, Tetanus*) merupakan vaksin untuk mencegah penyakit Difteri, Pertusis, dan Tetanus yang diberikan pada bayi berumur 3 bulan ke atas, dengan suntikan pada paha, diulang 1 bulan dan 2 bulan kemudian, sehingga suntikan imunisasi DPT lengkap pada balita berjumlah 3 kali (kadang-kadang selang waktu antar suntikan bisa lebih dari 1 bulan).
22. **Luas lantai** adalah luas lantai yang ditempati dan digunakan untuk keperluan sehari-hari (sebatas atap).
23. **Air leding** adalah sumber air yang berasal dari air yang telah melalui proses penjernihan dan penyehatan sebelum dialirkan kepada konsumen melalui instalasi berupa saluran air. Sumber air ini biasanya diusahakan oleh PAM/PDAM/BPAM. Termasuk dalam hal ini air leding yang didapat secara

cummulative AIDS cases with reference to a particular time.

20. **BCG** (*Bacillus Calmette Guerin*) is a vaccine to prevent TBC disease, given to newborns or children, by injection at the base of the skin of the upper arm. Injection site will form little bumps of scar tissue in the skin of the upper arm. BCG injections given to children 1 times.
21. **DPT** (*Diphtheria, Pertussis, Tetanus*) is a vaccine to prevent the diphtheria, pertussis, and tetanus disease, given to infants aged 3 months and above, with a shot in the thigh, repeated one month and two months later, so that the complete DPT immunization shots at toddler totaling 3 times (sometimes the time interval between injections can be more than 1 month).
22. **Floor area** is the total area which is occupied and utilized daily.
23. **Pipe water** is a water source that comes from water that has been through a process of purification and sanitation before distribute to consumers through an instalation of water lines. This water source is usually distributed by PAM/PDAM/BPAM. This include a pipe water that sold at retail.

eceran.

- 24. Sumur terlindung** adalah air yang berasal dari dalam tanah yang digali dan lingkaran sumur tersebut dilindungi oleh tembok paling sedikit 0,8 meter di atas tanah dan 3 meter ke bawah tanah, serta ada lantai semen sejauh 1 meter dari lingkaran sumur.
- 25. Status penguasaan bangunan tempat tinggal milik sendiri** adalah jika tempat tinggal tersebut pada waktu pencacahan betul-betul sudah milik kepala rumah tangga atau salah seorang anggota rumah tangga. Rumah yang dibeli secara angsuran melalui kredit bank atau rumah dengan status sewa beli dianggap rumah milik sendiri.
- 26. Peristiwa tindak pidana yang dilaporkan** ialah setiap peristiwa yang diterima kepolisian dari laporan masyarakat, atau peristiwa dimana pelakunya tertangkap tangan oleh kepolisian.
- 27. Jumlah tindak pidana** menggambarkan jumlah kasus tindak pidana yang terjadi pada kurun waktu tertentu. Risiko penduduk terjadi tindak pidana per 100.000 penduduk = $(\text{Jumlah tindak pidana tahun } t) / (\text{Jumlah penduduk tahun } t) \times 100.000$
Risiko penduduk terjadi tindak pidana per 100.000 penduduk mengindikasikan peluang penduduk berisiko
- 24. Protected wells** is water that comes from the soil were excavated and the circumference of the well was protected by walls at least 0.8 meters above ground and 3 meters underground, and cement floor as far as 1 meter from the well circumference.
- 25. Own ownership property status** is a status of dwelling occupied belongs to the head of household or one of the household member. Houses bought through bank credit or houses with leasing status were also categorized as an own property.
- 26. Reported crime incidence** includes all criminal cases reported and received by police office, and all crimes caught by police.
- 27. Crime total** refers to the number of criminal cases occurring during a given period.
- Crime rate*
= $(\text{Number of criminal cases year } t) / (\text{Total population year } t) \times 100.000$
Crime rate indicates the probability of population exposed to risk of crime, expressed in every 100,000 people.

terkena tindak pidana. Biasanya dinyatakan dalam setiap 100.000 penduduk.

Selang waktu terjadi tindak pidana tahun t

$$= (365 \times 24 \times 60 \times 60) / (\text{Jumlah tindak pidana tahun t}) \times (\text{detik})$$

Selang waktu terjadi tindak pidana tahun t mengindikasikan selang waktu terjadinya satu tindak kejahatan dengan kejahatan yang lain.

Persentase penyelesaian tindak pidana

$$= (\text{Jumlah tindak pidana yang diselesaikan}) / (\text{Jumlah peristiwa tindak pidana yang dilaporkan}) \times 100\%$$

Persentase penyelesaian peristiwa tindak pidana menyatakan persentase penyelesaian tindak pidana oleh polisi. Suatu tindak pidana dinyatakan sebagai kasus yang selesai di tingkat kepolisian, apabila:

berkas perkaranya sudah siap untuk diserahkan atau telah diserahkan kepada kejaksaan;

dalam hal delik aduan, pengaduannya dicabut dalam tenggang waktu yang telah ditentukan menurut undang-undang;

telah diselesaikan oleh kepolisian berdasarkan azas plichmatigheid (kewajiban berdasarkan kewenangan hukum);

kasus yang dimaksud tidak

Crime clock

$$= (365 \times 24 \times 60 \times 60) / (\text{Number of criminal cases year t}) \times (\text{second})$$

Crime clock indicates the time interval of occurrence between one crime to another crime.

Crime clearance rate

$$= (\text{Number of cleared criminal cases}) / (\text{Number of reported criminal cases}) \times 100\%$$

Crime clearance rate refers to percentage of crime clearance by police. A criminal case is categorized as a cleared case by police, if:

All documents are ready to submit or already submitted to justice court;

In the case of attense that warrants complaint, the complaint was withdraw within a given period state in the law;

The case was cleared by police based on the principle of plichmatigheid (obligation on the basis of law outhority);

The case was not the responsibility

termasuk kompetensi kepolisian;
tersangka meninggal dunia;
kasus kadaluwarsa.

- 28. Bencana Alam** adalah peristiwa atau serangkaian peristiwa yang mengancam dan mengganggu kehidupan/penghidupan masyarakat yang disebabkan oleh faktor alam antara lain berupa gempa bumi, tsunami, gunung meletus, banjir, kekeringan, angin topan, dan tanah longsor sehingga mengakibatkan kerugian materi maupun non-materi.
- 29. Korban meninggal** adalah orang yang dilaporkan tewas atau meninggal dunia akibat bencana.
- 30. Korban hilang** adalah orang yang dilaporkan hilang atau tidak ditemukan atau tidak diketahui keberadaannya setelah terjadi bencana.
- 31. Korban luka/sakit** adalah orang yang mengalami luka-luka atau sakit, dalam keadaan luka ringan, luka sedang maupun luka parah/berat, baik yang berobat jalan maupun rawat inap.
- 32. Rusak Berat** adalah kriteria kerusakan yang mengakibatkan bangunan roboh atau sebagian besar komponen struktur rusak.
- 33. Rusak sedang** adalah kriteria kerusakan yang mengakibatkan sebagian kecil komponen struktur rusak, dan komponen penunjang rusak namun bangunan masih tetap berdiri.
- 34. Rusak ringan** adalah kriteria
- of police office;
The suspect died;
The case was out of date.*
- 28. Natural Disaster** is an event or series of events that threaten and disrupt the lives and livelihoods caused by natural factors such as: earthquake, tsunami, volcanic eruption, flood, flash flood, drought, typhoon/cyclone, and landslide so it can lead to result in loss of material and non-material.
- 29. Fatality** is a person reported killed or death in the wake of a disaster.
- 30. Missing person** is a person reported missing or who cannot be located or who cannot be accounted for in the wake of a disaster.
- 31. Casualty** is a person suffering injury or illness, in a state of light injury, moderate injury, or heavy injury, which in undergoing treatment as either an outpatient or inpatient.
- 32. Severely damaged** is the criteria of damage that resulted most buildings collapsed or damaged its structural components.
- 33. Damaged** is the criteria of damage that resulted defective fraction of structural components and supporting components damaged, but the building still stands.
- 34. Lightly damaged** is the criteria

kerusakan yang mengakibatkan sebagian komponen struktur retak (struktur masih bisa digunakan) dan bangunan masih tetap berdiri.

35. Untuk mengukur kemiskinan, BPS menggunakan konsep kemampuan memenuhi kebutuhan dasar (*basic needs approach*). Dengan pendekatan ini, kemiskinan dipandang sebagai ketidakmampuan dari sisi ekonomi untuk memenuhi kebutuhan dasar makanan dan bukan makanan yang diukur dari sisi pengeluaran. Metode yang digunakan adalah menghitung Garis Kemiskinan (GK), yang terdiri dari dua komponen yaitu Garis Kemiskinan Makanan (GKM) dan Garis Kemiskinan Non-Makanan (GKNM). Penghitungan Garis Kemiskinan dilakukan secara terpisah untuk daerah perkotaan dan perdesaan.
36. **Penduduk miskin** adalah penduduk yang memiliki rata-rata pengeluaran per kapita per bulan di bawah Garis Kemiskinan.
37. **Garis Kemiskinan Makanan (GKM)** merupakan nilai pengeluaran kebutuhan minimum makanan yang disetarakan dengan 2.100 kilo kalori per kapita per hari. Garis Kemiskinan Non-Makanan (GKNM) adalah kebutuhan minimum untuk perumahan, sandang, pendidikan, kesehatan, dan kebutuhan dasar lainnya.
- of damage that resulted partially cracked structural components, but the structure still can be used and the building still stands.*
35. *To measure poverty, BPS-Statistics Indonesia has used the concept of basic needs approach. Therefore, poverty is viewed as economic inability to fulfill food and non-food basic needs which are measured by consumption/expenditure. The method used is calculating poverty line, which consists of two components that are Food Poverty Line (FPL) and Non-Food Poverty Line (NFPL). The poverty line was calculated separately for urban and rural areas.*
36. *A person whose expenditure per capita per month is below the poverty line is considered to be poor.*
37. *The Food Poverty Line refers to the daily minimum requirement of 2,100 kcal per capita per day. The Non-Food Poverty Line refers to the minimum requirement for household necessities for clothing, education, health, and other basic individual needs.*

Ukuran Kemiskinan

a. **Head Count Index** (HCI-P0) adalah persentase penduduk miskin yang berada di bawah Garis Kemiskinan (GK).

b. **Indeks Kedalaman Kemiskinan** (*Poverty Gap Index-P1*) merupakan ukuran rata-rata kesenjangan pengeluaran masing-masing penduduk miskin terhadap garis kemiskinan. Semakin tinggi nilai indeks, semakin jauh rata-rata pengeluaran penduduk dari garis kemiskinan.

c. **Indeks Keparahan Kemiskinan** (*Poverty Severity Index-P2*) memberikan gambaran mengenai penyebaran pengeluaran di antara penduduk miskin. Semakin tinggi nilai indeks, semakin tinggi ketimpangan pengeluaran di antara penduduk miskin.

Poverty Measures

a. **Head Count Index** (HCI-P0) simply measures the percentage of the population that is counted as poor, often denoted by P0.

b. **Poverty Gap Index-P1** measures the extent to which individuals fall below the poverty line (the poverty gaps) as a proportion of the poverty line. Higher value of the index shows that the gap between average expenditure of the poor and the poverty line is wider.

c. **Poverty Severity Index-P2** describes inequality among the poor. Higher value of the index shows that inequality among the poor is higher.

ULASAN**Pendidikan**

Kabupaten Gorontalo Utara memiliki sebaran fasilitas pendidikan yang cukup merata di 11 kecamatan. Tercatat di Dinas Pendidikan bahwa Kabupaten Gorontalo Utara memiliki 58 Taman Kanak-Kanak, 135 Sekolah Dasar, 46 Sekolah Menengah Pertama, 11 Sekolah Menengah Atas, dan 6 Sekolah Menengah Kejuruan. Dari ketiga tingkat pendidikan tersebut, tingkat pendidikan SD memiliki jumlah sekolah, murid, dan guru terbanyak.

Kesehatan

Fasilitas Kesehatan yang terdapat di Kabupaten Gorontalo Utara meliputi Rumah Sakit, Poliklinik, Puskesmas, Puskesmas Pembantu, dan Polindes. Untuk Rumah Sakit di Gorontalo Utara hanya memiliki 1 rumah sakit umum, sedangkan untuk Poliklinik sebanyak 3. Puskesmas tersebar di setiap Kecamatan sebanyak 15 Puskesmas dan terdapat pula Puskesmas Pembantu sebanyak 22. Tenaga Medis yang melayani masyarakat di Kabupaten Gorontalo Utara adalah 43 orang Dokter, 207 Perawat, 156 Bidan, 40 Ahli farmasi, dan 27 Ahli Gizi.

Agama

Sebagian besar penduduk Gorontalo Utara memeluk agama Islam sebagai keyakinannya. Dalam menunjang kegiatan peribadatan, di Kabupaten Gorontalo Utara terdapat 291 Masjid, 34 Mushola, 36 Gereja

DESCRIPTION**Education**

Gorontalo Utara has a good distribution of education facility in 11 subdistrict. Based on Education Office, Gorontalo Utara Regency has 58 Kindergartens, 135 Primary Schools, 46 Junior High Schools, 11 Senior High Schools, and 6 Vocational High Shcool. Among these education levels, Primary School has the greatest number of facilities, pupils and teachers

Health

Health Facilities in Gorontalo Utara Regency consist of Hospital, Maternal & Child Health Center, Public Health Center and Village Maternity. There are only 1 hospital in Gorontalo Utara Regency, whereas for Polyclinics are 3. Public Health Center are established in every Subdistrict of 15 Public Health Center and Subsidiary of Public Health Centers are 22. Medical Officer which serving people in Gorontalo Utara Regency are 43 doctors, 207 nurses, 156 Trained Birth Attendants, 40 pharmacists, and 27 nutritionists.

Religion

Most of the Gorontalo Utara population religion are Moslem. In support Gorontalo Utara residence to doing worship activities, in Gorontalo Utara Regency there are 241 Mosques, 37 Musholah, 36 Christian Churces, and

Protestan, dan 1 Gereja Katolik.

1 Catholic Church.

Kemiskinan

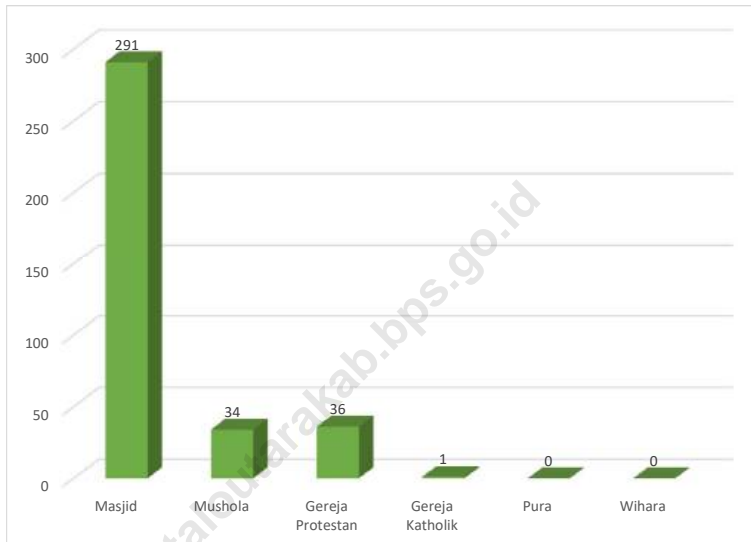
Pada tahun 2021 angka kemiskinan Kabupaten Gorontalo Utara meningkat sebanyak 0,35 poin menjadi 17,23 dari 16,88 pada tahun 2020. Angka Kemiskinan di Kabupaten Gorontalo Utara sendiri selama tahun 2017-2020 terus mengalami penurunan.

Poverty

Gorontalo Utara Regency Poverty Rate in 2021 has increased 0,35 point into 17,23 from 16,88 in 2020. Poverty Rate in Gorontalo Utara Regency during 2017 – 2020 has continuously decreased.

<https://gorontaloutarakab.bps.go.id>

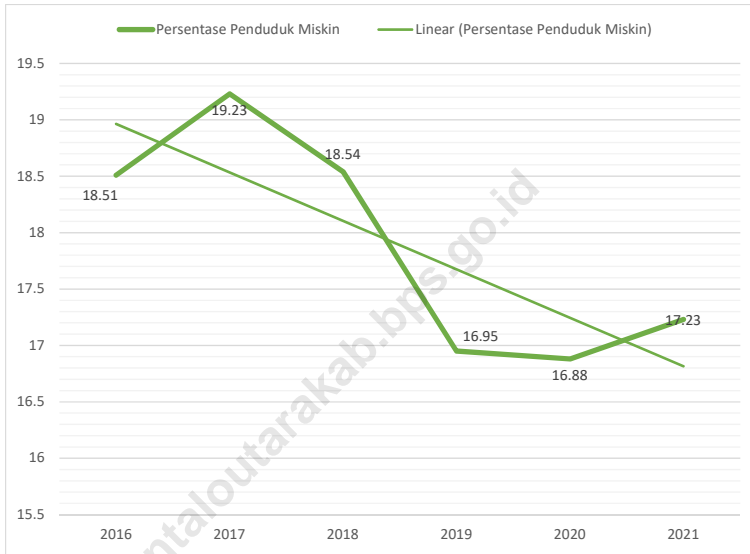
Gambar 4.1 Jumlah Tempat Peribadatan Menurut Kecamatan di Kabupaten Gorontalo Utara, 2021
Figures 4.1 Number of Places of Worship by Subdistrict in Gorontalo Utara Regency, 2021



Sumber/Source : Kementerian Agama Kabupaten Gorontalo Utara / Ministry of Religion Affairs of Gorontalo Utara Regency

Gambar 4.2
Figures

Persentase Penduduk Miskin (P0) Di Kabupaten Gorontalo Utara, 2016- 2021
Percentage of Poor People (P0) in Gorontalo Utara Regency, 2016 - 2021



Sumber/Source : BPS, Survei Sosial Ekonomi Nasional/BPS-Statistics Indonesia, National Socioeconomic Survey

4.1 PENDIDIKAN EDUCATION

Tabel 4.1.1 **Jumlah Sekolah, Guru, dan Murid Taman Kanak-Kanak (TK) di Bawah Kementerian Pendidikan dan Kebudayaan Menurut Kecamatan di Kabupaten Gorontalo Utara, 2020/2021 dan 2021/2022**
Number of Schools, Teachers, and Pupils in Kindergarten Under The Ministry of Education and Culture by Subdistrict in Gorontalo Utara Regency, 2020/2021 dan 2021/2022

Kecamatan Subdistrict	Sekolah/Schools					
	Negeri Public		Swasta Private		Jumlah Total	
	2020/2021	2021/2022	2020/2021	2021/2022	2020/2021	2021/2022
(1)	(2)	(3)	(4)	(5)	(6)	(7)
Atinggola	-	-	13	13	13	13
Gentuma Raya	-	-	7	7	7	7
Kwandang	1	1	13	13	14	14
Tomilito	-	-	1	1	1	1
Ponelo Kepulauan	-	-	1	1	1	1
Anggrek	-	-	3	3	3	3
Monano	-	-	5	5	5	5
Sumalata	1	2	4	3	5	5
Sumalata Timur	-	-	2	2	2	2
Tolinggula	-	-	6	6	6	6
Biau	-	-	1	1	1	1
Gorontalo Utara	2	3	56	55	58	58

Lanjutan Tabel/*Continued Table* 4.1.1

Kecamatan <i>Subdistrict</i>	Guru ¹ /Teachers ¹					
	Negeri <i>Public</i>		Swasta <i>Private</i>		Jumlah <i>Total</i>	
	2020/2021	2021/2022	2020/2021	2021/2022	2020/2021	2021/2022
(1)	(8)	(9)	(10)	(11)	(12)	(13)
Atinggola	-	-	30	26	30	26
Gentuma Raya	-	-	12	14	12	14
Kwandang	7	6	40	36	47	42
Tomilito	-	-	3	3	3	3
Ponelo Kepulauan	-	-	3	3	3	3
Anggrek	-	-	6	9	6	9
Monano	-	-	11	12	11	12
Sumalata	6	7	14	11	20	18
Sumalata Timur	-	-	5	4	5	4
Tolinggula	-	-	10	9	10	9
Biau	-	-	2	1	2	1
Gorontalo Utara	13	13	136	128	149	141

Lanjutan Tabel/*Continued Table 4.1.1*

Kecamatan Subdistrict	Murid/Pupils					
	Negeri Public		Swasta Private		Jumlah Total	
	2020/2021	2021/2022	2020/2021	2021/2022	2020/2021	2021/2022
(1)	(14)	(15)	(16)	(17)	(18)	(19)
Atinggola	-	-	299	294	299	294
Gentuma Raya	-	-	230	169	230	169
Kwandang	49	43	386	397	435	440
Tomilito	-	-	21	24	21	24
Ponelo Kepulauan	-	-	30	26	30	26
Anggrek	-	-	109	111	109	111
Monano	-	-	126	142	126	142
Sumalata	33	62	175	93	208	155
Sumalata Timur	-	-	43	50	43	50
Tolinggula	-	-	139	132	139	132
Biau	-	-	38	26	38	26
Gorontalo Utara	82	105	1 596	1 464	1 678	1 569

Catatan/Note: ¹ Jumlah guru termasuk kepala sekolah dan guru/*The total of teachers including headmaster and teacher*
 Sumber/Source: 2020/2021 - Kementerian Pendidikan dan Kebudayaan, data semester ganjil 2020/*Ministry of Education, Culture, Research, and Technology, Basic Education Data System, odd semester 2021*
 2021/2022 - Kementerian Pendidikan, Kebudayaan, Riset, dan Teknologi, Sistem Data Pokok Pendidikan, data semester ganjil 2021/*Ministry of Education, Culture, Research, and Technology, Basic Education Data System, odd semester 2021*

Tabel
Table 4.1.2

**Jumlah Sekolah, Guru, dan Murid Raudatul Atfal (RA)
di Bawah Kementerian Agama Menurut Kecamatan di
Kabupaten Gorontalo Utara, 2020/2021 dan 2021/2022**
**Number of Schools, Teachers, and Pupils in Raudatul Atfal
(RA) Under The Ministry of Religious Affairs by Subdistrict in
Gorontalo Utara Regency, 2020/2021 and 2021/2022**

Kecamatan Subdistrict	Sekolah/Schools		Guru/Teachers		Siswa/Pupils	
	2020/2021	2021/2022	2020/2021	2021/2022	2020/2021	2021/2022
(1)	(2)	(3)	(4)	(5)	(6)	(7)
Atinggola	-	-	-	-	-	-
Gentuma Raya	-	-	-	-	-	-
Kwandang	-	-	-	-	-	-
Tomilito	1	1	2	2	29	34
Ponelo Kepulauan	-	-	-	-	-	-
Anggrek	-	-	-	-	-	-
Monano	-	-	-	-	-	-
Sumalata	-	-	-	-	-	-
Sumalata Timur	-	-	-	-	-	-
Tolinggula	1	1	6	1	34	36
Biau	-	-	-	-	-	-
Gorontalo Utara	2	2	8	3	63	70

Catatan/ Note: Seluruh Raudatul Athfal (RA) berstatus swasta/All Raudatul Athfal (RA) are private
Sumber/Source: Kementerian Agama, EMIS, Data Semester Ganjil/ Ministry of Religious Affairs, EMIS, Odd Semester Data
2021/2022 - Kementerian Agama, EMIS, data semester ganjil/ Ministry of Religious Affairs, EMIS, odd semester

Tabel
Table 4.1.3

Jumlah Sekolah, Guru, dan Murid Sekolah Dasar (SD) di Bawah Kementerian Pendidikan dan Kebudayaan Menurut Kecamatan Di Kabupaten Gorontalo Utara, 2020/2021 dan 2021/2022
Number of Schools, Teachers, and Pupils in Primary Schools Under The Ministry of Education and Culture by Subdistrict in Gorontalo Utara Regency, 2020/2021 and 2021/2022

Kecamatan Subdistrict	Sekolah/Schools					
	Negeri Public		Swasta Private		Jumlah Total	
	2020/2021	2021/2022	2020/2021	2021/2022	2020/2021	2021/2022
(1)	(2)	(3)	(4)	(5)	(6)	(7)
Atinggola	17	17	-	-	17	17
Gentuma Raya	10	10	-	-	10	10
Kwandang	24	24	1	1	25	25
Tomilito	7	7	-	-	7	7
Ponelo Kepulauan	6	6	-	-	6	6
Anggrek	16	16	-	-	16	16
Monano	9	9	-	-	9	9
Sumalata	14	14	-	-	14	14
Sumalata Timur	9	9	-	-	9	9
Tolinggula	15	15	-	-	15	15
Biau	7	7	-	-	7	7
Gorontalo Utara	134	134	1	1	135	135

Lanjutan Tabel/*Continued Table* 4.1.3

Kecamatan <i>Subdistrict</i>	Guru ¹ / <i>Teachers¹</i>					
	Negeri <i>Public</i>		Swasta <i>Private</i>		Jumlah <i>Total</i>	
	2020/2021	2021/2022	2020/2021	2021/2022	2020/2021	2021/2022
(1)	(8)	(9)	(10)	(11)	(12)	(13)
Atinggola	185	159	-	-	185	159
Gentuma Raya	110	87	-	-	110	87
Kwandang	275	228	3	3	278	231
Tomilito	57	54	-	-	57	54
Ponelo Kepulauan	47	47	-	-	47	47
Anggrek	161	148	-	-	161	148
Monano	73	72	-	-	73	72
Sumalata	102	87	-	-	102	87
Sumalata Timur	65	59	-	-	65	59
Tolinggula	123	95	-	-	123	95
Biau	59	46	-	-	59	46
Gorontalo Utara	1 257	1 082	3	3	1 260	1 085

Lanjutan Tabel/*Continued Table 4.1.3*

Kecamatan Subdistrict	Murid/Pupils					
	Negeri Public		Swasta Private		Jumlah Total	
	2020/2021	2021/2022	2020/2021	2021/2022	2020/2021	2021/2022
(1)	(14)	(15)	(16)	(17)	(18)	(19)
Atinggola	1 274	1 201	-	-	1 274	1 201
Gentuma Raya	1 060	1 053	-	-	1 060	1 053
Kwandang	2 745	2 712	21	38	2 766	2 750
Tomilito	780	762	-	-	780	762
Ponelo Kepulauan	419	429	-	-	419	429
Anggrek	1 513	1 458	-	-	1 513	1 458
Monano	740	687	-	-	740	687
Sumalata	1 322	1 253	-	-	1 322	1 253
Sumalata Timur	735	717	-	-	735	717
Tolinggula	1 218	1 171	-	-	1 218	1 171
Biau	637	637	-	-	637	637
Gorontalo Utara	12 443	12 080	21	38	12 464	12 118

Catatan/Note: ¹ Jumlah guru termasuk kepala sekolah dan guru/The total of teachers including headmaster and teacher
 Sumber/Source: 2020/2021 - Kementerian Pendidikan dan Kebudayaan, Sistem Data Pokok Pendidikan, data semester ganjil/ Ministry of Educations and Culture, Basic Education Data System, odd semester
 2021/2022 - Kementerian Pendidikan, Kebudayaan, Riset, dan Teknologi, Sistem Data Pokok Pendidikan, data semester ganjil 2021/ Ministry of Education, Culture, Research, and Technology, Basic Education Data System, odd semester 2021

Tabel
Table 4.1.4

Jumlah Sekolah, Guru, dan Murid Madrasah Ibtidaiyah (MI) di Bawah Kementerian Agama Menurut Kecamatan di Kabupaten Gorontalo Utara, 2020/2021 dan 2021/2022
Number of Schools, Teachers, and Pupils in Madrasah Ibtidaiyah (MI) Under The Ministry of Religious Affairs by Subdistrict in Gorontalo Utara Regency, 2020/2021 and 2022/2022

Kecamatan Subdistrict	Sekolah/Schools					
	Negeri Public		Swasta Private		Jumlah Total	
	2020/2021	2021/2022	2020/2021	2021/2022	2020/2021	2021/2022
(1)	(2)	(3)	(4)	(5)	(6)	(7)
Atinggola	-	-	1	1	1	1
Gentuma Raya	-	-	1	1	1	1
Kwandang	-	-	4	2	4	2
Tomilito	-	-	1	3	1	3
Ponelo Kepulauan	-	-	-	-	-	-
Anggrek	-	-	1	1	1	1
Monano	-	-	1	1	1	1
Sumalata	1	-	1	1	2	1
Sumalata Timur	-	1	-	-	-	1
Tolinggula	-	-	2	2	2	2
Biau	-	-	-	-	-	-
Gorontalo Utara	1	1	12	12	13	13

Lanjutan Tabel/Continued Table 4.1.4

Kecamatan Subdistrict	Guru ¹ /Teachers ¹					
	Negeri Public		Swasta Private		Jumlah Total	
	2020/2021	2021/2022	2020/2021	2021/2022	2020/2021	2021/2022
(1)	(8)	(9)	(10)	(11)	(12)	(13)
Atinggola	-	-	14	11	14	11
Gentuma Raya	-	-	7	10	7	10
Kwandang	-	-	32	21	32	21
Tomilito	-	-	9	23	9	23
Ponelo Kepulauan	-	-	-	-	-	-
Anggrek	-	-	11	14	11	14
Monano	-	-	11	8	11	8
Sumalata	14	-	14	7	28	7
Sumalata Timur	-	14	-	-	-	14
Tolinggula	-	-	12	13	12	13
Biau	-	-	-	-	-	-
Gorontalo Utara	14	14	110	107	124	121

Lanjutan Tabel/*Continued Table* 4.1.4

Kecamatan <i>Subdistrict</i>	Murid/ <i>Pupils</i>					
	Negeri <i>Public</i>		Swasta <i>Private</i>		Jumlah <i>Total</i>	
	2020/2021	2021/2022	2020/2021	2021/2022	2020/2021	2021/2022
(1)	(14)	(15)	(16)	(17)	(18)	(19)
Atinggola	-	-	97	102	97	102
Gentuma Raya	-	-	68	60	68	60
Kwandang	-	-	456	244	456	244
Tomilito	-	-	102	283	102	283
Ponelo Kepulauan	-	-	-	-	-	-
Anggrek	-	-	176	182	176	182
Monano	-	-	78	98	78	98
Sumalata	176	-	80	73	256	73
Sumalata Timur	-	188	-	-	-	188
Tolinggula	-	-	147	116	147	116
Biau	-	-	-	-	-	-
Gorontalo Utara	176	188	1 204	1 158	1 380	1 346

Catatan/ *Note*: Kementerian Agama, EMIS, data semester ganjil/ *Ministry of Religious Affairs, EMIS, odd semester*

Sumber/*Source*: Kementerian Agama, EMIS, Data Semester Ganjil/ *Ministry of Religious Affairs, EMIS, Odd Semester Data*

Tabel
Table 4.1.5

Jumlah Sekolah, Guru, dan Murid Sekolah Menengah Pertama (SMP) di Bawah Kementerian Pendidikan dan Kebudayaan Menurut Kecamatan di Kabupaten Gorontalo Utara, 2020/2021 dan 2021/2022
Number of Schools, Teachers, and Pupils in Lower Secondary Schools Under The Ministry of Education and Culture by Subdistrict in Gorontalo Utara Regency, 2020/2021 and 2021/2022

Kecamatan Subdistrict	Sekolah/Schools					
	Negeri Public		Swasta Private		Jumlah Total	
	2020/2021	2021/2022	2020/2021	2021/2022	2020/2021	2021/2022
(1)	(2)	(3)	(4)	(5)	(6)	(7)
Atinggola	6	6	-	-	6	6
Gentuma Raya	4	4	-	-	4	4
Kwandang	5	5	2	2	7	7
Tomilito	3	3	-	-	3	3
Ponelo Kepulauan	2	2	-	-	2	2
Anggrek	5	5	-	-	5	5
Monano	4	4	-	-	4	4
Sumalata	4	4	-	-	4	4
Sumalata Timur	3	3	-	-	3	3
Tolinggula	6	6	-	-	6	6
Biau	2	2	-	-	2	2
Gorontalo Utara	44	44	2	2	46	46

Lanjutan Tabel/Continued Table 4.1.5

Kecamatan Subdistrict	Guru ¹ /Teachers ¹					
	Negeri Public		Swasta Private		Jumlah Total	
	2020/2021	2021/2022	2020/2021	2021/2022	2020/2021	2021/2022
(1)	(8)	(9)	(10)	(11)	(12)	(13)
Atinggola	73	67	-	-	73	67
Gentuma Raya	50	40	-	-	50	40
Kwandang	104	93	21	20	125	113
Tomilito	26	30	-	-	26	30
Ponelo Kepulauan	30	26	-	-	30	26
Anggrek	79	78	-	-	79	78
Monano	42	40	-	-	42	40
Sumalata	58	52	-	-	58	52
Sumalata Timur	39	35	-	-	39	35
Tolinggula	64	63	-	-	64	63
Biau	23	22	-	-	23	22
Gorontalo Utara	588	546	21	20	609	566

Lanjutan Tabel/Continued Table 4.1.5

Kecamatan Subdistrict	Murid/Pupils					
	Negeri Public		Swasta Private		Jumlah Total	
	2020/2021	2021/2022	2020/2021	2021/2022	2020/2021	2021/2022
(1)	(14)	(15)	(16)	(17)	(18)	(19)
Atinggola	616	613	-	-	616	613
Gentuma Raya	362	365	-	-	362	365
Kwandang	1 200	1 131	184	150	1 384	1 281
Tomilito	299	290	-	-	299	290
Ponelo Kepulauan	210	196	-	-	210	196
Anggrek	792	736	-	-	792	736
Monano	304	255	-	-	304	255
Sumalata	620	572	-	-	620	572
Sumalata Timur	464	394	-	-	464	394
Tolinggula	483	462	-	-	483	462
Biau	344	287	-	-	344	287
Gorontalo Utara	5 694	5 301	184	150	5 878	5 451

Catatan/Note: ¹ Jumlah guru termasuk kepala sekolah dan guru/The total of teachers including headmaster and teacher
 Sumber/Source: 2020/2021 - Kementerian Pendidikan dan Kebudayaan, Sistem Data Pokok Pendidikan, data semester ganjil/ Ministry of Educations and Culture, Basic Education Data System, odd semester
 2021/2022 - Kementerian Pendidikan, Kebudayaan, Riset, dan Teknologi, Sistem Data Pokok Pendidikan, data semester ganjil 2021/ Ministry of Education, Culture, Research, and Technology, Basic Education Data System, odd semester 2021

Tabel
Table 4.1.6

Jumlah Sekolah, Guru, dan Murid Madrasah Tsanawiyah (MTs) di Bawah Kementerian Agama Menurut Kecamatan di Kabupaten Gorontalo Utara, 2020/2021 dan 2021/2022
Number of Schools, Teachers, and Pupils in Madrasah Tsanawiyah (MTs) Under The Ministry of Religious Affairs by Subdistrict in Gorontalo Utara Regency, 2020/2021 and 2021/2022

Kecamatan Subdistrict	Sekolah/Schools					
	Negeri Public		Swasta Private		Jumlah Total	
	2020/2021	2021/2022	2020/2021	2021/2022	2020/2021	2021/2022
(1)	(2)	(3)	(4)	(5)	(6)	(7)
Atinggola	1	1	-	-	1	1
Gentuma Raya	-	-	2	1	2	1
Kwandang	-	-	1	2	1	2
Tomilito	-	-	1	1	1	1
Ponelo Kepulauan	-	-	-	-	-	-
Anggrek	-	-	-	-	-	-
Monano	-	-	1	1	1	1
Sumalata	-	-	1	1	1	1
Sumalata Timur	-	-	-	-	-	-
Tolinggula	-	-	1	1	1	1
Biau	-	-	-	-	-	-
Gorontalo Utara	1	1	7	8	8	9

Lanjutan Tabel/Continued Table 4.1.6

Kecamatan Subdistrict	Guru ¹ /Teachers ¹					
	Negeri Public		Swasta Private		Jumlah Total	
	2020/2021	2021/2022	2020/2021	2021/2022	2020/2021	2021/2022
(1)	(8)	(9)	(10)	(11)	(12)	(13)
Atinggola	25	32	-	-	25	32
Gentuma Raya	-	-	22	20	22	20
Kwandang	-	-	24	37	24	37
Tomilito	-	-	4	6	4	6
Ponelo Kepulauan	-	-	-	-	-	-
Anggrek	-	-	-	-	-	-
Monano	-	-	15	13	15	13
Sumalata	-	-	7	10	7	10
Sumalata Timur	-	-	-	-	-	-
Tolinggula	-	-	9	11	9	11
Biau	-	-	-	-	-	-
Gorontalo Utara	25	32	81	98	106	130

Lanjutan Tabel/*Continued Table 4.1.6*

Kecamatan <i>Subdistrict</i>	Murid/ <i>Pupils</i>					
	Negeri <i>Public</i>		Swasta <i>Private</i>		Jumlah <i>Total</i>	
	2020/2021	2021/2022	2020/2021	2021/2022	2020/2021	2021/2022
(1)	(14)	(15)	(16)	(17)	(18)	(19)
Atinggola	115	113	-	-	115	113
Gentuma Raya	-	-	251	178	251	178
Kwandang	-	-	256	295	256	295
Tomilito	-	-	30	41	30	41
Ponelo Kepulauan	-	-	-	-	-	-
Anggrek	-	-	-	-	-	-
Monano	-	-	146	132	146	132
Sumalata	-	-	50	68	50	68
Sumalata Timur	-	-	-	-	-	-
Tolinggula	-	-	109	95	109	95
Biau	-	-	-	-	-	-
Gorontalo Utara	115	113	842	809	957	922

Catatan/*Note*: Kementerian Agama, EMIS, data semester ganjil/ *Ministry of Religious Affairs, EMIS, odd semester*

Sumber/*Source*: Kementerian Agama, EMIS, Data Semester Ganjil/ *Ministry of Religious Affairs, EMIS, Odd Semester Data*

Tabel
Table 4.1.7

Jumlah Sekolah, Guru, dan Murid Sekolah Menengah Atas (SMA) di Bawah Kementerian Pendidikan dan Kebudayaan Menurut Kecamatan di Kabupaten Gorontalo Utara, 2020/2021 dan 2021/2022
Number of Schools, Teachers, and Pupils in Upper Secondary Schools Under The Ministry of Education and Culture by Subdistrict in Gorontalo Utara Regency, 2020/2021 and 2021/2022

Kecamatan Subdistrict	Sekolah/Schools					
	Negeri Public		Swasta Private		Jumlah Total	
	2020/2021	2021/2022	2020/2021	2021/2022	2020/2021	2021/2022
(1)	(2)	(3)	(4)	(5)	(6)	(7)
Atinggola	1	1	-	...	1	1
Gentuma Raya	-	1	1	...	1	1
Kwandang	3	3	-	...	3	3
Tomilito	-	-	-	...	-	-
Ponelo Kepulauan	1	1	-	...	1	1
Anggrek	1	1	-	...	1	1
Monano	-	-	-	...	-	-
Sumalata	1	1	-	...	1	1
Sumalata Timur	1	1	-	...	1	1
Tolinggula	1	1	-	...	1	1
Biau	1	1	-	...	1	1
Gorontalo Utara	10	11	1	...	11	11

Lanjutan Tabel/*Continued Table 4.1.7*

Kecamatan <i>Subdistrict</i>	Guru ¹ / <i>Teachers¹</i>					
	Negeri <i>Public</i>		Swasta <i>Private</i>		Jumlah <i>Total</i>	
	2020/2021	2021/2022	2020/2021	2021/2022	2020/2021	2021/2022
(1)	(8)	(9)	(10)	(11)	(12)	(13)
Atinggola	30	31	-	...	30	31
Gentuma Raya	-	5	7	...	7	5
Kwandang	109	103	-	...	109	103
Tomilito	-	-	-	...	-	-
Ponelo Kepulauan	15	14	-	...	15	14
Anggrek	28	26	-	...	28	26
Monano	-	-	-	...	-	-
Sumalata	21	21	-	...	21	21
Sumalata Timur	16	15	-	...	16	15
Tolinggula	26	23	-	...	26	23
Biau	17	17	-	...	17	17
Gorontalo Utara	262	255	7	...	269	255

Lanjutan Tabel/Continued Table 4.1.7

Kecamatan Subdistrict	Murid/Pupils					
	Negeri Public		Swasta Private		Jumlah Total	
	2020/2021	2021/2022	2020/2021	2021/2022	2020/2021	2021/2022
(1)	(14)	(15)	(16)	(17)	(18)	(19)
Atinggola	522	493	-	...	522	493
Gentuma Raya	-	87	83	...	83	87
Kwandang	1 900	1 848	-	...	1 900	1 848
Tomilito	-	-	-	...	-	-
Ponelo Kepulauan	155	134	-	...	155	134
Anggrek	509	547	-	...	509	547
Monano	-	-	-	...	-	-
Sumalata	341	353	-	...	341	353
Sumalata Timur	268	240	-	...	268	240
Tolinggula	467	510	-	...	467	510
Biau	308	324	-	...	308	324
Gorontalo Utara	4 470	4 536	83	...	4 553	4 536

Catatan/Note: ¹ Jumlah guru termasuk kepala sekolah dan guru/The total of teachers including headmaster and teacher
 Sumber/Source: 2020/2021 - Kementerian Pendidikan dan Kebudayaan, Sistem Data Pokok Pendidikan, data semester ganjil/ Ministry of Educations and Culture, Basic Education Data System, odd semester
 2021/2022 - Kementerian Pendidikan, Kebudayaan, Riset, dan Teknologi, Sistem Data Pokok Pendidikan, data semester ganjil 2021/ Ministry of Education, Culture, Research, and Technology, Basic Education Data System, odd semester 2021

Tabel
Table 4.1.8

Jumlah Sekolah, Guru, dan Murid Sekolah Menengah Kejuruan (SMK) di Bawah Kementerian Pendidikan dan Kebudayaan Menurut Kecamatan di Kabupaten Gorontalo Utara, 2020/2021 dan 2021/2022
Number of Schools, Teachers, and Pupils in Vocational High Schools Under The Ministry of Education and Culture by Subdistrict in Gorontalo Utara Regency, 2020/2021 and 2021/2022

Kecamatan Subdistrict	Sekolah/Schools					
	Negeri Public		Swasta Private		Jumlah Total	
	2020/2021	2021/2022	2020/2021	2021/2022	2020/2021	2021/2022
(1)	(2)	(3)	(4)	(5)	(6)	(7)
Atinggola	-	-	-	-	-	-
Gentuma Raya	1	1	-	-	1	1
Kwandang	-	-	1	1	1	1
Tomilito	1	1	1	1	2	2
Ponelo Kepulauan	-	-	-	-	-	-
Anggrek	1	1	-	-	1	1
Monano	-	-	-	-	-	-
Sumalata	1	1	-	-	1	1
Sumalata Timur	-	-	-	-	-	-
Tolinggula	-	-	-	-	-	-
Biau	-	-	-	-	-	-
Gorontalo Utara	4	4	2	2	6	6

Lanjutan Tabel/Continued Table 4.1.8

Kecamatan Subdistrict	Guru ¹ /Teachers ¹					
	Negeri Public		Swasta Private		Jumlah Total	
	2020/2021	2021/2022	2020/2021	2021/2022	2020/2021	2021/2022
(1)	(8)	(9)	(10)	(11)	(12)	(13)
Atinggola	-	-	-	-	-	-
Gentuma Raya	29	29	-	-	29	29
Kwandang	-	-	21	18	21	18
Tomilito	15	13	16	13	31	26
Ponelo Kepulauan	-	-	-	-	-	-
Anggrek	27	25	-	-	27	25
Monano	-	-	-	-	-	-
Sumalata	16	14	-	-	16	14
Sumalata Timur	-	-	-	-	-	-
Tolinggula	-	-	-	-	-	-
Biau	-	-	-	-	-	-
Gorontalo Utara	87	81	37	31	124	112

Lanjutan Tabel/*Continued Table* 4.1.8

Kecamatan <i>Subdistrict</i>	Murid/ <i>Pupils</i>					
	Negeri <i>Public</i>		Swasta <i>Private</i>		Jumlah <i>Total</i>	
	2020/2021	2021/2022	2020/2021	2021/2022	2020/2021	2021/2022
(1)	(14)	(15)	(16)	(17)	(18)	(19)
Atinggola	-	-	-	-	-	-
Gentuma Raya	382	398	-	-	382	398
Kwandang	-	-	106	106	106	106
Tomilito	75	73	91	79	166	152
Ponelo Kepulauan	-	-	-	-	-	-
Anggrek	158	178	-	-	158	178
Monano	-	-	-	-	-	-
Sumalata	163	167	-	-	163	167
Sumalata Timur	-	-	-	-	-	-
Tolinggula	-	-	-	-	-	-
Biau	-	-	-	-	-	-
Gorontalo Utara	778	816	197	185	975	1 001

Catatan/*Note*: ¹ Guru yang mengajar di 2 sekolah atau lebih dihitung di masing-masing sekolah. Jumlah guru termasuk kepala sekolah dan guru/*The teacher who taught in two schools or more counted in every school. The total of teachers including headmaster and teacher*

Sumber/*Source*: 2020/2021 - Kementerian Pendidikan dan Kebudayaan, Sistem Data Pokok Pendidikan, data semester ganjil/ *Ministry of Educations and Culture, Basic Education Data System, odd semester*
2021/2022 - Kementerian Pendidikan, Kebudayaan, Riset, dan Teknologi, Sistem Data Pokok Pendidikan, data semester ganjil 2021/ *Ministry of Education, Culture, Research, and Technology, Basic Education Data System, odd semester 2021*

Tabel
Table 4.1.9

Jumlah Sekolah, Guru, dan Murid Madrasah Aliyah (MA) di Bawah Kementerian Agama Menurut Kecamatan di Kabupaten Gorontalo Utara, 2020/2021 dan 2021/2022
Number of Schools, Teachers, and Pupils in Madrasah Aliyah (MA) Under the Ministry of Religious Affairs by Subdistrict in Gorontalo Utara Regency, 2020/2021 and 2021/2022

Kecamatan Subdistrict	Sekolah/Schools					
	Negeri Public		Swasta Private		Jumlah Total	
	2020/2021	2021/2022	2020/2021	2021/2022	2020/2021	2021/2022
(1)	(2)	(3)	(4)	(5)	(6)	(7)
Atinggola	-	-	-	-	-	-
Gentuma Raya	-	-	1	1	1	1
Kwandang	-	-	1	1	1	1
Tomilito	-	-	-	-	-	-
Ponelo Kepulauan	-	-	-	-	-	-
Anggrek	-	-	-	-	-	-
Monano	-	-	1	1	1	1
Sumalata	-	-	-	-	-	-
Sumalata Timur	-	-	-	-	-	-
Tolinggula	-	-	-	-	-	-
Biau	-	-	-	-	-	-
Gorontalo Utara	-	-	3	3	3	3

Lanjutan Tabel/*Continued Table* 4.1.9

Kecamatan <i>Subdistrict</i>	Guru/Teachers					
	Negeri <i>Public</i>		Swasta <i>Private</i>		Jumlah <i>Total</i>	
	2020/2021	2021/2022	2020/2021	2021/2022	2020/2021	2021/2022
(1)	(8)	(9)	(10)	(11)	(12)	(13)
Atinggola	-	-	-	-	-	-
Gentuma Raya	-	-	19	19	19	19
Kwandang	-	-	22	11	22	11
Tomilito	-	-	-	-	-	-
Ponelo Kepulauan	-	-	-	-	-	-
Anggrek	-	-	-	-	-	-
Monano	-	-	25	21	25	21
Sumalata	-	-	-	-	-	-
Sumalata Timur	-	-	-	-	-	-
Tolinggula	-	-	-	-	-	-
Biau	-	-	-	-	-	-
Gorontalo Utara	-	-	66	51	66	51

Lanjutan Tabel/Continued Table 4.1.9

Kecamatan Subdistrict	Murid/Pupils					
	Negeri Public		Swasta Private		Jumlah Total	
	2020/2021	2021/2022	2020/2021	2021/2022	2020/2021	2021/2022
(1)	(14)	(15)	(16)	(17)	(18)	(19)
Atinggola	-	-	-	-	-	-
Gentuma Raya	-	-	198	140	198	140
Kwandang	-	-	98	73	98	73
Tomilito	-	-	-	-	-	-
Ponelo Kepulauan	-	-	-	-	-	-
Anggrek	-	-	-	-	-	-
Monano	-	-	98	91	98	91
Sumalata	-	-	-	-	-	-
Sumalata Timur	-	-	-	-	-	-
Tolinggula	-	-	-	-	-	-
Biau	-	-	-	-	-	-
Gorontalo Utara	-	-	394	304	394	304

Catatan/ Note: Kementerian Agama, EMIS, data semester ganjil/ Ministry of Religious Affairs, EMIS, odd semester

Sumber/Source: Kementerian Agama, EMIS, Data Semester Ganjil/ Ministry of Religious Affairs, EMIS, Odd Semester Data

Tabel
Table 4.1.10

Jumlah Desa¹/Kelurahan yang Memiliki Fasilitas Sekolah Menurut Kecamatan dan Tingkat Pendidikan di Kabupaten Gorontalo Utara, 2019– 2021
Number of Villages¹ Having Educational Facilities by Subdistrict and Educational Level in Gorontalo Utara Regency, 2019– 2021

Kecamatan Subdistrict	SD Primary School		
	2019	2020	2021
(1)	(2)	(3)	(4)
Atinggola	14	14	14
Gentuma Raya	8	8	8
Kwandang	17	17	17
Tomilito	9	9	9
Ponelo Kepulauan	4	4	4
Anggrek	13	13	13
Monano	8	8	8
Sumalata	11	11	11
Sumalata Timur	9	9	9
Tolinggula	9	9	9
Biau	6	6	6
Gorontalo Utara	108	108	108

Lanjutan Tabel/*Continued Table* 4.1.10

Kecamatan Subdistrict	SMP Lower Secondary School		
	2019	2020	2021
(1)	(5)	(6)	(7)
Atinggola	7	7	7
Gentuma Raya	5	5	5
Kwandang	8	8	8
Tomilito	4	4	4
Ponelo Kepulauan	2	2	2
Anggrek	5	5	5
Monano	5	5	5
Sumalata	5	5	5
Sumalata Timur	3	3	3
Tolinggula	7	7	7
Biau	2	2	2
Gorontalo Utara	53	53	53

Lanjutan Tabel/*Continued Table* 4.1.10

Kecamatan <i>Subdistrict</i>	SMA <i>Upper Secondary School</i>		
	2019	2020	2021
(1)	(8)	(9)	(10)
Atinggola	1	1	1
Gentuma Raya	2	2	2
Kwandang	5	5	5
Tomilito	–	–	–
Ponelo Kepulauan	1	1	1
Anggrek	1	1	1
Monano	1	1	1
Sumalata	1	1	1
Sumalata Timur	1	1	1
Tolinggula	1	1	1
Biau	1	1	1
Gorontalo Utara	15	15	15

Lanjutan Tabel/*Continued Table* 4.1.10

Kecamatan Subdistrict	SMK Vocational High School		
	2019	2020	2021
(1)	(11)	(12)	(13)
Atinggola	–	–	–
Gentuma Raya	1	1	1
Kwandang	1	1	1
Tomilito	2	2	2
Ponelo Kepulauan	–	–	–
Anggrek	1	1	1
Monano	–	–	–
Sumalata	1	1	1
Sumalata Timur	–	–	–
Tolinggula	–	–	–
Biau	–	–	–
Gorontalo Utara	6	6	6

Lanjutan Tabel/Continued Table 4.1.10

Kecamatan Subdistrict	Perguruan Tinggi University		
	2019	2020	2021
(1)	(14)	(15)	(16)
Atinggola	–	–	–
Gentuma Raya	–	–	–
Kwandang	3	3	3
Tomilito	–	–	–
Ponelo Kepulauan	–	–	–
Anggrek	–	–	–
Monano	–	–	–
Sumalata	–	–	–
Sumalata Timur	–	–	–
Tolinggula	–	–	–
Biau	–	–	–
Gorontalo Utara	3	3	3

Catatan/Note: ¹ Desa pada tabel ini termasuk Unit Permukiman Transmigrasi (UPT) yang masih dibina oleh kementerian terkait dan nagari di Kabupaten/Kota Sumatera Barat/Villages in this table include Transmigration Settlement Unit which is still fostered by the relevant ministries and the nagari in the Province of Sumatera Barat

Sumber/Source: BPS, Pendataan Potensi Desa (Podes)/ BPS–Statistics Indonesia, Village Potential Data Collection

Tabel 4.1.11 Angka Partisipasi Murni (APM) dan Angka Partisipasi Kasar (APK) Menurut Jenjang Pendidikan di Kabupaten Gorontalo Utara, 2020 dan 2021
Net Enrollment Rate and Gross Enrollment Rate by Educational Level in Gorontalo Utara Regency, 2020 and 2021

Jenjang Pendidikan Education Level	APM Net Enrollment Rate		APK Gross Enrollment Rate	
	2020	2021	2020	2021
	(2)	(3)	(4)	(5)
SD /MI /Sederajat Primary School	98,90	98,89	105,13	103,35
SMP/MTs/Sederajat Lower Secondary School	81,16	81,62	90,34	88,98
SMA/SMK/MA/Sederajat Upper Secondary School	60,83	60,93	75,01	77,43

Sumber/Source: Badan Pusat Statistik Kabupaten Gorontalo Utara, Survei Sosial Ekonomi Nasional 2021 / BPS – Statistics Agency of Gorontalo Utara Regency, National Socioeconomic Survey 2021

Tabel 4.1.12
Table

Persentase Penduduk Berumur 15 Tahun ke Atas yang Melek Huruf Menurut Kelompok Umur di Kabupaten Gorontalo Utara, 2020 dan 2021
Percentage of Literate People Aged 15 Years and Over by Age Group in Gorontalo Utara Regency, 2020 and 2021

Kelompok Umur <i>Age Group</i>	Angka Melek Huruf <i>Literacy Rate</i>	
	2020	2021
(1)	(2)	(3)
15–19	100,00	100,00
20–24	99,5	100,00
25–29	100,00	99,4
30–34	98,5	100,00
35–39	100	100,00
40–44	98,8	100,00
45–49	97,0	100,00
50+	93,6	95,8
Jumlah/Total	97,8	98,7
15–24	99,8	100,00
15–44	99,5	99,8
15+	97,8	98,9
45+	94,5	97,8

Sumber/Source: Badan Pusat Statistik Kabupaten Gorontalo Utara, Survei Sosial Ekonomi Nasional 2021 / BPS – Statistics Agency of Gorontalo Utara Regency, National Socioeconomic Survey 2021

Tabel 4.1.13 **Persentase Penduduk Usia 7–24 Tahun Menurut Jenis Kelamin, Kelompok Umur Sekolah, dan Partisipasi Sekolah di Kabupaten Gorontalo Utara, 2021**
Percentage of Population Aged 7-24 Years by Sex, Age Group, and School Participation in Gorontalo Utara Regency, 2021

Jenis Kelamin dan Kelompok Umur Sekolah <i>Sex and School Age Group</i>	Partisipasi Sekolah <i>School Participation</i>		
	Tidak/Belum Pernah Sekolah <i>Not/Never Attending School</i>	Masih Sekolah <i>Attending School</i>	Tidak Sekolah Lagi <i>Not Attending School Anymore</i>
(1)	(2)	(3)	(4)
Laki-Laki/Male			
7-12	0,00	100,00	0,00
13-15	0,00	92,00	8,00
16-18	0,00	64,8	35,2
19-24	12,6	17,2	70,3
Subtotal	3,6	68,4	28
Perempuan/Female			
7-12	1,6	98,4	0,00
13-15	0,00	94,8	5,2
16-18	0,00	69,1	30,9
19-24	2,3	16,1	81,6
Subtotal	1,2	71,1	27,7
Laki-laki+Perempuan/Male+Female			
7-12	0,7	99,3	0,00
13-15	0,00	93,6	6,4
16-18	0,00	69,3	30,7
19-24	8,2	18,00	73,8
Subtotal	2,7	69,3	28,1

Sumber/Source: Badan Pusat Statistik Kabupaten Gorontalo Utara, Survei Sosial Ekonomi Nasional 2021 / BPS – Statistics Agency of Gorontalo Utara Regency, National Socioeconomic Survey 2021

4.2 KESEHATAN HEALTH

Tabel 4.2.1 **Jumlah Desa¹/Kelurahan Yang Memiliki Sarana Kesehatan Menurut Kecamatan di Kabupaten Gorontalo Utara, 2019–2021**
Number of Villages¹ Having Health Facilities by Subdistrict in Gorontalo Utara Regency, 2019–2021

Kecamatan Subdistrict	Rumah Sakit Hospital		
	2019	2020	2021
(1)	(2)	(3)	(4)
Atinggola	–	–	–
Gentuma Raya	–	–	–
Kwandang	1	1	1
Tomilito	–	–	–
Ponelo Kepulauan	–	–	–
Anggrek	–	–	–
Monano	–	–	–
Sumalata	–	–	–
Sumalata Timur	–	–	–
Tolinggula	–	–	–
Biau	–	–	–
Gorontalo Utara	1	1	1

Lanjutan Tabel/*Continued Table 4.2.1*

Kecamatan <i>Subdistrict</i>	Rumah Sakit Bersalin <i>Maternity Hospital</i>		
	2019	2020	2021
(1)	(5)	(6)	(7)
Atinggola	–	–	–
Gentuma Raya	–	–	–
Kwandang	–	–	–
Tomilito	–	–	–
Ponelo Kepulauan	–	–	–
Anggrek	–	–	–
Monano	–	–	–
Sumalata	–	–	–
Sumalata Timur	–	–	–
Tolinggula	–	–	–
Biau	–	–	–
Gorontalo Utara	–	–	–

Lanjutan Tabel/*Continued Table* 4.2.1

Kecamatan <i>Subdistrict</i>	Poliklinik <i>Polyclinic</i>		
	2019	2020	2021
(1)	(8)	(9)	(10)
Atinggola	–	–	–
Gentuma Raya	–	–	–
Kwandang	–	–	–
Tomilito	1	1	1
Ponelo Kepulauan	–	–	–
Anggrek	2	2	2
Monano	–	–	–
Sumalata	–	–	–
Sumalata Timur	–	–	–
Tolinggula	–	–	–
Biau	–	–	–
Gorontalo Utara	3	3	3

Lanjutan Tabel/*Continued Table* 4.2.1

Kecamatan Subdistrict	Puskesmas Public Health Center		
	2019	2020	2021
(1)	(11)	(12)	(13)
Atinggola	1	1	1
Gentuma Raya	1	1	1
Kwandang	2	2	2
Tomilito	1	1	1
Ponelo Kepulauan	1	1	1
Anggrek	2	2	2
Monano	1	1	1
Sumalata	2	2	2
Sumalata Timur	1	1	1
Tolinggula	2	2	2
Biau	1	1	1
Gorontalo Utara	15	15	15

Lanjutan Tabel/*Continued Table* 4.2.1

Kecamatan <i>Subdistrict</i>	Puskesmas Pembantu <i>Subsidiary of Public Health Center</i>		
	2019	2020	2021
(1)	(14)	(15)	(16)
Atinggola	3	3	2
Gentuma Raya	4	3	3
Kwandang	–	1	–
Tomilito	1	1	1
Ponelo Kepulauan	–	–	–
Anggrek	4	4	3
Monano	6	6	4
Sumalata	–	–	–
Sumalata Timur	6	7	5
Tolinggula	3	3	2
Biau	3	3	2
Gorontalo Utara	30	31	22

Lanjutan Tabel/Continued Table 4.2.1

Kecamatan Subdistrict	Apotek Pharmacy		
	2019	2020	2021
(1)	(17)	(18)	(19)
Atinggola	1	1	1
Gentuma Raya	2	2	2
Kwandang	7	9	9
Tomilito	–	–	–
Ponelo Kepulauan	–	1	–
Anggrek	1	1	1
Monano	–	–	–
Sumalata	–	–	–
Sumalata Timur	1	1	1
Tolinggula	–	–	–
Biau	–	–	–
Gorontalo Utara	12	15	14

Catatan/Note: ¹ Desa pada tabel ini termasuk Unit Permukiman Transmigrasi (UPT) yang masih dibina oleh kementerian terkait dan nagari di Kabupaten/Kota Sumatera Barat/Villages in this table include Transmigration Settlement Unit which is still fostered by the relevant ministries and the nagari in the Province of Sumatera Barat

Sumber/Source: BPS, Pendataan Potensi Desa (Podes)/BPS-Statistics Indonesia, Village Potential Data Collecting

Tabel
Table 4.2.2

**Jumlah Tenaga Kesehatan Menurut Kecamatan di
Kabupaten Gorontalo Utara, 2021**
*Number of Health Human Resources by Subdistrict in
Gorontalo Utara Regency, 2021*

Kecamatan Subdistrict	Dokter ¹ Doctor ¹	Dokter Gigi ² Dentist ²	Perawat Nurse	Bidan Midwife	Tenaga Kefarmasian Pharmacist
(1)	(2)	(3)	(4)	(5)	(6)
Atinggola	1	-	6	7	2
Gentuma Raya	1	-	9	8	2
Kwandang ³	26	2	108	61	18
Tomilito	1	-	6	8	1
Ponelo Kepulauan	1	-	2	6	1
Anggrek	3	-	19	12	4
Monano	1	-	5	6	1
Sumalata	1	-	8	8	1
Sumalata Timur	-	-	5	4	1
Tolinggula	-	-	11	9	3
Biau	-	-	3	6	2
Gorontalo Utara	40	3	207	156	40

Lanjutan Tabel/Continued Table 4.2.2

Kecamatan Subdistrict	Tenaga Kesehatan Masyarakat Public Health worker	Tenaga Kesehatan Lingkungan Enviromental Health Worker	Tenaga Gizi Nutritionist	Ahli Teknologi Laboratorium Medik Medical Laboratory Technician
(1)	(7)	(8)	(9)	(10)
Atinggola	3	5	1	-
Gentuma Raya	1	2	2	-
Kwandang ³	34	5	11	5
Tomilito	2	1	1	-
Ponelo Kepulauan	-	1	1	-
Anggrek	2	2	2	-
Monano	1	1	2	-
Sumalata	1	3	2	-
Sumalata Timur	2	2	-	-
Tolinggula	1	1	2	-
Biau	1	-	1	-
Gorontalo Utara	56	26	27	5

Catatan/Note: ¹ Dokter dalam tabel ini termasuk dokter spesialis (selain spesialis gigi) dan dokter umum/Doctor in this table include medical specialist (exclude dentist specialist) and general practitioner

² Dokter gigi dalam tabel ini termasuk dokter spesialis gigi dan dokter gigi/Doctor in this table include dentist dan dentist specialist

³ Termasuk Tenaga Kesehatan di Rumah Sakit Umum Daerah dr Zainal Umar Siddiki / Including Medical Personnel From dr Zainal Umar Siddiki Regional Public Hospital

Sumber/Source: Dinas Kesehatan Kabupaten Gorontalo Utara, Rumah Sakit Umum Daerah dr Zainal Umar Siddiki/Public Health Office of Gorontalo Utara Regency, dr Zainal Umar Siddiki Regional Public Hospital

Tabel 4.2.3
Table

Jumlah Rumah Sakit Umum, Rumah Sakit Khusus, Puskesmas, Klinik Pratama, dan Posyandu Menurut Kecamatan di Kabupaten Gorontalo Utara, 2020 dan 2021

Number of General Hospital, Specialized Hospital, Public Health Center, Primary Clinic, and Integrated Health Post by Subdistrict in Gorontalo Utara Regency, 2020 and 2021

Kecamatan Subdistrict	Rumah Sakit Umum General Hospital		Rumah Sakit Khusus Specialized Hospital	
	2020	2021	2020	2021
(1)	(2)	(3)	(4)	(5)
Atinggola	-	-	-	-
Gentuma Raya	-	-	-	-
Kwandang	1	1	-	-
Tomilito	-	-	-	-
Ponelo Kepulauan	-	-	-	-
Anggrek	-	-	-	-
Monano	-	-	-	-
Sumalata	-	-	-	-
Sumalata Timur	-	-	-	-
Tolinggula	-	-	-	-
Biau	-	-	-	-
Gorontalo Utara	1	1	-	-

Lanjutan Tabel/Continued Table 4.2.3

Kecamatan Subdistrict	Puskesmas ¹ Rawat Inap Public Health Center ¹ with Inpatient Care		Puskesmas ¹ Non Rawat Inap Public Health Center ¹ without Inpatient Care	
	2020	2021	2020	2021
(1)	(6)	(7)	(8)	(9)
Atinggola	1	1	-	-
Gentuma Raya	-	-	1	1
Kwandang	1	1	1	1
Tomilito	-	-	1	1
Ponelo Kepulauan	-	-	1	1
Anggrek	1	1	1	1
Monano	-	-	1	1
Sumalata	1	1	-	-
Sumalata Timur	-	-	2	2
Tolinggula	1	1	1	1
Biau	-	-	1	1
Gorontalo Utara	5	5	10	10

Lanjutan Tabel/*Continued Table 4.2.3*

Kecamatan Subdistrict	Klinik Pratama Primary Clinic		Posyandu Integrated Health Post	
	2020	2021	2020	2021
(1)	(10)	(11)	(12)	(13)
Atinggola	-	-	21	21
Gentuma Raya	-	-	15	15
Kwandang	-	-	38	38
Tomilito	-	-	12	12
Ponelo Kepulauan	-	-	9	9
Anggrek	-	-	28	29
Monano	-	-	15	16
Sumalata	-	-	24	24
Sumalata Timur	-	-	19	19
Tolinggula	-	-	26	26
Biau	-	-	16	16
Gorontalo Utara	-	-	223	225

Catatan/Note: ¹ Puskesmas yang teregistrasi/Registered Public Health Center

Sumber/Source: Dinas Kesehatan Kabupaten Gorontalo Utara/Health Agency of Gorontalo Utara Regency

Tabel 4.2.4 **Persentase Penduduk yang Mempunyai Keluhan Kesehatan Selama Sebulan Terakhir Menurut Kecamatan di Kabupaten Gorontalo Utara, 2016–2021**
Percentage of People Who Had Health Complaint During a Month Prior to The Survey by Subdistrict in Gorontalo Utara Regency, 2016–2021

Kecamatan Subdistrict	2016	2017	2018	2019	2020	2021
(1)	(2)	(3)	(4)	(5)	(6)	(7)
Atinggola
Gentuma Raya
Kwandang
Tomilito
Ponelo Kepulauan
Anggrek
Monano
Sumalata
Sumalata Timur
Tolinggula
Biau
Gorontalo Utara	29,50	26,39	32,54	18,80	16,02	15,81

Sumber/Source: Badan Pusat Statistik Kabupaten Gorontalo Utara, Survei Sosial Ekonomi Nasional (Susenas)/BPS-Statistics Agency Of Gorontalo Utara Regency, National Socioeconomic Survey

Tabel 4.2.5 Jumlah Dokter Spesialis, Dokter Umum, dan Dokter Gigi Menurut Sarana Pelayanan Kesehatan, 2021
Number of Medical Specialist, General Practitioners, and Dentists by Health Facilities, 2021

Sarana Pelayanan Kesehatan Health Facilities	Dokter Spesialis Medical Specialist	Dokter Umum General Practitioners	Dokter Gigi Dentist
(1)	(2)	(3)	(4)
Puskesmas ¹ Public Health Center	-	16	1
Rumah Sakit ² Hospital	9	12	1
Gorontalo Utara	9	28	2

Sumber/Source: ¹Dinas Kesehatan Kabupaten Gorontalo Utara / Health Agency of Gorontalo Utara Regency

²Rumah Sakit Umum Daerah dr Zainal Umar Siddiki / dr Zainal Umar Siddiki Regional Public Hospital

Tabel
Table 4.2.6**Jumlah Perempuan Pernah Kawin Berumur 15-49 Tahun Yang Melahirkan Anak Lahir Hidup (ALH) Menurut Penolong Proses Kelahiran di Kabupaten Gorontalo Utara, 2016-2021*****Number of Ever Married Women Aged 15-49 Years Who gave birth to Children Ever Born by Birth Attendant in Gorontalo Utara Regency, 2016-2021***

Tahun Years	Tenaga Kesehatan Health Personnel	Non Tenaga Kesehatan Non-Health Personnel	Jumlah Total	Persentase Tenaga Kesehatan Percentage of Health Personnel
(1)	(2)	(3)	(4)	(5)
2016	4 532	217	4 749	95,43
2017	2 139	45	2 184	97,94
2018	2 126	476	2 602	81,71
2019	2 305	38	2 343	98,38
2020	2 261	59	2 320	97,46
2021	2 077	27	2 104	98,72

Sumber/Source: Dinas Kesehatan Kabupaten Gorontalo Utara / Health Agency of Gorontalo Utara Regency

Tabel
Table 4.2.7

Jumlah Bayi Lahir, Bayi Berat Badan Lahir Rendah (BBLR), dan Bergizi Buruk Menurut Kecamatan di Kabupaten Gorontalo Utara, 2021
Number of Infants Born, Infant Low Birth Weight (LBW), and Malnutrition by Subdistrict in Gorontalo Utara Regency, 2021

Kecamatan Subdistricts	Bayi Lahir ¹ Infant Born	BBLR LBW	Gizi Buruk Malnutrition
(1)	(2)	(3)	(4)
Atinggola	187	12	2
Gentuma Raya	173	26	1
Kwandang	448	22	13
Tomilito	165	14	3
Ponelo Kepulauan	55	7	13
Anggrek	317	14	3
Monano	136	7	0
Sumalata	207	10	1
Sumalata Timur	130	8	5
Tolinggula	237	13	3
Biau	100	12	3
Gorontalo Utara	2 155	145	47

Catatan/Note: ¹ Bayi Lahir Hidup dan Bayi Lahir Mati/Live Birth and Still Birth

Sumber/Source: Dinas Kesehatan Kabupaten Gorontalo Utara / Health Agency of Gorontalo Utara Regency

Tabel
Table 4.2.8

Jumlah Ibu Hamil, Melakukan Kunjungan K1, K4, Kurang Energi Kronis (KEK) dan Mendapat Tablet Zat Besi (Fe) di Kabupaten Gorontalo Utara, 2016-2021
Number of Pregnant Women, Do Visit K1, Do Visit K4, Chronic Energy Deficiency and Received Iron Tablets in Gorontalo Utara Regency, 2016-2021

Tahun Years	Jumlah Ibu Hamil Number of Pregnant Women	Melakukan Kunjungan K1 Do Visit K1	Melakukan Kunjungan K4 Do Visit K4	Kurang Energi Kronis (KEK) Chronic Energy Deficiency	Mendapat Zat Besi Received Iron (Fe) Tablets
(1)	(2)	(3)	(4)	(5)	(6)
2016	2 730	2 344	1 763	343	4 073
2017	2 728	2 442	1 853	454	1 854
2018	2 721	2 401	1 635	497	1 669
2019	2 713	2 636	1 787	460	1 959
2020	2 703	2 452	1 602	370	1 853
2021	2 703	2 328	1 388	363	1 840

Sumber/Source: Dinas Kesehatan Kabupaten Gorontalo Utara / Health Agency of Gorontalo Utara Regency

Tabel 4.2.9
Table

Banyaknya Balita yang Pernah Mendapat Imunisasi Menurut Kecamatan dan Jenis Imunisasi di Kabupaten Gorontalo Utara, 2021
Number of Children Under Five Years Ever Been Immunized by Subdistrict and Type of Immunization in Gorontalo Utara Regency, 2021

Kecamatan Subdistrict	Jenis Imunisasi Type of Immunization				
	BCG	DPT			Campak Measles
		I	II	III	
(1)	(2)	(3)	(4)	(5)	(6)
Atinggola	197	208	187	169	197
Gentuma Raya	149	175	133	121	130
Kwandang	403	429	444	434	453
Tomilito	174	214	207	183	171
Ponelo Kepulauan	76	64	58	55	82
Anggrek	272	280	272	293	283
Monano	126	124	107	104	187
Sumalata	186	191	173	160	218
Sumalata Timur	137	155	137	150	164
Tolinggula	212	188	167	138	165
Biau	86	96	84	89	97
Gorontalo Utara	2 018	2 124	1 969	1 896	2 147

Lanjutan Tabel/*Continued Table 4.2.9*

Kecamatan Subdistrict	Jenis Imunisasi Type of Immunization			
	Polio			
	I	II	III	IV
(1)	(7)	(8)	(9)	(10)
Atinggola	197	208	187	171
Gentuma Raya	148	172	130	121
Kwandang	403	429	446	432
Tomilito	174	214	207	183
Ponelo Kepulauan	76	64	58	64
Anggrek	272	279	255	166
Monano	128	114	119	108
Sumalata	186	191	173	159
Sumalata Timur	137	147	137	148
Tolinggula	219	188	167	138
Biau	86	96	84	89
Gorontalo Utara	2 026	2 102	1 963	1 779

Lanjutan Tabel/*Continued Table* 4.2.9

Kecamatan <i>Subdistrict</i>	Jenis Imunisasi <i>Type of Immunization</i>		
	Hepatitis B		
	I	II	III
(1)	(11)	(12)	(13)
Atinggola	208	187	169
Gentuma Raya	175	133	121
Kwandang	429	444	434
Tomilito	214	207	183
Ponelo Kepulauan	64	58	55
Anggrek	280	272	293
Monano	124	107	104
Sumalata	191	173	160
Sumalata Timur	155	137	150
Tolinggula	188	167	138
Biau	96	84	89
Gorontalo Utara	2 124	1 969	1 896

Sumber/*Source*: Dinas Kesehatan Kabupaten Gorontalo Utara / *Health Agency of Gorontalo Utara Regency*

Tabel 4.2.10 Jumlah Kasus Penyakit Menurut Kecamatan dan Jenis Penyakit di Kabupaten Gorontalo Utara, 2021
Table Number of Disease Cases by Subdistrict and Type of Disease in Gorontalo Utara Regency, 2021

Kecamatan Subdistrict	Malaria (Suspek) Malaria (Suspect)	TB Paru Tuberculosis	Pneumonia Pneumonia	Kusta Leprosy
(1)	(2)	(3)	(4)	(5)
Atinggola	-	26	3	-
Gentuma Raya	-	21	30	1
Kwandang	1	58	3	3
Tomilito	-	9	7	-
Ponelo Kepulauan	-	3	-	-
Anggrek	31	28	80	1
Monano	-	11	24	1
Sumalata	-	17	29	2
Sumalata Timur	-	20	7	-
Tolinggula	-	26	29	1
Biau	-	5	27	-
Gorontalo Utara	32	224	239	9

Lanjutan Tabel/*Continued Table* 4.2.10

Kecamatan <i>Subdistrict</i>	Tetanus <i>Neonatorum</i>	Campak <i>Measles</i>	Diare <i>Diarrhea</i>	DBD <i>Dengue Hemorrhagic Fever</i>
(1)	(6)	(7)	(8)	(9)
Atinggola	-	-	81	1
Gentuma Raya	-	-	128	1
Kwandang	-	1	216	10
Tomilito	-	-	69	1
Ponelo Kepulauan	-	-	35	-
Anggrek	-	-	97	6
Monano	-	-	83	-
Sumalata	-	-	126	2
Sumalata Timur	-	-	36	1
Tolinggula	-	-	131	-
Biau	-	-	67	-
Gorontalo Utara	-	1	1069	22

Sumber/*Source*: Dinas Kesehatan Kabupaten Gorontalo Utara / *Health Agency of Gorontalo Utara Regency*

Tabel
Table 4.2.11

Jumlah Klinik Keluarga Berencana (KKB) dan Pos Pelayanan Keluarga Berencana Desa (PPKBD) Menurut Kecamatan di Kabupaten Gorontalo Utara, 2021
Number of Family Planning Clinics and Village Family Planning Service Units by District in Gorontalo Utara Regency, 2021

Kecamatan Subdistrict	KKB Family Planning Clinics	PPKBD Village Family Planning Service Units
(1)	(2)	(3)
Atinggola	1	14
Gentuma Raya	1	11
Kwandang	4	18
Tomilito	2	10
Ponelo Kepulauan	1	4
Anggrek	4	15
Monano	1	10
Sumalata	2	11
Sumalata Timur	1	10
Tolinggula	2	10
Biau	1	10
Gorontalo Utara	20	123

Sumber/Source: Dinas Pengendalian Penduduk dan Keluarga Berencana Kabupaten Gorontalo Utara / Population Control, Women's Empowerment and Family Planning Office of Gorontalo Utara Regency

Tabel
Table 4.2.12

**Jumlah Pasangan Usia Subur dan Peserta KB Aktif
Menurut Kecamatan di Kabupaten Gorontalo Utara,
2021**
*Number of Eligible Couples and Family Planning
Participants by Subdistrict in Gorontalo Utara Regency,
2021*

Kecamatan Subdistrict	Jumlah PUS Eligible Couples	Peserta KB Aktif Family Planning Participants			
		IUD IUD	MOW MOW	MOP MOP	Kondom Condom
(1)	(2)	(3)	(4)	(5)	(6)
Atinggola	1 940	94	47	1	3
Gentuma Raya	1 699	73	60	3	7
Kwandang	4 390	215	149	8	25
Tomilito	1 629	34	42	2	15
Ponelo Kepulauan	612	4	18	-	1
Anggrek	2 938	64	53	1	7
Monano	1 271	35	19	1	1
Sumalata	1 744	39	53	1	64
Sumalata Timur	1 221	22	32	5	-
Tolinggula	1 514	20	48	-	16
Biau	717	26	12	-	-
Gorontalo Utara	19 675	626	533	22	139

Lanjutan Tabel/Continued Table 4.2.12

Kecamatan Subdistrict	Peserta KB Aktif Family Planning Participants			
	Implan Implants	Suntikan Injection	Pil Pill	Jumlah Total
(1)	(7)	(8)	(9)	(10)
Atinggola	408	561	430	1 544
Gentuma Raya	293	544	296	1 276
Kwandang	787	1 423	575	3 182
Tomilito	197	435	418	1 143
Ponelo Kepulauan	56	270	106	455
Anggrek	683	1 094	305	2 207
Monano	302	408	149	915
Sumalata	514	448	458	1 577
Sumalata Timur	310	313	221	903
Tolinggula	313	403	260	1 060
Biau	0	242	139	419
Gorontalo Utara	3 863	6 141	3 357	14 681

Sumber/Source: Dinas Pengendalian Penduduk dan Keluarga Berencana Kabupaten Gorontalo Utara / Population Control, Women's Empowerment and Family Planning Office of Gorontalo Utara Regency

4.3 AGAMA DAN SOSIAL LAINNYA RELIGION AND OTHER SOCIAL AFFAIRS

Tabel 4.3.1 Jumlah Tempat Peribadatan Menurut Kecamatan di Kabupaten Gorontalo Utara, 2021
Table 4.3.1 Number of Places of Worship by Subdistrict in Gorontalo Utara Regency, 2021

Kecamatan Subdistrict	Masjid Mosque	Mushola Pray Room	Gereja Protestan Protestant Church	Gereja Katholik Catholic Church	Pura Temple	Vihara
(1)	(2)	(3)	(4)	(5)	(6)	(7)
Atinggola	32	6	-	-	-	-
Gentuma Raya	15	3	11	-	-	-
Kwandang	63	10	4	1	-	-
Tomilito	27	-	4	-	-	-
Ponelo Kepulauan	1	-	-	-	-	-
Anggrek	44	4	4	-	-	-
Monano	14	3	4	-	-	-
Sumalata	25	4	4	-	-	-
Sumalata Timur	19	1	1	-	-	-
Tolinggula	28	1	4	-	-	-
Biau	13	2	-	-	-	-
Gorontalo Utara	291	34	36	1	-	-

Sumber/Source: Kementerian Agama Kabupaten Gorontalo Utara / Ministry of Religion Affairs of Gorontalo Utara Regency

Tabel
Table 4.3.2

Jumlah Jemaah Haji Diberangkatkan ke Tanah Suci Mekah Menurut Kecamatan di Kabupaten Gorontalo Utara, 2020-2021
Number of Hajj Pilgrims Departured to the Holyland of Mecca by Subdistrict in Gorontalo Utara Regency, 2020-2021

Kecamatan Subdistrict	2020	2021 ¹
(1)	(2)	(3)
Atinggola	11	-
Gentuma Raya	-	-
Kwandang	21	-
Tomilito	-	-
Ponelo Kepulauan	-	-
Anggrek	-	-
Monano	-	-
Sumalata	7	-
Sumalata Timur	-	-
Tolinggula	-	-
Biau	-	-
Gorontalo Utara	39	-

Catatan/Note: ¹ Tidak ada pemberangkatan jemaah haji/ There is no departure for the Hajj pilgrims

Sumber/Source: Kementerian Agama Kabupaten Gorontalo Utara / Ministry of Religion Affairs of Gorontalo Utara Regency

Tabel
Table 4.3.3

Jumlah Jemaah Haji yang Akan Diberangkatkan ke Tanah Suci Mekah Menurut Kecamatan dan Jenis Kelamin di Kabupaten Gorontalo Utara, 2021
Number of Hajj Pilgrims Departured to the Holyland of Mecca by Subdistrict and Sex in Gorontalo Utara Regency, 2021

Kecamatan Subdistrict	Jenis Kelamin/Sex		
	Laki-Laki Male	Perempuan Female	Jumlah Total
(1)	(2)	(3)	(4)
Atinggola	5	6	11
Gentuma Raya	-	-	-
Kwandang	4	15	19
Tomilito	-	-	-
Ponelo Kepulauan	-	-	-
Anggrek	-	-	-
Monano	-	-	-
Sumalata	4	3	7
Sumalata Timur	-	-	-
Tolinggula	-	-	-
Biau	-	-	-
Gorontalo Utara	13	24	37

Sumber/Source: Kementerian Agama Kabupaten Gorontalo Utara / Ministry of Religion Affairs of Gorontalo Utara Regency

Tabel 4.3.4 **Nikah/Rujuk Menurut Kecamatan di Kabupaten Gorontalo Utara, 2020-2021**
Table 4.3.4 **Number of Marriages/Reconciliation by Subdistrict in Gorontalo Utara Regency, 2020–2021**

Kecamatan Subdistrict	Nikah/Marriages	
	2020	2021
(1)	(2)	(3)
Atinggola	185	100
Gentuma Raya	130	69
Kwandang	335	326
Tomilito
Ponelo Kepulauan
Anggrek	191	192
Monano
Sumalata	121	120
Sumalata Timur
Tolinggula	117	118
Biau
Gorontalo Utara	1 079	925

Sumber/Source: Kementerian Agama Kabupaten Gorontalo Utara / Ministry of Religion Affairs of Gorontalo Utara Regency

Tabel
Table 4.3.5

**Jumlah Desa¹/Kelurahan yang Mengalami Bencana Alam²
Menurut Kecamatan di Kabupaten Gorontalo Utara,
2019– 2021**
*Number of Villages¹ that Had Natural Disaster² by
Subdistrict in Gorontalo Utara Regency, 2019– 2021*

Kecamatan Subdistrict	Banjir/Flood		
	2019	2020	2021
(1)	(2)	(3)	(4)
Atinggola	10	8	8
Gentuma Raya	2	1	1
Kwandang	4	4	8
Tomilito	2	–	7
Ponelo Kepulauan	–	–	–
Anggrek	9	5	4
Monano	4	4	8
Sumalata	–	–	5
Sumalata Timur	5	3	6
Tolinggula	2	1	1
Biau	1	4	7
Gorontalo Utara	39	30	55

Lanjutan Tabel/Continued Table 4.3.5

Kecamatan Subdistrict	Gempa Bumi/Earthquake		
	2019	2020	2021
(1)	(5)	(6)	(7)
Atinggola	–	10	–
Gentuma Raya	–	–	–
Kwandang	–	4	2
Tomilito	–	–	–
Ponelo Kepulauan	–	–	–
Anggrek	–	6	–
Monano	–	2	7
Sumalata	–	–	–
Sumalata Timur	–	–	3
Tolinggula	–	–	–
Biau	–	–	5
Gorontalo Utara	–	22	17

Lanjutan Tabel/*Continued Table* 4.3.5

Kecamatan <i>Subdistrict</i>	Tanah Longsor/ <i>Landslide</i>		
	2019	2020	2021
(1)	(8)	(9)	(10)
Atinggola	2	2	–
Gentuma Raya	–	–	–
Kwandang	–	–	–
Tomilito	–	–	–
Ponelo Kepulauan	–	–	–
Anggrek	–	1	–
Monano	3	2	7
Sumalata	2	3	2
Sumalata Timur	–	–	1
Tolinggula	–	–	–
Biau	1	–	4
Gorontalo Utara	8	8	14

Catatan/*Note*: ¹ Desa pada tabel ini termasuk Unit Permukiman Transmigrasi (UPT) yang masih dibina oleh kementerian terkait dan nagari di Kabupaten/Kota Sumatera Barat/*Villages in this table are included in Transmigration Settlement Unit which is still fostered by the relevant ministries and the nagari in the Province of Sumatera Barat*

² Terjadi dalam tiga tahun terakhir sampai dengan saat pencacahan/*Occured during the last three years by the time of enumeration*

Sumber/*Source*: BPS, Pendataan Potensi Desa (Podes)/*BPS-Statistics Indonesia, Village Potential Data Collecting*

4.4 KEMISKINAN POVERTY

Tabel 4.4.1 **Garis Kemiskinan, Jumlah dan Persentase Penduduk Miskin (P0) Di Kabupaten Gorontalo Utara, 2010- 2021**
Table 4.4.1 **Poverty Line, Number and Percentage of Poor People (P0) in Gorontalo Utara Regency, 2010 - 2021**

Tahun Years	Garis Kemiskinan (rupiah/kapita/bulan) Poverty Line (rupiahs/ capita/month)	Jumlah Penduduk Miskin (ribuan) Number of Poor People (thousand)	Persentase Penduduk Miskin (P0) Percentage of Poor People (P0)
(1)	(2)	(3)	(4)
2010	189 347	20,40	19,58
2011	210 011	20,54	19,22
2012	211 182	20,00	18,54
2013	212 360	20,81	19,16
2014	213 613	20,15	18,34
2015	222 054	21,06	18,93
2016	238 621	20,65	18,51
2017	251 054	21,67	19,23
2018	267 806	21,09	18,54
2019	278 746	19,46	16,95
2020	311 200	19,56	16,88
2021	327 531	19,34	17,23

Sumber/Source: Badan Pusat Statistik Kabupaten Gorontalo Utara, Survei Sosial Ekonomi Nasional (Susenas)/BPS-Statistics Agency Of Gorontalo Utara Regency, National Socioeconomic Survey

Tabel
Table 4.4.2

Indeks Kedalaman Kemiskinan (P1) dan Indeks Keparahan Kemiskinan (P2) di Kabupaten Gorontalo Utara, 2010-2021
Poverty Gap Index (P1) and Poverty Severity Index (P2) in Gorontalo Utara Regency, 2010 - 2021

Tahun Years	Indeks Kedalaman Kemiskinan (P1) Poverty Gap Index (P1)	Indeks Keparahan Kemiskinan (P2) Poverty Severity Index (P2)
(1)	(2)	(3)
2010	3,13	0,78
2011	3,35	0,87
2012	3,28	0,91
2013	3,27	0,90
2014	3,12	0,80
2015	4,04	1,25
2016	3,46	1,07
2017	2,55	0,53
2018	3,51	0,93
2019	2,24	0,45
2020	2,09	0,44
2021	2,32	0,49

Sumber/Source: Badan Pusat Statistik Kabupaten Gorontalo Utara, Survei Sosial Ekonomi Nasional (Susenas)/BPS-Statistics Agency Of Gorontalo Utara Regency, National Socioeconomic Survey

**4.5 KRIMINALITAS
CRIMINALITY**

Tabel 4.5.1 Jumlah Tindak Pidana Menurut Kepolisian Sektor di Kabupaten Gorontalo Utara, 2021
Number of Reported Criminal Cases Worship by District in Police Office in Gorontalo Utara Regency, 2021

Kepolisian Sektor Sector Police Office	Jumlah Tinda Pidana Reported Criminal Cases Worship
	2021
(1)	(2)
Kepolisian Sektor Atinggola / District police Office of Atinggola	...
Kepolisian Sektor Kwandang / District police Office of Kwandang	...
Kepolisian Sektor Anggrek / District police Office of Anggrek	...
Kepolisian Sektor Sumalata / District police Office of Sumalata	...
Kepolisian Sektor Tolinggula / District police Office of Tolinggula	...
Polres Kabupaten Gorontalo Utara / Local Police of Gorontalo Utara Regency	244

Sumber/Source: Kepolisian Resor Kabupaten Gorontalo / Departemental (Resort) Police Office of Gorontalo Utara Regency

Tabel 4.5.2 Jumlah Penyelesaian Tindak Pidana Menurut Kepolisian Sektor di Kabupaten Gorontalo Utara, 2021
Table *Number of Crime Clearance by District Police in Gorontalo Utara Regency, 2021*

Kepolisian Sektor Sector Police Office	Penyelesaian Tindak Pidana Crime Clearance
	2021
(1)	(2)
Kepolisian Sektor Atinggola / District police Office of Atinggola	...
Kepolisian Sektor Kwandang / District police Office of Kwandang	...
Kepolisian Sektor Anggrek / District police Office of Anggrek	...
Kepolisian Sektor Sumalata / District police Office of Sumalata	...
Kepolisian Sektor Tolinggula / District police Office of Tolinggula	...
Polres Kabupaten Gorontalo Utara / Local Police of Gorontalo Utara Regency	72

Sumber/Source: Kepolisian Resor Kabupaten Gorontalo / Departemental (Resort) Police Office of Gorontalo Utara Regency

Tabel 4.5.3 **Jumlah 15 Tindak Pidana Terbesar di Kabupaten Gorontalo Utara, 2021**
Table 4.5.3 **Total of 15 Biggest Crime Cases in Gorontalo Utara Regency, 2021**

Jenis Tindak Pidana Type of Crime	Lapor Reported	Selesai Completed
(1)	(2)	(3)
Penganiayaan Biasa / Ordinary Persecution	82	37
Pencurian Biasa / Ordinary Theft	25	7
KDRT / Domestic Violence	15	5
Pencabulan / Molestation	13	1
Penipuan/Perbuatan Curang / Fraud	12	2
Pengeroyokan / Beating	10	1
Perlindungan Anak / Child Protection	9	5
Aniaya Ringan / Mild Persecution	9	5
Penggelapan / Embezzement	7	-
Penghinaan/Pencemaran / Insult	6	2
Penyerobotan Tanah / Land Grabbing	5	-
Perzinahan / Adultery	4	1
Pengancaman / Threat	4	1
Perusakan / Destruction	4	-
Gangguan terhadap orang / Harassment of Others	4	4

Sumber/Source: Kepolisian Resor Kabupaten Gorontalo / Departemental (Resort) Police Office of Gorontalo Utara Regency

BAB
Chapter
5

**PERTANIAN, KEHUTANAN, PETERNAKAN
DAN PERIKANAN**

AGRI CULTURE, FORESTRY, LIVESTOCK
AND FISHERY

Hewan ternak yang banyak ditemui di Kabupaten Gorontalo Utara adalah sapi potong dan kambing, sedangkan jenis unggas yang paling banyak adalah Ayam Kampung

Beef cattle and Goats are the most widely Livestock, while the most poultry types in Gorontalo Utara Regency is native chickens



PENJELASAN TEKNIS

1. **Lahan sawah** adalah lahan pertanian yang berpetak-petak dan dibatasi oleh pematang (galangan), saluran untuk menahan/menyalurkan air, yang biasanya ditanami padi sawah tanpa memandang dari mana diperoleh atau status lahan tersebut. Lahan yang dimaksud termasuk lahan yang terdaftar di Pajak Bumi Bangunan, luran Pembangunan Daerah, lahan bengkok, lahan serobotan, lahan rawa yang ditanami padi dan lahan bekas tanaman tahunan yang telah dijadikan sawah, baik yang ditanami padi, palawija atau tanaman semusim lainnya.
2. **Tegal/Kebun** adalah lahan pertanian bukan sawah (lahan kering) yang ditanami tanaman semusim atau tahunan dan terpisah dengan halaman sekitar rumah serta penggunaannya tidak berpindah pindah.
3. **Ladang/Huma** adalah lahan pertanian bukan sawah (lahan kering) yang biasanya ditanami tanaman semusim dan penggunaannya hanya semusim atau dua musim, kemudian akan ditinggalkan bila sudah tidak subur lagi (berpindah-pindah). Kemungkinan lahan ini beberapa tahun kemudian akan dikerjakan kembali jika sudah subur.
4. **Lahan yang sementara tidak diusahakan** adalah lahan yang

TECHNICAL NOTES

1. **Wetland** is agricultural land that separated by small dykes to resist water, where the main crop is usually wetland paddy without considering where it is got from or the status of the land. It includes the land that is registered at land income tax office, regional development contribution, 'bengkok' land, illegal ownership, swamps for rice cultivation, and annual crop land mark that has been used as rice field, which are both planted with paddy, secondary crops or the other seasonal crops.
2. **Dry field/Garden** is an dryland (unirrigated land) which is planted with seasonal or annual crops and separately from the yard around the house without shifting.
3. **Unirrigated agricultural field /Shifting cultivation land** is dryland (unirrigated land) that usually is cultivated for seasonal crops and utilized only for one or two seasons, then it will be left when it is not fertile (shifting). Maybe, this land will be used again in a few years if it has been fertile.
4. **Temporarily unused land** is land that is regularly used but

biasanya diusahakan tetapi untuk sementara (lebih dari 1 (satu) tahun tetapi kurang dari atau sama dengan 2 (dua) tahun) tidak diusahakan, termasuk lahan sawah yang tidak diusahakan selama lebih dari 2 (dua) tahun.

5. Data pokok tanaman pangan yang dikumpulkan adalah luas panen dan produktivitas (hasil per hektar). Produksi tanaman pangan merupakan hasil perkalian antara luas panen dengan produktivitas. Pengumpulan data luas panen dilakukan setiap bulan dengan pendekatan area kecamatan di seluruh wilayah Indonesia. Pengumpulan data produktivitas dilakukan melalui pengukuran langsung pada plot ubinan berukuran 2½ m x 2½ m. Pengumpulan data produktivitas dilakukan setiap subround (empat bulanan) pada waktu panen petani.
6. Data produksi padi dan palawija yang disajikan adalah dalam kualitas: gabah kering giling (padi), pipilan kering (jagung), biji kering (kedelai dan kacang tanah), dan umbi basah (ubi kayu dan ubi jalar).
7. Tanaman sayuran dan buah-buahan semusim
 - a. **Tanaman sayuran semusim** adalah tanaman sumber vitamin, garam mineral dan lain-lain yang dikonsumsi dari bagian tanaman yang berupa daun, bunga, buah, dan umbinya, yang berumur

temporarily (more than a year but less or equal than two years) is unused, it includes wetland that is not cultivated more than two years.

5. *The main food crops data collected consists of harvested area and productivity (yield per hectaree). Food crops production is generated by harvested area multiplied by productivity. The harvested area data is collected every month using sub district area approach in all sub district in Indonesia. The productivity data collection is conducted by a direct measurement in 2½m x 2½m crop cutting plot. The productivity measurement is conducted in every subround (four monthly) at the time when farmers are harvesting their crops.*
6. *Production of paddy and secondary crops data are presented in the form of: dry unhusked rice (paddy), dry loose maize (maize), dry shells crops (soybeans and peanuts), and fresh roots (cassava and sweet potatoes).*
7. *Seasonal vegetable and fruit plants*
 - a. **Seasonal vegetable plants** *are plants which are the sources of vitamin, mineral salt, etc, consumed from the part of the plant in the form of leaf, flower, fruit, and root with the age of less than one year.*

kurang dari satu tahun.

b. **Tanaman buah-buahan semusim** adalah tanaman sumber vitamin, garam mineral, dan lain-lain yang dikonsumsi dari bagian tanaman yang berupa buah, berumur kurang dari satu tahun, tidak berbentuk pohon/rumpun tetapi menjalar dan berbatang lunak.

8. Tanaman buah-buahan dan sayuran tahunan

a. **Tanaman buah-buahan tahunan** adalah tanaman sumber vitamin, garam mineral, dan lain-lain yang dikonsumsi dari bagian tanaman yang berupa buah dan merupakan tanaman tahunan.

b. **Tanaman sayuran tahunan** adalah tanaman sumber vitamin, garam mineral, dan lain-lain yang dikonsumsi dari bagian tanaman yang berupa daun dan atau buah yang berumur lebih dari satu tahun.

9. **Tanaman biofarmaka** adalah tanaman yang bermanfaat untuk obat-obatan, kosmetik, dan kesehatan yang dikonsumsi atau digunakan dari bagian-bagian tanaman seperti daun, batang, buah, umbi (rimpang) ataupun akar.

10. **Tanaman hias** adalah tanaman yang mempunyai nilai keindahan baik bentuk, warna daun, tajuk maupun bunganya, sering digunakan untuk penghias pekarangan dan lain sebagainya.

11. **Luas panen tanaman**

b. **Seasonal fruit plants** are plants which are the sources of vitamin, mineral salt, etc, consumed from the part of the plant in the form of fruits. These plants are creeps with the age of less than one year.

8. Annual fruit and vegetable plants

a. **Annual fruit plants** are plants which are the sources of vitamin, contained mineral salt, etc, consumed from the part of plant in the form of fruit and more than one year of age.

b. **Annual vegetable plants** are plants which are the sources of vitamin, contained mineral salt, etc, consumed from the part of the plant in the form of vegetable and more than one year of age.

9. **Medicinal plants** are plants which are useful for medicine. It is consumed from part of the plant such as leaf, flower, fruit, tuber, and root.

10. **Ornamental plants** are plants which have a beauty value, either in shape, colour of leaf or crown of flower, and they are often used as a yard decorator.

11. **Harvested area of horticulture**

hortikultura adalah luas tanaman sayuran, buah-buahan, biofarmaka, dan tanaman hias yang diambil hasilnya/dipanen pada periode pelaporan.

12. Luas panen untuk tanaman sayuran adalah luas tanaman yang dipanen sekaligus/habis/dibongkar dan luas tanaman yang dipanen berkali-kali (lebih dari satu kali)/belum habis.

13. Tanaman yang dipanen sekaligus/ habis/ dibongkar adalah tanaman yang sehabis panen langsung dibongkar/dicabut, terdiri dari bawang merah, bawang putih, bawang daun, kentang, kol/kubis, kembang kol, petsai/sawi, wortel, lobak, dan kacang merah.

14. Tanaman yang dipanen berkali-kali (lebih dari satu kali)/belum habis adalah tanaman yang pemanenannya lebih dari satu kali dan biasanya dibongkar apabila panen terakhir sudah tidak memadai lagi, terdiri dari: kacang panjang, cabe besar, cabe rawit, jamur, tomat, terung, buncis, ketimun, labu siam, kangkung, bayam, melon, semangka, dan blewah.

15. Produksi hortikultura adalah hasil menurut bentuk produk dari setiap tanaman sayuran, buah-buahan, biofarmaka dan tanaman hias yang diambil berdasarkan luas yang dipanen/tanaman yang menghasilkan pada bulan/triwulan laporan.

is area which vegetable, fruit, medicinal and ornamental plant of crop harvested during the period of report.

12. Harvested area of vegetables is area of entirely plant harvested/demolished and plant harvested several times/undemolished.

13. Entirely plants harvested/demolished are plants usually harvested once and demolished to be substituted by other plants, consisting of: shallots, garlic, leeks, potato, cabbage, cauli flower, mustard green, carrots, chinese radish, and red kidney beans.

14. Plants harvested several times/undemolished are plants usually harvested more than once and demolished in the case that the last harvest was economically not profitable. They consist of : yard long beans, chili, small chili, mushroom, tomatoes, egg plant, french beans, cucumber, pumpkin/chajota, swamp cabbage, spinach, melon, watermelon, and blewah.

15. Horticulture production is the standard production quantity form of vegetable, fruit, medicinal and ornamental plant based on harvested area/the number of production plants reported monthly/quarterly.

ULASAN**DESCRIPTION****Hortikultura**

Kabupaten Gorontalo Utara juga memiliki produksi beberapa komoditas hortikultura. Komoditas hortikultura yang berupa Tanaman Sayur antara lain cabai rawit, tomat, terung, kacang panjang, dan kangkung. Tanaman sayuran yang paling banyak tumbuh dan tersebar merata di setiap kecamatan adalah cabai rawit, dengan luas panen seluas 455 hektar dan produksi mencapai 2.104,5 ton pada tahun 2021. Untuk tanaman buah-buahan yang paling banyak adalah durian yang produksinya mencapai 655,3 ton. Kecamatan Atinggola merupakan produsen buah durian terbanyak di Kabupaten Gorontalo Utara pada tahun 2021.

Perkebunan

Tanaman perkebunan yang paling banyak dan mudah ditemukan di Kabupaten Gorontalo Utara adalah tanaman kelapa. Pada tahun 2021 luas tanam pohon kelapa dalam mencapai 12.188 hektar dan produksi mencapai 9.329,7 ton. Tanaman perkebunan lain yang ada di Kabupaten Gorontalo Utara antara lain adalah Kelapa Hibrida, Kopi, Kakao, Jambu Mete, dan Aren.

Peternakan

Hewan ternak yang banyak ditemui di Kabupaten Gorontalo Utara adalah sapi potong dan kambing. Untuk jumlah sapi potong pada tahun 2021

Horticulture

Gorontalo Utara Regency has some of horticulture commodities. Vegetables horticulture commodities which grown in Gorontalo Utara are chili, tomatoes, eggplant, water spinach, and long beans. The most widely grown vegetables in Gorontalo Utara Regency is chilli, its have 455 hectar of harvested area and 2.104,5 ton of production in 2021. The most fruit plants is durian, its production reach 655,3 ton, Atinggola Subdistrict in 2021 is the most durian fruit producers in Gorontalo Utara Regency.

Estate Crops

The most estate crops which can be found in Gorontalo Utara Regency is coconut. In 2021, planting area of coconut reach 12.188 hectares and the production reach 9.329,7 tons. The others estate crops in Gorontalo Utara Regency are Hybrid Coconut, coffee, kakao, cashew, and sugar palm.

Livestock

Beef cattles and Goats is the most widely livestock in Gorontalo Utara Regency, in 2021 the number of beef cattles are 32.979 heads and goats are

mencapai 32.979 ekor dan untuk kambing mencapai 7.356 ekor. Jenis unggas yang paling banyak adalah Ayam Kampung. Berdasarkan data dari Dinas Peternakan dan Kesehatan Hewan tercatat pada tahun 2021 jumlah Ayam Kampung di Kabupaten Gorontalo Utara mencapai 432.490 ekor.

Perikanan

Jumlah produksi perikanan tangkap di Kabupaten Gorontalo Utara sebesar 12.695 ton pada semester I tahun 2021.

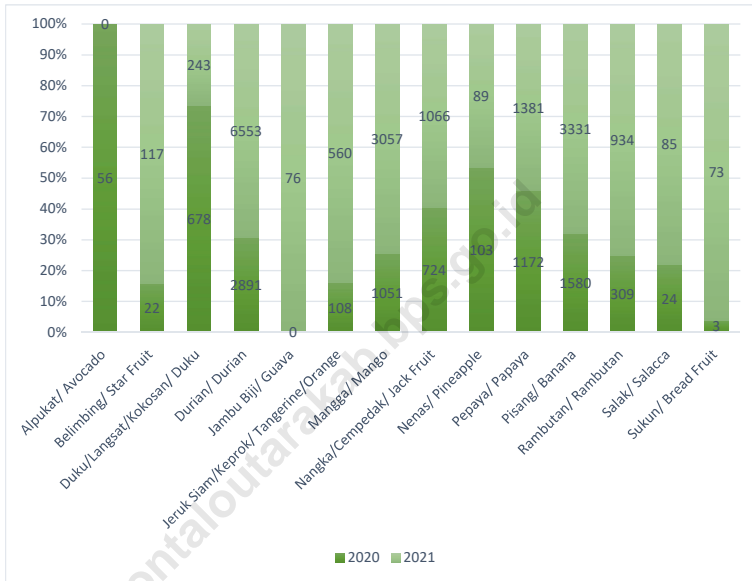
7.356 heads. The most poultry types in Gorontalo Utara Regency is native chickens, based on data from Poultry and Animal Health service of Gorontalo Utara Regency, there are 432.490 native chickens in 2021.

Fishery

The number of production fish capture was 12.695 tons in 2021 Semester I.

Gambar 5.1
Figures

Produksi Buah-buahan (kuintal) di Kabupaten Gorontalo Utara, 2020 dan 2021
Production of Fruits (quintal) in Gorontalo Utara Regency, 2020 and 2021



Sumber/Source : BPS, Statistik Pertanian Hortikultura SPH-BST/BPS-Statistics Indonesia, Agricultural Statistic for Horticulture SPH-BST

<https://gorontalo.uta.go.id>

Gambar 5.2 Populasi Ternak (ekor) di Kabupaten Gorontalo Utara, 2020 dan 2021
Figures *Livestock Population (unit) in Gorontalo Utara Regency, 2020 and 2021*



Sumber/Source : Dinas Peternakan dan Kesehatan Hewan Kabupaten Gorontalo Utara / *Livestock and Animal Health Office of Gorontalo Utara Regency*

5.1 HORTIKULTURA
HORTICULTURE

Tabel 5.1.1 **Luas Panen Tanaman Sayuran Menurut Kecamatan dan Jenis Tanaman di Kabupaten Gorontalo Utara, 2020 dan 2021**
Harvested Area of Vegetables by Subdistrict and Kind of Plant in Gorontalo Utara Regency, 2020 and 2021

Kecamatan Subdistrict	Bawang Daun/ Scallion (ha/ ha)		Bawang Merah/ Shallots (ha/ ha)		Bawang Putih/ Garlic (ha/ ha)	
	2020	2021	2020	2021	2020	2021
(1)	(2)	(3)	(4)	(5)	(6)	(7)
Atinggola	-	-	-	-	-	-
Gentuma Raya	-	-	-	-	-	-
Kwandang	-	-	-	-	-	-
Tomilito	-	-	-	-	-	-
Ponelo Kepulauan	-	-	-	-	-	-
Anggrek	-	-	-	-	-	-
Monano	-	-	-	-	-	-
Sumalata	-	1	-	1	-	-
Sumalata Timur	-	-	-	-	-	-
Tolinggula	-	-	-	-	-	-
Biau	-	-	-	-	-	-
Gorontalo Utara	-	1	-	1	-	-

Lanjutan Tabel/Continued Table 5.1.1

Kecamatan Subdistrict	Bayam/ <i>Spinach</i> (ha/ ha)		Buncis/ <i>string bean</i> (ha/ ha)		Cabai Besar/ <i>Chili/</i> <i>Big chili</i> (ha/ ha)	
	2020	2021	2020	2021	2020	2021
(1)	(8)	(9)	(10)	(11)	(12)	(13)
Atinggola	-	-	-	-	-	-
Gentuma Raya	-	-	-	-	-	-
Kwandang	-	-	-	-	-	6
Tomilito	-	-	-	-	-	-
Ponelo Kepulauan	-	-	-	-	-	-
Anggrek	-	-	-	-	-	3
Monano	-	-	-	-	-	-
Sumalata	-	2	-	-	-	-
Sumalata Timur	-	-	-	-	-	-
Tolinggula	-	-	-	-	-	-
Biau	-	-	-	-	-	-
Gorontalo Utara	-	2	-	-	-	9

Lanjutan Tabel/*Continued Table* 5.1.1

Kecamatan <i>Subdistrict</i>	Cabai Rawit/ <i>Chili/</i> <i>Cayenne Pepper</i> (ha/ ha)		Jamur/ <i>Mushrooms</i> (m2/ m2)		Kacang Merah/ <i>Red</i> <i>Beans</i> (ha/ ha)	
	2020	2021	2020	2021	2020	2021
(1)	(14)	(15)	(16)	(17)	(18)	(19)
Atinggola	27	93	-	-	-	-
Gentuma Raya	17	16	-	-	-	-
Kwandang	103	200	-	-	-	-
Tomilito	12	24	-	-	-	-
Ponelo Kepulauan	5	8	-	-	-	-
Anggrek	14	19	-	-	-	-
Monano	31	21	-	-	-	-
Sumalata	27	31	-	-	-	-
Sumalata Timur	18	20	-	-	-	-
Tolinggula	9	11	-	-	-	-
Biau	3	12	-	-	-	-
Gorontalo Utara	266	455	-	-	-	-

Lanjutan Tabel/Continued Table 5.1.1

Kecamatan Subdistrict	Kacang Panjang/ Long Beans (ha/ ha)		Kangkung/ Water Spinach (ha/ ha)		Kembang Kol/ Cauliflower (ha/ ha)	
	2020	2021	2020	2021	2020	2021
(1)	(20)	(21)	(22)	(23)	(24)	(25)
Atinggola	-	-	-	-	-	-
Gentuma Raya	-	-	1	2	-	-
Kwandang	2	3	-	-	-	-
Tomilito	-	2	-	-	-	-
Ponelo Kepulauan	-	-	-	-	-	-
Anggrek	1	2	1	2	-	-
Monano	-	-	-	-	-	-
Sumalata	-	1	-	1	-	-
Sumalata Timur	-	-	-	-	-	-
Tolinggula	-	-	-	-	-	-
Biau	-	-	-	-	-	-
Gorontalo Utara	3	8	2	5	-	-

Lanjutan Tabel/Continued Table 5.1.1

Kecamatan Subdistrict	Kentang/ Potato (ha/ ha)		Ketimun/ Cucumber (ha/ ha)		Kubis/ Cabbage (ha/ ha)	
	2020	2021	2020	2021	2020	2021
(1)	(26)	(27)	(28)	(29)	(30)	(31)
Atinggola	-	-	-	-	-	-
Gentuma Raya	-	-	-	-	-	-
Kwandang	-	-	-	-	-	-
Tomilito	-	-	-	-	-	-
Ponelo Kepulauan	-	-	-	-	-	-
Anggrek	-	-	-	-	-	-
Monano	-	-	-	-	-	-
Sumalata	-	-	-	-	-	-
Sumalata Timur	-	-	-	-	-	-
Tolinggula	-	-	-	-	-	-
Biau	-	-	-	-	-	-
Gorontalo Utara	-	-	-	-	-	-

Lanjutan Tabel/*Continued Table 5.1.1*

Kecamatan Subdistrict	Labu Siam/ <i>Chayote</i> (ha/ ha)		Lobak/ <i>Radish</i> (ha/ ha)		Melon/ <i>Melon</i> (ha/ ha)	
	2020	2021	2020	2021	2020	2021
(1)	(32)	(33)	(34)	(35)	(36)	(37)
Atinggola	-	-	-	-	-	-
Gentuma Raya	-	-	-	-	-	-
Kwandang	-	-	-	-	-	-
Tomilito	-	-	-	-	-	-
Ponelo Kepulauan	-	-	-	-	-	-
Anggrek	-	-	-	-	-	-
Monano	-	-	-	-	-	-
Sumalata	-	2	-	-	-	-
Sumalata Timur	-	-	-	-	-	-
Tolinggula	-	-	-	-	-	-
Biau	-	-	-	-	-	-
Gorontalo Utara	-	2	-	-	-	-

Lanjutan Tabel/*Continued Table* 5.1.1

Kecamatan Subdistrict	Paprika/ Bell Pepper (ha/ ha)		Petsai/Sawi/ Chinese Cabbage/mustard green (ha/ ha)		Semangka/ Water Melon (ha/ ha)	
	2020	2021	2020	2021	2020	2021
(1)	(38)	(39)	(40)	(41)	(42)	(43)
Atinggola	-	-	-	-	-	-
Gentuma Raya	-	-	-	-	-	-
Kwandang	-	-	-	-	-	-
Tomilito	-	-	-	-	-	-
Ponelo Kepulauan	-	-	-	-	-	-
Anggrek	-	-	-	-	-	-
Monano	-	-	-	-	-	-
Sumalata	-	-	-	-	-	-
Sumalata Timur	-	-	-	-	-	1
Tolinggula	-	-	-	-	-	-
Biau	-	-	-	-	-	-
Gorontalo Utara	-	-	-	-	-	1

Lanjutan Tabel/*Continued Table* 5.1.1

Kecamatan Subdistrict	Stroberi/ Strawberry (ha/ ha)		Terung/ Eggplant (ha/ ha)	
	2020	2021	2020	2021
(1)	(44)	(45)	(46)	(47)
Atinggola	-	-	-	-
Gentuma Raya	-	-	-	-
Kwandang	-	-	3	1
Tomilito	-	-	-	-
Ponelo Kepulauan	-	-	-	-
Anggrek	-	-	-	-
Monano	-	-	-	-
Sumalata	-	-	-	-
Sumalata Timur	-	-	-	-
Tolinggula	-	-	-	-
Biau	-	-	-	-
Gorontalo Utara	-	-	3	1

Lanjutan Tabel/*Continued Table 5.1.1*

Kecamatan <i>Subdistrict</i>	Tomat/ <i>Tomato</i> (ha/ <i>ha</i>)		Wortel/ <i>Carrot</i> (ha/ <i>ha</i>)	
	2020	2021	2020	2021
(1)	(48)	(49)	(50)	(51)
Atinggola	-	-	-	-
Gentuma Raya	-	-	-	-
Kwandang	3	1	-	-
Tomilito	1	4	-	-
Ponelo Kepulauan	-	-	-	-
Anggrek	-	1	-	-
Monano	-	-	-	-
Sumalata	-	-	-	-
Sumalata Timur	-	-	-	-
Tolinggula	1	-	-	-
Biau	-	-	-	-
Gorontalo Utara	5	6	-	-

Catatan/*Note*: Cabai besar mencakup cabai keriting/ *includes curly chilies*
Jamur merupakan penjumlahan dari jamur lainnya, jamur merang, dan jamur tiram/ *mushrooms are the sum of other mushrooms, edible mushrooms, and oyster mushrooms*

Sumber/*Source*: BPS, Statistik Pertanian Hortikultura SPH-SBS/BPS-Statistics Indonesia, Agricultural Statistic for Horticulture SPH-SBS

Tabel
Table 5.1.2

Produksi Tanaman Sayuran Menurut Kecamatan dan Jenis Tanaman di Kabupaten Gorontalo Utara, 2020 dan 2021
Production of Vegetables by Subdistrict and Kind of Plant in Gorontalo Utara Regency, 2020 and 2021

Kecamatan Subdistrict	Bawang Daun/ Scallion (kw/ qui)		Bawang Merah/ Shallots (kw/ qui)		Bawang Putih/ Garlic (kw/ qui)	
	2020	2021	2020	2021	2020	2021
(1)	(2)	(3)	(4)	(5)	(6)	(7)
Atinggola	-	-	-	-	-	-
Gentuma Raya	-	-	-	-	-	-
Kwandang	-	-	-	-	-	-
Tomilito	-	-	-	-	-	-
Ponelo Kepulauan	-	-	-	-	-	-
Anggrek	-	-	-	-	-	-
Monano	-	-	-	-	-	-
Sumalata	-	8	-	11	-	-
Sumalata Timur	-	-	-	-	-	-
Tolinggula	-	-	-	-	-	-
Biau	-	-	-	-	-	-
Gorontalo Utara	-	8	-	11	-	-

Lanjutan Tabel/*Continued Table 5.1.2*

Kecamatan Subdistrict	Bayam/ <i>Spinach</i> (kw/ qui)		Buncis/ <i>string bean</i> (kw/ qui)		Cabai Besar/ <i>Chili/</i> <i>Big chili</i> (kw/ qui)	
	2020	2021	2020	2021	2020	2021
(1)	(8)	(9)	(10)	(11)	(12)	(13)
Atinggola	-	-	-	-	-	-
Gentuma Raya	-	-	-	-	-	-
Kwandang	-	-	-	-	-	501
Tomilito	-	-	-	-	-	-
Ponelo Kepulauan	-	-	-	-	-	-
Anggrek	-	-	-	-	-	132
Monano	-	-	-	-	-	-
Sumalata	-	40	-	-	-	-
Sumalata Timur	-	-	-	-	-	-
Tolinggula	-	-	-	-	-	-
Biau	-	-	-	-	-	-
Gorontalo Utara	-	40	-	-	-	633

Lanjutan Tabel/Continued Table 5.1.2

Kecamatan Subdistrict	Cabai Rawit/ Chili/ Cayenne Pepper (kw/ qui)		Jamur/ Mushrooms (kw/ qui)		Kacang Merah/ Red Beans (kw/ qui)	
	2020	2021	2020	2021	2020	2021
(1)	(14)	(15)	(16)	(17)	(18)	(19)
Atinggola	1 016	2 085	-	-	-	-
Gentuma Raya	941	905	-	-	-	-
Kwandang	9 522	10 407	-	-	-	-
Tomilito	670	984	-	-	-	-
Ponelo Kepulauan	282	532	-	-	-	-
Anggrek	817	949	-	-	-	-
Monano	1 686	917	-	-	-	-
Sumalata	1 604	1 868	-	-	-	-
Sumalata Timur	606	833	-	-	-	-
Tolinggula	559	822	-	-	-	-
Biau	52	743	-	-	-	-
Gorontalo Utara	17 755	21 045	-	-	-	-

Lanjutan Tabel/Continued Table 5.1.2

Kecamatan Subdistrict	Kacang Panjang/ Long Beans (kw/ qui)		Kangkung/ Water Spinach (kw/ qui)		Kembang Kol/ Cauliflower (kw/ qui)	
	2020	2021	2020	2021	2020	2021
(1)	(20)	(21)	(22)	(23)	(24)	(25)
Atinggola	-	-	-	-	-	-
Gentuma Raya	-	-	40	30	-	-
Kwandang	95	151	-	-	-	-
Tomilito	-	53	-	-	-	-
Ponelo Kepulauan	-	-	-	-	-	-
Anggrek	17	43	11	28	-	-
Monano	-	-	-	-	-	-
Sumalata	-	64	-	40	-	-
Sumalata Timur	-	-	-	-	-	-
Tolinggula	-	-	-	-	-	-
Biau	-	-	-	-	-	-
Gorontalo Utara	112	311	51	98	-	-

Lanjutan Tabel/*Continued Table* 5.1.2

Kecamatan Subdistrict	Kentang/ Potato (kw/ qui)		Ketimun/ Cucumber (kw/ qui)		Kubis/ Cabbage (kw/ qui)	
	2020	2021	2020	2021	2020	2021
(1)	(26)	(27)	(28)	(29)	(30)	(31)
Atinggola	-	-	-	-	-	-
Gentuma Raya	-	-	-	-	-	-
Kwandang	-	-	-	-	-	-
Tomilito	-	-	-	-	-	-
Ponelo Kepulauan	-	-	-	-	-	-
Anggrek	-	-	-	-	-	-
Monano	-	-	-	-	-	-
Sumalata	-	-	-	-	-	-
Sumalata Timur	-	-	-	-	-	-
Tolinggula	-	-	-	-	-	-
Biau	-	-	-	-	-	-
Gorontalo Utara	-	-	-	-	-	-

Lanjutan Tabel/Continued Table 5.1.2

Kecamatan Subdistrict	Labu Siam/ Chayote (kw/ qui)		Lobak/ Radish (kw/ qui)		Melon/ Melon (kw/ qui)	
	2020	2021	2020	2021	2020	2021
(1)	(32)	(33)	(34)	(35)	(36)	(37)
Atinggola	-	-	-	-	-	-
Gentuma Raya	-	-	-	-	-	-
Kwandang	-	-	-	-	-	-
Tomilito	-	-	-	-	-	-
Ponelo Kepulauan	-	-	-	-	-	-
Anggrek	-	-	-	-	-	-
Monano	-	-	-	-	-	-
Sumalata	-	88	-	-	-	-
Sumalata Timur	-	-	-	-	-	-
Tolinggula	-	-	-	-	-	-
Biau	-	-	-	-	-	-
Gorontalo Utara	-	88	-	-	-	-

Lanjutan Tabel/Continued Table 5.1.2

Kecamatan Subdistrict	Paprika/ Bell Pepper (kw/ qui)		Petai/Sawi/ Chinese Cabbage/mustard green (kw/ qui)		Semangka/ Water Melon (kw/ qui)	
	2020	2021	2020	2021	2020	2021
(1)	(38)	(39)	(40)	(41)	(42)	(43)
Atinggola	-	-	-	-	-	-
Gentuma Raya	-	-	-	-	-	-
Kwandang	-	-	-	-	-	-
Tomilito	-	-	-	-	-	-
Ponelo Kepulauan	-	-	-	-	-	-
Anggrek	-	-	-	-	-	-
Monano	-	-	-	-	-	-
Sumalata	-	-	-	-	-	-
Sumalata Timur	-	-	-	-	-	10
Tolinggula	-	-	-	-	-	-
Biau	-	-	-	-	-	-
Gorontalo Utara	-	-	-	-	-	10

Lanjutan Tabel/*Continued Table 5.1.2*

Kecamatan Subdistrict	Stroberi/ <i>Strawberry</i> (kw/ <i>qui</i>)		Terung/ <i>Eggplant</i> (kw/ <i>qui</i>)	
	2020	2021	2020	2021
(1)	(44)	(45)	(46)	(47)
Atinggola	-	-	-	-
Gentuma Raya	-	-	-	-
Kwandang	-	-	146	16
Tomilito	-	-	-	-
Ponelo Kepulauan	-	-	-	-
Anggrek	-	-	-	-
Monano	-	-	-	-
Sumalata	-	-	-	-
Sumalata Timur	-	-	-	-
Tolinggula	-	-	-	-
Biau	-	-	-	-
Gorontalo Utara	-	-	146	16

Lanjutan Tabel/*Continued Table* 5.1.2

Kecamatan Subdistrict	Tomat/ Tomato (kw/ qui)		Wortel/ Carrot (kw/ qui)	
	2020	2021	2020	2021
(1)	(48)	(49)	(50)	(51)
Atinggola	-	-	-	-
Gentuma Raya	-	-	-	-
Kwandang	65	4	-	-
Tomilito	8	20	-	-
Ponelo Kepulauan	-	-	-	-
Anggrek	-	9	-	-
Monano	-	-	-	-
Sumalata	-	-	-	-
Sumalata Timur	-	-	-	-
Tolinggula	1	-	-	-
Biau	-	-	-	-
Gorontalo Utara	74	33	-	-

Catatan/*Note*: Cabai besar mencakup cabai keriting/ *includes curly chilies*
 Jamur merupakan penjumlahan dari jamur lainnya, jamur merang, dan jamur tiram/ *mushrooms are the sum of other mushrooms, edible mushrooms, and oyster mushrooms*

Sumber/*Source*: BPS, Statistik Pertanian Hortikultura SPH-SBS/BPS-*Statistics Indonesia, Agricultural Statistic for Horticulture SPH-SBS*

Tabel
Table 5.1.3

Luas Panen Tanaman Sayuran dan Buah–Buahan Semusim Menurut Jenis Tanaman di Kabupaten Gorontalo Utara (ha), 2019–2021
Harvested Area of Seasonal Vegetables and Fruits by Kind of Plant in Gorontalo Utara Regency (ha), 2019–2021

Jenis Tanaman <i>Kind of Plants</i>	Satuan <i>Unit</i>	2019	2020	2021
(1)	(2)	(3)	(4)	(5)
Bawang Daun/ <i>Wlech Onion</i>	ha	-	-	1
Bawang Merah/ <i>Shallot</i>	ha	19	-	1
Bawang Putih/ <i>Garlic</i>	ha	-	-	-
Bayam/ <i>Spinach</i>	ha	-	-	2
Buncis/ <i>Green Bean</i>	ha	-	-	-
Blewah/ <i>Blewah</i>	ha	-	-	-
Cabai Besar/ <i>Chili (Capsicum Annum)</i>	ha	7	-	9
Cabai Rawit/ <i>Chili (Capsicum Frustescens)</i>	ha	321	266	455
Jamur/ <i>Mushroom</i>	m ²	-	-	-
Kacang Merah/ <i>Red Bean</i>	ha	-	-	-
Kacang Panjang/ <i>Yarldlong Bean</i>	ha	2	3	8
Kangkung/ <i>Kangkong</i>	ha	3	2	5
Kembang Kol/ <i>Cauliflower</i>	ha	-	-	-
Kentang/ <i>Potato</i>	ha	-	-	-
Ketimun/ <i>Cucumber</i>	ha	2	-	-
Kubis/ <i>Cabbage</i>	ha	-	-	-
Labu Siam/ <i>Chayote</i>	ha	-	-	2
Lobak/ <i>Radish</i>	ha	-	-	-
Melon/ <i>Melon</i>	ha	-	-	-
Paprika/ <i>Bell Pepper</i>	ha	-	-	-
Petsai/ <i>Chinese Cabbage</i>	ha	-	-	-
Semangka/ <i>Watermelon</i>	ha	-	-	1
Stroberi/ <i>Strawberry</i>	ha	-	-	-
Terung/ <i>Eggplant</i>	ha	4	3	1
Tomat/ <i>Tomato</i>	ha	3	5	6
Wortel/ <i>Carrot</i>	ha	-	-	-

Catatan/Note: Cabai besar mencakup cabai keriting/ *includes curly chilies*
Jamur merupakan penjumlahan dari jamur lainnya, jamur merang, dan jamur tiram/ *mushrooms are the sum of other mushrooms, edible mushrooms, and oyster mushrooms*

Sumber/Source: BPS, Statistik Pertanian Hortikultura SPH-SBS/BPS-Statistics Indonesia, Agricultural Statistic for Horticulture SPH-SBS

Tabel
Table 5.1.4

Produksi Tanaman Sayuran dan Buah–Buahan Semusim Menurut Jenis Tanaman di Kabupaten Gorontalo Utara (ton), 2018–2021
Production of Seasonal Vegetables and Fruits by Kind of Plant in Gorontalo Utara Regency (ton), 2018–2021

Jenis Tanaman Kind of Plants	Satuan Unit	2019	2020	2021
(1)	(2)	(3)	(4)	(5)
Bawang Daun/ <i>Wlech Onion</i>	kw/ qui	-	-	8
Bawang Merah/ <i>Shallot</i>	kw/ qui	1 181	-	11
Bawang Putih/ <i>Garlic</i>	kw/ qui	-	-	-
Bayam/ <i>Spinach</i>	kw/ qui	-	-	40
Buncis/ <i>Green Bean</i>	kw/ qui	-	-	-
Blewah/ <i>Blewah</i>	kw/ qui	-	-	-
Cabai Besar/ <i>Chili (Capsicum Annum)</i>	kw/ qui	171	-	633
Cabai Rawit/ <i>Chili (Capsicum Frustescens)</i>	kw/ qui	20 575	17 755	21 045
Jamur/ <i>Mushroom</i>	kg	-	-	-
Kacang Merah/ <i>Red Bean</i>	kw/ qui	-	-	-
Kacang Panjang/ <i>Yarldlong Bean</i>	kw/ qui	20	112	311
Kangkung/ <i>Kangkong</i>	kw/ qui	47	51	98
Kembang Kol/ <i>Cauliflower</i>	kw/ qui	-	-	-
Kentang/ <i>Potato</i>	kw/ qui	-	-	-
Ketimun/ <i>Cucumber</i>	kw/ qui	5	-	-
Kubis/ <i>Cabbage</i>	kw/ qui	-	-	-
Labu Siam/ <i>Chayote</i>	kw/ qui	-	-	88
Lobak/ <i>Radish</i>	kw/ qui	-	-	-
Melon/ <i>Melon</i>	kw/ qui	-	-	-
Paprika/ <i>Bell Pepper</i>	kw/ qui	-	-	-
Petsai/ <i>Chinese Cabbage</i>	kw/ qui	-	-	-
Semangka/ <i>Watermelon</i>	kw/ qui	-	-	10
Stroberi/ <i>Strawberry</i>	kw/ qui	-	-	-
Terung/ <i>Eggplant</i>	kw/ qui	196	146	16
Tomat/ <i>Tomato</i>	kw/ qui	25	74	33
Wortel/ <i>Carrot</i>	kw/ qui	-	-	-

Catatan/Note: Cabai besar mencakup cabai keriting/ *includes curly chilies*
Jamur merupakan penjumlahan dari jamur lainnya, jamur merang, dan jamur tiram/ *mushrooms are the sum of other mushrooms, edible mushrooms, and oyster mushrooms*

Sumber/Source: BPS, Statistik Pertanian Hortikultura SPH-SBS/BPS-Statistics Indonesia, Agricultural Statistic for Horticulture SPH-SBS

Tabel
Table 5.1.5

Luas Panen Tanaman Biofarmaka Menurut Kecamatan dan Jenis Tanaman di Kabupaten Gorontalo Utara, 2020 dan 2021
Harvested Area of Medicinal Plants by Subdistrict and Kind of Plant in Gorontalo Utara Regency, 2020 and 2021

Kecamatan Subdistrict	Jahe/ Ginger (m ² /m ²)		Laos/Lengkuas/ Galanga (m ² /m ²)	
	2020	2021	2020	2021
(1)	(2)	(3)	(4)	(5)
Atinggola	518	225	-	-
Gentuma Raya	4 250	2 050	-	-
Kwandang	75	125	-	-
Tomilito	10 000	3 500	-	-
Ponelo Kepulauan	500	872	-	-
Anggrek	-	100	-	-
Monano	3 641	1 409	-	-
Sumalata	2 262	654	-	-
Sumalata Timur	801	1 821	-	-
Tolinggula	60	550	-	-
Biau	-	75	-	-
Gorontalo Utara	22 107	11 381	-	-

Lanjutan Tabel/Continued Table 5.1.5

Kecamatan Subdistrict	Kencur/ East Indian Galangal (m ² /m ²)		Kunyit/ Turmeric (m ² /m ²)	
	2020	2021	2020	2021
(1)	(6)	(7)	(8)	(9)
Atinggola	-	-	-	60
Gentuma Raya	-	-	3 500	1 500
Kwandang	-	-	110	200
Tomilito	-	-	1 500	600
Ponelo Kepulauan	-	-	500	907
Anggrek	-	-	-	125
Monano	-	-	3 941	2 059
Sumalata	-	-	2 402	541
Sumalata Timur	-	-	-	150
Tolinggula	-	-	40	600
Biau	-	-	100	100
Gorontalo Utara	-	-	12 093	6 842

Sumber/Source: BPS, Statistik Pertanian Hortikultura SPH-TBF/BPS-Statistics Indonesia, Agricultural Statistic for Horticulture SPH-TBF

Tabel
Table 5.1.6**Produksi Tanaman Biofarmaka Menurut Kecamatan dan Jenis Tanaman di Kabupaten Gorontalo Utara, 2020 dan 2021*****Production of Medicinal Plants by Subdistrict and Kind of Plant in Gorontalo Utara Regency, 2020 and 2021***

Kecamatan Subdistrict	Jahe/ Ginger (kg/ kg)		Laos/Lengkuas/ Galanga (kg/ kg)	
	2020	2021	2020	2021
(1)	(2)	(3)	(4)	(5)
Atinggola	568	138	-	-
Gentuma Raya	12 375	1192	-	-
Kwandang	80	83	-	-
Tomilito	9 528	4 085	-	-
Ponelo Kepulauan	408	536	-	-
Anggrek	-	107	-	-
Monano	11 349	1 136	-	-
Sumalata	2 203	454	-	-
Sumalata Timur	402	2 741	-	-
Tolinggula	36	220	-	-
Biau	-	47	-	-
Gorontalo Utara	36 949	10 739	-	-

Lanjutan Tabel/Continued Table 5.1.6

Kecamatan Subdistrict	Kencur/ East Indian Galangal (kg/ kg)		Kunyit/ Turmeric (kg/ kg)	
	2020	2021	2020	2021
(1)	(6)	(7)	(8)	(9)
Atinggola	-	-	-	56
Gentuma Raya	-	-	8 560	965
Kwandang	-	-	123	207
Tomilito	-	-	3 530	1 077
Ponelo Kepulauan	-	-	586	491
Anggrek	-	-	-	138
Monano	-	-	3 088	1 317
Sumalata	-	-	2 017	256
Sumalata Timur	-	-	-	108
Tolinggula	-	-	26	291
Biau	-	-	82	54
Gorontalo Utara	-	-	18 012	4 960

Sumber/Source: BPS, Statistik Pertanian Hortikultura SPH-TBF/BPS-Statistics Indonesia, Agricultural Statistic for Horticulture SPH-TBF

Tabel
Table 5.1.7**Luas Panen Tanaman Biofarmaka Menurut Jenis Tanaman
di Kabupaten Gorontalo Utara, 2019–2021**
*Harvested Area of Medicinal Plants by Kind of Plant in
Gorontalo Utara Regency, 2019–2021*

Jenis Tanaman <i>Kind of Plants</i>	Satuan <i>Unit</i>	2019	2020	2021
(1)	(2)	(3)	(4)	(5)
Dlingo/Dringo/ <i>Sweet Root/Calamus</i>	m ²	-	-	-
Jahe/ <i>Ginger</i>	m ²	15 748	22 107	11 381
Kapulaga/ <i>Java Cardamon</i>	m ²	-	-	-
Keji Beling/Kecibeling/ <i>Strobilanthes crista</i>	m ²	-	-	-
Kencur/ <i>East Indian Galangal</i>	m ²	-	-	-
Kunyit/ <i>Turmeric</i>	m ²	12 933	12 093	6 842
Laos/Lengkuas/ <i>Galanga</i>	m ²	144	-	-
Lempuyang/ <i>Zingiber Aromaticum</i>	m ²	-	-	-
Lidah Buaya/ <i>Oliviera</i>	m ²	-	-	-
Mahkota Dewa/ <i>God's Crown</i>	m ²	-	-	-
Mengkudu/Pace/ <i>Indian Mulberry</i>	m ²	-	-	-
Sambiloto/ <i>King of Bitter</i>	m ²	-	-	-
Temuireng/ <i>Black Turmeric</i>	m ²	-	-	-
Temukunci/ <i>Chinese Keys</i>	m ²	-	-	-
Temulawak/ <i>Java Turmeric</i>	m ²	-	-	-

Sumber/Source: BPS, Statistik Pertanian Hortikultura SPH-TBF/BPS-Statistics Indonesia, Agricultural Statistic for Horticulture SPH-TBF

Tabel
Table 5.1.8

Produksi Tanaman Biofarmaka Menurut Jenis Tanaman di Kabupaten Gorontalo Utara, 2019–2021
Production of Medicinal Plants by Kind of Plant in Gorontalo Utara Regency, 2019–2021

Jenis Tanaman <i>Kind of Plants</i>	Satuan <i>Unit</i>	2019	2020	2021
(1)	(2)	(3)	(4)	(5)
Dlingo/Dringo/ <i>Sweet Root/Calamus</i>	kg	-	-	-
Jahe/ <i>Ginger</i>	kg	27 064	36 949	10 739
Kapulaga/ <i>Java Cardamon</i>	kg	-	-	-
Keji Beling/Kecibeling/ <i>Strobilanthes crisper</i>	kg	-	-	-
Kencur/ <i>East Indian Galangal</i>	kg	-	-	-
Kunyit/ <i>Turmeric</i>	kg	15 081	18 012	4 960
Laos/Lengkuas/ <i>Galanga</i>	kg	140	-	-
Lempuyang/ <i>Zingiber Aromaticum</i>	kg	-	-	-
Lidah Buaya/ <i>Oliviera</i>	kg	-	-	-
Mahkota Dewa/ <i>God's Crown</i>	kg	-	-	-
Mengkudu/Pace/ <i>Indian Mulberry</i>	kg	-	-	-
Sambiloto/ <i>King of Bitter</i>	kg	-	-	-
Temuireng/ <i>Black Turmeric</i>	kg	-	-	-
Temukunci/ <i>Chinese Keys</i>	kg	-	-	-
Temulawak/ <i>Java Turmeric</i>	kg	-	-	-

Sumber/Source: BPS, Statistik Pertanian Hortikultura SPH-TBF/BPS-Statistics Indonesia, Agricultural Statistic for Horticulture SPH-TBF

Tabel
Table 5.1.9**Luas Panen Tanaman Hias Menurut Kecamatan dan Jenis Tanaman di Kabupaten Gorontalo Utara, 2020–2021**
Harvested Area of Ornamental Plants by Subdistrict in Gorontalo Utara Regency, 2020–2021

Kecamatan Subdistrict	Anggrek/ <i>Orchid</i> (m ² /m ²)		Krisan/ <i>Chrysantemum</i> (m ² /m ²)	
	2020	2021	2020	2021
(1)	(2)	(3)	(4)	(5)
Atinggola	-	-	-	-
Gentuma Raya	-	-	-	-
Kwandang	-	-	-	-
Tomilito	-	-	-	-
Ponelo Kepulauan	-	-	-	-
Anggrek	-	-	-	-
Monano	-	-	-	-
Sumalata	-	-	-	-
Sumalata Timur	-	-	-	-
Tolinggula	-	-	-	-
Biau	-	-	-	-
Gorontalo Utara	-	-	-	-

Lanjutan Tabel/*Continued Table* 5.1.9

Kecamatan Subdistrict	Mawar/Rose (m ² /m ²)		Sedap Malam/Tuberose (m ² /m ²)	
	2020	2021	2020	2021
(1)	(6)	(7)	(8)	(9)
Atinggola	-	-	-	-
Gentuma Raya	-	-	-	-
Kwandang	-	-	-	-
Tomilito	-	-	-	-
Ponelo Kepulauan	-	-	-	-
Anggrek	-	-	-	-
Monano	-	-	-	-
Sumalata	-	-	-	-
Sumalata Timur	-	-	-	-
Tolinggula	-	-	-	-
Biau	-	-	-	-
Gorontalo Utara	-	-	-	-

Catatan/*Note*: Anggrek hanya mencakup anggrek potong/ *just includes cut flower*

Sumber/*Source*: BPS, Statistik Pertanian Hortikultura SPH-TH/BPS-Statistics Indonesia, *Agricultural Statistik for Horticulture SPH-TH*

Tabel
Table 5.1.10**Produksi Tanaman Hias Menurut Kecamatan dan Jenis Tanaman di Kabupaten Gorontalo Utara (tangkai), 2020 dan 2021***Production of Ornamental Plants by Subdistrict and Kind of Plant Gorontalo Utara Regency (stalks), 2020 and 2021*

Kecamatan Subdistrict	Anggrek/ <i>Orchid</i> (Tangkai/ <i>Stalks</i>)		Krisan/ <i>Chrysantemum</i> (Tangkai/ <i>Stalks</i>)	
	2020	2021	2020	2021
(1)	(2)	(3)	(4)	(5)
Atinggola	-	-	-	-
Gentuma Raya	-	-	-	-
Kwandang	-	-	-	-
Tomilito	-	-	-	-
Ponelo Kepulauan	-	-	-	-
Anggrek	-	-	-	-
Monano	-	-	-	-
Sumalata	-	-	-	-
Sumalata Timur	-	-	-	-
Tolinggula	-	-	-	-
Biau	-	-	-	-
Gorontalo Utara	-	-	-	-

Lanjutan Tabel/*Continued Table* 5.1.10

Kecamatan Subdistrict	Mawar/Rose (Tankai/Stalks)		Sedap Malam/Tuberose (Tankai/Stalks)	
	2020	2021	2020	2021
(1)	(6)	(7)	(8)	(9)
Atinggola	-	-	-	-
Gentuma Raya	-	-	-	-
Kwandang	-	-	-	-
Tomilito	-	-	-	-
Ponelo Kepulauan	-	-	-	-
Anggrek	-	-	-	-
Monano	-	-	-	-
Sumalata	-	-	-	-
Sumalata Timur	-	-	-	-
Tolinggula	-	-	-	-
Biau	-	-	-	-
Gorontalo Utara	-	-	-	-

Catatan/*Note*: Anggrek hanya mencakup anggrek potong/ *just includes cut flower*

Sumber/*Source*: BPS, Statistik Pertanian Hortikultura SPH-TH/BPS-Statistics Indonesia, *Agricultural Statistik for Horticulture SPH-TH*

Tabel
Table 5.1.11

**Luas Panen Tanaman Hias Menurut Jenis Tanaman di
Kabupaten Gorontalo Utara, 2019–2021**
*Harvested Area of Ornamental Plants by Kind of Plant in
Gorontalo Utara Regency, 2019–2021*

Jenis Tanaman <i>Kind of Plants</i>	Satuan <i>Unit</i>	2019	2020	2021
(1)	(2)	(3)	(4)	(5)
Anggrek/ <i>Orchid</i>	m ²	-	-	-
Anthurium Bunga/ <i>Flamingo Lily Flower</i>	m ²	-	-	-
Anthurium Daun/ <i>Anthurium</i>	m ²	-	-	-
Anyelir/ <i>Carnation</i>	m ²	-	-	-
Balaceng/ <i>Dieffenbacia</i>	m ²	-	-	-
Dracaena/ <i>Dracaena</i>	m ²	-	-	-
Euphorbia/ <i>Euphorbia</i>	m ²	-	-	-
Gladiol/ <i>Gladiol</i>	m ²	-	-	-
Hanjuang/ <i>Cordyline</i>	m ²	-	-	-
Herbras/ <i>Gerbera</i>	m ²	-	-	-
Kamboja Jepang/ <i>Adenium</i>	m ²	-	-	-
Keladi Hias/ <i>Caladium</i>	m ²	-	-	-
Krisan/ <i>Chrysantemum</i>	m ²	-	-	-
Mawar/ <i>Rose</i>	m ²	-	-	-
Melati/ <i>Jasmine</i>	m ²	-	-	-
Monstera/ <i>Monstera</i>	m ²	-	-	-
Pakis/ <i>Leather Leaf Fern</i>	m ²	-	-	-
Palem/ <i>Palm</i>	pohon/ tree	-	-	-
Pedang-Pedangan/ <i>Sansevieria</i>	m ²	-	-	-
Philodendron/ <i>Philodendron</i>	m ²	-	-	-
Pisang-Pisangan/ <i>Heliconia</i>	m ²	-	-	-
Sedap Malam/ <i>Tuberose</i>	m ²	-	-	-
Soka/ <i>Ixora</i>	m ²	-	-	-
Sri Rejeki/ <i>Aglaonema</i>	m ²	-	-	-

Catatan/Note: Anggrek hanya mencakup anggrek potong/ just includes cut flower

Sumber/Source: BPS, Statistik Pertanian Hortikultura SPH-TH/BPS-Statistics Indonesia, Agricultural Statistik for Horticulture SPH-TH

Tabel 5.1.12 **Produksi Tanaman Hias Menurut Jenis Tanaman di Kabupaten Gorontalo Utara, 2019–2021**
Table 5.1.12 **Production of Ornamental Plants by Kind of Plant in Gorontalo Utara Regency, 2019–2021**

Jenis Tanaman <i>Kind of Plants</i>	Satuan <i>Unit</i>	2019	2020	2021
(1)	(2)	(3)	(4)	(5)
Anggrek/ <i>Orchid</i>	tangkai/ <i>stalks</i>	-	-	-
Anthurium Bunga/ <i>Flamingo Lily Flower</i>	tangkai/ <i>stalks</i>	-	-	-
Anthurium Daun/ <i>Anthurium</i>	pohon/ <i>tree</i>	-	-	-
Anyelir/ <i>Carnation</i>	tangkai/ <i>stalks</i>	-	-	-
Balanceng/ <i>Dieffenbacia</i>	pohon/ <i>tree</i>	-	-	-
Dracaena/ <i>Dracaena</i>	pohon/ <i>tree</i>	-	-	-
Euphorbia/ <i>Euphorbia</i>	pohon/ <i>tree</i>	-	-	-
Gladiol/ <i>Gladiol</i>	tangkai/ <i>stalks</i>	-	-	-
Hanjuang/ <i>Cordyline</i>	pohon/ <i>tree</i>	-	-	-
Herbras/ <i>Gerbera</i>	tangkai/ <i>stalks</i>	-	-	-
Kamboja Jepang/ <i>Adenium</i>	pohon/ <i>tree</i>	-	-	-
Keladi Hias/ <i>Caladium</i>	pohon/ <i>tree</i>	-	-	-
Krisan/ <i>Chrysantemum</i>	tangkai/ <i>stalks</i>	-	-	-
Mawar/ <i>Rose</i>	tangkai/ <i>stalks</i>	-	-	-
Melati/ <i>Jasmine</i>	kg	-	-	-
Monstera/ <i>Monstera</i>	pohon/ <i>tree</i>	-	-	-
Pakis/ <i>Leather Leaf Fern</i>	pohon/ <i>tree</i>	-	-	-
Palem/ <i>Palm</i>	pohon/ <i>tree</i>	-	-	-
Pedang-Pedangan/ <i>Sansevieria</i>	rumpun/ <i>clumps</i>	-	-	-
Philodendron/ <i>Philodendron</i>	pohon/ <i>tree</i>	-	-	-
Pisang-Pisangan/ <i>Heliconia</i>	tangkai/ <i>stalks</i>	-	-	-
Sedap Malam/ <i>Tuberose</i>	tangkai/ <i>stalks</i>	-	-	-
Soka/ <i>Ixora</i>	pohon/ <i>tree</i>	-	-	-
Sri Rejeki/ <i>Aglaonema</i>	pohon/ <i>tree</i>	-	-	-

Catatan/Note: Anggrek hanya mencakup anggrek potong/ just includes cut flower

Sumber/Source: BPS, Statistik Pertanian Hortikultura SPH-TH/BPS-Statistics Indonesia, Agricultural Statistik for Horticulture SPH-TH

Tabel
Table 5.1.13**Produksi Buah-buahan Menurut Kecamatan dan Jenis
Tanaman di Kabupaten Gorontalo Utara, 2020 dan 2021**
*Production of Fruits by Subdistrict and Kind of Plant in
Gorontalo Utara Regency, 2020 and 2021*

Kecamatan Subdistrict	Alpukat/ <i>Avocado</i> (kw/ <i>qui</i>)		Belimbing/ <i>Star Fruit</i> (kw/ <i>qui</i>)		Duku/Langsak/ <i>Kokosan/ Duku</i> (kw/ <i>qui</i>)	
	2020	2021	2020	2021	2020	2021
(1)	(14)	(15)	(16)	(17)	(18)	(19)
Atinggola	-	-	-	-	552	118
Gentuma Raya	-	-	-	-	34	95
Kwandang	38	-	-	-	-	-
Tomilito	-	-	-	-	-	-
Ponelo Kepulauan	-	-	-	-	-	-
Anggrek	-	-	-	-	-	-
Monano	-	-	-	-	-	-
Sumalata	-	-	-	-	20	30
Sumalata Timur	-	-	-	-	19	-
Tolinggula	18	-	22	117	25	-
Biau	-	-	-	-	28	-
Gorontalo Utara	56	-	22	117	678	243

Lanjutan Tabel/Continued Table 5.1.13

Kecamatan Subdistrict	Durian/ Durian (kw/ qui)		Jambu Biji/ Guava (kw/ qui)		Jeruk Siam/Keprak/ Orange/Tangerine (kw/ qui)	
	2020	2021	2020	2021	2020	2021
(1)	(14)	(15)	(16)	(17)	(18)	(19)
Atinggola	1 343	2 909	-	-	-	-
Gentuma Raya	67	651	-	-	-	-
Kwandang	-	-	-	-	-	-
Tomilito	-	-	-	-	-	-
Ponelo Kepulauan	-	-	-	-	-	-
Anggrek	-	-	-	76	-	-
Monano	-	-	-	-	-	-
Sumalata	10	322	-	-	45	358
Sumalata Timur	31	295	-	-	63	202
Tolinggula	1 426	2 092	-	-	-	-
Biau	14	284	-	-	-	-
Gorontalo Utara	2 891	6 553	-	76	108	560

Lanjutan Tabel/*Continued Table* 5.1.13

Kecamatan Subdistrict	Mangga/ <i>Mango</i> (kw/ <i>qui</i>)		Nangka/Cempedak/ Jackfruit (kw/ <i>qui</i>)		Nenas/ <i>Pineapple</i> (kw/ <i>qui</i>)	
	2020	2021	2020	2021	2020	2021
(1)	(14)	(15)	(16)	(17)	(18)	(19)
Atinggola	39	263	219	149	25	14
Gentuma Raya	84	396	121	123	26	17
Kwandang	220	286	-	-	-	-
Tomilito	10	90	-	-	13	17
Ponelo Kepulauan	10	491	-	-	16	17
Anggrek	15	654	107	258	12	9
Monano	35	321	38	199	-	-
Sumalata	129	128	47	102	11	15
Sumalata Timur	162	210	-	-	-	-
Tolinggula	266	65	128	-	-	-
Biau	81	153	64	235	-	-
Gorontalo Utara	1 051	3 057	724	1 066	103	89

Lanjutan Tabel/*Continued Table* 5.1.13

Kecamatan Subdistrict	Pepaya/ <i>Papaya</i> (kw/ <i>qui</i>)		Pisang/ <i>Banana</i> (kw/ <i>qui</i>)		Rambutan/ <i>Rambutan</i> (kw/ <i>qui</i>)	
	2020	2021	2020	2021	2020	2021
(1)	(20)	(21)	(22)	(23)	(24)	(25)
Atinggola	75	180	131	216	-	-
Gentuma Raya	65	110	131	201	-	-
Kwandang	-	-	176	184	-	-
Tomilito	-	-	115	177	-	-
Ponelo Kepulauan	-	-	106	873	-	-
Anggrek	78	131	71	201	-	-
Monano	-	-	51	130	-	-
Sumalata	78	204	264	389	200	352
Sumalata Timur	-	-	268	242	44	277
Tolinggula	43	184	149	500	60	208
Biau	833	572	118	218	5	97
Gorontalo Utara	1 172	1 381	1 580	3 331	309	934

Sumber/*Source*: BPS, Statistik Pertanian Hortikultura SPH-BST/BPS-*Statistics Indonesia, Agricultural Statistic for Horticulture SPH-BST*

Lanjutan Tabel/*Continued Table* 5.1.13

Kecamatan Subdistrict	Salak/ Snakefruit (kw/ qui)		Sukun/ Breadfruit (kw/ qui)	
	2020	2021	2020	2021
(1)	(22)	(23)	(24)	(25)
Atinggola	-	-	-	-
Gentuma Raya	-	-	-	-
Kwandang	-	-	-	-
Tomilito	-	-	-	-
Ponelo Kepulauan	-	-	-	-
Anggrek	-	-	-	-
Monano	-	-	-	-
Sumalata	18	36	-	-
Sumalata Timur	6	49	3	73
Tolinggula	-	-	-	-
Biau	-	-	-	-
Gorontalo Utara	24	85	3	73

Sumber/Source: BPS, Statistik Pertanian Hortikultura SPH-BST/BPS-Statistics Indonesia, *Agricultural Statistic for Horticulture SPH-BST*

Tabel
Table 5.1.14

Produksi Buah–Buahan dan Sayuran Tahunan Menurut Jenis Tanaman di Kabupaten Gorontalo Utara (ton), 2018–2021

Production of Annual Fruits and Vegetables by Kind of Plant in Gorontalo Utara Regency (ton), 2018–2021

Jenis Tanaman <i>Kind of Plants</i>	2018	2019	2020	2021
(1)	(2)	(3)	(4)	(5)
Buah-Buahan/ Fruits				
Alpukat/ <i>Avocado</i>	kw/ <i>qui</i>	4	56	-
Anggur/ <i>Grape</i>	kw/ <i>qui</i>	-	-	-
Apel/ <i>Apple</i>	kw/ <i>qui</i>	-	-	-
Belimbing/ <i>Star Fruit</i>	kw/ <i>qui</i>	39	22	117
Duku/Langsar/Kokosan/ <i>Duku</i>	kw/ <i>qui</i>	2 953	678	243
Durian/ <i>Durian</i>	kw/ <i>qui</i>	3 344	2 891	6 553
Jambu Air/ <i>Rose Apple</i>	kw/ <i>qui</i>	-	-	-
Jambu Biji/ <i>Guava</i>	kw/ <i>qui</i>	-	-	76
Jeruk Besar/ <i>Pomelo</i>	kw/ <i>qui</i>	-	-	-
Jeruk Siam/Keprok/ <i>Tangerine/Orange</i>	kw/ <i>qui</i>	-	108	560
Mangga/ <i>Mango</i>	kw/ <i>qui</i>	990	1 051	3 057
Manggis/ <i>Mangosteen</i>	kw/ <i>qui</i>	-	-	-
Markisa/ <i>Marquisa</i>	kw/ <i>qui</i>	-	-	-
Nangka/Cempedak/ <i>Jack Fruit</i>	kw/ <i>qui</i>	556	724	1 066
Nenas/ <i>Pineapple</i>	kw/ <i>qui</i>	126	103	89
Pepaya/ <i>Papaya</i>	kw/ <i>qui</i>	1 846	1 172	1 381
Pisang/ <i>Banana</i>	kw/ <i>qui</i>	1 571	1 580	3 331
Rambutan/ <i>Rambutan</i>	kw/ <i>qui</i>	132	309	934
Salak/ <i>Salacca</i>	kw/ <i>qui</i>	-	24	85
Sawo/Sapodilla/ <i>Star Apple</i>	kw/ <i>qui</i>	-	-	-
Sirsak/ <i>Soursop</i>	kw/ <i>qui</i>	-	-	-
Sukun/ <i>Bread Fruit</i>	kw/ <i>qui</i>	-	3	73
Sayuran/ Vegetables				
Jengkol/ <i>Jengkol</i>	kw/ <i>qui</i>	-	-	-
Melinjo/ <i>Melinjo</i>	kw/ <i>qui</i>	-	-	-
Petai/ <i>Twisted Cluster Bean</i>	kw/ <i>qui</i>	-	-	-

Sumber/Source: BPS, Statistik Pertanian Hortikultura SPH-BST/BPS-Statistics Indonesia, Agricultural Statistic for Horticulture SPH-BST

5.2 PERKEBUNAN ESTATE CROPS

Tabel 5.2.1 **Luas Areal Tanaman Perkebunan Menurut Kecamatan dan Jenis Tanaman di Kabupaten Gorontalo Utara (ha), 2020 dan 2021**
Planted Area of Estate Crops by Subdistrict and Type of Crops in Gorontalo Utara Regency (ha), 2020 and 2021

Kecamatan Subdistrict	Kelapa Sawit/Oil Palm		Kelapa/Coconut	
	2020	2021	2020	2021 ¹
(1)	(2)	(3)	(4)	(5)
Atinggola	-	-	2 164,38	2 174,88
Gentuma Raya	-	-	1 685,16	1 685,16
Kwandang	-	-	660,71	660,71
Tomilito	-	-	1 256,88	1 346,38
Ponelo Kepulauan	-	-	399,09	398
Anggrek	-	-	1 103,46	1 103,46
Monano	-	-	765,69	765,69
Sumalata	-	-	1 453,87	1 453,87
Sumalata Timur	-	-	1 208,61	1 220,61
Tolinggula	-	-	721,16	721,16
Biau	-	-	658,99	658,9
Gorontalo Utara	-	-	12 078	12 188,82

Lanjutan Tabel/Continued Table 5.2.1

Kecamatan Subdistrict	Karet/Rubber		Kopi/Coffee	
	2020	2021 ¹	2020	2021 ¹
(1)	(6)	(7)	(8)	(9)
Atinggola	-	-	59,85	59,85
Gentuma Raya	-	-	15,16	15,16
Kwandang	-	-	-	-
Tomilito	-	-	-	-
Ponelo Kepulauan	-	-	-	-
Anggrek	-	-	-	-
Monano	-	-	-	-
Sumalata	-	-	86,00	86,00
Sumalata Timur	-	-	44,5	44,5
Tolinggula	-	-	82,49	82,49
Biau	-	-	77,8	77,8
Gorontalo Utara	-	-	365,8	365,8

Lanjutan Tabel/Continued Table 5.2.1

Kecamatan Subdistrict	Kakao/Cocoa		Tebu/Sugar cane	
	2020	2021 ¹	2020	2021 ¹
(1)	(10)	(11)	(12)	(13)
Atinggola	89,10	89,10	-	-
Gentuma Raya	83,47	83,47	-	-
Kwandang	14,75	14,75	-	-
Tomilito	57,50	57,50	-	-
Ponelo Kepulauan	-	-	-	-
Anggrek	113	113	-	-
Monano	54,25	54,25	-	-
Sumalata	183,88	83,88	-	-
Sumalata Timur	141	141	-	-
Tolinggula	320,55	320,55	-	-
Biau	287,75	287,75	-	-
Gorontalo Utara	1 345,25	1 245,25	-	-

Lanjutan Tabel/*Continued Table 5.2.1*

Kecamatan <i>Subdistrict</i>	Teh/ <i>Tea</i>		Tembakau/ <i>Tobacco</i>	
	2020	2021 ¹	2020	2021 ¹
(1)	(14)	(15)	(16)	(17)
Atinggola	-	-	-	-
Gentuma Raya	-	-	-	-
Kwandang	-	-	-	-
Tomilito	-	-	-	-
Ponelo Kepulauan	-	-	-	-
Anggrek	-	-	-	-
Monano	-	-	-	-
Sumalata	-	-	-	-
Sumalata Timur	-	-	-	-
Tolinggula	-	-	-	-
Biau	-	-	-	-
Gorontalo Utara	-	-	-	-

Lanjutan Tabel/*Continued Table 5.2.1*

Kecamatan Subdistrict	Kelapa Hibrida/Hybrid Coconut		Aren/Sugar Palm	
	2020	2021 ¹	2020	2021 ¹
(1)	(18)	(19)	(20)	(21)
Atinggola	25,95	25,95	44,94	44,94
Gentuma Raya	20,97	20,97	26,56	26,56
Kwandang	218,08	218,08	-	-
Tomilito	20	20	-	-
Ponelo Kepulauan	-	-	-	-
Anggrek	125	125	1	1
Monano	4	4	-	-
Sumalata	-	-	-	-
Sumalata Timur	-	-	-	-
Tolinggula	-	-	12,5	12,5
Biau	-	-	3,5	3,5
Gorontalo Utara	414	414	88,5	88,5

Lanjutan Tabel/*Continued Table 5.2.1*

Kecamatan Subdistrict	Pala/Nutmeg		Jambu Mete/Cashew	
	2020	2021 ¹	2020	2021 ¹
(1)	(22)	(23)	(24)	(25)
Atinggola	3,65	3,65	30,50	30,50
Gentuma Raya	10,35	10,35	6,60	6,60
Kwandang	-	-	42,10	42,10
Tomilito	-	-	170,40	169,40
Ponelo Kepulauan	0,5	0,5	6,60	6,60
Anggrek	3	3	26,75	26,75
Monano	-	-	24,05	24,05
Sumalata	-	-	29,35	29,35
Sumalata Timur	-	-	29,05	29,05
Tolinggula	-	-	26,25	26,25
Biau	-	-	25,60	25,60
Gorontalo Utara	17,5	17,5	417,25	416,25

Catatan/Note: ¹ Angka Sementara/Preliminary Figures

Sumber/Source: Dinas Tanaman Pangan, Hortikultura, dan Perkebunan Kabupaten Gorontalo Utara / *Departement of Food Crops, Horticulture, and Plantation of Gorontalo Utara Regency*

Tabel
Table 5.2.2**Produksi Perkebunan Menurut Kecamatan dan Jenis Tanaman di Kabupaten Gorontalo Utara (ton), 2020 dan 2021**
Production of Estate by Subdistrict and Type of Crops in Gorontalo Utara Regency (ton), 2020 and 2021

Kecamatan Subdistrict	Kelapa Sawit/Oil Palm		Kelapa/Coconut	
	2020	2021 ¹	2020	2021 ¹
(1)	(2)	(3)	(4)	(5)
Atinggola	-	-	1 381,28	1 961,19
Gentuma Raya	-	-	1 355,33	1 356,26
Kwandang	-	-	289,95	300,41
Tomilito	-	-	1 201,17	840,25
Ponelo Kepulauan	-	-	291,8	292,64
Anggrek	-	-	835,53	833,45
Monano	-	-	504,29	504,83
Sumalata	-	-	1 258,96	1 258,8
Sumalata Timur	-	-	1 029,06	1 028,15
Tolinggula	-	-	544,24	544,84
Biau	-	-	408,43	408,91
Gorontalo Utara	-	-	9 100,04	9 329,73

Lanjutan Tabel/*Continued Table 5.2.2*

Kecamatan Subdistrict	Karet/Rubber		Kopi/Coffee	
	2020	2021 ¹	2020	2021 ¹
(1)	(6)	(7)	(8)	(9)
Atinggola	-	-	3,06	3,05
Gentuma Raya	-	-	0,98	0,97
Kwandang	-	-	-	-
Tomilito	-	-	-	-
Ponelo Kepulauan	-	-	-	-
Anggrek	-	-	-	-
Monano	-	-	-	-
Sumalata	-	-	10,86	10,86
Sumalata Timur	-	-	3,72	3,71
Tolinggula	-	-	6,5	6,5
Biau	-	-	13,03	12,99
Gorontalo Utara	-	-	38,15	38,08

Lanjutan Tabel/*Continued Table 5.2.2*

Kecamatan Subdistrict	Kakao/Cocoa		Tebu/Sugar cane	
	2020	2021 ¹	2020	2021 ¹
(1)	(10)	(11)	(12)	(13)
Atinggola	8,87	7,05	-	-
Gentuma Raya	6,32	5,05	-	-
Kwandang	0,36	0,26	-	-
Tomilito	2,13	2,72	-	-
Ponelo Kepulauan		-	-	-
Anggrek	7,7	6,18	-	-
Monano	3,93	3,17	-	-
Sumalata	19,4	15,52	-	-
Sumalata Timur	4,54	3,63	-	-
Tolinggula	35,64	28,60	-	-
Biau	21,71	17,42	-	-
Gorontalo Utara	110,6	89,6	-	-

Lanjutan Tabel/Continued Table 5.2.2

Kecamatan Subdistrict	Teh/Tea		Tembakau/Tobacco	
	2020	2021 ¹	2020	2021 ¹
(1)	(14)	(15)	(16)	(17)
Atinggola	-	-	-	-
Gentuma Raya	-	-	-	-
Kwandang	-	-	-	-
Tomilito	-	-	-	-
Ponelo Kepulauan	-	-	-	-
Anggrek	-	-	-	-
Monano	-	-	-	-
Sumalata	-	-	-	-
Sumalata Timur	-	-	-	-
Tolinggula	-	-	-	-
Biau	-	-	-	-
Gorontalo Utara	-	-	-	-

Lanjutan Tabel/*Continued Table 5.2.2*

Kecamatan Subdistrict	Kelapa Hibrida/Hybrid Coconut		Aren/Sugar Palm	
	2020	2021 ¹	2020	2021 ¹
(1)	(18)	(19)	(20)	(21)
Atinggola	-	-	2,67	2,67
Gentuma Raya	1,14	1,35	0,94	1,18
Kwandang	0,73	-	-	-
Tomilito	-	-	-	-
Ponelo Kepulauan	-	-	-	-
Anggrek	0,33	0,34	0,06	-
Monano	-	-	-	-
Sumalata	-	-	-	-
Sumalata Timur	-	-	-	-
Tolinggula	-	-	0,63	0,63
Biau	-	-	0,12	0,13
Gorontalo Utara	2,2	1,69	4,42	4,61

Lanjutan Tabel/Continued Table 5.2.2

Kecamatan Subdistrict	Pala/Nutmeg		Jambu Mete/Cashew	
	2020	2021 ¹	2020	2021 ¹
(1)	(22)	(23)	(24)	(25)
Atinggola	-	-	5,05	-
Gentuma Raya	-	-	-	-
Kwandang	-	-	5,87	-
Tomilito	-	-	17,69	-
Ponelo Kepulauan	-	-	-	-
Anggrek	-	-	5,22	-
Monano	-	-	4,89	-
Sumalata	-	-	5,22	-
Sumalata Timur	-	-	5,62	-
Tolinggula	-	-	5,22	-
Biau	-	-	5,22	-
Gorontalo Utara	-	-	60	-

Catatan/Note: ¹ Angka Sementara/Preliminary Figures

Sumber/Source: Dinas Tanaman Pangan, Hortikultura, dan Perkebunan Kabupaten Gorontalo Utara / Food Crops, Horticulture and Plantation Office of Gorontalo Utara Regency

5.4 PETERNAKAN LIVE STOCK

Tabel 5.4.1 Populasi Ternak (ekor) Menurut Kecamatan dan Jenis Ternak Di Kabupaten Gorontalo Utara, 2020 dan 2021
Livestock Population (unit) by Subdistrict and Kind of Livestock in Gorontalo Utara Regency, 2020 and 2021

Kecamatan Subdistrict	Sapi Perah Dairy Cattle		Sapi Potong Beef Cattle	
	2020	2021	2020	2021
(1)	(2)	(3)	(4)	(5)
Atinggola	-	-	2 975	3 130
Gentuma Raya	-	-	1 715	1 765
Kwandang	-	-	6 730	6 860
Tomilito	-	-	3 294	3 389
Ponelo Kepulauan	-	-	900	913
Anggrek	-	-	5 314	5 340
Monano	-	-	2 464	2 481
Sumalata	-	-	2 379	2 397
Sumalata Timur	-	-	1 450	1 473
Tolinggula	-	-	3 708	3 731
Biau	-	-	1 476	1 500
Gorontalo Utara	-	-	32 405	32 979

Lanjutan Tabel/Continued Table 5.4.1

Kecamatan Subdistrict	Kambing Goat		Domba Sheep		Babi Pig	
	2020	2021	2020	2021	2020	2021
(1)	(6)	(7)	(8)	(9)	(10)	(11)
Atinggola	707	715	-	-	80	85
Gentuma Raya	739	741	-	-	409	415
Kwandang	410	415	-	-	-	-
Tomilito	744	747	-	-	85	70
Ponelo Kepulauan	599	603	-	-	-	-
Anggrek	784	780	-	-	180	140
Monano	729	735	-	-	141	120
Sumalata	605	600	-	-	115	110
Sumalata Timur	838	840	-	-	-	-
Tolinggula	665	670	-	-	-	-
Biau	500	510	-	-	-	-
Gorontalo Utara	7 320	7 356	-	-	1 010	940

Lanjutan Tabel/*Continued Table 5.4.1*

Kecamatan Subdistrict	Kerbau Buffalo		Kuda Horse	
	2020	2021	2020	2021
(1)	(12)	(13)	(14)	(15)
Atinggola	-	-	8	8
Gentuma Raya	-	-	-	-
Kwandang	-	-	-	-
Tomilito	-	-	2	-
Ponelo Kepulauan	-	-	-	-
Anggrek	-	-	-	-
Monano	-	-	-	-
Sumalata	-	-	-	-
Sumalata Timur	-	-	-	-
Tolinggula	-	-	-	-
Biau	-	-	-	-
Gorontalo Utara	-	-	10	8

Sumber/*Source*: Dinas Peternakan dan Kesehatan Hewan Kabupaten Gorontalo Utara / *Livestock and Animal Health Office of Gorontalo Utara Regency*

Tabel
Table 5.4.2

Populasi Unggas (ekor) Menurut Kecamatan dan Jenis Unggas Di Kabupaten Gorontalo Utara, 2020 dan 2021
Poultry Population (unit) by Subdistrict and Kind of Poultry in Gorontalo Utara Regency, 2020 and 2021

Kecamatan Subdistrict	Ayam Kampung Native Chickens		Ayam Petelur Layer	
	2020	2021	2020	2021
(1)	(2)	(3)	(4)	(5)
Atinggola	20 005	20 200	-	-
Gentuma Raya	41 240	41 250	-	-
Kwandang	92 690	92 950	11 650	12 150
Tomilito	12 400	12 410	4 800	4 983
Ponelo Kepulauan	5 485	5 490	-	-
Anggrek	59 855	59 800	9 000	9 200
Monano	130 200	130 000	-	-
Sumalata	12 895	12 880	-	-
Sumalata Timur	15 595	15 510	-	-
Tolinggula	26 165	26 100	-	-
Biau	15 955	15 900	-	-
Gorontalo Utara	432 485	432 490	25 450	26 333

Lanjutan Tabel/Continued Table 5.4.2

Kecamatan Subdistrict	Ayam Pedaging Broiler		Itik/Itik Manila Duck	
	2020	2021	2020	2021
(1)	(6)	(7)	(8)	(9)
Atinggola	450	470
Gentuma Raya	357	365
Kwandang	696	730
Tomilito	280	310
Ponelo Kepulauan	395	401
Anggrek	1 045	1 070
Monano	495	505
Sumalata	485	490
Sumalata Timur	973	983
Tolinggula	1 479	1 400
Biau	280	285
Gorontalo Utara	6 935	7 009

Sumber/Source: Dinas Peternakan dan Kesehatan Hewan Kabupaten Gorontalo Utara / Livestock and Animal Health Office of Gorontalo Utara Regency

Tabel
Table 5.4.3

Produksi Daging Ternak Menurut Kecamatan dan Jenis Ternak Di Kabupaten Gorontalo Utara (kg), 2020 dan 2021
Meat Production by Subdistrict and Kind of Livestock in Gorontalo Utara Regency (kg), 2020 and 2021

Kecamatan Subdistrict	Sapi Perah Dairy Cattle		Sapi Potong Beef Cattle	
	2020	2021	2020	2021
(1)	(2)	(3)	(4)	(5)
Atinggola	-	-
Gentuma Raya	-	-
Kwandang	-	-
Tomilito	-	-
Ponelo Kepulauan	-	-
Anggrek	-	-
Monano	-	-
Sumalata	-	-
Sumalata Timur	-	-
Tolinggula	-	-
Biau	-	-
Gorontalo Utara	-	-	206 718,8	212 343,8

Lanjutan Tabel/*Continued Table* 5.4.3

Kecamatan Subdistrict	Kambing Goat		Domba Sheep		Babi Pig	
	2020	2021	2020	2021	2020	2021
(1)	(6)	(7)	(8)	(9)	(10)	(11)
Atinggola
Gentuma Raya
Kwandang
Tomilito
Ponelo Kepulauan
Anggrek
Monano
Sumalata
Sumalata Timur
Tolinggula
Biau
Gorontalo Utara	290,95	75,9

Lanjutan Tabel/Continued Table 5.4.3

Kecamatan Subdistrict	Kerbau Buffalo		Kuda Horse	
	2020	2021	2020	2021
(1)	(12)	(13)	(14)	(15)
Atinggola
Gentuma Raya
Kwandang
Tomilito
Ponelo Kepulauan
Anggrek
Monano
Sumalata
Sumalata Timur
Tolinggula
Biau
Gorontalo Utara

Sumber/Source: Dinas Peternakan dan Kesehatan Hewan Kabupaten Gorontalo Utara / Livestock and Animal Health Office of Gorontalo Utara Regency

Tabel
Table 5.4.4**Produksi Daging Unggas Menurut Kecamatan dan Jenis Unggas Di Kabupaten Gorontalo Utara (kg), 2020 dan 2021**
Poultry Meat Production by Subdistrict and Kind of Poultry in Gorontalo Utara Regency (kg), 2020 and 2021

Kecamatan Subdistrict	Ayam Kampung Native Chickens		Ayam Petelur Layer	
	2020	2021	2020	2021
(1)	(2)	(3)	(4)	(5)
Atinggola
Gentuma Raya
Kwandang
Tomilito
Ponelo Kepulauan
Anggrek
Monano
Sumalata
Sumalata Timur
Tolinggula
Biau
Gorontalo Utara	13 598,2	10 895,5

Lanjutan Tabel/*Continued Table 5.4.4*

Kecamatan Subdistrict	Ayam Pedaging Broiler		Itik/Itik Manila Duck	
	2020	2021	2020	2021
(1)	(6)	(7)	(8)	(9)
Atinggola
Gentuma Raya
Kwandang
Tomilito
Ponelo Kepulauan
Anggrek
Monano
Sumalata
Sumalata Timur
Tolinggula
Biau
Gorontalo Utara	39 146,3	48 090,3

Sumber/*Source*: Dinas Peternakan dan Kesehatan Hewan Kabupaten Gorontalo Utara / *Livestock and Animal Health Office of Gorontalo Utara Regency*

Tabel
Table 5.4.5**Produksi Telur Unggas Menurut Kecamatan Di Kabupaten
Gorontalo Utara (ton), 2020 dan 2021**
*Production of Poultry Eggs by Subdistrict in Gorontalo
Utara Regency (ton), 2020 and 2021*

Kecamatan Subdistrict	Ayam Kampung Native Chickens		Ayam Petelur Layer	
	2020	2021	2020	2021
(1)	(2)	(3)	(4)	(5)
Atinggola
Gentuma Raya
Kwandang
Tomilito
Ponelo Kepulauan
Anggrek
Monano
Sumalata
Sumalata Timur
Tolinggula
Biau
Gorontalo Utara	211,918	211,92	191,638	198,287

Lanjutan Tabel/*Continued Table 5.4.5*

Kecamatan <i>Subdistrict</i>	Itik <i>Duck</i>		Itik Manila <i>Manila Duck</i>	
	2020	2021	2020	2021
(1)	(6)	(7)	(8)	(9)
Atinggola
Gentuma Raya
Kwandang
Tomilito
Ponelo Kepulauan
Anggrek
Monano
Sumalata
Sumalata Timur
Tolinggula
Biau
Gorontalo Utara	12,860	13,226	27,065	27,159

Sumber/*Source*: Dinas Peternakan dan Kesehatan Hewan Kabupaten Gorontalo Utara / *Livestock and Animal Health Office of Gorontalo Utara Regency*

5.5 PERIKANAN FISHERY

Tabel
Table 5.5.1 **Jumlah Rumah Tangga Perikanan Tangkap Menurut Kecamatan di Kabupaten Gorontalo Utara, 2021**
Number of Fish Captured Households by Subdistrict in Gorontalo Utara Regency, 2021

Kecamatan Subdistrict	2020		2021 ¹	
	Perikanan Laut Marine Fisheries	Perairan Umum Inland Water	Perikanan Laut Marine Fisheries	Perairan Umum Inland Water
(1)	(2)	(3)	(4)	(5)
Atinggola
Gentuma Raya
Kwandang
Tomilito
Ponelo Kepulauan
Anggrek
Monano
Sumalata
Sumalata Timur
Tolinggula
Biau
Gorontalo Utara	3 710	...	3 728	...

Catatan/Note: ¹ Tahun 2021 Berdasarkan Data Semester I / Year 2021 Based on Semester I Data

Sumber/Source: Dinas Kelautan dan Perikanan Kabupaten Gorontalo Utara / Marine and Fishery Service of Gorontalo Utara Regency

Tabel
Table 5.5.2

Produksi Perikanan Tangkap Menurut Kecamatan di Kabupaten Gorontalo Utara (Ton), 2021
Production of Fish Captured Households by Subdistrict in Gorontalo Utara Regency (Tons), 2021

Kecamatan Subdistrict	2020		2021 ¹	
	Perikanan Laut Marine Fisheries	Perairan Umum Inland Water	Perikanan Laut Marine Fisheries	Perairan Umum Inland Water
(1)	(2)	(3)	(4)	(5)
Atinggola
Gentuma Raya
Kwandang
Tomilito
Ponelo Kepulauan
Anggrek
Monano
Sumalata
Sumalata Timur
Tolinggula
Biau
Gorontalo Utara	21 338	...	12 695	...

Catatan/Note: ¹ Tahun 2021 Berdasarkan Data Semester I / Year 2021 Based on Semester I Data

Sumber/Source: Dinas Kelautan dan Perikanan Kabupaten Gorontalo Utara / Marine and Fishery Service of Gorontalo Utara Regency

Tabel
Table 5.5.3

Jumlah Rumah Tangga Perikanan Budidaya Menurut Kecamatan dan Jenis Budidaya di Kabupaten Gorontalo Utara, Semester I 2021
Number of Fish Aquaculture by Subdistrict and Type of Aquaculture in Gorontalo Utara Regency, Semester I 2021

Kecamatan Subdistrict	Tambak Brackish Water Pond	Kolam Fresh Pond	Keramba Cage	Jaring Apung Floating Cage Net	Sawah Paddy	Rumput Laut Seaweed
(1)	(2)	(3)	(4)	(5)	(6)	(7)
Atinggola
Gentuma Raya
Kwandang
Tomilito
Ponelo Kepulauan
Anggrek
Monano
Sumalata
Sumalata Timur
Tolinggula
Biau
Gorontalo Utara

Catatan/Note: ¹ Tahun 2021 Berdasarkan Data Semester I / Year 2021 Based on Semester I Data

Sumber/Source: Dinas Kelautan dan Perikanan Kabupaten Gorontalo Utara / Marine and Fishery Service of Gorontalo Utara Regency

Tabel 5.5.3 **Produksi Perikanan Budidaya Menurut Kecamatan dan Jenis Budidaya di Kabupaten Gorontalo Utara, Semester I 2021**
Number of Fish Aquaculture by Subdistrict and Type of Aquaculture in Gorontalo Utara Regency, Semester I 2021

Kecamatan Subdistrict	Tambak Brackish Water Pond	Kolam Fresh Pond	Keramba Cage	Jaring Apung Floating Cage Net	Sawah Paddy	Rumput Laut Seaweed
(1)	(2)	(3)	(4)	(5)	(6)	(7)
Atinggola
Gentuma Raya
Kwandang
Tomilito
Ponelo Kepulauan
Anggrek
Monano
Sumalata
Sumalata Timur
Tolinggula
Biau
Gorontalo Utara	2 354	230	...	38	...	3 240

Catatan/Note: ¹ Tahun 2021 Berdaskan Data Semester I / Year 2021 Based on Semester I Data

Sumber/Source: Dinas Kelautan dan Perikanan Kabupaten Gorontalo Utara / Marine and Fishery Service of Gorontalo Utara Regency

Tabel
Table 5.5.3

Produksi Perikanan Tangkap Menurut Jenis Alat Penangkap Ikan di Kabupaten Gorontalo Utara, 2021
Production of Catch Fishery by Kind of Fish Catch Tools in Gorontalo Utara Regency, 2021

Jenis Alat Penangkap Ikan <i>Kind of Fish Catch</i>	Jumlah Produksi (ton) <i>Number of Production (ton)</i>
(1)	(2)
Pukat Pantai	37
Gillnet	5 682
Pukat Cincin	970
Bagan Perahu	2 203
Pancing Tonda	-
Pancing Ulur	3 574
Bubu (termasuk bubu ambal)	13
Panah	34
Jala Tebar	16
Payang	123
Rawai Dasar	24
Tombak	17
Ladung	-
Gorontalo Utara	12 693

Catatan/Note: ¹ Tahun 2021 Berdasarkan Data Semester I / Year 2021 Based on Semester I Data
Sumber/Source: Dinas Kelautan dan Perikanan Kabupaten Gorontalo Utara / Marine and Fishery Service of Gorontalo Utara Regency

Jumlah pelanggan listrik di
Kabupaten Gorontalo Utara sebanyak

31.536

*Number of electricity customers
at Gorontalo Utara Regency as much*

Pelanggan Listrik
Electricity Customers



Pelanggan Air
Water Customers

*Number of pam water customers at
Gorontalo Utara Regency as much*

Jumlah pelanggan air PAM di
Kabupaten Gorontalo Utara sebanyak

9.849



PENJELASAN TEKNIS

1. Pengumpulan data industri besar dan sedang dilakukan melalui Survei Industri Besar dan Sedang yang dilaksanakan setiap tahun secara lengkap (sensus) sejak tahun 1975. Survei Industri Besar dan Sedang mencakup semua perusahaan industri yang mempunyai tenaga kerja 20 orang atau lebih dengan menggunakan kuesioner II A.
2. Klasifikasi industri yang digunakan dalam survei ini berdasar kepada Klasifikasi Baku Lapangan Usaha Indonesia (KBLI). KBLI adalah klasifikasi lapangan usaha yang berdasar kepada *International Standard Industrial Classification of All Economic Activities (ISIC) revisi 4* yang telah disesuaikan dengan kondisi Indonesia.
3. **Industri manufaktur** adalah suatu kegiatan ekonomi yang melakukan kegiatan mengubah suatu barang dasar secara mekanis, kimia, atau dengan tangan sehingga menjadi barang jadi/setengah jadi, dan atau barang yang kurang nilainya menjadi barang yang lebih tinggi nilainya, dan sifatnya lebih dekat kepada pemakai akhir. Termasuk dalam kegiatan ini adalah jasa industri dan pekerjaan perakitan.
4. **Jasa industri** adalah kegiatan industri yang melayani keperluan pihak lain. Pada kegiatan ini

TECHNICAL NOTES

1. *Data collection of large and medium scale manufacturing is conducted through The Large and Medium Manufacturing Establishment Survey that has been done annually for all industries (census) since 1975. Large and Medium Manufacturing Establishment Survey covers all manufactures / industries with 20 workers or more by questionnaire II A.*
2. *The industrial classification adopted in this survey refers to the Klasifikasi Baku Lapangan Usaha Indonesia (KBLI). KBLI is classification of economic activities based on the International Standard Industrial Classification of All Economic Activities (ISIC rev 4) that has been modified according to the local condition in Indonesia.*
3. **Manufacturing industry** is defined as an economic activity processing basic goods mechanically, chemicals or manually into final or intermediate goods. It is also defined as processing of lower value goods into higher value goods as final or intermediate products. The activities also include services for manufacturing and assembling.
4. **Services for manufacturing** is defined as a manufacturing activity which serving other

bahan baku disediakan oleh pihak lain sedangkan pihak pengolah hanya melakukan pengolahannya dengan mendapat imbalan sebagai balas jasa (upah maklon).

5. **Perusahaan atau usaha industri** adalah suatu unit (kesatuan) usaha yang melakukan kegiatan ekonomi, bertujuan menghasilkan barang atau jasa, terletak pada suatu bangunan atau lokasi tertentu, dan mempunyai catatan administrasi tersendiri mengenai produksi dan struktur biaya serta ada seorang atau lebih yang bertanggung jawab atas usaha tersebut.
6. Industri manufaktur di kelompokkan ke dalam 4 golongan berdasarkan banyaknya pekerja, yaitu: industri besar (100 orang pekerja atau lebih), industri sedang/menengah (20–99 orang pekerja), industri kecil (5–19 orang pekerja), dan industri mikro (1–4 orang pekerja).
7. **Pelanggan** adalah individu atau kelompok, baik rumah tangga, perusahaan atau institusi non profit yang membeli air bersih dari perusahaan air bersih.
8. **Air disalurkan** adalah volume air bersih dari perusahaan air bersih

manufacturing establishments. In this case, raw materials are supplied by others while the workers are paid as a compensation for processing raw materials.

5. **A manufacturing establishment** is defined as a production unit engaged in economic activity, producing goods or services, located in a building or in a certain location, keeping a business record concerning the production and cost structure, and having a person or more that are responsible to those activities.
6. *Manufacturing industries are categorized into four groups, based on the number of employees: large scale manufacturing (100 employees or more), medium scale manufacturing (20–99 employees), small scale manufacturing (5–19 employees), and micro industry (1–4 employees).*
7. **Customers** are individuals or groups, whether household, company or non-profit institutions that buy water supply from water supply establishment.
8. **Distributed water** is the volume of water supply from water supply establishment

ULASAN**Industri**

Jumlah perusahaan industri mikro dan kecil yang terdaftar berdasarkan data dari Dinas Koperasi, Perindustrian dan Perdagangan Kabupaten Gorontalo Utara adalah sebanyak 766 perusahaan. Dari 766 perusahaan ini mampu menyerap 827 tenaga kerja pada tahun 2021. Kecamatan yang paling banyak terdapat perusahaan skala mikro dan kecil di Kabupaten Gorontalo Utara adalah di kecamatan Sumalata Timur.

Listrik dan Air

Jumlah Produksi listrik yang dihasilkan oleh PLN Kwandang selama tahun 2021 adalah sejumlah 56.409.573 KWh dengan jumlah daya yang terpasang sejumlah 32.667.250 va. Sementara itu jumlah pelanggan listrik di Gorontalo Utara sebanyak 31.536. Jumlah air bersih yang disalurkan pada tahun 2021 adalah sebanyak 897.351 m³ dengan jumlah pelanggan sebanyak 9.849.

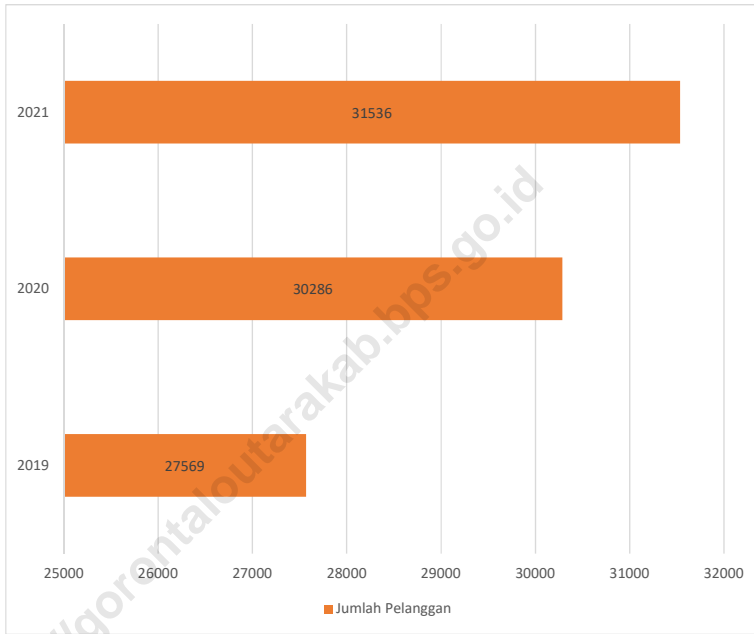
DESCRIPTION**Industry**

The number of registered Micro and Small Industries based on Cooperatives, Industry and Trade Service of Gorontalo Utara is 766 companies. Those 766 industrial establishments could employ 827 workers in 2021. The Subdistrict with the most companies micro and small in Gorontalo Utara Regency is Sumalata Timur Subdistrict.

Energy

Total of Electricity production generated by PLN Kwandang in 2021 are 56.409.573 KWh with total installed power of 32.667.250 va. Meanwhile, the number of electricity customers in Gorontalo Utara is 31.536. The number of clean water which distributed in 2021 are 897.351 m³ with the number of customers are 9.849.

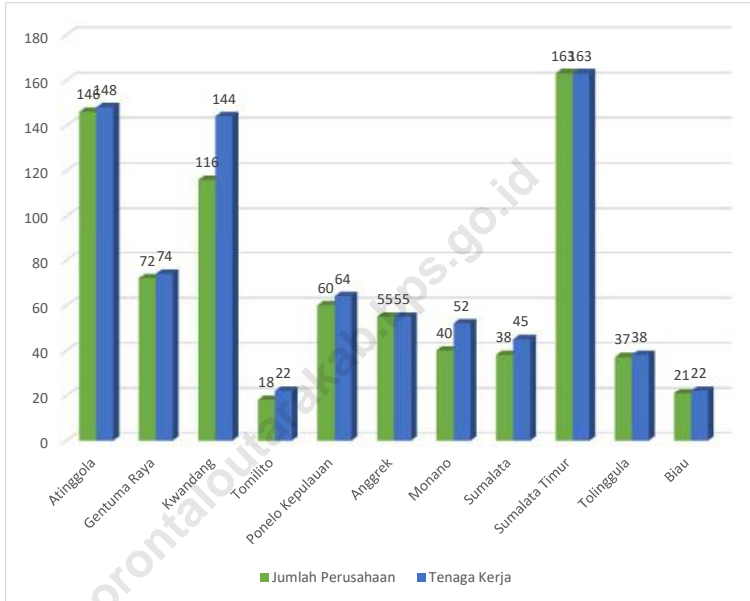
Gambar 6.1 Jumlah Pelanggan Listrik di Kabupaten Gorontalo Utara, 2019-2021
Figures **Number of Electricity Customers in Gorontalo Utara Regency, 2019-2021**



Sumber/Source : PT. PLN Cabang Gorontalo Utara / PT. PLN Gorontalo Utara Regency

Gambar 6.2
Figures

Jumlah Perusahaan dan Tenaga Kerja Menurut Kecamatan pada Industri Mikro dan Kecil, 2021
Number of Companies and Employees by Subdistrict in Micro and Small Industries in Gorontalo Utara Regency, 2021



Sumber/Source : Dinas Perdagangan, Perindustrian, Koperasi dan UKM Kabupaten Gorontalo Utara / *Cooperatives, Industry and Trade service of Gorontalo Utara Regency*

6.1 ENERGI ENERGY

Tabel 6.1.1 Daya Terpasang, Produksi, dan Distribusi Listrik PT. PLN (Persero) pada Cabang/Ranting PLN Menurut Kecamatan di Kabupaten Gorontalo Utara, 2021
Installed Electricity Power, Production, and Distribution of PT. PLN (Persero) at PLN Branch by Subdistrict in Gorontalo Utara Regency, 2021

Kecamatan Subdistrict	Daya Terpasang Installed Electricity Power (va)	Produksi Listrik Electricity Production (KWh)	Listrik Terjual Electricity Sold (KWh)	Dipakai Sendiri Own Used (KWh)	Susut/ Hilang Shrinkage/ Lost (KWh)
(1)	(2)	(3)	(4)	(5)	(6)
Atinggola
Gentuma Raya
Kwandang
Tomilito
Ponelo Kepulauan
Anggrek
Monano
Sumalata
Sumalata Timur
Tolinggula
Biau
Gorontalo Utara	32 667 250	56 409 573	51 946 176	562 036	4 247 408

Sumber/Source: PT. PLN Cabang Gorontalo Utara / PT. PLN Gorontalo Utara Regency

Tabel
Table 6.1.2**Jumlah Pelanggan Listrik Menurut Kecamatan di
Kabupaten Gorontalo Utara, 2019–2021**
**Number of Electricity Customers by Subdistrict in Gorontalo
Utara Regency, 2019–2021**

Kecamatan Subdistrict	2019	2020	2021
(1)	(2)	(3)	(4)
Atinggola	3 039	3 135	3 316
Gentuma Raya	2 324	2 416	2 532
Kwandang	7 382	7 903	8 148
Tomilito	2 060	2 280	2 331
Ponelo Kepulauan	997	1 004	1 057
Anggrek	3 048	3 633	3 580
Monano	1 585	1 630	1 790
Sumalata	2 281	2 424	2 877
Sumalata Timur	1 539	1 733	1 841
Tolinggula	1 849	2 595	2 630
Biau	1 465	1 533	1 434
Gorontalo Utara	27 569	30 286	31 536

Sumber/Source: PT. PLN Cabang Gorontalo Utara / PT. PLN Gorontalo Utara Regency

Tabel
Table 6.1.3**Jumlah Pelanggan dan Air yang Disalurkan Menurut Kecamatan di Kabupaten Gorontalo Utara, 2021**
Number of Customers and Distributed Water by Subdistrict in Gorontalo Utara Regency, 2021

Kecamatan Subdistrict	Pelanggan Number of Customers	Air Disalurkan Distributed Water (m ³)	Nilai Value (Rp)
(1)	(2)	(3)	(4)
Atinggola	1 342	95 847	281 755 200
Gentuma Raya	1 075	44 710	132 444 350
Kwandang	2 648	310 321	1144 579 250
Tomilito	66	4 808	13 595 100
Ponelo Kepulauan	-	-	-
Anggrek	396	39 631	139 267 850
Monano	822	69 131	200 881 100
Sumalata	1 272	83 374	237 142 300
Sumalata Timur	-	-	-
Tolinggula	1 676	169 084	498 089 850
Biau	552	80 445	210 061 000
Gorontalo Utara	9 849	897 351	2857 816 000

Sumber/Source: Perusahaan Umum Daerah (PUDAM) Air Minum Kabupaten Gorontalo Utara/Regional Public Company Water Drinking Gorontalo Utara Regency

6.2 INDUSTRI INDUSTRY

Tabel 6.2.1 **Jumlah Perusahaan dan Tenaga Kerja Menurut Klasifikasi Industri pada Industri Mikro dan Kecil, 2021**
Table 6.2.1 **Number of Companies and Employees by Industrial Classification in Micro and Small Industries in Gorontalo Utara Regency, 2021**

Jenis Klasifikasi Industri <i>Type of Industry Classification</i>	Jumlah Perusahaan <i>Number Of Establishment</i>	Tenaga Kerja <i>Employees</i>
(1)	(2)	(3)
Industri Pangan <i>Food Industry</i>	557	576
Industri Sandang <i>Clothing Industry</i>	20	21
Industri Kerajinan <i>Craft Industry</i>	148	176
Industri Kimia dan Bahan Bangunan <i>Chemistry and Building Material Industry</i>	23	36
Industri Logam dan Elektronika <i>Metal and Electronic Industry</i>	18	18
Jumlah / Total	766	827

Sumber/Source: Dinas Perdagangan, Perindustrian, Koperasi dan UKM Kabupaten Gorontalo Utara / *Cooperatives, Industry and Trade Office of Gorontalo Utara Regency*

Tabel
Table 6.2.2**Jumlah Perusahaan, Tenaga Kerja, dan Nilai Produksi Menurut Kecamatan pada Industri Mikro dan Kecil, 2021**
Number of Companies, Employees, and Production Value by Subdistrict in Micro and Small Industries in Gorontalo Utara Regency, 2021

Kecamatan Subdistrict	Jumlah Perusahaan Number Of Establishment	Tenaga Kerja Employees	Nilai Produksi Production Value (Rp 000)
(1)	(2)	(3)	(4)
Atinggola	146	148	199 702
Gentuma Raya	72	74	206 495
Kwandang	116	144	352 425
Tomilito	18	22	48 880
Ponelo Kepulauan	60	64	145 785
Anggrek	55	55	397 185
Monano	40	52	79 075
Sumalata	38	45	118 480
Sumalata Timur	163	163	301 241
Tolinggula	37	38	103 320
Biau	21	22	56 635
Gorontalo Utara	766	827	2 009 223

Sumber/Source: Dinas Perdagangan, Perindustrian, Koperasi dan UKM Kabupaten Gorontalo Utara / *Cooperatives, Industry and Trade Office of Gorontalo Utara Regency*

BAB
Chapter

7

PARIWISATA

Tourism



Wisatawan Gorontalo Utara
Visitors in Gorontalo utara

Mancanegara : 3
International

Domestik : 39.529
Domestic

Wisnus : 1.985
Wisman : -

Wisnus : 735
Wisman : 2

Wisnus : 8.400
Local :-

Wisnus : 27.534
Wisman :-

Island **Pulau
Diyonumo**

Beach **Pantai
Monano**

Island **Pulau
Saronde**

Beach **Pantai
Minanga**

PENJELASAN TEKNIS

1. **Wisatawan mancanegara** (wisman) ialah setiap pengunjung yang mengunjungi suatu negara di luar tempat tinggalnya, didorong oleh satu atau beberapa keperluan tanpa bermaksud memperoleh penghasilan di tempat yang dikunjungi dan lamanya kunjungan tersebut tidak lebih dari satu tahun (12 bulan). Definisi ini mencakup 2 (dua) kategori wisatawan mancanegara, yaitu:
 - a. Wisatawan (turis) ialah setiap pengunjung seperti definisi di atas yang tinggal paling sedikit 24 jam, akan tetapi tidak lebih dari 1 (satu) tahun di tempat yang dikunjungi, dengan maksud antara lain: berlibur, rekreasi, olah raga, bisnis, menghadiri pertemuan, studi, dan kunjungan dengan alasan kesehatan.
 - b. *Excursionist* ialah setiap pengunjung seperti definisi di atas yang tinggal kurang dari 24 jam di tempat yang dikunjungi (termasuk "*Cruise passengers*"). *Cruise Passengers* ialah setiap pengunjung yang tiba di suatu negara di mana mereka tidak menginap di akomodasi yang tersedia di negara tersebut, misalnya dengan kapal laut.
2. **Rata-rata lama tinggal** adalah rata-rata waktu tinggal wisatawan mancanegara di Indonesia untuk satu kali kunjungan.

TECHNICAL NOTES

1. **An International Visitor** is any person visiting a country other than his usual place of residence for any reason other than for earning income in the country visited, and the length of stay is no more than one year (12 months). This definition covers two categories of foreign visitors, namely:
 - a. "Tourist" is any visitor staying for at least 24 hours, but no more than one year, in the country visited, with the intention of visiting, and for any of these purposes: Pleasure, recreation and sports, Business, visiting friends and relatives, missions, attending meetings, conferences, visit for health reasons and study.
 - b. "Excursionist" is any visitor staying less than 24 hours in the country visited including, "Cruise Passengers", i.e. visitors arriving in a country without staying in any accommodation available in the visited country.
2. **Average length of stay** is the average stay duration of foreign visitor in Indonesia for one trip.

3. **Usaha penyediaan akomodasi** adalah usaha yang menyediakan pelayanan penginapan yang dapat dilengkapi dengan pelayanan pariwisata lainnya. Usaha penyediaan akomodasi dapat berupa hotel, vila, pondok wisata, bumi perkemahan, persinggahan karavan, dan akomodasi lainnya yang digunakan untuk tujuan pariwisata.
4. **Hotel** adalah penyediaan akomodasi secara harian berupa kamar-kamar di dalam satu bangunan yang dapat dilengkapi dengan jasa pelayanan makan dan minum, kegiatan hiburan dan atau fasilitas lainnya. Hotel terdiri dari hotel berbintang dan hotel non- bintang.
5. **Hotel bintang** adalah usaha penyediaan jasa pelayanan penginapan, makan minum serta jasa lainnya bagi umum dengan menggunakan sebagian atau seluruh bangunan. Usaha ini dikelola secara komersial serta memenuhi ketentuan persyaratan sebagai hotel bintang (termasuk berlian) yang ditetapkan dalam surat keputusan instansi yang membinanya. Misalnya hotel bintang lima, hotel bintang empat dan seterusnya.
6. **Tingkat penghunian kamar hotel** adalah persentase banyaknya malam kamar yang dihuni terhadap banyaknya malam kamar yang tersedia.
3. **The business of providing accommodation** is a business that provides specialty services that can be equipped with other tourism services. It includes hotel, villa, cottage, camping, caravan stop, and other accommodation that are used for tourism purposes.
4. **Hotel** is a daily supply of accommodation rooms within a building which can be equipped with eating and drinking services, entertainment activities and/or other facilities. Hotel consists of a classified hotel and a non-classified hotel.
5. **A star hotel** is the business of providing an accommodation, eating and drinking as well as other services for the public by using a building or a part of a building. It is managed commercially and meets specified requirements as a star hotel (including diamonds) set forth in the decree of fostering agency. For example, five star hotel, four star hotel, and so on.
6. **Room occupancy rate** is the number of room-nights occupied divided by the number of room-nights available, multiplied by 100 percent.

7. **Rata-rata lamanya tamu menginap** adalah banyaknya malam tempat tidur yang terpakai (malam tamu) dengan banyaknya tamu yang menginap di hotel atau akomodasi lainnya.
7. **Average length of geust stay overnight** is the number of bed-nights used (guest night) divided by the number of guests coming to spend the night at the accommodation.

<https://gorontaloutarakab.bps.go.id>

ULASAN**Pariwisata**

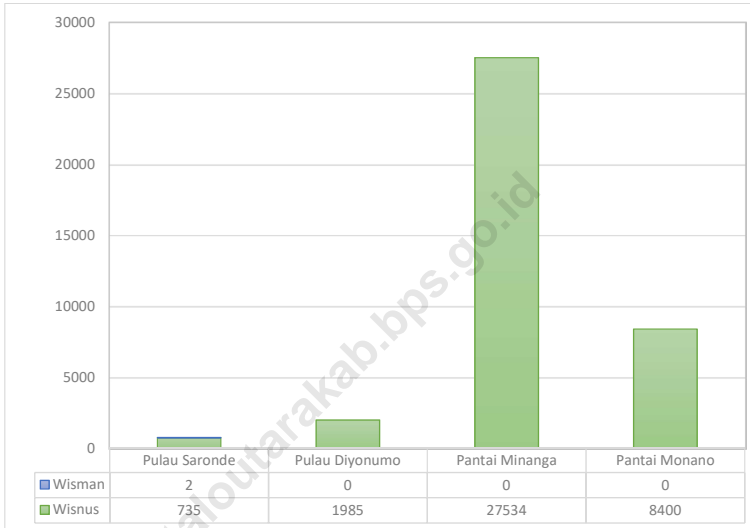
Di Kabupaten Gorontalo utara terdapat sebanyak 53 restoran/ rumah makan yang telah terdaftar di Dinas Pariwisata dan Kebudayaan Kabupaten Gorontalo Utara dimana sebagian besarnya terdapat di Kecamatan Kwandang. Untuk daerah tujuan wisata, Kabupaten Gorontalo Utara memiliki 3 lokasi andalan yang menjadi tujuan para wisatawan yaitu Pulau Diyonumo, Pantai Minanga dan Pantai Monano yang masing-masing pada tahun 2021 mampu menyerap 1.985, 27.534 dan 8.400 wisatawan nusantara.

DESCRIPTION**Tourism**

In Gorontalo Utara Regency there are as many as 53 restaurants that have been registered in Tourism and Culture Office of Gorontalo Utara Regency, most of which are in Kwandang District. Gorontalo Utara has 3 favourite tourism destination, Diyonumo island, Minanga Beach, and Monano Beach, in 2021 each of them can absorb 1.985, 27.534 and 8.400 nusantara tourist.

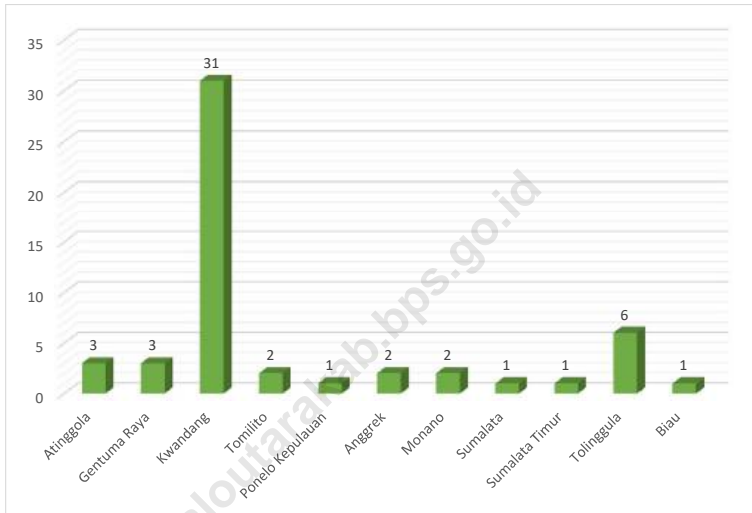
Gambar 7.1
Figures

Jumlah Kunjungan Wisatawan Menurut Objek Wisata di Kabupaten Gorontalo Utara, 2021
Number of Tourist by Tourist Attraction in Gorontalo Utara Regency, 2021



Sumber/Source : Dinas Pariwisata dan Kebudayaan Kabupaten Gorontalo Utara/Tourism and Culture Departement of Gorontalo Utara Regency

Gambar 7.2 Jumlah Rumah Makan/Restoran Menurut Kecamatan di Kabupaten Gorontalo Utara, 2021
Figures **7.2** **Number of Restaurants by Subdistrict in Gorontalo Utara Regency, 2021**



Sumber/Source : Dinas Pariwisata dan Kebudayaan Kabupaten Gorontalo Utara/Tourism and Culture Departement of Gorontalo Utara Regency

Tabel
Table 7.1**Jumlah Rumah Makan/Restoran Menurut Kecamatan di
Kabupaten Gorontalo Utara, 2017-2021**
**Number of Restaurants by Subdistrict in Gorontalo Utara
Regency, 2017-2021**

Kecamatan Subdistrict	2017	2018	2019	2021
(1)	(2)	(3)	(4)	(5)
Atinggola	3	3	3	3
Gentuma Raya	2	3	3	3
Kwandang	34	31	31	31
Tomilito	5	2	2	2
Ponelo Kepulauan	-	1	1	1
Anggrek	2	2	2	2
Monano	3	2	2	2
Sumalata	4	1	1	1
Sumalata Timur	5	1	1	1
Tolinggula	6	6	6	6
Biau	-	1	1	1
Gorontalo Utara	64	53	53	53

Sumber/Source: Dinas Pariwisata dan Kebudayaan Kabupaten Gorontalo Utara/Tourism and Culture Departement of Gorontalo Utara Regency

Tabel
Table 7.2**Jumlah Wisatawan Mancanegara dan Domestik di
Kabupaten Gorontalo Utara, 2018-2021**
**Number of International and Domestic Visitors in Gorontalo
Utara Regency, 2018-2021**

Tahun Years	Wisatawan Visitors		
	M mancanegara International	Domestik Domestic	Jumlah Total
(1)	(2)	(3)	(4)
2018	5 244	18 949	24 193
2019	92	20 056	20 148
2020	14	33 986	34 000
2021	2	39 259	39 261

Sumber/Source: Dinas Pariwisata dan Kebudayaan Kabupaten Gorontalo Utara/Tourism and Culture Departement of Gorontalo Utara Regency

Tabel
Table 7.3

Jumlah Kunjungan Wisatawan Menurut Objek Wisata dan Bulan di Kabupaten Gorontalo Utara, 2021
Number of Tourist by Kind Of Tourist, Tourism Object and Month in Gorontalo Utara Regency, 2021

Bulan Month	Pulau Saronde Saronde Island		Pulau Diyonumo Diyonumo Island	
	Wisnus	Wisman	Wisnus	Wisman
(1)	(2)	(3)	(4)	(5)
Januari / January	181	-	200	-
Februari / February	192	-	143	-
Maret / March	291	-	182	-
April / April	71	2	182	-
Mei / May	-	-	70	-
Juni / June	-	-	216	-
Juli / July	-	-	210	-
Agustus / August	-	-	307	-
September / September	-	-	128	-
Oktober / October	-	-	120	-
November / November	-	-	132	-
Desember / December	-	-	95	-
Jumlah/Total	735	2	1985	

Sumber/Source: Dinas Pariwisata dan Kebudayaan Kabupaten Gorontalo Utara/Tourism and Culture Departement of Gorontalo Utara Regency

Lanjutan Tabel/Continued Table 7.3

Bulan Month	Pantai Minanga Minanga Beach		Pantai Monano Monano Beach	
	Wisnus	Wisman	Wisnus	Wisman
(1)	(2)	(3)	(4)	(5)
Januari / January	4 400		500	
Februari / February	5 781		300	
Maret / March	900		400	
April / April	950		400	
Mei / May	863		400	
Juni / June	2 000		500	
Juli / July	2 000		500	
Agustus / August	1 000		400	
September / September	1 000		300	
Oktober / October	1 700		700	
November / November	2 640		700	
Desember / December	4 300		3 300	
Jumlah/Total	27 534		8 400	

Sumber/Source: Dinas Pariwisata dan Kebudayaan Kabupaten Gorontalo Utara/Tourism and Culture Departement of Gorontalo Utara Regency

Tabel
Table 7.4

Persentase Tingkat Penghunian Kamar (TPK) Hotel dan Akomodasi Lainnya Menurut Bulan di Kabupaten Gorontalo Utara, 2021
Occupancy Rate of Hotel and Other Accommodations by Month in Gorontalo Utara Regency, 2021

Bulan Month	Tingkat Penghunian Kamar (TPK) (%) Bedroom Occupancy Rate
(1)	(2)
Januari / January	3,52
Februari / February	-
Maret / March	20,43
April / April	23,67
Mei / May	13,44
Juni / June	18,39
Juli / July	18,49
Agustus / August	26,56
September / September	19,39
Oktober / October	22,04
November / November	17,89
Desember / December	14,95

Sumber/Source: BPS Kabupaten Gorontalo Utara, Survei Hotel Bulanan (VHTS) / BPS – Statistics Agency of Gorontalo Utara Regency, Hotel Survey

Tabel 7.5
Table**Rata-Rata Lama Menginap Tamu Asing dan Tamu Domestik Menurut Bulan di Kabupaten Gorontalo Utara, 2021*****Length Average of Stay of Foreign and Domestic Guests by Month in Gorontalo Utara Regency, 2021***

Bulan Month	Tamu Asing Foreign Guest	Tamu Domestik Domestic Guest	Rata-Rata Lama Menginap (hari)
(1)	(2)	(3)	(4)
Januari / January	-	1,22	1,22
Februari / February	-	-	-
Maret / March	-	1,00	1,00
April / April	4	1,01	1,01
Mei / May	-	1,05	1,05
Juni / June	-	1,22	1,22
Juli / July	-	1,27	1,27
Agustus / August	-	1,63	1,63
September / September	-	1,00	1,00
Oktober / October	-	1,24	1,24
November / November	-	1,18	1,18
Desember / December	-	1,16	1,16

Sumber/Source: BPS Kabupaten Gorontalo Utara, Survei Hotel Bulanan (VHTS) / BPS – Statistics Agency of Gorontalo Utara Regency, Hotel Survey

Tabel
Table 7.6

Jumlah Tamu Asing dan Dalam Negeri yang Menginap di Hotel/Akomodasi Lainnya Setiap Bulan di Kabupaten Gorontalo Utara, 2021
Number of Foreign and Domestic Guest Who Stay at Hotels/Other Accomodations by Month in Gorontalo Utara Regency, 2021

Bulan Month	Asing Foreign	Dalam Negeri Domestic	Jumlah Tamu Menginap (hari Number of
(1)	(2)	(3)	(4)
Januari / January	-	485	485
Februari / February	-	576	576
Maret / March	-	779	779
April / April	-	659	659
Mei / May	-	469	469
Juni / June	-	543	543
Juli / July	-	525	525
Agustus / August	-	577	577
September / September	-	713	713
Oktober / October	-	684	684
November / November	-	555	555
Desember / December	-	482	482

Sumber/Source: BPS Kabupaten Gorontalo Utara, Survei Hotel Bulanan (VHTS) / BPS – Statistics Agency of Gorontalo Utara Regency, Hotel Survey

Baik
Good
207,7km



39,8%

Sedang
Medium
120,54km



23,1%

Rusak
Damaged
112,96km



21,7%

Rusak Berat
Severely Damaged
79,92km



15,3%

PENJELASAN TEKNIS

1. **Jalan Negara / Nasional** merupakan jalan arteri dan jalan kolektor dalam sistem jaringan jalan primer yang menghubungkan antar ibu kota provinsi, dan jalan strategis nasional, serta jalan tol.
2. **Jalan Provinsi** merupakan jalan kolektor dalam sistem jaringan jalan primer yang menghubungkan ibukota provinsi dengan ibukota kabupaten/kota, atau antar ibukota kabupaten/kota dan jalan strategis provinsi.
3. **Jalan Kabupaten** merupakan jalan lokal dalam sistem jaringan jalan primer yang tidak termasuk pada jalan nasional dan jalan provinsi, yang menghubungkan ibukota kabupaten dengan ibukota kecamatan.
4. **Kantor Pos** adalah tempat pemberi pelayanan komunikasi tertulis dan atau surat elektronik, layanan paket, layanan logistik, layanan transaksi keuangan, dan layanan keagenan pos untuk kepentingan umum. Rumah pos berfungsi sama seperti kantor pos dan kantor pos pembantu, bedanya rumah pos biasanya terletak di daerah terpencil.

TECHNICAL NOTES

1. **State Road** is the arterial and collector road in the primary road network system that connects between province capital and the national strategic road along with toll road.
2. **Province Road** is the collector in the primary road network sistem that connects province capital with capital of regency/municipality, or between capital of regency / municipality and province strategic road.
3. **Regency Road** is a local road in the primary road network system which not included in national and province road, this road connect between capital of regency with capital of subdistrict.
4. **Post Office** is a service provider facility of written communication and or electronic mail, parcel service, logistics services, financial transaction services, and postal services to the public. Postal house has the same function as the post office and subsidiary of post office, the difference is that postal house is usually located in remote areas

ULASAN

Transportasi

Berdasarkan data dari Dinas Pekerjaan Umum (PU), pada tahun 2021 total jalan kabupaten yang ada di Gorontalo Utara sepanjang 521,12 km, dimana panjang jalan yang kondisinya baik sebanyak 207,70 km. Jika dilihat dari jenis permukaannya, jalan yang telah diaspal sebanyak 232,78 km.

Komunikasi

Jumlah kantor pos pembantu di Kabupaten Gorontalo Utara adalah 2 yang terletak di Kecamatan Atinggola dan Kecamatan Kwandang.

DESCRIPTION

Transportation

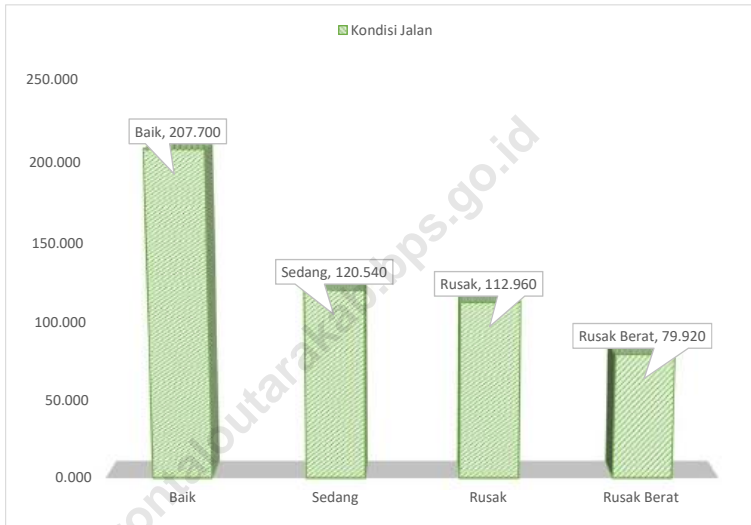
Based on Public Works Service of Gorontalo Utara Regency, in 2021 Gorontalo Utara have total number of regency roads 521,12 km where the length of Roads in good condition is 207,7 km. Based on the type of surface, Gorontalo Utara roads consists of 232,78 km of paved road.

Communication

The number of Post Offices Subsidiaries in North Gorontalo Regency is 2 located in Atinggola Subdistrict and Kwandang Subdistrict.

Gambar 8.1
Figures

**Panjang Jalan Menurut Kondisi Jalan di Kabupaten
Gorontalo Utara (km²), 2021**
*Length of Roads by Road Conditions in Gorontalo Utara
Regency (Km²), 2021*



Sumber/Source: Dinas Pekerjaan Umum Kabupaten Gorontalo Utara/ Public Works Service of Gorontalo Utara Regency

8.1 TRANSPORTASI TRANSPORTATION

Tabel 8.1.1 **Panjang Jalan¹ Menurut Pemerintah yang Berwenang di Kabupaten Gorontalo Utara (km), 2019-2021**
Table 8.1.1 **Length of Roads¹ by Government Authority in Gorontalo Utara Regency (kilometer), 2019-2021**

Pemerintah yang Berwenang Mengelola Level of Government Authority	2019	2020	2021
(1)	(2)	(3)	(4)
Negara ² / State ²	235,89
Provinsi / Province	61,5
Kabupaten/ Regency	521,12	521,12	521,12
Jumlah / Total	818,51

Catatan/Note: ¹Data tidak termasuk panjang jalan tol/Excluding toll road

²Berdasarkan Keputusan Menteri Pekerjaan Umum dan Perumahan Rakyat No. 248/KPTS/M/2015/Based on Public Work and Public Housing Ministerial Decree No. 248/KPTS/M/2015

Sumber/Source: Dinas Pekerjaan Umum Kabupaten Gorontalo Utara/ Public Works Service of Gorontalo Utara Regency

Tabel
Table 8.1.2

**Panjang Jalan Menurut Jenis Permukaan di Kabupaten
Gorontalo Utara (km), 2019–2021**
**Length of roads by Type Of Road Surface in Gorontalo Utara
Regency (kilometer), 2019–2021**

<i>Jenis Permukaan Jalan</i> <i>Type Of Road Surface</i>	2019	2020	2021
(1)	(2)	(3)	(4)
Diaspal / <i>Asphalt</i>	225,96	229,08	232,78
Tidak Diaspal / <i>Not Paved</i>	295,16	290,04	286,34
Lainnya / <i>Others</i>	-	2,00	2,00
Jumlah / Total	521,12	521,12	521,12

Sumber/Source: Dinas Pekerjaan Umum dan Tata Ruang Kabupaten Gorontalo Utara/*Public Works and Spatial Planning Service of Gorontalo Utara Regency*

Tabel 8.1.3 Panjang Jalan Menurut Kondisi Jalan di Kabupaten Gorontalo Utara (km), 2019–2021
Table 8.1.3 Length of Roads by Road Conditions in Gorontalo Utara Regency (kilometer), 2019–2021

Kondisi Jalan Road Conditions	2019	2020	2021
(1)	(2)	(3)	(4)
Baik / Good	217,908	204,00	207,70
Sedang / Medium	10,506	116,94	120,54
Rusak / Damaged	9,035	114,56	112,96
Rusak Berat / Severely Damaged	283,671	85,62	79,92
Jumlah / Total	521,12	521,12	521,12

Sumber/Source: Dinas Pekerjaan Umum Kabupaten Gorontalo Utara/ Public Works Service of Gorontalo Utara Regency

Tabel 8.1.4 Banyak Kendaraan Bermotor Menurut Jenis Kendaraan di Kabupaten Gorontalo Utara (unit), 2019–2021
Number of Registered Motor Vehicles by Type of Motor Vehicles in Gorontalo Utara Regency (units), 2019–2021

Jenis Kendaraan Bermotor Type of Motor Vehicles	2019	2020	2021
(1)	(2)	(3)	(4)
Sedan / Sedan	12
St. Wagon / St. Wagon	-
Jip / Jeep	59
Bus / Bus	-
Bus Mikro / Micro Bus	16
Bus Mini / Mini Bus	1 944
Bus Sedang / Light Bus	-
Mikrolet / Mikrolet	-
Oplet / Oplet	-
Truk dan L. Truk / Trucks	110
Tangki / Tanker	12
Truk Boks / Box Truck	4
Truk Sampah / Dump Truck	-
Pick Up / Pick Up Car	1 872
Wagon Boks / Box Wagon	-
Double Cabin / Double Cabin	-
Alat Berat / Heavy Duty Vehicle	-
Ambulan / Ambulance	27
Pemadam Api / Fire Truck	1
Sepeda Motor / Motorcycle	27 577
Skuter / Scouter	-
Roda 3 dan Bentor / Tricycle	230
Jumlah / Total	31 864

Sumber/Source: Sistem Administrasi Manunggal Satu Atap (Samsat) Kabupaten Gorontalo/ One-stop Single Administration System of Gorontalo Regency

8.2 KOMUNIKASI COMMUNICATION

Tabel 8.2.1 **Jumlah Kantor Pos Pembantu Menurut Kecamatan di Kabupaten Gorontalo Utara, 2018–2021**
Table 8.2.1 **Number of Post Offices Subsidiaries by Subdistrict in Gorontalo Utara Regency, 2018–2021**

Kecamatan Subdistrict	2018	2019	2020	2021
(1)	(2)	(3)	(4)	(5)
Atinggola	1	1	1	1
Gentuma Raya	-	-	-	-
Kwandang	1	1	1	1
Tomilito	-	-	-	-
Ponelo Kepulauan	-	-	-	-
Anggrek	-	-	-	-
Monano	-	-	-	-
Sumalata	-	-	-	-
Sumalata Timur	-	-	-	-
Tolinggula	-	-	-	-
Biau	-	-	-	-
Gorontalo Utara	2	2	2	2

Sumber/Source: PT POS Indonesia Cabang Gorontalo / PT POS Indonesia, Branch of Gorontalo

Tabel 8.2.2 Jumlah Menara Telepon Selular Menurut Kecamatan di Kabupaten Gorontalo Utara, 2019–2021
Number of Base Transceiver Station (BTS) by Subdistrict in Gorontalo Utara Regency, 2019–2021

Kecamatan Subdistrict	2019	2020	2021
(1)	(3)	(4)	(5)
Atinggola	2	2	2
Gentuma Raya	3	3	3
Kwandang	8	8	8
Tomilito	7	7	7
Ponelo Kepulauan	-	-	-
Anggrek	5	5	5
Monano	2	2	2
Sumalata	3	3	3
Sumalata Timur	3	3	3
Tolinggula	2	2	2
Biau	1	1	1
Gorontalo Utara	36	36	36

Sumber/Source: Dinas Komunikasi dan Informatika Kabupaten Gorontalo Utara/ *Communication and Informatics Service of Gorontalo Utara Regency*

Jumlah Koperasi Menurut Jenis Koperasi Number of Cooperatives by Type of Cooperative

KUD 5

Village Cooperatives



KSP 13

Saving Loan Cooperatives



KSU 43

Enterprise Cooperatives



Lainnya 65

Others



PENJELASAN TEKNIS

1. **Koperasi** adalah organisasi ekonomi rakyat yang berwatak sosial, beranggotakan orang-orang atau badan-badan hukum koperasi yang merupakan tata susunan ekonomi sebagai usaha bersama atas azas kekeluargaan.
2. Sisa hasil usaha koperasi merupakan pendapatan koperasi yang diperoleh dalam satu tahun buku dikurangi dengan biaya, penyusutan, dan kewajiban lainnya termasuk pajak dalam tahun buku yang bersangkutan.

TECHNICAL NOTES

1. **Cooperatives** is a social public economic organization. The member of cooperatives is people or cooperatives legal entities which is the arrangement of the economy as a joint venture on family principles
2. Net profit of cooperative is gross income in one year minus expenses, depreciation, and other liabilities including taxes in current year.

<https://gorontalooutarakab.bps.go.id/>

ULASAN

Jumlah koperasi pada tahun 2021 mencapai 126 koperasi. Untuk di Gorontalo Utara sendiri terdapat 5 KUD, 13 KSP, 43 KSU, dan 65 jenis koperasi lainnya.

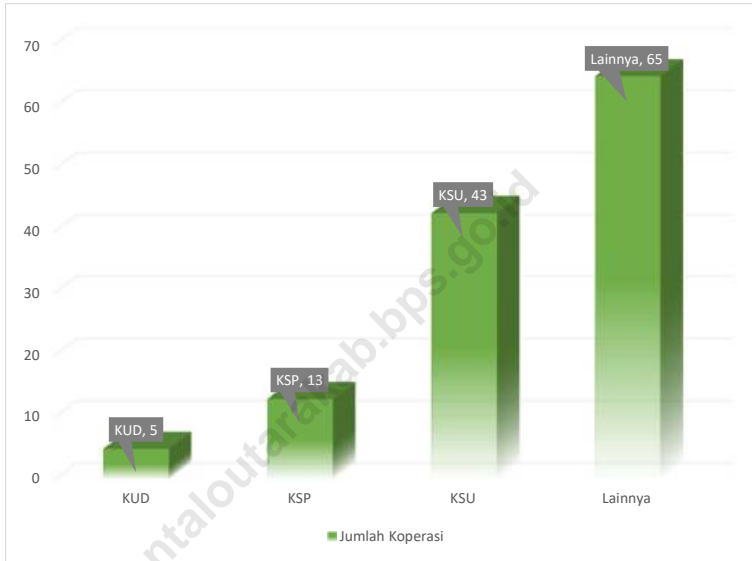
DESCRIPTION

The number of cooperatives in 2021 reach 126 cooperatives. There are 5 Village Unit Cooperatives, 13 saving and loan cooperatives, 43 business cooperatives, and 65 other cooperatives.

<https://gorontaloutarakab.bps.go.id>

Gambar 9.1
Figures

Jumlah Koperasi Menurut Jenis Koperasi di Kabupaten Gorontalo Utara, 2021
Number of Cooperatives by Type of Cooperative in Gorontalo Utara Regency, 2021



Sumber/Source : Dinas Perdagangan, Perindustrian, Koperasi dan UKM Kabupaten Gorontalo Utara / Cooperatives, Industry and Trade service of Gorontalo Utara Regency

Tabel
Table 9.1**Jumlah Koperasi Aktif Menurut Kecamatan di Kabupaten
Gorontalo Utara, 2018–2021**
**Number of Active Cooperative by Subdistrict in Gorontalo
Utara Regency, 2018–2021**

Kecamatan Subdistrict	2018	2019	2020	2021
(1)	(2)	(3)	(4)	(5)
Atinggola	15	15	15	15
Gentuma Raya	8	8	8	9
Kwandang	32	37	40	40
Tomilito	4	4	4	4
Ponelo Kepulauan	4	4	4	4
Anggrek	12	12	12	12
Monano	8	8	8	8
Sumalata	9	9	9	9
Sumalata Timur	10	10	10	13
Tolinggula	8	8	8	8
Biau	4	4	4	4
Gorontalo Utara	114	119	122	126

Sumber/Source: Dinas Perdagangan, Perindustrian, Koperasi dan UKM Kabupaten Gorontalo Utara / *Cooperatives, Industry and Trade service of Gorontalo Utara Regency*

Tabel
Table 9.2**Jumlah Koperasi Menurut Jenis Koperasi dan Kecamatan di Kabupaten Gorontalo Utara, 2021**
Number of Cooperative by Kind of Cooperative and Subdistrict in Gorontalo Utara Regency, 2021

Kecamatan Subdistrict	KUD Village Cooperatives	KSP Saving Loan Cooperatives	KSU Enterprise Cooperatives	Lainnya Others	Jumlah Total
(1)	(2)	(3)	(4)	(5)	(6)
Atinggola	-	3	5	7	15
Gentuma Raya	1	-	1	7	9
Kwandang	1	6	12	21	40
Tomilito	-	-	2	2	4
Ponelo Kepulauan	-	-	3	1	4
Anggrek	-	-	4	8	12
Monano	1	2	2	3	8
Sumalata	1	1	1	6	9
Sumalata Timur	-	-	9	4	13
Tolinggula	1	-	2	5	8
Biau	-	1	2	1	4
Gorontalo Utara	5	13	43	65	126

Sumber/Source: Dinas Perdagangan, Perindustrian, Koperasi dan UKM Kabupaten Gorontalo Utara / *Cooperatives, Industry and Trade service of Gorontalo Utara Regency*

Tabel
Table 9.3**Indeks Harga Konsumen per Bulan Menurut Kelompok Pengeluaran (2018=100) di Kota Gorontalo, 2021**
Consumer Price Index per Month by Expenditure Group (2018=100) in Gorontalo Municipality, 2021

Bulan Month	Makanan, Minuman dan Tembakau Food, Beverages and Tobacco	Pakaian dan Alas Kaki Clothing and Footwear	Perumahan, Air, Listrik, dan Bahan Bakar Rumah Tangga Housing, Water, Electricity, and Household Fuels
(1)	(2)	(3)	(4)
Januari/January	106,54	106,88	101,19
Februari/February	106,80	106,99	101,41
Maret/March	109,31	107,41	101,37
April/April	110,63	107,61	101,42
Mei/May	110,80	108,86	101,43
Juni/June	110,76	108,88	101,52
Juli/July	111,14	109,43	101,57
Agustus/August	110,21	109,36	101,82
September/September	106,86	109,09	101,84
Oktober/October	108,55	108,99	101,79
November/November	107,09	108,91	102,14
Desember/December	110,06	108,85	102,27

Lanjutan Tabel/*Continued Table 9.3*

Bulan Month	Perlengkapan, Peralatan, dan Pemeliharaan Rutin Rumah Tangga Furnishing, Household Equipment and Routine Household Maintenance	Kesehatan Health	Transportasi Transport
(1)	(5)	(6)	(7)
Januari/January	104,43	103,85	105,96
Februari/February	104,10	104,15	106,38
Maret/March	104,05	104,15	105,58
April/April	104,02	104,17	105,38
Mei/May	103,97	104,17	106,79
Juni/June	103,92	103,63	106,11
Juli/July	104,04	103,12	106,84
Agustus/August	104,80	103,38	106,86
September/September	104,50	104,28	106,91
Oktober/October	105,20	105,17	106,94
November/November	105,47	105,70	106,40
Desember/December	105,88	105,44	107,07

Lanjutan Tabel/Continued Table 9.3

Bulan Month	Informasi, Komunikasi, dan Jasa Keuangan Information, Communication and Financial Services	Rekreasi, Olahraga, dan Budaya Recreation, Sport, and Culture	Pendidikan Education
(1)	(8)	(9)	(10)
Januari/January	98,74	98,22	114,57
Februari/February	98,74	97,16	114,57
Maret/March	98,59	97,16	114,57
April/April	98,59	95,71	114,57
Mei/May	98,65	95,72	114,57
Juni/June	98,62	98,65	114,57
Juli/July	98,66	103,27	116,99
Agustus/August	98,63	103,43	116,99
September/September	98,70	103,38	116,99
Oktober/October	98,70	103,87	116,99
November/November	98,56	103,57	116,99
Desember/December	98,44	103,57	117,06

Lanjutan Tabel/*Continued Table 9.3*

Bulan <i>Month</i>	Penyediaan Makanan dan Minuman/Restoran <i>Food and Beverage Services/Restaurant</i>	Perawatan Pribadi dan Jasa Lainnya <i>Personal Care and Other Services</i>	Umum General
(1)	(11)	(12)	(13)
Januari/ <i>January</i>	106,92	108,29	105,06
Februari/ <i>February</i>	108,42	108,16	105,29
Maret/ <i>March</i>	108,42	107,93	105,92
April/ <i>April</i>	108,42	107,94	106,29
Mei/ <i>May</i>	108,42	108,14	106,61
Juni/ <i>June</i>	108,44	109,82	106,69
Juli/ <i>July</i>	108,44	109,63	107,07
Agustus/ <i>August</i>	108,44	109,62	106,90
September/ <i>September</i>	108,44	109,96	105,94
Oktober/ <i>October</i>	108,44	110,57	106,52
November/ <i>November</i>	108,44	110,91	106,14
Desember/ <i>December</i>	108,44	110,97	107,12

Sumber/*Source*: BPS, Survei Harga Konsumen/*BPS-Statistics Indonesia, Consumer Price Survey*

Tabel
Table 9.4**Inflasi Point-to-Point Menurut Kelompok Pengeluaran
(2018=100) di Kota Gorontalo, 2021**
**Point-to-Point Inflation by Expenditure Group (2018=100)
in Gorontalo Municipality, 2021**

Bulan Month	Makanan, Minuman dan Tembakau Food, Beverages and Tobacco	Pakaian dan Alas Kaki Clothing and Footwear	Perumahan, Air, Listrik, dan Bahan Bakar Rumah Tangga Housing, Water, Electricity, and Household Fuels
(1)	(2)	(3)	(4)
Januari/January	1,78	0,22	0,10
Februari/February	0,24	0,10	0,22
Maret/March	2,35	0,39	-0,04
April/April	1,21	0,19	0,05
Mei/May	0,15	1,16	0,01
Juni/June	0,08	-0,04	0,02
Juli/July	0,34	0,51	0,05
Agustus/August	-0,84	-0,06	0,25
September/September	-3,04	-0,25	0,02
Oktober/October	1,58	-0,09	-0,05
November/November	-1,35	-0,07	0,34
Desember/December	2,77	-0,06	0,13

Lanjutan Tabel/*Continued Table 9.4*

Bulan Month	Perlengkapan, Peralatan, dan Pemeliharaan Rutin Rumah Tangga Furnishing, Household Equipment and Routine Household Maintenance	Kesehatan Health	Transportasi Transport
(1)	(5)	(6)	(7)
Januari/ <i>January</i>	0,35	0,00	-0,19
Februari/ <i>February</i>	-0,32	0,29	0,40
Maret/ <i>March</i>	-0,05	0,00	-0,75
April/ <i>April</i>	-0,03	0,02	-0,19
Mei/ <i>May</i>	-0,05	0,00	1,34
Juni/ <i>June</i>	0,09	-0,05	-0,52
Juli/ <i>July</i>	0,12	-0,49	0,69
Agustus/ <i>August</i>	0,73	0,25	0,02
September/ <i>September</i>	-0,29	0,87	0,05
Oktober/ <i>October</i>	0,67	0,85	0,03
November/ <i>November</i>	0,26	0,50	-0,50
Desember/ <i>December</i>	0,39	-0,25	0,63

Lanjutan Tabel/Continued Table 9.4

Bulan Month	Informasi, Komunikasi, dan Jasa Keuangan Information, Communication and Financial Services	Rekreasi, Olahraga, dan Budaya Recreation, Sport, and Culture	Pendidikan Education
(1)	(8)	(9)	(10)
Januari/January	-0,03	0,00	0,28
Februari/February	0,00	-1,08	0,00
Maret/March	-0,15	0,00	0,00
April/April	0,00	-1,49	0,00
Mei/May	0,06	0,01	0,00
Juni/June	-0,64	-0,03	3,06
Juli/July	0,04	4,68	2,11
Agustus/August	-0,03	0,15	0,00
September/September	0,07	-0,05	0,00
Oktober/October	0,00	0,47	0,00
November/November	-0,14	-0,29	-0,29
Desember/December	-0,12	0,00	0,06

Lanjutan Tabel/*Continued Table* 9.4

Bulan <i>Month</i>	Penyediaan Makanan dan Minuman/Restoran <i>Food and Beverage Services/Restaurant</i>	Perawatan Pribadi dan Jasa Lainnya <i>Personal Care and Other Services</i>	Umum General
(1)	(11)	(12)	(13)
Januari/ <i>January</i>	0,19	0,52	0,61
Februari/ <i>February</i>	1,40	-0,12	0,22
Maret/ <i>March</i>	0,00	-0,21	0,60
April/ <i>April</i>	0,00	0,01	0,35
Mei/ <i>May</i>	0,00	0,19	0,30
Juni/ <i>June</i>	0,00	0,02	1,55
Juli/ <i>July</i>	0,00	-0,17	0,36
Agustus/ <i>August</i>	0,00	-0,01	-0,16
September/ <i>September</i>	0,00	0,31	-0,90
Oktober/ <i>October</i>	0,00	0,55	0,55
November/ <i>November</i>	0,00	0,31	-0,36
Desember/ <i>December</i>	0,00	0,05	0,92

Sumber/*Source*: BPS, Survei Harga Konsumen/*BPS-Statistics Indonesia, Consumer Price Survey*

BAB
Chapter
10

PENGELUARAN PENDUDUK

POPULATION EXPENDITURE

Rp 495.854

Rata-rata pengeluaran per kapita sebulan penduduk Gorontalo Utara tahun 2021 untuk kelompok komoditas makanan

Monthly average expenditure per capita Gorontalo Utara people for food commodity group in 2021



Rp 510.035

Rata-rata pengeluaran per kapita sebulan penduduk Gorontalo Utara tahun 2021 untuk kelompok komoditas bukan makanan

Monthly average expenditure per capita Gorontalo Utara people for non-food commodity group in 2021



PENJELASAN TEKNIS

1. Kegiatan pengumpulan data sosial dan ekonomi yang dilaksanakan secara rutin oleh BPS melalui Survei Sosial Ekonomi Nasional (Susenas).
2. Sejak tahun 2011 sampai dengan 2014, pengumpulan data Susenas konsumsi pengeluaran rumah tangga dilaksanakan secara triwulanan. Mulai tahun 2015 pengumpulan data Susenas dilaksanakan dua kali dalam setahun, yaitu pada Maret dan September.
3. Target sampel Susenas Maret adalah 300.000 rumah tangga yang tersebar di seluruh kabupaten/kota di Indonesia. Target sampel Susenas pada bulan September adalah sebanyak 75.000 rumah tangga.
4. Data hasil pencacahan Susenas Maret dapat disajikan untuk tingkat nasional, provinsi, dan kabupaten/kota, sedangkan untuk data hasil Susenas September hanya dapat disajikan untuk tingkat nasional dan provinsi.
5. Data konsumsi/pengeluaran yang dikumpulkan pada Susenas Maret dibagi menjadi dua kelompok, yaitu makanan dan bukan makanan. Jumlah komoditas makanan sebanyak 174 komoditas. Pengumpulan data kelompok makanan meliputi banyaknya komoditas

TECHNICAL NOTES

1. *Socioeconomic data collection activities are carried out regularly by the BPS-Statistics Indonesia through the National Socioeconomic Survey (Susenas).*
2. *Since 2011 to 2014, Susenas data collection of household consumption/expenditures was conducted quarterly. Starting in 2015, collecting of data Susenas carry out twice a year, in March and September.*
3. *The March Susenas target sample covers 300.000 households spread out at all regency/municipality in Indonesia. The September Susenas target sample covers 75.000 households.*
4. *The result from Susenas data collection in March can be presented on national, provincial, and regency/municipal level estimates, while data collection in September can be disseminated only for the national and provincial levels.*
5. *The consumption/expenditure data collected in March Susenas are divided into two groups, namely food and non-food. The number of food commodity are 174 commodities. The food group data collection includes quantity and value of commodities consumed.*

- yang dikonsumsi beserta nilai pengeluarannya.
6. Pengumpulan data pada sebagian besar kelompok bukan makanan hanya mencakup nilai pengeluaran barang yang dikonsumsi, kecuali beberapa jenis barang tertentu juga dikumpulkan kuantitasnya, seperti listrik, air, gas, dan bahan bakar minyak (BBM).
 7. Referensi waktu survei yang digunakan adalah selama seminggu terakhir untuk konsumsi makanan dan sebulan atau setahun terakhir untuk konsumsi bukan makanan.
 8. Data ketersediaan konsumsi pangan per kapita bersumber dari perhitungan Neraca Bahan Makanan (NBM) Indonesia, hasil kerja sama antara Badan Pusat Statistik dan Kementerian Pertanian.
 9. Metode yang dipakai untuk penyusunan NBM berpedoman pada buku rujukan yang diterbitkan oleh organisasi pangan sedunia, yaitu *Food Agriculture Organization* (FAO).
 10. **Penyediaan pangan dalam negeri adalah** produk dalam negeri ditambah dengan perubahan stok dan impor dikurangi dengan ekspor.
 11. Ketersediaan pangan untuk dikonsumsi penduduk terlebih dahulu dikurangi dengan bagian produksi yang digunakan untuk bibit, makanan ternak, industri,
6. *Data collection on most of non food groups covers only the value of expenditures consumed except for certain commodities which are also collected for its quantity, such as the use of electricity, water, gas, and fuel oil (BBM).*
 7. *The survey time reference period is previous week before enumeration date for food consumption and last month or last year for non-food consumption.*
 8. *Data on the availability of per capita food consumption are from the Indonesian Food Balance Sheet computed by the BPS-Statistics Indonesia in collaboration with the Ministry of Agriculture.*
 9. *The FAO method is adopted to compute the Food Balance Sheet.*
 10. **Domestic food availability** is defined as domestic production plus changes in stock and imports minus exports.
 11. *In compiling data on domestic food availability, the share of production for seeds, waste, residuals, animal feeds, and industrial use are first taken into account.*

dan yang tercecer.

12. Ketersediaan pangan per kapita adalah ketersediaan pangan dibagi dengan jumlah penduduk pertengahan tahun. Ketersediaan pangan per kapita bisa dalam bentuk kuantum maupun unsur gizi, yaitu kalori, protein, dan lemak.

13. Pengeluaran rata-rata per kapita adalah biaya yang dikeluarkan untuk konsumsi semua anggota rumah tangga selama sebulan baik yang berasal dari pembelian, pemberian maupun produksi sendiri dibagi dengan banyaknya anggota rumah tangga dalam rumah tangga tersebut.

12. *Per capita food availability* is total food availability divided by number of population midyear. It is presented in terms of quantity as well as nutrient content, such as calories, proteins, and fats.

13. *Per capita Average Expenditure* is the cost spent for all household members consumption during the month, whether from purchasing, giving or own production, divided by the number of household members in the household.

ULASAN

Kebutuhan hidup manusia terdiri dari kebutuhan primer, kebutuhan sekunder dan kebutuhan tersier. Kebutuhan primer manusia untuk hidup secara layak adalah terpenuhinya sandang, pangan dan papan. Di Kabupaten Gorontalo Utara, rata-rata pengeluaran perkapita perbulan penduduknya untuk belanja kelompok makanan pada tahun 2021 sebesar Rp 495.584,00 yang berarti pengeluaran makanan perorang setiap bulan pada tahun 2021 sekitar Rp 495.584,00. Pengeluaran terbanyak penduduk adalah untuk membeli makanan dan minuman jadi yaitu sebesar Rp 112.688,00 per bulan pada tahun 2021. Pengeluaran terbesar perbulan yang kedua adalah untuk pembelian padi-padian yaitu sebesar Rp 76.243,00 per bulan pada tahun 2021. Pengeluaran ketiga terbesar adalah Rokok yaitu sebesar Rp 69.749,00.

Selain kebutuhan makanan juga kebutuhan non makanan yang harus dipenuhi dan yang paling pokok adalah sandang dan papan. Pengeluaran untuk non makanan pada tahun 2021 adalah Rp 510.035,00 atau sekitar 50,72 persen dari total pengeluaran makanan dan non-makanan, hal ini merupakan sesuatu yang baik karena masyarakat Gorontalo Utara masih bisa menikmati aneka barang dan jasa, pakaian dan kebutuhan non pangan lainnya. Untuk kebutuhan perumahan dan fasilitas rumah tangga pada tahun 2021 sebesar Rp 228.019,00 perbulan.

DESCRIPTION

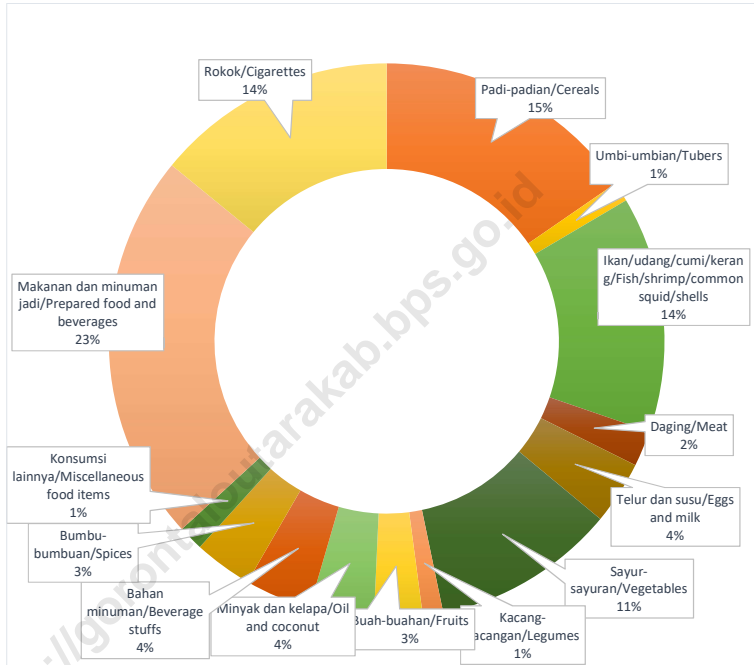
Requirement of human being consist of primary, secondary, and tertiary requirement. Primary requirement to competent life is fulfilled of clothing, food, and home. In Gorontalo Utara Regency, average expenditure per capita to expense food in 2021 is 495.584 rupiahs, which means per-person expenditure in a month in 2021 is about 495.584 rupiahs. At most expenditure is to buy Food and Beverages is equal to 112.688 rupiahs per month in 2021. Second is to buy Cereals is equal to 76.243 per month in 2021. Third is Cigarettes equal to 69.749 rupiahs.

There are non-food expenditure which very important to fulfilled are cloth and home. Non-food expenditure in 2021 is 510.035 rupiahs or about 50,72 percent from total expenditure, this is a good thing because people in Gorontalo Utara still could enjoying goods, service, cloth and the others non-food needs. Household facility expenditure in 2021 is equal to 228.019 rupiahs per-month. Goods and Services expenditure in 2021 is equal to 96.655 rupiahs per-month.

Sedangkan pengeluaran untuk aneka komoditas dan jasa pada tahun 2021 sebesar Rp 96.655,00 per bulan.

<https://gorontalooutarakab.bps.go.id>

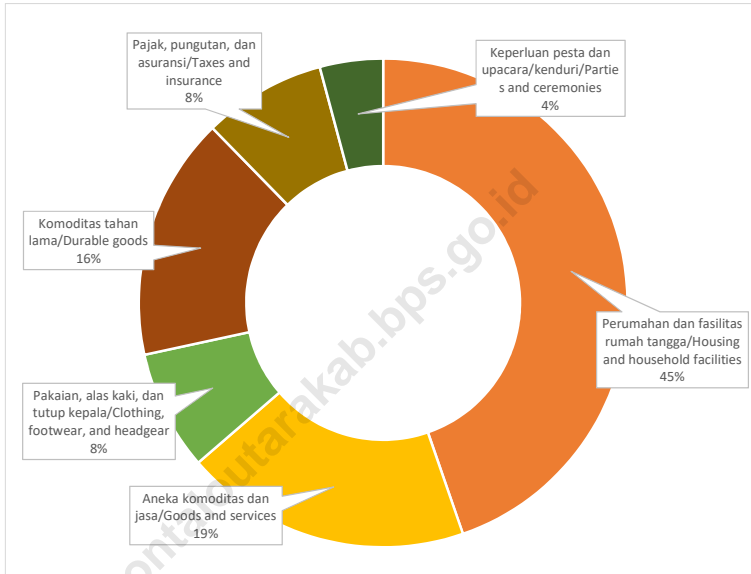
Gambar 10.1 **Persentase Pengeluaran per Kapita Sebulan Menurut Komoditas Makanan di Kabupaten Gorontalo Utara, 2021**
Figures 10.1 **Monthly Percentage of Expenditure per Capita by Food Commodity in Gorontalo Utara Regency, 2021**



Sumber/Source : BPS, Survei Sosial Ekonomi Nasional (Susenas) Maret/BPS-Statistics Indonesia, National Socioeconomic Survey March

Gambar 10.2
Figures

Persentase Pengeluaran per Kapita Sebulan Menurut Komoditas Non Makanan di Kabupaten Gorontalo Utara, 2021
Monthly Percentage of Expenditure per Capita by Non-Food Commodity in Gorontalo Utara Regency, 2021



Sumber/Source : BPS, Survei Sosial Ekonomi Nasional (Susenas) Maret/BPS-Statistics Indonesia, National Socioeconomic Survey March

Tabel
Table 10.1**Rata-rata Pengeluaran per Kapita Sebulan Menurut Kelompok Komoditas (rupiah) di Kabupaten Gorontalo Utara, 2020 dan 2021****Monthly Average Expenditure per Capita by Commodity Group (rupiahs) in Gorontalo Utara Regency, 2020 and 2021**

Kelompok Komoditas/Commodity Group	2020	2021
(1)	(2)	(3)
Makanan/Food		
Padi-padian/ <i>Cereals</i>	67 420	76 243
Umbi-umbian/ <i>Tubers</i>	2 752	5 679
Ikan/udang/cumi/kerang/ <i>Fish/shrimp/common squid/shells</i>	52 447	68 079
Daging/ <i>Meat</i>	8 013	10 306
Telur dan susu/ <i>Eggs and milk</i>	21 824	18 319
Sayur-sayuran/ <i>Vegetables</i>	34 793	52 939
Kacang-kacangan/ <i>Legumes</i>	4 303	5 870
Buah-buahan/ <i>Fruits</i>	21 455	14 000
Minyak dan kelapa/ <i>Oil and coconut</i>	12 115	18 602
Bahan minuman/ <i>Beverage stuffs</i>	14 612	19 131
Bumbu-bumbuan/ <i>Spices</i>	11 740	16 783
Konsumsi lainnya/ <i>Miscellaneous food items</i>	5 289	7 197
Makanan dan minuman jadi/ <i>Prepared food and beverages</i>	97 270	112 688
Rokok/ <i>Cigarettes</i>	61 770	69 749
Jumlah makanan/Total food	415 803	495 584
Bukan makanan/Non-food		
Perumahan dan fasilitas rumah tangga/ <i>Housing and household facilities</i>	196 023	228 019
Aneka komoditas dan jasa/ <i>Goods and services</i>	79 726	96 655
Pakaian, alas kaki, dan tutup kepala/ <i>Clothing, footwear, and headgear</i>	37 734	40 481
Komoditas tahan lama/ <i>Durable goods</i>	87 808	82 132
Pajak, pungutan, dan asuransi/ <i>Taxes and insurance</i>	31 466	41 410
Keperluan pesta dan upacara/kenduri/ <i>Parties and ceremonies</i>	12 434	21 338
Jumlah bukan makanan/Total non-food	445 191	510 035
Jumlah/Total	860 994	1 005 619

Sumber/Source: BPS, Survei Sosial Ekonomi Nasional (Susenas) Maret/BPS-Statistics Indonesia, National Socioeconomic Survey March

Tabel
Table 10.2

Persentase Pengeluaran per Kapita Sebulan Menurut Kelompok Komoditas di Kabupaten Gorontalo Utara, 2020 dan 2021
Percentage of Monthly Expenditure per Capita by Commodity Group in Gorontalo Utara Regency, 2020 and 2021

Kelompok Komoditas/Commodity Group	2020	2021
(1)	(2)	(3)
Makanan/Food		
Padi-padian/ <i>Cereals</i>	7.83	7,58
Umbi-umbian/ <i>Tubers</i>	0.32	0,56
Ikan/udang/cumi/kerang/ <i>Fish/shrimp/common squid/shells</i>	6.09	6,77
Daging/ <i>Meat</i>	0.93	1,02
Telur dan susu/ <i>Eggs and milk</i>	2.53	1,82
Sayur-sayuran/ <i>Vegetables</i>	4.04	5,26
Kacang-kacangan/ <i>Legumes</i>	0.50	0,58
Buah-buahan/ <i>Fruits</i>	2.49	1,39
Minyak dan kelapa/ <i>Oil and coconut</i>	1.41	1,85
Bahan minuman/ <i>Beverage stuffs</i>	1.70	1,90
Bumbu-bumbuan/ <i>Spices</i>	1.36	1,67
Konsumsi lainnya/ <i>Miscellaneous food items</i>	0.61	0,72
Makanan dan minuman jadi/ <i>Prepared food and beverages</i>	11.30	11,21
Rokok/ <i>Cigarettes</i>	7.17	6,94
Jumlah makanan/Total food	48.29	49,28
Bukan makanan/Non-food		
Perumahan dan fasilitas rumah tangga/ <i>Housing and household facilities</i>	22.77	22,67
Aneka komoditas dan jasa/ <i>Goods and services</i>	9.26	9,61
Pakaian, alas kaki, dan tutup kepala/ <i>Clothing, footwear, and headgear</i>	4.38	4,03
Komoditas tahan lama/ <i>Durable goods</i>	10.20	8,17
Pajak, pungutan, dan asuransi/ <i>Taxes and insurance</i>	3.65	4,12
Keperluan pesta dan upacara/kenduri/ <i>Parties and ceremonies</i>	1.44	2,12
Jumlah bukan makanan/Total non-food	51.71	50,72
Jumlah/Total	100,00	100,00

Sumber/Source: BPS, Survei Sosial Ekonomi Nasional (Susenas) Maret/BPS-Statistics Indonesia, National Socioeconomic Survey March

Tabel
Table 10.3**Persentase Penduduk Menurut Golongan Pengeluaran Per Kapita Sebulan di Kabupaten Gorontalo Utara, 2020 dan 2021*****Percentage of Population by Per Capita Spending Group a Month in Gorontalo Utara Regency, 2020 and 2021***

Golongan Pengeluaran Spending Group (Rp)	2020	2021
(1)	(2)	(3)
< 150 000	0,00	0,00
150 000–199 999	0,20	0,00
200 000–299 999	10,6	4,8
300 000–499 999	30,2	19,8
500 000–749 999	19,1	23,0
750 000–999 999	10,9	10,2
1 000 000–1 499 999	14,4	17,3
> 1 500 000	14,5	24,9
Jumlah/Total	100,00	100,00

Sumber/Source: BPS, Survei Sosial Ekonomi Nasional (Susenas) Maret/BPS-Statistics Indonesia, National Socioeconomic Survey March

Tabel
Table 10.4

Rata-Rata Konsumsi Kalori per Kapita Sehari Menurut Komoditas Makanan di Kabupaten Gorontalo Utara, 2020 dan 2021
Daily Average Calorie Consumption per Capita by Food Commodity in Gorontalo Utara Regency, 2020 and 2021

Kelompok Komoditas/Commodity Group	2020	2021
(1)	(2)	(3)
Makanan/Food		
Padi-padian/ <i>Cereals</i>	958.46	1 023,19
Umbi-umbian/ <i>Tubers</i>	24,34	48,47
Ikan/udang/cumi/kerang/ <i>Fish/shrimp/common squid/shells</i>	64.16	79,48
Daging/ <i>Meat</i>	15.54	22,83
Telur dan susu/ <i>Eggs and milk</i>	29.00	26,04
Sayur-sayuran/ <i>Vegetables</i>	31.32	32,73
Kacang-kacangan/ <i>Legumes</i>	18.93	20,97
Buah-buahan/ <i>Fruits</i>	53.37	42,58
Minyak dan kelapa/ <i>Oil and coconut</i>	297.76	341,12
Bahan minuman/ <i>Beverage stuffs</i>	93.41	115,42
Bumbu-bumbuan/ <i>Spices</i>	16.55	20,34
Konsumsi lainnya/ <i>Miscellaneous food items</i>	25.69	32,28
Makanan dan minuman jadi/ <i>Prepared food and beverages</i>	321.02	293,38
Rokok/ <i>Cigarettes</i>	0.00	0,00
Jumlah makanan/Total food	1 949,54	2 098,82

Sumber/Source: BPS, Survei Sosial Ekonomi Nasional (Susenas) Maret/BPS-Statistics Indonesia, National Socioeconomic Survey March

Tabel
Table 10.5

Rata-Rata Konsumsi Protein per Kapita Sehari Menurut Komoditas Makanan di Kabupaten Gorontalo Utara, 2020 dan 2021
Daily Average Protein Consumption per Capita by Food Commodity in Gorontalo Utara Regency, 2020 and 2021

Kelompok Komoditas/Commodity Group	2020	2021
(1)	(2)	(3)
Makanan/Food		
Padi-padian/ <i>Cereals</i>	22,54	24,09
Umbi-umbian/ <i>Tubers</i>	0,18	0,34
Ikan/udang/cumi/kerang/ <i>Fish/shrimp/common squid/shells</i>	10,59	12,99
Daging/ <i>Meat</i>	0,98	1,34
Telur dan susu/ <i>Eggs and milk</i>	1,74	1,46
Sayur-sayuran/ <i>Vegetables</i>	1,86	1,93
Kacang-kacangan/ <i>Legumes</i>	2,05	1,95
Buah-buahan/ <i>Fruits</i>	0,65	0,40
Minyak dan kelapa/ <i>Oil and coconut</i>	0,23	0,27
Bahan minuman/ <i>Beverage stuffs</i>	0,51	0,67
Bumbu-bumbuan/ <i>Spices</i>	0,54	0,66
Konsumsi lainnya/ <i>Miscellaneous food items</i>	0,55	0,66
Makanan dan minuman jadi/ <i>Prepared food and beverages</i>	8,71	8,98
Rokok/ <i>Cigarettes</i>	0,00	0,00
Jumlah makanan/Total food	51,12	55,76

Sumber/Source: BPS, Survei Sosial Ekonomi Nasional (Susenas) Maret/BPS-Statistics Indonesia, National Socioeconomic Survey March

Pasar di Kabupaten Gorontalo Utara
Terdiri dari **16 Pasar Umum** dan **4 Pasar Desa**
dengan total pedagang di pasar umum 2648

*Markets in Gorontalo Utara Regency
Consists of 16 Public Markets and 4 Village Markets
with a total of 2,648 traders in public markets.*



PENJELASAN TEKNIS

1. **Pasar** adalah tempat bertemunya pembeli dan penjual untuk melakukan transaksi jual beli barang atau jasa. Menurut ilmu ekonomi, pasar berkaitan dengan kegiatannya bukan tempatnya. Ciri khas sebuah pasar adalah adanya kegiatan transaksi atau jual beli.

TECHNICAL NOTES

1. **Market** is a place when buyer and seller meets to do goods or service transaction. Based on economics, market related to its activities not its place. Characteristic of a market is buying or selling activities.

<https://gorontaloutarakab.bps.go.id>

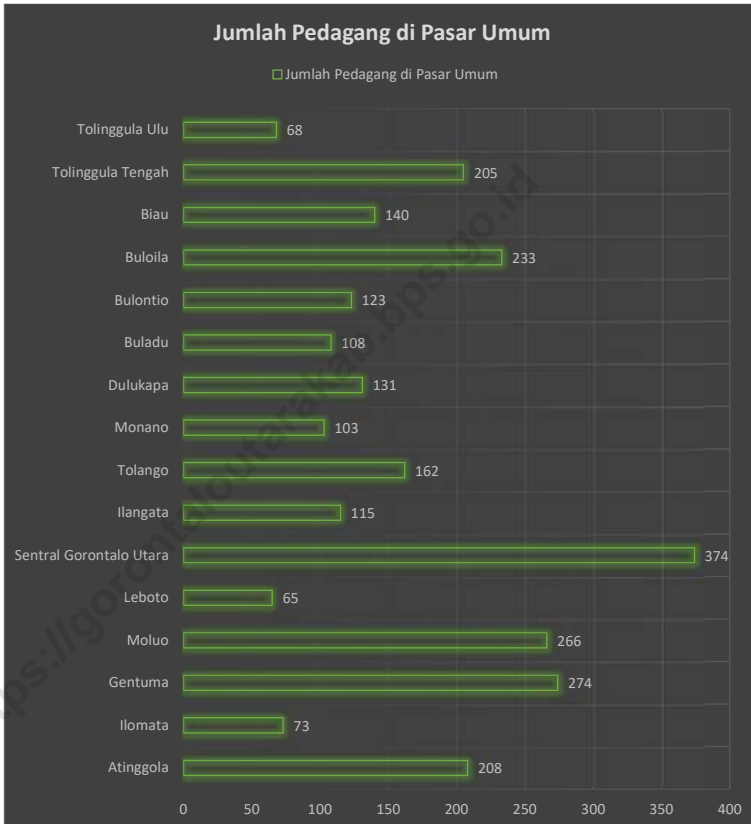
ULASAN

Dalam menunjang kegiatan ekonomi masyarakat sehari-hari, dibutuhkan sarana perdagangan untuk melakukan kegiatan jual beli barang atau jasa. Pada tahun 2021 tercatat di Dinas Koperasi, Industri Kabupaten Gorontalo Utara terdapat 20 pasar yang terdaftar.

DESCRIPTION

Supporting public economics, trading facilities needed to do buying and selling activities. In 2021, based on Cooperatives, Industry and Trade Service of Gorontalo Utara Regency data there are 20 traditional market registered.

Gambar 11.1 Jumlah Pedagang Menurut Pasar di Kabupaten Gorontalo Utara, 2021
Number of Seller by Traditional Market in Gorontalo Utara Regency, 2021



Sumber/Source : Dinas Perdagangan, Perindustrian, Koperasi dan UKM Kabupaten Gorontalo Utara / *Cooperatives, Industry and Trade service of Gorontalo Utara Regency*

Tabel
Table 11.1

Direktori Pasar, Alamat, Hari Buka dan Jumlah Pedagang di Kabupaten Gorontalo Utara, 2021
Market Directory, Address, Opening Day and The Number of Seller in Gorontalo Utara Regency, 2021

Nama Pasar Market Name	Alamat Address	Hari Buka Opening Day	Jumlah Pedagang Number of Seller
(1)	(2)	(3)	(4)
Atinggola	Desa Kotajin	Kamis/Minggu	208
Imana	Desa Imana ¹	Sabtu	...
Ilomata	Desa Ilomata	Rabu	73
Gentuma	Desa Gentuma	Selasa/Jumat	274
Moluo	Desa Moluo	Senin/Kamis	266
Posso	Desa Posso ¹	Sabtu	...
Leboto	Desa Leboto	Selasa	65
Molingkapoto	Desa Molingkapoto ¹	Jumat	...
Sentral Gorontalo Utara	Desa Ombulodata	Minggu	374
Popalo	Desa Popalo ¹	Senin/Minggu	...
Ilangata	Desa Ilangata	Rabu	115
Tolango	Desa Tolango	Sabtu	162
Monano	Desa Monano	Selasa	103
Dulukapa	Desa Dulukapa	Kamis	131
Buladu	Desa Buladu	Sabtu	108
Bulontio	Desa Bulontio Barat	Minggu	123
Buloila	Desa Buloila	Rabu	233
Biau	Desa Biau	Senin	140
Tolinggula Tengah	Desa Tolinggula Tengah	Selasa	205
Tolinggula Ulu	Desa Tolinggula Ulu	Minggu	68
Gorontalo Utara			2 648*

Catatan/Note: * Total Tidak Termasuk Jumlah Pedagang di Pasar Desa / Total Excluding Number of Traders in Village Market

¹ Pasar Desa / Village Market

Sumber/Source: Dinas Perdagangan, Perindustrian, Koperasi dan UKM Kabupaten Gorontalo Utara / Cooperatives, Industry and Trade service of Gorontalo Utara Regency

Tabel
Table 11.2

**Jumlah Los Pedagang Menurut Jenis Pasar di Kabupaten
Gorontalo Utara, 2019–2021**
*Number of Trading Facilities by Type of Markets in
Gorontalo Utara Regency, 2019–2021*

Jenis Pasar Type of Market	2019	2020	2021
(1)	(2)	(3)	(4)
Pasar Umum			
Pasar Gentuma	6	6	6
Pasar Moluo	4	4	6
Pasar Ilomata	1	1	2
Pasar Leboto	1	1	1
Pasar Sentral Gorontalo Utara	3	4	4
Pasar Ilangata	2	2	3
Pasar Tolango	5	5	5
Pasar Popalo	1	1	1
Pasar Monano	3	3	3
Pasar Dulukapa	2	2	2
Pasar Buladu	3	3	3
Pasar Bulontio	3	3	3
Pasar Buloiila	2	2	1
Pasar Biau	3	3	3
Pasar Tolinggula Tengah	3	3	3
Pasar Tolinggula Ulu	3	3	3
Pasar Desa/Kelurahan			
Pasar Posso	1	1	1
Pasar Molvingkapoto	1	1	1
Pasar Buata	1	1	1
Pasar Imana	1	1	1
Jumlah/Total	49	50	53

Sumber/Source: Dinas Perdagangan, Perindustrian, Koperasi dan UKM Kabupaten Gorontalo Utara / *Cooperatives, Industry and Trade service of Gorontalo Utara Regency*

Sektor Pertanian, Kehutanan, dan Perikanan merupakan sektor yang memiliki kontribusi paling besar terhadap angka PDRB tahun 2021

The Agriculture, Forestry and Fisheries sectors are the sectors that have the largest contribution to GRDP figures in 2021

52,8%



Sektor Perdagangan Besar dan Eceran; Reparasi Mobil dan Sepeda Motor merupakan sektor yang memiliki kontribusi paling besar kedua terhadap angka PDRB tahun 2021

Wholesale and Retail Trade; Repair of Motors Vehicles and Motorcycles sectors are the second sectors that have the largest contribution to GRDP figures in 2021

9,7%



PENJELASAN TEKNIS

1. Penghitungan statistik neraca nasional mengikuti buku petunjuk yang diterbitkan oleh Perserikatan Bangsa Bangsa (PBB) dikenal sebagai Sistem Neraca Nasional (SNN). SNN adalah rekomendasi internasional tentang bagaimana menyusun ukuran aktivitas ekonomi yang sesuai dengan standar neraca baku yang didasarkan pada prinsip-prinsip ekonomi. Rekomendasi yang dimaksud dinyatakan dalam sekumpulan konsep, definisi, klasifikasi, dan aturan neraca yang disepakati secara internasional dalam mengukur indikator tertentu seperti Produk Domestik Bruto (PDB). Salah satu bentuk adaptasi pencatatan statistik nasional adalah melakukan perubahan tahun dasar PDB Indonesia dari tahun 2000 ke 2010. Perubahan tahun dasar PDB dilakukan seiring dengan mengadopsi rekomendasi PBB yang tertuang dalam Sistem Neraca Nasional 2008 (SNA 2008).
2. Produk Domestik Bruto pada tingkat nasional serta Produk Domestik Regional Bruto (PDRB) pada tingkat regional (provinsi) menggambarkan kemampuan suatu wilayah untuk menciptakan nilai tambah pada suatu waktu tertentu. Untuk menyusun PDB maupun PDRB digunakan 2

TECHNICAL NOTES

1. *The method used to estimate national accounts statistics is based on the standard guidelines formed by United Nation known as System of National Accounts (SNA). SNA is the internationally agreed standard set of recommendations on how to compile measures of economic activity in accordance with strict accounting conventions based on economic principles. The recommendations are expressed in term of a set of concepts, definitions, classifications and accounting rules that comprise the internationally agreed standard for measuring indicators such as Gross Domestic Product (GDP). One of the improvement in the national statistical system is to rebase GDP form base year 2000 to 2010 in order to capture current economic condition. It is in line with the United Nations (UN) recommendation on 2008 SNA.*
2. *The basic measure of the value added arising from economic activity is known as Gross Domestic Product at the national level and Gross Regional Domestic Product (GRDP) at the regional level (provinces/regencies/municipalities). To compile these statistics, two approaches*

pendekatan, yaitu lapangan usaha dan pengeluaran. Keduanya menyajikan komposisi data nilai tambah dirinci menurut sumber kegiatan ekonomi (lapangan usaha) dan menurut komponen penggunaannya. PDB maupun PDRB dari sisi lapangan usaha merupakan penjumlahan seluruh komponen nilai tambah bruto yang mampu diciptakan oleh sektor-sektor ekonomi atas berbagai aktivitas produksinya. Sedangkan dari sisi pengeluaran menjelaskan tentang penggunaan dari nilai tambah tersebut.

3. PDB menurut lapangan usaha mengalami perubahan klasifikasi dari 9 lapangan usaha menjadi 17 lapangan usaha. PDB menurut lapangan usaha dirinci menurut total nilai tambah dari seluruh sektor ekonomi yang mencakup lapangan usaha Pertanian, Kehutanan, dan Perikanan; Pertambangan dan Penggalian; Industri Pengolahan; Pengadaan Listrik dan Gas; Pengadaan Air, Pengelolaan Sampah, Limbah dan Daur Ulang; Konstruksi; Perdagangan Besar dan Eceran, Reparasi Mobil dan Sepeda Motor; Transportasi dan Pergudangan; Penyediaan Akomodasi dan Makan Minum; Informasi dan Komunikasi; Jasa Keuangan dan Asuransi; Real Estat; Jasa Perusahaan; Administrasi Pemerintahan, Pertahanan

have been used, i.e. "production approach" and "expenditure approach". Both of them is to measure value added produced by various kinds of economic activities and final uses of the country's output.. In other words, GDP/GRDP is the sum of total value added produced by all economic industries (activities) and the way of using it. While from the expenditure side, it explains about the use of the added value.

3. *GDP by industry classification changes from 9 sectors to 17 industries. GDP by industry is classified by types of economic activities such as Agriculture, Forestry and Fishing; Mining and Quarrying; Manufacturing; Electric Municipality and Gas; Water supply, Sewerage, Waste Management and Remediation Activities; Construction; Wholesale and Retail Trade; Repair of Motor Vehicles and Motorcycles; Transportation and Storage; Accommodation and Food Service Activities; Information and Communication; Financial and Insurance Activities; Real Estate Activities; Business Activities; Public Administration; Defence and Compulsory Social Security; Education; Human Health and Social Work Activities; and Other Services Activities.*

- dan Jaminan Sosial Wajib; Jasa Pendidikan; Jasa Kesehatan dan Kegiatan Sosial; dan Jasa lainnya.
4. PDB menurut pengeluaran mengalami perubahan klasifikasi dimana pengeluaran konsumsi Lembaga Non Profit yang Melayani Rumah Tangga (LNPR) yang sebelumnya termasuk bagian dari pengeluaran konsumsi rumah tangga menjadi komponen terpisah. Sehingga klasifikasi PDB menurut pengeluaran dirinci menjadi 7 komponen yaitu komponen pengeluaran konsumsi rumah tangga, pengeluaran konsumsi LNPR, pengeluaran konsumsi pemerintah, pembentukan modal tetap bruto, perubahan inventori, ekspor barang dan jasa, dan impor barang dan jasa.
 5. Pengeluaran konsumsi rumah tangga mencakup berbagai pengeluaran konsumsi akhir rumah tangga atas barang dan jasa untuk memenuhi kebutuhan individu ataupun kelompok secara langsung. Pengeluaran rumah tangga di sini mencakup makanan dan minuman selain restoran; pakaian, alas kaki dan jasa perawatannya; perumahan dan perlengkapan rumah tangga; kesehatan dan pendidikan; transportasi dan komunikasi; restoran dan hotel serta lainnya.
 6. Pengeluaran Konsumsi Pemerintah terdiri dari Pengeluaran Konsumsi Individu
4. *GDP by expenditure classification changes where consumption expenditure Non-profit Institutions Serving Households (NPISH) previously included as part of household consumption expenditure is taken out into separate component. So that, GDP by type of expenditures is classified into 7 components: household consumption expenditure, NPISH consumption expenditure, government consumption expenditure, gross fixed capital formation, changes in inventories, exports of goods and services, and imports of goods and services.*
 5. *Household consumption expenditures consist of expenditures incurred by households, which are used for both individual or collective needs. Household consumptions are classified into food and beverages other than restaurants; clothing, footwear, and related maintenance services; housing and household equipment; health and education; transport and communication; restaurants and hotels; and others.*
 6. *Government consumption expenditure consists of Individual Consumption Expenditure*

dan Pengeluaran Konsumsi Kolektif. Barang dan jasa individu merupakan barang dan jasa privat, dimana ciri-ciri barang privat adalah a) *Scar Municipality*, yaitu ada kelangkaan/keterbatasan dalam jumlah; b) *Excludable consumption*, yaitu konsumsi suatu barang dapat dibatasi hanya pada mereka yang memenuhi persyaratan tertentu (biasanya harga); c) *Rivalrous competition*, yaitu konsumsi oleh satu konsumen akan mengurangi atau menghilangkan kesempatan pihak lain untuk melakukan hal serupa. Contoh barang dan jasa yang dihasilkan pemerintah dan tergolong sebagai barang dan jasa individu adalah jasa pelayanan kesehatan pemerintah di rumah sakit/puskesmas dan jasa pendidikan di sekolah/universitas negeri. Sedangkan barang dan jasa kolektif ekuivalen dengan barang publik yang memiliki ciri a) *Non rivalry*, yaitu penggunaan satu konsumen terhadap suatu barang tidak mengurangi kesempatan konsumen lain untuk juga mengkonsumsi barang tersebut; b) *Non excludable*, yaitu apabila suatu barang publik tersedia, maka tidak ada yang dapat menghalangi siapapun untuk memperoleh manfaat dari barang tersebut atau dengan kata lain setiap orang memiliki akses ke barang tersebut. Contoh barang dan jasa yang dihasilkan

and Collective Consumption Expenditure. Individual goods and services are private goods and services, which the characteristics of private goods is a) Scar Municipality, that there is a scar Municipality/limited in number; b) Excludable consumption, the consumption of goods can be limited only to those who meet certain requirements (usually the price); c) Rivalrous competition, ie consumption by the consumer will reduce or eliminate the chance of another party to do so. Examples of goods and services produced by government and classified as goods and services of individuals is the government health services in hospitals/health centers and education services in schools/universities. Collective goods and services equivalent to public goods characterized by a) Non-rivalry, namely the use of a consumer for an item does not reduce the chance of another consumer to also consume goods; b) Non-excludable, i.e. when a public good available, then nothing can hinder anyone to benefit from the goods or in other words everyone has access to the goods. Examples of goods and services produced by government and classified as collective goods and services is carried military defense services and the police's security.

pemerintah dan tergolong sebagai barang dan jasa kolektif adalah jasa pertahanan yang dilakukan TNI dan keamanan yang dilakukan kepolisian.

7. Pembentukan Modal Tetap Bruto (PMTB) mencakup pengadaan, pembuatan, dan pembelian barang modal. Barang modal dimaksud adalah barang-barang yang digunakan untuk proses produksi, tahan lama atau yang mempunyai umur pemakaian lebih dari satu tahun seperti bangunan, mesin-mesin dan alat angkutan. Termasuk pula di sini perbaikan besar (berat) yang sifatnya memperpanjang umur atau mengubah bentuk atau kapasitas barang modal tersebut. Pengeluaran barang modal untuk keperluan militer juga dicakup sebagai PMTB. Klasifikasi komponen PMTB dibagi menjadi 6 sub komponen yaitu Konstruksi; Mesin dan Peralatan; Kendaraan; Peralatan Lainnya; Cultivated Biological Resources (CBR) dan Produk Kekayaan Intelektual.
 8. Ekspor barang dan jasa merupakan transaksi perdagangan barang dan jasa dari penduduk (residen) ke bukan penduduk (nonresiden). Impor barang dan jasa adalah transaksi perdagangan dari bukan penduduk ke penduduk. Ekspor atau impor barang terjadi pada saat terjadi perubahan hak kepemilikan barang antara penduduk dengan bukan
7. *Gross Fixed Capital Formation (GFCF) includes procurement, manufacture, and the purchase of capital goods. Capital goods are goods which are used for the production process, durable or have a service life of more than one year such as buildings, machinery, and transportation equipment. Including here: huge improvement that are to extend the life or changing the shape or the capaMunicipality of the capital goods. Capital expenditures for military purposes are also covered as GFCF. GFCF component are classified into six sub-components: Construction; Machinery and Equipment; vehicle; Other equipment; Cultivated Biological Resources (CBR) and Intellectual Property Product.*
 8. *Exports of goods and services consist of transactions of goods and services from residents to non-residents. Imports of goods and services consist of transaction of goods and services from non-residents to residents. Exports and imports of goods occur when there are changes in ownership of goods between residents and non-residents (with or without physical*

penduduk (dengan atau tanpa perpindahan fisik barang tersebut). Pada PDB dengan tahun dasar 2010, ekspor dan impor barang dirinci menjadi nonmigas dan migas.

9. Produk Domestik Bruto maupun agregat turunannya disajikan dalam 2 (dua) versi penilaian, yaitu atas dasar "harga berlaku" dan atas dasar "harga konstan". Disebut sebagai harga berlaku karena seluruh agregat dinilai dengan menggunakan harga pada tahun berjalan, sedangkan harga konstan penilaiannya didasarkan kepada harga satu tahun dasar tertentu, dalam publikasi ini digunakan harga tahun 2010.
10. Laju pertumbuhan Produk Domestik Bruto diperoleh dari perhitungan PDB atas dasar harga konstan. Diperoleh dengan cara mengurangi nilai PDB pada tahun ke-n terhadap nilai pada tahun ke n-1 (tahun sebelumnya), dibagi dengan nilai pada tahun ke n-1, dikalikan dengan 100 persen. Laju pertumbuhan menunjukkan perkembangan agregat pendapatan dari satu waktu tertentu terhadap waktu sebelumnya.

movements of goods across frontiers). On the GDP at 2010 basic year, exports and imports of goods specified into non oil and gas and oil and gas.

9. *GDP and its aggregations are presented in two forms: at current market prices and at constant base year market prices. In presenting current market prices, all aggregates are valued at current market prices, while base year constant market prices are shown by valuing all aggregates at fixed base year prices. Year of 2010 is used as the base year in this publication.*
10. *Growth rate of Gross Domestic Product is derived from GDP at constant market prices. It is obtained by subtracting the value of GDP year n with the value of GDP year n-1, divided by the value of GDP year n-1 then multiplied by 100 percent. The growth rate of GDP explains the income growth during the given period.*

ULASAN

Pertumbuhan Ekonomi Kabupaten Gorontalo Utara pada tahun 2021 adalah 2.20 persen, mengalami peningkatan dibandingkan dengan tahun 2020 yang sebesar -0,02 persen.

Berdasarkan PDRB menurut lapangan usaha, yang memiliki kontribusi paling besar adalah sektor pertanian, kehutanan dan perikanan dengan kontribusi sekitar 52,81 persen pada tahun 2021 dan yang memiliki laju pertumbuhan paling tinggi adalah sektor Pengadaan Listrik dan Gas.

Berdasarkan PDRB menurut pengeluaran, yang memiliki kontribusi paling besar adalah komponen Pengeluaran Konsumsi Rumah Tangga dengan kontribusi sekitar 60,65 persen pada tahun 2021 dan Pembentukan Modal Tetap Bruto memiliki kontribusi terbesar kedua yaitu sekitar 29,75 persen. Nilai laju pertumbuhan pdrb pengeluaran dengan pdrb lapangan usaha sudah direkonsiliasi.

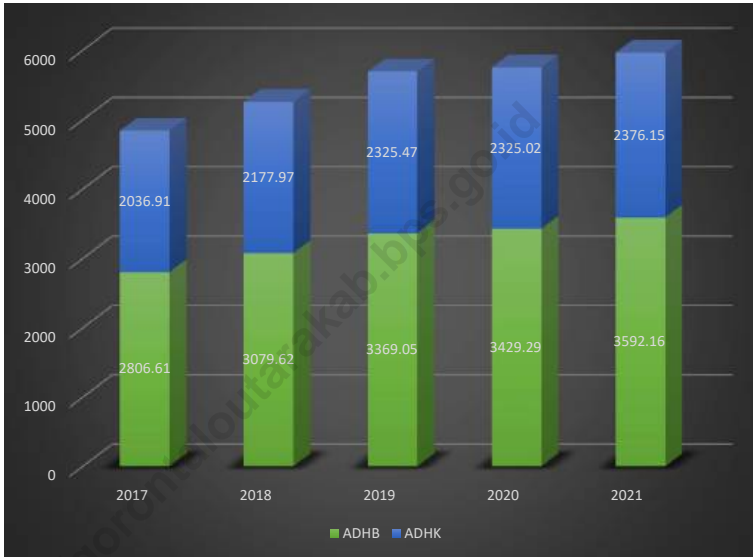
DESCRIPTION

Gorontalo Utara Regency economic growth in 2021 is 2.20 percent, increasing compared with 2020 data which -0.02 percent.

Based on industrial GRDP, sector which has contributed most are agriculture, forestry and fisheries, contributing about 52,81 percent in 2021 and sector which has the highest rate of growth is Electricity and Gas.

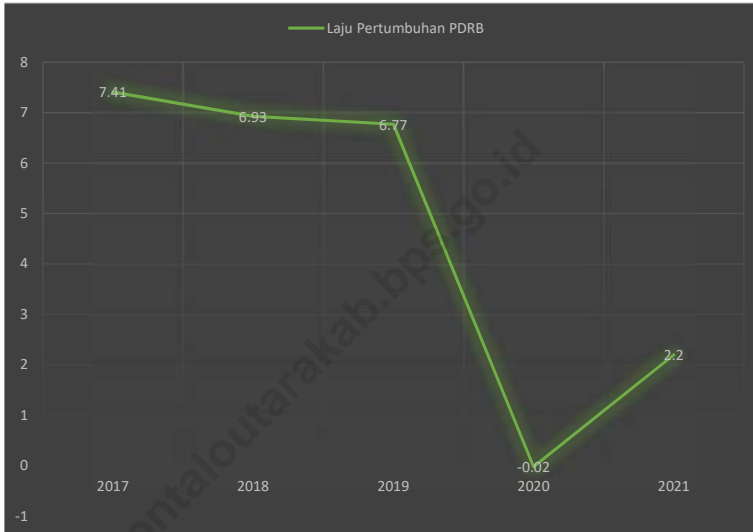
Based on GDRP by expenditure, component which has contributed most are household consumption expenditure, contributing about 60,65 percent in 2021 and gross fixed capital formation has the second largest contribution is about 29,75 percent. The value of the GDP growth rate of expenditures with the GDP of business fields has been reconciled.

Gambar 12.1 **Produk Domestik Regional Bruto Atas Dasar Harga Berlaku dan Atas Dasar Harga Konstan 2010 Menurut Lapangan Usaha di Kabupaten Gorontalo Utara (miliar rupiah), 2017-2021**
Gross Regional Domestic Product at 2010 Constant Market Prices by Industry in Gorontalo Utara Regency (billion rupiah), 2017-2021



Sumber/Source : Badan Pusat Statistik Kabupaten Gorontalo Utara / BPS – Statistics Agency of Gorontalo Utara Regency

Gambar 12.2 Laju Pertumbuhan Produk Domestik Regional Bruto Atas Dasar Harga Konstan 2010 Menurut Lapangan Usaha (persen) di Kabupaten Gorontalo Utara, 2017–2021
Figures *Growth Rate of Gross Regional Domestic Product at 2010 Constant Market Prices by Industry (percent) in Gorontalo Utara Regency, 2017–2021*



Sumber/Source : Badan Pusat Statistik Kabupaten Gorontalo Utara / BPS – Statistics Agency of Gorontalo Utara Regency

Tabel 12.1. **Produk Domestik Regional Bruto Atas Dasar Harga Berlaku Menurut Lapangan Usaha di Kabupaten Gorontalo Utara (miliar rupiah), 2017–2021**
Gross Regional Domestic Product at Current Market Prices by Industry in Gorontalo Utara Regency (billion rupiahs), 2017–2021

Lapangan Usaha/Industry	2017	2018	2019	2020*	2021**
(1)	(2)	(3)	(4)	(5)	(6)
A Pertanian, Kehutanan, dan Perikanan/ <i>Agriculture, Forestry, and Fishing</i>	1 422,43	1 594,36	1 757,61	1 801,02	1 896,99
B Pertambangan dan Penggalian/ <i>Mining and Quarrying</i>	56,08	58,77	63,12	65,94	67,88
C Industri Pengolahan/ <i>Manufacturing</i>	50,58	54,72	61,22	61,66	65,94
D Pengadaan Listrik dan Gas/ <i>Electricity and Gas</i>	0,86	0,97	1,06	1,26	1,32
E Pengadaan Air; Pengelolaan Sampah, Limbah, dan Daur Ulang/ <i>Water Supply; Sewerage, Waste Management, and Remediation Activities</i>	0,33	0,37	0,42	0,42	0,44
F Konstruksi/ <i>Construction</i>	289,94	302,24	313,69	314,39	330,37
G Perdagangan Besar dan Eceran; Reparasi Mobil dan Sepeda Motor/ <i>Wholesale and Retail Trade; Repair of Motor Vehicles and Motorcycles</i>	255,79	289,77	331,55	332,23	349,87
H Transportasi dan Pergudangan/ <i>Transportation and Storage</i>	103,32	108,87	121,13	121,09	125,60
I Penyediaan Akomodasi dan Makan Minum/ <i>Accommodation and Food Service Activities</i>	52,72	58,41	63,08	63,08	66,04
J Informasi dan Komunikasi/ <i>Information and Communication</i>	47,28	51,86	55,56	57,71	60,16

Lanjutan Tabel/*Continued Table* 12.1

Lapangan Usaha/ <i>Industry</i>		2017	2018	2019	2020*	2021**
(1)		(2)	(3)	(4)	(5)	(6)
K	Jasa Keuangan dan Asuransi/ <i>Financial and Insurance Activities</i>	20,67	22,24	23,48	25,49	27,37
L	Real Estat/ <i>Real Estate Activities</i>	44,52	47,49	51,89	52,07	51,36
M,N	Jasa Perusahaan/ <i>Business Activities</i>	1,57	1,68	1,81	1,71	1,76
O	Administrasi Pemerintahan, Pertahanan, dan Jaminan Sosial Wajib/ <i>Public Administration and Defence; Compulsory Social Security</i>	221,42	226,49	236,11	238,42	240,31
P	Jasa Pendidikan/ <i>Education</i>	86,71	97,26	108,47	112,77	116,81
Q	Jasa Kesehatan dan Kegiatan Sosial/ <i>Human Health and Social Work Activities</i>	99,42	108,47	120,04	123,20	131,32
R,S,T,U	Jasa Lainnya/ <i>Other Services Activities</i>	52,99	55,65	58,81	56,82	58,61
Produk Domestik Regional Bruto/ Gross Regional Domestic Product		2 806,61	3 079,62	3 369,05	3 429,29	3 592,16

Catatan/*Note*: * Angka sementara / *temporary number*

** Angka sangat sementara / *very temporary number*

Sumber/*Source*: Badan Pusat Statistik Kabupaten Gorontalo Utara, berbagai sensus, survei dan sumber lain / *BPS – Statistics Agency of Gorontalo Utara Regency, various census, survey, and other sources*

Tabel
Table 12.2

Produk Domestik Regional Bruto Atas Dasar Harga Konstan 2010 Menurut Lapangan Usaha di Kabupaten Gorontalo Utara (miliar rupiah), 2017–2021
Gross Regional Domestic Product at 2010 Constant Market Prices by Industry in Gorontalo Utara Regency (billion rupiahs), 2017–2021

	Lapangan Usaha/Industry	2017	2018	2019	2020*	2021**
	(1)	(2)	(3)	(4)	(5)	(6)
A	Pertanian, Kehutanan, dan Perikanan/ <i>Agriculture, Forestry, and Fishing</i>	1 004,08	1 089,43	1 165,78	1 163,88	1 189,94
B	Pertambangan dan Penggalian/ <i>Mining and Quarrying</i>	41,43	42,58	44,69	44,47	45,24
C	Industri Pengolahan/ <i>Manufacturing</i>	34,96	36,97	40,76	40,76	42,60
D	Pengadaan Listrik dan Gas/ <i>Electricity and Gas</i>	1,02	1,13	1,22	1,46	1,54
E	Pengadaan Air; Pengelolaan Sampah, Limbah, dan Daur Ulang/ <i>Water Supply; Sewerage, Waste Management, and Remediation Activities</i>	0,25	0,28	0,31	0,32	0,32
F	Konstruksi/ <i>Construction</i>	211,07	215,64	220,16	220,19	223,50
G	Perdagangan Besar dan Eceran; Reparasi Mobil dan Sepeda Motor/ <i>Wholesale and Retail Trade; Repair of Motor Vehicles and Motorcycles</i>	177,47	195,32	218,76	216,29	223,34
H	Transportasi dan Pergudangan/ <i>Transportation and Storage</i>	77,51	81,22	88,81	87,02	88,90
I	Penyediaan Akomodasi dan Makan Minum/ <i>Accommodation and Food Service Activities</i>	36,43	39,50	41,97	41,67	43,27
J	Informasi dan Komunikasi/ <i>Information and Communication</i>	39,24	43,01	46,03	49,42	51,46

Lanjutan Tabel/*Continued Table* 12.2

Lapangan Usaha/ <i>Industry</i>		2017	2018	2019	2020*	2021**
(1)		(2)	(3)	(4)	(5)	(6)
K	Jasa Keuangan dan Asuransi/ <i>Financial and Insurance Activities</i>	14,93	15,74	16,37	17,49	18,14
L	Real Estat/ <i>Real Estate Activities</i>	28,33	29,92	32,36	32,43	31,80
M,N	Jasa Perusahaan/ <i>Business Activities</i>	1,10	1,16	1,23	1,15	1,16
O	Administrasi Pemerintahan, Pertahanan, dan Jaminan Sosial Wajib/ <i>Public Administration and Defence; Compulsory Social Security</i>	190,73	194,24	199,37	199,41	199,46
P	Jasa Pendidikan/ <i>Education</i>	65,23	71,13	77,65	79,65	81,43
Q	Jasa Kesehatan dan Kegiatan Sosial/ <i>Human Health and Social Work Activities</i>	75,38	81,65	89,20	90,28	94,12
R,S,T,U	Jasa Lainnya/ <i>Other Services Activities</i>	37,74	39,07	40,81	39,13	39,93
Produk Domestik Regional Bruto/ Gross Regional Domestic Product		2 036,91	2 177,97	2 325,47	2 325,02	2 376,15

Catatan/*Note*: * Angka sementara / *temporary number*

** Angka sangat sementara / *very temporary number*

Sumber/*Source*: Badan Pusat Statistik Kabupaten Gorontalo Utara, berbagai sensus, survei dan sumber lain / *BPS – Statistics Agency of Gorontalo Utara Regency, various census, survey, and other sources*

Tabel
Table 12.3

Distribusi Persentase Produk Domestik Regional Bruto Atas Dasar Harga Berlaku Menurut Lapangan Usaha di Kabupaten Gorontalo Utara, 2017–2021
Percentage Distribution of Gross Regional Domestic Product at Current Market Prices by Industry in Gorontalo Utara Regency, 2017–2021

	Lapangan Usaha/Industry	2017	2018	2019	2020*	2021**
	(1)	(2)	(3)	(4)	(5)	(6)
A	Pertanian, Kehutanan, dan Perikanan/ <i>Agriculture, Forestry, and Fishing</i>	50,68	51,77	52,17	52,52	52,81
B	Pertambangan dan Penggalian/ <i>Mining and Quarrying</i>	2,00	1,91	1,87	1,92	1,89
C	Industri Pengolahan/ <i>Manufacturing</i>	1,80	1,78	1,82	1,80	1,84
D	Pengadaan Listrik dan Gas/ <i>Electricity and Gas</i>	0,03	0,03	0,03	0,04	0,04
E	Pengadaan Air; Pengelolaan Sampah, Limbah, dan Daur Ulang/ <i>Water Supply; Sewerage, Waste Management, and Remediation Activities</i>	0,01	0,01	0,01	0,01	0,01
F	Konstruksi/ <i>Construction</i>	10,33	9,81	9,31	9,17	9,20
G	Perdagangan Besar dan Eceran; Reparasi Mobil dan Sepeda Motor/ <i>Wholesale and Retail Trade; Repair of Motor Vehicles and Motorcycles</i>	9,11	9,41	9,84	9,69	9,74
H	Transportasi dan Pergudangan/ <i>Transportation and Storage</i>	3,68	3,54	3,60	3,53	3,50
I	Penyediaan Akomodasi dan Makan Minum/ <i>Accommodation and Food Service Activities</i>	1,88	1,90	1,87	1,84	1,84
J	Informasi dan Komunikasi/ <i>Information and Communication</i>	1,68	1,68	1,65	1,68	1,67
K	Jasa Keuangan dan Asuransi/ <i>Financial and Insurance Activities</i>	0,74	0,72	0,70	0,74	0,76

Lanjutan Tabel/*Continued Table* 12.3

Lapangan Usaha/ <i>Industry</i>		2017	2018	2019	2020*	2021**
(1)		(2)	(3)	(4)	(5)	(6)
L	Real Estat/ <i>Real Estate Activities</i>	1,59	1,54	1,54	1,52	1,43
M,N	Jasa Perusahaan/ <i>Business Activities</i>	0,06	0,05	0,05	0,05	0,05
O	Administrasi Pemerintahan, Pertahanan, dan Jaminan Sosial Wajib/ <i>Public Administration and Defence; Compulsory Social Security</i>	7,89	7,35	7,01	6,95	6,69
P	Jasa Pendidikan/ <i>Education</i>	3,09	3,16	3,22	3,29	3,25
Q	Jasa Kesehatan dan Kegiatan Sosial/ <i>Human Health and Social Work Activities</i>	3,54	3,52	3,56	3,59	3,66
R,S,T,U	Jasa Lainnya/ <i>Other Services Activities</i>	1,89	1,81	1,75	1,66	1,63
Produk Domestik Regional Bruto/ Gross Regional Domestic Product		100,00	100,00	100,00	100,00	100,00

Catatan/*Note*: * Angka sementara / *temporary number*

** Angka sangat sementara / *very temporary number*

Sumber/*Source*: Badan Pusat Statistik Kabupaten Gorontalo Utara, berbagai sensus, survei dan sumber lain / *BPS – Statistics Agency of Gorontalo Utara Regency, various census, survey, and other sources*

Tabel
Table 12.4

Laju Pertumbuhan Produk Domestik Regional Bruto Atas Dasar Harga Konstan 2010 Menurut Lapangan Usaha di Kabupaten Gorontalo Utara (persen), 2017–2021
Growth Rate of Gross Regional Domestic Product at 2010 Constant Market Prices by Industry in Gorontalo Utara Regency (percent), 2017–2021

Lapangan Usaha/Industry		2017	2018	2019	2020*	2021**
(1)		(2)	(3)	(4)	(5)	(6)
A	Pertanian, Kehutanan, dan Perikanan/ <i>Agriculture, Forestry, and Fishing</i>	9,73	8,50	7,01	- 0,16	2,24
B	Pertambangan dan Penggalian/ <i>Mining and Quarrying</i>	3,85	2,76	4,96	- 0,48	1,72
C	Industri Pengolahan/ <i>Manufacturing</i>	2,19	5,74	10,23	0,02	4,51
D	Pengadaan Listrik dan Gas/ <i>Electricity and Gas</i>	9,36	10,61	8,11	19,71	5,42
E	Pengadaan Air; Pengelolaan Sampah, Limbah, dan Daur Ulang/ <i>Water Supply; Sewerage, Waste Management, and Remediation Activities</i>	15,54	12,41	12,55	1,29	0,53
F	Konstruksi/ <i>Construction</i>	4,23	2,17	2,09	0,02	1,50
G	Perdagangan Besar dan Eceran; Reparasi Mobil dan Sepeda Motor/ <i>Wholesale and Retail Trade; Repair of Motor Vehicles and Motorcycles</i>	9,64	10,06	12,00	- 1,13	3,26
H	Transportasi dan Pergudangan/ <i>Transportation and Storage</i>	5,65	4,79	9,35	- 2,02	2,16
I	Penyediaan Akomodasi dan Makan Minum/ <i>Accommodation and Food Service Activities</i>	10,23	8,44	6,26	- 0,72	3,84
J	Informasi dan Komunikasi/ <i>Information and Communication</i>	10,47	9,58	7,03	7,36	4,14

Lanjutan Tabel/*Continued Table* 12.4

	Lapangan Usaha/ <i>Industry</i>	2017	2018	2019	2020*	2021**
	(1)	(2)	(3)	(4)	(5)	(6)
K	Jasa Keuangan dan Asuransi/ <i>Financial and Insurance Activities</i>	12,88	5,38	4,00	6,89	3,67
L	Real Estat/ <i>Real Estate Activities</i>	5,21	5,59	8,18	0,20	- 1,94
M,N	Jasa Perusahaan/ <i>Business Activities</i>	5,64	5,62	5,52	- 6,20	1,04
O	Administrasi Pemerintahan, Pertahanan, dan Jaminan Sosial Wajib/ <i>Public Administration and Defence; Compulsory Social Security</i>	0,26	1,84	2,64	0,02	0,03
P	Jasa Pendidikan/ <i>Education</i>	6,54	9,03	9,17	2,58	2,23
Q	Jasa Kesehatan dan Kegiatan Sosial/ <i>Human Health and Social Work Activities</i>	6,57	8,31	9,25	1,22	4,26
R,S,T,U	Jasa Lainnya/ <i>Other Services Activities</i>	3,54	3,53	4,46	- 4,12	2,03
	Produk Domestik Regional Bruto/ Gross Regional Domestic Product	7,41	6,93	6,77	-0,02	2,20

Catatan/*Note*: * Angka sementara / *temporary number*

** Angka sangat sementara / *very temporary number*

Sumber/*Source*: Badan Pusat Statistik Kabupaten Gorontalo Utara, berbagai sensus, survei dan sumber lain / *BPS – Statistics Agency of Gorontalo Utara Regency, various census, survey, and other sources*

Tabel
Table 12.5

Produk Domestik Regional Bruto Atas Dasar Harga Berlaku Menurut Jenis Pengeluaran di Kabupaten Gorontalo Utara (miliar rupiah), 2017–2021
Gross Regional Domestic Product at Current Market Prices by Type of Expenditure in Gorontalo Utara Regency (billion rupiahs), 2017–2021

Jenis Pengeluaran Type of Expenditure	2017	2018	2019	2020*	2021**
(1)	(2)	(3)	(4)	(5)	(6)
Pengeluaran Konsumsi Rumah Tangga <i>Household Consumption Expenditure</i>	1 702,4	1 862,07	2 037,39	2 077,02	2 178,51
Pengeluaran Konsumsi LNPRT <i>NPISH Consumption Expenditure</i>	42,6	47,33	53,09	52,91	54,91
Pengeluaran Konsumsi Pemerintah <i>Government Consumption Expenditure</i>	641,4	675,78	710,43	675,98	701,20
Pembentukan Modal Tetap Bruto <i>Gross Fixed Capital Formation</i>	894,4	957,28	1 009,77	1 020,39	1 068,68
Perubahan Inventori <i>Changes in Inventories</i>	54,1	59,65	62,39	49,28	45,89
Net Ekspor Barang dan Jasa/ <i>Exports of Goods and Services</i>	-	-	-	-	-
Produk Domestik Regional Bruto Gross Regional Domestic Product	2 806,6	3 079,62	3 369,05	3 429,29	3 592,16

Catatan/Note: * Angka sementara / temporary number

** Angka sangat sementara / very temporary number

*** Perbedaan nilai pdrb pengeluaran dengan pdrb lapangan usaha disebabkan nilai pdrb pengeluaran belum direkonsiliasi / The difference in the value of GDP for expenditures and product fields is caused by the value of GDP for expenses not yet reconciled

Sumber/Source: Badan Pusat Statistik Kabupaten Gorontalo Utara, berbagai sensus, survei dan sumber lain / BPS – Statistics Agency of Gorontalo Utara Regency, various census, survey, and other sources

Tabel
Table 12.6

Produk Domestik Regional Bruto Atas Dasar Harga Konstan 2010 Menurut Jenis Pengeluaran di Kabupaten Gorontalo Utara (miliar rupiah), 2017–2021
Gross Regional Domestic Product at 2010 Constant Market Prices by Type of Expenditure in Gorontalo Utara Regency (billion rupiahs), 2017–2021

Jenis Pengeluaran Type of Expenditure	2017	2018	2019	2020*	2021**
(1)	(2)	(3)	(4)	(5)	(6)
Pengeluaran Konsumsi Rumah Tangga Household Consumption Expenditure	1 210,57	1 293,77	1 383,24	1 386,88	1 424,82
Pengeluaran Konsumsi LNPRT NPISH Consumption Expenditure	31,94	34,67	38,22	37,78	38,35
Pengeluaran Konsumsi Pemerintah Government Consumption Expenditure	433,47	451,45	471,55	442,30	445,28
Pembentukan Modal Tetap Bruto Gross Fixed Capital Formation	690,00	720,31	746,98	744,47	759,71
Perubahan Inventori Changes in Inventories	29,64	31,76	32,38	25,25	22,88
Net Ekspor Barang dan Jasa/Net Exports of Goods and Services	-	-	-	-	-
Produk Domestik Regional Bruto Gross Regional Domestic Product	3 078,28	2 177,97	2 325,47	2 325,02	2 376,15

Catatan/Note: * Angka sementara / temporary number

** Angka sangat sementara / very temporary number

*** Perbedaan nilai pdrb pengeluaran dengan pdrb lapangan usaha disebabkan nilai pdrb pengeluaran belum direkonsiliasi / The difference in the value of GDP for expenditures and product fields is caused by the value of GDP for expenses not yet reconciled

Sumber/Source: Badan Pusat Statistik Kabupaten Gorontalo Utara, berbagai sensus, survei dan sumber lain / BPS – Statistics Agency of Gorontalo Utara Regency, various census, survey, and other sources

Tabel
Table 12.7**Distribusi Persentase Produk Domestik Regional Bruto Atas Dasar Harga Berlaku Menurut Pengeluaran, 2017 - 2021****Percentage Distribution of Gross Regional Domestic Product at Current Prices by Expenditure, 2017 - 2021**

Jenis Pengeluaran Type of Expenditure	2017	2018	2019	2020*	2021**
(1)	(2)	(3)	(4)	(5)	(6)
Pengeluaran Konsumsi Rumah Tangga <i>Household Consumption Expenditure</i>	60,66	60,46	60,47	60,57	60,65
Pengeluaran Konsumsi LNPR <i>NPISH Consumption Expenditure</i>	1,52	1,54	1,58	1,54	1,53
Pengeluaran Konsumsi Pemerintah <i>Government Consumption Expenditure</i>	22,85	21,94	21,08	19,71	19,52
Pembentukan Modal Tetap Bruto <i>Gross Fixed Capital Formation</i>	31,87	31,08	29,97	29,76	29,75
Perubahan Inventori <i>Changes in Inventories</i>	1,93	1,94	1,85	1,44	1,28
Net Ekspor Barang dan Jasa/Net <i>Exports of Goods and Services</i>	-	-	-	-	-
Produk Domestik Regional Bruto Gross Regional Domestic Product	100,00	100,00	100,00	100,00	100,00

Catatan/Note: * Angka sementara / temporary number

** Angka sangat sementara / very temporary number

*** Perbedaan nilai pdrb pengeluaran dengan pdrb lapangan usaha disebabkan nilai pdrb pengeluaran belum direkonsiliasi / The difference in the value of GDP for expenditures and product fields is caused by the value of GDP for expenses not yet reconciled

Sumber/Source: Badan Pusat Statistik Kabupaten Gorontalo Utara, berbagai sensus, survei dan sumber lain / BPS – Statistics Agency of Gorontalo Utara Regency, various census, survey, and other sources

Tabel
Table 12.8**Laju Pertumbuhan Produk Domestik Regional Bruto Atas Dasar Harga Konstan 2010 Menurut Pengeluaran, 2017 - 2021**
Growth rate of Gross Regional Domestic Product at 2010 Constant Prices by Expenditure, 2017 - 2021

Jenis Pengeluaran Type of Expenditure	2017	2018	2019	2020*	2021**
(1)	(2)	(3)	(4)	(5)	(6)
Pengeluaran Konsumsi Rumah Tangga <i>Household Consumption Expenditure</i>	6,71	6,87	6,91	0,26	2,74
Pengeluaran Konsumsi LNPR <i>NPISH Consumption Expenditure</i>	8,98	8,55	10,24	- 1,15	1,49
Pengeluaran Konsumsi Pemerintah <i>Government Consumption Expenditure</i>	4,52	4,15	4,45	- 6,20	0,67
Pembentukan Modal Tetap Bruto <i>Gross Fixed Capital Formation</i>	3,93	4,39	3,70	- 0,34	2,05
Perubahan Inventori <i>Changes in Inventories</i>	-	-	-	-	-
Net Ekspor Barang dan Jasa/Net <i>Exports of Goods and Services</i>	-	-	-	-	-
Produk Domestik Regional Bruto Gross Regional Domestic Product	7,41	6,93	6,77	-0,02	2,20

Catatan/Note: * Angka sementara / temporary number

** Angka sangat sementara / very temporary number

*** Perbedaan nilai pdrb pengeluaran dengan pdrb lapangan usaha disebabkan nilai pdrb pengeluaran belum direkonsiliasi / The difference in the value of GDP for expenditures and product fields is caused by the value of GDP for expenses not yet reconciled

Sumber/Source: Badan Pusat Statistik Kabupaten Gorontalo Utara, berbagai sensus, survei dan sumber lain / BPS – Statistics Agency of Gorontalo Utara Regency, various census, survey, and other sources

BAB
Chapter
13

PERBANDINGAN ANTAR KABUPATEN

REGENCY/MUNICIPAL COMPARISON

“ Pada tahun 2021 Indeks Pembangunan Manusia Kabupaten Gorontalo Utara terklasifikasi sedang, yaitu sebesar 65,21.

Gorontalo Utara Regency HDI score in 2021 reached 65,21 and was classified as average.



Angka Harapan Hidup
Life Expectancy

Gorontalo Utara	65,93
Kota Gorontalo	72,53
Provinsi Gorontalo	68,19

Rata-rata Lama Sekolah
Mean Years Scholling

Gorontalo Utara	7,15
Kota Gorontalo	10,37
Provinsi Gorontalo	7,90

Pengeluaran (juta)
Expenditure (million)

Gorontalo Utara	9,06
Kota Gorontalo	12,39
Provinsi Gorontalo	10,16

PENJELASAN TEKNIS

1. Sumber utama data kependudukan adalah sensus penduduk yang dilaksanakan setiap sepuluh tahun sekali. Sensus penduduk telah dilaksanakan sebanyak tujuh kali sejak Indonesia merdeka, yaitu tahun 1961, 1971, 1980, 1990, 2000, 2010 dan 2020.
2. Laju pertumbuhan Produk Domestik Regional Bruto diperoleh dari perhitungan PDRB atas dasar harga konstan. Diperoleh dengan cara mengurangi nilai PDRB pada tahun ke-n terhadap nilai pada tahun ke n-1 (tahun sebelumnya), dibagi dengan nilai pada tahun ke n-1, dikalikan dengan 100 persen. Laju pertumbuhan menunjukkan perkembangan agregat pendapatan dari satu waktu tertentu terhadap waktu sebelumnya.
3. Penduduk miskin adalah penduduk yang memiliki rata-rata pengeluaran per kapita per bulan di bawah Garis Kemiskinan.
4. Garis Kemiskinan Makanan (GKM) merupakan nilai pengeluaran kebutuhan minimum makanan yang disetarakan dengan 2.100 kkalori per kapita per hari. Garis Kemiskinan Non makanan (GKNM) adalah kebutuhan minimum untuk perumahan, sandang, pendidikan, kesehatan, dan kebutuhan dasar lainnya.

TECHNICAL NOTES

1. *The main source of demographic data is population census, which is conducted every ten years. Population Census has been conducted seven times since Indonesia's independence: 1961, 1971, 1980, 1990, 2000, 2010 and 2020.*
2. *Growth rate of Gross Domestic Regional Product is derived from GDRP at constant market prices. It is obtained by subtracting the value of GDRP year n with the value of GDRP year n-1, divided by the value of GDRP year n-1 then multiplied by 100 percent. The growth rate of GDRP explains the income growth during the given period.*
3. *A person whose expenditure per capita per month is below the poverty line is considered to be poor.*
4. *The Food Poverty Line refers to the daily minimum requirement of 2,100 kcal per capita per day. The Non-Food Poverty Line refers to the minimum requirement for household necessities for clothing, education, healthcare, and other basic individual needs.*

5. Indeks Pembangunan Manusia (IPM) adalah ukuran ringkas rata-rata capaian/keberhasilan dimensi utama pembangunan manusia, yaitu: umur panjang dan hidup sehat, mempunyai pengetahuan, dan memiliki standar hidup yang layak.
 6. Indeks Pembangunan Manusia (IPM) menjelaskan bagaimana penduduk dapat mengakses hasil pembangunan dalam memperoleh pendapatan, kesehatan, pendidikan dan sebagainya. IPM diperkenalkan oleh UNDP pada tahun 1990 dan dipublikasikan secara berkala dalam laporan tahunan *Human Development Report* (HDR). IPM dibentuk oleh 3 (tiga) dimensi dasar: Umur panjang dan hidup sehat; pengetahuan; dan standar hidup layak.
5. *The Human Development Index (HDI) is a summary measure of average achievement in key dimensions of human development: a long and healthy life, being knowledgeable, and have a decent standard of living.*
 6. *The Human Development Index (HDI) explains how people can access development results in obtaining income, health, education and so forth. HDI was introduced by United Nations Development Programme (UNDP) in 1990 and published periodically in the annual report of the Human Development Report. HDI was formed by three basic dimensions: a long and healthy life; knowledge; and a decent standard of living.*

ULASAN**DESCRIPTION****Indeks Pembangunan Manusia (IPM)**

IPM Kabupaten Gorontalo Utara pada tahun 2021 mencapai nilai 65,21, naik 0,35 poin dibandingkan tahun 2020. Nilai IPM pada tahun 2021 masih masuk dalam klasifikasi sedang. Untuk Provinsi Gorontalo sendiri IPM nya masih masuk dalam klasifikasi sedang dan untuk kabupaten/kota lain hanya Kota Gorontalo dan Kabupaten Bone Bolango yang memiliki klasifikasi IPM tinggi. Nilai komponen penyusun IPM di Kabupaten Gorontalo Utara pada tahun 2021 adalah sebagai berikut: Angka Harapan Hidup 65,93 tahun, Harapan lama sekolah 12,46 tahun, rata-rata lama sekolah 7,15 tahun, dan pengeluaran perkapita mencapai 9 juta per tahun, semua komponen penyusun IPM pada tahun 2021 nilainya masih dibawah Provinsi Gorontalo. Jika dilihat dari komponen pendidikan, harapan lama sekolah anak usia 7 tahun di Kabupaten Gorontalo Utara akan mencapai tamat SMA dan rata-rata lama sekolah penduduk berusia 25 ke atas mencapai sekitar kelas 1 SMP atau lulus SD.

Produk Domestik Regional Bruto (PDRB)

Pertumbuhan ekonomi dapat dilihat dari Laju pertumbuhan Produk Domestik Regional Bruto (PDRB) atas dasar harga konstan. Pertumbuhan ekonomi Kabupaten Gorontalo Utara menunjukkan nilai positif pada tahun

Human Development Index (HDI)

Gorontalo Utara HDI score in 2021 reached 65,21 points, increasing 0,35 points compared to 2020. HDI score in 2021 was classified as average. HDI of Gorontalo Province was classified as average too and Gorontalo Municipality and Bone Bolango Regency are which have high HDI classification. Score of HDI component in Gorontalo Utara Regency In 2021 is as follows : Life Expectancy 65,93 years, Expected years schooling 12,46 years, mean years schooling 7,15 years and percapita expenditure reached 9 million per years, all HDI component value in 2021 was still under the value of Gorontalo province. If we look from education component, expected years schooling 7 years old children in Gorontalo Utara Regency will graduated in Senior High School and mean years schooling of population aged 25 years and over will be reach about grade 1 junior high school or graduated from elementary school.

Growth Regional Domestic Product (GDRP)

Economic Growth can be seen from the growth rate of Gross Regional Domestic Product (PDRB) at constant price. Economic growth of Gorontalo Utara Regency showing positive values in 2021. Positive growth was also experienced by all regencies/municipality

2021. Pertumbuhan positif juga dialami seluruh Kabupaten/Kota dan Provinsi Gorontalo itu sendiri. Pada tahun 2021 laju pertumbuhan Provinsi Gorontalo mengalami peningkatan dari -0.02 persen menjadi 2.41 persen yang diikuti oleh hampir semua kabupaten/kota.

Kemiskinan

Jumlah penduduk miskin di Provinsi Gorontalo pada tahun 2021 sebesar 186,29 ribu jiwa, mengalami peningkatan 1,27 ribu jiwa dari tahun 2020. Sementara itu, Kabupaten Gorontalo Utara mengalami penurunan jumlah penduduk miskin sebesar 0,22 ribu jiwa menjadi 19,34 ribu jiwa pada tahun 2021.

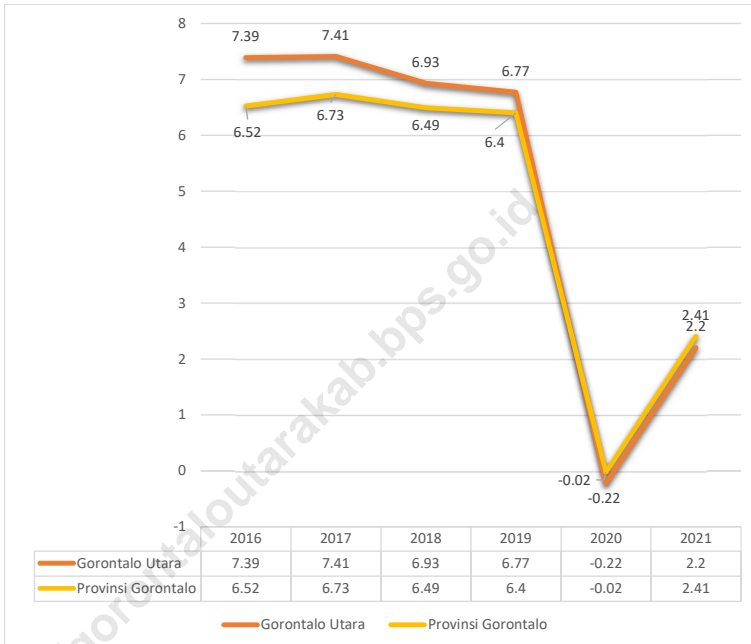
and also Gorontalo Province itself. In 2021, Gorontalo Province economic growth increase from -0.02 percent to 2.41 percent, followed by all regency/municipality.

Poverty

Number of Poor Population in Gorontalo Province in 2021 amounted to 186,29 thousand people, increasing 1,27 thousand people from 2020. Meanwhile, Gorontalo Utara Regency has decreased 0,22 thousand people amounted to 19,34 thousand people in 2021.

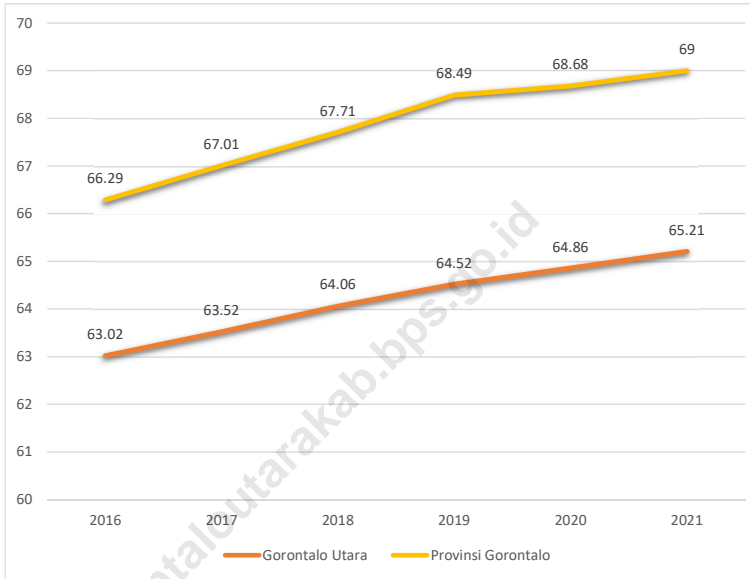
Gambar 13.1
Figures

Laju Pertumbuhan Produk Domestik Regional Bruto Atas Dasar Harga Konstan 2010 (persen), 2016–2021
Rate of Growth of Gross Regional Domestic Products at Constant 2010 Prices (percent), 2016–2021



Sumber/Source : Badan Pusat Statistik Provinsi Gorontalo / BPS-Statistics of Gorontalo Province

Gambar 13.2 **Indeks Pembangunan Manusia, 2016–2021**
Figures **Human Development Index, 2016–2021**



Sumber/Source : Badan Pusat Statistik Provinsi Gorontalo, Survei Sosial Ekonomi Nasional (Susenas)/BPS-Statistics Agency Of Gorontalo Province, National Socioeconomic Survey

Tabel
Table 13.1**Jumlah Penduduk Menurut Kabupaten/Kota di Provinsi
Gorontalo (ribu), 2017–2021**
**Population by Regency/Municipality in Gorontalo Province
(thousand), 2017–2021**

Kabupaten/Kota Regency/Municipality	2017¹	2018¹	2019¹	2020²	2021³
(1)	(2)	(3)	(4)	(5)	(6)
Boalemo	158,33	162,58	167,02	145,87	147,04
Gorontalo	374,92	377,05	378,53	393,12	395,64
Pohuwato	153,99	157,55	161,37	146,43	147,69
Bone Bolango	157,19	159,19	161,24	162,78	164,28
Gorontalo Utara	112,98	114,04	115,07	124,96	126,52
Kota Gorontalo	210,78	215,09	219,40	198,54	199,79
Provinsi Gorontalo	1 168,19	1 185,49	1 202,63	1 171,68	1 180,95

Sumber/Source: ¹ BPS, Proyeksi Penduduk Indonesia 2010–2035/BPS-Statistics Indonesia, Indonesia Population Projection 2010–2035

² BPS, Sensus Penduduk (SP) 2020 (September)/BPS-Statistics Indonesia, 2020 Population Census (September)

³ BPS, Proyeksi Penduduk Interim 2020–2023 (Pertengahan Tahun/Juni)/BPS-Statistics Indonesia, Interim Population Projection 2020–2023 (Mid Year/June)

Tabel
Table 13.2

Laju Pertumbuhan Produk Domestik Regional Bruto Atas Dasar Harga Konstan 2010 Menurut Kabupaten/Kota di Provinsi Gorontalo (persen), 2017–2021
Rate of Growth of Gross Regional Domestic Products at Constant 2010 Prices by Regency/Municipality in Gorontalo Province (percent), 2017–2021

Kabupaten/Kota Regency/Municipality	2017	2018	2019	2020*	2021**
(1)	(2)	(3)	(4)	(5)	(6)
Boalemo	6,66	6,69	6,70	-0,21	2,03
Gorontalo	6,78	6,20	6,22	-0,01	2,42
Pohuwato	6,78	6,47	6,28	-0,18	2,20
Bone Bolango	7,09	6,46	6,35	0,06	2,18
Gorontalo Utara	7,41	6,93	6,77	-0,02	2,20
Kota Gorontalo	7,43	7,00	6,95	-0,02	2,81
Provinsi Gorontalo	6,73	6,49	6,40	-0,02	2,41

Catatan/Note: *) Angka Sementara / Preliminary Figures

**) Angka Sangat Sementara / Very Preliminary Figures

Sumber/Source: Badan Pusat Statistik Provinsi Gorontalo / BPS-Statistics of Gorontalo Province

Tabel
Table 13.3**Jumlah Penduduk Miskin Menurut Kabupaten/Kota di
Provinsi Gorontalo (ribu), 2017–2021**
**Number of Poor Population by Regency/Municipality in
Gorontalo Province (thousand), 2017–2021**

Kabupaten/Kota Regency/Municipality	2017	2018	2019	2020	2021
(1)	(2)	(3)	(4)	(5)	(6)
Boalemo	34,35	32,83	31,31	31,63	31,83
Gorontalo	76,93	74,69	68,31	66,73	67,21
Pohuwato	32,56	30,39	29,13	28,92	29,22
Bone Bolango	27,91	27,61	25,91	25,72	25,76
Gorontalo Utara	21,67	21,09	19,46	19,56	19,34
Kota Gorontalo	11,95	11,91	11,91	12,46	12,94
Provinsi Gorontalo	205,37	198,51	186,03	185,02	186,29

Sumber/Source : Badan Pusat Statistik Provinsi Gorontalo, Survei Sosial Ekonomi Nasional (Susenas)/BPS-Statistics Agency Of Gorontalo Province, National Socioeconomic Survey

Tabel
Table 13.4

Persentase Penduduk Miskin Menurut Kabupaten/Kota di Provinsi Gorontalo, 2017–2021
Percentage of Poor Population by Regency/Municipality in Gorontalo Province, 2017–2021

Kabupaten/Kota Regency/Municipality	2017	2018	2019	2020	2021
(1)	(2)	(3)	(4)	(5)	(6)
Boalemo	21,85	20,33	18,87	18,57	19,00
Gorontalo	20,55	19,84	18,06	17,56	17,89
Pohuwato	21,27	19,40	18,16	17,62	18,08
Bone Bolango	17,81	17,40	16,12	15,81	16,30
Gorontalo Utara	19,23	18,54	16,95	16,88	17,23
Kota Gorontalo	5,70	5,57	5,45	5,59	5,93
Provinsi Gorontalo	17,65	16,81	15,52	15,22	15,61

Sumber/Source : Badan Pusat Statistik Provinsi Gorontalo, Survei Sosial Ekonomi Nasional (Susenas)/BPS-Statistics Agency Of Gorontalo Province, National Socioeconomic Survey

Tabel
Table 13.5**Indeks Pembangunan Manusia Menurut Kabupaten/Kota
di Provinsi Gorontalo, 2017–2021**
*Human Development Index by Regency/Municipality in
Gorontalo Province, 2017–2021*

Kabupaten/Kota Regency/Municipality	2017	2018	2019	2020	2021
(1)	(2)	(3)	(4)	(5)	(6)
Boalemo	64,22	64,99	65,53	65,91	66,42
Gorontalo	64,95	65,78	66,69	66,92	67,34
Pohuwato	63,88	64,44	65,27	65,37	65,80
Bone Bolango	68,11	69,06	69,63	69,98	70,25
Gorontalo Utara	63,52	64,06	64,52	64,86	65,21
Kota Gorontalo	76,09	76,53	77,08	77,13	77,41
Provinsi Gorontalo	67,01	67,71	68,49	68,68	69,00

Sumber/Source: Badan Pusat Statistik Provinsi Gorontalo, Survei Sosial Ekonomi Nasional (Susenas)/BPS-Statistics Agency Of Gorontalo Province, National Socioeconomic Survey

Tabel
Table 13.6

Angka Harapan Hidup, Harapan Lama Sekolah, Rata - Rata Lama Sekolah dan Pengeluaran Per Kapita yang Disesuaikan (Rp000) di Kabupaten Gorontalo Utara, 2020 – 2021

Life Expectancy at Birth, Expected Years of Schooling, Mean Years of Schooling and Adjusted Expenditure Per Capita (Rp000) in Gorontalo Utara Regency, 2020 – 2021

Kabupaten /Kota Regency/ Municipality	Komponen Component							
	Angka Harapan Hidup Life Expectancy		Harapan Lama Sekolah (HLS) Expected Years of Schooling (EYS)		Rata-Rata Lama Sekolah (RLS) Mean Years Scholling(MYS)		Pengeluaran(ribu) Expenditure(thousan)	
	2020	2021	2020	2021	2020	2021	2020	2021
(1)	(2)	(3)	(4)	(5)	(6)	(7)	(8)	(9)
Boalemo	69,07	69,30	12,44	12,45	6,82	7,00	8 789	8 940
Gorontalo	67,58	67,69	13,17	13,18	7,13	7,30	9 277	9 412
Pohuwato	64,07	64,30	12,37	12,38	7,12	7,26	10 255	10 409
Bone Bolango	68,46	68,52	13,57	13,65	8,31	8,32	10 052	10 198
Gorontalo Utara	65,87	65,93	12,45	12,46	7,03	7,15	8 921	9 064
Kota Gorontalo	72,49	72,53	14,34	14,50	10,36	10,37	12 278	12 390
Provinsi Gorontalo	68,07	68,19	13,08	13,11	7,82	7,90	10 020	10 157

Sumber/Source: Badan Pusat Statistik Provinsi Gorontalo, Survei Sosial Ekonomi Nasional (Susenas)/BPS-Statistics Agency Of Gorontalo Province, National Socioeconomic Survey

ST 2023

SENSUS PERTANIAN

BerAKHLAK

Berorientasi Pelayanan Akuntabel Kompeten
Harmoni Loyal Adaptif Kolaboratif

DATA
MENCERDASKAN BANGSA
Enlighten The Nation



**BADAN PUSAT STATISTIK
KABUPATEN GORONTALO UTARA
BPS-STATISTICS OF GORONTALO UTARA REGENCY**


Jalan Kusnodanupojo, Desa Mootinelo, Kec. Kwandang

Telepon: 08114337507

Homepage: <http://gorontaloutarakab.bps.go.id>

E-mail: bps7505@bps.go.id

ISSN 2089-7936



9 772089 793609