

# KABUPATEN POHUWATO DALAM ANGKA

*Pohuwato Regency In Figures*

2022





KABUPATEN  
**POHUWATO**  
**DALAM ANGKA**

*Pohuwato Regency In Figures*

...

**2022**

**KABUPATEN POHUWATO DALAM ANGKA**  
***Pohuwato Regency in Figures***  
**2022**

ISSN: 2088-3692

No. Publikasi/*Publication Number*: 7503.2203

Katalog /*Catalog*: 1102001.7503

Ukuran Buku/*Book Size*: 14,8 cm x 21 cm

Jumlah Halaman/*Number of Pages*: ... + ... hal/*pages*

Naskah/*Manuscript*:

BPS Kabupaten Pohuwato

*BPS-Statistics of Pohuwato Regency*

Penyunting/*Editor*:

BPS Kabupaten Pohuwato

*BPS-Statistics of Pohuwato Regency*

Desain Kover/*Cover Design*:

BPS Kabupaten Pohuwato

*BPS-Statistics of Pohuwato Regency*

Ilustrasi Kover/*Cover Illustration*:

.....

Diterbitkan oleh/*Published by*:

©BPS Kabupaten Pohuwato/*BPS-Statistics of Pohuwato Regency*

Dicetak oleh/*Printed by*:

CV. Rifaldi

Dilarang mengumumkan, mendistribusikan, mengomunikasikan, dan/atau menggandakan sebagian atau seluruh isi buku ini untuk tujuan komersil tanpa izin tertulis dari Badan Pusat Statistik.

*Prohibited to announce, distribute, communicate, and/or copy part or all of this book for commercial purpose without permission from BPS-Statistics Indonesia.*

**TIM PENYUSUN/TEAM MEMBERS**

**Pengarah/Director**

Ir. Abd. Asman, M.Si

**Penanggung Jawab/Persons in Charge**

Ir. Abd. Asman, M.Si

**Penyunting/Editors**

Alha Ahmada Belasae, S. Tr. Stat

**Pengolah Data dan Penulis Naskah/Data Processing and Authors**

Alha Ahmada Belasae, S. Tr. Stat • Agus, Dwi Cahyo, S.S.T  
Virly Rahmawati, S. Tr. Stat • Laila Amalia Fadhillah, S. Tr. Stat  
Sri Wandari, S. Tr. Stat • Fitroh Aji Nur Permadi, S. Tr. Stat

**Penata Letak/Layout Designers**

Alha Ahmada Belasae, S. Tr. Stat



## **KONTRIBUTOR DATA/DATA CONTRIBUTOR**

1. Kementerian Agama/*Ministry of Religious Affair*
2. Kementerian Pendidikan dan Kebudayaan/*The Ministry of Education and Culture*
3. Badan Meteorologi Klimatologi dan Geofisika/*Meteorological, Climatology, and Geophysical Agency*
4. Badan Pusat Statistik/*BPS-Statistics Indonesia*
5. Badan Perencanaan, Penelitian dan Pembangunan Daerah Kabupaten Pohuwato/
6. Dewan Perwakilan Rakyat Daerah Kabupaten Pohuwato/
7. Badan Pengelolaan Keuangan Daerah Kabupaten Pohuwato/
8. Badan Kepegawaian, Pendidikan, dan Pelatihan Daerah Kabupaten Pohuwato/
9. Dinas Ketenagakerjaan dan Transmigrasi Kabupaten Pohuwato/
10. Dinas Kesehatan Kabupaten Pohuwato/
11. Dinas Pertanian Kabupaten Pohuwato/
12. PDAM Tirta Maleo/
13. Dinas Pekerjaan Umum Kabupaten Pohuwato
14. Kantor Pos Marisa
15. Dinas Koperasi, Industri, Perdagangan dan UKM Kabupaten Pohuwato/






# PETA WILAYAH KABUPATEN POHUWATO MAP OF POHUWATO REGENCY





**KEPALA BPS KABUPATEN POHUWATO**  
**CHIEF STATISTICIAN OF POHUWATO REGENCY**



**IR. ABD. ASMAN, M. SI.**





## KATA PENGANTAR

Kabupaten Pohuwato Dalam Angka 2022 merupakan publikasi tahunan BPS Kabupaten Pohuwato yang menyajikan beragam jenis data yang bersumber dari BPS maupun institusi lain. Publikasi ini memuat gambaran umum tentang keadaan geografi dan iklim, pemerintahan, perkembangan sosial-demografi dan perekonomian di Kabupaten Pohuwato.

Sejak diberlakukannya PP Nomor 7 Tahun 2016, publikasi-publikasi yang diterbitkan BPS Kabupaten Pohuwato termasuk Kabupaten Pohuwato dalam Angka 2022 dapat diunduh secara langsung di website BPS Kabupaten Pohuwato (<http://pohuwatokab.bps.go.id>). Hal ini dimaksudkan untuk mempermudah akses terhadap data Kabupaten Pohuwato dalam Angka.

Publikasi ini dapat terwujud berkat kerja sama dan bantuan dari berbagai pihak. Kepada semua pihak yang telah membantu dalam upaya penerbitan publikasi ini, kami ucapkan banyak terima kasih. Semoga publikasi ini bermanfaat bagi para pengguna data dan masyarakat pada umumnya. Kami mengharapkan tanggapan dan saran dari para pengguna publikasi ini untuk perbaikan edisi yang akan datang.

Pohuwato, Februari 2022  
Plt. Kepala BPS  
Kabupaten Pohuwato

**Ir. Abd. Asman, M. Si**



## PREFACE

*Pohuwato Regency in Figures 2022 is the annual publication of BPS Pohuwato Regency which presents various types of data sourced from BPS and other institutions. This publication contains an overview of the geographical and climate conditions, governance, developments socio-demographic and economy in Pohuwato Regency.*

*Since the implementation of Government Regulation No. 7 in 2016, publications published BPS-Statistics of Pohuwato Regency, including Pohuwato Regency in Figures 2022 can be downloaded directly on the website of BPS-Statistics of Pohuwato Regency (<http://pohuwatokab.bps.go.id>). It is intended to provide better access to the data in the Pohuwato Regency in Figures.*

*This publication can be realized thanks to cooperation and assistance from various parties. To all parties who have been involved in the preparation of this publication, we would like to express my high appreciation and gratitude. Hopefully this publication will be a useful resource for any purposes. If any comments and suggestions to improve the contents of the publication are always welcome to improve future editions.*

Pohuwato , February 2022  
Chief Statistician of  
Pohuwato Regency

**Ir. Abd. Asman, M.Si**

## DAFTAR ISI / CONTENTS

	Halaman <i>Page</i>
Kata Pengantar/ <i>Preface</i> .....	xi
Daftar Isi/ <i>Contents</i> .....	xiii
Daftar Tabel/ <i>List of Tables</i> .....	xv
Daftar Singkatan/ <i>List of Abbreviations</i> .....	xxxiii
Statistik Kunci/ <i>Key Statistics</i> .....	xxxv
1. Geografi dan Iklim/ <i>Geography and Climate</i> .....	1
2. Pemerintahan/ <i>Government</i> .....	15
3. Penduduk dan Ketenagakerjaan/ <i>Population and Employment</i> .....	35
4. Sosial dan Kesejahteraan Rakyat/ <i>Social and Welfare</i> .....	51
5. Pertanian, Kehutanan, Peternakan, dan Perikanan/ <i>Agriculture, Forestry, Livestock, and Fishery</i> .....	109
6. Industri, Pertambangan, dan Energi/ <i>Industry, Mining, and Energy</i> .....	151
7. Pariwisata/ <i>Tourism</i> .....	161
8. Transportasi dan Komunikasi/ <i>Transportation and Communication</i> .....	169
9. Perbankan, Koperasi, dan Harga-harga/ <i>Banking, Cooperative, dan Prices</i>	181
10. Pengeluaran Penduduk/ <i>Population Expenditure</i> .....	199
11. Perdagangan/ <i>Trade</i> .....	209
12. Sistem Neraca Regional/ <i>System of Regional Accounts</i> .....	217
13. Perbandingan Antar Kabupaten/Kota/ <i>Regency/Municipal Comparison</i>	235





## DAFTAR TABEL/LIST OF TABLES

Halaman  
Page

<b>1.</b>	<b>GEOGRAFI DAN IKLIM/GEOGRAPHY AND CLIMATE</b>	
<b>1.1</b>	<b>KEADAAN GEOGRAFI</b>	
	<b>GEOGRAPHY CONDITION</b>	
1.1.1	Luas Daerah dan Jumlah Pulau Menurut Kecamatan <i>di Kabupaten/Kota XXX</i> , 2021 <i>Total Area and Number of Islands by Subdistrict in XXX Regency/Municipality, 2021</i> .....	8
1.1.2	Tinggi Wilayah dan Jarak ke Ibukota Kabupaten/Kota Menurut Kecamatan <i>di Kabupaten/Kota XXX</i> , 2021 <i>Altitude and Distance to the Capital of Regency/Municipality by Subdistrict in XXX Regency/Municipality, 2021</i> .....	10
<b>1.2</b>	<b>KEADAAN IKLIM</b>	
	<b>CLIMATE CONDITION</b>	
1.2.1	Pengamatan Unsur Iklim Menurut Bulan <i>di Stasiun XXX</i> , 2021 <i>Observation of Climate Elements By Months at XXX Station, 2021</i> .....	11
<b>2.</b>	<b>PEMERINTAHAN/GOVERNMENT</b>	
<b>2.1</b>	<b>WILAYAH ADMINISTRATIF</b>	
	<b>ADMINISTRATIVE AREA</b>	
2.1.1	Jumlah Desa <sup>1</sup> /Kelurahan Menurut Kecamatan <i>di Kabupaten/Kota XXX</i> , 2017–2021 <i>Number of Villages<sup>1</sup>/Kelurahan by Subdistrict in XXX Regency/Municipality, 2017–2021</i> .....	22
<b>2.2</b>	<b>DEWAN PERWAKILAN RAKYAT DAERAH</b>	
	<b>REGIONAL HOUSE OF REPRESENTATIVE</b>	
2.2.1	Jumlah Anggota Dewan Perwakilan Rakyat Daerah Menurut Partai Politik dan Jenis Kelamin <i>di Kabupaten/Kota XXX</i> , 2021 <i>Number of Regional House of Representatives's Members by Political Parties and Sex in XXX Regency/Municipality 2021</i> .....	23

## 2.3 SUMBER DAYA MANUSIA

### HUMAN RESOURCES

2.3.1	Jumlah Pegawai Negeri Sipil Menurut Jabatan dan Jenis Kelamin di Kabupaten/Kota XXX, Desember 2020 dan Desember 2021 <i>Number of Civil Servants by Occupation and Sex in XXX Regency/Municipality, December 2020 and December 2021</i> .....	24
2.3.2	Jumlah Pegawai Negeri Sipil Menurut Tingkat Pendidikan dan Jenis Kelamin di Kabupaten/Kota XXX, Desember 2020 dan Desember 2021 <i>Number of Civil Servants by Educational Level and Sex in XXX Regency/Municipality, Desember 2020 and Desember 2021</i> .....	26
2.3.3	Jumlah Pegawai Negeri Sipil Menurut Tingkat Kepangkatan dan Jenis Kelamin di Kabupaten/Kota XXX, Desember 2020 dan Desember 2021 <i>Number of Civil Servants by Hierarchy and Sex in XXX Regency/Municipality, Desember 2020 and Desember 2021</i> .....	28
<b>2.4 KEUANGAN PEMERINTAH</b>		
<b>GOVERNMENT FINANCE</b>		
2.4.1	Realisasi Pendapatan Pemerintah Kabupaten/Kota XXX Menurut Jenis Pendapatan (ribu rupiah), 2017–2020 <i>Actual XXX Regency/Municipal Government Revenues by Kind of Revenues (thousand rupiahs), 2017–2020</i> .....	30
2.4.2	Realisasi Belanja Pemerintah Kabupaten/Kota XXX Menurut Jenis Belanja (ribu rupiah), 2017–2020 <i>Actual XXX Regency/Municipal Government Expenditures by Kind of Expenditures (thousand rupiahs), 2017–2020</i> .....	32

<b>3.</b>	<b>PENDUDUK DAN KETENAGAKERJAAN/ POPULATION AND EMPLOYMENT</b>	
<b>3.1</b>	<b>PENDUDUK POPULATION</b>	
3.1.1	Penduduk, Laju Pertumbuhan Penduduk, Distribusi Persentase Penduduk, Kepadatan Penduduk, Rasio Jenis Kelamin Penduduk Menurut Kecamatan <i>di Kabupaten/Kota XXX, 2021</i> <i>Population, Population Growth Rate, Percentage Distribution of Population, Population Density, and Population Sex Ratio by Subdistrict in XXX Regency/Municipality, 2021</i> .....	42
3.1.2	Jumlah Penduduk Menurut Kelompok Umur dan Jenis Kelamin <i>di Kabupaten/Kota XXX, 2021</i> <i>Population by Age Groups and Sex in XXX Regency/Municipality, 2021</i> .....	45
<b>3.2</b>	<b>KETENAGAKERJAAN EMPLOYMENT</b>	
3.2.1	Jumlah Penduduk Berumur 15 Tahun Keatas Menurut Jenis Kegiatan Selama Seminggu yang Lalu dan Jenis Kelamin <i>di Kabupaten/Kota XXX, 2021</i> <i>Population Aged 15 Years and Over by Type of Activity During The Previous Week and Sex in XXX Regency/Municipality, 2021</i> .....	46
3.2.2	Penduduk Berumur 15 Tahun ke Atas Menurut Pendidikan Tertinggi yang Ditamatkan dan Jenis Kegiatan Selama Seminggu yang Lalu <i>di Kabupaten/Kota XXX, 2021</i> <i>Population 15 Years of Age and Over by Educational Attainment and Type of Activity During the Previous Week in XXX Regency/ Municipality, 2021</i> .....	47
3.2.3	Penduduk Berumur 15 Tahun Ke Atas yang Bekerja Selama Seminggu yang Lalu Menurut Status Pekerjaan Utama dan Jenis Kelamin <i>di Kabupaten/Kota XXX, 2021</i> <i>Population 15 Years of Age and Over who Worked During The Previous Week by Main Employment Status and Sex in XXX Regency/ Municipality, 2021</i> .....	49

## 4. SOSIAL DAN KESEJAHTERAAN RAKYAT/SOCIAL AND WELFARE

### 4.1 PENDIDIKAN

#### EDUCATION

4.1.1	Jumlah Sekolah, Guru, dan Murid Taman Kanak-Kanak (TK) di Bawah Kementerian Pendidikan dan Kebudayaan Menurut Kecamatan <b>di Kabupaten/Kota XXX</b> , 2020/2021 dan 2021/2022 <i>Number of Schools, Teachers, and Pupils in Kindergarten Under The Ministry of Education and Culture by Subdistrict in XXX Regency/ Municipality, 2020/2021 and 2021/2022</i> .....	58
4.1.2	Jumlah Sekolah, Guru, dan Murid Raudatul Athfal (RA) di Bawah Kementerian Agama Menurut Kecamatan <b>di Kabupaten/Kota XXX</b> , 2019/2020 dan 2020/2021 <i>Number of Schools, Teachers, and Pupils in Raudatul Athfal (RA) Under The Ministry of Religious Affairs by Subdistrict in XXX Regency/ Municipality, 2019/2020 and 2020/2021</i> .....	61
4.1.3	Jumlah Sekolah, Guru, dan Murid Sekolah Dasar (SD) di Bawah Kementerian Pendidikan dan Kebudayaan Menurut Kecamatan <b>di Kabupaten/Kota XXX</b> , 2020/2021 dan 2021/2022 <i>Number of Schools, Teachers, and Pupils in Primary Schools Under The Ministry of Education and Culture by Subdistrict in XXX Regency/ Municipality, 2020/2021 and 2021/2022</i> .....	62
4.1.4	Jumlah Sekolah, Guru, dan Murid Madrasah Ibtidaiyah (MI) di Bawah Kementerian Agama Menurut Kecamatan <b>di Kabupaten/Kota XXX</b> , 2019/2020 dan 2020/2021 <i>Number of Schools, Teachers, and Pupils in Madrasah Ibtidaiyah (MI) Under The Ministry of Religious Affairs by Subdistrict in XXX Regency/ Municipality, 2019/2020 and 2020/2021</i> .....	65
4.1.5	Jumlah Sekolah, Guru, dan Murid Sekolah Menengah Pertama (SMP) di Bawah Kementerian Pendidikan dan Kebudayaan Menurut Kecamatan <b>di Kabupaten/ Kota XXX</b> , 2020/2021 dan 2021/2022 <i>Number of Schools, Teachers, and Pupils in Lower Secondary Schools Under The Ministry of Education and Culture by Subdistrict in XXX Regency/Municipality, 2020/2021 and 2021/2022</i> .....	68

4.1.6	<p>Jumlah Sekolah, Guru, dan Murid Madrasah Tsanawiyah (MTs) di Bawah Kementerian Agama Menurut Kecamatan di Kabupaten/Kota XXX, 2019/2020 dan 2020/2021 <i>Number of Schools, Teachers, and Pupils in Madrasah Tsanawiyah (MTs) Under The Ministry of Religious Affairs by Subdistrict in XXX Regency/Municipality, 2019/2020 and 2020/2021</i> .....</p>	71
4.1.7	<p>Jumlah Sekolah, Guru, dan Murid Sekolah Menengah Atas (SMA) di Bawah Kementerian Pendidikan dan Kebudayaan Menurut Kecamatan di Kabupaten/Kota XXX, 2020/2021 dan 2021/2022 <i>Number of Schools, Teachers, and Pupils in Upper Secondary Schools Under The Ministry of Education and Culture by Subdistrict in XXX Regency/Municipality, 2020/2021 and 2021/2022</i> .....</p>	74
4.1.8	<p>Jumlah Sekolah, Guru, dan Murid Sekolah Menengah Kejuruan (SMK) di Bawah Kementerian Pendidikan dan Kebudayaan Menurut Kecamatan di Kabupaten/ Kota XXX, 2020/2021 dan 2021/2022 <i>Number of Schools, Teachers, and Pupils in Vocational High Schools Under The Ministry of Education and Culture by Subdistrict in XXX Regency/Municipality, 2020/2021 and 2021/2022</i> .....</p>	77
4.1.9	<p>Jumlah Sekolah, Guru, dan Murid Madrasah Aliyah (MA) di Bawah Kementerian Agama Menurut Kecamatan di Kabupaten/Kota XXX, 2019/2020 dan 2020/2021 <i>Number of Schools, Teachers, and Pupils in Madrasah Aliyah (MA) Under the Ministry of Religious Affairs by Subdistrict in XXX Regency/ Municipality, 2019/2020 and 2020/2021</i> .....</p>	80
4.1.10	<p>Jumlah Desa<sup>1</sup>/Kelurahan yang Memiliki Fasilitas Sekolah Menurut Kecamatan dan Tingkat Pendidikan di Kabupaten/Kota XXX, 2019–2021 <i>Number of Villages<sup>1</sup>/Kelurahan Having Educational Facilities by Subdistrict and Educational Level in XXX Regency/Municipality, 2019–2021</i> .....</p>	83
4.1.11	<p>Angka Partisipasi Murni (APM) dan Angka Partisipasi Kasar (APK) Menurut Jenjang Pendidikan di Kabupaten/Kota XXX, 2020 dan 2021 <i>Net Enrollment Rate and Gross Enrollment Ratio by Educational Level in XXX Regency/Municipality, 2020 and 2021</i> .....</p>	88

4.1.12	Persentase Penduduk Berumur 15 Tahun ke Atas yang Melek Huruf Menurut Kelompok Umur di <b>Kabupaten/Kota XXX</b> , 2020 dan 2021 <i>Percentage of Literate People Aged 15 Years and Over by Age Group in XXX Regency/Municipality, 2020 and 2021</i> .....	89
<b>4.2</b>	<b>KESEHATAN</b> <b>HEALTH</b>	
4.2.1	Jumlah Desa <sup>1</sup> /Kelurahan Yang Memiliki Sarana Kesehatan Menurut Kecamatan di <b>Kabupaten/Kota XXX</b> , 2019–2021 <i>Number of Villages<sup>1</sup>/Kelurahan Having Health Facilities by Subdistrict in XXX Regency/Municipality, 2019–2021</i> .....	90
4.2.2	Jumlah Tenaga Kesehatan Menurut Kecamatan di <b>Kabupaten/Kota XXX</b> , 2020 <i>Number of Health Human Resources by Subdistrict in XXX Regency/Municipality, 2020</i> .....	96
4.2.3	Jumlah Rumah Sakit Umum, Rumah Sakit Khusus, Puskesmas, Klinik Pratama, dan Posyandu Menurut Kecamatan di <b>Kabupaten/Kota XXX</b> , 2019 dan 2020 <i>Number of General Hospital, Specialized Hospital, Public Health Center, Primary Clinic, and Integrated Health Post by Subdistrict in XXX Regency/Municipality, 2019 and 2020</i> .....	98
<b>4.3</b>	<b>AGAMA DAN SOSIAL LAINNYA</b> <b>RELIGION AND OTHER SOCIAL AFFAIRS</b>	
4.3.1	Jumlah Penduduk Menurut Kecamatan dan Agama yang Dianut di <b>Kabupaten/Kota XXX</b> , 2021 <i>Population by Subdistrict and Religion in XXX Regency/Municipality, 2021</i> .....	101
4.3.2	Jumlah Tempat Peribadatan Menurut Kecamatan di <b>Kabupaten/Kota XXX</b> , 2021 <i>Number of Places of Worship by Subdistrict in XXX Regency/Municipality, 2021</i> .....	102

4.3.3	Jumlah Desa <sup>1</sup> /Kelurahan yang Mengalami Bencana Alam <sup>2</sup> Menurut Kecamatan <b>di Kabupaten/Kota XXX</b> , 2019–2021 <i>Number of Villages<sup>1</sup>/Kelurahan that Had Natural Disaster<sup>2</sup> by Subdistrict in XXX Regency/Municipality, 2019–2021</i> .....	103
<b>4.4</b>	<b>KEMISKINAN</b>	
	<b>POVERTY</b>	
4.4.1	Garis Kemiskinan, Jumlah, dan Persentase Penduduk Miskin <b>di Kabupaten/Kota XXX</b> , 2014–2021 <i>Poverty Line, Number, and Percentage of Poor People in XXX Regency/Municipality, 2014–2021</i> .....	106
4.4.2	Indeks Kedalaman Kemiskinan dan Indeks Keparahan Kemiskinan <b>di Kabupaten/Kota XXX</b> , 2014–2021 <i>Poverty Gap Index and Poverty Severity Index in XXX Regency/Municipality, 2014–2021</i> .....	107
<b>5.</b>	<b>PERTANIAN, KEHUTANAN, PETERNAKAN, DAN PERIKANAN/</b> <b>AGRICULTURE, FORESTRY, LIVESTOCK, AND FISHERY</b>	
<b>5.1</b>	<b>HORTIKULTURA</b>	
	<b>HORTICULTURE</b>	
5.1.1	Luas Panen Tanaman Sayuran Menurut Kecamatan dan Jenis Tanaman <b>di Kabupaten/Kota XXX</b> (ha), 2020 dan 2021* <i>Harvested Area of Vegetables by Subdistrict and Kind of Plant in XXX Regency/Municipality (ha), 2020 and 2021*</i> .....	116
5.1.2	Produksi Tanaman Sayuran Menurut Kecamatan dan Jenis Tanaman <b>di Kabupaten/Kota XXX</b> (kuintal), 2020 dan 2021* <i>Production of Vegetables by Subdistrict and Kind of Plant in XXX Regency/Municipality (quintal), 2020 and 2021*</i> .....	120
5.1.3	Luas Panen Tanaman Sayuran dan Buah-buahan Semusim Menurut Jenis Tanaman <b>di Kabupaten/Kota XXX</b> (ha), 2018–2021 <i>Harvested Area of Seasonal Vegetables and Fruits by Kind of Plant in XXX Regency/Municipality (ha), 2018–2021</i> .....	124

5.1.4	Produksi Tanaman Sayuran dan Buah-buahan Semusim Menurut Jenis Tanaman <b>di Kabupaten/Kota XXX</b> (kuintal), 2018–2021 <i>Production of Seasonal Vegetables and Fruits by Kind of Plant in XXX Regency/Municipality (quintal), 2018–2021</i> .....	125
5.1.5	Luas Panen Tanaman Biofarmaka Menurut Kecamatan dan Jenis Tanaman <b>di Kabupaten/Kota XXX</b> (m <sup>2</sup> ), 2020 dan 2021 <sup>x</sup> <i>Harvested Area of Medicinal Plants by Subdistrict and Kind of Plant in XXX Regency/Municipality (m<sup>2</sup>), 2020 and 2021<sup>x</sup></i> .....	126
5.1.6	Produksi Tanaman Biofarmaka Menurut Kecamatan dan Jenis Tanaman <b>di Kabupaten/Kota XXX</b> (kg), 2020 dan 2021 <sup>x</sup> <i>Production of Medicinal Plants by Subdistrict and Kind of Plant in XXX Regency/Municipality (kg), 2020 and 2021<sup>x</sup></i> .....	128
5.1.7	Luas Panen Tanaman Biofarmaka Menurut Jenis Tanaman <b>di Kabupaten/Kota XXX</b> (m <sup>2</sup> ), 2018–2021 <i>Harvested Area of Medicinal Plants by Kind of Plant in XXX Regency/Municipality (m<sup>2</sup>), 2018–2021</i> .....	130
5.1.8	Produksi Tanaman Biofarmaka Menurut Jenis Tanaman <b>di Kabupaten/Kota XXX</b> (kg), 2018–2021 <i>Production of Medicinal Plants by Kind of Plant in XXX Regency/Municipality (kg), 2018–2021</i> .....	131
5.1.9	Luas Panen Tanaman Hias Menurut Kecamatan dan Jenis Tanaman <b>di Kabupaten/Kota XXX</b> (m <sup>2</sup> ), 2020 dan 2021 <sup>x</sup> <i>Harvested Area of Ornamental Plants by Subdistrict and Kind of Plant in XXX Regency/Municipality (m<sup>2</sup>), 2020 and 2021<sup>x</sup></i> .....	132
5.1.10	Produksi Tanaman Hias Menurut Kecamatan dan Jenis Tanaman <b>di Kabupaten/Kota XXX</b> (tangkai), 2020 dan 2021 <sup>x</sup> <i>Production of Ornamental Plants by Subdistrict and Kind of Plant in XXX Regency/Municipality (stalks), 2020 and 2021<sup>x</sup></i> .....	134
5.1.11	Luas Panen Tanaman Hias Menurut Jenis Tanaman <b>di Kabupaten/Kota XXX</b> (m <sup>2</sup> ), 2018–2021 <i>Harvested Area of Ornamental Plants by Kind of Plant in XXX Regency/Municipality (m<sup>2</sup>), 2018–2021</i> .....	136



5.1.12	Produksi Tanaman Hias Menurut Jenis Tanaman di Kabupaten/Kota XXX (tangkai), 2018–2021 <i>Production of Ornamental Plants by Kind of Plant n XXX Regency/ Municipality (stalks), 2018–2021</i> .....	137
5.1.13	Produksi Buah-buahan Menurut Kecamatan dan Jenis Tanaman di Kabupaten/Kota XXX (kuintal), 2020 dan 2021 <sup>x</sup> <i>Production of Fruits by Subdistrict and Kind of Plant in XXX Regency/ Municipality (kuintal), 2020 and 2021<sup>x</sup></i> .....	138
5.1.14	Produksi Buah-Buahan dan Sayuran Tahunan Menurut Jenis Tanaman di Kabupaten/Kota XXX (kuintal), 2018–2021 <i>Production of Annual Fruits and Vegetables by Kind of Plant in XXX Regency/Municipality (quintal), 2018–2021</i> .....	142
<b>5.2</b>	<b>PERKEBUNAN</b> <b>ESTATE CROPS</b>	
5.2.1	Luas Areal Tanaman Perkebunan Menurut Kecamatan dan Jenis Tanaman di Kabupaten/Kota XXX (ha), 2020 dan 2021 <sup>x</sup> <i>Planted Area of Estate Crops by Subdistrict and Type of Crops in XXX Regency/Municipality (ha), 2020 and 2021<sup>x</sup></i> .....	143
5.2.2	Produksi Perkebunan Menurut Kecamatan dan Jenis Tanaman di Kabupaten/Kota XXX (ton), 2020 dan 2021 <sup>x</sup> <i>Production of Estate by Subdistrict and Type of Crops in XXX Regency/Municipality (ton), 2020 and 2021<sup>x</sup></i> .....	147
<b>6.</b>	<b>INDUSTRI, PERTAMBANGAN, DAN ENERGI/</b> <b>INDUSTRY, MINING, AND ENERGY</b>	
6.1	Daya Terpasang, Produksi, dan Distribusi Listrik PT. PLN (Persero) pada Cabang/Ranting PLN Menurut Kecamatan di Kabupaten/Kota XXX, 2021 <i>Installed Electricity Power, Production, and Distribution of PT. PLN (Persero) at PLN Branch by Subdistrict in XXX Regency/Municipality, 2021</i> .....	158
6.2	Jumlah Pelanggan Listrik Menurut Kecamatan di Kabupaten/Kota XXX, 2017–2021 <i>Number of Electricity Customers by Subdistrict in XXX Regency/ Municipality, 2017–2021</i> .....	159

6.3	Jumlah Pelanggan dan Air yang Disalurkan Menurut Kecamatan <b>di Kabupaten/Kota XXX</b> , 2021 <i>Number of Customers and Distributed Water by Subdistrict in XXX Regency/Municipality, 2021</i> .....	160
<b>7.</b>	<b>PARIWISATA/TOURISM</b>	
7.1	Jumlah Rumah Makan/Restoran Menurut Kecamatan <b>di Kabupaten/Kota XXX</b> , 2018–2021 <i>Number of Restaurants by Subdistrict in XXX Regency/Municipality, 2018–2021</i> .....	168
<b>8.</b>	<b>TRANSPORTASI DAN KOMUNIKASI/ TRANSPORTATION AND COMMUNICATION</b>	
<b>8.1</b>	<b>TRANSPORTASI TRANSPORTATION</b>	
8.1.1	Panjang Jalan <sup>1</sup> Menurut Tingkat Kewenangan Pemerintahan <b>di Kabupaten/Kota XXX</b> (km), 2019–2021 <i>Length of Roads<sup>1</sup> by Level of Government Authority in XXX Regency/Municipality (km), 2019–2021</i> .....	176
8.1.2	Panjang Jalan Menurut Jenis Permukaan Jalan <b>di Kabupaten/Kota XXX</b> (km), 2019–2021 <i>Length of Roads by Type of Road Surface in XXX Regency/Municipality (km), 2019–2021</i> .....	177
8.1.3	Panjang Jalan Menurut Kondisi Jalan <b>di Kabupaten/Kota XXX</b> (km), 2019–2021 <i>Length of Roads by Condition of Roads in XXX Regency/Municipality (km), 2019–2021</i> .....	178
<b>8.2</b>	<b>KOMUNIKASI COMMUNICATION</b>	
8.2.1	Jumlah Kantor Pos Pembantu Menurut Kecamatan <b>di Kabupaten/Kota XXX</b> , 2018–2021 <i>Number of Post Offices Subsidiaries by Subdistrict in XXX Regency/Municipality, 2018–2021</i> .....	179

<b>9.</b>	<b>PERBANKAN, KOPERASI, DAN HARGA-HARGA/BANKING, COOPERATIVE, AND PRICES</b> .....	
9.1	Jumlah Koperasi Aktif Menurut Kecamatan di Kabupaten/Kota XXX, 2018–2021 <i>Number of Active Cooperative by Subdistrict in XXX Regency/ Municipality, 2018–2021</i> .....	188
9.2	Jumlah Koperasi Menurut Jenis Koperasi dan Kecamatan di Kabupaten/Kota XXX, 2021 <i>Number of Cooperative by Kind of Cooperative and Subdistrict in XXX Regency/Municipality, 2021</i> .....	189
9.3	Indeks Harga Konsumen per Bulan Menurut Kelompok Pengeluaran (2018=100) di Kabupaten/Kota XXX, 2021 <i>Consumer Price Index per Month by Expenditure Group (2018=100) in XXX Regency/Municipality, 2021</i> .....	190
9.4	Laju Inflasi Bulanan Menurut Kelompok Pengeluaran (2018=100) di Kabupaten/Kota XXX, 2021 <i>Monthly Inflation Rate by Expenditure Group (2018=100) in XXX Regency/Municipality, 2021</i> .....	194
<b>10.</b>	<b>PENGELUARAN PENDUDUK/POPULATION EXPENDITURE</b>	
10.1	Rata-rata Pengeluaran per Kapita Sebulan Menurut Kelompok Komoditas (rupiah) di Kabupaten/Kota XXX, 2020 dan 2021 <i>Monthly Average Expenditure per Capita by Commodity Group (rupiahs) in XXX Regency/Municipality, 2020 and 2021</i> .....	206
10.2	Persentase Pengeluaran per Kapita Sebulan Menurut Kelompok Komoditas di Kabupaten/Kota XXX, 2020 dan 2021 <i>Percentage of Monthly Expenditure per Capita by Commodity Group in XXX Regency/Municipality, 2020 and 2021</i> .....	207
10.3	Persentase Penduduk Menurut Golongan Pengeluaran Per Kapita Sebulan di Kabupaten/Kota XXX, 2021 <i>Percentage of Population by Class of Monthly Expenditure per Capita in XXX Regency/Municipality, 2021</i> .....	208

**11. PERDAGANGAN/TRADE**

11.1	Jumlah Sarana Perdagangan Menurut Jenisnya di Kabupaten/Kota XXX, 2018–2021 <i>Number of Trading Facilities by Type of Facility in XXX Regency/ Municipality, 2018–2021</i> .....	216
------	---	-----

**12. SISTEM NERACA REGIONAL/SYSTEM OF REGIONAL ACCOUNTS**

12.1.	Produk Domestik Regional Bruto Atas Dasar Harga Berlaku Menurut Lapangan Usaha di Kabupaten/ Kota XXX (miliar rupiah), 2017–2021 <i>Gross Regional Domestic Product at Current Market Prices by Industry in XXX Regency/Municipality (billion rupiahs), 2017–2021</i> ....	224
12.2	Produk Domestik Regional Bruto Atas Dasar Harga Konstan 2010 Menurut Lapangan Usaha di Kabupaten/Kota XXX (miliar rupiah), 2017–2021 <i>Gross Regional Domestic Product at 2010 Constant Market Prices by Industry in XXX Regency/Municipality (billion rupiahs), 2017–2021</i> ....	226
12.3	Distribusi Persentase Produk Domestik Regional Bruto Atas Dasar Harga Berlaku Menurut Lapangan Usaha di Kabupaten/Kota XXX, 2017–2021 <i>Percentage Distribution of Gross Regional Domestic Product at Current Market Prices by Industry in XXX Regency/Municipality, 2017–2021</i> .....	228
12.4	Laju Pertumbuhan Produk Domestik Regional Bruto Atas Dasar Harga Konstan 2010 Menurut Lapangan Usaha di Kabupaten/Kota XXX (persen), 2017–2021 <i>Growth Rate of Gross Regional Domestic Product at 2010 Constant Market Prices by Industry in XXX Regency/Municipality (percent), 2017–2021</i> .....	230
12.5	Produk Domestik Regional Bruto Atas Dasar Harga Berlaku Menurut Jenis Pengeluaran di Kabupaten/ Kota XXX (miliar rupiah), 2017–2021 <i>Gross Regional Domestic Product at Current Market Prices by Type of Expenditure in XXX Regency/Municipality (billion rupiahs), 2017– 2021</i> .....	232

12.6	<p>Produk Domestik Regional Bruto Atas Dasar Harga Konstan 2010 Menurut Jenis Pengeluaran <b>di Kabupaten/Kota XXX</b> (miliar rupiah), 2017–2021 <i>Gross Regional Domestic Product at 2010 Constant Market Prices by Type of Expenditure in XXX Regency/Municipality (billion rupiahs), 2017–2021</i> .....</p>	233
<b>13. PERBANDINGAN ANTAR KABUPATEN/ KOTA/ REGENCY/MUNICIPAL COMPARISON</b>		
13.1	<p>Jumlah Penduduk Menurut Kabupaten/ Kota <b>di Provinsi XXX</b> (ribu), 2017–2021 <i>Population by Regency/Municipality in XXX Province (thousand), 2017–2021</i> .....</p>	242
13.2	<p>Laju Pertumbuhan Produk Domestik Regional Bruto Atas Dasar Harga Konstan 2010 Menurut Kabupaten/ Kota <b>di Provinsi XXX</b> (persen), 2017–2021 <i>Rate of Growth of Gross Regional Domestic Products at Constant 2010 Prices by Regency/Municipality in XXX Province (percent), 2017–2021</i> .....</p>	243
13.3	<p>Jumlah Penduduk Miskin Menurut Kabupaten/ Kota <b>di Provinsi XXX</b> (ribu), 2017–2021 <i>Number of Poor Population by Regency/Municipality in XXX Province (thousand), 2017–2021</i> .....</p>	244
13.4	<p>Indeks Pembangunan Manusia Menurut Kabupaten/ Kota <b>di Provinsi XXX</b>, 2017–2021 <i>Human Development Index by Regency/Municipality in XXX Province, 2017–2021</i> .....</p>	245

## DAFTAR GAMBAR/LIST OF FIGURES

		Halaman Page
1.1	Luas Daerah menurut Kecamatan (%), 2021 <i>Area of Subdistrict (%), 2021</i> .....	6
1.2	Jarak dari Ibukota Kabupaten/Kota ke Ibukota Provinsi di Provinsi XXX (km), 2021 <i>Distance between Regency/Municipality Capital and Province Capital in XXX Province (km), 2021</i> .....	7
2.1	Luas Daerah menurut Kecamatan (%), 2021 <i>Area of Subdistrict (%), 2021</i> .....	20
2.2	... .....	21
3.1	Luas Daerah menurut Kecamatan (%), 2021 <i>Area of Subdistrict (%), 2021</i> .....	40
3.2	... .....	41
4.1	Luas Daerah menurut Kecamatan (%), 2021 <i>Area of Subdistrict (%), 2021</i> .....	56
4.2	... .....	57
5.1	Luas Daerah menurut Kecamatan (%), 2021 <i>Area of Subdistrict (%), 2021</i> .....	114
5.2	... .....	115
6.1	Luas Daerah menurut Kecamatan (%), 2021 <i>Area of Subdistrict (%), 2021</i> .....	156
6.2	... .....	157
7.1	Luas Daerah menurut Kecamatan (%), 2021 <i>Area of Subdistrict (%), 2021</i> .....	166

	Halaman Page
7.2 ...	
.....	167
8.1 Luas Daerah menurut Kecamatan (%), 2021	
<i>Area of Subdistrict (%), 2021</i> .....	174
8.2 ...	
.....	175
9.1 Luas Daerah menurut Kecamatan (%), 2021	
<i>Area of Subdistrict (%), 2021</i> .....	186
9.2 ...	
.....	187
10.1 Luas Daerah menurut Kecamatan (%), 2021	
<i>Area of Subdistrict (%), 2021</i> .....	204
10.2 ...	
.....	205
11.1 Luas Daerah menurut Kecamatan (%), 2021	
<i>Area of Subdistrict (%), 2021</i> .....	214
11.2 ...	
.....	215
12.1 Luas Daerah menurut Kecamatan (%), 2021	
<i>Area of Subdistrict (%), 2021</i> .....	222
12.2 ...	
.....	223
13.1 Luas Daerah menurut Kecamatan (%), 2021	
<i>Area of Subdistrict (%), 2021</i> .....	240
13.2 ...	
.....	241





## PENJELASAN UMUM/EXPLANATORY NOTES

Tanda-tanda, satuan-satuan, dan lain-lainnya yang digunakan dalam publikasi ini adalah sebagai berikut:

*Symbols, measurement units, and acronyms which are used in this publication, are as follows:*

### 1. TANDA-TANDA/SYMBOLS

Data tidak tersedia/ <i>Data not available</i> .....	: ...
Tidak ada atau nol / <i>Null or zero</i> .....	: -
Data dapat diabaikan/ <i>Data negligible</i> .....	: 0
Tanda decimal/ <i>Decimal point</i> .....	: ,
Data tidak dapat ditampilkan/ <i>Not applicable</i> .....	: NA
Angka estimasi/ <i>Estimated figures</i> .....	: e
Angka diperbaiki/ <i>Revised figures</i> .....	: r
Angka sementara/ <i>Preliminary figures</i> .....	: x
Angka sangat sementara/ <i>Very preliminary figures</i> .....	: xx
Angka sangat sangat sementara/ <i>Very very preliminary figures</i> .....	: xxx

### 2. SATUAN/UNITS

barel/ <i>barrel</i> .....	: 158,99 liter/ <i>litres</i> = 1/6,2898 m <sup>3</sup>
hektar (ha)/ <i>hectare (ha)</i> .....	: 10 000 m <sup>2</sup>
kilometer (km)/ <i>kilometres (km)</i> .....	: 1 000 meter/ <i>meters (m)</i>
knot/ <i>knot</i> .....	: 1,8523 km/jam ( <i>km/hour</i> )
kuintal/ <i>quintal</i> .....	: 100 kg
KWh .....	: 1 000 Watt hour
MWh .....	: 1 000 KWh
liter (untuk beras)/ <i>litre (for rice)</i> .....	: 0,80 kg
MMSCF .....	: 1/35,3 m <sup>3</sup>
metrik ton (m.ton)/ <i>metric ton (m. ton)</i> .....	: 0,98421 long ton = 1 000 kg
ons/ <i>ounce</i> .....	: 28,31 gram/ <i>grams</i>
ton .....	: 1 000 kg

Satuan lain: buah, dus, butir, helai/lembar, kaleng, batang, pulsa, ton kilometer (ton-km), jam, menit, persen (%).

*Other units: unit, pack, pieces, sheet, tin, pulse, ton-kilometres(ton-km), hour, minute, percent (%).*

Perbedaan angka di belakang koma disebabkan oleh pembulatan angka.

*The difference in decimal numbers is caused by rounding.*



## DAFTAR SINGKATAN/ LIST OF ABBREVIATIONS

SI	: Stasiun Iklim
SIMPK	: Stasiun Meteorologi Pertanian Khusus
t.t	: Tempat tidur
BCG	: Bacillus Calmette Guerin
DPT	: Difteri, Pertusis, Tetanus
TT	: Tetanus Toxoid
IOT	: Industri Obat Tradisional/ <i>Traditional Medicine Industry</i>
IKOT	: Industri Kecil Obat Tradisional/ <i>Traditional Medicine Small</i>
Alkes	: Alat kesehatan/ <i>Health Kits</i>
PKRT	: Perbekalan Kesehatan Rumah tangga/ <i>Household Health Logistics</i>
Kompl	: Komplemen/ <i>Complement</i>
IRTP	: Industri Pangan Produksi Rumah Tangga/ <i>Foods Home Industry</i>
PBF	: Pedagang Besar Farmasi/ <i>Pharmacy Whole-seller</i>
GFK	: Gudang Farmasi Kab/Kota/Regency/ <i>Municipality Pharmacy Warehouse</i>
RB	: Rumah Bersalin/ <i>Delivery House</i>
Pustu	: Puskesmas pembantu/ <i>Auxiliary Public Health Center</i>
BP	: Balai Pengobatan/ <i>Polyclinic</i>
TPS	: Tempat Pembuangan Sementara / <i>landfill</i>
Jamkesmas	: Jaminan kesehatan masyarakat miskin/ <i>Poor public health insurance</i>
PJKMU	: Program Jaminan Kesehatan Masyarakat Umum
SIUP	: Surat Ijin Usaha Perdagangan/ <i>Trading Permission Letter</i>
TDP	: Tanda Daftar Perusahaan/ <i>Company Registration Identity</i>
API	: Angka Pengenal Importir/ <i>Importer's Identity Number</i>



## Statistik Kunci, 2019–2021 Key Statistics, 2019–2021

Rincian/Description	Satuan/Unit	2019	2020	2021
(1)	(2)	(3)	(4)	(5)
<b>SOSIAL/SOCIAL</b>				
Penduduk <sup>1</sup> /Population <sup>1</sup>	juta/million	161,37	146,43	147,69
Laju Pertumbuhan Penduduk <sup>1</sup> /Population Growth <sup>1</sup>	%	2,42	1,29	
Angka Harapan Hidup <sup>1-e</sup> /Life Expectancy Rate <sup>1</sup>	tahun/years	63,83	64,07	64,30
Angka Melek Huruf Usia 15+/ <i>Literacy Rate Aged 15+</i>	%	98,33	97,84	97,73
Tingkat Partisipasi Angkatan Kerja -TPAK <sup>2,3</sup> <i>Labour Force Participation Rate-LFPR<sup>2,3</sup></i>	%	69,54	70,88	70,09
Tingkat Pengangguran Terbuka-TPT <sup>2,3</sup> <i>Unemployment Rate-UR<sup>2,3</sup></i>	%	2,94	3,10	2,45
Penduduk Miskin <sup>4</sup> /Poor People <sup>4</sup>	juta/million	30,39	28,92	29,22
Persentase Penduduk Miskin <sup>4</sup> <i>Percentage of Poor People<sup>4</sup></i>	%	19,4	17,62	18,08
Indeks Pembangunan Manusia-IPM <sup>5</sup> <i>Human Development Index<sup>5</sup></i>	–	64,44	65,37	65,80
<b>EKONOMI/ECONOMIC</b>				
Produk Domestik Regional Bruto (PDRB) Harga Berlaku <sup>6</sup> <i>Gross Regional Domestic Bruto (GRDP) at Current Price<sup>6</sup></i>	triliun rupiah <i>trillion rupiahs</i>	6 622,90	6 736,63	7 055,30
Laju Pertumbuhan Ekonomi <sup>7</sup> /Economic Growth <sup>7</sup>	%	6,28	-0,18	2,20
PDRB Per Kapita Harga Berlaku <sup>6,8</sup> <i>Per Capita of GRDP at Current Price<sup>6,8</sup></i>	juta rupiah <i>million rupiahs</i>	41,03	40,48	47,77**

Catatan/Notes: <sup>1</sup> Data 2019 hasil Proyeksi Penduduk Indonesia 2010-2035. Data 2020 hasil Hasil Sensus Penduduk (SP) 2020 (September). Data 2021 hasil Proyeksi Penduduk Kabupaten Pohuwato 2021/The 2019 data was the result of Indonesian Population Projection 2010-2035. The 2020 data was the result of 2020 Population Census (September). The 2021 data was the result of Pohuwato Regency Population projection 2021.

<sup>2</sup> Kondisi Agustus/Condition at August

<sup>3</sup> Menggunakan penimbang hasil proyeksi penduduk Survei Penduduk Antar Sensus (SUPAS) 2015/Weighted by the population projection results of the Intercensal Population Survey (SUPAS) 2015

<sup>4</sup> Kondisi Maret/Condition at March

<sup>5</sup> Sejak tahun 2010, IPM dihitung dengan metode baru. Komponen IPM metode baru adalah angka harapan hidup saat lahir, harapan lama sekolah, rata-rata lama sekolah, dan pengeluaran per kapita/Since 2010, HDI was calculated using new method. New HDI component are life expectancy at birth, expected years of schooling, means years of schooling, and expenditure per capita

<sup>6</sup> Mulai tahun 2010 mengadopsi System of National Account 2008 (SNA 2008)/Since 2010 is in line with System of National Account 2008 (SNA 2008)

<sup>7</sup> Menggunakan tahun dasar 2010 (2010=100)/Using 2010 base year (2010=100)

<sup>8</sup> Menggunakan proyeksi penduduk berdasarkan hasil SP2010/Using population projection based on SP2010





***GEOGRAFI DAN IKLIM***

**BAB 1**

<http://pohuwatokab.bps.go.id>







**PENJELASAN TEKNIS**

1. Kabupaten Pohuwato merupakan salah satu Kabupaten di Provinsi Gorontalo yang terletak antara  $0^{\circ} 22' - 0^{\circ} 57'$  Lintang Utara dan  $121^{\circ} 23' - 122^{\circ} 19'$  Bujur Timur.
2. Berdasarkan posisi geografisnya, Kabupaten Pohuwato berbatasan dengan Kabupaten Buol (Provinsi Sulawesi Tengah) dan Kecamatan Sumalata (Kabupaten Gorontalo Utara) di sebelah Utara, Teluk Tomini di sebelah Selatan, Kabupaten Parigi Moutong dan Kabupaten Buol (Provinsi Sulawesi Tengah) di sebelah Barat, dan Kecamatan Mananggu (Kabupaten Boalemo) di sebelah Timur.
3. Wilayah Kabupaten Pohuwato terdiri dari 13 Kecamatan, 105 Desa/UPT dan 386 Dusun. Kecamatan itu diantaranya adalah Kecamatan Popayato, Popayato Barat, Popayato Timur, Lemito, Wanggarasi, Marisa, Patilanggio, Buntulia, Duhiadaa, Randangan, Taluditi, Paguat, dan Dengilo.

**TECHNICAL NOTES**

1. *Pohuwato Regency is one of regency in Gorontalo Province located between  $0^{\circ} 22' - 0^{\circ} 57'$  North Latitude and  $121^{\circ} 23' - 122^{\circ} 19'$  East Latitude*
2. *Territorial boundaries of Pohuwato Regency, on the north side is bordered by Buol Regency (Central Sulawesi Province) and Sumalata Subdistrict (Regency of North Gorontalo), Tomini Bay on the south side, Parigi Moutong and Buol Regency (Central Sulawesi Province) on the west side, and Mananggu Subdistrict (Boalemo Regency) on the east side.*
3. *Area of Pohuwato Regency is divided into thirteen subdistricts, 105 villages, and 386 hamlets. The subdistricts are Popayato, West Popayato, East Popayato, Lemito, Wanggarasi, Marisa, Patilanggio, Buntulia, Duhiadaa, Randangan, Taluditi, Paguat and Dengilo Subdistrict.*

**ULASAN**

Kabupaten Pohuwato merupakan kabupaten yang berada di ujung barat Provinsi Gorontalo dengan letak Geografis antara 0° 22' - 0° 57' Lintang Utara dan 121° 23' - 122° 19' Bujur Timur. Kabupaten Pohuwato berbatasan dengan Kabupaten Buol di sebelah utara, berbatasan dengan Teluk Tomini di sebelah selatan, berbatasan dengan Kabupaten Parigi Moutong di sebelah barat dan berbatasan dengan Kabupaten Boalemo di sebelah timur.

Berdasarkan data dari Badan Perencanaan, Penelitian dan Pembangunan, Kabupaten Pohuwato memiliki luas wilayah sebesar 4.244,31 Km<sup>2</sup> atau 34,75% dari luas wilayah Provinsi Gorontalo dan menjadikan Kabupaten Pohuwato sebagai Kabupaten terluas di Provinsi Gorontalo. Kabupaten ini terbagi menjadi 13 kecamatan dengan ibukota kabupaten terletak di Kecamatan Marisa.

Data mengenai iklim tidak tersedia untuk Kabupaten Pohuwato karena tidak terdapat stasiun pengamatan dari BMKG di wilayah Kabupaten Pohuwato. Sampai dengan saat ini, stasiun pengamatan dari BMKG yang terdapat di Provinsi Gorontalo berjumlah 2 stasiun yaitu Stasiun Pengamatan BMKG Tilongkabila dan Stasiun Pengamatan BMKG Jalaludin.

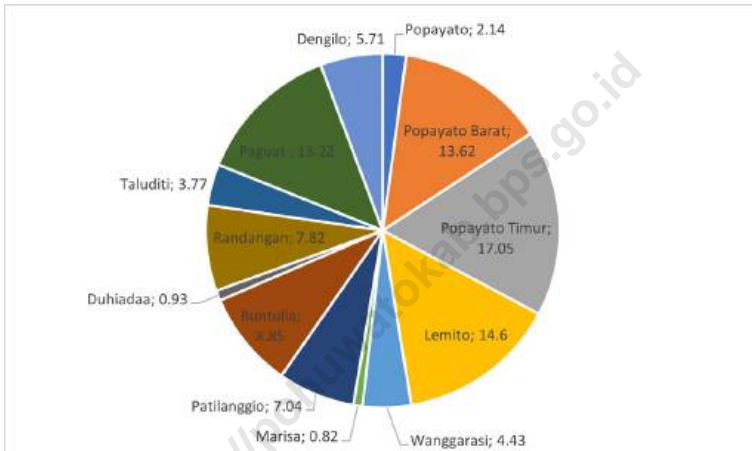
**DESCRIPTION**

*Pohuwato Regency is a regency located at the western end of Gorontalo Province with a geographical location between 0° 22' - 0° 57' North Latitude and 121° 23' - 122° 19' East Longitude. Pohuwato Regency is bordered by Buol Regency in the north, bordering Tomini Bay in the south, bordering Parigi Moutong Regency in the west and bordering Boalemo Regency in the east.*

*Based on data from the Planning, Research and Development Agency, Pohuwato Regency has an area of 4,244.31 Km<sup>2</sup> or 34.75% of the area of Gorontalo Province and makes Pohuwato Regency as the largest Regency in Gorontalo Province. The Regency is divided into 13 districts with the capital of the district located in Marisa subdistrict.*

*Data on climate is not available for Pohuwato Regency because there are no observation stations from BMKG in the Pohuwato Regency area. Until now, the observation stations of BMKG in Gorontalo Province are 2 stations namely Tilongkabila BMKG Observation Station and Jalaludin BMKG Observation Station.*

**Gambar 1.1** Luas Daerah menurut Kecamatan (%), 2021  
**Figures 1.1** Area of Subdistrict (%), 2021



Sumber/Source: Badan Perencanaan, Penelitian dan Pembangunan Kabupaten Pohuwato  
 Pohuwato Regency Planning, Research and Development Agency

## 1.1 KEADAAN GEOGRAFI GEOGRAPHY CONDITION

**Tabel**  
**Table** 1.1.1 **Luas Daerah dan Jumlah Pulau Menurut Kecamatan di Kabupaten Pohuwato, 2021**  
**Total Area and Number of Islands by Subdistrict in Pohuwato Regency, 2021**

Kecamatan Subdistrict	Ibukota Kecamatan Capital of Subdistrict	Luas <sup>1</sup> Total Area <sup>1</sup> (km <sup>2</sup> /sq.km)
(1)	(2)	(3)
Popayato	Popayato	90,92
Popayato Barat	Dudewulo	578,24
Popayato Timur	Maleo	723,74
Lemito	Lemito	619,50
Wanggarasi	Limbula	188,08
Marisa	Botubilatahu Indah	34,65
Patilanggio	Suka Makmur	298,82
Buntulia	Buntulia Utara	375,64
Duhiadaa	Buntulia Barat	39,53
Randangan	Motolohu	331,90
Taluditi	Pancakarsa II	159,97
Paguat	Buhu Jaya	560,93
Dengilo	Popaya	242,39
<b>Pohuwato</b>	<b>Marisa</b>	<b>4 244,31</b>

Lanjutan Tabel/Continued Table 1.1.1

Kecamatan Subdistrict	Persentase terhadap Luas Kabupaten Percentage to Regency Area	Jumlah Pulau <sup>2</sup> Number of Islands <sup>2</sup>
(1)	(4)	(5)
Popayato	2,14	19
Popayato Barat	13,62	1
Popayato Timur	17,05	1
Lemito	14,60	9
Wanggarasi	4,43	10
Marisa	0,82	3
Patilanggio	7,04	-
Buntulia	8,85	-
Duhiadaa	0,93	-
Randangan	7,82	1
Taluditi	3,77	-
Paguat	13,22	3
Dengilo	5,71	-
<b>Pohuwato</b>	<b>100,00</b>	<b>47</b>

Catatan/Note: <sup>1</sup>Berdasarkan Peraturan Menteri Dalam Negeri Nomor 137 Tahun 2018 tanggal 29 Desember 2018/*Based on Minister of Home Affairs Regulation Number 13/2018, december 29<sup>th</sup>, 2018*

<sup>2</sup>Berdasarkan Perda Provinsi Gorontalo Nomor 4 Tahun 2019 Tentang Rencana Zonasi Wilayah Pesisir dan Pulau-Pulau Kecil Provinsi Gorontalo Tahun 2019-2038/*Based on Gorontalo Province Regulation No. 4 of 2019 Concerning Zoning Plans for Coastal Areas and Small Islands of Gorontalo Province 2019-2038*

Sumber/Source: Badan Perencanaan, Penelitian dan Pembangunan Kabupaten Pohuwato  
*Pohuwato Regency Planning, Research and Development Agency*

**Tabel** 1.1.2 **Tinggi Wilayah dan Jarak ke Ibukota Kabupaten Menurut Kecamatan di Kabupaten Pohuwato, 2021**  
**Altitude and Distance to the Capital of Regency by Subdistrict in Pohuwato Regency, 2021**

Kecamatan Subdistrict	Tinggi Wilayah (mdpl) Altitude (m a.s.l)	Jarak ke Ibukota Kabupaten/Kota Distance to the Capital of Regency/ Municipality
(1)	(2)	(3)
Popayato	140	90
Popayato Barat	140	99
Popayato Timur	140	85
Lemito	170	69
Wanggarasi	170	55
Marisa	150	2
Patilanggio	150	12
Buntulia	150	7
Duhiadaa	120	5
Randangan	120	35
Taluditi	180	62
Paguat	120	18
Dengilo	120	25
<b>Pohuwato</b>	<b>150</b>	<b>2</b>

Sumber/Source: Badan Perencanaan, Penelitian dan Pembangunan Kabupaten Pohuwato  
 Pohuwato Regency Planning, Research and Development Agency

## 1.2 KEADAAN IKLIM CLIMATE CONDITION

**Tabel 1.2.1** Pengamatan Unsur Iklim Menurut Bulan di Stasiun Klimatologi Kelas I Djalaluddin Gorontalo, 2021  
*Observation of Climate Elements By Months at Class I Djalaluddin Gorontalo Climatology's Station, 2021*

Bulan Month	Suhu/Temperature (°C)			Kelembaban/Humidity (%)		
	Minimum	Rata-rata Average	Maksimum Maximum	Minimum	Rata-rata Average	Maksimum Maximum
(1)	(2)	(3)	(4)	(5)	(6)	(7)
Januari/January	22,7	26,8	34,0	59,0	88,7	100,0
Februari/February	21,5	27,3	34,9	55,0	85,8	99,0
Maret/March	21,6	27,4	35,4	48,0	84,6	100,0
April/April	22,4	27,2	34,4	48,0	85,8	100,0
Mei/May	23,4	27,2	34,4	55,0	86,7	100,0
Juni/June	22,4	27,0	34,2	52,0	83,9	100,0
Juli/July	20,0	26,8	33,6	55,0	85,1	100,0
Agustus/August	22,3	26,9	33,8	44,0	85,9	100,0
September/September	22,8	26,5	33,9	55,0	88,7	100,0
Oktober/October	21,5	27,5	35,8	43,0	84,0	100,0
November/November	23,2	27,1	34,9	52,0	87,4	100,0
Desember/December	22,7	27,2	34,4	52,0	85,7	100,0

Lanjutan Tabel/Continued Table 1.2.1

Bulan Month	Kecepatan Angin (m/det) Wind Velocity (m/sec)			Tekanan Udara/Atmospheric Pressure (mbar)		
	Minimum	Rata-rata Average	Maksimum Maximum	Minimum	Rata-rata Average	Maksimum Maximum
(1)	(8)	(9)	(10)	(11)	(12)	(13)
Januari/January	Calm	2,6	13,0	1000,1	1004,4	1007,7
Februari/February	Calm	3,1	19,0	1000,3	1005,1	1008,7
Maret/March	Calm	2,8	13,0	999,4	1005,3	1010,1
April/April	Calm	2,8	21,0	999,7	1006,0	1009,7
Mei/May	Calm	2,6	20,0	1000,6	1005,3	1009,6
Juni/June	Calm	2,9	15,0	1002,2	1006,8	1011,2
Juli/July	Calm	3,3	18,0	1001,5	1005,8	1009,3
Agustus/August	Calm	3,0	13,0	1002,0	1006,6	1010,4
September/September	Calm	2,8	12,0	1001,9	1006,0	1010,0
Oktober/October	Calm	3,0	14,0	999,9	1005,4	1010,3
November/November	Calm	2,9	15,0	1000,0	1004,6	1008,3
Desember/December	Calm	3,3	15,0	1000,9	1005,5	1009,9



Lanjutan Tabel/*Continued Table 1.2.1*

Bulan Month	Jumlah Curah Hujan Number of Precipitation (mm)	Jumlah Hari Hujan (hari) Number of Rainy Days (day)	Penyinaran Matahari Duration of Sunshine (%)
(1)	(14)	(15)	(16)
Januari/January	228	22	37,0
Februari/February	49	12	45,1
Maret/March	81	16	41,2
April/April	41	16	51,2
Mei/May	146	15	49,2
Juni/June	149	20	52,2
Juli/July	179	17	43,7
Agustus/August	100	18	49,7
September/September	366	19	28,9
Oktober/October	78	12	48,4
November/November	135	18	38,8
Desember/December	83	7	43,8

Catatan/Note: *Calm* adalah kecepatan angin mendekati nol/*Calm is wind velocity close to zero*

Sumber/Source: Badan Meteorologi, Klimatologi, dan Geofisika/*Meteorological, Climatological, and Geophysical Agency*



# *PEMERINTAHAN*

## **BAB 2**





## PENJELASAN TEKNIS

1. **Pemerintahan** adalah suatu sistem yang mengatur segala kegiatan masyarakat dalam suatu daerah/wilayah/negara yang meliputi segala aspek kehidupan berdasarkan norma-norma tertentu.
2. **Desa** adalah satuan wilayah yang ditempati oleh sejumlah penduduk sebagai kesatuan masyarakat termasuk di dalamnya kesatuan masyarakat hukum yang mempunyai pemerintahan terendah dan langsung di bawah camat serta berhak menyelenggarakan rumah tangga sendiri dalam ikatan negara kesatuan Republik Indonesia (RI). Ciri utama desa adalah kepala desanya dipilih oleh masyarakat setempat.
3. **Kelurahan** adalah satuan wilayah yang ditempati oleh sejumlah penduduk yang mempunyai organisasi pemerintahan terendah langsung di bawah camat dan tidak berhak menyelenggarakan rumah tangga sendiri. Ciri utama kelurahan adalah kepala kelurahannya (lurah) sebagai pegawai negeri dan tidak dipilih oleh rakyat.
4. **Unit Permukiman Transmigrasi (UPT)** adalah satuan permukiman transmigrasi yang berfungsi sebagai tempat tinggal dan tempat usaha transmigran yang sejak awal direncanakan untuk membentuk suatu desa atau bergabung dengan desa setempat. Organisasi UPT merupakan kelembagaan yang bersifat sementara dibentuk sekurang-kurangnya 2 bulan sebelum transmigran ditempatkan dan paling lama 5 tahun.

## TECHNICAL NOTES

1. **A Government** is a system to regulate all or people activities in a certain area/region/nation, which collaborates the way life, under the norms of humanity.
2. **Villages** are units of territory occupied by a number of residents as a community entity including the legal community unity that has the lowest government and directly under the subdistrict head and is entitled to conduct their own households within the united state of the Republic of Indonesia (RI). The main characteristic of the village is that the village head is chosen by the local community.
3. **Village Chief** is a unit of territory occupied by a number of residents who have the lowest governmental organizations directly under the subdistrict head and are not entitled to conduct their own household. The main characteristic of the village chief is the head of the village chief (lurah) as a civil servant and is not elected by the people.
4. **Transmigration Settlement Unit** is a transmigration settlement unit that functions as residence and place of transmigrant business from the beginning planned to form a village or join the local village. UPT organization is a temporary institution formed at least 2 months before transmigrants are placed and maximum 5 years.

5. **Dusun** adalah bagian wilayah desa yang merupakan lingkungan pelaksanaan pemerintah desa.
  6. **Anggota Dewan Perwakilan Rakyat Daerah (DPRD)** dipilih melalui pemilihan umum (pemilu) dan dilantik dalam masa jabatan lima tahun.
  7. **PNS atau Pegawai Negeri Sipil** menurut UU No. 43 tahun 1999 adalah setiap warga Negara RI yang telah memenuhi syarat yang ditentukan, diangkat oleh pejabat yang berwenang dan disertai tugas suatu jabatan negeri atau tugas Negara lainnya dan digaji berdasarkan peraturan perundang-undangan yang berlaku.
  8. **Realisasi Penerimaan dan Pengeluaran Pemerintah Kabupaten** adalah realisasi/perhitungan APBD Kabupaten pada tiap tahun anggaran.
  9. **Pendapatan Asli Daerah (PAD)** adalah pendapatan yang diperoleh daerah yang dipungut berdasarkan peraturan daerah sesuai dengan peraturan perundang-undangan, guna keperluan daerah yang bersangkutan dalam membiayai kegiatannya.
  10. **Dana Perimbangan** adalah danayang bersumber dari pendapatan APBN yang dialokasikan kepada Daerah untuk mendanai kebutuhan daerah dalam rangka pelaksanaan desentralisasi.
  11. **Lain-lain Pendapatan yang Sah** adalah pendapatan lainnya dari pemerintah pusat dan atau dari instansi pusat, serta dari daerah lainnya.
5. ***Dusun** is part of the village area which is the implementation environment of the village government.*
  6. ***Regional House Representative Members** members are elected through a general election and appointed for a five years membership.*
  7. ***Civil Servant** according to Law no. 43 of 1999 is every Indonesia citizen which qualify the requirement, legitimate by official authorities and entrusted with task in a position or entrusted with other official task and paid based on current regulations.*
  8. ***Actual Revenue and Expenditure of Regency Government** is the realization/regency budget calculations for every fiscal year*
  9. ***Original Local Government Revenue** is revenue that withheld based on local regulations in accordance with the legislation, for the purposes of financing their activities.*
  10. ***Balanced Budget** is the fund coming from the state budget that allocated to regions to fund their needs in the context of decentralization.*
  11. ***Other Legal Revenue** is other income that coming from the central government and or from the central agencies, as well as from other local government.*

**ULASAN****DESCRIPTION**

Pada tahun 2021, Kabupaten Pohuwato terdiri dari 13 Kecamatan, 101 Desa, 3 Kelurahan, 1 UPT dan 383 dusun. 3 Kelurahan terdapat di 1 Kecamatan yaitu Kecamatan Paguat dan 1 UPT terdapat di Kecamatan Taluditi. Kondisi seperti ini sudah terjadi dari tahun 2018.

Dalam menjalankan fungsi legislasi, DPRD Kabupaten Pohuwato memiliki 24 anggota DPRD. Sebagian besar atau sekitar 83% anggota DPRD berjenis kelamin laki-laki. Partai Golkar merupakan partai dengan jumlah anggota DPRD paling banyak di DPRD Kabupaten Pohuwato yaitu sebanyak 10 orang anggota DPRD atau 41,67% dari total anggota DPRD Kabupaten Pohuwato.

Dari sisi eksekutif, pada tahun 2021 Pemerintah Kabupaten Pohuwato memiliki jumlah pegawai negeri sipil sebanyak 3.446 orang PNS. Jumlah ini mengalami penurunan sebanyak 61 orang dibandingkan dengan tahun sebelumnya. PNS di Kabupaten Pohuwato didominasi oleh kaum perempuan dengan persentase sebanyak 63,15% dari total PNS di Kabupaten Pohuwato.

Kondisi keuangan daerah Kabupaten Pohuwato menunjukkan peningkatan tiap tahunnya, baik dari sisi pendapatan maupun sisi belanja. Pendapatan Kabupaten Pohuwato sebagian besar masih bergantung kepada dana alokasi umum yang berasal dari pemerintah pusat.

*In 2021, Pohuwato Regency consists of 13 subdistricts, 101 Villages, 3 Kelurahan, 1 UPT and 383 hamlets. 3 Kelurahan are found in 1 Subdistrict, namely Paguat Subdistrict and 1 UPT is in Taluditi Subdistrict. Such conditions have occurred from 2018.*

*In carrying out the legislative function, the Pohuwato Regency DPRD has 24 DPRD members. Most or around 83% of DPRD members are male. The Golkar Party is the party with the highest number of DPRD members in the Pohuwato Regency DPRD, which is 10 DPRD members or 41,67% of the total Pohuwato Regency DPRD members.*

*From the executive side, in 2021 the Pohuwato District Government has a total of 3,446 civil servants. This number has decreased by 61 people compared to the previous year. PNS in Pohuwato Regency is dominated by women with a percentage of 63.15% of the total PNS in Pohuwato Regency.*

*Pohuwato Regency's financial condition shows improvement every year. both in terms of income and expenditure. Pohuwato Regency's income is still largely dependent on general allocation funds from the central government.*

**Gambar** 2.1 **Luas Daerah menurut Kecamatan (%), 2021**  
**Figures** **Area of Subdistrict (%), 2021**



Sumber/Source : ...



## 2.1 WILAYAH ADMINISTRATIF ADMINISTRATIVE AREA

**Tabel** 2.1.1 **Jumlah Desa<sup>1</sup>/Kelurahan Menurut Kecamatan di Kabupaten Pohuwato, 2017–2021**  
**Table** 2.1.1 **Number of Villages<sup>1</sup>/Kelurahan by Subdistrict in Pohuwato Regency, 2017–2021**

Kecamatan Subdistrict	2017	2018	2019	2020	2021
(1)	(2)	(3)	(4)	(5)	(6)
Popayato	10	10	10	10	10
Popayato Barat	7	7	7	7	7
Popayato Timur	7	7	7	7	7
Lemito	8	8	8	8	8
Wanggarasi	7	7	7	7	7
Marisa	8	8	8	8	8
Patilanggio	6	6	6	6	6
Buntulia	7	7	7	7	7
Duhiadaa	8	8	8	8	8
Randangan	13	13	13	13	13
Taluditi	7	8	8	8	8
Paguat	11	11	11	11	11
Dengilo	5	5	5	5	5
<b>Pohuwato</b>	<b>104</b>	<b>105</b>	<b>105</b>	<b>105</b>	<b>105</b>

Catatan/Note: <sup>1</sup>Termasuk Unit Permukiman Transmigrasi (UPT)/Include Transmigration Settlement Unit  
Sumber/Source: Peraturan Kepala Badan Pusat Statistik Nomor 3 Tahun 2020 Tanggal 6 Mei 2020 tentang Perubahan Atas Peraturan Kepala Badan Pusat Statistik Nomor 90 Tahun 2019 tentang Kode dan Nama Wilayah Kerja Statistik Tahun 2019  
Peraturan Kepala Badan Pusat Statistik Nomor 1 Tahun 2021 Tanggal 5 Februari 2021 tentang Perubahan Atas Peraturan Kepala Badan Pusat Statistik Nomor 3 Tahun 2020 tentang Kode dan Nama Wilayah Kerja Statistik Tahun 2020  
Chief Statistician Regulation Number 3/2020, May 6 2020, as a revision of Chief Statistician Regulation Number 90 of 2019 on Code and Name of Regional Level of Data Collection.  
Chief Statistician Regulation Number 1/2021, February 5 2021, as a revision of Chief Statistician Regulation Number 3 of 2020 on Code and Name of Regional Level of Data Collection.

## 2.2 DEWAN PERWAKILAN RAKYAT DAERAH REGIONAL HOUSE OF REPRESENTATIVE

**Tabel 2.2.1** Jumlah Anggota Dewan Perwakilan Rakyat Daerah Menurut Partai Politik dan Jenis Kelamin di Kabupaten Pohuwato, 2021  
*Number of Regional House of Representatives's Members by Political Parties and Sex in Pohuwato Regency, 2021*

Partai Politik <i>Political Parties</i>	Laki-laki <i>Male</i>	Perempuan <i>Female</i>	Jumlah <i>Total</i>
(1)	(2)	(3)	(4)
Golkar	8	2	10
Gerindra	2	-	2
PDIP	1	1	2
Hanura	-	-	-
PKB	4	-	4
PAN	-	1	1
PPP	2	-	2
PBB	-	-	-
PKS	1	-	1
Demokrat	2	-	2
<b>Nama Kabupaten/Kota</b>	<b>20</b>	<b>4</b>	<b>24</b>

Sumber/Source: Sekretariat DPRD Kabupaten Pohuwato  
*Secretary of People's Representative Council of Pohuwato Regency*

## 2.3 SUMBER DAYA MANUSIA HUMAN RESOURCES

**Tabel 2.3.1** Jumlah Pegawai Negeri Sipil Menurut Jabatan dan Jenis Kelamin di Kabupaten Pohuwato, Desember 2020 dan Desember 2021  
*Number of Civil Servants by Occupation and Sex in Pohuwato Regency, December 2020 and December 2021*

Jabatan <i>Occupation</i>	2020		Jumlah <i>Total</i>
	Laki-laki <i>Male</i>	Perempuan <i>Female</i>	
(1)	(2)	(3)	(4)
<b>Fungsional Tertentu</b> <i>Specific Functional</i>	561	1 416	<b>1 977</b>
<b>Fungsional Umum/Staf</b> <i>General Functional</i>	450	516	<b>966</b>
<b>Struktural/Structural</b>	302	262	<b>564</b>
Eselon IV/4 <sup>th</sup> Echelon	182	213	<b>395</b>
Eselon III/3 <sup>rd</sup> Echelon	99	46	<b>145</b>
Eselon II/2 <sup>nd</sup> Echelon	21	3	<b>24</b>
Eselon I/1 <sup>st</sup> Echelon	0	0	<b>0</b>
<b>Jumlah/Total</b>	<b>1 313</b>	<b>2 194</b>	<b>3 507</b>

Lanjutan Tabel/*Continued Table 2.3.1*

Jabatan <i>Occupation</i>	2021		
	Laki-laki <i>Male</i>	Perempuan <i>Female</i>	Jumlah <i>Total</i>
(1)	(5)	(6)	(7)
<b>Fungsional Tertentu</b> <i>Specific Functional</i>	544	1 370	<b>1 914</b>
<b>Fungsional Umum/Staf</b> <i>General Functional</i>	407	505	<b>912</b>
<b>Struktural/Structural</b>	319	301	<b>620</b>
Eselon IV/4 <sup>th</sup> Echelon	191	240	<b>431</b>
Eselon III/3 <sup>rd</sup> Echelon	104	57	<b>161</b>
Eselon II/2 <sup>nd</sup> Echelon	24	4	<b>28</b>
Eselon I/1 <sup>st</sup> Echelon	0	0	<b>0</b>
<b>Jumlah/Total</b>	<b>1 270</b>	<b>2 176</b>	<b>3 446</b>

Sumber/*Source*: Badan Kepegawaian, Pendidikan, dan Pelatihan Daerah Kabupaten Pohuwato  
Regional Personnel, Education and Training Agency of Pohuwato Regency

**Tabel**  
**Table** 2.3.2

**Jumlah Pegawai Negeri Sipil Menurut Tingkat Pendidikan dan Jenis Kelamin di Kabupaten Pohuwato, Desember 2020 dan Desember 2021**  
**Number of Civil Servants by Educational Level and Sex in Pohuwato Regency, Desember 2020 and Desember 2021**

Tingkat Pendidikan <i>Educational Level</i>	2020		
	Laki-laki <i>Male</i>	Perempuan <i>Female</i>	Jumlah <i>Total</i>
(1)	(2)	(3)	(4)
Sampai dengan SD <i>Up to Primary School</i>	4	0	4
SMP/Sederajat <i>General Vocational Junior High School</i>	5	4	9
SMA/Sederajat <i>General/Vocational Senior High School</i>	330	321	651
Diploma I, II/Akta I, II <i>Diploma I, II/Akta I, II</i>	35	84	119
Diploma III/Akta III/Sarjana Muda <i>Diploma III/Akta III/Bachelor</i>	111	344	455
Tingkat Sarjana/Doktor/Ph.D <i>University Graduates</i>	828	1 441	2 269
<b>Jumlah/Total</b>	<b>1 313</b>	<b>2 194</b>	<b>3 507</b>

Lanjutan Tabel/*Continued Table 2.3.2*

Tingkat Pendidikan <i>Educational Level</i>	2021		
	Laki-laki <i>Male</i>	Perempuan <i>Female</i>	Jumlah <i>Total</i>
(1)	(2)	(3)	(4)
Sampai dengan SD <i>Up to Primary School</i>	3	0	3
SMP/Sederajat <i>General/Vocational Junior High School</i>	5	4	9
SMA/Sederajat <i>General/Vocational Senior High School</i>	316	315	631
Diploma I, II/Akta I, II <i>Diploma I, II/Akta I, II</i>	33	83	116
Diploma III/Akta III/Sarjana Muda <i>Diploma III/Akta III/Bachelor</i>	109	345	454
Tingkat Sarjana/Doktor/Ph.D <i>University Graduates</i>	804	1 429	2 233
<b>Jumlah/Total</b>	<b>1 270</b>	<b>2 176</b>	<b>3 446</b>

Sumber/*Source*: Badan Kepegawaian, Pendidikan, dan Pelatihan Daerah Kabupaten Pohuwato  
Regional Personnel, Education and Training Agency of Pohuwato Regency

**Tabel**  
**Table** 2.3.3

**Jumlah Pegawai Negeri Sipil Menurut Tingkat  
Kepangkatan dan Jenis Kelamin di Kabupaten Pohuwato,  
Desember 2020 dan Desember 2021**  
*Number of Civil Servants by Hierarchy and Sex in Pohuwato  
Regency, Desember 2020 and Desember 2021*

Pangkat/Golongan/Ruang Hierarchy	2020		
	Laki-laki Male	Perempuan Female	Jumlah Total
(1)	(2)	(3)	(4)
1. I/A (Juru Muda)	0	0	0
2. I/B (Juru Muda Tingkat I)	0	0	0
3. I/C (Juru)	3	0	3
4. I/D (Juru Tingkat I)	2	0	2
<b>Golongan I/Range I</b>	<b>5</b>	<b>0</b>	<b>5</b>
5. II/A (Pengatur Muda)	9	12	21
6. II/B (Pengatur Muda Tingkat I)	50	47	97
7. II/C (Pengatur)	133	224	357
8. II/D (Pengatur Tingkat I)	91	114	205
<b>Golongan II/Range II</b>	<b>283</b>	<b>397</b>	<b>680</b>
9. III/A (Penata Muda)	166	292	458
10. III/B (Penata Muda Tingkat I)	225	473	698
11. III/C (Penata)	178	363	541
12. III/D (Penata Tingkat I)	226	366	592
<b>Golongan III/Range III</b>	<b>795</b>	<b>1 494</b>	<b>2 289</b>
13. IV/A (Pembina)	130	158	288
14. IV/B (Pembina Tingkat I)	86	142	228
15. IV/C (Pembina Utama Muda)	13	3	16
16. IV/D (Pembina Utama Madya)	1	0	1
17. IV/E (Pembina Utama)	0	0	0
<b>Golongan IV/Range IV</b>	<b>230</b>	<b>303</b>	<b>533</b>
<b>Jumlah/Total</b>	<b>1 313</b>	<b>2 194</b>	<b>3 507</b>

Lanjutan Tabel/*Continued Table 2.3.3*

Pangkat/Golongan/Ruang Hierarchy	2021		
	Laki-laki Male	Perempuan Female	Jumlah Total
(1)	(5)	(6)	(7)
1. I/A (Juru Muda)	0	0	0
2. I/B (Juru Muda Tingkat I)	0	0	0
3. I/C (Juru)	3	0	3
4. I/D (Juru Tingkat I)	1	0	1
<b>Golongan I/Range I</b>	<b>4</b>	<b>0</b>	<b>4</b>
5. II/A (Pengatur Muda)	7	6	13
6. II/B (Pengatur Muda Tingkat I)	36	36	72
7. II/C (Pengatur)	87	115	202
8. II/D (Pengatur Tingkat I)	120	188	308
<b>Golongan II/Range II</b>	<b>250</b>	<b>345</b>	<b>595</b>
9. III/A (Penata Muda)	143	254	397
10. III/B (Penata Muda Tingkat I)	195	390	585
11. III/C (Penata)	209	453	662
12. III/D (Penata Tingkat I)	243	422	665
<b>Golongan III/Range III</b>	<b>790</b>	<b>1 519</b>	<b>2 309</b>
13. IV/A (Pembina)	127	144	271
14. IV/B (Pembina Tingkat I)	82	162	244
15. IV/C (Pembina Utama Muda)	15	6	21
16. IV/D (Pembina Utama Madya)	2	0	2
17. IV/E (Pembina Utama)	0	0	0
<b>Golongan IV/Range IV</b>	<b>226</b>	<b>312</b>	<b>538</b>
<b>Jumlah/Total</b>	<b>1 270</b>	<b>2 176</b>	<b>3 446</b>

Sumber/*Source*: Badan Kepegawaian, Pendidikan, dan Pelatihan Daerah Kabupaten Pohuwato  
Regional Personnel, Education and Training Agency of Pohuwato Regency



## 2.4 KEUANGAN PEMERINTAH GOVERNMENT FINANCE

**Tabel 2.4.1** Realisasi Pendapatan Pemerintah Kabupaten Pohuwato Menurut Jenis Pendapatan (ribu rupiah), 2017–2020  
**Table 2.4.1** Actual Pohuwato Regency Government Revenues by Kind of Revenues (thousand rupiahs), 2017–2020

Jenis Pendapatan/Kind of Revenues	2018	2019
(1)	(2)	(3)
<b>1. Pendapatan Asli Daerah (PAD)/Regional Revenue</b>	<b>60 636 332,34</b>	<b>62 361 827,03</b>
1.1 Pajak Daerah/Regional Tax	9 291 490,83	9 648 857,20
1.2 Retribusi Daerah/Regional Retribution	8 219 670,00	5 593 069,35
1.3 Hasil Perusahaan Milik Daerah dan Pengelolaan Kekayaan Daerah yang Dipisahkan/Regional-Owned Company Revenue and Separated Management of Regional Wealth	3 095 980,22	3 685 307,70
1.4 Lain-lain PAD yang Sah/Other Regional Revenue	40 029 191,28	43 434 592,78
<b>2. Dana Perimbangan/Balance Funds</b>	<b>711 185 232,00</b>	<b>740 354 936,38</b>
2.1 Bagi Hasil Pajak/Tax Sharing Revenue	10 389 302,00	6 817 818,50
2.2 Bagi Hasil Bukan Pajak/Sumber Daya Alam/Non-Tax Sharing Revenue/Natural Resources	2 658 341,00	1 376 932,11
2.3 Dana Alokasi Umum/General Allocation Fund	513 389 155,00	529 422 948,00
2.4 Dana Alokasi Khusus/Special Allocation Fund	184 748 434,00	202 737 237,78
<b>3. Lain-lain Pendapatan yang Sah/Other Revenue</b>	<b>153 118 732,74</b>	<b>167 817 513,84</b>
3.1 Pendapatan Hibah/Grant	25 271 693,74	27 305 562,53
3.2 Dana Darurat/Emergency Fund	-	-
3.3 Dana Bagi Hasil Pajak dari Provinsi dan Pemerintah Daerah Lainnya/Tax Sharing Revenue from Provincial and Other Regional Governments	21 700 000,00	19 524 034,30
3.4 Dana Penyesuaian dan Otonomi Daerah/Regional Adjustment and Autonomy Fund	106 147 039,00	120 987 917,00
3.5 Bantuan Keuangan dari Provinsi atau Pemerintah Daerah Lainnya/Financial Assistance from Provincial or Other Regional Governments	-	-
3.6 Lainnya/Others	-	-
<b>Jumlah/Total</b>	<b>924 940 297,08</b>	<b>970 534 277,25</b>

Lanjutan Tabel/*Continued Table 2.4.1*

Jenis Pendapatan/ <i>Kind of Revenues</i>	2020	2021
(1)	(4)	(5)
<b>1. Pendapatan Asli Daerah (PAD)/<i>Regional Revenue</i></b>	<b>50 529 397,52</b>	<b>46 996 129,97</b>
1.1 Pajak Daerah/ <i>Regional Tax</i>	8 231 845,48	11 488 218,47
1.2 Retribusi Daerah/ <i>Regional Retribution</i>	3 974 762,03	4 781 880,52
1.3 Hasil Perusahaan Milik Daerah dan Pengelolaan Kekayaan Daerah yang Dipisahkan/ <i>Regional-Owned Company Revenue and Separated Management of Regional Wealth</i>	2 200 994,05	2 533 990,98
1.4 Lain-lain PAD yang Sah/ <i>Other Regional Revenue</i>	36 121 795,96	28 192 040,01
<b>2. Dana Perimbangan/<i>Balance Funds</i></b>	<b>723 282 363,42</b>	<b>601 889 153,67</b>
2.1 Bagi Hasil Pajak/ <i>Tax Sharing Revenue</i>	6 947 340,46	13 875 815,49
2.2 Bagi Hasil Bukan Pajak/Sumber Daya Alam/ <i>Non-Tax Sharing Revenue/Natural Resources</i>	1 190 623,34	
2.3 Dana Alokasi Umum/ <i>General Allocation Fund</i>	487 482 122,00	441 030 873,19
2.4 Dana Alokasi Khusus/ <i>Special Allocation Fund</i>	227 662 277,62	146 982 464,98
<b>3. Lain-lain Pendapatan yang Sah/<i>Other Revenue</i></b>	<b>181 632 482,53</b>	<b>184 577 467,09</b>
3.1 Pendapatan Hibah/ <i>Grant</i>	31 695 634,98	21 805 372,36
3.2 Dana Darurat/ <i>Emergency Fund</i>	-	-
3.3 Dana Bagi Hasil Pajak dari Provinsi dan Pemerintah Daerah Lainnya/ <i>Tax Sharing Revenue from Provincial and Other Regional Governments</i>	27 433 742,94	30 364 317,73
3.4 Dana Penyesuaian dan Otonomi Daerah/ <i>Regional Adjustment and Autonomy Fund</i>	120 116 214,41	132 407 777,00
3.5 Bantuan Keuangan dari Provinsi atau Pemerintah Daerah Lainnya/ <i>Financial Assistance from Provincial or Other Regional Governments</i>	2 356 568,20	-
3.6 Lainnya/ <i>Others</i>	30 322,00	-
<b>Jumlah/<i>Total</i></b>	<b>955 444 243,47</b>	<b>833 462 750,73</b>

Sumber/*Source*: Badan Keuangan Daerah Kabupaten Pohuwato  
*Financial Office of Pohuwato Regency*

**Tabel**  
**Table** 2.4.2

**Realisasi Belanja Pemerintah Kabupaten Pohuwato  
Menurut Jenis Belanja (ribu rupiah), 2017–2020  
Actual Pohuwato Regency Government Expenditures by  
Kind of Expenditures (thousand rupiahs), 2017–2020**

Jenis Pendapatan Kind of Revenues	2018	2019
(1)	(2)	(3)
<b>1. Belanja Tidak Langsung/Indirect Expenditures</b>	<b>472 365 102,26</b>	<b>495 063 414,61</b>
1.1 Belanja Pegawai/Personnel Expenditures	300 154 949,44	313 771 260,09
1.2 Belanja Bunga/Interest Expenditures	-	-
1.3 Belanja Subsidi/Subsidies Expenditures	-	-
1.4 Belanja Hibah/Grant Expenditures	17 063 565,00	20 223 970,00
1.5 Belanja Bantuan Sosial/Social Aid Expenditures	8 572 050,00	7 208 550,00
1.6 Belanja Bagi Hasil/Sharing Fund Expenditure	1 751 116,08	2 012 009,40
1.7 Belanja Bantuan Keuangan/Financial Aids Expenditures	143 973 421,74	151 423 025,11
1.8 Belanja Tidak Terduga/Unpredicted Expenditures	850 000,00	424 600,00
<b>2. Belanja Langsung/Direct Expenditures</b>	<b>482 062 306,24</b>	<b>485 532 862,16</b>
2.1 Belanja Pegawai/Personnel Expenditures	16 988 206,50	17 252 154,50
2.2 Belanja Barang dan Jasa/Goods and Services Expenditures	282 550 797,69	279 547 477,20
2.3 Belanja Modal/Capital Expenditure	182 523 302,05	188 733 230,46
<b>Jumlah/Total</b>	<b>954 427 408,51</b>	<b>980 596 276,76</b>

Lanjutan Tabel/*Continued Table 2.4.2*

Jenis Pendapatan <i>Kind of Revenues</i>	2020	2021
(1)	(4)	(5)
<b>1. Belanja Tidak Langsung/<i>Indirect Expenditures</i></b>	<b>535 362 272,98</b>	<b>362 395 574,92</b>
1.1 Belanja Pegawai/ <i>Personnel Expenditures</i>	317 187 199,67	323 194 538,73
1.2 Belanja Bunga/ <i>Interest Expenditures</i>	-	-
1.3 Belanja Subsidi/ <i>Subsidies Expenditures</i>	-	-
1.4 Belanja Hibah/ <i>Grant Expenditures</i>	47 405 095,24	22 037 517,84
1.5 Belanja Bantuan Sosial/ <i>Social Aid Expenditures</i>	10 509 350,00	...
1.6 Belanja Bagi Hasil/ <i>Sharing Fund Expenditure</i>	930 574,46	1 772 130,47
1.7 Belanja Bantuan Keuangan/ <i>Financial Aids Expenditures</i>	143 570 624,77	143 245 376,38
1.8 Belanja Tidak Terduga/ <i>Unpredicted Expenditures</i>	15 759 428,83	1 146 011,50
<b>2. Belanja Langsung/<i>Direct Expenditures</i></b>	<b>405 074 079,55</b>	<b>416 826 532,39</b>
2.1 Belanja Pegawai/ <i>Personnel Expenditures</i>	2 527 430,00	...
2.2 Belanja Barang dan Jasa/ <i>Goods and Services Expenditures</i>	234 238 302,79	252 649 698,12
2.3 Belanja Modal/ <i>Capital Expenditure</i>	168 308 346,76	164 176 834,27
<b>Jumlah/<i>Total</i></b>	<b>940 436 352,54</b>	<b>...</b>

Sumber/*Source*: Badan Keuangan Daerah Kabupaten Pohuwato  
*Financial Office of Pohuwato Regency*





***PENDUDUK DAN  
KETENAGAKERJAAN***

**BAB 3**

<https://pohuwatokab.bps.go.id>

## PENJELASAN TEKNIS

1. Sumber utama data kependudukan adalah sensus penduduk yang dilaksanakan setiap sepuluh tahun sekali. Sensus penduduk telah dilaksanakan sebanyak enam kali sejak Indonesia merdeka, yaitu tahun 1961, 1971, 1980, 1990, 2000, dan 2010. Di dalam sensus penduduk, pencacahan dilakukan terhadap seluruh penduduk yang berdomisili di wilayah teritorial Indonesia termasuk warga negara asing kecuali anggota korps diplomatik negara sahabat beserta keluarganya. Metode pengumpulan data dalam sensus dilakukan dengan wawancara antara petugas sensus dengan responden dan juga melalui e-census. Pencatatan penduduk menggunakan konsep usual residence, yaitu konsep di mana penduduk biasa bertempat tinggal. Bagi penduduk yang bertempat tinggal tetap dicacah di mana mereka biasa tinggal, sedangkan untuk penduduk yang tidak bertempat tinggal tetap dicacah di tempat di mana mereka ditemukan petugas sensus pada malam 'Hari Sensus'. Termasuk penduduk yang tidak bertempat tinggal tetap adalah tuna wisma, awak kapal berbendera Indonesia, penghuni perahu/rumah apung, masyarakat terpencil/terasing, dan pengungsi. Bagi mereka yang mempunyai tempat tinggal tetap dan sedang bepergian ke luar wilayah lebih dari enam bulan, tidak dicacah di tempat tinggalnya, tetapi dicacah di tempat tujuannya. Untuk tahun yang tidak dilaksanakan sensus penduduk, data kependudukan diperoleh dari hasil proyeksi penduduk. Proyeksi penduduk merupakan suatu perhitungan ilmiah yang didasarkan pada asumsi dari komponen-komponen perubahan penduduk, yaitu kelahiran,

## TECHNICAL NOTES

1. *The main source of demographic data is population census, which is conducted every ten years. Population Census has been conducted six times since Indonesia's independence: 1961, 1971, 1980, 1990, 2000, and 2010. The population census enumerates all residents who domicile in the entire territory of Indonesia including foreign citizens except the diplomatic corps members and their families. The method of data collection in a population census involves interviewing respondents and conducting e-census. Enumeration of the population uses the concept of "usual residence"; which is the concept of "places where people usually live". De jure was applied to the permanent residents, while de facto was applied to non-permanent residents. The permanent residents were enumerated in place where they normally live, the non-permanent residents were enumerated where they were found by the enumerators, on the night of 'Census Date'. The non permanent residents include homeless people, ship crew, boat people, remote area community, and internally displaced persons. Those who had permanent residence and had been travelling away from their home for six months or more were not enumerated in their permanent place, but in the place where they were during the census. For the periods where the population census is not conducted, population projection is done to estimate population during those years. The population projection is an estimate based on the demographic components, such as birth, death, and migration. Indonesia's 2010–2035 population projection used the 2010 Population Census as the base population.*



kematian, dan migrasi. Proyeksi penduduk Indonesia 2010– 2035 menggunakan data dasar penduduk hasil SP2010.

2. **Penduduk Indonesia** adalah semua orang yang berdomisili di wilayah teritorial Indonesia selama 6 bulan atau lebih dan atau mereka yang berdomisili kurang dari 6 bulan tetapi bertujuan menetap.
  3. **Laju Pertumbuhan Penduduk** adalah angka yang menunjukkan persentase pertambahan penduduk dalam jangka waktu tertentu
  4. **Kepadatan penduduk** adalah rasio banyaknya penduduk per kilometer persegi.
  5. **Rasio Jenis Kelamin** adalah perbandingan antara penduduk laki-laki dengan penduduk perempuan pada suatu wilayah dan waktu tertentu. Biasanya dinyatakan dengan banyaknya penduduk laki-laki untuk 100 penduduk perempuan.
  6. **Distribusi penduduk** adalah pola persebaran penduduk di suatu wilayah, baik berdasarkan batas-batas geografis maupun berdasarkan batas-batas administrasi pemerintahan.
  7. **Komposisi penduduk** adalah pola persebaran penduduk menurut karakteristiknya, contoh: penduduk menurut kelompok umur, penduduk menurut jenis kelamin.
  8. **Rumah tangga** adalah seseorang atau sekelompok orang yang mendiami sebagian
2. ***The population of Indonesia** are all residents of the entire territory of Indonesia who have stayed for six months or longer, and those who intended to stay more than six months even though their length of stay is less than six months.*
  3. ***The growth rate of population** is the number that show percentage of population growth within a specified period.*
  4. ***Population density** is ratio of population per square kilometer.*
  5. ***Sex ratio** is the ratio of males population to females population in a given area and time, usually expressed as the number of males for every 100 females.*
  6. ***Population distribution** is the pattern of population distribution in an area, either by geographic boundaries or by government administrative boundaries.*
  7. ***Population composition** is the pattern of population distribution by its characteristics, example: population by age group, population by sex.*
  8. ***Household** is an individual or group of people living in a physical/census building unit or part*

atau seluruh bangunan fisik/sensu dan biasanya tinggal bersama serta pengelolaan makan dari satu dapur. Yang dimaksud makan dari satu dapur adalah jika pengurusan kebutuhan sehari-harinya dikelola bersama-sama menjadi satu..

*of it and usually commit on a common provision for food and other essentials of living. Common provision for food means one organising daily needs, for all of household members.*

9. **Anggota rumah tangga** adalah semua orang yang biasanya bertempat tinggal di suatu rumah tangga, baik yang berada di rumah pada waktu pencacahan maupun yang sementara tidak ada.
  10. **Rata-rata anggota rumah tangga** adalah angka yang menunjukkan rata-rata jumlah anggota rumah tangga per rumah tangga.
  11. **Penduduk usia kerja** adalah penduduk yang berumur 15 tahun ke atas.
  12. **Angkatan kerja** adalah penduduk usia kerja (15 tahun ke atas) yang bekerja, punya pekerjaan namun sementara tidak bekerja, dan pengangguran.
  13. **Bekerja** adalah kegiatan ekonomi yang dilakukan oleh seseorang dengan maksud memperoleh atau membantu memperoleh pendapatan atau keuntungan dan lamanya bekerja paling sedikit 1 jam secara terus menerus dalam seminggu yang lalu (termasuk pekerja keluarga tanpa upah yang membantu dalam suatu usaha/ kegiatan ekonomi).
  14. **Jumlah jam kerja seluruhnya** adalah jumlah jam kerja yang digunakan untuk bekerja (tidak termasuk jam kerja istirahat resmi dan jam kerja yang digunakan untuk hal-hal di luar pekerjaan).
9. **Household member** are those who usually lives in a household regardless of their location at the time of enumeration.
  10. **Average household size** is the average number of household members per household.
  11. **Working age population** is persons of 15 years and over.
  12. **Labor force or economically active** are persons of 15 years and over, who in the previous week were working, temporarily absent from work but having jobs, and unemployment.
  13. **Working** is economic activity conducted by a person and intended to earn income by doing work or helping to do work at least one hour continuously during the reference week (including unpaid family worker/s for any economic activity).
  14. **Total working hours** is the total hours spent by an employee to perform all jobs (excluding the time used for other activities which are not classified as work).the people.

15. **Lapangan usaha** adalah bidang kegiatan dari pekerjaan/tempat bekerja di mana seseorang bekerja. Klasifikasi lapangan usaha mengikuti Klasifikasi Baku Lapangan Usaha Indonesia (KBLI) dalam 1 digit.
16. **Status pekerjaan** adalah kedudukan seseorang dalam unit usaha/kegiatan dalam melakukan pekerjaan.
17. **Berusaha sendiri tanpa dibantu orang lain** adalah bekerja atau berusaha dengan menanggung risiko secara ekonomis, yaitu dengan tidak kembalinya ongkos produksi yang telah dikeluarkan dalam rangka usahanya tersebut, serta tidak menggunakan pekerja dibayar maupun pekerja tak dibayar, termasuk yang sifat pekerjaannya memerlukan teknologi atau keahlian khusus.
18. **Berusaha dibantu buruh tidak tetap/ buruh tidak dibayar** adalah bekerja atau berusaha atas risiko sendiri, dan menggunakan buruh/pekerja tak dibayar dan atau buruh/pekerja tidak tetap.
19. **Berusaha dibantu buruh tetap/buruh dibayar** adalah berusaha atas risiko sendiri dan mempekerjakan paling sedikit satu orang buruh/pekerja tetap yang dibayar.
20. **Buruh / karyawan / pegawai** adalah seseorang yang bekerja pada orang lain atau instansi/ kantor/ perusahaan secara tetap dengan menerima upah/gaji baik berupa uang maupun barang. Buruh yang tidak mempunyai majikan tetap, tidak digolongkan sebagai buruh/karyawan, tetapi sebagai pekerja bebas. Seseorang dianggap memiliki majikan tetap jika memiliki 1 (satu)
15. **Industry** is field of a person's activity or establishment. The classification of industries follows the Indonesia Standard Industrial Classification (KBLI) in one digit.
16. **Employment status** is the status of a person at his place of work or establishment where he was employed.
17. **Own-account worker** is a person who works at his own risk without assisted by paid per mount worker or unpaid worker include technical job or skill job.
18. **Employer assisted by temporary workers/ unpaid worker** is a person who works at his own risk and assisted by temporary worker/ unpaid worker.
19. **Employer assisted by permanent workers/ paid workers** is a person who does his business at her/his own risk at least one assisted by paid permanent worker.
20. **Employee** is a person who work permanently for other people or institution/office/ company and gains some money/cash or goods as wage/salary. Labor who have no permanent employer is not categorized as a laborer/ worker/ employee but casual worker. A laborers in general is considered to have a permanent employer if he has the same employer during the past month, particularly for building

majikan (orang/rumah tangga) yang sama dalam sebulan terakhir, khusus pada sektor bangunan batasannya tiga bulan. Apabila majikannya instansi/lembaga, boleh lebih dari satu.

**21. Pekerja bebas** adalah seseorang yang bekerja pada orang lain/ majikan/institusi yang tidak tetap (lebih dari 1 majikan dalam sebulan terakhir) di usaha pertanian baik berupa usaha rumah tangga maupun bukan usaha rumah tangga, ataupun di nonpertanian atas dasar balas jasa dengan menerima upah atau imbalan baik berupa uang maupun barang, dan baik dengan sistem pembayaran harian maupun borongan.

**22. Pekerja tak dibayar** adalah seseorang yang bekerja membantu usaha untuk memperoleh penghasilan/ keuntungan yang dilakukan oleh salah seorang anggota rumah tangga atau bukan anggota rumah tangga tanpa mendapat upah/gaji baik berupa uang maupun barang.

*construction sector is 3 months. If the employer is an institution, more than 1 (one) employer is allowed.*

**21. Casual employee** is a person who does not work permanently for other people/employer/ institution (more than 1 employer during the last 1 month) in agricultural sector, either home industry or not home industry, or in non-agricultural sector based on remuneration paid with money or goods, and based on daily or contact payment system.

**22. Unpaid worker** is a person who intended to work without pay either with money or good, in an establishment run by other members of the family, relative or neighbour. .

**ULASAN**

Kependudukan merupakan faktor penting dalam pembangunan. Ketersediaan data kependudukan menjadi hal yang wajib dipenuhi untuk mendukung berbagai perencanaan pembangunan. Data kependudukan saat ini tersedia dalam jumlah dan komposisinya yang berasal dari hasil proyeksi SP 2020 yang telah dilaksanakan oleh BPS di seluruh Indonesia pada tahun 2020.

Berdasarkan hasil proyeksi SP 2020, Penduduk Kabupaten Pohuwato Tahun 2021 berjumlah 147.689 jiwa dengan laju pertumbuhan penduduk sebesar 1,15 dari tahun 2020. Penduduk Kabupaten Pohuwato tersebar di 13 Kecamatan. Kecamatan Marisa yang merupakan ibukota Kabupaten Pohuwato menjadi Kecamatan dengan persentase penduduk paling banyak sebesar 14,60% dari jumlah penduduk Kabupaten Pohuwato.

Selain kependudukan, data ketenagakerjaan menjadi hal yang dibutuhkan dalam proses perencanaan dan evaluasi pembangunan. Dari hasil Survei Angkatan Kerja Nasional Agustus 2021, tingkat pengangguran di Kabupaten Pohuwato sebesar 2,45. Tingkat pengangguran mengalami penurunan sebesar 0,64 dibanding tahun sebelumnya.

**DESCRIPTION**

*Population is an important factor in development. The availability of population data has to be fulfilled to support various development plans. Population data is currently available in the number and composition derived from the results of last year's 2020 Population Census Projection that has been done by BPS.*

*Based on results from 2020 Population Census's Projection, the population of Pohuwato Regency in 2021 is 147.689 people with a population growth rate of 1.15 from year 2020. The population of Pohuwato Regency is spread in 13 subdistricts. Marisa Subdistrict, which is the capital of Pohuwato Regency, has the highest population percentage of 14.60% of the population of Pohuwato Regency.*

*In addition to population, employment data are needed in the development planning and evaluation process. From the results of the National Labor Force Survey in August 2020, the unemployment rate in Pohuwato Regency was 2.45. The unemployment rate increased by 0.64 compared to the previous year.*

**Gambar** 3.1 **Luas Daerah menurut Kecamatan (%), 2021**  
**Figures** **Area of Subdistrict (%), 2021**



Sumber/Source : ....

**Gambar** 3.2 ...  
**Figures** ...



Sumber/Source : ...

### 3.1 PENDUDUK POPULATION

**Tabel 3.1.1** Penduduk, Laju Pertumbuhan Penduduk, Distribusi Persentase Penduduk, Kepadatan Penduduk, Rasio Jenis Kelamin Penduduk Menurut Kecamatan di Kabupaten Pohuwato, 2021  
*Population, Population Growth Rate, Percentage Distribution of Population, Population Density, and Population Sex Ratio by Subdistrict in Pohuwato Regency, 2021*

Kecamatan Subdistrict	Penduduk (ribu) Population (thousand)	Laju Pertumbuhan Penduduk per Tahun 2020–2021 Annual Population Growth Rate (%) 2020–2021
(1)	(2)	(3)
Popayato	10 389	0,98
Popayato Barat	7 364	0,67
Popayato Timur	8 405	0,53
Lemito	11 343	0,44
Wanggarasi	5 359	1,38
Marisa	21 557	1,87
Patilanggio	9 835	0,98
Buntulia	11 878	0,97
Duhiadaa	12 969	1,84
Randangan	17 094	1,06
Taluditi	8 945	2,00
Paguat	16 221	0,46
Dengilo	6 330	1,39
<b>Pohuwato</b>	<b>147 689</b>	<b>1,15</b>



Lanjutan Tabel/*Continued Table* 3.1.1

Kecamatan <i>Subdistrict</i>	Persentase Penduduk <i>Percentage of Total Population</i>	Kepadatan Penduduk per km <sup>2</sup> <i>Population Density per sq.km</i>
(1)	(7)	(8)
Popayato	7,03	114,27
Popayato Barat	4,99	12,74
Popayato Timur	5,69	11,61
Lemito	7,68	18,31
Wanggarasi	3,63	28,49
Marisa	14,60	622,14
Patilanggio	6,66	32,91
Buntulia	8,04	31,62
Duhiadaa	8,78	328,08
Randangan	11,57	51,50
Taluditi	6,06	55,92
Paguat	10,98	28,92
Dengilo	4,29	26,11
<b>Pohuwato</b>	<b>100,00</b>	<b>34,80</b>

Lanjutan Tabel/*Continued Table 3.1.1*

Kecamatan <i>Subdistrict</i>	Rasio Jenis Kelamin Penduduk <i>Population Sex Ratio</i>
(1)	(11)
Popayato	102
Popayato Barat	106
Popayato Timur	103
Lemito	104
Wanggarasi	107
Marisa	100
Patilanggio	109
Buntulia	101
Duhiadaa	104
Randangan	104
Taluditi	108
Paguat	103
Dengilo	102
<b>Pohuwato</b>	<b>104</b>

Sumber/*Source*: Proyeksi Penduduk Hasil Sensus Penduduk (SP) September Tahun 2020, Badan Pusat Statistik/*The Result of the 2020 Population Census (September) Population Projection, Central Bureau of Statistics*

**Tabel**  
**Table** 3.1.2

**Jumlah Penduduk Menurut Kecamatan dan Jenis Kelamin di Kabupaten Pohuwato, 2021**  
**Population by Subdistrict and Sex in Pohuwato Regency, 2021**

Kecamatan Subdistrict	Jenis Kelamin/Sex		
	Laki-Laki Male	Perempuan Female	Jumlah Total
(1)	(2)	(3)	(4)
Popayato	5 253	5 136	10 389
Popayato Barat	3 788	3 576	7 364
Popayato Timur	4 272	4 133	8 405
Lemito	5 786	5 557	11 343
Wanggarasi	2 766	2 593	5 359
Marisa	10 796	10 761	21 557
Patilanggio	5 125	4 710	9 835
Buntulia	5 954	5 924	11 878
Duhiadaa	6 621	6 348	12 969
Randangan	8 722	8 372	17 094
Taluditi	4 640	4 305	8 945
Paguat	8 227	7 994	16 221
Dengilo	3 196	3 134	6 330
<b>Pohuwato</b>	<b>75 146</b>	<b>72 543</b>	<b>147 689</b>

Sumber/Source: Hasil Perapihan Umur Dari Data Administratif dan SP 2020 (September)/The Result of Smoothing Single Year of Age from Administrative Data and the 2020 Population Census (September)

**Tabel**  
**Table** 3.1.3**Jumlah Penduduk Menurut Kelompok Umur dan Jenis Kelamin di Kabupaten Pohuwato, 2021**  
**Population by Age Groups and Sex in Pohuwato Regency, 2021**

Kelompok Umur Age Groups	Jenis Kelamin/Sex		
	Laki-Laki Male	Perempuan Female	Jumlah Total
(1)	(2)	(3)	(4)
0–4	6 301	6 209	12 510
5–9	6 296	5 967	12 263
10–14	6 739	6 382	13 121
15–19	6 781	6 487	13 268
20–24	6 591	6 467	13 058
25–29	6 650	6 335	12 985
30–34	6 006	6 109	12 115
35–39	5 808	5 610	11 418
40–44	5 626	5 591	11 217
45–49	4 982	4 617	9 599
50–54	4 186	3 877	8 063
55–59	3 381	3 132	6 513
60–64	2 335	2 253	4 588
65–69	1 543	1 513	3 056
70–74	989	1 006	1 995
75+	932	988	1 920
<b>Pohuwato</b>	<b>75 146</b>	<b>72 543</b>	<b>147 689</b>

Sumber/Source: Hasil Perapihan Umur Dari Data Administratif dan SP 2020 (September)/The Result of Smoothing Single Year of Age from Administrative Data and the 2020 Population Census (September)

**3.2 KETENAGAKERJAAN  
EMPLOYMENT**

**Tabel 3.2.1** Jumlah Penduduk Berumur 15 Tahun Keatas Menurut Jenis Kegiatan Selama Seminggu yang Lalu dan Jenis Kelamin di Kabupaten Pohuwato, 2021  
*Population Aged 15 Years and Over by Type of Activity During The Previous Week and Sex in Pohuwato Regency, 2021*

Kegiatan Utama <i>Main Activity</i>	Jenis Kelamin/Sex		
	Laki-Laki <i>Male</i>	Perempuan <i>Female</i>	Laki-Laki+ Perempuan <i>Male+Female</i>
(1)	(2)	(3)	(4)
<b>I. Angkatan Kerja/<i>Economically Active</i></b>	53 731	30 638	84 369
1. Bekerja/ <i>Working</i>	52 301	29 998	82 299
2. Pengangguran Terbuka/ <i>Unemployment</i>	1 430	640	2 070
<b>II. Bukan Angkatan Kerja/<i>Not Economically Active</i></b>	7 383	28 625	36 008
1. Sekolah/ <i>Attending School</i>	3 483	3 105	6 588
2. Mengurus Rumah Tangga/ <i>Housekeeping</i>	2 689	24 032	26 721
3. Lainnya/ <i>Others</i>	1 211	1 488	2 699
<b>Jumlah/<i>Total</i></b>	61 114	59 263	120 377

Sumber/*Source*: BPS, Survei Angkatan Kerja Nasional (Sakernas) Agustus/BPS-Statistics Indonesia, August National Labor Force Survey

**Tabel**  
**Table** 3.2.2

**Penduduk Berumur 15 Tahun ke Atas Menurut Pendidikan Tertinggi yang Ditamatkan dan Jenis Kegiatan Selama Seminggu yang Lalu di Kabupaten Pohuwato, 2021**  
*Population 15 Years of Age and Over by Educational Attainment and Type of Activity During the Previous Week in Pohuwato Regency, 2021*

Pendidikan Tertinggi yang Ditamatkan <sup>1</sup> <i>Educational Attainment<sup>1</sup></i>	Angkatan Kerja/Economically Active			Persentase Bekerja terhadap Angkatan Kerja <i>Percentage of Working to Economically Active</i>
	Bekerja <i>Working</i>	Pengangguran <sup>2</sup> <i>Unemployment<sup>2</sup></i>	Jumlah Angkatan Kerja <i>Total of Economically Active</i>	
(1)	(2)	(3)	(4)	(5)
0	44 898	862	45 760	98,12
1	9 972	238	10 210	97,67
2	17 622	530	18 152	97,08
3	9 807	440	10 247	95,71
<b>Jumlah/Total</b>	82 299	2 070	84 369	97,55

Lanjutan Tabel/*Continued Table 3.2.2*

Pendidikan Tertinggi yang Ditamatkan <sup>1</sup> <i>Educational Attainment <sup>1</sup></i>	Bukan Angkatan Kerja <i>Not Economically Active</i>	Jumlah Total	Persentase Angkatan Kerja terhadap Penduduk Usia Kerja <i>Percentage of Economically Active to Working Age Population</i>
(1)	(6)	(7)	(8)
0	16 400	62 160	73,62
1	10 371	20 581	49,61
2	7 742	25 894	70,10
3	1 495	11 742	87,27
<b>Jumlah/Total</b>	36 008	120 377	70,09

Catatan/Note: <sup>1</sup> 0. ≤ Sekolah Dasar (SD)/≤ *Primary School*  
 1. Sekolah Menengah Pertama/*Junior High School*  
 2. Sekolah Menengah Atas/*Senior High School*  
 3. Perguruan Tinggi/*Collage*  
<sup>2</sup> 1. Mencari pekerjaan/*Looking for work*  
 2. Mempersiapkan usaha/*Establishing a new business/firm*  
 3. Merasa tidak mungkin mendapat pekerjaan/*Feeling hopeless in looking for work (discouraged job seekers)*  
 4. Sudah punya pekerjaan tetapi belum mulai bekerja/*Having job already but not starting to work yet*  
 Sumber/Source: BPS, Survei Angkatan Kerja Nasional (Sakernas) Agustus/BPS-Statistics Indonesia, August National Labor Force Survey

**Tabel** 3.2.3  
**Table**

**Penduduk Berumur 15 Tahun Ke Atas yang Bekerja Selama Seminggu yang Lalu Menurut Status Pekerjaan Utama dan Jenis Kelamin di Kabupaten Pohuwato, 2021**  
*Population 15 Years of Age and Over who Worked During The Previous Week by Main Employment Status and Sex in Pohuwato Regency, 2021*

<b>Status Pekerjaan Utama</b> <i>Main Employment Status</i>	<b>Laki-Laki</b> <i>Male</i>	<b>Perempuan</b> <i>Female</i>	<b>Jumlah</b> <i>Total</i>
(1)	(2)	(3)	(4)
Berusaha sendiri <i>Own account worker</i>	15 747	6 301	22 048
Berusaha dibantu buruh tidak tetap/buruh tidak dibayar <i>Employer assisted by temporary worker/unpaid worker</i>	9 744	3 456	13 200
Berusaha dibantu buruh tetap/buruh dibayar <i>Employer assisted by permanent worker/paid worker</i>	2 057	454	2 511
Buruh/Karyawan/Pegawai/ <i>Employee</i>	15 4025	12 185	27 587
Pekerja bebas <i>Casual worker</i>	5 569	919	6 488
Pekerja keluarga/tak dibayar <i>Family worker/unpaid worker</i>	3 782	6 683	10 465
<b>Jumlah/Total</b>	<b>52 301</b>	<b>29 998</b>	<b>82 299</b>

Sumber/Source: BPS, Survei Angkatan Kerja Nasional (Sakernas) Agustus/BPS-Statistics Indonesia, August National Labor Force Survey



**Tabel**  
**Table** 3.2.4

**Penduduk Berumur 15 Tahun Ke Atas yang Bekerja Selama Seminggu yang Lalu Menurut Kelompok Umur dan Jenis Kelamin di Kabupaten Pohuwato, 2021**  
*Population 15 Years of Age and Over who Worked During The Previous Week by Age Group and Sex in Pohuwato Regency, 2021*

Kelompok Umur <i>Age Group</i>	Laki-Laki <i>Male</i>	Perempuan <i>Female</i>	Jumlah <i>Total</i>
(1)	(2)	(3)	(4)
15-24	...	...	...
25-34	...	...	...
35-44	...	...	...
45-54	...	...	...
55-64	...	...	...
65+	...	...	...
<b>Jumlah/Total</b>	...	...	...

Catatan Data Belum Tersedia

Sumber/Source: BPS, Survei Angkatan Kerja Nasional (Sakernas) Agustus/BPS-Statistics Indonesia, August National Labor Force Survey

**Tabel**  
**Table** 3.2.5

**Penduduk Berumur 15 Tahun Ke Atas yang Bekerja Selama Seminggu yang Lalu Menurut Lapangan Pekerjaan Utama dan Jenis Kelamin di Kabupaten Pohuwato, 2021**  
*Population 15 Years of Age and Over who Worked During The Previous Week by Main Industry and Sex in Pohuwato Regency, 2021*

<b>Status Pekerjaan Utama</b> <i>Main Employment Status</i>	<b>Laki-Laki</b> <i>Male</i>	<b>Perempuan</b> <i>Female</i>	<b>Jumlah</b> <i>Total</i>
(1)	(2)	(3)	(4)
1	25 501	5 408	30 909
2	11 225	2 510	13 735
3	15 575	22 080	37 655
<b>Jumlah/Total</b>	<b>52 301</b>	<b>29 998</b>	<b>82 229</b>

Catatan/Note: 1. Pertanian, Kehutanan, dan Perikanan  
2. Manufaktur  
3. Jasa

Sumber/Source: BPS, Survei Angkatan Kerja Nasional (Sakernas) Agustus/BPS-Statistics Indonesia, August National Labor Force Survey

**Tabel**  
**Table** 3.2.6

**Jumlah Pencari Kerja Terdaftar Menurut Tingkat Pendidikan Tertinggi yang Ditamatkan dan Jenis Kelamin di Kabupaten Pohuwato, 2021**  
**Number of Registered Job Applicants by Educational Attainment and Sex in Pohuwato Regency, 2021**

<b>Status Pekerjaan Utama</b> <b>Main Employment Status</b>	<b>Laki-Laki</b> <b>Male</b>	<b>Perempuan</b> <b>Female</b>	<b>Jumlah</b> <b>Total</b>
(1)	(2)	(3)	(4)
Sekolah Dasar Kebawah <i>Primary School</i>	1	0	1
Sekolah Menengah Pertama <i>Junior High School</i>	0	0	0
Sekolah Menengah Atas <i>Senior High School</i>	83	22	105
Diploma I/II/III/Akademi <i>Diploma I/II/III/Academy</i>	1	0	1
Universitas <i>University</i>	31	46	77
<b>Jumlah/Total</b>	<b>116</b>	<b>68</b>	<b>184</b>

Sumber/Source: Dinas Tenaga Kerja dan Transmigrasi Kabupaten Pohuwato/*Employment and Transmigration Service of Pohuwato Regency*

**Tabel** 3.2.7 **Jumlah Pencari Kerja Terdaftar Menurut Klasifikasi Jabatan dan Jenis Kelamin di Kabupaten Pohuwato, 2021**  
**Population 15 Years of Age and Over who Worked During Number of Registered Job Applicants by Classification and Sex in Pohuwato Regency, 2021**

<b>Klasifikasi Jabatan</b> <i>Classification of Occupation</i>	<b>Laki-Laki</b> <i>Male</i>	<b>Perempuan</b> <i>Female</i>	<b>Jumlah</b> <i>Total</i>
(1)	(2)	(3)	(4)
Tenaga Kerja Profesional, Teknis dan sejenisnya	28	42	<b>70</b>
Tenaga kepemimpinan dan ketatalaksanaan	4	1	<b>5</b>
Tenaga tata usaha dan sejenisnya	0	6	<b>6</b>
Tenaga usaha penjualan	40	9	<b>49</b>
Tenaga usaha jasa	39	10	<b>49</b>
Tenaga usaha pertanian, perikanan, peternakan dan perkebunan	4	0	<b>4</b>
Tenaga produksi, operator alat angkut, pekerja kasar	1	0	<b>1</b>
<b>Jumlah/Total</b>	<b>116</b>	<b>68</b>	<b>184</b>

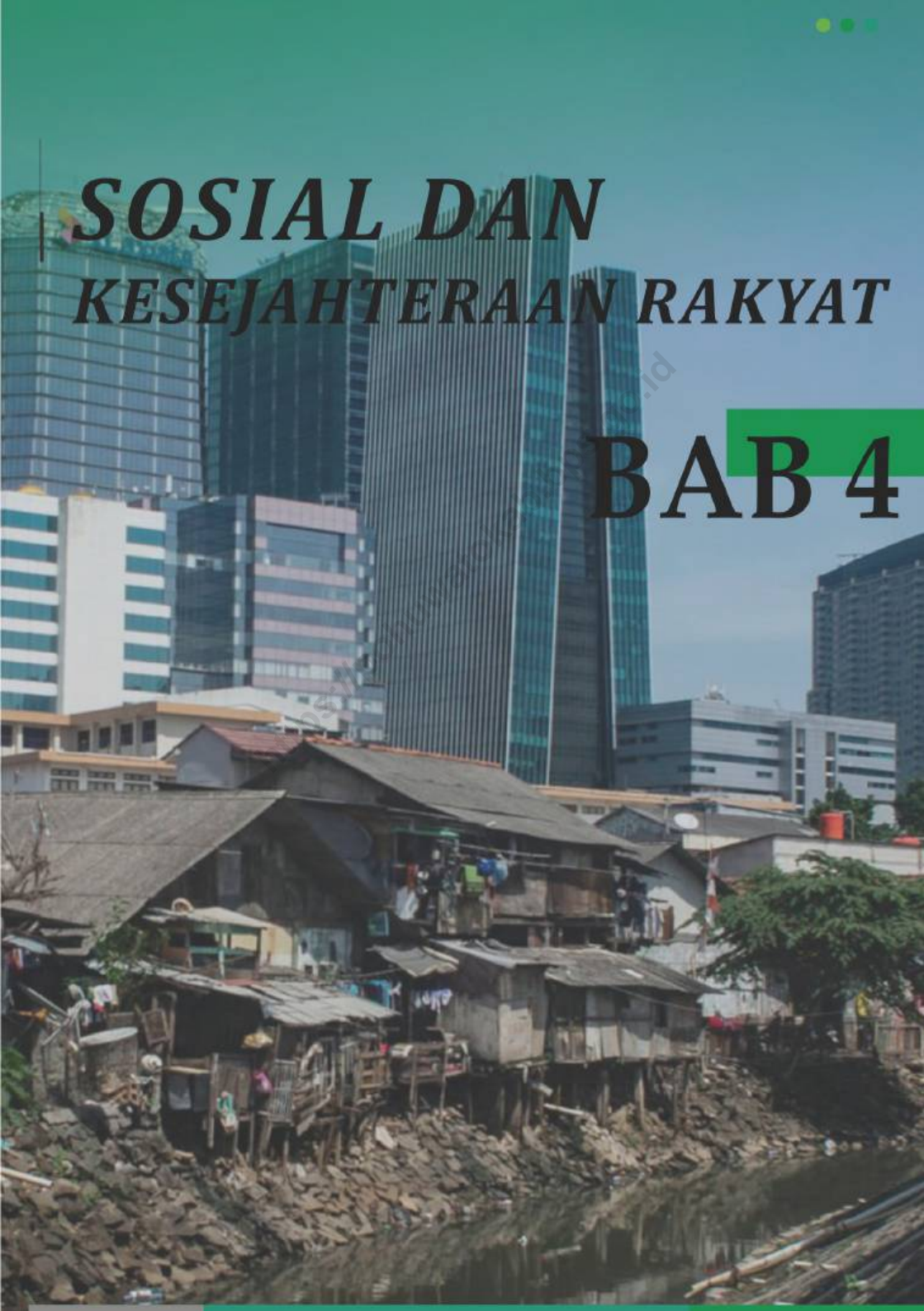
Sumber/Source: Dinas Tenaga Kerja dan Transmigrasi Kabupaten Pohuwato/*Employment and Transmigration Service of Pohuwato Regency*

**Tabel**  
**Table** 3.2.8**Jumlah Pencari Kerja Terdaftar Menurut Kelompok Umur dan Jenis Kelamin di Kabupaten Pohuwato, 2021**  
**Number of Registered Job Applicants by Age Group and Sex in Pohuwato Regency, 2021**

Kelompok Umur Age Group	Laki-Laki Male	Perempuan Female	Jumlah Total
(1)	(2)	(3)	(4)
5-19	12	8	20
20-29	91	31	122
30-44	6	16	22
45-54	5	11	16
55+	2	2	4
<b>Jumlah/Total</b>	<b>116</b>	<b>68</b>	<b>184</b>
<b>2020</b>	<b>177</b>	<b>42</b>	<b>219</b>
<b>2019</b>	<b>279</b>	<b>175</b>	<b>454</b>

Sumber/Source: Dinas Tenaga Kerja dan Transmigrasi Kabupaten Pohuwato/*Employment and Transmigration Service of Pohuwato Regency*





# ***SOSIAL DAN KESEJAHTERAAN RAKYAT***

## **BAB 4**





## PENJELASAN TEKNIS

1. **Tidak/belum pernah sekolah** adalah mereka yang tidak pernah atau belum pernah terdaftar dan tidak pernah atau belum pernah aktif mengikuti pendidikan di suatu jenjang pendidikan formal. Termasuk juga yang tamat/belum tamat taman kanak-kanak tetapi tidak melanjutkan ke sekolah dasar.
2. **Masih bersekolah** adalah mereka yang terdaftar dan aktif mengikuti pendidikan formal dan nonformal (Paket A, B, atau C), baik pendidikan dasar, menengah maupun pendidikan tinggi. Bagi mahasiswa yang sedang cuti dianggap masih bersekolah.
3. **Tidak bersekolah lagi** adalah mereka yang pernah terdaftar dan aktif mengikuti pendidikan di suatu jenjang pendidikan formal dan nonformal (Paket A, B, atau C), tetapi pada saat pencacahan tidak lagi terdaftar dan tidak aktif mengikuti pendidikan.
4. **Tamat sekolah** adalah menyelesaikan pelajaran yang ditandai dengan lulus ujian akhir pada kelas atau tingkat terakhir suatu jenjang pendidikan di sekolah negeri maupun swasta dengan mendapatkan tanda tamat belajar/ijazah. Seseorang yang belum mengikuti pelajaran pada kelas tertinggi tetapi telah mengikuti ujian akhir dan lulus dianggap tamat sekolah.
5. **Jalur Pendidikan di Indonesia** terdiri atas 1) pendidikan formal, 2) pendidikan nonformal, dan 3) pendidikan informal yang ketiganya dapat saling melengkapi dan memperkaya (Undang-Undang No. 20 Tahun 2016 tentang Sistem Pendidikan Nasional).

## TECHNICAL NOTES

1. ***Not/never attending school*** is someone who has never attended or never been registered in a formal education, such as primary, secondary, and tertiary education. Those who just completed kindergarten are considered as never attended school.
2. ***Attending school*** is someone who is currently attending primary, secondary, or tertiary education, including package A, package B, or package C. College student who postpones his/her study is considered as attending school.
3. ***Not attending school anymore*** is someone who had enrolled and participated in formal and non-formal education in the past including package A, package B, or package C, but currently does not attend school.
4. ***Completed particular level of education*** is someone who has completed particular level of education in private or public school and accepting graduation certificate. Someone who has never attended the highest grade but passed the final exam is considered as completed particular level of education
5. ***The Education System in Indonesia*** consists of 1) a formal education, 2) non-formal education, and 3) informal education that all three can be complementary and enriching (Law No. 20 Year 2016 about The National Education System).

6. **Pendidikan Formal** terdiri atas pendidikan dasar, pendidikan menengah, dan pendidikan tinggi. Jenis pendidikan yang diajarkan mencakup pendidikan umum, kejuruan, akademik, profesi, vokasi, keagamaan, dan khusus.
- Pendidikan Dasar berbentuk Sekolah Dasar (SD) dan Madrasah Ibtidaiyah (MI) atau bentuk lain yang sederajat serta Sekolah Menengah Pertama (SMP) dan Madrasah Tsanawiyah (MTs), atau bentuk lain yang sederajat.
  - Pendidikan Menengah berbentuk Sekolah Menengah Atas (SMA), Madrasah Aliyah (MA), Sekolah Menengah Kejuruan (SMK), dan Madrasah Aliyah Kejuruan (MAK), atau bentuk lain yang sederajat.
  - Pendidikan Tinggi merupakan jenjang pendidikan setelah pendidikan menengah yang mencakup program pendidikan diploma, sarjana, magister, spesialis, dan isban yang diselenggarakan oleh perguruan tinggi. Perguruan tinggi dapat berbentuk akademi, politeknik, sekolah tinggi, isbandin, atau universitas.
7. **Rumah Sakit** adalah tempat pemeriksaan dan perawatan kesehatan, biasanya berada di bawah pengawasan dokter/ tenaga medis, yang melayani penderita yang sakit untuk berobat rawat jalan atau rawat inap.
8. **Puskesmas (Pusat Kesehatan Masyarakat)** adalah unit pelaksana teknis dinas kesehatan kabupaten/ kota yang mempunyai fungsi utama sebagai penyelenggara pelayanan kesehatan tingkat pertama. Wilayah kerja puskesmas maksimal
6. **The Formal Education Level** consists of primary education, secondary education, and high education. The kind of education that taught consists of general education, vocational, academic, professional, religious, and specific education.
- The Primary Education consists of Elementary School and Islamic Elementary School or other equivalent forms and Junior High School and MTs, or other equivalent forms.
  - The Secondary Education consists of the senior high school, MA, Vocational School, and Vocational Madrasah Aliyah, or other equivalent forms.
  - The High Education consists of the education level after the secondary education that consists of diplomas, bachelor, master, specialist, and doctoral degrees that are held by the college. The colleges can be academy, polytechnic, high school, institute, or university.
7. **Hospital** is a place for health check, usually controlled/supervised by doctors/medical personnel to serve the ill patients to get outpatient or inpatient treatment services.
8. **Public Health Center is technical implementation** unit of regency health department that have the primary function as a firstlevel health care providers. The working area standard of public health center is one district and to reach their working areas,

adalah satu kecamatan dan untuk dapat menjangkau wilayah kerjanya, puskesmas mempunyai jaringan pelayanan yang meliputi unit Puskesmas Pembantu (Pustu), unit Puskesmas Keliling (Puskel), dan unit bidan desa/komunitas (Peraturan Menteri Kesehatan RI No. 75 Tahun 2017 Tentang Pusat Kesehatan Masyarakat).

9. **Apotek** adalah suatu tempat tertentu yang digunakan untuk melakukan pekerjaan kefarmasian, dan penyaluran/ penjualan obat atau bahan farmasi dan perbekalan kesehatan lainnya kepada masyarakat yang dikelola oleh tenaga apoteker (Peraturan Menteri Kesehatan RI No. 1332 Tahun 2002 Tentang Perubahan Atas Peraturan Menteri Kesehatan RI No. 922/MENKES/PER/X/1993 Tentang Ketentuan dan Tata Cara Pemberian Izin Apotek).
10. **Imunisasi** adalah memasukkan kuman atau racun penyakit tertentu yang sudah dilemahkan (vaksin) ke dalam tubuh dengan cara disuntik atau diminum (diteteskan dalam mulut) dengan maksud agar terjadi kekebalan tubuh terhadap penyakit tersebut.
11. **Keluhan kesehatan** adalah keadaan seseorang yang mengalami gangguan kesehatan atau kejiwaan, baik karena penyakit akut, penyakit kronis, kecelakaan, isbandi, atau hal lain.
12. **Kasus kumulatif AIDS** adalah kumulatif kasus AIDS sampai dengan referensi waktu tertentu.
13. **BCG (Bacillus Calmette Guerin)** merupakan vaksinasi untuk mencegah penyakit TBC,

*public health centers have a service network covering subsidiary of public health center, mobile public health center units, and midwife units (Regulation of the Minister of Health of Indonesia Number 75 Year 2017 about Public Health Center).*

9. **Pharmacy** is a specific place that is used for pharmaceutical jobs, and distribution/sale of drugs/ pharmaceuticals and other medical supplies to people that are administered by trained pharmacist (Regulation of the Minister of Health of Indonesia Number 1332 Year 2002 about the Changes of Regulation of the Minister of Health of Indonesia Number 922/MENKES/PER/X/1993 about Pro-vision and Procedures for Administration of Licensed Pharmacies).
10. **Immunization** is putting enervated microbe of a certain disease into human body by injection or drinking (dropping into mouth) to make the body immune to that disease.
11. **Health complaint** is a condition where a person has health or mental problems because of acute illness, chronically illness, accident, crimes, or others.
12. **Cummulative AIDS case** is isbanding AIDS cases with reference to a particular time.
13. **BCG (Bacillus Calmette Guerin)** is a vaccine to prevent TBC disease, given to newborns or

diberikan pada bayi baru lahir atau anak, dengan suntikan pada kulit pangkal lengan atas. Bekas suntikan kemudian akan membentuk tonjolan kecil jaringan parut pada kulit lengan atas. Suntikan BCG diberikan kepada anak sebanyak 1 kali.

*children, by injection at the base of the skin of the upper arm. Injection site will form little bumps of scar tissue in the skin of the upper arm. BCG injections given to children 1 times.*

**14. DPT (Difteri, Pertusis, Tetanus)** merupakan vaksin untuk mencegah penyakit Difteri, Pertusis, dan Tetanus yang diberikan pada bayi berumur 3 bulan ke atas, dengan suntikan pada paha, diulang 1 bulan dan 2 bulan kemudian, sehingga suntikan imunisasi DPT lengkap pada balita berjumlah 3 kali (kadang-kadang selang waktu antar suntikan isb lebih dari 1 bulan).

**14. DPT (Diphtheria, Pertussis, Tetanus)** is a vaccine to prevent the diphtheria, pertussis, and tetanus disease, given to infants aged 3 months and above, with a shot in the thigh, repeated one month and two months later, so that the complete DPT immunization shots at toddler totaling 3 times (sometimes the time interval between injections can be more than 1 month).

**15. Peristiwa tindak pidana yang dilaporkan** ialah setiap peristiwa yang diterima kepolisian dari laporan masyarakat, atau peristiwa dimana pelakunya tertangkap tangan oleh kepolisian.

**15. Reported crime incidence** includes all criminal cases reported and received by police office, and all crimes caught by police.

**16. Jumlah tindak pidana** menggambarkan jumlah kasus tindak pidana yang terjadi pada kurun waktu tertentu.

**16. Crime total** refers to the number of criminal cases occurring during a given period.

**17. Resiko penduduk terjadi tindak pidana per 100.000** penduduk mengindikasikan peluang penduduk berisiko terkena tindak pidana. Biasanya dinyatakan dalam setiap 100.000 penduduk.

**17. Crime rate** indicates the probability of population exposed to risk of crime, expressed in every 100,000 people.

**18. Selang waktu terjadi tindak pidana tahun t** mengindikasikan selang waktu terjadinya satu tindak kejahatan dengan kejahatan yang lain.

**18. Crime clock** indicates the time interval of occurrence between one crime to another crime.

**19. Persentase penyelesaian peristiwa tindak pidana** menyatakan persentase

**19. Crime isbandin rate** refers to percentage of crime clearance by police. A criminal case

penyelesaian tindak pidana oleh polisi. Suatu tindak pidana dinyatakan sebagai kasus yang selesai di tingkat kepolisian, apabila:

- Berkas perkaranya sudah siap untuk diserahkan atau telah diserahkan kepada kejaksaan;
- Dalam hal delik aduan, pengaduannya dicabut dalam tenggang waktu yang telah ditentukan menurut undang-undang;
- Telah diselesaikan oleh kepolisian berdasarkan azas plichmatigheid (kewajiban berdasarkan kewenangan isba);
- Kasus yang dimaksud tidak termasuk kompetensi kepolisian;
- Tersangka meninggal dunia;
- Kasus kadaluwarsa.

*is categorized as a cleared case by police, if:*

- *All documents are ready to submit or already submitted to justice court;*

- *In the case of attense that warrants complaint, the complaint was withdraw within a given period state in the law;*
- *The case was cleared by police based on the principle of plichmatigheid (obligation on the basis of law authority);*
- *The case was not the responsibility of police office;*
- *The suspect died;*
- *The case was out of date.*

20. Untuk mengukur kemiskinan, BPS menggunakan konsep kemampuan memenuhi kebutuhan dasar (basic needs approach). Dengan pendekatan ini, kemiskinan dipandang sebagai ketidakmampuan dari sisi ekonomi untuk memenuhi kebutuhan dasar makanan dan bukan makanan yang diukur dari sisi pengeluaran. Metode yang digunakan adalah menghitung Garis Kemiskinan (GK), yang terdiri dari dua komponen yaitu Garis Kemiskinan Makanan (GKM) dan Garis Kemiskinan Non-Makanan (GKNM). Penghitungan Garis Kemiskinan dilakukan secara terpisah untuk daerah perkotaan dan perdesaan.

20. *To measure poverty, BPS-Statistics Indonesia has used the concept of basic needs approach. Therefore, poverty is viewed as economic inability to fulfill food and non-food basic needs which are measured by consumption/expenditure. The method used is calculating poverty line, which consists of two components that are Food Poverty Line (FPL) and Non-Food Poverty Line (NFPL). The poverty line was calculated separately for urban and rural areas.*

21. **Penduduk miskin** adalah penduduk yang memiliki rata-rata pengeluaran per kapita per bulan di bawah Garis Kemiskinan.

21. *A person whose expenditure per capita per month is below the poverty line is considered to be poor.*

**22. Garis Kemiskinan Makanan (GKM)** merupakan nilai pengeluaran kebutuhan minimum makanan yang disetarakan dengan 2.100 kkalori per kapita per hari. Garis Kemiskinan Non-Makanan (GKNM) adalah kebutuhan minimum untuk perumahan, sandang, pendidikan, kesehatan, dan kebutuhan dasar lainnya.

**23. Ukuran Kemiskinan**

- Head Count Index (HCI-P0) adalah persentase penduduk miskin yang berada di bawah Garis Kemiskinan (GK).
- Indeks Kedalaman Kemiskinan (Poverty Gap Index-P1) merupakan ukuran rata-rata kesenjangan pengeluaran masing-masing penduduk miskin terhadap garis kemiskinan. Semakin tinggi nilai indeks, semakin jauh rata-rata pengeluaran penduduk dari garis kemiskinan.
- Indeks Keparahan Kemiskinan (Poverty Severity Index-P2) memberikan gambaran mengenai penyebaran pengeluaran di antara penduduk miskin. Semakin tinggi nilai indeks, semakin tinggi ketimpangan pengeluaran di antara penduduk miskin.

**24. Pengeluaran rata-rata per kapita** adalah biaya yang dikeluarkan untuk konsumsi semua anggota rumah tangga selama sebulan baik yang berasal dari pembelian, pemberian maupun produksi sendiri dibagi dengan banyaknya anggota rumah tangga dalam rumah tangga tersebut.

**22. The Food Poverty Line** refers to the daily minimum requirement of 2,100 kcal per capita per day. The Non-Food Poverty Line refers to the minimum requirement for household necessities for clothing, education, health, and other basic individual needs.

**23. Poverty Measures**

- Head Count Index (HCI-P0) simply measures the percentage of the population that is counted as poor, often denoted by P0.
- Poverty Gap Index-P1 measures the extent to which individuals fall below the poverty line (the poverty gaps) as a proportion of the poverty line. Higher value of the index shows that the gap between average expenditure of the poor and the poverty line is wider
- Poverty Severity Index-P2 describes inequality among the poor. This is simply a weighted sum of poverty gaps (as a proportion of the poverty line), where the weights are the proportionate poverty gaps themselves. Hence, by squaring the poverty gap index, the measure implicitly puts more weight on observations that fall well below the poverty line. Higher value of the index shows that inequality among the poor is higher.

**24. Per capita Average Expenditure** is the cost spent for all household members consumption during the month, whether from purchasing, giving or own production, divided by the number of household members in the household.

- 25. Indeks Pembangunan Manusia (IPM)** menjelaskan bagaimana penduduk dapat mengakses hasil pembangunan dalam memperoleh pendapatan, kesehatan, pendidikan dan sebagainya. IPM diperkenalkan oleh UNDP pada tahun 1990 dan dipublikasikan secara berkala dalam laporan tahunan Human Development Report (HDR). IPM dibentuk oleh 3 (tiga) dimensi dasar: Umur panjang dan hidup sehat; pengetahuan; dan standar hidup layak.
- 25. *The Human Development Index (HDI)*** explains how people can access development results in obtaining income, health, education and so forth. HDI was introduced by United Nations Development Programme (UNDP) in 1990 and published periodically in the annual report of the Human Development Report. HDI was formed by three basic dimensions: a long and healthy life; knowledge; and a decent standard of living.
- 26. Angka Harapan Hidup saat Lahir (AHH)** didefinisikan sebagai rata-rata perkiraan banyak tahun yang dapat ditempuh oleh seseorang sejak lahir. AHH mencerminkan derajat kesehatan suatu masyarakat. AHH dihitung dari hasil Proyeksi SP2011. .
- 26. *Life Expectancy (e0)*** is defined as the average estimate of many years a person can take from birth. AHH reflects the health status of a society. AHH is calculated from the SP2011 Projection.
- 27. Rata-rata Lama Sekolah (RLS)** didefinisikan sebagai jumlah tahun yang digunakan oleh penduduk dalam menjalani pendidikan formal. Cakupan penduduk yang dihitung RLS adalah penduduk berusia 25 tahun ke atas. RLS dihitung untuk usia 25 tahun ke atas dengan asumsi pada umur 25 tahun proses pendidikan sudah berakhir. Penghitungan RLS pada usia 25 tahun ke atas juga mengikuti standard internasional yang digunakan oleh UNDP.
- 27. *Mean Years of Schooling (MYS)*** is defined as the number of years used by the population in formal education. Population coverage calculated MYS is population aged 25 years and over. MYS is calculated for the age of 25 years and over with the assumption that at the age of 25 years the education process is over. The calculation of MYS at the age of 25 years and over also follows the international standards used by UNDP.
- 28. Angka Harapan Lama Sekolah (HLS)** didefinisikan sebagai lamanya sekolah (dalam tahun) yang diharapkan akan dirasakan oleh anak pada umur tertentu di masa mendatang. HLS dapat digunakan untuk mengetahui kondisi pembangunan sistem pendidikan di berbagai jenjang. HLS dihitung pada usia 7 tahun ke atas karena mengikuti kebijakan pemerintah yaitu program wajib belajar.
- 28. *Expected Years of Schooling (EYS)*** are defined as the length of school (in years) expected to be felt by the child at a certain age in the future. EYS can be used to determine the condition of education system development at various levels. EYS is calculated at the age of 7 years and above because it follows the government policy of compulsory education program.

**29. Pengeluaran per kapita disesuaikan** ditentukan dari nilai pengeluaran per kapita dan paritas daya beli. Rata-rata pengeluaran per kapita setahun diperoleh dari Susenas Modul, dihitung dari level provinsi hingga level kab/kota. Rata-rata pengeluaran per kapita dibuat konstan/riil dengan tahun dasar 2015=100

**29. Adjusted per capita expenditure** is determined from the value of per capita expenditure and purchasing power parity. The average per capita expenditure per year is obtained from the Susenas Module, calculated from the provincial level to the kab / kota level. Average per capita expenditure is constant / real with base year 2015 = 100.

<https://pohuwatokab.bps.go.id>



**ULASAN**

Pendidikan merupakan kebutuhan setiap warga negara. Dengan pendidikan setiap warga negara dapat meningkatkan kemampuan dan pada akhirnya meningkatkan kesejahteraannya. Pada tahun ajaran 2021/2022, Kabupaten Pohuwato memiliki beragam fasilitas pendidikan diantaranya 104 TK, 8 RA, 124 SD, 14 MI, 44 SMP, 14 MTs, 8 SMA, 12 SMK, dan 8 MA. Jika dilihat dari lokasinya, 100 Desa telah memiliki fasilitas Sekolah Dasar (SD). Hal ini menunjukkan bahwa hampir seluruh desa di Kabupaten Pohuwato telah memiliki fasilitas Sekolah Dasar. Tingkat APM untuk jenjang SMP mengalami penurunan sebesar 1,27.

Kesehatan juga menjadi kebutuhan yang utama bagi setiap warga negara. Pada tahun 2021, Kabupaten Pohuwato memiliki 1 rumah sakit yang berlokasi di Kecamatan Marisa. Sarana kesehatan lain yang tersebar di semua kecamatan adalah Puskesmas. Terdapat 16 Puskesmas yang tersebar di 13 Kecamatan yang ada di Kabupaten Pohuwato.

Berdasarkan data dari Kementerian Agama, 95,56% penduduk Kabupaten Pohuwato menganut agama islam. Untuk tempat peribadatan, Kabupaten Pohuwato memiliki 231 mesjid, 75 mushola, 44 gereja protestan, 6 gereja katolik, dan 14 pura.

**DESCRIPTION**

*Education is the need of every citizen. With education every citizen can increase their abilities and ultimately improve their welfare. In the 2021/2022 school year, Pohuwato Regency had a variety of educational facilities including 104 kindergartens, 8 RA, 124 elementary schools, 14 MIs, 44 junior high schools, 14 MTs, 8 high schools, 12 vocational schools, and 8 MA. When viewed from its location, 100 villages already have elementary schools. This shows that almost all villages in Pohuwato Regency already have Elementary School facilities. The NER level for elementary school has decreased by 1,27.*

*Health is also a primary need for every citizen. In 2021, Pohuwato Regency had 1 hospital located in Marisa Subdistrict. Other health facilities in all districts are Puskesmas. There are 16 Puskesmas spread over 13 Sub-Districts in Pohuwato District.*

*Based on data from the Ministry of Religion, 95.56% of the population of Pohuwato Regency is Muslim. For its place of worship, Pohuwato Regency has 231 mosques, 75 prayer rooms, 44 protestant churches, 6 Catholic churches, and 14 temples.*

**Gambar 4.1** Luas Daerah menurut Kecamatan (%), 2021  
**Figures 4.1** Area of Subdistrict (%), 2021



Sumber/Source : ....

#### 4.1 PENDIDIKAN EDUCATION

**Tabel 4.1.1** Jumlah Sekolah, Guru, dan Murid Taman Kanak-Kanak (TK) di Bawah Kementerian Pendidikan dan Kebudayaan Menurut Kecamatan di Kabupaten Pohuwato, 2020/2021 dan 2021/2022  
*Number of Schools, Teachers, and Pupils in Kindergarten Under The Ministry of Education and Culture by Subdistrict in Pohuwato Regency, 2020/2021 and 2021/2022*

Kecamatan Subdistrict	Sekolah/Schools					
	Negeri/Public		Swasta/Private		Jumlah/Total	
	2020/2021	2021/2022	2020/2021	2021/2022	2020/2021	2021/2022
(1)	(2)	(3)	(4)	(5)	(6)	(7)
Popayato	1	1	10	10	11	11
Popayato Barat	-	1	6	5	6	6
Popayato Timur	-	1	7	6	7	7
Lemito	1	1	8	8	9	9
Wanggarasi	-	1	6	5	6	6
Marisa	1	1	8	8	9	9
Patilanggio	-	1	7	6	7	7
Buntulia	-	1	5	4	5	5
Duhiadaa	-	1	4	3	4	4
Randangan	1	1	9	9	10	10
Taluditi	1	1	5	5	6	6
Paguat	1	1	13	13	14	14
Dengilo	-	1	10	9	10	10
<b>Pohuwato</b>	<b>6</b>	<b>13</b>	<b>98</b>	<b>91</b>	<b>104</b>	<b>104</b>

Lanjutan Tabel/*Continued Table 4.1.1*

Kecamatan Subdistrict	Guru <sup>1</sup> /Teachers <sup>1</sup>					
	Negeri/Public		Swasta/Private		Jumlah/Total	
	2020/2021	2021/2022	2020/2021	2021/2022	2020/2021	2021/2022
(1)	(8)	(9)	(10)	(11)	(12)	(13)
Popayato	4	4	15	24	19	28
Popayato Barat	-	3	16	15	16	18
Popayato Timur	-	4	17	13	17	17
Lemito	9	9	42	38	51	47
Wanggarasi	-	4	15	11	15	15
Marisa	12	12	32	36	44	48
Patilanggio	-	2	17	16	17	18
Buntulia	-	4	21	17	21	21
Duhiadaa	-	3	12	9	12	12
Randangan	6	6	28	25	34	31
Taluditi	5	6	15	18	20	24
Paguat	4	4	37	34	41	38
Dengilo	-	3	32	26	32	29
<b>Pohuwato</b>	<b>40</b>	<b>64</b>	<b>299</b>	<b>282</b>	<b>339</b>	<b>346</b>

Lanjutan Tabel/*Continued Table 4.1.1*

Kecamatan Subdistrict	Murid/Pupils					
	Negeri/Public		Swasta/Private		Jumlah/Total	
	2020/2021	2021/2022	2020/2021	2021/2022	2020/2021	2021/2022
(1)	(14)	(15)	(16)	(17)	(18)	(19)
Popayato	53	55	363	367	416	422
Popayato Barat	-	37	220	261	220	298
Popayato Timur	-	53	355	327	355	380
Lemito	84	85	329	339	413	424
Wanggarasi	-	49	179	127	179	176
Marisa	121	132	328	411	449	543
Patilanggio	-	55	262	179	262	234
Buntulia	-	88	303	215	303	303
Duhiadaa	-	150	120	202	120	352
Randangan	70	85	376	415	446	500
Taluditi	49	65	182	211	231	276
Paguat	45	46	425	431	470	477
Dengilo	-	43	235	202	235	245
<b>Pohuwato</b>	<b>422</b>	<b>943</b>	<b>3 677</b>	<b>3 687</b>	<b>4 099</b>	<b>4 630</b>

Catatan/Note: <sup>1</sup> Jumlah guru termasuk kepala sekolah dan guru/*The total of teachers including headmaster and teacher*  
 Sumber/Source: Kementerian Pendidikan dan Kebudayaan, Data Semester Ganjil/*Ministry of Educations and Culture, Odd semester report data*

**Tabel**  
**Table** 4.1.2

**Jumlah Sekolah, Guru, dan Murid Raudatul Athfal (RA) di Bawah Kementerian Agama Menurut Kecamatan di Kabupaten Pohuwato, 2019/2020 dan 2020/2021**  
**Number of Schools, Teachers, and Pupils in Raudatul Athfal (RA) Under The Ministry of Religious Affairs by Subdistrict in Pohuwato Regency, 2019/2020 and 2020/2021**

Kecamatan Subdistrict	Sekolah/Schools		Guru/Teachers		Murid/Pupils	
	2019/2020	2020/2021	2019/2020	2020/2021	2019/2020	2020/2021
(1)	(2)	(3)	(4)	(5)	(6)	(7)
Popayato	-	-	-	-	-	-
Popayato Barat	1	1	4	3	18	38
Popayato Timur	-	1	-	3	-	16
Lemito	1	1	4	8	16	16
Wanggarasi	-	-	-	-	-	-
Marisa	1	1	3	5	41	40
Patilanggio	1	1	3	2	12	25
Buntulia	-	-	-	-	-	-
Duhiadaa	-	-	-	-	-	-
Randangan	1	1	4	4	42	64
Taluditi	-	-	-	-	-	-
Paguat	1	1	4	4	9	20
Dengilo	1	1	3	4	23	19
<b>Pohuwato</b>	<b>7</b>	<b>8</b>	<b>24</b>	<b>33</b>	<b>161</b>	<b>238</b>

Catatan/Note: Seluruh Raudatul Athfal (RA) berstatus swasta/All Raudatul Athfal (RA) are private

Sumber/Souce: Kementerian Agama, Data Semester Ganjil/Ministry of Religious Affairs, Odd semester report data

**Tabel**  
**Table** 4.1.3

**Jumlah Sekolah, Guru, dan Murid Sekolah Dasar (SD)  
di Bawah Kementerian Pendidikan dan Kebudayaan  
Menurut Kecamatan di Kabupaten Pohuwato, 2020/2021  
dan 2021/2022**  
*Number of Schools, Teachers, and Pupils in Primary Schools  
Under The Ministry of Education and Culture by Subdistrict  
in Pohuwato Regency, 2020/2021 and 2021/2022*

Kecamatan Subdistrict	Sekolah/Schools					
	Negeri/Public		Swasta/Private		Jumlah/Total	
	2020/2021	2021/2022	2020/2021	2021/2022	2020/2021	2021/2022
(1)	(2)	(3)	(4)	(5)	(6)	(7)
Popayato	10	10	-	-	10	10
Popayato Barat	8	8	-	-	8	8
Popayato Timur	10	10	-	-	10	10
Lemito	10	10	-	-	10	10
Wanggarasi	8	8	-	-	8	8
Marisa	9	9	-	-	9	9
Patilanggio	8	8	-	-	8	8
Buntulia	9	9	2	2	11	11
Duhiadaa	9	9	-	-	9	9
Randangan	12	12	-	-	12	12
Taluditi	9	9	-	-	9	9
Paguat	15	15	1	1	16	16
Dengilo	7	7	-	-	7	7
<b>Pohuwato</b>	<b>124</b>	<b>124</b>	<b>3</b>	<b>3</b>	<b>127</b>	<b>127</b>

Lanjutan Tabel/Continued Table 4.1.3

Kecamatan Subdistrict	Guru <sup>1</sup> /Teachers <sup>1</sup>					
	Negeri/Public		Swasta/Private		Jumlah/Total	
	2020/2021	2021/2022	2020/2021	2021/2022	2020/2021	2021/2022
(1)	(8)	(9)	(10)	(11)	(12)	(13)
Popayato	88	86	-	-	88	86
Popayato Barat	62	62	-	-	62	62
Popayato Timur	88	84	-	-	88	84
Lemito	92	84	-	-	92	84
Wanggarasi	65	60	-	-	65	60
Marisa	114	111	-	-	114	111
Patilanggio	58	58	-	-	58	58
Buntulia	86	80	30	23	116	103
Duhiadaa	96	91	-	-	96	91
Randangan	97	101	-	-	97	101
Taluditi	81	82	-	-	81	82
Paguat	134	130	8	9	142	139
Dengilo	67	62	-	-	67	62
<b>Pohuwato</b>	<b>1 128</b>	<b>1 091</b>	<b>38</b>	<b>32</b>	<b>1 166</b>	<b>1 123</b>



Lanjutan Tabel/*Continued Table 4.1.3*

Kecamatan Subdistrict	Murid/Pupils					
	Negeri/Public		Swasta/Private		Jumlah/Total	
	2020/2021	2021/2022	2020/2021	2021/2022	2020/2021	2021/2022
(1)	(14)	(15)	(16)	(17)	(18)	(19)
Popayato	1 152	1 123	-	-	1 152	1 123
Popayato Barat	908	891	-	-	908	891
Popayato Timur	928	921	-	-	928	921
Lemito	1 215	1 231	-	-	1 215	1 231
Wanggarasi	539	542	-	-	539	542
Marisa	2 178	2 197	-	-	2 178	2 197
Patilanggio	973	976	-	-	973	976
Buntulia	929	921	447	462	1 376	1 383
Duhiadaa	1 523	1 541	-	-	1 523	1 541
Randangan	1 792	1 728	-	-	1 792	1 728
Taluditi	910	901	-	-	910	901
Paguat	1 345	1 320	118	125	1 463	1 445
Dengilo	553	562	-	-	553	562
<b>Pohuwato</b>	<b>14 945</b>	<b>14 854</b>	<b>565</b>	<b>587</b>	<b>15 510</b>	<b>15 441</b>

Catatan/Note: <sup>1</sup> Jumlah guru termasuk kepala sekolah dan guru/*The total of teachers including headmaster and teacher*

Sumber/Source: Kementerian Pendidikan dan Kebudayaan, Sistem Data Pokok Pendidikan, data semester ganjil/*Ministry of Educations and Culture, Basic Education Data System, odd semester report data*

**Tabel 4.1.4** Jumlah Sekolah, Guru, dan Murid Madrasah Ibtidaiyah (MI) di Bawah Kementerian Agama Menurut Kecamatan di Kabupaten Pohuwato, 2019/2020 dan 2020/2021  
**Number of Schools, Teachers, and Pupils in Madrasah Ibtidaiyah (MI) Under The Ministry of Religious Affairs by Subdistrict in Pohuwato Regency, 2019/2020 and 2020/2021**

Kecamatan Subdistrict	Sekolah/Schools					
	Negeri/Public		Swasta/Private		Jumlah/Total	
	2019/2020	2020/2021	2019/2020	2020/2021	2019/2020	2020/2021
(1)	(2)	(3)	(4)	(5)	(6)	(7)
Popayato	-	-	1	2	1	2
Popayato Barat	-	-	4	2	4	2
Popayato Timur	-	-	1	-	1	-
Lemito	-	-	2	2	2	2
Wanggarasi	-	-	-	-	-	-
Marisa	-	-	-	1	-	1
Patilanggio	-	-	2	2	2	2
Buntulia	-	-	-	-	-	-
Duhiadaa	-	-	-	-	-	-
Randangan	-	-	1	1	1	1
Taluditi	-	-	-	-	-	-
Paguat	1	1	1	1	2	2
Dengilo	-	-	1	1	1	1
<b>Pohuwato</b>	<b>1</b>	<b>1</b>	<b>13</b>	<b>13</b>	<b>14</b>	<b>14</b>

Lanjutan Tabel/*Continued Table 4.1.4*

Kecamatan Subdistrict	Guru/Teachers					
	Negeri/Public		Swasta/Private		Jumlah/Total	
	2019/2020	2020/2021	2019/2020	2020/2021	2019/2020	2020/2021
(1)	(8)	(9)	(10)	(11)	(12)	(13)
Popayato	-	-	4	11	4	11
Popayato Barat	-	-	30	18	30	18
Popayato Timur	-	-	2	-	2	-
Lemito	-	-	13	22	13	22
Wanggarasi	-	-	-	-	-	-
Marisa	-	-	-	10	-	10
Patilanggio	-	-	14	19	14	19
Buntulia	-	-	-	-	-	-
Duhiadaa	-	-	-	-	-	-
Randangan	-	-	3	10	3	10
Taluditi	-	-	-	-	-	-
Paguat	15	20	15	13	30	33
Dengilo	-	-	8	9	8	9
<b>Pohuwato</b>	<b>15</b>	<b>20</b>	<b>89</b>	<b>112</b>	<b>104</b>	<b>132</b>

Lanjutan Tabel/*Continued Table 4.1.4*

Kecamatan Subdistrict	Murid/Pupils					
	Negeri/Public		Swasta/Private		Jumlah/Total	
	2019/2020	2020/2021	2019/2020	2020/2021	2019/2020	2020/2021
(1)	(14)	(15)	(16)	(17)	(18)	(19)
Popayato	-	-	41	109	41	109
Popayato Barat	-	-	296	89	296	89
Popayato Timur	-	-	15	-	15	-
Lemito	-	-	110	102	110	102
Wanggarasi	-	-	-	-	-	-
Marisa	-	-	-	133	-	133
Patilanggio	-	-	154	155	154	155
Buntulia	-	-	-	-	-	-
Duhiadaa	-	-	-	-	-	-
Randangan	-	-	183	201	183	201
Taluditi	-	-	-	-	-	-
Paguat	158	180	162	187	320	367
Dengilo	-	-	50	34	50	34
<b>Pohuwato</b>	<b>158</b>	<b>180</b>	<b>1 011</b>	<b>1 012</b>	<b>1 169</b>	<b>1 192</b>

Catatan/Note: ....

Sumber/Source: Kementerian Agama, EMIS, Data Semester Ganjil/Ministry of Religious Affairs, EMIS, Odd semester report data

**Tabel**  
**Table** 4.1.5

**Jumlah Sekolah, Guru, dan Murid Sekolah Menengah Pertama (SMP) di Bawah Kementerian Pendidikan dan Kebudayaan Menurut Kecamatan di Kabupaten Pohuwato, 2020/2021 dan 2021/2022**  
***Number of Schools, Teachers, and Pupils in Lower Secondary Schools Under The Ministry of Education and Culture by Subdistrict in Pohuwato Regency, 2020/2021 and 2021/2022***

Kecamatan Subdistrict	Sekolah/Schools					
	Negeri/Public		Swasta/Private		Jumlah/Total	
	2020/2021	2021/2022	2020/2021	2021/2022	2020/2021	2021/2022
(1)	(2)	(3)	(4)	(5)	(6)	(7)
Popayato	3	3	-	-	3	3
Popayato Barat	3	3	-	-	3	3
Popayato Timur	3	3	-	-	3	3
Lemito	3	3	-	-	3	3
Wanggarasi	3	3	-	-	3	3
Marisa	4	4	1	1	5	5
Patilanggio	3	3	-	-	3	3
Buntulia	2	2	1	1	3	3
Duhiadaa	3	3	1	1	4	4
Randangan	5	5	-	-	5	5
Taluditi	4	4	-	-	4	4
Paguat	3	3	-	-	3	3
Dengilo	2	2	-	-	2	2
<b>Pohuwato</b>	<b>41</b>	<b>41</b>	<b>3</b>	<b>3</b>	<b>44</b>	<b>44</b>

Lanjutan Tabel/Continued Table 4.1.5

Kecamatan Subdistrict	Guru <sup>1</sup> /Teachers <sup>1</sup>					
	Negeri/Public		Swasta/Private		Jumlah/Total	
	2020/2021	2021/2022	2020/2021	2021/2022	2020/2021	2021/2022
(1)	(8)	(9)	(10)	(11)	(12)	(13)
Popayato	30	33	-	-	30	33
Popayato Barat	28	27	-	-	28	27
Popayato Timur	37	35	-	-	37	35
Lemito	40	35	-	-	40	35
Wanggarasi	32	32	-	-	32	32
Marisa	78	71	8	6	86	77
Patilanggio	31	29	-	-	31	29
Buntulia	19	20	10	8	29	28
Duhiadaa	48	47	6	6	54	53
Randangan	61	58	-	-	61	58
Taluditi	39	37	-	-	39	37
Paguat	41	40	-	-	41	40
Dengilo	20	18	-	-	20	18
<b>Pohuwato</b>	<b>504</b>	<b>482</b>	<b>24</b>	<b>20</b>	<b>528</b>	<b>502</b>

Lanjutan Tabel/*Continued Table 4.1.5*

Kecamatan Subdistrict	Murid/Pupils					
	Negeri/Public		Swasta/Private		Jumlah/Total	
	2020/2021	2021/2022	2020/2021	2021/2022	2020/2021	2021/2022
(1)	(14)	(15)	(16)	(17)	(18)	(19)
Popayato	375	361	-	-	375	361
Popayato Barat	274	276	-	-	274	276
Popayato Timur	445	407	-	-	445	407
Lemito	409	388	-	-	409	388
Wanggarasi	225	216	-	-	225	216
Marisa	908	814	33	23	941	837
Patilanggio	277	266	-	-	277	266
Buntulia	181	161	64	65	245	226
Duhiadaa	547	494	52	57	599	551
Randangan	602	574	-	-	602	574
Taluditi	324	317	-	-	324	317
Paguat	410	444	-	-	410	444
Dengilo	209	208	-	-	209	208
<b>Pohuwato</b>	<b>5 186</b>	<b>4 926</b>	<b>149</b>	<b>145</b>	<b>5 335</b>	<b>5 071</b>

Catatan/Note: <sup>1</sup> Jumlah guru termasuk kepala sekolah dan guru/The total of teachers including headmaster and teacher  
 Sumber/Source: Kementerian Pendidikan dan Kebudayaan, Sistem Data Pokok Pendidikan, data semester ganjil/Ministry of Educations and Culture, Basic Education Data System, odd semester report data

**Tabel**  
**Table** 4.1.6

**Jumlah Sekolah, Guru, dan Murid Madrasah Tsanawiyah (MTs) di Bawah Kementerian Agama Menurut Kecamatan di Kabupaten Pohuwato, 2019/2020 dan 2020/2021**  
**Number of Schools, Teachers, and Pupils in Madrasah Tsanawiyah (MTs) Under The Ministry of Religious Affairs by Subdistrict in Pohuwato Regency , 2019/2020 and 2020/2021**

Kecamatan Subdistrict	Sekolah/Schools					
	Negeri/Public		Swasta/Private		Jumlah/Total	
	2019/2020	2020/2021	2019/2020	2020/2021	2019/2020	2020/2021
(1)	(2)	(3)	(4)	(5)	(6)	(7)
Popayato	-	-	1	1	1	1
Popayato Barat	-	-	2	2	2	2
Popayato Timur	-	-	-	1	-	1
Lemito	1	1	-	-	1	1
Wanggarasi	-	-	-	-	-	-
Marisa	-	-	2	2	2	2
Patilanggio	-	-	1	1	1	1
Buntulia	-	-	1	1	1	1
Duhiadaa	-	-	-	-	-	-
Randangan	-	-	2	2	2	2
Taluditi	-	-	-	1	-	1
Paguat	1	1	1	1	2	2
Dengilo	-	-	-	-	-	-
<b>Pohuwato</b>	<b>2</b>	<b>2</b>	<b>10</b>	<b>12</b>	<b>12</b>	<b>14</b>



Lanjutan Tabel/*Continued Table* 4.1.6

Kecamatan Subdistrict	Guru/Teachers					
	Negeri/Public		Swasta/Private		Jumlah/Total	
	2019/2020	2020/2021	2019/2020	2020/2021	2019/2020	2020/2021
(1)	(8)	(9)	(10)	(11)	(12)	(13)
Popayato	-	-	17	16	17	16
Popayato Barat	-	-	17	24	17	24
Popayato Timur	-	-	-	14	-	14
Lemito	24	26	-	-	24	26
Wanggarasi	-	-	-	-	-	-
Marisa	-	-	33	37	33	37
Patilanggio	-	-	12	9	12	9
Buntulia	-	-	26	37	26	37
Duhiadaa	-	-	-	-	-	-
Randangan	-	-	23	35	23	35
Taluditi	-	-	-	13	-	13
Paguat	37	50	25	24	62	74
Dengilo	-	-	-	-	-	-
<b>Pohuwato</b>	<b>61</b>	<b>76</b>	<b>153</b>	<b>209</b>	<b>214</b>	<b>285</b>

Lanjutan Tabel/*Continued Table* 4.1.6

Kecamatan Subdistrict	Murid/Pupils					
	Negeri/Public		Swasta/Private		Jumlah/Total	
	2019/2020	2020/2021	2019/2020	2020/2021	2019/2020	2020/2021
(1)	(14)	(15)	(16)	(17)	(18)	(19)
Popayato	-	-	138	153	138	153
Popayato Barat	-	-	127	124	127	124
Popayato Timur	-	-	-	54	-	54
Lemito	213	182	-	-	213	182
Wanggarasi	-	-	-	-	-	-
Marisa	-	-	347	299	347	299
Patilanggio	-	-	57	46	57	46
Buntulia	-	-	316	433	316	433
Duhiadaa	-	-	-	-	-	-
Randangan	-	-	440	479	440	479
Taluditi	-	-	-	30	-	30
Paguat	330	299	222	175	552	474
Dengilo	-	-	-	-	-	-
<b>Pohuwato</b>	<b>543</b>	<b>481</b>	<b>1 647</b>	<b>1 793</b>	<b>2 190</b>	<b>2 274</b>

Catatan/Note: ....

Sumber/Source: Kementerian Agama, EMIS, Data Semester Ganjil/Ministry of Religious Affairs, EMIS, Odd semester report data

**Tabel**  
**Table** 4.1.7

**Jumlah Sekolah, Guru, dan Murid Sekolah Menengah Atas (SMA) di Bawah Kementerian Pendidikan dan Kebudayaan Menurut Kecamatan di Kabupaten Pohuwato, 2020/2021 dan 2021/2022**

*Number of Schools, Teachers, and Pupils in Upper Secondary Schools Under The Ministry of Education and Culture by Subdistrict in Pohuwato Regency, 2020/2021 and 2021/2022*

Kecamatan Subdistrict	Sekolah/Schools					
	Negeri/Public		Swasta/Private		Jumlah/Total	
	2020/2021	2021/2022	2020/2021	2021/2022	2020/2021	2021/2022
(1)	(2)	(3)	(4)	(5)	(6)	(7)
Popayato	1	1	-	-	1	1
Popayato Barat	1	1	-	-	1	1
Popayato Timur	-	-	-	-	-	-
Lemito	1	1	-	-	1	1
Wanggarasi	-	-	1	1	1	1
Marisa	1	1	-	-	1	1
Patilanggio	-	-	-	-	-	-
Buntulia	1	1	-	-	1	1
Duhiadaa	-	-	-	-	-	-
Randangan	1	1	-	-	1	1
Taluditi	-	-	-	-	-	-
Paguat	1	1	-	-	1	1
Dengilo	-	-	-	-	-	-
<b>Pohuwato</b>	<b>7</b>	<b>7</b>	<b>1</b>	<b>1</b>	<b>8</b>	<b>8</b>

Lanjutan Tabel/*Continued Table 4.1.7*

Kecamatan Subdistrict	Guru <sup>1</sup> /Teachers <sup>1</sup>					
	Negeri/Public		Swasta/Private		Jumlah/Total	
	2020/2021	2021/2022	2020/2021	2021/2022	2020/2021	2021/2022
(1)	(8)	(9)	(10)	(11)	(12)	(13)
Popayato	38	40	-	-	38	40
Popayato Barat	12	12	-	-	12	12
Popayato Timur	-	-	-	-	-	-
Lemito	26	25	-	-	26	25
Wanggarasi	-	-	8	4	8	4
Marisa	50	47	-	-	50	47
Patilanggio	-	-	-	-	-	-
Buntulia	21	21	-	-	21	21
Duhiadaa	-	-	-	-	-	-
Randangan	37	36	-	-	37	36
Taluditi	-	-	-	-	-	-
Paguat	27	29	-	-	27	29
Dengilo	-	-	-	-	-	-
<b>Pohuwato</b>	<b>211</b>	<b>210</b>	<b>8</b>	<b>4</b>	<b>219</b>	<b>214</b>

Lanjutan Tabel/*Continued Table* 4.1.7

Kecamatan Subdistrict	Murid/Pupils					
	Negeri/Public		Swasta/Private		Jumlah/Total	
	2020/2021	2021/2022	2020/2021	2021/2022	2020/2021	2021/2022
(1)	(14)	(15)	(16)	(17)	(18)	(19)
Popayato	607	613	-	-	607	613
Popayato Barat	207	214	-	-	207	214
Popayato Timur	-	-	-	-	-	-
Lemito	420	427	-	-	420	427
Wanggarasi	-	-	49	58	49	58
Marisa	955	936	-	-	955	936
Patilanggio	-	-	-	-	-	-
Buntulia	376	408	-	-	376	408
Duhiadaa	-	-	-	-	-	-
Randangan	572	576	-	-	572	576
Taluditi	-	-	-	-	-	-
Paguat	409	438	-	-	409	438
Dengilo	-	-	-	-	-	-
<b>Pohuwato</b>	<b>3 546</b>	<b>3 612</b>	<b>49</b>	<b>58</b>	<b>3 595</b>	<b>3 670</b>

Catatan/Note: <sup>1</sup> Jumlah guru termasuk kepala sekolah dan guru/*The total of teachers including headmaster and teacher*  
 Sumber/Source: Kementerian Pendidikan dan Kebudayaan, Sistem Data Pokok Pendidikan, data semester ganjil/*Ministry of Educations and Culture, Basic Education Data System, odd semester report data*

**Tabel**  
**Table 4.1.8**

**Jumlah Sekolah, Guru, dan Murid Sekolah Menengah Kejuruan (SMK) di Bawah Kementerian Pendidikan dan Kebudayaan Menurut Kecamatan di Kabupaten Pohuwato, 2020/2021 dan 2021/2022**  
***Number of Schools, Teachers, and Pupils in Vocational High Schools Under The Ministry of Education and Culture by Subdistrict in Pohuwato Regency, 2020/2021 and 2021/2022***

Kecamatan Subdistrict	Sekolah/Schools					
	Negeri/Public		Swasta/Private		Jumlah/Total	
	2020/2021	2021/2022	2020/2021	2021/2022	2020/2021	2021/2022
(1)	(2)	(3)	(4)	(5)	(6)	(7)
Popayato	1	1	-	-	1	1
Popayato Barat	-	-	-	-	-	-
Popayato Timur	1	1	-	-	1	1
Lemito	-	-	-	-	-	-
Wanggarasi	1	1	-	-	1	1
Marisa	1	1	1	1	2	2
Patilanggio	1	1	-	-	1	1
Buntulia	-	-	-	-	-	-
Duhiadaa	1	1	-	-	1	1
Randangan	-	-	2	2	2	2
Taluditi	1	1	-	-	1	1
Paguat	-	-	1	1	1	1
Dengilo	1	1	-	-	1	1
<b>Pohuwato</b>	<b>8</b>	<b>8</b>	<b>4</b>	<b>4</b>	<b>12</b>	<b>12</b>

Lanjutan Tabel/*Continued Table* 4.1.8

Kecamatan Subdistrict	Guru <sup>1</sup> /Teachers <sup>1</sup>					
	Negeri/Public		Swasta/Private		Jumlah/Total	
	2020/2021	2021/2022	2020/2021	2021/2022	2020/2021	2021/2022
(1)	(8)	(9)	(10)	(11)	(12)	(13)
Popayato	22	22	-	-	22	22
Popayato Barat	-	-	-	-	-	-
Popayato Timur	16	16	-	-	16	16
Lemito	-	-	-	-	-	-
Wanggarasi	19	17	-	-	19	17
Marisa	58	53	9	9	67	62
Patilanggio	21	21	-	-	21	21
Buntulia	-	-	-	-	-	-
Duhiadaa	29	28	-	-	29	28
Randangan	-	-	28	26	28	26
Taluditi	22	21	-	-	22	21
Paguat	-	-	13	12	13	12
Dengilo	22	21	-	-	22	21
<b>Pohuwato</b>	<b>209</b>	<b>199</b>	<b>50</b>	<b>47</b>	<b>259</b>	<b>246</b>

Lanjutan Tabel/*Continued Table 4.1.8*

Kecamatan Subdistrict	Murid/Pupils					
	Negeri/Public		Swasta/Private		Jumlah/Total	
	2020/2021	2021/2022	2020/2021	2021/2022	2020/2021	2021/2022
(1)	(14)	(15)	(16)	(17)	(18)	(19)
Popayato	184	188	-	-	184	188
Popayato Barat	-	-	-	-	-	-
Popayato Timur	94	94	-	-	94	94
Lemito	-	-	-	-	-	-
Wanggarasi	100	108	-	-	100	108
Marisa	662	630	61	69	723	699
Patilanggio	106	113	-	-	106	113
Buntulia	-	-	-	-	-	-
Duhiadaa	275	288	-	-	275	288
Randangan	-	-	307	267	307	267
Taluditi	164	166	-	-	164	166
Paguat	-	-	96	84	96	84
Dengilo	144	136	-	-	144	136
<b>Pohuwato</b>	<b>1 729</b>	<b>1 723</b>	<b>464</b>	<b>420</b>	<b>2 193</b>	<b>2 143</b>

Catatan/Note: <sup>1</sup> Guru yang mengajar di 2 sekolah atau lebih dihitung di masing-masing sekolah. Jumlah guru termasuk kepala sekolah dan guru/*The teacher who taught in two schools or more counted in every school. The total of teachers including headmaster and teacher*

Sumber/Source: Kementerian Pendidikan dan Kebudayaan, Sistem Data Pokok Pendidikan, data semester ganjil/*Ministry of Educations and Culture, Basic Education Data System, odd semester report data*



**Tabel**  
**Table 4.1.9****Jumlah Sekolah, Guru, dan Murid Madrasah Aliyah (MA)  
di Bawah Kementerian Agama Menurut Kecamatan di  
Kabupaten Pohuwato, 2019/2020 dan 2020/2021**  
**Number of Schools, Teachers, and Pupils in Madrasah Aliyah  
(MA) Under the Ministry of Religious Affairs by Subdistrict in  
Pohuwato Regency, 2019/2020 and 2020/2021**

Kecamatan Subdistrict	Sekolah/Schools					
	Negeri/Public		Swasta/Private		Jumlah/Total	
	2019/2020	2020/2021	2019/2020	2020/2021	2019/2020	2020/2021
(1)	(2)	(3)	(4)	(5)	(6)	(7)
Popayato	-	-	1	1	1	1
Popayato Barat	-	-	1	1	1	1
Popayato Timur	-	-	-	-	-	-
Lemito	-	-	1	1	1	1
Wanggarasi	-	-	-	-	-	-
Marisa	-	-	1	1	1	1
Patilanggio	-	-	1	1	1	1
Buntulia	-	-	1	1	1	1
Duhiadaa	-	-	-	-	-	-
Randangan	-	-	1	1	1	1
Taluditi	-	-	-	-	-	-
Paguat	1	1	-	-	1	1
Dengilo	-	-	-	-	-	-
<b>Pohuwato</b>	<b>1</b>	<b>1</b>	<b>7</b>	<b>7</b>	<b>8</b>	<b>8</b>

Lanjutan Tabel/Continued Table 4.1.9

Kecamatan Subdistrict	Guru/Teachers					
	Negeri/Public		Swasta/Private		Jumlah/Total	
	2019/2020	2020/2021	2019/2020	2020/2021	2019/2020	2020/2021
(1)	(8)	(9)	(10)	(11)	(12)	(13)
Popayato	-	-	16	7	16	7
Popayato Barat	-	-	2	13	2	13
Popayato Timur	-	-	-	-	-	-
Lemito	-	-	15	6	15	6
Wanggarasi	-	-	-	-	-	-
Marisa	-	-	6	12	6	12
Patilanggio	-	-	11	12	11	12
Buntulia	-	-	13	17	13	17
Duhiadaa	-	-	-	-	-	-
Randangan	-	-	19	15	19	15
Taluditi	-	-	-	-	-	-
Paguat	31	55	-	-	31	55
Dengilo	-	-	-	-	-	-
<b>Pohuwato</b>	<b>31</b>	<b>55</b>	<b>82</b>	<b>82</b>	<b>113</b>	<b>137</b>

Lanjutan Tabel/*Continued Table 4.1.9*

Kecamatan Subdistrict	Murid/Pupils					
	Negeri/Public		Swasta/Private		Jumlah/Total	
	2019/2020	2020/2021	2019/2020	2020/2021	2019/2020	2020/2021
(1)	(14)	(15)	(16)	(17)	(18)	(19)
Popayato	-	-	45	60	45	60
Popayato Barat	-	-	49	42	49	42
Popayato Timur	-	-	-	-	-	-
Lemito	-	-	20	25	20	25
Wanggarasi	-	-	-	-	-	-
Marisa	-	-	42	37	42	37
Patilanggio	-	-	28	33	28	33
Buntulia	-	-	124	112	124	112
Duhiadaa	-	-	-	-	-	-
Randangan	-	-	241	229	241	229
Taluditi	-	-	-	-	-	-
Paguat	369	372	-	-	369	372
Dengilo	-	-	-	-	-	-
<b>Pohuwato</b>	<b>369</b>	<b>372</b>	<b>549</b>	<b>538</b>	<b>918</b>	<b>910</b>

Sumber/*Source*: Kementerian Agama, EMIS, Data Semester Ganjil/*Ministry of Religious Affairs, EMIS, Odd semester report data*

**Tabel 4.1.10** Jumlah Desa<sup>1</sup>/Kelurahan yang Memiliki Fasilitas Sekolah Menurut Kecamatan dan Tingkat Pendidikan di Kabupaten Pohuwato, 2019–2021  
**Number of Villages<sup>1</sup> Having Educational Facilities by Subdistrict and Educational Level in Pohuwato Regency, 2019–2021**

Kecamatan Subdistrict	SD Primary School		
	2019	2020	2021
(1)	(2)	(3)	(4)
Popayato	10	10	10
Popayato Barat	6	7	6
Popayato Timur	7	7	7
Lemito	8	8	8
Wanggarasi	7	7	7
Marisa	7	7	7
Patilanggio	6	6	6
Buntulia	7	7	7
Duhiadaa	8	8	8
Randangan	11	11	11
Taluditi	7	7	7
Paguat	10	10	10
Dengilo	5	5	5
<b>Pohuwato</b>	<b>99</b>	<b>100</b>	<b>99</b>

Lanjutan Tabel/*Continued Table* 4.1.10

Kecamatan Subdistrict	SMP Junior High School		
	2019	2020	2021
(1)	(5)	(6)	(7)
Popayato	4	4	4
Popayato Barat	4	4	4
Popayato Timur	3	4	4
Lemito	4	4	4
Wanggarasi	3	3	3
Marisa	6	6	6
Patilanggio	3	3	3
Buntulia	5	5	4
Duhiadaa	3	3	3
Randangan	6	6	6
Taluditi	5	5	4
Paguat	5	5	5
Dengilo	2	2	2
<b>Pohuwato</b>	<b>53</b>	<b>54</b>	<b>52</b>

Lanjutan Tabel/*Continued Table* 4.1.10

Kecamatan Subdistrict	SMA Senior High School		
	2019	2020	2021
(1)	(8)	(9)	(10)
Popayato	2	2	2
Popayato Barat	1	1	1
Popayato Timur	-	-	-
Lemito	2	2	2
Wanggarasi	1	1	1
Marisa	2	2	2
Patilanggio	1	1	1
Buntulia	2	2	2
Duhiadaa	-	-	-
Randangan	2	2	2
Taluditi	-	-	-
Paguat	2	2	2
Dengilo	-	-	-
<b>Pohuwato</b>	<b>15</b>	<b>15</b>	<b>15</b>

Lanjutan Tabel/*Continued Table* 4.1.10

Kecamatan Subdistrict	SMK Vocational School		
	2019	2020	2021
(1)	(11)	(12)	(13)
Popayato	1	1	1
Popayato Barat	-	-	-
Popayato Timur	1	1	1
Lemito	-	-	-
Wanggarasi	1	1	1
Marisa	2	2	2
Patilanggio	1	1	1
Buntulia	-	-	-
Duhiadaa	1	1	1
Randangan	2	2	2
Taluditi	1	1	1
Paguat	1	1	1
Dengilo	1	1	1
<b>Pohuwato</b>	<b>12</b>	<b>12</b>	<b>12</b>

Lanjutan Tabel/Continued Table 4.1.10

Kecamatan Subdistrict	Perguruan Tinggi University		
	2019	2020	2021
(1)	(14)	(15)	(16)
Popayato	-	-	-
Popayato Barat	-	-	-
Popayato Timur	-	-	-
Lemito	-	-	-
Wanggarasi	-	-	-
Marisa	1	1	1
Patilanggio	-	-	-
Buntulia	-	-	-
Duhiadaa	-	-	-
Randangan	-	-	-
Taluditi	-	-	-
Paguat	-	-	-
Dengilo	-	-	-
<b>Pohuwato</b>	<b>1</b>	<b>1</b>	<b>1</b>

Catatan/Note: <sup>1</sup> Desa pada tabel ini termasuk Unit Permukiman Transmigrasi (UPT) yang masih dibina oleh kementerian terkait dan nagari di Provinsi Sumatera Barat/Villages in this table include Transmigration Settlement Unit which is still fostered by the relevant ministries and the nagari in the Province of Sumatera Barat

Sumber/Source: BPS, Pendataan Potensi Desa (Podes)/ BPS-Statistics Indonesia, Village Potential Data Collection



**Tabel**  
**Table** 4.1.11

**Angka Partisipasi Murni (APM) dan Angka Partisipasi Kasar (APK) Menurut Jenjang Pendidikan di Kabupaten Pohuwato, 2020 dan 2021**  
**Net Enrollment Rate and Gross Enrollment Ratio by Educational Level in Pohuwato Regency, 2020 and 2021**

Jenjang Pendidikan <i>Educational Level</i>	Angka Partisipasi Murni (APM) <i>Net Enrollment Rate</i>		Angka Partisipasi Kasar (APK) <i>Gross Enrollment Ratio</i>	
	2020	2021	2020	2021
(1)	(2)	(3)	(4)	(5)
SD/MI/Sederajat <i>Primary School</i>	98,72	98,85	108,09	107,45
SMP/MTs/ Sederajat <i>Lower Secondary School</i>	72,10	70,83	72,61	70,83
SMA/SMK/MA/Sederajat <i>Upper Secondary School</i>	60,92	61,33	102,51	103,14

Catatan/Note: ...

Sumber/Source: BPS, Survei Sosial Ekonomi Nasional (Susenas)/BPS-Statistics Indonesia, National Socioeconomic Survey

**Tabel** 4.1.12 **Persentase Penduduk Berumur 15 Tahun ke Atas yang Melek Huruf Menurut Kelompok Umur di Kabupaten Pohuwato, 2020 dan 2021**  
**Percentage of Literate People Aged 15 Years and Over by Age Group in Pohuwato Regency, 2020 and 2021**

Kelompok Umur Age Group	2020	2021
(1)	(2)	(3)
15–19	100,00	99,33
20–24	100,00	100,00
25–29	100,00	100,00
30–34	100,00	99,43
35–39	97,26	98,96
40–44	98,80	99,19
45–49	96,89	98,09
50+	93,27	92,79
<b>Jumlah/Total</b>	<b>97,84</b>	<b>97,73</b>
<b>15–24</b>	<b>100,00</b>	<b>99,66</b>
<b>15–44</b>	<b>99,39</b>	<b>99,49</b>
<b>15+</b>	<b>97,84</b>	<b>97,73</b>
<b>45+</b>	<b>94,21</b>	<b>94,22</b>

Catatan/Note: ...

Sumber/Source: BPS, Survei Sosial Ekonomi Nasional (Susenas)/BPS-Statistics Indonesia, National Socioeconomic Survey

## 4.2 KESEHATAN HEALTH

**Tabel** 4.2.1 **Jumlah Desa<sup>1</sup>/Kelurahan Yang Memiliki Sarana Kesehatan Menurut Kecamatan di Kabupaten Pohuwato, 2019–2021**  
**Table** 4.2.1 **Number of Villages<sup>1</sup>/Kelurahan Having Health Facilities by Subdistrict in Pohuwato Regency, 2019–2021**

Kecamatan Subdistrict	Rumah Sakit Hospital		
	2019	2020	2021
(1)	(2)	(3)	(4)
Popayato	-	-	-
Popayato Barat	-	-	-
Popayato Timur	-	-	-
Lemito	-	-	-
Wanggarasi	-	-	-
Marisa	1	1	1
Patilanggio	-	-	-
Buntulia	-	-	-
Duhiadaa	-	-	-
Randangan	-	-	-
Taluditi	-	-	-
Paguat	-	-	-
Dengilo	-	-	-
<b>Pohuwato</b>	<b>1</b>	<b>1</b>	<b>1</b>

Lanjutan Tabel/*Continued Table* 4.2.1

Kecamatan <i>Subdistrict</i>	Rumah Sakit Bersalin <i>Maternity Hospital</i>		
	2019	2020	2021
(1)	(5)	(6)	(7)
Popayato	-	-	-
Popayato Barat	-	-	-
Popayato Timur	-	-	-
Lemito	-	-	-
Wanggarasi	-	-	-
Marisa	-	-	-
Patilanggio	-	-	-
Buntulia	-	-	-
Duhiadaa	-	-	-
Randangan	-	-	-
Taluditi	-	-	-
Paguat	-	-	-
Dengilo	-	-	-
<b>Pohuwato</b>	-	-	-

Lanjutan Tabel/*Continued Table 4.2.1*

Kecamatan <i>Subdistrict</i>	Poliklinik <i>Polyclinic</i>		
	2019	2020	2021
(1)	(8)	(9)	(10)
Popayato	-	-	-
Popayato Barat	-	-	-
Popayato Timur	-	-	-
Lemito	1	-	-
Wanggarasi	-	-	-
Marisa	-	-	-
Patilanggio	-	-	-
Buntulia	-	-	-
Duhiadaa	1	-	-
Randangan	1	-	-
Taluditi	1	-	-
Paguat	2	-	1
Dengilo	-	-	1
<b>Pohuwato</b>	<b>6</b>	<b>-</b>	<b>2</b>

Lanjutan Tabel/Continued Table 4.2.1

Kecamatan Subdistrict	Puskesmas Public Health Center		
	2019	2020	2021
(1)	(11)	(12)	(13)
Popayato	1	1	1
Popayato Barat	1	1	1
Popayato Timur	1	1	1
Lemito	2	2	2
Wanggarasi	2	2	2
Marisa	1	1	1
Patilanggio	1	1	1
Buntulia	1	1	1
Duhiadaa	1	1	1
Randangan	1	1	1
Taluditi	2	2	2
Paguat	1	1	1
Dengilo	1	1	1
<b>Pohuwato</b>	<b>16</b>	<b>16</b>	<b>16</b>

Lanjutan Tabel/*Continued Table* 4.2.1

Kecamatan <i>Subdistrict</i>	Puskesmas Pembantu <i>Subsidiary of Public Health Center</i>		
	2019	2020	2021
(1)	(14)	(15)	(16)
Popayato	5	5	3
Popayato Barat	2	2	2
Popayato Timur	5	4	3
Lemito	1	1	-
Wanggarasi	4	4	4
Marisa	-	-	-
Patilanggio	2	2	2
Buntulia	2	2	1
Duhiadaa	-	-	-
Randangan	3	4	3
Taluditi	2	3	5
Paguat	2	2	2
Dengilo	1	2	2
<b>Pohuwato</b>	<b>29</b>	<b>31</b>	<b>27</b>

Lanjutan Tabel/Continued Table 4.2.1

Kecamatan Subdistrict	Apotek Pharmacy		
	2019	2020	2021
(1)	(17)	(18)	(19)
Popayato	-	-	-
Popayato Barat	-	-	-
Popayato Timur	1	1	1
Lemito	-	1	-
Wanggarasi	-	-	-
Marisa	3	3	3
Patilanggio	-	-	-
Buntulia	2	1	2
Duhiadaa	1	1	1
Randangan	1	1	1
Taluditi	-	-	-
Paguat	1	1	1
Dengilo	-	-	-
<b>Pohuwato</b>	<b>9</b>	<b>9</b>	<b>9</b>

Catatan/Note: <sup>1</sup> Desa pada tabel ini termasuk Unit Permukiman Transmigrasi (UPT) yang masih dibina oleh kementerian terkait dan nagari di Provinsi Sumatera Barat/Villages in this table include Transmigration Settlement Unit which is still fostered by the relevant ministries and the nagari in the Province of Sumatera Barat

Sumber/Source: BPS, Pendataan Potensi Desa (Podes)/BPS-Statistics Indonesia, Village Potential Data Collecting



**Tabel** 4.2.2  
**Table**

**Jumlah Tenaga Kesehatan Menurut Kecamatan di  
Kabupaten Pohuwato, 2020**  
*Number of Health Human Resources by Subdistrict in  
Pohuwato Regency, 2020*

Kecamatan Subdistrict	Dokter <sup>1</sup> Doctor <sup>1</sup>	Dokter Gigi <sup>2</sup> Dentist <sup>2</sup>	Perawat Nurse	Bidan Midwife	Tenaga kefarmasian Pharmacist
(1)	(2)	(3)	(4)	(5)	(6)
Popayato	...	...	...	...	...
Popayato Barat	...	...	...	...	...
Popayato Timur	...	...	...	...	...
Lemito	...	...	...	...	...
Wanggarasi	...	...	...	...	...
Marisa	...	...	...	...	...
Patilanggio	...	...	...	...	...
Buntulia	...	...	...	...	...
Duhiadaa	...	...	...	...	...
Randangan	...	...	...	...	...
Taluditi	...	...	...	...	...
Paguat	...	...	...	...	...
Dengilo	...	...	...	...	...
<b>Pohuwato</b>	...	...	...	...	...

Lanjutan Tabel/Continued Table 4.2.2

Kecamatan Subdistrict	Tenaga Kesehatan Masyarakat Public Health worker	Tenaga Kesehatan Lingkungan Enviromental Health Worker	Tenaga Gizi Nutritionist	Ahli Teknologi Laboratorium Medik Medical Laboratory Technician
(1)	(7)	(8)	(9)	(10)
Popayato	...	...	...	...
Popayato Barat	...	...	...	...
Popayato Timur	...	...	...	...
Lemito	...	...	...	...
Wanggarasi	...	...	...	...
Marisa	...	...	...	...
Patilanggio	...	...	...	...
Buntulia	...	...	...	...
Duhiadaa	...	...	...	...
Randangan	...	...	...	...
Taluditi	...	...	...	...
Paguat	...	...	...	...
Dengilo	...	...	...	...
<b>Pohuwato</b>	...	...	...	...

Catatan/Note: <sup>1</sup> Dokter dalam tabel ini termasuk dokter spesialis (selain spesialis gigi) dan dokter umum/Doctor in this table include medical specialist (exclude dentist specialist) and general practitioner

<sup>2</sup> Dokter gigi dalam tabel ini termasuk dokter spesialis gigi dan dokter gigi/Doctor in this table include dentist dan dentist specialist

Sumber/Source: Dinas Kesehatan Kabupaten Pohuwato/Public Health Service of Pohuwato Regenc

**Tabel 4.2.3**  
**Table**

**Jumlah Rumah Sakit Umum, Rumah Sakit Khusus, Puskesmas, Klinik Pratama, dan Posyandu Menurut Kecamatan di Kabupaten Pohuwato, 2020 dan 2021**  
**Number of General Hospital, Specialized Hospital, Public Health Center, Primary Clinic, and Integrated Health Post by Subdistrict in Pohuwato Regency, 2020 and 2021**

Kecamatan Subdistrict	Rumah Sakit Umum General Hospital		Rumah Sakit Khusus Specialized Hospital	
	2020	2021	2020	2021
(1)	(2)	(3)	(4)	(5)
Popayato	-	...	-	...
Popayato Barat	-	...	-	...
Popayato Timur	-	...	-	...
Lemito	-	...	-	...
Wanggarasi	-	...	-	...
Marisa	1	...	-	...
Patilanggio	-	...	-	...
Buntulia	-	...	-	...
Duhiadaa	-	...	-	...
Randangan	-	...	-	...
Taluditi	-	...	-	...
Paguat	-	...	-	...
Dengilo	-	...	-	...
<b>Pohuwato</b>	<b>1</b>	<b>...</b>	<b>-</b>	<b>...</b>

Lanjutan Tabel/Continued Table 4.2.3

Kecamatan Subdistrict	Puskesmas <sup>1</sup> Rawat Inap Public Health Center <sup>1</sup> with Inpatient Care		Puskesmas <sup>1</sup> Non Rawat Inap Public Health Center <sup>1</sup> without Inpatient Care	
	2020	2021	2020	2021
(1)	(6)	(7)	(8)	(9)
Popayato	...	...	...	...
Popayato Barat	...	...	...	...
Popayato Timur	...	...	...	...
Lemito	...	...	...	...
Wanggarasi	...	...	...	...
Marisa	...	...	...	...
Patilanggio	...	...	...	...
Buntulia	...	...	...	...
Duhiadaa	...	...	...	...
Randangan	...	...	...	...
Taluditi	...	...	...	...
Paguat	...	...	...	...
Dengilo	...	...	...	...
<b>Pohuwato</b>	...	...	...	...

Lanjutan Tabel/*Continued Table* 4.2.3

Kecamatan Subdistrict	Klinik Pratama Primary Clinic		Posyandu Intregrated Health Post	
	2020	2021	2020	2021
(1)	(10)	(11)	(12)	(13)
Popayato	-	...	...	...
Popayato Barat	-	...	...	...
Popayato Timur	-	...	...	...
Lemito	-	...	...	...
Wanggarasi	-	...	...	...
Marisa	-	...	...	...
Patilanggio	-	...	...	...
Buntulia	-	...	...	...
Duhiadaa	-	...	...	...
Randangan	-	...	...	...
Taluditi	-	...	...	...
Paguat	-	...	...	...
Dengilo	-	...	...	...
<b>Pohuwato</b>	-	...	...	...

Catatan/Note: <sup>1</sup> Puskesmas yang teregistrasi/Registered Public Health Center

Sumber/Source: Dinas Kesehatan Kabupaten Pohuwato/Public Health Service of Pohuwato Regenc

### 4.3 AGAMA DAN SOSIAL LAINNYA RELIGION AND OTHER SOCIAL AFFAIRS

**Tabel 4.3.1** Jumlah Penduduk Menurut Kecamatan dan Agama yang Dianut di Kabupaten Pohuwato, 2021  
*Population by Subdistrict and Religion in Pohuwato Regency, 2021*

Kecamatan Subdistrict	Islam	Protestan Protestant	Katolik Catholic	Hindu	Budha Buddha	Lainnya Others
(1)	(2)	(3)	(4)	(5)	(6)	(7)
Popayato	9 201	266	4	1	-	-
Popayato Barat	7 379	81	2	-	-	-
Popayato Timur	6 323	2 266	43	4	-	-
Lemito	11 206	291	-	-	-	-
Wanggarasi	4 194	314	18	-	-	-
Marisa	17 503	139	18	15	-	-
Patilanggio	9 035	122	-	-	-	-
Buntulia	11 139	41	1	-	-	-
Duhiadaa	11 269	82	19	-	-	-
Randangan	14 581	459	32	940	11	-
Taluditi	7 495	417	7	50	-	-
Paguat	14 975	166	10	1	4	-
Dengilo	5 504	183	-	-	-	-
<b>Pohuwato</b>	<b>129 704</b>	<b>4 827</b>	<b>154</b>	<b>1 011</b>	<b>23</b>	<b>-</b>

Sumber/Source: Kementerian Agama Kabupaten Pohuwato/Ministry of Religious Affairs of Pohuwato Regency

**Tabel**  
**Table** 4.3.2

**Jumlah Tempat Peribadatan Menurut Kecamatan di Kabupaten Pohuwato, 2021**  
**Number of Places of Worship by Subdistrict in Pohuwato Regency, 2021**

Kecamatan Subdistrict	Masjid Mosque	Mushola Pray Room	Gereja Protestan Protestant Church	Gereja Katholik Catholic Church	Pura Temple	Vihara
(1)	(2)	(3)	(4)	(5)	(6)	(7)
Popayato	21	1	2	1	-	-
Popayato Barat	10	3	1	-	-	-
Popayato Timur	10	1	8	2	-	-
Lemito	18	6	1	2	-	-
Wanggarasi	16	4	5	-	-	-
Marisa	16	6	2	-	-	-
Patilanggio	20	1	2	-	-	-
Buntulia	12	1	-	-	-	-
Duhiadaa	16	7	1	-	-	-
Randangan	30	13	7	1	13	-
Taluditi	21	24	8	-	1	-
Paguat	28	5	3	-	-	-
Dengilo	13	3	4	-	-	-
<b>Pohuwato</b>	<b>231</b>	<b>75</b>	<b>44</b>	<b>6</b>	<b>14</b>	<b>-</b>

Sumber/Source: Kementerian Agama Kabupaten Pohuwato/Ministry of Religious Affairs of Pohuwato Regency

**Tabel** 4.3.3 **Jumlah Desa<sup>1</sup>/Kelurahan yang Mengalami Bencana Alam<sup>2</sup> Menurut Kecamatan di Kabupaten Pohuwato, 2019–2021**  
**Table** **Number of Villages<sup>1</sup>/Kelurahan that Had Natural Disaster<sup>2</sup> by Subdistrict in Pohuwato Regency, 2019–2021**

Kecamatan Subdistrict	Banjir/Flood		
	2019	2020	2021
(1)	(2)	(3)	(4)
Popayato	4	4	3
Popayato Barat	3	3	1
Popayato Timur	2	1	-
Lemito	2	1	-
Wanggarasi	2	-	1
Marisa	1	3	4
Patilanggio	4	6	4
Buntulia	3	1	2
Duhiadaa	-	-	-
Randangan	2	4	-
Taluditi	5	2	6
Paguat	4	5	3
Dengilo	3	-	1
<b>Pohuwato</b>	<b>35</b>	<b>29</b>	<b>25</b>



Lanjutan Tabel/*Continued Table* 4.3.3

Kecamatan Subdistrict	Gempa Bumi/ <i>Earthquake</i>		
	2019	2020	2021
(1)	(5)	(6)	(7)
Popayato	5	-	-
Popayato Barat	-	-	-
Popayato Timur	5	-	-
Lemito	6	-	-
Wanggarasi	2	-	1
Marisa	3	-	-
Patilanggio	6	-	-
Buntulia	5	-	-
Duhiadaa	-	-	-
Randangan	2	-	-
Taluditi	8	-	4
Paguat	7	-	-
Dengilo	1	-	-
<b>Pohuwato</b>	<b>50</b>	<b>-</b>	<b>5</b>

Lanjutan Tabel/*Continued Table 4.3.3*

Kecamatan Subdistrict	Tanah Longsor/Landslide		
	2019	2020	2021
(1)	(8)	(9)	(10)
Popayato	-	-	-
Popayato Barat	-	-	-
Popayato Timur	-	-	-
Lemito	-	-	-
Wanggarasi	-	1	-
Marisa	-	-	-
Patilanggio	-	-	2
Buntulia	-	-	-
Duhiadaa	-	-	-
Randangan	-	-	-
Taluditi	-	1	2
Paguat	-	-	-
Dengilo	-	-	-
<b>Pohuwato</b>	<b>-</b>	<b>2</b>	<b>4</b>

Catatan/Note: <sup>1</sup> Desa pada tabel ini termasuk Unit Permukiman Transmigrasi (UPT) yang masih dibina oleh kementerian terkait dan nagari di Provinsi Sumatera Barat/Villages in this table are included in Transmigration Settlement Unit which is still fostered by the relevant ministries and the nagari in the Province of Sumatera Barat

<sup>2</sup> Kejadian dalam setahun sebelum tahun pencacahan/Occured during the last one year before the enumeration years

Sumber/Source: BPS, Pendataan Potensi Desa (Podes)/BPS-Statistics Indonesia, Village Potential Data Collecting

#### 4.4 KEMISKINAN POVERTY

**Tabel 4.4.1** **Garis Kemiskinan, Jumlah, dan Persentase Penduduk Miskin di Kabupaten Pohuwato, 2014–2021**  
*Poverty Line, Number, and Percentage of Poor People in Pohuwato Regency, 2014–2021*

Tahun Year	Garis Kemiskinan (rupiah/kapita/bulan) Poverty Line (rupiah/capita/month)	Jumlah Penduduk Miskin (ribu) Number of Poor People (thousand)	Persentase Penduduk Miskin Percentage of Poor People
(1)	(2)	(3)	(4)
2014	214 146	29,85	20,69
2015	222 996	32,70	22,43
2016	238 364	31,66	21,17
2017	247 476	32,56	21,27
2018	263 364	30,39	19,40
2019	275 240	29,13	18,16
2020	309 174	28,92	17,62
2021	327 587	29,22	18,08

Catatan/Note: ...

Sumber/Source: BPS, Survei Sosial Ekonomi Nasional Maret/BPS-Statistics Indonesia, March National Socioeconomic Survey

**Tabel 4.4.2** Indeks Kedalaman Kemiskinan dan Indeks Keparahan Kemiskinan di Kabupaten Pohuwato, 2014–2021  
**Poverty Gap Index and Poverty Severity Index in Pohuwato Regency, 2014–2021**

Tahun Year	Indeks Kedalaman Kemiskinan Poverty Gap Index	Indeks Keparahan Kemiskinan Poverty Severity Index
(1)	(2)	(3)
2014	3,37	0,77
2015	4,49	1,41
2016	5,21	1,74
2017	3,50	0,91
2018	3,11	0,64
2019	3,27	0,87
2020	2,64	0,54
2021	2,64	0,59

Catatan/Note: ...

Sumber/Source: BPS, Survei Sosial Ekonomi Nasional Maret/BPS-Statistics Indonesia, March National Socioeconomic Survey

#### 4.5 INDEKS PEMBANGUNAN MANUSIA HUMAN DEVELOPMENT INDEX

**Tabel 4.5.1** Indeks Pembangunan Manusia (IPM) Menurut Kabupaten/  
Kota Provinsi Gorontalo, 2021  
*Human Development Index (HDI) by Regency/Municipality  
in Gorontalo Province, 2021*

Kabupaten/Kota Regency/Municipality	2017	2018	2019	2020	2021
(1)	(2)	(3)	(4)	(5)	(6)
<b>Kabupaten/Regency</b>					
Boalemo	64,22	64,99	65,35	65,91	66,42
Gorontalo	64,95	65,78	66,69	66,92	67,34
Pohuwato	63,88	64,44	65,27	65,37	65,80
Bone Bolango	68,11	69,06	69,63	69,98	70,25
Gorontalo Utara	63,52	64,06	64,52	64,86	65,21
<b>Kota/Municipality</b>					
Gorontalo	76,09	76,53	77,08	77,13	77,41
<b>Provinsi Gorontalo</b>	<b>67,01</b>	<b>67,71</b>	<b>68,49</b>	<b>68,68</b>	<b>69,00</b>

Sumber/Source: BPS, Survei Sosial Ekonomi Nasional Maret/BPS-Statistics Indonesia, March National Socioeconomic Survey

**Tabel 4.5.2** **Komponen Penyusunan IPM di Kabupaten Pohuwato, 2019-2021**  
**Component of HDI in Pohuwato Regency, 2019-2021**

Kabupaten/Kota Regency/Municipality	2019	2020	2021
(1)	(2)	(3)	(4)
Angka Harapan Hidup (Tahun) <i>Life Expectancy of Birth (Years)</i>	68,83	64,07	64,30
Harapan Lama Sekolah (Tahun) <i>Expected Years of Schooling (Years)</i>	12,36	12,37	12,38
Rata-rata Lama Sekolah (Tahun) <i>Mean Years of Schooling (Years)</i>	7,10	7,12	7,26
Pengeluaran Per Kapita yang Disesuaikan (Rp000) <i>Adjusted Expenditure Per Capita (Rp000)</i>	10 316	10 255	10 409
<b>Indeks Pembangunan Manusia <i>Human Development Index</i></b>	65,27	65,37	65,80

Sumber/Source: BPS, Survei Sosial Ekonomi Nasional Maret/BPS-Statistics Indonesia, March National Socioeconomic Survey





***PERTANIAN, KEHUTANAN  
PETERNAKAN & PERIKANAN***

**BAB 5**

<http://pohuwatokab.bps.go.id>





<https://pohuwatokab.bps.go.id>

**PENJELASAN TEKNIS**

**TECHNICAL NOTES**

1. **Lahan sawah** adalah lahan pertanian yang berpetak-petak dan dibatasi oleh pematang (galengan), saluran untuk menahan/ menyalurkan air, yang biasanya ditanami padi sawah tanpa memandang dari mana diperoleh atau status lahan tersebut. Lahan yang dimaksud termasuk lahan yang terdaftar di Pajak Bumi Bangunan, luran Pembangunan Daerah, lahan bengkok, lahan serobotan, lahan rawa yang ditanami padi dan lahan bekas tanaman tahunan yang telah dijadikan sawah, baik yang ditanami padi, palawija atau tanaman semusim lainnya.
2. **Tegal/Kebun** adalah lahan pertanian bukan sawah (lahan kering) yang ditanami tanaman semusim atau tahunan dan terpisah dengan halaman sekitar rumah serta penggunaannya tidak berpindah pindah.
3. **Ladang/Huma** adalah lahan pertanian bukan sawah (lahan kering) yang biasanya ditanami tanaman semusim dan penggunaannya hanya semusim atau dua musim, kemudian akan ditinggalkan bila sudah tidak subur lagi (berpindah-pindah). Kemungkinan lahan ini beberapa tahun kemudian akan dikerjakan kembali jika sudah subur.

1. **Wetland** is agricultural land that separated by small dykes to resist water, where the main crop is usually wetland paddy without considering where it is got from or the status of the land. It includes the land that is registered at land income tax office, regional development contribution, 'bengkok' land, illegal ownership, swamps for rice cultivation, and annual crop land mark that has been used as rice field, which are both planted with paddy, secondary crops or the other seasonal crops.
2. **Dry field/Garden** is an dryland (unirrigated land) which is planted with seasonal or annual crops and separately from the yard around the house without shifting
3. **Unirrigated agricultural field /Shifting cultivation land** is dryland (unirrigated land) that usually is cultivated for seasonal crops and utilized only for one or two seasons, then it will be left when it is not fertile (shifting). Maybe, this land will be used again in a few years if it has been fertile.

- 4. Lahan yang sementara tidak diusahakan** adalah lahan yang biasanya diusahakan tetapi untuk sementara (lebih dari 1 (satu) tahun tetapi kurang dari atau sama dengan 2 (dua) tahun) tidak diusahakan, termasuk lahan sawah yang tidak diusahakan selama lebih dari 2 (dua) tahun.
- 4. *Temporarily unused land*** is land that is regularly used but temporarily (more than a year but less or equal than two years) is unused, it includes wetland that is not cultivated more than two years.
- 5. Data pokok tanaman pangan yang dikumpulkan** adalah luas panen dan produktivitas (hasil per hektar). Produksi tanaman pangan merupakan hasil perkalian antara luas panen dengan produktivitas. Pengumpulan data luas panen dilakukan setiap bulan dengan pendekatan area kecamatan di seluruh wilayah Indonesia. Pengumpulan data produktivitas dilakukan melalui pengukuran langsung pada plot ubinan berukuran 2½ m x 2½ m. Pengumpulan data produktivitas dilakukan setiap subround (empat bulanan) pada waktu panen petani.
- 5. *The main food crops data collected*** consists of harvested area and productivity (yield per hectare). Food crops production is generated by harvested area multiplied by productivity. The harvested area data is collected every month using sub district area approach in all sub district in Indonesia. The productivity data collection is conducted by a direct measurement in 2½m x 2½m crop cutting plot. The productivity measurement is conducted in every subround (four monthly) at the time when farmers are harvesting their crops.
- 6. Data produksi padi dan palawija yang disajikan** adalah dalam kualitas: gabah kering giling (padi), pipilan kering (jagung), biji kering (kedelai dan kacang tanah), dan umbi basah (ubi kayu dan ubi jalar).
- 6. *Production of paddy and secondary crops data*** are presented in the form of: dry unhusked rice (paddy), dry loose maize (maize), dry shells crops (soybeans and peanuts), and fresh roots (cassava and sweet potatoes).
- 7. Tanaman sayuran semusim** adalah tanaman sumber vitamin, garam mineral dan lain-lain yang
- 7. *Seasonal vegetable plants*** are plants which are the sources of vitamin, mineral salt, etc, consumed

dikonsumsi dari bagian tanaman yang berupa daun, bunga, buah, dan umbinya, yang berumur kurang dari satu tahun.

*from the part of the plant in the form of leaf, flower, fruit, and root with the age of less than one year.*

**8. Tanaman buah-buahan semusim** adalah tanaman sumber vitamin, garam mineral, dan lain-lain yang dikonsumsi dari bagian tanaman yang berupa buah, berumur kurang dari satu tahun, tidak berbentuk pohon/rumpun tetapi menjalar dan berbatang lunak.

**8. Seasonal fruit plants** are plants which are the sources of vitamin, mineral salt, etc, consumed from the part of the plant in the form of fruits. These plants are creeps with the age of less than one year.

**9. Tanaman buah-buahan tahunan** adalah tanaman sumber vitamin, garam mineral, dan lain-lain yang dikonsumsi dari bagian tanaman yang berupa buah dan merupakan tanaman tahunan.

**9. Annual fruit plants** are plants which are the sources of vitamin, contained mineral salt, etc, consumed from the part of plant in the form of fruit and more than one year of age.

**10. Tanaman sayuran tahunan** adalah tanaman sumber vitamin, garam mineral, dan lain-lain yang dikonsumsi dari bagian tanaman yang berupa daun dan atau buah yang berumur lebih dari satu tahun.

**10. Annual vegetable plants** are plants which are the sources of vitamin, contained mineral salt, etc, consumed from the part of the plant in the form of vegetable and more than one year of age.

**11. Tanaman biofarmaka** adalah tanaman yang bermanfaat untuk obat-obatan, kosmetik, dan kesehatan yang dikonsumsi atau digunakan dari bagian-bagian tanaman seperti daun, batang, buah, umbi (rimpang) ataupun akar.

**11. Medicinal plants** are plants which are useful for medicine. It is consumed from part of the plant such as leaf, flower, fruit, tuber, and root.

12. **Tanaman hias** adalah tanaman yang mempunyai nilai keindahan baik bentuk, warna daun, tajuk maupun bunganya, sering digunakan untuk penghias pekarangan dan lain sebagainya.
13. **Luas panen tanaman hortikultura** adalah luas tanaman sayuran, buah-buahan, biofarmaka, dan tanaman hias yang diambil hasilnya/dipanen pada periode pelaporan.
14. **Luas panen untuk tanaman sayuran** adalah luas tanaman yang dipanen sekaligus/habis/dibongkar dan luas tanaman yang dipanen berkali-kali (lebih dari satu kali)/belum habis.
15. **Tanaman yang dipanen sekaligus/ habis/dibongkar** adalah tanaman yang sehabis panen langsung dibongkar/dicabut, terdiri dari bawang merah, bawang putih, bawang daun, kentang, kol/kubis, kembang kol, petsai/sawi, wortel, lobak, dan kacang merah.
16. **Tanaman yang dipanen berkali-kali (lebih dari satu kali)/ belum habis** adalah tanaman yang pemanenannya lebih dari satu kali dan biasanya dibongkar apabila panen terakhir sudah tidak memadai lagi, terdiri dari: kacang panjang, cabe besar, cabe rawit, jamur, tomat, terung, buncis,
12. **Ornamental plants** are plants which have a beauty value, either in shape, colour of leaf or crown of flower, and they are often used as a yard decorator.
13. **Harvested area of horticulture** is area which vegetable, fruit, medicinal and ornamental plant of crop harvested during the period of report.
14. **Harvested area of vegetables** is area of entirely plant harvested/ demolished and plant harvested several times/undemolished.
15. **Entirely plants harvested/ demolished** are plants usually harvested once and demolished to be substituted by other plants, consisting of: shallots, garlic, leeks, potato, cabbage, cauli flower, mustard green, carrots, chinese radish, and red kidney beans.
16. **Plants harvested several times/ undemolished** are plants usually harvested more than once and demolished in the case that the last harvest was economically not profitable. They consist of : yard long beans, chili, small chili, mushroom, tomatoes, egg plant, french beans, cucumber, pumpkin/

ketimun, labu siam, kangkung, bayam, melon, semangka, dan blewah.

*chajota, swamp cabbage, spinach, melon, watermelon, and blewah.*

**17. Produksi hortikultura** adalah hasil menurut bentuk produk dari setiap tanaman sayuran, buahbuahan, biofarmaka dan tanaman hias yang diambil berdasarkan luas yang dipanen/ tanaman yang menghasilkan pada bulan/triwulan laporan.

**17. Horticulture production** is the standard production quantity form of vegetable, fruit, medicinal and ornamental plant based on harvested area/the number of production plants reported monthly/quarterly.

**18. Data Statistik Kehutanan** sebagian besar merupakan data sekunder yang bersumber dari UPTD Kehutanan.

**18. Most of forestry statistics** are secondary data obtained from the office of Forestry.

**19. Kawasan hutan** adalah wilayah tertentu yang berupa hutan, yang ditunjuk dan atau ditetapkan oleh pemerintah untuk dipertahankan keberadaannya sebagai hutan tetap. Hal ini untuk menjamin kepastian hukum mengenai status kawasan hutan, letak batas dan luas suatu wilayah tertentu yang sudah ditunjuk menjadi kawasan hutan tetap.

**19. Forest Area** is a specific territory of forest ecosystem determined and or decided by the government as a permanent forest. Such decision is important to maintain the size of forest area and to ensure its legitimation and boundary demarcation of permanent forest.

20. Penunjukan kawasan hutan mencakup pula kawasan perairan yang menjadi bagian dari Kawasan Suaka Alam (KSA) dan Kawasan Pelestarian Alam (KPA).

20. The designation of forest area in some cases also cover inland water, coastal and marine ecosystem that may become part of Sanctuary Reserve Area (KSA) and Nature Conservation Area (KPA).

**21. Kawasan Suaka Alam (KSA)** adalah kawasan dengan ciri khas tertentu, baik di darat maupun

**21. A Sanctuary Reserve Area** is a specific terrestrial or aquatic area having specific criteria for

di perairan yang mempunyai fungsi pokok sebagai kawasan pengawetan keanekaragaman tumbuhan dan satwa serta ekosistemnya, yang juga berfungsi sebagai wilayah sistem penyangga kehidupan.

*preserving biodiversity plant and animal as well as ecosystem, which also serve as life support system.*

**22. Kawasan Pelestarian Alam (KPA)** adalah kawasan dengan ciri khas tertentu, baik di darat maupun di perairan yang mempunyai fungsi pokok perlindungan sistem penyangga kehidupan, pengawetan keanekaragaman jenis tumbuhan dan satwa, serta pemanfaatan secara lestari sumber daya alam hayati dan ekosistemnya.

**22. A Nature Conservation area** is a specific terrestrial or aquatic area whose main function is to serve life support system and preserve diversity of plant and animal species, as well as to provide a sustainable utilization of living resources and their ecosystems.

23. Berdasarkan Undang-Undang No. 41 Tahun 1999 tentang Kehutanan, kawasan hutan dibagi ke dalam kelompok Hutan Konservasi, Hutan Lindung, dan Hutan Produksi.

23. *In accordance to the Act on Forestry No. 41/1999, forest area is categorized as Conservation Forest, Protection Forest and Production Forest.*

**24. Hutan Konservasi** adalah kawasan hutan dengan ciri khas tertentu, yang mempunyai fungsi pokok pengawetan keanekaragaman tumbuhan dan satwa serta ekosistemnya.

**24. Conservation Forest** is a forest area having specific characteristic established for the purposes of conservation of animal and plant species as well as their ecosystem.

**25. Hutan Lindung** adalah kawasan hutan yang mempunyai fungsi pokok sebagai perlindungan sistem penyangga kehidupan untuk mengatur tata air, mencegah banjir, mengendalikan

**25. Protection Forest** is a forest area designated to serve life support system, maintain hydrological system, prevent of flood, erosion control, seawater intrusion, and maintain soil fertility.

erosi, mencegah intrusi air laut, dan memelihara kesuburan tanah.

- 26. Hutan Produksi** adalah kawasan hutan yang mempunyai fungsi pokok memproduksi hasil hutan. Hutan produksi terdiri dari Hutan Produksi Tetap (HP), Hutan Produksi Terbatas (HPT), dan Hutan Produksi yang dapat dikonversi.
- 26. *Production Forest*** is a forest area designated mainly to promote sustainable forest production. *Production forest is classified as permanent production forest, limited production forest, and convertible production forest.*
- 27. Hutan Konservasi** terdiri dari: Kawasan suaka alam berupa Cagar Alam (CA) dan Suaka Margasatwa (SM); kawasan pelestarian alam berupa Taman Nasional (TN), Taman Hutan Raya (THR), dan Taman Wisata Alam (TWA); Taman Buru (TB). Taman Buru adalah kawasan hutan yang ditetapkan sebagai tempat wisata berburu.
- 27. *Conservation Forest*** is divided into: *Sanctuary Reserve area consists of Strict Nature Reserve and Wildlife Sanctuary. Nature conservation area consists of National Park (TN), Grand Forest Park (THR), and Nature Recreation Park (TWA); Game Hunting Park (TB) Game Hunting Park is forest area devoted for game hunting recreation.*
- 28. Penetapan lahan kritis** mengacu pada lahan yang telah sangat rusak karena kehilangan penutupan vegetasinya, sehingga kehilangan atau berkurang fungsinya sebagai penahan air, pengendali erosi, siklus hara, pengatur iklim mikro, dan retensi karbon. Berdasarkan kondisi vegetasinya, kondisi lahan dapat diklasifikasikan sebagai: sangat kritis, kritis, agak kritis, potensial kritis, dan kondisi normal.
- 28. *Critical land*** refers to a piece of land severely damaged due to lost of its vegetation cover so that its functions as water retention, erosion control, nutrient cycling, micro climate regulator and carbon retention are completely depleted. *Based upon its vegetation condition, the land could be classified as : very critical, critical, slight critical, potential critical, and normal condition.*
- 29. Reboisasi atau rehabilitasi hutan** bertujuan untuk
- 29. *Reforestation or forest rehabilitation*** is intended to



menghentikan kembali kawasan hutan yang kritis di wilayah daerah aliran sungai (DAS) yang dilaksanakan bersama masyarakat secara partisipatif.

*rehabilitate the critical land inside forest area or watershed to improve their ecological and hydrological functions. The activities were conducted with active participation of local communities who live nearby the target area.*

**30. Pemanfaatan hasil hutan kayu** adalah segala bentuk usaha yang memanfaatkan dan mengusahakan hasil hutan kayu dengan tidak merusak lingkungan dan tidak mengurangi fungsi pokok hutan. Kegiatan ini hanya dapat dilaksanakan pada areal hutan yang memiliki potensi untuk dilakukan kegiatan pemanfaatan hasil hutan kayu dan dapat dilaksanakan setelah diperoleh izin usaha.

**30. Commercial utilization of timber as forest product** is activities to utilize timber without destructing the environment and undermining the main functions of the forest area. Those activities could only be executed in forest area with high commercial timber value with license.

**31. Izin Usaha Pemanfaatan Hasil Hutan Kayu (IUPHHK)** pada hutan alam adalah izin untuk memanfaatkan hutan produksi yang kegiatannya terdiri dari pemanenan atau penebangan, penanaman, pemeliharaan, pengamanan, pengolahan, dan pemasaran hasil hutan kayu. IUPHHK dapat diberikan kepada perorangan, koperasi, badan usaha swasta, dan BUMN/BUMD.

**31. The license to commercially utilize timber in natural forest** is license to utilize production forest for which the activities consist of harvesting or felling, planting, tending, protecting, processing, and marketing. The license could be granted to individuals, cooperatives, private companies, state-owned enterprises/local government-owned enterprises.

32. Produksi hasil hutan utama yang dihasilkan dari hutan adalah kayu bulat. Produksi kayu bulat ini dihasilkan dari hutan alam melalui kegiatan perusahaan

32. *The main product of commercial forest operation is log. The log is harvested from various sources such as natural forest granted to concessionaires (IUPHHK/HPH),*

Hak Pengusahaan Hutan (HPH/IUPHHK), kegiatan ijin pemanfaatan kayu (IPK) dalam rangka pembukaan wilayah hutan, pembangunan Hutan Tanaman Industri (HTI), serta kegiatan hutan rakyat.

*land clearing activities (IPK), industrial forest plantation (HTI) and community forest.*

**33. Kayu Gergajian** merupakan kayu hasil konversi kayu bulat dengan menggunakan mesin gergaji, mempunyai bentuk yang teratur dengan sisi-sisi sejajar dan sudut-sudutnya siku dengan ketebalan tidak lebih dari 6 cm dan kadar air tidak lebih dari 18 persen. Kayu gergajian yang diolah langsung dari kayu bulat, wajib didukung dengan dokumen yang sah.

**33. Sawn Timber Constitutes** a sawmill product derived from logs as raw material. The product is characterized with regular forms having parallel sides at right angle to each other, thickness not more than 6 cm and moisture content not to exceed 18 percent. Sawn timber produced directly from logs must be certified by a legal document.

**34. Kayu Lapis** adalah panel kayu yang tersusun dari lapisan veneer dibagian luarnya, sedangkan dibagian intinya (core) bisa berupa veneer atau material lain, diikat dengan lem kemudian dipress (ditekan) sedemikian rupa sehingga menjadi panel yang kuat. Termasuk dalam artian ini adalah kayu lapis yang dilapisi lagi dengan material lain.

**34. Plywood** is wood panel consisting of layers pressed together in between veneers; the core may be veneer or some other material, bound together with glue and pressed tightly together to make a strong panel. Included to this definition is plywood covered with other materials.

35. Data populasi ternak bersumber dari Dinas Pertanian Bidang Peternakan dan Kesehatan Hewan.

35. Data of domestic livestock population are obtain from the office of Livestock and Animal Health Service.

36. Data statistik perikanan merupakan data sekunder

36. Fishery Statistics are secondary data obtained from the Marine and

yang bersumber dari Dinas Kelautan dan Perikanan. Statistik perikanan dibedakan atas data Perikanan Tangkap dan Perikanan Budidaya. Perikanan Tangkap diklasifikasikan atas penangkapan ikan di laut dan penangkapan ikan di perairan umum. Perikanan Budidaya diklasifikasikan atas jenis budidaya yaitu budidaya laut, tambak, kolam, karamba, jaring apung, dan sawah.

*fisheries service are categorized into capture fisheries and aquaculture. Capture fisheries are further classified into marine capture fisheries and inland open water capture fisheries. Aquaculture are further classified into several types of culture: marine culture, brackish water pond, fresh water pond, cage, floating net, and fish breeding in paddy fields.*

**37. Rumah Tangga Perikanan Tangkap** adalah rumah tangga yang melakukan kegiatan penangkapan ikan/binatang air lainnya/tanaman air dengan tujuan sebagian/seluruh hasilnya untuk dijual.

**37. A capture fishery household** is a household conducting activities in catching fishes/other aquatic animals/aquatic plants, for which the products are wholly or partly to be sold.

**38. Rumah Tangga Perikanan Budidaya** adalah rumah tangga yang melakukan kegiatan budidaya ikan/binatang air lainnya/tanaman air dengan tujuan sebagian/seluruh hasilnya untuk dijual.

**38. An aquaculture fishery household** is a household conducting activities in culturing fishes/other aquatic animals/aquatic plants, for which the products are wholly or partly to be sold. different types of parameters.

**ULASAN**

**DESCRIPTION**

Kabupaten Pohuwato memiliki potensi di sektor pertanian. Untuk subsektor hortikultura, Kabupaten Pohuwato memproduksi berbagai macam sayuran diantaranya bawang merah, cabai besar, cabai rawit, bawang daun, buncis, kacang panjang, kangkung, ketimun, petsai, tomat dan terung. Sayuran yang memiliki tingkat produksi paling tinggi adalah cabe rawit dengan tingkat produksi mencapai 37.328 kuintal selama tahun 2021. Jumlah produksi ini mengalami kenaikan yang cukup signifikan dibanding tahun sebelumnya yang hanya mencapai angka produksi sebesar 33.855 kuintal.

Untuk subsektor perkebunan, Kabupaten Pohuwato mampu menghasilkan produksi kelapa sebanyak 21.582 ton selama tahun 2021. Produksi kelapa pada tahun 2021 ini mengalami kenaikan dari tahun sebelumnya yang hanya mencapai angka produksi sebesar 17.425,60 ton.

*Pohuwato Regency has potential in the agricultural sector. For the horticulture subsector, Pohuwato Regency produces various kinds of vegetables including onion, large chili, cayenne pepper, green onion, green beans, long beans, water spinach, cucumber, Chinese cabbage, tomato and eggplant. Vegetables that have the highest production level are cayenne pepper with production levels reaching 37,328 quintals during 2021. This amount of production has increased significantly compared to the previous year which reached 33,855 quintals.*

*For the plantation sub-sector, Pohuwato Regency is able to produce 21,582 tons of coconut production in 2021. Coconut production in 2021 has increased from the previous year which reached 17,425.60 tons.*

**Gambar** 5.1 **Luas Daerah menurut Kecamatan (%), 2021**  
**Figures** *Area of Subdistrict (%), 2021*



Sumber/Source : ....

**Gambar** 5.2 ...  
**Figures** ...



Sumber/Source : ....

## 5.1 HORTIKULTURA HORTICULTURE

**Tabel** 5.1.1 **Luas Panen Tanaman Sayuran Menurut Kecamatan dan Jenis Tanaman di Kabupaten Pohuwato (ha), 2020 dan 2021<sup>x</sup>**  
*Harvested Area of Vegetables by Subdistrict and Kind of Plant in Pohuwato Regency (ha), 2020 and 2021<sup>x</sup>*

Kecamatan Subdistrict	Bawang Merah Shallot		Cabai Besar Chili/Big Chili	
	2020	2021 <sup>x</sup>	2020	2021 <sup>x</sup>
(1)	(2)	(3)	(4)	(5)
Popayato	16	3	-	-
Popayato Barat	-	2	-	-
Popayato Timur	-	2	-	-
Lemito	-	-	-	-
Wanggarasi	-	-	-	-
Marisa	-	1	-	-
Patilanggio	-	-	-	-
Buntulia	-	-	-	-
Duhiadaa	-	-	-	-
Randangan	9	7	16	27
Taluditi	4	10	2	2
Paguat	4	-	-	-
Dengilo	-	-	-	-
<b>Pohuwato</b>	<b>33</b>	<b>25</b>	<b>18</b>	<b>29</b>

Lanjutan Tabel/Continued Table 5.1.1

Kecamatan Subdistrict	Cabai Rawit Chili/Cayenne Pepper		Kentang Potato	
	2020	2021*	2020	2021*
(1)	(6)	(7)	(8)	(9)
Popayato	26	43	-	-
Popayato Barat	64	91	-	-
Popayato Timur	48	43	-	-
Lemito	37	48	-	-
Wanggarasi	22	38	-	-
Marisa	23	21	-	-
Patilanggio	39	41	-	-
Buntulia	20	19	-	-
Duhiadaa	18	28	-	-
Randangan	55	159	-	-
Taluditi	119	81	-	-
Paguat	12	6	-	-
Dengilo	36	29	-	-
<b>Pohuwato</b>	<b>519</b>	<b>647</b>	-	-



Lanjutan Tabel/*Continued Table* 5.1.1

Kecamatan Subdistrict	Kubis Cabbage		Tomat Tomato	
	2020	2021*	2020	2021*
(1)	(10)	(11)	(12)	(13)
Popayato	-	-	-	2
Popayato Barat	-	-	3	8
Popayato Timur	-	-	6	5
Lemito	-	-	3	4
Wanggarasi	-	-	-	-
Marisa	-	-	6	4
Patilanggio	-	-	2	4
Buntulia	-	-	4	1
Duhiadaa	-	-	3	-
Randangan	-	-	6	9
Taluditi	-	1	10	16
Paguat	-	-	9	10
Dengilo	1	-	-	1
<b>Pohuwato</b>	<b>1</b>	<b>-</b>	<b>52</b>	<b>64</b>

Lanjutan Tabel/Continued Table 5.1.1

Kecamatan Subdistrict	Bawang Putih Garlic		Terung Eggplant		Petsai/Sawi Chinese Cabbage/ Mustard green	
	2020	2021 <sup>x</sup>	2020	2021 <sup>x</sup>	2020	2021 <sup>x</sup>
(1)	(14)	(15)	(16)	(17)	(18)	(19)
Popayato	-	-	-	1	-	-
Popayato Barat	-	-	-	1	-	-
Popayato Timur	-	-	-	1	-	-
Lemito	-	-	-	-	-	-
Wanggarasi	-	-	-	-	-	-
Marisa	-	-	-	-	-	-
Patilanggio	-	-	2	4	-	-
Buntulia	-	-	-	-	-	-
Duhiadaa	-	-	-	-	-	-
Randangan	-	-	1	3	7	6
Taluditi	-	-	2	-	4	11
Paguat	-	-	-	-	-	-
Dengilo	-	-	-	1	-	-
<b>Pohuwato</b>	-	-	<b>5</b>	<b>11</b>	<b>11</b>	<b>17</b>

Catatan/Note: ...

Sumber/Source: BPS, Statistik Pertanian Hortikultura SPH-SBS/BPS-Statistics Indonesia, Agricultural Statistic for Horticulture SPH-SBS

**Tabel 5.1.2** **Produksi Tanaman Sayuran Menurut Kecamatan dan Jenis Tanaman di Kabupaten Pohuwato (kuintal), 2020 dan 2021<sup>x</sup>**  
**Production of Vegetables by Subdistrict and Kind of Plant in Pohuwato Regency (quintal), 2020 and 2021<sup>x</sup>**

Kecamatan Subdistrict	Bawang Merah Shallot		318Cabai Besar Chili/Big Chili	
	2020	2021 <sup>x</sup>	2020	2021 <sup>x</sup>
(1)	(2)	(3)	(4)	(5)
Popayato	385	130	-	-
Popayato Barat	-	50	-	-
Popayato Timur	-	40	-	-
Lemito	-	-	-	-
Wanggarasi	-	-	-	-
Marisa	-	65	-	-
Patilanggio	-	-	-	-
Buntulia	-	-	-	-
Duhiadaa	-	-	-	-
Randangan	510	555	268	210
Taluditi	285	585	50	20
Paguat	108	-	-	-
Dengilo	-	-	-	-
<b>Pohuwato</b>	<b>1 288</b>	<b>1 425</b>	<b>318</b>	<b>230</b>

Lanjutan Tabel/*Continued Table* 5.1.2

Kecamatan Subdistrict	Cabai Rawit Chili/Cayenne Pepper		Kentang Potato	
	2020	2021*	2020	2021*
(1)	(6)	(7)	(8)	(9)
Popayato	1 283	1 872	-	-
Popayato Barat	2 303	2 894	-	-
Popayato Timur	2 357	2 302	-	-
Lemito	1 189	2 007	-	-
Wanggarasi	841	1 395	-	-
Marisa	2 414	2 752	-	-
Patilanggio	6 054	4 347	-	-
Buntulia	1 079	980	-	-
Duhiadaa	481	1 009	-	-
Randangan	3 225	11 161	-	-
Taluditi	11 529	5 124	-	-
Paguat	388	533	-	-
Dengilo	712	952	-	-
<b>Pohuwato</b>	<b>33 855</b>	<b>37 328</b>	-	-

Lanjutan Tabel/*Continued Table* 5.1.2

Kecamatan Subdistrict	Kubis Cabbage		Tomat Tomato	
	2020	2021*	2020	2021*
(1)	(10)	(11)	(12)	(13)
Popayato	-	-	-	22
Popayato Barat	-	-	183	320
Popayato Timur	-	-	476	212
Lemito	-	-	148	67
Wanggarasi	-	-	-	-
Marisa	-	-	212	114
Patilanggio	-	-	329	360
Buntulia	-	-	180	42
Duhiadaa	-	-	86	-
Randangan	-	-	143	660
Taluditi	-	15	477	696
Paguat	-	-	701	342
Dengilo	15	-	-	16
<b>Pohuwato</b>	<b>15</b>	<b>15</b>	<b>2 935</b>	<b>2 847</b>

Lanjutan Tabel/Continued Table 5.1.2

Kecamatan Subdistrict	Bawang Putih Garlic		Terung Eggplant		Petsai/Sawi Chinese Cabbage/ Mustard green	
	2020	2021 <sup>x</sup>	2020	2021 <sup>x</sup>	2020	2021 <sup>x</sup>
(1)	(14)	(15)	(16)	(17)	(18)	(19)
Popayato	-	-	-	10	-	-
Popayato Barat	-	-	-	11	-	-
Popayato Timur	-	-	-	25	-	-
Lemito	-	-	-	-	-	-
Wanggarasi	-	-	-	-	-	-
Marisa	-	-	-	-	-	-
Patilanggio	-	-	431	431	-	-
Buntulia	-	-	-	-	-	-
Duhiadaa	-	-	-	-	-	-
Randangan	-	-	26	85	44	41
Taluditi	-	-	132	-	34	164
Paguat	-	-	-	-	-	-
Dengilo	-	-	-	10	-	-
<b>Pohuwato</b>	-	-	<b>589</b>	<b>572</b>	<b>78</b>	<b>205</b>

Catatan/Note: ...

Sumber/Source: BPS, Statistik Pertanian Hortikultura SPH-SBS/BPS-Statistics Indonesia, Agricultural Statistic for Horticulture SPH-SBS

**Tabel**  
**Table** 5.1.3**Luas Panen Tanaman Sayuran dan Buah-buahan Semusim Menurut Jenis Tanaman di Kabupaten Pohuwato (ha), 2018–2021**  
**Harvested Area of Seasonal Vegetables and Fruits by Kind of Plant in Pohuwato Regency (ha), 2018–2021**

Jenis Tanaman Kind of Plants	2018	2019	2020	2021 <sup>x</sup>
(1)	(2)	(3)	(4)	(5)
<b>Sayuran/Vegetables:</b>				
Bawang Merah/Shallots	32	33	33	25
Bawang Daun/Wlech Onion	2	5	5	15
Cabai Besar/Chili/Big Chili	18	8	18	29
Cabai Rawit/Chili/Cayenne Pepper	860	725	519	647
Ketimun/Cucumber	12	14	12	14
Kubis/Cabbage	-	-	1	1
Kangkung/Kangkong	19	22	19	18
Kacang Panjang/Yarldlong Bean	19	24	28	23
<b>Buah–buahan/Fruits:</b>				
Melon/Melon	29	12	11	5
Semangka/Watermelon	4	1	11	8

Catatan/Note: ...

Sumber/Source: BPS, Statistik Pertanian Hortikultura SPH-SBS/BPS-Statistics Indonesia, Agricultural Statistic for Horticulture SPH-SBS

**Tabel**  
**Table** 5.1.4

**Produksi Tanaman Sayuran dan Buah-buahan Semusim Menurut Jenis Tanaman di Kabupaten Pohuwato(kuintal), 2018–2021**  
**Production of Seasonal Vegetables and Fruits by Kind of Plant in Pohuwato Regency (quintal), 2018–2021**

Jenis Tanaman Kind of Plants	2018	2019	2020	2021*
(1)	(2)	(3)	(4)	(5)
<b>Sayuran/Vegetables:</b>				
Bawang Merah/Shallots	1 938	2 107	1 288	1 425
Bawang Daun/Wlech Onion	10	42	50	127
Cabai Besar/Chili/Big Chili	606	369	318	230
Cabai Rawit/Chili/Cayenne Pepper	74 284	44 134	33 855	37 328
Ketimun/Cucumber	1 125	1 590	1 670	597
Kubis/Cabbage	-	-	15	15
Kangkung/Kangkong	163	377	175	249
Kacang Panjang/Yarldlong Bean	375	483	507	629
<b>Buah–buahan/Fruits:</b>				
Melon/Melon	152	108	528	894
Semangka/Watermelon	67	5	442	1 283

Catatan/Note: ...

Sumber/Source: BPS, Statistik Pertanian Hortikultura SPH-SBS/BPS-Statistics Indonesia, Agricultural Statistic for Horticulture SPH-SBS



**Tabel**  
**Table** 5.1.5

**Luas Panen Tanaman Biofarmaka Menurut Kecamatan dan Jenis Tanaman di Kabupaten Puhwato (m<sup>2</sup>), 2020 dan 2021<sup>x</sup>**  
*Harvested Area of Medicinal Plants by Subdistrict and Kind of Plant in Puhwato Regency (m<sup>2</sup>), 2020 and 2021<sup>x</sup>*

Kecamatan Subdistrict	Jahe Ginger		Laos/Lengkuas Galanga		Kencur East Indian Galangal	
	2020	2021 <sup>x</sup>	2020	2021 <sup>x</sup>	2020	2021 <sup>x</sup>
(1)	(2)	(3)	(4)	(5)	(6)	(7)
Popayato	-	-	-	-	-	-
Popayato Barat	-	-	-	-	-	-
Popayato Timur	-	-	-	-	-	-
Lemito	-	-	-	-	-	-
Wanggarasi	-	-	-	-	-	-
Marisa	-	-	-	-	-	-
Patilanggio	-	-	-	-	-	-
Buntulia	-	-	-	-	-	-
Duhiadaa	-	-	-	-	-	-
Randangan	-	-	-	-	-	-
Taluditi	-	-	-	-	-	-
Paguat	-	-	-	-	-	-
Dengilo	-	-	-	-	-	-
<b>Puhwato</b>	-	-	-	-	-	-

Lanjutan Tabel/Continued Table 5.1.5

Kecamatan Subdistrict	Kunyit Turmeric		Lempuyang Zingiber Aromaticum		Lidah Buaya Aloevera	
	2020	2021 <sup>x</sup>	2020	2021 <sup>x</sup>	2020	2021 <sup>x</sup>
(1)	(8)	(9)	(10)	(11)	(12)	(13)
Popayato	-	-	-	-	-	-
Popayato Barat	-	-	-	-	-	-
Popayato Timur	-	-	-	-	-	-
Lemito	-	-	-	-	-	-
Wanggarasi	-	-	-	-	-	-
Marisa	-	-	-	-	-	-
Patilanggio	-	-	-	-	-	-
Buntulia	-	-	-	-	-	-
Duhiadaa	-	-	-	-	-	-
Randangan	-	-	-	-	-	-
Taluditi	-	-	-	-	-	-
Paguat	-	-	-	-	-	-
Dengilo	-	-	-	-	-	-
<b>Pohuwato</b>	-	-	-	-	-	-

Catatan/Note: ...

Sumber/Source: BPS, Statistik Pertanian Hortikultura SPH-TBF/BPS-Statistics Indonesia, Agricultural Statistic for Horticulture SPH-TBF

**Tabel**  
**Table** 5.1.6

**Produksi Tanaman Biofarmaka Menurut Kecamatan dan Jenis Tanaman di Kabupaten Pohuwato (kg), 2020 dan 2021<sup>x</sup>**

*Production of Medicinal Plants by Subdistrict and Kind of Plant in Pohuwato Regency (kg), 2020 and 2021<sup>x</sup>*

Kecamatan Subdistrict	Jahe Ginger		Laos/Lengkuas Galanga		Kencur East Indian Galangal	
	2020	2021 <sup>x</sup>	2020	2021 <sup>x</sup>	2020	2021 <sup>x</sup>
(1)	(2)	(3)	(4)	(5)	(6)	(7)
Popayato	-	-	-	-	-	-
Popayato Barat	-	-	-	-	-	-
Popayato Timur	-	-	-	-	-	-
Lemito	-	-	-	-	-	-
Wanggarasi	-	-	-	-	-	-
Marisa	-	-	-	-	-	-
Patilanggio	-	-	-	-	-	-
Buntulia	-	-	-	-	-	-
Duhiadaa	-	-	-	-	-	-
Randangan	-	-	-	-	-	-
Taluditi	-	-	-	-	-	-
Paguat	-	-	-	-	-	-
Dengilo	-	-	-	-	-	-
<b>Pohuwato</b>	-	-	-	-	-	-

Lanjutan Tabel/Continued Table 5.1.6

Kecamatan Subdistrict	Kunyit Turmeric		Lempuyang Zingiber Aromaticum		Lidah Buaya Aloevera	
	2020	2021 <sup>x</sup>	2020	2021 <sup>x</sup>	2020	2021 <sup>x</sup>
(1)	(8)	(9)	(10)	(11)	(12)	(13)
Popayato	-	-	-	-	-	-
Popayato Barat	-	-	-	-	-	-
Popayato Timur	-	-	-	-	-	-
Lemito	-	-	-	-	-	-
Wanggarasi	-	-	-	-	-	-
Marisa	-	-	-	-	-	-
Patilanggio	-	-	-	-	-	-
Buntulia	-	-	-	-	-	-
Duhiadaa	-	-	-	-	-	-
Randangan	-	-	-	-	-	-
Taluditi	-	-	-	-	-	-
Paguat	-	-	-	-	-	-
Dengilo	-	-	-	-	-	-
<b>Pohuwato</b>	-	-	-	-	-	-

Catatan/Note: ...

Sumber/Source: BPS, Statistik Pertanian Hortikultura SPH-TBF/BPS-Statistics Indonesia, Agricultural Statistic for Horticulture SPH-TBF

**Tabel** 5.1.7 **Luas Panen Tanaman Biofarmaka Menurut Jenis Tanaman di Kabupaten Puhwato (m<sup>2</sup>), 2018–2021**  
**Table** 5.1.7 **Harvested Area of Medicinal Plants by Kind of Plant in Puhwato Regency (m<sup>2</sup>), 2018–2021**

Jenis Tanaman Kind of Plants	2018	2019	2020	2021 <sup>x</sup>
(1)	(2)	(3)	(4)	(5)
Jahe/Ginger	-	-	-	-
Kencur/East Indian Galangal	-	-	-	-
Kunyit/Turmeric	-	-	-	-
Laos/Lengkuas/Galanga	-	-	-	-
Lempuyang/Zingiber Aromaticum	-	-	-	-
Lidah Buaya/Aloevera	-	-	-	-

Catatan/Note: ...

Sumber/Source: BPS, Statistik Pertanian Hortikultura SPH-TBF/BPS-Statistics Indonesia, Agricultural Statistic for Horticulture SPH-TBF

**Tabel** 5.1.8 **Produksi Tanaman Biofarmaka Menurut Jenis Tanaman di Kabupaten Puhwato (kg), 2018–2021**  
**Table** 5.1.8 **Production of Medicinal Plants by Kind of Plant in Puhwato Regency (kg), 2018–2021**

Jenis Tanaman Kind of Plants	2018	2019	2020	2021 <sup>x</sup>
(1)	(2)	(3)	(4)	(5)
Jahe/Ginger	-	-	-	-
Kencur/East Indian Galangal	-	-	-	-
Kunyit/Turmeric	-	-	-	-
Laos/Lengkuas/Galangal	-	-	-	-
Lempuyang/Zingiber Aromaticum	-	-	-	-
Lidah Buaya/Aloevera	-	-	-	-

Catatan/Note: ...

Sumber/Source: BPS, Statistik Pertanian Hortikultura SPH-TBF/BPS-Statistics Indonesia, Agricultural Statistic for Horticulture SPH-TBF

**Tabel**  
**Table** 5.1.9

**Luas Panen Tanaman Hias Menurut Kecamatan dan Jenis Tanaman di Kabupaten Pohuwato (m<sup>2</sup>), 2020 dan 2021<sup>x</sup>**  
**Harvested Area of Ornamental Plants by Subdistrict and Kind of Plant in Pohuwato Regency (m<sup>2</sup>), 2020 and 2021<sup>x</sup>**

Kecamatan Subdistrict	Anggrek/ <i>Orchid</i>		Krisan/ <i>Chrysantemum</i>		Mawar/ <i>Rose</i>	
	2020	2021 <sup>x</sup>	2020	2021 <sup>x</sup>	2020	2021 <sup>x</sup>
(1)	(2)	(3)	(4)	(5)	(6)	(7)
Popayato	-	-	-	-	-	-
Popayato Barat	-	-	-	-	-	-
Popayato Timur	-	-	-	-	-	-
Lemito	-	-	-	-	-	-
Wanggarasi	-	-	-	-	-	-
Marisa	-	-	-	-	-	-
Patilanggio	-	-	-	-	-	-
Buntulia	-	-	-	-	-	-
Duhiadaa	-	-	-	-	-	-
Randangan	-	-	-	-	-	-
Taluditi	-	-	-	-	-	-
Paguat	-	-	-	-	-	-
Dengilo	-	-	-	-	-	-
<b>Pohuwato</b>	-	-	-	-	-	-

Lanjutan Tabel/*Continued Table* 5.1.9

Kecamatan Subdistrict	Sedap Malam/Tuberose		Melati/Jasmine		Palem/Palm	
	2020	2021*	2020	2021*	2020	2021*
(1)	(8)	(9)	(10)	(11)	(12)	(13)
Popayato	-	-	-	-	-	-
Popayato Barat	-	-	-	-	-	-
Popayato Timur	-	-	-	-	-	-
Lemito	-	-	-	-	-	-
Wanggarasi	-	-	-	-	-	-
Marisa	-	-	-	-	-	-
Patilanggio	-	-	-	-	-	-
Buntulia	-	-	-	-	-	-
Duhiadaa	-	-	-	-	-	-
Randangan	-	-	-	-	-	-
Taluditi	-	-	-	-	-	-
Paguat	-	-	-	-	-	-
Dengilo	-	-	-	-	-	-
<b>Pohuwato</b>	-	-	-	-	-	-

Catatan/Note: ...

Sumber/Source: BPS, Statistik Pertanian Hortikultura SPH-TH/BPS-Statistics Indonesia, *Agricultural Statistik for Horticulture SPH-TH*



**Tabel**  
**Table** 5.1.10

**Produksi Tanaman Hias Menurut Kecamatan dan Jenis Tanaman di Kabupaten Pohuwato (tangkai), 2020 dan 2021<sup>x</sup>**  
*Production of Ornamental Plants by Subdistrict and Kind of Plant in Pohuwato Regency (stalks), 2020 and 2021<sup>x</sup>*

Kecamatan Subdistrict	Anggrek/ <i>Orchid</i>		Krisan/ <i>Chrysantemum</i>		Mawar/ <i>Rose</i>	
	2020	2021 <sup>x</sup>	2020	2021 <sup>x</sup>	2020	2021 <sup>x</sup>
(1)	(2)	(3)	(4)	(5)	(6)	(7)
Popayato	-	-	-	-	-	-
Popayato Barat	-	-	-	-	-	-
Popayato Timur	-	-	-	-	-	-
Lemito	-	-	-	-	-	-
Wanggarasi	-	-	-	-	-	-
Marisa	-	-	-	-	-	-
Patilanggio	-	-	-	-	-	-
Buntulia	-	-	-	-	-	-
Duhiadaa	-	-	-	-	-	-
Randangan	-	-	-	-	-	-
Taluditi	-	-	-	-	-	-
Paguat	-	-	-	-	-	-
Dengilo	-	-	-	-	-	-
<b>Pohuwato</b>	-	-	-	-	-	-

Lanjutan Tabel/Continued Table 5.1.10

Kecamatan Subdistrict	Sedap Malam/Tuberose		Melati/Jasmine		Palem/Palm	
	2020	2021*	2020	2021*	2020	2021*
(1)	(8)	(9)	(10)	(11)	(12)	(13)
Popayato	-	-	-	-	-	-
Popayato Barat	-	-	-	-	-	-
Popayato Timur	-	-	-	-	-	-
Lemito	-	-	-	-	-	-
Wanggarasi	-	-	-	-	-	-
Marisa	-	-	-	-	-	-
Patilanggio	-	-	-	-	-	-
Buntulia	-	-	-	-	-	-
Duhiadaa	-	-	-	-	-	-
Randangan	-	-	-	-	-	-
Taluditi	-	-	-	-	-	-
Paguat	-	-	-	-	-	-
Dengilo	-	-	-	-	-	-
<b>Pohuwato</b>	-	-	-	-	-	-

Catatan/Note: ...

Sumber/Source: BPS, Statistik Pertanian Hortikultura SPH-TH/BPS-Statistics Indonesia, Agricultural Statistik for Horticulture SPH-TH

**Tabel**  
**Table** 5.1.11

**Luas Panen Tanaman Hias Menurut Jenis Tanaman di  
Kabupaten Puhwato (m<sup>2</sup>), 2018–2021**  
*Harvested Area of Ornamental Plants by Kind of Plant in  
Pohuwato Regency (m<sup>2</sup>), 2018–2021*

Jenis Tanaman <i>Kind of Plants</i>	2018	2019	2020	2021 <sup>x</sup>
(1)	(2)	(3)	(4)	(5)
Anggrek/ <i>Orchid</i>	-	-	-	-
Krisan/ <i>Chrysantemum</i>	-	-	-	-
Mawar/ <i>Rose</i>	-	-	-	-
Sedap Malam/ <i>Tuberose</i>	-	-	-	-
<b>Melati/<i>Jasmine</i></b>	-	-	-	-
<b>Palem/<i>Palm</i></b>	-	-	-	-

Catatan/*Note*: ...

Sumber/*Source*: BPS, Statistik Pertanian Hortikultura SPH-TH/BPS-Statistics Indonesia, *Agricultural Statistik for Horticulture SPH-TH*

**Tabel** 5.1.12 **Produksi Tanaman Hias Menurut Jenis Tanaman di Kabupaten Puhwato (tangkai), 2018–2021**  
**Table** **Production of Ornamental Plants by Kind of Plant in Puhwato Regency (stalks), 2018–2021**

Jenis Tanaman Kind of Plants	2018	2019	2020	2021 <sup>x</sup>
(1)	(2)	(3)	(4)	(5)
Anggrek/ <i>Orchid</i>	-	-	-	-
Krisan/ <i>Chrysantemum</i>	-	-	-	-
Mawar/ <i>Rose</i>	-	-	-	-
Sedap Malam/ <i>Tuberose</i>	-	-	-	-
<b>Melati/<i>Jasmine</i></b>	-	-	-	-
<b>Palem/<i>Palm</i></b>	-	-	-	-

Catatan/Note: ...

Sumber/Source: BPS, Statistik Pertanian Hortikultura SPH-TH/BPS-Statistics Indonesia, Agricultural Statistik for Horticulture SPH-TH

**Tabel**  
**Table** 5.1.13

**Produksi Buah-buahan Menurut Kecamatan dan Jenis Tanaman di Kabupaten Pohuwato (kuintal), 2020 dan 2021<sup>x</sup>**  
*Production of Fruits by Subdistrict and Kind of Plant in in Pohuwato Regency (kuintal), 2020 and 2021<sup>x</sup>*

Kecamatan Subdistrict	Mangga/Mango		Durian/Durian	
	2020	2021 <sup>x</sup>	2020	2021 <sup>x</sup>
(1)	(2)	(3)	(4)	(5)
Popayato	240	380	-	-
Popayato Barat	900	573	17 700	20 700
Popayato Timur	180	180	19	29
Lemito	720	735	-	-
Wanggarasi	508	516	42	18
Marisa	458	529	-	-
Patilanggio	1 272	2 022	8	31
Buntulia	450	454	400	420
Duhiadaa	95	125	-	-
Randangan	156	108	-	-
Taluditi	169	530	26 756	15 000
Paguat	135	144	4	2
Dengilo	-	-	99	102
<b>Pohuwato</b>	<b>5 238</b>	<b>6 296</b>	<b>45 028</b>	<b>36 302</b>

Lanjutan Tabel/*Continued Table* 5.1.13

Kecamatan Subdistrict	Jeruk Siam/Orange/Tangerine		Pisang/Banana	
	2020	2021 <sup>x</sup>	2020	2021 <sup>x</sup>
(1)	(6)	(7)	(8)	(9)
Popayato	-	-	297	305
Popayato Barat	93	93	547	555
Popayato Timur	-	-	416	473
Lemito	366	443	444	408
Wanggarasi	65	65	98	105
Marisa	26	26	110	118
Patilanggio	29	48	586	916
Buntulia	-	-	1 682	854
Duhiadaa	-	-	224	55
Randangan	144 669	225 017	776	696
Taluditi	5 570	5 699	715	771
Paguat	-	-	242	286
Dengilo	15	-	172	229
<b>Pohuwato</b>	<b>150 833</b>	<b>231 391</b>	<b>6 309</b>	<b>5 771</b>

Lanjutan Tabel/*Continued Table* 5.1.13

Kecamatan Subdistrict	Pepaya/Papaya		Alpukat/Avocado	
	2020	2021*	2020	2021*
(1)	(10)	(11)	(12)	(13)
Popayato	139	117	-	-
Popayato Barat	-	113	-	-
Popayato Timur	135	156	-	-
Lemito	202	221	-	-
Wanggarasi	-	-	-	-
Marisa	31	34	-	-
Patilanggio	491	721	3	2
Buntulia	125	134	-	-
Duhiadaa	72	19	-	-
Randangan	137	184	15	16
Taluditi	133	289	39	59
Paguat	59	57	-	-
Dengilo	75	99	-	-
<b>Pohuwato</b>	<b>1 599</b>	<b>2 144</b>	<b>57</b>	<b>77</b>

**Tabel**  
**Table** 5.1.14

**Produksi Buah-Buahan dan Sayuran Tahunan Menurut Jenis Tanaman di Kabupaten Pohuwato (kuintal), 2018–2021**

***Production of Annual Fruits and Vegetables by Kind of Plant in Pohuwato Regency (quintal), 2018–2021***

Jenis Tanaman <i>Kind of Plants</i>	2018	2019	2020	2021 <sup>x</sup>
(1)	(2)	(3)	(4)	(5)
<b>Buah–Buahan/Fruits:</b>				
Durian/ <i>Durian</i>	31 105	49 278	45 028	36 302
Jeruk Siam/Keprok/ <i>Orange/Tangerine</i>	83 270	147 280	150 833	231 391
Mangga/ <i>Mango</i>	4 919	4 667	5 283	6 296
Pepaya/ <i>Papaya</i>	1 480	1 424	1 599	2 144
Pisang/ <i>Banana</i>	5 509	5 111	6 309	5 771
Salak/ <i>Snakefruit</i>	-	-	-	-
Rambutan/ <i>Rambutan</i>	2 860	4 416	4 395	177
Duku/Langsar/ <i>Duku</i>	429	303	370	144

Catatan/Note: \*\* Angka Sangat Sementara

Sumber/Source: BPS, Statistik Pertanian Hortikultura SPH-BST/BPS-Statistics Indonesia, *Agricultural Statistic for Horticulture SPH-BST*



## 5.2 PERKEBUNAN

### ESTATE CROPS

**Tabel** 5.2.1 **Luas Areal Tanaman Perkebunan Menurut Kecamatan dan Jenis Tanaman di Kabupaten Pohuwato (ha), 2020 dan 2021\***  
**Planted Area of Estate Crops by Subdistrict and Type of Crops in Pohuwato Regency (ha), 2020 and 2021\***

Kecamatan Subdistrict	Kelapa Sawit/Oil Palm		Kelapa/Coconut	
	2020	2021*	2020	2021*
(1)	(2)	(3)	(4)	(5)
Popayato	-	-	1 810,00	1 831,00
Popayato Barat	-	-	1 835,00	1 802,00
Popayato Timur	-	-	2 085,00	2 062,50
Lemito	-	-	1 906,00	1 914,00
Wanggarasi	-	-	1 449,00	1 523,50
Marisa	-	-	1 002,00	1 000,00
Patilanggio	-	-	1 970,00	1 948,00
Buntulia	-	-	1 093,00	1 093,00
Duhiadaa	-	-	1 087,00	1 087,00
Randangan	-	-	2 712,00	2 682,00
Taluditi	-	-	549,00	664,50
Paguat	-	-	1 301,00	1 276,00
Dengilo	-	-	908,00	887,50
<b>Pohuwato</b>	<b>-</b>	<b>-</b>	<b>19 707,00</b>	<b>19 771,00</b>

Lanjutan Tabel/Continued Table 5.2.1

Kecamatan Subdistrict	Karet/Rubber		Kopi/Coffee	
	2020	2021 <sup>x</sup>	2020	2021 <sup>x</sup>
(1)	(6)	(7)	(8)	(9)
Popayato	-	-	7,00	...
Popayato Barat	-	-	8,00	...
Popayato Timur	-	-	9,00	...
Lemito	-	-	2,00	...
Wanggarasi	-	-	7,00	...
Marisa	-	-	-	...
Patilanggio	-	-	-	...
Buntulia	-	-	-	...
Duhiadaa	-	-	-	...
Randangan	-	-	5,14	...
Taluditi	-	-	31,00	...
Paguat	-	-	-	...
Dengilo	-	-	-	...
<b>Pohuwato</b>	-	-	<b>69,14</b>	...

Lanjutan Tabel/*Continued Table* 5.2.1

Kecamatan Subdistrict	Kakao/Cocoa		Tebu/Sugar cane	
	2020	2021 <sup>x</sup>	2020	2021 <sup>x</sup>
(1)	(10)	(11)	(12)	(13)
Popayato	82	0	-	-
Popayato Barat	308	99	-	-
Popayato Timur	87	77	-	-
Lemito	136	51	-	-
Wanggarasi	187	115	-	-
Marisa	-	0	-	-
Patilanggio	85	41	-	-
Buntulia	8	0	-	-
Duhiadaa	-	0	-	-
Randangan	414	187	-	-
Taluditi	3 532	2 681	-	-
Paguat	-	0	-	-
Dengilo	25	5	-	-
<b>Pohuwato</b>	<b>4 864</b>	<b>3 256</b>	<b>-</b>	<b>-</b>

Lanjutan Tabel/Continued Table 5.2.1

Kecamatan Subdistrict	Teh/Tea		Tembakau/Tobacco	
	2020	2021 <sup>x</sup>	2020	2021 <sup>x</sup>
(1)	(14)	(15)	(16)	(17)
Popayato	-	-	-	-
Popayato Barat	-	-	-	-
Popayato Timur	-	-	-	-
Lemito	-	-	-	-
Wanggarasi	-	-	-	-
Marisa	-	-	-	-
Patilanggio	-	-	-	-
Buntulia	-	-	-	-
Duhiadaa	-	-	-	-
Randangan	-	-	-	-
Taluditi	-	-	-	-
Paguat	-	-	-	-
Dengilo	-	-	-	-
<b>Pohuwato</b>	-	-	-	-

Catatan/Note: \*\* Angka Sangat Sementara

Sumber/Source: BPS, Statistik Pertanian Hortikultura SPH-BST/BPS-Statistics Indonesia, Agricultural Statistic for Horticulture SPH-BST

**Tabel**  
**Table** 5.2.2

**Produksi Perkebunan Menurut Kecamatan dan Jenis  
Tanaman di Kabupaten Pohuwato (ton), 2020 dan 2021<sup>x</sup>**  
*Production of Estate by Subdistrict and Type of Crops in  
Pohuwato Regency (ton), 2020 and 2021<sup>x</sup>*

Kecamatan Subdistrict	Kelapa Sawit/Oil Palm		Kelapa/Coconut	
	2020	2021 <sup>x</sup>	2020	2021 <sup>x</sup>
(1)	(2)	(3)	(4)	(5)
Popayato	-	-	1 572,00	1 950,00
Popayato Barat	-	-	1 497,60	1 857,00
Popayato Timur	-	-	1 868,40	2 320,50
Lemito	-	-	1 849,20	2 296,50
Wanggarasi	-	-	1 291,20	1 599,00
Marisa	-	-	854,40	1 068,00
Patilanggio	-	-	1 849,20	2 296,50
Buntulia	-	-	948,00	1 185,00
Duhiadaa	-	-	957,60	1 197,00
Randangan	-	-	2 773,60	3 387,00
Taluditi	-	-	211,20	264,00
Paguat	-	-	1 111,20	1 374,00
Dengilo	-	-	642,00	787,50
<b>Pohuwato</b>	-	-	<b>17 425,60</b>	<b>21 582,00</b>

Lanjutan Tabel/*Continued Table* 5.2.2

Kecamatan Subdistrict	Karet/Rubber		Kopi/Coffee	
	2020	2021 <sup>x</sup>	2020	2021 <sup>x</sup>
(1)	(6)	(7)	(8)	(9)
Popayato	-	-	0,21	...
Popayato Barat	-	-	0,55	...
Popayato Timur	-	-	0,62	...
Lemito	-	-	0,07	...
Wanggarasi	-	-	0,41	...
Marisa	-	-	-	...
Patilanggio	-	-	-	...
Buntulia	-	-	-	...
Duhiadaa	-	-	-	...
Randangan	-	-	0,36	...
Taluditi	-	-	1,45	...
Paguat	-	-	-	...
Dengilo	-	-	-	...
<b>Pohuwato</b>	-	-	<b>3,67</b>	...

Lanjutan Tabel/*Continued Table* 5.2.2

Kecamatan Subdistrict	Kakao/Cocoa		Tebu/Sugar cane	
	2020	2021 <sup>x</sup>	2020	2021 <sup>x</sup>
(1)	(10)	(11)	(12)	(13)
Popayato	-	-	-	-
Popayato Barat	217,80	97,52	-	-
Popayato Timur	73,70	65,99	-	-
Lemito	56,10	50,24	-	-
Wanggarasi	104,50	93,58	-	-
Marisa	-	-	-	-
Patilanggio	73,70	40,38	-	-
Buntulia	-	0	-	-
Duhiadaa	-	0	-	-
Randangan	232,20	104,41	-	-
Taluditi	2 593,80	1 830,13	-	-
Paguat	-	0	-	-
Dengilo	5,50	4,96	-	-
<b>Pohuwato</b>	<b>3 357,30</b>	<b>2 287,17</b>	-	-

Lanjutan Tabel/*Continued Table* 5.2.2

Kecamatan Subdistrict	Teh/Tea		Tembakau/Tobacco	
	2020	2021 <sup>x</sup>	2020	2021 <sup>x</sup>
(1)	(14)	(15)	(16)	(17)
Popayato	-	-	-	-
Popayato Barat	-	-	-	-
Popayato Timur	-	-	-	-
Lemito	-	-	-	-
Wanggarasi	-	-	-	-
Marisa	-	-	-	-
Patilanggio	-	-	-	-
Buntulia	-	-	-	-
Duhiadaa	-	-	-	-
Randangan	-	-	-	-
Taluditi	-	-	-	-
Paguat	-	-	-	-
Dengilo	-	-	-	-
<b>Pohuwato</b>	-	-	-	-

Catatan/Note: \*\* Angka Sangat Sementara

Sumber/Source: Dinas Pertanian Kabupaten Pohuwato/Agriculture Service of Pohuwato Regency





***INDUSTRI,  
PERTAMBANGAN DAN  
ENERGI***

**BAB 6**



**PENJELASAN TEKNIS**

1. Pengumpulan data industri besar dan sedang dilakukan melalui Survei Industri Besar dan Sedang yang dilaksanakan setiap tahun secara lengkap (sensus) sejak tahun 1975. Survei Industri Besar dan Sedang mencakup semua perusahaan industri yang mempunyai tenaga kerja 20 orang atau lebih dengan menggunakan kuesioner II A.
2. Klasifikasi industri yang digunakan dalam survei ini berdasarkan kepada Klasifikasi Baku Lapangan Usaha Indonesia (KBLI). KBLI adalah klasifikasi lapangan usaha yang berdasar kepada International Standard Industrial Classification of All Economic Activities (ISIC) revisi 4 yang telah disesuaikan dengan kondisi Indonesia.
3. **Industri manufaktur** adalah suatu kegiatan ekonomi yang melakukan kegiatan mengubah suatu barang dasar secara mekanis, kimia, atau dengan tangan sehingga menjadi barang jadi/setengah jadi, dan atau barang yang kurang nilainya menjadi barang yang lebih tinggi nilainya, dan sifatnya lebih dekat kepada pemakai akhir. Termasuk dalam kegiatan ini adalah jasa industri dan pekerjaan perakitan.

**TECHNICAL NOTES**

1. *Data collection of large and medium scale manufacturing is conducted through The Large and Medium Manufacturing Establishment Survey that has been done annually for all industries (census) since 1975. Large and Medium Manufacturing Establishment Survey covers all manufactures/industries with 20 workers or more by questionnaire II A.*
2. *The industrial classification adopted in this survey refers to the Klasifikasi Baku Lapangan Usaha Indonesia (KBLI). KBLI is classification of economic activities based on the International Standard Industrial Classification of All Economic Activities (ISIC rev 4) that has been modified according to the local condition in Indonesia.*
3. **Manufacturing industry** *is defined as an economic activity processing basic goods mechanically, chemicals or manually into final or intermediate goods. It is also defined as processing of lower value goods into higher value goods as final or intermediate products. The activities also include services for manufacturing and assembling.*

4. **Jasa industri** adalah kegiatan industri yang melayani keperluan pihak lain. Pada kegiatan ini bahan baku disediakan oleh pihak lain sedangkan pihak pengolah hanya melakukan pengolahannya dengan mendapat imbalan sebagai balas jasa (upah maklon).
5. **Perusahaan atau usaha industri** adalah suatu unit (kesatuan) usaha yang melakukan kegiatan ekonomi, bertujuan menghasilkan barang atau jasa, terletak pada suatu bangunan atau lokasi tertentu, dan mempunyai catatan administrasi tersendiri mengenai produksi dan struktur biaya serta ada seorang atau lebih yang bertanggung jawab atas usaha tersebut.
6. Industri manufaktur dikelompokkan ke dalam 4 golongan berdasarkan banyaknya pekerja, yaitu: industri besar (100 orang pekerja atau lebih), industri sedang/menengah (20–99 orang pekerja), industri kecil (5–19 orang pekerja), dan industri mikro (1–4 orang pekerja).
7. **Pelanggan** adalah individu atau kelompok, baik rumah tangga, perusahaan atau institusi non profit yang membeli air bersih dari perusahaan air bersih.
8. **Air disalurkan** adalah volume air bersih dari perusahaan air bersih.
4. **Services for manufacturing** is defined as a manufacturing activity which serving other manufacturing establishments. In this case, raw materials are supplied by others while the workers are paid as a compensation for processing raw materials.
5. **A manufacturing establishment** is defined as a production unit engaged in economic activity, producing goods or services, located in a building or in a certain location, keeping a business record concerning the production and cost structure, and having a person or more that are responsible to those activities.
6. **Manufacturing industries** are categorized into four groups, based on the number of employees: large scale manufacturing (100 employees or more), medium scale manufacturing (20–99 employees), small scale manufacturing (5–19 employees), and micro industry (1–4 employees).
7. **Customers** are individuals or groups, whether household, company or non-profit institutions that buy water supply from water supply establishment.
8. **Distributed water** is the volume of water supply from establishment.

**ULASAN**

Data mengenai energi diperoleh dari PLN Unit Marisa untuk energi listrik dan PDAM Tirta Maleo untuk energi air bersih. Pada tahun 2020, jumlah pelanggan yang tercatat di PLN Unit Marisa adalah sebanyak 38.218 pelanggan. Jumlah ini mengalami kenaikan untuk setiap tahunnya. Untuk jumlah pelanggan air bersih yang terdaftar di PDAM Tirta Maleo tercatat sebanyak 19.686 pelanggan pada tahun 2021. Sebanyak 95% pelanggan air bersih di PDAM Tirta Maleo didominasi dari kalangan rumah tangga. Kecamatan Marisa merupakan kecamatan dengan jumlah pelanggan air bersih terbanyak di Kabupaten Pohuwato.

**DESCRIPTION**

*Data on energy was obtained from PLN Marisa Unit for electricity and PDAM Tirta Maleo for clean water. In 2020, the number of customers registered at the PLN Marisa Unit was 38,218 customers. This number has increased for each year. For the number of clean water customers registered at PDAM Tirta Maleo, there are 19,686 customers in 2021. 95% of clean water customers in PDAM Malerta are dominated by households. Marisa subdistrict is the subdistrict with the highest number of clean water customers in Pohuwato Regency.*

**Gambar** 6.1 **Luas Daerah menurut Kecamatan (%), 2021**  
**Figures** **Area of Subdistrict (%), 2021**



Gambar 6.1

Sumber/Source : ....

**Gambar** 6.2 ...  
**Figures** ...



Sumber/Source : ....

**Tabel**  
**Table 6.1**

**Daya Terpasang, Produksi, dan Distribusi Listrik PT. PLN (Persero) pada Cabang/Ranting PLN di Kabupaten Pohuwato, 2017-2021**  
***Installed Electricity Power, Production, and Distribution of PT. PLN (Persero) at PLN Branch in Pohuwato Regency, 2017-2021***

Tahun Year	Daya Terpasang Installed Electricity Power (KW)	Produksi Listrik Electricity Production (KWh)	Listrik Terjual Electricity Sold (KWh)	Dipakai Sendiri Own Used (KWh)	Susut/Hilang Shrinkage/Lost (KWh)
(1)	(2)	(3)	(4)	(5)	(6)
2017	104 780	80 372 304	69 173 909	45 963	11 152 432
2018	103 459	88 980 711	76 371 252	10 829	12 598 630
2019	...	...	...	...	...
2020	...	...	...	...	...
2021	...	...	...	...	...

Sumber/Source: PLN Unit Marisa/Unit PLN of Marisa



**Tabel**  
**Table** 6.2**Jumlah Pelanggan Listrik Menurut Kecamatan di  
Kabupaten Pohuwato, 2018–2021**  
*Number of Electricity Customers by Subdistrict in Pohuwato  
Regency, 2018–2021*

Kecamatan Subdistrict	2018	2019	2020	2021
(1)	(3)	(4)	(5)	(6)
Popayato	2 307	...	2 542	...
Popayato Barat	1 423	...	1 935	...
Popayato Timur	1 632	...	2 367	...
Lemito	2 449	...	1 912	...
Wanggarasi	1 121	...	1 267	...
Marisa	6 251	...	6 395	...
Patilanggio	1 804	...	2 304	...
Buntulia	2 540	...	3 075	...
Duhiadaa	2 766	...	3 194	...
Randangan	3 736	...	4 423	...
Taluditi	2 013	...	2 184	...
Paguat	3 985	...	4 798	...
Dengilo	1 281	...	1 822	...
<b>Pohuwato</b>	<b>33 308</b>	<b>36 589</b>	<b>38 218</b>	<b>...</b>

Sumber/Source: PLN Unit Marisa/Unit PLN of Marisa

**Tabel**  
**Table 6.3****Jumlah Pelanggan dan Air yang Disalurkan Menurut Kecamatan di Kabupaten Pohuwato, 2021**  
**Number of Customers and Distributed Water by Subdistrict in Pohuwato regency, 2021**

Kecamatan Subdistrict	Pelanggan Number of Customers	Air Disalurkan Distributed Water (m <sup>3</sup> )	Nilai Value (Rp)
(1)	(2)	(3)	(4)
Popayato dan Popayato Timur	2 530	...	...
Popayato Barat	1 277	...	...
Lemito	1 767	...	...
Wanggarasi	409	...	...
Marisa	4 266	...	...
Patilanggio	1 103	...	...
Buntulia	1 381	...	...
Duhiadaa	1 640	...	...
Randangan	1 212	...	...
Taluditi	667	...	...
Paguat	2 420	...	...
Dengilo	1 014	...	...
<b>Pohuwato</b>	<b>19 686</b>	<b>...</b>	<b>...</b>

Sumber/Source: PDAM Tirta Maleo/PDAM Tirta Maleo

An aerial photograph of a floating village, likely in Bali, Indonesia. The village consists of numerous small, colorful buildings with corrugated metal roofs, all built on a network of blue wooden stilts over a large body of water. The water is a clear, vibrant green. In the background, there are lush green mangrove forests and rolling mountains under a cloudy sky. A white speedboat is visible in the lower right, leaving a white wake. The text 'PARIWISATA' is written in a large, bold, black serif font across the top left. 'BAB 7' is written in a large, bold, black serif font across the top right, with the '7' partially overlapping a green rectangular background. A faint watermark 'pohuwatoka' is visible diagonally across the middle of the image. Three green dots are in the top right corner.

# ***PARIWISATA***

# ***BAB 7***



## PENJELASAN TEKNIS

1. **Rata-rata lama tinggal** adalah rata-rata waktu tinggal wisatawan mancanegara di Indonesia untuk satu kali kunjungan.
2. **Usaha penyediaan akomodasi** adalah usaha yang menyediakan pelayanan penginapan yang dapat dilengkapi dengan pelayanan pariwisata lainnya. Usaha penyediaan akomodasi dapat berupa hotel, vila, pondok wisata, bumi perkemahan, persinggahan karavan, dan akomodasi lainnya yang digunakan untuk tujuan pariwisata.
3. **Hotel** adalah penyediaan akomodasi secara harian berupa kamar-kamar di dalam satu bangunan yang dapat dilengkapi dengan jasa pelayanan makan dan minum, kegiatan hiburan dan atau fasilitas lainnya. Hotel terdiri dari hotel berbintang dan hotel non- bintang.
4. **Hotel bintang** adalah usaha penyediaan jasa pelayanan penginapan, makan minum serta jasa lainnya bagi umum dengan menggunakan sebagian atau seluruh bangunan. Usaha ini dikelola secara komersial serta memenuhi ketentuan persyaratan sebagai hotel bintang (termasuk berlian) yang ditetapkan dalam surat keputusan instansi yang

## TECHNICAL NOTES

1. **Average length of stay** is the average stay duration of foreign visitor in Indonesia for one trip.
2. **The business of providing accommodation** is a business that provides specialty services that can be equipped with other tourism services. It includes hotel, villa, cottage, camping, caravan stop, and other accommodation that are used for tourism purposes.
3. **Hotel** is a daily supply of accommodation rooms within a building which can be equipped with eating and drinking services, entertainment activities and/or other facilities. Hotel consists of a classified hotel and a non-classified hotel.
4. **A star hotel** is the business of providing an accommodation, eating and drinking as well as other services for the public by using a building or a part of a building. It is managed commercially and meets specified requirements as a star hotel (including diamonds) set forth in the decree of fostering agency. For example, five star hotel, four star hotel, and so on.

membinaanya. Misalnya hotel bintang lima, hotel bintang empat dan seterusnya.

5. **Tingkat penghunian kamar hotel** adalah persentase banyaknya malam kamar yang dihuni terhadap banyaknya malam kamar yang tersedia.
  6. **Rata-rata lamanya tamu menginap** adalah banyaknya malam tempat tidur yang terpakai (malam tamu) dengan banyaknya tamu yang menginap di hotel atau akomodasi lainnya.
  7. **Rumah makan/restoran** adalah usaha penyediaan jasa makanan dan minuman dilengkapi dengan perlengkapan untuk proses pembuatan, penyimpanan dan penyajian di suatu tempat tetap yang tidak berpindah-pindah dengan tujuan memperoleh keuntungan atau laba.
5. **Room occupancy rate** is the number of room-nights occupied divided by the number of roomnights available, multiplied by 100 percent.
  6. **Average length of stay** is the number of bed-nights used (guest night) divided by the number of guests coming to spend the night at the accommodation.
  7. **Restaurant** is the business of providing an eating service and equipped with cooking tools, storage and presentation in a certain fixed place and have a purpose of gaining profit or income.

**ULASAN**

Pariwisata merupakan salah satu aspek yang penting dalam pengembangan suatu daerah. Pariwisata dapat menggerakkan berbagai macam kegiatan ekonomi yang saling melengkapi dalam pelaksanaannya. Keadaan pariwisata di Kabupaten Pohuwato digambarkan dengan data jumlah wisatawan yang bersumber dari Dinas Pemuda, Olahraga dan Pariwisata Kabupaten Pohuwato. Selama tahun 2020, tercatat 4 orang wisatawan mancanegara yang berkunjung ke Kabupaten Pohuwato. Angka ini menurun cukup drastis dibanding tahun sebelumnya yang mencapai 10 wisatawan. Untuk wisatawan domestik mengalami penurunan dibanding tahun sebelumnya menjadi sebanyak 7.696 wisatawan domestik yang berkunjung ke Kabupaten Pohuwato. Hal ini dikarenakan adanya pandemi yang sedang terjadi di seluruh dunia. Dalam sektor penyediaan makanan dan minuman, terdapat 125 rumah makan yang tersebar di Kabupaten Pohuwato.

**DESCRIPTION**

*Tourism is one of the important aspects in the development of an area. Tourism can move a variety of economic activities that complement each other in its implementation. The tourism situation in Pohuwato Regency is illustrated by data on the number of tourists sourced from the Pohuwato Regency Youth, Sports and Tourism Office. During 2020, there were 4 foreign tourists visiting Pohuwato Regency. This figure has decreased quite dramatically compared to the previous year which reached 10 tourists. Domestic tourists decreased compared to the previous year to 7,696 domestic tourists visiting Pohuwato Regency. It decreases, because pandemic is happening all over the world. In the food and beverage supply sector, there are 125 restaurants spread across Pohuwato Regency.*

**Gambar**  
**Figures** 7.1

**Luas Daerah menurut Kecamatan (%), 2021**  
**Area of Subdistrict (%), 2021**



Sumber/Source : ....



**Tabel**  
**Table** 7.1

**Jumlah Rumah Makan/Restoran Menurut Kecamatan di  
Kabupaten Pohuwato, 2018–2021**  
*Number of Restaurants by Subdistrict in Pohuwato Regency,  
2018–2021*

Kecamatan Subdistrict	2018	2019	2020	2021
(1)	(2)	(3)	(4)	(5)
Popayato	6	12	12	...
Popayato Barat	4	5	5	...
Popayato Timur	6	7	7	...
Lemito	9	6	6	...
Wanggarasi	2	2	2	...
Marisa	48	58	65	...
Patilanggio	1	1	1	...
Buntulia	1	1	1	...
Duhiadaa	5	3	7	...
Randangan	12	10	10	...
Taluditi	-	-	-	...
Paguat	2	9	9	...
Dengilo	-	-	-	...
<b>Nama Kabupaten/Kota</b>	<b>96</b>	<b>115</b>	<b>125</b>	<b>...</b>

Catatan/Note: Data Tahun 2021 belum tersedia/Data for 2021 is not yet available

Sumber/Source: Dinas Pemuda, Olahraga, dan Pariwisata Kabupaten Pohuwato/Youth, Sports, and Tourism Service of Pohuwato Regency

**Tabel**  
**Table** 7.2**Jumlah Wisatawan Mancanegara dan Domestik di  
Kabupaten Pohuwato, 2015–2026**  
*Number of International and Domestic Visitor in Pohuwato  
Regency, 2016–2021*

Tahun Year	Wisatawan Mancanegara International Visitors	Wisatawan Domestik Domestic Visitors	Jumlah Total
(1)	(2)	(3)	(4)
2016	55	16 599	16 654
2017	59	32 260	32 319
2018	118	35 607	35 725
2019	10	38 696	38 706
2020	4	7 696	7 700
2021	...	...	...

Catatan/Note: Data Tahun 2021 belum tersedia/Data for 2021 is not yet available

Sumber/Source: Dinas Pemuda, Olahraga, dan Pariwisata Kabupaten Pohuwato/Youth, Sports, and Tourism Service of Pohuwato Regency



***TRANSAPORTASI  
& KOMUNIKASI***

**BAB 8**

<https://poh.com.id>



**PENJELASAN TEKNIS**

1. **Kendaraan bermotor** adalah setiap kendaraan yang digerakkan oleh peralatan teknik yang ada pada kendaraan tersebut, biasanya digunakan untuk angkutan orang atau barang di atas jalan raya selain kendaraan yang berjalan di atas rel. Kendaraan bermotor yang dicatat adalah semua jenis kendaraan kecuali kendaraan bermotor TNI/Polri dan Korps Diplomatik.
2. **Mobil penumpang** adalah setiap kendaraan bermotor yang dilengkapi dengan tempat duduk untuk sebanyak-banyaknya delapan orang, tidak termasuk tempat duduk untuk pengemudi, baik dilengkapi atau tidak dilengkapi bagasi.
3. **Mobil bis** adalah setiap kendaraan bermotor yang dilengkapi dengan tempat duduk untuk lebih dari delapan orang, tidak termasuk tempat duduk untuk pengemudi, baik dilengkapi atau tidak dilengkapi bagasi.
4. **Mobil truk** adalah setiap kendaraan bermotor yang digunakan untuk angkutan barang, selain mobil penumpang, mobil bis dan kendaraan bermotor roda dua.

**TECHNICAL NOTES**

1. **Motor vehicles** are any kind of vehicles motorized by machine set up in those vehicles, they are usually used for transporting peoples or goods on roads except vehicles moving along a railway line. The data cover all kinds of motor vehicles except those belong to Indonesia Army Force Indonesian State Police and Diplomatic Corps.
2. **Passenger cars** are any motor vehicles with no more than eight seats, excluding seat for driver, it can be with or without hoot.
3. **Buses** are large passenger cars having seats for more than eight passengers, excluding seat for driver, it can be with or without hoot.
4. **Trucks** are any motor vehicles used to transport goods excluding passenger cars, buses, and motorcycles.

5. **Sepeda motor** adalah setiap kendaraan bermotor yang beroda dua.
  6. **Jalan Negara/Nasional** adalah jalan arteri dan jalan kolektor dalam sistem jaringan jalan primer yang menghubungkan antara ibukota provinsi dan jalan strategis nasional serta jalan tol.
  7. **Jalan Provinsi** adalah jalan kolektor dalam sistem jaringan jalan primer yang menghubungkan ibukota provinsi dengan ibukota kabupaten/kota, atau antar ibukota kabupaten/kota dan jalan strategis provinsi.
  8. **Jalan Kabupaten** adalah jalan lokal dalam sistem jaringan jalan primer yang tidak termasuk pada jalan nasional dan jalan provinsi, yang menghubungkan ibukota kabupaten dengan ibukota kecamatan.
  9. **Kantor Pos** adalah tempat pemberi pelayanan komunikasi tertulis dan atau surat elektronik, layanan paket, layanan logistik, layanan transaksi keuangan, dan layanan keagenan pos untuk kepentingan umum. Rumah pos berfungsi sama seperti kantor pos dan kantor pos pembantu, bedanya rumah pos biasanya terletak di daerah terpencil.
5. **Motorcycles** are any two-wheeled motor vehicles.
  6. **State Road** is the arterial and collector road in the primary road network system that connects between province capital and the national strategic road along with toll road.
  7. **Province Road** is a local road in the primary road network system that connects province capital with capital of regency/municipality, or between capital of regency/municipality and province strategic road.
  8. **Regency road** is the collector in the primary road network system which not included in national and province road, this road connect between capital of regency with capital of subdistrict.
  9. **Post Office** is a service provider facility of written communication and or electronic mail, parcel service, logistics services, financial transaction services, and postal services to the public. Postal house has the same function as the post office and subsidiary of post office, the difference is that postal house is usually located in remote areas.

- 10. Pos** adalah pelayanan lalu lintas surat pos, uang, barang dan pelayanan jasa lainnya yang ditetapkan oleh menteri. Pos diselenggarakan oleh badan yang ditugaskan menyelenggarakan pos dan giro.
- 10. Post** is a service of delivering mail, money, goods, and other services which assigned by minister. Post organized by department which assigned to organize post and giro.

<https://pohuwatokab.bps.go.id>

**ULASAN**

Jalan merupakan akses penting dalam transportasi masyarakat. Arus peredaran barang dan manusia sebagian besar menggunakan jalan sebagai sarana utama. Menurut data dari Dinas Pekerjaan Umum Kabupaten Pohuwato, panjang jalan yang terdapat di Kabupaten Pohuwato adalah sepanjang 1.150,62 km. Jika dilihat dari kewenangannya, 79% atau 912,65 km merupakan jalan kabupaten. Kondisi jalan dilihat dari jenis permukaan jalannya, jalan di Kabupaten Pohuwato sebagian besar sudah memiliki permukaan aspal dan kerikil. Dalam kondisinya, 705,02 km jalan kabupaten berada dalam kondisi baik.

Dalam aspek komunikasi, Kabupaten Pohuwato memiliki 4 kantor pos pembantu. Kantor pos pembantu yang ada saat ini tersebar di Kecamatan Lemito, Kecamatan Marisa, Kecamatan Randangan, dan Kecamatan Paguat. Dari tahun 2017 sampai dengan tahun 2021 belum terdapat penambahan kantor pos pembantu di wilayah Kabupaten Pohuwato.

**DESCRIPTION**

*Roads are an important access in public transportation. The circulation of goods and people mostly uses roads as the main means. According to data from the Pohuwato District Public Works Office, the length of the roads in Pohuwato Regency is 1,150.62 km. If seen from its authority, 79% or 912.65 km are district roads. The condition of the road can be seen from the type of road surface, most of the roads in Pohuwato Regency already have asphalt and gravel surfaces. In its condition, 705,02 km of district roads are in good condition.*

*In the aspect of communication, Pohuwato Regency has 4 auxiliary post offices. Existing post offices are now scattered in Lemito Subdistrict, Marisa Subdistrict, Randangan Subdistrict, and Paguat Subdistrict. From 2017 to 2021 there have been no additional post offices in the Pohuwato Regency.*



**Gambar**  
**Figures** 8.1

**Luas Daerah menurut Kecamatan (%), 2021**  
**Area of Subdistrict (%), 2021**



Gambar 8.1

Sumber/Source : ....

**Gambar** 8.2 ...  
**Figures** ...



Sumber/Source : ....

## 8.1 TRANSPORTASI TRANSPORTATION

**Tabel 8.1.1 Panjang Jalan<sup>1</sup> Menurut Tingkat Kewenangan Pemerintahan di Kabupaten Pohuwato (km), 2019–2021**  
**Table 8.1.1 Length of Roads<sup>1</sup> by Level of Government Authority in Pohuwato Regency (km), 2019–2021**

Tingkat Kewenangan Pemerintahan Level of Government Authority	2019	2020	2021
(1)	(2)	(3)	(4)
Negara <sup>2</sup> /State <sup>2</sup>	169,50	169,50	169,50
Provinsi/Province	68,47	68,47	68,47
Kabupaten/Kota Regency/Municipality	912,65	912,65	912,65
<b>Jumlah/Total</b>	<b>1150,62</b>	<b>1150,62</b>	<b>1150,62</b>

Catatan/Note: <sup>1</sup> Data tidak termasuk panjang jalan tol/Excluding toll road

<sup>2</sup> Berdasarkan Keputusan Menteri Pekerjaan Umum dan Perumahan Rakyat No. 248/KPTS/M/2016/Based on Public Work and Public Housing Ministerial Decree No. 248/KPTS/M/2016

Sumber/Source: Dinas Pekerjaan Umum Kabupaten Pohuwato/Settlement and Infrastructure Service of Pohuwato Regency

**Tabel 8.1.2 Panjang Jalan Menurut Jenis Permukaan Jalan di Kabupaten Pohuwato (km), 2019–2021**  
**Length of Roads by Type of Road Surface in Pohuwato Regency (km), 2019–2021**

Jenis Permukaan Jalan Type of Road Surface	2019	2020	2021
(1)	(2)	(3)	(4)
Aspal/Paved	550,22	550,22	550,22
Kerikil/Gravel	592,25	592,25	592,25
Tanah/Soil	3,81	3,81	3,81
Lainnya/Others	4,34	4,34	4,34
<b>Jumlah/Total</b>	<b>1150,62</b>	<b>1150,62</b>	<b>1150,62</b>

Catatan/Note: ...

Sumber/Source: Dinas Pekerjaan Umum Kabupaten Pohuwato/Settlement and Infrastructure Service of Pohuwato Regency

**Tabel 8.1.3** Panjang Jalan Kabupaten Menurut Kondisi Jalan di Kabupaten Pohuwato (km), 2019–2021  
**Table** *Length of Regency Roads by Condition of Roads in Pohuwato Regency (km), 2019–2021*

Kondisi Jalan <i>Condition of Roads</i>	2019	2020	2021
(1)	(2)	(3)	(4)
Baik/ <i>Good</i>	701,54	705,02	327,78
Sedang/ <i>Moderate</i>	49,56	49,63	415,59
Rusak/ <i>Damage</i>	80,35	77,36	111,40
Rusak Berat/ <i>Severely Damage</i>	81,20	80,65	57,92
<b>Jumlah/Total</b>	<b>912,65</b>	<b>912,65</b>	<b>912,69</b>

Catatan/Note: ...

Sumber/Source: Dinas Pekerjaan Umum Kabupaten Pohuwato/*Settlement and Infrastructure Service of Pohuwato Regency*

**Tabel 8.1.4** Panjang Jalan Menurut Pemerintahan yang Berwenang Mengelolanya dan Kecamatan di Kabupaten Pohuwato (km), 2021  
***Length of Roads by Level of Government Authority and Subdistrict in Pohuwato Regency (km), 2021***

Kecamatan Subdistrict	Negara State	Provinsi Province	Kabupaten Regency	Jumlah Total
(1)	(2)	(3)	(4)	(5)
Popayato	7.60	4.40	61.23	73.23
Popayato Barat	14.11	-	55.99	70.10
Popayato Timur	8.46	-	51.93	60.39
Lemito	23.40	-	60.28	83.68
Wanggarasi	11.44	20.80	55.07	87.30
Marisa	8.20	2.90	59.60	70.70
Patilanggio	18.50	8.10	71.40	98.00
Buntulia	5.28	0.72	61.02	67.02
Duhiadaa	2.48	5.84	67.46	75.78
Randangan	27.77	16.45	152.65	196.87
Taluditi	24.09	3.09	91.19	118.37
Paguat	18.19	-	79.50	97.69
Dengilo	-	6.18	45.30	51.48
<b>Pohuwato</b>	<b>169.51</b>	<b>68.47</b>	<b>912.63</b>	<b>1150.61</b>

Catatan/Note: ...

Sumber/Source: Dinas Pekerjaan Umum Kabupaten Pohuwato/Settlement and Infrastructure Service of Pohuwato Regency

**Tabel 8.1.5** Panjang Jalan Kabupaten Menurut Jenis Permukaan jalan dan Kecamatan di Kabupaten Pohuwato (km), 2021  
**Length of Regency Roads by Type of Roads Surface and Subdistrict in Pohuwato Regency (km), 2021**

Kecamatan Subdistrict	Aspal Pavement	Kerikil Gravel	Tanah Ground	Jumlah Total
(1)	(2)	(3)	(4)	(5)
Popayato	36.68	41.73	-	78.41
Popayato Barat	21.36	23.96	-	45.32
Popayato Timur	47.69	11.94	-	59.63
Lemito	27.78	33.24	-	61.02
Wanggarasi	26.18	41.28	-	67.46
Marisa	17.09	54.29	-	71.38
Patilanggio	30.49	122.17	-	152.66
Buntulia	16.91	74.28	-	91.19
Duhiadaa	32.87	22.2	-	55.07
Randangan	21.87	38.41	-	60.28
Taluditi	25	26.94	-	51.94
Paguat	34.7	26.53	-	61.23
Dengilo	16.55	39.44	-	55.99
<b>Pohuwato</b>	<b>355.17</b>	<b>556.41</b>	<b>-</b>	<b>911.58</b>

Catatan/Note: ...

Sumber/Source: Dinas Pekerjaan Umum Kabupaten Pohuwato/Settlement and Infrastructure Service of Pohuwato Regency

**Tabel 8.1.6** Panjang Jalan Kabupaten Menurut Kondisi Jalan dan Kecamatan di Kabupaten Pohuwato (km), 2021  
***Length of Regency Roads by Road Condition and Subdistrict in Pohuwato Regency (km), 2021***

Kecamatan Subdistrict	Baik Good	Sedang Moderate	Rusak Damaged	Rusak Berat Severely Damaged
(1)	(2)	(3)	(4)	(5)
Popayato	33.37	22.29	4.34	1.23
Popayato Barat	17.37	28.87	5.56	4.19
Popayato Timur	18.43	19.32	12.13	2.05
Lemito	23.03	29.36	3.01	4.89
Wanggarasi	31.26	21.75	1.82	0.24
Marisa	40.37	9.13	7.95	2.18
Patilanggio	17.01	43.42	5.43	5.52
Buntulia	28.85	28.48	3.75	6.39
Duhiadaa	21.94	23.96	12.69	2.43
Randangan	30.54	87.43	21.45	13.24
Taluditi	16,5	60.41	9.9	4.38
Paguat	31.81	28.03	9.88	9.78
Dengilo	17.3	13.14	13.49	1.4
<b>Pohuwato</b>	<b>327.78</b>	<b>415.59</b>	<b>111.4</b>	<b>57.92</b>

Catatan/Note: ...

Sumber/Source: Dinas Pekerjaan Umum Kabupaten Pohuwato/Settlement and Infrastructure Service of Pohuwato Regency



## 8.2 KOMUNIKASI COMMUNICATION

**Tabel 8.2.1** Jumlah Kantor Pos Pembantu Menurut Kecamatan di Kabupaten Pohuwato, 2018–2021  
*Number of Post Offices Subsidiaries by Subdistrict in Pohuwato Regency, 2018–2021*

Kecamatan Subdistrict	2018	2019	2020	2021
(1)	(2)	(3)	(4)	(5)
Popayato	-	-	-	-
Popayato Barat	-	-	-	-
Popayato Timur	-	-	-	-
Lemito	1	1	1	1
Wanggarasi	-	-	-	-
Marisa	1	1	1	1
Patilanggio	-	-	-	-
Buntulia	-	-	-	-
Duhiadaa	-	-	-	-
Randangan	1	1	1	1
Taluditi	-	-	-	-
Paguat	1	1	1	1
Dengilo	-	-	-	-
<b>Pohuwato</b>	<b>4</b>	<b>4</b>	<b>4</b>	<b>4</b>

Catatan/Note: ...

Sumber/Source: Kantor Pos Marisa/Marisa Post Office



# ***PERBANKAN, KOPERASI DAN HARGA-HARGA***

## **BAB 9**





**PENJELASAN TEKNIS**

1. **Koperasi** adalah organisasi ekonomi rakyat yang berwatak social, beranggotakan orang-orang atau badan-badan hukum koperasi yang merupakan tata susunan ekonomi sebagai usaha bersama atas azas kekeluargaan.
2. **Koperasi Unit Desa** adalah suatu Koperasi serba usaha yang beranggotakan penduduk desa dan berlokasi didaerah pedesaan, daerah kerjanya biasanya mencakup satu wilayah kecamatan.
3. **KPRI** adalah koperasi yang didirikan oleh pegawai negeri serta dikelola untuk kepentingan pegawai negeri.
4. **Koperasi karyawan** adalah sebuah koperasi yang berada di sebuah perusahaan tertentu. Anggota koperasi ini adalah para karyawan dari perusahaan tersebut.

**TECHNICAL NOTES**

1. **Cooperative** is a popular economic organization of social character, of persons or legal entities that are cooperative economic arrangements as a joint effort on the principle of kinship.
2. **Village Unit Cooperative** is a multi-business cooperative consisting of villagers and located in a rural area, the working area usually covers one sub-district area.
3. **KPRI** is a cooperative established by civil servants and managed for the benefit of civil servants.
4. **Employee cooperative** is a cooperative that is in a particular company. The members of the cooperative are the employees of the company.

**ULASAN**

Koperasi merupakan salah satu lembaga keuangan yang mengutamakan prinsip gotong royong. Pada tahun 2020, tercatat 93 koperasi yang aktif di Kabupaten Pohuwato. Angka ini mengalami penurunan sebanyak 28% atau 36 unit koperasi dibanding tahun sebelumnya. Kecamatan Marisa sebagai ibukota Kabupaten Pohuwato menjadi kecamatan dengan jumlah koperasi aktif terbanyak. Jika dilihat dari jenisnya, jenis koperasi yang paling banyak di Kabupaten Pohuwato adalah Koperasi Serba Usaha.

**DESCRIPTION**

*The cooperative is one of the financial institutions that prioritizes the principle of mutual cooperation. In 2020, 129 cooperatives were active in Pohuwato Regency. This figure has increased by 28% or 36 cooperative units compared to the previous year. Marisa sub-district as the capital of Pohuwato Regency is the subdistrict with the most active cooperatives. When seen from its type, the most common type of cooperative in Pohuwato Regency is the Multipurpose Cooperative.*

<https://pohuwatoken.go.id>

**Gambar** 9.1  
**Figures**

**Luas Daerah menurut Kecamatan (%), 2021**  
**Area of Subdistrict (%), 2021**



Sumber/Source : ....

**Gambar** 9.2 ...  
**Figures** ...



Sumber/Source : ....



**Tabel 9.1**  
**Table**

**Jumlah Koperasi Aktif Menurut Kecamatan di Kabupaten Puhuwato, 2018–2021**  
**Number of Active Cooperative by Subdistrict in Puhuwato Regency, 2018–2021**

Kecamatan Subdistrict	2018	2019	2020	2021
(1)	(2)	(3)	(4)	(5)
Popayato	7	7	6	...
Popayato Barat	6	6	4	...
Popayato Timur	6	8	7	...
Lemito	8	12	6	...
Wanggarasi	5	7	3	...
Marisa	21	25	22	...
Patilanggio	6	5	5	...
Buntulia	6	6	4	...
Duhiadaa	1	12	8	...
Randangan	12	13	11	...
Taluditi	9	11	5	...
Paguat	10	13	9	...
Dengilo	3	4	3	...
<b>Puhuwato</b>	<b>109</b>	<b>129</b>	<b>93</b>	<b>...</b>

Catatan/Note:

Sumber/Source: Dinas Koperasi, Industri dan Perdagangan Kabupaten Puhuwato/Cooperative, Industry and Trade Service of Puhuwato Regency

**Tabel**  
**Table** 9.2**Jumlah Koperasi Menurut Jenis Koperasi dan Kecamatan di Kabupaten Pohuwato, 2021**  
**Number of Cooperative by Kind of Cooperative and Subdistrict in Pohuwato Regency, 2021**

Kecamatan Subdistrict	Jenis Koperasi/ Kind of Cooperative					
	KUD	KSU	KOPERTA	KSP	KOPERIK	Lainnya
(1)	(2)	(3)	(4)	(5)	(6)	(7)
Popayato	1	3	1	1	1	-
Popayato Barat	1	-	2	-	-	1
Popayato Timur	-	2	1	-	1	-
Lemito	2	4	1	4	1	-
Wanggarasi	3	1	1	-	1	-
Marisa	1	5	1	3	1	6
Patilanggio	-	2	-	-	-	-
Buntulia	-	4	3	-	-	-
Duhiadaa	-	7	2	1	-	-
Randangan	2	3	1	2	3	-
Taluditi	5	-	1	1	-	-
Paguat	-	4	-	2	4	-
Dengilo	-	3	-	-	-	-
<b>Pohuwato</b>	<b>15</b>	<b>38</b>	<b>14</b>	<b>14</b>	<b>12</b>	<b>7</b>

Catatan/Note:

Sumber/Source: Dinas Koperasi, Industri dan Perdagangan Kabupaten Pohuwato/Cooperative, Industry and Trade Service of Pohuwato Regency





# ***PENGELUARAN PENDUDUK***

## **BAB 10**



<http://pohuwatokab.bps.go.id>

<https://pohuwatokab.bps.go.id>

## PENJELASAN TEKNIS

1. **Pengeluaran rata-rata per kapita** adalah biaya yang dikeluarkan untuk konsumsi semua anggota rumah tangga selama sebulan baik yang berasal dari pembelian, pemberian maupun produksi sendiri dibagi dengan banyaknya anggota rumah tangga dalam rumah tangga tersebut..
2. Data pengeluaran dapat mengungkap tentang pola konsumsi rumah tangga secara umum menggunakan indikator proporsi pengeluaran untuk makanan dan non makanan, Komposisi pengeluaran rumah tangga dapat dijadikan ukuran untuk menilai tingkat kesejahteraan ekonomi penduduk, makin rendah persentase pengeluaran untuk makanan terhadap total pengeluaran makin membaik tingkat kesejahteraan.

## TECHNICAL NOTES

1. **Per capita Average Expenditure** is the cost spent for all household members consumption during the month, whether from purchasing, giving or own production, divided by the number of household.
2. *Expenditure data can reveal patterns of household consumption in general using the indicator of the proportion of expenditure for food and non-food, The composition of household expenditure can be used as a measure to assess the level of economic welfare of the population, the lower the percentage of expenditure for food on total expenditure, the better the level of welfare.*


**ULASAN**

Data mengenai pengeluaran penduduk berasal dari survei sosial ekonomi nasional yang dilakukan oleh Badan Pusat Statistik Kabupaten Pohuwato. Rata-rata pengeluaran per kapita setahun penduduk Kabupaten Pohuwato pada tahun 2021 adalah sebesar Rp 10.409.000,- dengan proporsi pengeluaran non makanan dibanding pengeluaran makanan hampir seimbang. Hal ini berbeda dengan kondisi pada tahun sebelumnya. Persentase pengeluaran per kapita tertinggi untuk komoditas makanan adalah kelompok makanan dan minuman jadi. Untuk komoditas non makanan, persentase pengeluaran per kapita tertinggi adalah kelompok pengeluaran untuk perumahan dan fasilitas rumah tangga. Dalam sisi golongan pengeluarannya, pengeluaran perkapita sebulan penduduk Kabupaten Pohuwato pada tahun 2021 memiliki persentase paling tinggi di golongan pengeluaran dengan rentang Rp 500.000,- sampai dengan Rp 749.999,-.

**DESCRIPTION**

*Data on population expenditure comes from a national socioeconomic survey conducted by the Central Statistics Agency of Pohuwato Regency. The average annually expenditure per capita of the population of Pohuwato Regency in 2021 is Rp 10.409.000. - with the proportion of non-food expenditure is more like equal than food expenditure. This is a different proportion to the condition in the previous year. The highest percentage of expenditure per capita per month for food commodities is the processed food and beverages group. For non-food commodities, the highest percentage of expenditure per capita per month is the expenditure group for housing and household facilities. In terms of expenditure groups, monthly expenditure per person in the population of Pohuwato Regency in 2021 had the highest percentage in the expenditure category with a range of Rp. 500,000 to Rp. 749,999.*

**Gambar** 10.1 **Luas Daerah menurut Kecamatan (%), 2021**  
**Figures** **Area of Subdistrict (%), 2021**



Sumber/Source : ....



**Gambar** 10.2 ...  
**Figures** ...



Sumber/Source : ....

**Tabel**  
**Table** 10.1**Rata-rata Pengeluaran per Kapita Sebulan Menurut Kelompok Komoditas (rupiah) di Kabupaten Pohuwato, 2020 dan 2021**  
**Monthly Average Expenditure per Capita by Commodity Group (rupiahs) in Pohuwato Regency, 2020 and 2021**

<b>Kelompok Komoditas/Commodity Group</b>	<b>2020</b>	<b>2021</b>
(1)	(2)	(3)
<b>Makanan/Food</b>		
Padi-padian/Cereals	68 402	68 788
Umbi-umbian/Tubers	2 938	4 735
Ikan/udang/cumi/kerang/Fish/shrimp/common squid/shells	50 117	65 184
Daging/Meat	6 144	12 775
Telur dan susu/Eggs and milk	21 157	21 429
Sayur-sayuran/Vegetables	34 492	48 729
Kacang-kacangan/Legumes	4 445	5 698
Buah-buahan/Fruits	28 870	14 839
Minyak dan kelapa/Oil and coconut	11 981	16 651
Bahan minuman/Beverage stuffs	14 699	17 280
Bumbu-bumbuan/Spices	10 750	14 848
Konsumsi lainnya/Miscellaneous food items	6 591	8 241
Makanan dan minuman jadi/Prepared food and beverages	110 498	120 216
Rokok/Cigarettes	75 203	84 035
<b>Jumlah makanan/Total food</b>	<b>446 287</b>	<b>503 448</b>
<b>Bukan makanan/Non-food</b>		
Perumahan dan fasilitas rumah tangga/Housing and household facilities	204 762	248 474
Aneka barang dan jasa/Goods and services	82 933	91 341
Pakaian, alas kaki, dan tutup kepala/Clothing, footwear, and headgear	32 298	31 487
Barang tahan lama/Durable goods	57 816	88 020
Pajak, pungutan, dan asuransi/Taxes and insurance	31 976	45 645
Keperluan pesta dan upacara/kenduri/Parties and ceremonies	9 978	11 752
<b>Jumlah bukan makanan/Total non-food</b>	<b>419 762</b>	<b>516 720</b>
<b>Jumlah/Total</b>	<b>866 049</b>	<b>1020 168</b>

Sumber/Source: BPS, Survei Sosial Ekonomi Nasional (Susenas) Maret/BPS-Statistics Indonesia, National Socioeconomic Survey March

**Tabel**  
**Table** 10.2

**Persentase Pengeluaran per Kapita Sebulan Menurut Kelompok Komoditas di Kabupaten Pohuwato, 2020 dan 2021**  
**Percentage of Monthly Expenditure per Capita by Commodity Group in Pohuwato Regency, 2020 and 2021**

<b>Kelompok Komoditas/Commodity Group</b>	<b>2020</b>	<b>2021</b>
(1)	(2)	(3)
<b>Makanan/Food</b>		
Padi-padian/ <i>Cereals</i>	7.90	6.74
Umbi-umbian/ <i>Tubers</i>	0.34	0.46
Ikan/udang/cumi/kerang/ <i>Fish/shrimp/common squid/shells</i>	5.79	6.39
Daging/ <i>Meat</i>	0.71	1.25
Telur dan susu/ <i>Eggs and milk</i>	2.44	2.10
Sayur-sayuran/ <i>Vegetables</i>	3.98	4.78
Kacang-kacangan/ <i>Legumes</i>	0.51	0.56
Buah-buahan/ <i>Fruits</i>	3.33	1.45
Minyak dan kelapa/ <i>Oil and coconut</i>	1.38	1.63
Bahan minuman/ <i>Beverage stuffs</i>	1.70	1.69
Bumbu-bumbuan/ <i>Spices</i>	1.24	1.46
Konsumsi lainnya/ <i>Miscellaneous food items</i>	0.76	0.81
Makanan dan minuman jadi/ <i>Prepared food and beverages</i>	12.76	11.78
Rokok/ <i>Cigarettes</i>	8.68	8.24
<b>Jumlah makanan/Total food</b>	<b>51.53</b>	<b>49.35</b>
<b>Bukan makanan/Non-food</b>		
Perumahan dan fasilitas rumah tangga/ <i>Housing and household facilities</i>	23.64	24.36
Aneka barang dan jasa/ <i>Goods and services</i>	9.58	8.95
Pakaian, alas kaki, dan tutup kepala/ <i>Clothing, footwear, and headgear</i>	3.73	3.09
Barang tahan lama/ <i>Durable goods</i>	6.68	8.63
Pajak, pungutan, dan asuransi/ <i>Taxes and insurance</i>	3.69	4.47
Keperluan pesta dan upacara/kenduri/ <i>Parties and ceremonies</i>	1.15	1.15
<b>Jumlah bukan makanan/Total non-food</b>	<b>48.47</b>	<b>50.65</b>
<b>Jumlah/Total</b>	<b>100,00</b>	<b>100,00</b>

Sumber/Source: BPS, Survei Sosial Ekonomi Nasional (Susenas) Maret/BPS-Statistics Indonesia, National Socioeconomic Survey March

**Tabel**  
**Table** 10.3**Persentase Penduduk Menurut Golongan Pengeluaran Per Kapita Sebulan di Kabupaten Pohuwato, 2021**  
**Percentage of Population by Class of Monthly Expenditure per Capita in Pohuwato Regency, 2021**

<b>Golongan Pengeluaran Per Kapita Sebulan (rupiah)</b> <b>Class of Monthly Expenditure per Capita (rupiahs)</b>	<b>Persentase Penduduk</b> <b>Percentage of Population</b>
(1)	(2)
< 150 000	0,00
150 000–199 999	0,43
200 000–299 999	6,41
300 000–499 999	22,63
500 000–749 999	24,13
750 000–999 999	11,83
1 000 000–1 499 999	15,59
> 1 500 000	18,98
<b>Jumlah/Total</b>	<b>100,00</b>

Sumber/Source: BPS, Survei Sosial Ekonomi Nasional (Susenas) Maret/BPS-Statistics Indonesia, National Socioeconomic Survey March



# *PERDAGANGAN*

## **BAB 11**



<http://pohuwatokab.bps.go.id>



**PENJELASAN TEKNIS****TECHNICAL NOTES**

1. **Perseroan Terbatas (PT)** adalah perusahaan yang berstatus badan hukum, didirikan dengan modal yang terbagi dalam saham-saham dan pemegang saham bertanggung jawab terbatas pada nilai nominal saham yang dimiliki. Dalam menjalankan kegiatannya pemegang saham ikut serta berperan tergantung besar kecilnya jumlah saham yang dimiliki, atau berdasarkan perjanjian antar pemegang saham.
  2. **Perseroan Komanditer / Commanditaire Venootschap (CV)** adalah perusahaan yang memiliki 2 (dua) pemodal atau lebih yang terdiri dari sekutu aktif dan sekutu pasif. Sekutu aktif adalah sekutu yang bertanggung jawab memberikan modal (uang) dan tenaganya untuk keberlangsungan perusahaan. Sedangkan sekutu pasif hanya menyetorkan modalnya saja.
  3. **Koperasi** adalah organisasi ekonomi rakyat yang berwatak social, beranggotakan orang-orang atau badan-badan hukum koperasi yang merupakan tata susunan ekonomi sebagai usaha bersama atas azas kekeluargaan.
1. **Limited Liability Company (Ltd)** is a company with the status of a legal entity, established with capital divided into shares and shareholders responsible is limited to the nominal value of the shares held. In carrying out its activities the shareholders participating role depends on the size of the number of shares held, or by agreement between the shareholders.
  2. **The limited partnership / Commanditaire Venootschap (CV)** is a company that has two (2) or more financiers consisting of ally active and passive allies. Active allies are allies who are responsible for providing capital (money) and energy company sustainability. While passive allies simply deposit the capital alone.
  3. **Cooperative** is a popular economic organization of social character, of persons or legal entities that are cooperative economic arrangements as a joint effort on the principle of kinship.

4. **Pasar** adalah tempat bertemunya pembeli dan penjual untuk melakukan transaksi jual beli barang atau jasa. Menurut ilmu ekonomi, pasar berkaitan dengan kegiatannya bukan tempatnya.
5. Data tentang badan hukum perusahaan diperoleh dari Badan Pelayanan Terpadu Satu Pintu dan Penanaman Modal Daerah Kabupaten Pohuwato. Untuk data koperasi dan perdagangan diperoleh dari Dinas Koperasi, Industri, dan Perdagangan Kabupaten Pohuwato.
4. **The market** is a meeting place for buyers and sellers to make buying and selling goods or services. According to economics, the market is not the place associated with its activities.
5. Data about the company legal obtained from the One Stop Investment and Pohuwato. For data and trade cooperation obtained from the Department of Cooperatives, Industry, and Trade Pohuwato.



**ULASAN**

Kegiatan Perdagangan merupakan penggerak utama pembangunan perekonomian nasional yang memberikan daya dukung dalam meningkatkan produksi, menciptakan lapangan pekerjaan, meningkatkan Ekspor dan devisa, pemeratakan pendapatan, serta memperkuat daya saing Produk Dalam Negeri demi kepentingan nasional. Mengingat pentingnya peran perdagangan dalam pembangunan, ketersediaan sarana perdagangan menjadi hal yang wajib tersedia di setiap daerah.

Pada tahun 2021, Kabupaten Pohuwato memiliki 15 pasar dengan 7 diantaranya merupakan pasar yang dikelola oleh Pemerintah Daerah Kabupaten Pohuwato melalui Dinas Koperasi, Industri dan Perdagangan. Hampir di seluruh kecamatan di Kabupaten Pohuwato memiliki pasar kecuali Kecamatan Buntulia yang belum terdapat pasar di daerah tersebut dan Kecamatan Duhiadaa yang sudah tidak aktif lagi.

**DESCRIPTION**

*Trade activities are the main driver of national economic development that provides support in increasing production, creating jobs, increasing exports and foreign exchange, leveling income, and strengthening the competitiveness of Domestic Products in the national interest. Considering the important role of trade in development, the availability of trade facilities is a must for all regions.*

*In 2021, Pohuwato Regency has 15 markets with 7 of them being markets managed by the Regional Government of Pohuwato Regency through the Department of Cooperatives, Industry and Trade. Almost all sub-districts in Pohuwato Regency have markets except for Buntulia Sub-district, where there are no markets in the area and Duhiadaa Subdistrict on which inactive.*

**Gambar** 11.1 **Luas Daerah menurut Kecamatan (%), 2021**  
**Figures** 11.1 **Area of Subdistrict (%), 2021**



Sumber/Source : ....

**Tabel**  
**Table** 11.1

**Jumlah Sarana Perdagangan Menurut Jenisnya di  
Kabupaten Pohuwato, 2018–2021**  
*Number of Trading Facilities by Type of Facility in Pohuwato  
Regency, 2018–2021*

<b>Jenis Sarana Perdagangan</b> <i>Type of Trading Facilities</i>	<b>2018</b>	<b>2019</b>	<b>2020</b>	<b>2021</b>
(1)	(2)	(3)	(4)	(5)
Pasar/Market	27	31	36	...
Toko/Store	435	500	575	...
Kios	5 260	6 049	6 956	...
Warung	1 257	1 466	1 686	...
<b>Jumlah/Total</b>	<b>6 979</b>	<b>8 046</b>	<b>9 253</b>	<b>...</b>

Sumber/Source: Dinas Koperasi, Industri dan Perdagangan Kabupaten Pohuwato/Cooperative, Industry and Trade Service of Pohuwato Regency

**Tabel**  
**Table** 11.2**Jumlah Pasar Menurut Pengelola dan Kecamatan di  
kabupaten Pohuwato, 2021**  
**Number of Market by Business and Subdistrict in Pohuwato  
Regency, 2021**

Kecamatan Subdistrict	Dinas Koperasi, Industri dan Perdagangan Cooperation, Industry, and Trade Service	Pemerintah Desa Village Government
(1)	(2)	(3)
Popayato	1	-
Popayato Barat	-	2
Popayato Timur	-	1
Lemito	1	1
Wanggarasi	-	1
Marisa	1	-
Patilanggio	-	1
Buntulia	-	-
Duhiadaa	-	-
Randangan	1	-
Taluditi	-	2
Paguat	2	-
Dengilo	1	-
<b>Pohuwato</b>	<b>7</b>	<b>8</b>

Sumber/Source: Dinas Koperasi, Industri dan Perdagangan Kabupaten Pohuwato/Cooperative, Industry and Trade Service of Pohuwato Regency



# ***SISTEM NERACA REGIONAL***

## **BAB 12**





**PENJELASAN TEKNIS****TECHNICAL NOTES**

1. Penghitungan statistik neraca nasional mengikuti buku petunjuk yang diterbitkan oleh Perserikatan Bangsa Bangsa (PBB) dikenal sebagai Sistem Neraca Nasional (SNN). SNN adalah rekomendasi internasional tentang bagaimana menyusun ukuran aktivitas ekonomi yang sesuai dengan standar neraca baku yang didasarkan pada prinsip-prinsip ekonomi. Rekomendasi yang dimaksud dinyatakan dalam sekumpulan konsep, definisi, klasifikasi, dan aturan neraca yang disepakati secara internasional dalam mengukur indikator tertentu seperti Produk Domestik Bruto (PDB). Salah satu bentuk adaptasi pencatatan statistik nasional adalah melakukan perubahan tahun dasar PDB Indonesia dari tahun 2000 ke 2014. Perubahan tahun dasar PDB dilakukan seiring dengan mengadopsi rekomendasi PBB yang tertuang dalam Sistem Neraca Nasional 2011 (SNA 2011).
  2. Produk Domestik Bruto pada tingkat nasional serta Produk Domestik Regional Bruto (PDRB) pada tingkat regional (provinsi) menggambarkan kemampuan suatu wilayah untuk menciptakan nilai tambah pada suatu waktu tertentu. Untuk menyusun PDB
1. *The method used to estimate national accounts statistics is based on the standard guidelines formed by United Nation known as System of National Accounts (SNA). SNA is the internationally agreed standard set of recommendations on how to compile measures of economic activity in accordance with strict accounting conventions based on economic principles. The recommendations are expressed in term of a set of concepts, definitions, classifications and accounting rules that comprise the internationally agreed standard for measuring indicators such as Gross Domestic Product (GDP). One of the improvement in the national statistical system is to rebase GDP form base year 2000 to 2014 in order to capture current economic condition. It is in line with the United Nations (UN) recommendation on 2011 SNA.*
  2. *The basic measure of the value added arising from economic activity is known as Gross Domestic Product at the national level and Gross Regional Domestic Product (GRDP) at the regional level (provinces/regencies/municipalities). To compile*

maupun PDRB digunakan 2 pendekatan, yaitu lapangan usaha dan pengeluaran. Keduanya menyajikan komposisi data nilai tambah dirinci menurut sumber kegiatan ekonomi (lapangan usaha) dan menurut komponen penggunaannya. PDB maupun PDRB dari sisi lapangan usaha merupakan penjumlahan seluruh komponen nilai tambah bruto yang mampu diciptakan oleh sektor-sektor ekonomi atas berbagai aktivitas produksinya. Sedangkan dari sisi pengeluaran menjelaskan tentang penggunaan dari nilai tambah tersebut.

3. PDB menurut lapangan usaha mengalami perubahan klasifikasi dari 9 lapangan usaha menjadi 17 lapangan usaha. PDB menurut lapangan usaha dirinci menurut total nilai tambah dari seluruh sektor ekonomi yang mencakup lapangan usaha Pertanian, Kehutanan, dan Perikanan; Pertambangan dan Penggalian; Industri Pengolahan; Pengadaan Listrik dan Gas; Pengadaan Air, Pengelolaan Sampah, Limbah dan Daur Ulang; Konstruksi; Perdagangan Besar dan Eceran, Reparasi Mobil dan Sepeda Motor; Transportasi dan Pergudangan; Penyediaan Akomodasi dan Makan Minum; Informasi dan Komunikasi; Jasa Keuangan dan Asuransi; Real Estat; Jasa

*these statistics, two approaches have been used, i.e. "production approach" and "expenditure approach". The first approach is to measure value added produced by various kinds of economic activities, while the second approach is to measure final uses of the country's output. In other words, GDP/GRDP is the sum of total value added produced by all economic industries (activities) and the way of using it.*

3. *GDP by industry classification changes from 9 sectors to 17 industries. GDP by industry is classified by types of economic activities such as Agriculture, Forestry and Fishing; Mining and Quarrying; Manufacturing; Electricity and Gas; Water supply, Sewerage, Waste Management and Remediation Activities; Construction; Wholesale and Retail Trade; Repair of Motor Vehicles and Motorcycles; Transportation and Storage; Accommodation and Food Service Activities; Information and Communication; Financial and Insurance Activities; Real Estate Activities; Business Activities; Public Administration; Defence and Compulsory Social Security;*



Perusahaan; Administrasi Pemerintahan, Pertahanan dan Jaminan Sosial Wajib; Jasa Pendidikan; Jasa Kesehatan dan Kegiatan Sosial; dan Jasa lainnya.

*Education; Human Health and Social Work Activities; and Other Services Activities.*

4. PDB menurut pengeluaran mengalami perubahan klasifikasi dimana pengeluaran konsumsi Lembaga Non Profit yang Melayani Rumah Tangga (LNPR) yang sebelumnya termasuk bagian dari pengeluaran konsumsi rumah tangga menjadi komponen terpisah. Sehingga klasifikasi PDB menurut pengeluaran dirinci menjadi 7 komponen yaitu komponen pengeluaran konsumsi rumah tangga, pengeluaran konsumsi LNPR, pengeluaran konsumsi pemerintah, pembentukan modal tetap bruto, perubahan inventori, ekspor barang dan jasa, dan impor barang dan jasa.

4. *GDP by expenditure classification changes where consumption expenditure Non-profit Institutions Serving Households (NPISH) previously included as part of household consumption expenditure is taken out into separate component. So that, GDP by type of expenditures is classified into: household consumption expenditure, NPISH consumption expenditure, government consumption expenditure, gross fixed capital formation, changes in inventories, exports of goods and services, and imports of goods and services.*

5. Pengeluaran konsumsi rumah tangga mencakup berbagai pengeluaran konsumsi akhir rumah tangga atas barang dan jasa untuk memenuhi kebutuhan individu ataupun kelompok secara langsung. Pengeluaran rumah tangga di sini mencakup makanan dan minuman selain restoran; pakaian, alas kaki dan jasa perawatannya; perumahan dan perlengkapan rumah tangga; kesehatan dan pendidikan; transportasi dan komunikasi;

5. *Household consumption expenditures consist of expenditures incurred by households, which are used for both individual or collective needs. Household consumptions are classified into food and beverages other than restaurants; clothing, footwear, and related maintenance services; housing and household equipment; health and education; transport and communication; restaurants and hotels; and others.*

restoran dan hotel serta lainnya.

6. Pengeluaran Pemerintah terdiri dari Pengeluaran Konsumsi Individu dan Pengeluaran Konsumsi Kolektif. Barang dan jasa individu merupakan barang dan jasa privat, dimana ciri-ciri barang privat adalah a) Scarmunicipality, yaitu ada kelangkaan/ keterbatasan dalam jumlah; b) Excludable consumption, yaitu konsumsi suatu barang dapat dibatasi hanya pada mereka yang memenuhi persyaratan tertentu (biasanya harga); c) Rivalrous competition, yaitu konsumsi oleh satu konsumen akan mengurangi atau menghilangkan kesempatan pihak lain untuk melakukan hal serupa. Contoh barang dan jasa yang dihasilkan pemerintah dan tergolong sebagai barang dan jasa individu adalah jasa pelayanan kesehatan pemerintah di rumah sakit/puskesmas dan jasa pendidikan di sekolah/universitas negeri. Sedangkan barang dan jasa kolektif ekuivalen dengan barang publik yang memiliki ciri a) Non rivalry, yaitu penggunaan satu konsumen terhadap suatu barang tidak mengurangi kesempatan konsumen lain untuk juga mengkonsumsi barang tersebut; b) Nonexcludable, yaitu apabila suatu barang publik tersedia, maka tidak ada yang dapat menghalangi siapapun
6. *Government consumption expenditure consists of Individual Consumption Expenditure and Collective Consumption Expenditure. Individual goods and services are private goods and services, which the characteristics of private goods is a) Scarmunicipality, that there is a scarmunicipality/ limited in number; b) Excludable consumption, the consumption of goods can be limited only to those who meet certain requirements (usually the price); c) Rivalrous competition, ie consumption by the consumer will reduce or eliminate the chance of another party to do so. Examples of goods and services produced by government and classified as goods and services of individuals is the government health services in hospitals/health centers and education services in schools/universities. Collective goods and services equivalent to public goods characterized by a) Non-rivalry, namely the use of a consumer for an item does not reduce the chance of another consumer to also consume goods; b) Non-excludable, i.e. when a public good available, then nothing can hinder anyone to benefit from the goods or in other words everyone has access to the goods. Examples of goods and services produced by government and classified as collective goods and*

untuk memperoleh manfaat dari barang tersebut atau dengan kata lain setiap orang memiliki akses ke barang tersebut. Contoh barang dan jasa yang dihasilkan pemerintah dan tergolong sebagai barang dan jasa kolektif adalah jasa pertahanan yang dilakukan TNI dan keamanan yang dilakukan kepolisian.

*services is carried military defense services and the police's security*

7. Pembentukan Modal Tetap Bruto (PMTB) mencakup pengadaan, pembuatan, dan pembelian barang modal. Barang modal dimaksud adalah barang-barang yang digunakan untuk proses produksi, tahan lama atau yang mempunyai umur pemakaian lebih dari satu tahun seperti bangunan, mesin-mesin dan alat angkutan. Termasuk pula di sini perbaikan besar (berat) yang sifatnya memperpanjang umur atau mengubah bentuk atau kapasitas barang modal tersebut. Pengeluaran barang modal untuk keperluan militer juga dicakup sebagai PMTB. Klasifikasi komponen PMTB dibagi menjadi 6 sub komponen yaitu Konstruksi; Mesin dan Peralatan; Kendaraan; Peralatan Lainnya; Cultivated Biological Resources (CBR) dan Produk Kekayaan Intelektual.
7. *Gross Fixed Capital Formation (GFCF) includes procurement, manufacture, and the purchase of capital goods. Capital goods are goods which are used for the production process, durable or have a service life of more than one year such as buildings, machinery, and transportation equipment. Including here: huge improvement that are to extend the life or changing the shape or the capamunicipality of the capital goods. Capital expenditures for military purposes are also covered as GFCF. GFCF component are classified into six sub-components: Construction; Machinery and Equipment; vehicle; Other equipment; Cultivated Biological Resources (CBR) and Intellectual Property Product.*
8. Ekspor barang dan jasa merupakan transaksi perdagangan barang dan jasa dari penduduk (residen) ke bukan penduduk (nonresiden).
8. *Exports of goods and services consist of transactions of goods and services from residents to non-residents. Imports of goods*

Impor barang dan jasa adalah transaksi perdagangan dari bukan penduduk ke penduduk. Ekspor atau impor barang terjadi pada saat terjadi perubahan hak kepemilikan barang antara penduduk dengan bukan penduduk (dengan atau tanpa perpindahan fisik barang tersebut). Pada PDB dengan tahun dasar 2014, ekspor dan impor barang dirinci menjadi nonmigas dan migas.

*and services consist of transaction of goods and services from nonresidents to residents. Exports and imports of goods occur when there are changes in ownership of goods between residents and nonresidents (with or without physical movements of goods across frontiers). On the GDP at 2014 basic year, exports and imports of goods specified into non oil and gas and oil and gas.*

9. Produk Domestik Bruto maupun agregat turunannya disajikan dalam 2 (dua) versi penilaian, yaitu atas dasar "harga berlaku" dan atas dasar "harga konstan". Disebut sebagai harga berlaku karena seluruh agregat dinilai dengan menggunakan harga pada tahun berjalan, sedangkan harga konstan penilaiannya didasarkan kepada harga satu tahun dasar tertentu, dalam publikasi ini digunakan harga tahun 2014.

9. *GDP and its aggregations are presented in two forms: at current market prices and at constant base year market prices. In presenting current market prices, all aggregates are valued at current market prices, while base year constant market prices are shown by valuing all aggregates at fixed base year prices. Year of 2014 is used as the base year in this publication.*

10. Laju pertumbuhan Produk Domestik Bruto diperoleh dari perhitungan PDB atas dasar harga konstan. Laju pertumbuhan menunjukkan perkembangan agregat pendapatan dari satu waktu tertentu terhadap waktu sebelumnya.

10. *Growth rate of Gross Domestic Product is derived from GDP at constant market prices. The growth rate of GDP explains the income growth during the given period.*

**ULASAN**

Perekonomian Kabupaten Pohuwato tahun 2021 masih didominasi oleh sektor pertanian, kehutanan dan perikanan. Hal ini dapat dilihat dari nilai Produk Domestik Regional Bruto atas dasar harga berlaku Kabupaten Pohuwato dimana sektor ini mencapai 59,97 persen. Pertumbuhan ekonomi Kabupaten Pohuwato tahun 2021 sebesar 2,20 persen, pertumbuhan ekonomi di Kabupaten Pohuwato sempat mengalami penurunan di tahun 2020 yang terjadi karena adanya pandemi Covid-19 di seluruh dunia.

Jika dilihat dari sisi pengeluaran, perekonomian Kabupaten Pohuwato tahun 2021 masih didominasi oleh pengeluaran konsumsi rumah tangga. Hal ini dapat dilihat dari kontribusinya terhadap Produk Domestik Regional Bruto Kabupaten Pohuwato yang mencapai 56,66 persen dari total PDRB Kabupaten Pohuwato.

**DESCRIPTION**

*The economy of Pohuwato Regency knows 2020 is still dominated by the agriculture, forestry and fisheries sectors. This can be seen from the value of Gross Regional Domestic Products based on the prevailing prices in Pohuwato Regency where the sector reaches 59.97 percent. The economic growth of Pohuwato Regency in 2021 was 2.20 percent, Economic growth in Pohuwato Regency experienced a decline in 2020 which occurred due to a worldwide Covid-19 pandemic.*

*When viewed from the expenditure side, the economy of Pohuwato Regency in 2021 is still dominated by spending on household consumption. This can be seen from its contribution to the Gross Regional Domestic Product of Pohuwato Regency which reached 56.66 percent of the total Pohuwato Regency GRDP.*

**Gambar** 12.1 **Luas Daerah menurut Kecamatan (%), 2021**  
**Figures** 12.1 **Area of Subdistrict (%), 2021**



Sumber/Source : ....

**Tabel**  
**Table** 12.1.

**Produk Domestik Regional Bruto Atas Dasar Harga  
Berlaku Menurut Lapangan Usaha di Kabupaten  
Pohuwato (miliar rupiah), 2017–2021**  
*Gross Regional Domestic Product at Current Market Prices  
by Industry in Pohuwato Regency (billion rupiahs), 2017–  
2021*

Lapangan Usaha/Industry	2017	2018	2019*	2020**	2021***
(1)	(2)	(3)	(4)	(5)	(6)
A Pertanian, Kehutanan, dan Perikanan/ <i>Agriculture, Forestry, and Fishing</i>	3 332,20	3 661,58	3 991,96	4 034,71	4 231,23
B Pertambangan dan Penggalian/ <i>Mining and Quarrying</i>	42,27	43,22	47,31	52,20	54,50
C Industri Pengolahan/ <i>Manufacturing</i>	241,63	263,79	290,92	305,93	326,26
D Pengadaan Listrik dan Gas/ <i>Electricity and Gas</i>	2,35	2,63	2,92	3,04	3,15
E Pengadaan Air; Pengelolaan Sampah, Limbah, dan Daur Ulang/ <i>Water Supply; Sewerage, Waste Management, and Remediation Activities</i>	1,52	1,73	1,95	2,00	2,05
F Konstruksi/ <i>Construction</i>	347,92	361,94	376,63	377,85	394,25
G Perdagangan Besar dan Eceran; Reparasi Mobil dan Sepeda Motor/ <i>Wholesale and Retail Trade; Repair of Motor Vehicles and Motorcycles</i>	548,01	620,74	711,66	720,29	752,89
H Transportasi dan Pergudangan/ <i>Transportation and Storage</i>	169,42	178,63	190,52	189,96	195,97
I Penyediaan Akomodasi dan Makan Minum/ <i>Accommodation and Food Service Activities</i>	62,79	69,41	75,25	75,81	77,82
J Informasi dan Komunikasi/ <i>Information and Communication</i>	76,31	83,40	88,76	92,28	94,16

Lanjutan Tabel/*Continued Table 12.1*

Lapangan Usaha/ <i>Industry</i>		2017	2018	2019*	2020**	2021***
(1)		(2)	(3)	(4)	(5)	(6)
K	Jasa Keuangan dan Asuransi/ <i>Financial and Insurance Activities</i>	125,35	134,56	135,14	156,09	181,84
L	Real Estat/ <i>Real Estate Activities</i>	45,22	47,98	52,18	52,94	52,27
M,N	Jasa Perusahaan/ <i>Business Activities</i>	5,20	5,53	5,85	5,60	5,73
O	Administrasi Pemerintahan, Pertahanan, dan Jaminan Sosial Wajib/ <i>Public Administration and Defence; Compulsory Social Security</i>	257,07	260,83	269,14	270,70	271,12
P	Jasa Pendidikan/ <i>Education</i>	125,93	140,99	158,40	169,86	172,11
Q	Jasa Kesehatan dan Kegiatan Sosial/ <i>Human Health and Social Work Activities</i>	134,15	144,27	157,79	163,46	174,25
R,S,T,U	Jasa Lainnya/ <i>Other Services Activities</i>	59,27	62,29	65,51	63,91	65,68
<b>Produk Domestik Regional Bruto/<i>Gross Regional Domestic Product</i></b>		5 576,61	6 083,53	6 621,89	6 736,63	7 055,30

Catatan/Note: \*Angka Sementara/*Preliminary Figures*

\*\*Angka Sangat Sementara/*Very Preliminary Figures*

Sumber/Source: Badan Pusat Statistik Kabupaten Pohuwato/BPS-*Statistics of Pohuwato Regency*



**Tabel**  
**Table** 12.2

**Produk Domestik Regional Bruto Atas Dasar Harga Konstan 2010 Menurut Lapangan Usaha di Kabupaten Pohuwato (miliar rupiah), 2017–2021**  
**Gross Regional Domestic Product at 2010 Constant Market Prices by Industry in Pohuwato Regency (billion rupiahs), 2017–2021**

Lapangan Usaha/Industry		2017	2018	2019*	2020**	2021***
(1)		(2)	(3)	(4)	(5)	(6)
A	Pertanian, Kehutanan, dan Perikanan/ <i>Agriculture, Forestry, and Fishing</i>	2 354,35	2 519,98	2 670,99	2 633,73	4 231,23
B	Pertambangan dan Penggalian/ <i>Mining and Quarrying</i>	36,80	36,81	38,60	38,37	54,50
C	Industri Pengolahan/ <i>Manufacturing</i>	169,15	178,82	194,24	202,39	326,26
D	Pengadaan Listrik dan Gas/ <i>Electricity and Gas</i>	2,82	3,08	3,37	3,55	3,15
E	Pengadaan Air; Pengelolaan Sampah, Limbah, dan Daur Ulang/ <i>Water Supply; Sewerage, Waste Management, and Remediation Activities</i>	1,18	1,33	1,50	1,53	1,52
F	Konstruksi/ <i>Construction</i>	259,16	264,48	269,75	269,71	272,94
G	Perdagangan Besar dan Eceran; Reparasi Mobil dan Sepeda Motor/ <i>Wholesale and Retail Trade; Repair of Motor Vehicles and Motorcycles</i>	415,97	458,68	514,19	513,40	752,89
H	Transportasi dan Pergudangan/ <i>Transportation and Storage</i>	135,84	142,52	150,19	145,61	195,97
I	Penyediaan Akomodasi dan Makan Minum/ <i>Accommodation and Food Service Activities</i>	47,56	51,62	55,10	55,05	77,82
J	Informasi dan Komunikasi/ <i>Information and Communication</i>	64,43	70,34	74,78	80,30	94,16

Lanjutan Tabel/*Continued Table 12.2*

<b>Lapangan Usaha/Industry</b>		<b>2017</b>	<b>2018</b>	<b>2019*</b>	<b>2020**</b>	<b>2021***</b>
(1)		(2)	(3)	(4)	(5)	(6)
K	Jasa Keuangan dan Asuransi/ <i>Financial and Insurance Activities</i>	89,46	93,11	92,45	106,20	181,84
L	Real Estat/ <i>Real Estate Activities</i>	37,10	38,96	42,09	42,63	52,27
M,N	Jasa Perusahaan/ <i>Business Activities</i>	3,73	3,91	4,11	3,89	5,73
O	Administrasi Pemerintahan, Pertahanan, dan Jaminan Sosial Wajib/ <i>Public Administration and Defence; Compulsory Social Security</i>	213,23	215,40	220,61	220,66	271,12
P	Jasa Pendidikan/ <i>Education</i>	93,56	101,10	110,07	115,95	172,11
Q	Jasa Kesehatan dan Kegiatan Sosial/ <i>Human Health and Social Work Activities</i>	101,75	108,06	116,85	119,30	174,25
R,S,T,U	Jasa Lainnya/ <i>Other Services Activities</i>	48,20	49,87	51,60	50,00	65,68
<b>Produk Domestik Regional Bruto/<i>Gross Regional Domestic Product</i></b>		4 074,28	4 338,08	4 610,49	4 602,27	7 055,30

Catatan/Note: \*Angka Sementara/*Preliminary Figures*

\*\*Angka Sangat Sementara/*Very Preliminary Figures*

Sumber/Source: Badan Pusat Statistik Kabupaten Pohuwato/BPS-Statistics of Pohuwato Regency

**Tabel**  
**Table** 12.3

**Distribusi Persentase Produk Domestik Regional Bruto Atas Dasar Harga Berlaku Menurut Lapangan Usaha di Kabupaten Pohuwato, 2017–2021**  
**Percentage Distribution of Gross Regional Domestic Product at Current Market Prices by Industry in Pohuwato Regency, 2017–2021**

Lapangan Usaha/ <i>Industry</i>	2017	2018	2019*	2020**	2021***
(1)	(2)	(3)	(4)	(5)	(6)
A Pertanian, Kehutanan, dan Perikanan/ <i>Agriculture, Forestry, and Fishing</i>	59,75	60,19	60,28	59,89	59,97
B Pertambangan dan Penggalian/ <i>Mining and Quarrying</i>	0,76	0,71	0,71	0,77	0,77
C Industri Pengolahan/ <i>Manufacturing</i>	4,33	4,34	4,39	4,54	4,62
D Pengadaan Listrik dan Gas/ <i>Electricity and Gas</i>	0,04	0,04	0,04	0,05	0,04
E Pengadaan Air; Pengelolaan Sampah, Limbah, dan Daur Ulang/ <i>Water Supply; Sewerage, Waste Management, and Remediation Activities</i>	0,03	0,03	0,03	0,03	0,03
F Konstruksi/ <i>Construction</i>	6,24	5,95	5,69	5,61	5,59
G Perdagangan Besar dan Eceran; Reparasi Mobil dan Sepeda Motor/ <i>Wholesale and Retail Trade; Repair of Motor Vehicles and Motorcycles</i>	9,83	10,20	10,75	10,69	10,67
H Transportasi dan Pergudangan/ <i>Transportation and Storage</i>	3,04	2,94	2,88	2,82	2,78
I Penyediaan Akomodasi dan Makan Minum/ <i>Accommodation and Food Service Activities</i>	1,13	1,14	1,14	1,13	1,10
J Informasi dan Komunikasi/ <i>Information and Communication</i>	1,37	1,37	1,34	1,37	1,33
K Jasa Keuangan dan Asuransi/ <i>Financial and Insurance Activities</i>	2,25	2,21	2,04	2,32	2,58

Lanjutan Tabel/*Continued Table* 12.3

Lapangan Usaha/ <i>Industry</i>		2017	2018	2019*	2020**	2021***
(1)		(2)	(3)	(4)	(5)	(6)
L	Real Estat/ <i>Real Estate Activities</i>	0,81	0,79	0,79	0,79	0,74
M,N	Jasa Perusahaan/ <i>Business Activities</i>	0,09	0,09	0,09	0,08	0,08
O	Administrasi Pemerintahan, Pertahanan, dan Jaminan Sosial Wajib/ <i>Public Administration and Defence; Compulsory Social Security</i>	4,61	4,29	4,06	4,02	3,84
P	Jasa Pendidikan/ <i>Education</i>	2,26	2,32	2,39	2,52	2,44
Q	Jasa Kesehatan dan Kegiatan Sosial/ <i>Human Health and Social Work Activities</i>	2,41	2,37	2,38	2,43	2,47
R,S,T,U	Jasa Lainnya/ <i>Other Services Activities</i>	1,06	1,02	0,99	0,95	0,93
<b>Produk Domestik Regional Bruto/<i>Gross Regional Domestic Product</i></b>		100,00	100,00	100,00	100,00	100,00

Catatan/*Note*: \*Angka Sementara/*Preliminary Figures*

\*\*Angka Sangat Sementara/*Very Preliminary Figures*

Sumber/*Source*: Badan Pusat Statistik Kabupaten Pohuwato/BPS-Statistics of Pohuwato Regency

**Tabel**  
**Table** 12.4

**Laju Pertumbuhan Produk Domestik Regional Bruto Atas Dasar Harga Konstan 2010 Menurut Lapangan Usaha di Kabupaten Pohuwato (persen), 2017–2021**  
**Growth Rate of Gross Regional Domestic Product at 2010 Constant Market Prices by Industry in Pohuwato Regency (percent), 2017–2021**

Lapangan Usaha/ <i>Industry</i>	2017	2018	2019*	2020**	2021***
(1)	(2)	(3)	(4)	(5)	(6)
A Pertanian, Kehutanan, dan Perikanan/ <i>Agriculture, Forestry, and Fishing</i>	7,81	7,03	5,99	-1,40	1,90
B Pertambangan dan Penggalian/ <i>Mining and Quarrying</i>	-0,87	0,04	4,85	-0,58	3,49
C Industri Pengolahan/ <i>Manufacturing</i>	3,15	5,72	8,62	4,20	4,70
D Pengadaan Listrik dan Gas/ <i>Electricity and Gas</i>	9,70	9,36	9,34	5,40	3,56
E Pengadaan Air; Pengelolaan Sampah, Limbah, dan Daur Ulang/ <i>Water Supply; Sewerage, Waste Management, and Remediation Activities</i>	2,15	2,05	1,99	-0,02	-0,55
F Konstruksi/ <i>Construction</i>	15,73	13,01	12,51	2,22	1,20
G Perdagangan Besar dan Eceran; Reparasi Mobil dan Sepeda Motor/ <i>Wholesale and Retail Trade; Repair of Motor Vehicles and Motorcycles</i>	10,14	10,27	12,10	-0,15	2,76
H Transportasi dan Pergudangan/ <i>Transportation and Storage</i>	5,80	4,91	5,38	-3,04	1,43
I Penyediaan Akomodasi dan Makan Minum/ <i>Accommodation and Food Service Activities</i>	9,25	8,55	6,74	-0,10	2,53
J Informasi dan Komunikasi/ <i>Information and Communication</i>	10,22	9,18	6,31	7,37	2,01
K Jasa Keuangan dan Asuransi/ <i>Financial and Insurance Activities</i>	10,00	4,08	-0,71	14,88	10,60

Lanjutan Tabel/Continued Table 12.4

Lapangan Usaha/Industry		2017	2018	2019*	2020**	2021***
(1)		(2)	(3)	(4)	(5)	(6)
L	Real Estat/Real Estate Activities	4,83	5,02	8,03	1,29	-1,61
M,N	Jasa Perusahaan/Business Activities	5,12	4,99	5,04	-5,27	1,07
O	Administrasi Pemerintahan, Pertahanan, dan Jaminan Sosial Wajib/Public Administration and Defence; Compulsory Social Security	0,07	1,02	2,42	0,02	0,03
P	Jasa Pendidikan/Education	5,84	8,06	8,87	5,34	0,87
Q	Jasa Kesehatan dan Kegiatan Sosial/Human Health and Social Work Activities	4,96	6,20	8,14	2,09	4,49
R,S,T,U	Jasa Lainnya/Other Services Activities	3,49	3,48	3,47	-3,12	1,75
<b>Produk Domestik Regional Bruto/Gross Regional Domestic Product</b>		6,78	6,47	6,28	-0,18	2,20

Catatan/Note: \*Angka Sementara/Preliminary Figures

\*\*Angka Sangat Sementara/Very Preliminary Figures

Sumber/Source: Badan Pusat Statistik Kabupaten Pohuwato/BPS-Statistics of Pohuwato Regency

**Tabel**  
**Table** 12.5**Produk Domestik Regional Bruto Atas Dasar Harga Berlaku Menurut Jenis Pengeluaran di Kabupaten Pohuwato (miliar rupiah), 2017–2021**  
**Gross Regional Domestic Product at Current Market Prices by Type of Expenditure in Pohuwato Regency (billion rupiahs), 2017–2021**

<b>Jenis Pengeluaran</b> <b>Type of Expenditure</b>	<b>2017</b>	<b>2018</b>	<b>2019*</b>	<b>2020**</b>	<b>2021***</b>
(1)	(2)	(3)	(4)	(5)	(6)
Pengeluaran Konsumsi Rumah Tangga <i>Household Consumption Expenditure</i>	3 190,73	3 464,05	3 766,63	3 839,11	3 997,40
Pengeluaran Konsumsi LNPR <i>NPISH Consumption Expenditure</i>	31,01	34,33	38,64	39,02	40,03
Pengeluaran Konsumsi Pemerintah <i>Government Consumption Expenditure</i>	937,77	988,30	1 042,69	985,09	1 037,41
Pembentukan Modal Tetap Bruto <i>Gross Fixed Capital Formation</i>	1 147,96	1 229,38	1 298,73	1 309,73	1 359,49
Perubahan Inventori <i>Changes in Inventories</i>	<b>142,20</b>	<b>154,98</b>	<b>161,58</b>	<b>126,77</b>	<b>110,88</b>
Net Ekspor Barang dan Jasa <i>Net Exports of Goods and Services</i>	<b>126,95</b>	<b>212,49</b>	<b>313,62</b>	<b>436,92</b>	<b>510,10</b>
<b>Produk Domestik Regional Bruto</b> <b>Gross Regional Domestic Product</b>	<b>5 576,61</b>	<b>6 083,53</b>	<b>6 621,89</b>	<b>6 736,63</b>	<b>7 055,30</b>

Catatan/Note: \*Angka Sementara/Preliminary Figures

\*\*Angka Sangat Sementara/Very Preliminary Figures

Sumber/Source: Badan Pusat Statistik Kabupaten Pohuwato/BPS-Statistics of Pohuwato Regency

**Tabel**  
**Table** 12.6

**Produk Domestik Regional Bruto Atas Dasar Harga Konstan 2010 Menurut Jenis Pengeluaran di Kabupaten Pohuwato (miliar rupiah), 2017–2021**  
**Gross Regional Domestic Product at 2010 Constant Market Prices by Type of Expenditure in Pohuwato Regency (billion rupiahs), 2017–2021**

<b>Jenis Pengeluaran</b> <b>Type of Expenditure</b>	<b>2017</b>	<b>2018</b>	<b>2019*</b>	<b>2020**</b>	<b>2021***</b>
(1)	(2)	(3)	(4)	(5)	(6)
Pengeluaran Konsumsi Rumah Tangga <i>Household Consumption Expenditure</i>	2 379,10	2 537,17	2 707,22	2 712,81	2 761,35
Pengeluaran Konsumsi LNPR <i>NPISH Consumption Expenditure</i>	22,93	24,92	27,53	27,43	27,54
Pengeluaran Konsumsi Pemerintah <i>Government Consumption Expenditure</i>	626,42	652,39	683,74	636,58	657,29
Pembentukan Modal Tetap Bruto <i>Gross Fixed Capital Formation</i>	887,16	926,52	959,87	954,14	966,49
Perubahan Inventori <i>Changes in Inventories</i>	<b>78,92</b>	<b>84,54</b>	<b>86,41</b>	<b>66,96</b>	<b>57,29</b>
Net Ekspor Barang dan Jasa <i>Net Exports of Goods and Services</i>	<b>79,75</b>	<b>112,55</b>	<b>145,72</b>	<b>204,34</b>	<b>233,65</b>
<b>Produk Domestik Regional Bruto</b> <b>Gross Regional Domestic Product</b>	<b>4 074,28</b>	<b>4 338,08</b>	<b>4 610,49</b>	<b>4 602,27</b>	<b>4 703,61</b>

Catatan/Note: \*Angka Sementara/Preliminary Figures

\*\*Angka Sangat Sementara/Very Preliminary Figures

Sumber/Source: Badan Pusat Statistik Kabupaten Pohuwato/BPS-Statistics of Pohuwato Regency







***PERBANDINGAN  
ANTAR KABUPATEN/KOTA***

**BAB 13**



<https://pohuwatokab.bps.go.id>

**PENJELASAN TEKNIS**

**TECHNICAL NOTES**

1. Sumber utama data kependudukan adalah sensus penduduk yang dilaksanakan setiap sepuluh tahun sekali. Sensus penduduk telah dilaksanakan sebanyak enam kali sejak Indonesia merdeka, yaitu tahun 1961, 1971, 1980, 1990, 2000, dan 2010.
2. **Laju pertumbuhan Produk Domestik Regional Bruto** diperoleh dari perhitungan PDRB atas dasar harga konstan. Diperoleh dengan cara mengurangi nilai PDRB pada tahun ke-n terhadap nilai pada tahun ke n-1 (tahun sebelumnya), dibagi dengan nilai pada tahun ke n-1, dikalikan dengan 100 persen. Laju pertumbuhan menunjukkan perkembangan agregat pendapatan dari satu waktu tertentu terhadap waktu sebelumnya.
3. **Penduduk miskin** adalah penduduk yang memiliki rata-rata pengeluaran per kapita per bulan di bawah Garis Kemiskinan.
4. **Garis Kemiskinan Makanan (GKM)** merupakan nilai pengeluaran kebutuhan minimum makanan yang disetarakan dengan 2.100 kkalori per kapita per hari. Garis Kemiskinan Non makanan

1. *The main source of demographic data is population census, which is conducted every ten years. Population Census has been conducted six times since Indonesia's independence: 1961, 1971, 1980, 1990, 2000, and 2010.*
2. **Growth rate of Gross Domestic Regional Product** is derived from GDRP at constant market prices. It is obtained by subtracting the value of GDRP year n with the value of GDRP year n-1, divided by the value of GDRP year n-1 then multiplied by 100 percent. The growth rate of GDRP explains the income growth during the given period.
3. *A person whose expenditure per capita per month is below the poverty line is considered to be poor.*
4. **The Food Poverty Line** refers to the daily minimum requirement of 2,100 kcal percapita per day. The Non-Food Poverty Line refers to the minimum requirement for household necessities for clothing, education, health, and other

(GKNM) adalah kebutuhan minimum untuk perumahan, sandang, pendidikan, kesehatan, dan kebutuhan dasar lainnya.

*basic individual needs.*

**5. Indeks Pembangunan Manusia (IPM)** adalah ukuran ringkas rata-rata capaian/keberhasilan dimensi utama pembangunan manusia, yaitu: umur panjang dan hidup sehat, mempunyai pengetahuan, dan memiliki standar hidup yang layak.

**5. *The Human Development Index (HDI)*** is a summary measure of average achievement in key dimensions of human development: a long and healthy life, being knowledgeable, and have a decent standard of living.

<https://pohuwatokab.bps.go.id>

**ULASAN**

**DESCRIPTION**

Dari hasil proyeksi penduduk SP2020, Kabupaten Pohuwato tahun 2021 didapatkan jumlah penduduk sebanyak 147,69 ribu jiwa. Angka ini membawa Kabupaten Pohuwato menempati posisi ke-4 dari segi jumlah penduduk se-Provinsi Gorontalo.

Dalam perekonomian, dari sisi pertumbuhan ekonomi, Kabupaten Pohuwato menempati peringkat 3 sebagai Kabupaten yang mengalami pertumbuhan ekonomi tertinggi di tahun 2021 dengan angka pertumbuhan sebesar 2,20.

Pembangunan manusia menjadi hal yang sering dijadikan tolok ukur pembangunan daerah. Indikator yang digunakan untuk mengukur pembangunan adalah indeks pembangunan manusia (IPM). IPM Kabupaten Pohuwato berada pada posisi 65,80 dan menempatkan Kabupaten Pohuwato dalam posisi 5 diantara Kabupaten/Kota se-Provinsi Gorontalo.

*From the results of Population Projection based from the 2020 Population Census, Pohuwato Regency in 2021 have a population of 147.69 thousand inhabitants. This figure brings Pohuwato Regency to occupy the 4th position in terms of population in the whole Province of Gorontalo.*

*In the economy, in terms of economic growth, Pohuwato Regency is ranked 3<sup>rd</sup> as the Regency with the highest economic growth in 2021 with a growth rate of 2.20.*

*Human development is often used as a benchmark for regional development. The indicator used to measure development is the human development index (HDI). Pohuwato Regency HDI is in the position of 65.80 and places Pohuwato Regency in 5th position among Regencies / Cities in Gorontalo Province.*

**Gambar** 13.1 **Luas Daerah menurut Kecamatan (%), 2021**  
**Figures** *Area of Subdistrict (%), 2021*



Sumber/Source :

**Tabel** 13.1 **Jumlah Penduduk Menurut Kabupaten/Kota di Provinsi Gorontalo (ribu), 2017–2021**  
**Table** 13.1 **Population by Regency/Municipality in Gorontalo Province (thousand), 2017–2021**

Kabupaten/Kota Regency/Municipality	2017 <sup>1</sup>	2018 <sup>1</sup>	2019 <sup>1</sup>	2020 <sup>2</sup>	2021
(1)	(2)	(3)	(4)	(5)	(6)
Boalemo	158,33	162,58	167,02	145,87	147,04
Gorontalo	374,92	377,05	378,53	393,11	395,64
Pohuwato	153,99	157,55	161,37	146,43	147,69
Bone Bolango	157,19	159,19	161,24	162,78	164,28
Gorontalo Utara	112,98	114,04	115,07	124,96	126,52
Kota Gorontalo	210,78	215,09	219,40	198,54	199,79
<b>Provinsi Gorontalo</b>	<b>1168,19</b>	<b>1185,49</b>	<b>1202,63</b>	<b>1171,68</b>	<b>1180,95</b>

Sumber/Source: <sup>1</sup>BPS, Proyeksi Penduduk Indonesia 2010–2035/BPS-Statistics Indonesia, Indonesia Population Projection 2010–2035

<sup>2</sup>BPS, Sensus Penduduk (SP) 2020/BPS-Statistics Indonesia, 2020 Population Census



**Tabel**  
**Table** 13.2

**Laju Pertumbuhan Produk Domestik Regional Bruto Atas Dasar Harga Konstan 2010 Menurut Kabupaten/Kota di Provinsi Gorontalo (persen), 2017–2021**  
**Rate of Growth of Gross Regional Domestic Products at Constant 2010 Prices by Regency/Municipality in Gorontalo Province (percent), 2017–2021**

Kabupaten/Kota Regency/Municipality	2017	2018	2019*	2020**	2021
(1)	(2)	(3)	(4)	(5)	(6)
Boalemo	6,66	6,69	6,70	-0,21	2,03
Gorontalo	6,78	6,20	6,22	-0,01	2,42
Pohuwato	6,78	6,47	6,28	-0,18	2,20
Bone Bolango	7,09	6,46	6,35	0,06	2,18
Gorontalo Utara	7,41	6,93	6,77	-0,02	2,20
Kota Gorontalo	7,43	7,00	6,95	-0,02	2,81
<b>Provinsi Gorontalo</b>	<b>6,73</b>	<b>6,49</b>	<b>6,40</b>	<b>-0,02</b>	<b>2,41</b>

Catatan/Note: \*) Angka Sementara/Preliminary Figures

\*\*) Angka Sangat Sementara/Very Preliminary Figures

Sumber/Source: BPS dan sumber lain/BPS-Statistics Indonesia and other sources

**Tabel 13.3** Jumlah Penduduk Miskin Menurut Kabupaten/Kota di Provinsi Gorontalo (ribu), 2017–2021  
**Table** Number of Poor Population by Regency/Municipality in Gorontalo Province (thousand), 2017–2021

Kabupaten/Kota Regency/Municipality	2017	2018	2019	2020	2021
(1)	(2)	(3)	(4)	(5)	(6)
Boalemo	34,35	32,83	31,31	31,63	31,83
Gorontalo	76,93	74,69	68,31	66,73	67,21
Pohuwato	32,56	30,39	29,13	28,92	29,22
Bone Bolango	27,91	27,61	25,91	25,72	25,76
Gorontalo Utara	21,67	21,09	19,46	19,56	19,34
Kota Gorontalo	11,95	11,91	11,91	12,46	12,94
<b>Provinsi Gorontalo</b>	<b>205,37</b>	<b>198,51</b>	<b>186,03</b>	<b>185,02</b>	<b>186,29</b>

Sumber/Source: BPS, Survei Sosial Ekonomi Nasional Maret/BPS-Statistics Indonesia, March National Socioeconomic Survey

**Tabel**  
**Table** 13.4**Indeks Pembangunan Manusia Menurut Kabupaten/Kota  
di Provinsi Gorontalo, 2017–2021**  
*Human Development Index by Regency/Municipality in  
Gorontalo Province, 2017–2021*

Kabupaten/Kota Regency/Municipality	2017	2018	2019	2020	2021
(1)	(2)	(3)	(4)	(5)	(6)
Boalemo	64,22	64,99	65,53	65,91	66,42
Gorontalo	64,95	65,78	66,69	66,92	67,34
Pohuwato	63,88	64,44	65,27	65,37	65,80
Bone Bolango	68,11	69,06	69,63	69,98	70,25
Gorontalo Utara	63,52	64,06	64,52	64,86	65,21
Kota Gorontalo	76,09	76,53	77,08	77,13	77,41
<b>Provinsi Gorontalo</b>	<b>67,01</b>	<b>67,71</b>	<b>68,49</b>	<b>68,68</b>	<b>69,00</b>

Sumber/Source: BPS, Seri Berita Resmi Statistik Indeks Pembangunan Manusia/BPS-Statistics Indonesia, Series of Press Releases of Human Development Index





# ST 2023

## SENSUS PERTANIAN

# DATA

## MENCERDASKAN BANGSA

— Enlighten The Nation —



**BADAN PUSAT STATISTIK  
KABUPATEN POHUWATO**  
*BPS-Statistics of Poho Wato Regency*

Jl. P. Diponegoro Kompleks Blok Plan Perkantoran Marisa  
Telp. (0435)-210527, Fax : (0435)-210527

Email : [bps7503@bps.go.id](mailto:bps7503@bps.go.id), Homepage : <https://pohuwatokab.bps.go.id>

ISSN