

Katalog/Catalog: 1102001.7502

# **KABUPATEN GORONTALO DALAM ANGKA GORONTALO REGENCY IN FIGURES 2022**



**BADAN PUSAT STATISTIK  
KABUPATEN GORONTALO  
BPS-STATISTICS OF GORONTALO REGENCY**



A black and white photograph of a body of water, likely a river or lake. In the foreground, there are several large, dark, leafy plants, possibly water hyacinths, partially obscuring the view. A small boat is visible in the middle ground, floating on the water. In the background, there is a construction site with an excavator and other structures. The sky is overcast with clouds. The text is overlaid on the left side of the image.

**KABUPATEN GORONTALO**  
**DALAM ANGKA**  
***GORONTALO REGENCY***  
***IN FIGURES***  
**2022**

<https://gorontalo.bps.go.id>

**KABUPATEN GORONTALO DALAM ANGKA**  
***Gorontalo Regency in Figures***  
**2022**

ISSN: 0215-6644

No. Publikasi/*Publication Number*: 75020.2101

Katalog/*Catalog*: 1102001.7502

Ukuran Buku/*Book Size*: 14,8 cm x 21 cm

Jumlah Halaman/*Number of Pages* : xl + 229 hal/*pages*

Naskah/*Manuscript*:

BPS Kabupaten Gorontalo

*BPS-Statistics of Gorontalo Regency*

Penyunting/*Editor*:

BPS Kabupaten Gorontalo

*BPS-Statistics of Gorontalo Regency*

Desain Kover dan Infografis oleh/*Cover Design and Infographic by*:

Fungsi Integrasi Pengolahan dan Diseminasi Statistik dengan Freepik

*Function of Integration Processing and Statistics Dissemination with credit to Freepik*

Ilustrasi Kover/*Cover Illustration*:

.....

Diterbitkan oleh/*Published by*:

©BPS Kabupaten Gorontalo/*BPS-Statistics of Gorontalo Regency*

Dicetak oleh/*Printed by*:

CV. Rifaldi

Dilarang mengumumkan, mendistribusikan, mengomunikasikan, dan/atau menggandakan sebagian atau seluruh isi buku ini untuk tujuan komersil tanpa izin tertulis dari Badan Pusat Statistik.

*Prohibited to announce, distribute, communicate, and/or copy part or all of this book for commercial purpose without permission from BPS-Statistics Indonesia.*

**TIM PENYUSUN/TEAM MEMBERS**

**Pengarah/Director**

Awaluddin Kurusi, S.E., M.M.

**Penanggung Jawab/Persons in Charge**

Awaluddin Kurusi, S.E., M.M.

**Penyunting/Editors**

Satiya Luna Anandayu, S.Tr.Stat.

**Pengolah Data dan Penulis Naskah/Data Processing and Authors**

BPS Kabupaten Gorontalo

**Penata Letak/Layout Designers**

M. Rizqi Bahar, S.Tr.Stat.



## **KONTRIBUTOR DATA/DATA CONTRIBUTOR**

1. Kementerian Agama/*Ministry of Religious Affair*
2. Kementerian Pendidikan dan Kebudayaan/*The Ministry of Education and Culture*
3. Badan Meteorologi Klimatologi dan Geofisika/*Meteorological, Climatology, and Geophysical Agency*
4. Badan Pusat Statistik/*BPS-Statistics Indonesia*
5. Dinas Kesehatan Kabupaten Gorontalo/*Health Service of Gorontalo Regency*
6. Dinas Pertanian dan Perkebunan Kabupaten Gorontalo/*Agriculture and Plantation Service of Gorontalo Regency*
7. Dinas Pengendalian Penduduk dan Keluarga Berencana Kabupaten Gorontalo/*Population Control and Family Planning Agency of Gorontalo Regency*
8. Dinas Kepemudaan, Olahraga, dan Pariwisata Kabupaten Gorontalo/*Youth, Sport and Tourism Service of Gorontalo Regency*
9. Dinas Peternakan dan Kesehatan Hewan Kabupaten Gorontalo/*Animal Husbandry and Animal Health Service of Gorontalo Regency*
10. Dinas Tenaga Kerja dan Transmigrasi Kabupaten Gorontalo/*Labor and Transmigration Office of Gorontalo Regency*
11. Dinas Perindustrian dan Perdagangan Kabupaten Gorontalo/*Industry and Trade of Gorontalo Regency*
12. Dinas Koperasi, Usaha Kecil dan Menengah Kabupaten Gorontalo/*Cooperatives, Small and Medium Enterprises of Gorontalo Regency*
13. Badan Kepegawaian Daerah dan Diklat Kabupaten Gorontalo/*Regional Personnel and Training Education Agency of Gorontalo Regency*
14. Badan Pengelolaan Keuangan dan Aset Daerah Kabupaten Gorontalo/*Finance and Asset Management Service of Gorontalo Regency*
15. Kantor Pertanahan Kabupaten Gorontalo/*Land Registry Office of Gorontalo Regency*
16. Sekretariat DPRD Kabupaten Gorontalo/*Gorontalo Regency House of Representative*

17. PT PLN Wilayah VII Suluttenggo Kabupaten Gorontalo/*PT PLN Region VII Suluttenggo Gorontalo Branch*
18. PDAM Kabupaten Gorontalo/*PDAM of Gorontalo Regency*
19. PT POS Indonesia Cabang Gorontalo/*PT Pos Indonesia, Branch of Gorontalo*

<https://gorontalokab.bps.go.id>



**PETA WILAYAH KABUPATEN GORONTALO**  
**MAP OF GORONTALO REGENCY**





**KEPALA BPS KABUPATEN GORONTALO  
CHIEF STATISTICIAN OF GORONTALO REGENCY**



**Awaluddin Kurusi, S.E., M.M.**





## KATA PENGANTAR

Saat ini tuntutan masyarakat terhadap ketersediaan data dan informasi statistik yang beragam dan berkualitas semakin hari semakin meningkat. Data dan informasi ini sangat bermanfaat karena digunakan terutama untuk mewujudkan sistem perencanaan yang berbasis data, pemanfaatan yang jelas, pengendalian yang cermat, serta prosedur evaluasi yang kritis terhadap kegiatan dan hasil-hasil pembangunan. Publikasi Kabupaten Gorontalo Dalam Angka 2022 merupakan bagian dari sistem data statistik secara keseluruhan, yang bertujuan memberikan informasi rinci mengenai statistik dasar dan statistik sektoral yang kerap kali digunakan oleh perencana dan pengambil keputusan dalam membuat kebijakan.

Kabupaten Gorontalo Dalam Angka 2022 merupakan seri publikasi tahunan yang menyajikan beragam jenis data dari BPS dan institusi lain. Publikasi ini memuat tentang keadaan geografi dan iklim, pemerintahan, serta perkembangan kondisi sosial-geografi dan perekonomian di Kabupaten Gorontalo. Publikasi ini disajikan dalam Bahasa Indonesia dan Bahasa Inggris.

Publikasi ini dapat terwujud berkat bantuan dari berbagai pihak. Kepada semua pihak yang telah memberikan kontribusi, kami sampaikan penghargaan dan terimakasih. Mudah-mudahan statistik yang disajikan memberi manfaat bagi banyak pihak untuk berbagai keperluan. Kami mengharapkan tanggapan dan saran dari pengguna publikasi ini untuk perbaikan edisi yang akan datang.

Limbotu, Februari 2022

Kepala BPS

Kabupaten Gorontalo

**Awaluddin Kurusi, S.E., M.M.**



## PREFACE

Nowadays, the public demand for the availability of data and statistical information that is diverse and qualified increasingly day by day. This data and information is very useful because it is used primarily to create a data-driven planning system, distinct utilization, careful control, and critical evaluation procedures for development activities and results. Gorontalo Regency In Figures 2022 is part of the overall system of statistical data, which aims to provide detailed information on basic statistics and sectoral statistics that are often used by planners and policy makers.

Gorontalo Regency in Figures 2022 is an annual publication presenting various data from BPS-Statistics and other agencies. The publication provides general pictures of geographic and climate conditions, government, and key socio-demographic and economic characteristics of Gorontalo Regency. This Yearbook is a bilingual publication presented in Indonesian and English.

The release of this comprehensive report has been made possible due to the assistance and contributions of various government institutions, and private organizations. To all parties who have been involved in the preparation of this publication, I would like to express my high appreciation and gratitude. Hopefully this publication will be a useful resource for any purpose. Comments and suggestions to improve the contents of this publication are always welcome.

Limboto, February 2022  
Chief Statistician of  
Gorontalo Regency

**Awaluddin Kurusi, S.E., M.M.**

## DAFTAR ISI / CONTENTS

	Halaman <i>Page</i>
Kata Pengantar/ <i>Preface</i> .....	vii
Daftar Isi/ <i>Contents</i> .....	ix
Daftar Tabel/ <i>List of Tables</i> .....	xi
Daftar Gambar/ <i>List of Figures</i> .....	xxvii
Daftar Singkatan/ <i>List of Abbreviations</i> .....	xxxiii
Statistik Kunci/ <i>Key Statistics</i> .....	xxxv
1. Geografi dan Iklim/ <i>Geography and Climate</i> .....	1
2. Pemerintahan/ <i>Government</i> .....	15
3. Penduduk dan Ketenagakerjaan/ <i>Population and Employment</i> .....	47
4. Sosial dan Kesejahteraan Rakyat/ <i>Social and Welfare</i> .....	73
5. Pertanian, Kehutanan, Peternakan, dan Perikanan/ <i>Agriculture, Forestry, Livestock, and Fishery</i> .....	145
6. Industri, Pertambangan, dan Energi/ <i>Industry, Mining, and Energy</i> .....	193
7. Pariwisata/ <i>Tourism</i> .....	205
8. Transportasi dan Komunikasi/ <i>Transportation and Communication</i> .....	221
9. Perbankan, Koperasi, dan Harga-harga/ <i>Banking, Cooperative, dan Prices</i> .....	235
10. Pengeluaran Penduduk/ <i>Population Expenditure</i> .....	245
11. Perdagangan/ <i>Trade</i> .....	253
12. Sistem Neraca Regional/ <i>System of Regional Accounts</i> .....	263
13. Perbandingan Antar Kabupaten/Kota/ <i>Regency/Municipal Comparison</i> .....	283





## DAFTAR TABEL/LIST OF TABLES

Halaman  
Page

<b>1.</b>	<b>GEOGRAFI DAN IKLIM/GEOGRAPHY AND CLIMATE</b>	
<b>1.1</b>	<b>KEADAAN GEOGRAFI</b>	
	<b>GEOGRAPHY CONDITION</b>	
1.1.1	Luas Daerah dan Jumlah Pulau Menurut Kecamatan di Kabupaten Gorontalo, 2021 <i>Total Area and Number of Islands by Subdistrict in Gorontalo Regency, 2021</i> .....	8
1.1.2	Tinggi Wilayah dan Jarak ke Ibukota Kabupaten Menurut Kecamatan di Kabupaten Gorontalo, 2021 <i>Altitude and Distance to the Capital of Regency by Subdistrict in Gorontalo Regency, 2021</i> .....	10
<b>1.2</b>	<b>KEADAAN IKLIM</b>	
	<b>CLIMATE CONDITION</b>	
1.2.1	Pengamatan Unsur Iklim Menurut Bulan di Stasiun Metereologi Kelas I Djalaluddin Gorontalo, 2021 <i>Observation of Climate Elements By Months at Class I Meteorological Station, Djalaluddin Gorontalo, 2021</i> .....	11
<b>2.</b>	<b>PEMERINTAHAN/GOVERNMENT</b>	
<b>2.1</b>	<b>WILAYAH ADMINISTRATIF</b>	
	<b>ADMINISTRATIVE AREA</b>	
2.1.1	Jumlah Kelurahan Menurut Kecamatan di Kabupaten Gorontalo, 2017–2021 <i>Number of Kelurahan by Subdistrict in Gorontalo Regency, 2017-2021</i> .....	22
2.1.2	Jumlah Desa <sup>1</sup> Menurut Kecamatan di Kabupaten Gorontalo, 2017–2021 <i>Number of Villages<sup>1</sup> by Subdistrict in Gorontalo Regency, 2017–2021</i> ...	23
<b>2.2</b>	<b>DEWAN PERWAKILAN RAKYAT DAERAH</b>	
	<b>REGIONAL HOUSE OF REPRESENTATIVE</b>	

2.2.1	Jumlah Anggota Dewan Perwakilan Rakyat Daerah Menurut Partai Politik dan Jenis Kelamin di Kabupaten Gorontalo, 2021 <i>Number of Regional House of Representatives's Members by Political Parties and Gender in Gorontalo Regency, 2021</i> .....	24
2.2.2	Jumlah Keputusan Dewan Perwakilan Rakyat Daerah di Kabupaten Gorontalo, 2017-2021 <i>Number of Type of Decision of The Regional House of Representatives in Gorontalo Regency, 2017-2021</i> .....	25
<b>2.3</b>	<b>SUMBER DAYA MANUSIA</b> <b>HUMAN RESOURCES</b>	
2.3.1	Jumlah Pegawai Negeri Sipil Menurut Jabatan dan Jenis Kelamin di Kabupaten Gorontalo, Desember 2020 dan Desember 2021 <i>Number of Civil Servants by Occupation and Gender in Gorontalo Regency, December 2020 dan December 2021</i> .....	26
2.3.2	Jumlah Pegawai Negeri Sipil Menurut Tingkat Pendidikan dan Jenis Kelamin di Kabupaten Gorontalo, Desember 2020 dan Desember 2021 <i>Number of Civil Servants by Educational Level and Gender in Gorontalo Regency, Desember 2020 dan Desember 2021</i> .....	28
2.3.3	Jumlah Pegawai Negeri Sipil Menurut Tingkat Kepangkatan dan Jenis Kelamin di Kabupaten Gorontalo, Desember 2020 dan Desember 2021 <i>Number of Civil Servants by Hierarchy and Gender in Gorontalo Regency, Desember 2020 dan Desember 2021</i> .....	30
2.3.4	Jumlah Pegawai Negeri Sipil Menurut Dinas/Instansi Pemerintah dan Pendidikan Terakhir di Kabupaten Gorontalo, 2021 <i>Number of Civil Servant by Institution/Office and in Gorontalo Regency, 2021</i> .....	32
<b>2.4</b>	<b>KEUANGAN PEMERINTAH</b> <b>GOVERNMENT FINANCE</b>	
2.4.1	Realisasi Pendapatan Pemerintah Kabupaten Gorontalo Menurut Jenis Pendapatan (ribu rupiah), 2018–2021 <i>Actual Gorontalo Regency Government Revenues by Kind of Revenues (thousand rupiahs), 2018–2021</i> .....	42

2.4.2	Realisasi Belanja Pemerintah Kabupaten Gorontalo Menurut Jenis Belanja (ribu rupiah), 2018–2021 <i>Actual Gorontalo Regency Government Expenditures by Kind of Expenditures (thousand rupiahs), 2018–2021 .....</i>	44
<b>3.</b>	<b>PENDUDUK DAN KETENAGAKERJAAN/POPULATION AND EMPLOYMENT</b>	
<b>3.1</b>	<b>PENDUDUK POPULATION</b>	
3.1.1	Penduduk, Laju Pertumbuhan Penduduk per Tahun, Distribusi Persentase Penduduk, Kepadatan Penduduk, Rasio Jenis Kelamin Penduduk Menurut Kecamatan di Kabupaten Gorontalo, 2021 <i>Population, Annual Population Growth Rate, Percentage Distribution of Population, Population Density, and Population Sex Ratio by Subdistrict in Gorontalo Regency, 2021 .....</i>	57
3.1.2	Jumlah Penduduk Menurut Kelompok Umur dan Jenis Kelamin di Kabupaten Gorontalo, 2021 <i>Population by Age Groups and Gender in Gorontalo Regency, 2021 .....</i>	60
<b>3.2</b>	<b>KETENAGAKERJAAN EMPLOYMENT</b>	
3.2.1	Jumlah Penduduk Berumur 15 Tahun Keatas Menurut Jenis Kegiatan Selama Seminggu yang Lalu dan Jenis Kelamin di Kabupaten Gorontalo, 2021 <i>Population Aged 15 Years and Over by Type of Activity During The Previous Week and Gender in Gorontalo Regency, 2021 .....</i>	61
3.2.2	Penduduk Berumur 15 Tahun ke Atas Menurut Pendidikan Tertinggi yang Ditamatkan dan Jenis Kegiatan Selama Seminggu yang Lalu di Kabupaten Gorontalo, 2021 <i>Population 15 Years of Age and Over by Educational Attainment and Type of Activity During the Previous Week in Gorontalo Regency, 2021</i>	62
3.2.3	Penduduk Berumur 15 Tahun Ke Atas yang Bekerja Selama Seminggu yang Lalu Menurut Status Pekerjaan Utama dan Jenis Kelamin di Kabupaten Gorontalo, 2021	

	<i>Population 15 Years of Age and Over who Worked During The Previous Week by Main Employment Status and Gender in Gorontalo Regency, 2021 .....</i>	64
3.2.4	Penduduk Berumur 15 Tahun Ke Atas yang Bekerja Selama Seminggu yang Lalu Menurut Kelompok Umur dan Jenis Kelamin di Kabupaten Gorontalo, 2021 <i>Population Aged 15 Years and Over Who Worked During the Previous Week by Age Group and Sex in Gorontalo Regency, 2021.....</i>	65
3.2.5	Penduduk Berumur 15 Tahun Ke Atas yang Bekerja Selama Seminggu yang Lalu Menurut Lapangan Pekerjaan Utama dan Jenis Kelamin di Kabupaten Gorontalo, 2021 <i>Population Aged 15 Years and Over Who Worked During the Previous Week by Main Industry and Gender in Gorontalo Regency, 2021 .....</i>	66
3.2.6	Jumlah Penduduk Berumur 15 Tahun Ke Atas yang Bekerja Selama Seminggu yang Lalu Menurut Jumlah Jam Kerja Seluruhnya dan Jenis Kelamin di Kabupaten Gorontalo, 2021 <i>Population Aged 15 Years and Over Who Worked During the Previous Week by Total Working Hours and Sex in Gorontalo Regency, 2021 .....</i>	67
3.2.7	Jumlah Penduduk Berumur 15 Tahun Ke Atas yang Bekerja Selama Seminggu yang Lalu Menurut Jumlah Jam Kerja Pada Pekerjaan Utama dan Jenis Kelamin di Kabupaten Gorontalo, 2021 <i>Population Aged 15 Years and Over Who Worked During the Previous Week by Number of Working Hours on Main Industry and Sex in Gorontalo Regency, 2021 .....</i>	68
3.2.8	Penempatan/Pemenuhan Tenaga Kerja Menurut Kecamatan dan Jenis Kelamin di Kabupaten Gorontalo, 2021 <i>Placement / Fulfillment of Workers by Subdistrict and Gender in Gorontalo Regency, 2021 .....</i>	69
3.2.9	Pencari Kerja Terdaftar Menurut Pendidikan Tertinggi yang Ditamatkan dan Jenis Kelamin di Kabupaten Gorontalo, 2021 <i>Registered Job Seekers According to the Educational Attainment and Gender in Gorontalo Regency, 2021 .....</i>	70
3.2.10	Pencari Kerja Terdaftar dan Lowongan Kerja Terdaftar Menurut Kecamatan dan Jenis Kelamin di Kabupaten Gorontalo, 2021 <i>Registered Job Seekers and Registered Job Vacancies by Subdistrict and Gender in Gorontalo Regency, 2021.....</i>	71

## **4. SOSIAL DAN KESEJAHTERAAN RAKYAT/SOCIAL AND WELFARE**

### **4.1 PENDIDIKAN**

#### **EDUCATION**

- 4.1.1 Jumlah Sekolah, Guru, dan Murid Taman Kanak-Kanak (TK) di Bawah Kementerian Pendidikan dan Kebudayaan Menurut Kecamatan di Kabupaten Gorontalo, 2020/2021 dan 2021/2022  
*Number of Schools, Teachers, and Pupils in Kindergarten Under The Ministry of Education and Culture by Subdistrict in Gorontalo Regency, 2020/2021 and 2021/2022* ..... 85
- 4.1.2 Jumlah Sekolah, Guru, dan Murid Raudatul Athfal (RA) di Bawah Kementerian Agama Menurut Kecamatan di Kabupaten Gorontalo, 2019/2020 dan 2020/2021  
*Number of Schools, Teachers, and Pupils in Raudatul Athfal (RA) Under The Ministry of Religious Affairs by Subdistrict in Gorontalo Regency, 2019/2020 and 2020/2021* ..... 88
- 4.1.3 Jumlah Sekolah, Guru, dan Murid Sekolah Dasar (SD) di Bawah Kementerian Pendidikan dan Kebudayaan Menurut Kecamatan di Kabupaten Gorontalo, 2020/2021 dan 2021/2022  
*Number of Schools, Teachers, and Pupils in Primary Schools Under The Ministry of Education and Culture by Subdistrict in Gorontalo Regency, 2020/2021 and 2021/2022* ..... 89
- 4.1.4 Jumlah Sekolah, Guru, dan Murid Madrasah Ibtidaiyah (MI) di Bawah Kementerian Agama Menurut Kecamatan Menurut Kecamatan di Kabupaten Gorontalo, 2019/2020 dan 2020/2021  
*Number of Schools, Teachers, and Pupils in Madrasah Ibtidaiyah (MI) Under The Ministry of Religious Affairs by Subdistrict in Gorontalo Regency, 2019/2020 and 2020/2021* ..... 92
- 4.1.5 Jumlah Sekolah, Guru, dan Murid Sekolah Menengah Pertama (SMP) di Bawah Kementerian Pendidikan dan Kebudayaan Menurut Kecamatan di Kabupaten Gorontalo, 2020/2021 dan 2021/2022  
*Number of Schools, Teachers, and Pupils in Lower Secondary Schools Under The Ministry of Education and Culture by Subdistrict in Gorontalo Regency, 2020/2021 and 2021/2022* ..... 95

4.1.6	Jumlah Sekolah, Guru, dan Murid Madrasah Tsanawiyah (MTs) di Bawah Kementerian Agama Menurut Kecamatan di Kabupaten Gorontalo, 2019/2020 dan 2020/2021 <i>Number of Schools, Teachers, and Pupils in Madrasah Tsanawiyah (MTs) Under The Ministry of Religious Affairs by Subdistrict in Gorontalo Regency, 2019/2020 and 2020/2021</i> .....	98
4.1.7	Jumlah Sekolah, Guru, dan Murid Sekolah Menengah Atas (SMA) di Bawah Kementerian Pendidikan dan Kebudayaan Menurut Kecamatan di Kabupaten Gorontalo, 2020/2021 dan 2021/2022 <i>Number of Schools, Teachers, and Pupils in Upper Secondary Schools Under The Ministry of Education and Culture by Subdistrict in Gorontalo Regency, 2020/2021 and 2021/2022</i> .....	101
4.1.8	Jumlah Sekolah, Guru, dan Murid Sekolah Menengah Kejuruan (SMK) di Bawah Kementerian Pendidikan dan Kebudayaan Menurut Kecamatan di Kabupaten Gorontalo, 2020/2021 dan 2021/2022 <i>Number of Schools, Teachers, and Pupils in Vocational High Schools Under The Ministry of Education and Culture by Subdistrict in Gorontalo Regency, 2020/2021 and 2021/2022</i> .....	104
4.1.9	Jumlah Sekolah, Guru, dan Murid Madrasah Aliyah (MA) di Bawah Kementerian Agama Menurut Kecamatan di Kabupaten Gorontalo, 2019/2020 dan 2020/2021 <i>Number of Schools, Teachers, and Pupils in Madrasah Aliyah (MA) Under the Ministry of Religious Affairs by Subdistrict in Gorontalo Regency, 2019/2020 and 2020/2021</i> .....	107
4.1.10	Jumlah Desa <sup>1</sup> /Kelurahan yang Memiliki Fasilitas Sekolah Menurut Kecamatan dan Tingkat Pendidikan di Kabupaten Gorontalo, 2019–2021 <i>Number of Villages<sup>1</sup> Having Educational Facilities by Subdistrict and Educational Level in Gorontalo Regency, 2019–2021</i> .....	110
4.1.11	Persentase Penduduk Usia 7 – 18 Tahun Menurut Kelompok Umur Sekolah dan Angka Partisipasi Sekolah (APS) di Kabupaten Gorontalo, 2021 <i>Percentage of Population Aged 7 – 18 Years by School Age Groups and School Participation in Gorontalo Regency, 2021</i> .....	115

4.1.12	Angka Partisipasi Murni (APM) dan Angka Partisipasi Kasar (APK) Menurut Jenjang Pendidikan di Kabupaten Gorontalo, 2020 dan 2021 <i>Net Participation Rates and Gross Participation Rates by Educational Level in Gorontalo Regency, 2020 and 2021</i> .....	116
4.1.13	Persentase Penduduk Berumur 15 Tahun ke Atas yang Melek Huruf Menurut Kelompok Umur di Kabupaten Gorontalo, 2020 dan 2021 <i>Percentage of Literate People Aged 15 Years and Over by Age Groups in Gorontalo Regency, 2020 and 2021</i> .....	117
4.1.14	Angka Harapan Hidup, Harapan Lama Sekolah, Rata-rata Lama Sekolah dan Pengeluaran Perkapita yang Disesuaikan (Rp000) di Kabupaten Gorontalo, 2018 – 2021 <i>Life Expectancy, Expected Years of Schooling, Mean Years of Schooling and Adjusted Expenditure Percapita (Rp000) in Gorontalo Regency, 2018 – 2021</i> .....	118
4.1.15	Indeks Pembangunan Manusia di Kabupaten Gorontalo, 2018-2021 <i>Human Development Index in Gorontalo Regency, 2018-2021</i> .....	119
<b>4.2</b>	<b>KESEHATAN</b>	
	<b>HEALTH</b>	
4.2.1	Jumlah Desa <sup>1</sup> /Kelurahan Yang Memiliki Sarana Kesehatan Menurut Kecamatan di Kabupaten Gorontalo, 2019–2021 <i>Number of Villages<sup>1</sup>/Kelurahan Having Health Facilities by Subdistrict in Gorontalo Regency, 2019–2021</i> .....	120
4.2.2	Jumlah Tenaga Kesehatan Menurut Kecamatan di Kabupaten Gorontalo, 2021 <i>Number of Health Human Resources by Subdistrict in Gorontalo Regency, 2021</i> .....	126
4.2.3	Jumlah Rumah Sakit Umum, Rumah Sakit Khusus, Puskesmas, Klinik Pratama, dan Posyandu Menurut Kecamatan di Kabupaten Gorontalo, 2020 dan 2021 <i>Number of General Hospital, Specialized Hospital, Public Health Center, Primary Clinic, and Integrated Health Post by Subdistrict in Gorontalo Regency, 2020 and 2021</i> .....	128
4.2.4	Persentase Penduduk yang Mempunyai Keluhan Kesehatan Selama Sebulan Terakhir Menurut Kecamatan di Kabupaten Gorontalo, 2016-2021	

	Halaman Page
<i>Percentage of People Who Had Health Complaint During a Month Prior to The Survey by Subdistrict in Gorontalo Regency, 2016-2021.....</i>	131
4.2.5 Jumlah Pasangan Usia Subur dan Peserta KB Aktif Menurut Kecamatan di Kabupaten Gorontalo, 2021 <i>Number of Couples of Childbearing Age and Family Planning Active Participants by Subdistrict in Gorontalo Regency, 2021.....</i>	132
<b>4.3 AGAMA DAN SOSIAL LAINNYA</b> <b>RELIGION AND OTHER SOCIAL AFFAIRS</b>	
4.3.1 Persentase Penduduk Menurut Kecamatan dan Agama yang Dianut di Kabupaten Gorontalo, 2021 <i>Percentage Population by Subdistrict and Religion in Gorontalo Regency, 2021 .....</i>	134
4.3.2 Jumlah Tempat Peribadatan Menurut Kecamatan di Kabupaten Gorontalo, 2021 <i>Number of Places of Worship by Subdistrict in Gorontalo Regency, 2021 .....</i>	135
4.3.3 Jumlah Desa <sup>1</sup> /Kelurahan yang Mengalami Bencana Alam <sup>2</sup> Menurut Kecamatan di Kabupaten Gorontalo, 2019–2021 <i>Number of Villages<sup>1</sup>/Kelurahan that Had Natural Disaster<sup>2</sup> by Subdistrict in Gorontalo Regency, 2019–2021 .....</i>	136
<b>4.4 KEMISKINAN</b> <b>POVERTY</b>	
4.4.1 Garis Kemiskinan, Jumlah, dan Persentase Penduduk Miskin di Kabupaten Gorontalo, 2014–2021 <i>Poverty Line, Number, and Percentage of Poor People in Gorontalo Regency, 2014–2021.....</i>	139
4.4.2 Indeks Kedalaman Kemiskinan dan Indeks Keparahan Kemiskinan di Kabupaten Gorontalo, 2014–2021 <i>Poverty Gap Index and Poverty Severity Index in Gorontalo Regency, 2014–2021 .....</i>	140
4.4.3 Persentase Penduduk Menurut Pengeluaran Per Kapita dan Kelompok Barang di Kabupaten Gorontalo (rupiah), 2021 <i>Percentage of People by Average Expenditure Per Capita Per Month and Comodity Group in Gorontalo Regency (rupiahs), 2021 .....</i>	141



4.4.4	Pengeluaran Rata-rata Perkapita Sebulan Menurut Kelompok Makanan di Kabupaten Gorontalo (rupiah), 2021 <i>Average Expenditure Per Capita Per Month by Food Groups in Gorontalo Regency (rupiahs), 2021</i> .....	142
4.4.5	Pengeluaran Rata-rata Perkapita Sebulan Menurut Kelompok Non- Makanan di Kabupaten Gorontalo (rupiah), 2021 <i>Average Expenditure Per Capita Per Month by Food Group in Gorontalo Regency (rupiahs), 2021</i> .....	143
<b>5.</b>	<b>PERTANIAN, KEHUTANAN, PETERNAKAN, DAN PERIKANAN/ AGRICULTURE, FORESTRY, LIVESTOCK, AND FISHERY</b>	
<b>5.1</b>	<b>HORTIKULTURA HORTICULTURE</b>	
5.1.1	Luas Panen Tanaman Sayuran Menurut Kecamatan dan Jenis Tanaman di Kabupaten Gorontalo (ha), 2020 dan 2021 <i>Harvested Area of Vegetables by Subdistrict and Kind of Plant in Gorontalo Regency (ha), 2020 and 2021</i> .....	155
5.1.2	Produksi Tanaman Sayuran Menurut Kecamatan dan Jenis Tanaman di Kabupaten Gorontalo (kuintal), 2020 dan 2021 <i>Production of Vegetables by Subdistrict and Kind of Plant in Gorontalo Regency (quintal), 2020 and 2021</i> .....	159
5.1.3	Luas Panen Tanaman Sayuran dan Buah-buahan Semusim Menurut Jenis Tanaman di Kabupaten Gorontalo (ha), 2018–2021 <i>Harvested Area of Seasonal Vegetables and Fruits by Kind of Plant in Gorontalo Regency (ha), 2018–2021</i> .....	163
5.1.4	Produksi Tanaman Sayuran dan Buah-buahan Semusim Menurut Jenis Tanaman di Kabupaten Gorontalo (kuintal), 2018–2021 <i>Production of Seasonal Vegetables and Fruits by Kind of Plant in Gorontalo Regency (quintal), 2018–2021</i> .....	164
5.1.5	Produksi Buah-buahan Menurut Kecamatan dan Jenis Tanaman di Kabupaten Gorontalo (kuintal), 2020 dan 2021 <i>Production of Fruits by Subdistrict and Kind of Plant in Gorontalo Regency (quintal), 2020 and 2021</i> .....	165
5.1.6	Produksi Buah-Buahan dan Sayuran Tahunan Menurut Jenis Tanaman di Kabupaten Gorontalo (kuintal), 2018–2021	

	<i>Production of Annual Fruits and Vegetables by Kind of Plant in Gorontalo Regency (quintal), 2018–2021 .....</i>	169
<b>5.2</b>	<b>PERKEBUNAN</b>	
	<b>ESTATE CROPS</b>	
5.2.1	Luas Areal Tanaman Perkebunan Menurut Kecamatan dan Jenis Tanaman di Kabupaten Gorontalo (ha), 2020 dan 2021 <i>Planted Area of Estate Crops by Subdistrict and Type of Crops in Gorontalo Regency (ha), 2020 and 2021 .....</i>	170
5.2.2	Produksi Perkebunan Menurut Kecamatan dan Jenis Tanaman di Kabupaten Gorontalo (ton), 2020 dan 2021 <i>Production of Estate by Subdistrict and Type of Crops in Gorontalo Regency (ton), 2020 and 2021 .....</i>	176
<b>5.3</b>	<b>PETERNAKAN</b>	
	<b>LIVE STOCK</b>	
5.3.1	Populasi Ternak (ekor) Menurut Kecamatan dan Jenis Ternak di Kabupaten Gorontalo, 2021 <i>Livestock Population (unit) by Sub-District and Kind of Livestock in Gorontalo Regency, 2021 .....</i>	182
5.3.2	Produksi Daging Ternak (kg) Menurut Kecamatan dan Jenis Ternak di Kabupaten Gorontalo, 2021 <i>Livestock Production (kg) by Sub-District and Kind of Livestock in Gorontalo Regency, 2021 .....</i>	183
5.3.3	Populasi Unggas (ekor) Menurut Kecamatan dan Jenis Unggas di Kabupaten Gorontalo, 2020 dan 2021 <i>Poultry Population (unit) by Sub-District and Kind of Poultry in Gorontalo Regency, 2020 and 2021 .....</i>	184
5.3.4	Produksi Daging Unggas (kg) Menurut Kecamatan dan Jenis Unggas di Kabupaten Gorontalo, 2021 <i>Poultry Production (kg) by Sub-District and Kind of Poultry in Gorontalo Regency, 2021 .....</i>	186
<b>5.4</b>	<b>PERTANIAN</b>	
	<b>AGRICULTURE</b>	
5.4.1	Luas Lahan Sawah Menurut Jenis Pengairan dan Kecamatan di Kabupaten Gorontalo (ha), 2021	

	Halaman Page
5.4.2	<p><i>Wetland Area (Ha) by Subdistrict and Type of Irrigation in Gorontalo Regency, 2021</i> ..... 187</p> <p>Luas Panen Padi Sawah dan Padi Ladang Menurut Kecamatan di Kabupaten Gorontalo, 2021 <i>Harvested Area of Rice Paddies and Rice Fields by Subdistrict in Gorontalo Regency, 2021</i> ..... 188</p>
5.4.3	<p>Luas Panen Jagung dan Kedelai Menurut Kecamatan di Kabupaten Gorontalo, 2021 <i>Harvested Area of Corn and Soybeans by Subdistrict in Gorontalo Regency, 2021</i> ..... 189</p>
5.4.4	<p>Luas Panen Kacang Tanah dan Kacang Hijau Menurut Kecamatan di Kabupaten Gorontalo, 2021 <i>Harvested Area of Peanut and Greenbeans by Subdistrict in Gorontalo Regency, 2021</i> ..... 190</p>
5.4.5	<p>Luas Panen Ubi Kayu dan Ubi Jalar Menurut Kecamatan di Kabupaten Gorontalo, 2021 <i>Harvested Area of Cassava and Sweet Potato by Subdistrict in Gorontalo Regency, 2021</i> ..... 191</p>
<b>6.</b>	<b>INDUSTRI, PERTAMBANGAN, DAN ENERGI/ INDUSTRY, MINING, AND ENERGY</b>
6.1	<p>Daya Terpasang, Produksi, Listrik Terjual, dan Susut/Hilang PT. PLN (Persero) Menurut Bulan pada Unit Layanan Pelanggan (ULP) Limboto di Kabupaten Gorontalo, 2021 <i>Installed Electricity Power, Production, Electricity Sold, and Shrinkage/Lost of PT. PLN (Persero) by Months at Limboto's Customer Service Unit in Gorontalo Regency, 2021</i> ..... 200</p>
6.2	<p>Jumlah Pelanggan Listrik PLN Menurut Bulan pada Unit Layanan Pelanggan (ULP) Limboto di Kabupaten Gorontalo, 2017–2021 <i>Number of Electricity Customers by Months at Limboto's Customer Service Unit in Gorontalo Regency, 2017–2021</i> ..... 201</p>
6.3	<p>Jumlah Pelanggan, Jumlah Air yang Disalurkan (m<sup>3</sup>), Harga (Juta Rupiah) Menurut Jenis Pelanggan di Kabupaten Gorontalo, 2021 <i>Number of Customer, Volume of water that Distributed (m<sup>3</sup>), and Price (Million Rupiah) by Type of Customer in Gorontalo Regency, 2021</i> ..... 202</p>

6.4	Jumlah Tenaga Kerja Menurut Klasifikasi Industri dan Kecamatan di Kabupaten Gorontalo, 2021 <i>Number Of Employees By Industrial Classification and Subdistrict in Gorontalo Regency, 2021</i> .....	203
6.5	Jumlah Industri Menurut Klasifikasinya di Kabupaten Gorontalo, 2018–2021 <i>Number of Industry by Its Classification in Gorontalo Regency, 2018–2021</i> .....	204
<b>7.</b>	<b>PARIWISATA/TOURISM</b>	
7.1	Jumlah Rumah Makan/Restoran Menurut Kecamatan di Kabupaten Gorontalo, 2021 <i>Number of Restaurants by Subdistrict in Gorontalo Regency, 2021</i> .....	213
7.2	Objek Wisata di Kabupaten Gorontalo Menurut Jarak dari Ibu Kota Kabupaten dan Ibukota Provinsi (km), 2021 <i>Tourism Object in Gorontalo Regency by Distance from Regency's Capital and Province's Capital (kms), 2021</i> .....	214
7.3	Jumlah Pengunjung Objek Wisata di Kabupaten Gorontalo, 2021 <i>Number of Visitors to Tourism Object in Gorontalo Regency, 2021</i> .....	215
7.4	Jumlah Hotel, Kamar, dan Tempat Tidur di Kabupaten Gorontalo, 2017 - 2021 <i>Number of Hotel Accomodations, by Subdistrict in Gorontalo Regency, 2017 - 2021</i> .....	217
7.5	Tingkat Penghunian Kamar (TPK) Hotel dan Akomodasi Lainnya Setiap Bulan di Kabupaten Gorontalo, 2021 <i>Room Occupancy Rate of Hotels and Other Accommodations by Months in Gorontalo Regency, 2021</i> .....	218
7.6	Rata-Rata Lama Menginap Menurut Bulan dan Asal Pengunjung di Kabupaten Gorontalo, 2021 <i>The Average Days of Stay According to Months and Where The Visitors Come From in Gorontalo Regency, 2021</i> .....	219
<b>8.</b>	<b>TRANSPORTASI DAN KOMUNIKASI/ TRANSPORTATION AND COMMUNICATION</b>	

**8.1 TRANSPORTASI**

**TRANSPORTATION**

8.1.1	Panjang Jalan Kabupaten di Kabupaten Gorontalo (km), 2017–2021 <i>Length of District Roads in Gorontalo Regency (km), 2017 – 2021 .....</i>	230
8.1.2	Panjang Jalan Menurut Jenis Permukaan Jalan di Kabupaten Gorontalo (km), 2019–2021 <i>Length of Roads by Type of Road Surface in Gorontalo Regency (km), 2019–2021 .....</i>	231
8.1.3	Panjang Jalan Menurut Kondisi Jalan di Kabupaten Gorontalo (km), 2019–2021 <i>Length of Roads by Condition of Roads in Gorontalo Regency (km), 2019–2021 .....</i>	232

**8.2 KOMUNIKASI**

**COMMUNICATION**

8.2.1	Jumlah Kantor Pos Pembantu Menurut Kecamatan di Kabupaten Gorontalo, 2018–2021 <i>Number of Post Offices Subsidiaries by Subdistrict in Gorontalo Regency, 2018–2021 .....</i>	233
-------	---	-----

**9. PERBANKAN, KOPERASI, DAN HARGA-HARGA/BANKING, COOPERATIVE, AND PRICES**

**9.1 PERBANKAN**

**BANKING**

9.1.1	Jumlah Kantor Bank Perkreditan Rakyat (BPR) Menurut Kelompok BPR di Kabupaten Gorontalo, 2016 – 2021 <i>Number of Rural Bank (BPR) by Group of BPR in Gorontalo Regency, 2016 - 2021 .....</i>	241
9.1.2	Jumlah Kantor Bank Menurut Kelompok Bank di Kabupaten Gorontalo, 2021 <i>Number of Bank Office by Group of Bank in Gorontalo Regency, 2021 .</i>	242

**9.2 KOPERASI**

**COOPERATIVE**

9.2.1	Jumlah Koperasi Aktif Menurut Kecamatan di Kabupaten Gorontalo, 2018–2021 <i>Number of Active Cooperative by Subdistrict in Gorontalo Regency, 2018–2021</i> .....	243
9.2.2	Jumlah Koperasi Menurut Jenis Koperasi dan Kecamatan di Kabupaten Gorontalo, 2021 <i>Number of Cooperative by Kind of Cooperative and Subdistrict in Gorontalo Regency, 2021</i> .....	244
<b>10.</b>	<b>PENGELUARAN PENDUDUK/POPULATION EXPENDITURE</b>	
10.1	Rata-rata Pengeluaran per Kapita Sebulan Menurut Kelompok Komoditas (rupiah) di Kabupaten Gorontalo, 2020 dan 2021 <i>Monthly Average Expenditure per Capita by Commodity Group (rupiahs) in Gorontalo Regency, 2020 and 2021</i> .....	250
10.2	Persentase Pengeluaran per Kapita Sebulan Menurut Kelompok Komoditas di Kabupaten Gorontalo, 2020 dan 2021 <i>Percentage of Monthly Expenditure per Capita by Commodity Group in Gorontalo Regency, 2020 and 2021</i> .....	251
10.3	Persentase Penduduk Menurut Golongan Pengeluaran Per Kapita Sebulan di Kabupaten Gorontalo, 2021 <i>Percentage of Population by Per Capita Spending Group a Month in Gorontalo Regency, 2021</i> .....	252
<b>11.</b>	<b>PERDAGANGAN/TRADE</b>	
11.1	Jumlah Sarana Perdagangan Menurut Kecamatan dan Jenisnya di Kabupaten Gorontalo, 2021 <i>Number of Trading Facilities by Subdistrict and Type of Facility in Gorontalo Regency, 2021</i> .....	260
11.2	Jumlah Usaha Mikro, Kecil, dan Menengah (UMKM) Menurut Jenisnya di Kabupaten Gorontalo, 2018–2021 <i>Number of Micro, Small, and Medium Enterprises of Gorontalo Regency, 2018–2021</i> .....	261

<b>12.</b>	<b>SISTEM NERACA REGIONAL/SYSTEM OF REGIONAL ACCOUNTS</b>	
12.1.	Produk Domestik Regional Bruto Atas Dasar Harga Berlaku Menurut Lapangan Usaha di Kabupaten Gorontalo (miliar rupiah), 2017–2021 <i>Gross Regional Domestic Product at Current Market Prices by Industry in Gorontalo Regency (billion rupiahs), 2017–2021 .....</i>	273
12.2	Produk Domestik Regional Bruto Atas Dasar Harga Konstan 2010 Menurut Lapangan Usaha di Kabupaten Gorontalo (miliar rupiah), 2017–2021 <i>Gross Regional Domestic Product at 2010 Constant Market Prices by Industry in Gorontalo Regency (billion rupiahs), 2017–2021.....</i>	275
12.3	Distribusi Persentase Produk Domestik Regional Bruto Atas Dasar Harga Berlaku Menurut Lapangan Usaha di Kabupaten Gorontalo, 2017–2021 <i>Percentage Distribution of Gross Regional Domestic Product at Current Market Prices by Industry in Gorontalo Regency, 2017–2021 ....</i>	277
12.4	Laju Pertumbuhan Produk Domestik Regional Bruto Atas Dasar Harga Konstan 2010 Menurut Lapangan Usaha di Kabupaten Gorontalo (persen), 2017–2021 <i>Growth Rate of Gross Regional Domestic Product at 2010 Constant Market Prices by Industry in Gorontalo Regency (percent), 2017–2021 .</i>	279
12.5	Produk Domestik Regional Bruto Atas Dasar Harga Berlaku Menurut Jenis Pengeluaran di Kabupaten Gorontalo (miliar rupiah), 2017–2020 <i>Gross Regional Domestic Product at Current Market Prices by Type of Expenditure in Gorontalo Regency (billion rupiahs), 2017–2020.....</i>	281
12.6	Produk Domestik Regional Bruto Atas Dasar Harga Konstan 2010 Menurut Jenis Pengeluaran di Kabupaten Gorontalo (miliar rupiah), 2017–2020 <i>Gross Regional Domestic Product at 2010 Constant Market Prices by Type of Expenditure in Gorontalo Regency (billion rupiahs), 2017–2020 .....</i>	282

<b>13.</b>	<b>PERBANDINGAN ANTAR KABUPATEN/ KOTA/ REGENCY/MUNICIPAL COMPARISON</b>	
13.1	Jumlah Penduduk Menurut Kabupaten/Kota di Provinsi Gorontalo (ribu), 2017–2021 <i>Population by Regency/Municipality in Gorontalo Province (thousand), 2017–2021</i> .....	288
13.2	Laju Pertumbuhan Produk Domestik Regional Bruto Atas Dasar Harga Konstan 2010 Menurut Kabupaten/Kota di Provinsi Gorontalo (persen), 2017–2021 <i>Rate of Growth of Gross Regional Domestic Products at Constant 2010 Prices by Regency/Municipality in Gorontalo Province (percent), 2017–2021</i> .....	289
13.3	Jumlah Penduduk Miskin Menurut Kabupaten/Kota di Provinsi Gorontalo (ribu), 2017–2021 <i>Number of Poor Population by Regency/Municipality in Gorontalo Province (thousand), 2017–2021</i> .....	290
13.4	Indeks Pembangunan Manusia Menurut Kabupaten/Kota di Provinsi Gorontalo, 2017–2021 <i>Human Development Index by Regency/Municipality in Gorontalo Province, 2017–2021</i> .....	291



## DAFTAR GAMBAR/LIST OF FIGURES

	Halaman Page	
1.1	Persentase Luas Daerah menurut Kecamatan di Kabupaten Gorontalo, 2021 <i>Percentage of Subdistrict Area in Gorontalo Regency, 2021</i> .....	6
1.2	Jumlah Curah Hujan Menurut Bulan di Stasiun Metereologi Kelas I Djalaluddin Gorontalo, 2021 <i>Number of Precipitation By Months at Class I Meteorological Station, Djalaluddin Gorontalo, 2021</i> .....	7
2.1	Jumlah PNS Menurut Tingkat Pendidikan dan Jenis Kelamin di Kabupaten Gorontalo, 2021 <i>Number of Civil Servants by Educational Level and Gender in Gorontalo Regency, 2021</i> .....	20
2.2	Jumlah Anggota DPRD Menurut Partai Politik dan Jenis Kelamin di Kabupaten Gorontalo, 2021 <i>Number of Regional House of Representatives's Members by Political Parties and Gender in Gorontalo Regency, 2021</i> .....	21
3.1	Jumlah Penduduk Menurut Kelompok Umur di Kabupaten Gorontalo, 2021 <i>Population by Age Groups in Gorontalo Regency, 2021</i> .....	55
3.2	Tingkat Pengangguran Kabupaten Gorontalo, 2019-2021 <i>Unemployment Rate in Gorontalo Regency, 2019 - 2021</i> .....	56
4.1	Persentase Penduduk yang Mempunyai Keluhan Kesehatan Selama Sebulan Terakhir di Kabupaten Gorontalo, 2016-2021 <i>Percentage of People Who Had Health Complaint During a Month Prior to The Survey in Gorontalo Regency, 2016-2021</i> .....	83
4.2	Persentase Penduduk Miskin, Indeks Kedalaman Kemiskinan, dan Indeks Keparahan Kemiskinan di Kabupaten Gorontalo, 2014–2021 <i>Percentage of Poor People, Poverty Gap Index, and Poverty Severity Index in Gorontalo Regency, 2014–2021</i> .....	84

5.1	Produksi Cabai Rawat Menurut Kecamatan di Kabupaten Gorontalo (kuintal), 2021 <i>Chili Production by Subdistrict in Gorontalo Regency (quintal), 2021....</i>	153
5.2	Produksi Buah-Buahan Tahunan Menurut Jenis Tanaman di Kabupaten Gorontalo (kuintal), 2021 <i>Production of Annual Fruits by Kind of Plant in Gorontalo Regency (quintal), 2021 .....</i>	154
6.1	Jumlah Pelanggan Listrik pada Unit Layanan Pelanggan (ULP) Limboto di Kabupaten Gorontalo, 2017–2021 <i>Number of Electricity Customers at Limboto's Customer Service Unit in Gorontalo Regency, 2017–2021 .....</i>	198
6.2	Jumlah Tenaga Kerja Menurut Klasifikasi Industri di Kabupaten Gorontalo, 2021 <i>Number Of Employees By Industrial Classification in Gorontalo Regency, 2021 .....</i>	199
7.1	Jumlah Rumah Makan/Restoran Menurut Kecamatan di Kabupaten Gorontalo, 2021 <i>Number of Restaurants by Subdistrict in Gorontalo Regency, 2021 .....</i>	211
7.2	Jumlah Pengunjung Objek Wisata di Kabupaten Gorontalo, 2021 <i>Number of Visitors to Tourism Object in Gorontalo Regency, 2021 .....</i>	212
8.1	Panjang Jalan Menurut Kondisi Jalan di Kabupaten Gorontalo (km), 2019–2020 <i>Length of Roads by Condition of Roads in Gorontalo Regency (km), 2019–2020 .....</i>	228
8.2	Jumlah Kantor Pos Pembantu di Kabupaten Gorontalo, 2018–2021 <i>Number of Post Offices Subsidiaries in Gorontalo Regency, 2018–2021 .....</i>	229
9.1	Jumlah Kantor Bank Perkreditan Rakyat (BPR) Menurut Kelompok BPR di Kabupaten Gorontalo, 2016 – 2021 <i>Number of Rural Bank (BPR) by Group of BPR in Gorontalo Regency, 2016-2021 .....</i>	239

9.2	Jumlah Koperasi Menurut Jenis Koperasi di Kabupaten Gorontalo, 2021 <i>Number of Cooperative by Kind of Cooperative in Gorontalo Regency, 2021</i> .....	240
10.1	Persentase Pengeluaran per Kapita Sebulan Menurut Kelompok Komoditas di Kabupaten Gorontalo, 2021 <i>Percentage of Monthly Expenditure per Capita by Commodity Group in Gorontalo Regency, 2021</i> .....	249
11.1	Jumlah Jenis Sarana Perdagangan di Kabupaten Gorontalo, 2021 <i>Number of Trading Facilities Type in Gorontalo Regency, 2021</i> .....	258
11.2	Jumlah Usaha Mikro, Kecil, dan Menengah (UMKM) Menurut Jenisnyadi Kabupaten Gorontalo, 2018–2021 <i>Number of Micro, Small, and Medium Enterprises of Gorontalo Regency, 2018–2021</i> .....	259
12.1	Pertumbuhan Ekonomi Kabupaten Gorontalo (2010=100), 2017-2021 <i>Economic Growth of Gorontalo Regency (2010=100), 2017-2021</i> .....	272
13.1	Indeks Pembangunan Manusia Menurut Kabupaten/Kota di Provinsi Gorontalo, 2021 <i>Human Development Index by Regency/Municipality in Gorontalo Province, 2021</i> .....	287



## PENJELASAN UMUM/EXPLANATORY NOTES

Tanda-tanda, satuan-satuan, dan lain-lainnya yang digunakan dalam publikasi ini adalah sebagai berikut:

*Symbols, measurement units, and acronyms which are used in this publication, are as follows:*

### 1. TANDA-TANDA/SYMBOLS

Data tidak tersedia/Data not available .....	: ...
Tidak ada atau nol /Null or zero .....	: -
Data dapat diabaikan/Data negligible .....	: 0
Tanda decimal/Decimal point .....	: ,
Data tidak dapat ditampilkan/Not applicable .....	: NA
Angka estimasi/Estimated figures .....	: e
Angka diperbaiki/Revised figures .....	: r
Angka sementara/Preliminary figures .....	: x
Angka sangat sementara/Very preliminary figures .....	: xx
Angka sangat sangat sementara/Very very preliminary figures .....	: xxx

### 2. SATUAN/UNITS

barel/barrel .....	: 158,99 liter/litres = 1/6,2898 m <sup>3</sup>
hektar (ha)/hectare (ha) .....	: 10 000 m <sup>2</sup>
kilometer (km)/kilometres (km) .....	: 1 000 meter/meters (m)
knot/knot .....	: 1,8523 km/jam (km/hour)
kuintal/quintal .....	: 100 kg
KWh .....	: 1 000 Watt hour
MWh .....	: 1 000 KWh
liter (untuk beras)/litre (for rice) .....	: 0,80 kg
MMSCF .....	: 1/35,3 m <sup>3</sup>
metrik ton (m.ton)/metric ton (m. ton) .....	: 0,98421 long ton = 1 000 kg
ons/ounce .....	: 28,31 gram/grams
ton .....	: 1 000 kg

Satuan lain: buah, dus, butir, helai/lembar, kaleng, batang, pulsa, ton kilometer (ton-km), jam, menit, persen (%).

*Other units: unit, pack, pieces, sheet, tin, pulse, ton-kilometres(ton-km), hour, minute, percent (%).*

Perbedaan angka di belakang koma disebabkan oleh pembulatan angka.

*The difference in decimal numbers is caused by rounding.*



## DAFTAR SINGKATAN/ LIST OF ABBREVIATIONS

SI	: Stasiun Iklim
SIMPK	: Stasiun Meteorologi Pertanian Khusus
t.t	: Tempat tidur
BCG	: Bacillus Calmette Guerin
DPT	: Difteri, Pertusis, Tetanus
TT	: Tetanus Toxoid
IOT	: Industri Obat Tradisional/ <i>Traditional Medicine Industry</i>
IKOT	: Industri Kecil Obat Tradisional/ <i>Traditional Medicine Small</i>
Alkes	: Alat kesehatan/ <i>Health Kits</i>
PKRT	: Perbekalan Kesehatan Rumah tangga/ <i>Household Health Logistics</i>
Kompl	: Komplemen/ <i>Complement</i>
IRTP	: Industri Pangan Produksi Rumah Tangga/ <i>Foods Home Industry</i>
PBF	: Pedagang Besar Farmasi/ <i>Pharmacy Whole-seller</i>
GFK	: Gudang Farmasi Kab/Kota/Regency/ <i>Municipality Pharmacy Warehouse</i>
RB	: Rumah Bersalin/ <i>Delivery House</i>
Pustu	: Puskesmas pembantu/ <i>Auxiliary Public Health Center</i>
BP	: Balai Pengobatan/ <i>Polyclinic</i>
TPS	: Tempat Pembuangan Sementara / <i>landfill</i>
Jamkesmas	: Jaminan kesehatan masyarakat miskin/ <i>Poor public health insurance</i>
PJKMU	: Program Jaminan Kesehatan Masyarakat Umum
SIUP	: Surat Ijin Usaha Perdagangan/ <i>Trading Permission Letter</i>
TDP	: Tanda Daftar Perusahaan/ <i>Company Registration Identity</i>
API	: Angka Pengenal Importir/ <i>Importer's Identity Number</i>





## Statistik Kunci, 2019–2021 Key Statistics, 2019–2021

Rincian/Description	Satuan/Unit	2019	2020	2021
(1)	(2)	(3)	(4)	(5)
<b>SOSIAL/SOCIAL</b>				
Penduduk <sup>1</sup> /Population <sup>1</sup>	ribu/thousand	378,53	380,29	395,63
Laju Pertumbuhan Penduduk <sup>1</sup> /Population Growth <sup>1</sup>	%	0,0039	0,0046	0,81
Angka Harapan Hidup <sup>1-e</sup> /Life Expectancy Rate <sup>1</sup>	tahun/years	67,45	67,58	67,69
Angka Melek Huruf Usia 15+/Literacy Rate Aged 15+	%	98,61	98,45	98,63
Tingkat Partisipasi Angkatan Kerja -TPAK <sup>2,3</sup> Labour Force Participation Rate-LFPR <sup>2,3</sup>	%	66,30	65,88	65,13
Tingkat Pengangguran Terbuka-TPT <sup>2</sup> Unemployment Rate-UR <sup>2</sup>	%	2,97	3,41	2,12
Penduduk Miskin/Poor People <sup>4</sup>	ribu/thousand	68,31	66,72	67,21
Persentase Penduduk Miskin <sup>4</sup> Percentage of Poor People <sup>4</sup>	%	18,06	17,56	17,89
Indeks Pembangunan Manusia-IPM <sup>5</sup> Human Development Index <sup>5</sup>	–	66,69	66,92	67,34
<b>EKONOMI/ECONOMIC</b>				
Produk Domestik Regional Bruto (PDRB) Harga Berlaku <sup>6</sup> Gross Regional Domestic Bruto (GRDP) at Current Price <sup>6</sup>	miliar rupiah billion rupiahs	12 880,84	13 047,13	13 716,8
Laju Pertumbuhan Ekonomi <sup>8</sup> /Economic Growth <sup>7</sup>	%	6,22	-0,01	2,42
PDRB Per Kapita Harga Berlaku <sup>6,8</sup> Per Capita of GRDP at Current Price <sup>6,8</sup>	juta rupiah million rupiahs	34,38	33,25	34,67

Catatan/Notes: <sup>1</sup> Data 2019 hasil ..... Data 2020 hasil Hasil Sensus Penduduk (SP) 2020 (September). Data 2021 hasil ...../The 2019 data was the result of ..... The 2020 data was the result of 2020 Population Census (September). The 2021 data was the result of ....

<sup>2</sup> Kondisi Agustus/Condition at August

<sup>3</sup> Menggunakan penimbang hasil proyeksi penduduk Survei Penduduk Antar Sensus (SUPAS) 2015/Weighted by the population projection results of the Intercensal Population Survey (SUPAS) 2015

<sup>4</sup> Kondisi Maret/Condition at March

<sup>5</sup> Sejak tahun 2010, IPM dihitung dengan metode baru. Komponen IPM metode baru adalah angka harapan hidup saat lahir, harapan lama sekolah, rata-rata lama sekolah, dan pengeluaran per kapita/Since 2010, HDI was calculated using new method. New HDI component are life expectancy at birth, expected years of schooling, means years of schooling, and expenditure per capita

<sup>6</sup> Mulai tahun 2010 mengadopsi System of National Account 2008 (SNA 2008)/Since 2010 is in line with System of National Account 2008 (SNA 2008)

<sup>7</sup> Menggunakan tahun dasar 2010 (2010=100)/Using 2010 base year (2010=100)

<sup>8</sup> Menggunakan proyeksi penduduk berdasarkan hasil SP2010/Using population projection based on SP2010



# 01

## GEOGRAFI DAN IKLIM GEOGRAPHY AND CLIMATE



Luas wilayah kabupaten Gorontalo  
**2 125,47 km<sup>2</sup>**

*Total area of Gorontalo Regency  
2 125.47 (sq.km)*



Curah hujan tertinggi terjadi pada bulan  
**NOVEMBER**

*Highest number of precipitation occurs in  
November*



**PENJELASAN TEKNIS****TECHNICAL NOTES**

- |   |  |
|---|--|
| <p>1. Wilayah Administratif adalah wilayah kerja perangkat Pemerintah Pusat termasuk gubernur sebagai wakil Pemerintah Pusat untuk menyelenggarakan Urusan Pemerintahan yang menjadi kewenangan Pemerintah Pusat di daerah dan wilayah kerja gubernur dan bupati/wali kota dalam melaksanakan urusan pemerintahan umum di daerah.</p> | <p>1. <i>Administrative Region is working area the central government include governor as delegation of central government for organizing government affairs which become authority of central government in region and working area of governor and regent/mayor in organizing the authority of general government in region.</i></p> |
| <p>2. Negara Kesatuan Republik Indonesia dibagi atas daerah provinsi dan daerah provinsi itu dibagi atas daerah kabupaten dan kota. Daerah kabupaten/kota dibagi atas kecamatan dan kcamatan dibagi atas kelurahan dan/atau desa.</p>   | <p>2. <i>The unitary state of the Republic of Indonesia divided into Provincial and then divided again into regency and city area. Regency/City area divided into kecamatan or sub-district and then divided again into kelurahan or village.</i></p>  |
| <p>3. Kecamatan adalah bagian wilayah dari daerah kabupaten/kota yang dipimpin oleh camat</p>   | <p>3. <i>Sub-district is part of Regency/City arealedbysubdistricttheadorcamat.</i></p>  |
| <p>4. Kelurahan dipimpin oleh seorang kepala kelurahan yang disebut lurah selaku perangkat Kecamatan dan bertanggung jawab kepada camat.</p>  | <p>4. <i>Villageledbyvillageheadwhichalso called Lurah as the districts and has responsibility to sub district head.</i></p>   |
| <p>5. Desa adalah kesatuan masyarakat hukum yang memiliki batas wilayah yang berwenang untuk mengatur dan mengurus Urusan Pemerintahan, kepentingan masyarakat setempat berdasarkan</p>   | <p>5. <i>Village is unity of law society which have borderline and authority to set and organize government affairs, people interest based on that society, origin right, and/or traditional right which recognized</i></p>  |

prakarsa masyarakat, hak asal usul, dan/atau hak tradisional yang diakui dan dihormati dalam sistem pemerintahan Negara Kesatuan Republik Indonesia.

*and respected in government system of the unitary state of the Republic of Indonesia.*

<https://gorontalo.kab.bps.go.id>

**ULASAN**

Kabupaten Gorontalo merupakan kabupaten yang berada di tengah Provinsi Gorontalo dengan letak astronomis antara  $0^{\circ} 19' 00'' - 1^{\circ} 57' 00''$  Lintang Utara dan  $121^{\circ} 23' 00'' - 125^{\circ} 14' 00''$  Bujur Timur.

Kabupaten Gorontalo berbatasan dengan Kabupaten Gorontalo Utara di sebelah utara, berbatasan dengan Teluk Tomini di sebelah selatan, berbatasan dengan Kabupaten Boalemo di sebelah barat dan berbatasan dengan Kabupaten Bone Bolango dan Kota Gorontalo di sebelah timur.

Secara geografis mempunyai luas  $2.125,47 \text{ km}^2$  atau 15,55 persen dari luas Provinsi Gorontalo. Kabupaten Gorontalo dibagi menjadi 19 kecamatan dan terdiri dari 206 desa/kelurahan. Kecamatan dengan luas terbesar adalah kecamatan Asparaga.

**DESCRIPTION**

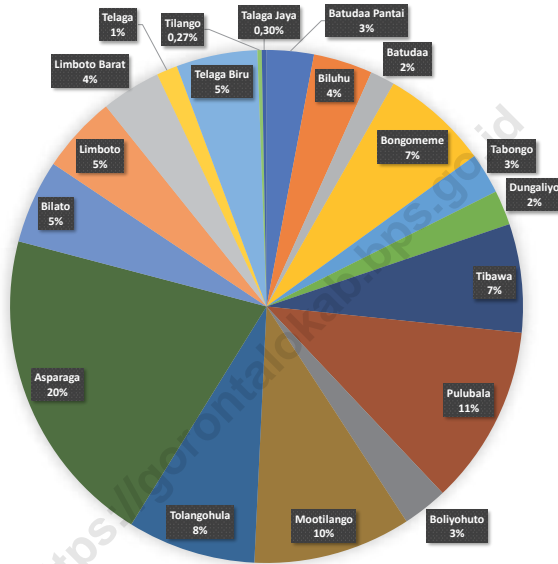
*Gorontalo Regency is a regency located at the center of Gorontalo Province with an astronomically location between  $0^{\circ} 19' 00'' - 1^{\circ} 57' 00''$  North Latitude and  $121^{\circ} 23' 00'' - 125^{\circ} 14' 00''$  East Longitude.*

*Gorontalo Regency is bordered by Gorontalo Utara Regency in the north, bordering Tomini Bay in the south, bordering Boalemo Regency in the west and bordering Bone Bolango Regency and Gorontalo City in the east.*

*Geographically, has a total area of  $2,125.47 \text{ sq.km}$  or 15.55 percent of Gorontalo Province area. Gorontalo Regency is divided into 19 subdistricts, consisting of 206 villages. Subdistrict with the largest area is Asparaga subdistrict.*

**Gambar** 1.1  
**Figures**

**Persentase Luas Daerah menurut Kecamatan di Kabupaten Gorontalo, 2021**  
*Percentage of Subdistrict Area in Gorontalo Regency, 2021*

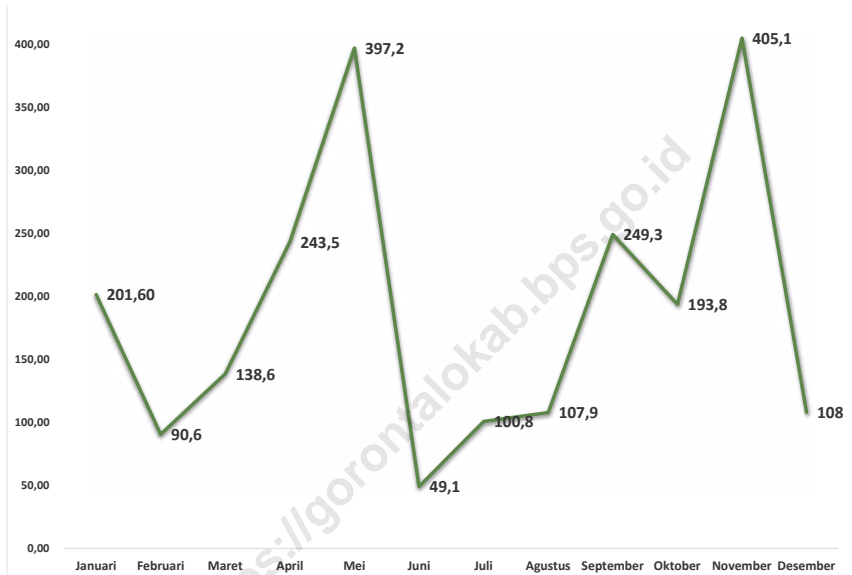


Sumber/Source: Badan Pusat Statistik Kabupaten Gorontalo/Statistics, Gorontalo Regency



**Gambar** 1.2  
**Figures**

**Jumlah Curah Hujan Menurut Bulan di Stasiun  
Metereologi Kelas I Djalaluddin Gorontalo, 2021**  
**Number of Precipitation By Months at Class I  
Meteorological Station, Djalaluddin Gorontalo, 2021**



Sumber/Source: Badan Meteorologi, Klimatologi dan Geofisika Gorontalo / Meteorology, Climatology, and Geophysical Agency of Gorontalo

## 1.1 KEADAAN GEOGRAFI GEOGRAPHY CONDITION

**Tabel** 1.1.1 **Luas Daerah dan Jumlah Pulau Menurut Kecamatan di Kabupaten Gorontalo, 2021**  
**Table** 1.1.1 **Total Area and Number of Islands by Subdistrict in Gorontalo Regency, 2021**

Kecamatan Subdistrict	Ibukota Kecamatan Capital of Subdistrict	Luas Total Area (km <sup>2</sup> /sq.km)
(1)	(2)	(3)
Batudaa Pantai	Kayu Bulan	63,13
Biluhu	Labuto Timur	79,20
Batudaa	Payunga	32,86
Bongomeme	Dulamayo	144,16
Tabongo	Tabongo Timur	54,80
Dungaliyo	Dungaliyo	46,62
Tibawa	Isimu Selatan	145,34
Pulubala	Pulubala	240,57
Boliyohuto	Sidomulyo	60,59
Mootilango	Paris	211,49
Tolangohula	Suka Makmur	171,75
Asparaga	Karya Indah	430,51
Bilato	Totopo	112,34
Limboto	Kayu Bulan	103,32
Limboto Barat	Huidu	79,61
Telaga	Hulawa	28,16
Telaga Biru	Tuladengi	108,84
Tilango	Tilote	5,79
Telaga Jaya	Luwoo	6,41
<b>Kabupaten Gorontalo</b>	<b>Limboto</b>	<b>2 125,47</b>

Lanjutan Tabel/*Continued Table 1.1.1*

Kecamatan <i>Subdistrict</i>	Persentase terhadap Luas Kabupaten <i>Percentage to Regency Area</i>	Jumlah Pulau <i>Number of Islands</i>
(1)	(4)	(5)
Batudaa Pantai	2,97	-
Biluhu	3,73	-
Batudaa	1,55	-
Bongomeme	6,78	-
Tabongo	2,58	-
Dungaliyo	2,19	-
Tibawa	6,84	-
Pulubala	11,32	-
Boliyohuto	2,85	-
Mootilango	9,95	-
Tolangohula	8,08	-
Asparaga	20,25	-
Bilato	5,29	-
Limboto	4,86	-
Limboto Barat	3,75	-
Telaga	1,32	-
Telaga Biru	5,12	-
Tilango	0,27	-
Telaga Jaya	0,30	-
<b>Kabupaten Gorontalo</b>	<b>100,00</b>	-

Sumber/*Source*: Kantor Pertanahan Kabupaten Gorontalo/*Land Registry Office of Gorontalo Regency*

**Tabel** 1.1.2 **Tinggi Wilayah dan Jarak ke Ibukota Kabupaten Menurut Kecamatan di Kabupaten Gorontalo, 2021**  
**Table** 1.1.2 **Altitude and Distance to the Capital of Regency by Subdistrict in Gorontalo Regency, 2021**

Kecamatan Subdistrict	Tinggi Wilayah (mdpl) Altitude (m a.s.l)	Jarak ke Ibukota Kabupaten Distance to the Capital of Regency
(1)	(2)	(3)
Batudaa Pantai	54,5	31
Biluhu	70,0	40
Batudaa	78,0	16
Bongomeme	34,7	13
Tabongo	16,8	13
Dungaliyo	38,0	12
Tibawa	85,0	12
Pulubala	132,0	15
Boliyohuto	103,1	50
Mootilango	118,7	70
Tolangohula	83,3	76
Asparaga	127,3	81
Bilato	218	50
Limboto	89,0	1
Limboto Barat	85,0	5
Telaga	14,4	8
Telaga Biru	24,1	7
Tilango	11	12
Telaga Jaya	5,6	10

Catatan/Note: mdpl (meter diatas permukaan laut)/m a.s.l (metres above sea level)

Sumber/Source: Badan Pusat Statistik Kabupaten Gorontalo/Statistics, Gorontalo Regency

## 1.2 KEADAAN IKLIM CLIMATE CONDITION

**Tabel 1.2.1** Pengamatan Unsur Iklim Menurut Bulan di Stasiun  
**Table** 1.2.1 Meteorologi Kelas I Djalaluddin Gorontalo, 2021  
*Observation of Climate Elements By Months at Class I  
 Meteorological Station, Djalaluddin Gorontalo, 2021*

Bulan Month	Suhu/Temperature (°C)			Kelembaban/Humidity (%)		
	Minimum	Rata-rata Average	Maksimum Maximum	Minimum	Rata-rata Average	Maksimum Maximum
(1)	(2)	(3)	(4)	(5)	(6)	(7)
Januari/January	22,7	26,9	34,0	84	89	96
Februari/February	21,5	27,3	34,9	79	86	93
Maret/March	21,6	27,5	35,4	75	84	93
April/April	22,4	27,3	34,4	76	86	96
Mei/May	23,4	27,5	34,4	75	86	97
Juni/June	22,4	27,2	34,2	73	83	91
Juli/July	20,0	27,0	33,6	77	85	97
Agustus/August	22,3	27,0	33,8	75	85	94
September/September	22,8	26,7	33,9	79	88	99
Oktober/October	21,5	27,7	35,8	72	83	94
November/November	23,2	27,2	34,9	78	87	94
Desember/December	22,7	27,4	34,4	79	85	96

Lanjutan Tabel/*Continued Table 1.2.1*

Bulan Month	Kecepatan Angin (m/det) Wind Velocity (m/sec)			Tekanan Udara/Atmospheric Pressure (mb)		
	Minimum	Rata-rata Average	Maksimum Maximum	Minimum	Rata-rata Average	Maksimum Maximum
(1)	(8)	(9)	(10)	(11)	(12)	(13)
Januari/January	0,0	2	13	1 002,3	1 006,6	1 009,9
Februari/February	0,0	3	19	1 002,7	1 007,4	1 010,8
Maret/March	0,0	3	13	1 001,3	1 007,6	1 012,3
April/April	0,0	3	21	1 001,8	1 008,3	1 011,8
Mei/May	0,0	2	20	1 003,0	1 007,6	1 012,0
Juni/June	0,0	3	17	1 004,5	1 009,1	1 012,0
Juli/July	0,0	3	18	1 003,8	1 008,1	1 011,7
Agustus/August	0,0	3	13	1 004,3	1 008,8	1 012,4
September/September	0,0	3	12	1 004,2	1 008,3	1 012,1
Oktober/October	0,0	3	14	1 002,1	1 007,7	1 012,7
November/November	0,0	3	15	1 002,1	1 006,8	1 010,6
Desember/December	0,0	3	15	1 003,0	1 007,8	1 011,6

Lanjutan Tabel/*Continued Table 1.2.1*

Bulan Month	Jumlah Curah Hujan Number of Precipitation (mm <sup>3</sup> )	Jumlah Hari Hujan (hari) Number of Rainy Days (day)	Penyinaran Matahari Duration of Sunshine (%)
(1)	(14)	(15)	(16)
Januari/January	201,6	23	53,7
Februari/February	90,6	13	65,1
Maret/March	138,6	14	60,0
April/April	243,5	15	74,3
Mei/May	397,2	20	67,6
Juni/June	49,1	16	74,8
Juli/July	100,8	16	62,2
Agustus/August	107,9	16	73,7
September/September	249,3	24	43,3
Oktober/October	193,8	15	71,0
November/November	405,1	22	57,8
Desember/December	108,0	21	63,8

Sumber/Source: Badan Meteorologi, Klimatologi dan Geofisika Gorontalo / *Meteorology, Climatology, and Geophysical Agency of Gorontalo*





02

**PEMERINTAHAN  
GOVERNMENT**



Jumlah Desa/Kelurahan  
**206**

*Number of vilage/urban village*



Pendapatan Asli Daerah  
**145 350 952 728,00**

*Regional revenue*



**PENJELASAN TEKNIS****TECHNICAL NOTES**

- |   |  |
|---|--|
| <p>1. Pemerintah Daerah adalah kepala daerah sebagai unsur penyelenggara Pemerintahan Daerah yang memimpin pelaksanaan urusan pemerintahan yang menjadi kewenangan daerah otonom.</p>   | <p>1. <i>Local government is chief as organizer of local government affairs which lead implementation of government affairs that become the authority of autonomy region</i></p>   |
| <p>2. Anggota Dewan Perwakilan Rakyat Daerah (DPRD) dipilih melalui pemilihan umum (pemilu) dan dilantik dalam masa jabatan lima tahun.</p>   | <p>2. <i>Regional House of Representatives (DPRD) members are elected through a general election and appointed for a five-years membership.</i></p>  |
| <p>3. Perangkat Daerah adalah unsur pembantu kepala daerah dan DPRD dalam penyelenggaraan Urusan Pemerintahan yang menjadi kewenangan daerah.</p>   | <p>3. <i>Local government is helper of chief and regional house of representative in organizing government affairs that become authority of region</i></p>   |
| <p>4. Wilayah Administratif adalah wilayah kerja perangkat Pemerintah Pusat termasuk gubernur sebagai wakil Pemerintah Pusat untuk menyelenggarakan Urusan Pemerintahan yang menjadi kewenangan Pemerintah Pusat di daerah dan wilayah kerja gubernur dan bupati/wali kota dalam melaksanakan urusan pemerintahan umum di daerah.</p> | <p>4. <i>Administrative Region is working area the central government include governor as delegation of central government for organizing government affairs which become authority of central government in region and working area of governor and regent/mayor in organizing the authority of general government in region.</i></p> |
| <p>5. Negara Kesatuan Republik Indonesia dibagi atas daerah provinsi dan daerah provinsi itu dibagi atas daerah kabupaten dan kota. Daerah kabupaten/</p>   | <p>5. <i>The unitary state of the Republic of Indonesia divided into provincial and then divided again into regency and city area. Regency/ City area divided into kecamatan</i></p>   |

kota dibagi atas kecamatan dan kecamatan dibagi atas kelurahan dan/atau desa.

*or sub-district and then divided again into kelurahan or village*

6. Kecamatan adalah bagian wilayah dari daerah kabupaten/kota yang dipimpin oleh camat.

6. *Sub-district is part of Regency/City area led by sub-district head or Camat.*

7. Kelurahan dipimpin oleh seorang kepala kelurahan yang disebut lurah selaku perangkat Kecamatan dan bertanggung jawab kepada camat.

7. *Village led by village head which also called Lurah as the districts and has responsibility to sub-district head*

8. Desa adalah kesatuan masyarakat hukum yang memiliki batas wilayah yang berwenang untuk mengatur dan mengurus urusan Pemerintahan, kepentingan masyarakat setempat berdasarkan prakarsa masyarakat, hak asal usul, dan/atau hak tradisional yang diakui dan dihormati dalam sistem pemerintahan Negara Kesatuan Republik Indonesia.

8. *Village is unity of law society which have borderline and authority to set and organize government affairs, people interest based on that society, origin right, and/or traditional right which recognized and respected in government system of the unitary state of the Republic of Indonesia.*

**ULASAN**

Pada tahun 2021, Kabupaten Gorontalo terdiri dari 19 Kecamatan 191 Desa, 14 Kelurahan, 1 UPT dan 815 dusun. 14 Kelurahan terdapat di 1 Kecamatan yaitu Kecamatan Limboto dan 1 UPT terdapat di Kecamatan Pulubala.

Dalam menjalankan fungsi legislasi, DPRD Kabupaten Gorontalo memiliki 35 anggota DPRD. Sebagian besar atau sekitar 83% anggota DPRD berjenis kelamin laki-laki. Partai Persatuan Pembangunan merupakan partai dengan jumlah anggota DPRD paling banyak di DPRD Kabupaten Gorontalo yaitu sebanyak 9 orang anggota DPRD atau 25% dari total anggota DPRD Kabupaten Gorontalo.

Dari sisi eksekutif, pada tahun 2021 Pemerintah Kabupaten Gorontalo memiliki jumlah pegawai negeri sipil sebanyak 5.222 orang PNS. PNS di Kabupaten Gorontalo didominasi oleh kaum perempuan dengan persentase sebanyak 67,67% dari total PNS di Kabupaten Gorontalo.

**DESCRIPTION**

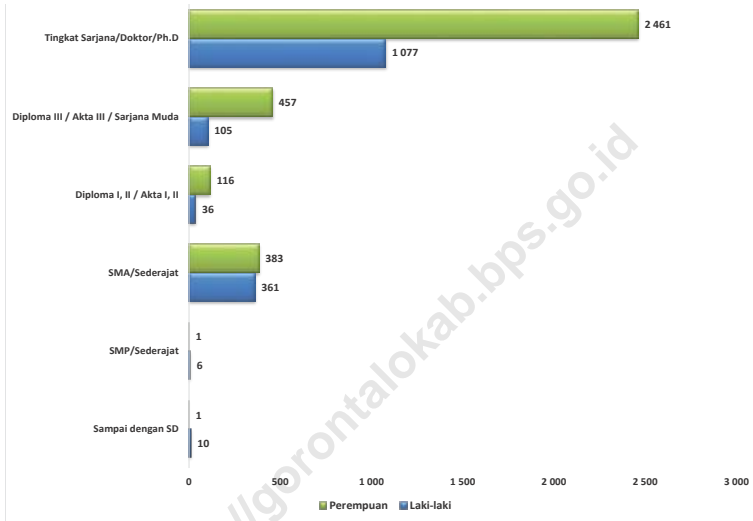
*In 2021, Gorontalo Regency consists of 19 subdistricts, 191 Villages, 14 Kelurahan, 1 UPT and 815 hamlets. 3 Kelurahan are found in 1 Subdistrict, namely Limboto Subdistrict and 1 UPT in Pulubala Subdistrict.*

*In carrying out the legislative function, the Gorontalo Regency DPRD has 35 DPRD members. Most or around 83% of DPRD members are male. The United Development Party is the party with the highest number of DPRD members in the Gorontalo Regency DPRD, which is 9 DPRD members or 25% of the total Gorontalo Regency DPRD members.*

*From the executive side, in 2020 the Gorontalo District Government has a total of 5,931 civil servants. PNS in Gorontalo Regency is dominated by women with a percentage of 67.67% of the total PNS in Gorontalo Regency.*

**Gambar** 2.1  
**Figures**

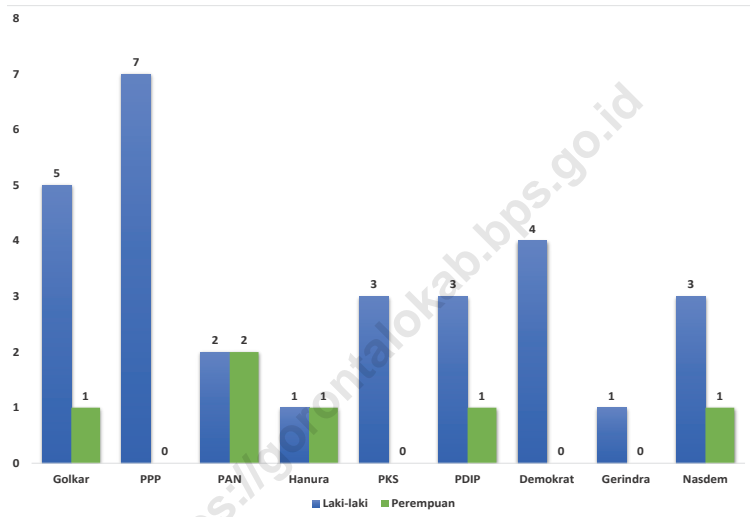
**Jumlah PNS Menurut Tingkat Pendidikan dan Jenis Kelamin di Kabupaten Gorontalo, 2021**  
**Number of Civil Servants by Educational Level and Gender in Gorontalo Regency, 2021**



Sumber/Source: Badan Kepegawaian Daerah dan Diklat Kabupaten Gorontalo / Regional Personnel and Training Education Agency of Gorontalo Regency

**Gambar 2.2**  
**Figures**

**Jumlah Anggota DPRD Menurut Partai Politik dan Jenis Kelamin di Kabupaten Gorontalo, 2021**  
**Number of Regional House of Representatives's Members by Political Parties and Gender in Gorontalo Regency, 2021**



Sumber/Source: DPRD Kabupaten Gorontalo/ Gorontalo Regency House of Representative

## 2.1 WILAYAH ADMINISTRATIF ADMINISTRATIVE AREA

**Tabel** 2.1.1 Jumlah Kelurahan Menurut Kecamatan di Kabupaten  
**Table** 2.1.1 Number of Kelurahan by Subdistrict in Gorontalo Regency,  
2017–2021

Kecamatan Subdistrict	2017	2018	2019	2020	2021
(1)	(2)	(3)	(4)	(5)	(6)
Batudaa Pantai	-	-	-	-	-
Biluhu	-	-	-	-	-
Batudaa	-	-	-	-	-
Bongomeme	-	-	-	-	-
Dungaliyo	-	-	-	-	-
Tabongo	-	-	-	-	-
Tibawa	-	-	-	-	-
Pulubala	-	-	-	-	-
Boliyohuto	-	-	-	-	-
Mootilango	-	-	-	-	-
Tolangohula	-	-	-	-	-
Asparaga	-	-	-	-	-
Bilato	-	-	-	-	-
Limboto	14	14	14	14	14
Limboto Barat	-	-	-	-	-
Telaga	-	-	-	-	-
Telaga Biru	-	-	-	-	-
Tilango	-	-	-	-	-
Telaga Jaya	-	-	-	-	-
<b>Kabupaten Gorontalo</b>	<b>14</b>	<b>14</b>	<b>14</b>	<b>14</b>	<b>14</b>

Sumber/Source: Peraturan Kepala Badan Pusat Statistik Nomor 1 Tahun 2021 Tanggal 5 Februari 2021 tentang Perubahan Atas Peraturan Kepala Badan Pusat Statistik Nomor 3 Tahun 2020 tentang Kode dan Nama Wilayah Kerja Statistik Tahun 2020/Chief Statistician Regulation Number 1/2021, February 5 2021, as a revision of Chief Statistician Regulation Number 3 of 2020 on Code and Name of Regional Level of Data Collection.



**Tabel**  
**Table** 2.1.2

**Jumlah Desa<sup>1</sup> Menurut Kecamatan di Kabupaten  
Gorontalo, 2017–2021**  
**Number of Villages<sup>1</sup> by Subdistrict in Gorontalo Regency,  
2017–2021**

Kecamatan Subdistrict	2017	2018	2019	2020	2021
(1)	(2)	(3)	(4)	(5)	(6)
Batudaa Pantai	9	9	9	9	9
Biluhu	8	8	8	8	8
Batudaa	8	8	8	8	8
Bongomeme	15	15	15	15	15
Dungaliyo	10	10	10	10	10
Tabongo	9	9	9	9	9
Tibawa	16	16	16	16	16
Pulubala	13	12	12	12	12
Boliyohuto	13	13	13	13	13
Mootilango	10	10	10	10	10
Tolangohula	15	15	15	15	15
Asparaga	10	10	10	10	10
Bilato	10	10	10	10	10
Limboto	-	-	-	-	-
Limboto Barat	10	10	10	10	10
Telaga	9	9	9	9	9
Telaga Biru	15	15	15	15	15
Tilango	8	8	8	8	8
Telaga Jaya	5	5	5	5	5
<b>Kabupaten Gorontalo</b>	<b>193</b>	<b>192</b>	<b>192</b>	<b>192</b>	<b>192</b>

Catatan/Note: <sup>1</sup>Termasuk Unit Permukiman Transmigrasi (UPT)/Include Transmigration Settlement Unit  
Sumber/Source: Peraturan Kepala Badan Pusat Statistik Nomor 1 Tahun 2021 Tanggal 5 Februari 2021 tentang Perubahan Atas Peraturan Kepala Badan Pusat Statistik Nomor 3 Tahun 2020 tentang Kode dan Nama Wilayah Kerja Statistik Tahun 2020/Chief Statistician Regulation Number 1/2021, February 5 2021, as a revision of Chief Statistician Regulation Number 3 of 2020 on Code and Name of Regional Level of Data Collection.

## 2.2 DEWAN PERWAKILAN RAKYAT DAERAH REGIONAL HOUSE OF REPRESENTATIVE

**Tabel 2.2.1** Jumlah Anggota Dewan Perwakilan Rakyat Daerah Menurut Partai Politik dan Jenis Kelamin di Kabupaten Gorontalo, 2021  
*Number of Regional House of Representatives's Members by Political Parties and Gender in Gorontalo Regency, 2021*

Partai Politik <i>Political Parties</i>	Laki-laki <i>Male</i>	Perempuan <i>Female</i>	Jumlah <i>Total</i>
(1)	(2)	(3)	(4)
Partai Golongan Karya <i>Golongan Karya Party</i>	5	1	6
Partai Persatuan Pembangunan <i>United Development Party</i>	7	-	7
Partai Amanat Nasional <i>National Mandate Party</i>	2	2	4
Partai Hati Nurani Rakyat (Hanura) <i>People's Conscience Party</i>	1	1	2
Partai Keadilan Sejahtera <i>Prosperous Justice Party</i>	3	-	3
Partai Demokrasi Indonesia Perjuangan <i>Indonesian Democratic Party of Struggle</i>	3	1	4
Partai Demokrat <i>Democratic Party</i>	4	-	4
Partai Gerindra <i>Gerindra Party</i>	1	-	1
Partai Nasional Demokrat <i>National Democratic Party</i>	3	1	4
<b>Kabupaten Gorontalo</b>	<b>29</b>	<b>6</b>	<b>35</b>

Sumber/Source: Sekretariat DPRD Kabupaten Gorontalo/ *Gorontalo Regency House of Representative*

**Tabel**  
**Table** 2.2.2

**Jumlah Keputusan Dewan Perwakilan Rakyat Daerah di  
Kabupaten Gorontalo, 2017-2021**  
**Number of Type of Decision of The Regional House of  
Representatives in Gorontalo Regency, 2017-2021**

Jenis Keputusan Type of Decision		2017	2018	2019	2020	2021
(1)		(2)	(3)	(4)	(5)	(6)
1.	Peraturan Daerah Local Regulation	6	13	5	6	8
2.	Peraturan Daerah Inisiatif Initiative Local Regulation	3	3	1	2	1
<b>Jumlah/Total</b>		<b>9</b>	<b>16</b>	<b>6</b>	<b>8</b>	<b>9</b>

Sumber/Source: Sekretariat DPRD Kabupaten Gorontalo/ Gorontalo Regency House of Representative

## 2.3 SUMBER DAYA MANUSIA HUMAN RESOURCES

**Tabel 2.3.1** Jumlah Pegawai Negeri Sipil Menurut Jabatan dan Jenis Kelamin di Kabupaten Gorontalo, Desember 2020 dan Desember 2021  
*Number of Civil Servants by Occupation and Gender in Gorontalo Regency, December 2020 dan December 2021*

Jabatan <i>Occupation</i>	2020		Jumlah <i>Total</i>
	Laki-laki <i>Male</i>	Perempuan <i>Female</i>	
(1)	(2)	(3)	(4)
<b>Fungsional Tertentu</b> <i>Specific Functional</i>	804	2 704	3 508
<b>Fungsional Umum</b> <i>Staf General Functional</i>	486	519	1 005
<b>Struktural/Structural</b>	398	311	709
Eselon V/5th Echelon	-	-	-
Eselon IV/4th Echelon	241	252	493
Eselon III/3rd Echelon	127	53	180
Eselon II/2nd Echelon	30	6	36
Eselon I/1st Echelon	-	-	-
<b>Jumlah/Total</b>	<b>1 688</b>	<b>3 534</b>	<b>5 222</b>

Lanjutan Tabel/*Continued Table 2.3.1*

Jabatan <i>Occupation</i>	2021		Jumlah <i>Total</i>
	Laki-laki <i>Male</i>	Perempuan <i>Female</i>	
(1)	(5)	(6)	(7)
<b>Fungsional Tertentu</b> <i>Specific Functional</i>	886	2 744	3 630
<b>Fungsional Umum</b> <i>Staf General Functional</i>	452	510	962
<b>Struktural/Structural</b>	257	165	422
Eselon V/5th Echelon	-	-	-
Eselon IV/4th Echelon	102	102	204
Eselon III/3rd Echelon	126	56	182
Eselon II/2nd Echelon	29	7	36
Eselon I/1st Echelon	-	-	-
<b>Jumlah/Total</b>	<b>1 595</b>	<b>3 419</b>	<b>5 014</b>

Sumber/Source: Badan Kepegawaian Daerah dan Diklat Kabupaten Gorontalo / *Regional Personnel and Training Education Agency of Gorontalo Regency*

**Tabel**  
**Table** 2.3.2

**Jumlah Pegawai Negeri Sipil Menurut Tingkat Pendidikan dan Jenis Kelamin di Kabupaten Gorontalo, Desember 2020 dan Desember 2021**  
**Number of Civil Servants by Educational Level and Gender in Gorontalo Regency, Desember 2020 dan Desember 2021**

Tingkat Pendidikan <i>Educational Level</i>	2020		
	Laki-laki <i>Male</i>	Perempuan <i>Female</i>	Jumlah <i>Total</i>
(1)	(2)	(3)	(4)
Sampai dengan SD <i>Up to Primary School</i>	12	-	12
SMP/Sederajat <i>General Vocational Junior High School</i>	9	1	10
SMA/Sederajat <i>General/Vocational Senior High School</i>	404	435	839
Diploma I, II/Akta I, II <i>Diploma I, II/Akta I, II</i>	47	130	177
Diploma III/Akta III/Sarjana Muda <i>Diploma III/Akta III/Bachelor</i>	105	469	574
Tingkat Sarjana/Doktor/Ph.D <i>University Graduates</i>	1 111	2 499	3 610
<b>Jumlah/Total</b>	<b>1 688</b>	<b>3 534</b>	<b>5 222</b>

Lanjutan Tabel/Continued Table 2.3.2

Tingkat Pendidikan <i>Educational Level</i>	2021		
	Laki-laki <i>Male</i>	Perempuan <i>Female</i>	Jumlah <i>Total</i>
(1)	(2)	(3)	(4)
Sampai dengan SD <i>Up to Primary School</i>	10	1	11
SMP/Sederajat <i>General Vocational Junior High School</i>	6	1	7
SMA/Sederajat <i>General/Vocational Senior High School</i>	361	383	744
Diploma I, II/Akta I, II <i>Diploma I, II/Akta I, II</i>	36	116	152
Diploma III/Akta III/Sarjana Muda <i>Diploma III/Akta III/Bachelor</i>	105	457	562
Tingkat Sarjana/Doktor/Ph.D <i>University Graduates</i>	1 077	2 461	3 538
<b>Jumlah/Total</b>	<b>1 595</b>	<b>3 419</b>	<b>5 014</b>

Sumber/Source: Badan Kepegawaian Daerah dan Diklat Kabupaten Gorontalo / *Regional Personnel and Training Education Agency of Gorontalo Regency*

**Tabel**  
**Table** 2.3.3

**Jumlah Pegawai Negeri Sipil Menurut Tingkat  
Kepangkatan dan Jenis Kelamin di Kabupaten Gorontalo,  
Desember 2020 dan Desember 2021**  
*Number of Civil Servants by Hierarchy and Gender in  
Gorontalo Regency, Desember 2020 dan Desember  
2021*

Pangkat/Golongan/Ruang Hierarchy	2020		
	Laki-laki Male	Perempuan Female	Jumlah Total
(1)	(2)	(3)	(4)
1. I/A (Juru Muda)	2	-	2
2. I/B (Juru Muda Tingkat I)	3	-	3
3. I/C (Juru)	4	-	4
4. I/D (Juru Tingkat I)	1	-	1
<b>Golongan I/Range I</b>	10	-	10
5. II/A (Pengatur Muda)	24	9	33
6. II/B (Pengatur Muda Tingkat I)	42	29	71
7. II/C (Pengatur)	121	201	322
8. II/D (Pengatur Tingkat I)	119	77	196
<b>Golongan II/Range II</b>	306	316	622
9. III/A (Penata Muda)	200	438	638
10. III/B (Penata Muda Tingkat I)	205	503	708
11. III/C (Penata)	221	579	800
12. III/D (Penata Tingkat I)	300	673	973
<b>Golongan III/Range III</b>	926	2 193	3 119
13. IV/A (Pembina)	202	496	698
14. IV/B (Pembina Tingkat I)	205	517	722
15. IV/C (Pembina Utama Muda)	38	9	47
16. IV/D (Pembina Utama Madya)	-	2	2
17. IV/E (Pembina Utama)	1	1	2
<b>Golongan IV/Range IV</b>	446	1 025	1 471
<b>Jumlah/Total</b>	<b>1 688</b>	<b>3 534</b>	<b>5 222</b>



Lanjutan Tabel/*Continued Table 2.3.3*

Pangkat/Golongan/Ruang <i>Hierarchy</i>	2021		
	Laki-laki <i>Male</i>	Perempuan <i>Female</i>	Jumlah <i>Total</i>
(1)	(5)	(6)	(7)
1. I/A (Juru Muda)	2	-	2
2. I/B (Juru Muda Tingkat I)	1	-	1
3. I/C (Juru)	4	-	4
4. I/D (Juru Tingkat I)	2	-	2
<b>Golongan I/Range I</b>	9	-	9
5. II/A (Pengatur Muda)	19	3	22
6. II/B (Pengatur Muda Tingkat I)	33	29	62
7. II/C (Pengatur)	88	120	208
8. II/D (Pengatur Tingkat I)	133	143	276
<b>Golongan II/Range II</b>	273	295	568
9. III/A (Penata Muda)	194	386	580
10. III/B (Penata Muda Tingkat I)	179	450	629
11. III/C (Penata)	226	603	829
12. III/D (Penata Tingkat I)	288	688	976
<b>Golongan III/Range III</b>	887	2 127	3 014
13. IV/A (Pembina)	189	469	658
14. IV/B (Pembina Tingkat I)	200	512	712
15. IV/C (Pembina Utama Muda)	36	14	50
16. IV/D (Pembina Utama Madya)	-	1	1
17. IV/E (Pembina Utama)	1	1	2
<b>Golongan IV/Range IV</b>	426	997	1 423
<b>Jumlah/Total</b>	<b>1 595</b>	<b>3 419</b>	<b>5 014</b>

Sumber/*Source*: Badan Kepegawaian Daerah dan Diklat Kabupaten Gorontalo / *Regional Personnel and Training Education Agency of Gorontalo Regency*

**Tabel**  
**Table** 2.3.4

**Jumlah Pegawai Negeri Sipil Menurut Dinas/Instansi  
Pemerintah dan Pendidikan Terakhir di Kabupaten  
Gorontalo, 2021**  
*Number of Civil Servant by Institution/Office and in  
Gorontalo Regency, 2021*

Dinas/Instansi Pemerintah <i>Governmental Institution</i>		Pendidikan <i>Education</i>		Jumlah <i>Total</i>
		Pria <i>Male</i>	Wanita <i>Female</i>	
(1)	(2)	(3)	(4)	(5)
<b>SEKRETARIAT</b>				
	Sekretariat Daerah	65	60	125
	SEKRETARIAT DPRD	13	13	26
<b>BADAN/INSPEKTORAT</b>				
	INSPEKTORAT	24	25	49
	BADAN KEPEGAWAIAN, PENDIDIKAN & PELATIHAN	26	23	49
	BADAN KEUANGAN	29	37	66
	BADAN PERENCANAAN	14	14	28
	BADAN KESATUAN BANGSA DAN POLITIK	16	9	25
	BADAN PENANGGULANGAN BENCANA DAERAH	24	10	34
	BADAN PENELITIAN DAN PENGEMBANGAN	8	7	15
	RUMAH SAKIT DR. MM. DUNDA	102	289	391
<b>DINAS</b>				
	DINAS KESEHATAN	27	48	75
	DINAS PETERNAKAN DAN KESEHATAN HEWAN	18	24	42
	DINAS PERIKANAN	12	8	20
	DINAS KEPENDUDUKAN DAN PENCATATAN SIPIL	10	10	20
	DINAS PERINDUSTRIAN DAN PERDAGANGAN	9	17	26

Lanjutan Tabel/*Continued Table 2.3.4*

Dinas/Instansi Pemerintah <i>Governmental Institution</i>		Pendidikan <i>Education</i>		Jumlah <i>Total</i>
		Pria <i>Male</i>	Wanita <i>Female</i>	
(1)	(2)	(3)	(4)	(5)
	DINAS KOMUNIKASI DAN INFORMATIKA	20	4	24
	DINAS PEKERJAAN UMUM DAN PENATAAN RUANG	21	21	42
	DINAS KEPEMUDAAN, OLAH RAGA DAN PARIWISATA	21	15	36
	DINAS LINGKUNGAN HIDUP DAN SUMBER DAYA ALAM	10	10	20
	DINAS PENDIDIKAN DAN KEBUDAYAAN	59	71	130
	DINAS PERHUBUNGAN	33	8	41
	DINAS PERTANIAN	81	87	168
	DINAS SOSIAL	14	14	28
	DINAS TENAGA KERJA DAN TRANSMIGRASI	21	11	32
	DINAS KOPERASI, USAHA KECIL DAN MENENGAH	6	10	16
	DINAS PEMBERDAYAAN MASYARAKAT DAN DESA	16	14	30
	DINAS PERUMAHAN DAN KAWASAN PERMUKIMAN	14	10	24
	DINAS PEMBERDAYAAN PEREMPUAN DAN PERLINDUNGAN ANAK	1	14	15
	DINAS PENGENDALIAN PENDUDUK DAN KELUARGA BERENCANA	7	14	21

Lanjutan Tabel/Continued Table 2.3.4

Dinas/Instansi Pemerintah Governmental Institution		Pendidikan Education		Jumlah Total
		Pria Male	Wanita Female	
(1)	(2)	(3)	(4)	(5)
	DINAS KETAHANAN PANGAN	5	17	22
	DINAS PENANAMAN MODAL DAN PELAYANAN TERPADU SATU PINTU	4	13	17
	DINAS PERPUSTAKAAN DAN KEARSIPAN	11	15	26
	DINAS SATUAN POLISI PAMONG PRAJA	27	3	30
<b>KANTOR CAMAT SE KABUPATEN GORONTALO</b>				
	KANTOR CAMAT ASPARAGA	13	1	14
	KANTOR CAMAT BATUDAA	9	7	16
	KANTOR CAMAT BATUDAA PANTAI	13	5	18
	KANTOR CAMAT BILUHU	11	3	14
	KANTOR CAMAT BOLIYOHUTO	7	7	14
	KANTOR CAMAT BONGOMEME	9	9	18
	KANTOR CAMAT LIMBOTO	27	26	53
	KANTOR CAMAT LIMBOTO BARAT	10	11	21
	KANTOR CAMAT MOOTILANGO	9	7	16
	KANTOR CAMAT PULUBALA	11	8	19
	KANTOR CAMAT TABONGO	11	7	18

Lanjutan Tabel/Continued Table 2.3.4

Dinas/Instansi Pemerintah Governmental Institution		Pendidikan Education		Jumlah Total
		Pria Male	Wanita Female	
(1)	(2)	(3)	(4)	(5)
	KANTOR CAMAT Telaga Jaya	6	12	18
	KANTOR CAMAT TELAGA	8	12	20
	KANTOR CAMAT TELAGA BIRU	6	17	23
	KANTOR CAMAT TIBAWA	11	14	25
	KANTOR CAMAT TILANGO	8	13	21
	KANTOR CAMAT TOLANGOHULA	10	7	17
	KANTOR CAMAT BILATO	11	2	13
	KANTOR CAMAT DUNGALIYO	11	8	19
<b>TAMAN KANAK-KANAK SE-DERAJAT</b>				
	TAMAN KANAK-KANAK KEC. ASPARAGA	-	3	3
	TAMAN KANAK-KANAK KEC. BATUDAA	-	9	9
	TK KEC. BATUDAA PANTAI	-	4	4
	TAMAN KANAK-KANAK KEC. BILUHU	-	1	1
	TK KEC. BOLIYOHUTO	-	7	7
	TK KEC. BONGOMEME	-	7	7
	TAMAN KANAK-KANAK KEC. LIMBOTO	-	26	26
	TK KEC. LIMBOTO BARAT	-	16	16
	TK KEC. MOOTILANGO	-	4	4

Lanjutan Tabel/Continued Table 2.3.4

Dinas/Instansi Pemerintah Governmental Institution		Pendidikan Education		Jumlah Total
		Pria Male	Wanita Female	
(1)	(2)	(3)	(4)	(5)
	TAMAN KANAK-KANAK KEC. PULUBALA	-	3	3
	TAMAN KANAK-KANAK KEC. TABONGO	-	16	16
	TK KEC. Telaga Jaya	-	11	11
	TAMAN KANAK-KANAK KEC. TELAGA	-	16	16
	TK KEC. TELAGA BIRU	-	17	17
	TAMAN KANAK-KANAK KEC. TIBAWA	-	15	15
	TAMAN KANAK-KANAK KEC. TILANGO	-	14	14
	TK KEC. TOLANGOHULA	-	8	8
	TAMAN KANAK-KANAK KEC. BILATO	-	1	1
	TAMAN KANAK-KANAK KEC. DUNGALIYO	-	9	9
<b>SEKOLAH DASAR SE- DERAJAT</b>				
	SD KEC. ASPARAGA	11	25	36
	SD KEC. BATUDAA	17	37	54
	SD KEC. BATUDAA PANTAI	23	34	57
	SD KEC. BILUHU	12	20	32
	SD KEC. BOLIYOHUTO	4	44	48
	SD KEC. BONGOMEME	26	49	75
	SD KEC. LIMBOTO	28	123	151
	SD KEC. LIMBOTO BARAT	17	78	95
	SD KEC. MOOTILANGO	16	47	63
	SD KEC. PULUBALA	23	65	88
	SD KEC. TABONGO	19	39	58

Lanjutan Tabel/*Continued Table 2.3.4*

Dinas/Instansi Pemerintah <i>Governmental Institution</i>		Pendidikan <i>Education</i>		Jumlah <i>Total</i>
		Pria <i>Male</i>	Wanita <i>Female</i>	
(1)	(2)	(3)	(4)	(5)
	SD KEC. Telaga Jaya	7	25	32
	SD KEC. TELAGA	14	60	74
	SD KEC. TELAGA BIRU	20	94	114
	SD KEC. TIBAWA	26	93	119
	SD KEC. TILANGO	12	45	57
	SD KEC. TOLANGOHULA	14	56	70
	SD KEC. BILATO	6	24	30
	SD KEC. DUNGALIYO	21	48	69
<b>SEKOLAH MENENGAH PERTAMA SE-DERAJAT</b>				
	SLTP KEC. ASPARAGA	3	11	14
	SLTP KEC. BATUDAA	7	15	22
	SLTP KEC. BATUDAA PANTAI	15	19	34
	SLTP KEC. BILUHU	4	16	20
	SLTP KEC. BOLIYOHUTO	6	16	22
	SLTP KEC. BONGOMEME	18	24	42
	SLTP KEC. LIMBOTO	18	81	99
	SLTP KEC. LIMBOTO BARAT	7	36	43
	SLTP KEC. MOOTILANGO	10	23	33
	SLTP KEC. PULUBALA	12	25	37
	SLTP KEC. TABONGO	3	12	15
	SLTP KEC. Telaga Jaya	2	14	16
	SLTP KEC. TELAGA	18	53	71
	SLTP KEC. TELAGA BIRU	17	66	83
	SLTP KEC. TIBAWA	9	36	45
	SLTP KEC. TILANGO	4	13	17
	SLTP KEC. TOLANGOHULA	7	20	27

Lanjutan Tabel/Continued Table 2.3.4

Dinas/Instansi Pemerintah Governmental Institution		Pendidikan Education		Jumlah Total
		Pria Male	Wanita Female	
(1)	(2)	(3)	(4)	(5)
	SLTP KEC. BILATO	5	12	17
	SLTP KEC. DUNGALIYO	5	30	35
<b>SKB SE KABUPATEN GORONTALO</b>				
	SATUAN PNF LIMBOTO	1	17	18
	SATUAN PNF BATUDAA	7	5	12
	SATUAN PNF TOLANGOHULA	3	6	9
	SATUAN PNF PULUBALA	-	1	1
	SATUAN PNF BILUHU	1	-	1
<b>PKM SE KABUPATEN GORONTALO</b>				
	PKM ASPARAGA	3	18	21
	PKM BATUDAA	4	20	24
	PKM BATUDAA PANTAI	3	21	24
	PKM BILUHU	4	11	15
	PKM BILATO	4	10	14
	PKM BOLIYOHUTO	8	17	25
	PKM DUNGALIYO	5	16	21
	PKM BONGOMEME	4	23	27
	PKM LIMBOTO	4	41	45
	PKM LIMBOTO BARAT	5	32	37
	PKM MOOTILANGO	3	14	17
	PKM PULUBALA	5	22	27
	PKM TABONGO	4	23	27
	PKM Telaga Jaya	2	25	27
	PKM TELAGA	3	25	28
	PKM TELAGA BIRU	3	35	38
	PKM BUHU TIBAWA	4	13	17
	PKM TIBAWA	4	28	32
	PKM TILANGO	3	26	29



Lanjutan Tabel/Continued Table 2.3.4

Dinas/Instansi Pemerintah Governmental Institution		Pendidikan Education		Jumlah Total
		Pria Male	Wanita Female	
(1)	(2)	(3)	(4)	(5)
	PKM TOLANGOHULA	1	23	24
	PKM PILOHAYANGA TELAGA	3	22	25
	RS BOLIYOHUTO	2	5	7
<b>UPT CABANG DINAS DIKNAS SE KABUPATEN GORONTALO</b>				
	CAB. DIKNAS ASPARAGA	2	-	2
	CAB. DIKNAS BATUDAA	3	1	4
	CAB. DIKNAS BATUDAA PANTAI	-	-	-
	CAB. DIKNAS BILUHU	-	-	-
	CAB. DIKNAS BOLIYOHUTO	-	1	1
	CAB. DIKNAS BONGOMEME	1	1	2
	CAB. DIKNAS LIMBOTO	1	4	5
	CAB. DIKNAS LIMBOTO BARAT	1	-	1
	CAB. DIKNAS MOOTILANGO	1	-	1
	CAB. DIKNAS PULUBALA	1	1	2
	CAB. DIKNAS TABONGO	1	1	2
	CAB. DIKNAS Telaga Jaya	2	1	3
	CAB. DIKNAS TELAGA	1	1	2
	CAB. DIKNAS TELAGA BIRU	1	3	4
	CAB. DIKNAS TIBAWA	1	4	5
	CAB. DIKNAS TILANGO	-	1	1

Lanjutan Tabel/Continued Table 2.3.4

Dinas/Instansi Pemerintah Governmental Institution		Pendidikan Education		Jumlah Total
		Pria Male	Wanita Female	
(1)	(2)	(3)	(4)	(5)
	CAB. DIKNAS TOLANGHULA	1	1	2
	CAB. DIKNAS BILATO	2	-	2
	CAB. DIKNAS DUNGALIYO	1	2	3
<b>DIPERBANTUKAN</b>				
	SEKRETARIAT KPUD	5	2	7
	BADAN NARKOTIKA	-	2	2
	SEKOLAH KEMENAG/ SWASTA/PROV KEC ASPARAGA	-	-	-
	SEKOLAH KEMENAG/ SWASTA/PROV KEC BATUDAA	2	9	11
	SEKOLAH KEMENAG/ SWASTA/PROV KEC BATUDAA PANTAI	1	-	1
	SEKOLAH KEMENAG/ SWASTA/PROV KEC BILUHU	-	-	-
	SEKOLAH KEMENAG/ SWASTA/PROV KEC BOLIOHUTO	2	1	3
	SEKOLAH KEMENAG/ SWASTA/PROV KEC BONGOMEME	2	4	6
	SEKOLAH KEMENAG/ SWASTA/PROV KEC LIMBOTO	1	15	16
	SEKOLAH KEMENAG/ SWASTA/PROV KEC LIMBOTO BARAT	2	9	11
	SEKOLAH KEMENAG/ SWASTA/PROV KEC MOOTILANGO	6	1	7

Lanjutan Tabel/*Continued Table 2.3.4*

(1)	Dinas/Instansi Pemerintah <i>Governmental Institution</i>	Pendidikan <i>Education</i>		Jumlah <i>Total</i>
		Pria <i>Male</i>	Wanita <i>Female</i>	
(1)	(2)	(3)	(4)	(5)
	SEKOLAH KEMENAG/ SWASTA/PROV KEC PULUBALA	1	1	2
	SEKOLAH KEMENAG/ SWASTA/PROV KEC TABONGO	-	-	-
	SEKOLAH KEMENAG/ SWASTA/PROV KEC Telaga Jaya	-	2	2
	SEKOLAH KEMENAG/ SWASTA/PROV KEC TELAGA	-	-	-
	SEKOLAH KEMENAG/ SWASTA/PROV KEC TELAGA BIRU	1	1	2
	SEKOLAH KEMENAG/ SWASTA/PROV KEC TIBAWA	-	6	6
	SEKOLAH KEMENAG/ SWASTA/PROV KEC TILANGO	3	9	12
	SEKOLAH KEMENAG/ SWASTA/PROV KEC TOLANGOHULA	1	-	1
	SEKOLAH KEMENAG/ SWASTA/PROV KEC BILATO	-	-	-
	SEKOLAH KEMENAG/ SWASTA/PROV KEC DUNGALIYO	-	-	-
<b>Jumlah/Total</b>		<b>1 595</b>	<b>3 419</b>	<b>5 014</b>

Sumber/Source: Badan Kepegawaian Daerah dan Diklat Kabupaten Gorontalo / *Regional Personnel and Training Education Agency of Gorontalo Regency*

## 2.4 KEUANGAN PEMERINTAH GOVERNMENT FINANCE

**Tabel 2.4.1** Realisasi Pendapatan Pemerintah Kabupaten Gorontalo Menurut Jenis Pendapatan (ribu rupiah), 2017–2020  
**Table 2.4.1** Actual Gorontalo Regency Government Revenues by Kind of Revenues (thousand rupiahs), 2017–2020

Jenis Pendapatan/Kind of Revenues	2017	2018
(1)	(2)	(3)
<b>1. Pendapatan Asli Daerah (PAD)/Regional Revenue</b>	190 428 308 121,81	147 992 401 409,49
1.1 Pajak Daerah/Regional Tax	22 180 564 490,00	27 456 459 271,00
1.2 Retribusi Daerah/Regional Retribution	5 940 899 236,00	9 099 111 575,00
1.3 Hasil Perusahaan Milik Daerah dan Pengelolaan Kekayaan Daerah yang Dipisahkan/Regional-Owned Company Revenue and Separated Management of Regional Wealth	2 921 391 368,00	4 581 761 382,00
1.4 Lain-lain PAD yang Sah/Other Regional Revenue	159 385 453 027,81	106 855 069 181,49
<b>2. Dana Perimbangan/Balance Funds</b>	866 050 166 339,00	1 002 264 188 745,00
2.1 Bagi Hasil Pajak/Tax Sharing Revenue	10 086 970 835,00	9 607 643 593,00
2.2 Bagi Hasil Bukan Pajak/Sumber Daya Alam/Non-Tax Sharing Revenue/Natural Resources	2 616 095 261,00	1 012 502 336,00
2.3 Dana Alokasi Umum/General Allocation Fund	653 986 983 000,00	653 986 983 000,00
2.4 Dana Alokasi Khusus/Special Allocation Fund	199 360 117 243,00	337 657 059 816,00
<b>3. Lain-lain Pendapatan yang Sah/Other Revenue</b>	202 994 401 448,00	306 795 806 984,00
3.1 Pendapatan Hibah/Grant	6 500 277 500,00	54 823 200 000,00
3.2 Dana Darurat/Emergency Fund	-	-
3.3 Dana Bagi Hasil Pajak dari Provinsi dan Pemerintah Daerah Lainnya/Tax Sharing Revenue from Provincial and Other Regional Governments	37 094 340 244,00	38 023 437 984,00
3.4 Dana Penyesuaian dan Otonomi Daerah/Regional Adjustment and Autonomy Fund	157 372 168 000,00	211 949 169 000,00
3.5 Bantuan Keuangan dari Provinsi atau Pemerintah Daerah Lainnya/Financial Assistance from Provincial or Other Regional Governments	2 025 544 100,00	2 000 000 000,00
3.6 Lainnya/Others	2 071 604,00	-
<b>Jumlah/Total</b>	<b>1 259 472 875 908,81</b>	<b>1 457 052 397 138,49</b>

Lanjutan Tabel/Continued Table 2.4.1

Jenis Pendapatan/Kind of Revenues	2019	2020
(1)	(4)	(5)
<b>1. Pendapatan Asli Daerah (PAD)/Regional Revenue</b>	155 401 462 616,06	128 102 514 698,88
1.1 Pajak Daerah/Regional Tax	31 293 416 791,00	30 720 192 360,00
1.2 Retribusi Daerah/Regional Retribution	5 303 042 595,00	2 585 830 730,00
1.3 Hasil Perusahaan Milik Daerah dan Pengelolaan Kekayaan Daerah yang Dipisahkan/Regional-Owned Company Revenue and Separated Management of Regional Wealth	5 453 910 979,00	3 080 489 623,00
1.4 Lain-lain PAD yang Sah/Other Regional Revenue	113 351 092 251,06	91 716 001 985,88
<b>2. Dana Perimbangan/Balance Funds</b>	988 549 822 562,00	895 241 031 176,00
2.1 Bagi Hasil Pajak/Tax Sharing Revenue	9 708 707 700,00	9 840 933 391,00
2.2 Bagi Hasil Bukan Pajak/Sumber Daya Alam/Non-Tax Sharing Revenue/Natural Resources	1 082 877 200,00	1 008 065 429,00
2.3 Dana Alokasi Umum/General Allocation Fund	675 236 653 000,00	618 060 475 000,00
2.4 Dana Alokasi Khusus/Special Allocation Fund	302 521 584 662,00	266 331 557 356,00
<b>3. Lain-lain Pendapatan yang Sah/Other Revenue</b>	355 173 007 035,00	371 163 762 633,40
3.1 Pendapatan Hibah/Grant	60 506 232 721,00	61 193 335 086,40
3.2 Dana Darurat/Emergency Fund	-	-
3.3 Dana Bagi Hasil Pajak dari Provinsi dan Pemerintah Daerah Lainnya/Tax Sharing Revenue from Provincial and Other Regional Governments	45 179 088 599,00	59 321 810 897,00
3.4 Dana Penyesuaian dan Otonomi Daerah/Regional Adjustment and Autonomy Fund	248 935 865 000,00	242 270 044 000,00
3.5 Bantuan Keuangan dari Provinsi atau Pemerintah Daerah Lainnya/Financial Assistance from Provincial or Other Regional Governments	500 000 000,00	8 378 572 650,00
3.6 Lainnya/Others	51 820 715,00	-
<b>Jumlah/Total</b>	<b>1 499 124 292 213,06</b>	<b>1 394 507 308 508,28</b>

Sumber/Source: Badan Pengelolaan Keuangan dan Aset Daerah Kabupaten Gorontalo / Finance and Asset Management Service of Gorontalo Regency

**Tabel**  
**Table 2.4.1****Realisasi Pendapatan Pemerintah Kabupaten Gorontalo Menurut Jenis Pendapatan (ribu rupiah), 2021**  
**Actual Gorontalo Regency Government Revenues by Kind of Revenues (thousand rupiahs), 2021**

Jenis Pendapatan/Kind of Revenues	2021
	(1) (2)
<b>1. Pendapatan Asli Daerah (PAD)/Regional Revenue</b>	145 350 952 728,00
1.1 Pajak Daerah/Regional Tax	31 520 325 000,00
1.2 Retribusi Daerah/Regional Retribution	3 050 000 000,00
1.3 Hasil Pengelolaan Kekayaan Daerah yang Dipisahkan/ Separated Management of Regional Wealth	3 547 860 281,00
1.4 Lain-lain PAD yang Sah/Other Regional Revenue	107 232 767 447,00
<b>2. Pendapatan Transfer/Transfer Revenue</b>	1 197 418 952 289,00
2.1 Pendapatan Transfer Pemerintah Pusat/Transfer Revenue from Central Government	1 140 627 793 259,00
2.2 Pendapatan Transfer Antar Daerah/Inter-regional Transfer Revenue	56 791 159 030,00
<b>3. Lain-lain Pendapatan yang Sah/Other Revenue</b>	68 157 637 440,00
3.1 Pendapatan Hibah/Grant	14 488 577 440,00
3.2 Lain-lain Pendapatan Sesuai dengan Ketentuan Peraturan Perundangan/Others Revenue in accordance with the Provisions of Laws and Regulations	53 669 060 000,00
<b>Jumlah/Total</b>	<b>1 410 927 542 457,00</b>

Sumber/Source: Badan Pengelolaan Keuangan dan Aset Daerah Kabupaten Gorontalo / Finance and Asset Management Service of Gorontalo Regency

**Tabel**  
**Table** 2.4.3

**Realisasi Belanja Pemerintah Kabupaten Gorontalo  
Menurut Jenis Belanja (ribu rupiah), 2017–2020  
Actual Gorontalo Regency Government Expenditures by  
Kind of Expenditures (thousand rupiahs), 2017–2020**

Jenis Pendapatan Kind of Revenues	2017	2018
(1)	(2)	(3)
<b>1. Belanja Tidak Langsung/Indirect Expenditures</b>	726 007 142 885,00	754 656 432 912,00
1.1 Belanja Pegawai/Personnel Expenditures	485 117 393 550,00	489 645 191 012,00
1.2 Belanja Bunga/Interest Expenditures	-	-
1.3 Belanja Subsidi/Subsidies Expenditures	-	-
1.4 Belanja Hibah/Grant Expenditures	14 364 000 000,00	14 864 480 000,00
1.5 Belanja Bantuan Sosial/Social Aid Expenditures	4 677 800 000,00	5 660 000 000,00
1.6 Belanja Bagi Hasil/Sharing Fund Expenditure	2 445 905 000,00	2 716 461 961,00
1.7 Belanja Bantuan Keuangan/Financial Aids Expenditures	218 958 579 335,00	238 331 493 275,00
1.8 Belanja Tidak Terduga/Unpredicted Expenditures	443 465 000,00	3 438 806 664,00
<b>2. Belanja Langsung/Direct Expenditures</b>	550 216 136 243,80	697 133 627 289,70
2.1 Belanja Pegawai/Personnel Expenditures	63 474 736 815,60	70 615 876 455,00
2.2 Belanja Barang dan Jasa/Goods and Services Expenditures	328 967 501 978,20	345 456 336 875,70
2.3 Belanja Modal/Capital Expenditure	157 773 897 450,00	281 061 413 959,00
<b>Jumlah/Total</b>	<b>1 276 223 279 128,80</b>	<b>1 451 790 060 201,70</b>

Lanjutan Tabel/*Continued Table 2.4.3*

Jenis Pendapatan <i>Kind of Revenues</i>	2019	2020
(1)	(4)	(5)
<b>1. Belanja Tidak Langsung/<i>Indirect Expenditures</i></b>	827 480 728 743,00	870 680 009 108,00
1.1 Belanja Pegawai/ <i>Personnel Expenditures</i>	511 452 763 231,00	497 376 670 355,00
1.2 Belanja Bunga/ <i>Interest Expenditures</i>	-	-
1.3 Belanja Subsidi/ <i>Subsidies Expenditures</i>	-	-
1.4 Belanja Hibah/ <i>Grant Expenditures</i>	20 634 406 750,00	65 940 714 000,00
1.5 Belanja Bantuan Sosial/ <i>Social Aid Expenditures</i>	5 186 225 000,00	5 933 206 650,00
1.6 Belanja Bagi Hasil/ <i>Sharing Fund Expenditure</i>	3 166 625 000,00	2 748 835 121,00
1.7 Belanja Bantuan Keuangan/ <i>Financial Aids Expenditures</i>	286 315 413 762,00	279 680 552 097,00
1.8 Belanja Tidak Terduga/ <i>Unpredicted Expenditures</i>	725 295 000,00	19 000 030 885,00
<b>2. Belanja Langsung/<i>Direct Expenditures</i></b>	715 723 575 309,00	494 189 223 399,35
2.1 Belanja Pegawai/ <i>Personnel Expenditures</i>	83 348 074 011,00	86 258 231 790,00
2.2 Belanja Barang dan Jasa/ <i>Goods and Services Expenditures</i>	377 761 385 276,00	251 532 366 016,35
2.3 Belanja Modal/ <i>Capital Expenditure</i>	254 614 116 022,00	156 398 625 593,00
<b>Jumlah/<i>Total</i></b>	<b>1 543 204 304 052,00</b>	<b>1 364 869 232 507,35</b>

Sumber/*Source*: Badan Pengelolaan Keuangan dan Aset Daerah Kabupaten Gorontalo / *Finance and Asset Management Service of Gorontalo Regency*



**Tabel**  
**Table** 2.4.4

**Realisasi Belanja Pemerintah Kabupaten Gorontalo  
Menurut Jenis Belanja (ribu rupiah), 2021  
Actual Gorontalo Regency Government Expenditures by  
Kind of Expenditures (thousand rupiahs), 2021**

Jenis Pendapatan <i>Kind of Revenues</i>	2021
(1)	(2)
<b>1. Belanja Operasi/Operation Expenditures</b>	959 286 866 886,39
1.1 Belanja Pegawai/Personnel Expenditures	567 303 481 330,00
1.2 Belanja Barang dan Jasa/Goods and Services Expenditures	353 474 396 296,39
1.3 Belanja Bunga/Interest Expenditures	5 831 129 500,00
1.4 Belanja Subsidi/Subsidies Expenditures	112 000 000,00
1.5 Belanja Hibah/Grant Expenditures	18 356 533 179,00
1.6 Belanja Bantuan Sosial/Social Aid Expenditures	14 209 326 581,00
<b>2. Belanja Modal/Capital Expenditures</b>	555 449 397 262,40
2.1 Belanja Modal Tanah/Land Capital Expenditures	-
2.2 Belanja Modal Peralatan dan Mesin/Equipment and Machinery Capital Expenditures	76 893 731 941,80
2.3 Belanja Modal Gedung dan Bangunan/Building and Structure Capital Expenditures	134 443 330 555,00
2.4 Belanja Modal Jalan, Jaringan, dan Irigasi/Roads, Networks, and Irrigation Capital Expenditures	339 376 330 479,00
2.5 Belanja Modal Asel Tetap Lainnya/Others Fixed Assets Capital Expenditures	4 736 004 286,60
<b>3. Belanja Tidak Terduga/Unpredicted Expenditures</b>	2 460 813 155,00
3.1 Belanja Tidak Terduga/Unpredicted Expenditures	2 460 813 155,00
<b>4. Belanja Transfer/Transfer Expenditures</b>	294 622 827 293,00
4.1 Belanja Bagi Hasil/Profit Sharing Expenditures	3 182 799 913,00
4.2 Belanja Bantuan Keuangan/Financial Assistance Expenditures	291 440 027 380,00
<b>Jumlah/Total</b>	<b>1 811 819 904 596,79</b>

Sumber/Source: Badan Pengelolaan Keuangan dan Aset Daerah Kabupaten Gorontalo / Finance and Asset Management Service of Gorontalo Regency



03

**PENDUDUK DAN KETENAGAKERJAAN**  
**POPULATION AND EMPLOYMENT**



Jumlah Penduduk

**395.635 jiwa**

*Total population*

199.159 jiwa



196.476 jiwa



Tingkat Partisipasi Angkatan kerja

**65.13**

*Economically Active Participation rate*

80,86



49,58

**2018**

2,98

2,97

3,41

2,12

**2021**

Tingkat Pengangguran

*Unemployment rate*



**PENJELASAN TEKNIS**

**TECHNICAL NOTES**

- |   |  |
|---|--|
| <p>1. Sumber utama data kependudukan adalah sensus penduduk yang dilaksanakan setiap sepuluh tahun sekali. Sensus penduduk telah dilaksanakan sebanyak enam kali sejak Indonesia merdeka, yaitu tahun 1961, 1971, 1980, 1990, 2000, dan 2010.</p> <p>2. Di dalam sensus penduduk, pencacahan dilakukan terhadap seluruh penduduk yang berdomisili di wilayah teritorial Indonesia termasuk warga negara asing kecuali anggota korps diplomatik negara sahabat beserta keluarganya.</p> <p>3. Metode pengumpulan data dalam sensus dilakukan dengan wawancara antara petugas sensus dengan responden dan juga melalui e-census. Pencatatan penduduk menggunakan konsep usual residence, yaitu konsep di mana penduduk biasa bertempat tinggal. Bagi penduduk yang bertempat tinggal tetap dicacah di mana mereka biasa tinggal, sedangkan untuk penduduk yang tidak bertempat tinggal tetap dicacah di tempat di mana mereka ditemukan petugas sensus pada malam 'Hari Sensus'. Termasuk penduduk yang tidak bertempat tinggal tetap adalah tuna wisma, awak kapal berbendera Indonesia, penghuni perahu/rumah apung, masyarakat terpencil/terasing,</p> | <p>1. <i>The main source of demographic data is population census, which is conducted every ten years. Population Census has been conducted six times since Indonesia's independence: 1961, 1971, 1980, 1990, 2000, and 2010.</i></p> <p>2. <i>The population census enumerates all residents who domicile in the entire territory of Indonesia including foreign citizens except the diplomatic corps members and their families.</i></p> <p>3. <i>The method of data collection in a population census involves interviewing respondents and conducting e-census. Enumeration of the population uses the concept of "usual residence", which is the concept of "places where people usually live". De jure was applied to the permanent residents, while de facto was applied to non-permanent residents. The permanent residents were enumerated in place where they normally live, the non-permanent residents were enumerated where they were found by the enumerators, on the night of 'Census Date'. The non permanent residents include homeless people, ship crew, boat people, remote area community, and internally</i></p> |
|---|--|

dan pengungsi. Bagi mereka yang mempunyai tempat tinggal tetap dan sedang bepergian ke luar wilayah lebih dari enam bulan, tidak dicacah di tempat tinggalnya, tetapi dicacah di tempat tujuannya. Untuk tahun yang tidak dilaksanakan sensus penduduk, data kependudukan diperoleh dari hasil proyeksi penduduk. Proyeksi penduduk merupakan suatu perhitungan ilmiah yang didasarkan pada asumsi dari komponen-komponen perubahan penduduk, yaitu kelahiran, kematian, dan migrasi. Proyeksi penduduk Indonesia 2010–2035 menggunakan data dasar penduduk hasil SP2010.

4. **Penduduk Indonesia** adalah semua orang yang berdomisili di wilayah teritorial Indonesia selama 6 bulan atau lebih dan atau mereka yang berdomisili kurang dari 6 bulan tetapi bertujuan menetap.
5. **Laju pertumbuhan penduduk** adalah angka yang menunjukkan persentase penambahan penduduk dalam jangka waktu tertentu.
6. **Kepadatan penduduk** adalah rasio banyaknya penduduk per kilometer persegi.
7. **Rasio jenis kelamin** adalah perbandingan antara penduduk laki-laki dan penduduk perempuan pada suatu wilayah dan waktu tertentu. Biasanya

*displaced persons. Those who had permanent residence and had been travelling away from their home for six months or more were not enumerated in their permanent place, but in the place where they were during the census. For the periods where the population census is not conducted, population projection is done to estimate population during those years. The population projection is an estimate based on the demographic components, such as birth, death, and migration. Indonesia's 2010–2035 population projection used the 2010 Population Census as the base population.*

4. **The population of Indonesia** are all residents of the entire territory of Indonesia who have stayed for six months or longer, and those who intended to stay more than six months even though their length of stay is less than six months.
5. **The growth rate of population** is the number that show percentage of population growth within a specified period.
6. **Population density** is ratio of population per square kilometer.
7. **Sex ratio** is the ratio of males population to females population in a given area and time, usually expressed as the number of males for every 100 females.

- dinyatakan dengan banyaknya penduduk laki-laki untuk 100 penduduk perempuan.
8. **Distribusi penduduk** adalah pola persebaran penduduk di suatu wilayah, baik berdasarkan batas-batas geografis maupun berdasarkan batas-batas administrasi pemerintahan.
  9. **Komposisi penduduk** adalah pola persebaran penduduk menurut karakteristiknya, contoh: penduduk menurut kelompok umur, penduduk menurut jenis kelamin.
  10. **Penduduk usia kerja** adalah penduduk yang berumur 15 tahun ke atas.
  11. **Angkatan kerja** adalah penduduk usia kerja (15 tahun ke atas) yang bekerja, punya pekerjaan namun sementara tidak bekerja, dan pengangguran.
  12. **Bekerja** adalah kegiatan ekonomi yang dilakukan oleh seseorang dengan maksud memperoleh atau membantu memperoleh pendapatan atau keuntungan dan lamanya bekerja paling sedikit 1 jam secara terus menerus dalam seminggu yang lalu (termasuk pekerja keluarga tanpa upah yang membantu dalam suatu usaha/kegiatan ekonomi).
  13. **Jumlah jam kerja seluruhnya** adalah jumlah jam kerja yang digunakan untuk bekerja (tidak termasuk jam kerja istirahat resmi dan jam kerja yang digunakan
8. **Population distribution** is the pattern of population distribution in an area, either by geographic boundaries or by government administrative boundaries.
  9. **Population composition** is the pattern of population distribution by its characteristics, example: population by age groups, population by gender.
  10. **Working age population** is persons of 15 years and over.
  11. **Labor force or economically active** are persons of 15 years and over, who in the previous week were working, temporarily absent from work but having jobs, and unemployment.
  12. **Working** is economic activity conducted by a person and intended to earn income by doing work or helping to do work at least one hour continuously during the reference week (including unpaid family worker/s for any economic activity).
  13. **Total working hours** is the total hours spent by an employee to perform all jobs (excluding the time used for other activities which are not classified as work).

untuk hal-hal di luar pekerjaan).

14. **Lapangan usaha** adalah bidang kegiatan dari pekerjaan/tempat bekerja di mana seseorang bekerja. Klasifikasi lapangan usaha mengikuti Klasifikasi Baku Lapangan Usaha Indonesia (KBLI) dalam 1 digit.
15. **Status pekerjaan** adalah kedudukan seseorang dalam unit usaha/kegiatan dalam melakukan pekerjaan.
16. **Berusaha sendiri** tanpa dibantu orang lain adalah bekerja atau berusaha dengan menanggung risiko secara ekonomis, yaitu dengan tidak kembalinya ongkos produksi yang telah dikeluarkan dalam rangka usahanya tersebut, serta tidak menggunakan pekerja dibayar maupun pekerja tak dibayar, termasuk yang sifat pekerjaannya memerlukan teknologi atau keahlian khusus.
17. **Berusaha dibantu buruh tidak tetap/buruh tidak dibayar** adalah bekerja atau berusaha atas risiko sendiri, dan menggunakan buruh/pekerja tak dibayar dan atau buruh/pekerja tidak tetap.
18. **Berusaha dibantu buruh tetap/buruh dibayar** adalah berusaha atas risiko sendiri dan mempekerjakan paling sedikit satu orang buruh/pekerja tetap yang dibayar.
19. **Buruh/karyawan/pegawai** adalah seseorang yang bekerja pada orang lain atau instansi/kantor/ perusahaan secara tetap
14. **Industry** is field of a person's activity or establishment. The classification of industries follows the Indonesia Standard Industrial Classification (KBLI) in one digit.
15. **Employment status** is the status of a person at his place of work or establishment where he was employed.
16. **Own-account worker** is a person who works at his own risk without assisted by paid per mount worker or unpaid worker include technical job or skill job.
17. **Employer assisted by temporary workers/unpaid worker** is a person who works at his own risk and assisted by temporary worker/unpaid worker.
18. **Employer assisted by permanent workers/paid workers** is a person who does his business at her/his own risk at least one assisted by paid permanent worker.
19. **Employee** is a person who work permanently for other people or institution/office/ company and gains some money/cash or goods as wage/salary. Labor who have



dengan menerima upah/gaji baik berupa uang maupun barang. Buruh yang tidak mempunyai majikan tetap, tidak digolongkan sebagai buruh/karyawan, tetapi sebagai pekerja bebas. Seseorang dianggap memiliki majikan tetap jika memiliki 1 (satu) majikan (orang/rumah tangga) yang sama dalam sebulan terakhir, khusus pada sektor bangunan batasannya tiga bulan. Apabila majikannya instansi/lembaga, boleh lebih dari satu.

**20. Pekerja bebas** adalah seseorang yang bekerja pada orang lain/majikan/institusi yang tidak tetap (lebih dari 1 majikan dalam sebulan terakhir) di usaha pertanian baik berupa usaha rumah tangga maupun bukan usaha rumah tangga, ataupun di nonpertanian atas dasar balas jasa dengan menerima upah atau imbalan baik berupa uang maupun barang, dan baik dengan sistem pembayaran harian maupun borongan.

**21. Pekerja tak dibayar** adalah seseorang yang bekerja membantu usaha untuk memperoleh penghasilan/keuntungan yang dilakukan oleh salah seorang anggota rumah tangga atau bukan anggota rumah tangga tanpa mendapat upah/gaji baik uang merupakan barang.

*no permanent employer is not categorized as a laborer/ worker/ employee but casual worker. A laborers in general is considered to have a permanent employer if he has the same employer during the past month, particularly for building construction sector is 3 months. If the employer is an institution, more than 1 (one) employer is allowed.*

**20. Casual employee** is a person who does not work permanently for other people/employer/ institution (more than 1 employer during the last 1 month) in agricultural sector, either home industry or not home industry, or in non-agricultural sector based on remuneration paid with money or goods, and based on daily or contact payment system.

**21. Unpaid worker** is a person who intended to work without pay, either with money or good, in an establishment run by other members of the family, relative or neighbour.

**ULASAN**

Kependudukan merupakan faktor penting dalam pembangunan. Ketersediaan data kependudukan menjadi hal yang wajib dipenuhi untuk mendukung berbagai perencanaan pembangunan. Pada tahun 2021, data kependudukan tersedia berdasarkan jumlah dan komposisinya yang berasal dari hasil Sensus Penduduk 2020 yang dilaksanakan di seluruh Indonesia, tidak terkecuali di Kabupaten Gorontalo. Sensus penduduk dilaksanakan pada bulan September 2021.

Berdasarkan data hasil Sensus Penduduk 2021, Penduduk Kabupaten Gorontalo berjumlah 393.107 jiwa. Dalam satu dekade terakhir (2010-2021), laju pertumbuhan penduduk per tahun Kabupaten Gorontalo sebesar 0,96. Penduduk Kabupaten Gorontalo tersebar di 19 Kecamatan. Kecamatan Limboto yang merupakan ibukota Kabupaten Gorontalo menjadi Kecamatan dengan persentase penduduk paling banyak sebesar 12,67% dari jumlah penduduk Kabupaten Gorontalo.

Selain data kependudukan, ketenagakerjaan merupakan data yang dibutuhkan dalam proses perencanaan dan evaluasi pembangunan. Dari hasil Survei Angkatan Kerja Nasional Agustus 2021, tingkat pengangguran di Kabupaten Gorontalo sebesar 3,41. Tingkat pengangguran mengalami kenaikan sebesar 0,20 dibanding tahun sebelumnya.

**DESCRIPTION**

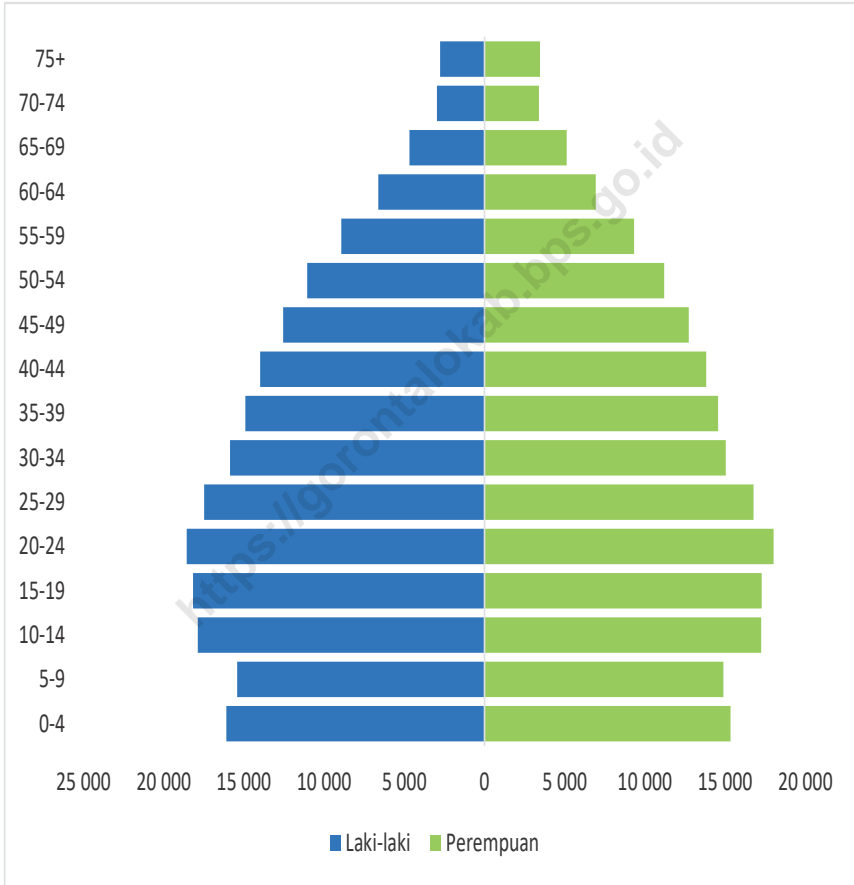
*Population is an important factor in development. The availability of population data has to be fulfilled to support various development plans. In 2021, population data is currently available in the number and composition derived from the results of the 2020 population Census which was carried out throughout Indonesia, including Gorontalo Regency. The Population Census was held in September 2021.*

*Based on data from the result of the 2020 population Census, the population of Gorontalo Regency is 393.107 people. In the last decade (2010-2021), an annual population growth rate of Gorontalo Regency is 0,96. The population of Gorontalo Regency is spread in 19 subdistricts. Limboto Subdistrict, which is the capital of Gorontalo Regency, has the highest population percentage of 12,67% of the population of Gorontalo Regency.*

*In addition to population data, employment are needed data in the development planning and evaluation process. From the results of the National Labor Force Survey in August 2021, the unemployment rate in Gorontalo Regency was 3,41. The unemployment rate increased by 0,20 compared to the previous year.*

**Gambar** 3.1  
**Figures**

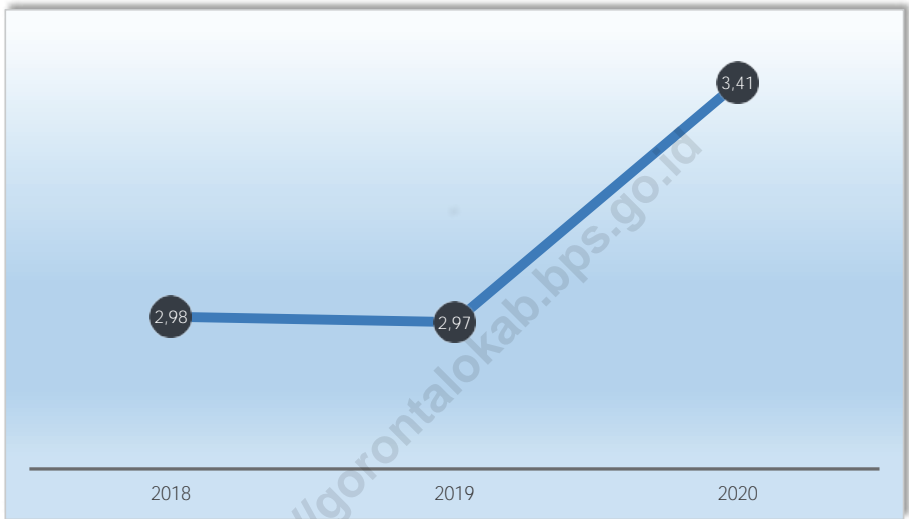
**Jumlah Penduduk Menurut Kelompok Umur di Kabupaten Gorontalo, 2021**  
*Population by Age Groups in Gorontalo Regency, 2021*



Sumber/Source : Hasil Perapihan Umur dari Data Administratif dan SP2020 (September)/The Result of Smoothing Single Year of Age from Administrative Data and the 2020 Population Census (September)

**Gambar** 3.2  
**Figures**

**Tingkat Pengangguran Kabupaten Gorontalo, 2019-2021**  
**Unemployment Rate in Gorontalo Regency, 2019 - 2021**



Catatan/Note: Menggunakan penimbang hasil SUPAS tahun 2016/Weighted by the 2016 Intercensal Population Survey  
Sumber/Source: BPS, Survei Angkatan Kerja Nasional (Sakernas) Agustus/BPS-Statistics Indonesia, August National Labor Force Survey

### 3.1 PENDUDUK POPULATION

**Tabel 3.1.1 Penduduk, Laju Pertumbuhan Penduduk per Tahun, Distribusi Persentase Penduduk, Kepadatan Penduduk, Rasio Jenis Kelamin Penduduk Menurut Kecamatan di Kabupaten Gorontalo, 2021**  
*Population, Annual Population Growth Rate, Percentage Distribution of Population, Population Density, and Population Sex Ratio by Subdistrict in Gorontalo Regency, 2021*

Kecamatan Subdistrict	Penduduk (jiwa) Population (people)	Laju Pertumbuhan Penduduk per Tahun (%) 2010–2021 <sup>1</sup> Annual Population Growth Rate (%) 2010–2021 <sup>1</sup>
(1)	(2)	(3)
Batudaa Pantai	11 949	0,7
Biluhu	8 307	0,65
Batudaa	14 428	0,85
Bongomeme	19 196	0,78
Tabongo	18 438	1,01
Dungaliyo <sup>1</sup>	17 112	0,51
Tibawa	40 976	0,61
Pulubala	24 923	0,86
Boliyohuto	16 901	0,55
Mootilango	19 004	0,55
Tolangohula	22 793	0,45
Asparaga	13 103	0,42
Bilato <sup>1</sup>	9 816	1,03
Limboto	50 052	0,68
Limboto Barat	25 459	0,59
Telaga	23 425	0,97
Telaga Biru	30 259	1,04
Tilango	16 674	2,18
Telaga Jaya	12 820	1,71
<b>Kabupaten Gorontalo</b>	<b>395 635</b>	<b>0,81</b>

Lanjutan Tabel/*Continued Table 3.1.1*

Kecamatan Subdistrict	Persentase Penduduk Percentage of Total Population	Kepadatan Penduduk per km <sup>2</sup> Population Density per sq.km
(1)	(7)	(8)
Batudaa Pantai	3,02	189
Biluhu	2,10	105
Batudaa	3,65	439
Bongomeme	4,85	133
Tabongo	4,66	336
Dungaliyo	4,33	367
Tibawa	10,36	282
Pulubala	6,30	104
Boliyohuto	4,27	279
Mootilango	4,80	90
Tolangohula	5,76	133
Asparaga	3,31	30
Bilato	2,48	87
Limboto	12,65	484
Limboto Barat	6,43	320
Telaga	5,92	832
Telaga Biru	7,65	278
Tilango	4,21	2880
Telaga Jaya	3,24	2000
<b>Kabupaten Gorontalo</b>	<b>100,00</b>	<b>186</b>

Lanjutan Tabel/*Continued Table* 3.1.1

Kecamatan <i>Subdistrict</i>	Rasio Jenis Kelamin <i>Population Sex Ratio</i>
(1)	(11)
Batudaa Pantai	102
Biluhu	108
Batudaa	100
Bongomeme	104
Tabongo	103
Dungaliyo	102
Tibawa	100
Pulubala	103
Boliyohuto	102
Mootilango	105
Tolangohula	103
Asparaga	107
Bilato	103
Limboto	98
Limboto Barat	98
Telaga	99
Telaga Biru	100
Tilango	103
Telaga Jaya	100
<b>Kabupaten Gorontalo</b>	<b>101</b>

Catatan/Note : <sup>1</sup> Pada tahun 2010, Kecamatan Dungaliyo masih bergabung dengan Kecamatan Bongomeme. Sementara itu, Kecamatan Bilato juga masih bergabung dengan Kecamatan Boliyohuto.

Sumber/Source: Hasil SP2020 (September)/*The result of the 2020 Population Census (September)*

**Tabel 3.1.2** Jumlah Penduduk Menurut Kelompok Umur dan Jenis Kelamin di Kabupaten Gorontalo, 2021  
**Table 3.1.2** Population by Age Groups and Gender in Gorontalo Regency, 2021

Kelompok Umur Age Groups	Jenis Kelamin Gender		
	Laki-laki Male	Perempuan Female	Jumlah Total
(1)	(2)	(3)	(4)
0-4	16 208	15 439	31 647
5-9	15 193	14 715	29 908
10-14	17 455	16 841	34 296
15-19	18 097	17 227	35 324
20-24	18 520	17 916	36 436
25-29	17 603	16 856	34 459
30-34	16 065	15 155	31 220
35-39	14 932	14 637	29 569
40-44	14 076	13 923	27 999
45-49	12 782	12 926	25 708
50-54	11 260	11 435	22 695
55-59	9 228	9 643	18 871
60-64	6 897	7 247	14 144
65-69	4 872	5 338	10 210
70-74	3 084	3 548	6 632
75+	2 887	3 630	6 517
<b>Kabupaten Gorontalo</b>	<b>199 159</b>	<b>196 476</b>	<b>395 635</b>

Sumber/Source: Hasil Perapihan Umur dari Data Administratif dan SP2020 (September)/The Result of Smoothing Single Year of Age from Administrative Data and the 2020 Population Census (September)



**3.2 KETENAGAKERJAAN  
EMPLOYMENT**

**Tabel 3.2.1** Jumlah Penduduk Berumur 15 Tahun Keatas Menurut Jenis Kegiatan Selama Seminggu yang Lalu dan Jenis Kelamin di Kabupaten Gorontalo, 2021  
*Population Aged 15 Years and Over by Type of Activity During The Previous Week and Gender in Gorontalo Regency, 2021*

Kegiatan Utama <i>Main Activity</i>	Jenis Kelamin/Gender		
	Laki-Laki <i>Male</i>	Perempuan <i>Female</i>	Jumlah <i>Total</i>
(1)	(2)	(3)	(4)
<b>I. Angkatan Kerja/<i>Economically Active</i></b>	114 204	70 842	185 046
1. Bekerja/ <i>Working</i>	112 495	68 621	181 116
2. Pengangguran Terbuka/ <i>Unemployment</i>	1 709	2 221	3 930
<b>II. Bukan Angkatan Kerja/<i>Economically Inactive</i></b>	27 038	72 040	99 078
1. Sekolah/ <i>Attending School</i>	9 099	9 854	18 953
2. Mengurus Rumah Tangga/ <i>Housekeeping</i>	9 189	57 595	66 784
3. Lainnya/ <i>Others</i>	8 750	4 591	13 341
<b>Jumlah/<i>Total</i></b>	<b>141 242</b>	<b>142 882</b>	<b>284 124</b>
<b>Tingkat Partisipasi Angkatan Kerja / <i>Economically Active Participation Rate</i></b>	<b>80,86</b>	<b>49,58</b>	<b>65,13</b>
<b>Tingkat Pengangguran / <i>Unemployment Rate</i></b>	<b>1,50</b>	<b>3,14</b>	<b>2,12</b>

Sumber/Source: BPS, Survei Angkatan Kerja Nasional (Sakernas) Agustus/BPS-Statistics Indonesia, August National Labor Force Survey

**Tabel**  
**Table** 3.2.2

**Penduduk Berumur 15 Tahun ke Atas Menurut Pendidikan Tertinggi yang Ditamatkan dan Jenis Kegiatan Selama Seminggu yang Lalu di Kabupaten Gorontalo, 2021**  
*Population 15 Years of Age and Over by Educational Attainment and Type of Activity During the Previous Week in Gorontalo Regency, 2021*

Pendidikan Tertinggi yang Ditamatkan <sup>1</sup> Educational Attainment <sup>1</sup>	Angkatan Kerja/Economically Active			Persentase Bekerja terhadap Angkatan Kerja Percentage of Working to Economically Active
	Bekerja Working	Pengangguran <sup>2</sup> Unemployment <sup>2</sup>	Jumlah Angkatan Kerja Total of Economically Active	
(1)	(2)	(3)	(4)	(5)
0	109 709	284	109 993	99,74
1	15 406	0	15 406	100,00
2	35 012	2 122	37 134	94,29
3	20 989	1 524	22 513	93,23
<b>Jumlah/Total</b>	<b>181 116</b>	<b>3 930</b>	<b>185 046</b>	<b>97,88</b>

Lanjutan Tabel/*Continued Table 3.2.2*

Pendidikan Tertinggi yang Ditamatkan <sup>1</sup> <i>Educational Attainment<sup>1</sup></i>	Bukan Angkatan Kerja <i>Not Economically Active</i>	Jumlah <i>Total</i>	Persentase Angkatan Kerja terhadap Penduduk Usia Kerja <i>Percentage of Economically Active to Working Age Population</i>
(1)	(6)	(7)	(8)
0	46 859	156 852	70,13
1	22 001	37 407	41,18
2	26 711	63 845	58,16
3	3 507	26 020	86,52
<b>Jumlah/Total</b>	<b>99 078</b>	<b>284 124</b>	<b>65,13</b>

- Catatan/Note:
- <sup>1</sup> 0. ≤ Sekolah Dasar (SD)/≤ *Primary School*
  - 1. Sekolah Menengah Pertama/*Junior High School*
  - 2. Sekolah Menengah Atas/*Senior High School*
  - 3. Perguruan Tinggi/*Collage*
  - <sup>2</sup> 1. Mencari pekerjaan/*Looking for work*
  - 2. Mempersiapkan usaha/*Establishing a new business/firm*
  - 3. Merasa tidak mungkin mendapat pekerjaan/*Hopeless of job*
  - 4. Sudah punya pekerjaan tetapi belum mulai bekerja/*Have a job in future start*

Sumber/Source: BPS, Survei Angkatan Kerja Nasional (Sakernas) Agustus/BPS-Statistics Indonesia, August National Labor Force Survey

**Tabel**  
**Table** 3.2.3

**Penduduk Berumur 15 Tahun Ke Atas yang Bekerja Selama Seminggu yang Lalu Menurut Status Pekerjaan Utama dan Jenis Kelamin di Kabupaten Gorontalo, 2021**  
*Population 15 Years of Age and Over who Worked During The Previous Week by Main Employment Status and Gender in Gorontalo Regency, 2021*

<b>Status Pekerjaan Utama</b> <i>Main Employment Status</i>	<b>Laki-Laki</b> <i>Male</i>	<b>Perempuan</b> <i>Female</i>	<b>Jumlah</b> <i>Total</i>
(1)	(2)	(3)	(4)
Berusaha sendiri <i>Own account worker</i>	26 076	11 517	37 593
Berusaha dibantu buruh tidak tetap/buruh tidak dibayar <i>Employer assisted by temporary worker/unpaid worker</i>	28 856	13 395	42 251
Berusaha dibantu buruh tetap/buruh dibayar <i>Employer assisted by permanent worker/paid worker</i>	4 553	902	5 455
Buruh/Karyawan/Pegawai/ <i>Employee</i>	28 651	23 706	52 357
Pekerja bebas pertanian <i>Agriculture casual worker</i>	8 894	2 959	11 853
Pekerja bebas non pertanian <i>Non-agriculture casual worker</i>	5 617	1 097	6 714
Pekerja keluarga/tak dibayar <i>Family worker/unpaid worker</i>	9 848	15 045	24 893
<b>Jumlah/Total</b>	<b>112 495</b>	<b>68 621</b>	<b>181 116</b>

**Tabel**  
**Table** 3.2.4

**Penduduk Berumur 15 Tahun Ke Atas yang Bekerja Selama Seminggu yang Lalu Menurut Kelompok Umur dan Jenis Kelamin di Kabupaten Gorontalo, 2021**  
*Population Aged 15 Years and Over Who Worked During the Previous Week by Age Group and Sex in Gorontalo Regency, 2021*

Kelompok Umur <i>Age Group</i>	Jenis Kelamin <i>Sex</i>		Jumlah <i>Total</i>
	Laki-laki <i>Male</i>	Perempuan <i>Female</i>	
(1)	(2)	(3)	(4)
15–24	14 309	5 672	19 981
25–30	16 349	8 417	24 766
31–34	11 282	7 283	18 565
35–44	26 717	15 812	42 529
45–54	23 360	16 488	39 848
55–59	8 223	6 639	14 862
60–64	5 520	4 399	9 919
65+	6 735	3 911	10 646
<b>Jumlah / Total</b>	<b>112 495</b>	<b>68 621</b>	<b>181 116</b>

Sumber/Source: BPS, Survei Angkatan Kerja Nasional (Sakernas) Agustus/BPS-Statistics Indonesia, August National Labor Force Survey

**Tabel**  
**Table** 3.2.5

**Penduduk Berumur 15 Tahun Ke Atas yang Bekerja Selama Seminggu yang Lalu Menurut Lapangan Pekerjaan Utama dan Jenis Kelamin di Kabupaten Gorontalo, 2021**

*Population Aged 15 Years and Over Who Worked During the Previous Week by Main Industry and Gender in Gorontalo Regency, 2021*

<i>Lapangan Pekerjaan Utama<sup>1</sup></i> <i>Main Industry</i>	<i>Jenis Kelamin</i> <i>Gender</i>		
	<i>Laki-laki</i> <i>Male</i>	<i>Perempuan</i> <i>Female</i>	<i>Jumlah</i> <i>Total</i>
(1)	(2)	(3)	(4)
1	45 373	14 373	59 746
2	21 247	8 811	30 058
3	45 875	45 437	91 312
<b>Jumlah / Total</b>	<b>112 495</b>	<b>68 621</b>	<b>181 116</b>

Catatan/Note: <sup>1</sup> 1. Pertanian/*Agriculture*  
2. Manufaktur/*Manufacture*  
3. Jasa/*Services*

Sumber/Source: BPS, Survei Angkatan Kerja Nasional (Sakernas) Agustus/BPS-Statistics Indonesia, August National Labor Force Survey

Tabel  
Table 3.2.6

**Jumlah Penduduk Berumur 15 Tahun Ke Atas yang Bekerja Selama Seminggu yang Lalu Menurut Jumlah Jam Kerja Seluruhnya dan Jenis Kelamin di Kabupaten Gorontalo, 2021**  
*Population Aged 15 Years and Over Who Worked During the Previous Week by Total Working Hours and Sex in Gorontalo Regency, 2021*

Jumlah Jam Kerja Seluruhnya <i>Total Working Hours</i>	Jenis Kelamin <i>Sex</i>		
	Laki-laki <i>Male</i>	Perempuan <i>Female</i>	Jumlah <i>Total</i>
(1)	(2)	(3)	(4)
0	3 372	1 812	5 184
1–14	7 400	7 701	15 101
15–24	12 205	12 294	24 499
25–34	14 478	12 346	26 824
35–40	16 263	9 505	25 768
41+	58 777	24 963	83 740
<b>Jumlah / Total</b>	<b>112 495</b>	<b>68 621</b>	<b>181 116</b>

Sumber/Source: BPS, Survei Angkatan Kerja Nasional (Sakernas) Agustus/BPS-Statistics Indonesia, August National Labor Force Survey

Tabel  
Table 3.2.7

**Jumlah Penduduk Berumur 15 Tahun Ke Atas yang Bekerja Selama Seminggu yang Lalu Menurut Jumlah Jam Kerja Pada Pekerjaan Utama dan Jenis Kelamin di Kabupaten Gorontalo, 2021**  
*Population Aged 15 Years and Over Who Worked During the Previous Week by Number of Working Hours on Main Industry and Sex in Gorontalo Regency, 2021*

Jumlah Jam Kerja Pada Pekerjaan Utama (jam) <i>Number of Working Hours on Main Industry (hours)</i>	Jenis Kelamin <i>Sex</i>		
	Laki-laki <i>Male</i>	Perempuan <i>Female</i>	Jumlah <i>Total</i>
(1)	(2)	(3)	(4)
0	3 372	1 812	5 184
1–14	8 635	8 622	17 257
15–24	13 846	12 595	26 441
25–34	15 449	12 365	27 814
35–40	16 933	10 265	27 198
41+	54 260	22 962	77 222
<b>Jumlah / Total</b>	<b>112 495</b>	<b>68 621</b>	<b>181 116</b>

Sumber/Source: BPS, Survei Angkatan Kerja Nasional (Sakernas) Agustus/BPS-Statistics Indonesia, August National Labor Force Survey



**Tabel 3.2.8**  
**Table**

**Penempatan/Pemenuhan Tenaga Kerja Menurut Kecamatan dan Jenis Kelamin di Kabupaten Gorontalo, 2021**  
*Placement/Fulfillment of Workers by Subdistrict and Gender in Gorontalo Regency, 2021*

Kecamatan <i>Subdistrict</i>	Penempatan/Pemenuhan Tenaga Kerja <i>Placement / Fulfillment of Workers</i>	
	Laki-laki <i>Male</i>	Perempuan <i>Female</i>
(1)	(2)	(3)
Batudaa Pantai	...	...
Biluhu	...	...
Batudaa	...	...
Bongomeme	...	...
Tabongo	...	...
Dungaliyo	...	...
Tibawa	...	...
Pulubala	...	...
Boliyohuto	...	...
Mootilango	...	...
Tolanghula	...	...
Asparaga	...	...
Bilato	...	...
Limboto	...	...
Limboto Barat	...	...
Telaga	...	...
Telaga Biru	...	...
Tilango	...	...
Telaga Jaya	...	...
<b>Kabupaten Gorontalo</b>	...	...

Sumber/Source: Dinas Tenaga Kerja dan Transmigrasi Kabupaten Gorontalo/Labor and Transmigration Office of Gorontalo Regency

**Tabel 3.2.9 Pencari Kerja Terdaftar Menurut Pendidikan Tertinggi yang Ditamatkan dan Jenis Kelamin di Kabupaten Gorontalo, 2021**  
**Registered Job Seekers According to the Educational Attainment and Gender in Gorontalo Regency, 2021**

Pendidikan Tertinggi yang Ditamatkan <i>Educational Attainment</i>	Pencari Kerja Terdaftar <i>Registered Job Seekers</i>	
	Laki-laki <i>Male</i>	Perempuan <i>Female</i>
(1)	(2)	(3)
0	...	...
1	...	...
2	...	...
3	...	...
4	...	...
5	...	...
<b>Jumlah / Total</b>	...	...

Catatan/Note : 0. Sekolah Dasar ke Bawah / *Elementary School and Lower*  
 1. Sekolah Menengah Pertama (SMP) / *Junior High School*  
 2. Sekolah Menengah Atas (SMA) / *Senior High School*  
 3. Diploma I & II / *Diploma I & II*  
 4. Diploma III / *Diploma III*  
 5. Universitas / *Univercity*

Sumber/Source: Dinas Tenaga Kerja dan Transmigrasi Kabupaten Gorontalo / *Labor and Transmigration Office of Gorontalo Regency*

**Tabel**  
**Table** 3.2.10

**Pencari Kerja Terdaftar dan Lowongan Kerja Terdaftar Menurut Kecamatan dan Jenis Kelamin di Kabupaten Gorontalo, 2021**  
*Registered Job Seekers and Registered Job Vacancies by Subdistrict and Gender in Gorontalo Regency, 2021*

Kecamatan <i>Subdistrict</i>	Pencari Kerja Terdaftar <i>Registered Job Seekers</i>		Lowongan Kerja Terdaftar <i>Registered Job Vacancies</i>	
	Laki-laki <i>Male</i>	Perempuan <i>Female</i>	Laki-laki <i>Male</i>	Perempuan <i>Female</i>
(1)	(2)	(3)	(4)	(5)
Batudaa Pantai	...	...	...	...
Biluhu	...	...	...	...
Batudaa	...	...	...	...
Bongomeme	...	...	...	...
Tabongo	...	...	...	...
Dungaliyo	...	...	...	...
Tibawa	...	...	...	...
Pulubala	...	...	...	...
Boliyohuto	...	...	...	...
Mootilango	...	...	...	...
Tolangohula	...	...	...	...
Asparaga	...	...	...	...
Bilato	...	...	...	...
Limboto	...	...	...	...
Limboto Barat	...	...	...	...
Telaga	...	...	...	...
Telaga Biru	...	...	...	...
Tilango	...	...	...	...
Telaga Jaya	...	...	...	...
<b>Kabupaten Gorontalo</b>	...	...	...	...

Sumber/Source: Dinas Tenaga Kerja dan Transmigrasi Kabupaten Gorontalo/Labor and Transmigration Office of Gorontalo Regency



# 04

## SOSIAL DAN KESEJAHTERAAN RAKYAT SOCIAL AND WELFARE



17,56 % **2020**

17,89 % **2021**

**Persentase Penduduk  
Miskin**

*Percentage of poor people*



66,92 **2020**

67,34 **2021**

**Indeks Pembangunan  
Manusia**

*Human developnemt index*



97,37

**SD/MI/ sederajat**

*Primary school*



97,37

**SMP/MTs/ Sederajat**

*Lower secondary school*



97,37

**SMA/SMK/MA/  
Sederajat**

*High school*

**Angka Partisipasi Murni**

*Net participation rate*



## PENJELASAN TEKNIS

1. **Tidak/belum pernah sekolah** adalah mereka yang tidak pernah atau belum pernah terdaftar dan tidak pernah atau belum pernah aktif mengikuti pendidikan di suatu jenjang pendidikan formal. Termasuk juga yang tamat/belum tamat taman kanak-kanak tetapi tidak melanjutkan ke sekolah dasar.
2. **Masih bersekolah** adalah mereka yang terdaftar dan aktif mengikuti pendidikan formal dan nonformal (Paket A, B, atau C), baik pendidikan dasar, menengah maupun pendidikan tinggi. Bagi mahasiswa yang sedang cuti dianggap masih bersekolah.
3. **Tidak bersekolah lagi** adalah mereka yang pernah terdaftar dan aktif mengikuti pendidikan di suatu jenjang pendidikan formal dan nonformal (Paket A, B, atau C), tetapi pada saat pencacahan tidak lagi terdaftar dan tidak aktif mengikuti pendidikan.
4. **Tamat sekolah** adalah menyelesaikan pelajaran yang ditandai dengan lulus ujian akhir pada kelas atau tingkat terakhir suatu jenjang pendidikan di sekolah negeri maupun swasta dengan mendapatkan tanda tamat belajar/ijazah. Seseorang yang belum mengikuti pelajaran pada kelas tertinggi tetapi telah mengikuti ujian akhir dan lulus dianggap tamat sekolah.

## TECHNICAL NOTES

1. **Not/never attending school** is someone who has never attended or never been registered in a formal education, such as primary, secondary, and tertiary education. Those who just completed kindergarten are considered as never.
2. **Attending school** is someone who is currently attending primary, secondary, or tertiary education, including package A, package B, or package C. College student who postpones his/her study is considered as attending school.
3. **Not attending school anymore** is someone who had enrolled and participated in formal and non-formal education in the past including package A, package B, or package C, but currently does not attend school.
4. **Completed particular level of education** is someone who has completed particular level of education in private or public school and accepting graduation certificate. Someone who has never attended the highest grade but passed the final exam is considered as completed particular level of education.

**5. Jalur Pendidikan di Indonesia** terdiri atas 1) pendidikan formal, 2) pendidikan nonformal, dan 3) pendidikan informal yang ketiganya dapat saling melengkapi dan memperkaya (Undang-Undang No. 20 Tahun 2014 tentang Sistem Pendidikan Nasional).

**6. Jenjang Pendidikan Formal** terdiri atas pendidikan dasar, pendidikan menengah, dan pendidikan tinggi. Jenis pendidikan yang diajarkan mencakup pendidikan umum, kejuruan, akademik, profesi, vokasi, keagamaan, dan khusus. Pendidikan Dasar berbentuk Sekolah Dasar (SD) dan Madrasah Ibtidaiyah (MI) atau bentuk lain yang sederajat serta Sekolah Menengah Pertama (SMP) dan Madrasah Tsanawiyah (MTs), atau bentuk lain yang sederajat Pendidikan Menengah berbentuk Sekolah Menengah Atas (SMA), Madrasah Aliyah (MA), Sekolah Menengah Kejuruan (SMK), dan Madrasah Aliyah Kejuruan (MAK), atau bentuk lain yang sederajat. Pendidikan Tinggi merupakan jenjang pendidikan setelah pendidikan menengah yang mencakup program pendidikan diploma, sarjana, magister, spesialis, dan doktor yang diselenggarakan oleh perguruan tinggi. Perguruan tinggi dapat berbentuk akademi, politeknik, sekolah tinggi, institut, atau

**5. The Education System in Indonesia** consists of 1) a formal education, 2) non-formal education, and 3) informal education that all three can be complementary and enriching (Law No. 20 Year 2014 about The National Education System).

**6. The Formal Education Level** consists of primary education, secondary education, and high education. The kind of education that taught consists of general education, vocational, academic, professional, religious, and specific education.

*The Primary Education consists of Elementary School and Islamic Elementary School or other equivalent forms and Junior High School and MTs, or other equivalent forms.*

*The Secondary Education consists of the senior high school, MA, Vocational School, and Vocational Madrasah Aliyah, or other equivalent forms.*

*The High Education consists of the education level after the secondary education that consists of diplomas, bachelor, master, specialist, and doctoral degrees that are held by the college. The colleges can be academy, polytechnic, high school, institute, or university.*



- universitas.
7. **Rumah Sakit** adalah tempat pemeriksaan dan perawatan kesehatan, biasanya berada di bawah pengawasan dokter/tenaga medis, yang melayani penderita yang sakit untuk berobat rawat jalan atau rawat inap.
  8. **Rumah Sakit Bersalin** adalah rumah sakit khusus untuk persalinan, dilengkapi pelayanan spesialis pemeriksaan kehamilan, persalinan, rawat inap dan rawat jalan ibu dan anak yang berada di bawah pengawasan dokter spesialis kandungan.
  9. **Rumah Bersalin** adalah sarana pelayanan kesehatan dengan izin sebagai rumah bersalin, dilengkapi pelayanan pemeriksaan kehamilan, persalinan serta pemeriksaan ibu dan anak yang berada di bawah pengawasan bidan senior.
  10. **Poliklinik** adalah sarana kesehatan yang dipakai untuk pelayanan berobat jalan, biasanya berada di bawah pengawasan dokter/tenaga medis.
  11. **Puskesmas (Pusat Kesehatan Masyarakat)** adalah unit pelaksana teknis dinas kesehatan kabupaten/ kota yang mempunyai fungsi utama sebagai penyelenggara pelayanan kesehatan tingkat pertama. Wilayah kerja puskesmas maksimal adalah satu kecamatan dan untuk dapat
7. **Hospital** is a place for health check, usually controlled/supervised by doctors/medical personnel to serve the ill patients to get outpatient or inpatient treatment services.
  8. **Maternity Hospital** is a specialized hospital for childbirth, has specialist inspection service to pregnancy, childbirth, hospitalization and outpatient for mothers and children that is under the supervision of an obstetrician.
  9. **Maternity House** is health care facility with a license as a maternity house, equipped with prenatal care, childbirth and examination of mothers and children which is under the supervision of a senior midwife.
  10. **Polyclinic** is a health facility in which to get outpatient services, usually under the control of doctor/medical personnel.
  11. **Public Health Center** is technical implementation unit of regency health department that have the primary function as a first-level health care providers. The working area standard of public health center is one district and to reach their working areas, public health centers have a service network covering subsidiary of

menjangkau wilayah kerjanya, puskesmas mempunyai jaringan pelayanan yang meliputi unit Puskesmas Pembantu (Pustu), unit Puskesmas Keliling (Puskel), dan unit bidan desa/komunitas (Peraturan Menteri Kesehatan RI No. 75 Tahun 2015 Tentang Pusat Kesehatan Masyarakat).

12. **Apotek** adalah suatu tempat tertentu yang digunakan untuk melakukan pekerjaan kefarmasian, dan penyaluran/penjualan obat atau bahan farmasi dan perbekalan kesehatan lainnya kepada masyarakat yang dikelola oleh tenaga apoteker (Peraturan Menteri Kesehatan RI No. 1332 Tahun 2002 Tentang Perubahan Atas Peraturan Menteri Kesehatan RI No. 922/MENKES/PER/X/1993 Tentang Ketentuan dan Tata Cara Pemberian Izin Apotek).
13. **Imunisasi** adalah memasukkan kuman atau racun penyakit tertentu yang sudah dilemahkan (vaksin) ke dalam tubuh dengan cara disuntik atau diminum (diteteskan dalam mulut) dengan maksud agar terjadi kekebalan tubuh terhadap penyakit tersebut.
14. **Angka penemuan kasus tuberkulosis** adalah jumlah kasus baru tuberkulosis (TB) dan kasus TB yang didiagnosis kambuh yang diobati dalam program penanggulangan TB nasional dan dilaporkan kepada WHO, dibagi dengan perkiraan

*public health center, mobile public health center units, and midwife units (Regulation of the Minister of Health of Indonesia Number 75 Year 2015 about Public Health Center).*

12. **Pharmacy** is a specific place that is used for pharmaceutical jobs, and distribution/sale of drugs/ pharmaceuticals and other medical supplies to people that are administered by trained pharmacist (Regulation of the Minister of Health of Indonesia Number 1332 Year 2002 about the Changes of Regulation of the Minister of Health of Indonesia Number 922/MENKES/PER/X/1993 about Pro-vision and Procedures for Administration of Licensed Pharmacies).
13. **Immunization** is putting enervated microbe of a certain disease into human body by injection or drinking (dropping into mouth) to make the body immune to that disease.
14. **The case detection rate for all forms of tuberculosis** is the number of new and replese tuberculosis cases diagnosed and treated in national tuberculosis control programmes and notified to WHO, divided by WHO's estimate of the number

WHO terhadap jumlah kasus insiden tuberkulosis pada tahun yang sama, dinyatakan sebagai persentase.

15. **Angka keberhasilan pengobatan tuberkulosis smear positive/Basil Tahan Asam (BTA) positif** adalah proporsi (dinyatakan sebagai persentase) kasus TB BTA positif yang terdaftar di bawah program pengendalian TB nasional pada tahun tertentu yang dinyatakan berhasil menyelesaikan pengobatan. Dengan atau tanpa bukti bakteriologi keberhasilan ("sembuh" dan "menyelesaikan pengobatan" masing-masing).
  16. **Kasus kumulatif AIDS** adalah kumulatif kasus AIDS sampai dengan referensi waktu tertentu.
  17. **BCG** (*Bacillus Calmette Guerin*) merupakan vaksinasi untuk mencegah penyakit TBC, diberikan pada bayi baru lahir atau anak, dengan suntikan pada kulit pangkal lengan atas. Bekas suntikan kemudian akan membentuk tonjolan kecil jaringan parut pada kulit lengan atas. Suntikan BCG diberikan kepada anak sebanyak 1 kali.
  18. **DPT** (*Difteri, Pertusis, Tetanus*) merupakan vaksin untuk mencegah penyakit Difteri, Pertusis, dan Tetanus yang diberikan pada bayi berumur 3 bulan ke atas, dengan suntikan pada paha, diulang 1 bulan dan 2 bulan kemudian, sehingga
- of incident tuberculosis cases for the same year, expressed as a percentage.*
15. **The treatment success rate for new pulmonary smear-positive tuberculosis cases** is the proportion (expressed as a percentage) of new smear-positive tuberculosis cases registered under a national tuberculosis control programme in a given year that successfully completed treatment. With or without bacteriological evidence of success ("cured" and "treatment completed" respectively).
  16. **Cummulative AIDS case** is cummulative AIDS cases with reference to a particular time.
  17. **BCG** (*Bacillus Calmette Guerin*) is a vaccine to prevent TBC disease, given to newborns or children, by injection at the base of the skin of the upper arm. Injection site will form little bumps of scar tissue in the skin of the upper arm. BCG injections given to children 1 times.
  18. **DPT** (*Diphtheria, Pertussis, Tetanus*) is a vaccine to prevent the diphtheria, pertussis, and tetanus disease, given to infants aged 3 months and above, with a shot in the thigh, repeated one month and two months later, so that the complete

suntikan imunisasi DPT lengkap pada balita berjumlah 3 kali (kadang-kadang selang waktu antar suntikan bisa lebih dari 1 bulan).

19. Untuk mengukur kemiskinan, BPS menggunakan konsep kemampuan memenuhi kebutuhan dasar (basic needs approach). Dengan pendekatan ini, kemiskinan dipandang sebagai ketidakmampuan dari sisi ekonomi untuk memenuhi kebutuhan dasar makanan dan bukan makanan yang diukur dari sisi pengeluaran. Metode yang digunakan adalah menghitung Garis Kemiskinan (GK), yang terdiri dari dua komponen yaitu Garis Kemiskinan Makanan (GKM) dan Garis Kemiskinan Non-Makanan
20. **Penduduk miskin** adalah penduduk yang memiliki rata-rata pengeluaran per kapita per bulan di bawah Garis Kemiskinan.
21. **Garis Kemiskinan Makanan (GKM)** merupakan nilai pengeluaran kebutuhan minimum makanan yang disetarakan dengan 2.100 kkalori per kapita per hari. Garis Kemiskinan Non-Makanan (GKNM) adalah kebutuhan minimum untuk perumahan, sandang, pendidikan, kesehatan, dan kebutuhan dasar lainnya.
22. Ukuran Kemiskinan
  - a. **Head Count Index** (HCI-P0)

*DPT immunization shots at toddler totaling 3 times (sometimes the time interval between injections can be more than 1 month).*

19. *To measure poverty, BPS-Statistics Indonesia has used the concept of basic needs approach. Therefore, poverty is viewed as economic inability to fulfill food and non-food basic needs which are measured by consumption/expenditure. The method used is calculating poverty line, which consists of two components that are Food Poverty Line (FPL) and Non-Food Poverty Line (NFPL). The poverty line was calculated separately for urban and rural areas.*
20. *A person whose expenditure per capita per month is below the poverty line is considered to be poor.*
21. ***The Food Poverty Line** refers to the daily minimum requirement of 2,100 kcal per capita per day. The Non-Food Poverty Line refers to the minimum requirement for household necessities for clothing, education, health, and other basic individual needs.*
22. *Poverty Measures*
  - a. ***Head Count Index** (HCI-P0)*

adalah persentase penduduk miskin yang berada di bawah Garis Kemiskinan (GK).

b. **Indeks Kedalaman Kemiskinan** (Poverty Gap Index-P1) merupakan ukuran rata-rata kesenjangan pengeluaran masing-masing penduduk miskin terhadap garis kemiskinan. Semakin tinggi nilai indeks, semakin jauh rata-rata pengeluaran penduduk dari garis kemiskinan.

c. **Indeks Keparahan Kemiskinan** (Poverty Severity Index-P2) memberikan gambaran mengenai penyebaran pengeluaran di antara penduduk miskin. Semakin tinggi nilai indeks, semakin tinggi ketimpangan pengeluaran di antara penduduk miskin.

**23. Indeks Pembangunan Manusia** (IPM) menjelaskan bagaimana penduduk dapat mengakses hasil pembangunan dalam memperoleh pendapatan, kesehatan, pendidikan dan sebagainya. IPM diperkenalkan oleh UNDP pada tahun 1990 dan dipublikasikan secara berkala dalam laporan tahunan Human Development Report (HDR). IPM dibentuk oleh 3 (tiga) dimensi dasar: Umur panjang dan hidup sehat; pengetahuan; dan standar hidup layak.

*simply measures the percentage of the population that is counted as poor, often denoted by P0.*

*b. **Poverty Gap Index-P1** measures the extent to which individuals fall below the poverty line (the poverty gaps) as a proportion of the poverty line. Higher value of the index shows that the gap between average expenditure of the poor and the poverty line is wider.*

*c. **Poverty Severity Index-P2** describes inequality among the poor. Higher value of the index shows that inequality among the poor is higher.*

**23. The Human Development Index** (HDI) explains how people can access development results in obtaining income, health, education and so forth. HDI was introduced by United Nations Development Programme (UNDP) in 1990 and published periodically in the annual report of the Human Development Report. HDI was formed by three basic dimensions: a long and healthy life; knowledge; and a decent standard of living.

**ULASAN**

Pendidikan merupakan kebutuhan setiap warga negara. Dengan pendidikan setiap warga negara dapat meningkatkan kemampuan dan pada akhirnya meningkatkan kesejahteraannya.

Pada tahun ajaran 2021/2022, Kabupaten Gorontalo memiliki beragam fasilitas pendidikan diantaranya 274 TK, 285 SD, 128 SMP, 20 SMA, dan 14 SMK. Jika dilihat dari lokasinya, semua kecamatan telah memiliki fasilitas SD, SMP, dan SMA. Angka melek huruf mengalami kenaikan dibandingkan tahun sebelumnya, yaitu sebesar 0,18 persen poin. Didukung oleh rata-rata lama sekolah penduduk Kabupaten Gorontalo yang mengalami kenaikan 0,17 tahun pada tahun 2021 dibandingkan tahun 2020.

Kesehatan juga menjadi kebutuhan yang utama bagi setiap warga negara. Pada tahun 2021, Kabupaten Gorontalo memiliki 3 rumah sakit yang berlokasi di Kecamatan Limboto dan Boliyohuto. Sarana kesehatan lain yang tersebar di semua kecamatan adalah Puskesmas.

Berdasarkan data dari Kementerian Agama, 99,67% penduduk Kabupaten Gorontalo menganut agama islam pada tahun 2021. Persentase penduduk miskin di Kabupaten Gorontalo sebesar 17,89 persen pada 2021. Penduduk miskin mengalami peningkatan sebanyak 490 jiwa dibandingkan tahun 2020.

**DESCRIPTION**

*Education is the need of every citizen. With education every citizen can increase their abilities and ultimately improve their welfare.*

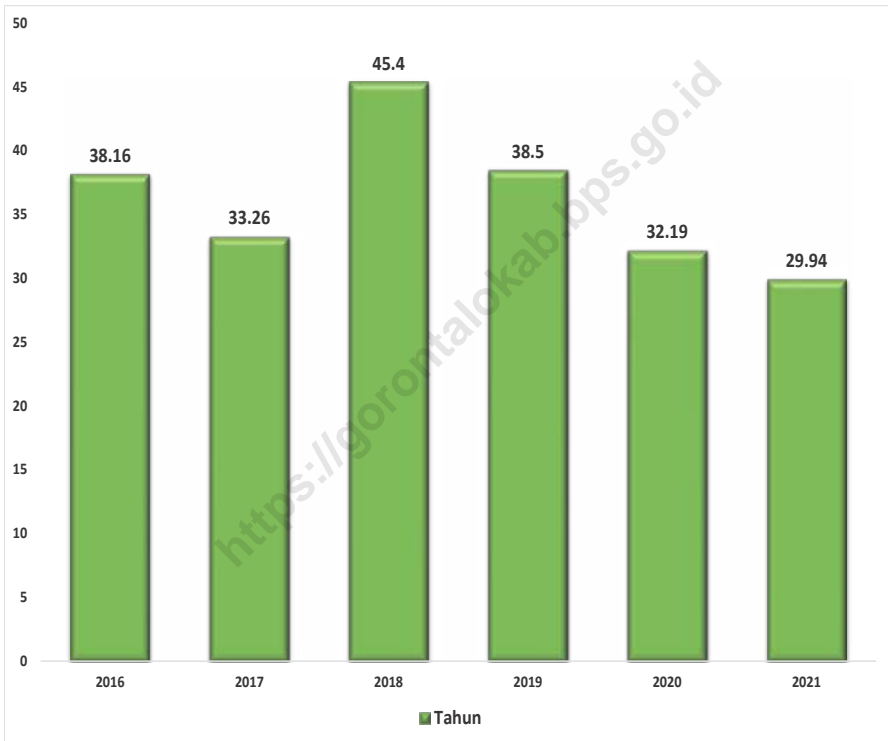
*In the 2021/2022 school year, Gorontalo Regency had a variety of educational facilities including 274 Kindergartens, 285 Primary Schools, 128 Lower Secondary Schools, 20 Upper Secondary Schools, and 14 Vocational High Schools. If viewed from its location, all subdistrict already have Primary Schools, Lower Secondary Schools, and Upper Secondary Schools facilities. The literacy rate has increased compared to the previous year, amounting to 0,18 percentage points. Supported by the mean years of schooling for Gorontalo Regency has increased by 0,17 years in 2021 compared to 2020.*

*Health is also a primary need for every citizen. In 2021, Gorontalo Regency had 3 hospital located in Limboto and Boliyohuto Subdistrict. Other health facilities in all subdistrict are Puskesmas.*

*Based on data from the Ministry of Religion, 99,67% of the population of Gorontalo Regency is Muslim. The percentage of poor people in Gorontalo Regency is 17,89 percent in 2021. The number of poor people has increased by 490 people compared to 2020.*

**Gambar** 4.1  
**Figures**

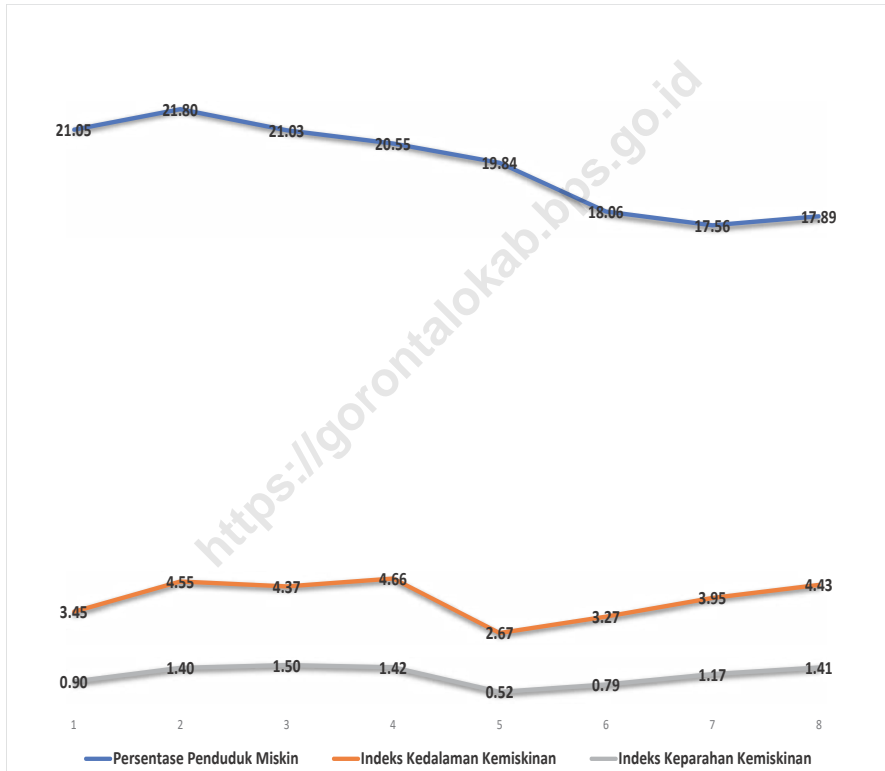
**Persentase Penduduk yang Mempunyai Keluhan Kesehatan Selama Sebulan Terakhir di Kabupaten Gorontalo, 2016-2021**  
*Percentage of People Who Had Health Complaint During a Month Prior to The Survey in Gorontalo Regency, 2016-2021*



Sumber/Source : BPS, Survei Sosial Ekonomi Nasional (Susenas)/BPS-Statistics Indonesia, National Socioeconomic Survey

**Gambar** 4.2  
**Figures**

**Persentase Penduduk Miskin, Indeks Kedalaman Kemiskinan, dan Indeks Keparahan Kemiskinan di Kabupaten Gorontalo, 2014–2021**  
*Percentage of Poor People, Poverty Gap Index, and Poverty Severity Index in Gorontalo Regency, 2014–2021*



Sumber/Source : BPS, Survei Sosial Ekonomi Nasional (Susenas)/BPS-Statistics Indonesia, National Socioeconomic Survey



#### 4.1 PENDIDIKAN EDUCATION

Tabel  
Table 4.1.1

**Jumlah Sekolah, Guru, dan Murid Taman Kanak-Kanak (TK) di Bawah Kementerian Pendidikan dan Kebudayaan Menurut Kecamatan di Kabupaten Gorontalo, 2020/2021 dan 2021/2022**

*Number of Schools, Teachers, and Pupils in Kindergarten Under The Ministry of Education and Culture by Subdistrict in Gorontalo Regency, 2020/2021 and 2021/2022*

Kecamatan Subdistrict	Sekolah/Schools					
	Negeri/Public		Swasta/Private		Jumlah/Total	
	2020/2021	2021/2022	2020/2021	2021/2022	2020/2021	2021/2022
(1)	(2)	(3)	(4)	(5)	(6)	(7)
Batudaa Pantai	-	1	11	10	11	11
Biluhu	-	1	7	6	7	7
Batudaa	-	1	8	7	8	8
Bongomeme	-	1	17	16	17	17
Tabongo	1	2	14	13	15	15
Dungaliyo	-	1	16	15	16	16
Tibawa	-	1	20	19	20	20
Pulubala	-	1	10	9	10	10
Boliyohuto	-	1	17	16	17	17
Mootilango	-	2	17	15	17	17
Tolangohula	1	1	18	18	19	19
Asparaga	-	1	8	9	10	8
Bilato	1	2	4	3	5	5
Limboto	1	2	27	26	28	28
Limboto Barat	-	2	19	17	19	19
Telaga	1	1	11	12	13	12
Telaga Biru	-	1	20	19	20	20
Tilango	-	1	15	14	15	15
Telaga Jaya	-	1	10	9	10	10
<b>Kabupaten Gorontalo</b>	<b>5</b>	<b>24</b>	<b>269</b>	<b>253</b>	<b>277</b>	<b>274</b>

Lanjutan Tabel/*Continued Table* 4.1.1

Kecamatan Subdistrict	Guru <sup>1</sup> /Teachers <sup>1</sup>					
	Negeri/Public		Swasta/Private		Jumlah/Total	
	2020/2021	2021/2022	2020/2021	2021/2022	2020/2021	2021/2022
(1)	(8)	(9)	(10)	(11)	(12)	(13)
Batudaa Pantai	-	3	26	22	26	25
Biluhu	-	3	18	16	18	19
Batudaa	-	5	24	21	24	26
Bongomeme	-	2	40	36	40	38
Tabongo	4	12	39	35	43	47
Dungaliyo	-	4	52	47	52	51
Tibawa	-	2	39	37	39	39
Pulubala	-	1	16	13	16	14
Boliyohuto	-	3	40	37	40	40
Mootilango	-	7	36	31	36	38
Tolangohula	6	9	47	47	53	56
Asparaga	-	2	14	16	14	18
Bilato	1	4	11	7	12	11
Limboto	7	12	89	89	96	101
Limboto Barat	-	4	53	45	53	49
Telaga	3	12	34	32	37	44
Telaga Biru	-	3	48	44	48	47
Tilango	-	3	44	38	44	41
Telaga Jaya	-	4	35	25	35	29
<b>Kabupaten Gorontalo</b>	<b>21</b>	<b>95</b>	<b>705</b>	<b>638</b>	<b>726</b>	<b>733</b>

Lanjutan Tabel/*Continued Table* 4.1.1

Kecamatan Subdistrict	Murid/Pupils					
	Negeri/Public		Swasta/Private		Jumlah/Total	
	2020/2021	2021/2022	2020/2021	2021/2022	2020/2021	2021/2022
(1)	(14)	(15)	(16)	(17)	(18)	(19)
Batudaa Pantai	-	25	361	234	361	259
Biluhu	-	30	224	164	224	194
Batudaa	-	40	350	277	350	317
Bongomeme	-	23	607	398	607	421
Tabongo	40	103	465	452	505	555
Dungaliyo	-	50	632	475	632	525
Tibawa	-	34	688	613	688	647
Pulubala	-	61	404	289	404	350
Boliyohuto	-	44	612	452	612	496
Mootilango	-	91	624	442	624	533
Tolangohula	67	74	860	652	927	726
Asparaga	-	52	297	270	297	322
Bilato	42	113	202	70	244	183
Limboto	76	112	1 088	1 019	1 164	1 131
Limboto Barat	-	68	600	473	600	541
Telaga	43	65	370	365	413	430
Telaga Biru	-	21	555	568	555	589
Tilango	-	40	454	400	454	440
Telaga Jaya	-	44	391	351	391	395
<b>Kabupaten Gorontalo</b>	<b>268</b>	<b>1 090</b>	<b>9 784</b>	<b>7 964</b>	<b>10 052</b>	<b>9 054</b>

Catatan/Note: <sup>1</sup> Jumlah guru termasuk kepala sekolah dan guru/*The total of teachers including headmaster and teacher*

Sumber/Source: Kementerian Pendidikan dan Kebudayaan, Data Semester Ganjil/Ministry of Educations and Culture, Odd Semester Data

**Tabel**  
**Table** 4.1.2

**Jumlah Sekolah, Guru, dan Murid Raudatul Athfal (RA)  
di Bawah Kementerian Agama Menurut Kecamatan di  
Kabupaten Gorontalo, 2020/2021 dan 2021/2022**  
*Number of Schools, Teachers, and Pupils in Raudatul Athfal  
(RA) Under The Ministry of Religious Affairs by Subdistrict in  
Gorontalo Regency, 2020/2021 and 2021/2022*

Kecamatan Subdistrict	Sekolah/Schools		Guru/Teachers		Murid/Pupils	
	2020/2021	2021/2022	2020/2021	2021/2022	2020/2021	2021/2022
(1)	(2)	(3)	(4)	(5)	(6)	(7)
Batudaa Pantai	1	1	4	2	26	14
Biluhu	-	-	-	-	-	-
Batudaa	1	1	4	3	69	41
Bongomeme	-	-	-	-	-	-
Tabongo	-	-	-	-	-	-
Dungaliyo	-	-	-	-	-	-
Tibawa	1	1	2	2	24	24
Pulubala	-	-	-	-	-	-
Bolijohuto	3	3	11	11	189	120
Mootilango	3	3	8	11	134	95
Tolangohula	1	1	2	2	37	25
Asparaga	1	1	2	2	50	36
Bilato	2	2	4	5	83	75
Limboto	3	3	9	7	141	91
Limboto Barat	1	1	8	7	104	85
Telaga	1	1	13	13	104	122
Telaga Biru	-	-	-	-	-	-
Tilango	-	-	-	-	-	-
Telaga Jaya	2	2	8	7	152	120
<b>Kabupaten Gorontalo</b>	<b>20</b>	<b>20</b>	<b>75</b>	<b>72</b>	<b>1 113</b>	<b>848</b>

Sumber/Source: Kementerian Agama, EMIS, Data Semester Ganjil/Ministry of Religious Affairs, EMIS, Odd Semester Data

**Tabel**  
**Table** 4.1.3

**Jumlah Sekolah, Guru, dan Murid Sekolah Dasar (SD)  
di Bawah Kementerian Pendidikan dan Kebudayaan  
Menurut Kecamatan di Kabupaten Gorontalo, 2020/2021  
dan 2021/2022**  
*Number of Schools, Teachers, and Pupils in Primary Schools  
Under The Ministry of Education and Culture by Subdistrict  
in Gorontalo Regency, 2020/2021 and 2021/2022*

... Kecamatan Subdistrict	Sekolah/Schools					
	Negeri/Public		Swasta/Private		Jumlah/Total	
	2020/2021	2021/2022	2020/2021	2021/2022	2020/2021	2021/2022
(1)	(2)	(3)	(4)	(5)	(6)	(7)
Batudaa Pantai	11	11	-	-	11	11
Biluhu	8	8	-	-	8	8
Batudaa	10	10	-	-	10	10
Bongomeme	18	18	-	-	18	18
Tabongo	11	11	1	1	12	12
Dungaliyo	14	14	-	-	14	14
Tibawa	29	29	1	1	30	30
Pulubala	23	23	-	-	23	23
Boliyohuto	12	11	1	1	13	12
Mootilango	14	14	1	1	15	15
Tolangohula	16	16	-	-	16	16
Asparaga	9	8	-	-	9	8
Bilato	8	8	-	-	8	8
Limboto	27	27	5	5	32	32
Limboto Barat	16	16	-	-	16	16
Telaga	12	12	-	1	12	13
Telaga Biru	21	21	-	-	21	21
Tilango	10	10	-	-	10	10
Telaga Jaya	7	7	-	1	7	8
<b>Kabupaten Gorontalo</b>	<b>276</b>	<b>274</b>	<b>9</b>	<b>11</b>	<b>285</b>	<b>285</b>

Lanjutan Tabel/Continued Table 4.1.3

Kecamatan Subdistrict	Guru <sup>1</sup> /Teachers <sup>1</sup>					
	Negeri/Public		Swasta/Private		Jumlah/Total	
	2020/2021	2021/2022	2020/2021	2021/2022	2020/2021	2021/2022
(1)	(8)	(9)	(10)	(11)	(12)	(13)
Batudaa Pantai	91	91	-	-	91	91
Biluhu	66	67	-	-	66	67
Batudaa	94	94	-	-	94	94
Bongomeme	138	137	-	-	138	137
Tabongo	109	110	6	7	115	117
Dungaliyo	122	121	-	-	122	121
Tibawa	215	226	8	7	223	233
Pulubala	149	157	-	-	149	157
Boliyohuto	87	89	3	3	90	92
Mootilango	99	115	-	4	99	119
Tolangohula	121	129	-	-	121	129
Asparaga	62	68	-	-	62	68
Bilato	43	51	-	-	43	51
Limboto	257	265	46	57	303	322
Limboto Barat	142	144	-	-	142	144
Telaga	120	111	-	2	120	113
Telaga Biru	191	191	-	-	191	191
Tilango	90	95	-	-	90	95
Telaga Jaya	64	68	-	7	64	75
<b>Kabupaten Gorontalo</b>	<b>2 260</b>	<b>2 329</b>	<b>63</b>	<b>87</b>	<b>2 323</b>	<b>2 416</b>

Lanjutan Tabel/Continued Table 4.1.3

Kecamatan Subdistrict	Murid/Pupils					
	Negeri/Public		Swasta/Private		Jumlah/Total	
	2020/2021	2021/2022	2020/2021	2021/2022	2020/2021	2021/2022
(1)	(14)	(15)	(16)	(17)	(18)	(19)
Batudaa Pantai	1 116	1 075	-	-	1 116	1 075
Biluhu	877	822	-	-	877	822
Batudaa	1 170	1 120	-	-	1 170	1 120
Bongomeme	1 789	1 718	-	-	1 789	1 718
Tabongo	1 666	1 604	63	56	1 729	1 660
Dungaliyo	1 838	1 744	-	-	1 838	1 744
Tibawa	4 003	3 871	142	151	4 145	4 022
Pulubala	2 158	2 121	-	-	2 158	2 121
Boliyohuto	1 311	1 249	35	36	1 346	1 285
Mootilango	1 596	1 539	36	34	1 632	1 573
Tolangohula	1 958	1 902	-	-	1 958	1 902
Asparaga	1 185	1 071	-	-	1 185	1 071
Bilato	885	860	-	-	885	860
Limboto	4 095	4 013	807	844	4 902	4 857
Limboto Barat	2 199	2 090	-	-	2 199	2 090
Telaga	1 818	1 743	-	22	1 818	1 765
Telaga Biru	3 299	3 211	-	-	3 299	3 211
Tilango	1 518	1 481	-	-	1 518	1 481
Telaga Jaya	1 191	1 169	-	37	1 191	1 206
<b>Kabupaten Gorontalo</b>	<b>35 672</b>	<b>34 403</b>	<b>1 083</b>	<b>1 180</b>	<b>36 755</b>	<b>35 583</b>

Catatan/Note: <sup>1</sup> Jumlah guru termasuk kepala sekolah dan guru/The total of teachers including headmaster and teacher  
 Sumber/Source: 2020/2021 - Kementerian Pendidikan dan Kebudayaan, Sistem Data Pokok Pendidikan, data semester ganjil/ Ministry of Education and Culture, Basic Education Data System, odd semester  
 2021/2022 - Kementerian Pendidikan, Kebudayaan, Riset, dan Teknologi, Sistem Data Pokok Pendidikan, data semester ganjil 2021/ Ministry of Education, Culture, Research, and Technology, Basic Education Data System, odd semester 2021

**Tabel**  
**Table** 4.1.4**Jumlah Sekolah, Guru, dan Murid Madrasah Ibtidaiyah (MI) di Bawah Kementerian Agama Menurut Kecamatan Menurut Kecamatan di Kabupaten Gorontalo, 2020/2021 dan 2021/2022****Number of Schools, Teachers, and Pupils in Madrasah Ibtidaiyah (MI) Under The Ministry of Religious Affairs by Subdistrict in Gorontalo Regency, 2020/2021 and 2021/2022**

Kecamatan Subdistrict	Sekolah/Schools					
	Negeri/Public		Swasta/Private		Jumlah/Total	
	2020/2021	2021/2022	2020/2021	2021/2022	2020/2021	2021/2022
(1)	(2)	(3)	(4)	(5)	(6)	(7)
Batudaa Pantai	-	-	2	2	2	2
Biluhu	-	-	-	-	-	-
Batudaa	-	-	2	2	2	2
Bongomeme	-	-	2	2	2	2
Tabongo	-	-	1	1	1	1
Dungaliyo	-	-	-	-	-	-
Tibawa	-	-	3	3	3	3
Pulubala	-	-	2	2	2	2
Boliyohuto	1	1	1	1	2	2
Mootilango	-	-	6	4	6	4
Tolangohula	-	-	5	5	5	5
Asparaga	-	-	2	2	2	2
Bilato	-	-	1	2	1	2
Limboto	1	1	2	2	3	3
Limboto Barat	-	-	2	2	2	2
Telaga	-	-	3	2	3	2
Telaga Biru	-	-	-	-	-	-
Tilango	-	-	-	-	-	-
Telaga Jaya	-	-	-	1	-	1
<b>Kabupaten Gorontalo</b>	<b>2</b>	<b>2</b>	<b>34</b>	<b>33</b>	<b>36</b>	<b>35</b>



Lanjutan Tabel/*Continued Table* 4.1.4

Kecamatan Subdistrict	Guru/Teachers					
	Negeri/Public		Swasta/Private		Jumlah/Total	
	2020/2021	2021/2022	2020/2021	2021/2022	2020/2021	2021/2022
(1)	(8)	(9)	(10)	(11)	(12)	(13)
Batudaa Pantai	-	-	22	14	22	14
Biluhu	-	-	-	-	-	-
Batudaa	-	-	28	24	28	24
Bongomeme	-	-	22	16	22	16
Tabongo	-	-	1	9	1	9
Dungaliyo	-	-	-	-	-	-
Tibawa	-	-	31	21	31	21
Pulubala	-	-	18	13	18	13
Boliyohuto	22	25	12	11	34	36
Mootilango	-	-	73	31	73	31
Tolangohula	-	-	53	50	53	50
Asparaga	-	-	25	18	25	18
Bilato	-	-	7	13	7	13
Limboto	26	26	25	18	51	44
Limboto Barat	-	-	27	22	27	22
Telaga	-	-	50	55	50	55
Telaga Biru	-	-	-	-	-	-
Tilango	-	-	-	-	-	-
Telaga Jaya	-	-	-	11	-	11
<b>Kabupaten Gorontalo</b>	<b>48</b>	<b>51</b>	<b>394</b>	<b>326</b>	<b>442</b>	<b>377</b>

Lanjutan Tabel/Continued Table 4.1.4

Kecamatan Subdistrict	Murid/Pupils					
	Negeri/Public		Swasta/Private		Jumlah/Total	
	2020/2021	2021/2022	2020/2021	2021/2022	2020/2021	2021/2022
(1)	(14)	(15)	(16)	(17)	(18)	(19)
Batudaa Pantai	-	-	119	113	119	113
Biluhu	-	-	-	-	-	-
Batudaa	-	-	265	210	265	210
Bongomeme	-	-	131	114	131	114
Tabongo	-	-	75	58	75	58
Dungaliyo	-	-	-	-	-	-
Tibawa	-	-	284	238	284	238
Pulubala	-	-	124	108	124	108
Boliyohuto	261	225	138	145	399	370
Mootilango	-	-	801	433	801	433
Tolangohula	-	-	651	597	651	597
Asparaga	-	-	303	267	303	267
Bilato	-	-	106	201	106	201
Limboto	392	360	149	126	541	486
Limboto Barat	-	-	238	236	238	236
Telaga	-	-	623	602	623	602
Telaga Biru	-	-	-	-	-	-
Tilango	-	-	-	-	-	-
Telaga Jaya	-	-	-	187	-	187
<b>Kabupaten Gorontalo</b>	<b>653</b>	<b>585</b>	<b>4 007</b>	<b>3 635</b>	<b>4 660</b>	<b>4 220</b>

Sumber/Source: Kementerian Agama, EMIS, Data Semester Ganjil/Ministry of Religious Affairs, EMIS, Odd Semester Data

**Tabel**  
**Table** 4.1.5

**Jumlah Sekolah, Guru, dan Murid Sekolah Menengah Pertama (SMP) di Bawah Kementerian Pendidikan dan Kebudayaan Menurut Kecamatan di Kabupaten Gorontalo, 2020/2021 dan 2021/2022**  
***Number of Schools, Teachers, and Pupils in Lower Secondary Schools Under The Ministry of Education and Culture by Subdistrict in Gorontalo Regency, 2020/2021 and 2021/2022***

Kecamatan Subdistrict	Sekolah/Schools					
	Negeri/Public		Swasta/Private		Jumlah/Total	
	2020/2021	2021/2022	2020/2021	2021/2022	2020/2021	2021/2022
(1)	(2)	(3)	(4)	(5)	(6)	(7)
Batudaa Pantai	5	5	-	-	5	5
Biluhu	4	4	-	-	4	4
Batudaa	2	2	1	1	3	3
Bongomeme	9	9	-	-	9	9
Tabongo	3	3	-	-	3	3
Dungaliyo	4	4	-	-	4	4
Tibawa	14	14	1	1	15	15
Pulubala	16	16	-	-	16	16
Boliyohuto	6	6	-	-	6	6
Mootilango	8	7	-	1	8	8
Tolangohula	8	8	2	3	10	11
Asparaga	6	6	-	-	6	6
Bilato	4	4	-	-	4	4
Limboto	9	9	1	1	11	10
Limboto Barat	4	4	2	2	5	6
Telaga	6	6	-	-	6	6
Telaga Biru	9	9	-	-	9	9
Tilango	1	1	1	1	2	2
Telaga Jaya	1	1	-	-	1	1
<b>Kabupaten Gorontalo</b>	<b>119</b>	<b>118</b>	<b>8</b>	<b>10</b>	<b>127</b>	<b>128</b>

Lanjutan Tabel/Continued Table 4.1.5

Kecamatan Subdistrict	Guru <sup>1</sup> /Teachers <sup>1</sup>					
	Negeri/Public		Swasta/Private		Jumlah/Total	
	2020/2021	2021/2022	2020/2021	2021/2022	2020/2021	2021/2022
(1)	(8)	(9)	(10)	(11)	(12)	(13)
Batudaa Pantai	44	48	-	-	44	48
Biluhu	28	39	-	-	28	39
Batudaa	32	39	15	14	47	53
Bongomeme	68	65	-	-	68	65
Tabongo	26	28	-	-	26	28
Dungaliyo	50	46	-	-	50	46
Tibawa	108	108	5	8	113	116
Pulubala	91	79	-	-	91	79
Boliyohuto	49	51	-	-	49	51
Mootilango	59	57	-	13	59	70
Tolangohula	53	56	11	14	64	70
Asparaga	28	35	-	-	28	35
Bilato	24	27	-	-	24	27
Limboto	143	132	2	5	152	137
Limboto Barat	53	52	16	16	62	68
Telaga	97	97	-	-	97	97
Telaga Biru	111	108	-	-	111	108
Tilango	19	18	17	15	36	33
Telaga Jaya	20	22	-	-	20	22
<b>Kabupaten Gorontalo</b>	<b>1 103</b>	<b>1 107</b>	<b>66</b>	<b>85</b>	<b>1 169</b>	<b>1 192</b>

Lanjutan Tabel/*Continued Table 4.1.5*

Kecamatan Subdistrict	Murid/Pupils					
	Negeri/Public		Swasta/Private		Jumlah/Total	
	2020/2021	2021/2022	2020/2021	2021/2022	2020/2021	2021/2022
(1)	(14)	(15)	(16)	(17)	(18)	(19)
Batudaa Pantai	559	503	-	-	559	503
Biluhu	346	321	-	-	346	321
Batudaa	449	469	211	178	660	647
Bongomeme	935	835	-	-	935	835
Tabongo	287	315	-	-	287	315
Dungaliyo	709	705	-	-	709	705
Tibawa	1 606	1 531	143	213	1 749	1 744
Pulubala	1 114	1 001	-	-	1 114	1 001
Boliyohuto	629	639	-	-	629	639
Mootilango	690	583	-	107	690	690
Tolangohula	759	728	191	239	950	967
Asparaga	489	443	-	-	489	443
Bilato	342	322	-	-	342	322
Limboto	1 791	1 722	51	56	1 923	1 778
Limboto Barat	910	899	228	215	1 057	1 114
Telaga	1 456	1 446	-	-	1 456	1 446
Telaga Biru	1 315	1 276	-	-	1 315	1 276
Tilango	218	213	245	257	463	470
Telaga Jaya	362	332	-	-	362	332
<b>Kabupaten Gorontalo</b>	<b>14 966</b>	<b>14 283</b>	<b>1 069</b>	<b>1 265</b>	<b>16 035</b>	<b>15 548</b>

Catatan/Note: <sup>1</sup> Jumlah guru termasuk kepala sekolah dan guru/*The total of teachers including headmaster and teacher*  
 Sumber/Source: 2020/2021 - Kementerian Pendidikan dan Kebudayaan, Sistem Data Pokok Pendidikan, data semester ganjil/  
*Ministry of Educations and Culture, Basic Education Data System, odd semester*  
 2021/2022 - Kementerian Pendidikan, Kebudayaan, Riset, dan Teknologi, Sistem Data Pokok Pendidikan, data  
 semester ganjil 2021/ *Ministry of Education, Culture, Research, and Technology, Basic Education Data System, odd*  
*semester 2021*

**Tabel**  
**Table 4.1.6**

**Jumlah Sekolah, Guru, dan Murid Madrasah Tsanawiyah (MTs) di Bawah Kementerian Agama Menurut Kecamatan di Kabupaten Gorontalo, 2020/2021 dan 2021/2022**  
**Number of Schools, Teachers, and Pupils in Madrasah Tsanawiyah (MTs) Under The Ministry of Religious Affairs by Subdistrict in Gorontalo Regency, 2020/2021 and 2021/2022**

Kecamatan Subdistrict	Sekolah/Schools					
	Negeri/Public		Swasta/Private		Jumlah/Total	
	2020/2021	2021/2022	2020/2021	2021/2022	2020/2021	2021/2022
(1)	(2)	(3)	(4)	(5)	(6)	(7)
Batudaa Pantai	-	-	1	1	1	1
Biluhu	-	-	1	1	1	1
Batudaa	-	-	-	-	-	-
Bongomeme	-	-	2	2	2	2
Tabongo	1	1	-	-	1	1
Dungaliyo	-	-	-	-	-	-
Tibawa	-	-	2	2	2	2
Pulubala	-	-	-	-	-	-
Boliyohuto	-	-	2	2	2	2
Mootilango	-	-	3	3	3	3
Tolangohula	-	-	2	2	2	2
Asparaga	-	-	1	1	1	1
Bilato	-	-	1	1	1	1
Limboto	1	1	1	1	2	2
Limboto Barat	-	-	3	3	3	3
Telaga	-	-	-	-	-	-
Telaga Biru	1	1	1	1	2	2
Tilango	-	-	-	-	-	-
Telaga Jaya	-	-	1	-	1	-
<b>Kabupaten Gorontalo</b>	<b>3</b>	<b>3</b>	<b>21</b>	<b>21</b>	<b>24</b>	<b>24</b>

Lanjutan Tabel/*Continued Table* 4.1.6

Kecamatan Subdistrict	Guru/Teachers					
	Negeri/Public		Swasta/Private		Jumlah/Total	
	2020/2021	2021/2022	2020/2021	2021/2022	2020/2021	2021/2022
(1)	(8)	(9)	(10)	(11)	(12)	(13)
Batudaa Pantai	-	-	10	9	10	9
Biluhu	-	-	12	8	12	8
Batudaa	-	-	-	-	-	-
Bongomeme	-	-	26	14	26	14
Tabongo	55	66	-	-	55	66
Dungaliyo	-	-	-	-	-	-
Tibawa	-	-	26	23	26	23
Pulubala	-	-	-	-	-	-
Boliyohuto	-	-	27	23	27	23
Mootilango	-	-	40	33	40	33
Tolangohula	-	-	40	22	40	22
Asparaga	-	-	21	12	21	12
Bilato	-	-	19	21	19	21
Limboto	70	77	10	8	80	85
Limboto Barat	-	-	74	48	74	48
Telaga	-	-	-	-	-	-
Telaga Biru	33	48	10	12	43	60
Tilango	-	-	-	-	-	-
Telaga Jaya	-	-	-	-	-	-
<b>Kabupaten Gorontalo</b>	<b>158</b>	<b>191</b>	<b>315</b>	<b>233</b>	<b>473</b>	<b>424</b>

Lanjutan Tabel/*Continued Table* 4.1.6

Kecamatan Subdistrict	Murid/Pupils					
	Negeri/Public		Swasta/Private		Jumlah/Total	
	2020/2021	2021/2022	2020/2021	2021/2022	2020/2021	2021/2022
(1)	(14)	(15)	(16)	(17)	(18)	(19)
Batudaa Pantai	-	-	86	73	86	73
Biluhu	-	-	56	43	56	43
Batudaa	-	-	-	-	-	-
Bongomeme	-	-	82	63	82	63
Tabongo	633	515	-	-	633	515
Dungaliyo	-	-	-	-	-	-
Tibawa	-	-	337	299	337	299
Pulubala	-	-	-	-	-	-
Boliyohuto	-	-	177	155	177	155
Mootilango	-	-	359	288	359	288
Tolangohula	-	-	362	266	362	266
Asparaga	-	-	192	172	192	172
Bilato	-	-	142	109	142	109
Limboto	946	947	67	40	1 013	987
Limboto Barat	-	-	605	456	605	456
Telaga	-	-	-	-	-	-
Telaga Biru	334	351	402	473	736	824
Tilango	-	-	-	-	-	-
Telaga Jaya	-	-	-	-	-	-
<b>Kabupaten Gorontalo</b>	<b>1 913</b>	<b>1 813</b>	<b>2 867</b>	<b>2 437</b>	<b>4 780</b>	<b>4 250</b>

Sumber/*Source*: Kementerian Agama, EMIS, Data Semester Ganjil/*Ministry of Religious Affairs, EMIS, Odd Semester Data*



**Tabel**  
**Table** 4.1.7

**Jumlah Sekolah, Guru, dan Murid Sekolah Menengah Atas (SMA) di Bawah Kementerian Pendidikan dan Kebudayaan Menurut Kecamatan di Kabupaten Gorontalo, 2020/2021 dan 2021/2022**

***Number of Schools, Teachers, and Pupils in Upper Secondary Schools Under The Ministry of Education and Culture by Subdistrict in Gorontalo Regency, 2020/2021 and 2021/2022***

Kecamatan Subdistrict	Sekolah/Schools					
	Negeri/Public		Swasta/Private		Jumlah/Total	
	2020/2021	2021/2022	2020/2021	2021/2022	2020/2021	2021/2022
(1)	(2)	(3)	(4)	(5)	(6)	(7)
Batudaa Pantai	1	1	-	-	1	1
Biluhu	1	1	-	-	1	1
Batudaa	-	-	1	1	1	1
Bongomeme	1	1	-	-	1	1
Tabongo	-	-	-	-	-	-
Dungaliyo	1	1	-	-	1	1
Tibawa	1	1	-	-	1	1
Pulubala	1	1	-	-	1	1
Boliyohuto	1	1	-	-	1	1
Mootilango	1	1	-	-	1	1
Tolangohula	1	1	1	1	2	2
Asparaga	1	1	-	-	1	1
Bilato	1	1	-	-	1	1
Limboto	2	2	-	-	2	2
Limboto Barat	1	1	-	1	1	2
Telaga	1	1	-	-	1	1
Telaga Biru	1	1	-	-	1	1
Tilango	1	1	-	-	1	1
Telaga Jaya	-	-	-	-	-	-
<b>Kabupaten Gorontalo</b>	<b>17</b>	<b>17</b>	<b>2</b>	<b>3</b>	<b>19</b>	<b>20</b>

Lanjutan Tabel/*Continued Table 4.1.7*

Kecamatan Subdistrict	Guru <sup>1</sup> /Teachers <sup>1</sup>					
	Negeri/Public		Swasta/Private		Jumlah/Total	
	2020/2021	2021/2022	2020/2021	2021/2022	2020/2021	2021/2022
(1)	(8)	(9)	(10)	(11)	(12)	(13)
Batudaa Pantai	12	9	-	-	12	9
Biluhu	25	24	-	-	25	24
Batudaa	-	-	30	26	30	26
Bongomeme	28	25	-	-	28	25
Tabongo	-	-	-	-	-	-
Dungaliyo	45	40	-	-	45	40
Tibawa	50	48	-	-	50	48
Pulubala	17	16	-	-	17	16
Boliyohuto	46	43	-	-	46	43
Mootilango	18	17	-	-	18	17
Tolangohula	29	29	16	16	45	45
Asparaga	21	21	-	-	21	21
Bilato	12	12	-	-	12	12
Limboto	111	91	-	-	111	91
Limboto Barat	31	31	-	4	31	35
Telaga	64	56	-	-	64	56
Telaga Biru	35	31	-	-	35	31
Tilango	19	20	-	-	19	20
Telaga Jaya	-	-	-	-	-	-
<b>Kabupaten Gorontalo</b>	<b>563</b>	<b>513</b>	<b>46</b>	<b>46</b>	<b>609</b>	<b>559</b>

Lanjutan Tabel/Continued Table 4.1.7

Kecamatan Subdistrict	Murid/Pupils					
	Negeri/Public		Swasta/Private		Jumlah/Total	
	2020/2021	2021/2022	2020/2021	2021/2022	2020/2021	2021/2022
(1)	(14)	(15)	(16)	(17)	(18)	(19)
Batudaa Pantai	114	133	-	-	114	133
Biluhu	353	389	-	-	353	389
Batudaa	-	-	506	508	506	508
Bongomeme	340	372	-	-	340	372
Tabongo	-	-	-	-	-	-
Dungaliyo	753	799	-	-	753	799
Tibawa	1 057	1 129	-	-	1 057	1 129
Pulubala	164	163	-	-	164	163
Boliyohuto	791	821	-	-	791	821
Mootilango	198	174	-	-	198	174
Tolangohula	463	434	217	200	680	634
Asparaga	398	394	-	-	398	394
Bilato	214	210	-	-	214	210
Limboto	1 734	1 794	-	-	1 734	1 794
Limboto Barat	445	438	-	23	445	461
Telaga	967	978	-	-	967	978
Telaga Biru	500	530	-	-	500	530
Tilango	244	290	-	-	244	290
Telaga Jaya	-	-	-	-	-	-
<b>Kabupaten Gorontalo</b>	<b>8 735</b>	<b>9 048</b>	<b>723</b>	<b>731</b>	<b>9 458</b>	<b>9 779</b>

Catatan/Note: <sup>1</sup> Jumlah guru termasuk kepala sekolah dan guru/The total of teachers including headmaster and teacher  
 Sumber/Source: 2020/2021 - Kementerian Pendidikan dan Kebudayaan, Sistem Data Pokok Pendidikan, data semester ganjil/ Ministry of Educations and Culture, Basic Education Data System, odd semester  
 2021/2022 - Kementerian Pendidikan, Kebudayaan, Riset, dan Teknologi, Sistem Data Pokok Pendidikan, data semester ganjil 2021/ Ministry of Education, Culture, Research, and Technology, Basic Education Data System, odd semester 2021

**Tabel**  
**Table 4.1.8**

**Jumlah Sekolah, Guru, dan Murid Sekolah Menengah Kejuruan (SMK) di Bawah Kementerian Pendidikan dan Kebudayaan Menurut Kecamatan di Kabupaten Gorontalo, 2020/2021 dan 2021/2022**  
***Number of Schools, Teachers, and Pupils in Vocational High Schools Under The Ministry of Education and Culture by Subdistrict in Gorontalo Regency, 2020/2021 and 2021/2022***

Kecamatan Subdistrict	Sekolah/Schools					
	Negeri/Public		Swasta/Private		Jumlah/Total	
	2020/2021	2021/2022	2020/2021	2021/2022	2020/2021	2021/2022
(1)	(2)	(3)	(4)	(5)	(6)	(7)
Batudaa Pantai	1	1	1	1	2	2
Biluhu	-	-	-	-	-	-
Batudaa	1	1	-	-	1	1
Bongomeme	-	-	-	-	-	-
Tabongo	-	-	-	-	-	-
Dungaliyo	1	1	-	-	1	1
Tibawa	-	-	-	-	-	-
Pulubala	1	1	-	-	1	1
Boliyohuto	-	-	1	1	1	1
Mootilango	1	1	-	-	1	1
Tolangohula	-	-	-	-	-	-
Asparaga	-	-	-	-	-	-
Bilato	-	-	-	-	-	-
Limboto	2	2	1	1	3	3
Limboto Barat	-	-	-	-	-	-
Telaga	-	-	2	3	2	3
Telaga Biru	-	-	1	1	1	1
Tilango	-	-	-	-	-	-
Telaga Jaya	-	-	-	-	-	-
<b>Kabupaten Gorontalo</b>	<b>7</b>	<b>7</b>	<b>6</b>	<b>7</b>	<b>13</b>	<b>14</b>

Lanjutan Tabel/*Continued Table* 4.1.8

Kecamatan Subdistrict	Guru <sup>1</sup> /Teachers <sup>1</sup>					
	Negeri/Public		Swasta/Private		Jumlah/Total	
	2020/2021	2021/2022	2020/2021	2021/2022	2020/2021	2021/2022
(1)	(8)	(9)	(10)	(11)	(12)	(13)
Batudaa Pantai	15	15	13	11	28	26
Biluhu	-	-	-	-	-	-
Batudaa	58	51	-	-	58	51
Bongomeme	-	-	-	-	-	-
Tabongo	-	-	-	-	-	-
Dungaliyo	28	29	-	-	28	29
Tibawa	-	-	-	-	-	-
Pulubala	43	44	-	-	43	44
Boliyohuto	-	-	9	9	9	9
Mootilango	45	47	-	-	45	47
Tolangohula	-	-	-	-	-	-
Asparaga	-	-	-	-	-	-
Bilato	-	-	-	-	-	-
Limboto	139	132	34	33	173	165
Limboto Barat	-	-	-	-	-	-
Telaga	-	-	68	74	68	74
Telaga Biru	-	-	8	10	8	10
Tilango	-	-	-	-	-	-
Telaga Jaya	-	-	-	-	-	-
<b>Kabupaten Gorontalo</b>	<b>328</b>	<b>318</b>	<b>132</b>	<b>137</b>	<b>460</b>	<b>455</b>

Lanjutan Tabel/*Continued Table 4.1.8*

Kecamatan Subdistrict	Murid/Pupils					
	Negeri/Public		Swasta/Private		Jumlah/Total	
	2020/2021	2021/2022	2020/2021	2021/2022	2020/2021	2021/2022
(1)	(14)	(15)	(16)	(17)	(18)	(19)
Batudaa Pantai	135	131	69	54	204	185
Biluhu	-	-	-	-	-	-
Batudaa	481	389	-	-	481	389
Bongomeme	-	-	-	-	-	-
Tabongo	-	-	-	-	-	-
Dungaliyo	424	400	-	-	424	400
Tibawa	-	-	-	-	-	-
Pulubala	453	498	-	-	453	498
Boliyohuto	-	-	61	45	61	45
Mootilango	560	737	-	-	560	737
Tolangohula	-	-	-	-	-	-
Asparaga	-	-	-	-	-	-
Bilato	-	-	-	-	-	-
Limboto	1 776	2 086	404	374	2 180	2 460
Limboto Barat	-	-	-	-	-	-
Telaga	-	-	604	627	604	627
Telaga Biru	-	-	66	66	66	66
Tilango	-	-	-	-	-	-
Telaga Jaya	-	-	-	-	-	-
<b>Kabupaten Gorontalo</b>	<b>3 829</b>	<b>4 241</b>	<b>1 204</b>	<b>1 166</b>	<b>5 033</b>	<b>5 407</b>

Catatan/Note: 1 Guru yang mengajar di 2 sekolah atau lebih dihitung di masing-masing sekolah. Jumlah guru termasuk kepala sekolah dan guru/*The teacher who taught in two schools or more counted in every school. The total of teachers including headmaster and teacher*

Sumber/Source: 2020/2021 - Kementerian Pendidikan dan Kebudayaan, Sistem Data Pokok Pendidikan, data semester ganjil/ *Ministry of Educations and Culture, Basic Education Data System, odd semester*  
2021/2022 - Kementerian Pendidikan, Kebudayaan, Riset, dan Teknologi, Sistem Data Pokok Pendidikan, data semester ganjil 2021/ *Ministry of Education, Culture, Research, and Technology, Basic Education Data System, odd semester 2021*

**Tabel**  
**Table** 4.1.9

**Jumlah Sekolah, Guru, dan Murid Madrasah Aliyah (MA)  
di Bawah Kementerian Agama Menurut Kecamatan di  
Kabupaten Gorontalo, 2020/2021 dan 2021/2022**  
*Number of Schools, Teachers, and Pupils in Madrasah Aliyah  
(MA) Under the Ministry of Religious Affairs by Subdistrict in  
Gorontalo Regency, 2020/2021 and 2021/2022*

Kecamatan Subdistrict	Sekolah/Schools					
	Negeri/Public		Swasta/Private		Jumlah/Total	
	2020/2021	2021/2022	2020/2021	2021/2022	2020/2021	2021/2022
(1)	(2)	(3)	(4)	(5)	(6)	(7)
Batudaa Pantai	-	-	1	1	1	1
Biluhu	-	-	-	-	-	-
Batudaa	-	-	-	-	-	-
Bongomeme	-	-	2	2	2	2
Tabongo	1	1	-	-	1	1
Dungaliyo	-	-	-	-	-	-
Tibawa	-	-	2	3	2	3
Pulubala	-	-	-	-	-	-
Boliyohuto	-	-	1	1	1	1
Mootilango	-	-	-	-	-	-
Tolangohula	-	-	-	-	-	-
Asparaga	-	-	-	-	-	-
Bilato	-	-	1	1	1	1
Limboto	1	1	2	2	3	3
Limboto Barat	-	-	4	3	4	3
Telaga	-	-	-	-	-	-
Telaga Biru	-	-	1	2	1	2
Tilango	-	-	-	-	-	-
Telaga Jaya	-	-	1	1	1	1
<b>Kabupaten Gorontalo</b>	<b>2</b>	<b>2</b>	<b>15</b>	<b>16</b>	<b>17</b>	<b>18</b>

Lanjutan Tabel/Continued Table 4.1.9

Kecamatan Subdistrict	Guru/Teachers					
	Negeri/Public		Swasta/Private		Jumlah/Total	
	2020/2021	2021/2022	2020/2021	2021/2022	2020/2021	2021/2022
(1)	(8)	(9)	(10)	(11)	(12)	(13)
Batudaa Pantai	-	-	17	13	17	13
Biluhu	-	-	-	-	-	-
Batudaa	-	-	-	-	-	-
Bongomeme	-	-	34	19	34	19
Tabongo	45	53	-	-	45	53
Dungaliyo	-	-	-	-	-	-
Tibawa	-	-	32	41	32	41
Pulubala	-	-	-	-	-	-
Boliyohuto	-	-	15	13	15	13
Mootilango	-	-	-	-	-	-
Tolangohula	-	-	-	-	-	-
Asparaga	-	-	-	-	-	-
Bilato	-	-	16	8	16	8
Limboto	58	51	40	24	98	75
Limboto Barat	-	-	67	43	67	43
Telaga	-	-	-	-	-	-
Telaga Biru	-	-	12	23	12	23
Tilango	-	-	-	-	-	-
Telaga Jaya	-	-	13	16	13	16
<b>Kabupaten Gorontalo</b>	<b>103</b>	<b>104</b>	<b>246</b>	<b>200</b>	<b>349</b>	<b>304</b>



Lanjutan Tabel/*Continued Table* 4.1.9

Kecamatan Subdistrict	Murid/Pupils					
	Negeri/Public		Swasta/Private		Jumlah/Total	
	2020/2021	2021/2022	2020/2021	2021/2022	2020/2021	2021/2022
(1)	(14)	(15)	(16)	(17)	(18)	(19)
Batudaa Pantai	-	-	114	83	114	83
Biluhu	-	-	-	-	-	-
Batudaa	-	-	-	-	-	-
Bongomeme	-	-	86	71	86	71
Tabongo	523	397	-	-	523	397
Dungaliyo	-	-	-	-	-	-
Tibawa	-	-	223	264	223	264
Pulubala	-	-	-	-	-	-
Boliyohuto	-	-	121	113	121	113
Mootilango	-	-	-	-	-	-
Tolangohula	-	-	-	-	-	-
Asparaga	-	-	-	-	-	-
Bilato	-	-	67	57	67	57
Limboto	475	473	179	104	654	577
Limboto Barat	-	-	353	268	353	268
Telaga	-	-	-	-	-	-
Telaga Biru	-	-	50	115	50	115
Tilango	-	-	-	-	-	-
Telaga Jaya	-	-	78	58	78	58
<b>Kabupaten Gorontalo</b>	<b>998</b>	<b>870</b>	<b>1 271</b>	<b>1 133</b>	<b>2 269</b>	<b>2 003</b>

Sumber/*Source*: Kementerian Agama, EMIS, Data Semester Ganjil/*Ministry of Religious Affairs, EMIS, Odd Semester Data*

**Tabel**  
**Table** 4.1.10

**Jumlah Desa<sup>1</sup>/Kelurahan yang Memiliki Fasilitas Sekolah Menurut Kecamatan dan Tingkat Pendidikan di Kabupaten Gorontalo, 2019–2021**  
**Number of Villages<sup>1</sup> Having Educational Facilities by Subdistrict and Educational Level in Gorontalo Regency, 2019–2021**

Kecamatan Subdistrict	SD Primary School		
	2019	2020	2021
(1)	(2)	(3)	(4)
Batudaa Pantai	9	9	9
Biluhu	8	8	8
Batudaa	7	7	7
Bongomeme	14	14	14
Tabongo	9	9	9
Dungaliyo	10	10	10
Tibawa	15	15	15
Pulubala	11	12	11
Boliyohuto	12	12	10
Mootilango	10	10	10
Tolangohula	12	12	12
Asparaga	9	9	9
Bilato	9	9	8
Limboto	14	14	14
Limboto Barat	10	10	10
Telaga	9	9	9
Telaga Biru	15	15	15
Tilango	8	8	8
Telaga Jaya	5	5	5
<b>Kabupaten Gorontalo</b>	<b>196</b>	<b>197</b>	<b>193</b>

Lanjutan Tabel/*Continued Table* 4.1.10

Kecamatan Subdistrict	SMP Junior High School		
	2019	2020	2021
(1)	(5)	(6)	(7)
Batudaa Pantai	6	6	6
Biluhu	5	5	5
Batudaa	3	3	3
Bongomeme	11	11	11
Tabongo	3	3	3
Dungaliyo	4	4	4
Tibawa	14	14	14
Pulubala	9	9	9
Boliyohuto	7	7	7
Mootilango	7	7	7
Tolangohula	9	9	9
Asparaga	6	6	6
Bilato	5	5	5
Limboto	10	10	10
Limboto Barat	7	7	7
Telaga	5	5	5
Telaga Biru	11	11	10
Tilango	2	2	2
Telaga Jaya	1	1	1
<b>Kabupaten Gorontalo</b>	<b>125</b>	<b>125</b>	<b>124</b>

Lanjutan Tabel/*Continued Table* 4.1.10

Kecamatan Subdistrict	SMA Senior High School		
	2019	2020	2021
(1)	(8)	(9)	(10)
Batudaa Pantai	2	2	2
Biluhu	1	1	1
Batudaa	1	1	1
Bongomeme	3	3	3
Tabongo	1	1	1
Dungaliyo	1	1	1
Tibawa	3	3	3
Pulubala	1	1	1
Boliyohuto	2	2	2
Mootilango	1	1	1
Tolangohula	2	2	2
Asparaga	1	1	1
Bilato	2	2	2
Limboto	4	4	4
Limboto Barat	4	2	3
Telaga	2	2	1
Telaga Biru	1	1	2
Tilango	1	1	1
Telaga Jaya	1	1	1
<b>Kabupaten Gorontalo</b>	<b>34</b>	<b>32</b>	<b>33</b>

Lanjutan Tabel/*Continued Table* 4.1.10

Kecamatan Subdistrict	SMK Vocational School		
	2019	2020	2021
(1)	(11)	(12)	(13)
Batudaa Pantai	2	2	2
Biluhu	–	–	–
Batudaa	1	1	1
Bongomeme	–	–	–
Tabongo	–	–	–
Dungaliyo	1	1	1
Tibawa	–	–	–
Pulubala	1	1	1
Boliyohuto	1	1	1
Mootilango	1	1	1
Tolangohula	–	–	–
Asparaga	–	–	–
Bilato	–	–	–
Limboto	2	2	2
Limboto Barat	–	–	1
Telaga	1	1	2
Telaga Biru	1	1	1
Tilango	–	–	–
Telaga Jaya	–	–	–
<b>Kabupaten Gorontalo</b>	<b>11</b>	<b>11</b>	<b>13</b>

Lanjutan Tabel/Continued Table 4.1.10

Kecamatan Subdistrict	Perguruan Tinggi University		
	2019	2020	2021
(1)	(14)	(15)	(16)
Batudaa Pantai	–	–	–
Biluhu	–	–	–
Batudaa	–	–	–
Bongomeme	–	–	–
Tabongo	–	–	–
Dungaliyo	–	–	–
Tibawa	–	–	1
Pulubala	–	–	–
Boliyohuto	–	–	–
Mootilango	–	–	–
Tolangohula	–	–	–
Asparaga	–	–	–
Bilato	–	–	–
Limboto	1	1	1
Limboto Barat	1	1	1
Telaga	–	–	–
Telaga Biru	1	1	1
Tilango	–	–	–
Telaga Jaya	–	–	–
<b>Kabupaten Gorontalo</b>	<b>3</b>	<b>3</b>	<b>4</b>

Catatan/Note: <sup>1</sup> Desa pada tabel ini termasuk Unit Permukiman Transmigrasi (UPT) yang masih dibina oleh kementerian terkait dan nagari di Provinsi Sumatera Barat/Villages in this table include Transmigration Settlement Unit which is still fostered by the relevant ministries and the nagari in the Province of Sumatera Barat

Sumber/Source: BPS, Pendataan Potensi Desa (Podes)/ BPS-Statistics Indonesia, Village Potential Data Collection

**Tabel**  
**Table** 4.1.11

**Persentase Penduduk Usia 7 – 18 Tahun Menurut  
Kelompok Umur Sekolah dan Angka Partisipasi Sekolah  
(APS) di Kabupaten Gorontalo, 2021**  
*Percentage of Population Aged 7 – 18 Years by School Age  
Groups and School Participation in Gorontalo Regency,  
2021*

Kelompok Umur Sekolah <i>School Age Groups</i>	Partisipasi Sekolah <i>School Participation</i>	
	2020	2021
(1)	(2)	(3)
7 - 12	98,30	98,61
13 - 15	90,39	90,83
16 - 18	72,38	72,19

Sumber/Source: BPS, Survei Sosial Ekonomi Nasional (Susenas)/BPS-Statistics Indonesia, National Socioeconomic Survey

**Tabel**  
**Table** 4.1.12

**Angka Partisipasi Murni (APM) dan Angka Partisipasi Kasar (APK) Menurut Jenjang Pendidikan di Kabupaten Gorontalo, 2020 dan 2021**  
**Net Participation Rates and Gross Participation Rates by Educational Level in Gorontalo Regency, 2020 and 2021**

Jenjang Pendidikan Educational Level	Angka Partisipasi Murni (APM) Net Participation Rates		Angka Partisipasi Kasar (APK) Gross Participation Rates	
	2020	2021	2020	2021
(1)	(2)	(3)	(4)	(5)
SD/MI/Sederajat Primary School	97,37	97,61	111,17	110,25
SMP/MTs/ Sederajat Lower Secondary School	65,59	66,57	77,23	78,58
SMA/SMK/MA/Sederajat Upper Secondary School	57,00	57,93	104,36	101,47

Sumber/Source: BPS, Survei Sosial Ekonomi Nasional (Susenas)/BPS-Statistics Indonesia, National Socioeconomic Survey



**Tabel**  
**Table** 4.1.13

**Persentase Penduduk Berumur 15 Tahun ke Atas yang Melek Huruf Menurut Kelompok Umur di Kabupaten Gorontalo, 2020 dan 2021**  
*Percentage of Literate People Aged 15 Years and Over by Age Groups in Gorontalo Regency, 2020 and 2021*

<b>Kelompok Umur</b> <i>Age Groups</i>	<b>2020</b>	<b>2021</b>
(1)	(2)	(3)
15–19	100,00	100,00
20–24	100,00	99,98
25–29	100,00	99,66
30–34	99,22	100,00
35–39	99,39	99,63
40–44	98,60	99,58
45–49	99,37	98,96
50+	95,26	95,71
<b>Jumlah/Total</b>	<b>98,45</b>	<b>98,63</b>
<b>15–24</b>	<b>100,00</b>	<b>99,99</b>
<b>15–44</b>	<b>99,57</b>	<b>99,81</b>
<b>15+</b>	<b>98,45</b>	<b>98,63</b>
<b>45+</b>	<b>96,33</b>	<b>96,54</b>

Sumber/Source: BPS, Survei Sosial Ekonomi Nasional (Susenas)/BPS-Statistics Indonesia, National Socioeconomic Survey

**Tabel 4.1.14** Angka Harapan Hidup, Harapan Lama Sekolah, Rata-rata Lama Sekolah dan Pengeluaran Perkapita yang Disesuaikan (Rp000) di Kabupaten Gorontalo, 2018 – 2021  
***Life Expectancy, Expected Years of Schooling, Mean Years of Schooling and Adjusted Expenditure Percapita (Rp000) in Gorontalo Regency, 2018 – 2021***

Tahun Year	2018	2019	2020	2021
(1)	(2)	(3)	(4)	(5)
Angka Harapan Hidup <i>Life Expectancy</i>	66,98	67,45	67,58	67,69
Harapan Lama Sekolah <i>Expected Years of Schooling</i>	12,91	12,94	13,17	13,18
Rata-rata Lama Sekolah <i>Mean Years of Schooling</i>	6,83	7,11	7,13	7,30
Pengeluaran Perkapita yang Disesuaikan <i>Adjusted Expenditure Percapita</i>	9 071	9 361	9 277	9 412

Sumber/Source: BPS, Survei Sosial Ekonomi Nasional (Susenans)/BPS-Statistics Indonesia, National Socioeconomic Survey

**Tabel 4.1.15** Indeks Pembangunan Manusia di Kabupaten Gorontalo, 2018 – 2021  
**Table** *Human Development Index in Gorontalo Regency, 2018 – 2021*

Tahun Year	Indeks Pembangunan Manusia Human Development Index
(1)	(2)
2021	67,34
2020	66,92
2019	66,69
2018	65,78

Sumber/Source: BPS, Survei Sosial Ekonomi Nasional (Susenas)/BPS-Statistics Indonesia, National Socioeconomic Survey

## 4.2 KESEHATAN HEALTH

**Tabel 4.2.1** Jumlah Desa<sup>1</sup>/Kelurahan Yang Memiliki Sarana Kesehatan Menurut Kecamatan di Kabupaten Gorontalo, 2019–2021  
*Number of Villages<sup>1</sup>/Kelurahan Having Health Facilities by Subdistrict in Gorontalo Regency, 2019–2021*

Kecamatan Subdistrict	Rumah Sakit Hospital		
	2019	2020	2021
(1)	(2)	(3)	(4)
Batudaa Pantai	–	–	–
Biluhu	–	–	–
Batudaa	–	–	–
Bongomeme	–	–	–
Tabongo	–	–	–
Dungaliyo	–	–	–
Tibawa	–	–	–
Pulubala	–	–	–
Boliyohuto	–	1	1
Mootilango	–	–	–
Tolangohula	–	–	–
Asparaga	–	–	–
Bilato	–	–	–
Limboto	2	2	2
Limboto Barat	–	–	–
Telaga	–	–	–
Telaga Biru	–	–	–
Tilango	–	–	–
Telaga Jaya	–	–	–
<b>Kabupaten Gorontalo</b>	<b>2</b>	<b>3</b>	<b>3</b>

Lanjutan Tabel/*Continued Table* 4.2.1

Kecamatan <i>Subdistrict</i>	Rumah Sakit Bersalin <i>Maternity Hospital</i>		
	2019	2020	2021
(1)	(5)	(6)	(7)
Batudaa Pantai	–	–	–
Biluhu	–	–	–
Batudaa	–	–	–
Bongomeme	–	–	–
Tabongo	–	–	–
Dungaliyo	–	–	–
Tibawa	–	–	–
Pulubala	–	–	–
Boliyohuto	–	–	–
Mootilango	–	–	–
Tolanghula	–	–	–
Asparaga	–	–	–
Bilato	–	–	–
Limboto	–	–	–
Limboto Barat	–	–	–
Telaga	–	–	–
Telaga Biru	–	–	–
Tilango	–	–	–
Telaga Jaya	–	–	–
<b>Kabupaten Gorontalo</b>	–	–	–

Lanjutan Tabel/Continued Table 4.2.1

Kecamatan Subdistrict	Poliklinik Polyclinic		
	2019	2020	2021
(1)	(8)	(9)	(10)
Batudaa Pantai	–	–	–
Biluhu	–	–	–
Batudaa	–	–	1
Bongomeme	–	–	1
Tabongo	–	–	3
Dungaliyo	–	–	–
Tibawa	–	–	7
Pulubala	–	–	2
Boliyohuto	–	–	2
Mootilango	–	–	–
Tolangohula	–	–	–
Asparaga	–	–	–
Bilato	–	–	–
Limboto	–	1	4
Limboto Barat	–	–	1
Telaga	1	1	1
Telaga Biru	2	2	5
Tilango	–	–	–
Telaga Jaya	–	–	–
<b>Kabupaten Gorontalo</b>	<b>3</b>	<b>4</b>	<b>27</b>

Lanjutan Tabel/*Continued Table* 4.2.1

Kecamatan <i>Subdistrict</i>	Puskesmas <i>Public Health Center</i>		
	2019	2020	2021
(1)	(11)	(12)	(13)
Batudaa Pantai	1	1	1
Biluhu	1	1	1
Batudaa	1	1	1
Bongomeme	1	1	1
Tabongo	1	1	1
Dungaliyo	1	1	1
Tibawa	2	2	2
Pulubala	1	1	1
Boliyohuto	1	1	1
Mootilango	1	1	1
Tolangohula	1	1	1
Asparaga	1	1	1
Bilato	1	1	1
Limboto	1	1	1
Limboto Barat	1	1	1
Telaga	2	2	2
Telaga Biru	1	1	1
Tilango	1	1	1
Telaga Jaya	1	1	1
<b>Kabupaten Gorontalo</b>	<b>21</b>	<b>21</b>	<b>21</b>

Lanjutan Tabel/Continued Table 4.2.1

Kecamatan Subdistrict	Puskesmas Pembantu Subsidiary of Public Health Center		
	2019	2020	2021
(1)	(14)	(15)	(16)
Batudaa Pantai	1	2	1
Biluhu	1	2	2
Batudaa	–	–	–
Bongomeme	11	9	7
Tabongo	5	5	1
Dungaliyo	1	3	2
Tibawa	7	7	7
Pulubala	8	9	6
Boliyohuto	2	3	1
Mootilango	8	8	9
Tolangohula	6	5	4
Asparaga	2	2	3
Bilato	5	5	5
Limboto	11	11	11
Limboto Barat	4	5	5
Telaga	4	6	5
Telaga Biru	9	9	8
Tilango	1	5	–
Telaga Jaya	2	2	2
<b>Kabupaten Gorontalo</b>	<b>88</b>	<b>98</b>	<b>79</b>



Lanjutan Tabel/*Continued Table 4.2.1*

Kecamatan Subdistrict	Apotek Pharmacy		
	2019	2020	2021
(1)	(17)	(18)	(19)
Batudaa Pantai	–	–	–
Biluhu	–	–	–
Batudaa	1	1	1
Bongomeme	–	–	–
Tabongo	2	2	1
Dungaliyo	1	2	2
Tibawa	2	2	1
Pulubala	1	1	–
Boliyohuto	3	2	2
Mootilango	–	–	–
Tolangohula	2	2	2
Asparaga	–	–	–
Bilato	–	–	–
Limboto	6	6	5
Limboto Barat	2	3	3
Telaga	4	4	3
Telaga Biru	4	4	4
Tilango	1	1	2
Telaga Jaya	1	1	1
<b>Kabupaten Gorontalo</b>	<b>30</b>	<b>31</b>	<b>27</b>

Catatan/Note: <sup>1</sup> Desa pada tabel ini termasuk Unit Permukiman Transmigrasi (UPT) yang masih dibina oleh kementerian terkait dan nagari di Provinsi Sumatera Barat/*Villages in this table include Transmigration Settlement Unit which is still fostered by the relevant ministries and the nagari in the Province of Sumatera Barat*

Sumber/Source: BPS, Pendataan Potensi Desa (Podes)/BPS-Statistics Indonesia, Village Potential Data Collecting

**Tabel 4.2.2** Jumlah Tenaga Kesehatan Menurut Kecamatan di Kabupaten Gorontalo, 2021  
**Table** Number of Health Human Resources by Subdistrict in Gorontalo Regency, 2021

Kecamatan Subdistrict	Dokter <sup>1</sup> Doctor <sup>1</sup>	Dokter Gigi <sup>2</sup> Dentist <sup>2</sup>	Perawat Nurse	Bidan Midwife	Tenaga kefarmasian Pharmacist
(1)	(2)	(3)	(4)	(5)	(6)
Batudaa Pantai	...	...	...	...	...
Biluhu	...	...	...	...	...
Batudaa	...	...	...	...	...
Bongomeme	...	...	...	...	...
Tabongo	...	...	...	...	...
Dungaliyo	...	...	...	...	...
Tibawa	...	...	...	...	...
Pulubala	...	...	...	...	...
Boliyohuto	...	...	...	...	...
Mootilango	...	...	...	...	...
Tolanghula	...	...	...	...	...
Asparaga	...	...	...	...	...
Bilato	...	...	...	...	...
Limboto	...	...	...	...	...
Limboto Barat	...	...	...	...	...
Telaga	...	...	...	...	...
Telaga Biru	...	...	...	...	...
Tilango	...	...	...	...	...
Telaga Jaya	...	...	...	...	...
<b>Kabupaten Gorontalo</b>	...	...	...	...	...

Lanjutan Tabel/*Continued Table 4.2.2*

Kecamatan <i>Subdistrict</i>	Tenaga Kesehatan Masyarakat <i>Public Health worker</i>	Tenaga Kesehatan Lingkungan <i>Enviromental Health Worker</i>	Tenaga Gizi <i>Nutritionist</i>	Ahli Teknologi Laboratorium Medik <i>Medical Laboratory Technician</i>
(1)	(7)	(8)	(9)	(10)
Batudaa Pantai	...	...	...	...
Biluhu	...	...	...	...
Batudaa	...	...	...	...
Bongomeme	...	...	...	...
Tabongo	...	...	...	...
Dungaliyo	...	...	...	...
Tibawa	...	...	...	...
Pulubala	...	...	...	...
Boliyohuto	...	...	...	...
Mootilango	...	...	...	...
Tolangohula	...	...	...	...
Asparaga	...	...	...	...
Bilato	...	...	...	...
Limboto	...	...	...	...
Limboto Barat	...	...	...	...
Telaga	...	...	...	...
Telaga Biru	...	...	...	...
Tilango	...	...	...	...
Telaga Jaya	...	...	...	...
<b>Kabupaten Gorontalo</b>	...	...	...	...

Catatan/Note: <sup>1</sup> Dokter dalam tabel ini termasuk dokter spesialis (selain spesialis gigi) dan dokter umum/*Doctor in this table include medical specialist (exclude dentist specialist) and general practitioner*

<sup>2</sup> Dokter gigi dalam tabel ini termasuk dokter spesialis gigi dan dokter gigi/*Doctor in this table include dentist dan dentist specialist*

Sumber/Source: Dinas Kesehatan Kabupaten Gorontalo/ *Health Service of Gorontalo Regency*

**Tabel 4.2.3** Jumlah Rumah Sakit Umum, Rumah Sakit Khusus, Puskesmas, Klinik Pratama, dan Posyandu Menurut Kecamatan di Kabupaten Gorontalo, 2020 dan 2021  
**Number of General Hospital, Specialized Hospital, Public Health Center, Primary Clinic, and Integrated Health Post by Subdistrict in Gorontalo Regency, 2020 and 2021**

Kecamatan Subdistrict	Rumah Sakit Umum General Hospital		Rumah Sakit Khusus Specialized Hospital	
	2020	2021	2020	2021
(1)	(2)	(3)	(4)	(5)
Batudaa Pantai	-	...	-	-
Biluhu	-	...	-	-
Batudaa	-	...	-	-
Bongomeme	-	...	-	-
Tabongo	-	...	-	-
Dungaliyo	-	...	-	-
Tibawa	-	...	-	-
Pulubala	-	...	-	-
Boliyohuto	1	...	-	-
Mootilango	-	...	-	-
Tolangohula	-	...	-	-
Asparaga	-	...	-	-
Bilato	-	...	-	-
Limboto	2	...	-	-
Limboto Barat	-	...	-	-
Telaga	-	...	-	-
Telaga Biru	-	...	-	-
Tilango	-	...	-	-
Telaga Jaya	-	...	-	-
<b>Kabupaten Gorontalo</b>	<b>3</b>	...	-	-

Lanjutan Tabel/Continued Table 4.2.3

Kecamatan Subdistrict	Puskesmas <sup>1</sup> Rawat Inap Public Health Center <sup>1</sup> with Inpatient Care		Puskesmas <sup>1</sup> Non Rawat Inap Public Health Center <sup>1</sup> without Inpatient Care	
	2020	2021	2020	2021
(1)	(6)	(7)	(8)	(9)
Batudaa Pantai	-	...	1	...
Biluhu	-	...	1	...
Batudaa	1	...	-	...
Bongomeme	-	...	1	...
Tabongo	-	...	1	...
Dungaliyo	-	...	1	...
Tibawa	1	...	-	...
Pulubala	-	...	1	...
Boliyohuto	1	...	-	...
Mootilango	-	...	1	...
Tolangohula	1	...	-	...
Asparaga	-	...	1	...
Bilato	-	...	1	...
Limboto	-	...	1	...
Limboto Barat	-	...	1	...
Telaga	1	...	-	...
Telaga Biru	-	...	1	...
Tilango	1	...	-	...
Telaga Jaya	-	...	1	...
<b>Kabupaten Gorontalo</b>	<b>6</b>	<b>...</b>	<b>13</b>	<b>...</b>

Lanjutan Tabel/Continued Table 4.2.3

Kecamatan Subdistrict	Klinik Pratama Primary Clinic		Posyandu Intregrated Health Post	
	2020	2021	2020	2021
(1)	(10)	(11)	(12)	(13)
Batudaa Pantai	-	...	18	...
Biluhu	-	...	13	...
Batudaa	-	...	8	...
Bongomeme	-	...	28	...
Tabongo	-	...	16	...
Dungaliyo	-	...	24	...
Tibawa	1	...	48	...
Pulubala	-	...	28	...
Boliyohuto	1	...	29	...
Mootilango	-	...	32	...
Tolangohula	-	...	29	...
Asparaga	-	...	19	...
Bilato	-	...	24	...
Limboto	4	...	36	...
Limboto Barat	1	...	20	...
Telaga	1	...	9	...
Telaga Biru	4	...	22	...
Tilango	-	...	14	...
Telaga Jaya	-	...	5	...
<b>Kabupaten Gorontalo</b>	<b>12</b>	<b>...</b>	<b>422</b>	<b>...</b>

Catatan/Note: <sup>1</sup> Puskesmas yang teregistrasi/Registered Public Health Center

Sumber/Source: Dinas Kesehatan Kabupaten Gorontalo/ Health Service of Gorontalo Regency

Tabel  
Table 4.2.4

**Persentase Penduduk yang Mempunyai Keluhan Kesehatan Selama Sebulan Terakhir Menurut Kecamatan di Kabupaten Gorontalo, 2016-2021**  
**Percentage of People Who Had Health Complaint During a Month Prior to The Survey by Subdistrict in Gorontalo Regency, 2016-2021**

Kecamatan Subdistrict	2016	2017	2018	2019	2020	2021
(1)	(2)	(3)	(4)	(5)	(6)	(7)
Batudaa Pantai	...	...	...	...	...	...
Biluhu	...	...	...	...	...	...
Batudaa	...	...	...	...	...	...
Bongomeme	...	...	...	...	...	...
Tabongo	...	...	...	...	...	...
Dungaliyo	...	...	...	...	...	...
Tibawa	...	...	...	...	...	...
Pulubala	...	...	...	...	...	...
Boliyohuto	...	...	...	...	...	...
Mootilango	...	...	...	...	...	...
Tolangohula	...	...	...	...	...	...
Asparaga	...	...	...	...	...	...
Bilato	...	...	...	...	...	...
Limboto	...	...	...	...	...	...
Limboto Barat	...	...	...	...	...	...
Telaga	...	...	...	...	...	...
Telaga Biru	...	...	...	...	...	...
Tilango	...	...	...	...	...	...
Telaga Jaya	...	...	...	...	...	...
<b>Kabupaten Gorontalo</b>	<b>38,16</b>	<b>33,26</b>	<b>45,40</b>	<b>38,50</b>	<b>32,19</b>	<b>29,94</b>

Sumber/Source: BPS, Survei Sosial Ekonomi Nasional (Susenas)/BPS-Statistics Indonesia, National Socioeconomic Survey

**Tabel 4.2.5** Jumlah Pasangan Usia Subur dan Peserta KB Aktif Menurut Kecamatan di Kabupaten Gorontalo, 2021  
**Table 4.2.5** Number of Couples of Childbearing Age and Family Planning Active Participants by Subdistrict in Gorontalo Regency, 2021

Kecamatan Subdistrict	PUS Eligible Couples	Peserta KB Aktif Active participants of Family Planning			
		IUD	MOW	MOP	Kondom Condom
(1)	(2)	(3)	(4)	(5)	(6)
Batudaa Pantai	2 371	29	54	0	47
Biluhu	1 696	39	14	0	0
Batudaa	2 429	95	77	8	3
Bongomeme	4 000	44	34	6	2
Tabongo	3 426	108	138	0	6
Dungaliyo	3 081	111	98	2	5
Tibawa	7 174	231	163	2	17
Pulubala	4 349	84	74	0	0
Boliyohuto	3 244	79	63	6	6
Mootilango	3 685	71	63	0	12
Tolangohula	4 336	66	100	0	20
Asparaga	2 602	40	42	6	3
Bilato	2 089	57	65	1	36
Limboto	7 789	327	173	12	24
Limboto Barat	5 037	189	110	10	5
Telaga	3 534	170	152	4	12
Telaga Biru	4 986	236	139	6	6
Tilango	3 450	139	168	5	42
Telaga Jaya	2 160	49	72	3	3
<b>Kabupaten Gorontalo</b>	<b>71 438</b>	<b>2 164</b>	<b>1 799</b>	<b>71</b>	<b>249</b>



Lanjutan Tabel/*Continued Table 4.2.5*

Kecamatan <i>Subdistrict</i>	PUS <i>Eligible Couples</i>	Peserta KB Aktif <i>Active participants of Family Planning</i>			Jumlah <i>Total</i>
		Implant	Suntikan <i>Injection</i>	Pil <i>Tablet</i>	
(1)	(2)	(7)	(8)	(9)	(10)
Batudaa Pantai	2 371	418	658	668	1 874
Biluhu	1 696	500	695	189	1 437
Batudaa	2 429	491	1 035	205	1 914
Bongomeme	4 000	296	2 432	312	3 126
Tabongo	3 426	384	1 387	441	2 464
Dungaliyo	3 081	226	1 688	318	2 448
Tibawa	7 174	791	3 489	591	5 284
Pulubala	4 349	436	2 517	378	3 489
Boliyohuto	3 244	855	826	496	2 331
Mootilango	3 685	801	1 627	372	2 946
Tolangohula	4 336	849	1 661	547	3 243
Asparaga	2 602	531	943	323	1 888
Bilato	2 089	265	807	308	1 539
Limboto	7 789	1 027	3 655	1 349	6 567
Limboto Barat	5 037	672	2 484	805	4 275
Telaga	3 534	290	1 309	756	2 693
Telaga Biru	4 986	812	2 131	995	4 325
Tilango	3 450	651	1 470	552	3 027
Telaga Jaya	2 160	182	1 058	276	1 643
<b>Kabupaten Gorontalo</b>	<b>71 438</b>	<b>10 477</b>	<b>31 872</b>	<b>9 881</b>	<b>56 513</b>

Sumber/*Source*: Dinas Pengendalian Penduduk dan Keluarga Berencana Kabupaten Gorontalo / *Population Control and Family Planning Agency of Gorontalo Regency*

### 4.3 AGAMA DAN SOSIAL LAINNYA RELIGION AND OTHER SOCIAL AFFAIRS

**Tabel** 4.3.1 **Persentase Penduduk Menurut Kecamatan dan Agama yang Dianut di Kabupaten Gorontalo, 2021**  
**Table** 4.3.1 **Percentage Population by Subdistrict and Religion in Gorontalo Regency, 2021**

Kecamatan Subdistrict	Islam	Protestan Protestant	Katolik Catholic	Hindu	Budha Buddha	Lainnya Others	Jumlah Total
(1)	(2)	(3)	(4)	(5)	(6)	(7)	(8)
Batudaa Pantai	99,30	0,60	0,08	0,01	0,02	–	100,00
Biluhu	99,59	0,33	0,01	0,02	0,04	–	100,00
Batudaa	99,91	0,03	0,00	0,00	0,06	–	100,00
Bongomeme	99,58	0,39	0,02	0,00	0,01	–	100,00
Tabongo	100,00	0,00	0,00	0,00	0,00	–	100,00
Dungaliyo	99,43	0,46	0,01	0,02	0,08	–	100,00
Tibawa	99,15	0,49	0,22	0,10	0,04	–	100,00
Pulubala	99,97	0,03	0,00	0,00	0,00	–	100,00
Boliyohuto	99,48	0,47	0,04	0,01	0,00	–	100,00
Mootilango	99,73	0,27	0,00	0,00	0,00	–	100,00
Tolangohula	99,89	0,08	0,00	0,00	0,03	–	100,00
Asparaga	99,85	0,06	0,09	0,00	0,00	–	100,00
Bilato	99,73	0,00	0,23	0,04	0,00	–	100,00
Limboto	100,00	0,00	0,00	0,00	0,00	–	100,00
Limboto Barat	99,93	0,07	0,00	0,00	0,00	–	100,00
Telaga	99,70	0,30	0,00	0,00	0,00	–	100,00
Telaga Biru	99,92	0,08	0,00	0,00	0,00	–	100,00
Tilango	99,91	0,09	0,00	0,00	0,00	–	100,00
Telaga Jaya	99,96	0,04	0,00	0,00	0,00	–	100,00
<b>Kabupaten Gorontalo</b>	<b>99,67</b>	<b>0,26</b>	<b>0,05</b>	<b>0,01</b>	<b>0,02</b>	<b>–</b>	<b>100,00</b>

Sumber/Source: Kementerian Agama Kabupaten Gorontalo / Ministry of Religion Affairs of Gorontalo Regency

**Tabel**  
**Table** 4.3.2**Jumlah Tempat Peribadatan Menurut Kecamatan di  
Kabupaten Gorontalo, 2021**  
*Number of Places of Worship by Subdistrict in Gorontalo  
Regency, 2021*

Kecamatan Subdistrict	Masjid Mosque	Mushola Pray Room	Gereja Protestan Protestant Church	Gereja Katholik Catholic Church	Pura Temple	Vihara
(1)	(2)	(3)	(4)	(5)	(6)	(7)
Batudaa Pantai	27	-	-	-	-	-
Biluhu	21	-	-	-	-	-
Batudaa	30	1	-	-	-	-
Bongomeme	66	-	-	-	-	-
Tabongo	47	3	-	-	-	-
Dungaliyo	42	3	-	-	-	-
Tibawa	94	8	3	-	-	-
Pulubala	95	-	-	2	-	-
Boliyohuto	45	12	3	-	-	1
Mootilango	58	3	2	-	-	-
Tolangohula	57	20	6	1	-	-
Asparaga	37	2	2	-	-	-
Bilato	27	2	-	-	-	-
Limboto	113	15	1	1	-	-
Limboto Barat	50	7	-	-	-	-
Telaga	44	14	-	-	-	-
Telaga Biru	70	3	1	-	1	-
Tilango	34	1	-	-	-	-
Telaga Jaya	21	3	-	-	-	-
<b>Kabupaten Gorontalo</b>	<b>978</b>	<b>97</b>	<b>18</b>	<b>4</b>	<b>1</b>	<b>1</b>

Sumber/Source: Kementerian Agama Kabupaten Gorontalo / Ministry of Religion Affairs of Gorontalo Regency

**Tabel 4.3.3** Jumlah Desa<sup>1</sup>/Kelurahan yang Mengalami Bencana Alam<sup>2</sup> Menurut Kecamatan di Kabupaten Gorontalo, 2019–2021  
**Number of Villages<sup>1</sup>/Kelurahan that Had Natural Disaster<sup>2</sup> by Subdistrict in Gorontalo Regency, 2019–2021**

Kecamatan Subdistrict	Banjir/Flood		
	2019	2020	2021
(1)	(2)	(3)	(4)
Batudaa Pantai	–	2	–
Biluhu	1	–	–
Batudaa	–	–	–
Bongomeme	–	–	–
Tabongo	2	–	2
Dungaliyo	2	–	–
Tibawa	4	6	7
Pulubala	1	1	1
Boliyohuto	2	2	3
Mootilango	1	2	–
Tolangohula	3	3	8
Asparaga	3	1	5
Bilato	3	–	3
Limboto	5	4	2
Limboto Barat	1	2	4
Telaga	–	–	1
Telaga Biru	1	–	1
Tilango	3	1	1
Telaga Jaya	–	–	3
<b>Kabupaten Gorontalo</b>	<b>32</b>	<b>24</b>	<b>41</b>

Lanjutan Tabel/*Continued Table* 4.3.3

Kecamatan <i>Subdistrict</i>	Gempa Bumi/ <i>Earthquake</i>		
	2019	2020	2021
(1)	(5)	(6)	(7)
Batudaa Pantai	9	8	–
Biluhu	–	–	–
Batudaa	8	6	–
Bongomeme	1	1	–
Tabongo	3	3	–
Dungaliyo	4	–	–
Tibawa	1	5	3
Pulubala	–	10	8
Boliyohuto	1	–	–
Mootilango	10	3	–
Tolangohula	–	9	–
Asparaga	–	10	1
Bilato	10	9	–
Limboto	2	14	5
Limboto Barat	–	10	1
Telaga	3	1	–
Telaga Biru	5	12	6
Tilango	6	8	–
Telaga Jaya	5	5	–
<b>Kabupaten Gorontalo</b>	<b>68</b>	<b>114</b>	<b>24</b>

Lanjutan Tabel/Continued Table 4.3.3

Kecamatan Subdistrict	Tanah Longsor/Landslide		
	2019	2020	2021
(1)	(8)	(9)	(10)
Batudaa Pantai	–	–	–
Biluhu	–	–	–
Batudaa	–	–	–
Bongomeme	–	1	–
Tabongo	–	–	–
Dungaliyo	2	–	–
Tibawa	1	1	3
Pulubala	–	1	2
Boliyohuto	–	–	–
Mootilango	1	–	1
Tolangohula	–	–	–
Asparaga	–	–	–
Bilato	1	–	2
Limboto	1	1	1
Limboto Barat	–	–	–
Telaga	–	–	–
Telaga Biru	2	2	3
Tilango	–	–	–
Telaga Jaya	–	–	–
<b>Kabupaten Gorontalo</b>	<b>8</b>	<b>6</b>	<b>12</b>

Catatan/Note: <sup>1</sup> Desa pada tabel ini termasuk Unit Permukiman Transmigrasi (UPT) yang masih dibina oleh kementerian terkait dan nagari di Provinsi Sumatera Barat/Villages in this table are included in Transmigration Settlement Unit which is still fostered by the relevant ministries and the nagari in the Province of Sumatera Barat

<sup>2</sup> Kejadian dalam setahun sebelum tahun pencacahan/Occured during the last one year before the enumeration years

Sumber/Source: BPS, Pendataan Potensi Desa (Podes)/BPS-Statistics Indonesia, Village Potential Data Collecting

#### 4.4 KEMISKINAN POVERTY

**Tabel 4.4.1** **Garis Kemiskinan, Jumlah, dan Persentase Penduduk Miskin di Kabupaten Gorontalo, 2014–2021**  
*Poverty Line, Number, and Percentage of Poor People in Gorontalo Regency, 2014–2021*

Tahun Year	Garis Kemiskinan (rupiah/kapita/bulan) Poverty Line (rupiah/capita/month)	Jumlah Penduduk Miskin (ribu) Number of Poor People (thousand)	Persentase Penduduk Miskin Percentage of Poor People
(1)	(2)	(3)	(4)
2014	323 578	77,66	21,05
2015	343 373	80,52	21,80
2016	368 863	78,36	21,03
2017	382 722	76,93	20,55
2018	409 179	74,69	19,84
2019	425 827	68,31	18,06
2020	475 102	66,72	17,56
2021	502 964	67,21	17,89

Sumber/Source: BPS, Survei Sosial Ekonomi Nasional Maret/BPS-Statistics Indonesia, March National Socioeconomic Survey

**Tabel 4.4.2** Indeks Kedalaman Kemiskinan dan Indeks Keparahan Kemiskinan di Kabupaten Gorontalo, 2014–2021  
**Poverty Gap Index and Poverty Severity Index in Gorontalo Regency, 2014–2021**

Tahun Year	Indeks Kedalaman Kemiskinan Poverty Gap Index	Indeks Keparahan Kemiskinan Poverty Severity Index
(1)	(2)	(3)
2014	3,45	0,90
2015	4,55	1,40
2016	4,37	1,50
2017	4,66	1,42
2018	2,67	0,52
2019	3,27	0,79
2020	3,95	1,17
2021	4,43	1,41

Sumber/Source: BPS, Survei Sosial Ekonomi Nasional Maret/BPS-Statistics Indonesia, March National Socioeconomic Survey



**Tabel 4.4.3**  
**Table**

**Persentase Penduduk Menurut Pengeluaran Per Kapita dan Kelompok Barang di Kabupaten Gorontalo (rupiah), 2021**

*Percentage of People by Average Expenditure Per Capita Per Month and Comodity Group in Gorontalo Regency (rupiahs), 2021*

Pengeluaran Per Kapita <i>Average Expenditure Per Capita</i>	Kelompok Barang/Comodity Group		
	Makanan <i>Food</i>	Bukan Makanan <i>Non-Food</i>	Jumlah <i>Total</i>
(1)	(2)	(3)	(4)
< 299 999	23,18	41,41	3,17
300 000 - 499 999	34,81	23,95	18,41
500 000 - 749 999	25,36	15,08	22,48
750 000 - 999 999	9,87	8,26	15,15
1 000 000 - 1 499 999	5,24	5,81	23,43
1 500 000+	1,54	5,49	17,36
<b>Rata-rata <i>Average</i></b>	<b>100,00</b>	<b>100,00</b>	<b>100,00</b>

Sumber/Source: BPS, Survei Sosial Ekonomi Nasional Maret/BPS-Statistics Indonesia, March National Socioeconomic Survey

**Tabel 4.4.4** **Pengeluaran Rata-rata Perkapita Sebulan Menurut Kelompok Makanan di Kabupaten Gorontalo (rupiah), 2021**  
**Average Expenditure Per Capita Per Month by Food Groups in Gorontalo Regency (rupiahs), 2021**

<b>Kelompok Makanan</b> <i>Food Groups</i>	<b>Pengeluaran Rata-rata Perkapita Sebulan</b> <i>Average Expenditure Per Capita Per Month</i>
(1)	(6)
Padi-padian/ <i>Cereals</i>	69 621
Umbi-umbian/ <i>Tubers</i>	6 304
Ikan/Udang/Cumi/Kerang/ <i>Fish/Shrimp/Squid/Shellfish</i>	72 007
Daging/ <i>Meat</i>	14 144
Telur dan susu/ <i>Eggs and milk</i>	25 834
Sayur-sayuran/ <i>Vegetables</i>	52 372
Kacang-kacangan/ <i>Legumes</i>	8 257
Buah-buahan/ <i>Fruits</i>	18 532
Minyak dan lemak/ <i>Oil and fats</i>	15 053
Bahan minuman/ <i>Beverage stuffs</i>	14 980
Bumbu-bumbuan/ <i>Spices</i>	11 136
Konsumsi lainnya/ <i>Miscellaneous food items</i>	7 027
Makanan dan minuman jadi/ <i>Prepared food and beverages</i>	136 904
Rokok/ <i>Cigarette</i>	64 288
<b>Jumlah/Total</b>	<b>516 460</b>

Sumber/Source: BPS, Survei Sosial Ekonomi Nasional Maret/BPS-Statistics Indonesia, March National Socioeconomic Survey

**Tabel 4.4.5** **Pengeluaran Rata-rata Perkapita Sebulan Menurut Kelompok Non- Makanan di Kabupaten Gorontalo (rupiah), 2021**  
***Average Expenditure Per Capita Per Month by Food Group in Gorontalo Regency (rupiahs), 2021***

<b>Kelompok Non Makanan</b> <b><i>Non Food Group</i></b>	<b>Pengeluaran Rata-rata Perkapita Sebulan</b> <b><i>Average Expenditure Per Capita Per Month</i></b>
(1)	(6)
Perumahan, bahan bakar, penerangan, air <i>Housing and household facility</i>	275 943
Aneka barang dan jasa <i>Goods and services</i>	104 163
Pakaian, alas kaki, dan tutup kepala <i>Clothing, footwear, and headgear</i>	36 578
Barang yang tahan lama <i>Durable goods</i>	100 611
Pajak pemakaian dan premi asuransi <i>Taxes and insurances</i>	45 096
Keperluan pesta dan upacara <i>Parties and ceremonies</i>	21 039
<b>Jumlah/Total</b>	<b>583 430</b>

Sumber/Source: BPS, Survei Sosial Ekonomi Nasional Maret/BPS-Statistics Indonesia, March National Socioeconomic Survey



05

**PERTANIAN, KEHUTANAN, PETERNAKAN,  
DAN PERIKANAN  
AGRICULTURE, FORESTRY, LIVESTOCK,  
AND FISHERY**



LUAS PANEN PADI

**30 584,7**

*Harvested area of rice paddies*



LUAS PANEN JAGUNG

**77 792,0**

*Harvested area of corn*



POPULASI SAPI POTONG

**99 108**

*Population of beef cattle*



POPULASI KAMBING

**52 464**

*Population of goat*



**PENJELASAN TEKNIS**

1. **Lahan sawah** adalah lahan pertanian yang berpetak-petak dan dibatasi oleh pematang (galengan), saluran untuk menahan/ menyalurkan air, yang biasanya ditanami padi sawah tanpa memandang dari mana diperoleh atau status lahan tersebut. Lahan yang dimaksud termasuk lahan yang terdaftar di Pajak Bumi Bangunan, luran Pembangunan Daerah, lahan bengkok, lahan serobotan, lahan rawa yang ditanami padi dan lahan bekas tanaman tahunan yang telah dijadikan sawah, baik yang ditanami padi, palawija atau tanaman semusim lainnya.
2. **Tegal/Kebun** adalah lahan pertanian bukan sawah (lahan kering) yang ditanami tanaman semusim atau tahunan dan terpisah dengan halaman sekitar rumah serta penggunaannya tidak berpindah pindah.
3. **Ladang/Huma** adalah lahan pertanian bukan sawah (lahan kering) yang biasanya ditanami tanaman semusim dan penggunaannya hanya semusim atau dua musim, kemudian akan ditinggalkan bila sudah tidak subur lagi (berpindah-pindah). Kemungkinan lahan ini beberapa tahun kemudian akan dikerjakan kembali jika sudah subur.
4. **Lahan yang sementara tidak diusahakan** adalah lahan

**TECHNICAL NOTES**

1. **Wetland** is agricultural land that separated by small dykes to resist water, where the main crop is usually wetland paddy without considering where it is got from or the status of the land. It includes the land that is registered at land income tax office, regional development contribution, 'bengkok' land, illegal ownership, swamps for rice cultivation, and annual crop land mark that has been used as rice field, which are both planted with paddy, secondary crops or the other seasonal crops.
2. **Dry field/Garden** is an dryland (unirrigated land) which is planted with seasonal or annual crops and separately from the yard around the house without shifting.
3. **Unirrigated agricultural field /Shifting cultivation land** is dryland (unirrigated land) that usually is cultivated for seasonal crops and utilized only for one or two seasons, then it will be left when it is not fertile (shifting). Maybe, this land will be used again in a few years if it has been fertile.
4. **Temporarily unused land** is land that is regularly used but diam

biasanya diusahakan tetapi untuk sementara (lebih dari 1 (satu) tahun tetapi kurang dari atau sama dengan 2 (dua) tahun) tidak diusahakan, termasuk lahan sawah yang tidak diusahakan selama lebih dari 2 (dua) tahun.

5. Data pokok tanaman pangan yang dikumpulkan adalah luas panen dan produktivitas (hasil per hektar). Produksi tanaman pangan merupakan hasil perkalian antara luas panen dengan produktivitas. Pengumpulan data luas panen dilakukan setiap bulan dengan pendekatan area kecamatan di seluruh wilayah Indonesia. Pengumpulan data produktivitas dilakukan melalui pengukuran langsung pada plot ubinan berukuran 2½ m x 2½ m. Pengumpulan data produktivitas dilakukan setiap subround (empat bulanan) pada waktu panen petani.
6. Data produksi padi dan palawija yang disajikan adalah dalam kualitas: gabah kering giling (padi), pipilan kering (jagung), biji kering (kedelai dan kacang tanah), dan umbi basah (ubi kayu dan ubi jalar).
7. Tanaman sayuran dan buah-buahan semusim
  - a. **Tanaman sayuran semusim** adalah tanaman sumber vitamin, garam mineral dan lain-lain yang dikonsumsi dari bagian tanaman yang berupa daun, bunga, buah, dan umbinya, yang berumur

*temporarily (more than a year but less or equal than two years) is unused, it includes wetland that is not cultivated more than two years.*

5. *The main food crops data collected consists of harvested area and productivity (yield per hectaree). Food crops production is generated by harvested area multiplied by productivity. The harvested area data is collected every month using sub district area approach in all sub district in Indonesia. The productivity data collection is conducted by a direct measurement in 2½m x 2½m crop cutting plot. The productivity measurement is conducted in every subround (four monthly) at the time when farmers are harvesting their crops.*
6. *Production of paddy and secondary crops data are presented in the form of: dry unhusked rice (paddy), dry loose maize (maize), dry shells crops (soybeans and peanuts), and fresh roots (cassava and sweet potatoes).*
7. *Seasonal vegetable and fruit plants*
  - a. **Seasonal vegetable plants** are plants which are the sources of vitamin, mineral salt, etc, consumed from the part of the plant in the form of leaf, flower, fruit, and root with the age of less than one year.



kurang dari satu tahun.

b. **Tanaman buah-buahan semusim** adalah tanaman sumber vitamin, garam mineral, dan lain-lain yang dikonsumsi dari bagian tanaman yang berupa buah, berumur kurang dari satu tahun, tidak berbentuk pohon/rumpun tetapi menjalar dan berbatang lunak.

8. Tanaman buah-buahan dan sayuran tahunan

a. **Tanaman buah-buahan tahunan** adalah tanaman sumber vitamin, garam mineral, dan lain-lain yang dikonsumsi dari bagian tanaman yang berupa buah dan merupakan tanaman tahunan.

b. **Tanaman sayuran tahunan** adalah tanaman sumber vitamin, garam mineral, dan lain-lain yang dikonsumsi dari bagian tanaman yang berupa daun dan atau buah yang berumur lebih dari satu tahun.

9. **Tanaman biofarmaka** adalah tanaman yang bermanfaat untuk obat-obatan, kosmetik, dan kesehatan yang dikonsumsi atau digunakan dari bagian-bagian tanaman seperti daun, batang, buah, umbi (rimpang) ataupun akar.

10. **Tanaman hias** adalah tanaman yang mempunyai nilai keindahan baik bentuk, warna daun, tajuk maupun bunganya, sering digunakan untuk penghias pekarangan dan lain sebagainya.

11. **Luas panen tanaman**

b. **Seasonal fruit plants** are plants which are the sources of vitamin, mineral salt, etc, consumed from the part of the plant in the form of fruits. These plants are creeps with the age of less than one year.

8. Annual fruit and vegetable plants

a. **Annual fruit plants** are plants which are the sources of vitamin, contained mineral salt, etc, consumed from the part of plant in the form of fruit and more than one year of age.

b. **Annual vegetable plants** are plants which are the sources of vitamin, contained mineral salt, etc, consumed from the part of the plant in the form of vegetable and more than one year of age.

9. **Medicinal plants** are plants which are useful for medicine. It is consumed from part of the plant such as leaf, flower, fruit, tuber, and root.

10. **Ornamental plants** are plants which have a beauty value, either in shape, colour of leaf or crown of flower, and they are often used as a yard decorator.

11. **Harvested area of horticulture**

**hortikultura** adalah luas tanaman sayuran, buah-buahan, biofarmaka, dan tanaman hias yang diambil hasilnya/dipanen pada periode pelaporan.

**12. Luas panen untuk tanaman sayuran** adalah luas tanaman yang dipanen sekaligus/habis/dibongkar dan luas tanaman yang dipanen berkali-kali (lebih dari satu kali)/belum habis.

**13. Tanaman yang dipanen sekaligus/ habis/ dibongkar** adalah tanaman yang sehabis panen langsung dibongkar/dicabut, terdiri dari bawang merah, bawang putih, bawang daun, kentang, kol/kubis, kembang kol, petsai/sawi, wortel, lobak, dan kacang merah.

**14. Tanaman yang dipanen berkali-kali (lebih dari satu kali)/belum habis** adalah tanaman yang pemanenannya lebih dari satu kali dan biasanya dibongkar apabila panen terakhir sudah tidak memadai lagi, terdiri dari: kacang panjang, cabe besar, cabe rawit, jamur, tomat, terung, buncis, ketimun, labu siam, kangkung, bayam, melon, semangka, dan blewah.

**15. Produksi hortikultura** adalah hasil menurut bentuk produk dari setiap tanaman sayuran, buah-buahan, biofarmaka dan tanaman hias yang diambil berdasarkan luas yang dipanen/tanaman yang menghasilkan pada bulan/triwulan laporan.

*is area which vegetable, fruit, medicinal and ornamental plant of crop harvested during the period of report.*

**12. Harvested area of vegetables** *is area of entirely plant harvested/ demolished and plant harvested several times/undemolished.*

**13. Entirely plants harvested/ demolished** *are plants usually harvested once and demolished to be substituted by other plants, consisting of: shallots, garlic, leeks, potato, cabbage, cauli flower, mustard green, carrots, chinese radish, and red kidney beans.*

**14. Plants harvested several times/ undemolished** *are plants usually harvested more than once and demolished in the case that the last harvest was economically not profitable. They consist of : yard long beans, chili, small chili, mushroom, tomatoes, egg plant, frech beans, cucumber, pumpkin/ chajota, swamp cabbage, spinach, melon, watermelon, and blewah.*

**15. Horticulture production** *is the standard production quantity form of vegetable, fruit, medicinal and ornamental plant based on harvested area/ the number of production plants reported monthly/quarterly.*

16. Data perkebunan khusus dan data perkebunan rakyat untuk tanaman kelapa, cengkeh, dan kapok, datanya diperoleh dari Dinas Pertanian, Tanaman Pangan, dan Perkebunan.
17. Penghitungan luas tanaman perkebunan besar adalah pada keadaan akhir tahun dan tidak termasuk yang luasnya kurang dari 5 hektar.
18. Bentuk produksi perkebunan adalah; karet kering (karet), daun kering (teh dan tembakau), biji kering (kopi dan coklat), kulit kering (kayu manis dan kina), serat kering (rami), bunga kering (cengkeh), refined sugar (tebu dari perkebunan besar), gula mangkok (tebu dari perkebunan rakyat), ekivalen kopra (kopra), biji dan bunga (pala) serta minyak daun (sereh).
19. Data populasi ternak bersumber dari Dinas Kelautan, Perikanan, dan Peternakan.
16. *Data on estates and smallholder plantation coconut, clove, and kapok, are acquired from the Agriculture, Foos Crops, and Plantation Services of Gorontalo Regency.*
17. *Planted areas of estates refer to condition at the end of the year, and exclude areas less than 5 hectares.*
18. *Production of estates crops are follows: dry rubber (rubber); dry leaves (tea and tobacco); dry beans (cofee and cocoa); dry bark (cassiavera and cinchona); dry fibre (rosella); dry flowers/buds (cloves); refined sugar (sugar cane from estate); cup sugar (sugar cane from smallholders); copra (copra); seeds and buds (nutmeg); and leaf oil (citronella).*
19. *Data of domestic livestock population are obtain from the Ocean, Fishery, and Livestock Service of Gorontalo Regency.*

**ULASAN**

**DESCRIPTION**

Kabupaten Gorontalo memiliki potensi di sektor pertanian. Untuk subsektor hortikultura, Kabupaten Gorontalo memproduksi berbagai macam sayuran diantaranya bawang merah, cabai besar, cabai rawit, tomat, petsai, kangkung, dan ketimun. Sayuran yang memiliki tingkat produksi paling tinggi adalah cabe rawit dengan tingkat produksi mencapai 43.753 kuintal selama tahun 2021. Namun, jumlah produksi ini mengalami penurunan yang cukup signifikan dibanding tahun sebelumnya yang mencapai 54.917 kuintal.

Untuk subsektor perkebunan, Kabupaten Gorontalo mampu menghasilkan produksi kelapa sebanyak 22.171,09 ton selama tahun 2021. Sementara untuk produksi tebu pada tahun 2021 mencapai 51.200 ton.

Dari subsektor peternakan, Kabupaten Gorontalo memiliki berbagai jenis ternak dan unggas. Ternak yang paling banyak terdapat di Kabupaten Gorontalo adalah sapi potong yang berjumlah 99.198 ekor. Untuk populasi unggas yang terbanyak di Kabupaten Gorontalo adalah ayam ras pedaging sebanyak 3.351.000 ekor.

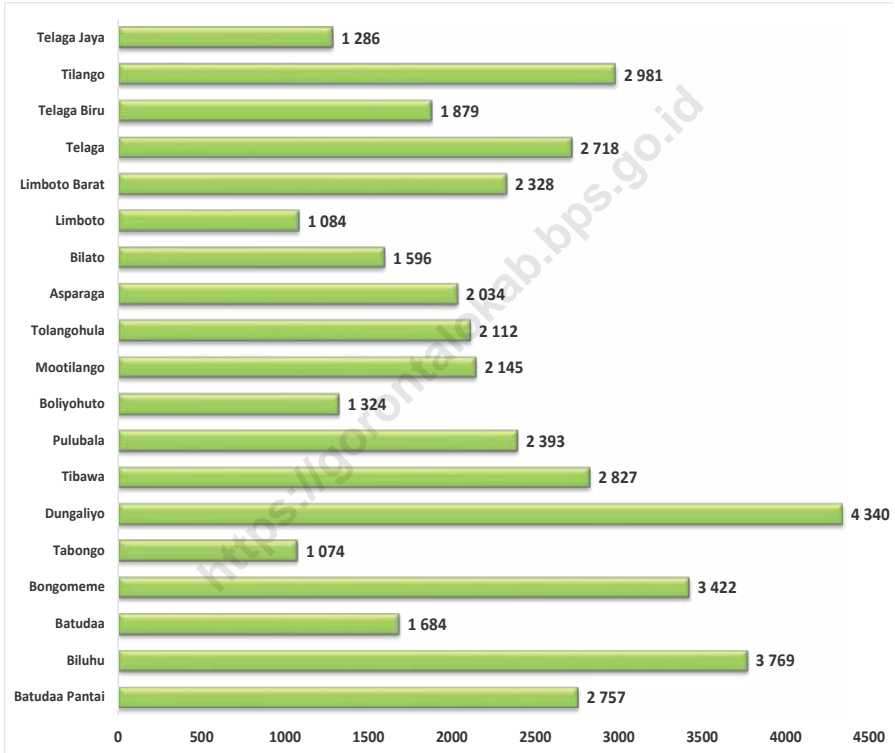
*Gorontalo Regency has potential in the agricultural sector. For the horticulture subsector, Gorontalo Regency produces various kinds of vegetables including onion, large chili, cayenne pepper, tomato, chinese cabbage, water spinach, and cucumber. Vegetables that have the highest production level are cayenne pepper with production levels reaching 43,753 quintals during 2021. However, this amount of production has decreased significantly compared to the previous year which reached 54,917 quintals.*

*For the plantation sub-sector, Gorontalo Regency is able to produce 22,171.09 tons of coconut production in 2021. Meanwhile, the production of sugar cane in 2021 has reach 51,200 tons.*

*From the livestock subsector, Gorontalo Regency has various types of livestock and poultry. The most abundant livestock in Gorontalo Regency are beef cattle totaling 99,108 tails. For the most poultry population in Gorontalo Regency, there are 3,351,000 broilers*

**Gambar** 5.1  
**Figures**

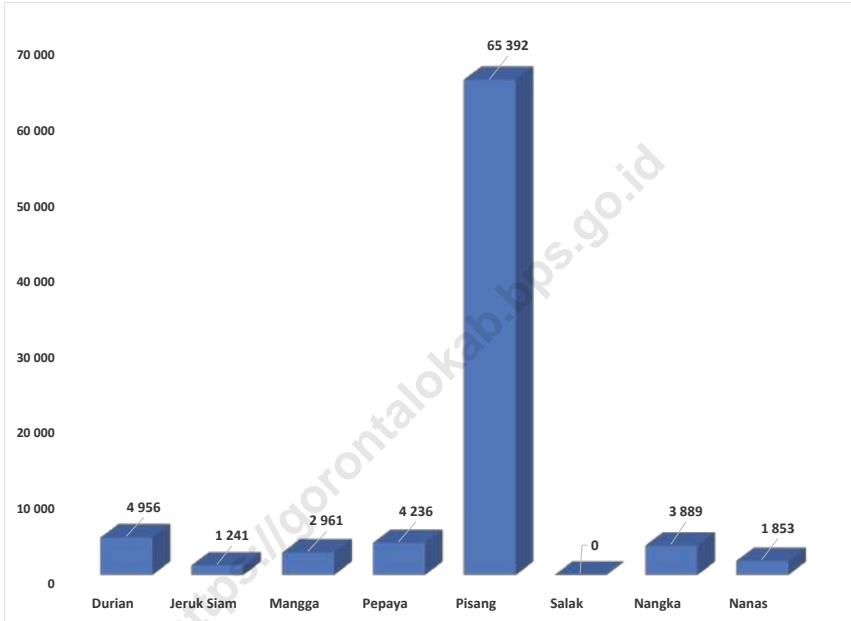
**Produksi Cabai Rawit Menurut Kecamatan di Kabupaten Gorontalo (kuintal), 2021**  
*Cayenne Pepper Production by Subdistrict in Gorontalo Regency (quintal), 2021*



Sumber/Source: BPS, Statistik Pertanian Hortikultura SPH-SBS/BPS-Statistics Indonesia, Agricultural Statistic for Horticulture SPH-SBS

**Gambar** 5.2  
**Figures**

**Produksi Buah-Buahan Tahunan Menurut Jenis Tanaman di Kabupaten Gorontalo (kuintal), 2021**  
**Production of Annual Fruits by Kind of Plant in Gorontalo Regency (quintal), 2021**



Sumber/Source: BPS, Statistik Pertanian Hortikultura SPH-SBS/BPS-Statistics Indonesia, Agricultural Statistic for Horticulture SPH-SBS

## 5.1 HORTIKULTURA HORTICULTURE

**Tabel** 5.1.1 **Luas Panen Tanaman Sayuran Menurut Kecamatan dan Jenis Tanaman di Kabupaten Gorontalo (ha), 2020 dan 2021**  
*Harvested Area of Vegetables by Subdistrict and Kind of Plant in Gorontalo Regency (ha), 2020 and 2021*

Kecamatan Subdistrict	Bawang Merah Shallot		Cabai Besar Chili/Big Chili	
	2020	2021	2020	2021
(1)	(2)	(3)	(4)	(5)
Batudaa Pantai	-	2	-	-
Biluhu	-	-	-	-
Batudaa	7	12	-	-
Bongomeme	-	-	-	-
Tabongo	4	-	1	-
Dungaliyo	-	-	-	-
Tibawa	6	6	-	-
Pulubala	2	-	-	-
Boliyohuto	-	-	7	9
Mootilango	-	4	1	9
Tolangohula	-	-	-	-
Asparaga	-	4	-	6
Bilato	-	-	3	10
Limboto	1	-	-	8
Limboto Barat	2	-	1	-
Telaga	-	-	13	7
Telaga Biru	2	-	-	-
Tilango	2	1	7	18
Telaga Jaya	4	-	-	-
<b>Kabupaten Gorontalo</b>	<b>30</b>	<b>29</b>	<b>33</b>	<b>67</b>

Lanjutan Tabel/*Continued Table 5.1.1*

Kecamatan Subdistrict	Cabai Rawit Chili/Cayenne Pepper		Kentang Potato	
	2020	2021	2020	2021
(1)	(6)	(7)	(8)	(9)
Batudaa Pantai	32	33	-	-
Biluhu	51	72	-	-
Batudaa	32	22	-	-
Bongomeme	38	46	-	-
Tabongo	13	15	-	-
Dungaliyo	81	54	-	-
Tibawa	54	45	-	-
Pulubala	32	31	-	-
Boliyohuto	14	16	-	-
Mootilango	24	38	-	-
Tolangohula	37	33	-	-
Asparaga	16	23	-	-
Bilato	16	24	-	-
Limboto	17	16	-	-
Limboto Barat	28	32	-	-
Telaga	69	38	-	-
Telaga Biru	37	31	-	-
Tilango	37	29	-	-
Telaga Jaya	33	24	-	-
<b>Kabupaten Gorontalo</b>	<b>661</b>	<b>622</b>	<b>-</b>	<b>-</b>



Lanjutan Tabel/Continued Table 5.1.1

Kecamatan Subdistrict	Kubis Cabbage		Tomat Tomato	
	2020	2021	2020	2021
(1)	(10)	(11)	(12)	(13)
Batudaa Pantai	-	-	-	-
Biluhu	-	-	-	-
Batudaa	-	-	15	13
Bongomeme	-	-	9	5
Tabongo	-	-	12	11
Dungaliyo	-	-	11	16
Tibawa	-	-	24	14
Pulubala	-	-	11	11
Boliyohuto	-	-	9	11
Mootilango	-	-	13	14
Tolangohula	-	-	12	20
Asparaga	-	-	4	14
Bilato	-	-	-	-
Limboto	-	-	25	20
Limboto Barat	-	-	23	14
Telaga	-	-	50	39
Telaga Biru	-	-	10	12
Tilango	-	-	21	16
Telaga Jaya	-	-	20	14
<b>Kabupaten Gorontalo</b>	<b>-</b>	<b>-</b>	<b>269</b>	<b>244</b>

Lanjutan Tabel/Continued Table 5.1.1

Kecamatan Subdistrict	Petsai Chinese Cabbage		Kangkung Water Spinach		Ketimun Cucumber	
	2020	2021	2020	2021	2020	2021
(1)	(14)	(15)	(16)	(17)	(18)	(19)
Batudaa Pantai	-	-	-	-	-	-
Biluhu	-	-	-	-	-	-
Batudaa	-	-	-	-	-	-
Bongomeme	-	-	-	-	-	-
Tabongo	-	-	-	-	1	-
Dungaliyo	-	-	-	-	-	-
Tibawa	-	-	-	-	-	-
Pulubala	-	-	-	-	-	-
Boliyohuto	-	-	-	-	-	-
Mootilango	-	2	-	-	-	-
Tolangohula	-	-	-	-	-	-
Asparaga	-	-	-	-	-	-
Bilato	-	-	-	-	-	-
Limboto	-	-	-	-	-	-
Limboto Barat	-	-	-	-	-	-
Telaga	-	-	-	-	-	-
Telaga Biru	-	-	1	2	2	2
Tilango	6	1	-	-	-	-
Telaga Jaya	-	-	-	-	-	-
<b>Kabupaten Gorontalo</b>	<b>6</b>	<b>3</b>	<b>1</b>	<b>2</b>	<b>3</b>	<b>2</b>

Sumber/Source: BPS, Statistik Pertanian Hortikultura SPH-SBS/BPS-Statistics Indonesia, Agricultural Statistic for Horticulture SPH-SBS

**Tabel**  
**Table** 5.1.2

**Produksi Tanaman Sayuran Menurut Kecamatan dan Jenis Tanaman di Kabupaten Gorontalo (kuintal), 2020 dan 2021**

*Production of Vegetables by Subdistrict and Kind of Plant in Gorontalo Regency (quintal), 2020 and 2021*

Kecamatan Subdistrict	Bawang Merah Shallot		Cabai Besar Chili/Big Chili	
	2020	2021	2020	2021
(1)	(2)	(3)	(4)	(5)
Batudaa Pantai	-	38	-	-
Biluhu	-	-	-	-
Batudaa	165	349	-	-
Bongomeme	-	-	-	-
Tabongo	83	-	7	-
Dungaliyo	-	-	-	-
Tibawa	111	160	-	-
Pulubala	9	-	-	-
Boliyohuto	-	-	336	656
Mootilango	-	130	72	826
Tolangohula	-	-	-	-
Asparaga	-	130	-	619
Bilato	-	-	117	710
Limboto	25	-	-	674
Limboto Barat	32	-	7	-
Telaga	-	-	611	668
Telaga Biru	12	-	-	-
Tilango	50	35	259	1732
Telaga Jaya	119	-	-	-
<b>Kabupaten Gorontalo</b>	<b>606</b>	<b>842</b>	<b>1409</b>	<b>5885</b>

Lanjutan Tabel/Continued Table 5.1.2

Kecamatan Subdistrict	Cabai Rawit Chili/Cayenne Pepper		Kentang Potato	
	2020	2021	2020	2021
(1)	(6)	(7)	(8)	(9)
Batudaa Pantai	3 784	2 757	-	-
Biluhu	4 298	3 769	-	-
Batudaa	1 736	1 684	-	-
Bongomeme	3 918	3 422	-	-
Tabongo	780	1 074	-	-
Dungaliyo	6 984	4 340	-	-
Tibawa	4 240	2 827	-	-
Pulubala	2 753	2 393	-	-
Boliyohuto	795	1 324	-	-
Mootilango	2 518	2 145	-	-
Tolangohula	2 070	2 112	-	-
Asparaga	1 496	2 034	-	-
Bilato	1 592	1 596	-	-
Limboto	602	1 084	-	-
Limboto Barat	2 753	2 328	-	-
Telaga	5 632	2 718	-	-
Telaga Biru	2 688	1 879	-	-
Tilango	3 348	2 981	-	-
Telaga Jaya	1 930	1 286	-	-
<b>Kabupaten Gorontalo</b>	<b>53 917</b>	<b>43 753</b>	<b>-</b>	<b>-</b>

Lanjutan Tabel/Continued Table 5.1.2

Kecamatan Subdistrict	Kubis Cabbage		Tomat Tomato	
	2020	2021	2020	2021
(1)	(10)	(11)	(12)	(13)
Batudaa Pantai	-	-	-	-
Biluhu	-	-	-	-
Batudaa	-	-	519	960
Bongomeme	-	-	201	705
Tabongo	-	-	221	1 105
Dungaliyo	-	-	238	1 164
Tibawa	-	-	1 279	925
Pulubala	-	-	681	797
Boliyohuto	-	-	233	725
Mootilango	-	-	648	883
Tolangohula	-	-	878	1 612
Asparaga	-	-	147	907
Bilato	-	-	-	-
Limboto	-	-	1 394	1 569
Limboto Barat	-	-	1 240	1 654
Telaga	-	-	3 513	4 427
Telaga Biru	-	-	514	1 060
Tilango	-	-	925	1 489
Telaga Jaya	-	-	1 069	1 169
<b>Kabupaten Gorontalo</b>	<b>-</b>	<b>-</b>	<b>13 700</b>	<b>21 151</b>

Lanjutan Tabel/Continued Table 5.1.2

Kecamatan Subdistrict	Petsai Chinese Cabbage		Kangkung Water Spinach		Ketimun Cucumber	
	2020	2021	2020	2021	2020	2021
(1)	(14)	(15)	(16)	(17)	(18)	(19)
Batudaa Pantai	-	-	-	-	-	-
Biluhu	-	-	-	-	-	-
Batudaa	-	-	-	-	-	-
Bongomeme	-	-	-	-	-	-
Tabongo	-	-	-	-	8	-
Dungaliyo	-	-	-	-	-	-
Tibawa	-	-	-	-	-	-
Pulubala	-	-	-	-	-	-
Boliyohuto	-	-	-	-	-	-
Mootilango	-	36	-	-	-	-
Tolangohula	-	-	-	-	-	-
Asparaga	-	-	-	-	-	-
Bilato	-	-	-	-	-	-
Limboto	-	-	-	-	-	-
Limboto Barat	-	-	-	-	-	-
Telaga	-	-	-	-	-	-
Telaga Biru	-	-	23	36	66	87
Tilango	34	3	-	-	-	-
Telaga Jaya	-	-	-	-	-	-
<b>Kabupaten Gorontalo</b>	<b>34</b>	<b>39</b>	<b>23</b>	<b>36</b>	<b>74</b>	<b>87</b>

Sumber/Source: BPS, Statistik Pertanian Hortikultura SPH-SBS/BPS-Statistics Indonesia, Agricultural Statistic for Horticulture SPH-SBS

**Tabel**  
**Table** 5.1.3

**Luas Panen Tanaman Sayuran dan Buah-buahan Semusim Menurut Jenis Tanaman di Kabupaten Gorontalo (ha), 2018–2021**  
*Harvested Area of Seasonal Vegetables and Fruits by Kind of Plant in Gorontalo Regency (ha), 2018–2021*

Jenis Tanaman <i>Kind of Plants</i>	2018	2019	2020	2021
(1)	(2)	(3)	(4)	(5)
<b>Sayuran/Vegetables:</b>				
Bawang Merah/ <i>Shallots</i>	111	50	30	29
Bayam/ <i>Spinach</i>	8	-	1	4
Cabai Besar/ <i>Chili/Big Chili</i>	10	24	33	67
Cabai Rawit/ <i>Chili/Cayenne Pepper</i>	780	1 149	661	622
Tomat/ <i>Tomato</i>	105	223	740	244
Petsai/ <i>Chinese Cabbage</i>	10	9	6	3
Kacang Panjang/ <i>Long Beans</i>	15	2	1	2
Kangkung/ <i>Water Spinach</i>	9	6	1	2
Ketimun/ <i>Cucumber</i>	7	11	3	2
<b>Buah-buahan/Fruits:</b>				
Melon/ <i>Melon</i>	-	-	-	-
Semangka/ <i>Watermelon</i>	-	-	-	-

Sumber/Source: BPS, Statistik Pertanian Hortikultura SPH-SBS/BPS-Statistics Indonesia, *Agricultural Statistic for Horticulture SPH-SBS*

**Tabel** 5.1.4 **Produksi Tanaman Sayuran dan Buah-buahan Semusim Menurut Jenis Tanaman di Kabupaten Gorontalo (kuintal), 2018–2021**  
**Production of Seasonal Vegetables and Fruits by Kind of Plant in Gorontalo Regency (quintal), 2018–2021**

Jenis Tanaman Kind of Plants	2018	2019	2020	2021
(1)	(2)	(3)	(4)	(5)
<b>Sayuran/Vegetables:</b>				
Bawang Merah/Shallots	7 879	1 492	606	842
Bayam/Spinach	18	-	18	24
Cabai Besar/Chili/Big Chili	565	1 922	1 409	5 885
Cabai Rawit/Chili/Cayenne Pepper	66 286	109 411	53 917	43 753
Tomat/Tomato	17 544	29 224	13 700	21 151
Petsai/Chinese Cabbage	142	77	34	39
Kacang Panjang/Long Beans	807	19	31	42
Kangkung/Water Spinach	173	125	23	36
Ketimun/Cucumber	510	1 177	74	87
<b>Buah–buahan/Fruits:</b>				
Melon/Melon	-	-	-	-
Semangka/Watermelon	-	-	-	-

Sumber/Source: BPS, Statistik Pertanian Hortikultura SPH-SBS/BPS-Statistics Indonesia, Agricultural Statistic for Horticulture SPH-SBS



**Tabel**  
**Table** 5.1.5

**Produksi Buah-buahan Menurut Kecamatan dan Jenis Tanaman di Kabupaten Gorontalo (kuintal), 2020 dan 2021**

*Production of Fruits by Subdistrict and Kind of Plant in Gorontalo Regency (kuintal), 2020 and 2021*

Kecamatan Subdistrict	Mangga/Mango		Durian/Durian	
	2020	2021	2020	2021
(1)	(2)	(3)	(4)	(5)
Batudaa Pantai	396	487	-	-
Biluhu	-	227	189	466
Batudaa	-	53	-	-
Bongomeme	337	110	-	-
Tabongo	10	111	-	-
Dungaliyo	160	156	-	-
Tibawa	-	176	5	42
Pulubala	-	146	-	-
Boliyohuto	102	156	-	-
Mootilango	15	35	-	-
Tolangohula	-	660	72	11
Asparaga	1	81	50	9
Bilato	63	26	137	177
Limboto	156	25	6	2
Limboto Barat	8	36	-	-
Telaga	117	150	2 299	245
Telaga Biru	76	170	2 164	4 004
Tilango	-	-	-	-
Telaga Jaya	226	156	-	-
<b>Kabupaten Gorontalo</b>	<b>1 667</b>	<b>2 961</b>	<b>4 922</b>	<b>4 956</b>

Lanjutan Tabel/*Continued Table* 5.1.5

Kecamatan Subdistrict	Jeruk Siam/Orange/Tangerine		Pisang/Banana	
	2020	2021	2020	2021
(1)	(6)	(7)	(8)	(9)
Batudaa Pantai	-	-	129	364
Biluhu	-	-	2 022	2 535
Batudaa	-	-	-	-
Bongomeme	-	-	513	1 037
Tabongo	10	49	292	432
Dungaliyo	-	-	316	363
Tibawa	-	-	2 289	28 722
Pulubala	-	-	5 053	6 884
Boliyohuto	-	-	1 124	2 775
Mootilango	-	-	196	1 113
Tolangohula	373	1 192	330	433
Asparaga	-	-	240	390
Bilato	-	-	408	2 004
Limboto	-	-	227	123
Limboto Barat	-	-	88	230
Telaga	-	-	2 990	5 685
Telaga Biru	-	-	2 405	10 863
Tilango	-	-	261	529
Telaga Jaya	-	-	431	910
<b>Kabupaten Gorontalo</b>	<b>383</b>	<b>1 241</b>	<b>19 314</b>	<b>65 392</b>

Lanjutan Tabel/*Continued Table* 5.1.5

Kecamatan Subdistrict	Pepaya/Papaya		Salak/Snakefruit	
	2020	2021	2020	2021
(1)	(10)	(11)	(12)	(13)
Batudaa Pantai	-	-	-	-
Biluhu	-	-	-	-
Batudaa	-	-	-	-
Bongomeme	51	254	-	-
Tabongo	64	130	-	-
Dungaliyo	-	-	-	-
Tibawa	137	503	-	-
Pulubala	267	281	-	-
Boliyohuto	48	43	-	-
Mootilango	29	47	-	-
Tolangohula	598	1 358	-	-
Asparaga	20	49	-	-
Bilato	48	130	-	-
Limboto	56	179	-	-
Limboto Barat	7	5	-	-
Telaga	418	1 121	-	-
Telaga Biru	-	-	-	-
Tilango	49	136	-	-
Telaga Jaya	-	-	-	-
<b>Kabupaten Gorontalo</b>	<b>1 792</b>	<b>4 236</b>	-	-

Lanjutan Tabel/Continued Table 5.1.5

Kecamatan Subdistrict	Nangka/Jackfruit		Nenas/Pineapple	
	2020	2021	2020	2021
(1)	(10)	(11)	(12)	(13)
Batudaa Pantai	-	-	-	-
Biluhu	-	-	22	12
Batudaa	374	770	715	691
Bongomeme	42	72	67	39
Tabongo	59	65	-	-
Dungaliyo	55	56	-	-
Tibawa	390	440	69	16
Pulubala	1 119	1 297	220	47
Boliyohuto	47	225	9	6
Mootilango	74	126	15	7
Tolangohula	-	-	-	-
Asparaga	-	-	-	-
Bilato	17	72	-	-
Limboto	82	127	-	-
Limboto Barat	8	18	3	3
Telaga	340	328	1 159	480
Telaga Biru	103	121	329	552
Tilango	46	39	-	-
Telaga Jaya	83	133	-	-
<b>Kabupaten Gorontalo</b>	<b>2 839</b>	<b>3 889</b>	<b>2 608</b>	<b>1 853</b>

Sumber/Source: BPS, Statistik Pertanian Hortikultura SPH-BST/BPS-Statistics Indonesia, Agricultural Statistic for Horticulture SPH-BST

**Tabel**  
**Table** 5.1.6

**Produksi Buah-Buahan dan Sayuran Tahunan Menurut Jenis Tanaman di Kabupaten Gorontalo (kuintal), 2018–2021**  
*Production of Annual Fruits and Vegetables by Kind of Plant in Gorontalo Regency (quintal), 2018–2021*

Jenis Tanaman <i>Kind of Plants</i>	2018	2019	2020	2021
(1)	(2)	(3)	(4)	(5)
<b>Buah–Buahan/Fruits:</b>				
Durian/ <i>Durian</i>	17 055	9 599	4 922	4 956
Jeruk Siam/Keprok/ <i>Orange/Tangerine</i>	48	140	383	1 241
Mangga/ <i>Mango</i>	6 716	16 038	1 667	2 961
Pepaya/ <i>Papaya</i>	3 802	2 380	1 792	4 236
Pisang/ <i>Banana</i>	66 262	80 008	19 314	65 392
Salak/ <i>Snakefruit</i>	-	-	-	-
Nangka/ <i>Jackfruit</i>	17 057	8 382	2 839	3 889
Nenas/ <i>Pineapple</i>	3 843	3 424	2 608	1 853
<b>Sayuran/Vegetables:</b>				
Jengkol/ <i>Jengkol</i>	-	-	-	-
Petai/ <i>Twisted Cluster Bean</i>	-	-	-	-

Sumber/Source: BPS, Statistik Pertanian Hortikultura SPH-BST/BPS-Statistics Indonesia, Agricultural Statistic for Horticulture SPH-BST

**5.2 PERKEBUNAN  
ESTATE CROPS**

**Tabel 5.2.1 Luas Areal Tanaman Perkebunan Menurut Kecamatan dan Jenis Tanaman di Kabupaten Gorontalo (ha), 2020 dan 2021**  
*Planted Area of Estate Crops by Subdistrict and Type of Crops in Gorontalo Regency (ha), 2020 and 2021*

Kecamatan Subdistrict	Kelapa Sawit/Oil Palm		Kelapa/Coconut	
	2020	2021	2020	2021
(1)	(2)	(3)	(4)	(5)
Batudaa Pantai	-	-	421,25	421,25
Biluhu	-	-	998,00	998,00
Batudaa	-	-	946,25	946,25
Bongomeme	-	-	4 576,00	4 576,00
Tabongo	-	-	982,88	982,88
Dungaliyo	-	-	279,68	279,68
Tibawa	-	-	2 834,42	2 834,42
Pulubala	-	-	3 449,62	3 449,62
Boliyohuto	-	-	801,73	801,73
Mootilango	-	-	1 097,10	1 097,10
Tolangohula	-	-	849,25	849,25
Asparaga	-	-	1 242,80	1 242,80
Bilato	-	-	577,00	577,00
Limboto	-	-	949,80	949,80
Limboto Barat	-	-	1 261,90	1 261,90
Telaga	-	-	264,54	264,54
Telaga Biru	-	-	432,13	432,13
Tilango	-	-	144,83	144,83
Telaga Jaya	-	-	106,83	106,83
<b>Kabupaten Gorontalo</b>	-	-	<b>22 216,01</b>	<b>22 216,01</b>

Lanjutan Tabel/*Continued Table 5.2.1*

Kecamatan Subdistrict	Karet/Rubber		Kopi/Coffee	
	2020	2021	2020	2021
(1)	(6)	(7)	(8)	(9)
Batudaa Pantai	-	-	2,50	2,50
Biluhu	-	-	13,50	13,50
Batudaa	-	-	1,80	1,80
Bongomeme	-	-	95,35	95,35
Tabongo	-	-	-	-
Dungaliyo	-	-	-	-
Tibawa	-	-	13,00	13,00
Pulubala	-	-	24,30	24,30
Boliyohuto	-	-	18,50	18,50
Mootilango	-	-	11,00	11,00
Tolangohula	-	-	2,00	2,00
Asparaga	-	-	-	-
Bilato	-	-	-	-
Limboto	-	-	30,80	30,80
Limboto Barat	-	-	5,40	5,40
Telaga	-	-	31,85	31,85
Telaga Biru	-	-	18,00	18,00
Tilango	-	-	-	-
Telaga Jaya	-	-	-	-
<b>Kabupaten Gorontalo</b>	-	-	<b>268,00</b>	<b>268,00</b>

Lanjutan Tabel/Continued Table 5.2.1

Kecamatan Subdistrict	Kakao/Cocoa		Tebu/Sugar cane	
	2020	2021	2020	2021
(1)	(10)	(11)	(12)	(13)
Batudaa Pantai	22,00	22,00	-	-
Biluhu	119,76	119,76	-	-
Batudaa	80,00	80,00	-	-
Bongomeme	168,00	168,00	-	-
Tabongo	45,00	45,00	-	-
Dungaliyo	-	-	-	-
Tibawa	42,00	42,00	-	-
Pulubala	222,10	222,10	56,36	56,36
Boliyohuto	65,70	65,70	145,03	145,03
Mootilango	125,00	125,00	206,40	206,40
Tolangohula	190,00	190,00	198,90	198,90
Asparaga	194,00	194,00	33,31	33,31
Bilato	35,00	35,00	-	-
Limboto	76,32	76,32	-	-
Limboto Barat	77,42	77,42	-	-
Telaga	137,00	137,00	-	-
Telaga Biru	100,70	100,70	-	-
Tilango	-	-	-	-
Telaga Jaya	-	-	-	-
<b>Kabupaten Gorontalo</b>	<b>1 700,00</b>	<b>1 700,00</b>	<b>640,00</b>	<b>640,00</b>



Lanjutan Tabel/Continued Table 5.2.1

Kecamatan Subdistrict	Teh/Tea		Tembakau/Tobacco	
	2020	2021	2020	2021
(1)	(14)	(15)	(16)	(17)
Batudaa Pantai	-	-	-	-
Biluhu	-	-	-	-
Batudaa	-	-	-	-
Bongomeme	-	-	-	-
Tabongo	-	-	-	-
Dungaliyo	-	-	-	-
Tibawa	-	-	-	-
Pulubala	-	-	-	-
Boliyohuto	-	-	-	-
Mootilango	-	-	-	-
Tolangohula	-	-	-	-
Asparaga	-	-	-	-
Bilato	-	-	-	-
Limboto	-	-	-	-
Limboto Barat	-	-	-	-
Telaga	-	-	-	-
Telaga Biru	-	-	-	-
Tilango	-	-	-	-
Telaga Jaya	-	-	-	-
<b>Kabupaten Gorontalo</b>	-	-	-	-

Lanjutan Tabel/Continued Table 5.2.1

Kecamatan Subdistrict	Kapuk/Cotton		Cengkeh/Clove	
	2020	2021	2020	2021
(1)	(10)	(11)	(12)	(13)
Batudaa Pantai	-	-	451,57	520,57
Biluhu	-	-	575,05	672,05
Batudaa	-	-	126,50	153,50
Bongomeme	21,10	21,10	227,55	262,55
Tabongo	-	-	36,00	36,00
Dungaliyo	-	-	144,50	144,50
Tibawa	2,00	2,00	123,70	123,70
Pulubala	-	-	75,00	75,00
Boliyohuto	47,00	47,00	24,50	24,50
Mootilango	-	-	142,00	142,00
Tolangohula	-	-	128,00	128,00
Asparaga	-	-	186,00	246,00
Bilato	-	-	184,00	199,00
Limboto	20,00	20,00	277,30	277,30
Limboto Barat	19,90	19,90	-	-
Telaga	-	-	913,50	928,50
Telaga Biru	11,00	11,00	1 030,33	1 030,33
Tilango	-	-	-	-
Telaga Jaya	-	-	-	-
<b>Kabupaten Gorontalo</b>	<b>121,00</b>	<b>121,00</b>	<b>4 645,50</b>	<b>4 963,50</b>

Lanjutan Tabel/*Continued Table 5.2.1*

Kecamatan Subdistrict	Jambu Mente/Cashew		Aren/Sugar Palm	
	2020	2021	2020	2021
(1)	(14)	(15)	(16)	(17)
Batudaa Pantai	16,10	16,10	12,00	12,00
Biluhu	44,90	44,90	3,00	3,00
Batudaa	9,00	9,00	31,20	31,20
Bongomeme	171,70	171,70	25,33	25,33
Tabongo	-	-	-	-
Dungaliyo	-	-	-	-
Tibawa	132,00	132,00	19,47	19,47
Pulubala	27,00	27,00	23,50	23,50
Boliyohuto	165,70	165,70	-	-
Mootilango	194,00	194,00	-	-
Tolangohula	158,60	158,60	-	-
Asparaga	-	-	-	-
Bilato	1,00	1,00	-	-
Limboto	47,00	47,00	22,75	22,75
Limboto Barat	96,00	96,00	18,50	18,50
Telaga	42,00	42,00	42,25	42,25
Telaga Biru	84,00	84,00	66,00	66,00
Tilango	-	-	-	-
Telaga Jaya	-	-	-	-
<b>Kabupaten Gorontalo</b>	<b>1 189,00</b>	<b>1 189,00</b>	<b>264,00</b>	<b>264,00</b>

Sumber/*Source*: Direktorat Jenderal Perkebunan/*Directorate General of Estates*

**Tabel**  
**Table** 5.2.2

**Produksi Perkebunan Menurut Kecamatan dan Jenis Tanaman di Kabupaten Gorontalo (ton), 2020 dan 2021**  
**Production of Estate by Subdistrict and Type of Crops in Gorontalo Regency (ton), 2020 and 2021**

Kecamatan Subdistrict	Kelapa Sawit/Oil Palm		Kelapa/Coconut	
	2020	2021	2020	2021
(1)	(2)	(3)	(4)	(5)
Batudaa Pantai	-	-	570,73	570,73
Biluhu	-	-	996,63	996,63
Batudaa	-	-	717,36	717,36
Bongomeme	-	-	4 296,26	4 296,26
Tabongo	-	-	1 090,10	1 090,10
Dungaliyo	-	-	269,18	269,18
Tibawa	-	-	2 768,22	2 768,22
Pulubala	-	-	4 151,60	4 151,60
Boliyohuto	-	-	823,02	823,02
Mootilango	-	-	1 055,71	1 055,71
Tolangohula	-	-	572,47	572,47
Asparaga	-	-	528,00	528,00
Bilato	-	-	466,05	466,05
Limboto	-	-	1 131,43	1 131,43
Limboto Barat	-	-	1 543,69	1 543,69
Telaga	-	-	360,25	360,25
Telaga Biru	-	-	493,30	493,30
Tilango	-	-	191,08	191,08
Telaga Jaya	-	-	146,02	146,02
<b>Kabupaten Gorontalo</b>	-	-	<b>22 171,09</b>	<b>22 171,09</b>

Lanjutan Tabel/*Continued Table* 5.2.2

Kecamatan Subdistrict	Karet/Rubber		Kopi/Coffee	
	2020	2021	2020	2021
(1)	(6)	(7)	(8)	(9)
Batudaa Pantai	-	-	0,46	0,46
Biluhu	-	-	-	-
Batudaa	-	-	0,42	0,42
Bongomeme	-	-	19,57	19,57
Tabongo	-	-	-	-
Dungaliyo	-	-	-	-
Tibawa	-	-	-	-
Pulubala	-	-	2,78	2,78
Boliyohuto	-	-	3,94	3,94
Mootilango	-	-	2,55	2,55
Tolangohula	-	-	0,46	0,46
Asparaga	-	-	-	-
Bilato	-	-	-	-
Limboto	-	-	4,27	4,27
Limboto Barat	-	-	1,25	1,25
Telaga	-	-	4,00	4,00
Telaga Biru	-	-	2,27	2,27
Tilango	-	-	-	-
Telaga Jaya	-	-	-	-
<b>Kabupaten Gorontalo</b>	-	-	<b>41,99</b>	<b>41,99</b>

Lanjutan Tabel/*Continued Table 5.2.2*

Kecamatan Subdistrict	Kakao/Cocoa		Tebu/Sugar cane	
	2020	2021	2020	2021
(1)	(10)	(11)	(12)	(13)
Batudaa Pantai	9,88	9,88	-	-
Biluhu	35,83	35,83	-	-
Batudaa	13,73	13,73	-	-
Bongomeme	16,47	16,47	-	-
Tabongo	2,75	2,75	-	-
Dungaliyo	-	-	-	-
Tibawa	13,73	13,73	-	-
Pulubala	10,98	10,98	4 508,80	4 508,80
Boliyohuto	19,60	19,60	11 602,40	11 602,40
Mootilango	19,22	19,22	16 512,00	16 512,00
Tolangohula	41,18	41,18	15 912,00	15 912,00
Asparaga	60,94	60,94	2 664,80	2 664,80
Bilato	-	-	-	-
Limboto	11,27	11,27	-	-
Limboto Barat	14,56	14,56	-	-
Telaga	27,61	27,61	-	-
Telaga Biru	22,34	22,34	-	-
Tilango	-	-	-	-
Telaga Jaya	-	-	-	-
<b>Kabupaten Gorontalo</b>	<b>320,07</b>	<b>320,07</b>	<b>51 200,00</b>	<b>51 200,00</b>

Lanjutan Tabel/*Continued Table* 5.2.2

Kecamatan <i>Subdistrict</i>	Teh/ <i>Tea</i>		Tembakau/ <i>Tobacco</i>	
	2020	2021	2020	2021
(1)	(14)	(15)	(16)	(17)
Batudaa Pantai	-	-	-	-
Biluhu	-	-	-	-
Batudaa	-	-	-	-
Bongomeme	-	-	-	-
Tabongo	-	-	-	-
Dungaliyo	-	-	-	-
Tibawa	-	-	-	-
Pulubala	-	-	-	-
Boliyohuto	-	-	-	-
Mootilango	-	-	-	-
Tolangohula	-	-	-	-
Asparaga	-	-	-	-
Bilato	-	-	-	-
Limboto	-	-	-	-
Limboto Barat	-	-	-	-
Telaga	-	-	-	-
Telaga Biru	-	-	-	-
Tilango	-	-	-	-
Telaga Jaya	-	-	-	-
<b>Kabupaten Gorontalo</b>	-	-	-	-

Lanjutan Tabel/Continued Table 5.2.2

Kecamatan Subdistrict	Kapuk/Cotton		Cengkeh/Clove	
	2020	2021	2020	2021
(1)	(10)	(11)	(12)	(13)
Batudaa Pantai	-	-	2,22	2,22
Biluhu	-	-	25,77	25,77
Batudaa	-	-	1,77	2,00
Bongomeme	3,15	3,15	18,44	18,44
Tabongo	-	-	-	-
Dungaliyo	-	-	0,71	1,00
Tibawa	-	-	5,30	5,30
Pulubala	-	-	3,53	3,53
Boliyohuto	7,10	7,10	4,24	4,24
Mootilango	-	-	4,94	4,94
Tolangohula	-	-	-	-
Asparaga	-	-	-	-
Bilato	-	-	-	-
Limboto	1,65	1,65	35,85	35,85
Limboto Barat	2,62	2,62	-	-
Telaga	-	-	106,15	106,15
Telaga Biru	1,32	1,32	77,73	77,73
Tilango	-	-	-	-
Telaga Jaya	-	-	-	-
<b>Kabupaten Gorontalo</b>	<b>15,84</b>	<b>15,84</b>	<b>286,64</b>	<b>287,17</b>



Lanjutan Tabel/*Continued Table* 5.2.2

Kecamatan Subdistrict	Jambu Mente/ <i>Cashew</i>		Aren/ <i>Sugar Palm</i>	
	2020	2021	2020	2021
(1)	(14)	(15)	(16)	(17)
Batudaa Pantai	1,23	1,23	0,28	0,28
Biluhu	2,02	2,02	0,11	0,11
Batudaa	0,67	0,67	1,36	1,36
Bongomeme	5,52	5,52	0,86	0,86
Tabongo	-	-	-	-
Dungaliyo	-	-	-	-
Tibawa	6,27	6,27	0,92	0,92
Pulubala	1,12	1,12	1,12	1,12
Boliyohuto	17,55	17,55	-	-
Mootilango	21,06	21,06	-	-
Tolangohula	13,78	13,78	-	-
Asparaga	-	-	-	-
Bilato	-	-	-	-
Limboto	4,09	4,09	0,43	0,43
Limboto Barat	6,50	6,50	0,53	0,53
Telaga	4,65	4,65	1,61	1,61
Telaga Biru	6,50	6,50	1,85	1,85
Tilango	-	-	-	-
Telaga Jaya	-	-	-	-
<b>Kabupaten Gorontalo</b>	<b>90,94</b>	<b>90,94</b>	<b>9,07</b>	<b>9,07</b>

Sumber/*Source*: Direktorat Jenderal Perkebunan/*Directorate General of Estates*

**5.3 PETERNAKAN  
LIVE STOCK**

**Tabel 5.3.1 Populasi Ternak (ekor) Menurut Kecamatan dan Jenis Ternak di Kabupaten Gorontalo, 2021**  
*Livestock Population (unit) by Sub-District and Kind of Livestock in Gorontalo Regency, 2021*

Kecamatan Subdistrict	Sapi Potong Beef Cattle	Kuda Horse	Kambing Goat
(1)	(2)	(3)	(4)
Batudaa Pantai	2 271	-	3 057
Biluhu	2 037	-	2 871
Batudaa	2 614	43	3 756
Bongomeme	6 826	33	3 594
Tabongo	5 156	39	3 708
Dungaliyo	5 716	38	3 371
Tibawa	9 414	51	9 106
Pulubala	9 338	34	4 073
Boliyohuto	7 095	27	1 236
Mootilango	8 998	39	1 567
Tolangohula	7 425	31	1 472
Asparaga	5 054	24	1 457
Bilato	2 990	9	1 210
Limboto	5 458	43	2 722
Limboto Barat	7 024	39	2 422
Telaga	3 166	40	1 286
Telaga Biru	4 407	43	2 903
Tilango	2 033	25	1 329
Telaga Jaya	2 086	29	1 324
<b>Kabupaten Gorontalo</b>	<b>99 108</b>	<b>587</b>	<b>52 464</b>

Sumber/Source: Dinas Peternakan dan Kesehatan Hewan Kabupaten Gorontalo / *Animal Husbandry and Animal Health Service of Gorontalo Regency*

**Tabel 5.3.2** **Produksi Daging Ternak (kg) Menurut Kecamatan dan Jenis Ternak di Kabupaten Gorontalo, 2021**  
***Livestock Production (kg) by Sub-District and Kind of Livestock in Gorontalo Regency, 2021***

Kecamatan Subdistrict	Sapi Potong Beef Cattle	Kambing Goat
(1)	(2)	(4)
Batudaa Pantai	...	...
Biluhu	...	...
Batudaa	...	...
Bongomeme	...	...
Tabongo	...	...
Dungaliyo	...	...
Tibawa	...	...
Pulubala	...	...
Boliyohuto	...	...
Mootilango	...	...
Tolangohula	...	...
Asparaga	...	...
Bilato	...	...
Limboto	...	...
Limboto Barat	...	...
Telaga	...	...
Telaga Biru	...	...
Tilango	...	...
Telaga Jaya	...	...
<b>Kabupaten Gorontalo</b>	...	...

Sumber/Source: Dinas Peternakan dan Kesehatan Hewan Kabupaten Gorontalo / *Animal Husbandry and Animal Health Service of Gorontalo Regency*

**Tabel**  
**Table** 5.3.3

**Populasi Unggas (ekor) Menurut Kecamatan dan Jenis Unggas di Kabupaten Gorontalo, 2020 dan 2021**  
*Poultry Population (unit) by Sub-District and Kind of Poultry in Gorontalo Regency, 2020 and 2021*

Kecamatan Subdistrict	Ayam Buras Domestic Chicken		Ayam Ras Petelur Egg-producing Chicken	
	2020	2021	2020	2021
(1)	(2)	(3)	(4)	(5)
Batudaa Pantai	12 664	14 484	-	-
Biluhu	12 551	14 381	2 500	2 500
Batudaa	18 197	20 027	-	-
Bongomeme	19 372	21 192	3 500	3 500
Tabongo	20 487	22 317	1 500	1 500
Dungaliyo	19 064	20 894	2 500	2 500
Tibawa	49 203	51 123	9 800	9 800
Pulubala	141 882	143 822	91 000	91 000
Boliyohuto	23 649	25 489	-	-
Mootilango	101 545	103 335	1 900	1 900
Tolangohula	19 798	21 588	7 500	7 500
Asparaga	46 971	48 711	-	-
Bilato	13 878	15 598	-	-
Limboto	49 567	51 147	10 600	12 000
Limboto Barat	68 448	70 028	6 400	6 400
Telaga	14 842	16 672	2 000	2 000
Telaga Biru	28 410	30 330	82 228	82 228
Tilango	13 869	15 439	-	-
Telaga Jaya	11 978	13 558	-	-
<b>Kabupaten Gorontalo</b>	<b>686 375</b>	<b>720 135</b>	<b>221 428</b>	<b>222 828</b>

Lanjutan Tabel/*Continued Table* 5.3.3

Kecamatan Subdistrict	Ayam Ras Pedaging Broiler		Itik Duck	
	2020	2021	2020	2021
(1)	(2)	(3)	(4)	(5)
Batudaa Pantai	-	-	632	680
Biluhu	-	-	559	607
Batudaa	252 000	252 000	2 169	2 217
Bongomeme	180 000	180 000	473	521
Tabongo	171 000	171 000	2 066	2 114
Dungaliyo	102 600	102 600	461	509
Tibawa	348 000	348 000	1 051	1 099
Pulubala	81 600	81 600	613	661
Boliyohuto	-	-	1 247	1 295
Mootilango	-	-	1 136	1 184
Tolangohula	-	-	1 365	1 413
Asparaga	-	-	880	928
Bilato	-	-	793	841
Limboto	780 000	780 000	1 740	1 788
Limboto Barat	366 000	366 000	630	738
Telaga	207 600	207 600	674	722
Telaga Biru	681 600	681 600	1 776	1 824
Tilango	135 600	135 600	809	857
Telaga Jaya	45 000	45 000	1 169	1 217
<b>Kabupaten Gorontalo</b>	<b>3 351 000</b>	<b>3 351 000</b>	<b>20 303</b>	<b>21 215</b>

Sumber/*Source*: Dinas Peternakan dan Kesehatan Hewan Kabupaten Gorontalo / *Animal Husbandry and Animal Health Service of Gorontalo Regency*

**Tabel**  
**Table** 5.3.4

**Produksi Daging Unggas (kg) Menurut Kecamatan dan Jenis Unggas di Kabupaten Gorontalo, 2021**  
**Poultry Production (kg) by Sub-District and Kind of Poultry in Gorontalo Regency, 2021**

Kecamatan Subdistrict	Ayam Buras Domestic Chicken	Ayam Ras Petelur Egg-producing Chicken	Ayam Ras Pedaging Broiler	Itik Duck
(1)	(2)	(3)	(4)	(5)
Batudaa Pantai	...	...	...	-
Biluhu	...	...	...	-
Batudaa	...	...	...	-
Bongomeme	...	...	...	-
Tabongo	...	...	...	-
Dungaliyo	...	...	...	-
Tibawa	...	...	...	-
Pulubala	...	...	...	-
Boliyohuto	...	...	...	-
Mootilango	...	...	...	-
Tolangohula	...	...	...	-
Asparaga	...	...	...	-
Bilato	...	...	...	-
Limboto	...	...	...	-
Limboto Barat	...	...	...	-
Telaga	...	...	...	-
Telaga Biru	...	...	...	-
Tilango	...	...	...	-
Telaga Jaya	...	...	...	-
<b>Kabupaten Gorontalo</b>	...	...	...	-

Sumber/Source: Dinas Peternakan dan Kesehatan Hewan Kabupaten Gorontalo / Animal Husbandry and Animal Health Service of Gorontalo Regency

## 5.4 PERTANIAN AGRICULTURE

**Tabel** 5.4.1 **Luas Lahan Sawah Menurut Jenis Pengairan dan Kecamatan di Kabupaten Gorontalo (ha), 2021**  
*Wetland Area (Ha) by Subdistrict and Type of Irrigation in Gorontalo Regency, 2021*

Kecamatan Subdistrict	Irigasi Irrigation	Tadah Hujan Rainfed	Pasang Surut Ebb and Flow	Lainnya Other	Jumlah Total
(1)	(2)	(3)	(4)	(5)	(6)
Batudaa Pantai	0,0	0,0	0,0	0,0	0,0
Biluhu	0,0	0,0	0,0	0,0	0,0
Batudaa	0,0	0,0	67,0	0,0	67,0
Bongomeme	0,0	3,0	0,0	0,0	3,0
Tabongo	934,0	345,0	0,0	0,0	1 279,0
Dungaliyo	657,0	10,0	0,0	0,0	667,0
Tibawa	814,0	162,0	0,0	0,0	976,0
Pulubala	93,0	57,0	0,0	0,0	150,0
Boliyohuto	1 402,0	152,0	0,0	0,0	1 554,0
Mootilango	1 503,0	301,0	0,0	0,0	1 804,0
Tolangohula	2 280,0	341,0	0,0	0,0	2 621,0
Asparaga	781,0	49,0	0,0	0,0	830,0
Bilato	0,0	0,0	0,0	0,0	0,0
Limboto	927,0	681,0	0,0	0,0	1 608,0
Limboto Barat	1 504,0	16,0	0,0	0,0	1 520,0
Telaga	432,0	0,0	0,0	0,0	432,0
Telaga Biru	347,0	140,0	0,0	0,0	487,0
Tilango	0,0	0,0	0,0	0,0	0,0
Telaga Jaya	182,0	0,0	0,0	0,0	182,0
<b>Kabupaten Gorontalo</b>	<b>11 856,0</b>	<b>2 257,0</b>	<b>67,0</b>	<b>0,0</b>	<b>14 180,0</b>

Sumber/Source: Dinas Pertanian dan Perkebunan Kabupaten Gorontalo / Agriculture and Plantation Service of Gorontalo Regency

**Tabel 5.4.2** Luas Panen Padi Sawah dan Padi Ladang Menurut Kecamatan di Kabupaten Gorontalo, 2021  
**Table** *Harvested Area of Rice Paddies and Rice Fields by Subdistrict in Gorontalo Regency, 2021*

Kecamatan Subdistrict	Padi Sawah Rice Paddies	Padi Ladang Rice Fields
(1)	(2)	(3)
Batudaa Pantai	0,0	0,0
Biluhu	0,0	0,0
Batudaa	0,0	0,0
Bongomeme	0,0	0,0
Tabongo	2 667,3	0,0
Dungaliyo	1 543,1	0,0
Tibawa	2 268,5	0,0
Pulubala	0,0	0,0
Boliyohuto	3 857,1	0,0
Mootilango	3 617,1	0,0
Tolangohula	5 283,6	0,0
Asparaga	2 005,5	0,0
Bilato	0,0	0,0
Limboto	3 481,9	0,0
Limboto Barat	3 229,9	0,0
Telaga	1 103,0	0,0
Telaga Biru	1 157,9	0,0
Tilango	0,0	0,0
Telaga Jaya	369,8	0,0
<b>Kabupaten Gorontalo</b>	<b>30 584,7</b>	<b>0,0</b>

Sumber/Source: Dinas Pertanian dan Perkebunan Kabupaten Gorontalo / Agriculture and Plantation Service of Gorontalo Regency



**Tabel**  
**Table** 5.4.3**Luas Panen Jagung dan Kedelai Menurut Kecamatan di Kabupaten Gorontalo, 2021**  
*Harvested Area of Corn and Soybeans by Subdistrict in Gorontalo Regency, 2021*

Kecamatan Subdistrict	Jagung Corn	Kedelai Soybeans
(1)	(2)	(3)
Batudaa Pantai	1 821,0	0,0
Biluhu	2 566,0	0,0
Batudaa	2 369,0	0,0
Bongomeme	9 347,0	0,0
Tabongo	3 032,0	0,0
Dungaliyo	5 461,0	0,0
Tibawa	7 490,0	14,0
Pulubala	11 947,0	10,0
Boliyohuto	3 270,0	0,0
Mootilango	5 736,0	0,0
Tolangohula	5 255,0	0,0
Asparaga	5 554,0	0,0
Bilato	5 715,0	0,0
Limboto	2 335,0	4,0
Limboto Barat	2 293,0	4,0
Telaga	1 663,0	0,0
Telaga Biru	1 201,0	6,0
Tilango	487,0	0,0
Telaga Jaya	250,0	0,0
<b>Kabupaten Gorontalo</b>	<b>77 792,0</b>	<b>38,0</b>

Sumber/Source: Dinas Pertanian dan Perkebunan Kabupaten Gorontalo / Agriculture and Plantation Service of Gorontalo Regency

**Tabel**  
**Table** 5.4.4

**Luas Panen Kacang Tanah dan Kacang Hijau Menurut Kecamatan di Kabupaten Gorontalo, 2021**  
*Harvested Area of Peanut and Greenbeans by Subdistrict in Gorontalo Regency, 2021*

Kecamatan Subdistrict	Kacang Tanah Peanuts	Kacang Hijau Green Beans
(1)	(2)	(3)
Batudaa Pantai	0,0	0,0
Biluhu	0,0	0,0
Batudaa	0,0	0,0
Bongomeme	0,0	0,0
Tabongo	0,0	0,0
Dungaliyo	0,0	0,0
Tibawa	0,0	0,0
Pulubala	0,0	0,0
Boliyohuto	0,0	0,0
Mootilango	0,0	0,0
Tolangohula	0,0	0,0
Asparaga	0,0	0,0
Bilato	0,0	0,0
Limboto	0,0	0,0
Limboto Barat	0,0	0,0
Telaga	0,0	0,0
Telaga Biru	0,0	0,0
Tilango	0,0	0,0
Telaga Jaya	0,0	0,0
<b>Kabupaten Gorontalo</b>	<b>0,0</b>	<b>0,0</b>

Sumber/Source: Dinas Pertanian dan Perkebunan Kabupaten Gorontalo / Agriculture and Plantation Service of Gorontalo Regency

**Tabel**  
**Table** 5.4.5**Luas Panen Ubi Kayu dan Ubi Jalar Menurut Kecamatan di Kabupaten Gorontalo, 2021**  
*Harvested Area of Cassava and Sweet Potato by Subdistrict in Gorontalo Regency, 2021*

Kecamatan Subdistrict	Ubi Kayu Cassava	Ubi Jalar Sweet Potato
(1)	(2)	(3)
Batudaa Pantai	0,0	0,0
Biluhu	0,0	0,0
Batudaa	0,0	0,0
Bongomeme	0,0	0,0
Tabongo	0,0	0,0
Dungaliyo	0,0	0,0
Tibawa	0,0	0,0
Pulubala	0,0	0,0
Boliyohuto	0,0	0,0
Mootilango	0,0	0,0
Tolangohula	0,0	0,0
Asparaga	0,0	0,0
Bilato	0,0	0,0
Limboto	0,0	0,0
Limboto Barat	0,0	0,0
Telaga	0,0	0,0
Telaga Biru	0,0	0,0
Tilango	0,0	0,0
Telaga Jaya	0,0	0,0
<b>Kabupaten Gorontalo</b>	<b>0,0</b>	<b>0,0</b>

Sumber/Source: Dinas Pertanian dan Perkebunan Kabupaten Gorontalo / Agriculture and Plantation Service of Gorontalo Regency



06

**INDUSTRI, PERTAMBANGAN, DAN ENERGI**  
**INDUSTRY, MINING, AND ENERGY**

Produksi listrik

**170 651 872**<sup>kWh</sup>

*Electricity production*



Listrik terjual

**157 620 950**<sup>kWh</sup>

*Electricity sold*



Jumlah Air yang disalurkan

**2 813** (ribu M<sup>3</sup>)

*Distributed water*



**PENJELASAN TEKNIS****TECHNICAL NOTES**

- |  |   |
|--|---|
| <p>1. Pengumpulan data industri besar dan sedang dilakukan melalui Survei Industri Besar dan Sedang yang dilaksanakan setiap tahun secara lengkap (sensus) sejak tahun 1975. Survei Industri Besar dan Sedang mencakup semua perusahaan industri yang mempunyai tenaga kerja 20 orang atau lebih dengan menggunakan kuesioner II A.</p>  | <p>1. <i>Data collection of large and medium scale manufacturing is conducted through The Large and Medium Manufacturing Establishment Survey that has been done annually for all industries (census) since 1975. Large and Medium Manufacturing Establishment Survey covers all manufactures / industries with 20 workers or more by questionnaire II A.</i></p> |
| <p>2. Klasifikasi industri yang digunakan dalam survei ini berdasar kepada Klasifikasi Baku Lapangan Usaha Indonesia (KBLI). KBLI adalah klasifikasi lapangan usaha yang berdasar kepada International Standard Industrial Classification of All Economic Activities (ISIC) revisi 4 yang telah disesuaikan dengan kondisi Indonesia.</p>  | <p>2. <i>The industrial classification adopted in this survey refers to the Klasifikasi Baku Lapangan Usaha Indonesia (KBLI). KBLI is classification of economic activities based on the International Standard Industrial Classification of All Economic Activities (ISIC rev 4) that has been modified according to the local condition in Indonesia.</i></p>   |
| <p>3. Industri manufaktur adalah suatu kegiatan ekonomi yang melakukan kegiatan mengubah suatu barang dasar secara mekanis, kimia, atau dengan tangan sehingga menjadi barang jadi/setengah jadi, dan atau barang yang kurang nilainya menjadi barang yang lebih tinggi nilainya, dan sifatnya lebih dekat kepada pemakai akhir. Termasuk dalam kegiatan ini adalah jasa industri dan pekerjaan perakitan.</p> | <p>3. <i>Manufacturing industry is defined as an economic activity processing basic goods mechanically, chemicals or manually into final or intermediate goods. It is also defined as processing of lower value goods into higher value goods as final or intermediate products. The activities also include services for manufacturing and assembling.</i></p>   |
| <p>4. Jasa industri adalah kegiatan</p>  | <p>4. <i>Services for manufacturing is</i></p>  |

industri yang melayani keperluan pihak lain. Pada kegiatan ini bahan baku disediakan oleh pihak lain sedangkan pihak pengolah hanya melakukan pengolahannya dengan mendapat imbalan sebagai balas jasa (upah maklon).

*defined as a manufacturing activity which serving other manufacturing establishments. In this case, raw materials are supplied by others while the workers are paid as a compensation for processing raw materials.*

5. Perusahaan atau usaha industri adalah suatu unit (kesatuan) usaha yang melakukan kegiatan ekonomi, bertujuan menghasilkan barang atau jasa, terletak pada suatu bangunan atau lokasi tertentu, dan mempunyai catatan administrasi tersendiri mengenai produksi dan struktur biaya serta ada seorang atau lebih yang bertanggung jawab atas usaha tersebut.
6. Industri manufaktur di kelompokkan ke dalam 4 golongan berdasarkan banyaknya pekerja, yaitu: industri besar (100 orang pekerja atau lebih), industri sedang/menengah (20–99 orang pekerja), industri kecil (5–19 orang pekerja), dan industri mikro (1–4 orang pekerja).
7. Pelanggan adalah individu atau kelompok, baik rumah tangga, perusahaan atau institusi non profit yang membeli air bersih dari perusahaan air bersih.
8. Air disalurkan adalah volume air bersih dari perusahaan air bersih

5. *A manufacturing establishment is defined as a production unit engaged in economic activity, producing goods or services, located in a building or in a certain location, keeping a business record concerning the production and cost structure, and having a person or more that are responsible to those activities.*
6. *Manufacturing industries are categorized into four groups, based on the number of employees: large scale manufacturing (100 employees or more), medium scale manufacturing (20–99 employees), small scale manufacturing (5–19 employees), and micro industry (1–4 employees).*
7. *Customers are individuals or groups, whether household, company or non-profit institutions that buy water supply from water supply establishment.*
8. *Distributed water is the volume of water supply from water supply establishment*



**ULASAN**

Data mengenai energi diperoleh dari PLN Unit Layanan Pelanggan (ULP) Limboto untuk energi listrik dan PDAM untuk energi air bersih. Pada tahun 2021, jumlah pelanggan yang tercatat di PLN Unit Layanan Pelanggan (ULP) Limboto adalah sebanyak 94.243 pelanggan. Jumlah ini mengalami kenaikan untuk setiap tahunnya. Untuk jumlah pelanggan air bersih yang terdaftar di PDAM sebanyak 12.277 pelanggan.

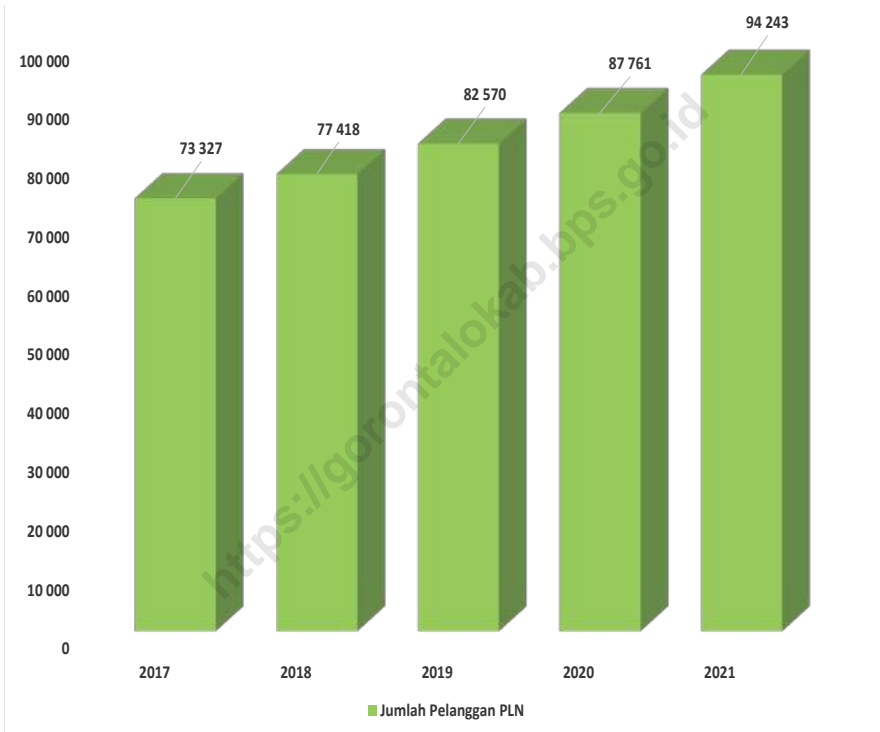
**DESCRIPTION**

*Data on energy was obtained from PLN at Limboto's Customer Service Unit for electricity and PDAM for clean water. In 2021, the number of customers registered at the PLN of Limboto's Customer Service Unit was 94,243 customers. This number has increased for each year. For the number of clean water customers registered at PDAM, there are 12,277 customers.*

<https://gorontalokab.bps.go.id>

**Gambar** 6.1  
**Figures**

**Jumlah Pelanggan Listrik pada Unit Layanan Pelanggan (ULP) Limboto di Kabupaten Gorontalo, 2017–2021**  
**Number of Electricity Customers at Limboto's Customer Service Unit in Gorontalo Regency, 2017–2021**



Catatan/Note: Kondisi data pada bulan Desember tiap tahun/ data condition in December each year

Sumber/Source: PT. PLN Wilayah VII Suluttenggo Cabang Gorontalo / PT. PLN Region VII Suluttenggo Gorontalo Branch

**Tabel**  
**Table** 6.1**Daya Terpasang, Produksi, Listrik Terjual, dan Susut/  
Hilang PT. PLN (Persero) Menurut Bulan pada Unit  
Layanan Pelanggan (ULP) Limboto di Provinsi Gorontalo,  
2021*****Installed Electricity Power, Production, Electricity Sold, and  
Shrinkage/Lost of PT. PLN (Persero) by Months at Limboto's  
Customer Service Unit in Gorontalo Province, 2021***

Bulan Months	Daya Terpasang Installed Electricity Power (VA)	Produksi Listrik Electricity Production (KWh)	Listrik Terjual Electricity Sold (KWh)	Susut/ Hilang Shrinkage/ Lost (%)
(1)	(2)	(3)	(4)	(5)
Januari / January	89 908 900	13 982 268	16 460 682	-17,73
Februari / February	90 317 050	12 905 705	12 491 216	3,21
Maret / March	90 883 650	14 600 367	9 651 639	33,89
April / April	91 621 950	14 352 758	11 423 495	20,41
Mei / May	92 131 300	14 218 572	15 255 960	-7,30
Juni / June	93 310 000	13 981 086	13 499 854	3,44
Juli / July	93 820 300	14 308 758	12 302 505	14,02
Agustus / August	94 712 400	14 278 683	12 810 450	10,28
September / September	94 923 300	13 821 945	12 421 087	10,14
Oktober / October	95 872 600	15 064 364	13 397 814	11,06
November / November	96 532 800	14 221 140	14 105 570	0,81
Desember / December	97 956 900	14 916 228	13 800 678	7,48

Sumber/Source: PT. PLN Wilayah VII Suluttenggo Cabang Gorontalo / PT. PLN Region VII Suluttenggo Gorontalo Branch

**Tabel**  
**Table 6.2**

**Jumlah Pelanggan Listrik PLN Menurut Bulan pada Unit Layanan Pelanggan (ULP) Limboto di Provinsi Gorontalo, 2017–2021**  
**Number of Electricity Customers by Months at Limboto's Customer Service Unit in Gorontalo Province, 2017–2021**

<b>Bulan Months</b>	<b>2017</b>	<b>2018</b>	<b>2019</b>	<b>2020</b>	<b>2021</b>
<b>(1)</b>	<b>(2)</b>	<b>(3)</b>	<b>(4)</b>	<b>(5)</b>	<b>(6)</b>
Januari / January	70 192	73 480	77 698	84 003	88 391
Februari / February	70 516	73 765	78 009	84 536	88 728
Maret / March	70 831	74 213	78 314	84 889	89 188
April / April	71 113	74 402	78 732	85 225	89 724
Mei / May	71 525	74 781	79 451	85 470	90 084
Juni / June	71 732	75 117	79 701	85 795	90 544
Juli / July	71 937	75 336	80 081	85 974	90 919
Agustus / August	71 783	75 585	80 549	86 234	91 575
September / September	72 355	76 028	80 969	86 617	92 154
Oktober / October	72 604	76 453	81 408	87 131	92 748
November / November	73 060	76 868	81 932	87 654	93 248
Desember / December	73 327	77 418	82 570	87 761	94 243

Sumber/Source: PT. PLN Wilayah VII Suluttenggo Cabang Gorontalo / PT. PLN Region VII Suluttenggo Gorontalo Branch

**Tabel**  
**Table** 6.3

**Jumlah Pelanggan, Jumlah Air yang Disalurkan ( $m^3$ ),  
Harga (Juta Rupiah) Menurut Jenis Pelanggan di  
Kabupaten Gorontalo, 2021**  
*Number of Customer, Volume of water that Distributed ( $m^3$ ),  
and Price (Million Rupiah) by Type of Customer in Gorontalo  
Regency, 2021*

Jenis Pelanggan <i>Type of Customers</i>	Jumlah Pelanggan <i>Number of Customers</i>	Air yang Disalurkan <i>Distributed Water</i> ( $m^3$ )	Nilai <i>Price</i> (Million)
(1)	(2)	(3)	(4)
Sosial/ <i>Social</i>	117	164 920	759
Non Niaga/ <i>Non Niaga</i>	3 295	2 044 160	7 752
Niaga/ <i>Trade</i>	8 598	325 000	2 082
Industri/ <i>Industry</i>	-	-	-
Khusus/ <i>Exclusive</i>	267	278 911	1 758
<b>Jumlah <i>Total</i></b>	<b>12 277</b>	<b>2 812 991</b>	<b>12 350</b>

Catatan/Note: Data pelanggan pada kondisi bulan Desember 2021/ *customer data on conditions in December 2021*

Sumber/Source: PDAM Kabupaten Gorontalo / *PDAM of Gorontalo Regency*

**Tabel 6.4** Jumlah Tenaga Kerja Menurut Klasifikasi Industri dan Kecamatan di Kabupaten Gorontalo, 2021  
**Number Of Employees By Industrial Classification and Subdistrict in Gorontalo Regency, 2021**

Kecamatan Subdistrict	Pangan Food	Sandang Clothing	Kimia dan Bahan Bangunan Chemical and Building Materials	Logam dan Elektronika Metal and Electronics	Kerajinan Craft
(1)	(2)	(3)	(4)	(5)	(6)
Batudaa Pantai	...	...	...	...	...
Biluhu	...	...	...	...	...
Batudaa	...	...	...	...	...
Bongomeme	...	...	...	...	...
Tabongo	...	...	...	...	...
Dungaliyo	...	...	...	...	...
Tibawa	...	...	...	...	...
Pulubala	...	...	...	...	...
Boliyohuto	...	...	...	...	...
Mootilango	...	...	...	...	...
Tolangohula	...	...	...	...	...
Asparaga	...	...	...	...	...
Bilato	...	...	...	...	...
Limboto	...	...	...	...	...
Limboto Barat	...	...	...	...	...
Telaga	...	...	...	...	...
Telaga Biru	...	...	...	...	...
Tilango	...	...	...	...	...
Telaga Jaya	...	...	...	...	...
<b>Kabupaten Gorontalo</b>	...	...	...	...	...

Sumber/Source: Dinas Perindustrian dan Perdagangan Kabupaten Gorontalo / Industry and Trade of Gorontalo Regency

Tabel  
Table 6.5

**Jumlah Industri Menurut Klasifikasinya di Kabupaten  
Gorontalo, 2018–2021**  
*Number of Industry by Its Classification in Gorontalo  
Regency, 2018–2021*

<b>Klasifikasi Industri</b> <i>Industrial Classification</i>	<b>2019</b>	<b>2020</b>	<b>2021</b>
(1)	(2)	(3)	(4)
<b>Perseroan Terbatas (PT)</b> <i>Limited Company</i>	...	...	...
<b>Commanditaire</b> <b>Vennootschap (CV) / Firma</b> <i>Limited partnership / Firm</i>	...	...	...
<b>Perorangan</b> <i>Individual</i>	...	...	...
<b>Usaha Dagang</b> <i>Trade Business</i>	...	...	...
<b>Lainnya</b> <i>Others</i>	...	...	...
<b>Jumlah / Total</b>	...	...	...

Sumber/Source: Dinas Koperasi, Usaha Kecil dan Menengah Kabupaten Gorontalo/*Cooperatives, Small and Medium Enterprises of Gorontalo Regency*





07

**PARIWISATA  
TOURISM**



**9 334**

-

*Local visitor*

*Foreign visitor*

**PAKAYA TOWER**



**93 281**

-

*Local visitor*

*Foreign visitor*

**PENTADIO RESORT**



**1 875**

-

*Local visitor*

*Foreign visitor*

**RUMAH ADAT  
BANTAYO POBOIDE**



**14 800**

-

*Local visitor*

*Foreign visitor*

**WISATA RELIGI  
BUBIHU BONGO**



## PENJELASAN TEKNIS

1. **Wisatawan mancanegara** (wisman) ialah setiap pengunjung yang mengunjungi suatu negara di luar tempat tinggalnya, didorong oleh satu atau beberapa keperluan tanpa bermaksud memperoleh penghasilan di tempat yang dikunjungi dan lamanya kunjungan tersebut tidak lebih dari satu tahun (12 bulan). Definisi ini mencakup 2 (dua) kategori wisatawan mancanegara, yaitu :
  - a. Wisatawan (turis) ialah setiap pengunjung seperti definisi di atas yang tinggal paling sedikit 24 jam, akan tetapi tidak lebih dari 1 (satu) tahun di tempat yang dikunjungi, dengan maksud antara lain: berlibur, rekreasi, olah raga, bisnis, menghadiri pertemuan, studi, dan kunjungan dengan alasan kesehatan.
  - b. Excursionist ialah setiap pengunjung seperti definisi di atas yang tinggal kurang dari 24 jam di tempat yang dikunjungi (termasuk "Cruise passengers"). Cruise Passengers ialah setiap pengunjung yang tiba di suatu negara di mana mereka tidak menginap di akomodasi yang tersedia di negara tersebut, misalnya dengan kapal laut.
2. **Rata-rata lama tinggal** adalah rata-rata waktu tinggal wisatawan mancanegara di Indonesia untuk satu kali kunjungan.

## TECHNICAL NOTES

1. **An International Visitor** is any person visiting a country other than his usual place of residence for any reason other than for earning income in the country visited, and the length of stay is no more than one year (12 months). This definition covers two categories of foreign visitors, namely:
  - a. "Tourist" is any visitor staying for at least 24 hours, but no more than one year, in the country visited, with the intention of visiting, and for any of these purposes: Pleasure, recreation and sports, Business, visiting friends and relatives, missions, attending meetings, conferences, visit for health reasons and study.
  - b. "Excursionist" is any visitor staying less than 24 hours in the country visited including, "Cruise Passengers", i.e. visitors arriving in a country without staying in any accommodation available in the visited country.
2. **Average length of stay** is the average stay duration of foreign visitor in Indonesia for one trip.

3. Usaha penyediaan akomodasi adalah usaha yang menyediakan pelayanan penginapan yang dapat dilengkapi dengan pelayanan pariwisata lainnya. Usaha penyediaan akomodasi dapat berupa hotel, vila, pondok wisata, bumi perkemahan, persinggahan karavan, dan akomodasi lainnya yang digunakan untuk tujuan pariwisata.
  4. **Hotel** adalah penyediaan akomodasi secara harian berupa kamar-kamar di dalam satu bangunan yang dapat dilengkapi dengan jasa pelayanan makan dan minum, kegiatan hiburan dan atau fasilitas lainnya. Hotel terdiri dari hotel berbintang dan hotel non- bintang.
  5. **Hotel bintang** adalah usaha penyediaan jasa pelayanan penginapan, makan minum serta jasa lainnya bagi umum dengan menggunakan sebagian atau seluruh bangunan. Usaha ini dikelola secara komersial serta memenuhi ketentuan persyaratan sebagai hotel bintang (termasuk berlian) yang ditetapkan dalam surat keputusan instansi yang membinanya. Misalnya hotel bintang lima, hotel bintang empat dan seterusnya.
  6. **Tingkat penghunian kamar hotel** adalah persentase banyaknya malam kamar yang dihuni terhadap banyaknya malam kamar yang tersedia.
  7. **Rata-rata lamanya tamu**
3. *The business of providing accommodation is a business that provides specialty services that can be equipped with other tourism services. It includes hotel, villa, cottage, camping, caravan stop, and other accommodation that are used for tourism purposes.*
  4. **Hotel** is a daily supply of accommodation rooms within a building which can be equipped with eating and drinking services, entertainment activities and/or other facilities. Hotel consists of a classified hotel and a non-classified hotel.
  5. **A star hotel** is the business of providing an accommodation, eating and drinking as well as other services for the public by using a building or a part of a building. It is managed commercially and meets specified requirements as a star hotel (including diamonds) set forth in the decree of fostering agency. For example, five star hotel, four star hotel, and so on.
  6. **Room occupancy rate** is the number of room-nights occupied divided by the number of room-nights available, multiplied by 100 percent.
  7. **Average length of stay** is the

**menginap** adalah banyaknya malam tempat tidur yang terpakai (malam tamu) dengan banyaknya tamu yang menginap di hotel atau akomodasi lainnya.

*number of bed-nights used (guest night) divided by the number of guests coming to spend the night at the accommodation.*

<https://gorontalokab.bps.go.id>

**ULASAN**

Pariwisata merupakan salah satu aspek yang penting dalam pengembangan suatu daerah. Pariwisata dapat menggerakkan berbagai macam kegiatan ekonomi yang saling melengkapi dalam pelaksanaannya.

Pada tahun 2021, jumlah wisatawan yang berkunjung ke Kabupaten Gorontalo mengalami penurunan dibandingkan tahun sebelumnya. Penurunan ini merupakan akibat adanya pandemi Covid-19. Oleh karena pandemi tersebut, pemerintah daerah menerapkan Pembatasan Sosial Berskala Besar (PSBB).

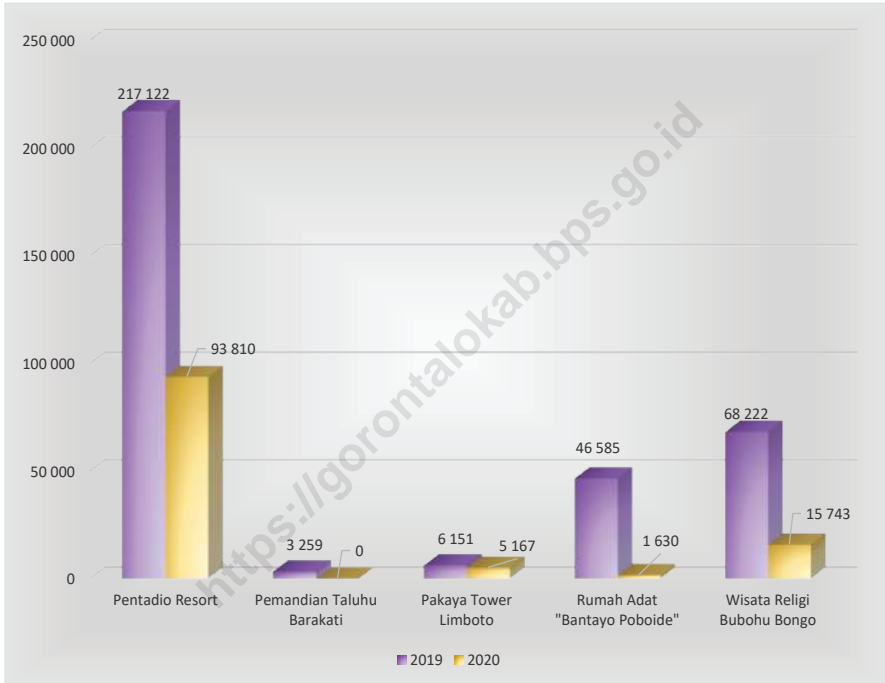
**DESCRIPTION**

*Tourism is one of the important aspects in the development of an area. Tourism can move a variety of economic activities that complement each other in its implementation.*

*In 2021, the number of tourists visiting Gorontalo Regency has decreased compared to the previous year. This decline is a result of the Covid-19 pandemic. Because of the pandemic, the local government implementing Large-Scale Social Restrictions (PSBB).*

**Gambar** 7.1  
**Figures**

**Jumlah Pengunjung Objek Wisata di Kabupaten Gorontalo, 2021**  
**Number of Visitors to Tourism Object in Gorontalo Regency, 2021**



Catatan/Notes : Pemandian Taluhu Barakati sedang dalam perbaikan pada tahun 2021/ Taluhu Barakati is under construction in 2021  
 Sumber/Source: Dinas Kepemudaan, Olahraga dan Pariwisata Kabupaten Gorontalo/Youth, Sport and Tourism Service of Gorontalo Regency

**Tabel**  
**Table** 7.1

**Jumlah Rumah Makan/Restoran Menurut Kecamatan di  
Kabupaten Gorontalo, 2021**  
*Number of Restaurants by Subdistrict in Gorontalo Regency,  
2021*

Kecamatan Subdistrict	2021
(1)	(2)
Batudaa Pantai	...
Biluhu	...
Batudaa	...
Bongomeme	...
Tabongo	...
Dungaliyo	...
Tibawa	...
Pulubala	...
Boliyohuto	...
Mootilango	...
Tolangohula	...
Asparaga	...
Bilato	...
Limboto	...
Limboto Barat	...
Telaga	...
Telaga Biru	...
Tilango	...
Telaga Jaya	...
<b>Kabupaten Gorontalo</b>	...

Catatan/Note: <sup>1</sup> Desa pada tabel ini termasuk Unit Permukiman Transmigrasi (UPT) yang masih dibina oleh kementerian terkait dan nagari di Provinsi Sumatera Barat/Villages in this table include Transmigration Settlement Unit which is still fostered by the relevant ministries and the nagari in the Province of Sumatera Barat

Sumber/Source: BPS, Pendataan Potensi Desa (Podes)/ BPS-Statistics Indonesia, Village Potential Data Collection



**Tabel 7.2**  
**Table**

**Objek Wisata di Kabupaten Gorontalo Menurut Jarak dari Ibu Kota Kabupaten dan Ibukota Provinsi (km), 2021**  
**Tourism Object in Gorontalo Regency by Distance from Regency's Capital and Province's Capital (kms), 2021**

Objek Wisata <i>Tourism Object</i>	Lokasi <i>Location</i>	Jarak Dari <i>Distance From</i>	
		Limboto	Kota Gorontalo
(1)	(2)	(3)	(4)
Rumah Adat Gorontalo (Bantayo Poboide)	Kel. Kayubulan, Kec. Limboto	-	16
Menara Keagungan	Kel. Kayubulan, Kec. Limboto	-	16
Pentadio Resort	Desa Pentadio Barat, Kec. Telaga Biru	6	10
Pemandian Taluhu Barakati	Desa Barakati, Kec. Batudaa	10	12
Aneka Bordir Karawang	Kec. Limboto	3	19
Kopiah Keranjang	Kec. Pulubala	13	38
Desa Wisata Religi	Desa Bongo, Kec. Batudaa Pantai	20	5
Air Panas Diloniyohu	Desa Diloniyohu, Kec. Boliyohuto	60	76
Pantai Taulaa	Desa Taulaa, Kec. Bilato	76	97
Makam Raja Panipi	Desa Barakati, Kec. Batudaa	4	12
Pantai Ilomata	Desa Ilomata, kec. Boliyohuto	70	88
Batu Buaya	Desa Barakati, Kec. Batudaa	4	12
Batu Babi	Desa Barakati, Kec. Batudaa	4	12
Kebun Binatang	Kel. Bongohulawa, Kec. Limboto	3	18
Bukit PPN	Kel. Bongohulawa, Kec. Limboto	6	22

Sumber/Source: Badan Pusat Statistik Kabupaten Gorontalo / BPS – Statistics Agency of Gorontalo Regency

**Tabel 7.3**  
**Table**

**Jumlah Pengunjung Objek Wisata di Kabupaten Gorontalo, 2021**  
**Number of Visitors to Tourism Object in Gorontalo Regency, 2021**

Bulan Month	Wisatawan Nusantara				
	Pentadio Resort	Pemandian Taluhu Barakati <sup>1</sup>	Pakaya Tower Limboto	Rumah Adat "Bantayo Poboide"	Wisata Religi Bubohu Bongo
(1)	(2)	(3)	(4)	(5)	(6)
Januari/ January	25 909	-	1 565	357	400
Februari/ February	15 092	-	1 103	297	390
Maret/ March	24 507	-	1 419	389	430
April/ April	1 817	-	352	67	540
Mei/ May	2 488	-	373	72	480
Juni/ June	2 882	-	401	78	630
Juli/ July	2 905	-	476	81	1 200
Agustus/ August	3 025	-	481	85	1 075
September/ September	3 067	-	497	88	1 125
Oktober/ October	4 240	-	537	107	2 670
November/ November	3 800	-	735	121	2 873
Desember/ December	3 549	-	1 395	133	2 987
<b>Jumlah/ Total</b>	<b>93 281</b>	<b>-</b>	<b>9 334</b>	<b>1 875</b>	<b>14 800</b>

Catatan/Notes : <sup>1</sup> objek wisata sedang dalam perbaikan pada tahun 2021/ *the tourism object is under construction in 2021*  
Sumber/Source: Dinas Kepemudaan, Olahraga dan Pariwisata Kabupaten Gorontalo/ *Youth, Sport and Tourism Service of Gorontalo Regency*

Lanjutan Tabel/*Continued Table 7.3*

Bulan <i>Month</i>	Wisatawan Mancanegara				
	Pentadio Resort	Pemandian Taluhu Barakati <sup>1</sup>	Pakaya Tower Limboto	Rumah Adat "Bantayo Poboide"	Wisata Religi Bubohu Bongo
(1)	(8)	(9)	(10)	(11)	(12)
Januari/ <i>January</i>	-	-	-	-	-
Februari/ <i>February</i>	-	-	-	-	-
Maret/ <i>March</i>	-	-	-	-	-
April/ <i>April</i>	-	-	-	-	-
Mei/ <i>May</i>	-	-	-	-	-
Juni/ <i>June</i>	-	-	-	-	-
Juli/ <i>July</i>	-	-	-	-	-
Agustus/ <i>August</i>	-	-	-	-	-
September/ <i>September</i>	-	-	-	-	-
Oktober/ <i>October</i>	-	-	-	-	-
November/ <i>November</i>	-	-	-	-	-
Desember/ <i>December</i>	-	-	-	-	-
<b>Jumlah/ <i>Total</i></b>	-	-	-	-	-

Catatan/*Notes* : <sup>1</sup> objek wisata sedang dalam perbaikan pada tahun 2021

Sumber/*Source*: Dinas Kepemudaan, Olahraga dan Pariwisata Kabupaten Gorontalo/*Youth, Sport and Tourism Service of Gorontalo Regency*

**Tabel  
Table** 7.4

**Jumlah Hotel, Kamar, dan Tempat Tidur di Kabupaten  
Gorontalo, 2017 - 2021**  
*Number of Hotel Accomodations, by Subdistrict in  
Gorontalo Regency, 2017 - 2021*

Tahun Years	Hotel Hotels	Kamar Rooms	Tempat Tidur Beds
(1)	(2)		(3)
2017	12	163	223
2018	13	177	246
2019	12	177	246
2020	15	119	146
2021	18	243	325

Sumber/Source: Badan Pusat Statistik Kabupaten Gorontalo / BPS – Statistics Agency of Gorontalo Regency

**Tabel**  
**Table 7.5**

**Tingkat Penghunian Kamar (TPK) Hotel dan Akomodasi Lainnya Setiap Bulan di Kabupaten Gorontalo, 2021**  
**Room Occupancy Rate of Hotels and Other Accommodations by Months in Gorontalo Regency, 2021**

Kecamatan Subdistrict	Tingkat Penghunian Kamar (TPK) Room Occupancy Rate
(1)	(2)
Januari / Jan	6,29
Februari / Feb	7,94
Maret / Mar	10,85
April / Apr	6,32
Mei / May	8,83
Juni / Jun	13,55
Juli / Jul	10,01
Agustus / Aug	9,34
September / Sep	8,44
Oktober / Oct	11,21
November / Nov	8,58
Desember / Dec	5,22

Sumber/Source: Badan Pusat Statistik Kabupaten Gorontalo / BPS – Statistics Agency of Gorontalo Regency

**Tabel**  
**Table** 7.6**Rata-Rata Lama Menginap Menurut Bulan dan Asal  
Pengunjung di Kabupaten Gorontalo, 2021**  
*The Average Days of Stay According to Months and Where  
The Visitors Come From in Gorontalo Regency, 2021*

Tahun Years	Rata-rata Lama Menginap Average Days of Stay		
	Dalam Negeri Domestic	Luar Negeri Foreign	Seluruh All
(1)	(5)	(6)	(7)
Januari / Jan	1,07	–	1,07
Februari / Feb	1,05	...	1,05
Maret / Mar	1,25	–	1,25
April / Apr	1,07	–	1,07
Mei / May	2,06	–	2,06
Juni / Jun	1,64	–	1,64
Juli / Jul	1,55	–	1,55
Agustus / Aug	1,43	–	1,43
September / Sep	1,47	...	1,47
Oktober / Oct	1,46	–	1,46
November / Nov	1,08	–	1,08
Desember / Dec	1,05	–	1,05

Sumber/Source: Badan Pusat Statistik Kabupaten Gorontalo / BPS – Statistics Agency of Gorontalo Regency



**08**

**TRANSPORTASI DAN KOMUNIKASI  
TRANSPORTATION AND COMMUNICATION**

<https://gorontalo.kab.bps.go.id>





## PENJELASAN TEKNIS

1. **Kendaraan bermotor** adalah setiap kendaraan yang digerakkan oleh peralatan teknik yang ada pada kendaraan tersebut, biasanya digunakan untuk angkutan orang atau barang di atas jalan raya selain kendaraan yang berjalan di atas rel. Kendaraan bermotor yang dicatat adalah semua jenis kendaraan kecuali kendaraan bermotor TNI/Polri dan Korpds Diplomatik.
2. **Mobil penumpang** adalah setiap kendaraan bermotor yang dilengkapi dengan tempat duduk untuk sebanyak-banyaknya delapan orang, tidak termasuk tempat duduk untuk pengemudi, baik dilengkapi atau tidak dilengkapi bagasi.
3. **Mobil bis** adalah setiap kendaraan bermotor yang dilengkapi dengan tempat duduk untuk lebih dari delapan orang, tidak termasuk tempat duduk untuk pengemudi, baik dilengkapi atau tidak dilengkapi bagasi.
4. **Mobil truk** adalah setiap kendaraan bermotor yang digunakan untuk angkutan barang, selain mobil penumpang, mobil bis dan kendaraan bermotor roda dua.
5. **Kantor Pos** adalah tempat pemberi pelayanan komunikasi tertulis dan atau surat elektronik, layanan paket, layanan logistik, layanan transaksi keuangan,

## TECHNICAL NOTES

1. **Motor vehicles** are any kind of vehicles motorized by machine set up in those vehicles, they are usually used for transporting peoples or goods on roads except vehicles moving along a railway line. The data cover all kinds of motor vehicles except those belong to Indonesia Army Force Indonesian State Police and Diplomatic Corps.
2. **Passenger cars** are any motor vehicles with no more than eight seats, excluding seat for driver, It can be with or without hoot.
3. **Buses** are large passenger cars having seats for more than eight passen gets, excluding seat for driver, it can be with or without hoot.
4. **Trucks** are any motor vehicles used to transport goods excluding passenger cars, buses, and motorcycles.
5. **Post office** is a service provider facility of written communication and or electronic mail, parcel service, logistics services, financial transaction services, and postal

dan layanan keagenan pos untuk kepentingan umum. Rumah pas berfungsi sama seperti kantor pos dan kantor pos pembantu, bedanya rumah pos biasanya terletak di daerah terpencil.

6. **Telekomunikasi** adalah setiap pemancaran, pengiriman dan atau penerimaan dari setiap informasi dalam bentuk tanda-tanda, isyarat, tulisan, gambar, suara dan bunyi melalui sistem kawat, optik, radio atau sistem elektromagnetik lainnya.
7. **Jaringan telekomunikasi** adalah rangkaian perangkat telekomunikasi dan kelengkapannya yang digunakan dalam bertelekomunikasi.
8. Telepon tetap kabel dalam Susenas disebut **telepon rumah** adalah jaringan telekomunikasi menggunakan perangkat telepon tetap dengan kabel yang secara umum diatur oleh standar-standar teknis dengan menggunakan suatu nomor telepon, dikenal pula sebagai Public Switched Telephone Network (PSTN). Pada umumnya dimanfaatkan untuk telepon rumah dan jaringan internet, memiliki kemampuan menghantarkan sinyal dengan kuat dan jelas dengan biaya yang relatif lebih murah.
9. **Telepon bergerak seluler** adalah perangkat telekomunikasi elektronik yang mempunyai kemampuan dasar yang sama

*services to the public. Postal house has the same function as the post office and subsidiary of post office, the difference is that postal house is usually located in remote areas.*

6. **Telecommunication** includes every transmitting, delivering and or receiving from every information of marking, signal, article, picture, sound and voice through strand of wire system, optic, radio or other electromagnetic system.
7. **Telecommunication network** is peripheral network of telecommunication and its equipment used in the means of telecommunication.
8. *Fixed line telephone based on Susenas called **home phone** is 0 telecommunication network using fixed line telephone device which is generally regulated by technical standards, using a phone number, also known as the Public Switched Telephone Network (PSTN). It is generally used for home phone and Internet networks, has the ability to deliver a strong and clear signal with a relatively low cast.*
9. **Cellular mobile phone** is an electronic telecommunication device which has the same basic capabilities with fixed cables,

dengan telepon tetap kabel, namun dapat dibawa ke mana-mana (portable, mobile) dan tidak perlu disambungkan dengan jaringan telekomunikasi kabel. Selain berfungsi sebagai telepon, telepon seluler modern biasanya mendukung layanan tambahan seperti Short Messages Services (SMS), Multimedia Messages Service (MMS), e-mail dan akses internet, aplikasi bisnis dan permainan, serta fotografi. Saat ini, Indonesia mempunyai dua sistem jaringan telepon bergerak seluler yaitu Global System for Mobile Telecommunications (GSM) dan Code Division Multiple Access (CDMA).

10. **Internet** adalah sebuah jaringan komputer publik di seluruh dunia. Internet menyediakan akses ke sejumlah layanan komunikasi termasuk World Wide Web dan membawa email, berita, hiburan dan file data.
11. **Penyiaran Radio** mencakup penyiaran sinyal suara melalui studio penyiaran radio dan fasilitas untuk transmisi program yang berhubungan dengan masyarakat, termasuk mengumpulkan dan menyalurkan program melalui kabel atau satelit, internet (stasiun radio internet), termasuk penyiaran data yang terintegrasi dengan penyiaran radio.
12. **Koran atau surat kabar** adalah suatu penerbitan yang ringan dan

*but can be taken anywhere (portable, mobile) and does not need to be connected to the wired telecommunications networks. In addition to functioning as a telephone, modern mobile phone typically supports additional services such as Short Messages Services (SMS), Multimedia Messages Service (MMS), e-mail and access to the Internet, business applications and games, as well as photography. Currently, Indonesia has two cellular mobile telephone network system that are GSM (Global System for Mobile Telecommunications) and Code Division Multiple Access (CDMA).*

10. **The internet** is a worldwide public computer network. It provides access to a number of communication services including the World Wide Web and carries e-mail, news, entertainment and data files.
11. **Radio broadcasting** includes voice signals broadcasting through radio broadcasting studios and facilities for the programs transmission related to community, including collecting and distributing programs via cable or satellite, internet (internet radio station), including integrated data broadcasting with radio broadcasting.
12. **Newspaper** is a lightweight publication but easily disposed of,

mudah dibuang, biasanya dicetak pada kertas berbiaya rendah yang disebut kertas koran, yang berisi berita-berita terkini dalam berbagai topik. Topiknya bisa berupa even politik, kriminalitas, olahraga, tajuk rencana, dan cuaca. Jenis surat kabar umum biasanya diterbitkan setiap hari, kecuali pada hari-hari libur. Surat kabar sore juga umum di beberapa negara. Selain itu, juga terdapat surat kabar mingguan yang biasanya lebih kecil dan kurang prestisius dibandingkan dengan surat kabar harian dan isinya biasanya lebih bersifat hiburan.

*usually printed on low-cost paper called newsprint, containing the latest news on various topics. Topics can include political events, crime, sports, editorials, and weather. Common types of newspapers are usually published daily, except on holidays. Afternoon newspapers are also common in some countries. In addition, there is also a weekly newspaper that is usually smaller and less prestigious than the daily newspaper and its contents are usually more entertainment.*

**ULASAN**

Jalan merupakan akses penting dalam transportasi masyarakat. Arus peredaran barang dan manusia sebagian besar menggunakan jalan sebagai sarana utama. Menurut data dari Dinas Pekerjaan Umum Kabupaten Gorontalo, panjang jalan yang terdapat di Kabupaten Gorontalo adalah sepanjang 1.578,91 km.

Kondisi jalan dapat dilihat dari jenis permukaan jalannya. Jalan di Kabupaten Gorontalo sebagian besar sudah memiliki permukaan aspal dan kerikil. Dalam kondisinya, 545,70 km jalan kabupaten berada dalam kondisi baik.

Dalam aspek komunikasi, Kabupaten Gorontalo memiliki 3 kantor pos pembantu. Kantor pos pembantu yang ada saat ini tersebar di Kecamatan Batudaa, Dungaliyo, dan Limboto. Dari tahun 2018 sampai dengan tahun 2021 belum terdapat penambahan kantor pos pembantu di wilayah Kabupaten Gorontalo.

**DESCRIPTION**

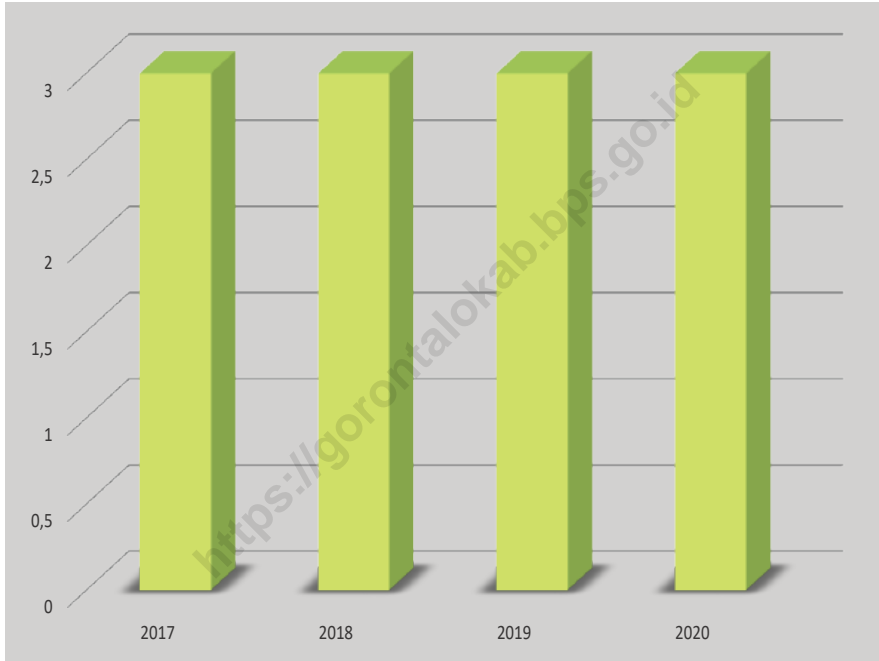
*Roads are an important access in public transportation. The circulation of goods and people mostly uses roads as the main means. According to data from the Public Works and Area Infrastructure Service of Gorontalo Regency, the length of the roads in Gorontalo Regency is 1.578,91 km.*

*The condition of the road can be seen from the type of road surface. Most of the roads in Gorontalo Regency already have asphalt and gravel surfaces. In its condition, 545,70 km of district roads are in good condition.*

*In the aspect of communication, Gorontalo Regency has 3 Post Offices Subsidiaries. Post Offices Subsidiaries are now scattered in Batudaa, Dungaliyo, and Limboto Subdistrict. From 2018 to 2021 there have been no additional post offices in the Gorontalo Regency.*

**Gambar** 8.1  
**Figures**

**Jumlah Kantor Pos Pembantu di Kabupaten Gorontalo, 2018–2021**  
**Number of Post Offices Subsidiaries in Gorontalo Regency, 2018–2021**



Sumber/Source: PT POS Indonesia Cabang Gorontalo/PT POS Indonesia, Branch of Gorontalo

**8.1 TRANSPORTASI  
TRANSPORTATION**

**Tabel 8.1.1 Panjang Jalan Kabupaten di Kabupaten Gorontalo (km), 2017 – 2021**  
**Table Length of District Roads in Gorontalo Regency (km), 2017 – 2021**

Tahun Year	Jalan Kabupaten Regency Road
(1)	(2)
2021	...
2020	1 578,91
2019	1 578,91
2018	1 578,91
2017	1 650,67

Sumber/Source: Dinas Pekerjaan Umum Kabupaten Gorontalo / Public Works and Area Infrastructure Service of Gorontalo Regency



**Tabel 8.1.2** Panjang Jalan Menurut Jenis Permukaan Jalan di Kabupaten Gorontalo (km), 2019–2021  
**Length of Roads by Type of Road Surface in Gorontalo Regency (km), 2019–2021**

Jenis Permukaan Jalan Type of Road Surface	2019	2020	2021
(1)	(2)	(3)	(4)
Aspal/Paved	572,47	584,33	...
Kerikil/Gravel	249,47	246,84	...
Beton/Concrete	9,23	10,30	...
Tanah/Soil	747,74	737,44	...
Lainnya/Others	...	...	...
<b>Jumlah/Total</b>	<b>1 578,91</b>	<b>1 578,91</b>	<b>...</b>

Sumber/Source: Dinas Pekerjaan Umum Kabupaten Gorontalo / Public Works and Area Infrastructure Service of Gorontalo Regency

**Tabel 8.1.3** Panjang Jalan Menurut Kondisi Jalan di Kabupaten Gorontalo (km), 2019–2021  
**Table 8.1.3** Length of Roads by Condition of Roads in Gorontalo Regency (km), 2019–2021

Kondisi Jalan Condition of Roads	2019	2020	2021
(1)	(2)	(3)	(4)
Baik/Good	523,81	545,70	...
Sedang/Moderate	131,78	135,44	...
Rusak/Damage	173,19	178,35	...
Rusak Berat/Severely Damage	750,13	719,43	...
<b>Jumlah/Total</b>	<b>1 578,91</b>	<b>1 578,91</b>	<b>...</b>

Sumber/Source: Dinas Pekerjaan Umum Kabupaten Gorontalo / Public Works and Area Infrastructure Service of Gorontalo Regency

## 8.2 KOMUNIKASI COMMUNICATION

**Tabel 8.2.1** Jumlah Kantor Pos Pembantu Menurut Kecamatan di Kabupaten Gorontalo, 2018–2021  
*Number of Post Offices Subsidiaries by Subdistrict in Gorontalo Regency, 2018–2021*

Kecamatan Subdistrict	2018	2019	2020	2021
(1)	(2)	(3)	(4)	(5)
Batudaa Pantai	-	-	-	-
Biluhu	-	-	-	-
Batudaa	1	1	1	1
Bongomeme	-	-	-	-
Tabongo	-	-	-	-
Dungaliyo	1	1	1	1
Tibawa	-	-	-	-
Pulubala	-	-	-	-
Boliyohuto	-	-	-	-
Mootilango	-	-	-	-
Tolangohula	-	-	-	-
Asparaga	-	-	-	-
Bilato	-	-	-	-
Limboto	1	1	1	1
Limboto Barat	-	-	-	-
Telaga	-	-	-	-
Telaga Biru	-	-	-	-
Tilango	-	-	-	-
Telaga Jaya	-	-	-	-
<b>Kabupaten Gorontalo</b>	<b>3</b>	<b>3</b>	<b>3</b>	<b>3</b>

Sumber/Source: PT POS Indonesia Cabang Gorontalo/PT POS Indonesia, Branch of Gorontalo

09

**PERBANKAN, KOPERASI, DAN HARGA-HARGA**  
***BANKING, COOPERATIVE, AND PRICES***

<https://gorontalo.kab.bps.go.id>

SAVINDA



**PENJELASAN TEKNIS**

1. Koperasi adalah organisasi ekonomi rakyat yang berwatak sosial, beranggotakan orang-orang atau badan-badan hukum koperasi yang merupakan tata susunan ekonomi sebagai usaha bersama atas azas kekeluargaan.

**TECHNICAL NOTES**

1. *Cooperatives is a social public economic organization. The member of cooperatives is people or cooperatives legal entities which is the arrangement of the economy as a joint venture on family principles.*

<https://gorontalo.kab.bps.go.id>

**ULASAN**

Perbankan memiliki fungsi sebagai penghimpun dan penyalur dana masyarakat yang bertujuan untuk menunjang pelaksanaan pembangunan nasional dalam rangka meningkatkan pemerataan pembangunan dan hasil-hasilnya. Pada tahun 2020, terdapat 3 Kantor Pusat dan 2 Kantor Kas Bank Perkreditan Rakyat di Kabupaten Gorontalo. Selain itu, ada 22 kantor Bank Persero, 2 kantor Bank Swasta, dan 1 kantor Bank Umum Syariah pada tahun 2020 di Kabupaten Gorontalo.

Koperasi merupakan salah satu lembaga keuangan yang mengutamakan prinsip gotong royong. Pada tahun 2020, tercatat 63 koperasi yang aktif di Kabupaten Gorontalo. Kecamatan Limboto sebagai ibukota Kabupaten Gorontalo menjadi kecamatan dengan jumlah koperasi aktif terbanyak yaitu 18 unit. Jika dilihat dari jenisnya, jenis koperasi yang paling banyak di Kabupaten Gorontalo adalah Koperasi Konsumen.

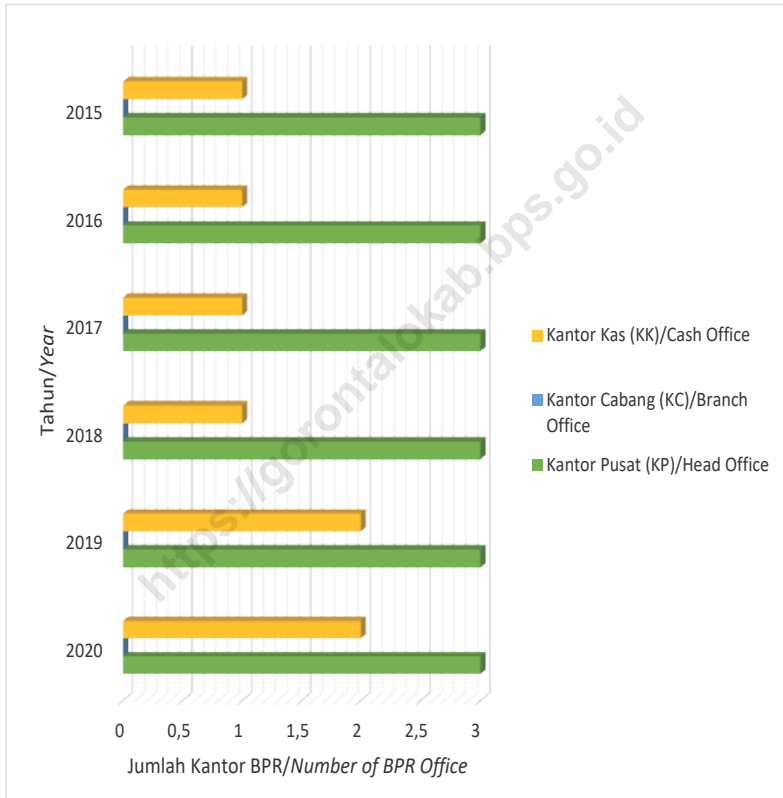
**DESCRIPTION**

*Banking has the function of collecting and distributing public funds with the aim of supporting the implementation of national development in order to increase equitable distribution of development and its results. In 2020, there are 3 Head Office and 2 Cash Offices for Rural Banks in Gorontalo Regency. In addition, there are 22 Persero Bank offices, 2 Private Bank offices, and 1 Sharia Commercial Bank office in 2020 in Gorontalo Regency.*

*The cooperative is one of the financial institutions that prioritizes the principle of mutual cooperation. In 2020, 63 cooperatives were active in Gorontalo Regency. Limboto Subdistrict as the capital of Gorontalo Regency is the subdistrict with the most active cooperatives, that is 18 units. When seen from its type, the most common type of cooperative in Gorontalo Regency is the Consumer Cooperative.*

**Gambar** 9.1  
**Figures**

**Jumlah Kantor Bank Perkreditan Rakyat (BPR) Menurut Kelompok BPR di Kabupaten Gorontalo, 2016 – 2020**  
**Number of Rural Bank (BPR) by Group of BPR in Gorontalo Regency, 2016 - 2020**



Sumber/Source : Otoritas Jasa Keuangan Indonesia/Indonesian Financial Services Authority



## 9.1 PERBANKAN BANKING

**Tabel 9.1.1** Jumlah Kantor Bank Perkreditan Rakyat (BPR) Menurut Kelompok BPR di Kabupaten Gorontalo, 2016 – 2021  
*Number of Rural Bank (BPR) by Group of BPR in Gorontalo Regency, 2016 - 2021*

Tahun Year	Kantor Pusat (KP) Head Office	Kantor Cabang (KC) Branch Office	Kantor Kas (KK) Cash Office
(1)	(2)	(3)	(4)
2021	...	...	...
2020	3	-	2
2019	3	-	2
2018	3	-	1
2017	3	-	1
2016	3	-	1

Sumber/Source: Otoritas Jasa Keuangan Indonesia/Indonesian Financial Services Authority

**Tabel 9.1.2** Jumlah Kantor Bank Menurut Kelompok Bank di Kabupaten Gorontalo, 2021  
**Table** Number of Bank Office by Group of Bank in Gorontalo Regency, 2021

Kelompok Bank Group of Bank	KP	KC	KCP	KK
(1)	(2)	(3)	(4)	
Bank Persero State Banks	...	...	...	...
Bank Pembangunan Daerah (BPD) Regional Government Banks	...	...	...	...
Bank Swasta Private Bank	...	...	...	...
Bank Asing Foreign Bank	...	...	...	...
Bank Umum Syariah Sharia-based Comercial Bank	...	...	...	...
BUS -BPD Sharia based Comercial Bank - Regional Government Banks	...	...	...	...

Sumber/Source: Otoritas Jasa Keuangan Indonesia/Indonesian Financial Services Authority

## 9.2 KOPERASI COOPERATIVE

**Tabel 9.2.1** Jumlah Koperasi Aktif Menurut Kecamatan di Kabupaten Gorontalo, 2018–2021  
*Number of Active Cooperative by Subdistrict in Gorontalo Regency, 2018–2021*

Kecamatan Subdistrict	2018	2019	2020	2021
(1)	(2)	(3)	(4)	(5)
Batudaa Pantai	...	4	2	...
Biluhu	...	–	–	...
Batudaa	...	6	3	...
Bongomeme	...	–	1	...
Tabongo	...	1	3	...
Dungaliyo	...	2	1	...
Tibawa	...	4	5	...
Pulubala	...	2	2	...
Boliyohuto	...	1	1	...
Mootilango	...	3	3	...
Tolangohula	...	3	2	...
Asparaga	...	1	3	...
Bilato	...	–	1	...
Limboto	...	25	18	...
Limboto Barat	...	3	1	...
Telaga	...	9	5	...
Telaga Biru	...	4	4	...
Tilango	...	1	1	...
Telaga Jaya	...	6	7	...
<b>Kabupaten Gorontalo</b>	...	<b>75</b>	<b>63</b>	...

Catatan/Note: Data yang digunakan adalah jumlah koperasi yang melaksanakan Rapat Anggota Tahunan (RAT) menurut kecamatan di Kabupaten Gorontalo/ the data used is the number of cooperatives that carry out Annual Member Meetings (RAT) by subdistrict in Gorontalo Regency

Sumber/Source: Dinas Koperasi dan UMKM Kabupaten Gorontalo/ Cooperatives and Small and Medium Enterprises of Gorontalo Regency

**Tabel**  
**Table** 9.2.2**Jumlah Koperasi Menurut Jenis Koperasi dan Kecamatan di Kabupaten Gorontalo, 2021**  
**Number of Cooperative by Kind of Cooperative and Subdistrict in Gorontalo Regency, 2021**

Kecamatan Subdistrict	Jenis Koperasi/ Kind of Cooperative					
	Produsen Producer	Pemasaran Marketing	Konsumen Consumer	Jasa Services	Simpan Pinjam Saving and Loan	Jumlah Total
(1)	(2)	(3)	(4)	(5)	(6)	(7)
Batudaa Pantai	...	...	...	...	...	...
Biluhu	...	...	...	...	...	...
Batudaa	...	...	...	...	...	...
Bongomeme	...	...	...	...	...	...
Tabongo	...	...	...	...	...	...
Dungaliyo	...	...	...	...	...	...
Tibawa	...	...	...	...	...	...
Pulubala	...	...	...	...	...	...
Boliyohuto	...	...	...	...	...	...
Mootilango	...	...	...	...	...	...
Tolangohula	...	...	...	...	...	...
Asparaga	...	...	...	...	...	...
Bilato	...	...	...	...	...	...
Limboto	...	...	...	...	...	...
Limboto Barat	...	...	...	...	...	...
Telaga	...	...	...	...	...	...
Telaga Biru	...	...	...	...	...	...
Tilango	...	...	...	...	...	...
Telaga Jaya	...	...	...	...	...	...
<b>Kabupaten Gorontalo</b>	...	...	...	...	...	...

Sumber/Source: Dinas Koperasi dan UMKM Kabupaten Gorontalo/ Cooperatives and Small and Medium Enterprises of Gorontalo Regency

### 9.3 HARGA-HARGA PRICES

**Tabel 9.3.1** Indeks Harga Konsumen per Bulan Menurut Kelompok Pengeluaran (2018=100) di Kota Gorontalo, 2021  
*Consumer Price Index per Month by Expenditure Group (2018=100) in Gorontalo Municipality, 2018–2021*

Bulan Months	Makanan, Minuman, dan Tembakau Food, Beverage and Tobacco	Pakaian dan Alas Kaki Clothing and Footwear	Perumahan, Air, Listrik, dan Bahan Bakar Rumah Tangga Housing, Water, Electricity and Household Fuel
(1)	(2)	(3)	(4)
Januari / January	106,54	106,88	101,19
Februari / February	106,80	106,99	101,41
Maret / March	109,31	107,41	101,37
April / April	110,63	107,61	101,42
Mei / May	110,80	108,86	101,43
Juni / June	110,76	108,88	101,52
Juli / July	111,14	109,43	101,57
Agustus / August	110,21	109,36	101,82
September / September	106,86	109,09	101,84
Oktober / October	108,55	108,99	101,79
November / November	107,09	108,91	102,14
Desember / December	110,06	108,85	102,27
<b>Jumlah/Total</b>	<b>109,06</b>	<b>108,44</b>	<b>101,65</b>

Lanjutan Tabel/*Continued Table* 9.3.1

<b>Bulan Months</b>	<b>Perlengkapan, Peralatan, dan Pemeliharaan Rutin Rumah Tangga Equipments and Routine Household Maintenance</b>	<b>Kesehatan Health</b>	<b>Transportasi Transportation</b>
(1)	(5)	(6)	(7)
Januari / <i>January</i>	104,43	103,85	105,96
Februari / <i>February</i>	104,10	104,15	106,38
Maret / <i>March</i>	104,05	104,15	105,58
April / <i>April</i>	104,02	104,17	105,38
Mei / <i>May</i>	103,97	104,17	106,79
Juni / <i>June</i>	103,92	103,63	106,11
Juli / <i>July</i>	104,04	103,12	106,84
Agustus / <i>August</i>	104,80	103,38	106,86
September / <i>September</i>	104,50	104,28	106,91
Oktober / <i>October</i>	105,20	105,17	106,94
November / <i>November</i>	105,47	105,70	106,40
Desember / <i>December</i>	105,88	105,44	107,07
<b>Jumlah/Total</b>	<b>104,53</b>	<b>104,27</b>	<b>106,44</b>

Lanjutan Tabel/*Continued Table* 9.3.1

<b>Bulan Months</b>	<b>Informasi, Komunikasi, dan Jasa Keuangan Information, Communication and Financial Services</b>	<b>Rekreasi, Olahraga, dan Budaya Recreation, Sports and Culture</b>	<b>Pendidikan Education</b>
(1)	(8)	(9)	(10)
Januari / <i>January</i>	98,74	98,22	114,57
Februari / <i>February</i>	98,74	97,16	114,57
Maret / <i>March</i>	98,59	97,16	114,57
April / <i>April</i>	98,59	95,71	114,57
Mei / <i>May</i>	98,65	95,72	114,57
Juni / <i>June</i>	98,62	98,65	114,57
Juli / <i>July</i>	98,66	103,27	116,99
Agustus / <i>August</i>	98,63	103,43	116,99
September / <i>September</i>	98,70	103,38	116,99
Oktober / <i>October</i>	98,70	103,87	116,99
November / <i>November</i>	98,56	103,57	116,99
Desember / <i>December</i>	98,44	103,57	117,06
<b>Jumlah/Total</b>	<b>98,64</b>	<b>100,31</b>	<b>115,79</b>

Lanjutan Tabel/*Continued Table 9.3.1*

Bulan Months	Penyediaan Makanan dan Minuman/Restoran Provision of Food and Beverages / Restaurant	Perawatan Pribadi dan Jasa Lainnya Personal Care and Other Services	Umum General
(1)	(5)	(6)	(7)
Januari / January	106,92	108,29	105,06
Februari / February	108,42	108,16	105,29
Maret / March	108,42	107,93	105,92
April / April	108,42	107,94	106,29
Mei / May	108,42	108,14	106,61
Juni / June	108,44	109,82	106,69
Juli / July	108,44	109,63	107,07
Agustus / August	108,44	109,62	106,90
September / September	108,44	109,96	105,94
Oktober / October	108,44	110,57	106,52
November / November	108,44	110,91	106,14
Desember / December	108,44	110,97	107,12
<b>Jumlah/Total</b>	<b>108,31</b>	<b>109,33</b>	<b>106,30</b>

Sumber/Source: BPS, Survei Harga Konsumen/BPS-Statistics Indonesia, Consumer Price Survey



**Tabel**  
**Table** 9.3.2

**Laju Inflasi Bulanan Menurut Kelompok Pengeluaran  
(2018=100) di Kota Gorontalo, 2021**  
**Monthly Inflation Rate by Expenditure Group (2018=100) in  
Gorontalo Municipality, 2021**

Bulan Months	Makanan, Minuman, dan Tembakau Food, Beverage and Tobacco	Pakaian dan Alas Kaki Clothing and Footwear	Perumahan, Air, Listrik, dan Bahan Bakar Rumah Tangga Housing, Water, Electricity and Household Fuel
(1)	(2)	(3)	(4)
Januari / January	1,78	0,22	0,10
Februari / February	0,24	0,10	0,22
Maret / March	2,35	0,39	-0,04
April / April	1,21	0,19	0,05
Mei / May	0,15	1,16	0,01
Juni / June	-0,04	0,02	0,09
Juli / July	0,34	0,51	0,05
Agustus / August	-0,84	-0,06	0,25
September / September	-3,04	-0,25	0,02
Oktober / October	1,58	-0,09	-0,05
November / November	-1,35	-0,07	0,34
Desember / December	2,77	-0,06	0,13

Lanjutan Tabel/*Continued Table 9.3.2*

Bulan Months	Perlengkapan, Peralatan, dan Pemeliharaan Rutin Rumah Tangga Equipments and Routine Household Maintenance	Kesehatan Health	Transportasi Transportation
(1)	(5)	(6)	(7)
Januari / January	0,35	0,00	-0,19
Februari / February	-0,32	0,29	0,40
Maret / March	-0,05	0,00	-0,75
April / April	-0,03	0,02	-0,19
Mei / May	-0,05	0,00	1,34
Juni / June	-0,05	-0,52	-0,64
Juli / July	0,12	-0,49	0,69
Agustus / August	0,73	0,25	0,02
September / September	-0,29	0,87	0,05
Oktober / October	0,67	0,85	0,03
November / November	0,26	0,50	-0,50
Desember / December	0,39	-0,25	0,63

Lanjutan Tabel/*Continued Table 9.3.2*

<b>Bulan Months</b>	<b>Informasi, Komunikasi, dan Jasa Keuangan Information, Communication and Financial Services</b>	<b>Rekreasi, Olahraga, dan Budaya Recreation, Sports and Culture</b>	<b>Pendidikan Education</b>
(1)	(8)	(9)	(10)
Januari / <i>January</i>	-0,03	0,00	0,28
Februari / <i>February</i>	0,00	-1,08	0,00
Maret / <i>March</i>	-0,15	0,00	0,00
April / <i>April</i>	0,00	-1,49	0,00
Mei / <i>May</i>	0,06	0,01	0,00
Juni / <i>June</i>	-0,03	3,06	0,00
Juli / <i>July</i>	0,04	4,68	2,11
Agustus / <i>August</i>	-0,03	0,15	0,00
September / <i>September</i>	0,07	-0,05	0,00
Oktober / <i>October</i>	0,00	0,47	0,00
November / <i>November</i>	-0,14	-0,29	0,00
Desember / <i>December</i>	-0,12	0,00	0,06

Lanjutan Tabel/*Continued Table 9.3.2*

<b>Bulan Months</b>	<b>Penyediaan Makanan dan Minuman/Restoran Provision of Food and Beverages / Restaurant</b>	<b>Perawatan Pribadi dan Jasa Lainnya Personal Care and Other Services</b>	<b>Umum General</b>
(1)	(5)	(6)	(7)
Januari / January	0,19	0,52	0,61
Februari / February	1,40	-0,12	0,22
Maret / March	0,00	-0,21	0,60
April / April	0,00	0,01	0,35
Mei / May	0,00	0,19	0,30
Juni / June	0,02	1,55	0,08
Juli / July	0,00	-0,17	0,36
Agustus / August	0,00	-0,01	-0,16
September / September	0,00	0,31	-0,90
Oktober / October	0,00	0,55	0,55
November / November	0,00	0,31	-0,36
Desember / December	0,00	0,05	0,92

Sumber/*Source*: BPS, Survei Harga Konsumen/*BPS-Statistics Indonesia, Consumer Price Survey*

# 10

## PENGELUARAN PENDUDUK POPULATION EXPENDITURE



12,45%

6,55%

6,33%

5,84%

Rata rata pengeluaran perkapita  
sebulan kab Gorontalo

**Kelompok makanan**

**Rp. 516 460 (46,96%)**

*Monthly Average Expenditure per Capita*

**Food**



25,09%

3,33%

Rata rata pengeluaran perkapita  
sebulan kab Gorontalo

**Kelompok non makanan**

**Rp. 583 430 (53,04%)**

*Monthly Average Expenditure per Capita*

**non-Food**



**PENJELASAN TEKNIS**

1. **Pengeluaran per kapita** adalah biaya yang dikeluarkan untuk konsumsi semua anggota rumah tangga selama sebulan baik yang berasal dari pembelian, pemberian maupun produksi sendiri dibagi dengan banyaknya anggota rumah tangga dalam rumah tangga tersebut.

**TECHNICAL NOTES**

1. ***Per capita average expenditure*** is the cost spent for all household members consumption during the month, whether from purchasing, giving or own production, divided by the number of household members in the household.

<https://gorontalo.kab.bps.go.id>

**ULASAN**

**DESCRIPTION**

Pengeluaran rata-rata perkapita per bulan untuk makanan penduduk Kabupaten Gorontalo di tahun 2021 sebesar Rp 516.460 dan pengeluaran rata-rata perkapita per bulan untuk non makanan sebesar Rp 583.430.

*Average expenditure per capita per month for food for Gorontalo Regency's resident in 2021 amounting to Rp 516,460 and the average expenditure per capita per month of non food is Rp 583,430.*

Rata-rata pengeluaran penduduk perkapita selama sebulan di Kabupaten Gorontalo pada tahun 2021 paling banyak berada di rentang pengeluaran 1.000.000-1.499.999 rupiah yaitu sebanyak 23,43% dari penduduk Kabupaten Gorontalo.

*In 2021, average expenditure per capita for a month in Gorontalo Regency most in the range of 1.000,000-1.499,999 rupiah as much as 23.43% of population of Gorontalo Regency.*

<https://gorontalokab.go.id>



**Gambar** 10.1  
**Figures**

**Persentase Pengeluaran per Kapita Sebulan Menurut Kelompok Komoditas di Kabupaten Gorontalo, 2021**  
*Percentage of Monthly Expenditure per Capita by Commodity Group in Gorontalo Regency, 2021*



Sumber/Source : BPS, Survei Sosial Ekonomi Nasional (Susenas) Maret/BPS-Statistics Indonesia, National Socioeconomic Survey March

**Tabel**  
**Table** 10.1**Rata-rata Pengeluaran per Kapita Sebulan Menurut  
Kelompok Komoditas (rupiah) di Kabupaten Gorontalo,  
2020 dan 2021**  
*Monthly Average Expenditure per Capita by Commodity  
Group (rupiahs) in Gorontalo Regency, 2020 and 2021*

<b>Kelompok Komoditas/Commodity Group</b>	<b>2020</b>	<b>2021</b>
(1)	(2)	(3)
<b>Makanan/Food</b>		
Padi-padian/Cereals	67 545	69 621
Umbi-umbian/Tubers	3 753	6 304
Ikan/udang/cumi/kerang/Fish/shrimp/common squid/shells	55 948	72 007
Daging/Meat	8 498	14 144
Telur dan susu/Eggs and milk	21 302	25 834
Sayur-sayuran/Vegetables	35 040	52 372
Kacang-kacangan/Legumes	6 312	8 257
Buah-buahan/Fruits	25 769	18 532
Minyak dan kelapa/Oil and coconut	10 297	15 053
Bahan minuman/Beverage stuffs	11 860	14 980
Bumbu-bumbuan/Spices	7 942	11 136
Konsumsi lainnya/Miscellaneous food items	5 563	7 027
Makanan dan minuman jadi/Prepared food and beverages	134 545	136 904
Rokok/Cigarettes	49 823	64 288
<b>Jumlah makanan/Total food</b>	<b>444 197</b>	<b>516 460</b>
<b>Bukan makanan/Non-food</b>		
Perumahan dan fasilitas rumah tangga/Housing and household facilities	261 643	275 943
Aneka komoditas dan jasa/Goods and services	125 528	104 163
Pakaian, alas kaki, dan tutup kepala/Clothing, footwear, and headgear	39 441	36 578
Komoditas tahan lama/Durable goods	97 779	100 611
Pajak, pungutan, dan asuransi/Taxes and insurance	40 872	45 096
Keperluan pesta dan upacara/kenduri/Parties and ceremonies	17 276	21 039
<b>Jumlah bukan makanan/Total non-food</b>	<b>582 541</b>	<b>583 430</b>
<b>Jumlah/Total</b>	<b>1 026 738</b>	<b>1 099 890</b>

Sumber/Source: BPS, Survei Sosial Ekonomi Nasional (Susenas) Maret/BPS-Statistics Indonesia, National Socioeconomic Survey March

**Tabel**  
**Table** 10.2

**Persentase Pengeluaran per Kapita Sebulan Menurut Kelompok Komoditas di Kabupaten Gorontalo, 2020 dan 2021**  
**Percentage of Monthly Expenditure per Capita by Commodity Group in Gorontalo Regency, 2020 and 2021**

<b>Kelompok Komoditas/Commodity Group</b>	<b>2020</b>	<b>2021</b>
(1)	(2)	(3)
<b>Makanan/Food</b>		
Padi-padian/ <i>Cereals</i>	6,58	6,33
Umbi-umbian/ <i>Tubers</i>	0,37	0,57
Ikan/udang/cumi/kerang/ <i>Fish/shrimp/common squid/shells</i>	5,45	6,55
Daging/ <i>Meat</i>	0,83	1,29
Telur dan susu/ <i>Eggs and milk</i>	2,07	2,35
Sayur-sayuran/ <i>Vegetables</i>	3,41	4,76
Kacang-kacangan/ <i>Legumes</i>	0,61	0,75
Buah-buahan/ <i>Fruits</i>	2,51	1,68
Minyak dan kelapa/ <i>Oil and coconut</i>	1,00	1,37
Bahan minuman/ <i>Beverage stuffs</i>	1,16	1,36
Bumbu-bumbuan/ <i>Spices</i>	0,77	1,01
Konsumsi lainnya/ <i>Miscellaneous food items</i>	0,54	0,64
Makanan dan minuman jadi/ <i>Prepared food and beverages</i>	13,10	12,45
Rokok/ <i>Cigarettes</i>	4,85	5,84
<b>Jumlah makanan/Total food</b>	<b>43,26</b>	<b>46,96</b>
<b>Bukan makanan/Non-food</b>		
Perumahan dan fasilitas rumah tangga/ <i>Housing and household facilities</i>	25,48	25,09
Aneka komoditas dan jasa/ <i>Goods and services</i>	12,23	9,47
Pakaian, alas kaki, dan tutup kepala/ <i>Clothing, footwear, and headgear</i>	3,84	3,33
Komoditas tahan lama/ <i>Durable goods</i>	9,52	9,15
Pajak, pungutan, dan asuransi/ <i>Taxes and insurance</i>	3,98	4,10
Keperluan pesta dan upacara/kenduri/ <i>Parties and ceremonies</i>	1,68	1,91
<b>Jumlah bukan makanan/Total non-food</b>	<b>56,74</b>	<b>53,04</b>
<b>Jumlah/Total</b>	<b>100,00</b>	<b>100,00</b>

Sumber/Source: BPS, Survei Sosial Ekonomi Nasional (Susenas) Maret/BPS-Statistics Indonesia, National Socioeconomic Survey March

**Tabel**  
**Table** 10.3**Persentase Penduduk Menurut Golongan Pengeluaran Per Kapita Sebulan di Kabupaten Gorontalo, 2021**  
**Percentage of Population by Per Capita Spending Group a Month in Gorontalo Regency, 2021**

<b>Golongan Pengeluaran</b> <b>Spending Group</b> <b>(Rp)</b>	<b>Persentase Penduduk</b> <b>Percentage of Population</b>
(1)	(2)
< 299 999	3,17
300 000–499 999	18,41
500 000–749 999	22,48
750 000–999 999	15,15
1 000 000–1 499 999	23,43
> 1 500 000	17,36
<b>Jumlah/Total</b>	<b>100,00</b>

Sumber/Source: BPS, Survei Sosial Ekonomi Nasional (Susenas) Maret/BPS-Statistics Indonesia, National Socioeconomic Survey March

# 11

## PERDAGANGAN TRADE



JUMLAH PASAR

**59**

*Number of market*



JUMLAH

SWALAYAN/MIIMARKET

**79**

*Number of supermarket/ minimarket*



JUMLAH

WARUNG MAKAN

**2 174**

*number of food stalls*



JUMLAH

TOKO KELONTONG

**6 741**

*Number of groceries*



## PENJELASAN TEKNIS

1. **Perseroan Terbatas (PT)** adalah perusahaan yang berstatus badan hukum, didirikan dengan modal yang terbagi dalam saham-saham dan pemegang saham bertanggung jawab terbatas pada nilai nominal saham yang dimiliki. Dalam menjalankan kegiatannya pemegang saham ikut serta berperan tergantung besar kecilnya jumlah saham yang dimiliki, atau berdasarkan perjanjian antarpemegang saham.
2. **Perseroan Komanditer / Commanditaire Venootschap (CV)** adalah perusahaan yang memiliki 2 (dua) pemodal atau lebih yang terdiri dari sekutu aktif dan sekutu pasif. Sekutu aktif adalah sekutu yang bertanggung jawab memberikan modal (uang) dan tenaganya untuk keberlangsungan perusahaan. Sedangkan sekutu pasif hanya menyetorkan modalnya saja.
3. **Koperasi** adalah organisasi ekonomi rakyat yang berwatak sosial, beranggotakan orang-orang atau badan-badan hukum koperasi yang merupakan tata susunan ekonomi sebagai usaha bersama atas azas kekeluargaan.
4. **Pasar** adalah tempat bertemunya pembeli dan penjual untuk melakukan transaksi jual beli

## TECHNICAL NOTES

1. **Limited Liability Company (Ltd)** is a company with the status of a legal entity, established with capital divided into shares and shareholders responsible is limited to the nominal value of the shares held. In carrying out its activities the shareholders participating role depends on the size of the number of shares held, or by agreement between the shareholders.
2. **The limited partnership / Commanditaire Venootschap (CV)** is a company that has two (2) or more financiers consisting of ally active and passive allies. Active allies are allies who are responsible for providing capital (money) and energy company sustainability. While passive allies simply deposit the capital alone.
3. **Cooperative** is a popular economic organization of social character, of persons or legal entities that are cooperative economic arrangements as a joint effort on the principle of kinship.
4. **The market** is a meeting place for buyers and sellers to make buying and selling goods or services.

barang atau jasa. Menurut ilmu ekonomi, pasar berkaitan dengan kegiatannya bukan tempatnya.

*According to economics, the market is not the place associated with its activities.*

<https://gorontalokab.bps.go.id>



**ULASAN**

Kegiatan Perdagangan merupakan penggerak utama pembangunan perekonomian nasional yang memberikan daya dukung dalam meningkatkan produksi, menciptakan lapangan pekerjaan, meningkatkan ekspor dan devisa, pemeratakan pendapatan, serta memperkuat daya saing Produk Dalam Negeri demi kepentingan nasional. Mengingat pentingnya peran perdagangan dalam pembangunan, ketersediaan sarana perdagangan menjadi hal yang wajib tersedia di setiap daerah.

Pada tahun 2021, Kabupaten Gorontalo memiliki 2.174 Warung/ Kedai Makanan Minuman dan 6.741 Toko/ Warung Kelontong yang tersebar di 19 Kecamatan. Di samping itu, terdapat sarana perdagangan lainnya di Kabupaten Gorontalo yaitu 6 Kelompok Pertokoan, 59 Pasar, dan 79 Minimarket/Swalayan.

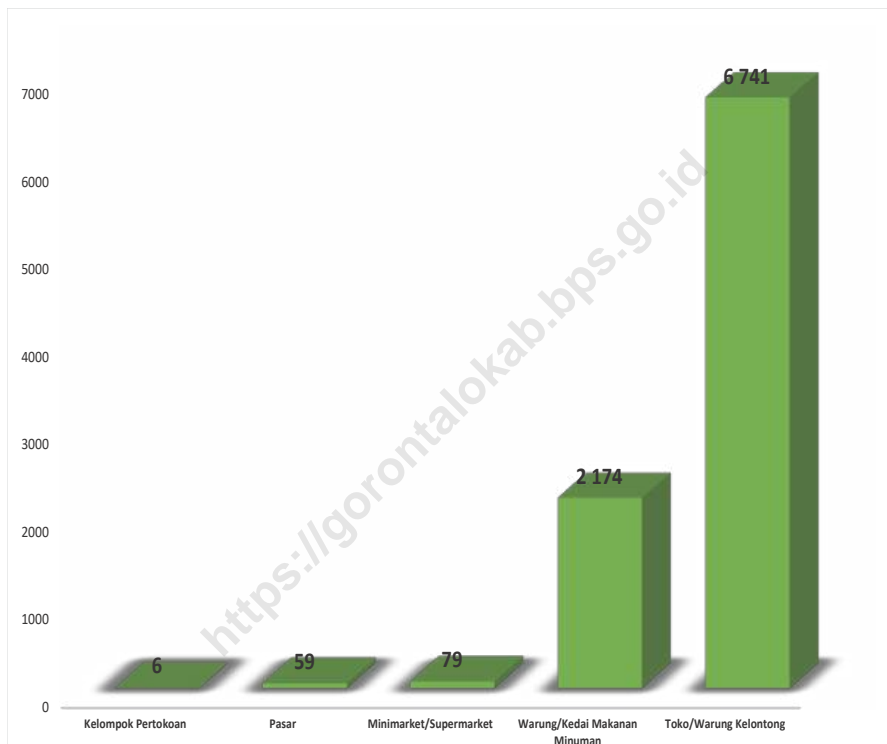
**DESCRIPTION**

*Trade activities are the main driver of national economic development that provides support in increasing production, creating jobs, increasing exports and foreign exchange, leveling income, and strengthening the competitiveness of Domestic Products in the national interest. Considering the important role of trade in development, the availability of trade facilities is a must for all regions.*

*In 2021, Gorontalo Regency has 2.174 Food Stalls and 6.741 Grocery Store/Stalls spread across 19 Subdistrict. In addition, there are other trading facilities in Gorontalo Regency, namely 6 Shopping Group, 59 Market, and 79 Minimarket/ Supermarket.*

**Gambar** 11.1  
**Figures**

**Jumlah Jenis Sarana Perdagangan di Kabupaten Gorontalo, 2021**  
**Number of Trading Facilities Type in Gorontalo Regency, 2021**



Sumber/Source: BPS, Pendataan Potensi Desa (Podes)/ BPS-Statistics Indonesia, Village Potential Data Collection

**Tabel**  
**Table** 11.1**Jumlah Sarana Perdagangan Menurut Kecamatan dan Jenisnya di Kabupaten Gorontalo, 2021**  
**Number of Trading Facilities by Subdistrict and Type of Facility in Gorontalo Regency, 2021**

Kecamatan <i>Subdistrict</i>	Kelompok Pertokoan <i>Shopping Group</i>	Pasar <i>Market</i>	Minimarket/ Swalayan <i>Minimarket/ Supermarket</i>	Warung/Kedai Makanan Minuman <i>Food Stalls</i>	Toko/ Warung Kelontong <i>Grocery Store/ Stalls</i>
(1)	(2)	(3)	(4)	(5)	(6)
Batudaa Pantai	–	8	–	91	237
Biluhu	–	7	–	62	181
Batudaa	–	2	2	82	370
Bongomeme	–	8	–	98	347
Tabongo	–	2	2	101	398
Dungaliyo	1	2	5	62	264
Tibawa	1	5	5	243	685
Pulubala	–	2	–	85	338
Boliyohuto	1	1	2	130	313
Mootilango	–	2	–	61	367
Tolangohula	1	2	5	70	391
Asparaga	–	2	–	47	195
Bilato	–	1	–	74	210
Limboto	–	3	26	239	571
Limboto Barat	–	2	6	129	374
Telaga	2	6	12	158	485
Telaga Biru	–	4	10	223	551
Tilango	–	–	3	101	289
Telaga Jaya	–	–	1	118	175
<b>Kabupaten Gorontalo</b>	<b>6</b>	<b>59</b>	<b>79</b>	<b>2 174</b>	<b>6 741</b>

Catatan/Note: <sup>1</sup> Desa pada tabel ini termasuk Unit Permukiman Transmigrasi (UPT) yang masih dibina oleh kementerian terkait dan nagari di Provinsi Sumatera Barat/Villages in this table include Transmigration Settlement Unit which is still fostered by the relevant ministries and the nagari in the Province of Sumatera Barat

Sumber/Source: BPS, Pendataan Potensi Desa (Podes)/ BPS-Statistics Indonesia, Village Potential Data Collection

**Tabel 11.2** Jumlah Usaha Mikro, Kecil, dan Menengah (UMKM) Menurut Jenisnya di Kabupaten Gorontalo, 2018–2021  
**Number of Micro, Small, and Medium Enterprises of Gorontalo Regency, 2018–2021**

Tahun Years	Usaha Mikro, Kecil, dan Menengah Micro, Small, and Medium Enterprises
(1)	(2)
2021	....
2020	43 574
2019	33 637
2018	33 548

Sumber/Source: Dinas Koperasi, Usaha Kecil dan Menengah Kabupaten Gorontalo/Cooperatives, Small and Medium Enterprises of Gorontalo Regency



# 12

## **SISTEM NERACA REGIONAL SYSTEM OF REGIONAL ACCOUNTS**

<https://gorontalo.kab.bps.go.id>

<https://gorontalo.kab.bps.go.id>

**PENJELASAN TEKNIS**

1. Penghitungan statistik neraca nasional mengikuti buku petunjuk yang diterbitkan oleh Perserikatan Bangsa Bangsa (PBB) dikenal sebagai Sistem Neraca Nasional (SNN). SNN adalah rekomendasi internasional tentang bagaimana menyusun ukuran aktivitas ekonomi yang sesuai dengan standar neraca baku yang didasarkan pada prinsip-prinsip ekonomi. Rekomendasi yang dimaksud dinyatakan dalam sekumpulan konsep, definisi, klasifikasi, dan aturan neraca yang disepakati secara internasional dalam mengukur indikator tertentu seperti Produk Domestik Bruto (PDB). Salah satu bentuk adaptasi pencatatan statistik nasional adalah melakukan perubahan tahun dasar PDB Indonesia dari tahun 2000 ke 2010. Perubahan tahun dasar PDB dilakukan seiring dengan mengadopsi rekomendasi PBB yang tertuang dalam Sistem Neraca Nasional 2008 (SNA 2008).
2. Produk Domestik Bruto pada tingkat nasional serta Produk Domestik Regional Bruto (PDRB) pada tingkat regional (provinsi) menggambarkan kemampuan suatu wilayah untuk menciptakan nilai tambah pada suatu waktu tertentu. Untuk menyusun PDB maupun PDRB digunakan 2

**TECHNICAL NOTES**

1. *The method used to estimate national accounts statistics is based on the standard guidelines formed by United Nation known as System of National Accounts (SNA). SNA is the internationally agreed standard set of recommendations on how to compile measures of economic activity in accordance with strict accounting conventions based on economic principles. The recommendations are expressed in term of a set of concepts, definitions, classifications and accounting rules that comprise the internationally agreed standard for measuring indicators such as Gross Domestic Product (GDP). One of the improvement in the national statistical system is to rebase GDP from base year 2000 to 2010 in order to capture current economic condition. It is in line with the United Nations (UN) recommendation on 2008 SNA.*
2. *The basic measure of tgh value added arising from economic activity is known as Gross Domestic Product at the national level and Gross Regional Domestic Product (GDRP) at the regional level (provinces/regencies/municipalities). To compile these statistics, two approaches*



pendekatan, yaitu lapangan usaha dan pengeluaran. Keduanya menyajikan komposisi data nilai tambah dirinci menurut sumber kegiatan ekonomi (lapangan usaha) dan menurut komponen penggunaannya. PDB maupun PDRB dari sisi lapangan usaha merupakan penjumlahan seluruh komponen nilai tambah bruto yang mampu diciptakan oleh sektor-sektor ekonomi atas berbagai aktivitas produksinya. Sedangkan dari sisi pengeluaran menjelaskan tentang penggunaan dari nilai tambah tersebut.

3. PDB menurut lapangan usaha mengalami perubahan klasifikasi dari 9 lapangan usaha menjadi 17 lapangan usaha. PDB menurut lapangan usaha dirinci menurut total nilai tambah dari seluruh sektor ekonomi yang mencakup lapangan usaha Pertanian, Kehutanan, dan Perikanan; Pertambangan dan Penggalian; Industri Pengolahan; Pengadaan Listrik dan Gas; Pengadaan Air, Pengelolaan Sampah, Limbah dan Daur Ulang; Konstruksi; Perdagangan Besar dan Eceran, Reparasi Mobil dan Sepeda Motor; Transportasi dan Pergudangan; Penyediaan Akomodasi dan Makan Minum; Informasi dan Komunikasi; Jasa Keuangan dan Asuransi; Real Estat; Jasa Perusahaan; Administrasi Pemerintahan, Pertahanan

*have been used, ie. "production approach" and "expenditure approach". The first approach is to measure value added produced by various kinds of economic activities, while the second approach is to measure final uses of the country's output. In other words, GDP/GRDP is the sum of total value added produced by all economic industries (activities) and the way of using it.*

3. *GDP by industry classification changes from 9 sectors to 17 industries. GDP by industry is classified by types of economic activities such as Agriculture, Forestry and Fishing; Mining and Quarrying; Manufacturing; Electricity and Gas; Water supply, Sewerage, Waste Management and Remediation Activities; Construction; Wholesale and Retail Trade; Repair of Motor Vehicles and Motorcycles; Transportation and Storage; Accommodation and Food Service Activities; Information and Communication; Financial and Insurance Activities; Real Estate Activities; Business Activities; Public Administration; Defence and Compulsory Social Security; Education; Human Health and Social Work Activities; and Other*

- dan Jaminan Sosial Wajib; Jasa Pendidikan; Jasa Kesehatan dan Kegiatan Sosial; dan Jasa lainnya.
4. PDB menurut pengeluaran mengalami perubahan klasifikasi dimana pengeluaran konsumsi Lembaga Non Profit yang Melayani Rumah Tangga (LNPR) yang sebelumnya termasuk bagian dari pengeluaran konsumsi rumah tangga menjadi komponen terpisah. Sehingga klasifikasi PDB menurut pengeluaran dirinci menjadi 7 komponen yaitu komponen pengeluaran konsumsi rumah tangga, pengeluaran konsumsi LNPR, pengeluaran konsumsi pemerintah, pembentukan modal tetap bruto, perubahan inventori, ekspor barang dan jasa, dan impor barang dan jasa.
  5. Pengeluaran konsumsi rumah tangga mencakup berbagai pengeluaran konsumsi akhir rumah tangga atas barang dan jasa untuk memenuhi kebutuhan individu ataupun kelompok secara langsung. Pengeluaran rumah tangga di sini mencakup makanan dan minuman selain restoran; pakaian, alas kaki dan jasa perawatannya; perumahan dan perlengkapan rumah tangga; kesehatan dan pendidikan; transportasi dan komunikasi; restoran dan hotel serta lainnya.
  6. Pengeluaran Konsumsi Pemerintah terdiri dari Pengeluaran Konsumsi Individu dan Jaminan Sosial Wajib; Jasa Pendidikan; Jasa Kesehatan dan Kegiatan Sosial; dan Jasa lainnya.
- Services Activities.*
4. *GDP by expenditure classification changes where consumption expenditure Non-profit Institutions Serving Households (NPISH) previously included as part of household consumption expenditure is taken out into separate component. So that, GDP by type of expenditures is classified into: household consumption expenditure, NPISH consumption expenditure, government consumption expenditure, gross fixed capital formation, changes in inventories, exports of goods and services, and imports of goods and services.*
  5. *Household consumption expenditures consist of expenditures incurred by households, which are used for both individual or collective needs. Household consumptions are classified into food and beverages other than restaurants; clothing, footwear, and related maintenance services; housing and household equipment; health and education; transport and communication; restaurants and hotels; and others.*
  6. *Government consumption expenditure consists of Individual Consumption Expenditure*

dan Pengeluaran Konsumsi Kolektif. Barang dan jasa individu merupakan barang dan jasa privat, dimana ciri-ciri barang privat adalah a) ScarMunicipality, yaitu ada kelangkaan/keterbatasan dalam jumlah; b) Excludable consumption, yaitu konsumsi suatu barang dapat dibatasi hanya pada mereka yang memenuhi persyaratan tertentu (biasanya harga); c) Rivalrous competition, yaitu konsumsi oleh satu konsumen akan mengurangi atau menghilangkan kesempatan pihak lain untuk melakukan hal serupa. Contoh barang dan jasa yang dihasilkan pemerintah dan tergolong sebagai barang dan jasa individu adalah jasa pelayanan kesehatan pemerintah di rumah sakit/puskesmas dan jasa pendidikan di sekolah/universitas negeri. Sedangkan barang dan jasa kolektif ekuivalen dengan barang publik yang memiliki ciri a) Non rivalry, yaitu penggunaan satu konsumen terhadap suatu barang tidak mengurangi kesempatan konsumen lain untuk juga mengkonsumsi barang tersebut; b) Non excludable, yaitu apabila suatu barang publik tersedia, maka tidak ada yang dapat menghalangi siapapun untuk memperoleh manfaat dari barang tersebut atau dengan kata lain setiap orang memiliki akses ke barang tersebut. Contoh barang dan jasa yang dihasilkan

*and Collective Consumption Expenditure. Individual goods and services are private goods and services, which the characteristics of private goods is a) ScarMunicipality, that there is a scarMunicipality/ limited in number; b) Excludable consumption, the consumption of goods can be limited only to those who meet certain requirements (usually the price); c) Rivalrous competition, ie consumption by the consumer will reduce or eliminate the chance of another party to do so. Examples of goods and services produced by government and classified as goods and services of individuals is the government health services in hospitals/health centers and education services in schools/universities. Collective goods and services equivalent to public goods characterized by a) Non-rivalry, namely the use of a consumer for an item does not reduce the chance of another consumer to also consume goods; b) Non-excludable, i.e. when a public good available, then nothing can hinder anyone to benefit from the goods or in other words everyone has access to the goods. Examples of goods and services produced by government and classified as collective goods and services is carried military defense services and the police's security.*

- pemerintah dan tergolong sebagai barang dan jasa kolektif adalah jasa pertahanan yang dilakukan TNI dan keamanan yang dilakukan kepolisian.
7. Pembentukan Modal Tetap Bruto (PMTB) mencakup pengadaan, pembuatan, dan pembelian barang modal. Barang modal dimaksud adalah barang-barang yang digunakan untuk proses produksi, tahan lama atau yang mempunyai umur pemakaian lebih dari satu tahun seperti bangunan, mesin-mesin dan alat angkutan. Termasuk pula di sini perbaikan besar (berat) yang sifatnya memperpanjang umur atau mengubah bentuk atau kapasitas barang modal tersebut. Pengeluaran barang modal untuk keperluan militer juga dicakup sebagai PMTB. Klasifikasi komponen PMTB dibagi menjadi 6 sub komponen yaitu Konstruksi; Mesin dan Peralatan; Kendaraan; Peralatan Lainnya; Cultivated Biological Resources (CBR) dan Produk Kekayaan Intelektual.
  8. Ekspor barang dan jasa merupakan transaksi perdagangan barang dan jasa dari penduduk (residen) ke bukan penduduk (nonresiden). Impor barang dan jasa adalah transaksi perdagangan dari bukan penduduk ke penduduk. Ekspor atau impor barang terjadi pada saat terjadi perubahan hak kepemilikan barang antara penduduk dengan bukan
7. *Gross Fixed Capital Formation (GFCF) includes procurement, manufacture, and the purchase of capital goods. Capital goods are goods which are used for the production process, durable or have a service life of more than one year such as buildings, machinery, and transportation equipment. Including here: huge improvement that are to extend the life or changing the shape or the capaMunicipality of the capital goods. Capital expenditures for military purposes are also covered as GFCF. GFCF component are classified into six sub-components: Construction; Machinery and Equipment; vehicle; Other equipment; Cultivated Biological Resources (CBR) and Intellectual Property Product.*
  8. *Exports of goods and services consist of transactions of goods and services from residents to non-residents. Imports of goods and services consist of transaction of goods and services from non-residents to residents. Exports and imports of goods occur when there are changes in ownership of goods between residents and non-residents (with or without physical*

penduduk (dengan atau tanpa perpindahan fisik barang tersebut). Pada PDB dengan tahun dasar 2010, ekspor dan impor barang dirinci menjadi nonmigas dan migas.

9. Produk Domestik Bruto maupun agregat turunannya disajikan dalam 2 (dua) versi penilaian, yaitu atas dasar "harga berlaku" dan atas dasar "harga konstan". Disebut sebagai harga berlaku karena seluruh agregat dinilai dengan menggunakan harga pada tahun berjalan, sedangkan harga konstan penilaiannya didasarkan kepada harga satu tahun dasar tertentu, dalam publikasi ini digunakan harga tahun 2010.
10. Laju pertumbuhan Produk Domestik Bruto diperoleh dari perhitungan PDB atas dasar harga konstan. Diperoleh dengan cara mengurangi nilai PDB pada tahun ke-n terhadap nilai pada tahun ke n-1 (tahun sebelumnya), dibagi dengan nilai pada tahun ke n-1, dikalikan dengan 100 persen. Laju pertumbuhan menunjukkan perkembangan agregat pendapatan dari satu waktu tertentu terhadap waktu sebelumnya.

*movements of goods across frontiers). On the GDP at 2010 basic year, exports and imports of goods specified into non oil and gas and oil and gas.*

9. *GDP and its aggregations are presented in two forms: at current market prices and at constant base year market prices. In presenting current market prices, all aggregates are valued at current market prices, while base year constant market prices are shown by valuing all aggregates at fixed base year prices. Year of 2010 is used as the base year in this publication.*
10. *Growth rate of Gross Domestic Product is derived from GDP at constant market prices. It is obtained by subtracting the value of GDP year n with the value of GDP year n-1, divided by the value of GDP year n-1 then multiplied by 100 percent. The growth rate of GDP explains the income growth during the given period.*

**ULASAN**

**DESCRIPTION**

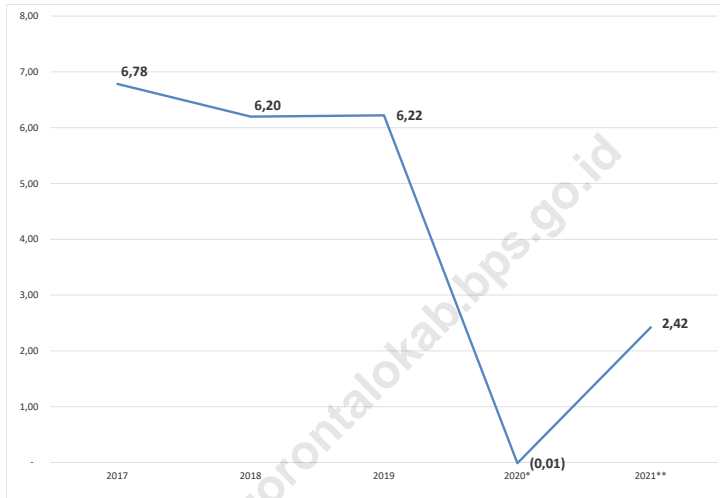
Perekonomian Kabupaten Gorontalo tahun 2021 masih didominasi oleh sektor pertanian, kehutanan dan perikanan. Hal ini dapat dilihat dari nilai Produk Domestik Regional Bruto atas dasar harga berlaku Kabupaten Gorontalo dimana sektor ini mencapai 40,38 persen. Ekonomi Kabupaten Gorontalo tahun 2021 mengalami pertumbuhan sebesar 2,42 persen dibanding tahun 2020.

*The economy of Gorontalo Regency knows 2021 is still dominated by the agriculture, forestry and fisheries sectors. This can be seen from the value of Gross Regional Domestic Products based on the prevailing prices in Gorontalo Regency where the sector reaches 40.38 percent. Economics of Gorontalo Regency in 2021 has grown at 2.42 percent compared to 2020.*

<https://gorontalokab.bps.go.id>

**Gambar** 12.1  
**Figures**

**Pertumbuhan Ekonomi Kabupaten Gorontalo  
(2010=100), 2017-2021**  
*Economic Growth of Gorontalo Regency (2010=100),  
2017-2021*



Catatan/Note: \* Angka sementara / temporary number

\*\* Angka sangat sementara / very temporary number

Sumber/Source: Badan Pusat Statistik Kabupaten Gorontalo / BPS – Statistics Agency of Gorontalo Regency

**Tabel** 12.1. **Produk Domestik Regional Bruto Atas Dasar Harga Berlaku Menurut Lapangan Usaha di Kabupaten Gorontalo (miliar rupiah), 2017–2021**  
**Gross Regional Domestic Product at Current Market Prices by Industry in Gorontalo Regency (billion rupiahs), 2017–2021**

Lapangan Usaha/Industry	2017	2018	2019	2020*	2021**
(1)	(2)	(3)	(4)	(5)	(6)
A Pertanian, Kehutanan, dan Perikanan/ <i>Agriculture, Forestry, and Fishing</i>	4 156,4	4 639,1	5 170,6	5 277,5	5 539,5
B Pertambangan dan Penggalian/ <i>Mining and Quarrying</i>	195,5	206,5	218,4	223,5	230,2
C Industri Pengolahan/ <i>Manufacturing</i>	473,5	511,0	581,4	599,1	651,4
D Pengadaan Listrik dan Gas/ <i>Electricity and Gas</i>	7,3	8,2	9,1	10,1	10,3
E Pengadaan Air; Pengelolaan Sampah, Limbah, dan Daur Ulang/ <i>Water Supply; Sewerage, Waste Management, and Remediation Activities</i>	2,5	2,9	3,4	3,6	3,7
F Konstruksi/ <i>Construction</i>	1 651,8	1 705,9	1 762,1	1 751,4	1 847,2
G Perdagangan Besar dan Eceran; Reparasi Mobil dan Sepeda Motor/ <i>Wholesale and Retail Trade; Repair of Motor Vehicles and Motorcycles</i>	976,8	1 101,5	1 253,9	1 267,1	1 338,0
H Transportasi dan Pergudangan/ <i>Transportation and Storage</i>	1 026,3	1 080,4	1 141,5	1 031,3	1 048,8
I Penyediaan Akomodasi dan Makan Minum/ <i>Accommodation and Food Service Activities</i>	220,1	240,4	261,6	261,4	275,3
J Informasi dan Komunikasi/ <i>Information and Communication</i>	292,0	316,3	338,3	353,2	367,5



Lanjutan Tabel/*Continued Table* 12.1

Lapangan Usaha/ <i>Industry</i>		2017	2018	2019	2020*	2021**
(1)		(2)	(3)	(4)	(5)	(6)
K	Jasa Keuangan dan Asuransi/ <i>Financial and Insurance Activities</i>	490,9	535,5	537,7	604,9	685,1
L	Real Estat/ <i>Real Estate Activities</i>	113,2	120,6	131,1	131,8	130,8
M,N	Jasa Perusahaan/ <i>Business Activities</i>	7,4	7,7	8,2	7,7	8,0
O	Administrasi Pemerintahan, Pertahanan, dan Jaminan Sosial Wajib/ <i>Public Administration and Defence; Compulsory Social Security</i>	459,3	469,6	489,4	496,2	499,3
P	Jasa Pendidikan/ <i>Education</i>	359,5	402,6	448,5	474,9	495,2
Q	Jasa Kesehatan dan Kegiatan Sosial/ <i>Human Health and Social Work Activities</i>	313,2	339,9	370,7	403,0	431,4
R,S,T,U	Jasa Lainnya/ <i>Other Services Activities</i>	138,9	146,3	154,9	150,4	155,1
<b>Produk Domestik Regional Bruto/<i>Gross Regional Domestic Product</i></b>		<b>10 884,7</b>	<b>11 834,5</b>	<b>12 880,8</b>	<b>13 047,1</b>	<b>13 716,8</b>

Catatan/Note: \* Angka sementara / *Temporary number*

\*\* Angka sangat sementara / *Very temporary number*

Sumber/Source: BPS, berbagai sensus, survei dan sumber lain/*BPS-Statistics Indonesia, various census, survey, and other sources*

**Tabel**  
**Table** 12.2

**Produk Domestik Regional Bruto Atas Dasar Harga Konstan 2010 Menurut Lapangan Usaha di Kabupaten Gorontalo (miliar rupiah), 2017–2021**  
**Gross Regional Domestic Product at 2010 Constant Market Prices by Industry in Gorontalo Regency (billion rupiahs), 2017–2021**

<b>Lapangan Usaha/Industry</b>	<b>2017</b>	<b>2018</b>	<b>2019</b>	<b>2020*</b>	<b>2021**</b>
(1)	(2)	(3)	(4)	(5)	(6)
A Pertanian, Kehutanan, dan Perikanan/ <i>Agriculture, Forestry, and Fishing</i>	3 076,7	3 327,8	3 587,9	3 548,1	3 598,7
B Pertambangan dan Penggalian/ <i>Mining and Quarrying</i>	149,0	156,0	163,4	163,2	165,8
C Industri Pengolahan/ <i>Manufacturing</i>	315,8	331,0	370,6	374,6	398,8
D Pengadaan Listrik dan Gas/ <i>Electricity and Gas</i>	8,8	9,7	10,5	11,8	12,0
E Pengadaan Air; Pengelolaan Sampah, Limbah, dan Daur Ulang/ <i>Water Supply; Sewerage, Waste Management, and Remediation Activities</i>	1,8	2,1	2,4	2,5	2,5
F Konstruksi/ <i>Construction</i>	1 192,3	1 212,6	1 235,9	1 219,0	1 244,7
G Perdagangan Besar dan Eceran; Reparasi Mobil dan Sepeda Motor/ <i>Wholesale and Retail Trade; Repair of Motor Vehicles and Motorcycles</i>	642,5	701,3	780,5	778,2	806,4
H Transportasi dan Pergudangan/ <i>Transportation and Storage</i>	657,2	683,1	700,1	665,0	670,3
I Penyediaan Akomodasi dan Makan Minum/ <i>Accommodation and Food Service Activities</i>	157,0	168,9	181,1	179,4	187,7
J Informasi dan Komunikasi/ <i>Information and Communication</i>	254,1	274,9	293,8	315,1	327,7

Lanjutan Tabel/*Continued Table 12.2*

Lapangan Usaha/ <i>Industry</i>		2017	2018	2019	2020*	2021**
(1)		(2)	(3)	(4)	(5)	(6)
K	Jasa Keuangan dan Asuransi/ <i>Financial and Insurance Activities</i>	343,4	363,3	358,2	400,3	433,9
L	Real Estat/ <i>Real Estate Activities</i>	84,7	89,4	96,1	96,5	95,1
M,N	Jasa Perusahaan/ <i>Business Activities</i>	5,3	5,5	5,7	5,3	5,4
O	Administrasi Pemerintahan, Pertahanan, dan Jaminan Sosial Wajib/ <i>Public Administration and Defence; Compulsory Social Security</i>	369,5	376,2	386,5	386,6	386,5
P	Jasa Pendidikan/ <i>Education</i>	263,9	286,5	311,0	323,8	333,5
Q	Jasa Kesehatan dan Kegiatan Sosial/ <i>Human Health and Social Work Activities</i>	232,0	249,3	268,0	285,4	298,6
R,S,T,U	Jasa Lainnya/ <i>Other Services Activities</i>	107,9	111,8	117,1	112,6	114,6
<b>Produk Domestik Regional Bruto/<i>Gross Regional Domestic Product</i></b>		<b>7 862,0</b>	<b>8 349,3</b>	<b>8 868,7</b>	<b>8 867,6</b>	<b>9 082,3</b>

Catatan/*Note*: \* Angka sementara / *Temporary number*

\*\* Angka sangat sementara / *Very temporary number*

Sumber/*Source*: BPS, berbagai sensus, survei dan sumber lain/*BPS-Statistics Indonesia, various census, survey, and other sources*

**Tabel**  
**Table** 12.3

**Distribusi Persentase Produk Domestik Regional Bruto Atas Dasar Harga Berlaku Menurut Lapangan Usaha di Kabupaten Gorontalo, 2017–2021**  
**Percentage Distribution of Gross Regional Domestic Product at Current Market Prices by Industry in Gorontalo Regency, 2017–2021**

Lapangan Usaha/ <i>Industry</i>	2017	2018	2019	2020*	2021**
(1)	(2)	(3)	(4)	(5)	(6)
A Pertanian, Kehutanan, dan Perikanan/ <i>Agriculture, Forestry, and Fishing</i>	38,19	39,20	40,14	40,45	40,38
B Pertambangan dan Penggalian/ <i>Mining and Quarrying</i>	1,80	1,74	1,70	1,71	1,68
C Industri Pengolahan/ <i>Manufacturing</i>	4,35	4,32	4,51	4,59	4,75
D Pengadaan Listrik dan Gas/ <i>Electricity and Gas</i>	0,07	0,07	0,07	0,08	0,07
E Pengadaan Air; Pengelolaan Sampah, Limbah, dan Daur Ulang/ <i>Water Supply; Sewerage, Waste Management, and Remediation Activities</i>	0,02	0,02	0,03	0,03	0,03
F Konstruksi/ <i>Construction</i>	15,18	14,41	13,68	13,42	13,47
G Perdagangan Besar dan Eceran; Reparasi Mobil dan Sepeda Motor/ <i>Wholesale and Retail Trade; Repair of Motor Vehicles and Motorcycles</i>	8,97	9,31	9,73	9,71	9,75
H Transportasi dan Pergudangan/ <i>Transportation and Storage</i>	9,43	9,13	8,86	7,90	7,65
I Penyediaan Akomodasi dan Makan Minum/ <i>Accommodation and Food Service Activities</i>	2,02	2,03	2,03	2,00	2,01
J Informasi dan Komunikasi/ <i>Information and Communication</i>	2,68	2,67	2,63	2,71	2,68
K Jasa Keuangan dan Asuransi/ <i>Financial and Insurance Activities</i>	4,51	4,52	4,17	4,64	4,99

Lanjutan Tabel/*Continued Table* 12.3

Lapangan Usaha/ <i>Industry</i>		2017	2018	2019	2020*	2021**
(1)		(2)	(3)	(4)	(5)	(6)
L	Real Estat/ <i>Real Estate Activities</i>	1,04	1,02	1,02	1,01	0,95
M,N	Jasa Perusahaan/ <i>Business Activities</i>	0,07	0,07	0,06	0,06	0,06
O	Administrasi Pemerintahan, Pertahanan, dan Jaminan Sosial Wajib/ <i>Public Administration and Defence; Compulsory Social Security</i>	4,22	3,97	3,80	3,80	3,64
P	Jasa Pendidikan/ <i>Education</i>	3,30	3,40	3,48	3,64	3,61
Q	Jasa Kesehatan dan Kegiatan Sosial/ <i>Human Health and Social Work Activities</i>	2,88	2,87	2,88	3,09	3,15
R,S,T,U	Jasa Lainnya/ <i>Other Services Activities</i>	1,28	1,24	1,20	1,15	1,13
<b>Produk Domestik Regional Bruto/<i>Gross Regional Domestic Product</i></b>		<b>100,00</b>	<b>100,00</b>	<b>100,00</b>	<b>100,00</b>	<b>100,00</b>

Catatan/*Note*: \* Angka sementara / *Temporary number*

\*\* Angka sangat sementara / *Very temporary number*

Sumber/*Source*: BPS, berbagai sensus, survei dan sumber lain/*BPS-Statistics Indonesia, various census, survey, and other sources*

**Tabel**  
**Table** 12.4

**Laju Pertumbuhan Produk Domestik Regional Bruto Atas Dasar Harga Konstan 2010 Menurut Lapangan Usaha di Kabupaten Gorontalo (persen), 2017–2021**  
**Growth Rate of Gross Regional Domestic Product at 2010 Constant Market Prices by Industry in Gorontalo Regency (percent), 2017–2021**

Lapangan Usaha/ <i>Industry</i>	2017	2018	2019	2020*	2021**
(1)	(2)	(3)	(4)	(5)	(6)
A Pertanian, Kehutanan, dan Perikanan/ <i>Agriculture, Forestry, and Fishing</i>	9,16	8,16	7,81	-1,11	1,43
B Pertambangan dan Penggalian/ <i>Mining and Quarrying</i>	5,14	4,68	4,74	-0,10	1,60
C Industri Pengolahan/ <i>Manufacturing</i>	3,39	4,83	11,95	1,07	6,45
D Pengadaan Listrik dan Gas/ <i>Electricity and Gas</i>	7,89	9,79	8,82	12,19	1,99
E Pengadaan Air; Pengelolaan Sampah, Limbah, dan Daur Ulang/ <i>Water Supply; Sewerage, Waste Management, and Remediation Activities</i>	14,58	14,92	15,76	3,90	-0,35
F Konstruksi/ <i>Construction</i>	2,94	1,70	1,93	-1,37	2,11
G Perdagangan Besar dan Eceran; Reparasi Mobil dan Sepeda Motor/ <i>Wholesale and Retail Trade; Repair of Motor Vehicles and Motorcycles</i>	8,49	9,16	11,29	-0,29	3,62
H Transportasi dan Pergudangan/ <i>Transportation and Storage</i>	6,76	3,93	2,49	-5,01	0,80
I Penyediaan Akomodasi dan Makan Minum/ <i>Accommodation and Food Service Activities</i>	9,15	7,56	7,23	-0,93	4,64
J Informasi dan Komunikasi/ <i>Information and Communication</i>	9,55	8,19	6,84	7,27	3,97
K Jasa Keuangan dan Asuransi/ <i>Financial and Insurance Activities</i>	7,22	5,80	-1,40	11,76	8,40

Lanjutan Tabel/*Continued Table* 12.4

Lapangan Usaha/ <i>Industry</i>		2017	2018	2019	2020*	2021**
(1)		(2)	(3)	(4)	(5)	(6)
L	Real Estat/ <i>Real Estate Activities</i>	4,60	5,54	7,52	0,44	-1,43
M,N	Jasa Perusahaan/ <i>Business Activities</i>	3,29	3,47	3,96	-6,84	1,73
O	Administrasi Pemerintahan, Pertahanan, dan Jaminan Sosial Wajib/ <i>Public Administration and Defence; Compulsory Social Security</i>	0,08	1,81	2,74	0,02	-0,03
P	Jasa Pendidikan/ <i>Education</i>	7,44	8,56	8,54	4,13	2,98
Q	Jasa Kesehatan dan Kegiatan Sosial/ <i>Human Health and Social Work Activities</i>	5,55	7,47	7,49	6,50	4,63
R,S,T,U	Jasa Lainnya/ <i>Other Services Activities</i>	3,55	3,59	4,78	-3,81	1,78
<b>Produk Domestik Regional Bruto/<i>Gross Regional Domestic Product</i></b>		<b>6,78</b>	<b>6,20</b>	<b>6,22</b>	<b>-0,01</b>	<b>2,42</b>

Catatan/*Note*: \* Angka sementara / *Temporary number*

\*\* Angka sangat sementara / *Very temporary number*

Sumber/*Source*: BPS, berbagai sensus, survei dan sumber lain/*BPS-Statistics Indonesia, various census, survey, and other sources*

**Tabel**  
**Table** 12.5

**Produk Domestik Regional Bruto Atas Dasar Harga Berlaku Menurut Jenis Pengeluaran di Kabupaten Gorontalo (miliar rupiah), 2018–2021**  
**Gross Regional Domestic Product at Current Market Prices by Type of Expenditure in Gorontalo Regency (billion rupiahs), 2018–2021**

<b>Jenis Pengeluaran</b> <b>Type of Expenditure</b>	<b>2018</b>	<b>2019</b>	<b>2020*</b>	<b>2021**</b>
(1)	(2)	(3)	(4)	(5)
Pengeluaran Konsumsi Rumah Tangga <i>Household Consumption Expenditure</i>	7 395,38	8 086,08	8 238,21	8 641,70
Pengeluaran Konsumsi LNPR <i>NPISH Consumption Expenditure</i>	96,84	108,74	109,00	112,70
Pengeluaran Konsumsi Pemerintah <i>Government Consumption Expenditure</i>	1 883,55	2 014,38	1 893,06	1 946,92
Pembentukan Modal Tetap Bruto <i>Gross Fixed Capital Formation</i>	4 087,47	4 308,31	4 312,47	4 548,34
Perubahan Inventori <i>Changes in Inventories</i>	216,14	227,48	178,46	155,65
Net Ekspor Barang dan Jasa <i>Net Exports of Goods and Services</i>	-1 844,85	-1 864,15	-1 684,08	-1 688,52
<b>Produk Domestik Regional Bruto</b> <b>Gross Regional Domestic Product</b>	<b>11 834,52</b>	<b>12 880,84</b>	<b>13 047,13</b>	<b>13 716,79</b>

Catatan/Note: \* Angka sementara, Angka belum direkonsiliasi / *Temporary number, Numbers have not been reconciled*

\*\* Angka sangat sementara, Angka belum direkonsiliasi / *Very temporary number, Numbers have not been reconciled*

Sumber/Source: BPS, berbagai sensus, survei dan sumber lain/BPS-Statistics Indonesia, various census, survey, and other sources



**Tabel**  
**Table** 12.6

**Produk Domestik Regional Bruto Atas Dasar Harga Konstan 2010 Menurut Jenis Pengeluaran di Kabupaten Gorontalo (miliar rupiah), 2018–2021**  
**Gross Regional Domestic Product at 2010 Constant Market Prices by Type of Expenditure in Gorontalo Regency (billion rupiahs), 2018–2021**

<b>Jenis Pengeluaran</b> <b>Type of Expenditure</b>	<b>2018</b>	<b>2019</b>	<b>2020*</b>	<b>2021**</b>
(1)	(2)	(3)	(4)	(5)
Pengeluaran Konsumsi Rumah Tangga <i>Household Consumption Expenditure</i>	5 215,67	5 577,22	5 590,96	5 723,94
Pengeluaran Konsumsi LNPR <i>NPISH Consumption Expenditure</i>	68,27	75,18	74,60	75,46
Pengeluaran Konsumsi Pemerintah <i>Government Consumption Expenditure</i>	1 248,22	1 323,69	1 231,51	1 237,43
Pembentukan Modal Tetap Bruto <i>Gross Fixed Capital Formation</i>	3 054,62	3 153,85	3 122,62	3 214,38
Perubahan Inventori <i>Changes in Inventories</i>	119,81	122,87	95,18	80,66
Net Ekspor Barang dan Jasa <i>Net Exports of Goods and Services</i>	-1 357,29	-1 384,08	-1 247,29	-1 249,54
<b>Produk Domestik Regional Bruto</b> <b>Gross Regional Domestic Product</b>	<b>8 349,31</b>	<b>8 868,73</b>	<b>8 867,59</b>	<b>9 082,31</b>

Catatan/Note: \* Angka sementara, Angka belum direkonsiliasi / *Temporary number, Numbers have not been reconciled*

\*\* Angka sangat sementara, Angka belum direkonsiliasi / *Very temporary number, Numbers have not been reconciled*

Sumber/Source: BPS, berbagai sensus, survei dan sumber lain/BPS-Statistics Indonesia, various census, survey, and other sources

# 13

## **PERBANDINGAN ANTAR KABUPATEN/KOTA REGENCY/MUNICIPAL COMPARISON**

<https://gorontalo.kab.bps.go.id>

<https://gorontalo.kab.bps.go.id>

**PENJELASAN TEKNIS**

1. Provinsi Gorontalo terdiri dari 5 kabupaten dan 1 kota sebagai berikut, Kabupaten Boalemo, Kabupaten Gorontalo, Kabupaten Pohuwato, Kabupaten Bone Bolango, Kabupaten Gorontalo Utara dan Kota Gorontalo.
2. **Laju pertumbuhan Produk Domestik Bruto** diperoleh dari perhitungan PDB atas dasar harga konstan. Diperoleh dengan cara mengurangi nilai PDB pada tahun ke-n terhadap nilai pada tahun ke n-1 (tahun sebelumnya), dibagi dengan nilai pada tahun ke n-1, dikalikan dengan 100 persen. Laju pertumbuhan menunjukkan perkembangan agregat pendapatan dari satu waktu tertentu terhadap waktu sebelumnya.
3. **Penduduk miskin** adalah penduduk yang memiliki rata-rata pengeluaran per kapita per bulan di bawah Garis Kemiskinan.
4. **Indeks Pembangunan Manusia (IPM)** merupakan suatu indeks yang dapat digunakan untuk mengetahui tingkat pembangunan manusia di suatu daerah.

**TECHNICAL NOTES**

1. *Gorontalo Province consists of 5 Regency and 1 Municipality as follows, Boalemo Regency, Gorontalo Regency, Pohuwato Regency, Bone Bolango Regency, Gorontalo Utara Regency and Gorontalo Municipality.*
2. **Growth rate of Gross Domestic Product** is derived from GDP at constant market prices. It is obtained by subtracting the value of GDP year n with the value of GDP year n-1, divided by the value of GDP year n-1, then multiplied by 100 percent. The growth rate of GDP explains the income growth during the given period.
3. *A person whose expenditure per capita per month is below the poverty line is considered to be poor.*
4. **Human Development Index (HDI)** is an index which can be used to determined the level of human development in certain area.

**ULASAN**

Berdasarkan perbandingan antar wilayah di Provinsi Gorontalo, pada tahun 2021 Kota Gorontalo merupakan wilayah yang memiliki IPM tertinggi yaitu sebesar 77,41. Kabupaten Gorontalo menempati urutan ketiga dalam urutan wilayah berdasarkan IPM dengan nilai sebesar 67,34.

Ekonomi Kabupaten Gorontalo tahun 2021 mengalami pertumbuhan sebesar 2,41 persen dibanding tahun 2020.

Secara umum, jumlah penduduk miskin di Kabupaten Gorontalo dalam kurun waktu 2017-2021 mengalami tren penurunan. Akan tetapi, pada tahun 2021, penduduk miskin di Kabupaten Gorontalo mengalami peningkatan menjadi 67,21 ribu jiwa.

**DESCRIPTION**

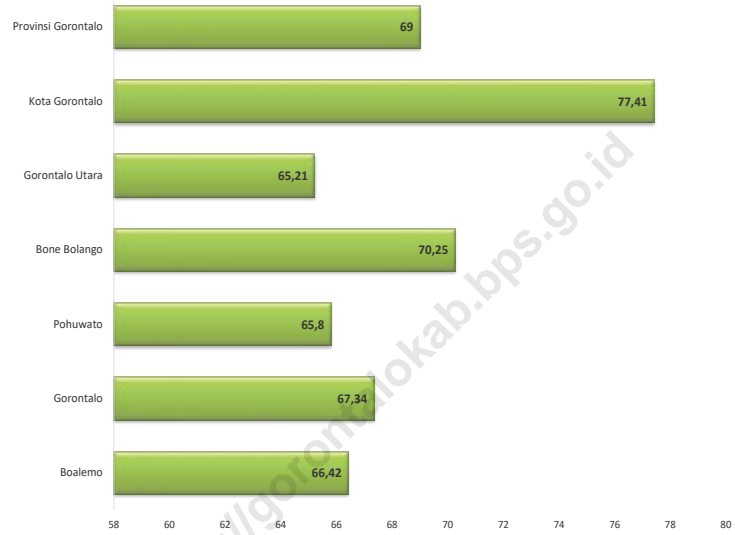
*Based on the comparison between the regions in the Gorontalo Province, Gorontalo Municipality in 2021 is a region which has the highest HDI is equal to 77,41. Gorontalo Regency ranks third in the order based on HDI region with a value of 67,34.*

*Economics of Gorontalo Regency in 2021 has grown at 2,41 percent compared to 2020.*

*In general, the number of poor people in Gorontalo Regency at the period 2017-2021 has a declining trend. However, in 2021 the poor people in Gorontalo Regency has increased by 67,21 thousand people.*

**Gambar** 13.1  
**Figures**

**Indeks Pembangunan Manusia Menurut Kabupaten/  
Kota di Provinsi Gorontalo, 2021**  
*Human Development Index by Regency/Municipality in  
Gorontalo Province, 2021*



Sumber/Source: Badan Pusat Statistik/BPS-Statistics

**Tabel**  
**Table** 13.1**Jumlah Penduduk Menurut Kabupaten/Kota di Provinsi  
Gorontalo (ribu), 2017–2021**  
**Population by Regency/Municipality in Gorontalo Province  
(thousand), 2017–2021**

<b>Kabupaten/Kota Regency/Municipality</b>	<b>2017</b>	<b>2018</b>	<b>2019</b>	<b>2020</b>	<b>2021</b>
(1)	(2)	(3)	(4)	(5)	(6)
Boalemo	158,33	159,11	167,02	145,87	147,04
Gorontalo	374,92	373,86	378,53	393,11	395,64
Pohuwato	153,99	154,71	161,37	146,43	147,69
Bone Bolango	157,19	155,95	161,24	162,78	164,28
Gorontalo Utara	112,98	111,69	115,07	124,96	126,52
Kota Gorontalo	210,78	210,82	219,40	198,54	199,79
<b>Provinsi Gorontalo</b>	<b>1 168,19</b>	<b>1 166,14</b>	<b>1 202,63</b>	<b>1 171,68</b>	<b>1 180,95</b>

Sumber/Source: Badan Pusat Statistik/BPS-Statistics

**Tabel**  
**Table** 13.2

**Laju Pertumbuhan Produk Domestik Regional Bruto Atas Dasar Harga Konstan 2010 Menurut Kabupaten/Kota di Provinsi Gorontalo (persen), 2017–2021**  
**Rate of Growth of Gross Regional Domestic Products at Constant 2010 Prices by Regency/Municipality in Gorontalo Province (percent), 2017–2021**

Kabupaten/Kota Regency/Municipality	2017	2018	2019	2020*	2021**
(1)	(2)	(3)	(4)	(5)	(6)
Boalemo	6,66	6,69	6,70	-0,21	2,03
Gorontalo	6,78	6,20	6,22	-0,01	2,42
Pohuwato	6,78	6,47	6,28	-0,18	2,20
Bone Bolango	7,09	6,46	6,35	0,06	2,18
Gorontalo Utara	7,41	6,93	6,77	-0,02	2,20
Kota Gorontalo	7,43	7,00	6,95	-0,02	2,81
<b>Provinsi Gorontalo</b>	<b>6,73</b>	<b>6,49</b>	<b>6,40</b>	<b>-0,02</b>	<b>2,41</b>

Catatan/Note: \* Angka sementara / temporary number  
 \*\* Angka sangat sementara / very temporary number  
 Sumber/Source: Badan Pusat Statistik/BPS-Statistics



**Tabel**  
**Table** 13.3**Jumlah Penduduk Miskin Menurut Kabupaten/Kota di  
Provinsi Gorontalo (ribu), 2017–2021**  
**Number of Poor Population by Regency/Municipality in  
Gorontalo Province (thousand), 2017–2021**

Kabupaten/Kota Regency/Municipality	2017	2018	2019	2020	2021
(1)	(2)	(3)	(4)	(5)	(6)
Boalemo	34,35	32,83	31,31	31,63	31,83
Gorontalo	76,93	74,69	68,31	66,72	67,21
Pohuwato	32,56	30,39	29,13	28,92	29,22
Bone Bolango	27,91	27,61	25,91	25,72	25,76
Gorontalo Utara	21,67	21,09	19,46	19,56	19,34
Kota Gorontalo	11,95	11,91	11,91	12,46	12,94
<b>Provinsi Gorontalo</b>	<b>205,37</b>	<b>198,51</b>	<b>186,03</b>	<b>185,02</b>	<b>186,29</b>

Sumber/Source: Badan Pusat Statistik/BPS-Statistics

**Tabel**  
**Table** 13.4

**Indeks Pembangunan Manusia Menurut Kabupaten/Kota  
di Provinsi Gorontalo, 2017–2021**  
*Human Development Index by Regency/Municipality in  
Gorontalo Province, 2017–2021*

Kabupaten/Kota Regency/Municipality	2017	2018	2019	2020	2021
(1)	(2)	(3)	(4)	(5)	(6)
Boalemo	64,22	64,99	65,53	65,91	66,42
Gorontalo	64,95	65,78	66,69	66,92	67,34
Pohuwato	63,88	64,44	65,27	65,37	65,80
Bone Bolango	68,11	69,06	69,63	69,98	70,25
Gorontalo Utara	63,52	64,06	64,52	64,86	65,21
Kota Gorontalo	76,09	76,53	77,08	77,13	77,41
<b>Provinsi Gorontalo</b>	<b>67,01</b>	<b>67,71</b>	<b>68,49</b>	<b>68,68</b>	<b>69,00</b>

Sumber/Source: Badan Pusat Statistik/BPS-Statistics





**ST 2023**

**SENSUS PERTANIAN**

**BerAKHLAK**

Berorientasi Pelayanan Akuntabel Kompeten  
Harmonis Loyal Adaptif Kolaboratif

# DATA

MENCERDASKAN BANGSA

*Enlighten The Nation*



**BADAN PUSAT STATISTIK  
KABUPATEN GORONTALO  
BPS-STATISTICS OF GORONTALO REGENCY**

Jalan Samaun Pulubuhu, Kel. Tenilo, Kec. Limboto  
Telp.: (0435)-881435 Fax.: (0435)-882297  
Homepage: <http://gorontalokab.bps.go.id>  
E-mail: [bps7502@bps.go.id](mailto:bps7502@bps.go.id)

ISSN 0021-566X

