



**KABUPATEN
BOALEMO
DALAM ANGKA**

BOALEMO REGENCY IN FIGURES

2022



**BADAN PUSAT STATISTIK
KABUPATEN BOALEMO**

BPS-Statistics of Boalemo Regency



**KABUPATEN
BOALEMO
DALAM ANGKA**

BOALEMO REGENCY IN FIGURES

2022

KABUPATEN BOALEMO DALAM ANGKA
Boalemo Regency in Figures
2021

ISSN: 2089-5755

No. Publikasi/*Publication Number*: 75010.2201

Katalog /*Catalog*: 1102001.7501

Ukuran Buku/*Book Size*: 14,8 cm x 21 cm

Jumlah Halaman/*Number of Pages* : xxxvi + 239 hal/*pages*

Naskah/*Manuscript*:

BPS Kabupaten Boalemo

BPS-Statistics of Boalemo Regency

Penyunting/*Editor*:

BPS Kabupaten Boalemo

BPS-Statistics of Boalemo Regency

Desain Kover/*Cover Design*:

Seksi Integrasi Pengolahan dan Diseminasi Statistik

Integrated Processing and Statistics Dissemination Section

(credit to freepik.com for the asset)

Ilustrasi Kover/*Cover Illustration*:

Alun-alun Tilamuta, Tilamuta/*Tilamuta Square, Tilamuta*

Penerbit/*Published by*:

©BPS Kabupaten Boalemo/*BPS-Statistics of Boalemo Regency*

Pencetak/*Printed by*:

CV Rifaldi

Dilarang mengumumkan, mendistribusikan, mengomunikasikan, dan/atau menggandakan sebagian atau seluruh isi buku ini untuk tujuan komersil tanpa izin tertulis dari Badan Pusat Statistik.

Prohibited to announce, distribute, communicate, and/or copy part or all of this book for commercial purpose without official permission from BPS-Statistics Indonesia.

TIM PENYUSUN/TEAM MEMBERS

Pengarah/Director

Ir. Sutirin, M.Si.

Penanggung Jawab/Persons in Charge

Ir. Sutirin, M.Si

Penyunting/Editors

Aulia Mahatma Dias Putri, S.Tr.Stat.

Mustofiq, SST

Pengolah Data dan Penulis Naskah/Data Processing and Authors

Aulia Mahatma Dias Putri, S.Tr.Stat.

Firsti Damayanti, SST

Mustofiq, SST

Yusuf Lubistoro, SST

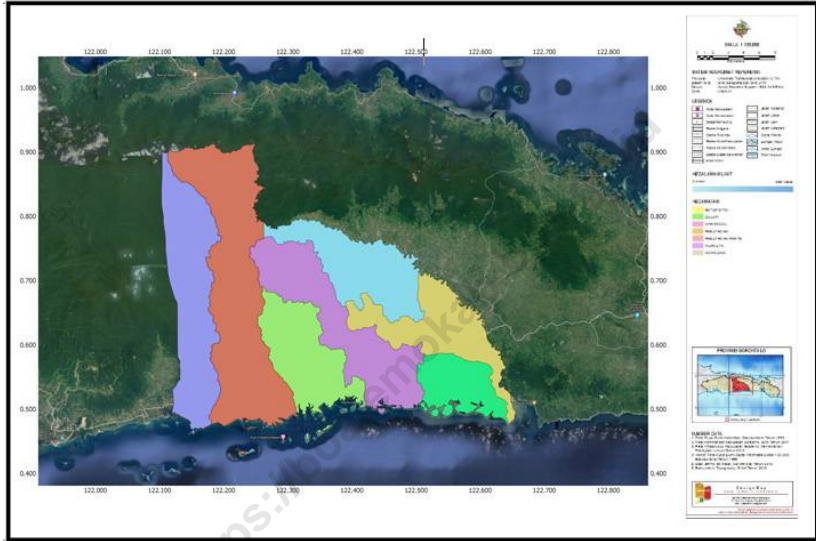
Penata Letak/Layout Designers

Aulia Mahatma Dias Putri, S.Tr.Stat.

KONTRIBUTOR DATA/DATA CONTRIBUTOR

1. Badan Kepegawaian, Pendidikan dan Pelatihan Kabupaten Boalemo/*Employment and Training Board of Boalemo*
2. Badan Keuangan dan Aset Daerah/*Regional Agency of Financial Management*
3. Badan Meteorologi, Klimatologi, dan Geofisika Provinsi Gorontalo/*Meteorology, Climatology, and Geophysics Agency of Gorontalo Province*
4. Badan Perencanaan, Penelitian, Dan Pengembangan Daerah Kabupaten Boalemo/*Agency for Regional Development of Boalemo Regency*
5. Dinas Kependudukan dan Pencatatan Sipil Kabupaten Boalemo/*Ministry of Religious Affairs of Boalemo Regency*
6. Dinas Kesehatan Kabupaten Boalemo/*Regional Office of Health of Boalemo Regency*
7. Dinas Komunikasi, Informatika Statistik, dan Persandian Kabupaten Boalemo/*Regional Office of Communication, Information, Statistics, and Encoding of Boalemo Regency*
8. Dinas Koperasi Usaha Kecil Menengah, Perindustrian dan Perdagangan Kabupaten Boalemo/*Regional Office of Industry, Trade and Cooperatives Boalemo Regency*
9. Dinas Pariwisata dan Kebudayaan Kabupaten Boalemo/*Department of Tourism of Boalemo Regency*
10. Dinas Pendidikan, Kepemudaan, dan Olahraga Kabupaten Boalemo/*Regional Office of Educations, Youth, and Sports*
11. Dinas Pengendalian Penduduk, Keluarga Berencana, Pemberdayaan Perempuan dan Perlindungan Anak (DPPKBP3A) Kabupaten Boalemo/*Population Control Department of Boalemo Regency*
12. Dinas Pekerjaan Umum dan Penataan Ruang Kabupaten Boalemo/*Regional Office of Public Work and Spatial Planning of Boalemo Regency*
13. Dinas Pertanian Kabupaten Boalemo/*Agriculture and Plantation Department of Boalemo Regency*
14. Kementerian Agama Kanwil Boalemo/*Ministry of Religious Affairs of Boalemo Regency*
15. Kementerian Agraria dan Tata Ruang-Badan Pertanahan Nasional Kabupaten Boalemo/*Ministry of Agraria and City Layout of Boalemo Regency*
16. Kementerian Pendidikan dan Kebudayaan/*Ministry of Educations and Culture*
17. PDAM Tirta Kabupaten Boalemo/*Regional Water Supply Company of Boalemo Regency*
18. PT. POS Indonesia Cabang Gorontalo/*PT. POS Indonesia Branch of Gorontalo*
19. PT. PLN (Persero) Cabang Gorontalo/ *PT. PLN (Persero) Gorontalo Branch*
20. Sistem Administrasi Manunggal Satu Atap Kabupaten Boalemo/*One Stop Administration System of Boalemo Regency*
21. Sekretariat DPRD Kabupaten Boalemo/*Secretariat of DPRD Boalemo*

PETA WILAYAH KABUPATEN BOALEMO MAP OF BOALEMO REGENCY



KEPALA BPS KABUPATEN BOALEMO
CHIEF STATISTICIAN OF BOALEMO REGENCY



Ir. Sutirin, M.Si.



KATA PENGANTAR

Dengan mengucapkan puji dan syukur kepada Tuhan Yang Maha Esa, BPS Kabupaten Boalemo dapat menyelesaikan publikasi Kabupaten Boalemo dalam Angka 2022.

Kabupaten Boalemo dalam Angka 2022 merupakan salah satu publikasi tahunan yang diterbitkan oleh BPS Kabupaten Boalemo. Data yang disajikan bersumber dari kegiatan-kegiatan BPS dan dilengkapi dengan data sekunder dari berbagai instansi yang berada di wilayah Kabupaten Boalemo. Publikasi ini diharapkan dapat memenuhi harapan berbagai pihak pengguna data, baik untuk pembuat kebijakan, peneliti, instansi, hingga pelajar dan mahasiswa.

Publikasi ini dapat terwujud berkat kerja sama dan bantuan dari berbagai pihak baik instansi pemerintah maupun swasta. Oleh karena itu, kepada semua pihak yang telah memberikan bantuan disampaikan penghargaan dan terima kasih.

Saran dan kritik yang membangun sangat diharapkan untuk membuat publikasi ini menjadi lebih baik di masa mendatang.

Tilamuta , Februari 2022
Kepala BPS
Kabupaten Boalemo

Ir. Sutirin, M.Si.



PREFACE

Praise to God, BPS-Statistics of Boalemo Regency has published this publication, Boalemo Regency in Figures 2022.

Kabupaten Boalemo in Figures 2022 is an annual publication written by BPS-Statistics of Boalemo Regency. The data presented here are primarily compiled from routine activities of BPS and some institutions in Boalemo Regency. Therefore, I hope this publication will be useful for all data users.

This comprehensive publication has been made possible with the assistance and contribution from several governmental institutions and private organizations. To all parties who have been involved in the preparation of this publication, I would like to express my sincerest appreciation and gratitude.

Comments and constructive suggestions for the improvement of this publication are always welcome.

*Tilamuta , February 2022
Chief Statistician of
Boalemo Regency*

Ir. Sutirin, M.Si.

DAFTAR ISI / CONTENTS

	Halaman <i>Page</i>
Kata Pengantar/ <i>Preface</i>	xi
Daftar Isi/ <i>Contents</i>	xiii
Daftar Tabel/ <i>List of Tables</i>	xv
Daftar Gambar/ <i>List of Figures</i>	xxix
Daftar Singkatan/ <i>List of Abbreviations</i>	xxxiii
Statistik Kunci/ <i>Key Statistics</i>	xxxv
1. Geografi dan Iklim/ <i>Geography and Climate</i>	1
2. Pemerintahan/ <i>Government</i>	15
3. Penduduk dan Ketenagakerjaan/ <i>Population and Employment</i>	37
4. Sosial dan Kesejahteraan Rakyat/ <i>Social and Welfare</i>	63
5. Pertanian, Kehutanan, Peternakan, dan Perikanan/ <i>Agriculture, Forestry, Livestock, and Fishery</i>	135
6. Pertambangan dan Energi/ <i>Mining and Energy</i>	177
7. Pariwisata/ <i>Tourism</i>	185
8. Transportasi dan Komunikasi/ <i>Transportation and Communication</i>	193
9. Perbankan, Koperasi, dan Harga-harga/ <i>Banking, Cooperatives, and Prices</i>	203
10. Pengeluaran Penduduk/ <i>Population Expenditure</i>	209
11. Sistem Neraca Regional/ <i>System of Regional Accounts</i>	217
12. Perbandingan Antar Kabupaten/Kota/ <i>Regency/Municipal Comparison</i>	231

DAFTAR TABEL/LIST OF TABLES

Halaman
Page

1.	GEOGRAFI DAN IKLIM/GEOGRAPHY AND CLIMATE	
1.1	KEADAAN GEOGRAFI	
	GEOGRAPHY CONDITION	
1.1.1	Luas Daerah dan Jumlah Pulau Menurut Kecamatan di Kabupaten Boalemo, 2021 <i>Total Area and Number of Islands by Subdistrict in Boalemo Regency, 2021</i>	5
1.1.2	Tinggi Wilayah dan Jarak ke Ibukota di Kabupaten Boalemo, 2021 <i>Altitude and Distance to the Capital in Boalemo Regency, 2021</i>	7
1.1.3	Letak Astronomis Kecamatan-kecamatan di Kabupaten Boalemo, 2021 <i>Astronomical Position of Subdistricts in Boalemo Regency, 2021</i>	8
1.1.4	Nama Gunung dan Ketinggian Puncak (mdpl) Menurut Kecamatan di Kabupaten Boalemo, 2021 <i>Name and Altitude of Mountains (asl) by Subdistrict in Boalemo Regency, 2021</i>	9
1.1.5	Nama Sungai, Panjang Aliran, dan Kecamatan yang Dilalui di Kabupaten Boalemo, 2021 <i>Name of Rivers, Length, and Subdistrict Passed in Boalemo Regency, 2021</i>	10
1.2	KEADAAN IKLIM	
	CLIMATE CONDITION	
1.2.1	Pengamatan Unsur Iklim Menurut Bulan di Stasiun Klimatologi Kelas I Djalaluddin Gorontalo, 2021 <i>Observation of Climate Elements By Months at Class I Djalaluddin Gorontalo Climatology's Station, 2021</i>	11
2.	PEMERINTAHAN/GOVERNMENT	
2.1	WILAYAH ADMINISTRATIF	
	ADMINISTRATIVE AREA	
2.1.1	Jumlah Desa ¹ /Kelurahan Menurut Kecamatan di Kabupaten Boalemo, 2017–2021 <i>Number of Villages¹/Kelurahan by Subdistrict in Boalemo Regency, 2017–2021</i>	22

2.2	DEWAN PERWAKILAN RAKYAT DAERAH	
	REGIONAL HOUSE OF REPRESENTATIVE	
2.2.1	Jumlah Anggota Dewan Perwakilan Rakyat Daerah Kabupaten Boalemo Menurut Partai Politik dan Jenis Kelamin, 2021 <i>Number of Regional House of Representatives's Member of Boalemo Regency by Political Parties and Sex in Boalemo Regency, 2021.....</i>	23
2.3	SUMBER DAYA MANUSIA	
	HUMAN RESOURCES	
2.3.1	Jumlah Pegawai Negeri Sipil Menurut Jabatan dan Jenis Kelamin di Kabupaten Boalemo, Desember 2020 dan Desember 2021 <i>Number of Civil Servants by Occupation and Sex in Boalemo Regency, Desember 2020 and Desember 2021</i>	24
2.3.2	Jumlah Pegawai Negeri Sipil Menurut Tingkat Pendidikan dan Jenis Kelamin di Kabupaten Boalemo, 2021 <i>Number of Civil Servants by Educational Level and Sex in Boalemo Regency, 2021</i>	26
2.3.3	Jumlah Pegawai Negeri Sipil Menurut Tingkat Kepangkatan dan Jenis Kelamin di Kabupaten Boalemo, 2021 <i>Number of Civil Servants by Hierarchy and Sex in Boalemo Regency, 2021</i>	27
2.3.4	Jumlah Pegawai Negeri Sipil Menurut Dinas/Instansi dan Golongan di Kabupaten Boalemo, 2021 <i>Number of of Civil Servants by Institution/Office and Level in Boalemo Regency, 2021</i>	28
2.4	KEUANGAN PEMERINTAH	
	GOVERNMENT FINANCE	
2.4.1	Realisasi Pendapatan Pemerintah Kabupaten Boalemo Menurut Jenis Pendapatan (ribu rupiah), 2018–2021 <i>Actual Boalemo Regency Government Revenues by Kind of Revenues (thousand rupiahs), 2018–2021</i>	32
2.4.2	Realisasi Belanja Pemerintah Kabupaten Boalemo Menurut Jenis Belanja (ribu rupiah), 2018–2021 <i>Actual Boalemo Regency Government Expenditures by Kind of Expenditures (thousand rupiahs), 2018–2021</i>	34

**3. PENDUDUK DAN KETENAGAKERJAAN/
POPULATION AND EMPLOYMENT**

**3.1 PENDUDUK
POPULATION**

3.1.1	Penduduk, Laju Pertumbuhan Penduduk, Distribusi Persentase Penduduk, Kepadatan Penduduk, dan Rasio Jenis Kelamin Menurut Kecamatan di Kabupaten Boalemo, 2020 dan 2021 <i>Population, Population Growth Rate, Percentage Distribution of Population, Population Density, and Sex Ratio by Subdistrict in Boalemo Regency, 2020 and 2021</i>	49
3.1.2	Jumlah Penduduk Menurut Kelompok Umur dan Jenis Kelamin di Kabupaten Boalemo, 2021 <i>Population by Age Group and Sex in Boalemo Regency, 2021</i>	52
3.1.3	Proporsi Penduduk Usia 25+ yang Pernah Kawin Menurut Jenis Kelamin dan Usia Perkawinan Pertama di Kabupaten Boalemo, 2021 <i>Proportion of Ever Married People Aged 25+ by Sex and First Marriage Age in Boalemo Regency, 2021</i>	53
3.1.4	Persentase Penduduk Usia 10+ Menurut Karakteristik dan Status Perkawinan di Kabupaten Boalemo, 2021 <i>Percentage of Population Aged 10+ by Characteristics and Marital Status in Boalemo Regency, 2021</i>	54
3.1.5	Persentase Penduduk Usia 10+ Menurut Ijazah Tertinggi di Kabupaten Boalemo, 2018–2021 <i>Percentage of Population Aged 10 Years and Over by Highest Educational Certificate in Boalemo Regency, 2018–2021</i>	55
3.1.6	Jumlah Surat Nikah yang Diterbitkan Menurut Kecamatan di Kabupaten Boalemo, 2017–2021 <i>Number of Marriage Certificate by Subdistrict in Boalemo Regency, 2017–2021</i>	56
3.1.7	Jumlah Akta Kelahiran yang Diterbitkan Menurut Kecamatan di Kabupaten Boalemo, 2019–2021 <i>Number of Birth Certificate by Subdistrict in Boalemo Regency, 2019–2021</i>	57

**3.2 KETENAGAKERJAAN
EMPLOYMENT**

3.2.1	Jumlah Penduduk Berumur 15 Tahun Keatas Menurut Jenis Kegiatan Selama Seminggu yang Lalu dan Jenis Kelamin di Kabupaten Boalemo, 2021 <i>Population Aged 15 Years and Over by Type of Activity During The Previous Week and Sex in Boalemo Regency, 2021</i>	58
3.2.2	Penduduk Berumur 15 Tahun ke Atas Menurut Pendidikan Tertinggi yang Ditamatkan dan Jenis Kegiatan Selama Seminggu yang Lalu di Kabupaten Boalemo, 2021 <i>Population 15 Years of Age and Over by Educational Attainment and Type of Activity During the Previous Week in Boalemo Regency, 2021...</i>	59
3.2.3	Jumlah Penduduk Berumur 15 Tahun Keatas yang Bekerja Seminggu yang lalu Menurut Status Kedudukan pada Pekerjaan Utama dan Jenis Kelamin di Kabupaten Boalemo, 2021 <i>Population Aged 15 Years and Over Who are Employed in the Last Week by Job Status and Sex in Boalemo Regency, 2021.....</i>	61
3.2.4	Jumlah Penduduk Berumur 15 Tahun Keatas yang Bekerja Seminggu yang lalu Menurut Lapangan Usaha dan Jenis Kelamin di Kabupaten Boalemo, 2021 <i>Population Aged 15 Years and Over Who are Employed in the Last Week by Business Field and Sex in Boalemo Regency, 2021</i>	62
4. SOSIAL DAN KESEJAHTERAAN RAKYAT/SOCIAL AND WELFARE		
4.1 PENDIDIKAN EDUCATION		
4.1.1	Jumlah Sekolah, Guru, dan Murid Taman Kanak-Kanak (TK) di Bawah Kementerian Pendidikan dan Kebudayaan Menurut Kecamatan di Kabupaten Boalemo, 2020/2021 dan 2021/2022 <i>Number of Schools, Teachers, and Pupils in Kindergarten Under The Ministry of Education and Culture by Subdistrict in Boalemo Regency, 2020/2021 and 2021/2022.....</i>	75

4.1.2	<p>Jumlah Sekolah, Guru, dan Murid Raudatul Athfal (RA) di Bawah Kementerian Agama Menurut Kecamatan di Kabupaten Boalemo, 2020/2021 dan 2021/2022</p> <p><i>Number of Schools, Teachers, and Pupils in Raudatul Athfal (RA) Under The Ministry of Religious Affairs by Subdistrict in Boalemo Regency, 2020/2021 and 2021/2022</i></p>	78
4.1.3	<p>Jumlah Sekolah, Guru, dan Murid Sekolah Dasar (SD) di Bawah Kementerian Pendidikan dan Kebudayaan Menurut Kecamatan di Kabupaten Boalemo, 2020/2021 dan 2021/2022</p> <p><i>Number of Schools, Teachers, and Pupils in Primary Schools Under The Ministry of Education and Culture by Subdistrict in Boalemo Regency, 2020/2021 and 2021/2022</i></p>	79
4.1.4	<p>Jumlah Sekolah, Guru, dan Murid Madrasah Ibtidaiyah (MI) di Bawah Kementerian Agama Menurut Kecamatan di Kabupaten Boalemo, 2020/2021 dan 2021/2022</p> <p><i>Number of Schools, Teachers, and Pupils in Madrasah Ibtidaiyah (MI) Under The Ministry of Religious Affairs by Subdistrict in Boalemo Regency, 2020/2021 and 2021/2022</i></p>	82
4.1.5	<p>Jumlah Sekolah, Guru, dan Murid Sekolah Menengah Pertama (SMP) di Bawah Kementerian Pendidikan dan Kebudayaan Menurut Kecamatan di Kabupaten Boalemo, 2020/2021 dan 2021/2022</p> <p><i>Number of Schools, Teachers, and Pupils in Lower Secondary Schools Under The Ministry of Education and Culture by Subdistrict in Boalemo Regency, 2020/2021 and 2021/2022</i></p>	85
4.1.6	<p>Jumlah Sekolah, Guru, dan Murid Madrasah Tsanawiyah (MTs) di Bawah Kementerian Agama Menurut Kecamatan di Kabupaten Boalemo, 2020/2021 dan 2021/2022</p> <p><i>Number of Schools, Teachers, and Pupils in Madrasah Tsanawiyah (MTs) Under The Ministry of Religious Affairs by Subdistrict in Boalemo Regency, 2020/2021 and 2021/2022</i></p>	88
4.1.7	<p>Jumlah Sekolah, Guru, dan Murid Sekolah Menengah Atas (SMA) di Bawah Kementerian Pendidikan dan Kebudayaan Menurut Kecamatan di Kabupaten Boalemo, 2020/2021 dan 2021/2022</p> <p><i>Number of Schools, Teachers, and Pupils in Upper Secondary Schools Under The Ministry of Education and Culture by Subdistrict in Boalemo Regency, 2020/2021 and 2021/2022</i></p>	91

4.1.8	Jumlah Sekolah, Guru, dan Murid Sekolah Menengah Kejuruan (SMK) di Bawah Kementerian Pendidikan dan Kebudayaan Menurut Kecamatan di Kabupaten Boalemo, 2020/2021 dan 2021/2022 <i>Number of Schools, Teachers, and Pupils in Vocational High Schools Under The Ministry of Education and Culture by Subdistrict in Boalemo Regency, 2020/2021 and 2021/2022</i>	94
4.1.9	Jumlah Sekolah, Guru, dan Murid Madrasah Aliyah (MA) di Bawah Kementerian Agama Menurut Kecamatan di Kabupaten Boalemo, 2020/2021 dan 2021/2022 <i>Number of Schools, Teachers, and Pupils in Madrasah Aliyah (MA) Under the Ministry of Religious Affairs by Subdistrict in Boalemo Regency, 2020/2021 and 2021/2022</i>	97
4.1.10	Jumlah Desa ¹ /Kelurahan yang Memiliki Fasilitas Sekolah Menurut Kecamatan dan Tingkat Pendidikan di Kabupaten Boalemo, 2019–2021 <i>Number of Villages¹ Having Educational Facilities by Subdistrict and Educational Level, 2019–2021</i>	100
4.1.11	Angka Partisipasi Murni (APM) dan Angka Partisipasi Kasar (APK) Menurut Jenjang Pendidikan di Kabupaten Boalemo, 2020 dan 2021 <i>Net Enrollment Rate and Gross Enrollment Rates by Educational Level in Boalemo Regency, 2020 and 2021</i>	105
4.1.12	Persentase Penduduk Berumur 15 Tahun ke Atas yang Melek Huruf Menurut Kelompok Umur di Kabupaten Boalemo, 2020 dan 2021 <i>Percentage of Literate People Aged 15 Years and Over by Age Group in Boalemo Regency, 2020 and 2021</i>	106
4.2	KESEHATAN	
	HEALTH	
4.2.1	Jumlah Desa ¹ /Kelurahan yang Memiliki Sarana Kesehatan Menurut Kecamatan di Kabupaten Boalemo, 2019–2021 <i>Number of Villages¹ Having Health Facilities by Subdistrict, 2019–2021</i>	107
4.2.2	Jumlah Tenaga Kesehatan Menurut Kecamatan di Kabupaten Boalemo, 2021 <i>Number of Medical Personnel by Subdistrict in Boalemo Regency, 2021</i>	113

4.2.3	<p>Persentase Penduduk yang Mempunyai Keluhan Kesehatan Selama Sebulan Terakhir Menurut Kecamatan di Kabupaten Boalemo, 2016–2021 <i>Percentage of People Who Had Health Complaint During a Month Prior to The Survey by Subdistrict in Boalemo Regency, 2016–2021</i></p>	114
4.2.4	<p>Jumlah Rumah Sakit Umum, Rumah Sakit Khusus, Rumah Sakit/ Rumah Bersalin, Puskesmas, Klinik/Balai Kesehatan, Posyandu, dan Polindes Menurut Kecamatan di Kabupaten Boalemo, 2020 dan 2021 <i>Number of General Hospital, Special Hospital, Maternity Hospital and Public Health Center, Medical Clinic, Integrated Service Post, Village maternity Cottage by Subdistrict in Boalemo Regency, 2020 and 2021.</i></p>	115
4.2.5	<p>Jumlah Dokter Umum, Spesialis dan Dokter Gigi di Sarana Pelayanan Kesehatan di Kabupaten Boalemo, 2021 <i>Number of Phycisian, Specialist and Dentist in Health Care Facilities in Boalemo Regency, 2021</i></p>	118
4.2.6	<p>Banyaknya Kelahiran Menurut Penolong Kelahiran di Kabupaten Boalemo, 2016–2021 <i>Number of Birth by Birth Attendant in Boalemo Regency, 2016–2021 ..</i></p>	119
4.2.7	<p>Jumlah Balita yang Pernah Mendapat Imunisasi Menurut Kecamatan dan Jenis Imunisasi di Kabupaten Boalemo, 2021 <i>Number of Children Under 5 Years Old Who Have Ever Received Immunization Based onSubdistrict and Type of Immunization in Boalemo Regency, 2021.....</i></p>	120
4.2.8	<p>Jumlah Balita yang Mendapat Imunisasi Dasar Lengkap Menurut Kecamatan di Kabupaten Boalemo, 2018–2021 <i>Number of Children Under 5 Years Old Who Received Complete Immunization Based on Subdistrict in Boalemo Regency, 2018–2021...</i></p>	121
4.2.9	<p>Jumlah Lahir, Bayi Berat Lahir Rendah (BBLR), BBLR Dirujuk, dan Balita Bergizi Buruk di Kabupaten Boalemo, 2016–2021 <i>Number of Birth, Low Birth Weight Infants, Referenced Low Birth Weight Infants, and Malnourished Infants in Boalemo Regency, 2016–2021</i></p>	122
4.2.10	<p>Jumlah Kasus HIV/AIDS, DBD, Diare, Tuberkulosis, dan Malaria Menurut Kecamatan di Kabupaten Boalemo, 2021 <i>Case Count of HIV/AIDS, DBD, Diarrhea, Tuberculosis, and Malaria in Each Subdistrict of Boalemo Regency, 2021</i></p>	123

4.2.11	Sepuluh Kasus Penyakit Terbanyak di Kabupaten Boalemo, 2021 <i>Ten Highest Prevalence Diseases in Boalemo Regency, 2021</i>	124
4.2.12	Jumlah Pasangan Usia Subur (PUS) dan Peserta KB Aktif Berdasarkan Jenis Kontrasepsi yang Digunakan Menurut Kecamatan di Kabupaten Boalemo, 2021 ¹ <i>Number of Fertile-Aged Couple and Active Participants of KB by Type of Contraceptive Method Used in Each Subdistrict of Boalemo Regency, 2021</i> ¹	125
4.3	AGAMA DAN SOSIAL LAINNYA RELIGION AND OTHER SOCIAL AFFAIRS	
4.3.1	Jumlah Penduduk Menurut Kecamatan dan Agama yang Dianut, 2021 <i>Population by Subdistrict and Religion, 2021</i>	127
4.3.2	Jumlah Tempat Peribadatan Menurut Kecamatan di Kabupaten Boalemo, 2021 <i>Number of Places of Worship by Subdistrict in Boalemo Regency, 2021</i>	128
4.3.3	Jumlah Desa ¹ /Kelurahan yang Mengalami Bencana Alam ² Menurut Kecamatan di Kabupaten Boalemo, 2019–2021 <i>Number of Villages¹ that Had Natural Disaster² by Subdistrict in Boalemo Regency, 2019–2021</i>	129
4.4	KEMISKINAN POVERTY	
4.4.1	Garis Kemiskinan, Jumlah, dan Persentase Penduduk Miskin di Kabupaten Boalemo, 2013–2021 <i>Poverty Line, Number, and Percentage of Poor People in Boalemo Regency, 2013–2021</i>	132
4.4.2	Indeks Kedalaman Kemiskinan dan Indeks Keparahan Kemiskinan di Kabupaten Boalemo, 2013–2021 <i>Poverty Gap Index and Poverty Severity Index in Boalemo Regency, 2013–2021</i>	
4.4.3	Indeks Pembangunan Manusia Dan Indikator Penyusunnya di Kabupaten Boalemo, 2019–2021 <i>Human Development Index And Its Indicators in Boalemo Regency, 2019–2021</i>	134

5.	PERTANIAN, KEHUTANAN, PETERNAKAN, DAN PERIKANAN/ AGRICULTURE, FORESTRY, LIVESTOCK, AND FISHERY	
5.1	HORTIKULTURA HORTICULTURE	
5.1.1	Luas Panen Tanaman Sayuran Menurut Kecamatan dan Jenis Tanaman di Kabupaten Boalemo (ha), 2020 dan 2021 <i>Harvested Area of Vegetables by Subdistrict and Kind of Plant in Boalemo Regency (ha), 2020 and 2021</i>	144
5.1.2	Produksi Tanaman Sayuran Menurut Kecamatan dan Jenis Tanaman di Kabupaten Boalemo (kuintal), 2020 dan 2021 <i>Production of Vegetables by Subdistrict and Kind of Plant in Boalemo Regency (quintal), 2020 and 2021</i>	148
5.1.3	Luas Panen Tanaman Sayuran dan Buah-buahan Semusim Menurut Jenis Tanaman di Kabupaten Boalemo (ha), 2018–2021 <i>Harvested Area of Seasonal Vegetables and Fruits by Kind of Plant in Boalemo Regency (ha), 2018–2021</i>	152
5.1.4	Produksi Tanaman Sayuran dan Buah-buahan Semusim Menurut Jenis Tanaman di Kabupaten Boalemo (kuintal), 2018–2021 <i>Production of Seasonal Vegetables and Fruits by Kind of Plant in Boalemo Regency (quintal), 2018–2021</i>	153
5.1.5	Luas Panen Tanaman Biofarmaka Menurut Kecamatan dan Jenis Tanaman di Kabupaten Boalemo (m ²), 2020 dan 2021 <i>Harvested Area of Medicinal Plants by Subdistrict and Kind of Plant in Boalemo Regency (m²), 2020 and 2021</i>	154
5.1.6	Produksi Tanaman Biofarmaka Menurut Kecamatan dan Jenis Tanaman di Kabupaten Boalemo (kg), 2020 dan 2021 <i>Production of Medicinal Plants by Subdistrict and Kind of Plant in Boalemo Regency (kg), 2020 and 2021</i>	156
5.1.7	Luas Panen Tanaman Biofarmaka Menurut Jenis Tanaman di Kabupaten Boalemo (m ²), 2018–2021 <i>Harvested Area of Medicinal Plants by Kind of Plant in Boalemo Regency (m²), 2018–2021</i>	158

5.1.8	Produksi Tanaman Biofarmaka Menurut Jenis Tanaman di Kabupaten Boalemo (kg), 2018–2021 <i>Production of Medicinal Plants by Kind of Plant in Boalemo Regency (kg), 2018–2021</i>	159
5.1.9	Produksi Buah-buahan Menurut Kecamatan dan Jenis Tanaman di Kabupaten Boalemo (kuintal), 2020 dan 2021 <i>Production of Fruits by Subdistrict and Kind of Plant in Boalemo Regency (quintal), 2020 dan 2021</i>	160
5.1.10	Produksi Buah–Buahan dan Sayuran Tahunan Menurut Jenis Tanaman di Kabupaten Boalemo (kuintal), 2017–2020 <i>Production of Annual Fruits and Vegetables by Kind of Plant in Boalemo Regency (quintal), 2017–2020</i>	163
5.2	PERKEBUNAN ESTATE CROPS	
5.2.1	Luas Panen Perkebunan Menurut Kecamatan dan Jenis Tanaman di Kabupaten Boalemo (ha), 2020 dan 2021 <i>Harvested Area of Estate by Subdistrict and Type of Crops in Boalemo Regency (ha), 2020 and 2021</i>	164
5.2.2	Produksi Perkebunan Menurut Kecamatan dan Jenis Tanaman di Kabupaten Boalemo (ton), 2020 dan 2021 <i>Production of Estate by Subdistrict and Type of Crops in Boalemo Regency (ton), 2020 and 2021</i>	168
5.3	PETERNAKAN LIVESTOCK	
5.3.1	Jumlah Populasi Ternak Berdasarkan Jenisnya di Kabupaten Boalemo, 2021 <i>Population of Livestock by Its Type in Boalemo Regency, 2021</i>	172
5.3.2	Produksi Ikutan dari Ternak di Kabupaten Boalemo, 2021 <i>Derivative Products of Livestock in Boalemo Regency, 2021</i>	174
5.3.3	Jumlah Pasar Hewan di Kabupaten Boalemo, 2021 <i>Number of Livestock Market in Boalemo Regency, 2021</i>	175
5.3.4	Jumlah Ternak Masuk, Ternak Keluar, Pemotongan, dan Kematian Ternak Menurut Jenis Ternak di Kabupaten Boalemo, 2021 <i>Number of Import of Livestock, Export of Livestock, Slaughtered, and Dead by Type of Livestock in Boalemo Regency, 2021</i>	176

6. PERTAMBANGAN DAN ENERGI/MINING AND ENERGY

6.1 ENERGI

ENERGY

6.1.1	Jumlah Pelanggan, Daya Terpasang, dan Listrik Terjual Menurut Bulan di Provinsi Gorontalo, 2021 <i>Number of Customers, Installed Power, and Electricity Sold by Month in Gorontalo Province, 2021</i>	182
6.1.2	Jumlah Pelanggan dan Air yang Disalurkan Menurut Kecamatan di Kabupaten Boalemo, 2021 <i>Number of Customers and Distributed Water by Subdistrict in Boalemo Regency, 2021</i>	183

7. PARIWISATA/TOURISM

7.1	Jumlah Rumah Makan/Restoran Menurut Kecamatan di Kabupaten Boalemo, 2018–2021 <i>Number of Restaurants by Subdistrict in Boalemo Regency, 2018–2021</i>	190
7.2	Tingkat Penghunian Kamar Hotel dan Akomodasi Lainnya dan Rata-rata Lama Menginap Setiap Bulan di Kabupaten Boalemo, 2021 <i>Room Occupancy Rate of Hotels and Other Accommodations and Length of Stay Average by Month in Boalemo Regency, 2021</i>	191

**8. TRANSPORTASI DAN KOMUNIKASI/
TRANSPORTATION AND COMMUNICATION**

8.1 TRANSPORTASI

TRANSPORTATION

8.1.1	Panjang Jalan ¹ Menurut Tingkat Kewenangan Pemerintahan di Kabupaten Boalemo (km), 2019–2021 <i>Length of Roads¹ by Level of Government Authority in Boalemo Regency (km), 2019–2021</i>	197
8.1.2	Panjang Jalan Menurut Jenis Permukaan Jalan di Kabupaten Boalemo (km), 2019–2021 <i>Length of Roads by Type of Road Surface in Boalemo Regency/ Municipality (km), 2019–2021</i>	198

8.1.3	Panjang Jalan Menurut Kondisi Jalan di Kabupaten Boalemo (km), 2019–2021 <i>Length of Roads by Condition of Roads in Boalemo Regency (km), 2019–2021</i>	199
8.1.4	Jumlah Kendaraan Bermotor Menurut Jenis Kendaraan di Kabupaten Boalemo, 2019–2021 <i>Number of Vehicles by Its Type in Boalemo Regency, 2019–2021.....</i>	200
8.2	KOMUNIKASI COMMUNICATION	
8.2.1	Jumlah Kantor Pos Pembantu Menurut Kecamatan di Kabupaten/ Kota Boalemo, 2018–2021 <i>Number of Post Offices Subsidiaries by Subdistrict in Boalemo Regency/Municipality, 2018–2021</i>	201
8.2.2	Jumlah Base Transceiver Station (BTS) dan Banyaknya Desa Menurut Kekuatan Sinyal Telepon Seluler di Kabupaten Boalemo, 2021 <i>Number of Base Transceiver Station (BTS) and Number of Village by Existance of Cellular Phone Signal in Boalemo Regency, 2021</i>	202
9.	PERBANKAN, KOPERASI, DAN HARGA-HARGA/ BANKING, COOPERATIVE, AND PRICES	
9.1	Jumlah Koperasi Aktif Menurut Kecamatan di Kabupaten Boalemo, 2018–2021 <i>Number of Active Cooperative by Subdistrict in Boalemo Regency, 2018–2021</i>	207
9.2	Jumlah Koperasi Menurut Jenis dan Kelompok Koperasi dan Kecamatan di Kabupaten Boalemo, 2021 <i>Number of Cooperative by Kind of Cooperative and Subdistrict in Boaelmo Regency, 2021.....</i>	208
10.	PENGELUARAN PENDUDUK/POPULATION EXPENDITURE	
10.1	Rata-rata Pengeluaran per Kapita Sebulan Menurut Kelompok Komoditas (rupiah) di Kabupaten Boalemo, 2020 dan 2021 <i>Monthly Average Expenditure per Capita by Commodity Group (rupiahs) in Boalemo Regency, 2020 and 2021</i>	213

10.2	Persentase Pengeluaran per Kapita Sebulan Menurut Kelompok Komoditas di Kabupaten Boalemo, 2020 dan 2021 <i>Percentage of Monthly Expenditure per Capita by Commodity Group in Boalemo Regency, 2020 and 2021</i>	214
10.3	Persentase Penduduk Menurut Golongan Pengeluaran Per Kapita Sebulan di Kabupaten Boalemo, 2020 dan 2021 <i>Percentage of Population by Class of Monthly Expenditure per capita in Boalemo Regency, 2020 and 2021</i>	215
11.	SISTEM NERACA REGIONAL/SYSTEM OF REGIONAL ACCOUNTS	
11.1	Produk Domestik Regional Bruto Atas Dasar Harga Berlaku Menurut Lapangan Usaha di Kabupaten Boalemo (miliar rupiah), 2017–2021 <i>Gross Regional Domestic Product at Current Market Prices by Industry in Boalemo Regency (billion rupiahs), 2017–2021</i>	221
11.2	Produk Domestik Regional Bruto Atas Dasar Harga Konstan 2010 Menurut Lapangan Usaha di Kabupaten Boalemo (miliar rupiah), 2017–2021 <i>Gross Regional Domestic Product at 2010 Constant Market Prices by Industry in Boalemo Regency (billion rupiahs), 2017–2021</i>	223
11.3	Distribusi Persentase Produk Domestik Regional Bruto Atas Dasar Harga Berlaku Menurut Lapangan Usaha di Kabupaten Boalemo, 2017–2021 <i>Percentage Distribution of Gross Regional Domestic Product at Current Market Prices by Industry in Boalemo Regency, 2017–2021</i>	225
11.4	Laju Pertumbuhan Produk Domestik Regional Bruto Atas Dasar Harga Konstan 2010 Menurut Lapangan Usaha di Kabupaten Boalemo (persen), 2017–2021 <i>Growth Rate of Gross Regional Domestic Product at 2010 Constant Market Prices by Industry in Boalemo Regency (percent), 2017–2021</i> ...	227
11.5	Produk Domestik Regional Bruto Atas Dasar Harga Berlaku Menurut Jenis Pengeluaran di Kabupaten Boalemo (miliar rupiah), 2018–2021 <i>Gross Regional Domestic Product at Current Market Prices by Type of Expenditure in Boalemo Regency (billion rupiahs), 2018–2021</i>	229

11.6	<p>Produk Domestik Regional Bruto Atas Dasar Harga Konstan 2010 Menurut Jenis Pengeluaran di Kabupaten Boalemo (miliar rupiah), 2018–2021</p> <p><i>Gross Regional Domestic Product at 2010 Constant Market Prices by Type of Expenditure in Boalemo Regency (billion rupiahs), 2018–2021.</i></p>	230
12. PERBANDINGAN ANTAR KABUPATEN/KOTA/ REGENCY/ MUNICIPAL COMPARISON		
12.1	<p>Jumlah Penduduk Menurut Kabupaten/Kota di Provinsi Gorontalo (ribu), 2017–2021</p> <p><i>Population by Regency/Municipality in Gorontalo Province (thousand), 2017–2021.....</i></p>	236
12.2	<p>Laju Pertumbuhan Produk Domestik Regional Bruto Atas Dasar Harga Konstan 2010 Menurut Kabupaten/Kota di Provinsi Gorontalo (persen), 2017–2021</p> <p><i>Rate of Growth of Gross Regional Domestic Products at Constant 2010 Prices by Regency/Municipality in Gorontalo Province (percent), 2017–2021.....</i></p>	237
12.3	<p>Jumlah Penduduk Miskin Menurut Kabupaten/Kota di Provinsi Gorontalo (ribu), 2017–2021</p> <p><i>Number of Poor Population by Regency/Municipality in Gorontalo Province (thousand), 2017–2021</i></p>	238
12.4	<p>Indeks Pembangunan Manusia Menurut Kabupaten/Kota di Provinsi Gorontalo, 2017–2021</p> <p><i>Human Development Index by Regency/Municipality in Gorontalo Province, 2017–2021</i></p>	239

DAFTAR GAMBAR/LIST OF FIGURES

	Halaman Page
1.1	Luas Daerah menurut Kecamatan di Kabupaten Boalemo (%), 2021 <i>Area of Subdistrict in Boalemo Regency (%), 2021</i> 4
2.1	Persentase Pegawai Negeri Sipil Menurut Tingkat Pendidikan yang Ditamatkan di Kabupaten Boalemo (%), 2021 <i>Percentage of Civil Servant by Educational Level in Boalemo Regency (%), 2021</i> 20
2.2	Jumlah Pegawai Negeri Sipil Menurut Jenis Kelamin di Kabupaten Boalemo (orang), 2020–2021 <i>Number of Civil Servant by Sex in Boalemo Regency (person), 2020– 2021</i> 21
3.1	Persentase Jumlah Penduduk Kabupaten Boalemo Menurut Kecamatan (%), 2021 <i>Population Percentage of Boalemo Regency by Subdistrict (%), 2021 ...</i> 47
3.2	Piramida Penduduk Kabupaten Boalemo (Hasil Proyeksi Penduduk), 2021 <i>Population Pyramid of Boalemo Regency (Result of Population Project), 2021</i> 48
4.1	Jumlah Desa ¹ /Kelurahan yang Memiliki Fasilitas Sekolah Menurut Tingkat Pendidikan di Kabupaten Boalemo, 2020–2021 <i>Number of Villages¹ Having Educational Facilities by Educational Level in Boalemo Regency, 2020–2021</i> 73
4.2	Jumlah Desa ¹ /Kelurahan yang Memiliki Sarana Kesehatan di Kabupaten Boalemo, 2020–2021 <i>Number of Villages¹ Having Health Facilities by Kinds in Boalemo Regency, 2020–2021</i> 74
5.1	Produksi Tanaman Sayuran Menurut Jenisnya di Kabupaten Boalemo (kuintal), 2021 <i>Production of Vegetables by Its Type in Boalemo Regency (quintal), 2021</i> 142

5.2	Jumlah Ternak di Kabupaten Boalemo, 2021 <i>Number of Livestock in Boalemo Regency, 2021</i>	143
6.1	Jumlah Pelanggan Perusahaan Daerah Air Minum (PDAM) Menurut Kecamatan di Kabupaten Boalemo, 2021 <i>Customer of Regional Water Supplies by Subdistrict in Boalemo Regency, 2021</i>	181
7.1	Tingkat Penghunian Kamar Hotel dan Akomodasi Lainnya Setiap Bulan di Kabupaten Boalemo, 2021 <i>Room Occupancy Rate of Hotels and Other Accommodations by Month in Boalemo Regency, 2021</i>	189
8.1	Panjang Jalan Menurut Kondisi Jalan di Kabupaten Boalemo, 2019–2021 <i>Length of Roads by Its Condition in Boalemo Regency (km), 2019–2021</i>	196
9.1	Jumlah Koperasi Aktif Menurut Kecamatan di Kabupaten Boalemo, 2021 <i>Number of Active Cooperative by Subdistrict in Boalemo Regency, 2021</i>	206
10.1	Pengeluaran Rata-rata per Kapita Sebulan di Kabupaten Boalemo (rupiah), 2020 dan 2021 <i>Monthly Average Expenditure per Capita in Boalemo Regency (rupiahs), 2020 and 2021</i>	212
11.1	Laju Pertumbuhan Produk Domestik Regional Bruto Atas Dasar Harga Konstan 2010 Menurut Lapangan Usaha di Kabupaten Boalemo (persen), 2017–2021 <i>Growth Rate of Gross Regional Domestic Product at 2010 Constant Market Prices by Industry in Boalemo Regency (percent), 2017–2021</i>	220
12.1	Indeks Pembangunan Manusia Menurut Kabupaten/Kota di Provinsi Gorontalo, 2021 <i>Human Development Index by Regency/Municipality in Gorontalo Province, 2021</i>	235

PENJELASAN UMUM/EXPLANATORY NOTES

Tanda-tanda, satuan-satuan, dan lain-lainnya yang digunakan dalam publikasi ini adalah sebagai berikut:

Symbols, measurement units, and acronyms which are used in this publication, are as follows:

1. TANDA-TANDA/SYMBOLS

Data tidak tersedia/Data not available	: ...
Tidak ada atau nol /Null or zero	: -
Data dapat diabaikan/Data negligible	: 0
Tanda decimal/Decimal point	: ,
Data tidak dapat ditampilkan/Not applicable	: NA
Angka estimasi/Estimated figures	: e
Angka diperbaiki/Revised figures	: r
Angka sementara/Preliminary figures	: x
Angka sangat sementara/Very preliminary figures	: xx
Angka sangat sangat sementara/Very very preliminary figures	: xxx

2. SATUAN/UNITS

barel/barrel	: 158,99 liter/litres = 1/6,2898 m ³
hektar (ha)/hectare (ha)	: 10 000 m ²
kilometer (km)/kilometres (km)	: 1 000 meter/meters (m)
knot/knot	: 1,8523 km/jam (km/hour)
kuintal/quintal	: 100 kg
KWh	: 1 000 Watt hour
MWh	: 1 000 KWh
liter (untuk beras)/litre (for rice)	: 0,80 kg
MMSCF	: 1/35,3 m ³
metrik ton (m.ton)/metric ton (m. ton)	: 0,98421 long ton = 1 000 kg
ons/ounce	: 28,31 gram/grams
ton	: 1 000 kg

Satuan lain: buah, dus, butir, helai/lembar, kaleng, batang, pulsa, ton kilometer (ton-km), jam, menit, persen (%).

Other units: unit, pack, pieces, sheet, tin, pulse, ton-kilometres(ton-km), hour, minute, percent (%).

Perbedaan angka di belakang koma disebabkan oleh pembulatan angka.

The difference in decimal numbers is caused by rounding.

DAFTAR SINGKATAN/ LIST OF ABBREVIATIONS

SI	: Stasiun Iklim
SIMPK	: Stasiun Meteorologi Pertanian Khusus
t.t	: Tempat tidur
BCG	: Bacillus Calmette Guerin
DPT	: Difteri, Pertusis, Tetanus
TT	: Tetanus Toxoid
IOT	: Industri Obat Tradisional/ <i>Traditional Medicine Industry</i>
IKOT	: Industri Kecil Obat Tradisional/ <i>Traditional Medicine Small</i>
Alkes	: Alat kesehatan/ <i>Health Kits</i>
PKRT	: Perbekalan Kesehatan Rumah tangga/ <i>Household Health Logistics</i>
Kompl	: Komplemen/ <i>Complement</i>
IRTP	: Industri Pangan Produksi Rumah Tangga/ <i>Foods Home Industry</i>
PBF	: Pedagang Besar Farmasi/ <i>Pharmacy Whole-seller</i>
GFK	: Gudang Farmasi Kab/Kota/Regency/ <i>Municipality Pharmacy Warehouse</i>
RB	: Rumah Bersalin/ <i>Delivery House</i>
Pustu	: Puskesmas pembantu/ <i>Auxiliary Public Health Center</i>
BP	: Balai Pengobatan/ <i>Polyclinic</i>
TPS	: Tempat Pembuangan Sementara / <i>landfill</i>
Jamkesmas	: Jaminan kesehatan masyarakat miskin/ <i>Poor public health insurance</i>
PJKMU	: Program Jaminan Kesehatan Masyarakat Umum
SIUP	: Surat Ijin Usaha Perdagangan/ <i>Trading Permission Letter</i>
TDP	: Tanda Daftar Perusahaan/ <i>Company Registration Identity</i>
API	: Angka Pengenal Importir/ <i>Importer's Identity Number</i>

STATISTIK KUNCI, 2019–2021 KEY STATISTICS, 2019–2021

Rincian/Description	Satuan/Unit	2019	2020	2021
(1)	(2)	(3)	(4)	(5)
SOSIAL/SOCIAL				
Penduduk ¹ /Population ¹	jiwa	167 024	145 868	147 038
Laju Pertumbuhan Penduduk ¹ /Population Growth ¹	%	2,74	1,18	0,60
Angka Harapan Hidup ^{1-e} /Life Expectancy Rate ¹	tahun/years	68,83	69,07	69,30
Angka Melek Huruf Usia 15+/Literacy Rate Aged 15+	%	97,95	98,91	98,30
Tingkat Partisipasi Angkatan Kerja -TPAK ^{2,3} Labour Force Participation Rate-LFPR ^{2,3}	%	69,59	67,14	65,56
Tingkat Pengangguran Terbuka-TPT ^{2,3} Unemployment Rate-UR ^{2,3}	%	2,96	3,66	3,57
Penduduk Miskin ⁴ /Poor People ⁴	ribu/thousand	31,31	31,63	31,83
Persentase Penduduk Miskin ⁴ Percentage of Poor People ⁴	%	18,87	18,57	19,00
Indeks Pembangunan Manusia-IPM ⁵ Human Development Index ⁵	—	65,53	65,91	66,42
EKONOMI/ECONOMIC				
Produk Domestik Regional Bruto (PDRB) Harga Berlaku ⁶ Gross Regional Domestic Bruto (GRDP) at Current Price ⁶	miliar rupiah billion rupiahs	5 411,18	5 491,55	5 733,97
Laju Pertumbuhan Ekonomi ⁷ /Economic Growth ⁷	%	6,70	-0,21	2,03
PDRB Per Kapita Harga Berlaku ^{6,8} Per Capita of GRDP at Current Price ^{6,8}	ribu rupiah thousand rupiahs	33 365,08	37 730,93	38 996,54

Catatan/Notes: ¹ Data 2019 hasil proyeksi penduduk Indonesia 2010–2035 (pertengahan tahun/Juni). Data 2020 hasil Sensus Penduduk (SP) 2020 (September). Data 2021 hasil Proyeksi Penduduk Interim 2020–2023 (Pertengahan tahun/Juni)/The 2019 data was the result of Indonesia population prjection 2010–2035 (mid year/June) . The 2020 data was the result of 2020 Population Census (September). The 2021 data was the result of Interim Population Projection 2020–2023 (mid year/ June)

² Kondisi Agustus/Condition at August

³ Menggunakan penimbang hasil proyeksi penduduk Survei Penduduk Antar Sensus (SUPAS) 2015/Weighted by the population projection results of the Intercensal Population Survey (SUPAS) 2015

⁴ Kondisi Maret/Condition at March

⁵ Sejak tahun 2010, IPM dihitung dengan metode baru. Komponen IPM metode baru adalah angka harapan hidup saat lahir, harapan lama sekolah, rata-rata lama sekolah, dan pengeluaran per kapita/Since 2010, HDI was calculated using new method. New HDI component are life expectancy at birth, expected years of schooling, means years of schooling, and expenditure per capita

⁶ Mulai tahun 2010 mengadopsi System of National Account 2008 (SNA 2008)/Since 2010 is in line with System of National Account 2008 (SNA 2008)

⁷ Menggunakan tahun dasar 2010 (2010=100)/Using 2010 base year (2010=100)

⁸ Data penduduk tahun 2019 menggunakan angka Proyeksi Penduduk Hasil SUPAS2015. Data Penduduk tahun 2020 dan 2021 menggunakan angka Proyeksi Penduduk Interim hasil SP2020/Population data for 2019 uses the SUPAS2015 Results Population Projection figures. Population Data for 2020 and 2021 using the Interim Population Projection figures from the SP2020

1

GEOGRAFI DAN IKLIM

GEOGRAPHY AND CLIMATE

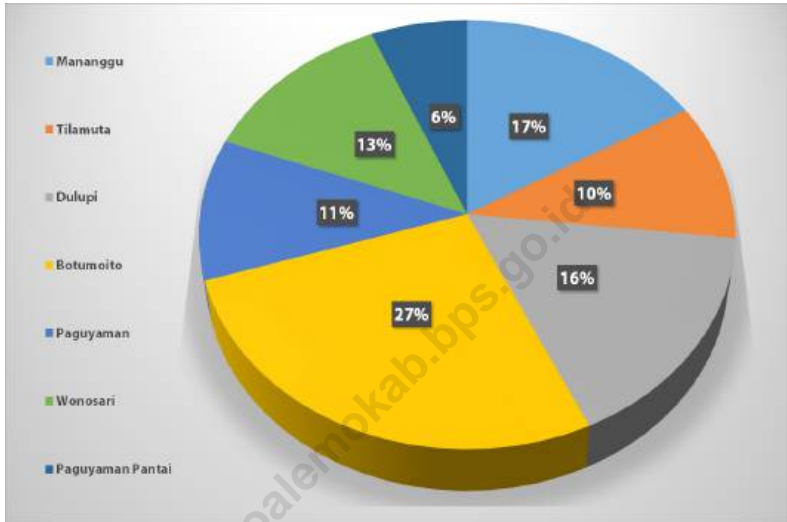
KECAMATAN TERLUAS DI **KABUPATEN BOALEMO** ADALAH **KECAMATAN BOTUMOITO** DENGAN LUAS **493,49** KM²

*The largest district in **Boalemo Regency** is **Botumoito Subdistrict** with an area of **493,49** square kilometers*

PENJELASAN TEKNIS**TECHNICAL NOTES**

- | | |
|---|--|
| <p>1. Secara astronomis, Boalemo terletak antara 0° 23' 55" - 0° 55' 38" Lintang Utara dan antara 122° 01' 12" - 122° 39' 17" Bujur Timur,</p> | <p>1. <i>1, Astronomically, Boalemo is located between 0° 23' 55" - 0° 55' 38" North latitude, and between 122° 01' 12" - 122° 39' 17" East longitude,</i></p> |
| <p>2. Berdasarkan posisi geografisnya, Kabupaten Boalemo memiliki batas-batas: Utara – Kabupaten Gorontalo Utara; Selatan – Teluk Tomini; Barat – Kabupaten Pohuwato; Timur – Kabupaten Gorontalo,</p> | <p>2. <i>2, In terms of geographic position, Boalemo Regency has boundaries as follows: North – Gorontalo Utara Regency; South – Tomini Bay; West – Pohuwato Regency; East – Gorontalo Regency,</i></p> |
| <p>3. Boalemo terdiri dari 7 Kecamatan yaitu:</p> <ul style="list-style-type: none"> • Kecamatan Manangu • Kecamatan Tilamuta • Kecamatan Dulupi • Kecamatan Botumoito • Kecamatan Paguyaman • Kecamatan Wonosari • Kecamatan Paguyaman Pantai | <p>3. <i>Boalemo Regency has 7 subdistricts, These include:</i></p> <ul style="list-style-type: none"> • <i>Manangu Subdistrict</i> • <i>Tilamuta Subdistrict</i> • <i>Dulupi Subdistrict</i> • <i>Botumoito Subdistrict</i> • <i>Paguyaman Subdistrict</i> • <i>Wonosari Subdistrict</i> • <i>Paguyaman Pantai Subdistrict</i> |
| <p>4. Data iklim merupakan data Provinsi Gorontalo yang berasal dari BMKG Provinsi Gorontalo,</p> | <p>4. <i>Climate data describe climate in Gorontalo Province based on Metereology, Climatology, and Geophysics Office of Gorontalo,</i></p> |

Gambar 1.1 Luas Daerah menurut Kecamatan di Kabupaten Boalemo (%), 2021
Figures 1.1 Area of Subdistrict in Boalemo Regency (%), 2021



Sumber/Source : Berdasarkan Peraturan Menteri Dalam Negeri No. 66 Tahun 2011 tanggal 28 Desember 2011
Based on Minister Of Home Affairs Regulation Number 66/2011, December 28, 2011

1.1 KEADAAN GEOGRAFI GEOGRAPHY CONDITION

Tabel 1.1.1 **Luas Daerah dan Jumlah Pulau Menurut Kecamatan di Kabupaten Boalemo, 2021**
Table 1.1.1 **Total Area and Number of Islands by Subdistrict in Boalemo Regency, 2021**

Kecamatan <i>Subdistrict</i>	Ibukota Kecamatan <i>Capital of Subdistrict</i>	Luas <i>Total Area</i> (km ² /sq.km)
(1)	(2)	(3)
Mananggu	Tabulo	300,76
Tilamuta	Modelomo	189,38
Dulupi	Dulupi	299,76
Botumoito	Patoameme	493,49
Paguyaman	Molombulahe	195,25
Wonosari	Bongo II	235,88
Paguyaman Pantai	Bubaa	116,81
Boalemo	Tilamuta	1 831,33

Lanjutan Tabel/*Continued Table 1.1.1*

Kecamatan Subdistrict	Persentase terhadap Luas Kabupaten Percentage to Regency's Area	Jumlah Pulau¹ Number of Islands¹
(1)	(4)	(5)
Mananggu	16,48	...
Tilamuta	10,38	...
Dulupi	16,43	...
Botumoito	26,68	...
Paguyaman	10,70	...
Wonosari	12,93	...
Paguyaman Pantai	6,40	...
Boalemo	100,00	22

Catatan/*Note*: ¹ Perda No. 4 Tahun 2018 tentang Rencana Zonasi Wilayah Pesisir dan Pulau-Pulau Kecil Gorontalo 2018-2038
 Sumber/*Source*: Badan Perencanaan, Penelitian dan Pengembangan Daerah (BAPPEDA) Kabupaten Boalemo/*Agency for Regional Development of Boalemo Regency*

Tabel
Table 1.1.2

**Tinggi Wilayah dan Jarak ke Ibukota di Kabupaten
Boalemo, 2021**
*Altitude and Distance to the Capital in Boalemo Regency,
2021*

Kecamatan <i>Subdistrict</i>	Tinggi Wilayah (mdpl) <i>Altitude (m.a.s.l)</i>	Jarak ke Ibukota <i>Distance to the Capital</i>
(1)	(2)	(3)
Manangu	0 - 2 000	28
Tilamuta	0 - 2 000	–
Dulupi	0 - 1 350	20
Botumoito	0 - 2 000	9
Paguyaman	0 - 700	36
Wonosari	25 - 1 400	38
Paguyaman Pantai	0 - 900	54
Boalemo	0 - 2 000	–

Sumber/Source: Badan Perencanaan, Penelitian dan Pengembangan Daerah (BAPPEDA) Kabupaten Boalemo/Agency for Regional Development of Boalemo Regency

Tabel
Table 1.1.3**Letak Astronomis Kecamatan-kecamatan di Kabupaten Boalemo, 2021**
Astronomical Position of Subdistricts in Boalemo Regency, 2021

Kecamatan Subdistrict	Lintang Utara North Latitude	Bujur Timur East Longitude
(1)	(2)	(3)
Manangu	0° 23' 55" - 0° 54' 17"	122° 01' 12" - 122° 12' 58"
Tilamuta	0° 27' 16" - 0° 54' 46"	122° 10' 35" - 122° 24' 58"
Dulupi	0° 29' 41" - 0° 55' 38"	122° 14' 26" - 122° 30' 57"
Botumoito	0° 24' 44" - 0° 54' 39"	122° 04' 37" - 122° 17' 35"
Paguyaman	0° 30' 40" - 0° 43' 11"	122° 23' 13" - 122° 39' 00"
Wonosari	0° 37' 14" - 0° 55' 33"	122° 17' 16" - 122° 30' 16"
Paguyaman Pantai	0° 28' 34" - 0° 36' 10"	122° 30' 02" - 122° 39' 17"
Boalemo	0° 23' 55" - 0° 55' 38"	122° 01' 12" - 122° 39' 17"

Sumber/Source: Kementerian Agraria dan Tata Ruang-Badan Pertanahan Nasional Kabupaten Boalemo/Ministry of Agraria and City Layout of Boalemo Regency

Tabel
Table 1.1.4

Nama Gunung dan Ketinggian Puncak (mdpl) Menurut Kecamatan di Kabupaten Boalemo, 2021
Name and Altitude of Mountains (asl) by Subdistrict in Boalemo Regency, 2021

Kecamatan Subdistrict	Nama Gunung Mountain	Ketinggian Puncak Altitude (mdpl)
(1)	(2)	(3)
Mananggu	Salawonde	1 000
	Cokolati	1 000
	Pontolo	970
	Latula	300
Tilamuta	Dulamayo	907
	Ilolombungo	848
	Bualo	775
	Hutiamela	720
Dulupi	Tamina	483
	Wadala	385
	Tutula	345
Botumoito	Tau Daa	909
	Sabu	946
	Onggolo	842
	Olemuludu	837
Paguyaman	Nepo	719
	Bontula	584
	Moliliu	420
Wonosari	Potong	226
Paguyaman Pantai	Dalindoe	802
	Padange	602
	Tomula	596

Sumber/Source: Badan Perencanaan, Penelitian, dan Pengembangan Daerah (BAPPPEDA) Kabupaten Boalemo/Agency for Regional Development of Boalemo Regency

Tabel 1.1.5 **Nama Sungai, Panjang Aliran, dan Kecamatan yang Dilalui di Kabupaten Boalemo, 2021**
Name of Rivers, Length, and Subdistrict Passed in Boalemo Regency, 2021

<i>Sungai River</i>	<i>Panjang Aliran Length (km)</i>	<i>Kecamatan yang Dilalui Subdistrict Passed</i>
(1)	(2)	(3)
Tabulo	16,25	Manangu
Nantu	27,90	Tilamuta
Tilamuta	13,70	Tilamuta
Tapadaa	14,40	Botumoto
Tabongo	15,20	Dulupi
Paguyaman	139,50	Paguyaman Dulupi Wonosari

Sumber/Source: Badan Perencanaan, Penelitian dan Pengembangan Daerah (BAPPEDA) Kabupaten Boalemo/Agency for Regional Development of Boalemo Regency

1.2 KEADAAN IKLIM CLIMATE CONDITION

Tabel 1.2.1 Pengamatan Unsur Iklim Menurut Bulan di Stasiun Klimatologi Kelas I Djalaluddin Gorontalo, 2021
Observation of Climate Elements By Months at Class I Djalaluddin Gorontalo Climatology's Station, 2021

Bulan Month	Suhu/Temperature (°C)			Kelembaban/Humidity (%)		
	Minimum	Rata-rata Average	Maksimum Maximum	Minimum	Rata-rata Average	Maksimum Maximum
(1)	(2)	(3)	(4)	(5)	(6)	(7)
Januari/January	22,7	26,8	34,0	59,0	88,7	100,0
Februari/February	21,5	27,3	34,9	55,0	85,8	99,0
Maret/March	21,6	27,4	35,4	48,0	84,6	100,0
April/April	22,4	27,2	34,4	48,0	85,8	100,0
Mei/May	23,4	27,2	34,4	55,0	86,7	100,0
Juni/June	22,4	27,0	34,2	52,0	83,9	100,0
Juli/July	20,0	26,8	33,6	55,0	85,1	100,0
Agustus/August	22,3	26,9	33,8	44,0	85,9	100,0
September/September	22,8	26,5	33,9	55,0	88,7	100,0
Oktober/October	21,5	27,5	35,8	43,0	84,0	100,0
November/November	23,2	27,1	34,9	52,0	87,4	100,0
Desember/December	22,7	27,2	34,4	52,0	85,7	100,0

Lanjutan Tabel/*Continued Table 1.2.1*

Bulan Month	Kecepatan Angin (m/det) Wind Velocity (m/s)		Tekanan Udara/Atmospheric Pressure (mbar)		
	Rata-rata Average	Maksimum Maximum	Minimum	Rata-rata Average	Maksimum Maximum
(1)	(8)	(9)	(10)	(11)	(12)
Januari/January	2,6	13,0	1 000,1	1 004,4	1 007,7
Februari/February	3,1	19,0	1 000,3	1 005,1	1 008,7
Maret/March	2,8	13,0	999,4	1 005,3	1 010,1
April/April	2,8	21,0	999,7	1 006,0	1 009,7
Mei/May	2,6	20,0	1 000,6	1 005,3	1 009,6
Juni/June	2,9	15,0	1 002,2	1 006,8	1 011,2
Juli/July	3,3	18,0	1 001,5	1 005,8	1 009,3
Agustus/August	3,0	13,0	1 002,0	1 006,6	1 010,4
September/September	2,8	12,0	1 001,9	1 006,0	1 010,0
Oktober/October	3,0	14,0	999,9	1 005,4	1 010,3
November/November	2,9	15,0	1 000,0	1 004,6	1 008,3
Desember/December	3,3	15,0	1 000,9	1 005,5	1 009,9

Lanjutan Tabel/*Continued Table 1.2.1*

Bulan Month	Jumlah Curah Hujan Number of Precipitation (mm)	Jumlah Hari Hujan (hari) Number of Rainy Days (day)	Rata-rata Harian Penyinaran Matahari Duration of Sunshine (%)
(1)	(14)	(15)	(16)
Januari/January	201,6	18	37,0
Februari/February	90,6	12	45,1
Maret/March	138,6	13	41,2
April/April	243,5	14	51,2
Mei/May	397,2	18	49,2
Juni/June	49,1	15	52,2
Juli/July	100,8	10	43,7
Agustus/August	107,9	15	49,7
September/September	249,3	21	28,9
Oktober/October	193,8	12	48,4
November/November	405,1	17	38,8
Desember/December	108,0	17	43,8

Catatan/Note: Data iklim BMKG hanya menggambarkan kondisi iklim wilayah dimana stasiun pengamatan berada/ *BMKG's climate data only describe the climic condition of the area where the observation station is located*

Sumber/Source: Badan Meteorologi, Klimatologi, dan Geofisika Provinsi Gorontalo/Meteorology, Climatology, and Geophysics Agency of Gorontalo Province

2

PEMERINTAHAN

GOVERNMENT

DPRD KABUPATEN BOALEMO

TERDIRI DARI

19 LAKI-LAKI DAN 6 PEREMPUAN

*DPRD of Boalemo Regency consist of
19 men and 6 women*



Sumber: Sekretaris DPRD Kabupaten Boalemo

PENJELASAN TEKNIS**TECHNICAL NOTES**

1. Pemerintahan adalah suatu sistem yang mengatur segala kegiatan masyarakat dalam suatu daerah/wilayah/negara yang meli-puti segala aspek kehidupan berdasarkan norma-norma tertentu.
 2. Desa adalah satuan wilayah yang ditempati oleh sejumlah penduduk sebagai kesatuan masyarakat termasuk di dalamnya kesatuan masyarakat hukum yang mempunyai pemerintahan terendah dan langsung di bawah camat serta berhak menyelenggarakan rumah tangga sendiri dalam ikatan negara kesatuan Republik Indonesia (RI). Ciri utama desa adalah kepala desanya dipilih oleh masyarakat setempat.
 3. Kelurahan adalah satuan wilayah yang ditempati oleh sejumlah penduduk yang mempunyai organisasi pemerintahan terendah langsung di bawah camat dan tidak berhak menyelenggarakan rumah tangga sendiri. Ciri utama kelurahan adalah kepala kelurahannya (lurah) sebagai pegawai negeri dan tidak dipilih oleh rakyat.
 4. Unit Permukiman Transmigrasi (UPT) adalah satuan permukiman transmigrasi yang berfungsi
1. *A government is a system to regulate all of people activities in a certain area/region/nation, which collaborates the way of life, under the norms of humanity.*
 2. *Villages are units of territory occupied by a number of residents as a community entity including the legal community unity that has the lowest government and directly under the subdistrict head and is entitled to conduct their own households within the united state of the Republic of Indonesia (RI). The main characteristic of the village is that the village head is chosen by the local community.*
 3. *Village chief is a unit of territory occupied by a number of residents who have the lowest governmental organizations directly under the subdistrict head and are not entitled to conduct their own household. The main characteristic of the village chief is the head of the village chief (lurah) as a civil servant and is not elected by the people.*
 4. *Transmigration Settlement Unit (UPT) is a transmigration settlement unit that functions as residence and*

sebagai tempat tinggal dan tempat usaha transmigran yang sejak awal direncanakan untuk membentuk suatu desa atau bergabung dengan desa setempat. Organisasi UPT merupakan kelembagaan yang bersifat sementara, dibentuk sekurang-kurangnya dua bulan sebelum transmigran ditempatkan dan paling lama lima tahun.

place of transmigrant business from the beginning planned to form a village or join the local village. UPT organization is a temporary institution formed at least 2 months before transmigrants are placed and maximum 5 years.

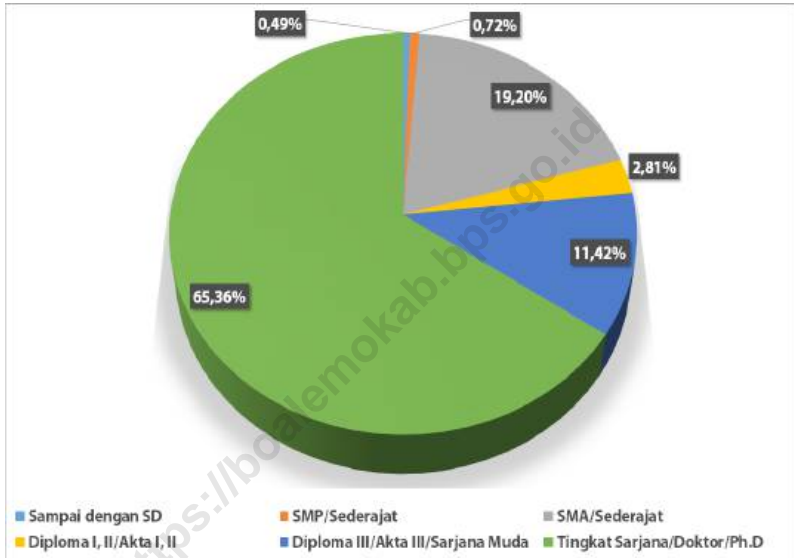
5. PNS atau Pegawai Negeri Sipil menurut UU No. 43 tahun 1999 adalah setiap warga Negara RI yang telah memenuhi syarat yang ditentukan, diangkat oleh pejabat yang berwenang dan disertai tugas suatu jabatan negeri atau tugas Negara lainnya dan digaji berdasarkan peraturan perundang-undangan yang berlaku.
6. Realisasi Penerimaan dan Pengeluaran Pemerintah Kabupaten adalah realisasi/perhitungan APBD Kabupaten pada tiap tahun anggaran.
7. Pendapatan Asli Daerah (PAD) adalah pendapatan yang diperoleh daerah yang dipungut berdasarkan peraturan daerah sesuai dengan peraturan perundang-undangan, guna keperluan daerah yang bersangkutan dalam membiayai kegiatannya.

5. *PNS or civil servant according to Law no. 43 of 1999 is every Indonesia citizen which qualify the requirement, legitimate by official authorities and entrusted with task in a position or entrusted with other official task and paid based on current regulations.*
6. *Actual revenue and expenditure of Regency Government is the realization/regency budget calculations for every fiscal year.*
7. *Original Local Government Revenue is revenue that withheld based on local regulations in accordance with the legislation, for the purposes of financing their activities.*

8. Dana Perimbangan adalah dana yang bersumber dari pendapatan APBN yang dialokasikan kepada Daerah untuk mendanai kebutuhan daerah dalam rangka pelaksanaan desentralisasi.
 9. Lain-lain Pendapatan yang Sah adalah pendapatan lainnya dari pemerintah pusat dan atau dari instansi pusat, serta dari daerah lainnya.
8. *Balanced Budget is the fund coming from the state budget that allocated to regions to fund their needs in the context of decentralization.*
 9. *Other Legal Revenue is other income that coming from the central government and or from the central agencies, as well as from other local government.*

<https://boalemokab.bps.go.id>

Gambar 2.1 **Persentase Pegawai Negeri Sipil Menurut Tingkat Pendidikan yang Ditamatkan di Kabupaten Boalemo (%), 2021**
Percentage of Civil Servant by Educational Level in Boalemo Regency (%), 2021



Sumber/Source : Badan Kepegawaian Pendidikan dan Pelatihan Kabupaten Boalemo/*Employment and Training Board of Boalemo*

Gambar 2.2
Figures

Jumlah Pegawai Negeri Sipil Menurut Jenis Kelamin di Kabupaten Boalemo (orang), 2020–2021
Number of Civil Servant by Sex in Boalemo Regency (person), 2020–2021



Sumber/Source : Badan Kepegawaian Pendidikan dan Pelatihan Kabupaten Boalemo/*Employment and Training Board of Boalemo*

2.1 WILAYAH ADMINISTRATIF ADMINISTRATIVE AREA

Tabel 2.1.1 **Jumlah Desa¹/Kelurahan Menurut Kecamatan di Kabupaten Boalemo, 2017–2021**
Table 2.1.1 **Number of Villages¹/Kelurahan by Subdistrict in Boalemo Regency, 2017–2021**

Kecamatan Subdistrict	2017	2018	2019	2020	2021
(1)	(2)	(3)	(4)	(5)	(6)
Manunggu	9	9	9	9	9
Tilamuta	12	12	12	12	12
Dulupi	8	8	8	8	8
Botumoito	9	9	9	9	9
Paguyaman	23	22	22	22	22
Wonosari ²	17	15	15	15	15
Paguyaman Pantai ²	8	9	9	9	9
Boalemo	86	84	84	84	84

Catatan/Note: ¹ Termasuk kelurahan dan Unit Permukiman Transmigrasi (UPT)/Include Transmigration Settlement Unit

² Terdapat 1 UPT di Kecamatan Wonosari dan 1 UPT di Kecamatan Paguyaman Pantai

Sumber/Source: Peraturan Kepala Badan Pusat Statistik Nomor 5 Tahun 2021 tanggal 30 Desember 2021 tentang Perubahan Atas Peraturan Kepala Badan Pusat Statistik Nomor 1 Tahun 2021 tentang Kode dan Nama Wilayah Kerja Statistik Tahun 2021

Chief Statistician Regulation Number 5 of 2021, December 30 2021, as a revision of Chief Statistician Regulation Number 1 of 2021 on Code and Name of Regional Level of Data Collection.

2.2 DEWAN PERWAKILAN RAKYAT DAERAH REGIONAL HOUSE OF REPRESENTATIVE

Tabel 2.2.1 Jumlah Anggota Dewan Perwakilan Rakyat Daerah Kabupaten Boalemo Menurut Partai Politik dan Jenis Kelamin, 2021
Number of Regional House of Representatives's Member of Boalemo Regency by Political Parties and Sex in Boalemo Regency, 2021

Partai Politik <i>Political Party</i>	Jenis Kelamin/ Sex		Jumlah <i>Total</i>
	Laki-laki <i>Male</i>	Perempuan <i>Female</i>	
(1)	(2)	(3)	(4)
Partai Demokrasi Indonesia Perjuangan (PDIP)	5	2	7
Partai Golongan Karya (Golkar)	3	1	4
Partai Demokrat	3	–	3
Partai Gerakan Indonesia Raya (Gerindra)	1	2	3
Partai Amanat Nasional (PAN)	1	–	1
Partai Nasional Demokrat (Nasdem)	2	–	2
Partai Keadilan Sejahtera (PKS)	1	–	1
Partai Persatuan Pembangunan (PPP)	1	1	2
Partai Hati Nurani Rakyat (Hanura)	1	–	1
Partai Persatuan Indonesia (Perindo)	1	–	1
Jumlah/Total	19	6	25

Sumber/Source: Sekretaris DPRD Kabupaten Boalemo/ Secretary of House Of Representative Boalemo Regency

2.3 SUMBER DAYA MANUSIA HUMAN RESOURCES

Tabel 2.3.1 **Jumlah Pegawai Negeri Sipil Menurut Jabatan dan Jenis Kelamin di Kabupaten Boalemo, Desember 2020 dan Desember 2021**
Number of Civil Servants by Occupation and Sex in Boalemo Regency, Desember 2020 and Desember 2021

Kecamatan <i>Subdistrict</i>	2020		Jumlah <i>Total</i>
	Laki-laki <i>Male</i>	Perempuan <i>Female</i>	
(1)	(2)	(3)	(4)
Fungsional Tertentu <i>Specific Functional</i>	445	1 146	1 591
Fungsional Umum <i>Staf General Functional</i>	485	603	1 088
Struktural/ <i>Structural</i>	254	237	491
Eselon V/ <i>5th Echelon</i>	–	–	–
Eselon IV/ <i>4th Echelon</i>	156	176	332
Eselon III/ <i>3rd Echelon</i>	78	53	131
Eselon II/ <i>2nd Echelon</i>	20	8	28
Eselon I/ <i>1st Echelon</i>	–	–	–
Jumlah/<i>Total</i>	1 184	1 986	3 170

Lanjutan Tabel/*Continued Table 2.3.1*

Kecamatan <i>Subdistrict</i>	2021		Jumlah <i>Total</i>
	Laki-laki <i>Male</i>	Perempuan <i>Female</i>	
(1)	(5)	(6)	(7)
Fungsional Tertentu <i>Specific Functional</i>	445	1 122	1 567
Fungsional Umum <i>Staf General Functional</i>	436	560	996
Struktural/ <i>Structural</i>	257	237	494
Eselon V/ <i>5th Echelon</i>	–	–	–
Eselon IV/ <i>4th Echelon</i>	154	179	333
Eselon III/ <i>3rd Echelon</i>	80	50	130
Eselon II/ <i>2nd Echelon</i>	23	8	31
Eselon I/ <i>1st Echelon</i>	–	–	–
Jumlah/<i>Total</i>	1 138	1 919	3 057

Catatan/*Note*: Data yang ada merupakan PNS Pemerintah Daerah/ *The existing data are local government civil servant*
 Sumber/*Source*: Badan Kepegawaian Pendidikan dan Pelatihan Kabupaten Boalemo/*Employment and Training Board of Boalemo*

Tabel
Table 2.3.2**Jumlah Pegawai Negeri Sipil Menurut Tingkat Pendidikan dan Jenis Kelamin di Kabupaten Boalemo, 2021**
Number of Civil Servants by Educational Level and Sex in Boalemo Regency, 2021

Tingkat Pendidikan Educational Level	2021		
	Laki-laki Male	Perempuan Female	Jumlah Total
(1)	(2)	(3)	(4)
SD/Sederajat Elementary School	12	3	15
SMP/Sederajat General Vocational Junior High School	17	5	22
SMA/Sederajat General/Vocational Senior High School	296	291	587
Diploma I Diploma I	14	26	40
Diploma II Diploma II	13	33	46
Diploma III Diploma III	88	261	349
Diploma IV Diploma IV	14	26	40
S1/Sarjana Bachelor Degree	615	1 204	1 819
S2/Magister Master Degree	68	70	138
S3/Doktoral Ph.D.	1	0	1
Jumlah/Total	1 138	1 919	3 057

Catatan/Note: Data yang ada merupakan PNS Pemerintah Daerah/ *The existing data are local government civil servant*
 Sumber/Source: Badan Kepegawaian Pendidikan dan Pelatihan Kabupaten Boalemo/*Employment and Training Board of Boalemo*

Tabel
Table 2.3.3

**Jumlah Pegawai Negeri Sipil Menurut Tingkat
Kepangkatan dan Jenis Kelamin di Kabupaten Boalemo,
2021**
*Number of Civil Servants by Hierarchy and Sex in Boalemo
Regency, 2021*

Pangkat/Golongan/Ruang <i>Hierarchy</i>	2021		
	Laki-laki <i>Male</i>	Perempuan <i>Female</i>	Jumlah <i>Total</i>
(1)	(2)	(3)	(4)
1. I/A (Juru Muda)	2	-	2
2. I/B (Juru Muda Tingkat I)	3	-	3
3. I/C (Juru)	4	2	6
4. I/D (Juru Tingkat I)	8	-	8
Golongan I/Range I	17	2	19
5. II/A (Pengatur Muda)	35	15	50
6. II/B (Pengatur Muda Tingkat I)	60	53	113
7. II/C (Pengatur)	111	156	267
8. II/D (Pengatur Tingkat I)	124	159	283
Golongan II/Range II	330	383	713
9. III/A (Penata Muda)	133	271	404
10. III/B (Penata Muda Tingkat I)	142	265	407
11. III/C (Penata)	166	409	575
12. III/D (Penata Tingkat I)	183	317	500
Golongan III/Range III	624	1 262	1 886
13. IV/A (Pembina)	101	145	246
14. IV/B (Pembina Tingkat I)	50	121	171
15. IV/C (Pembina Utama Muda)	14	5	19
16. IV/D (Pembina Utama Madya)	2	1	3
17. IV/E (Pembina Utama)	-	-	-
Golongan IV/Range IV	167	272	439
Jumlah/Total	1 138	1 919	3 057

Catatan/Note: Data yang ada merupakan PNS Pemerintah Daerah/ *The existing data are local government civil servant*
Sumber/Source: Badan Kepegawaian Pendidikan dan Pelatihan Kabupaten Boalemo/*Employment and Training Board of Boalemo*

Tabel
Table 2.3.4**Jumlah Pegawai Negeri Sipil Menurut Dinas/Instansi dan Golongan di Kabupaten Boalemo, 2021**
Number of of Civil Servants by Institution/Office and Level in Boalemo Regency, 2021

Pangkat/Golongan/Ruang Hierarchy	Golongan/Level				Jumlah Total
	I	II	III	IV	
(1)	(2)	(3)	(4)	(5)	(6)
SEKRETARIAT DAERAH	-	-	-	7	7
BAGIAN PEMERINTAHAN	-	5	11	1	17
BAGIAN HUKUM	-	1	5	1	7
BAGIAN PROTOKOL DAN KOMUNIKASI	-	4	5	2	11
BAGIAN ADMINISTRASI PEMBANGUNAN	-	4	4	2	10
BAGIAN UMUM	1	13	9	1	24
BAGIAN KESEJAHTERAAN RAKYAT (KESRA)	-	4	6	1	11
BAGIAN PEREKONOMIAN & SUMBER DAYA ALAM	-	2	4	-	6
BAGIAN PENGADAAN BARANG & JASA	-	2	5	1	8
BAGIAN ORGANISASI	-	1	5	1	7
SEKRETARIAT DPRD	1	19	13	4	37
SEKRETARIAT KPU	-	-	-	-	-
INSPEKTORAT	-	4	9	4	17
BADAN PERENCANAAN, PENELITIAN DAN PENGEMBANGAN DAERAH (BAPPPEDA)	-	5	21	4	30
BADAN KEUANGAN ASET DAERAH (BKAD)	1	19	40	3	63
BKD-DIKLAT	2	8	23	2	35
BPBD	3	9	15	4	31
BADAN NARKOTIKA NASIONAL	-	-	-	-	-
DINAS PEKERJAAN UMUM & TATA RUANG	2	14	23	3	42
DINAS PERUMAHAN RAKYAT, KAWASAN PEMUKIMAN, PERHUBUNGAN DAN PERTANAHAN	1	27	22	3	53
DINAS SOSIAL PEMBERDAYAAN MASYARAKAT & DESA	-	9	24	2	35

Lanjutan Tabel/Continued Table 2.3.4

Pangkat/Golongan/Ruang Hierarchy	Golongan/Level				Jumlah Total
	I	II	III	IV	
(1)	(2)	(3)	(4)	(5)	(6)
DINAS PARIWISATA & KEBUDAYAAN	1	11	20	3	35
DINAS LINGKUNGAN HIDUP DAN KEHUTANAN	-	6	13	2	21
DINAS PENDIDIKAN, KEMUDAAN DAN OLAHRAGA	1	15	20	24	60
DINAS KOMUNIKASI INFORMATIKA, STATISTIK DAN PERSANDIAN	-	9	13	2	24
DINAS PERPUSTAKAAN & ARSIP DAERAH	-	7	12	7	26
DINAS KESEHATAN	-	12	18	5	35
DINAS KELAUTAN & PERIKANAN	-	12	19	5	36
DINAS PENANAMAN MODAL, ENERGI & SUMBERDAYA MINERAL	-	4	19	3	26
DINAS PENGENDALIAN KEPENDUDUKAN, KELUARGA BERENCANA, PEMBERDAYAAN PEREMPUAN DAN PERLINDUNGAN ANAK	-	5	18	3	26
DINAS TRANSMIGRASI & NAKER	-	8	17	3	28
DINAS KOPERASI, USAHA KECIL DAN MENENGAH (UKM), PERINDUSTRIAN DAN PERDAGANGAN	-	12	23	2	37
DINAS PERTANIAN	-	12	29	6	47
DINAS PANGAN	-	3	16	3	22
DINAS KEPENDUDUKAN & PENCATATAN SIPIL	1	11	14	5	31
KANTOR KESATUAN BANGSA DAN POLITIK	-	12	9	-	21
SANGGAR KEGIATAN BELAJAR (SKB)	-	2	-	-	2
SATUAN POLISI PAMONG PRAJA	1	10	14	2	27
KANTOR CAMAT PAGUYAMAN PANTAI	-	9	8	1	18
KANTOR CAMAT PAGUYAMAN	-	12	19	3	34

Lanjutan Tabel/Continued Table 2.3.4

Pangkat/Golongan/Ruang Hierarchy	Golongan/Level				Jumlah Total
	I	II	III	IV	
(1)	(2)	(3)	(4)	(5)	(6)
KANTOR CAMAT WONOSARI	-	3	18	2	23
KANTOR CAMAT TILAMUTA	1	10	10	2	23
KANTOR CAMAT BOTUMOITO	-	13	15	1	29
KANTOR CAMAT DULUPI	-	12	12	2	26
KANTOR CAMAT MANANGGU	-	6	18	3	27
PUSKESMAS KECAMATAN PAGUYAMAN PANTAI	-	3	1	-	4
PUSKESMAS KECAMATAN PAGUYAMAN	2	11	2	-	15
PUSKESMAS BERLIAN KECAMATAN PAGUYAMAN	-	5	2	1	8
PUSKESMAS BONGO NOL KECAMATAN PAGUYAMAN	-	4	3	-	7
PUSKESMAS TILAMUTA	-	12	2	-	14
PUSKESMAS MANANGGU	-	6	3	-	9
PUSKESMAS PANGI KECAMATAN DULUPI	-	4	2	-	6
PUSKESMAS DULUPI	-	5	5	-	10
PUSKESMAS BOTUMOITO	-	6	3	-	9
PUSKESMAS BONGO II KECAMATAN WONOSARI	-	4	1	-	5
PUSKESMAS SARITANI KECAMATAN WONOSARI	-	3	-	-	3
RSUDTN	-	50	28	3	81
RSUD DR. Ir. IWAN BOKINGS	1	5	8	1	15
STAF adm.SEKOLAH	-	57	112	-	169
TENAGA GURU	-	72	781	252	1 105
TENAGA PENGAWAS/PENILIK	-	-	1	29	30
TENAGA MEDIS	-	77	229	15	321

Lanjutan Tabel/*Continued Table 2.3.4*

Pangkat/Golongan/Ruang Hierarchy	Golongan/Level				Jumlah Total
	I	II	III	IV	
(1)	(2)	(3)	(4)	(5)	(6)
TENAGA PENYULUH	-	9	59	1	69
GURU PAMONG	-	-	4	1	5
AUDITOR	-	-	16	1	17
PENGELOLA PENGADAAN BARANG	-	-	6	-	6
FUNGSIONAL POLISI PAMONG PRAJA	-	14	-	-	14
JUMLAH TOTAL	19	713	1 886	439	3 057

Catatan/Note: Data yang ada merupakan PNS Pemerintah Daerah/ *The existing data are local government civil servant*
 Sumber/Source: Badan Kepegawaian Pendidikan dan Pelatihan Kabupaten Boalemo/*Employment and Training Board of Boalemo*

2.4 KEUANGAN PEMERINTAH GOVERNMENT FINANCE

Tabel 2.4.1 **Realisasi Pendapatan Pemerintah Kabupaten Boalemo Menurut Jenis Pendapatan (ribu rupiah), 2018–2021**
Table 2.4.1 **Actual Boalemo Regency Government Revenues by Kind of Revenues (thousand rupiahs), 2018–2021**

Jenis Pendapatan/Kind of Revenues	2019	2020
(1)	(2)	(3)
1. Pendapatan Asli Daerah (PAD)/Regional Revenue	70 712 731 016,04	37 525 055 649,10
1.1 Pajak Daerah/Regional Tax	20 124 469 479,00	6 096 983 051,00
1.2 Retribusi Daerah/Regional Retribution	2 157 141 891,00	2 502 184 680,00
1.3 Hasil Perusahaan Milik Daerah dan Pengelolaan Kekayaan Daerah yang Dipisahkan/Regional-Owned Company Revenue and Separated Management of Regional Wealth	9 955 497 116,00	5 623 133 876,00
1.4 Lain-lain PAD yang Sah/Other Regional Revenue	38 475 622 530,04	23 302 753 242,00
2. Dana Perimbangan/Balance Funds	663 130 591 243,00	588 161 543 504,00
2.1 Bagi Hasil Pajak/Tax Sharing Revenue	6 779 242 831,00	0,00
2.2 Bagi Hasil Bukan Pajak/Sumber Daya Alam/Non-Tax Sharing Revenue/Natural Resources	707 910 600,00	0,00
2.3 Dana Alokasi Umum/General Allocation Fund	471 578 143 000,00	0,00
2.4 Dana Alokasi Khusus/Special Allocation Fund	184 065 294 812,00	0,00
2.5 Dana Transfer Umum/	0,00	434 866 840 155,00
2.6 Dana Transfer Khusus/	0,00	153 294 703 349,00
3. Lain-lain Pendapatan yang Sah/Other Revenue	138 620 094 081,00	175 367 006 910,00
3.1 Pendapatan Hibah/Grant	28 491 720 000,00	37 005 590 000,00
3.2 Dana Darurat/Emergency Fund	0,00	0,00
3.3 Dana Bagi Hasil Pajak dari Provinsi dan Pemerintah Daerah Lainnya/Tax Sharing Revenue from Provincial and Other Regional Governments	19 811 227 081,00	25 729 852 410,00
3.4 Dana Penyesuaian dan Otonomi Daerah/Regional Adjustment and Autonomy Fund	90 317 147 000,00	110 028 793 000,00
3.5 Bantuan Keuangan dari Provinsi atau Pemerintah Daerah Lainnya/Financial Assistance from Provincial or Other Regional Governments	0,00	2 602 771 500,00
3.6 Lainnya/Others	0,00	0,00
Jumlah/Total	872 463 416 340,04	801 053 606 063,10

Lanjutan Tabel/*Continued Table 2.4.1*

Jenis Pendapatan/Kind of Revenues	2021¹
(1)	(4)
1. Pendapatan Asli Daerah (PAD)/Regional Revenue	53 843 817 955,26
1.1 Pajak Daerah/ <i>Regional Tax</i>	6 010 600 205,50
1.2 Retribusi Daerah/ <i>Regional Retribution</i>	4 059 962 840,00
1.3 Hasil Perusahaan Milik Daerah dan Pengelolaan Kekayaan Daerah yang Dipisahkan/ <i>Regional-Owned Company Revenue and Separated Management of Regional Wealth</i>	6 474 845 013,00
1.4 Lain-lain PAD yang Sah/ <i>Other Regional Revenue</i>	37 298 409 896,76
2. Pendapatan Transfer/ Transfer Income	725 065 319 816,00
2.1 Pendapatan Transfer Pemerintah Pusat/ <i>Central Government Transfer Revenue</i>	698 678 823 365,00
2.1.1 Dana Perimbangan/ <i>Balancing Fund</i>	606 997 568 765,00
2.1.2 Dana Dana Insentif Daerah/ <i>Regional Incentive Funds</i>	-
2.1.3 Dana Desa/ <i>Village Fund</i>	91 681 254 600,00
2.2 Pendapatan Transfer Antar Daerah/ <i>Inter-Regional Transfer Revenue</i>	26 386 496 451,00
2.2.1 Pendapatan Bagi Hasil/ <i>Revenue Sharing</i>	25 786 496 451,00
2.2.2 Bantuan Keuangan/ <i>Financial Aid</i>	600 000 000,00
3. Lain-lain Pendapatan yang Sah/ Other Legitimate Income	23 800 723 807,47
3.1 Pendapatan Hibah/ <i>Grant</i>	2 688 000 000,00
3.2 Lain-Lain Pendapatan Sesuai Dengan Ketentuan Peraturan Perundang-Undangan/ <i>Other Income in accordance with the Provisions of Laws and Regulations</i>	21 112 723 807,47
Jumlah/Total	802 709 861 578,73

Catatan/Note: ¹ Perubahan format berdasarkan Peraturan Pemerintah No. 12 Tahun 2019 tentang Pengelolaan Keuangan Daerah dan Peraturan Menteri Dalam Negeri No. 77 Tahun 2020 tentang Pedoman Teknis Pengelolaan Keuangan Daerah/ *Format change based on Government Regulation no. 12 of 2019 concerning Regional Financial Management and Minister of Home Affairs Regulation No. 77 of 2020 concerning Technical Guidelines for Regional Financial Management*

Sumber/Source: Badan Keuangan dan Aset Daerah (BKAD) Kabupaten Boalemo/*Regional Agency of Financial Management*

Tabel
Table 2.4.2**Realisasi Belanja Pemerintah Kabupaten Boalemo
Menurut Jenis Belanja (ribu rupiah), 2018–2021
Actual Boalemo Regency Government Expenditures by Kind
of Expenditures (thousand rupiahs), 2018–2021**

Jenis Pendapatan Kind of Revenues	2019	2020
(1)	(2)	(3)
1. Belanja Tidak Langsung/Indirect Expenditures	443 074 778 518,00	430 944 850 415,00
1.1 Belanja Pegawai/Personnel Expenditures	291 940 781 699,00	278 189 199 573,00
1.2 Belanja Bunga/Interest Expenditures	0,00	0,00
1.3 Belanja Subsidi/Subsidies Expenditures	0,00	0,00
1.4 Belanja Hibah/Grant Expenditures	9 840 035 750,00	11 874 240 643,00
1.5 Belanja Bantuan Sosial/Social Aid Expenditures	84 000 000,00	12 000 000,00
1.6 Belanja Bagi Hasil/Sharing Fund Expenditure	2 158 450 000,00	2 785 564 288,00
1.7 Belanja Bantuan Keuangan/Financial Aids Expenditures	138 878 506 569,00	135 963 792 275,00
1.8 Belanja Tidak Terduga/Unpredicted Expenditures	173 004 500,00	2 120 053 636,00
2. Belanja Langsung/Direct Expenditures	450 093 592 262,91	349 994 826 608,92
2.1 Belanja Pegawai/Personnel Expenditures	67 808 794 997,00	52 045 101 381,00
2.2 Belanja Barang dan Jasa/Goods and Services Expenditures	195 996 146 994,03	133 217 360 472,92
2.3 Belanja Modal/Capital Expenditure	186 288 650 271,88	164 732 364 755,00
Jumlah/Total	893 168 370 780,91	780 939 677 023,00

Lanjutan Tabel/*Continued Table 2.4.2*

Jenis Pendapatan <i>Kind of Revenues</i>	2021¹
(1)	(4)
1. Belanja Operasi/<i>Operational Expenditures</i>	534 701 276 255,70
1.1 Belanja Pegawai/ <i>Personnel Expenditures</i>	311 847 881 449,00
1.2 Belanja Barang dan Jasa/ <i>Goods and Services Expenditures</i>	218 461 518 830,70
1.3 Belanja Hibah/ <i>Grant Expenditures</i>	4 391 875 976,00
2. Belanja Modal/<i>Capital Expenditures</i>	115 107 018 533,00
2.1 Belanja Modal Tanah/ <i>Land Capital Expenditures</i>	1 154 215 650,00
2.2 Belanja Modal Peralatan dan Mesin/ <i>Equipment and Machinery Capital Expenditure</i>	42 453 376 063,00
2.3 Belanja Gedung dan Bangunan/ <i>Building Expenditures</i>	38 327 825 796,00
2.4 Belanja Modal Jalan, Jaringan dan Irigasi/ <i>Road and Irrigation Capital Expenditure</i>	31 782 763 524,00
2.5 Belanja Modal Aset Tetap Lainnya/ <i>Capital Expenditures for Othe Fixed Assets</i>	1 388 837 500,00
3. Belanja Tidak Terduga/ <i>Unexpected Expenditures</i>	–
3.1 Belanja Tidak Terduga/ <i>Unexpected Expenditures</i>	–
4. Belanja Transfer/ <i>Transfer Expenditures</i>	135 966 339 004,00
4.1 Belanja Bagi Hasil/ <i>Revenue Sharing Expenditures</i>	1 282 121 804,00
4.1 Belanja Bantuan Keuangan/ <i>Financial Aid Expenditures</i>	134 684 217 200,00
Jumlah/<i>Total</i>	785 774 633 792,70

Catatan/Note: ¹Perubahan format berdasarkan Peraturan Pemerintah No. 12 Tahun 2019 tentang Pengelolaan Keuangan Daerah dan Peraturan Menteri Dalam Negeri No. 77 Tahun 2020 tentang Pedoman Teknis Pengelolaan Keuangan Daerah/ *Format change based on Government Regulation no. 12 of 2019 concerning Regional Financial Management and Minister of Home Affairs Regulation No. 77 of 2020 concerning Technical Guidelines for Regional Financial Management*

Sumber/Source: Badan Keuangan dan Aset Daerah (BKAD) Kabupaten Boalemo/*Regional Agency of Financial Management*

3

PENDUDUK DAN
KETENAGAKEREJAAN
POPULATION AND EMPLOYMENT

KEPADATAN PENDUDUK TERTINGGI DI
KABUPATEN BOALEMO BERADA DI
KECAMATAN **PAGUYAMAN** DENGAN KEPADATAN
PENDUDUK SEBESAR **175,24** PER KM²

*The highest population density in **Boalemo Regency** was located in **Paguyaman Subdistrict** with the density of **175,24** persons per kilometers*



PENJELASAN TEKNIS

TECHNICAL NOTES

1. Salah satu sumber data kependudukan adalah sensus penduduk yang dilaksanakan setiap sepuluh tahun sekali. Sensus penduduk telah dilaksanakan sebanyak tujuh kali sejak Indonesia merdeka, yaitu tahun 1961, 1971, 1980, 1990, 2000, 2010, dan 2020.

Keenam sensus penduduk sebelumnya dilaksanakan dengan menggunakan metode tradisional, yaitu mencatat setiap penduduk dari rumah ke rumah. Pertama kalinya dalam sejarah sensus penduduk di Indonesia, Sensus Penduduk 2020 (SP2020) menggunakan metode kombinasi yaitu dengan memanfaatkan data Administrasi Kependudukan (Admuduk) dari Direktorat Jenderal Kependudukan dan Pencatatan Sipil (Ditjen Dukcapil) Kementerian Dalam Negeri (Kemendagri) sebagai data dasar pelaksanaan SP2020. Hal ini dirancang dan dilaksanakan sebagai upaya untuk mewujudkan "SATU DATA KEPENDUDUKAN INDONESIA".

SP2020 mencakup seluruh penduduk yang tinggal di wilayah teritorial Indonesia, mencakup Warga Negara Indonesia (WNI) dan Warga Negara Asing (WNA) yang telah menetap atau

1. *The of the sources of demographic data is population census, which is conducted every ten years. Population Census has been conducted seven times since Indonesia's independence: 1961, 1971, 1980, 1990, 2000, 2010, and 2020.*

The previous six population censuses were carried out using the traditional method, canvassing each person door-to-door. For the first time in the history of the population census in Indonesia, the 2020 Population Census (PC2020) used a combined method, that is utilizing Population Administration data managed by the Directorate General of Population and Civil Registration of the Ministry of Home Affairs as the basic data for the population census. This is designed and implemented as an effort to realize "ONE INDONESIAN POPULATION DATA".

PC2020 covered all residents who live in Indonesia's territory, including Indonesian citizens (WNI) and foreign citizens (WNA) who have stayed or plan to stay in Indonesian territory for at least one

berencana menetap di wilayah Indonesia selama minimal satu tahun. WNI yang dicakup juga termasuk mereka yang berada di luar negeri, yaitu Anggota Korps Diplomatik Republik Indonesia beserta keluarganya di luar negeri dan Anggota TNI/POLRI beserta keluarganya yang sedang melakukan misi perdamaian di luar negeri.

Untuk tahun yang tidak dilaksanakan sensus penduduk, data kependudukan diperoleh dari hasil proyeksi penduduk. Proyeksi penduduk merupakan suatu perhitungan ilmiah yang didasarkan pada asumsi dari komponen-komponen perubahan penduduk, yaitu kelahiran, kematian, dan migrasi (migrasi internasional dan migrasi risen antar provinsi). Proyeksi penduduk interim 2020-2023 dihitung menggunakan data dasar penduduk hasil perapihan umur dari data Administrasi Kependudukan dan SP2020 dengan menggunakan asumsi Angka Kelahiran Total sejak tahun 2020 konstan 2,1 (sesuai Proyeksi Survei Penduduk antar Sensus (SUPAS) 2015-2045), Angka Kematian Bayi (AKB) meneruskan hasil Proyeksi SUPAS 2015-2045, dan pola migrasi 2020 sama dengan pola migrasi hasil SUPAS 2015.

year. The Indonesian citizens who are covered also include those who are abroad, namely members of the Diplomatic Corps of the Republic of Indonesia and their families abroad and members of the TNI/POLRI and their families who are carrying out Peacekeeping Missions abroad.

For the periods besides the census year, population projection is applied to estimate population for those years. The population projection is an estimation based on the demographic components, such as birth, death, and migration (international migration and recent migration). The interim population projection for 2020-2023 is calculated from the single age smoothed combined from Population Administration Data and the 2020 Population Census. It uses the assumption that the Total Fertility Rate (TFR) since 2020 is constant at 2.1 (according to the population projection of 2015-2045 Intercensal Population Survey (SUPAS)), Infant Mortality Rate (IMR) continues the results of the 2015-2045 SUPAS Projection, and the 2020 migration pattern is the same as the pattern of migration in SUPAS2015 results.

Dalam publikasi ini, data yang disajikan merupakan hasil SP2020 (September), dan hasil proyeksi penduduk interim 2020-2023 (pertengahan tahun/Juni).

The data presented in this publication are the PC2020 results (September) and the result of interim population projection 2020-2023 (midyear/June).

2. Penduduk Indonesia adalah semua orang yang berdomisili di wilayah teritorial Indonesia, mencakup Warga Negara Indonesia (WNI) dan Warga Negara Asing (WNA) yang telah menetap selama satu tahun atau lebih atau berencana menetap di wilayah Indonesia selama minimal satu tahun. Pada sensus sebelumnya referensi waktu dalam konsep kependudukan adalah enam bulan. Perubahan ini didasari oleh UU No. 24 Tahun 2013 tentang Perubahan atas UU No. 23 Tahun 2006 tentang Administrasi Kependudukan pada Pasal 15.
 3. Laju pertumbuhan penduduk per tahun adalah angka yang menunjukkan rata-rata tingkat pertambahan penduduk per tahun dalam jangka waktu tertentu. Angka ini dinyatakan sebagai persentase dari penduduk dasar. Metode penghitungan laju pertumbuhan penduduk yang digunakan oleh BPS adalah metode geometrik.
 4. Kepadatan penduduk adalah ukuran persebaran penduduk yang menunjukkan jumlah penduduk untuk setiap
2. *The population of Indonesia are all people who live in Indonesia's territory, including Indonesian citizens and foreign citizens who have lived for one year or more or plan to stay in Indonesia territory for at least one year. In the previous census the time reference in the population concept was six months. This change is based on Law no.24 of 2013 concerning Amendments to Law no. 23 of 2006 concerning Population Administration in Article 15.*
 3. *Annual population growth rate is a number that shows the average rate of population growth per year in a certain period. This rate is a percentage of the basic population. The method used by Statistics Indonesia is the geometric method.*
 4. *Population density is a measure of the distribution of the population which shows the total population for each square kilometer of area.*

kilometer persegi luas wilayah.

5. Rasio jenis kelamin adalah perbandingan antara jumlah penduduk laki-laki dan jumlah penduduk perempuan pada suatu daerah dan waktu tertentu, yang biasanya dinyatakan dalam banyaknya penduduk laki-laki per 100 perempuan.
 6. Distribusi penduduk adalah pola persebaran penduduk di suatu wilayah, baik berdasarkan batas-batas geografis maupun berdasarkan batas-batas administrasi pemerintahan.
 7. Komposisi penduduk adalah pola persebaran penduduk menurut karakteristiknya, contoh: penduduk menurut kelompok umur, penduduk menurut jenis kelamin
 8. Rumah tangga adalah seseorang atau sekelompok orang yang mendiami sebagian atau seluruh bangunan fisik/sensus dan biasanya tinggal bersama serta pengelolaan makan dari satu dapur. Yang dimaksud makan dari satu dapur adalah jika pengurusan kebutuhan sehari-harinya dikelola bersama-sama menjadi satu.
 9. Anggota rumah tangga adalah semua orang yang biasanya bertempat tinggal di suatu rumah
5. *Sex ratio is the ratio between total male population and female population in a certain area and at a certain time, which is usually stated in the number of male residents per 100 females.*
 6. *Population distribution is the pattern of population distribution in an area, either by geographic boundaries or by government administrative boundaries.*
 7. *Population composition is the pattern of population distribution by its characteristics, example: population by age group, population by sex*
 8. *Household is an individual or group of people living in a physical/census building unit or part of it and usually commit on a common provision for food and other essentials of living. Common provision for food means one organising daily needs for all of household members.*
 9. *Household member are those who usually lives in a household regardless of their location at the*

- tangga, baik yang berada di rumah pada waktu pencacahan maupun yang sementara tidak ada.
10. Rata-rata anggota rumah tangga adalah angka yang menunjukkan rata-rata jumlah anggota rumah tangga per rumah tangga.
11. Penduduk usia kerja adalah penduduk yang berumur 15 tahun ke atas.
12. Angkatan kerja adalah penduduk usia kerja (15 tahun ke atas) yang bekerja, punya pekerjaan namun sementara tidak bekerja, dan pengangguran.
13. Bekerja adalah kegiatan ekonomi yang dilakukan oleh seseorang dengan maksud memperoleh atau membantu memperoleh pendapatan atau keuntungan dan lamanya bekerja paling sedikit 1 jam secara terus menerus dalam seminggu yang lalu (termasuk pekerja keluarga tanpa upah yang membantu dalam suatu usaha/ kegiatan ekonomi).
14. Jumlah jam kerja seluruhnya adalah jumlah jam kerja yang digunakan untuk bekerja (tidak termasuk jam kerja istirahat resmi dan jam kerja yang digunakan untuk hal-hal di luar pekerjaan).
15. Lapangan usaha adalah bidang
- time of enumeration.*
10. *Average household size is the average number of household members per household.*
11. *Working age population is persons of 15 years and over.*
12. *Labor force or economically active are persons of 15 years and over, who in the previous week were working, temporarily absent from work but having jobs, and unemployment.*
13. *Working is economic activity conducted by a person and intended to earn income by doing work or helping to do work at least one hour continuously during the reference week (including unpaid family worker/s for any economic activity).*
14. *Total working hours is the total hours spent by an employee to perform all jobs (excluding the time used for other activities which are not classified as work).*
15. *Industry is field of a person's activity*

kegiatan dari pekerjaan/tempat bekerja di mana seseorang bekerja. Klasifikasi lapangan usaha mengikuti Klasifikasi Baku Lapangan Usaha Indonesia (KBLI) dalam 1 digit.

or establishment. The classification of industries follows the Indonesia Standard Industrial Classification (KBLI) in one digit.

16. Status pekerjaan adalah kedudukan seseorang dalam unit usaha/kegiatan dalam melakukan pekerjaan.
 17. Berusaha sendiri tanpa dibantu orang lain adalah bekerja atau berusaha dengan menanggung risiko secara ekonomis, yaitu dengan tidak kembalinya ongkos produksi yang telah dikeluarkan dalam rangka usahanya tersebut, serta tidak menggunakan pekerja dibayar maupun pekerja tak dibayar, termasuk yang sifat pekerjaannya memerlukan teknologi atau keahlian khusus.
 18. Berusaha dibantu buruh tidak tetap/buruh tidak dibayar adalah bekerja atau berusaha atas risiko sendiri, dan menggunakan buruh/pekerja tak dibayar dan atau buruh/pekerja tidak tetap.
 19. Berusaha dibantu buruh tetap/buruh dibayar adalah berusaha atas risiko sendiri dan mempekerjakan paling sedikit satu orang buruh/pekerja tetap yang dibayar.
 20. Buruh/karyawan/pegawai adalah
16. *Employment status is the status of a person at his place of work or establishment where he was employed.*
 17. *Own-account worker is a person who works at his own risk without assisted by paid per mount worker or unpaid worker include technical job or skill job.*
 18. *Employer assisted by temporary workers/unpaid worker is a person who works at his own risk and assisted by temporary worker/unpaid worker.*
 19. *Employer assisted by permanent workers/paid workers is a person who does his business at her/his own risk at least one assisted by paid permanent worker.*
 20. *Employee is a person who work*

seseorang yang bekerja pada orang lain atau instansi/kantor/perusahaan secara tetap dengan menerima upah/gaji baik berupa uang maupun barang. Buruh yang tidak mempunyai majikan tetap, tidak digolongkan sebagai buruh/karyawan, tetapi sebagai pekerja bebas. Seseorang dianggap memiliki majikan tetap jika memiliki 1 (satu) majikan (orang/rumah tangga) yang sama dalam sebulan terakhir, khusus pada sektor bangunan batasannya tiga bulan. Apabila majikannya instansi/lembaga, boleh lebih dari satu.

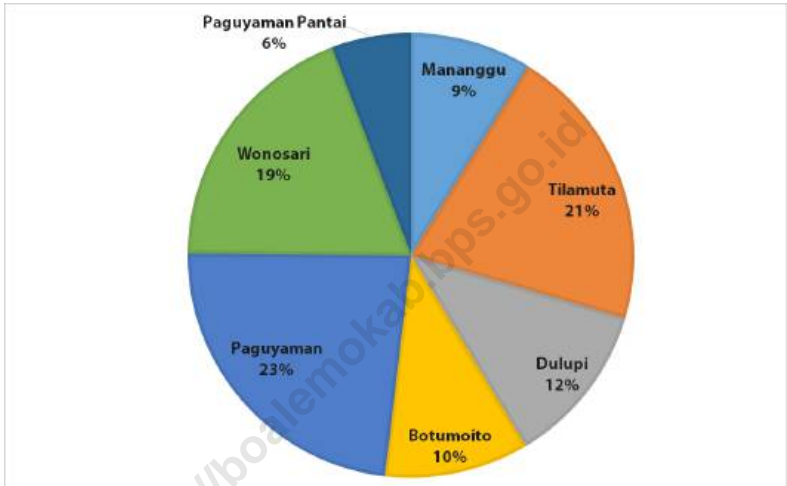
permanently for other people or institution/office/ company and gains some money/cash or goods as wage/salary. Labor who have no permanent employer is not categorized as a laborer/ worker/ employee but casual worker. A laborer in general is considered to have a permanent employer if he has the same employer during the past month, particularly for building construction sector is 3 months. If the employer is an institution, more than 1 (one) employer is allowed.

21. Pekerja bebas adalah seseorang yang bekerja pada orang lain/ majikan/institusi yang tidak tetap (lebih dari 1 majikan dalam sebulan terakhir) di usaha pertanian baik berupa usaha rumah tangga maupun bukan usaha rumah tangga, ataupun di nonpertanian atas dasar balas jasa dengan menerima upah atau imbalan baik berupa uang maupun barang, dan baik dengan sistem pembayaran harian maupun borongan
21. *Casual employee is a person who does not work permanently for other people/employer/ institution (more than 1 employer during the last 1 month) in agricultural sector, either home industry or not home industry, or in non-agricultural sector based on remuneration paid with money or goods, and based on daily or contact payment system.*
22. Pekerja tak dibayar adalah seseorang yang bekerja membantu usaha untuk memperoleh penghasilan/keuntungan yang dilakukan oleh salah seorang anggota rumah tangga atau bukan anggota
22. *Unpaid worker is a person who intended to work without pay either with money or good, in an establishment run by other members of the family, relative or neighbour.*

rumah tangga tanpa mendapat upah/gaji baik berupa uang maupun barang.

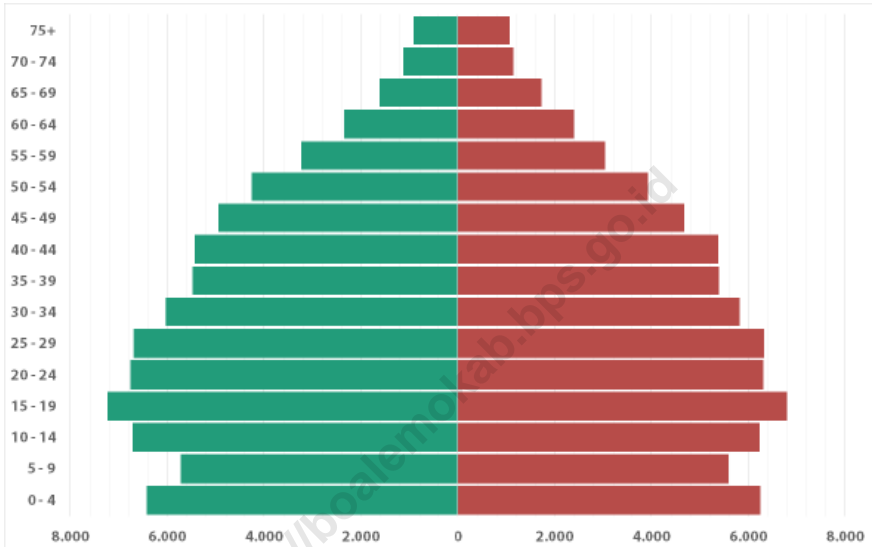
<https://boalemokab.bps.go.id>

Gambar 3.1 **Persentase Jumlah Penduduk Kabupaten Boalemo Menurut Kecamatan (%), 2021**
Figures 3.1 **Population Percentage of Boalemo Regency by Subdistrict (%), 2021**



Sumber/Source : Hasil SP2021 (September)/The result of the 2021 Population Census (September)

Gambar 3.2 Piramida Penduduk Kabupaten Boalemo (Hasil Proyeksi Penduduk), 2021
Figures 3.2 Population Pyramid of Boalemo Regency (Result of Population Project), 2021



Sumber/Source : Hasil Perapihan Umur dari Data Administratif dan SP2021 (September)/The Result of Smoothing Single Year of Age from Administrative Data and the 2021 Population Census (September)

**3.1 PENDUDUK
POPULATION**

Tabel 3.1.1 Penduduk, Laju Pertumbuhan Penduduk, Distribusi Persentase Penduduk, Kepadatan Penduduk, dan Rasio Jenis Kelamin Menurut Kecamatan di Kabupaten Boalemo, 2020 dan 2021
Population, Population Growth Rate, Percentage Distribution of Population, Population Density, and Sex Ratio by Subdistrict in Boalemo Regency, 2020 and 2021

Kecamatan Subdistrict	Penduduk Population		Laju Pertumbuhan Penduduk per Tahun Annual Population Growth Rate (%)	
	2020 ¹	2021 ²	2010-2020 ³	2020-2021 ⁴
(1)	(2)	(3)	(4)	(5)
Mananggu	12 854	12 945	1,08	0,53
Tilamuta	30 230	30 513	1,31	0,70
Dulupi	17 274	17 422	1,23	0,64
Botumoito	15 339	15 404	0,80	0,32
Paguyaman	33 912	34 216	1,27	0,67
Wonosari	27 910	28 124	1,14	0,57
Paguyaman Pantai	8 349	8 414	1,15	0,58
Boalemo	145 868	147 038	1,18	0,60

Lanjutan Tabel/*Continued Table 3.1.1*

Kecamatan Subdistrict	Persentase Penduduk Percentage of Total Population		Kepadatan Penduduk per km ² Population Density per sq.km	
	2020 ¹	2021 ²	2020 ¹	2021 ²
(1)	(6)	(7)	(8)	(9)
Mananggu	8,81	8,80	42,74	43,04
Tilamuta	20,72	20,75	159,63	161,12
Dulupi	11,84	11,85	57,63	58,12
Botumoito	10,52	10,48	31,08	31,21
Paguyaman	23,25	23,27	173,69	175,24
Wonosari	19,13	19,13	118,32	119,23
Paguyaman Pantai	5,72	5,72	71,48	72,03
Boalemo	100,00	100,00	79,65	80,29

Lanjutan Tabel/*Continued Table* 3.1.1

Kecamatan <i>Subdistrict</i>	Rasio Jenis Kelamin Penduduk <i>Population Sex Ratio</i>	
	2020 ¹	2021 ²
(1)	(10)	(11)
Mananggu	104,8	104,63
Tilamuta	103,0	103,01
Dulupi	104,0	104,10
Botumoito	103,6	103,49
Paguyaman	103,4	103,30
Wonosari	106,0	105,72
Paguyaman Pantai	107,4	107,60
Boalemo	104,2	104,17

Catatan/*Note*: ¹ Hasil Sensus Penduduk (SP) 2020 (September)/*The Result of 2020 Population Census (September)*

² Hasil Proyeksi Penduduk Interim 2020–2023 (Pertengahan tahun/Juni)/*The result of Interim Population Projection 2020–2023 (mid year/ June)*

³ Laju pertumbuhan penduduk dihitung berdasarkan penduduk tahun 2010 (Mei) dibandingkan dengan penduduk tahun 2020 (September)/ *The growth rate refers to the change of the population in 2010 (May) to the population in 2020 (September)*

⁴ Laju pertumbuhan penduduk dihitung berdasarkan penduduk tahun 2020 (September) dibandingkan dengan penduduk tahun 2021 (Juni)/ *The growth rate refers to the change of the population in 2020 (September) to the population in 2021 (June)*

⁵ Luas provinsi berdasarkan Peraturan Menteri Dalam Negeri Nomor 72 Tahun 2019 tanggal 25 Oktober 2019 Province area Based on Minister of Home Affairs Regulation Number 72/2019, October 25th, 2019

Sumber/*Source*: BPS dan Kementerian Dalam Negeri/BPS-Statistics Indonesia and Ministry of Home Affairs

Tabel 3.1.2 **Jumlah Penduduk Menurut Kelompok Umur dan Jenis Kelamin di Kabupaten Boalemo, 2021**
Table 3.1.2 **Population by Age Group and Sex in Boalemo Regency, 2021**

Kelompok Umur Age Groups	Jenis Kelamin/ Sex		Jumlah Total
	Laki-laki Male	Perempuan Female	
(1)	(2)	(3)	(4)
0 – 4	6 426	6 244	12 670
5 – 9	5 723	5 581	11 304
10 – 14	6 728	6 224	12 952
15 – 19	7 235	6 798	14 033
20 – 24	6 765	6 300	13 065
25 – 29	6 701	6 326	13 027
30 – 34	6 047	5 815	11 862
35 – 39	5 487	5 391	10 878
40 – 44	5 438	5 379	10 817
45 – 49	4 946	4 684	9 630
50 – 54	4 259	3 917	8 176
55 – 59	3 237	3 039	6 276
60 – 64	2 352	2 395	4 747
65 – 69	1 623	1 717	3 340
70 – 74	1 133	1 146	2 279
75+	922	1 060	1 982
Boalemo	75 022	72 016	147 038

Catatan/Note: ...

Sumber/Source: Hasil Perapihan Umur dari Data Administratif dan SP2020 (September)/The Result of Smoothing Single Year of Age from Administrative Data and the 2020 Population Census (September)

Tabel
Table 3.1.3

Proporsi Penduduk Usia 25+ yang Pernah Kawin Menurut Jenis Kelamin dan Usia Perkawinan Pertama di Kabupaten Boalemo, 2021
Proportion of Ever Married People Aged 25+ by Sex and First Marriage Age in Boalemo Regency, 2021

Usia Kawin Pertama <i>First Marriage Age</i>	Jenis Kelamin/ <i>Sex</i>	
	Laki-laki <i>Male</i>	Perempuan <i>Female</i>
(1)	(2)	(3)
< 16	8,73	8,73
16 – 24	63,88	63,88
25+	27,39	27,39
Jumlah/Total	100,00	100,00

<https://boalemo.kab.bps.go.id>

Sumber/Source: BPS Kabupaten Boalemo/ *BPS-Statistics of Boalemo Regency*

Tabel
Table 3.1.4**Persentase Penduduk Usia 10+ Menurut Karakteristik dan Status Perkawinan di Kabupaten Boalemo, 2021**
Percentage of Population Aged 10+ by Characteristics and Marital Status in Boalemo Regency, 2021

Karakteristik <i>Characteristics</i>	Status Perkawinan/ <i>Marital Status</i>			Jumlah <i>Total</i>
	Belum Kawin <i>Never Married</i>	Kawin <i>Married</i>	Ceraï* <i>Divorced</i>	
(1)	(2)	(3)	(4)	(5)
Jenis Kelamin				
Laki-Laki	33,48	62,05	4,47	100,00
Perempuan	25,78	63,98	10,25	100,00
Pendidikan				
SD ke bawah	25,53	65,07	9,39	100,00
SMP ke atas	36,34	59,66	3,99	100,00
Boalemo	29,67	63,01	7,33	100,00

Catatan/*Note*: Termasuk ceraï hidup dan ceraï mati

Sumber/*Source*: BPS Kabupaten Boalemo/ *BPS-Statistics of Boalemo Regency*

Tabel
Table 3.1.5

Persentase Penduduk Usia 10+ Menurut Ijazah Tertinggi di Kabupaten Boalemo, 2018–2021
Percentage of Population Aged 10 Years and Over by Highest Educational Certificate in Boalemo Regency, 2018–2021

Ijazah Tertinggi <i>Highest Educational Certificate</i>	2018	2019	2020	2021
(1)	(2)	(3)	(4)	(5)
Tidak Punya Ijazah <i>Have No Educational Certificate</i>	39,38	40,54	33,08	33,54
Sekolah Dasar <i>Elementary School</i>	30,18	24,74	27,27	27,80
Sekolah Menengah Pertama <i>Junior High School</i>	11,28	13,93	14,02	15,17
Sekolah Menengah Atas <i>Senior High School</i>	13,74	16,56	18,49	15,92
Perguruan Tinggi <i>College</i>	5,42	4,22	7,14	7,56

Sumber/Source: BPS Kabupaten Boalemo/ *BPS-Statistics of Boalemo Regency*

Tabel 3.1.6 **Jumlah Surat Nikah yang Diterbitkan Menurut Kecamatan di Kabupaten Boalemo, 2017–2021**
Table 3.1.6 **Number of Marriage Certificate by Subdistrict in Boalemo Regency, 2017–2021**

Kecamatan Subdistrict	Tahun/Year				
	2017	2018	2019	2020	2021
(1)	(2)	(3)	(4)	(5)	(6)
Mananggu	101	103	94	84	91
Tilamuta	251	259	216	234	247
Dulupi	153	154	146	118	124
Botumoito	135	139	109	123	151
Paguyaman	272	273	268	286	291
Wonosari	204	201	200	177	169
Paguyaman Pantai	54	54	86	69	65
Boalemo	1 170	1 183	1 304	1 237	1 138

Sumber/Source: Kementerian Agama Kantor Wilayah Kabupaten Boalemo/ Ministry of Religious Affairs of Boalemo Regency

Tabel
Table 3.1.7

Jumlah Akta Kelahiran yang Diterbitkan Menurut Kecamatan di Kabupaten Boalemo, 2019–2021
Number of Birth Certificate by Subdistrict in Boalemo Regency, 2019–2021

Kecamatan Subdistrict	Tahun/Year		
	2019	2020	2021
(1)	(2)	(3)	(4)
Mananggu	194	513	377
Tilamuta	488	2 305	1 050
Dulupi	284	2 128	462
Botumoito	162	817	548
Paguyaman	506	1 820	1 100
Wonosari	357	1 137	1 032
Paguyaman Pantai	153	420	256
Boalemo	2 144	9 140	4 825

Sumber/Source: Dinas Kependudukan dan Pencatatan Sipil Kabupaten Boalemo/Population and Civil Registration Agency of Boalemo Regency

3.2 KETENAGAKERJAAN EMPLOYMENT

Tabel 3.2.1 Jumlah Penduduk Berumur 15 Tahun Keatas Menurut Jenis Kegiatan Selama Seminggu yang Lalu dan Jenis Kelamin di Kabupaten Boalemo, 2021
Population Aged 15 Years and Over by Type of Activity During The Previous Week and Sex in Boalemo Regency, 2021

Jenis Kegiatan Activity	Jenis Kelamin/ Sex		Laki- Laki+Perempuan Male+Female
	Laki-laki Male	Perempuan Female	
(1)	(2)	(3)	(4)
Angkatan Kerja/Labor Force			
Bekerja/ <i>Employed</i>	50 253	29 195	79 448
Pengangguran/ <i>Unemployed</i>	2 226	717	2 943
Bukan Angkatan Kerja/Not Economically active			
Sekolah/ <i>Attending School</i>	4 070	5 053	9 123
Mengurus Rumah Tangga/ <i>Household</i>	3 337	25 783	29 120
Lainnya/ <i>Others</i>	3 498	1 550	5 048
Jumlah/Total			
Tingkat Partisipasi Angkatan Kerja (TPAK) Labor Force Participate Rate (LFPR)	82,80	48,01	65,56
Tingkat Pengangguran Terbuka (TPT) Open Unemployment Rate (OUR)	4,24	2,40	3,57

Sumber/Source: BPS Kabupaten Boalemo/ BPS-Statistics of Boalemo Regency

Tabel 3.2.2
Table

Penduduk Berumur 15 Tahun ke Atas Menurut Pendidikan Tertinggi yang Ditamatkan dan Jenis Kegiatan Selama Seminggu yang Lalu di Kabupaten Boalemo, 2021
Population 15 Years of Age and Over by Educational Attainment and Type of Activity During the Previous Week in Boalemo Regency, 2021

Pendidikan Tertinggi yang Ditamatkan ¹ <i>Educational Attainment¹</i>	Angkatan Kerja/Economically Active			Persentase Bekerja terhadap Angkatan Kerja <i>Percentage of Working to Economically Active</i>
	Bekerja <i>Working</i>	Pengangguran ² <i>Unemployment²</i>	Jumlah Angkatan Kerja <i>Total of Economically Active</i>	
(1)	(2)	(3)	(4)	(5)
0	44 352	1 163	45 515	97,44
1	8 164	107	8 271	98,71
2	16 470	1 507	17 977	91,62
3	10 462	166	10 628	98,44
Jumlah/Total	79 448	2 943	82 391	96,43

Lanjutan Tabel/Continued Table 3.2.2

Pendidikan Tertinggi yang Ditamatkan ¹ Educational Attainment ¹	Bukan Angkatan Kerja Not Economically Active	Jumlah Total	Persentase Angkatan Kerja terhadap Penduduk Usia Kerja Percentage of Economically Active to Working Age Population
(1)	(6)	(7)	(8)
0	23 520	69 035	65,93
1	9 781	18 052	45,82
2	9 029	27 006	66,57
3	961	11 589	91,71
Jumlah/Total	43 291	125 682	65,56

Catatan/Note: ¹ 0. ≤ Sekolah Dasar (SD)/≤ Primary School
 1. Sekolah Menengah Pertama/Junior High School
 2. Sekolah Menengah Atas/Senior High School
 3. Perguruan Tinggi/Collage
² 1. Mencari pekerjaan/Looking for work
 2. Mempersiapkan usaha/Establishing a new business/firm
 3. Merasa tidak mungkin mendapat pekerjaan/feeling hopeless in looking fo work(discouraged job seekers)
 4. Sudah punya pekerjaan tetapi belum mulai bekerja/Having job already but not starting to work yet
 Sumber/Source: BPS, Survei Angkatan Kerja Nasional (Sakernas) Agustus/BPS-Statistics Indonesia, August National Labor Force Survey

Tabel
Table 3.2.3

Jumlah Penduduk Berumur 15 Tahun Keatas yang Bekerja Seminggu yang lalu Menurut Status Kedudukan pada Pekerjaan Utama dan Jenis Kelamin di Kabupaten Boalemo, 2021
Population Aged 15 Years and Over Who are Employed in the Last Week by Job Status and Sex in Boalemo Regency, 2021

Status Kedudukan <i>Job Status</i>	Jenis Kelamin/ Sex		Jumlah <i>Total</i>
	Laki-laki <i>Male</i>	Perempuan <i>Female</i>	
(1)	(2)	(3)	(4)
Berusaha Sendiri <i>Own account worker</i>	10 988	4 603	15 591
Berusaha dibantu buruh tidak tetap/buruh tidak dibayar <i>Employer assisted by temporary worker/unpaid worker</i>	13 608	4 966	18 574
Berusaha dibantu buruh tetap/buruh dibayar <i>Employer assisted by permanent worker/paid worker</i>	1 208	139	1 347
Buruh/Karyawan/Pegawai/ <i>Employee</i>	12 453	11 306	23 759
Pekerja bebas <i>Casual worker</i>	6 416	2 101	8 517
Pekerja keluarga/tak dibayar <i>Family worker/unpaid worker</i>	5 580	6 080	11 660
Jumlah/Total	50 253	29 195	79 448

Sumber/Source: BPS Kabupaten Boalemo/ BPS-Statistics of Boalemo Regency

Tabel 3.2.4 Jumlah Penduduk Berumur 15 Tahun Keatas yang Bekerja Seminggu yang lalu Menurut Lapangan Usaha dan Jenis Kelamin di Kabupaten Boalemo, 2021
Population Aged 15 Years and Over Who are Employed in the Last Week by Business Field and Sex in Boalemo Regency, 2021

Lapangan Usaha/ <i>Business Field</i>	Jenis Kelamin/ <i>Sex</i>		Jumlah <i>Total</i>
	Laki-laki <i>Male</i>	Perempuan <i>Female</i>	
(1)	(2)	(3)	(4)
Pertanian/ <i>Agriculture</i>	29 559	7 508	37 067
Manufaktur/ <i>Industries</i>	6 761	2 126	8 887
Jasa/ <i>Services</i>	13 933	19 561	33 494
Jumlah/<i>Total</i>	50 253	29 195	79 448

Sumber/Source: BPS Kabupaten Boalemo/ *BPS-Statistics of Boalemo Regency*

4

SOSIAL DAN
KESEJAHTERAAN RAKYAT
SOCIAL AND WELFARE

TERDAPAT 29 ORANG DOKTER DI
KABUPATEN BOALEMO

There were 29 doctors in Boalemo Regency



Sumber: Dinas Kesehatan Kabupaten Boalemo

PENJELASAN TEKNIS**TECHNICAL NOTES**

- | | |
|--|---|
| <p>1. Tidak/belum pernah sekolah adalah mereka yang tidak pernah atau belum pernah terdaftar dan tidak pernah atau belum pernah aktif mengikuti pendidikan di suatu jenjang pendidikan formal. Termasuk juga yang tamat/belum tamat taman kanak-kanak tetapi tidak melanjutkan ke sekolah dasar.</p> | <p>1. <i>Not/never attending school is someone who has never attended or never been registered in a formal education, such as primary, secondary, and tertiary education. Those who just completed kindergarten are considered as never attended school.</i></p> |
| <p>2. Masih bersekolah adalah mereka yang terdaftar dan aktif mengikuti pendidikan formal dan nonformal (Paket A, B, atau C), baik pendidikan dasar, menengah maupun pendidikan tinggi. Bagi mahasiswa yang sedang cuti dianggap masih bersekolah.</p> | <p>2. <i>Attending school is condition of someone who is currently attending primary, secondary, or tertiary education, including package A, package B, or package C. College student who postpones his/her study is considered as attending school.</i></p> |
| <p>3. Tidak bersekolah lagi adalah mereka yang pernah terdaftar dan aktif mengikuti pendidikan di suatu jenjang pendidikan formal dan nonformal (Paket A, B, atau C), tetapi pada saat pencacahan tidak lagi terdaftar dan tidak aktif mengikuti pendidikan.</p> | <p>3. <i>Not attending school anymore is someone who had enrolled and participated in formal and non-formal education in the past including package A, package B, or package C, but currently does not attend school.</i></p> |
| <p>4. Tamat sekolah adalah menyelesaikan pelajaran yang ditandai dengan lulus ujian akhir pada kelas atau tingkat terakhir suatu jenjang pendidikan di sekolah negeri maupun swasta dengan mendapatkan tanda tamat belajar/ijazah. Seseorang yang belum mengikuti pelajaran</p> | <p>4. <i>Completed particular level of education is someone who has completed particular level of education in private or public school and accepting graduation certificate. Someone who has never attended the highest grade but passed the final exam is considered as completed particular level of</i></p> |

pada kelas tertinggi tetapi telah mengikuti ujian akhir dan lulus dianggap tamat sekolah.

5. Jenjang Pendidikan Formal terdiri atas pendidikan dasar, pendidikan menengah, dan pendidikan tinggi. Jenis pendidikan yang diajarkan mencakup pendidikan umum, kejuruan, akademik, profesi, vokasi, keagamaan, dan khusus.
 - a. Pendidikan Dasar berbentuk Sekolah Dasar (SD) dan Madrasah Ibtidaiyah (MI) atau bentuk lain yang sederajat serta Sekolah Menengah Pertama (SMP) dan Madrasah Tsanawiyah (MTs), atau bentuk lain yang sederajat.
 - b. Pendidikan Menengah berbentuk Sekolah Menengah Atas (SMA), Madrasah Aliyah (MA), Sekolah Menengah Kejuruan (SMK), dan Madrasah Aliyah Kejuruan (MAK), atau bentuk lain yang sederajat.
 - c. Pendidikan Tinggi merupakan jenjang pendidikan setelah pendidikan menengah yang mencakup program pendidikan diploma, sarjana, magister, spesialis, dan doktor yang diselenggarakan oleh perguruan tinggi. Perguruan tinggi dapat berbentuk akademi, politeknik, sekolah tinggi, institut, atau universitas.
6. Rumah Sakit adalah tempat pemeriksaan dan perawatan

education.

5. *The Formal Education Level consists of primary education, secondary education, and high education. The kind of education that taught consists of general education, vocational, academic, professional, religious, and specific education.*
 - a. *The Primary Education consists of Elementary School and Islamic Elementary School or other equivalent forms and Junior High School and MTs, or other equivalent forms.*
 - b. *The Secondary Education consists of the senior high school, MA, Vocational School, and Vocational Madrasah Aliyah, or other equivalent forms.*
 - c. *The High Education consists of the education level after the secondary education that consists of diplomas, bachelor, master, specialist, and doctoral degrees that are held by the college. The colleges can be academy, polytechnic, high school, institute, or university.*
6. *Hospital is a place for health check, usually controlled/supervised by*

kehatan, biasanya berada di bawah pengawasan dokter/tenaga medis, yang melayani penderita yang sakit untuk berobat rawat jalan atau rawat inap.

doctors/medical personnel to serve the ill patients to get outpatient or inpatient treatment services.

7. Rumah Bersalin adalah sarana pelayanan kesehatan dengan izin sebagai rumah bersalin, dilengkapi pelayanan pemeriksaan kehamilan, persalinan serta pemeriksaan ibu dan anak yang berada di bawah pengawasan bidan senior.

7. *Maternity House is health care facility with a license as a maternity house, equipped with prenatal care, childbirth and examination of mothers and children which is under the supervision of a senior midwife.*

8. Poliklinik adalah sarana kesehatan yang dipakai untuk pelayanan berobat jalan, biasanya berada di bawah pengawasan dokter/tenaga medis.

8. *Polyclinic is a health facility in which to get outpatient services, usually under the control of doctor/medical personnel.*

9. Puskesmas (Pusat Kesehatan Masyarakat) adalah unit pelaksana teknis dinas kesehatan kabupaten/kota yang mempunyai fungsi utama sebagai penyelenggara pelayanan kesehatan tingkat pertama. Wilayah kerja puskesmas maksimal adalah satu kecamatan dan untuk dapat menjangkau wilayah kerjanya, puskesmas mempunyai jaringan pelayanan yang meliputi unit Puskesmas Pembantu (Pustu), unit Puskesmas Keliling (Puskel), dan unit bidan desa/komunitas (Peraturan Menteri Kesehatan RI No. 75 Tahun 2014 Tentang Pusat Kesehatan Masyarakat).

9. *Public Health Center is technical implementation unit of regency health department that have the primary function as a first-level health care providers. The working area standard of public health center is one district and to reach their working areas, public health centers have a service network covering subsidiary of public health center, mobile public health center units, and midwife units (Regulation of the Minister of Health of Indonesia Number 75 Year 2014 about Public Health Center).*

10. Apotek adalah suatu tempat tertentu yang digunakan untuk melakukan pekerjaan kefarmasian, dan penyaluran/ penjualan obat atau bahan farmasi dan perbekalan kesehatan lainnya kepada masyarakat yang dikelola oleh tenaga apoteker (Peraturan Menteri Kesehatan RI No. 1332 Tahun 2002 Tentang Perubahan Atas Peraturan Menteri Kesehatan RI No. 922/MENKES/PER/X/1993 Tentang Ketentuan dan Tata Cara Pemberian Izin Apotek).
 11. Imunisasi adalah memasukkan kuman atau racun penyakit tertentu yang sudah dilemahkan (vaksin) ke dalam tubuh dengan cara disuntik atau diminum (diteteskan dalam mulut) dengan maksud agar terjadi kekebalan tubuh terhadap penyakit tersebut.
 12. Angka penemuan kasus tuberkulosis adalah jumlah kasus baru tuberkulosis (TB) dan kasus TB yang didiagnosis kambuh yang diobati dalam program penanggulangan TB nasional dan dilaporkan kepada WHO, dibagi dengan perkiraan WHO terhadap jumlah kasus insiden tuberkulosis pada tahun yang sama, dinyatakan sebagai persentase.
 13. BCG (Bacillus Calmette Guerin) merupakan vaksinasi untuk mencegah penyakit TBC,
10. *Pharmacy is a specific place that is used for pharmaceutical jobs, and distribution/sale of drugs/ pharmaceuticals and other medical supplies to people that are administered by trained pharmacist (Regulation of the Minister of Health of Indonesia Number 1332 Year 2002 about the Changes of Regulation of the Minister of Health of Indonesia Number 922/MENKES/PER/X/1993 about Pro-vision and Procedures for Administration of Licensed Pharmacies).*
 11. *Immunization is putting enervated microbe of a certain disease into human body by injection or drinking (dropping into mouth) to make the body immune to that disease.*
 12. *The case detection rate for all forms of tuberculosis is the number of new and replase tuberculosis cases diagnosed and treated in national tuberculosis control programmes and notified to WHO, divided by WHO's estimate of the number of incident tuberculosis cases for the same year, expressed as a percentage.*
 13. *BCG (Bacillus Calmette Guerin) is a vaccine to prevent TBC disease, given to newborns or children, by*

diberikan pada bayi baru lahir atau anak, dengan suntikan pada kulit pangkal lengan atas. Bekas suntikan kemudian akan membentuk tonjolan kecil jaringan parut pada kulit lengan atas. Suntikan BCG diberikan kepada anak sebanyak 1 kali.

injection at the base of the skin of the upper arm. Injection site will form little bumps of scar tissue in the skin of the upper arm. BCG injections given to children 1 times.

14. DPT (Difteri, Pertusis, Tetanus) merupakan vaksin untuk mencegah penyakit Difteri, Pertusis, dan Tetanus yang diberikan pada bayi berumur 3 bulan ke atas, dengan suntikan pada paha, diulang 1 bulan dan 2 bulan kemudian, sehingga suntikan imunisasi DPT lengkap pada balita berjumlah 3 kali (kadang-kadang selang waktu antar suntikan bisa lebih dari 1 bulan).

14. *DPT (Diphtheria, Pertussis, Tetanus) is a vaccine to prevent the diphtheria, pertussis, and tetanus disease, given to infants aged 3 months and above, with a shot in the thigh, repeated one month and two months later, so that the complete DPT immunization shots at toddler totaling 3 times (sometimes the time interval between injections can be more than 1 month).*

15. Luas lantai adalah luas lantai yang ditempati dan digunakan untuk keperluan sehari-hari (sebatas atap).

15. *Floor area is the total area which is occupied and utilized daily.*

16. Air leding adalah sumber air yang berasal dari air yang telah melalui proses penjernihan dan penyehatan sebelum dialirkan kepada konsumen melalui instalasi berupa saluran air. Sumber air ini biasanya diusahakan oleh PAM/PDAM/BPAM. Termasuk dalam hal ini air leding yang didapat secara eceran.

16. *Pipe water is a water source that comes from water that has been through a process of purification and sanitation before distribute to consumers through an instalation of water lines. This water source is usually distributed by PAM/PDAM/BPAM. This include a pipe water that sold at retail.*

17. Sumur terlindung adalah air yang berasal dari dalam tanah yang digali dan lingkaran sumur tersebut dilindungi oleh tembok paling sedikit 0,8 meter di atas tanah dan 3 meter ke bawah tanah, serta ada lantai semen sejauh 1 meter dari lingkaran sumur.
18. Status penguasaan bangunan tempat tinggal milik sendiri adalah jika tempat tinggal tersebut pada waktu pencacahan betul-betul sudah milik kepala rumah tangga atau salah seorang anggota rumah tangga. Rumah yang dibeli secara angsuran melalui kredit bank atau rumah dengan status sewa beli dianggap rumah milik sendiri.
19. Peristiwa tindak pidana yang dilaporkan ialah setiap peristiwa yang diterima kepolisian dari laporan masyarakat, atau peristiwa dimana pelakunya tertangkap tangan oleh kepolisian.
20. Jumlah tindak pidana menggambarkan jumlah kasus tindak pidana yang terjadi pada kurun waktu tertentu.
21. Untuk mengukur kemiskinan, BPS menggunakan konsep kemampuan memenuhi kebutuhan dasar (basic needs approach). Dengan pendekatan ini, kemiskinan dipandang
17. *Protected wells is water that comes from the soil were excavated and the circumference of the well was protected by walls at least 0.8 meters above ground and 3 meters underground, and cement floor as far as 1 meter from the well circumference.*
18. *Own ownership property status is a status of dwelling occupied belongs to the head of household or one of the household member. Houses bought through bank credit or houses with leasing status were also categorized as an own property.*
19. *Reported crime incidence includes all criminal cases reported and received by police office, and all crimes caught by police.*
20. *Crime total refers to the number of criminal cases occurring during a given period.*
21. *To measure poverty, BPS-Statistics Indonesia has used the concept of basic needs approach. Therefore, poverty is viewed as economic inability to fulfill food and non-food basic needs which are measured*

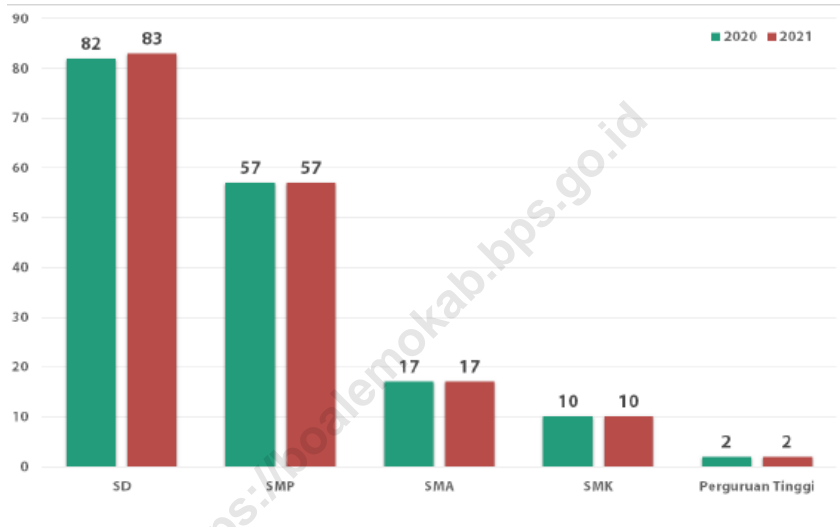
sebagai ketidakmampuan dari sisi ekonomi untuk memenuhi kebutuhan dasar makanan dan bukan makanan yang diukur dari sisi pengeluaran. Metode yang digunakan adalah menghitung Garis Kemiskinan (GK), yang terdiri dari dua komponen yaitu Garis Kemiskinan Makanan (GKM) dan Garis Kemiskinan Non-Makanan (GKNM). Penghitungan Garis Kemiskinan dilakukan secara terpisah untuk daerah perkotaan dan perdesaan.

by consumption/expenditure. The method used is calculating poverty line, which consists of two components that are Food Poverty Line (FPL) and Non-Food Poverty Line (NFPL). The poverty line was calculated separately for urban and rural areas.

22. Penduduk miskin adalah penduduk yang memiliki rata-rata pengeluaran per kapita per bulan di bawah Garis Kemiskinan.
 23. Garis Kemiskinan Makanan (GKM) merupakan nilai pengeluaran kebutuhan minimum makanan yang disetarakan dengan 2.100 kkalori per kapita per hari. Garis Kemiskinan Non-Makanan (GKNM) adalah kebutuhan minimum untuk perumahan, sandang, pendidikan, kesehatan, dan kebutuhan dasar lainnya.
 24. Ukuran Kemiskinan
 - Head Count Index (HCI-P0) adalah persentase penduduk miskin yang berada di bawah Garis Kemiskinan (GK).
 - Indeks Kedalaman Kemiskinan (PovertyGapIndex-P1) merupakan ukuran rata-rata kesenjangan pengeluaran masing-masing
22. *A person whose expenditure per capita per month is below the poverty line is considered to be poor.*
 23. *The Food Poverty Line refers to the daily minimum requirement of 2,100 kcal per capita per day. The Non-Food Poverty Line refers to the minimum requirement for household necessities for clothing, education, health, and other basic individual needs.*
 24. *Poverty Measures*
 - *Head Count Index (HCI-P0) simply measures the percentage of the population that is counted as poor, often denoted by P0.*
 - *Poverty Gap Index-P1 measures the extent to which individuals fall below the poverty line (the poverty gaps) as a proportion of*

- penduduk miskin terhadap garis kemiskinan. Semakin tinggi nilai indeks, semakin jauh rata-rata pengeluaran penduduk dari garis kemiskinan.
- Indeks Keparahan Kemiskinan (Poverty Severity Index-P2) memberikan gambaran mengenai penyebaran pengeluaran di antara penduduk miskin. Semakin tinggi nilai indeks, semakin tinggi ketimpangan pengeluaran di antara penduduk miskin.
25. Indeks Pembangunan Manusia (IPM) menjelaskan bagaimana penduduk dapat mengakses hasil pembangunan dalam memperoleh pendapatan, kesehatan, pendidikan dan sebagainya. IPM diperkenalkan oleh UNDP pada tahun 1990 dan dipublikasikan secara berkala dalam laporan tahunan Human Development Report (HDR). IPM dibentuk oleh 3 (tiga) dimensi dasar: Umur panjang dan hidup sehat; pengetahuan; dan standar hidup layak.
- the poverty line. Higher value of the index shows that the gap between average expenditure of the poor and the poverty line is wider.*
- *Poverty Severity Index-P2 describes inequality among the poor. This is simply a weighted sum of poverty gaps (as a proportion of the poverty line), where the weights are the proportionate poverty gaps themselves. Hence, by squaring the poverty gap index, the measure implicitly puts more weight on observations that fall well below the poverty line. Higher value of the index shows that inequality among the poor is higher.*
25. *The Human Development Index (HDI) explains how people can access development results in obtaining income, health, education and so forth. HDI was introduced by United Nations Development Programme (UNDP) in 1990 and published periodically in the annual report of the Human Development Report. HDI was formed by three basic dimensions: a long and healthy life; knowledge; and a decent standard of living.*

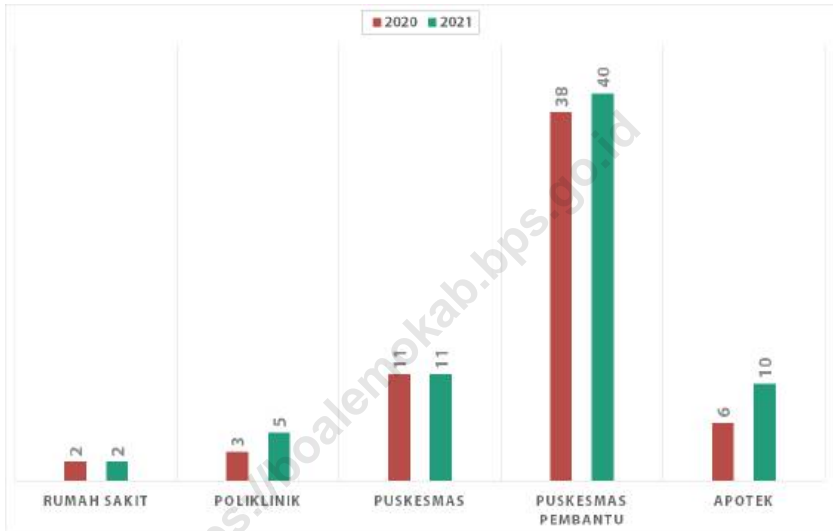
Gambar 4.1 Jumlah Desa¹/Kelurahan yang Memiliki Fasilitas Sekolah Menurut Tingkat Pendidikan di Kabupaten Boalemo, 2020–2021
Number of Villages¹ Having Educational Facilities by Educational Level in Boalemo Regency, 2020–2021



Catatan/Note: ¹ Desa pada tabel ini termasuk Unit Permukiman Transmigrasi (UPT) yang masih dibina oleh kementerian terkait dan nagari di Kabupaten/Kota Sumatera Barat/Villages in this table include Transmigration Settlement Unit which is still fostered by the relevant ministries and the nagari in the Province of Sumatera Barat

Sumber/Source: BPS, Pendataan Potensi Desa (Podes)/BPS-Statistics Indonesia, Village Potential Data Collecting

Gambar 4.2 Jumlah Desa¹/Kelurahan yang Memiliki Sarana Kesehatan di Kabupaten Boalemo, 2020–2021
Number of Villages¹ Having Health Facilities by Kinds in Boalemo Regency, 2020–2021



Catatan/Note: ¹ Desa pada tabel ini termasuk Unit Permukiman Transmigrasi (UPT) yang masih dibina oleh kementerian terkait dan nagari di Kabupaten/Kota Sumatera Barat/Villages in this table include Transmigration Settlement Unit which is still fostered by the relevant ministries and the nagari in the Province of Sumatera Barat

Sumber/Source: BPS, Pendataan Potensi Desa (Podes)/BPS-Statistics Indonesia, Village Potential Data Collecting

4.1 PENDIDIKAN EDUCATION

Tabel
Table 4.1.1

Jumlah Sekolah, Guru, dan Murid Taman Kanak-Kanak (TK) di Bawah Kementerian Pendidikan dan Kebudayaan Menurut Kecamatan di Kabupaten Boalemo, 2020/2021 dan 2021/2022
Number of Schools, Teachers, and Pupils in Kindergarten Under The Ministry of Education and Culture by Subdistrict in Boalemo Regency, 2020/2021 and 2021/2022

Kecamatan Subdistrict	Sekolah/Schools					
	Negeri/Public		Swasta/Private		Jumlah/Total	
	2020/2021	2021/2022	2020/2021	2021/2022	2020/2021	2021/2022
(1)	(2)	(3)	(4)	(5)	(6)	(7)
Mananggu	1	5	11	7	12	12
Tilamuta	4	11	16	9	20	20
Dulupi	2	7	9	5	10	12
Botumoito	2	6	9	5	11	11
Paguyaman	2	19	28	13	28	32
Wonosari	8	14	11	5	19	19
Paguyaman Pantai	2	2	5	5	7	7
Boalemo	21	64	89	49	107	113

Lanjutan Tabel/*Continued Table 4.1.1*

Kecamatan Subdistrict	Guru ¹ /Teachers ¹					
	Negeri/Public		Swasta/Private		Jumlah/Total	
	2020/2021	2021/2022	2020/2021	2021/2022	2020/2021	2021/2022
(1)	(8)	(9)	(10)	(11)	(12)	(13)
Mananggu	5	15	24	15	29	30
Tilamuta	25	62	70	34	95	96
Dulupi	11	32	25	11	34	43
Botumoito	6	17	25	14	31	31
Paguyaman	10	76	90	40	95	116
Wonosari	34	62	40	13	74	75
Paguyaman Pantai	9	10	12	13	21	23
Boalemo	100	274	286	140	379	414

Lanjutan Tabel/*Continued Table* 4.1.1

Kecamatan Subdistrict	Murid/Pupils					
	Negeri/Public		Swasta/Private		Jumlah/Total	
	2020/2021	2021/2022	2020/2021	2021/2022	2020/2021	2021/2022
(1)	(14)	(15)	(16)	(17)	(18)	(19)
Mananggu	62	194	259	160	321	354
Tilamuta	174	444	686	370	860	814
Dulupi	73	270	347	125	380	395
Botumoito	67	223	252	143	319	366
Paguyaman	115	553	885	283	948	836
Wonosari	322	510	409	170	731	680
Paguyaman Pantai	87	79	140	123	227	202
Boalemo	900	2 273	2 978	1 374	3 786	3 647

Catatan/Note: ¹ Jumlah guru termasuk kepala sekolah dan guru/*The total of teachers including headmaster and teacher*
 Sumber/Source: Dinas Pendidikan, Kepemudaan dan Olahraga Kabupaten Boalemo, Data Semester Ganjil/*Regional Office of Educations, Youth and Sports, Odd Semester Data*

Tabel
Table 4.1.2

**Jumlah Sekolah, Guru, dan Murid Raudatul Athfal (RA)
di Bawah Kementerian Agama Menurut Kecamatan di
Kabupaten Boalemo, 2020/2021 dan 2021/2022**
*Number of Schools, Teachers, and Pupils in Raudatul Athfal
(RA) Under The Ministry of Religious Affairs by Subdistrict in
Boalemo Regency, 2020/2021 and 2021/2022*

Kecamatan Subdistrict	Sekolah/Schools		Guru/Teachers		Murid/Pupils	
	2020/2021	2021/2022	2020/2021	2021/2022	2020/2021	2021/2022
(1)	(2)	(3)	(4)	(5)	(6)	(7)
Manangu	1	1	4	5	41	25
Tilamuta	1	1	5	6	60	78
Dulupi	–	–	–	–	–	–
Botumoito	–	–	–	–	–	–
Paguyaman	3	3	16	11	189	100
Wonosari	–	–	–	–	–	–
Paguyaman Pantai	–	–	–	–	–	–
Boalemo	5	5	25	21	290	203

Sumber/Source: Kementerian Agama, Data Semester Ganjil/Ministry of Religious Affairs, Odd Semester Data

Tabel
Table 4.1.3

**Jumlah Sekolah, Guru, dan Murid Sekolah Dasar (SD)
di Bawah Kementerian Pendidikan dan Kebudayaan
Menurut Kecamatan di Kabupaten Boalemo, 2020/2021
dan 2021/2022**

*Number of Schools, Teachers, and Pupils in Primary Schools
Under The Ministry of Education and Culture by Subdistrict
in Boalemo Regency, 2020/2021 and 2021/2022*

Kecamatan Subdistrict	Sekolah/Schools					
	Negeri/Public		Swasta/Private		Jumlah/Total	
	2020/2021	2021/2022	2020/2021	2021/2022	2020/2021	2021/2022
(1)	(2)	(3)	(4)	(5)	(6)	(7)
Manunggu	13	13	–	–	13	13
Tilamuta	17	17	–	–	17	17
Dulupi	19	19	–	–	19	19
Botumoito	15	15	–	–	15	15
Paguyaman	30	30	–	–	30	30
Wonosari	29	29	1	1	30	30
Paguyaman Pantai	9	10	–	–	9	10
Boalemo	132	133	1	1	133	134

Lanjutan Tabel/*Continued Table* 4.1.3

Kecamatan Subdistrict	Guru ¹ /Teachers ¹					
	Negeri/Public		Swasta/Private		Jumlah/Total	
	2020/2021	2021/2022	2020/2021	2021/2022	2020/2021	2021/2022
(1)	(8)	(9)	(10)	(11)	(12)	(13)
Manunggu	134	111	–	–	134	111
Tilamuta	221	193	–	–	221	193
Dulupi	175	166	–	–	175	166
Botumoito	154	139	–	–	154	139
Paguyaman	291	268	–	–	291	268
Wonosari	291	252	4	4	295	256
Paguyaman Pantai	80	74	–	–	80	74
Boalemo	1 346	1 203	4	4	1 350	1 207

Lanjutan Tabel/*Continued Table* 4.1.3

Kecamatan Subdistrict	Murid/Pupils					
	Negeri/Public		Swasta/Private		Jumlah/Total	
	2020/2021	2021/2022	2020/2021	2021/2022	2020/2021	2021/2022
(1)	(14)	(15)	(16)	(17)	(18)	(19)
Manunggu	1 331	1 343	–	–	1 331	1 343
Tilamuta	2 622	2 575	–	–	2 622	2 575
Dulupi	1 764	1 664	–	–	1 764	1 664
Botumoito	1 562	1 524	–	–	1 562	1 524
Paguyaman	3 135	2 936	–	–	3 135	2 936
Wonosari	3 010	2 893	31	66	3 041	2 959
Paguyaman Pantai	872	905	–	–	872	905
Boalemo	14 296	13 840	31	66	14 327	13 906

Catatan/Note: ¹ Jumlah guru termasuk kepala sekolah dan guru/*The total of teachers including headmaster and teacher*
 Sumber/Source: Kementerian Pendidikan dan Kebudayaan, Sistem Data Pokok Pendidikan, data semester ganjil/*Ministry of Educations and Culture, Basic Education Data System, odd semester report data*

Tabel 4.1.4 **Jumlah Sekolah, Guru, dan Murid Madrasah Ibtidaiyah (MI) di Bawah Kementerian Agama Menurut Kecamatan di Kabupaten Boalemo, 2020/2021 dan 2021/2022**
Number of Schools, Teachers, and Pupils in Madrasah Ibtidaiyah (MI) Under The Ministry of Religious Affairs by Subdistrict in Boalemo Regency, 2020/2021 and 2021/2022

Kecamatan Subdistrict	Sekolah/Schools					
	Negeri/Public		Swasta/Private		Jumlah/Total	
	2020/2021	2021/2022	2020/2021	2021/2022	2020/2021	2021/2022
(1)	(2)	(3)	(4)	(5)	(6)	(7)
Manunggu	–	–	1	1	1	1
Tilamuta	–	–	3	3	3	3
Dulupi	–	–	2	2	2	2
Botumoito	–	–	1	1	1	1
Paguyaman	2	2	2	2	4	4
Wonosari	–	–	1	1	1	1
Paguyaman Pantai	–	–	1	1	1	1
Boalemo	2	2	11	11	13	13

Lanjutan Tabel/*Continued Table* 4.1.4

Kecamatan Subdistrict	Guru ¹ /Teachers ¹					
	Negeri/Public		Swasta/Private		Jumlah/Total	
	2020/2021	2021/2022	2020/2021	2021/2022	2020/2021	2021/2022
(1)	(8)	(9)	(10)	(11)	(12)	(13)
Mananggu	–	–	9	11	9	11
Tilamuta	–	–	50	48	50	48
Dulupi	–	–	23	15	23	15
Botumoito	–	–	6	6	6	6
Paguyaman	27	42	19	19	46	61
Wonosari	–	–	11	5	11	5
Paguyaman Pantai	–	–	8	9	8	9
Boalemo	27	42	126	113	153	155

Lanjutan Tabel/*Continued Table 4.1.4*

Kecamatan Subdistrict	Murid/Pupils					
	Negeri/Public		Swasta/Private		Jumlah/Total	
	2020/2021	2021/2022	2020/2021	2021/2022	2020/2021	2021/2022
(1)	(14)	(15)	(16)	(17)	(18)	(19)
Manunggu	–	–	96	87	96	87
Tilamuta	–	–	642	551	642	551
Dulupi	–	–	150	117	150	117
Botumoito	–	–	24	17	24	17
Paguyaman	389	337	186	185	575	522
Wonosari	–	–	55	48	55	48
Paguyaman Pantai	–	–	40	43	40	43
Boalemo	389	337	1 193	1 048	1 582	1 385

Catatan/Note: ¹ Jumlah guru termasuk kepala sekolah dan guru/*The total of teachers including headmaster and teacher*
 Sumber/Source: Kementerian Agama, EMIS, Data Semester Ganjil/*Ministry of Religious Affairs, EMIS, odd semester report data*

Tabel
Table 4.1.5

Jumlah Sekolah, Guru, dan Murid Sekolah Menengah Pertama (SMP) di Bawah Kementerian Pendidikan dan Kebudayaan Menurut Kecamatan di Kabupaten Boalemo, 2020/2021 dan 2021/2022
Number of Schools, Teachers, and Pupils in Lower Secondary Schools Under The Ministry of Education and Culture by Subdistrict in Boalemo Regency, 2020/2021 and 2021/2022

Kecamatan Subdistrict	Sekolah/Schools					
	Negeri/Public		Swasta/Private		Jumlah/Total	
	2020/2021	2021/2022	2020/2021	2021/2022	2020/2021	2021/2022
(1)	(2)	(3)	(4)	(5)	(6)	(7)
Manangu	4	4	–	–	4	4
Tilamuta	6	6	–	–	6	6
Dulupi	9	9	–	–	9	9
Botumoito	6	6	–	–	6	6
Paguyaman	12	12	1	1	13	13
Wonosari	12	12	1	1	13	13
Paguyaman Pantai	6	6	–	–	6	6
Boalemo	55	55	2	2	57	57

Lanjutan Tabel/Continued Table 4.1.5

Kecamatan Subdistrict	Guru ¹ /Teachers ¹					
	Negeri/Public		Swasta/Private		Jumlah/Total	
	2020/2021	2021/2022	2020/2021	2021/2022	2020/2021	2021/2022
(1)	(8)	(9)	(10)	(11)	(12)	(13)
Manunggu	57	51	–	–	57	51
Tilamuta	107	111	–	–	107	111
Dulupi	107	102	–	–	107	102
Botumoito	89	77	–	–	89	77
Paguyaman	156	144	6	8	162	152
Wonosari	143	129	6	6	149	135
Paguyaman Pantai	64	61	–	–	64	61
Boalemo	723	675	12	12	735	689

Lanjutan Tabel/*Continued Table* 4.1.5

Kecamatan Subdistrict	Murid/Pupils					
	Negeri/Public		Swasta/Private		Jumlah/Total	
	2020/2021	2021/2022	2020/2021	2021/2022	2020/2021	2021/2022
(1)	(14)	(15)	(16)	(17)	(18)	(19)
Mananggu	488	463	–	–	488	463
Tilamuta	936	891	–	–	936	891
Dulupi	654	651	–	–	654	651
Botumoito	698	665	–	–	698	665
Paguyaman	1 346	1 259	74	31	1 420	1 290
Wonosari	1 180	1 097	55	113	1 235	1 210
Paguyaman Pantai	397	350	–	–	397	350
Boalemo	5 699	5 376	129	144	5 828	5 520

Catatan/Note: ¹ Jumlah guru termasuk kepala sekolah dan guru/*The total of teachers including headmaster and teacher*
 Sumber/Source: Kementerian Pendidikan dan Kebudayaan, Sistem Data Pokok Pendidikan, data semester ganjil/*Ministry of Educations and Culture, Basic Education Data System, odd semester report data*

Tabel
Table 4.1.6

Jumlah Sekolah, Guru, dan Murid Madrasah Tsanawiyah (MTs) di Bawah Kementerian Agama Menurut Kecamatan di Kabupaten Boalemo, 2020/2021 dan 2021/2022
Number of Schools, Teachers, and Pupils in Madrasah Tsanawiyah (MTs) Under The Ministry of Religious Affairs by Subdistrict in Boalemo Regency, 2020/2021 and 2021/2022

Kecamatan Subdistrict	Sekolah/Schools					
	Negeri/Public		Swasta/Private		Jumlah/Total	
	2020/2021	2021/2022	2020/2021	2021/2022	2020/2021	2021/2022
(1)	(2)	(3)	(4)	(5)	(6)	(7)
Mananggu	–	–	1	1	1	1
Tilamuta	1	1	1	1	2	2
Dulupi	–	–	1	1	1	1
Botumoito	–	–	1	1	1	1
Paguyaman	1	1	1	1	2	2
Wonosari	–	–	2	2	2	2
Paguyaman Pantai	–	–	–	–	–	–
Boalemo	2	2	7	7	9	9

Lanjutan Tabel/Continued Table 4.1.6

Kecamatan Subdistrict	Guru ¹ /Teachers ¹					
	Negeri/Public		Swasta/Private		Jumlah/Total	
	2020/2021	2021/2022	2020/2021	2021/2022	2020/2021	2021/2022
(1)	(8)	(9)	(10)	(11)	(12)	(13)
Manangu	–	–	16	17	16	17
Tilamuta	45	54	25	24	70	78
Dulupi	–	–	14	12	14	12
Botumoito	–	–	20	17	20	17
Paguyaman	41	35	18	15	59	50
Wonosari	–	–	25	22	25	22
Paguyaman Pantai	–	–	–	–	–	–
Boalemo	86	89	118	107	204	196

Lanjutan Tabel/Continued Table 4.1.6

Kecamatan Subdistrict	Murid/Pupils					
	Negeri/Public		Swasta/Private		Jumlah/Total	
	2020/2021	2021/2022	2020/2021	2021/2022	2020/2021	2021/2022
(1)	(14)	(15)	(16)	(17)	(18)	(19)
Manunggu	–	–	165	156	165	156
Tilamuta	578	494	453	499	1 031	993
Dulupi	–	–	111	91	111	91
Botumoito	–	–	70	59	70	59
Paguyaman	242	193	229	163	471	356
Wonosari	–	–	141	120	141	120
Paguyaman Pantai	–	–	–	–	–	–
Boalemo	820	687	1 169	1 088	1 989	1 775

Catatan/Note: ¹ Jumlah guru termasuk kepala sekolah dan guru/The total of teachers including headmaster and teacher
 Sumber/Source: Kementerian Agama, EMIS, Data Semester Ganjil/Ministry of Religious Affairs, EMIS, odd semester report data

Tabel 4.1.7
Table

Jumlah Sekolah, Guru, dan Murid Sekolah Menengah Atas (SMA) di Bawah Kementerian Pendidikan dan Kebudayaan Menurut Kecamatan di Kabupaten Boalemo, 2020/2021 dan 2021/2022
Number of Schools, Teachers, and Pupils in Upper Secondary Schools Under The Ministry of Education and Culture by Subdistrict in Boalemo Regency, 2020/2021 and 2021/2022

Kecamatan Subdistrict	Sekolah/Schools					
	Negeri/Public		Swasta/Private		Jumlah/Total	
	2020/2021	2021/2022	2020/2021	2021/2022	2020/2021	2021/2022
(1)	(2)	(3)	(4)	(5)	(6)	(7)
Manangu	1	1	...	–	1	1
Tilamuta	2	2	...	–	2	2
Dulupi	1	1	...	–	1	1
Botumoito	1	1	...	–	1	1
Paguyaman	2	2	...	–	2	2
Wonosari	3	3	...	1	3	4
Paguyaman Pantai	1	1	...	–	1	1
Boalemo	11	11	...	1	11	12

Lanjutan Tabel/Continued Table 4.1.7

Kecamatan Subdistrict	Guru ¹ /Teachers ¹					
	Negeri/Public		Swasta/Private		Jumlah/Total	
	2020/2021	2021/2022	2020/2021	2021/2022	2020/2021	2021/2022
(1)	(8)	(9)	(10)	(11)	(12)	(13)
Manangu	26	24	...	–	26	24
Tilamuta	81	80	...	–	81	80
Dulupi	24	21	...	–	24	21
Botumoito	33	33	...	–	33	33
Paguyaman	60	53	...	–	60	53
Wonosari	51	54	...	5	51	59
Paguyaman Pantai	20	19	...	–	20	19
Boalemo	295	284	...	5	295	289

Lanjutan Tabel/*Continued Table* 4.1.7

Kecamatan Subdistrict	Murid/Pupils					
	Negeri/Public		Swasta/Private		Jumlah/Total	
	2020/2021	2021/2022	2020/2021	2021/2022	2020/2021	2021/2022
(1)	(14)	(15)	(16)	(17)	(18)	(19)
Manangu	391	355	...	–	391	355
Tilamuta	1 001	1 049	...	–	1 001	1 049
Dulupi	266	244	...	–	266	244
Botumoto	470	459	...	–	470	459
Paguyaman	976	891	...	–	976	891
Wonosari	767	764	...	55	767	819
Paguyaman Pantai	229	219	...	–	229	219
Boalemo	4 100	3 981	...	55	4 100	4 036

Catatan/Note: ¹ Jumlah guru termasuk kepala sekolah dan guru/*The total of teachers including headmaster and teacher*
 Sumber/Source: Kementerian Pendidikan dan Kebudayaan, Sistem Data Pokok Pendidikan, data semester ganjil/*Ministry of Educations and Culture, Basic Education Data System, odd semester report data*

Tabel
Table 4.1.8

Jumlah Sekolah, Guru, dan Murid Sekolah Menengah Kejuruan (SMK) di Bawah Kementerian Pendidikan dan Kebudayaan Menurut Kecamatan di Kabupaten Boalemo, 2020/2021 dan 2021/2022
Number of Schools, Teachers, and Pupils in Vocational High Schools Under The Ministry of Education and Culture by Subdistrict in Boalemo Regency, 2020/2021 and 2021/2022

Kecamatan Subdistrict	Sekolah/Schools					
	Negeri/Public		Swasta/Private		Jumlah/Total	
	2020/2021	2021/2022	2020/2021	2021/2022	2020/2021	2021/2022
(1)	(2)	(3)	(4)	(5)	(6)	(7)
Manangu	1	1	1	1
Tilamuta	1	1	1	1
Dulupi	1	1	1	1
Botumoito	1	1	1	1
Paguyaman	3	3	3	3
Wonosari	2	2	2	2
Paguyaman Pantai	1	1	1	1
Boalemo	10	10	10	10

Lanjutan Tabel/*Continued Table* 4.1.8

Kecamatan Subdistrict	Guru ¹ /Teachers ¹					
	Negeri/ <i>Public</i>		Swasta/ <i>Private</i>		Jumlah/ <i>Total</i>	
	2020/2021	2021/2022	2020/2021	2021/2022	2020/2021	2021/2022
(1)	(8)	(9)	(10)	(11)	(12)	(13)
Mananggu	28	27	28	27
Tilamuta	62	58	62	58
Dulupi	14	14	14	14
Botumoito	13	14	13	14
Paguyaman	81	75	81	75
Wonosari	52	52	52	52
Paguyaman Pantai	20	18	20	18
Boalemo	270	258	270	258

Lanjutan Tabel/*Continued Table 4.1.8*

Kecamatan Subdistrict	Murid/Pupils					
	Negeri/Public		Swasta/Private		Jumlah/Total	
	2020/2021	2021/2022	2020/2021	2021/2022	2020/2021	2021/2022
(1)	(14)	(15)	(16)	(17)	(18)	(19)
Mananggu	111	92	111	92
Tilamuta	657	676	657	676
Dulupi	59	63	59	63
Botumoito	94	81	94	81
Paguyaman	846	917	846	917
Wonosari	441	413	441	413
Paguyaman Pantai	99	85	99	85
Boalemo	2 307	2 327	2 307	2 327

Catatan/Notes: ¹ 1 Guru yang mengajar di 2 sekolah atau lebih dihitung di masing-masing sekolah. Jumlah guru termasuk kepala sekolah dan guru/*The teacher who taught in two schools or more counted in every school. The total of teachers including headmaster and teacher*

Sumber/Source: Kementerian Pendidikan dan Kebudayaan, Sistem Data Pokok Pendidikan, data semester ganjil/*Ministry of Educations and Culture, Basic Education Data System, odd semester report data*

Tabel
Table 4.1.9

**Jumlah Sekolah, Guru, dan Murid Madrasah Aliyah (MA)
di Bawah Kementerian Agama Menurut Kecamatan di
Kabupaten Boalemo, 2020/2021 dan 2021/2022**
*Number of Schools, Teachers, and Pupils in Madrasah Aliyah
(MA) Under the Ministry of Religious Affairs by Subdistrict in
Boalemo Regency, 2020/2021 and 2021/2022*

Kecamatan Subdistrict	Sekolah/Schools					
	Negeri/Public		Swasta/Private		Jumlah/Total	
	2020/2021	2021/2022	2020/2021	2021/2022	2020/2021	2021/2022
(1)	(2)	(3)	(4)	(5)	(6)	(7)
Mananggu	–	–	–	–	–	–
Tilamuta	1	1	1	1	2	2
Dulupi	–	–	–	–	–	–
Botumoito	–	–	–	–	–	–
Paguyaman	–	–	2	2	2	2
Wonosari	–	–	1	1	1	1
Paguyaman Pantai	–	–	–	–	–	–
Boalemo	1	1	4	4	5	5

Lanjutan Tabel/*Continued Table* 4.1.9

Kecamatan Subdistrict	Guru ¹ /Teachers ¹					
	Negeri/Public		Swasta/Private		Jumlah/Total	
	2020/2021	2021/2022	2020/2021	2021/2022	2020/2021	2021/2022
(1)	(8)	(9)	(10)	(11)	(12)	(13)
Manunggu	–	–	–	–	–	–
Tilamuta	31	40	21	24	52	64
Dulupi	–	–	–	–	–	–
Botumoito	–	–	–	–	–	–
Paguyaman	–	–	20	16	20	16
Wonosari	–	–	13	6	13	6
Paguyaman Pantai	–	–	–	–	–	–
Boalemo	31	40	54	46	85	86

Lanjutan Tabel/*Continued Table* 4.1.9

Kecamatan Subdistrict	Murid/Pupils					
	Negeri/Public		Swasta/Private		Jumlah/Total	
	2020/2021	2021/2022	2020/2021	2021/2022	2020/2021	2021/2022
(1)	(14)	(15)	(16)	(17)	(18)	(19)
Mananggu	–	–	–	–	–	–
Tilamuta	385	265	306	65	691	330
Dulupi	–	–	–	–	–	–
Botumoito	–	–	–	–	–	–
Paguyaman	–	–	119	65	119	65
Wonosari	–	–	62	15	62	15
Paguyaman Pantai	–	–	–	–	–	–
Boalemo	385	265	487	145	872	410

Sumber/Source: Kementerian Agama, EMIS, Data Semester Ganjil/Ministry of Religious Affairs, EMIS, odd semester report data

Tabel 4.1.10 Jumlah Desa¹/Kelurahan yang Memiliki Fasilitas Sekolah Menurut Kecamatan dan Tingkat Pendidikan di Kabupaten Boalemo, 2019–2021
Number of Villages¹ Having Educational Facilities by Subdistrict and Educational Level, 2019–2021

Kecamatan Subdistrict	SD Primary School		
	2019	2020	2021
(1)	(2)	(3)	(4)
Mananggu	9	9	9
Tilamuta	12	12	12
Dulupi	8	8	8
Botumoito	9	9	9
Paguyaman	21	21	21
Wonosari	15	15	15
Paguyaman Pantai	8	8	9
Boalemo	82	82	83

Lanjutan Tabel/*Continued Table* 4.1.10

Kecamatan Subdistrict	SMP Junior High School		
	2019	2020	2021
(1)	(5)	(6)	(7)
Mananggu	4	4	4
Tilamuta	8	8	8
Dulupi	7	7	7
Botumoito	7	7	7
Paguyaman	15	15	15
Wonosari	10	10	10
Paguyaman Pantai	6	6	6
Boalemo	57	57	57

Lanjutan Tabel/*Continued Table* 4.1.10

Kecamatan <i>Subdistrict</i>	SMA <i>Senior High School</i>		
	2019	2020	2021
(1)	(8)	(9)	(10)
Manunggu	2	2	2
Tilamuta	4	4	4
Dulupi	1	1	1
Botumoito	1	1	1
Paguyaman	4	4	4
Wonosari	3	4	4
Paguyaman Pantai	1	1	1
Boalemo	16	17	17

Lanjutan Tabel/*Continued Table* 4.1.10

Kecamatan <i>Subdistrict</i>	SMK <i>Vocational School</i>		
	2019	2020	2021
(1)	(11)	(12)	(13)
Mananggu	1	1	1
Tilamuta	1	1	1
Dulupi	1	1	1
Botumoito	1	1	1
Paguyaman	3	3	3
Wonosari	2	2	2
Paguyaman Pantai	1	1	1
Boalemo	10	10	10

Lanjutan Tabel/*Continued Table* 4.1.10

Kecamatan Subdistrict	Perguruan Tinggi University		
	2019	2020	2021
(1)	(14)	(15)	(16)
Manunggu	–	–	–
Tilamuta	2	2	2
Dulupi	–	–	–
Botumoito	–	–	–
Paguyaman	–	–	–
Wonosari	–	–	–
Paguyaman Pantai	–	–	–
Boalemo	2	2	2

Catatan/*Note*: ¹ Desa pada tabel ini termasuk Unit Permukiman Transmigrasi (UPT) yang masih dibina oleh kementerian terkait dan nagari di Kabupaten/Kota Sumatera Barat/*Villages in this table include Transmigration Settlement Unit which is still fostered by the relevant ministries and the nagari in the Province of Sumatera Barat*

Sumber/*Source*: BPS, Pendataan Potensi Desa (Podes)/ *BPS–Statistics Indonesia, Village Potential Data Collection*

Tabel
Table 4.1.11**Angka Partisipasi Murni (APM) dan Angka Partisipasi Kasar (APK) Menurut Jenjang Pendidikan di Kabupaten Boalemo, 2020 dan 2021**
Net Enrollment Rate and Gross Enrollment Rates by Educational Level in Boalemo Regency, 2020 and 2021

Jenjang Pendidikan <i>Educational Level</i>	Angka Partisipasi Murni (APM) <i>Net Participation Rates</i>		Angka Partisipasi Kasar (APK) <i>Gross Participation Rates</i>	
	2020	2021	2020	2021
(1)	(2)	(3)	(4)	(5)
SD/MI/Sederajat <i>Primary School</i>	98,76	98,78	114,33	112,59
SMP/MTs/Sederajat <i>Lower Secondary School</i>	67,86	68,5	78,29	78,91
SMA/SMK/MA/Sederajat <i>Upper Secondary School</i>	52,82	53,16	67,27	65,24

Sumber/Source: BPS, Survei Sosial Ekonomi Nasional (Susenas)/BPS-Statistics Indonesia, National Socioeconomic Survey

Tabel
Table 4.1.12

Persentase Penduduk Berumur 15 Tahun ke Atas yang Melek Huruf Menurut Kelompok Umur di Kabupaten Boalemo, 2020 dan 2021
Percentage of Literate People Aged 15 Years and Over by Age Group in Boalemo Regency, 2020 and 2021

Kelompok Umur Age Group	2020	2021
(1)	(2)	(3)
15–19	99,69	99,64
20–24	100,00	99,29
25–29	100,00	100,00
30–34	99,22	99,31
35–39	100,00	100,00
40–44	100,00	100,00
45–49	98,02	98,26
50+	96,64	94,78
Jumlah/Total	98,91	98,30
15–24	99,83	99,48
15–44	99,81	99,70
15+	98,91	98,30
45+	97,08	95,72

Catatan/Note: Perbedaan jumlah karena efek pembulatan angka/Difference in total due to rounding in statistics
Sumber/Source: BPS, Survei Sosial Ekonomi Nasional (Susenas)/BPS-Statistics Indonesia, National Socioeconomic Survey

4.2 KESEHATAN HEALTH

Tabel 4.2.1 **Jumlah Desa¹/Kelurahan yang Memiliki Sarana Kesehatan Menurut Kecamatan di Kabupaten Boalemo, 2019–2021**
Table 4.2.1 **Number of Villages¹ Having Health Facilities by Subdistrict, 2019–2021**

Kecamatan Subdistrict	Rumah Sakit Hospital		
	2019	2020	2021
(1)	(2)	(3)	(4)
Manangu	-	-	-
Tilamuta	1	1	1
Dulupi	-	-	-
Botumuito	-	-	-
Paguyaman	-	1	1
Wonosari	-	-	-
Paguyaman Pantai	-	-	-
Boalemo	1	2	2

Lanjutan Tabel/*Continued Table* 4.2.1

Kecamatan <i>Subdistrict</i>	Rumah Sakit Bersalin <i>Maternity Hospital</i>		
	2019	2020	2021
(1)	(5)	(6)	(7)
Mananggu	-	-	-
Tilamuta	-	-	-
Dulupi	-	-	-
Botumoito	-	-	-
Paguyaman	-	-	-
Wonosari	-	-	-
Paguyaman Pantai	-	-	-
Boalemo	-	-	-

Lanjutan Tabel/*Continued Table* 4.2.1

Kecamatan <i>Subdistrict</i>	Poliklinik <i>Polyclinic</i>		
	2019	2020	2021
(1)	(8)	(9)	(10)
Mananggu	1	1	1
Tilamuta	1	1	1
Dulupi	1	1	1
Botumoito	-	-	-
Paguyaman	-	-	1
Wonosari	-	-	1
Paguyaman Pantai	-	-	-
Boalemo	3	3	5

Lanjutan Tabel/*Continued Table 4.2.1*

Kecamatan Subdistrict	Puskesmas Public Health Center		
	2019	2020	2021
(1)	(11)	(12)	(13)
Mananggu	1	1	1
Tilamuta	1	1	1
Dulupi	2	2	2
Botumoito	1	1	1
Paguyaman	3	3	3
Wonosari	2	2	2
Paguyaman Pantai	1	1	1
Boalemo	11	11	11

Lanjutan Tabel/*Continued Table* 4.2.1

Kecamatan <i>Subdistrict</i>	Puskesmas Pembantu <i>Subsidiary of Public Health Center</i>		
	2019	2020	2021
(1)	(14)	(15)	(16)
Mananggu	1	3	4
Tilamuta	4	3	3
Dulupi	5	5	5
Botumoito	4	4	4
Paguyaman	7	7	9
Wonosari	10	12	11
Paguyaman Pantai	4	4	4
Boalemo	35	38	40

Lanjutan Tabel/*Continued Table 4.2.1*

Kecamatan Subdistrict	Apotek Pharmacy		
	2019	2020	2021
(1)	(17)	(18)	(19)
Manunggu	–	1	1
Tilamuta	3	3	4
Dulupi	–	–	–
Botumoito	–	–	1
Paguyaman	2	2	2
Wonosari	–	–	2
Paguyaman Pantai	–	–	–
Boalemo	5	6	10

Catatan/*Note*: ¹ Desa pada tabel ini termasuk Unit Permukiman Transmigrasi (UPT) yang masih dibina oleh kementerian terkait dan nagari di Kabupaten/Kota Sumatera Barat/*Villages in this table include Transmigration Settlement Unit which is still fostered by the relevant ministries and the nagari in the Province of Sumatera Barat*

Sumber/*Source*: BPS, Pendataan Potensi Desa (Podes)/BPS-Statistics Indonesia, Village Potential Data Collecting

Tabel
Table 4.2.2**Jumlah Tenaga Kesehatan Menurut Kecamatan di
Kabupaten Boalemo, 2021**
*Number of Medical Personnel by Subdistrict in Boalemo
Regency, 2021*

Kecamatan Subdistrict	Dokter Doctor	Perawat Nurse	Bidan Midwife	Farmasi Pharma- ceutical	Ahli Gizi Nutritionist
(1)	(2)	(3)	(4)	(5)	(6)
Mananggu	2	15	14	2	2
Tilamuta	3	14	19	2	4
Dulupi	4	16	19	3	6
Botumoito	2	19	20	1	3
Paguyaman	9	36	49	5	8
Wonosari	5	32	36	3	8
Paguyaman Pantai	4	14	15	1	3
Boalemo	29	146	172	17	34

Catatan/Note: Tenaga kesehatan tidak termasuk Rumah Sakit Tani Nelayan dan Rumah Sakit DR. Ir. Iwan Bokings/*Medical Personnel in Tani Nelayan Hospital and DR. Ir. Iwan Bokings Hospital Not Included*

Sumber/Source: Dinas Kesehatan Kabupaten Boalemo/*Regional Office of Health of Boalemo Regency*

Tabel
Table 4.2.3

Persentase Penduduk yang Mempunyai Keluhan Kesehatan Selama Sebulan Terakhir Menurut Kecamatan di Kabupaten Boalemo, 2016–2021
Percentage of People Who Had Health Complaint During a Month Prior to The Survey by Subdistrict in Boalemo Regency, 2016–2021

Kecamatan Subdistrict	2016	2017	2018	2019	2020	2021
(1)	(2)	(3)	(4)	(5)	(6)	(7)
Manangu
Tilamuta
Dulupi
Botumoito
Paguyaman
Wonosari
Paguyaman Pantai
Boalemo	27,19	32,16	32,77	31,74	30,77	40,71

Sumber/Source: BPS, Survei Sosial Ekonomi Nasional (Susenans)/BPS-Statistics Indonesia, National Socioeconomic Survey

Tabel
Table 4.2.4

Jumlah Rumah Sakit Umum, Rumah Sakit Khusus, Rumah Sakit/Rumah Bersalin, Puskesmas, Klinik/Balai Kesehatan, Posyandu, dan Polindes Menurut Kecamatan di Kabupaten Boalemo, 2020 dan 2021
Number of General Hospital, Special Hospital, Maternity Hospital and Public Health Center, Medical Clinic, Integrated Service Post, Village maternity Cottage by Subdistrict in Boalemo Regency, 2020 and 2021

Kecamatan Subdistrict	Rumah Sakit Umum General Hospital		Rumah Sakit Khusus Special Hospital	
	2020	2021	2020	2021
(1)	(2)	(3)	(4)	(5)
Manunggu	–	–	–	–
Tilamuta	1	1	–	–
Dulupi	–	–	–	–
Botumoito	–	–	–	–
Paguyaman	1	1	–	–
Wonosari	–	–	–	–
Paguyaman Pantai	–	–	–	–
Boalemo	2	2	–	–

Lanjutan Tabel/Continued Table 4.2.4

Kecamatan Subdistrict	Rumah Sakit Bersalin/ Rumah Bersalin Maternity Hospital		Puskesmas Public Health Center	
	2020	2021	2020	2021
(1)	(6)	(7)	(8)	(9)
Mananggu	–	–	1	1
Tilamuta	1	1	1	1
Dulupi	–	1	2	2
Botumoito		–	1	1
Paguyaman	1	1	3	3
Wonosari	1	1	2	2
Paguyaman Pantai	–	1	1	1
Boalemo	3	5	11	11

Lanjutan Tabel/*Continued Table 4.2.4*

Kecamatan Subdistrict	Klinik/Balai Kesehatan Medical Clinic		Posyandu Integrated Service Post		Polindes Village Maternity Cottage	
	2020	2021	2020	2021	2020	2021
(1)	(10)	(11)	(12)	(13)	(14)	(15)
Manunggu	–	–	11	16	2	2
Tilamuta	3	3	19	19	5	5
Dulupi	–	–	25	21	–	–
Botumoito	–	–	13	13	4	4
Paguyaman	–	–	37	39	2	2
Wonosari	–	–	26	26	4	4
Paguyaman Pantai	–	–	14	14	1	1
Boalemo	3	3	145	148	18	18

Sumber/*Source*: Dinas Kesehatan Kabupaten Boalemo/*Regional Office of Health of Boalemo Regency*

Tabel 4.2.5 Jumlah Dokter Umum, Spesialis dan Dokter Gigi di Sarana Pelayanan Kesehatan di Kabupaten Boalemo, 2021
Number of Phycisian, Specialist and Dentist in Health Care Facilities in Boalemo Regency, 2021

Unit Kerja <i>Work Unit</i>	Dokter Umum <i>Physician</i>	Dokter Spesialis <i>Specialist</i>	Dokter Gigi <i>Dentist</i>
(1)	(2)	(3)	(4)
Rumah Sakit <i>Hospital</i>	20	19	2
Puskesmas <i>Public Health Center</i>	19	—	10
Dinas Kesehatan <i>Health Office of Regency</i>	2	—	—
Sarana Kesehatan Lainnya <i>Other Health Facilities</i>	—	—	—
Jumlah	41	19	12

Sumber/Source: Dinas Kesehatan Kabupaten Boalemo/Regional Office of Health of Boalemo Regency

Tabel
Table 4.2.6

Banyaknya Kelahiran Menurut Penolong Kelahiran di Kabupaten Boalemo, 2016–2021
Number of Birth by Birth Attendant in Boalemo Regency, 2016–2021

Tahun Year	Penolong Kelahiran/Birth Attendant		Jumlah Total	Persentase Tenaga Kesehatan Percentage of Medical Worker (%)
	Tenaga Kesehatan ¹⁾ Medical Worker	Non Tenaga Kesehatan ²⁾ Non Medical Worker		
(1)	(2)	(3)	(4)	(5)
2016	2 466	42	2 508	98,33
2017	2 570	34	2 604	98,69
2018	2 675	30	2 705	98,89
2019	2 790	16	2 806	99,42
2020	2 598	13	2 611	99,50
2021	2 469	6	2 475	99,76

Catatan/Note: 1) Dokter atau bidan/Physician or nurse

2) Dukun/Healer

Sumber/Source: Dinas Kesehatan Kabupaten Boalemo/Regional Office of Health of Boalemo Regency

Tabel
Table 4.2.7

Jumlah Balita yang Pernah Mendapat Imunisasi Menurut Kecamatan dan Jenis Imunisasi di Kabupaten Boalemo, 2021

Number of Children Under 5 Years Old Who Have Ever Received Immunization Based on Subdistrict and Type of Immunization in Boalemo Regency, 2021

Kecamatan Subdistrict	Jenis Imunisasi/Types of Immunization			
	BCG	DPT 3 + HB 3	Polio 4	Campak
(1)	(2)	(3)	(4)	(5)
Manangu	210	211	211	0
Tilamuta	397	281	329	0
Dulupi	386	338	338	0
Botumoito	280	239	239	0
Paguyaman	594	499	499	0
Wonosari	374	309	309	0
Paguyaman Pantai	103	61	61	0
Boalemo	2 344	1 938	1 986	0

Sumber/Source: Dinas Kesehatan Kabupaten Boalemo/Regional Office of Health of Boalemo Regency

Tabel
Table 4.2.8**Jumlah Balita yang Mendapat Imunisasi Dasar Lengkap Menurut Kecamatan di Kabupaten Boalemo, 2018–2021**
Number of Children Under 5 Years Old Who Received Complete Immunization Based on Subdistrict in Boalemo Regency, 2018–2021

Kecamatan <i>Subdistrict</i>	Jenis Imunisasi/ <i>Types of Immunization</i>			
	2018	2019	2020	2021
(1)	(2)	(3)	(4)	(5)
Manangu	242	273	157	247
Tilamuta	449	538	501	436
Dulupi	289	324	234	350
Botumoito	300	276	283	279
Paguyaman	515	471	416	516
Wonosari	494	563	474	368
Paguyaman Pantai	113	177	91	86
Boalemo	2 402	2 622	2 156	2 282

Sumber/*Source*: Dinas Kesehatan Kabupaten Boalemo/*Regional Office of Health of Boalemo Regency*

Tabel
Table 4.2.9

Jumlah Lahir, Bayi Berat Lahir Rendah (BBLR), BBLR Dirujuk, dan Balita Bergizi Buruk di Kabupaten Boalemo, 2016–2021
Number of Birth, Low Birth Weight Infants, Referenced Low Birth Weight Infants, and Malnourished Infants in Boalemo Regency, 2016–2021

Tahun Years	Bayi Lahir Birth	BBLR Low Birth Weight Infants		Balita Gizi Buruk Malnourished
		Jumlah Total	Dirujuk Referenced	
(1)	(2)	(3)	(4)	(5)
2016	2 471	138	29	42
2017	2 755	155	–	38
2018	2 688	198	96	34
2019	2 796	217	136	16
2020	2 594	211	106	58
2021	2 461	168	100	48

Sumber/Source: Dinas Kesehatan Kabupaten Boalemo/Regional Office of Health of Boalemo Regency

Tabel
Table 4.2.10

Jumlah Kasus HIV/AIDS, DBD, Diare, Tuberkulosis, dan Malaria Menurut Kecamatan di Kabupaten Boalemo, 2021
Case Count of HIV/AIDS, DBD, Diarrhea, Tuberculosis, and Malaria in Each Subdistrict of Boalemo Regency, 2021

Kecamatan Subdistrict	HIV/AIDS	DBD	Diare ¹	Tuberkulosis	Malaria
(1)	(2)	(3)	(4)	(5)	(6)
Mananggu	2	10	187	26	–
Tilamuta	6	3	230	76	–
Dulupi	1	2	334	32	–
Botumoito	1	–	150	18	–
Paguyaman	3	6	256	62	1
Wonosari	4	1	518	39	2
Paguyaman Pantai	–	–	191	16	–
Boalemo	17	22	1866	269	3

Catatan/Note: ¹Jumlah kasus dihitung setiap kunjungan/Number of case counted by visit

Sumber/Source: Dinas Kesehatan Kabupaten Boalemo/Regional Office of Health of Boalemo Regency

Tabel
Table 4.2.11

Sepuluh Kasus Penyakit Terbanyak di Kabupaten Boalemo, 2021
Ten Highest Prevalence Diseases in Boalemo Regency, 2021

	Penyakit Disease	Banyaknya Kasus¹ Number of Cases
	(1)	(2)
1.	<i>Common Cold / Nasofaringitis Akut</i>	2 278
2.	<i>Essential (Primary) Hypertension</i>	2 483
3.	<i>Dyspepsia</i>	1 019
4.	<i>Noninsulin Dependend Diabetes Melitus</i>	1 504
5.	<i>TBC Paru dengan BTA +</i>	415
6.	<i>Hypertensive Heart Disease</i>	215
7.	<i>Myalgia</i>	494
8.	<i>Diare</i>	630
9.	<i>Influenza</i>	337
10.	<i>Dermatitis Kontak Alergi</i>	384

Catatan/Note: ¹Jumlah kasus dihitung per individu/Number of case counted per person

Sumber/Source: Dinas Kesehatan Kabupaten Boalemo/Regional Office of Health of Boalemo Regency

Tabel
Table 4.2.12

Jumlah Pasangan Usia Subur (PUS) dan Peserta KB Aktif Berdasarkan Jenis Kontrasepsi yang Digunakan Menurut Kecamatan di Kabupaten Boalemo, 2021¹
Number of Fertile-Aged Couple and Active Participants of KB by Type of Contraceptive Method Used in Each Subdistrict of Boalemo Regency, 2021¹

Kecamatan Subdistrict	Jumlah PUS Number of Fertile-Aged Couple	Jenis Kontrasepsi yang Digunakan Type of Contraceptive Method Used			
		IUD	MOW	MOP	Kondom Condom
(1)	(2)	(3)	(4)	(5)	(6)
Manangu	2 332	88	78	2	1
Tilamuta	5 096	218	193	33	8
Dulupi	3 076	32	78	17	3
Botumoito	2 648	57	61	11	2
Paguyaman	6 083	127	123	15	3
Wonosari	5 506	89	97	19	4
Paguyaman Pantai	1 950	11	37	5	5
Boalemo	26 691	622	667	102	26

Lanjutan Tabel/*Continued Table 4.2.12*

Kecamatan Subdistrict	Jenis Kontrasepsi yang Digunakan Type of Contraceptive Method Used			Jumlah Peserta KB Aktif ² Total Number of KB Active Participants ²
	Implan Implant	Suntikan Injection	Pil Pil	
(1)	(7)	(8)	(9)	(10)
Manunggu	498	495	366	1 528
Tilamuta	572	1 568	607	3 199
Dulupi	468	1 052	435	2 085
Botumoito	557	512	545	1 745
Paguyaman	1 076	1 652	866	3 862
Wonosari	1 412	1 802	539	3 962
Paguyaman Pantai	309	500	180	1 047
Boalemo	4 892	7 581	3 538	17 429

Catatan/Note: ¹ Hasil Pendataan Keluarga 2021 (PK2021)/2021 Family Data Collection Result

² Jumlah peserta KB modern/Number of modern family planning method participant

Sumber/Source: Dinas Pengendalian Penduduk, Keluarga Berencana, Pemberdayaan Perempuan dan Perlindungan Anak Kabupaten Boalemo/Population Control Department of Boalemo Regency

4.3 AGAMA DAN SOSIAL LAINNYA RELIGION AND OTHER SOCIAL AFFAIRS

Tabel 4.3.1 **Jumlah Penduduk Menurut Kecamatan dan Agama yang**
Table **Dianut, 2021**
Population by Subdistrict and Religion, 2021

Kecamatan Subdistrict	Islam	Protestan Protestant	Katolik Catholic	Hindu	Budha Buddha	Lainnya Others
(1)	(2)	(3)	(4)	(5)	(6)	(7)
Manangu	12 060	878	61	3	–	–
Tilamuta	30 719	189	17	9	–	–
Dulupi	17 281	126	3	–	6	–
Botumoito	15 584	14	3	–	–	–
Paguyaman	33 661	109	7	736	–	–
Wonosari	26 187	559	62	1 720	–	–
Paguyaman Pantai	8 546	10	–	–	–	–
Boalemo	144 038	1 885	153	2 468	6	–

Sumber/Source: Dinas Kependudukan dan Pencatatan Sipil Kabupaten Boalemo/Regional Office of Citizenship and Civil Registration of Boalemo Regency

Tabel 4.3.2 Jumlah Tempat Peribadatan Menurut Kecamatan di Kabupaten Boalemo, 2021
Number of Places of Worship by Subdistrict in Boalemo Regency, 2021

Kecamatan Subdistrict	Masjid Mosque	Mushola Pray Room	Gereja Protestan Protestant Church	Gereja Katholik Catholic Church	Pura Temple	Vihara
(1)	(2)	(3)	(4)	(5)	(6)	(7)
Mananggu	25	5	7	1	–	–
Tilamuta	66	17	2	–	–	–
Dulupi	43	3	2	–	–	–
Botumoito	32	1	–	–	–	–
Paguyaman	101	17	2	–	7	–
Wonosari	91	30	6	1	12	–
Paguyaman Pantai	18	6	–	–	–	–
Boalemo	376	79	19	2	19	–

Sumber/Source: Kementerian Agama Kantor Wilayah Kabupaten Boalemo/ Ministry of Religious Affairs of Boalemo Regency

Tabel
Table 4.3.3

**Jumlah Desa¹/Kelurahan yang Mengalami Bencana Alam²
Menurut Kecamatan di Kabupaten Boalemo, 2019–2021**
**Number of Villages¹ that Had Natural Disaster² by
Subdistrict in Boalemo Regency, 2019–2021**

Kecamatan Subdistrict	Banjir/Flood		
	2019	2020	2021
(1)	(2)	(3)	(4)
Mananggu	4	1	3
Tilamuta	7	3	5
Dulupi	3	1	5
Botumoito	5	1	3
Paguyaman	5	2	5
Wonosari	3	3	6
Paguyaman Pantai	2	1	3
Boalemo	29	12	30

Lanjutan Tabel/*Continued Table* 4.3.3

Kecamatan Subdistrict	Gempa Bumi/ <i>Earthquake</i>		
	2019	2020	2021
(1)	(5)	(6)	(7)
Manangu	–	–	–
Tilamuta	–	–	–
Dulupi	–	–	–
Botumoito	2	–	–
Paguyaman	1	–	–
Wonosari	–	–	–
Paguyaman Pantai	–	–	–
Boalemo	3	–	–

Lanjutan Tabel/*Continued Table 4.3.3*

Kecamatan Subdistrict	Tanah Longsor/Landslide		
	2019	2020	2021
(1)	(8)	(9)	(10)
Manunggu	–	–	–
Tilamuta	–	–	–
Dulupi	–	–	2
Botumoito	–	–	–
Paguyaman	3	2	1
Wonosari	–	–	–
Paguyaman Pantai	–	–	–
Boalemo	3	2	3

Catatan/Note: ¹ Desa pada tabel ini termasuk Unit Permukiman Transmigrasi (UPT) yang masih dibina oleh kementerian terkait dan nagari di Kabupaten/Kota Sumatera Barat/*Villages in this table are included in Transmigration Settlement Unit which is still fostered by the relevant ministries and the nagari in the Province of Sumatera Barat*

² Terjadi dalam tiga tahun terakhir sampai dengan saat pencacahan/*Occured during the last three years by the time of enumeration*

Sumber/Source: BPS, Pendataan Potensi Desa (Podes)/BPS-Statistics Indonesia, Village Potential Data Collecting

4.4 KEMISKINAN POVERTY

Tabel 4.4.1 Garis Kemiskinan, Jumlah, dan Persentase Penduduk Miskin di Kabupaten Boalemo, 2013–2021
Table 4.4.1 Poverty Line, Number, and Percentage of Poor People in Boalemo Regency, 2013–2021

Tahun Year	Garis Kemiskinan Poverty Line (Rupiah)	Jumlah Penduduk Miskin (ribu) Number of Poor People (thousand)	Persentase Penduduk Miskin Percentage of Poor People
(1)	(2)	(3)	(4)
2013	231 480	29,10	21,90
2014	292 557	30,05	20,79
2015	309 227	32,19	21,67
2016	332 297	32,29	21,11
2017	348 581	34,35	21,85
2018	368 860	32,83	20,33
2019	385 122	31,31	18,87
2020	426 961	31,36	18,57
2021	450 724	31,83	19,00

Sumber/Source: BPS Kabupaten Boalemo/ BPS-Statistics of Boalemo Regency

Tabel
Table 4.4.2**Indeks Kedalaman Kemiskinan dan Indeks Keparahan Kemiskinan di Kabupaten Boalemo, 2013–2021**
Poverty Gap Index and Poverty Severity Index in Boalemo Regency, 2013–2021

Tahun Year	Indeks Kedalaman Kemiskinan Poverty Gap Index	Indeks Keparahan Kemiskinan Poverty Severity Index
(1)	(2)	(3)
2013	3,31	0,77
2014	4,24	1,31
2015	4,77	1,45
2016	5,44	2,13
2017	3,04	0,64
2018	3,67	0,92
2019	2,92	0,68
2020	2,79	0,67
2021	2,77	0,64

Catatan/Note: ...

Sumber/Source: BPS, Survei Sosial Ekonomi Nasional Maret/BPS-Statistics Indonesia, March National Socioeconomic Survey

Tabel 4.4.3 Indeks Pembangunan Manusia Dan Indikator Penyusunnya di Kabupaten Boalemo, 2019–2021
Table *Human Development Index And Its Indicators in Boalemo Regency, 2019–2021*

Indikator <i>Indicator</i>	2019	2020	2021
(1)	(2)	(3)	(4)
Angka Harapan Hidup (Tahun) <i>Life Expectancy of Birth (Years)</i>	68,83	69,07	69,30
Harapan Lama Sekolah (Tahun) <i>Expected Years of Schooling (Year)</i>	12,43	12,44	12,45
Rata-rata Lama Sekolah (Tahun) <i>Mean Years of Schooling (Year)</i>	6,54	6,82	7,00
Pengeluaran Per Kapita yang Disetarakan (Rp000) <i>Adjusted Expenditure Per Capita (Rp000)</i>	8 874	8 789	8 940
Indeks Pembangunan Manusia <i>Human Development Index</i>	65,53	65,91	66,42

Sumber/Source: BPS Kabupaten Boalemo/ BPS-Statistics of Boalemo Regency

5

PERTANIAN, KEHUTANAN,
PETERNAKAN, DAN PERIKANAN
AGRICULTURE, FORESTRY, LIVESTOCK, AND FISHERY

PRODUKSI KAKAO DI KABUPATEN BOALEMO MENCAPAI 622,77 TON

Cocoa production in Boalemo Regency reached 622,77 tons



Sumber: Dinas Pertanian Kabupaten Boalemo

PENJELASAN TEKNIS

1. Lahan sawah adalah lahan pertanian yang berpetak-petak dan dibatasi oleh pematang (galangan), saluran untuk menahan/menyalurkan air, yang biasanya ditanami padi sawah tanpa memandang dari mana diperoleh atau status lahan tersebut. Lahan yang dimaksud termasuk lahan yang terdaftar di Pajak Bumi Bangunan, luran Pembangunan Daerah, lahan bengkok, lahan serobotan, lahan rawa yang ditanami padi dan lahan bekas tanaman tahunan yang telah dijadikan sawah, baik yang ditanami padi, palawija atau tanaman semusim lainnya.
2. Tegall/Kebun adalah lahan pertanian bukan sawah (lahan kering) yang ditanami tanaman semusim atau tahunan dan terpisah dengan halaman sekitar rumah serta penggunaannya tidak berpindah-pindah.
3. Ladang/Huma adalah lahan pertanian bukan sawah (lahan kering) yang biasanya ditanami tanaman semusim dan penggunaannya hanya semusim atau dua musim, kemudian akanditinggalkan bila sudah tidak subur lagi (berpindah-pindah). Kemungkinan lahan ini beberapa tahun kemudian akan dikerjakan kembali jika sudah subur.

TECHNICAL NOTES

1. *Wetland or paddy field is agricultural land that separated by small dykes to resist water, where the main crop is usually wetland paddy without considering where it is got from or the status of the land. It includes the land that is registered at land income tax office, regional development contribution, 'bengkok' land, illegal ownership, swamps for rice cultivation, and annual crop land mark that has been used as rice field, which are both planted with paddy, secondary crops or the other seasonal crops.*
2. *Dry field/Garden is a dryland (unirrigated land) which is planted with seasonal or annual crops and separately from the yard around the house without shifting*
3. *Unirrigated agricultural field / Shifting cultivation land is dryland (unirrigated land) that usually is cultivated for seasonal crops and utilized only for one or two seasons, then it will be left when it is not fertile (shifting). Maybe, this land will be used again in a few years if it has been fertile.*

- | | |
|---|---|
| <p>4. Lahan yang sementara tidak diusahakan adalah lahan yang biasanya diusahakan tetapi untuk sementara (lebih dari 1 (satu) tahun tetapi kurang dari atau sama dengan 2 (dua) tahun) tidak diusahakan, termasuk lahan sawah yang tidak diusahakan selama lebih dari 2 (dua) tahun.</p> | <p>4. <i>Temporarily unused land is land that is regularly used but temporarily (more than a year but less or equal than two years) is unused, it includes wetland that is not cultivated more than two years.</i></p> |
| <p>5. Data pokok tanaman pangan yang dikumpulkan adalah luas panen dan produktivitas (hasil per hektar). Produksi tanaman pangan merupakan hasil perkalian antara luas panen dengan produktivitas. Pengumpulan data luas panen dilakukan setiap bulan dengan pendekatan area kecamatan di seluruh wilayah Indonesia. Pengumpulan data produktivitas dilakukan melalui pengukuran langsung pada plot ubinan berukuran 2½ m x 2½ m. Pengumpulan data produktivitas dilakukan setiap subround (empat bulanan) pada waktu panen petani.</p> | <p>5. <i>The main food crops data collected consists of harvested area and productivity (yield per hectare). Food crops production is generated by harvested area multiplied by productivity. The harvested area data is collected every month using sub district area approach in all sub district in Indonesia. The productivity data collection is conducted by a direct measurement in 2½m x 2½m crop cutting plot. The productivity measurement is conducted in every subround (four monthly) at the time when farmers are harvesting their crops.</i></p> |
| <p>6. Data produksi padi dan palawija yang disajikan adalah dalam kualitas: gabah kering giling (padi), pipilan kering (jagung), biji kering (kedelai dan kacang tanah), dan umbi basah (ubi kayu dan ubi jalar).</p> | <p>6. <i>Production of paddy and secondary crops data are presented in the form of: dry unhusked rice (paddy), dry loose maize (maize), dry shells crops (soybeans and peanuts), and fresh roots (cassava and sweet potatoes).</i></p> |
| <p>7. Tanaman sayuran dan buah-buahan semusim
Tanaman sayuran semusim adalah</p> | <p>7. <i>Seasonal vegetable and fruit plants</i>
Seasonal vegetable plants are plants</p> |

tanaman sumber vitamin, garam mineral dan lain-lain yang dikonsumsi dari bagian tanaman yang berupa daun, bunga, buah, dan umbinya, yang berumur kurang dari satu tahun.

Tanaman buah-buahan semusim adalah tanaman sumber vitamin, garam mineral, dan lain-lain yang dikonsumsi dari bagian tanaman yang berupa buah, berumur kurang dari satu tahun, tidak berbentuk pohon/rumpun tetapi menjalar dan berbatang lunak.

8. Tanaman buah-buahan dan sayuran tahunan

Tanaman buah-buahan tahunan adalah tanaman sumber vitamin, garam mineral, dan lain-lain yang dikonsumsi dari bagian tanaman yang berupa buah dan merupakan tanaman tahunan.

Tanaman sayuran tahunan adalah tanaman sumber vitamin, garam mineral, dan lain-lain yang dikonsumsi dari bagian tanaman yang berupa daun dan atau buah yang berumur lebih dari satu tahun.

9. Tanaman biofarmaka adalah tanaman yang bermanfaat untuk obat-obatan, kosmetik, dan kesehatan yang dikonsumsi atau digunakan dari bagian-bagian tanaman seperti daun, batang, buah, umbi (rimpang) ataupun akar.

which are the sources of vitamin, mineral salt, etc, consumed from the part of the plant in the form of leaf, flower, fruit, and root with the age of less than one year.

***Seasonal fruit plants** are plants which are the sources of vitamin, mineral salt, etc, consumed from the part of the plant in the form of fruits. These plants are creeps with the age of less than one year.*

8. *Annual fruit and vegetable plants*

***Annual fruit plants** are plants which are the sources of vitamin, contained mineral salt, etc, consumed from the part of plant in the form of fruit and more than one year of age.*

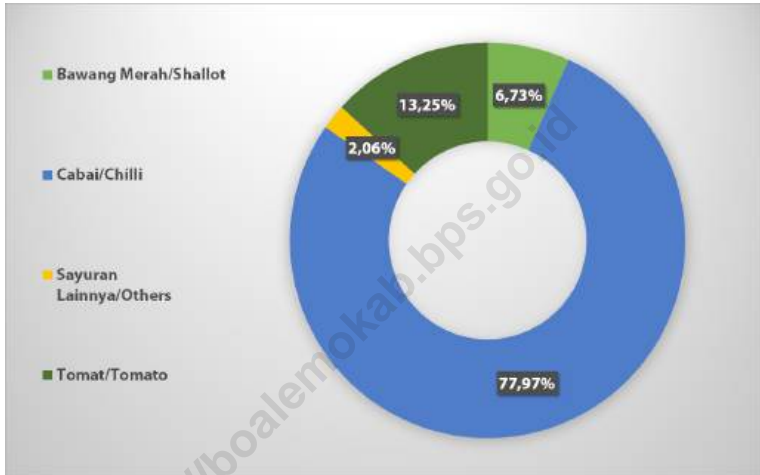
***Annual vegetable plants** are plants which are the sources of vitamin, contained mineral salt, etc, consumed from the part of the plant in the form of vegetable and more than one year of age.*

9. *Medicinal plants are plants which are useful for medicine. It is consumed from part of the plant such as leaf, flower, fruit, tuber, and root.*

10. Tanaman hias adalah tanaman yang mempunyai nilai keindahan baik bentuk, warna daun, tajuk maupun bunganya, sering digunakan untuk penghias pekarangan dan lain sebagainya.
11. Luas panen tanaman hortikultura adalah luas tanaman sayuran, buah-buahan, biofarmaka, dan tanaman hias yang diambil hasilnya/dipanen pada periode pelaporan.
12. Luas panen untuk tanaman sayuran adalah luas tanaman yang dipanen sekaligus/habis/dibongkar dan luas tanaman yang dipanen berkali-kali (lebih dari satu kali)/belum habis.
- Tanaman yang dipanen sekaligus/habis/dibongkar** adalah tanaman yang sehabis panen langsung dibongkar/dicabut, terdiri dari bawang merah, bawang putih, bawang daun, kentang, kol/kubis, kembang kol, petsai/sawi, wortel, lobak, dan kacang merah.
- Tanaman yang dipanen berkali-kali (lebih dari satu kali)/belum habis** adalah tanaman yang pemanenannya lebih dari satu kali dan biasanya dibongkar apabila panen terakhir sudah tidak memadai lagi, terdiri dari: kacang panjang, cabe besar, cabe rawit, jamur, tomat, terung, buncis, ketimun, labu siam, kangkung, bayam, melon, semangka, dan blewah.
10. *Ornamental plants are plants which have a beauty value, either in shape, colour of leaf or crown of flower, and they are often used as a yard decorator.*
11. *Harvested area of horticulture is area which vegetable, fruit, medicinal and ornamental plant of crop harvested during the period of report.*
12. *Harvested area of vegetables is area of entirely plant harvested/demolished and plant harvested several times/undemolished.*
- Entirely plants harvested/demolished** are plants usually harvested once and demolished to be substituted by other plants, consisting of: shallots, garlic, leeks, potato, cabbage, cauli flower, mustard green, carrots, chinese radish, and red kidney beans.
- Plants harvested several times/undemolished** are plants usually harvested more than once and demolished in the case that the last harvest was economically not profitable. They consist of: yard long beans, chili, small chili, mushroom, tomatoes, egg plant, french beans, cucumber, pumpkin/chajota, swamp cabbage, spinach, melon, watermelon, and blewah.

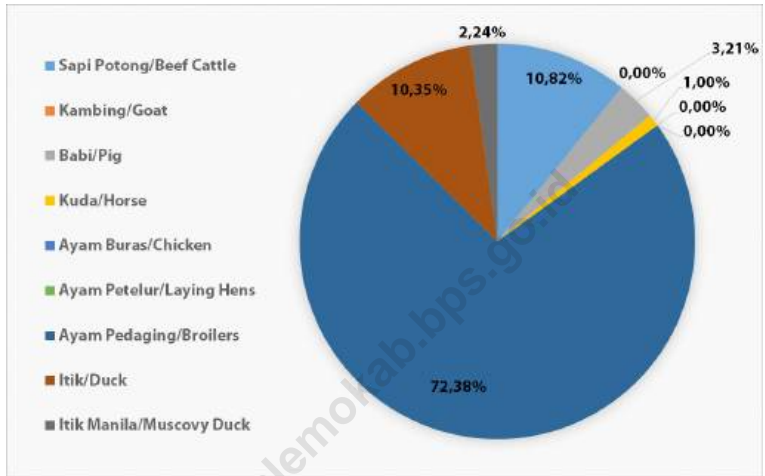
13. Produksi hortikultura adalah hasil menurut bentuk produk dari setiap tanaman sayuran, buah-buahan, biofarmaka dan tanaman hias yang diambil berdasarkan luas yang dipanen/tanaman yang menghasilkan pada bulan/triwulan laporan.
14. Data statistik perikanan merupakan data sekunder yang bersumber dari Dinas Kelautan dan Perikanan.
13. *Horticulture production is the standard production quantity form of vegetable, fruit, medicinal and ornamental plant based on harvested area/the number of production plants reported monthly/quarterly.*
14. *Fishery Statistics are secondary data obtained from the Marine Affairs and Fisheries Department.*

Gambar 5.1 Produksi Tanaman Sayuran Menurut Jenisnya di Kabupaten Boalemo (kuintal), 2021
Figures **5.1** **Production of Vegetables by Its Type in Boalemo Regency (quintal), 2021**



Sumber/Source : BPS, Statistik Pertanian Hortikultura SPH-SBS/BPS-Statistics Indonesia, Agricultural Statistic for Horticulture SPH-SBS

Gambar 5.2 Jumlah Ternak di Kabupaten Boalemo, 2021
Figures *Number of Livestock in Boalemo Regency, 2021*



Sumber/Source : Dinas Pertanian Kabupaten Boalemo/Agriculture and Plantation Department of Boalemo Regency

5.1 HORTIKULTURA
HORTICULTURE

Tabel 5.1.1 **Luas Panen Tanaman Sayuran Menurut Kecamatan dan Jenis Tanaman di Kabupaten Boalemo (ha), 2020 dan 2021**
Table 5.1.1 **Harvested Area of Vegetables by Subdistrict and Kind of Plant in Boalemo Regency (ha), 2020 and 2021**

Kecamatan Subdistrict	Bawang Merah Shallot		Cabai Besar Chili/Big Chili	
	2020	2021	2020	2021
(1)	(2)	(3)	(4)	(5)
Manangu	–	–	–	–
Tilamuta	–	–	–	–
Dulupi	–	–	–	–
Botumoito	–	–	–	–
Paguyaman	22	10	18	14
Wonosari	22	4	6	6
Paguyaman Pantai	1	–	–	–
Boalemo	45	14	24	20

Lanjutan Tabel/Continued Table 5.1.1

Kecamatan Subdistrict	Cabai Rawit Chili/Cayenne Pepper		Kentang Potato	
	2020	2021	2020	2021
(1)	(6)	(7)	(8)	(9)
Manunggu	15	16	–	–
Tilamuta	9	17	–	–
Dulupi	37	25	–	–
Botumoito	18	12	–	–
Paguyaman	58	39	–	–
Wonosari	66	42	–	–
Paguyaman Pantai	86	33	–	–
Boalemo	289	184	–	–

Lanjutan Tabel/Continued Table 5.1.1

Kecamatan Subdistrict	Kubis Cabbage		Tomat Tomato	
	2020	2021	2020	2021
(1)	(10)	(11)	(12)	(13)
Manunggu	–	–	3	3
Tilamuta	–	–	3	5
Dulupi	–	–	17	10
Botumoito	–	–	6	3
Paguyaman	–	–	7	16
Wonosari	–	–	15	16
Paguyaman Pantai	–	–	2	–
Boalemo	–	–	53	53

Lanjutan Tabel/*Continued Table* 5.1.1

Kecamatan Subdistrict	Bawang Putih Garlic		Petsai Chinese Cabbage		Kangkung Water Spinach	
	2020	2021	2020	2021	2020	2021
(1)	(14)	(15)	(16)	(17)	(18)	(19)
Mananggu	–	–	–	–	–	–
Tilamuta	–	–	–	–	–	–
Dulupi	–	–	–	–	–	–
Botumoito	–	–	–	–	–	–
Paguyaman	–	–	–	–	8	–
Wonosari	–	–	10	1	12	4
Paguyaman Pantai	–	–	–	–	–	–
Boalemo	–	–	10	1	20	4

Sumber/*Source*: BPS, Statistik Pertanian Hortikultura SPH-SBS/*BPS-Statistics Indonesia, Agricultural Statistic for Horticulture SPH-SBS*

Tabel 5.1.2 **Produksi Tanaman Sayuran Menurut Kecamatan dan Jenis Tanaman di Kabupaten Boalemo (kuintal), 2020 dan 2021**
Table 5.1.2 **Production of Vegetables by Subdistrict and Kind of Plant in Boalemo Regency (quintal), 2020 and 2021**

Kecamatan Subdistrict	Bawang Merah Shallot		Cabai Besar Chili/Big Chili	
	2020	2021	2020	2021
(1)	(2)	(3)	(4)	(5)
Manunggu	–	–	–	–
Tilamuta	–	–	–	–
Dulupi	–	–	–	–
Botumoito	–	–	–	–
Paguyaman	902	809	999	1 401
Wonosari	1 802	320	615	845
Paguyaman Pantai	82	–	–	–
Boalemo	2 786	1 129	1 614	2 246

Lanjutan Tabel/*Continued Table 5.1.2*

Kecamatan Subdistrict	Cabai Rawit <i>Chili/Cayenne Pepper</i>		Kentang <i>Potato</i>	
	2020	2021	2020	2021
(1)	(6)	(7)	(8)	(9)
Manunggu	1 499	503	–	–
Tilamuta	1 291	432	–	–
Dulupi	2 759	1 444	–	–
Botumoito	1 814	308	–	–
Paguyaman	5 740	2 697	–	–
Wonosari	7 303	3 955	–	25
Paguyaman Pantai	6 709	1 494	–	–
Boalemo	27 115	10 833	–	25

Lanjutan Tabel/*Continued Table 5.1.2*

Kecamatan Subdistrict	Kubis Cabbage		Tomat Tomato	
	2020	2021	2020	2021
(1)	(10)	(11)	(12)	(13)
Mananggu	–	–	505	112
Tilamuta	–	–	742	114
Dulupi	–	–	2 370	602
Botumoito	–	–	691	183
Paguyaman	–	–	1 390	548
Wonosari	–	–	2 842	663
Paguyaman Pantai	–	–	233	–
Boalemo	–	–	8 773	2 222

Lanjutan Tabel/*Continued Table 5.1.2*

Kecamatan Subdistrict	Bawang Putih Garlic		Petsai Chinese Cabbage		Kangkung Water Spinach	
	2020	2021	2020	2021	2020	2021
(1)	(14)	(15)	(16)	(17)	(18)	(19)
Mananggu	–	–	–	–	–	–
Tilamuta	–	–	–	–	–	–
Dulupi	–	–	–	–	–	–
Botumoito	–	–	–	–	–	–
Paguyaman	–	–	–	–	74	–
Wonosari	–	–	68	1	123	25
Paguyaman Pantai	–	–	–	–	–	–
Boalemo	–	–	68	1	197	25

Sumber/Source: BPS, Statistik Pertanian Hortikultura SPH-SBS/BPS-Statistics Indonesia, Agricultural Statistic for Horticulture SPH-SBS

Tabel
Table 5.1.3

Luas Panen Tanaman Sayuran dan Buah-buahan Semusim Menurut Jenis Tanaman di Kabupaten Boalemo (ha), 2018–2021
Harvested Area of Seasonal Vegetables and Fruits by Kind of Plant in Boalemo Regency (ha), 2018–2021

Jenis Tanaman Kind of Plants	2018	2019	2020	2021
(1)	(2)	(3)	(4)	(5)
Sayuran /Vegetables
Bawang Daun/ <i>Scallion</i>	–	–	–	–
Bawang Merah/ <i>Shallots</i>	47	25	45	14
Bawang Putih/ <i>Garlic</i>	–	–	–	–
Bayam/ <i>Spinach</i>	1	11	10	–
Buncis/ <i>String Bean</i>	–	–	–	–
Cabai Besar/ <i>Chili/Big Chili (Capsicum Annum)</i>	13	4	24	20
Cabai Rawit/ <i>Chili/Cayenne Pepper (Capsicum Frutescens)</i>	508	182	289	184
Cabai/ <i>Chili (Annum+Frutescens)</i>	521	186	313	204
Jamur/ <i>Mushrooms</i>	–	–	–	–
Kacang Merah/ <i>Red Beans</i>	–	–	–	–
Kacang Panjang/ <i>Long Beans</i>	4	1	5	–
Kangkung/ <i>Water Spinach</i>	4	16	20	4
Kembang Kol/ <i>Cauliflower</i>	–	–	–	–
Kentang/ <i>Potato</i>	–	–	–	–
Ketimun/ <i>Cucumber</i>	3	2	1	3
Kubis/ <i>Cabbage</i>	–	–	–	–
Labu Siam/ <i>Chayote</i>	3	–	–	–
Lobak/ <i>Radish</i>	–	–	–	–
Petsai/ <i>Chinese Cabbage</i>	1	10	10	1
Terung/ <i>Eggplant</i>	7	2	3	1
Tomat/ <i>Tomato</i>	46	25	53	53
Wortel/ <i>Carrot</i>	–	–	–	–
Buah-buahan/Fruits
Blewah/ <i>Blewah</i>	–	–	–	–
Melon/ <i>Melon</i>	–	1	–	–
Semangka/ <i>Watermelon</i>	–	2	6	2

Sumber/Source: BPS, Statistik Pertanian Hortikultura SPH-SBS/BPS-Statistics Indonesia, Agricultural Statistic for Horticulture SPH-SBS

Tabel 5.1.4 **Produksi Tanaman Sayuran dan Buah-buahan Semusim Menurut Jenis Tanaman di Kabupaten Boalemo (kuintal), 2018–2021**
Production of Seasonal Vegetables and Fruits by Kind of Plant in Boalemo Regency (quintal), 2018–2021

Jenis Tanaman Kind of Plants	2018	2019	2020	2021
(1)	(2)	(3)	(4)	(5)
Sayuran/Vegetables
Bawang Daun/ <i>Scallion</i>	–	–	–	–
Bawang Merah/ <i>Shallots</i>	3 854	1 506	2 786	1 129
Bawang Putih/ <i>Garlic</i>	–	–	–	–
Bayam/ <i>Spinach</i>	9	91	82	–
Buncis/ <i>String Bean</i>	–	–	–	–
Cabai Besar/ <i>Chili/Big Chili (Capsicum Annum)</i>	614	159	1 614	2 246
Cabai Rawit/ <i>Chili/Cayenne Pepper (Capsicum Frutescens)</i>	75 219	16 344	27 115	10 833
Cabai/ <i>Chili (Annum+Frutescens)</i>	75 833	16 503	28 729	13 079
Jamur/ <i>Mushrooms</i>	–	–	–	–
Kacang Merah/ <i>Red Beans</i>	–	–	–	–
Kacang Panjang/ <i>Long Beans</i>	121	27	76	–
Kangkung/ <i>Water Spinach</i>	40	134	197	25
Kembang Kol/ <i>Cauliflower</i>	–	–	–	–
Kentang/ <i>Potato</i>	–	–	–	–
Ketimun/ <i>Cucumber</i>	329	38	49	178
Kubis/ <i>Cabbage</i>	–	–	–	–
Labu Siam/ <i>Chayote</i>	102	–	–	–
Lobak/ <i>Radish</i>	–	–	–	–
Petsai/ <i>Chinese Cabbage</i>	1	87	68	1
Terung/ <i>Eggplant</i>	260	40	74	141
Tomat/ <i>Tomato</i>	6 832	1 742	8 773	2 222
Wortel/ <i>Carrot</i>	–	–	–	–
Buah-buahan/Fruits
Blewah/ <i>Blewah</i>	–	–	–	–
Melon/ <i>Melon</i>	–	80	–	–
Semangka/ <i>Watermelon</i>	–	95	400	70

Sumber/Source: BPS, Statistik Pertanian Hortikultura SPH-SBS/BPS-Statistics Indonesia, Agricultural Statistic for Horticulture SPH-SBS

Tabel
Table 5.1.5

Luas Panen Tanaman Biofarmaka Menurut Kecamatan dan Jenis Tanaman di Kabupaten Boalemo (m²), 2020 dan 2021
Harvested Area of Medicinal Plants by Subdistrict and Kind of Plant in Boalemo Regency (m²), 2020 and 2021

Kecamatan Subdistrict	Jahe/Ginger		Laos/Lengkuas/Galanga	
	2020	2021	2020	2021
(1)	(2)	(3)	(4)	(5)
Manangu	–	–	–	–
Tilamuta	4 983	–	–	–
Dulupi	–	–	–	–
Botumoito	–	1 000	–	–
Paguyaman	2 000	500	–	–
Wonosari	9 980	1 200	1 500	–
Paguyaman Pantai	–	–	–	–
Boalemo	16 963	2 700	1 500	–

Lanjutan Tabel/*Continued Table* 5.1.5

Kecamatan Subdistrict	Kencur/ <i>East Indian Galangal</i>		Kunyit/ <i>Turmeric</i>	
	2020	2021	2020	2021
(1)	(6)	(7)	(8)	(9)
Manangu	–	–	–	–
Tilamuta	160	–	1 900	–
Dulupi	–	–	–	–
Botumoito	–	–	–	1 500
Paguyaman	–	–	–	1 000
Wonosari	1 000	1 500	1 500	1 300
Paguyaman Pantai	–	–	–	–
Boalemo	1 160	1 500	3 400	3 800

Sumber/*Source*: BPS, Statistik Pertanian Hortikultura SPH-TBF/*BPS-Statistics Indonesia, Agricultural Statistic for Horticulture SPH-TBF*

Tabel 5.1.6 **Produksi Tanaman Biofarmaka Menurut Kecamatan dan Jenis Tanaman di Kabupaten Boalemo (kg), 2020 dan 2021**
Table 5.1.6 **Production of Medicinal Plants by Subdistrict and Kind of Plant in Boalemo Regency (kg), 2020 and 2021**

Kecamatan Subdistrict	Jahe/Ginger		Laos/Lengkuas/Galanga	
	2020	2021	2020	2021
(1)	(2)	(3)	(4)	(5)
Manangu	–	–	–	–
Tilamuta	9 500	–	–	–
Dulupi	–	–	–	–
Botumoito	–	1 875	–	–
Paguyaman	4 500	937	–	–
Wonosari	26 128	2 250	1 500	–
Paguyaman Pantai	–	–	–	–
Boalemo	40 128	5 062	1 500	–

Lanjutan Tabel/*Continued Table* 5.1.6

Kecamatan Subdistrict	Kencur/ <i>East Indian Galangal</i>		Kunyit/ <i>Turmeric</i>	
	2020	2021	2020	2021
(1)	(6)	(7)	(8)	(9)
Manunggu	–	–	–	–
Tilamuta	320	–	3 500	–
Dulupi	–	–	–	–
Botumoito	–	–	–	2 813
Paguyaman	–	–	–	1 875
Wonosari	1 100	2 813	14 000	2 437
Paguyaman Pantai	–	–	–	–
Boalemo	1 420	2 813	17 500	7 125

Sumber/*Source*: BPS, Statistik Pertanian Hortikultura SPH-TBF/*BPS-Statistics Indonesia, Agricultural Statistic for Horticulture SPH-TBF*

Tabel 5.1.7 **Luas Panen Tanaman Biofarmaka Menurut Jenis Tanaman di Kabupaten Boalemo (m²), 2018–2021**
Harvested Area of Medicinal Plants by Kind of Plant in Boalemo Regency (m²), 2018–2021

Jenis Tanaman Kind of Plants	2018	2019	2020	2021
(1)	(2)	(3)	(4)	(5)
Dringo/Sweet Root/Calamus	–	–	–	–
Jahe/Ginger	2 500	6 200	16 963	2 700
Kapulaga/Java Cardamon	–	–	–	–
Kencur/East Indian Galangal	–	–	1 160	1 500
Kunyit/Turmeric	–	–	3 400	3 800
Laos/Lengkuas/Galanga	–	–	1 500	–
Lempuyang/Zingiber Aromaticum	–	–	–	–
Lidah Buaya/Oliviera	–	–	–	–
Mengkudu/Indian Mulberry	–	–	–	–
Temuireng/Black Turmeric	–	–	500	–
Temukunci/Chinese Keys	–	–	–	–
Temulawak/Java Turmeric	–	–	200	–
Boalemo	2 500	6 200	23 723	8 000

Sumber/Source: BPS, Statistik Pertanian Hortikultura SPH-TBF/BPS-Statistics Indonesia, Agricultural Statistic for Horticulture SPH-TBF

Tabel 5.1.8 **Produksi Tanaman Biofarmaka Menurut Jenis Tanaman di Kabupaten Boalemo (kg), 2018–2021**
Production of Medicinal Plants by Kind of Plant in Boalemo Regency (kg), 2018–2021

Jenis Tanaman <i>Kind of Plants</i>	2018	2019	2020	2021
(1)	(2)	(3)	(4)	(5)
Dringo/Sweet Root/ <i>Calamus</i>	–	–	–	–
Jahe/ <i>Ginger</i>	600	19 000	40 128	5 062
Kapulaga/ <i>Java Cardamon</i>	–	–	–	–
Kencur/ <i>East Indian Galangal</i>	–	–	1 420	2 813
Kunyit/ <i>Turmeric</i>	–	–	17 500	7 125
Laos/Lengkuas/ <i>Galanga</i>	–	–	1 500	–
Lempuyang/ <i>Zingiber Aromaticum</i>	–	–	–	–
Lidah Buaya/ <i>Oliviera</i>	–	–	–	–
Mengkudu/ <i>Indian Mulberry</i>	–	–	–	–
Temuireng/ <i>Black Turmeric</i>	–	–	1 000	–
Temukunci/ <i>Chinese Keys</i>	–	–	–	–
Temulawak/ <i>Java Turmeric</i>	–	–	900	–
Boalemo	600	19 000	62 448	15 000

Sumber/Source: BPS, Statistik Pertanian Hortikultura SPH-TBF/BPS-Statistics Indonesia, Agricultural Statistic for Horticulture SPH-TBF

Tabel 5.1.9 **Produksi Buah-buahan Menurut Kecamatan dan Jenis Tanaman di Kabupaten Boalemo (kuintal), 2020 dan 2021**
Table 5.1.9 **Production of Fruits by Subdistrict and Kind of Plant in Boalemo Regency (quintal), 2020 dan 2021**

Kecamatan Subdistrict	Mangga/Mango		Durian/Durian	
	2020	2021	2020	2021
(1)	(2)	(3)	(4)	(5)
Manunggu	4 476	440	209	–
Tilamuta	1 852	1 001	812	364
Dulupi	3 452	982	307	32
Botumoito	587	820	47	88
Paguyaman	2 290	537	78	114
Wonosari	448	820	22	70
Paguyaman Pantai	4 595	1 188	–	–
Boalemo	17 700	5 788	1 475	668

Lanjutan Tabel/*Continued Table* 5.1.9

Kecamatan Subdistrict	Jeruk Siam/ <i>Orange/Tangerine</i>		Pisang/ <i>Banana</i>	
	2020	2021	2020	2021
(1)	(6)	(7)	(8)	(9)
Mananggu	30	–	14 494	9 050
Tilamuta	40	566	6 760	11 310
Dulupi	289	136	2 986	357
Botumoito	–	–	2 157	13 802
Paguyaman	127	71	337	2 693
Wonosari	38	25	2 367	619
Paguyaman Pantai	23	271	1 062	1 326
Boalemo	547	1 069	30 163	39 158

Lanjutan Tabel/Continued Table 5.1.9

Kecamatan Subdistrict	Pepaya/Papaya		Salak/Salacca	
	2020	2021	2020	2021
(1)	(10)	(11)	(12)	(13)
Manunggu	87	13	–	–
Tilamuta	1 233	114	–	–
Dulupi	647	529	–	–
Botumoito	14	624	–	–
Paguyaman	49	434	–	–
Wonosari	56	56	–	–
Paguyaman Pantai	–	–	–	–
Boalemo	2 086	1 770	–	–

Sumber/Source: BPS, Statistik Pertanian Hortikultura SPH-BST/BPS-Statistics Indonesia, Agricultural Statistic for Horticulture SPH-BST

Tabel
Table 5.1.10

Produksi Buah–Buahan dan Sayuran Tahunan Menurut Jenis Tanaman di Kabupaten Boalemo (kuintal), 2017–2020

Production of Annual Fruits and Vegetables by Kind of Plant in Boalemo Regency (quintal), 2017–2020

Jenis Tanaman Kind of Plants	2018	2019	2020	2021
(1)	(2)	(3)	(4)	(5)
Buah-buahan/Fruits
Alpukat/Avocado	147	129	126	153
Belimbing/Star Fruit	–	–	–	–
Duku/Langsat/Kokosan/Duku	40	57	107	23
Durian/Durian	472	508	1 475	668
Jambu Biji/Guava	–	–	–	–
Jambu Air/Rose Apple	88	52	61	–
Jeruk Siam/Kepron/Tangerine/Orange	713	529	547	1 069
Jeruk Besar/Pomelo	1 019	868	943	1 153
Jeruk/Orange (Tangerine + Pomelo)	1 732	1 397	1 490	2 222
Mangga/Mango	8 741	8 770	17 700	5 788
Manggis/Mangosteen	–	–	–	–
Nangka/Cempedak/Jackfruit	5 200	5 532	4 316	5 318
Nanas/Pineapple	772	607	572	408
Pepaya/Papaya	936	702	2 086	1 770
Pisang/Banana	34 300	27 275	30 163	39 158
Rambutan/Rambutan	666	773	4 271	17 102
Salak/Salacca	–	–	–	–
Sawo/Sapodilla/Star Apple	2	2	3	–
Markisa/Marquisa	–	–	–	–
Sirsak/Soursop	18	15	14	–
Sukun/Bread Fruit	48	38	23	–
Sayuran/Vegetables
Melinjo/Melinjo	–	–	–	–
Petai/Twisted Cluser Bean	–	–	–	–
Boalemo

Sumber/Source: BPS, Statistik Pertanian Hortikultura SPH-BST/BPS-Statistics Indonesia, Agricultural Statistic for Horticulture SPH-BST

**5.2 PERKEBUNAN
ESTATE CROPS**

Tabel 5.2.1 Luas Panen Perkebunan Menurut Kecamatan dan Jenis Tanaman di Kabupaten Boalemo (ha), 2020 dan 2021
Table 5.2.1 Harvested Area of Estate by Subdistrict and Type of Crops in Boalemo Regency (ha), 2020 and 2021

Kecamatan Subdistrict	Kelapa Sawit/Oil Palm		Kelapa/Coconut	
	2020	2021	2020	2021
(1)	(2)	(3)	(4)	(5)
Manunggu	...	–	...	520,00
Tilamuta	...	–	...	710,80
Dulupi	...	955,50	...	826,60
Botumoito	...	–	...	1 100,40
Paguyaman	...	855,50	...	827,20
Wonosari	...	1 051,00	...	938,30
Paguyaman Pantai	...	–	...	548,70
Boalemo	1 731,23	2 862,00	7 912,97	5 472,00

Lanjutan Tabel/*Continued Table* 5.2.1

Kecamatan Subdistrict	Karet/Rubber		Kopi/Coffee	
	2020	2021	2020	2021
(1)	(6)	(7)	(8)	(9)
Manunggu	–	–	...	–
Tilamuta	–	–	...	–
Dulupi	–	–	...	–
Botumoito	–	–	...	–
Paguyaman	–	–	...	3,00
Wonosari	–	–	...	10,00
Paguyaman Pantai	–	–	...	–
Boalemo	–	–	6,65	13,00

Lanjutan Tabel/*Continued Table 5.2.1*

Kecamatan Subdistrict	Kakao/Cocoa		Tebu/Sugar cane	
	2020	2021	2020	2021
(1)	(10)	(11)	(12)	(13)
Mananggu	...	52,00	...	–
Tilamuta	...	197,00	...	–
Dulupi	...	210,00	...	1 688,77
Botumoito	...	66,90	...	–
Paguyaman	...	250,00	...	4 172,90
Wonosari	...	310,00	...	750,00
Paguyaman Pantai	...	6,00	...	–
Boalemo	1 986,79	1 091,90	7 309,34	6 611,67

Lanjutan Tabel/*Continued Table 5.2.1*

Kecamatan Subdistrict	Teh/Tea		Tembakau/Tobacco	
	2020	2021	2020	2021
(1)	(14)	(15)	(16)	(17)
Mananggu	–	–	–	–
Tilamuta	–	–	–	–
Dulupi	–	–	–	–
Botumoito	–	–	–	–
Paguyaman	–	–	–	–
Wonosari	–	–	–	–
Paguyaman Pantai	–	–	–	–
Boalemo	–	–	–	–

Catatan/Note: ...

Sumber/Source: Dinas Pertanian Kabupaten Boalemo/Agriculture and Plantation Department of Boalemo Regency

Tabel 5.2.2 **Produksi Perkebunan Menurut Kecamatan dan Jenis Tanaman di Kabupaten Boalemo (ton), 2020 dan 2021**
Production of Estate by Subdistrict and Type of Crops in Boalemo Regency (ton), 2020 and 2021

Kecamatan Subdistrict	Kelapa Sawit/Oil Palm		Kelapa/Coconut	
	2020	2021	2020	2021
(1)	(2)	(3)	(4)	(5)
Manunggu	...	–	...	1 198,00
Tilamuta	...	–	...	1 046,00
Dulupi	...	555,50	...	1 076,40
Botumoito	...	–	...	1 160,00
Paguyaman	...	380,00	...	1 187,00
Wonosari	...	1 529,50	...	1 132,00
Paguyaman Pantai	...	–	...	1 064,00
Boalemo	1 044,00	2 465,00	5 562,17	7 863,40

Lanjutan Tabel/*Continued Table 5.2.2*

Kecamatan Subdistrict	Karet/Rubber		Kopi/Coffee	
	2020	2021	2020	2021
(1)	(6)	(7)	(8)	(9)
Manunggu	–	–	...	–
Tilamuta	–	–	...	–
Dulupi	–	–	...	–
Botumoito	–	–	...	–
Paguyaman	–	–	...	1,00
Wonosari	–	–	...	2,00
Paguyaman Pantai	–	–	...	–
Boalemo	–	–	0,77	3,00

Lanjutan Tabel/*Continued Table 5.2.2*

Kecamatan Subdistrict	Kakao/Cocoa		Tebu/Sugar cane	
	2020	2021	2020	2021
(1)	(10)	(11)	(12)	(13)
Manunggu	...	15,82	...	–
Tilamuta	...	22,06	...	–
Dulupi	...	58,00	...	109 770,05
Botumoito	...	17,49	...	–
Paguyaman	...	194,00	...	375 561,00
Wonosari	...	234,72	...	45 000,00
Paguyaman Pantai	...	80,67	...	–
Boalemo	752,08	622,77	640,02	530 331,05

Lanjutan Tabel/*Continued Table 5.2.2*

Kecamatan Subdistrict	Teh/Tea		Tembakau/Tobacco	
	2020	2021	2020	2021
(1)	(14)	(15)	(16)	(17)
Mananggu	–	–	–	–
Tilamuta	–	–	–	–
Dulupi	–	–	–	–
Botumoito	–	–	–	–
Paguyaman	–	–	–	–
Wonosari	–	–	–	–
Paguyaman Pantai	–	–	–	–
Boalemo	–	–	–	–

Catatan/*Note*: ...Sumber/*Source*: Dinas Pertanian Kabupaten Boalemo/*Agriculture and Plantation Department of Boalemo Regency*

**5.3 PETERNAKAN
LIVESTOCK**

Tabel 5.3.1 Jumlah Populasi Ternak Berdasarkan Jenisnya di Kabupaten Boalemo, 2021
Population of Livestock by Its Type in Boalemo Regency, 2021

Komoditi Commodity	Kecamatan Subdistrict			
	Mananggu	Tilamuta	Dulupi	Botumoito
(1)	(2)	(3)	(4)	(5)
Sapi Potong/ <i>Beef Cattle</i>	1 863	1 753	6 166	1 966
Sapi Perah/ <i>Dairy Cow</i>	–	–	–	–
Kambing/ <i>Goat</i>	1 108	1 511	1 970	1 591
Babi/ <i>Pig</i>	1 406	–	–	–
Kuda/ <i>Horse</i>	–	3	–	1
Kerbau/ <i>Water Buffalo</i>	–	–	–	–
Ayam Buras/ <i>Chicken</i>	23 780	58 344	43 014	26 940
Ayam Petelur/ <i>Laying Hens</i>	21 171	16 510	24 021	–
Ayam Pedaging/ <i>Broilers</i>	592	4 594	207	–
Itik/ <i>Duck</i>	3 021	1 358	658	1 301
Itik Manila/ <i>Muscovy Duck</i>	771	675	325	620

Lanjutan Tabel/Continued Table 5.3.1

Komoditi Commodity	Kecamatan Subdistrict			Boalemo
	Paguyaman	Wonosari	Paguyaman Pantai	
(1)	(6)	(7)	(8)	(9)
Sapi Potong/Beef Cattle	11 170	24 311	1 275	48 504
Sapi Perah/Dairy Cow	–	–	–	–
Kambing/Goat	1 887	4 745	1 601	14 413
Babi/Pig	584	2 479	–	4 469
Kuda/Horse	–	2	–	6
Kerbau/Water Buffalo	–	–	–	–
Ayam Buras/Chicken	69 035	71 934	31 505	324 552
Ayam Petelur/Laying Hens	1 314	2 055	351	46 422
Ayam Pedaging/Broilers	2 411	2 237	–	10 041
Itik/Duck	2 697	3 997	321	13 355
Itik Manila/Muscovy Duck	1 185	1 343	149	5 068

Sumber/Source: Dinas Pertanian Kabupaten Boalemo/Agriculture and Plantation Department of Boalemo Regency

Tabel 5.3.2 **Produksi Ikutan dari Ternak di Kabupaten Boalemo, 2021**
Table 5.3.2 **Derivative Products of Livestock in Boalemo Regency, 2021**

Komoditi Commodity	Satuan Unit	Produksi Production
(1)	(2)	(3)
Telur		
Telur Ayam Kampung/Chicken Eggs	Kg	–
Telur Ayam Petelur/Egg Laying Hens	Kg	1 293 750
Telur Itik/Duck Eggs	Kg	–
Daging		
Sapi Potong/Beef Cattle	Kg	324 000
Kambing/Goat	Kg	8 145
Babi/Pig	Kg	4 404
Ayam Buras/Chicken	Kg	5 496
Ayam Petelur/Laying Hens	Kg	1 992
Ayam Pedaging/Broilers	Kg	13 104
Itik/Duck	Kg	2 530
Itik Manila/Muscovy Duck	Kg	1 658

Sumber/Source: Dinas Pertanian Kabupaten Boalemo/Agriculture and Plantation Department of Boalemo Regency

Tabel 5.3.3 Jumlah Pasar Hewan di Kabupaten Boalemo, 2021
Table Number of Livestock Market in Boalemo Regency, 2021

Kecamatan Subdistrict	Jumlah Pasar Hewan Number of Livestock Market
(1)	(2)
Manunggu	1
Tilamuta	1
Dulupi	–
Botumoito	1
Paguyaman	2
Wonosari	2
Paguyaman Pantai	–
Boalemo	7

Sumber/Source: Dinas Pertanian Kabupaten Boalemo/Agriculture and Plantation Department of Boalemo Regency

Tabel 5.3.4 **Jumlah Ternak Masuk, Ternak Keluar, Pematongan, dan Kematian Ternak Menurut Jenis Ternak di Kabupaten Boalemo, 2021**
Number of Import of Livestock, Export of Livestock, Slaughtered, and Dead by Type of Livestock in Boalemo Regency, 2021

Jenis Ternak Type of Livestock	Ternak Masuk Import	Ternak Keluar Export	Pematongan Slaughtered	Kematian Dead
(1)	(2)	(3)	(4)	(5)
Sapi Potong/Beef Cattle	3 013	2 222	1 296	319
Sapi Perah/Dairy Cow	–	–	–	–
Kambing/Goat	682	812	543	426
Babi/Pig	296	202	367	72
Kuda/Horse	–	–	–	–
Kerbau/Water Buffalo	–	–	–	–
Ayam Buras/Chicken	286 540	65 243	2 749	51 705
Ayam Petelur/Laying Hens	7 347	3 188	996	2 938
Ayam Pedaging/Broilers	2 738	2 984	6 552	2 575
Itik/Duck	357	466	1 265	867
Itik Manila/Muscovy Duck	414	195	829	305

Sumber/Source: Dinas Pertanian Kabupaten Boalemo/Agriculture and Plantation Department of Boalemo Regency

6

PERTAMBANGAN DAN ENERGI

MINING AND ENERGY

JUMLAH PELANGGAN **PLN** PADA BULAN
DESEMBER DI **PROVINSI GORONTALO**
SEBANYAK **320.234** PELANGGAN

*In Gorontalo Province, the number of PLN customers
in December were 320.234 customers*



PENJELASAN TEKNIS

1. Pelanggan adalah individu atau kelompok, baik rumah tangga, perusahaan atau institusi non profit yang membeli air bersih dari perusahaan air bersih.
2. Air disalurkan adalah volume air bersih dari perusahaan air bersih
3. Kendaraan bermotor adalah setiap kendaraan yang digerakkan oleh peralatan teknik yang ada pada kendaraan tersebut, biasanya digunakan untuk angkutan orang atau barang di atas jalan raya selain kendaraan yang berjalan di atas rel. Kendaraan bermotor yang dicatat adalah semua jenis kendaraan kecuali kendaraan bermotor TNI/Polri dan Korps Diplomatik.
4. Mobil penumpang adalah setiap kendaraan bermotor yang dilengkapi dengan tempat duduk untuk sebanyak-banyaknya delapan orang, tidak termasuk tempat duduk untuk pengemudi, baik dilengkapi atau tidak dilengkapi bagasi.
5. Mobil bus adalah setiap kendaraan bermotor yang dilengkapi dengan tempat duduk untuk lebih dari delapan orang, tidak termasuk tempat duduk untuk pengemudi, baik dilengkapi atau

TECHNICAL NOTES

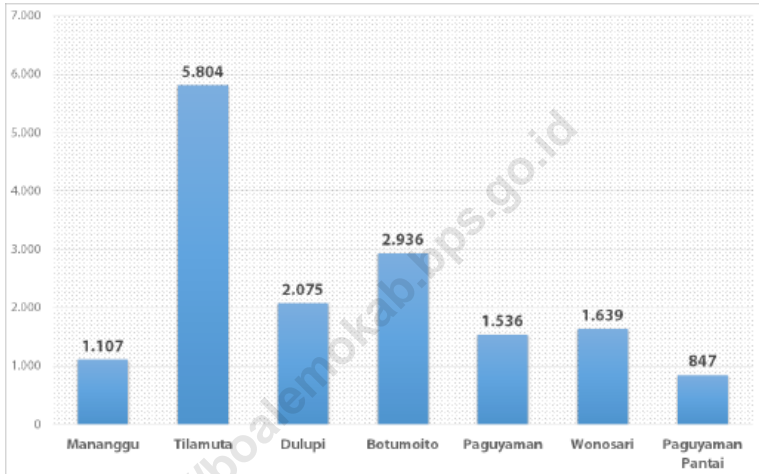
1. *Customers are individuals or groups, whether household, company or non-profit institutions that buy water supply from water supply establishment.*
2. *Distributed water is the volume of water supply from water supply establishment.*
3. *Motor vehicles are any kind of vehicles motorized by machine set up in those vehicles, they are usually used for transporting peoples or goods on roads except vehicles moving along a railway line. The data cover all kinds of motor vehicles except those belong to Indonesia Army Force Indonesian State Police and Diplomatic Corps.*
4. *Passenger cars are any motor vehicles with no more than eight seats, excluding seat for driver, it can be with or without hoot.*
5. *Buses are large passenger cars having seats for more than eight passengers, excluding seat for driver, it can be with or without hoot.*

tidak dilengkapi bagasi.

6. Mobil truk adalah setiap kendaraan bermotor yang digunakan untuk angkutan barang, selain mobil penumpang, mobil bus dan kendaraan bermotor roda dua.
6. *Trucks are any motor vehicles used to transport goods excluding passenger cars, buses, and motorcycles.*

<https://boalemokab.bps.go.id>

Gambar 6.1 Jumlah Pelanggan Perusahaan Daerah Air Minum (PDAM) Menurut Kecamatan di Kabupaten Boalemo, 2021
Customer of Regional Water Supplies by Subdistrict in Boalemo Regency, 2021



Sumber/Source : PDAM Tirta Kabupaten Boalemo/Regional Water Supply Company of Boalemo Regency

6.1 ENERGI ENERGY

Tabel 6.1.1 **Jumlah Pelanggan, Daya Terpasang, dan Listrik Terjual Menurut Bulan di Provinsi Gorontalo, 2021**
Table 6.1.1 **Number of Customers, Installed Power, and Electricity Sold by Month in Gorontalo Province, 2021**

Bulan Month	Jumlah Pelanggan Number of Customers	Daya Terpasang Installed Power (kVa)	Listrik Terjual Electricity Sold (MWh)
(1)	(2)	(3)	(4)
Januari	302 392	357 072,385	64 027,090
Februari	303 916	359 468,635	49 982,900
Maret	305 478	361 476,485	56 342,420
April	307 134	364 242,185	48 922,441
Mei	308 126	365 750,885	50 559,507
Juni	309 727	368 473,385	50 677,647
Juli	310 984	370 344,735	49 709,645
Agustus	312 573	374 111,435	51 245,974
September	314 157	375 773,185	50 042,332
Oktober	315 836	378 820,835	54 251,491
November	317 594	381 359,385	57 157,244
Desember	320 234	383 268,435	55 786,465

Sumber/Source: PT. PLN (Persero) Cabang Gorontalo/ PT.PLN (Persero) Gorontalo Branch

Tabel
Table 6.1.2**Jumlah Pelanggan dan Air yang Disalurkan Menurut Kecamatan di Kabupaten Boalemo, 2021**
Number of Customers and Distributed Water by Subdistrict in Boalemo Regency, 2021

Kecamatan Subdistrict	Pelanggan Number of Customers	Air Disalurkan Distributed Water (m³)	Nilai Value (Rp)
(1)	(2)	(3)	(4)
Mananggu	1 107	61 008	304 755 517
Tilamuta	5 804	985 734	4 730 086 159
Dulupi	2 075	110 466	549 918 615
Botumoito	2 936	299 902	1 449 532 744
Paguyaman	1 536	163 336	961 535 288
Wonosari	1 639	202 855	937 222 445
Paguyaman Pantai	847	50 420	233 196 053
Boalemo	15 944	1 873 721	4 191 405 145

Sumber/Source: PDAM Tirta Kabupaten Boalemo/Regional Water Supply Company of Boalemo Regency

7

PARIWISATA

TOURISM

TINGKAT PENGHUNIAN KAMAR **TERTINGGI**
DI **KABUPATEN BOALEMO** BERADA PADA
BULAN **JULI** YAKNI SEBESAR **16,15**

*Highest room occupation rate in Boalemo
Regency was at the month of July with 16,15*



Sumber: Badan Pusat Statistik Kabupaten Boalemo

PENJELASAN TEKNIS**TECHNICAL NOTES**

1. Usaha penyediaan akomodasi adalah usaha yang menyediakan pelayanan penginapan yang dapat dilengkapi dengan pelayanan pariwisata lainnya. Usaha penyediaan akomodasi dapat berupa hotel, vila, pondok wisata, bumi perkemahan, persinggahan karavan, dan akomodasi lainnya yang digunakan untuk tujuan pariwisata.
 2. Hotel adalah penyediaan akomodasi secara harian berupa kamar-kamar di dalam satu bangunan yang dapat dilengkapi dengan jasa pelayanan makan dan minum, kegiatan hiburan dan atau fasilitas lainnya. Hotel terdiri dari hotel berbintang dan hotel non-bintang.
 3. Tingkat penghunian kamar hotel adalah persentase banyaknya malam kamar yang dihuni terhadap banyaknya malam kamar yang tersedia.
 4. Rata-rata lamanya tamu menginap adalah banyaknya malam tempat tidur yang terpakai (malam tamu) dengan banyaknya tamu yang menginap di hotel atau akomodasi lainnya.
 5. Rumah Makan/Restoran adalah usaha penyediaan jasa makanan dan minuman dilengkapi dengan
1. *The business of providing accommodation is a business that provides specialty services that can be equipped with other tourism services. It includes hotel, villa, cottage, camping, caravan stop, and other accommodation that are used for tourism purposes.*
 2. *Hotel is a daily supply of accommodation rooms within a building which can be equipped with eating and drinking services, entertainment activities and/or other facilities. Hotel consists of a classified hotel and a non-classified hotel.*
 3. *Room occupancy rate is the number of room-nights occupied divided by the number of room-nights available, multiplied by 100 percent.*
 4. *Average length of stay is the number of bed-nights used (guest night) divided by the number of guests coming to spend the night at the accommodation.*
 5. *Restaurant is the business of providing an eating services and equipped with cooking tools,*

perlengkapan untuk proses pembuatan, penyimpanan dan penyajian di suatu tempat tetap yang tidak berpindah-pindah dengan tujuan memperoleh keuntungan dan/atau laba.

storage and presentation in a certain fixed place and have a purpose of gaining profit and/or income.

<https://boalemokab.bps.go.id>

Gambar 7.1 Tingkat Penghunian Kamar Hotel dan Akomodasi Lainnya Setiap Bulan di Kabupaten Boalemo, 2021
Room Occupancy Rate of Hotels and Other Accommodations by Month in Boalemo Regency, 2021



Sumber/Source : Badan Pusat Statistik Kabupaten Boalemo/BPS-Statistics of Boalemo Regency

Tabel
Table 7.1**Jumlah Rumah Makan/Restoran Menurut Kecamatan di Kabupaten Boalemo, 2018–2021**
Number of Restaurants by Subdistrict in Boalemo Regency, 2018–2021

Kecamatan Subdistrict	2018	2019	2020	2021
(1)	(2)	(3)	(4)	(5)
Manunggu	9
Tilamuta	6	6	...	119
Dulupi	11
Botumoito	16
Paguyaman	24
Wonosari	24
Paguyaman Pantai	3
Boalemo	10	6	...	206

Sumber/Source: Dinas Pariwisata dan Kebudayaan Kabupaten Boalemo/Department of Tourism of Boalemo Regency

Tabel
Table 7.2

Tingkat Penghunian Kamar Hotel dan Akomodasi Lainnya dan Rata-rata Lama Menginap Setiap Bulan di Kabupaten Boalemo, 2021
Room Occupancy Rate of Hotels and Other Accommodations and Length of Stay Average by Month in Boalemo Regency, 2021

Bulan Month	Tingkat Penghunian Kamar Hotel Room Occupancy Hotel	Rata-rata Lama Menginap Length of Stay Average
(1)	(2)	(3)
Januari/January	–	–
Februari/February	13,61	1,93
Maret/March	10,24	1,74
April/April	7,07	1,52
Mei/May	8,09	1,86
Juni/June	15,56	1,56
Juli/July	16,15	1,69
Agustus/August	13,22	2,09
September/September	13,03	1,92
Oktober/October	15,93	1,50
November/November	12,73	1,34
Desember/December	14,08	1,47

Sumber/Source: Badan Pusat Statistik Kabupaten Boalemo/BPS-Statistics of Boalemo Regency

8

TRANSPORTASI DAN KOMUNIKASI

TRANSPORTATION AND COMMUNICATION

TERDAPAT TOTAL **15.396** KENDARAAN **RODA DUA DAN TIGA** SERTA **1.362** KENDARAAN **RODA EMPAT** DI **KABUPATEN BOALEMO**

There were two and three wheels vehicles with a total number of 15.396 and 1.362 of four wheels vehicles in Boalemo Regency

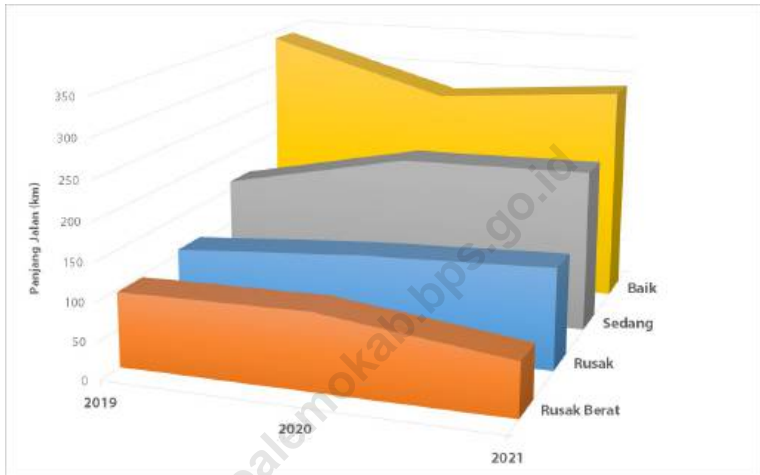
<https://indonesia.bps.go.id>



PENJELASAN TEKNIS**TECHNICAL NOTES**

- | | |
|---|---|
| <p>1. Jalan Negara /Nasional merupakan jalan arteri dan jalan kolektor dalam system jaringan jalan primer yang menghubungkan antar ibu kota provinsi, dan jalan strategis nasional, serta jalan tol.</p> | <p>1. <i>State Road is the arterial and collector road in the primary road network system that connects between province capital and the national strategic road along with toll road.</i></p> |
| <p>2. Jalan Provinsi merupakan jalan kolektor dalam system jaringan jalan primer yang menghubungkan ibukota provinsi dengan ibukota kabupaten/kota, atau antar ibukota kabupaten/kota dan jalan strategis provinsi.</p> | <p>2. <i>Province Road is the collector in the primary road network sistem that connects province capital with capital of regency/municipality, or between capital of regency / municipality and province strategic road.</i></p> |
| <p>3. Jalan Kabupaten merupakan jalan lokal dalam sistem jaringan jalan primer yang tidak termasuk pada jalan nasional dan jalan provinsi, yang menghubungkan ibukota kabupaten dengan ibukota kecamatan.</p> | <p>3. <i>Regency Road is a local road in the primary road network system which not included in national and province road, this road connect between capital of regency whit capital of subdistrict.</i></p> |
| <p>4. Pos adalah pelayanan lalu lintas surat pos, uang, barang dan pelayanan jasa lainnya yang ditetapkan oleh menteri. Pos diselenggarakan oleh badan yang ditugaskan menyelenggarakan pos dan giro.</p> | <p>4. <i>Post is a service of delivering mail, money, goods and other services which assigned by minister. Post organized by department which assigned to organize post and giro.</i></p> |

Gambar 8.1 Panjang Jalan Menurut Kondisi Jalan di Kabupaten Boalemo, 2019–2021
Figures **8.1** Length of Roads by Its Condition in Boalemo Regency (km), 2019–2021



Sumber/Source : Dinas Pekerjaan Umum dan Penataan Ruang Kabupaten Boalemo/Regional Office of Public Works and Spatial Planning of Boalemo Regency

8.1 TRANSPORTASI TRANSPORTATION

Tabel 8.1.1 Panjang Jalan¹ Menurut Tingkat Kewenangan Pemerintahan di Kabupaten Boalemo (km), 2019–2021
Length of Roads¹ by Level of Government Authority in Boalemo Regency (km), 2019–2021

Tingkat Kewenangan Pemerintahan <i>Level of Government Authority</i>	2019	2020	2021
(1)	(2)	(3)	(4)
Negara ² /State ²	91,08	91,08	91,08
Provinsi/Province	112,00	112,00	112,00
Kabupaten/Kota <i>Regency/Municipality</i>	704,27	704,27	704,27
Jumlah/Total	907,35	907,35	907,35

Catatan/Note: Perbedaan jumlah karena efek pembulatan angka/*Difference in total due to rounding in statistics*

¹Data tidak termasuk panjang jalan tol/*Excluding toll road*

²Berdasarkan Keputusan Menteri Pekerjaan Umum dan Perumahan Rakyat No. 248/KPTS/M/2015; SK Gubernur 383/18/XI/2017; dan SK Bupati Boalemo No. 248 Tahun 2015/*Based on Public Work and Public Housing Ministerial Decree No. 248/KPTS/M/2015; Governor's Decree 383/18/XI/2017; and the Decree of the Regent of Boalemo No. 248 Year 2015*

Sumber/Source: Dinas Pekerjaan Umum dan Penataan Ruang Kabupaten Boalemo/*Regional Office of Public Works and Spatial Planning of Boalemo Regency*

Tabel 8.1.2 Panjang Jalan Menurut Jenis Permukaan Jalan di Kabupaten Boalemo (km), 2019–2021
Table *Length of Roads by Type of Road Surface in Boalemo Regency/Municipality (km), 2019–2021*

Jenis Permukaan Jalan Type of Road Surface	2019	2020	2021
(1)	(2)	(3)	(4)
Aspal/Paved	293,15	318,24	361,48
Kerikil/Gravel	246,03	287,60	326,99
Tanah/Soil	165,10	93,15	4,20
Beton/Concrete	–	5,29	11,60
Jumlah/Total	704,27	704,27	704,27

Catatan/Note: Perbedaan Jumlah karena efek pembulatan angka/Difference in total due to rounding in statistics

*Misalnya rabat beton, paving blok, beton/For example concrete rebate, paving block, concrete

Sumber/Source: Dinas Pekerjaan Umum dan Penataan Ruang Kabupaten Boalemo/Regional Office of Public Works and Spatial Planning of Boalemo Regency

Tabel
Table 8.1.3

Panjang Jalan Menurut Kondisi Jalan di Kabupaten Boalemo (km), 2019–2021
Length of Roads by Condition of Roads in Boalemo Regency (km), 2019–2021

Kondisi Jalan <i>Condition of Roads</i>	2019	2020	2021
(1)	(2)	(3)	(4)
Baik/ <i>Good</i>	339,44	269,67	288,39
Sedang/ <i>Moderate</i>	160,97	210,59	213,79
Rusak/ <i>Damage</i>	106,45	123,48	132,28
Rusak Berat/ <i>Severely Damage</i>	97,41	100,54	69,81
Jumlah/<i>Total</i>	704,27	704,27	704,27

Catatan/*Note*: Perbedaan Jumlah karena efek pembulatan angka/*Difference in total due to rounding in statistics*

Sumber/*Source*: Dinas Pekerjaan Umum dan Penataan Ruang Kabupaten Boalemo/*Regional Office of Public Works and Spatial Planning of Boalemo Regency*

Tabel 8.1.4 **Jumlah Kendaraan Bermotor Menurut Jenis Kendaraan di Kabupaten Boalemo, 2019–2021**
Table 8.1.4 **Number of Vehicles by Its Type in Boalemo Regency, 2019–2021**

Jenis Kendaraan Type of Vehicles	Tahun Year		
	2019	2020	2021
(1)	(2)	(3)	(4)
1. Roda Empat/4 wheels vehicles	1 386	1 273	1 362
- Station Wagon	–	–	–
- Jeep	40	37	46
- Sedan	13	14	12
- Mini Bus	1 333	1 222	1 304
2. Angkutan/Loader	1 634	1 278	1 395
- Truk Barang/Container Truck ¹⁾	221	231	144
- Pick Up	1 262	991	1 165
- Ambulans	24	19	22
- Dump Truck	103	35	63
- Double Cabin	3	2	1
- Alat Berat	21	–	–
3. Bus/Bus	10	7	10
- Microbus	9	7	9
- Light Bus	1	–	1
- Bus	–	–	–
4. Roda Dua/2 wheels vehicles	17 146	13 725	15 300
- Sepeda Motor/Motorcycle	17 146	13 725	15 300
- Skuter/Scooter	–	–	–
5. Roda Tiga/3 wheels vehicles	270	146	96
Jumlah/Total	20 446	16 429	18 163

Catatan/Note: 1) Termasuk di dalamnya truk tangki dan truk pemadam/including tanker and firefighter truck

Sumber/Source: Sistem Administrasi Manunggal Satu Atap Kabupaten Boalemo/One Stop Administration System of Boalemo Regency

8.2 KOMUNIKASI COMMUNICATION

Tabel 8.2.1 Jumlah Kantor Pos Pembantu Menurut Kecamatan di Kabupaten/Kota Boalemo, 2018–2021
Number of Post Offices Subsidiaries by Subdistrict in Boalemo Regency/Municipality, 2018–2021

Kecamatan Subdistrict	2018	2019	2020	2021
(1)	(2)	(3)	(4)	(5)
Manunggu	–	–	–	–
Tilamuta	1	1	1	1
Dulupi	–	–	–	–
Botumoito	–	–	–	–
Paguyaman	1	1	1	1
Wonosari	1	1	1	1
Paguyaman Pantai	–	–	–	–
Boalemo	3	3	3	3

Sumber/Source: PT. POS Indonesia Cabang Gorontalo/PT. POS Indonesia Branch of Gorontalo

Tabel
Table 8.2.2

Jumlah Base Transceiver Station (BTS) dan Banyaknya Desa Menurut Kekuatan Sinyal Telepon Seluler di Kabupaten Boalemo, 2021
Number of Base Transceiver Station (BTS) and Number of Village by Existence of Cellular Phone Signal in Boalemo Regency, 2021

Kecamatan Subdistrict	Base Transceiver Station Base Transceiver Station	Kekuatan Sinyal Telepon Cellular Signal Strength	
		Sangat Kuat/Kuat Very Strong/Strong	Lemah/Tidak Ada Sinyal Weak/No Signal
(1)	(2)	(3)	(4)
Manunggu	2	8	1
Tilamuta	16	11	1
Dulupi	2	6	2
Botumuito	6	7	2
Paguyaman	12	18	4
Wonosari	6	11	4
Paguyaman Pantai	1	1	8
Boalemo	45	62	22

Sumber/Source: BPS, Pendataan Potensi Desa (Podes)/BPS-Statistics Indonesia, Village Potential Data Collecting

9

PERBANKAN, KOPERASI, DAN HARGA-HARGA

BANKING, COOPERATIVE, AND PRICES

TERDAPAT TOTAL 153 KOPERASI DI KABUPATEN BOALEMO

There were a total of 153 cooperatives in Boalemo Regency



PENJELASAN TEKNIS

1. Koperasi adalah organisasi ekonomi rakyat yang berwatak sosial, beranggotakan orang-orang atau badan-badan hukum koperasi yang merupakan tata susunan ekonomi sebagai usaha bersama atas azas kekeluargaan.

TECHNICAL NOTES

1. *Cooperatives is a social public economic organization. The member of cooperatives is people or cooperatives legal entities which is the arrangement of the economy as a joint venture on family principles*

<https://boalemokab.bps.go.id>

Gambar 9.1 Jumlah Koperasi Aktif Menurut Kecamatan di Kabupaten Boalemo, 2021
Figures **9.1** **Number of Active Cooperative by Subdistrict in Boalemo Regency, 2021**



Sumber/Source: Dinas Koperasi Usaha Kecil Menengah, Perindustrian dan Perdagangan Kabupaten Boalemo/ *Regional Office of Industry, Trade and Cooperatives Boalemo Regency*

Tabel
Table 9.1**Jumlah Koperasi Aktif Menurut Kecamatan di Kabupaten Boalemo, 2018–2021**
Number of Active Cooperative by Subdistrict in Boalemo Regency, 2018–2021

Kecamatan Subdistrict	2018	2019	2020	2021
(1)	(2)	(3)	(4)	(5)
Manunggu	6	6	6	8
Tilamuta	25	25	26	27
Dulupi	3	4	6	5
Botumoito	6	6	6	6
Paguyaman	20	20	22	22
Wonosari	15	16	17	17
Paguyaman Pantai	7	7	7	7
Boalemo	82	84	89	92

Sumber/Source: Dinas Koperasi Usaha Kecil Menengah, Perindustrian dan Perdagangan Kabupaten Boalemo/ *Regional Office of Industry, Trade and Cooperatives Boalemo Regency*

Tabel
Table 9.2**Jumlah Koperasi Menurut Jenis dan Kelompok Koperasi dan Kecamatan di Kabupaten Boalemo, 2021**
Number of Cooperative by Kind of Cooperative and Subdistrict in Boaelmo Regency, 2021

Kecamatan Subdistrict	Jenis Koperasi/ Kind of Cooperative						Jumlah
	Koperasi Jasa	Koperasi Konsumen	Koperasi Pemasaran	Koperasi Produsen	Koperasi Simpan Pinjam	Koperasi Usaha Lainnya	
(1)	(2)	(3)	(4)	(5)	(6)	(7)	(8)
Mananggu	1	1	–	2	–	7	11
Tilamuta	2	1	–	2	3	39	47
Dulupi	1	–	–	3	–	8	12
Botumoito	–	–	–	3	–	7	10
Paguyaman	4	1	–	5	4	22	36
Wonosari	–	1	–	5	–	22	28
Paguyaman Pantai	–	–	–	4	1	4	9
Boalemo	8	4	–	24	8	109	153

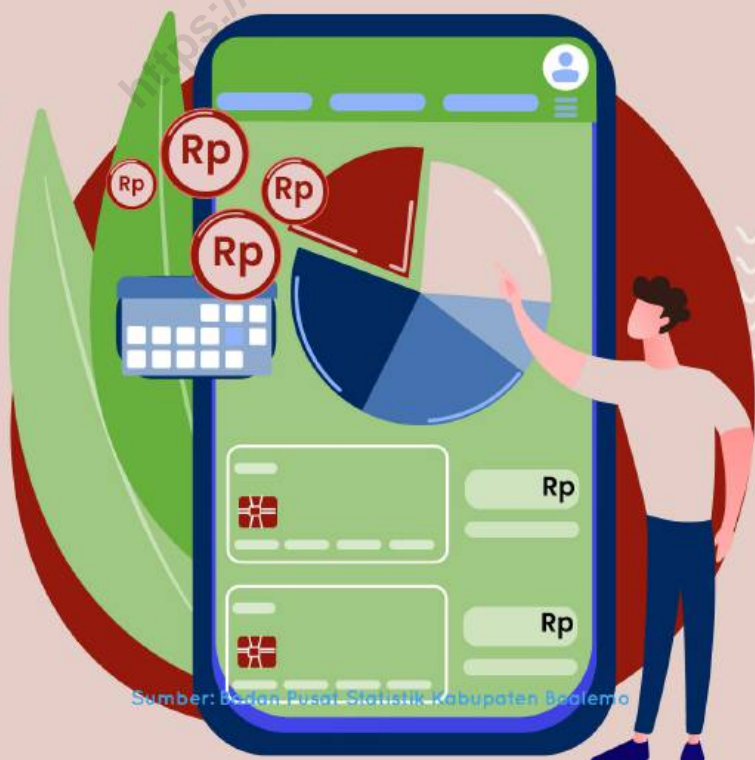
Sumber/Source: Dinas Koperasi Usaha Kecil Menengah, Perindustrian dan Perdagangan Kabupaten Boalemo/ *Regional Office of Industry, Trade and Cooperatives Boalemo Regency*

10

PENGELUARAN PENDUDUK POPULATION EXPENDITURE

RATA-RATA PENGELUARAN PERKAPITA
DI **KABUPATEN BOALEMO** DALAM **SEBULAN**
SEBESAR **915.338** RUPIAH

The average of monthly per capita expenditure in Boalemo Regency amounted to 915.338 rupiahs



Sumber: Badan Pusat Statistik Kabupaten Boalemo

PENJELASAN TEKNIS

1. Pengeluaran rata-rata per kapita adalah biaya yang dikeluarkan untuk konsumsi semua anggota rumah tangga selama sebulan baik yang berasal dari pembelian, pemberian maupun produksi sendiri dibagi dengan banyaknya anggota rumah tangga dalam rumah tangga tersebut.

TECHNICAL NOTES

1. *Per capita Average Expenditure is the cost spent for all household members consumption during the month, whether from purchasing, giving or own production, divided by the number of household members in the household.*

<https://boalemokab.bps.go.id>

Gambar 10.1 Pengeluaran Rata-rata per Kapita Sebulan di Kabupaten Boalemo (rupiah), 2020 dan 2021
Figures *Monthly Average Expenditure per Capita in Boalemo Regency (rupiahs), 2020 and 2021*



Sumber/Source : Badan Pusat Statistik Kabupaten Boalemo/BPS-Statistics of Boalemo Regency

Tabel
Table 10.1

Rata-rata Pengeluaran per Kapita Sebulan Menurut Kelompok Komoditas (rupiah) di Kabupaten Boalemo, 2020 dan 2021
Monthly Average Expenditure per Capita by Commodity Group (rupiahs) in Boalemo Regency, 2020 and 2021

Kelompok Komoditas/Commodity Group	2020	2021
(1)	(2)	(3)
Makanan/Food		
Padi-padian/Cereals	68 388	67 178
Umbi-umbian/Tubers	4 778	5 272
Ikan/udang/cumi/kerang/Fish/shrimp/common squid/shells	58 824	60 097
Daging/Meat	19 001	13 411
Telur dan susu/Eggs and milk	18 628	22 290
Sayur-sayuran/Vegetables	39 402	47 802
Kacang-kacangan/Legumes	6 650	7 331
Buah-buahan/Fruits	21 811	14 619
Minyak dan kelapa/Oil and coconut	14 131	17 394
Bahan minuman/Beverage stuffs	16 109	15 548
Bumbu-bumbuan/Spices	13 216	14 522
Konsumsi lainnya/Miscellaneous food items	5 338	7 261
Makanan dan minuman jadi/Prepared food and beverages	97 912	109 375
Rokok/Cigarettes	64 418	59 911
Jumlah makanan/Total food	448 606	462 011
Bukan makanan/Non-food		
Perumahan dan fasilitas rumah tangga/Housing and household facilities	177 496	219 829
Aneka barang dan jasa/Goods and services	69 326	92 131
Pakaian, alas kaki, dan tutup kepala/Clothing, footwear, and headgear	28 270	29 598
Barang tahan lama/Durable goods	31 062	46 356
Pajak, pungutan, dan asuransi/Taxes and insurance	29 295	42 752
Keperluan pesta dan upacara/kenduri/Parties and ceremonies	19 210	22 661
Jumlah bukan makanan/Total non-food	354 659	453 327
Jumlah/Total	803 266	915 338

Catatan/Note: Perbedaan jumlah karena efek pembulatan angka/Difference in total due to rounding in statistics
Sumber/Source: BPS, Survei Sosial Ekonomi Nasional (Susenas) Maret/BPS-Statistics Indonesia, National Socioeconomic Survey March

Tabel
Table 10.2**Persentase Pengeluaran per Kapita Sebulan Menurut Kelompok Komoditas di Kabupaten Boalemo, 2020 dan 2021**
Percentage of Monthly Expenditure per Capita by Commodity Group in Boalemo Regency, 2020 and 2021

Kelompok Komoditas/Commodity Group	2020	2021
(1)	(2)	(3)
Makanan/Food		
Padi-padian/Cereals	8,51	7,34
Umbi-umbian/Tubers	0,59	0,58
Ikan/udang/cumi/kerang/Fish/shrimp/common squid/shells	7,32	6,57
Daging/Meat	2,37	1,47
Telur dan susu/Eggs and milk	2,32	2,44
Sayur-sayuran/Vegetables	4,91	5,22
Kacang-kacangan/Legumes	0,83	0,80
Buah-buahan/Fruits	2,72	1,60
Minyak dan kelapa/Oil and coconut	1,76	1,90
Bahan minuman/Beverage stuffs	2,01	1,70
Bumbu-bumbuan/Spices	1,65	1,59
Konsumsi lainnya/Miscellaneous food items	0,66	0,79
Makanan dan minuman jadi/Prepared food and beverages	12,19	11,95
Rokok/Cigarettes	8,02	6,55
Jumlah makanan/Total food	55,85	50,47
Bukan makanan/Non-food		
Perumahan dan fasilitas rumah tangga/Housing and household facilities	22,10	24,02
Aneka barang dan jasa/Goods and services	8,63	10,07
Pakaian, alas kaki, dan tutup kepala/Clothing, footwear, and headgear	3,52	3,23
Barang tahan lama/Durable goods	3,87	5,06
Pajak, pungutan, dan asuransi/Taxes and insurance	3,65	4,67
Keperluan pesta dan upacara/kenduri/Parties and ceremonies	2,39	2,48
Jumlah bukan makanan/Total non-food	44,15	49,53
Jumlah/Total	100,00	100,00

Catatan/Note: Perbedaan jumlah karena efek pembulatan angka/Difference in total due to rounding in statistics

Sumber/Source: BPS, Survei Sosial Ekonomi Nasional (Susenas) Maret/BPS-Statistics Indonesia, National Socioeconomic Survey March

Tabel
Table 10.3**Persentase Penduduk Menurut Golongan Pengeluaran Per Kapita Sebulan di Kabupaten Boalemo, 2020 dan 2021**
Percentage of Population by Class of Monthly Expenditure per capita in Boalemo Regency, 2020 and 2021

Golongan Pengeluaran Per Kapita Sebulan(rupiah) <i>Class of Monthly Expenditure per Capita (rupiahs)</i>	2020	2021
(1)	(2)	(3)
< 150 000	0,00	0,00
150 000–199 999	1,14	0,49
200 000–299 999	11,12	11,37
300 000–499 999	25,40	21,95
500 000–749 999	23,24	22,73
750 000–999 999	14,65	13,95
1 000 000–1 499 999	12,97	13,49
> 1 500 000	11,48	16,03
Jumlah/Total	100,00	100,00

Sumber/Source: BPS, Survei Sosial Ekonomi Nasional (Susenas) Maret/BPS-Statistics Indonesia, National Socioeconomic Survey March

11

SISTEM NERACA REGIONAL REGIONAL ACCOUNTS SYSTEM

LAPANGAN USAHA PERTANIAN, KEHUTANAN,
DAN PERIKANAN MENYUMBANG
SEBANYAK **55,67** PERSEN
TERHADAP **PDRB KABUPATEN BOALEMO**

*Agricultural, forestry, and fisheries sectors contributed
55,67 percent in GRDP of Boalemo Regency*



Sumber: Badan Pusat Statistik Kabupaten Boalemo

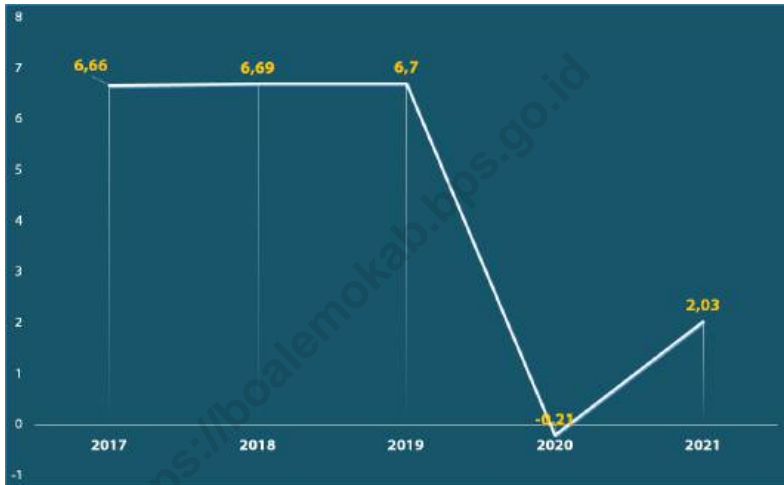
PENJELASAN TEKNIS

1. Produk Domestik Regional Bruto merupakan angka untuk menggambarkan kemampuan suatu wilayah untuk menciptakan nilai tambah pada suatu waktu, yang disusun dari 17 sektor,
2. Harga Berlaku adalah penilaian yang dilakukan terhadap produk barang dan jasa yang dihasilkan ataupun yang dikonsumsi pada harga tahun yang sedang berjalan,
3. Harga konstan adalah penilaian yang dilakukan terhadap produk barang dan jasa yang dihasilkan ataupun yang dikonsumsi pada harga tetap di satu tahun dasar,
4. Tahun dasar adalah tahun terpilih sebagai referensi statistik, yang digunakan sebagai dasar perhitungan tahun-tahun yang lain untuk dapat menggambarkan seri data dengan indikator rinci mengenai perubahan/pergerakan yang terjadi

TECHNICAL NOTES

1. *Gross Domestic Regional Product is a number that representate ability of a region to produce income value, that are arranged from 17 sector,*
2. *Current price is a assessment of goods and services that produced or consumed in a year where they are priced*
3. *Constant price is a assessment of goods and services that produced or consumed in static price for a base year,*
4. *Base year is a chosen year for referencing statistics, that be used for basis of calculating the assessment in years, in order to representate series of data with specific indicator about changes (increase or decrease),*

Gambar 11.1 **Laju Pertumbuhan Produk Domestik Regional Bruto Atas Dasar Harga Konstan 2010 Menurut Lapangan Usaha di Kabupaten Boalemo (persen), 2017–2021**
Figures **Growth Rate of Gross Regional Domestic Product at 2010 Constant Market Prices by Industry in Boalemo Regency (percent), 2017–2021**



Sumber/Source : Badan Pusat Statistik Kabupaten Boalemo/BPS-Statistics of Boalemo Regency

Tabel
Table 11.1

Produk Domestik Regional Bruto Atas Dasar Harga Berlaku Menurut Lapangan Usaha di Kabupaten Boalemo (miliar rupiah), 2017–2021
Gross Regional Domestic Product at Current Market Prices by Industry in Boalemo Regency (billion rupiahs), 2017–2021

Lapangan Usaha/Industry		2017	2018	2019	2020*	2021**
(1)		(2)	(3)	(4)	(5)	(6)
A	Pertanian, Kehutanan, dan Perikanan/ <i>Agriculture, Forestry, and Fishing</i>	2 490,58	2 735,50	3 035,71	3 064,96	3 191,88
B	Pertambangan dan Penggalian/ <i>Mining and Quarrying</i>	16,94	18,15	19,29	19,65	20,22
C	Industri Pengolahan/ <i>Manufacturing</i>	81,79	89,05	95,85	98,01	103,47
D	Pengadaan Listrik dan Gas/ <i>Electricity and Gas</i>	0,76	0,85	0,94	1,04	1,09
E	Pengadaan Air; Pengelolaan Sampah, Limbah, dan Daur Ulang/ <i>Water Supply; Sewerage, Waste Management, and Remediation Activities</i>	0,90	1,02	1,15	1,22	1,27
F	Konstruksi/ <i>Construction</i>	311,27	323,99	334,16	335,34	348,87
G	Perdagangan Besar dan Eceran; Reparasi Mobil dan Sepeda Motor/ <i>Wholesale and Retail Trade; Repair of Motor Vehicles and Motorcycles</i>	582,11	662,76	743,86	752,39	795,12
H	Transportasi dan Pergudangan/ <i>Transportation and Storage</i>	104,00	110,02	118,05	117,36	121,65
I	Penyediaan Akomodasi dan Makan Minum/ <i>Accommodation and Food Service Activities</i>	68,37	75,90	81,72	82,17	89,55
J	Informasi dan Komunikasi/ <i>Information and Communication</i>	60,06	65,94	70,22	73,01	75,25

Lanjutan Tabel/*Continued Table 11.1*

Lapangan Usaha/ <i>Industry</i>		2017	2018	2019	2020*	2021**
(1)		(2)	(3)	(4)	(5)	(6)
K	Jasa Keuangan dan Asuransi/ <i>Financial and Insurance Activities</i>	102,45	108,95	100,71	115,07	134,43
L	Real Estat/ <i>Real Estate Activities</i>	56,08	59,62	63,24	63,61	64,06
M,N	Jasa Perusahaan/ <i>Business Activities</i>	2,35	2,50	2,65	2,55	2,62
O	Administrasi Pemerintahan, Pertahanan, dan Jaminan Sosial Wajib/ <i>Public Administration and Defence; Compulsory Social Security</i>	300,34	307,43	315,08	317,31	319,59
P	Jasa Pendidikan/ <i>Education</i>	146,31	165,24	182,08	195,15	201,55
Q	Jasa Kesehatan dan Kegiatan Sosial/ <i>Human Health and Social Work Activities</i>	152,93	166,19	183,22	190,74	200,11
R,S,T,U	Jasa Lainnya/ <i>Other Services Activities</i>	57,16	59,95	63,25	61,96	63,24
Produk Domestik Bruto/ Gross Domestic Product		4 534,41	4 953,07	5 411,18	5 491,55	5 733,97

Catatan/*Note*: *Angka Sementara/*Preliminary Figures*

**Angka Sangat Sementara/*Very Preliminary Figures*

Sumber/*Source*: Badan Pusat Statistik Kabupaten Boalemo/*BPS-Statistics of Boalemo Regency*

Tabel
Table 11.2

Produk Domestik Regional Bruto Atas Dasar Harga Konstan 2010 Menurut Lapangan Usaha di Kabupaten Boalemo (miliar rupiah), 2017–2021
Gross Regional Domestic Product at 2010 Constant Market Prices by Industry in Boalemo Regency (billion rupiahs), 2017–2021

	Lapangan Usaha/ <i>Industry</i>	2017	2018	2019	2020*	2021**
	(1)	(2)	(3)	(4)	(5)	(6)
A	Pertanian, Kehutanan, dan Perikanan/ <i>Agriculture, Forestry, and Fishing</i>	1 626,16	1 742,79	1 881,15	1 854,95	1 884,73
B	Pertambangan dan Penggalian/ <i>Mining and Quarrying</i>	14,13	14,92	15,66	15,68	15,87
C	Industri Pengolahan/ <i>Manufacturing</i>	56,85	60,28	64,06	64,43	67,09
D	Pengadaan Listrik dan Gas/ <i>Electricity and Gas</i>	0,89	0,97	1,06	1,19	1,24
E	Pengadaan Air; Pengelolaan Sampah, Limbah, dan Daur Ulang/ <i>Water Supply; Sewerage, Waste Management, and Remediation Activities</i>	0,62	0,69	0,78	0,82	0,83
F	Konstruksi/ <i>Construction</i>	210,28	214,25	217,70	217,89	219,70
G	Perdagangan Besar dan Eceran; Reparasi Mobil dan Sepeda Motor/ <i>Wholesale and Retail Trade; Repair of Motor Vehicles and Motorcycles</i>	371,84	410,91	451,10	449,97	463,63
H	Transportasi dan Pergudangan/ <i>Transportation and Storage</i>	76,84	80,84	85,60	82,43	83,87
I	Penyediaan Akomodasi dan Makan Minum/ <i>Accommodation and Food Service Activities</i>	40,30	43,90	46,48	46,42	48,17
J	Informasi dan Komunikasi/ <i>Information and Communication</i>	50,23	55,10	58,62	62,90	64,79

Lanjutan Tabel/Continued Table 11.2

Lapangan Usaha/Industry		2017	2018	2019	2020*	2021**
(1)		(2)	(3)	(4)	(5)	(6)
K	Jasa Keuangan dan Asuransi/ Financial and Insurance Activities	71,73	73,87	67,23	76,67	85,19
L	Real Estat/Real Estate Activities	41,17	43,31	45,75	45,97	45,98
M,N	Jasa Perusahaan/Business Activities	1,70	1,78	1,87	1,78	1,80
O	Administrasi Pemerintahan, Pertahanan, dan Jaminan Sosial Wajib/Public Administration and Defence; Compulsory Social Security	246,17	250,86	255,29	255,26	255,20
P	Jasa Pendidikan/Education	110,93	120,77	130,48	137,19	141,31
Q	Jasa Kesehatan dan Kegiatan Sosial/Human Health and Social Work Activities	114,54	123,46	134,27	137,32	141,87
R,S,T,U	Jasa Lainnya/Other Services Activities	43,92	45,37	47,16	45,89	46,37
Produk Domestik Bruto/ Gross Domestic Product		3 078,28	3 284,06	3 504,25	3 496,76	3 567,64

Catatan/Note: *Angka Sementara/Preliminary Figures

**Angka Sangat Sementara/Very Preliminary Figures

Sumber/Source: Badan Pusat Statistik Kabupaten Boalemo/BPS-Statistics of Boalemo Regency

Tabel
Table 11.3

Distribusi Persentase Produk Domestik Regional Bruto Atas Dasar Harga Berlaku Menurut Lapangan Usaha di Kabupaten Boalemo, 2017–2021
Percentage Distribution of Gross Regional Domestic Product at Current Market Prices by Industry in Boalemo Regency, 2017–2021

Lapangan Usaha/Industry	2017	2018	2019	2020*	2021**
(1)	(2)	(3)	(4)	(5)	(6)
A Pertanian, Kehutanan, dan Perikanan/ <i>Agriculture, Forestry, and Fishing</i>	54,93	55,23	56,10	55,81	55,67
B Pertambangan dan Penggalian/ <i>Mining and Quarrying</i>	0,37	0,37	0,36	0,36	0,35
C Industri Pengolahan/ <i>Manufacturing</i>	1,80	1,80	1,77	1,78	1,80
D Pengadaan Listrik dan Gas/ <i>Electricity and Gas</i>	0,02	0,02	0,02	0,02	0,02
E Pengadaan Air; Pengelolaan Sampah, Limbah, dan Daur Ulang/ <i>Water Supply; Sewerage, Waste Management, and Remediation Activities</i>	0,02	0,02	0,02	0,02	0,02
F Konstruksi/ <i>Construction</i>	6,86	6,54	6,18	6,11	6,08
G Perdagangan Besar dan Eceran; Reparasi Mobil dan Sepeda Motor/ <i>Wholesale and Retail Trade; Repair of Motor Vehicles and Motorcycles</i>	12,84	13,38	13,75	13,70	13,87
H Transportasi dan Pergudangan/ <i>Transportation and Storage</i>	2,29	2,22	2,18	2,14	2,12
I Penyediaan Akomodasi dan Makan Minum/ <i>Accommodation and Food Service Activities</i>	1,51	1,53	1,51	1,50	1,56
J Informasi dan Komunikasi/ <i>Information and Communication</i>	1,32	1,33	1,30	1,33	1,31
K Jasa Keuangan dan Asuransi/ <i>Financial and Insurance Activities</i>	2,26	2,20	1,86	2,10	2,34

Lanjutan Tabel/*Continued Table 11.3*

Lapangan Usaha/ <i>Industry</i>		2017	2018	2019	2020*	2021**
(1)		(2)	(3)	(4)	(5)	(6)
L	Real Estat/ <i>Real Estate Activities</i>	1,24	1,20	1,17	1,16	1,12
M,N	Jasa Perusahaan/ <i>Business Activities</i>	0,05	0,05	0,05	0,05	0,05
O	Administrasi Pemerintahan, Pertahanan, dan Jaminan Sosial Wajib/ <i>Public Administration and Defence; Compulsory Social Security</i>	6,62	6,21	5,82	5,78	5,57
P	Jasa Pendidikan/ <i>Education</i>	3,23	3,34	3,36	3,55	3,52
Q	Jasa Kesehatan dan Kegiatan Sosial/ <i>Human Health and Social Work Activities</i>	3,37	3,36	3,39	3,47	3,49
R,S,T,U	Jasa Lainnya/ <i>Other Services Activities</i>	1,26	1,21	1,17	1,13	1,10
Produk Domestik Bruto/ Gross Domestic Product		100,00	100,00	100,00	100,00	100,00

Catatan/*Note*: *Angka Sementara/*Preliminary Figures*

**Angka Sangat Sementara/*Very Preliminary Figures*

Sumber/*Source*: Badan Pusat Statistik Kabupaten Boalemo/*BPS-Statistics of Boalemo Regency*

Tabel
Table 11.4

Laju Pertumbuhan Produk Domestik Regional Bruto Atas Dasar Harga Konstan 2010 Menurut Lapangan Usaha di Kabupaten Boalemo (persen), 2017–2021
Growth Rate of Gross Regional Domestic Product at 2010 Constant Market Prices by Industry in Boalemo Regency (percent), 2017–2021

Lapangan Usaha/Industry		2017	2018	2019	2020*	2021**
(1)		(2)	(3)	(4)	(5)	(6)
A	Pertanian, Kehutanan, dan Perikanan/ <i>Agriculture, Forestry, and Fishing</i>	6,81	7,17	7,94	-1,39	1,61
B	Pertambangan dan Penggalian/ <i>Mining and Quarrying</i>	7,47	5,57	4,99	0,12	1,21
C	Industri Pengolahan/ <i>Manufacturing</i>	4,19	6,04	6,27	0,59	4,12
D	Pengadaan Listrik dan Gas/ <i>Electricity and Gas</i>	9,40	9,20	8,31	12,31	4,67
E	Pengadaan Air; Pengelolaan Sampah, Limbah, dan Daur Ulang/ <i>Water Supply; Sewerage, Waste Management, and Remediation Activities</i>	14,20	12,38	12,09	5,75	0,47
F	Konstruksi/ <i>Construction</i>	2,55	1,89	1,61	0,09	0,83
G	Perdagangan Besar dan Eceran; Reparasi Mobil dan Sepeda Motor/ <i>Wholesale and Retail Trade; Repair of Motor Vehicles and Motorcycles</i>	11,07	10,50	9,78	-0,25	3,04
H	Transportasi dan Pergudangan/ <i>Transportation and Storage</i>	6,73	5,20	5,88	-3,70	1,75
I	Penyediaan Akomodasi dan Makan Minum/ <i>Accommodation and Food Service Activities</i>	9,86	8,94	5,88	-0,14	3,78
J	Informasi dan Komunikasi/ <i>Information and Communication</i>	9,96	9,69	6,39	7,30	3,01

Lanjutan Tabel/Continued Table 11.4

Lapangan Usaha/Industry		2017	2018	2019	2020*	2021**
(1)		(2)	(3)	(4)	(5)	(6)
K	Jasa Keuangan dan Asuransi/ Financial and Insurance Activities	21,50	2,99	-8,99	14,05	11,10
L	Real Estat/Real Estate Activities	5,16	5,20	5,63	0,48	0,03
M,N	Jasa Perusahaan/Business Activities	5,26	5,09	5,11	-4,97	1,26
O	Administrasi Pemerintahan, Pertahanan, dan Jaminan Sosial Wajib/Public Administration and Defence; Compulsory Social Security	0,14	1,91	1,77	-0,01	-0,02
P	Jasa Pendidikan/Education	6,26	8,87	8,04	5,14	3,00
Q	Jasa Kesehatan dan Kegiatan Sosial/Human Health and Social Work Activities	6,08	7,78	8,76	2,27	3,32
R,S,T,U	Jasa Lainnya/Other Services Activities	3,43	3,30	3,94	-2,69	1,04
Produk Domestik Bruto/ Gross Domestic Product		6,66	6,69	6,70	-0,21	2,03

Catatan/Note: *Angka Sementara/Preliminary Figures

**Angka Sangat Sementara/Very Preliminary Figures

Sumber/Source: Badan Pusat Statistik Kabupaten Boalemo/BPS-Statistics of Boalemo Regency

Tabel
Table 11.5

Produk Domestik Regional Bruto Atas Dasar Harga Berlaku Menurut Jenis Pengeluaran di Kabupaten Boalemo (miliar rupiah), 2018–2021
Gross Regional Domestic Product at Current Market Prices by Type of Expenditure in Boalemo Regency (billion rupiahs), 2018–2021

Jenis Pengeluaran Type of Expenditure	2018	2019	2020*	2021**
(1)	(2)	(3)	(4)	(5)
Pengeluaran Konsumsi Rumah Tangga <i>Household Consumption Expenditure</i>	2 996,89	3 274,09	3 335,63	3 511,71
Pengeluaran Konsumsi LNPRT <i>NPISH Consumption Expenditure</i>	27,48	30,86	30,94	32,05
Pengeluaran Konsumsi Pemerintah <i>Government Consumption Expenditure</i>	976,03	1 028,33	977,66	1 026,64
Pembentukan Modal Tetap Bruto <i>Gross Fixed Capital Formation</i>	985,31	1 042,55	1 057,68	1 096,40
Perubahan Inventori <i>Changes in Inventories</i>	140,73	147,96	134,33	114,37
Net Ekspor Barang dan Jasa <i>Net Exports of Goods and Services</i>	-173,36	-112,61	-44,70	-47,20
Produk Domestik Regional Bruto/ Gross Regional Domestic Product	4 953,07	5 411,18	5 491,55	5 733,97

Catatan/Note: *Angka Sementara/Preliminary Figures

**Angka Sangat Sementara/Very Preliminary Figures

Perbedaan Nilai PDRB Menurut Pengeluaran dengan PDRB Menurut Lapangan Usaha disebabkan nilai PDRB Menurut Pengeluaran belum direkonsiliasi/The difference between the value of GRDP by Type of Expenditure and GRDP by Industry due to the value of GRDP by Type of Expenditure not yet reconciled

Sumber/Source: BPS, berbagai sensus, survei dan sumber lain/BPS-Statistics Indonesia, various census, survey, and other sources

Tabel
Table 11.6

Produk Domestik Regional Bruto Atas Dasar Harga Konstan 2010 Menurut Jenis Pengeluaran di Kabupaten Boalemo (miliar rupiah), 2018–2021
Gross Regional Domestic Product at 2010 Constant Market Prices by Type of Expenditure in Boalemo Regency (billion rupiahs), 2018–2021

Jenis Pengeluaran Type of Expenditure	2018	2019	2020*	2021**
(1)	(2)	(3)	(4)	(5)
Pengeluaran Konsumsi Rumah Tangga <i>Household Consumption Expenditure</i>	1 948,94	2 082,39	2 091,78	2 150,96
Pengeluaran Konsumsi LNPR <i>NPISH Consumption Expenditure</i>	19,77	21,76	21,51	21,78
Pengeluaran Konsumsi Pemerintah <i>Government Consumption Expenditure</i>	611,18	640,02	599,92	615,22
Pembentukan Modal Tetap Bruto <i>Gross Fixed Capital Formation</i>	709,60	736,8	736,60	745,13
Perubahan Inventori <i>Changes in Inventories</i>	72,96	74,76	67,01	55,63
Net Ekspor Barang dan Jasa <i>Net Exports of Goods and Services</i>	-78,38	-51,47	-20,05	-21,09
Produk Domestik Regional Bruto/ Gross Regional Domestic Product	3 284,06	3 504,25	3 496,76	3 567,64

Catatan/Note: *Angka Sementara/Preliminary Figures

**Angka Sangat Sementara/Very Preliminary Figures

Perbedaan Nilai PDRB Menurut Pengeluaran dengan PDRB Menurut Lapangan Usaha disebabkan nilai PDRB Menurut Pengeluaran belum direkonsiliasi/The difference between the value of GRDP by Type of Expenditure and GRDP by Industry due to the value of GRDP by Type of Expenditure not yet reconciled

Sumber/Source: BPS, berbagai sensus, survei dan sumber lain/BPS-Statistics Indonesia, various census, survey, and other sources

12

PERBANDINGAN ANTAR
KABUPATEN/KOTA
REGENCY/MUNICIPAL COMPARISON

INDEKS PEMBANGUNAN MANUSIA (IPM)
PROVINSI GORONTALO TERMASUK DALAM
KATEGORI **SEDANG** DENGAN NILAI
SEBESAR **69,00**

*Human Development Index (HDI) of **Gorontalo Province** included in the **medium** category with a value of **69,00***



PENJELASAN TEKNIS

1. Sumber utama data kependudukan adalah sensus penduduk yang dilaksanakan setiap sepuluh tahun sekali. Sensus penduduk telah dilaksanakan sebanyak enam kali sejak Indonesia merdeka, yaitu tahun 1961, 1971, 1980, 1990, 2000, dan 2010.
2. Laju pertumbuhan Produk Domestik Regional Bruto diperoleh dari perhitungan PDRB atas dasar harga konstan. Diperoleh dengan cara mengurangi nilai PDRB pada tahun ke-n terhadap nilai pada tahun ke n-1 (tahun sebelumnya), dibagi dengan nilai pada tahun ke n-1, dikalikan dengan 100 persen. Laju pertumbuhan menunjukkan perkembangan agregat pendapatan dari satu waktu tertentu terhadap waktu sebelumnya.
3. Penduduk miskin adalah penduduk yang memiliki rata-rata pengeluaran per kapita per bulan di bawah Garis Kemiskinan.
4. Garis Kemiskinan Makanan (GKM) merupakan nilai pengeluaran kebutuhan minimum makanan yang disetarakan dengan 2.100 kkalori per kapita per hari. Garis Kemiskinan Non makanan (GKNM) adalah kebutuhan minimum untuk perumahan, sandang, pendidikan, kesehatan, dan kebutuhan dasar lainnya.

TECHNICAL NOTES

1. *The main source of demographic data is population census, which is conducted every ten years. Population Census has been conducted six times since Indonesia's independence: 1961, 1971, 1980, 1990, 2000, and 2010.*
2. *Growth rate of Gross Domestic Regional Product is derived from GDRP at constant market prices. It is obtained by subtracting the value of GDRP year n with the value of GDRP year n-1, divided by the value of GDRP year n-1 then multiplied by 100 percent. The growth rate of GDRP explains the income growth during the given period.*
3. *A person whose expenditure per capita per month is below the poverty line is considered to be poor.*
4. *The Food Poverty Line refers to the daily minimum requirement of 2,100 kcal per capita per day. The Non-Food Poverty Line refers to the minimum requirement for household necessities for clothing, education, health, and other basic individual needs.*

5. Indeks Pembangunan Manusia (IPM) adalah ukuran ringkas rata-rata capaian/keberhasilan dimensi utama pembangunan manusia, yaitu: umur panjang dan hidup sehat, mempunyai pengetahuan, dan memiliki standar hidup yang layak.
5. *The Human Development Index (HDI) is a summary measure of average achievement in key dimensions of human development: a long and healthy life, being knowledgeable, and have a decent standard of living.*

<https://boalemokab.bps.go.id>

Gambar 12.1 **Indeks Pembangunan Manusia Menurut Kabupaten/Kota di Provinsi Gorontalo, 2021**
Figures *Human Development Index by Regency/Municipality in Gorontalo Province, 2021*



Sumber/Source: Badan Pusat Statistik Provinsi Gorontalo / BPS-Statistics of Gorontalo Province

Tabel
Table 12.1

**Jumlah Penduduk Menurut Kabupaten/Kota di Provinsi
Gorontalo (ribu), 2017–2021**
**Population by Regency/Municipality in Gorontalo Province
(thousand), 2017–2021**

Kabupaten/Kota Regency/Municipality	2017¹	2018¹	2019¹	2020²	2021
(1)	(2)	(3)	(4)	(5)	(6)
Boalemo	158,33	162,58	167,02	145,87	147,04
Gorontalo	374,92	377,05	378,53	393,11	395,64
Pohuwato	153,99	157,55	161,37	146,43	147,69
Bone Bolango	157,19	159,19	161,24	162,78	164,28
Gorontalo Utara	112,98	114,04	115,07	124,96	126,52
Kota Gorontalo	210,78	215,09	219,40	198,54	199,79
Provinsi Gorontalo	1 168,19	1 185,49	1 202,63	1 171,68	1 180,95

Catatan/Note: ...

Sumber/Source: ¹ BPS, Proyeksi Penduduk Indonesia 2010–2035/BPS-Statistics Indonesia, Indonesia Population Projection 2010–2035

² BPS, Sensus Penduduk (SP) 2020/BPS-Statistics Indonesia, 2020 Population Census

Tabel
Table 12.2

Laju Pertumbuhan Produk Domestik Regional Bruto Atas Dasar Harga Konstan 2010 Menurut Kabupaten/Kota di Provinsi Gorontalo (persen), 2017–2021
Rate of Growth of Gross Regional Domestic Products at Constant 2010 Prices by Regency/Municipality in Gorontalo Province (percent), 2017–2021

Kabupaten/Kota Regency/Municipality	2017	2018	2019*	2020**	2021
(1)	(2)	(3)	(4)	(5)	(6)
Boalemo	6,66	6,69	6,70	-0,21	2,03
Gorontalo	6,78	6,20	6,22	-0,01	2,42
Pohuwato	6,78	6,47	6,28	-0,18	2,20
Bone Bolango	7,09	6,46	6,35	0,06	2,18
Gorontalo Utara	7,41	6,93	6,77	-0,02	2,20
Kota Gorontalo	7,43	7,00	6,95	-0,02	2,81
Provinsi Gorontalo	6,73	6,49	6,40	-0,02	2,41

Catatan/Note: *) Angka Sementara / Preliminary Figures

**) Angka Sangat Sementara / Very Preliminary Figures

Sumber/Source: BPS dan sumber lain/BPS-Statistics Indonesia and other sources

Tabel
Table 12.3

Jumlah Penduduk Miskin Menurut Kabupaten/Kota di Provinsi Gorontalo (ribu), 2017–2021
Number of Poor Population by Regency/Municipality in Gorontalo Province (thousand), 2017–2021

Kabupaten/Kota Regency/Municipality	2017	2018	2019	2020	2021
(1)	(2)	(3)	(4)	(5)	(6)
Boalemo	34,35	32,83	31,31	31,63	31,83
Gorontalo	76,93	74,69	68,31	66,72	67,21
Pohuwato	32,56	30,39	29,13	28,92	29,22
Bone Bolango	27,91	27,61	25,91	25,72	25,76
Gorontalo Utara	21,67	21,09	19,46	19,56	19,34
Kota Gorontalo	11,95	11,95	11,91	12,46	12,94
Provinsi Gorontalo	205,37	198,51	186,03	185,02	186,29

Sumber/Source : B BPS, Survei Sosial Ekonomi Nasional/BPS-Statistics Indonesia, National Socioeconomic Survey

Tabel
Table 12.4**Indeks Pembangunan Manusia Menurut Kabupaten/Kota
di Provinsi Gorontalo, 2017–2021**
*Human Development Index by Regency/Municipality in
Gorontalo Province, 2017–2021*

Kabupaten/Kota <i>Regency/Municipality</i>	2017	2018	2019	2020	2021
(1)	(2)	(3)	(4)	(5)	(6)
Boalemo	64,22	64,99	65,53	65,91	66,42
Gorontalo	64,95	65,78	66,69	66,92	67,34
Pohuwato	63,88	64,44	65,27	65,37	65,80
Bone Bolango	68,11	69,06	69,63	69,98	70,25
Gorontalo Utara	63,52	64,06	64,52	64,86	65,21
Kota Gorontalo	76,09	76,53	77,08	77,13	77,41
Provinsi Gorontalo	67,01	67,71	68,49	68,68	69,00

Sumber/Source: BPS, Seri Berita Resmi Statistik Indeks Pembangunan Manusia/BPS-Statistics Indonesia, Series of Press Releases of Human Development Index

BerAKHLAK

Berorientasi Pelayanan Akuntabel Kompeten
Harmonis Loyal Adaptif Kolaboratif

ST 2023

SENSUS PERTANIAN

DATA

MENCERDASKAN BANGSA

— *Enlighten The Nation* —



**BADAN PUSAT STATISTIK
KABUPATEN BOALEMO**
BPS-Statistics of Boalemo Regency

Jl. Trans Sulawesi Desa Lamu, Kecamatan Tilamuta
E-mail: bps7501@bps.go.id
Homepage: <http://boalemokab.bps.go.id>

ISSN 2089-5755



9 772089 575007