

Kabupaten Kolaka Timur Dalam Angka

Kolaka Timur Regency In Figures

2022



BADAN PUSAT STATISTIK
KABUPATEN KOLAKA TIMUR
BPS - Statistics Of Kolaka Timur Regency

Kabupaten

Kolaka Timur Dalam Angka

Kolaka Timur Regency In Figures

2022

KABUPATEN KOLAKA TIMUR DALAM ANGKA
Kolaka Timur Regency in Figures
2022

ISSN: 2622-1497

No. Publikasi/Publication Number: 74110.2201

Katalog /Catalog: 1102001.7411

Ukuran Buku/Book Size: 14,8 cm x 21 cm

Jumlah Halaman/Number of Pages : xxxviii+ 330 hal/pages

Naskah/Manuscript:

BPS Kabupaten Kolaka Timur

BPS-Statistics of Kolaka Timur Regency

Penyunting/Editor:

BPS Kabupaten Kolaka Timur

BPS-Statistics of Kolaka Timur Regency

Desain Kover oleh/Cover Designed by:

Seksi Integrasi Pengolahan dan Diseminasi Statistik

Integrated Processing and Statistics Dissemination Section

Ilustrasi Kover/Cover Illustration:

Penerbit/Published by:

©BPS Kabupaten Kolaka Timur/BPS-Statistics of Kolaka Timur Regency

Pencetak/Printed by:

CV. Aura Mandiri

Dilarang mengumumkan, mendistribusikan, mengomunikasikan, dan/atau menggandakan sebagian atau seluruh isi buku ini untuk tujuan komersil tanpa izin tertulis dari Badan Pusat Statistik.

Prohibited to announce, distribute, communicate, and/or copy part or all of this book for commercial purpose without permission from BPS-Statistics Indonesia.

PETA WILAYAH KABUPATEN KOLAKA TIMUR
MAP OF KOLAKA TIMUR REGENCY



KEPALA BPS KABUPATEN KOLAKA TIMUR
CHIEF STATISTICIAN OF KOLAKA TIMUR REGENCY



BURHANUDDIN, SE., M.Si



KATA PENGANTAR

Kabupaten Kolaka Timur Dalam Angka 2022 merupakan publikasi tahunan yang diterbitkan oleh Badan Pusat Statistik Kabupaten Kolaka Timur. Publikasi ini memuat himpunan data dari berbagai bidang dan sektor, serta gambaran singkat tentang hal-hal penting dari bidang-bidang yang bersangkutan. Data yang disajikan ini telah disusun oleh BPS Kabupaten Kolaka Timur baik berupa data primer yang dikumpulkan langsung, maupun data sekunder yang diperoleh dari instansi pemerintah dan swasta di wilayah Kabupaten Kolaka Timur

Disadari bahwa publikasi ini belum sepenuhnya memenuhi harapan pihak pemakai data khususnya para perencana, namun diharapkan dapat membantu melengkapi penyusunan rencana pembangunan di Kabupaten Kolaka Timur. Publikasi ini dapat terwujud berkat kerja sama dan bantuan dari berbagai pihak baik instansi pemerintah maupun swasta. Kepada semua pihak yang telah memberikan bantuan disampaikan penghargaan dan terima kasih yang sebesar-besarnya.

Walaupun publikasi ini telah disiapkan sebaik-baiknya, namun disadari masih ada kekurangan dan kesalahan yang terjadi. Untuk perbaikan publikasi ini, tanggapan dan saran yang bersifat konstruktif dari para pemakai sangat diharapkan.

Tirawuta, Februari 2022
Kepala BPS
Kabupaten Kolaka Timur

BURHANUDDIN, SE., M.Si



PREFACE

Kolaka Timur Regency in Figures 2022 is an annual publication written by BPS-Statistics of Kolaka Timur Regency. This Publication contains data on various sectors and short explanation of important parts of them. Data were compiled by BPS-Statistics of Kolaka Timur Regency either directly from respondent such as households, private enterprises, or as administrative records from government institutions.

Honestly, this publication has not perfect yet and has not filled the user's hope, especially for the planners yet, but hopely it can help to equip compilation of development planning in this new regency. This comprehensive publication has been made possible with the assistance and contribution from several governmental institutions and private organizations. To all parties who have been involved in the preparation of this publication, I would like to express my sincerest appreciation and gratitude.

Comments and constructive suggestions for the improvement of this publication are always welcome.

*Tirawuta , Februari 2022
Chief Statistician of
Kolaka Timur Regency*

BURHANUDDIN, SE., M.Si

DAFTAR ISI / CONTENTS

	Halaman Page
Kata Pengantar/ <i>Preface</i>	vii
Daftar Isi/ <i>Contents</i>	ix
Daftar Tabel/ <i>List of Tables</i>	xi
Daftar Gambar/ <i>List of Figures</i>	xxix
Penjelasan Umum/ <i>Explanatory Notes</i>	xxxiii
Daftar Singkatan/ <i>List of Abbreviations</i>	xxxv
Statistik Kunci/ <i>Key Statistics</i>	xxxvii
1. Geografi dan Iklim/ <i>Geography and Climate</i>	1
2. Pemerintahan/ <i>Government</i>	15
3. Penduduk dan Ketenagakerjaan/ <i>Population and Employment</i>	47
4. Sosial dan Kesejahteraan Rakyat/ <i>Social and Welfare</i>	71
5. Pertanian, dan Kehutanan/ <i>Agriculture, and Forestry</i>	153
6. Industri/ <i>Industry</i>	215
7. Pariwisata/ <i>Tourism</i>	231
8. Transportasi dan Komunikasi/ <i>Transportation and Communication</i>	239
9. Perbankan, Koperasi, dan Harga-Harga/ <i>Banking, Cooperative, and Prices</i>	253
10. Pengeluaran Penduduk dan Konsumsi Makanan/ <i>Population Expenditure and Food Consumption</i>	269
11. Perdagangan/ <i>Trades</i>	275
12. Sistem Neraca Regional/ <i>System of Regional Account</i>	293
13. Perbandingan Antar Kabupaten/Kota/ <i>Regency/Municipal Comparison</i>	313

DAFTAR TABEL/LIST OF TABLES

	Halaman <i>Page</i>
1. GEOGRAFI DAN IKLIM/GEOGRAPHY AND CLIMATE	1
1.1 KEADAAN GEOGRAFI	8
GEOGRAPHY CONDITION	8
1.1.1 Luas Daerah dan Jumlah Pulau Menurut Kecamatan di Kabupaten Kolaka Timur, 2021	8
<i>Total Area and Number of Islands by Subdistrict in Kolaka Timur Regency, 2021</i>	<i>8</i>
1.1.2 Tinggi Wilayah dan Jarak ke Ibukota Kabupaten Menurut Kecamatan di Kabupaten Kolaka Timur, 2021	10
<i>Altitude and Distance to the Regency Capital by Subdistrict in Kolaka Timur Regency, 2021</i>	<i>10</i>
1.2 IKLIM	11
CLIMATE	11
1.2.1 Pengamatan Unsur Iklim Menurut Bulan di Stasiun Meteorologi Sangia Ni Bandera, 2021.....	11
<i>Observation of Climate Elements By Months at Metheorology Station of Sangia Ni Bandera, 2021</i>	<i>11</i>
2. PEMERINTAHAN/GOVERNMENT	15
2.1 WILAYAH ADMINISTRATIF	21
ADMINISTRATIVE AREA	21
2.1.1 Jumlah Desa ¹ /Kelurahan Menurut Kecamatan di Kabupaten Kolaka Timur, 2017-2021	21
<i>Number of Villages¹/Kelurahan by Subdistrict in Kolaka Timur Regency, 2017-2021</i>	<i>21</i>
2.2 SUMBER DAYA MANUSIA.....	22
HUMAN RESOURCES	22
2.2.1 Jumlah Pegawai Negeri Sipil Menurut Jabatan dan Jenis Kelamin di Kabupaten Kolaka Timur, Desember 2020 dan Desember 2021	22
<i>Number of Civil Servants by Occupation and Gender, Desember 2020 and Desember 2021.....</i>	<i>22</i>
2.2.2 Jumlah Pegawai Negeri Sipil Menurut Tingkat Pendidikan dan Jenis	

	Halaman Page
	24
	24
2.2.3	26
	26
2.2.4	28
	28
2.2.5	29
	29
2.2.6	30
	30
2.2.7	31
	31
2.2.8	33
	33
2.3	34
	34
2.3.1	34
	34

2.3.2	Realisasi Pendapatan Pemerintah Kabupaten Kolaka Timur Menurut Jenis Pendapatan (ribu rupiah), 2018–2021	37
	<i>Actual Kolaka Timur Regency Government Revenues by Kind of Revenues (thousand rupiahs), 2018–2021</i>	37
2.3.3	Anggaran Belanja Pemerintah Kabupaten Kolaka Timur Menurut Jenis Jenis Belanja (ribu rupiah), 2018–2021	40
	<i>Budget Kolaka Timur Regency Government Expenditures by Kind of Expenditures (thousand rupiahs), 2018–2021</i>	40
2.3.4	Realisasi Belanja Pemerintah Kabupaten Kolaka Timur Menurut Jenis Jenis Belanja (ribu rupiah), 2018–2021	43
	<i>Actual Kolaka Timur Regency Government Expenditures by Kind of Expenditures (thousand rupiahs), 2018–2021</i>	43
3.	PENDUDUK DAN KETENAGAKERJAAN/POPULATION AND EMPLOYMENT	47
3.1	PENDUDUK.....	58
	POPULATION	58
3.1.1	Penduduk, Laju Pertumbuhan Penduduk per Tahun, Distribusi Persentase Penduduk, Kepadatan Penduduk, Rasio Jenis Kelamin Penduduk Menurut Kecamatan di Kabupaten Kolaka Timur, 2021	58
	<i>Population, Annual Population Growth Rate, Percentage Distribution of Population, Population Density, and Population Sex Ratio by Subdistrict in Kolaka Timur Regency, 2021</i>	58
3.1.2	Jumlah Penduduk Menurut Jenis Kelamin dan Kecamatan di Kabupaten Kolaka Timur, 2021	61
	<i>Population by Gender and Subdistrict in Kolaka Timur Regency, 2021 .</i>	61
3.1.3	Jumlah Penduduk Menurut Kelompok Umur dan Jenis Kelamin di Kabupaten Kolaka Timur, 2021	62
	<i>Number of Populations by Age Groups and Gender in Kolaka Timur Regency, 2021</i>	62
3.1.4	Jumlah Transmigrasi Menurut Jenis di Kabupaten Kolaka Timur, 2017-2021	63
	<i>Number of Transmigration by Type in Kolaka Timur Regency, 2017-2021</i>	63
3.1.5	Jumlah Transmigrasi Umum Menurut Daerah Penempatan di Kabupaten Kolaka Timur, 2017-2021	64

	<i>Number of Transmigration by Type in Kolaka Timur Regency, 2017-2021</i>	64
3.1.6	Jumlah Transmigrasi Menurut Daerah Asal di Kabupaten Kolaka Timur, 2017-2021	65
	<i>Number of Transmigration by Regional of Origin in Kolaka Timur Regency, 2017-2021</i>	65
3.2	KETENAGAKERJAAN	67
	EMPLOYMENT	67
3.2.1	Penduduk Berumur 15 Tahun Yang Bekerja di Kabupaten Kolaka Timur, 2018-2021	67
	<i>Population Age 15 Years Over who Working in Kolaka Timur Regency, 2018-2021</i>	67
3.2.2	Tingkat Pengangguran Terbuka di Kabupaten Kolaka Timur, 2019-2021	68
	<i>Unemployment Rate in Kolaka Timur Regency, 2019-2021</i>	68
3.2.3	Jumlah Pencari Kerja Terdaftar, Lowongan Terdaftar, Penempatan Tenaga Kerja dan Penghapusan Pencari Kerja di Kabupaten Kolaka Timur, 2017-2021	69
	<i>Number of Job Seeker Registered, Job Registered, Job Placement, and Removal Job Seeker in Kolaka Timur Regency, 2017-2021</i>	69
3.2.4	Jumlah Pencari Kerja Terdaftar Menurut Pendidikan dan Jenis Kelamin di Kabupaten Kolaka Timur, 2021	70
	<i>Number of Job Seeker Registered by Educational Level and Gender in Kolaka Timur Regency, 2021</i>	70
4.	SOSIAL DAN KESEJAHTERAAN RAKYAT/SOCIAL AND WELFARE	71
4.1	PENDIDIKAN	84
	EDUCATION	84
4.1.1	Jumlah Sekolah, Guru, dan Murid Taman Kanak-Kanak (TK) di Bawah Kementerian Pendidikan dan Kebudayaan Menurut Kecamatan di Kabupaten Kolaka Timur, 2020/2021 dan 2021/2022	84
	<i>Number of Schools, Teachers, and Pupils in Kindergarten Under The Ministry of Education and Culture by Subdistrict in Kolaka Timur Regency, 2020/2021 and 2021/2022</i>	84
4.1.2	Jumlah Sekolah, Guru, dan Murid Raudatul Athfal (RA) di Bawah Kementerian Agama Menurut Kecamatan di Kabupaten Kolaka	

	Halaman Page
Timur, 2020/2021 dan 2021/2022.....	87
<i>Number of Schools, Teachers, and Pupils in Raudatul Athfal (RA) Under The Ministry of Religious Affairs by Subdistrict in Kolaka Timur Regency, 2020/2021 and 2021/2022.....</i>	87
4.1.3 Jumlah Sekolah, Guru, dan Murid Sekolah Dasar (SD) di Bawah Kementerian Pendidikan dan Kebudayaan Menurut Kecamatan di Kabupaten Kolaka Timur, 2020/2021 dan 2021/2022	88
<i>Number of Schools, Teachers, and Pupils in Primary Schools Under The Ministry of Education and Culture by Subdistrict in Kolaka Timur Regency, 2020/2021 and 2021/2022</i>	88
4.1.4 Jumlah Sekolah, Guru, dan Murid Madrasah Ibtidaiyah (MI) di Bawah Kementerian Agama Menurut Kecamatan Menurut Kecamatan di Kabupaten Kolaka Timur, 2020/2021 dan 2021/2022	91
<i>Number of Schools, Teachers, and Pupils in Madrasah Ibtidaiyah (MI) Under The Ministry of Religious Affairs by Subdistrict in Kolaka Timur Regency, 2020/2021 and 2021/2022</i>	91
4.1.5 Jumlah Sekolah, Guru, dan Murid Sekolah Menengah Pertama (SMP) di Bawah Kementerian Pendidikan dan Kebudayaan Menurut Kecamatan di Kabupaten Kolaka Timur, 2020/2021 dan 2021/2022.	94
<i>Number of Schools, Teachers, and Pupils in Junior High Schools Under The Ministry of Education and Culture by Subdistrict in Kolaka Timur Regency, 2020/2021 and 2021/2022</i>	94
4.1.6 Jumlah Sekolah, Guru, dan Murid Madrasah Tsanawiyah (MTs) di Bawah Kementerian Agama Menurut Kecamatan di Kabupaten Kolaka Timur, 2020/2021 dan 2021/2022.....	97
<i>Number of Schools, Teachers, and Pupils in Madrasah Tsanawiyah (MTs) Under The Ministry of Religious Affairs by Subdistrict in Kolaka Timur Regency, 2020/2021 dan 2021/2022</i>	97
4.1.7 Jumlah Sekolah, Guru, dan Murid Sekolah Menengah Atas (SMA) di Bawah Kementerian Pendidikan dan Kebudayaan Menurut Kecamatan di Kabupaten Kolaka Timur, 2020/2021 dan 2021/2022.	100
<i>Number of Schools, Teachers, and Pupils in Senior High Schools Under The Ministry of Education and Culture by Subdistrict in Kolaka Timur Regency, 2020/2021 and 2021/2022</i>	100
4.1.8 Jumlah Sekolah, Guru, dan Murid Sekolah Menengah Kejuruan (SMK) di Bawah Kementerian Pendidikan dan Kebudayaan Menurut	

	Halaman Page
	103
	103
4.1.9	106
	106
4.1.10	109
	109
4.2	114
HEALTH	114
4.2.1	114
	114
4.2.2	120
	120
4.2.3	121
	121
4.2.4	122
	122
4.2.5	124

	Halaman Page
<i>Regency, 2021</i>	124
4.2.6 Jumlah Kasus 10 Penyakit Terbanyak di Kabupaten Kolaka Timur, 2021	126
<i>Number of Cases of the 10 Most Disease in Kolaka Timur Regency, 2021</i>	126
4.2.7 Jumlah Klinik Keluarga Berencana (KKB) dan Pos Pelayanan Keluarga Berencana Desa (PPKBD) Menurut Kecamatan di Kabupaten Kolaka Timur, 2021	127
<i>Number of Family Planning Clinics and Post of Village Family Planning Services by Subdistrict in Kolaka Timur Regency, 2021</i>	127
4.2.8 Jumlah Pencapaian Peserta KB Jalur Pemerintah dan Swasta Menurut Jenis Kontrasepsi dan Kecamatan di Kabupaten Kolaka Timur, 2021	128
<i>Achieved Number of Family Planning New Participants KB of Private and Government Path by Type of Contraception and Subdistrict in Kolaka Timur Regency, 2021</i>	128
4.2.9 Alasan Pasangan Usia Subur Bukan Peserta KB Menurut Kecamatan di Kabupaten Kolaka Timur, 2021	130
<i>Excuses of Reproductive Age Couple for Not Being Family Planning Participant by Subdistrict in Kolaka Timur Regency, 2021</i>	130
4.2.10 Data Kegiatan Pelayanan Rawat Jalan di RSUD Kabupaten Kolaka Timur, 2021	131
<i>Data of Outpatient Service Activities at RSUD Kolaka Timur Regency, 2021</i>	131
4.3 AGAMA DAN SOSIAL LAINNYA	132
RELIGION AND OTHER SOCIAL AFFAIRS	132
4.3.1 Jumlah Desa ¹ /Kelurahan yang Mengalami Bencana Alam ² Menurut Kecamatan di Kabupaten Kolaka Timur, 2019-2021	132
<i>Number of Villages¹ that Had Natural Disaster² by Subdistrict in Kolaka Timur Regency, 2019-2021</i>	132
4.3.2 Garis Kemiskinan dan Penduduk Miskin di Kabupaten Kolaka Timur, 2017-2021	135
<i>Poverty Line and Number of Poor People in Kolaka Timur Regency, 2017-2021</i>	135
4.3.3 Jumlah Keluarga Menurut Tingkat Kesejahteraan dan Kecamatan di Kabupaten Kolaka Timur, 2021	136
<i>Number of Families by Welfare Lever and Subdistrict in Kolaka Timur</i>	

	Halaman Page
<i>Regency, 2021</i>	136
4.3.4 Jumlah Penerima Kartu Indonesia Sehat (KIS) dan Program keluarga Harapan (PKH) Menurut Kecamatan di Kabupaten Kolaka Timur, 2021 <i>Number of Received KIS and PKH by Subdistrict in Kolaka Timur Regency, 2021</i>	137 137
4.3.5 Jumlah Pekerja Sosial dan Penyandang Disabilitas Menurut Kecamatan di Kabupaten Kolaka Timur, 2021	138 138
4.3.6 Banyaknya Kelompok Kepemudaan, Perkumpulan Olahraga, dan Fasilitas Olahraga Menurut Kecamatan di Kabupaten Kolaka Timur, 2021	139 139
4.3.7 Jumlah Karang Taruna dan Anggotanya Menurut Kecamatan di Kabupaten Kolaka Timur, 2021	140 140
4.3.8 Banyaknya Fasilitas Olahraga Menurut Jenis Olahraga dan Kecamatan di Kabupaten Kolaka Timur, 2021	141 141
4.3.9 Jumlah Linmas dan Pos Siskamling Menurut Kecamatan di Kabupaten Kolaka Timur, 2021	143 143
4.3.10 Jumlah Peristiwa Bencana Alam Tertangani Menurut Jenis Bencana di Kabupaten Kolaka Timur, 2021	144 144
4.3.11 Jumlah Bencana Menurut Jenis Bencana dan Kecamatan di Kabupaten Kolaka Timur, 2021	145 145
4.3.12 Jumlah Kerusakan Rumah Akibat Bencana Menurut Kecamatan di	

	Halaman Page
Kabupaten Kolaka Timur, 2021	147
<i>Number of House Damage Due to Disaster by Subdistrict in Kolaka Timur Regency, 2021</i>	<i>147</i>
4.3.13 Jumlah Penduduk Menurut Kecamatan dan Agama yang Dianut di Kabupaten Kolaka Timur, 2021	148
<i>Population by Subdistrict and Religion in Kolaka Timur Regency, 2021</i>	<i>148</i>
4.3.14 Jumlah Pernikahan, Cerai Gugat dan Cerai Talak Menurut Kecamatan di Kabupaten Kolaka Timur, 2021	149
<i>Number of Marriage and Divorce by Subdistrict in Kolaka Timur, 2021</i>	<i>4 9</i>
4.3.15 Jumlah Perceraian Menurut Kasus dan Kecamatan di Kabupaten Kolaka Timur, 2021	150
<i>Number of Divorce Occurred by Cases and District in Kolaka Timur Regency, 2021</i>	<i>150</i>
5. PERTANIAN, KEHUTANAN, PETERNAKAN, DAN PERIKANAN/ AGRICULTURE, FORESTRY, LIVESTOCK, AND FISHERY	153
5.1 HORTIKULTURA	164
HORTICULTURE.....	164
5.1.1 Luas Panen Tanaman Sayuran Menurut Kecamatan dan Jenis Tanaman di Kabupaten Kolaka Timur (ha), 2020 dan 2021	164
<i>Harvested Area of Vegetables by Subdistrict and Kind of Plant in Kolaka Timur Regency (ha), 2020 and 2021</i>	<i>164</i>
5.1.2 Produksi Tanaman Sayuran Menurut Kecamatan dan Jenis Tanaman di Kabupaten Kolaka Timur (kuintal), 2020 dan 2021	172
<i>Production of Vegetables by Subdistrict and Kind of Plant in Kolaka Timur Regency (quintal), 2020 and 2021.....</i>	<i>172</i>
5.1.3 Luas Panen Tanaman Sayuran dan Buah-Buahan Semusim Menurut Jenis Tanaman di Kabupaten Kolaka Timur (ha), 2018 - 2021	180
<i>Harvested Area of Seasonal Vegetables and Fruits by Kind of Plant in Kolaka Timur Regency (ha), 2018 - 2021</i>	<i>180</i>
5.1.4 Produksi Tanaman Sayuran dan Buah-Buahan Semusim Menurut Jenis Tanaman di Kabupaten Kolaka Timur (kuintal), 2018-2021	182
<i>Production of Seasonal Vegetables and Fruits by Kind of Plant in Kolaka Timur Regency (quintal), 2018-2021</i>	<i>182</i>
5.1.5 Luas Panen Tanaman Biofarmaka Menurut Kecamatan dan Jenis Tanaman di Kabupaten Kolaka Timur (m ²), 2020 dan 2021	184

	Halaman Page
	<i>Harvested Area of Medicinal Plants by Subdistrict and Kind of Plant in Kolaka Timur Regency(m²), 2020 and 2021</i> 184
5.1.6	Produksi Tanaman Biofarmaka Menurut Kecamatan dan Jenis Tanaman di Kabupaten Kolaka Timur (kg), 2020 dan 2021 188 <i>Production of Vegetables by Subdistricts and Kind of Plant in Kolaka Timur Regency(kg), 2020 and 2021</i> 188
5.1.7	Luas Panen Tanaman Biofarmaka Menurut Jenis Tanaman di Kabupaten Kolaka Timur (m ²), 2020 dan 2021 192 <i>Harvested Area of Medicinal Plants by Kind of Plant in Kolaka Timur Regency (m²), 2020 and 2021</i> 192
5.1.8	Produksi Tanaman Biofarmaka Menurut Jenis Tanaman di Kabupaten Kolaka Timur (kg), 2020 dan 2021..... 193 <i>Production of Medicinal Plants by Kind of Plant in Kolaka Timur Regency (kg), 2020 and 2021</i> 193
5.1.9	Produksi Buah-buahan Menurut Kecamatan dan Jenis Tanaman di Kabupaten Kolaka Timur (kuintal), 2019 dan 2021 194 <i>Production of Fruits by Subdistrict and Kind of Plant in Kolaka Timur Regency (quintal), 2019 and 2021</i> 194
5.1.10	Produksi Buah–Buahan dan Sayuran Tahunan Menurut Jenis Tanaman di Kabupaten Kolaka Timur (ton), 2018-2021 206 <i>Production of Annual Fruits and Vegetables by Kind of Plant in Kolaka Timur Regency (ton), 2018-2021</i> 206
5.2	PERKEBUNAN..... 208
	PLANTATION 208
5.2.1	Luas Areal Tanaman Perkebunan Menurut Kecamatan dan Jenis Tanaman di Kabupaten Kolaka Timur (ha), 2020 dan 2021 208 <i>Planted Area of Estate Crops by Subdistrict and Type of Crops in Kolaka Timur Regency (ha), 2020 and 2021</i> 208
5.2.2	Produksi Tanaman Perkebunan Menurut Kecamatan dan Jenis Tanaman di Kabupaten Kolaka Timur, 2020 (ton) dan 2021(ribu ton)..... 211 <i>Production of Estate Crops by Subdistrict and Type of Crops in Kolaka Timur Regency, 2020 (tons) and 2021 (thousand tons)</i> 211
5.3	KEHUTANAN 214
	FOREST..... 214

	Halaman Page
5.3.1	Luas Kawasan Hutan Menurut Kecamatan dan Jenis Hutan di Kabupaten Kolaka Timur (Ha), 2021 214
	<i>Forest Area by Subdistrict and Type of Forest in Kolaka Timur Regency (Ha), 2021</i> 214
6.	INDUSTRI/INDUSTRY 215
6.1	Jumlah Perusahaan Industri menurut Jumlah Tenaga Kerja dan Kecamatan di Kabupaten Kolaka Timur, 2021 222
	<i>Number of Industrial Companies by Amount of Labor and Subdistrict in Kolaka Timur Regency, 2021</i> 222
6.2	Jumlah Perusahaan Industri Menurut Skala Usaha di Kabupaten Kolaka Timur, 2021 223
	<i>Number of Industrial Company by Business Scale in Kolaka Timur Regency, 2021</i> 223
6.3	Rekapitulasi Industri Kecil, Menengah, dan Besar Cabang Industri Pangan di Kabupaten Kolaka Timur, 2021 224
	<i>Recapitulation of Small, Medium, and Large Food Industry in Kolaka Timur Regency, 2021</i> 224
6.4	Rekapitulasi Industri Kecil, Menengah, dan Besar Cabang Industri Sandang dan Kulit serta Cabang Industri Kimia dan Bahan Bangunan di Kabupaten Kolaka Timur, 2021 226
	<i>Recapitulation of Small, Medium, and Large Clothing and Leather Industry and Chemicals and Building Materials Industry in Kolaka Timur Regency, 2021</i> 226
6.5	Rekapitulasi Industri Kecil, Menengah, dan Besar Cabang Industri Kerajinan dan Umum serta Cabang Industri Logam di Kabupaten Kolaka Timur, 2021 228
	<i>Recapitulation of Small, Medium, and Large Craft and General Industry and Metal Industry in Kolaka Timur Regency, 2021</i> 228
7.	PARIWISATA/TOURISM 231
7.1	Jumlah Rumah Makan/Restoran Menurut Kecamatan di Kabupaten Kolaka Timur 2018–2021 237
	<i>Number of Restaurants by Subdistrict in Kolaka Timur Regency, 2018–2021</i> 237
7.2	Jumlah Akomodasi Hotel/Penginapan Menurut Kecamatan di Kabupaten Kolaka Timur, 2021 238
	<i>Number of Hotel/Lodge Accomodations by Subdistrict in Kolaka Timur</i>

	Halaman Page
<i>Regency, 2021</i>	238
8.1 TRANSPORTASI	245
TRANSPORTATION	245
8.1.1 Panjang Jalan Menurut Tingkat Kewenangan Pemerintahan di Kabupaten Kolaka Timur (km), 2019–2021	245
<i>Length of Roads by Level of Government Authority in Kolaka Timur Regency (km), 2019–2021</i>	245
8.1.2 Panjang Jalan Menurut Jenis Permukaan Jalan di Kabupaten Kolaka Timur (km), 2019–2021.....	246
<i>Length of Roads by Type of Road Surface in Kolaka Timur Regency (km), 2019–2021</i>	246
8.1.3 Panjang Jalan Menurut Kondisi Jalan di Kabupaten Kolaka Timur (km), 2018–2020.....	247
<i>Length of Roads by Condition of Roads in Kolaka Timur Regency (km), 2018–2020</i>	247
8.1.4 Jumlah Kendaraan Bermotor yang Telah Uji menurut Jenis Kendaraan pada Dinas PUPRP Kabupaten Kolaka Timur, 2021.....	248
<i>Number of Tested Motor Vehicles by Vehicle Type in Separtement of PUPRP Kolaka Timur Regency, 2021</i>	248
8.1.5 Jumlah Kendaraan Bermotor Wajib Uji menurut Jenis Kendaraan pada Dinas PUPRP Kabupaten Kolaka Timur, 2021	249
<i>Number of Test-Requiring Motor Vehicles by Vehicle Type in Separtement of PUPRP Kolaka Timur Regency, 2021</i>	249
8.2 KOMUNIKASI	250
COMMUNICATION	250
8.2.1 Jumlah Kantor Pos Pembantu Menurut Kecamatan di Kabupaten Kolaka Timur, 2018–2021	250
<i>Number of Post Offices Subsidiaries by Subdistrict in Kolaka Timur Regency, 2018–2021</i>	250
8.2.2 Jumlah Tenaga Kerja dan Kurir menurut Kecamatan di Kabupaten Kolaka Timur, 2021	251
<i>Number of Labour and Courier by Subdistrict in Kolaka Timur Regency, 2021</i>	251
9. PERBANKAN, KOPERASI, DAN HARGA-HARGA/BANKING, COOPERATIVE, AND PRICES	253

	Halaman Page
9.1	Jumlah Koperasi Aktif Menurut Kecamatan di Kabupaten Kolaka Timur, 2018–2021 259 <i>Number of Active Cooperative by Subdistrict in Kolaka Timur Regency, 2018–2021 259</i>
9.3	Jumlah Bank Pemerintah di Kabupaten Kolaka Timur, 2017–2020.... 260 <i>Number of Government Banks in Kolaka Timur Regency, 2017–2020... 260</i>
9.4	Posisi Simpanan Masyarakat (Rupiah dan Valas) menurut Jenis Simpanan dan Periode Kabupaten Kolaka Timur, 2020-2021 261 <i>Position of Public Deposits (in Rupiah and Foreign Currency) by Type of Deposits and Period in Kolaka Timur Regency, 2020-2021 261</i>
9.5	Posisi Pinjaman yang Diberikan (Rupiah dan Valas) Bank Umum dan BPR menurut Sektor Ekonomi berdasarkan Lokasi Proyek di Kabupaten Kolaka Timur (Juta Rupiah), 2020-2021 263 <i>Position of Loans Given (in Rupiah and Foreign Currency) by Commercial Banks and Rural Banks by Economic Sectors based on Project Location in Kolaka Timur Regency (in million Rupiahs), 2020-2021 263</i>
9.6	Rata-rata Harga Eceran Bahan Pokok di Tingkat Konsumen Menurut Bulan di Kabupaten Kolaka Timur, 2021 264 <i>Average Retail Price of Comodities at the Consumer Level by Month in Kolaka Timur Regency, 2021 264</i>
10.	PENGELUARAN PENDUDUK DAN KONSUMSI MAKANAN/ POPULATION EXPENDITURE AND FOOD CONSUMPTION 269
10.1	Pengeluaran Rata-rata per Kapita Sebulan Menurut Kelompok Komoditas (rupiah) di Kabupaten Kolaka Timur, 2020 dan 2021 273 <i>Monthly Average Expenditure per Capita by Commodity Group (rupiahs) in Kolaka Timur Regency, 2020 and 2021 273</i>
10.2	Persentase Pengeluaran per Kapita Sebulan Menurut Kelompok Komoditas di Kabupaten Kolaka Timur, 2020 dan 2021 274 <i>Percentage of Monthly Expenditure per Capita by Commodity Group in Kolaka Timur Regency, 2020 and 2021 274</i>
11.	PERDAGANGAN/TRADE 275
11.1	Jumlah Sarana Perdagangan Menurut Kecamatan di Kabupaten Kolaka Timur, 2021 282 <i>Number of Trade Facilities by Subdistrict in Kolaka Timur Regency, 2021 282</i>

	Halaman Page
11.2	Jumlah Sarana Tempat Makan Menurut Kecamatan di Kabupaten Kolaka Timur, 2021 283 <i>Number of Food Stalls by Subdistrict in Kolaka Timur Regency, 2021....</i> 283
11.3	Jumlah Pasar Dirinci Menurut Jenisnya dan Kecamatan di Kabupaten Kolaka Timur, 2021 284 <i>Number of Markets Specified by Type and Subdistrict in Kolaka Timur Regency, 2021</i> 284
11.4	Jumlah Realisasi Perizinan yang Diterbitkan menurut Jenis dan Bulan di Kabupaten Kolaka Timur, 2021 285 <i>Number of Realization of License by Type and Month in Kolaka Timur Regency, 2021</i> 285
11.5	Jumlah Tanda Daftar yang Dikeluarkan Menurut Jenis di Kabupaten Kolaka Timur, 2020-2021 288 <i>Number of Registration by Type in Kolaka Timur Regency, 2020-2021..</i> 288
11.6	Jumlah Realisasi Perizinan yang Diterbitkan menurut Jenis dan Bulan di Kabupaten Kolaka Timur, 2021 289 <i>Number of Realization of License by Type and Month in Kolaka Timur Regency, 2021</i> 289
11.7	Perusahaan PMDN Berskala Nasional yang Berinvestasi di Kabupaten Kolaka Timur, 2021 291 <i>National Company that Registered in Kolaka Timur Regency, 2021</i> 291
12.	SISTEM NERACA REGIONAL/SYSTEM OF GERIONAL ACCOUNT . 293
12.1	Produk Domestik Regional Bruto Atas Dasar Harga Berlaku Menurut Lapangan Usaha di Kabupaten Kolaka Timur (miliar rupiah), 2017-2021 303 <i>Gross Regional Domestic Product at Current Market Prices by Industry in Kolaka Timur Regency (billion rupiahs), 2017-2021.....</i> 303
12.2	Produk Domestik Regional Bruto Atas Dasar Harga Konstan 2010 Menurut Lapangan Usaha di Kabupaten Kolaka Timur (miliar rupiah), 2017-2021 305 <i>Gross Regional Domestic Product at 2010 Constant Market Prices by Industry in Kolaka Timur Regency (billion rupiahs), 2017-2021</i> 305
12.3	Distribusi Persentase Produk Domestik Regional Bruto Atas Dasar Harga Berlaku Menurut Lapangan Usaha di Kabupaten Kolaka Timur (persen), 2017-2021 307

	<i>Percentage Distribution of Gross Regional Domestic Product at Current Market Prices by Industry in Kolaka Timur Regency (percent), 2017-2021</i>	307
12.4	Laju Pertumbuhan Produk Domestik Regional Bruto Atas Dasar Harga Konstan 2010 Menurut Lapangan Usaha di Kabupaten Kolaka Timur (persen), 2018-2021	309
	<i>Growth Rate of Gross Regional Domestic Product of at 2010 Constant Market Prices by Industry in Kolaka Timur Regency (percent), 2018-2021</i>	309
12.5	Produk Domestik Regional Bruto Atas Dasar Harga Berlaku Menurut Jenis Pengeluaran di Kabupaten Kolaka Timur (miliar rupiah), 2017–2021	311
	<i>Gross Regional Domestic Product at Current Market Prices by Type of Expenditure in Kolaka Timur Regency (billion rupiahs), 2017–2021</i>	311
12.6	Produk Domestik Regional Bruto Atas Dasar Harga Konstan 2010 Menurut Jenis Pengeluaran di Kabupaten Kolaka Timur (miliar rupiah), 2017–2021	312
	<i>Gross Regional Domestic Product at 2010 Constant Market Prices by Type of Expenditure in Kolaka Timur Regency (billion rupiahs), 2017–2021 ..</i>	312
13.	PERBANDINGAN ANTAR KABUPATEN/KOTA/ REGENCY/ MUNICIPAL COMPARISON	313
13.1	Jumlah Penduduk Menurut Kabupaten/Kota di Provinsi Sulawesi Tenggara (ribu), 2017–2021	318
	<i>Population by Regency/Municipality in Provinsi Sulawesi Tenggara (thousand), 2017–2021.....</i>	318
13.2	Laju Pertumbuhan Penduduk Menurut Kabupaten/Kota di Provinsi Sulawesi Tenggara (Persen), 2017–2021.....	319
	<i>Growth Rate of Population by Regency/Municipality in Sulawesi Tenggara Province (Percent), 2017–2021.....</i>	319
13.3	Laju Pertumbuhan Produk Domestik Regional Bruto Atas Dasar Harga Konstan 2010 Menurut Kabupaten/Kota di Provinsi Sulawesi Tenggara (persen), 2017–2021	320
	<i>Rate of Growth of Gross Regional Domestic Products at Constant 2010 Prices by Regency/Municipality in Sulawesi Tenggara Province (percent), 2017–2021.....</i>	320
13.4	Jumlah Penduduk Miskin Menurut Kabupaten/Kota di Provinsi Sulawesi Tenggara (ribu), 2017–2021	321

	Halaman Page
	<i>Number of Poor Population by Regency/Municipality in Sulawesi Tenggara Province (thousand), 2017–2021</i> 321
13.5	Persentase Penduduk Miskin Menurut Kabupaten/Kota di Provinsi Sulawesi Tenggara, 2017–2021 322 <i>Percentage of Poverty by Regency/Municipality in Sulawesi Tenggara Province, 2017–2021</i> 322
13.6	Indeks Kedalaman Kemiskinan (P1) Menurut Kabupaten/Kota di Provinsi Sulawesi Tenggara, 2017–2021 323 <i>Poverty Gap Index (P1) by Regency/Municipality in Sulawesi Tenggara Province, 2017–2021</i> 323
13.7	Indeks Keparahan Kemiskinan (P2) Menurut Kabupaten/Kota di Provinsi Sulawesi Tenggara, 2017–2021 324 <i>Poverty Severity Index (P2) by Regency/Municipality in Sulawesi Tenggara Province, 2017–2021</i> 324
13.8	Garis Kemiskinan Menurut Kabupaten/Kota di Provinsi Sulawesi Tenggara, 2017–2021 325 <i>Poverty Line by Regency/Municipality in Sulawesi Tenggara Province, 2017–2021</i> 325
13.9	Tingkat Pengangguran Terbuka Menurut Kabupaten/Kota di Provinsi Sulawesi Tenggara (persen), 2017–2021 326 <i>Unemployment Rate by Regency/Municipality in Sulawesi Tenggara Province (percent), 2017–2021</i> 326
13.10	Tingkat Partisipasi Angkatan Kerja Menurut Kabupaten/Kota di Provinsi Sulawesi Tenggara, 2017–2021 327 <i>Labour Force Participation by Regency/Municipality in Sulawesi Tenggara Province, 2017–2021</i> 327
13.11	Indeks Pembangunan Manusia Menurut Kabupaten/Kota di Provinsi Sulawesi Tenggara (persen), 2017–2021 328 <i>Human Development Index by Regency/Municipality in Sulawesi Tenggara Province (percent), 2017–2021</i> 328
13.12	Angka Harapan Hidup Menurut Kabupaten/Kota di Provinsi Sulawesi Tenggara, 2017–2021 329 <i>Life Expectancy by Regency/Municipality in Sulawesi Tenggara Province, 2017–2021</i> 329
13.13	Indeks Kemahalan Konstruksi Menurut Kabupaten/Kota di Provinsi

	Halaman Page
Sulawesi Tenggara, 2017–2021	330
<i>Construction Price Index by Regency/Municipality in Sulawesi Tenggara Province, 2017–2021.....</i>	<i>330</i>

<https://koltimkab.bps.go.id>

DAFTAR GAMBAR/LIST OF FIGURES

		Halaman <i>Page</i>
1.1	Luas Daerah Menurut Kecamatan di Kabupaten Kolaka Timur (%), 2021 <i>Area of Subdistrict in Kolaka Timur Regency (%), 2021</i>	6 6
1.2	Jarak dari Ibukota Kabupaten ke Ibukota Kecamatan di Kabupaten Kolaka Timur (Km), 2021	7 7
	<i>Distance from Capital of Regency to the Capital of Subdistrict in Kolaka Timur Regency (Km), 2021</i>	7 7
2.1	Banyaknya Desa dan Kelurahan Menurut Kecamatan di Kabupaten Kolaka Timur, 2021	19 19
	<i>Number of Rural Village and Urban Village by Subdistrict in Kolaka Timur Regency, 2021</i>	19 19
2.2	Jumlah Pegawai Negeri Sipil Kabupaten Kolaka Timur Menurut Jabatan dan Jenis Kelamin, 2021	20 20
	<i>Number of Civil Servants by Occupation and Gender in Kolaka Timur Regency, 2021</i>	20 20
3.1	Penduduk Kabupaten Kolaka Timur Menurut Kecamatan, 2021	56 56
	<i>Area Population of Kolaka Timur Regency by Subdistrict, 2021</i>	56 56
3.2	Penduduk Kabupaten Kolaka Timur Menurut Kelompok Umur, 2021	57 57
	<i>Population of Kolaka Timur Regency by Age Group, 2021</i>	57 57
4.1	Jumlah Tenaga Kesehatan Menurut Kecamatan di Kabupaten Kolaka Timur, 2021	82 82
	<i>Number of Health Workers by Subdistrict in Kolaka Timur</i>	82 82
4.2	Jumlah Fasilitas Kesehatan Menurut Kecamatan di Kabupaten Kolaka Timur, 2021	83 83
	<i>Number of Health Facilities by Subdistrict in Kolaka Timur Regency, 2021</i>	83 83
5.1	Produksi Tanaman Sayuran dan Buah-Buahan Semusim Menurut Jenis Tanaman di Kabupaten Kolaka Timur (kuintal), 2021	162 162
	<i>Plant in Kolaka Timur Regency (quintal), 2021</i>	162 162
5.2	Produksi Tanaman Biofarmaka Menurut Jenis Tanaman di Kabupaten Kolaka Timur (kg), 2021	163 163
	<i>Production of Medicinal Plants by Kind of Plant</i>	

	Halaman Page
	<i>in Kolaka Timur Regency (kg), 2021</i> 163
6.1	Jumlah Perusahaan Industri Menurut Jumlah Tenaga Kerja dan Kecamatan di Kabupaten Kolaka Timur, 2021 220
	<i>Number of Industrial Companies by Amount of Labor and Subdistrict in Kolaka Timur Regency, 2021</i> 220
6.2	Jumlah Perusahaan Industri Menurut Skala Usaha di Kabupaten Kolaka Timur, 2021 221
	<i>Number of Industrial Company and Workers by Business Scale in Kolaka Timur Regency, 2021</i> 221
7.1	Jumlah Rumah Makan/Restoran Menurut Kecamatan di Kabupaten Kolaka Timur 2018–2021 236
	<i>Number of Restaurants by Subdistrict in Kolaka Timur Regency, 2018–2021</i> 236
8.1	Panjang Jalan Menurut Kondisi Jalan Di Kabupaten Kolaka Timur (Km), 2021 244
	<i>Lenght of Road by Condition in Kolaka Timur Regency (Km), 2021</i> 244
9.1	Jumlah Koperasi Aktif Menurut Kecamatan di Kabupaten Kolaka Timur, 2021 257
	<i>Number of Active Cooperative by Subdistrict in Kolaka Timur Regency 2021</i> 257
9.2	Jumlah Bank Pemerintah di Kabupaten Kolaka Timur, 2021 258
	<i>Number of Government Banks in Kolaka Timur Regency, 2021</i> 258
11.1	Jumlah Minimarket dan Toko/Warung Kelontong Menurut Kecamatan di Kabupaten Kolaka Timur, 2021 280
	<i>Number of Minimarket and Store by Subdistrict in Kolaka Timur Regency, 2021</i> 280
11.2	Jumlah Restoran/Rumah Makan dan Warung/Kedai Makan menurut Kecamatan di Kabupaten Kolaka Timur, 2021 281
	<i>Number of Restaurant and Food Stalls by Subdistrict in Kolaka Timur Regency, 2021</i> 281
12.1	Laju Pertumbuhan Produk Domestik Regional Bruto Kabupaten Kolaka Timur Atas Dasar Harga Konstan Menurut Lapangan Usaha (Persen), 2017-2021 302

	<i>Growth Rate of Gross Regional Domestic Product of Kolaka Timur Regency at Current Market Prices by Industrial Origin (Percent), in Kolaka Timur Regency, 2017-2021</i>	302
13.1	Jumlah Penduduk Menurut Kabupaten/Kota di Provinsi Sulawesi Tenggara (ribu), 2021	317
	<i>Population by Regency/Municipality in Provinsi Sulawesi Tenggara (thousand), 2021</i>	317

<https://koltimkab.bps.go.id>

PENJELASAN UMUM/EXPLANATORY NOTES

Tanda-tanda, satuan-satuan, dan lain-lainnya yang digunakan dalam publikasi ini adalah sebagai berikut:

Symbols, measurement units, and acronyms which are used in this publication, are as follows:

1. TANDA-TANDA/SYMBOLS

Data tidak tersedia/Data not available	: ...
Tidak ada atau nol /Null or zero	: -
Data dapat diabaikan/Data negligible	: 0
Tanda decimal/Decimal point	: ,
Data tidak dapat ditampilkan/Not applicable	: NA
Angka estimasi/Estimated figures	: e
Angka diperbaiki/Revised figures	: r
Angka sementara/Preliminary figures	: x
Angka sangat sementara/Very preliminary figures	: xx
Angka sangat sangat sementara/Very very preliminary figures	: xxx

2. SATUAN/UNITS

barel/barrel	: 158,99 liter/litres = 1/6,2898 m ³
hektar (ha)/hectare (ha)	: 10 000 m ²
kilometer (km)/kilometres (km)	: 1 000 meter/meters (m)
knot/knot	: 1,8523 km/jam (km/hour)
kuintal/quintal	: 100 kg
KWh	: 1 000 Watt hour
MWh	: 1 000 KWh
liter (untuk beras)/litre (for rice)	: 0,80 kg
MMSCF	: 1/35,3 m ³
metrik ton (m.ton)/metric ton (m. ton)	: 0,98421 long ton = 1 000 kg
ons/ounce	: 28,31 gram/grams
ton	: 1 000 kg

Satuan lain: buah, dus, butir, helai/lembar, kaleng, batang, pulsa, ton kilometer (ton-km), jam, menit, persen (%).

Other units: unit, pack, pieces, sheet, tin, pulse, ton-kilometres(ton-km), hour, minute, percent (%).

Perbedaan angka di belakang koma disebabkan oleh pembulatan angka.

The difference in decimal numbers is caused by rounding.

DAFTAR SINGKATAN/ LIST OF ABBREVIATIONS

SI	: Stasiun Iklim
SIMPK	: Stasiun Meteorologi Pertanian Khusus
t.t	: Tempat tidur
BCG	: Bacillus Calmette Guerin
DPT	: Difteri, Pertusis, Tetanus
TT	: Tetanus Toxoid
IOT	: Industri Obat Tradisional/ <i>Traditional Medicine Industry</i>
IKOT	: Industri Kecil Obat Tradisional/ <i>Traditional Medicine Small</i>
Alkes	: Alat kesehatan/ <i>Health Kits</i>
PKRT	: Perbekalan Kesehatan Rumah tangga/ <i>Household Health Logistics</i>
Kompl	: Komplemen/ <i>Complement</i>
IRTP	: Industri Pangan Produksi Rumah Tangga/ <i>Foods Home Industry</i>
PBF	: Pedagang Besar Farmasi/ <i>Pharmacy Whole-seller</i>
GFK	: Gudang Farmasi Kab/Kota/Regency/ <i>Municipality Pharmacy Warehouse</i>
RB	: Rumah Bersalin/ <i>Delivery House</i>
Pustu	: Puskesmas pembantu/ <i>Auxiliary Public Health Center</i>
BP	: Balai Pengobatan/ <i>Polyclinic</i>
TPS	: Tempat Pembuangan Sementara / <i>landfill</i>
Jamkesmas	: Jaminan kesehatan masyarakat miskin/ <i>Poor public health insurance</i>
PJKMU	: Program Jaminan Kesehatan Masyarakat Umum
SIUP	: Surat Ijin Usaha Perdagangan/ <i>Trading Permission Letter</i>
TDP	: Tanda Daftar Perusahaan/ <i>Company Registration Identity</i>
API	: Angka Pengenal Importir/ <i>Importer's Identity Number</i>

Statistik Kunci, 2019–2021 Key Statistics, 2019–2021

Rincian/Description	Satuan/Unit	2019	2020	2021
(1)	(2)	(3)	(4)	(5)
SOSIAL/SOCIAL				
Penduduk ¹ /Population ¹	ribu/thousand	133,32	133,32	...
Laju Pertumbuhan Penduduk ¹ /Population Growth	%	1,88	NA	...
Angka Harapan Hidup ^{1-e} /Life Expectancy Rate	tahun/years	72,33
Angka Melek Huruf Usia 15+/ <i>Literacy Rate Aged 15+</i>	%	95,49
Tingkat Partisipasi Angkatan Kerja -TPAK <i>Labour Force Participation Rate-LFPR</i>	%	77,37
Tingkat Pengangguran Terbuka-TPT <i>Unemployment Rate-UR²</i>	%	3,25
Penduduk Miskin ³ /Poor People ⁴	ribu/thousand	26,29	26,38	...
Persentase Penduduk Miskin ⁴ <i>Percentage of Poor People⁴</i>	%	13,71	13,47	...
Indeks Pembangunan Manusia-IPM <i>Human Development Index⁵</i>	–	66,49	-	-
EKONOMI/ECONOMIC				
Produk Domestik Regional Bruto (PDRB) Harga Berlaku ⁶ <i>Gross Regional Domestic Bruto (GRDP) at Current Price⁶</i>	triliun rupiah <i>trillion rupiahs</i>	4 427,15 ^{xx}	4 496,34 ^{xx}	...
Laju Pertumbuhan Ekonomi ⁸ /Economic Growth ⁷	%	5,63 ^{xx}	-0,31 ^{xx}	...
PDRB Per Kapita Harga Berlaku ^{6,8} <i>Per Capita of GRDP at Current Price^{6,8}</i>	juta rupiah <i>million rupiahs</i>	33.21 ^{xx}	-	-

Catatan/Notes: ¹ Hasil proyeksi penduduk Indonesia 2010–2035 (pertengahan tahun/Juni)/*The result of Indonesia population projection 2010–2035 (mid year/June)*
² Data tahun 2021 hasil sensus/Data for 2021 from Population Census
³ Mulai tahun 2010 mengadopsi System of National Account 2008 (SNA 2008)/*Since 2010 is in line with System of National Account 2008 (SNA 2008)*
⁴ Menggunakan tahun dasar 2010 (2010=100)/*Using 2010 base year (2010=100)*
⁵ Menggunakan proyeksi penduduk berdasarkan hasil SP2010/*Using population projection based on SP2010*

BAB 1

GEOGRAFI DAN IKLIM GEOGRAPHY AND CLIMATE

Suhu Udara



26,4

29,0

Rata-rata Suhu Udara di Kabupaten Kolaka Timur tahun 2021 berada pada rentang 26,4 C (Juli) hingga 29,0 C (Februari)

Kelembapan Udara

Kelembapan udara di Kabupaten Kolaka Timur tahun 2021 berada pada rentang 76 % (Februari) hingga 84 % (Juli)



76 %

-

84 %



Luas Wilayah

Lalolae adalah kecamatan dengan luas **wilayah terkecil** di Kabupaten Kolaka Timur dengan luas **75,39**, sedangkan kecamatan **terluas** adalah **Ueesi** dengan luas **1.435,32**

PENJELASAN TEKNIS**TECHNICAL NOTES**

1. Bab ini menyajikan data mengenai geografi, batas wilayah, luas wilayah, kondisi tanah yang meliputi topografi, geologis, hidrologis/keadaan perairan (laut dan sungai), keadaan iklim, dan curah hujan di Kabupaten Kolaka Timur.
 2. Kabupaten Kolaka Timur terbentuk berdasarkan Undang-undang Nomor 8 Tahun 2013. Kabupaten Kolaka Timur merupakan pemekaran wilayah dari Kabupaten Kolaka.
 3. Secara astronomis, Kabupaten Kolaka Timur terletak dibagian seltan garis khatulistiwa, memanjang dari Utara ke Selatan diantara 3°00' - 4°30' Lintang Selatan (LS) dan membentang dari Barat ke Timur di antara 121°45' - 124°06' Bujur Timur (BT).
 4. Berdasarkan posisi geografisnya, batas-batas Kabupaten Kolaka Timur yaitu sebelah Utara berbatasan dengan Kabupaten Kolaka Utara, sebelah Selatan berbatasan dengan Kabupaten Konawe Selatan, sebelah Timur berbatasan Konawe, dan sebelah Barat berbatasan dengan Kabupaten Kolaka.
 5. Wilayah Kolaka Timur merupakan daratan dengan luas wilayah
1. *This chapter present data about geography, boundaries, area, soil condition covering topography, geological, hydrological/ circumtances maritime (sea and river), climatic conditons, and rainfall in Kolaka Timur Regency.*
 2. *Kolaka Timur Regency was formed based on Law Number 8 Year 2013. Kolaka Timur Regency is a division of the region from Kolaka Regency.*
 3. *Astronomically, Kolaka Timur Regency is located along the equator section of the equator, extending from North to South between 3°00'- 4°30' South Latitude (SL) and extending from West to East between 121°45'- 124°06' East Longitude (EL).*
 4. *Based on its geographical position, the territorial boundaries of Kolaka Timur Regency in the north is Kolaka Utara Regency, in the south is Konawe Selatan Regency, in the east is Konawe Regency and in the west is Kolaka Regency.*
 5. *Area of Kolaka Timur is land which area of 3,981.38 km².*

3.981,38 km².

- | | |
|---|--|
| <p>6. Kabupaten Kolaka Timur terdiri dari 12 kecamatan. Kecamatan tersebut melingkupi Ladongi, Lambandia, Tirawuta, Mowewe, Uluiwoi, Tinondo, Lalolae, Poli-Polia, ,Loea, Aere, Dangia, dan Ueesi.</p> | <p>6. <i>Kolaka Timur Regency consists of 12 Subdistricts. That's Subdistrict are Ladongi, Lambandia, Tirawuta, Mowewe, Uluiwoi, Tinondo, Lalolae, Poli-Polia, ,Loea, Aere, Dangia, dan Ueesi.</i></p> |
| <p>7. Badan Pusat Statistik (BPS) telah melakukan pendataan Potensi Desa (Podes) sejak tahun 1980. Sejak saat itu, Podes dilaksanakan secara rutin sebanyak 3 kali dalam kurun waktu sepuluh tahun untuk mendukung kegiatan Sensus Penduduk, Sensus Pertanian, ataupun Sensus Ekonomi. Dengan demikian, fakta penting terkait ketersediaan infrastruktur dan potensi yang dimiliki oleh setiap wilayah dapat dipantau perkembangannya secara berkala dan terus menerus.</p> | <p>7. <i>BPS-Statistics Indonesia has already recorded village potential (Podes) since 1980. Since then, Podes regularly implemented 3 (three) times within ten years to support the activities of the Population Census, Agriculture Census, or Economic Census. Thus, important facts related to the availability of infrastructure and the potential possessed by each region can be monitored regularly and continually.</i></p> |
| <p>8. Sejak tahun 2008, pendataan Podes mengalami perubahan dengan adanya penambahan kuesioner suplemen kecamatan dan kabupaten/kota. Penambahan kuesioner tersebut bertujuan untuk meningkatkan manfaat data Podes bagi para konsumen data dan pemerintah daerah dalam perencanaan pembangunan wilayah.</p> | <p>8. <i>Since 2008, Podes has been changed especially in providing additional information from Subdistrict and regency/ municipality, using separate questionnaires. The goal of these changes is to provide more benefits for data users and local government in regional development planning.</i></p> |
| <p>9. Data Podes merupakan satu-satunya sumber data kewilayahan</p> | <p>9. <i>Podes data is the only one source of spatial data consisting of various</i></p> |

yang muatannya beragam dan memberi gambaran tentang situasi pembangunan suatu wilayah (regional). Ini berbeda dengan data dari hasil pendekatan rumah tangga yang lebih menekankan pada dimensi aktivitas sektoral. Keduanya sama penting dan menjadi kekayaan BPS.

information and providing a picture of development progress in a region. The Podes data are different from data resulted from household surveys focusing on the dimension of sectoral activities. Both kind of data are important and become the trade mark of BPS on the data richness aspect.

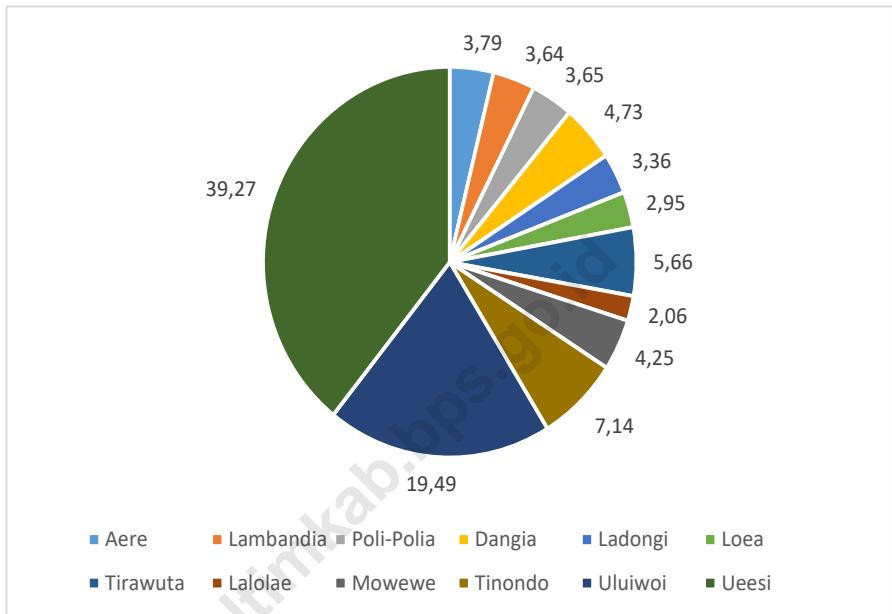
10. Pencacahan Podes dilakukan secara sensus terhadap seluruh wilayah administrasi pemerintahan terendah setingkat desa (yaitu desa, kelurahan, nagari, Unit Permukiman Transmigrasi (UPT)) yang masih dibina oleh kementerian terkait. Berdasarkan hasil Podes 2014, ada sebanyak 82.190 wilayah setingkat desa yang tersebar di 511 kabupaten/kota.

10. *Podes enumeration is implemented as a census of the lowest governmental administrative region equivalent to village (i.e. village, sub-Subdistrict, nagari, and Transmigration Settlement Unit which is still fostered by the relevant ministries). There were 82,190 village-level areas spread over 511 regencies/municipalities based on the result of Podes 2014.*

11. Pengumpulan data Podes 2014 dilakukan melalui wawancara langsung oleh petugas terlatih dengan narasumber yang relevan. Petugas adalah aparatur ataupun mitra kerja BPS Kabupaten/ Kota, sementara narasumber adalah kepala desa/lurah atau narasumber lain yang memiliki pengetahuan terhadap wilayah target pencacahan.

11. *Data collection of Podes 2014 carried out through direct interviews by trained personnel with relevant respondents. The interviewers are BPS Regency/City personnel or partners, meanwhile, the selected respondents are the village head/sub-Subdistrict head or other respondents who have the knowledge towards the target area of enumeration.*

Gambar 1.1 Luas Daerah Menurut Kecamatan di Kabupaten Kolaka Timur (%), 2021
Figures 1.1 Area of Subdistrict in Kolaka Timur Regency (%), 2021

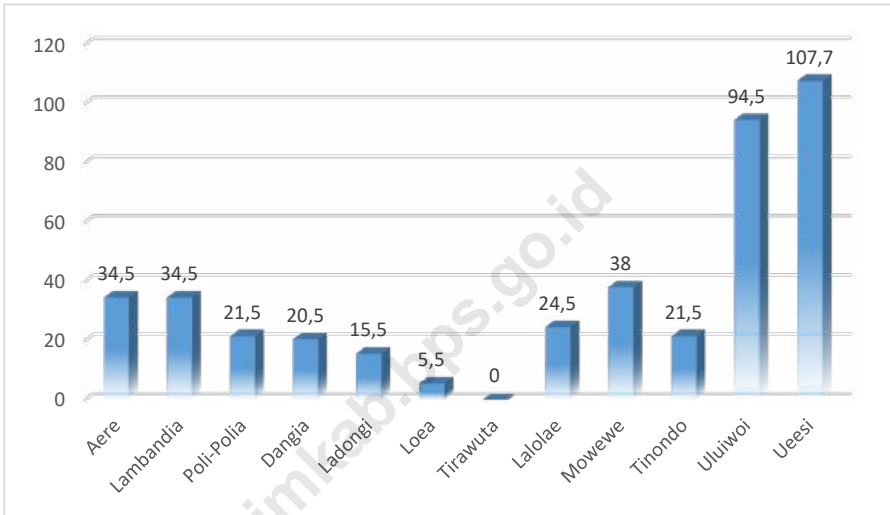


Sumber/Source: Badan Pertanahan Nasional Provinsi Sulawesi Tenggara/National Land Board of Southeast Sulawesi Province

Gambar
Figures

1.2

Jarak dari Ibukota Kabupaten ke Ibukota Kecamatan di Kabupaten Kolaka Timur (Km), 2021
Distance from Capital of Regency to the Capital of Subdistrict in Kolaka Timur Regency (Km), 2021



Sumber/Source : Potensi Desa, BPS Kab. Kolaka Timur/illage Potential BPS-Statistics of Kolaka Timur Regency

1.1 KEADAAN GEOGRAFI GEOGRAPHY CONDITION

Tabel
Table 1.1.1 **Luas Daerah dan Jumlah Pulau Menurut Kecamatan di Kabupaten Kolaka Timur, 2021**
Total Area and Number of Islands by Subdistrict in Kolaka Timur Regency, 2021

Kecamatan Subdistrict	Ibukota Kecamatan Capital of Subdistrict	Luas Total Area (km ² /sq.km)
(1)	(2)	(3)
Aere	Desa Aere	138,35
Lambandia	Kelurahan Penanggo Jaya	113,00
Poli-Polia	Kelurahan Poli-Polia	133,53
Dangia	Desa Gunung Jaya	172,72
Ladongi	Kelurahan Atula	122,88
Loea	Kelurahan Loea	107,94
Tirawuta	Keluraha Rate-Rate	206,80
Lalolae	Kelurahan Lalolae	75,39
Mowewe	Kelurahan Inebengi	155,29
Tinondo	Kelurahan Tinengi	261,13
Uluwoi	Kelurahan Sanggona	712,39
Ueesi	Desa Ueesi	1 435,32
Kolaka Timur	Kecamatan Tirawuta	3 634,74

Sumber/Source: Badan Pertanahan Nasional Provinsi Sulawesi Tenggara/National Land Board of Southeast Sulawesi Province

Lanjutan Tabel/*Continued Table* 1.1.1

Kecamatan <i>Subdistrict</i>	Persentase terhadap Luas Kabupaten <i>Percentage to Regency's Area</i>	Jumlah Pulau <i>Number of Islands</i>
(1)	(4)	(5)
Aere	3,79	1
Lambandia	3,64	1
Poli-Polia	3,65	1
Dangia	4,73	1
Ladongi	3,36	1
Loea	2,95	1
Tirawuta	5,66	1
Lalolae	2,06	1
Mowewe	4,25	1
Tinondo	7,14	1
Uluwui	19,49	1
Ueesi	39,27	1
Kolaka Timur	100,00	1

Sumber/*Source*: Badan Pertanahan Nasional Provinsi Sulawesi Tenggara/*National Land Board of Southeast Sulawesi Province*

Tabel 1.1.2 **Tinggi Wilayah dan Jarak ke Ibukota Kabupaten Menurut Kecamatan di Kabupaten Kolaka Timur, 2021**
Table 1.1.2 **Altitude and Distance to the Regency Capital by Subdistrict in Kolaka Timur Regency, 2021**

Kecamatan Subdistrict	Tinggi Wilayah (mdpl) Altitude (m a.s.l)	Jarak ke Ibukota Kabupaten ¹ Distance to the Regency Capital ¹
(1)	(2)	(3)
Aere	...	34,5
Lambandia	...	34,5
Poli-Polia	...	21,5
Dangia	...	20,5
Ladongi	...	15,5
Loea	...	5,5
Tirawuta	...	0
Lalolae	...	24,5
Mowewe	...	38
Tinondo	...	21,5
Uluivoi	...	94,5
Ueesi	...	107,7
Kolaka Timur		

Catatan/Note: Jarak ibukota kecamatan ke ibukota kabupaten adalah jarak dari kantor kecamatan ke kantor Kecamatan Rate-rate/
 Distance subdistrict capital regency is distance from subdistrict office to Tirawuta Subdistrict
 Data tinggi wilayah tidak tersedia /Altitude data is not available

Sumber/Source: ¹Olahan Potensi Desa 2021, BPS Kab. Kolaka Timur/2021 Village Potential Processed, BPS-Statistics of Kolaka Timur Regency

1.2 IKLIM CLIMATE

Tabel
Table 1.2.1 **Pengamatan Unsur Iklim Menurut Bulan di Stasiun Meteorologi Sangia Ni Bandera, 2021**
Observation of Climate Elements By Months at Metheorology Station of Sangia Ni Bandera, 2021

Bulan Month	Suhu/Temperature (°C)			Kelembaban/Humidity (%)		
	Minimum	Rata-rata Average	Maksimum Maximum	Minimum	Rata-rata Average	Maksimum Maximum
(1)	(2)	(3)	(4)	(5)	(6)	(7)
Januari/January	23.6	28.4	34.7	68	80	93
Februari/February	24.0	29.0	34.4	68	76	85
Maret/March	21.4	28.1	34.0	66	80	89
April/April	23.6	28.6	35.2	63	76	84
Mei/May	23.3	28.4	35.0	66	78	89
Juni/June	22.2	27.5	35.0	67	79	93
Juli/July	21.6	26.4	34.2	74	84	93
Agustus/August	22.8	26.7	34.0	68	83	93
September/September	22.4	27.0	34.4	68	82	93
Oktober/October	23.4	28.9	35.4	71	78	90
November/November	23.4	28.4	34.4	72	80	87
Desember/December	21.6	28.9	34.2	70	79	85

Sumber/Source: BMKG Stasiun Meteorologi Sangia Ni Bandera/Meteorology Station of Sangia Ni Bandera

Lanjutan Tabel/Continued Table 1.2.1

Bulan Month	Kecepatan Angin (knots) Wind Velocity (knots)			Tekanan Udara/Atmospheric Pressure (mb)		
	Minimum	Rata-rata Average	Maksimum Maximum	Minimum	Rata-rata Average	Maksimum Maximum
(1)	(8)	(9)	(10)	(11)	(12)	(13)
Januari/January	Calm	2.5	11.0	1005.9	1007.5	1009.4
Februari/February	Calm	3.1	13.0	1006.2	1008.2	1009.7
Maret/March	Calm	2.4	10.0	1004.8	1008.7	1011.3
April/April	Calm	2.5	19.0	1004.8	1009.5	1011.4
Mei/May	Calm	2.4	18.0	1007.0	1009.3	1011.1
Juni/June	Calm	2.0	11.0	1009.1	1010.4	1011.6
Juli/July	Calm	1.7	12.0	1008.2	1010.2	1012.0
Agustus/August	Calm	1.4	15.0	1008.3	1010.9	1013.9
September/September	Calm	2.1	16.0	1008.5	1010.4	1012.3
Oktober/October	Calm	2.5	11.0	1007.6	1009.4	1012.4
November/November	Calm	2.1	9.0	1005.8	1008.2	1010.4
Desember/December	Calm	3.2	28.0	1007.5	1009.0	1012.0

Catatan/Notes : Kecepatan angin dengan status calm berarti kecepatan angin kurang dari 1 knot (1 knot=0,51 m/det)/Wind velocity with calm status means the wind velocity is less than 1 knot (1 knot = 0.51 m / sec)

Sumber/Source: BMKG Stasiun Meteorologi Sangia Ni Bandera/Meteorology Station of Sangia Ni Bandera

Lanjutan Tabel/*Continued Table 1.2.1*

Bulan Month	Jumlah Curah Hujan Number of Precipitation (mm)	Jumlah Hari Hujan (hari) Number of Rainy Days (day)	Penyinaran Matahari (Jam) Duration of Sunshine (Hours)
(1)	(14)	(15)	(16)
Januari/January	144.0	19	4.3
Februari/February	128.0	19	5.8
Maret/March	132.0	17	5.6
April/April	80.0	14	6.5
Mei/May	209.0	17	5.3
Juni/June	153.0	16	5
Juli/July	299.0	21	3.6
Agustus/August	294.0	24	4.3
September/September	235.0	20	3.4
Oktober/October	74.0	11	7.2
November/November	214.0	22	5.6
Desember/December	130.0	16	4

Sumber/*Source*: BMKG Stasiun Meteorologi Sangia Ni Bandera/*Metheorology Station of Sangia Ni Bandera*

BAB 2

PEMERINTAHAN GOVERNMENT

2.370 PNS PEMDA

Jumlah PNS di lingkup Pemerintahan Daerah Kolaka Timur tahun 2021 sebanyak **2.370** pegawai, terdiri dari **1.221** laki-laki dan **1.150** perempuan



WILAYAH ADMINISTRATIF

117 DESA



16 KELURAHAN

DPRD

25 ANGGOTA DPRD



Total **25** anggota DPRD di Kabupaten Kolaka Timur berasal dari **8** partai politik.



PENJELASAN TEKNIS**TECHNICAL NOTES**

- | | |
|--|--|
| <p>1. Secara administrasi, Kabupaten Kolaka Timur terbagi menjadi 12 kecamatan. Dari 12 kecamatan tersebut terbagi lagi menjadi wilayah administrasi lebih kecil dengan total 133 wilayah, yang terdiri dari 117 wilayah desa dan 16 wilayah kelurahan.</p> | <p>1. <i>Administratively, Kolaka Timur regency is divided into 12 Subdistricts. Those 12 Subdistricts are subdivided into smaller administrative areas, with a total of 133 regions, which consist of 117 rural villages and 16 urban villages.</i></p> |
| <p>2. Anggota Dewan Perwakilan Rakyat Daerah (DPRD) dipilih melalui pemilihan umum (pemilu) dan dilantik dalam masa jabatan lima tahun.</p> | <p>2. <i>Regional House of Representatives (DPRD) members are elected through a general election and appointed for a five-years membership.</i></p> |
| <p>3. Kabupaten Kolaka Timur dikepalai oleh seorang Bupati. Dalam melaksanakan tugasnya, selain didampingi oleh wakilnya, Bupati Kolaka Timur dibantu oleh Sekretaris Wilayah Daerah yang membawahi beberapa Asisten, Badan Perencanaan Pembangunan (BAPPEDA), dan Inspektorat Wilayah daerah serta dibantu oleh berbagai instansi dinas/vertikal yang masing-masing mempunyai lingkup tugas yang berbeda-beda. Di setiap kecamatan, kelurahan dan desa, masing-masing terdapat seorang Camat, Lurah, dan Kades dalam upaya untuk membentuk kelancaran pelaksanaan pembangunan dan kemasyarakatan sampai ke bawah.</p> | <p>3. <i>Kolaka Timur Regency headed by a Regent. In carrying out their duties, in addition, accompanied by his deputy, assisted by Regent Regional Secretary in charge of several Assistant, Regional Development Planning Agency (BAPPEDA), and the Regional Inspectorate and also assisted by various agency offices that each vertical the scope of one of them have different tasks. In every Subdistrict, urban village and village, there is each one Subdistrict head and a village chief in an effort to assist the smooth implementation of development and civil society to the bottom.</i></p> |
| <p>4. Realisasi Pendapatan dan Belanja</p> | <p>4. <i>Actual revenue and expenditure</i></p> |

Pemerintah Daerah adalah realisasi/perhitungan APBD Daerah pada tiap tahun anggaran.

of Regency Government is the realization/regencial budget calculations for every fiscal year.

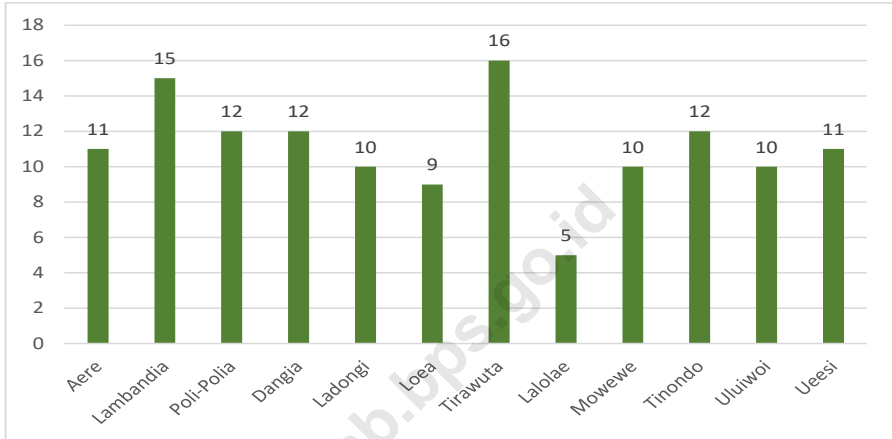
5. Pendapatan Asli Daerah (PAD) adalah pendapatan yang diperoleh daerah yang dipungut berdasarkan peraturan daerah sesuai dengan peraturan perundang-undangan, guna keperluan daerah yang bersangkutan dalam membiayai kegiatannya.

5. *Original Local Government Revenue is revenue that withheld based on local regulations in accordance with the legislation, for the purposes of financing their activities.*

Gambar
Figures

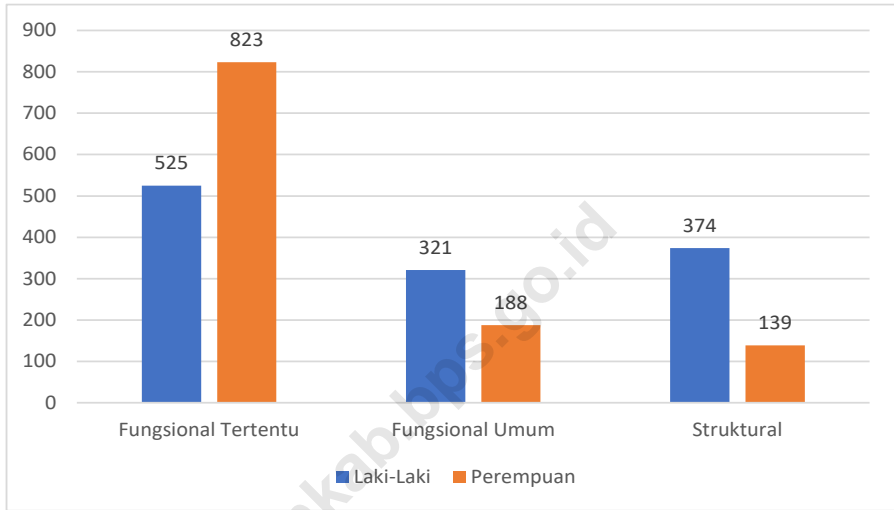
2.1

Banyaknya Desa dan Kelurahan Menurut Kecamatan di Kabupaten Kolaka Timur, 2021
Number of Rural Village and Urban Village by Subdistrict in Kolaka Timur Regency, 2021



Sumber/Source : Peraturan Kepala Badan Pusat Statistik Nomor 1 Tahun 2021 Tanggal 5 Februari 2021 tentang Perubahan Atas Peraturan Kepala Badan Pusat Statistik Nomor 3 Tahun 2021 tentang Kode dan Nama Wilayah Kerja Statistik Tahun 2021
Chief Statistician Regulation Number 1/2021, February 5 2021, as a revision of Chief Statistician Regulation Number 3 of 2021 on Code and Name of Regional Level of Data Collection.

Gambar 2.2 Jumlah Pegawai Negeri Sipil Kabupaten Kolaka Timur Menurut Jabatan dan Jenis Kelamin, 2021
Figures **2.2** **Number of Civil Servants by Occupation and Gender in Kolaka Timur Regency, 2021**



Sumber/Source : Badan Kepegawaian dan Pengembangan Sumber Daya Manusia Kabupaten Kolaka Timur/Agency of Civil Service and Human Resource Development of Kolaka Timur Regency

2.1 WILAYAH ADMINISTRATIF ADMINISTRATIVE AREA

Tabel
Table

2.1.1 Jumlah Desa¹/Kelurahan Menurut Kecamatan di Kabupaten Kolaka Timur, 2017-2021 *Number of Villages¹/Kelurahan by Subdistrict in Kolaka Timur Regency, 2017-2021*

Kecamatan Subdistrict	2017	2018	2019	2020	2021
(1)	(2)	(3)	(4)	(5)	(6)
Aere	11	11	11	11	11
Lambandia	15	15	15	15	15
Poli-Polia	12	12	12	12	12
Dangia	12	12	12	12	12
Ladongi	10	10	10	10	10
Loea	9	9	9	9	9
Tirawuta	16	16	16	16	16
Lalolae	5	5	5	5	5
Mowewe	10	10	10	10	10
Tinondo	12	12	12	12	12
Uluwoi	10	10	10	10	10
Ueesi	11	11	11	11	11
Kolaka Timur	133	133	133	133	133

Catatan/Note: ¹ Termasuk kelurahan dan Unit Permukiman Transmigrasi (UPT)/Include Transmigration Settlement Unit
 Sumber/Source: Peraturan Kepala Badan Pusat Statistik Nomor 1 Tahun 2021 Tanggal 5 Februari 2021 tentang Perubahan Atas Peraturan Kepala Badan Pusat Statistik Nomor 3 Tahun 2021 tentang Kode dan Nama Wilayah Kerja Statistik Tahun 2021
Chief Statistician Regulation Number 1/2021, February 5 2021, as a revision of Chief Statistician Regulation Number 3 of 2021 on Code and Name of Regional Level of Data Collection.

2.2 SUMBER DAYA MANUSIA HUMAN RESOURCES

Tabel
Table

2.2.1 Jumlah Pegawai Negeri Sipil Menurut Jabatan dan Jenis Kelamin di Kabupaten Kolaka Timur, Desember 2020 dan Desember 2021
Number of Civil Servants by Occupation and Gender, Desember 2020 and Desember 2021

Kecamatan <i>Subdistrict</i>	2020		Jumlah <i>Total</i>
	Laki-laki <i>Male</i>	Perempuan <i>Female</i>	
(1)	(2)	(3)	(4)
Fungsional Tertentu <i>Specific Functional</i>	570	865	1 435
Fungsional Umum <i>Staf General Functional</i>	334	190	524
Struktural/ <i>Structural</i>	380	151	531
Eselon V/ <i>5th Echelon</i>	-	-	-
Eselon IV/ <i>4th Echelon</i>	240	124	364
Eselon III/ <i>3rd Echelon</i>	114	22	136
Eselon II/ <i>2nd Echelon</i>	26	5	31
Eselon I/ <i>1st Echelon</i>	-	-	-
Jumlah/<i>Total</i>	1 284	1 206	2 490

Sumber/*Source*: Badan Kepegawaian dan Pengembangan Sumber Daya Manusia Kabupaten Kolaka Timur/*Agency of Civil Service and Human Resource Development of Kolaka Timur Regency*

Lanjutan Tabel/*Continued Table 2.2.1*

Kecamatan <i>Subdistrict</i>	2021		Jumlah <i>Total</i>
	Laki-laki <i>Male</i>	Perempuan <i>Female</i>	
(1)	(5)	(6)	(7)
Fungsional Tertentu <i>Specific Functional</i>	525	823	1 348
Fungsional Umum <i>Staf General Functional</i>	321	188	509
Struktural/ <i>Structural</i>	374	139	513
Eselon V/ <i>5th Echelon</i>	-	-	-
Eselon IV/ <i>4th Echelon</i>	226	114	340
Eselon III/ <i>3rd Echelon</i>	124	22	146
Eselon II/ <i>2nd Echelon</i>	24	3	27
Eselon I/ <i>1st Echelon</i>	-	-	-
Jumlah/<i>Total</i>	1 220	1 150	2 370

Sumber/*Source*: Badan Kepegawaian dan Pengembangan Sumber Daya Manusia Kabupaten Kolaka Timur/*Agency of Civil Service and Human Resource Development of Kolaka Timur Regency*

Tabel 2.2.2 **Jumlah Pegawai Negeri Sipil Menurut Tingkat Pendidikan dan Jenis Kelamin di Kabupaten Kolaka Timur, Desember 2020 dan Desember 2021**
Number of Civil Servants by Educational Level and Gender in Kolaka Timur Regency, December 2020 and December 2021

Tingkat Pendidikan <i>Educational Level</i>	2020		Jumlah <i>Total</i>
	Laki-laki <i>Male</i>	Perempuan <i>Female</i>	
(1)	(2)	(3)	(4)
Sampai dengan SD <i>Up to Primary School</i>	1	-	1
SMP/Sederajat <i>General Vocational Junior High School</i>	3	-	3
SMA/Sederajat <i>General/Vocational Senior High School</i>	173	75	248
Diploma I, II/Akta I, II <i>Diploma I, II/Akta I, II</i>	36	47	83
Diploma III/Akta III/Sarjana Muda <i>Diploma III/Akta III/Bachelor</i>	79	206	285
Tingkat Sarjana/Doktor/Ph.D <i>University Graduates</i>	992	878	1 870
Jumlah/Total	1 284	1 206	2 490

Sumber/Source: Badan Kepegawaian dan Pengembangan Sumber Daya Manusia Kabupaten Kolaka Timur/Agency of Civil Service and Human Resource Development of Kolaka Timur Regency

Lanjutan Tabel/*Continued Table 2.2.2*

Tingkat Pendidikan <i>Educational Level</i>	2021		
	Laki-laki <i>Male</i>	Perempuan <i>Female</i>	Jumlah <i>Total</i>
(1)	(2)	(3)	(4)
Sampai dengan SD <i>Up to Primary School</i>	-	-	-
SMP/Sederajat <i>General Vocational Junior High School</i>	3	-	2
SMA/Sederajat <i>General/Vocational Senior High School</i>	156	69	225
Diploma I, II/Akta I, II <i>Diploma I, II/Akta I, II</i>	34	46	80
Diploma III/Akta III/Sarjana Muda <i>Diploma III/Akta III/Bachelor</i>	71	193	264
Tingkat Sarjana/Doktor/Ph.D <i>University Graduates</i>	957	842	1 799
Jumlah/Total	1 221	1 150	2 370

Sumber/*Source*: Badan Kepegawaian dan Pengembangan Sumber Daya Manusia Kabupaten Kolaka Timur/*Agency of Civil Service and Human Resource Development of Kolaka Timur Regency*

Tabel 2.2.3 **Jumlah Pegawai Negeri Sipil Menurut Tingkat Kepangkatan dan Jenis Kelamin di Kabupaten Kolaka Timur, Desember 2020 dan Desember 2021**
Number of Civil Servants by Hierarchy and Gender in Kolaka Timur Regency, December 2020 and December 2021

Pangkat/Golongan/Ruang Hierarchy	2020		Jumlah Total
	Laki-laki Male	Perempuan Female	
(1)	(2)	(3)	(4)
1. I/A (Juru Muda)	-	-	-
2. I/B (Juru Muda Tingkat I)	1	-	1
3. I/C (Juru)	1	-	1
4. I/D (Juru Tingkat I)	-	-	-
Golongan I/Range I	2	-	2
5. II/A (Pengatur Muda)	41	15	56
6. II/B (Pengatur Muda Tingkat I)	35	20	55
7. II/C (Pengatur)	63	121	184
8. II/D (Pengatur Tingkat I)	46	46	92
Golongan II/Range II	185	202	387
9. III/A (Penata Muda)	289	390	679
10. III/B (Penata Muda Tingkat I)	200	210	410
11. III/C (Penata)	167	126	293
12. III/D (Penata Tingkat I)	167	142	309
Golongan III/Range III	823	868	1 691
13. IV/A (Pembina)	155	78	233
14. IV/B (Pembina Tingkat I)	106	54	160
15. IV/C (Pembina Utama Muda)	12	4	16
16. IV/D (Pembina Utama Madya)	1	-	1
17. IV/E (Pembina Utama)	-	-	-
Golongan IV/Range IV	274	136	410
Jumlah/Total	1 284	1 206	2 490

Sumber/Source: Badan Kepegawaian dan Pengembangan Sumber Daya Manusia Kabupaten Kolaka Timur/Agency of Civil Service and Human Resource Development of Kolaka Timur Regency

Lanjutan Tabel/*Continued Table 2.2.3*

Pangkat/Golongan/Ruang <i>Hierarchy</i>	2021		Jumlah <i>Total</i>
	Laki-laki <i>Male</i>	Perempuan <i>Female</i>	
(1)	(5)	(6)	(7)
1. I/A (Juru Muda)	-	-	-
2. I/B (Juru Muda Tingkat I)	1	-	1
3. I/C (Juru)	-	-	-
4. I/D (Juru Tingkat I)	-	-	-
Golongan I/Range I	1	-	1
5. II/A (Pengatur Muda)	36	12	48
6. II/B (Pengatur Muda Tingkat I)	34	16	50
7. II/C (Pengatur)	58	120	178
8. II/D (Pengatur Tingkat I)	35	36	71
Golongan II/Range II	163	184	347
9. III/A (Penata Muda)	253	332	585
10. III/B (Penata Muda Tingkat I)	202	226	428
11. III/C (Penata)	171	131	302
12. III/D (Penata Tingkat I)	171	137	308
Golongan III/Range III	797	826	1 623
13. IV/A (Pembina)	144	82	226
14. IV/B (Pembina Tingkat I)	102	56	158
15. IV/C (Pembina Utama Muda)	13	2	15
16. IV/D (Pembina Utama Madya)	-	-	-
17. IV/E (Pembina Utama)	-	-	-
Golongan IV/Range IV	259	140	399
Jumlah/Total	1 220	1 150	2 370

Sumber/*Source*: Badan Kepegawaian dan Pengembangan Sumber Daya Manusia Kabupaten Kolaka Timur/*Agency of Civil Service and Human Resource Development of Kolaka Timur Regency*

Tabel 2.2.4 **Jumlah Pegawai Negeri Sipil menurut Jenis Kelamin dan Dinas di Lingkungan Pemerintah Kabupaten Kolaka Timur, 2021**
Number of Civil Servants by Gender and Unit Organization within the Government of Kolaka Timur Regency, 2021

	Unit Organisasi Organization Unit	Jenis Kelamin/Gender		Jumlah Total
		Laki-Laki Male	Perempuan Female	
	(1)	(2)	(3)	(4)
1	DINAS PENDIDIKAN, KEMUDAAN DAN OLAHRAGA	482	626	1 108
2	DINAS KESEHATAN	78	213	291
3	DINAS SOSIAL	12	5	17
4	DINAS KOMUNIKASI, INFORMATIKA DAN PERSANDIAN	9	3	12
5	DINAS KEPENDUDUKAN DAN PENCATATAN SIPIL	13	6	19
6	DINAS PEKERJAAN UMUM, TATA RUANG DAN PERHUBUNGAN	47	7	54
7	DINAS PERDAGANGAN, PERINDUSTRIAN, KOPERASI, USAHA KECIL DAN MENENGAH	8	10	18
8	DINAS TANAMAN PANGAN DAN PETERNAKAN	49	23	72
9	DINAS PERKEBUNAN DAN HORTIKULTURA	17	13	30
10	DINAS PARIWISATA DAN KEBUDAYAAN	9	5	14
11	DINAS TRANSMIGRASI DAN TENAGA KERJA	9	8	17
12	DINAS PANGAN	9	6	15
13	DINAS PEMBERDAYAAN MASYARAKAT DAN DESA	17	3	20
14	DINAS PENANAMAN MODAL DAN PERIZINAN TERPADU SATU PINTU	13	4	17
15	DINAS PEMBERDAYAAN PEREMPUAN DAN PERLINDUNGAN ANAK	6	8	14
16	DINAS PERUMAHAN DAN KAWASAN PEMUKIMAN	12	3	15
17	DINAS KEARSIPAN DAN PERPUSTAKAAN	4	3	7
18	DINAS LINGKUNGAN HIDUP	14	2	16
19	DINAS PENGENDALIAN PENDUDUK DAN KELUARGA BERENCANA	15	27	42
Jumlah/ Total		823	975	1 798

Sumber/Source: Badan Kepegawaian dan Pengembangan Sumber Daya Manusia Kabupaten Kolaka Timur/Agency of Civil Service and Human Resource Development of Kolaka Timur Regency

Tabel 2.2.5 Jumlah Pegawai Negeri Sipil menurut Jenis Kelamin dan Badan di Lingkungan Pemerintah Kabupaten Kolaka Timur, 2021
Number of Civil Servant by Gender and Bureau within the Government of Kolaka Timur Regency, 2021

	Unit Organisasi <i>Organization Unit</i>	Jenis Kelamin/ <i>Gender</i>		Jumlah <i>Total</i>
		Laki-Laki <i>Male</i>	Perempuan <i>Female</i>	
	(1)	(2)	(3)	(4)
1	INSPEKTORAT	11	9	20
2	BADAN PERENCANAAN PEMBANGUNAN DAERAH, PENELITIAN DAN PENGEMBANGAN	18	5	23
3	BADAN POLITIK DAN PEMERINTAHAN UMUM	11	3	14
4	BADAN KEPEGAWAIAN DAN PENGEMBANGAN SUMBER DAYA MANUSIA	18	7	25
5	BADAN PENANGGULANGAN BENCANA DAERAH	11	3	14
6	BADAN PENGELOLAAN KEUANGAN DAN PENDAPATAN DAERAH	23	15	38
7	SATUAN POLISI PAMONG PRAJA DAN KEBAKARAN	28	-	28
8	RUMAH SAKIT UMUM DAERAH KAB. KOLAKA TIMUR	16	40	56
	Jumlah/ Total	136	82	218

Sumber/*Source*: Badan Kepegawaian dan Pengembangan Sumber Daya Manusia Kabupaten Kolaka Timur/*Agency of Civil Service and Human Resource Development of Kolaka Timur Regency*

Tabel 2.2.6 **Jumlah Pegawai Negeri Sipil menurut Jenis Kelamin dan Lingkup Pemerintah Kabupaten Kolaka Timur, 2021**
Table 2.2.6 **Number of Civil Servants by Gender and Unit Organization within the Government of Kolaka Timur Regency, 2021**

	Unit Organisasi <i>Organization Unit</i>	Jenis Kelamin/Gender		Jumlah <i>Total</i>
		Laki-Laki <i>Male</i>	Perempuan <i>Female</i>	
	(1)	(2)	(3)	(4)
1	SEKRETARIAT DAERAH	114	48	162
2	SEKRETARIAT DPRD	9	3	12
3	KECAMATAN TIRAWUTA	14	13	27
4	KECAMATAN LADONGI	20	9	29
5	KECAMATAN MOWEWE	15	4	19
6	KECAMATAN LOEA	18	4	22
7	KECAMATAN LAMBANDIA	10	-	10
8	KECAMATAN POLI-POLIA	8	-	8
9	KECAMATAN TINONDO	8	4	12
10	KECAMATAN LALOLAE	11	3	14
11	KECAMATAN ULUIWOI	12	4	16
12	KECAMATAN DANGIA	5	-	5
13	KECAMATAN UEESI	9	-	9
14	KECAMATAN AERE	8	1	9
	Jumlah/ Total	138	42	354

Sumber/Source: Badan Kepegawaian dan Pengembangan Sumber Daya Manusia Kabupaten Kolaka Timur/Agency of Civil Service and Human Resource Development of Kolaka Timur Regency

Tabel 2.2.7 Jumlah Pengawasan ke Satuan Kerja Perangkat Daerah (SKPD) di Kabupaten Kolaka Timur, 2021
Number of Supervision to Regional Working Unit (SKPD) in Kolaka Timur Regency, 2021

Unit Organisasi Organization Unit		Jumlah Pengawasan Number of Supervision
(1)	(4)	
1	DINAS PENDIDIKAN, KEMUDAAN DAN OLAHRAGA	182
2	DINAS KESEHATAN	13
3	DINAS SOSIAL	1
4	DINAS KOMUNIKASI, INFORMATIKA DAN PERSANDIAN	1
5	DINAS KEPENDUDUKAN DAN PENCATATAN SIPIL	1
6	DINAS PEKERJAAN UMUM, TATA RUANG DAN PERHUBUNGAN	1
7	DINAS PERDAGANGAN, PERINDUSTRIAN, KOPERASI, USAHA KECIL DAN MENENGAH	-
8	DINAS TANAMAN PANGAN DAN PETERNAKAN	1
9	DINAS PARIWISATA DAN KEBUDAYAAN	-
10	DINAS TRANSMIGRASI DAN TENAGA KERJA	-
11	DINAS PANGAN	1
12	DINAS PEMBERDAYAAN MASYARAKAT DAN DESA	-
13	DINAS PENANAMAN MODAL DAN PERIZINAN TERPADU SATU PINTU	1
14	DINAS PEMBERDAYAAN PEREMPUAN DAN PERLINDUNGAN ANAK	-
15	DINAS PERUMAHAN DAN KAWASAN PEMUKIMAN	1
16	DINAS KEARSIPAN DAN PERPUSTAKAAN	-
17	DINAS LINGKUNGAN HIDUP	1
18	DINAS PENGENDALIAN PENDUDUK DAN KELUARGA BERENCANA	-
19	DINAS PERKEBUNAN DAN HOLTIKULTURA	1

Sumber/Source: Inspektorat Kabupaten Kolaka Timur

Lanjutan Tabel/*Continued Table 2.2.7*

Unit Organisasi <i>Organization Unit</i>		Jumlah Pengawasan <i>Number of Supervision</i>
(1)		(4)
20	SATUAN POLISI PAMONG PRAJA	-
21	BADAN PERENCANAAN PEMBANGUNAN DAERAH, PENELITIAN DAN PENGEMBANGAN	-
22	BADAN POLITIK DAN PEMERINTAHAN UMUM	-
23	BADAN KEPEGAWAIAN DAN PENGEMBANGAN SUMBER DAYA MANUSIA	1
24	BADAN PENANGGULANGAN BENCANA DAERAH	-
25	BADAN KEUANGAN DAERAH	-
Jumlah/ Total		206

Sumber/*Source*: Inspektorat Kabupaten Kolaka Timur

Tabel 2.2.8 Jumlah Pengawasan ke Lingkup Pemerintah di Kabupaten Kolaka Timur, 2021
Table *Number of Supervision to the Government in Kolaka Timur Regency, 2021*

Unit Organisasi <i>Organization Unit</i>		Jumlah Pengawasan <i>Number of Supervision</i>
(1)		(4)
1	SEKRETARIAT DAERAH	-
2	SEKRETARIAT DPRD	1
3	KECAMATAN TIRAWUTA	-
4	KECAMATAN LADONGI	12
5	KECAMATAN MOWEWE	11
6	KECAMATAN LOEA	9
7	KECAMATAN LAMBANDIA	15
8	KECAMATAN POLI-POLIA	11
9	KECAMATAN TINONDO	14
10	KECAMATAN LALOLAE	5
11	KECAMATAN ULUIWOI	11
12	KECAMATAN DANGIA	-
13	KECAMATAN UEESI	1
14	KECAMATAN AERE	12
Jumlah/ Total		102

Sumber/Source: Inspektorat Kabupaten Kolaka Timur

2.3 KEUANGAN PEMERINTAH GOVERNMENT FINANCE

Tabel 2.3.1 **Anggaran Pendapatan Pemerintah Kabupaten Kolaka Timur Menurut Jenis Pendapatan (ribu rupiah), 2018–2021**
Table 2.3.1 **Budget Kolaka Timur Regency Government Revenues by Kind of Revenues (thousand rupiahs), 2018–2021**

Jenis Pendapatan/Kind of Revenues	2018	2019 ¹
(1)	(2)	(4)
1. Pendapatan Asli Daerah (PAD)/Regional Revenue	37 145 066,54	36 706 783,47
1.1 Pajak Daerah/Regional Tax	3 836 197,34	4 191 997,34
1.2 Retribusi Daerah/Regional Retribution	1 841 193,13	2 309 193,13
1.3 Hasil Perusahaan Milik Daerah dan Pengelolaan Kekayaan Daerah yang Dipisahkan/Regional-Owned Company Revenue and Separated Management of Regional Wealth	5 000 000,00	3 000 000,00
1.4 Lain-lain PAD yang Sah/Other Regional Revenue	26 467 676,08	27 205 593,01
2. Dana Perimbangan/Balance Funds	515 870 445,00	572 922 043,00
2.1 Bagi Hasil Pajak/Tax Sharing Revenue		
2.2 Bagi Hasil Bukan Pajak/Sumber Daya Alam/Non-Tax Sharing Revenue/Natural Resources	11 321 864,00 ¹	19 982 380,00 ¹
2.3 Dana Alokasi Umum/General Allocation Fund	402 711 812,00	418 519 936,00
2.4 Dana Alokasi Khusus/Special Allocation Fund	101 836 769,00	134 419 727,00
3. Lain-lain Pendapatan yang Sah/Other Revenue	88 750 001,41	116 512 023,56
3.1 Pendapatan Hibah/Grant	-	-
3.2 Dana Darurat/Emergency Fund	-	-
3.3 Dana Bagi Hasil Pajak dari Provinsi dan Pemerintah Daerah Lainnya/Tax Sharing Revenue from Provincial and Other Regional Governments	4 306 401,41	20 499 655,56
3.4 Dana Penyesuaian dan Otonomi Daerah/Regional Adjustment and Autonomy Fund	-	96 012 368,00
3.5 Bantuan Keuangan dari Provinsi atau Pemerintah Daerah Lainnya/Financial Assistance from Provincial or Other Regional Governments	-	-
3.6 Lainnya/Others	84 443 600,00	-
Jumlah/Total	641 765 512,95	726 140 850,03

Sumber/Source: ¹Website www.djpk.kemenkeu.go.id/portal/data/apbd, diakses pada 21 April 2021/Website www.djpk.kemenkeu.go.id/portal/data/apbd, accessed

Lanjutan Tabel/*Continued Table 2.3.1*

Jenis Pendapatan/ <i>Kind of Revenues</i>	2020 ²
(1)	(4)
1. Pendapatan Asli Daerah (PAD)/<i>Regional Revenue</i>	25 275 010,85
1.1 Pajak Daerah/ <i>Regional Tax</i>	4 481 997,34
1.2 Retribusi Daerah/ <i>Regional Retribution</i>	2 319 000,00
1.3 Hasil Perusahaan Milik Daerah dan Pengelolaan Kekayaan Daerah yang Dipisahkan/ <i>Regional-Owned Company Revenue and Separated Management of Regional Wealth</i>	6 957 607,96
1.4 Lain-lain PAD yang Sah/ <i>Other Regional Revenue</i>	11 516 405,56
2. Dana Perimbangan/<i>Balance Funds</i>	537 320 147,28
2.1 Bagi Hasil Pajak/ <i>Tax Sharing Revenue</i>	-
2.2 Bagi Hasil Bukan Pajak/Sumber Daya Alam/ <i>Non-Tax Sharing Revenue/Natural Resources</i>	29 873 404,82 ¹
2.3 Dana Alokasi Umum/ <i>General Allocation Fund</i>	384 572 762,00
2.4 Dana Alokasi Khusus/ <i>Special Allocation Fund</i>	122 873 980,46
3. Lain-lain Pendapatan yang Sah/<i>Other Revenue</i>	40 593 688,66
3.1 Pendapatan Hibah/ <i>Grant</i>	22 853 500,00
3.2 Dana Darurat/ <i>Emergency Fund</i>	-
3.3 Dana Bagi Hasil Pajak dari Provinsi dan Pemerintah Daerah Lainnya/ <i>Tax Sharing Revenue from Provincial and Other Regional Governments</i>	17 740 188,66
3.4 Dana Penyesuaian dan Otonomi Daerah/ <i>Regional Adjustment and Autonomy Fund</i>	-
3.5 Bantuan Keuangan dari Provinsi atau Pemerintah Daerah Lainnya/ <i>Financial Assistance from Provincial or Other Regional Governments</i>	-
3.6 Lainnya/ <i>Others</i>	-
Jumlah/<i>Total</i>	603 188 846,78

Catatan/*Note*: ¹Data bagi hasil pajak dan bagi hasil bukan pajak tergabung dan tidak bisa dipisahkan berdasarkan sumber data/*data of Tax sharing revenue and Non-tax sharing revenue is combined and can not be separated based on data source.*

²Data tahun 2020 belum selesai diaudit/*Data for 2021 has not yet been audited*

Sumber/*Source*: ³Badan Pengelolaan Keuangan dan Pendapatan Daerah Kabupaten Kolaka Timur

Lanjutan Tabel/Continued Table 2.3.1

Jenis Pendapatan/Kind of Revenues	2021
(1)	(4)
1. Pendapatan Asli Daerah (PAD)/Regional Revenue	27 155 017,29
1.1 Pajak Daerah/Regional Tax	4 782 997,34
1.2 Retribusi Daerah/Regional Retribution	1 625 500,00
1.3 Hasil Perusahaan Milik Daerah dan Pengelolaan Kekayaan Daerah yang Dipisahkan/Regional-Owned Company Revenue and Separated Management of Regional Wealth	7 399 273,20
1.4 Lain-lain PAD yang Sah/Other Regional Revenue	13 347 246,75
2. Pendapatan Transfer/Transfer Revenue	669 261 832,37
2.1 Pendapatan Transfer Pemerintah Pusat/Transfer Revenue From Central Government	638 543 383,08
2.1.1 Dana Perimbangan/Balance Funds	517 845 137,08
2.1.2 Dana Intensif Daerah/Intensive Funds	24 016 080,00
2.1.3 Dana Desa	96 682 166,00
2.2 Pendapatan Transfer Antar Daerah	30 718 449,28
2.2.1 Pendapatan Bagi Hasil/Sharing Revenue	30 718 449,28
3. Lain-lain Pendapatan Daerah yang Sah/Other Revenue	45 498 820,00
3.1 Pendapatan Hibah/Grant	26 900 000,00
3.2 Lain-lain Pendapatan Sesuai dengan Ketentuan Peraturan Perundang-Undangan	18 598 820,00
Jumlah/Total	741 915 669,65

Catatan/Note: Format data tahun 2021 berbeda, sehingga tabel dipisah

Sumber/Source: Badan Pengelolaan Keuangan dan Pendapatan Daerah Kabupaten Kolaka Timur

Tabel 2.3.2 Realisasi Pendapatan Pemerintah Kabupaten Kolaka Timur Menurut Jenis Pendapatan (ribu rupiah), 2018–2021
Actual Kolaka Timur Regency Government Revenues by Kind of Revenues (thousand rupiahs), 2018–2021

Jenis Pendapatan/Kind of Revenues	2018	2019
(1)	(2)	(3)
1. Pendapatan Asli Daerah (PAD)/Regional Revenue	38 827 555,75	25 097 174,20
1.1 Pajak Daerah/Regional Tax	6 268 300,94	5 426 792,93
1.2 Retribusi Daerah/Regional Retribution	1 835 088,87	2 280 684,56
1.3 Hasil Perusahaan Milik Daerah dan Pengelolaan Kekayaan Daerah yang Dipisahkan/Regional-Owned Company Revenue and Separated Management of Regional Wealth	2 094 787,93	3 960 189,80
1.4 Lain-lain PAD yang Sah/Other Regional Revenue	28 629 378,00	13 429 506,90
2. Dana Perimbangan/Balance Funds	516 096 340,43	564 930 058,90
2.1 Bagi Hasil Pajak/Tax Sharing Revenue		
2.2 Bagi Hasil Bukan Pajak/Sumber Daya Alam/Non-Tax Sharing Revenue/Natural Resources	15 616 344,09 ¹	18 545 270,00 ¹
2.3 Dana Alokasi Umum/General Allocation Fund	402 711 812,00	418 519 936,00
2.4 Dana Alokasi Khusus/Special Allocation Fund	97 768 184,34	127 864 852,90
3. Lain-lain Pendapatan yang Sah/Other Revenue	96 365 181,82	35 814 009,39
3.1 Pendapatan Hibah/Grant	-	20 139 681,09
3.2 Dana Darurat/Emergency Fund	-	-
3.3 Dana Bagi Hasil Pajak dari Provinsi dan Pemerintah Daerah Lainnya/Tax Sharing Revenue from Provincial and Other Regional Governments	11 753 554,82	15 674 328,29
3.4 Dana Penyesuaian dan Otonomi Daerah/Regional Adjustment and Autonomy Fund	84 611 627,00	-
3.5 Bantuan Keuangan dari Provinsi atau Pemerintah Daerah Lainnya/Financial Assistance from Provincial or Other Regional Governments	-	-
3.6 Lainnya/Others	-	-
Jumlah/Total	651 289 078,00	625 841 242,48

Sumber/Source: ²Website www.djpk.kemenkeu.go.id/portal/data/apbd, diakses pada 17 Februari 2021/Website www.djpk.kemenkeu.go.id/portal/data/apbd, accessed at 17 February 2021

³Badan Pengelolaan Keuangan dan Pendapatan Daerah Kabupaten Kolaka Timur

Lanjutan Tabel/Continued Table 2.3.2

Jenis Pendapatan/Kind of Revenues	2020 ²
(1)	(4)
1. Pendapatan Asli Daerah (PAD)/Regional Revenue	21 164 207,61
1.1 Pajak Daerah/Regional Tax	5 401 783,03
1.2 Retribusi Daerah/Regional Retribution	1 743 943,97
1.3 Hasil Perusahaan Milik Daerah dan Pengelolaan Kekayaan Daerah yang Dipisahkan/Regional-Owned Company Revenue and Separated Management of Regional Wealth	6 957 607,96
1.4 Lain-lain PAD yang Sah/Other Regional Revenue	7 060 872,66
2. Dana Perimbangan/Balance Funds	537 503 662,00
2.1 Bagi Hasil Pajak/Tax Sharing Revenue	32 270 810,81 ¹
2.2 Dana Alokasi Umum/General Allocation Fund	383 189 558,00
2.4 Dana Alokasi Khusus/Special Allocation Fund	122 043 293,19
3. Lain-lain Pendapatan yang Sah/Other Revenue	39 318 585,21
3.1 Pendapatan Hibah/Grant	22 667 970,00
3.2 Dana Darurat/Emergency Fund	-
3.3 Dana Bagi Hasil Pajak dari Provinsi dan Pemerintah Daerah Lainnya/Tax Sharing Revenue from Provincial and Other Regional Governments	16 650 615,21
3.4 Dana Penyesuaian dan Otonomi Daerah/Regional Adjustment and Autonomy Fund	-
3.5 Bantuan Keuangan dari Provinsi atau Pemerintah Daerah Lainnya/Financial Assistance from Provincial or Other Regional Governments	-
3.6 Lainnya/Others	-
Jumlah/Total	597 986 454,83

Catatan/Note: ¹Data bagi hasil pajak dan bagi hasil bukan pajak tergabung dan tidak bisa dipisahkan berdasarkan sumber data/data of Tax sharing revenue and Non-tax sharing revenue is combined and can not be separated based on data source.

²Data tahun 2020 belum selesai diaudit/Data for 2020 has not yet been audited

Sumber/Source: ²Website www.djpk.kemenkeu.go.id/portal/data/apbd, diakses pada 17 Februari 2021/Website www.djpk.kemenkeu.go.id/portal/data/apbd, accessed at 17 February 2021

³Badan Pengelolaan Keuangan dan Pendapatan Daerah Kabupaten Kolaka Timur

Lanjutan Tabel/*Continued Table 2.3.2*

Jenis Pendapatan/ <i>Kind of Revenues</i>	2021
(1)	(4)
1. Pendapatan Asli Daerah (PAD)/<i>Regional Revenue</i>	31 373 035,54
1.1 Pajak Daerah/ <i>Regional Tax</i>	5 819 379,85
1.2 Retribusi Daerah/ <i>Regional Retribution</i>	1 259 225,91
1.3 Hasil Perusahaan Milik Daerah dan Pengelolaan Kekayaan Daerah yang Dipisahkan/ <i>Regional-Owned Company Revenue and Separated Management of Regional Wealth</i>	7 399 273,24
1.4 Lain-lain PAD yang Sah/ <i>Other Regional Revenue</i>	16 895 156,55
2. Pendapatan Transfer/<i>Transfer Revenue</i>	701 020 752,59
2.1 Pendapatan Transfer Pemerintah Pusat/ <i>Transfer Revenue From Central Government</i>	680 226 414,39
2.1.1 Dana Perimbangan/ <i>Balance Funds</i>	559 528 168,39
2.1.2 Dana Intensif Daerah/ <i>Intensive Funds</i>	24 016 080,00
2.1.3 Dana Desa	96 682 166,00
2.2 Pendapatan Transfer Antar Daerah	20 794 338,20
2.2.1 Pendapatan Bagi Hasil/ <i>Sharing Revenue</i>	20 794 338,20
3. Lain-lain Pendapatan Daerah yang Sah/<i>Other Revenue</i>	18 232 792,00
3.1 Pendapatan Hibah/ <i>Grant</i>	#VALUE!
3.2 Lain-lain Pendapatan Sesuai dengan Ketentuan Peraturan Perundang-Undangan	18 232 792,00
Jumlah/<i>Total</i>	750 626 580,13

Catatan/*Note*: Format data tahun 2021 berbeda, sehingga tabel dipisah

Sumber/*Source*: Badan Pengelolaan Keuangan dan Pendapatan Daerah Kabupaten Kolaka Timur

Tabel 2.3.3 Anggaran Belanja Pemerintah Kabupaten Kolaka Timur Menurut Jenis Jenis Belanja (ribu rupiah), 2018–2021
Table 2.3.3 Budget Kolaka Timur Regency Government Expenditures by Kind of Expenditures (thousand rupiahs), 2018–2021

Jenis Pendapatan <i>Kind of Revenues</i>	2018	2019
(1)	(2)	(3)
1. Belanja Tidak Langsung/<i>Indirect Expenditures</i>	305 138 196,66	332 519 988,61
1.1 Belanja Pegawai/ <i>Personnel Expenditures</i>	176 148 828,26	186 934 869,93
1.2 Belanja Bunga/ <i>Interest Expenditures</i>	-	-
1.3 Belanja Subsidi/ <i>Subsidies Expenditures</i>	-	-
1.4 Belanja Hibah/ <i>Grant Expenditures</i>	2 407 000,00	2 575 000,00
1.5 Belanja Bantuan Sosial/ <i>Social Aid Expenditures</i>	-	-
1.6 Belanja Bagi Hasil/ <i>Sharing Fund Expenditure</i>	-	-
1.7 Belanja Bantuan Keuangan/ <i>Financial Aids Expenditures</i>	126 082 368,40	140 093 000,40
1.8 Belanja Tidak Terduga/ <i>Unpredicted Expenditures</i>	500 000,00	2 917 118,28
2. Belanja Langsung/<i>Direct Expenditures</i>	339 642 204,52	395 468 321,32
2.1 Belanja Pegawai/ <i>Personnel Expenditures</i>	11 013 628,05	10 281 779,14
2.2 Belanja Barang dan Jasa/ <i>Goods and Services Expenditures</i>	157 283 213,35	164 761 853,65
2.3 Belanja Modal/ <i>Capital Expenditure</i>	171 345 363,12	220 424 688,53
Jumlah/<i>Total</i>	644 780 401,19	727 988 309,93

Sumber/*Source*: ¹Website www.djpk.kemenkeu.go.id/portal/data/apbd, diakses pada 21 April 2021/*Website www.djpk.kemenkeu.go.id/portal/data/apbd*, accessed

Lanjutan Tabel/*Continued Table 2.3.3*

Jenis Pendapatan <i>Kind of Revenues</i>	2020¹
(1)	(4)
1. Belanja Tidak Langsung/<i>Indirect Expenditures</i>	421 663 006,44
1.1 Belanja Pegawai/ <i>Personnel Expenditures</i>	191 738 486,02
1.2 Belanja Bunga/ <i>Interest Expenditures</i>	-
1.3 Belanja Subsidi/ <i>Subsidies Expenditures</i>	-
1.4 Belanja Hibah/ <i>Grant Expenditures</i>	51 460 048,60
1.5 Belanja Bantuan Sosial/ <i>Social Aid Expenditures</i>	250 500,00
1.6 Belanja Bagi Hasil/ <i>Sharing Fund Expenditure</i>	-
1.7 Belanja Bantuan Keuangan/ <i>Financial Aids Expenditures</i>	136 769 743,40
1.8 Belanja Tidak Terduga/ <i>Unpredicted Expenditures</i>	41 444 228,42
2. Belanja Langsung/<i>Direct Expenditures</i>	346 567 142,23
2.1 Belanja Pegawai/ <i>Personnel Expenditures</i>	6 965 534,00
2.2 Belanja Barang dan Jasa/ <i>Goods and Services Expenditures</i>	175 662 969,58
2.3 Belanja Modal/ <i>Capital Expenditure</i>	163 938 638,65
Jumlah/<i>Total</i>	768 230 148,66

Catatan/*Notes*: ²Data tahun 2020 belum selesai diaudit/*Data for 2020 has not yet been audited*

Sumber/*Source*: ¹Website www.djpk.kemenkeu.go.id/portal/data/apbd, diakses pada 21 April 2021/*Website www.djpk.kemenkeu.go.id/portal/data/apbd, accessed at 21 April 2021*

²Badan Pengelolaan Keuangan dan Pendapatan Daerah Kabupaten Kolaka Timur

Lanjutan Tabel/*Continued Table 2.3.3*

Jenis Pendapatan <i>Kind of Revenues</i>	2021²
(1)	(4)
1. Belanja Daerah/<i>Government Expenditures</i>	416 674 931,94
1.1 Belanja Pegawai/ <i>Personnel Expenditures</i>	209 273 943,64
1.2 Belanja Barang dan Jasa/ <i>Goods and Services Expenditures</i>	200 216 573,10
1.3 Belanja Hibah/ <i>Grant Expenditures</i>	5 269 415,20
1.4 Belanja Bantuan Sosial/ <i>Social Aid Expenditures</i>	1 915 000,00
2. Belanja Modal/<i>Capital Expenditures</i>	206 638 320,46
2.1 Belanja Modal Tanah	8 275 375,00
2.2 Belanja Modal Peralatan dan Mesin	34 321 398,12
2.3 Belanja Modal Gedung dan Bangunan	39 795 741,42
2.4 Belanja Modal Jalan, Jaringan dan Irigasi	120 339 257,53
2.5 Belanja Modal Aset Tetap Lainnya	3 906 548,39
3. Belanja Tidak Terduga/<i>Unpredicted Expenditures</i>	23 609 707,24
4. Belanja Transfer/<i>Transfer Expenditures</i>	139 271 795,50
Jumlah/<i>Total</i>	786 194 755,14

Catatan/Notes: ²Data tahun 2020 belum selesai diaudit/*Data for 2020 has not yet been audited*

Sumber/Source: ¹Website www.djpk.kemenkeu.go.id/portal/data/apbd, diakses pada 21 April 2021/*Website www.djpk.kemenkeu.go.id/portal/data/apbd, accessed at 21 April 2021*

²Badan Pengelolaan Keuangan dan Pendapatan Daerah Kabupaten Kolaka Timur

Tabel 2.3.4 Realisasi Belanja Pemerintah Kabupaten Kolaka Timur Menurut Jenis Jenis Belanja (ribu rupiah), 2018–2021
Actual Kolaka Timur Regency Government Expenditures by Kind of Expenditures (thousand rupiahs), 2018–2021

Jenis Pendapatan <i>Kind of Revenues</i>	2018	2019
(1)	(2)	(3)
1. Belanja Tidak Langsung/<i>Indirect Expenditures</i>	294 919 994	325 956 111,55
1.1 Belanja Pegawai/ <i>Personnel Expenditures</i>	165 580 569	178 910 878,35
1.2 Belanja Bunga/ <i>Interest Expenditures</i>	-	-
1.3 Belanja Subsidi/ <i>Subsidies Expenditures</i>	-	-
1.4 Belanja Hibah/ <i>Grant Expenditures</i>	2 617 885	3 762 400,00
1.5 Belanja Bantuan Sosial/ <i>Social Aid Expenditures</i>	-	-
1.6 Belanja Bagi Hasil/ <i>Sharing Fund Expenditure</i>	-	-
1.7 Belanja Bantuan Keuangan/ <i>Financial Aids Expenditures</i>	126 221 541	140 132 833,20
1.8 Belanja Tidak Terduga/ <i>Unpredicted Expenditures</i>	500 000	3 150 000,00
2. Belanja Langsung/<i>Direct Expenditures</i>	339 536 711	381 426 770,28
2.1 Belanja Pegawai/ <i>Personnel Expenditures</i>	-	310 971,00
2.2 Belanja Barang dan Jasa/ <i>Goods and Services Expenditures</i>	151 330 539	164 171 105,10
2.3 Belanja Modal/ <i>Capital Expenditure</i>	188 206 171	216 944 694,19
Jumlah/<i>Total</i>	634 456 705	707 382 881,83

Sumber/*Source*: Website www.djpk.kemenkeu.go.id/portal/data/apbd, diakses pada 21 April 2021/*Website www.djpk.kemenkeu.go.id/portal/data/apbd, accessed*

Lanjutan Tabel/*Continued Table 2.3.4*

Jenis Pendapatan Kind of Revenues	2020¹
(1)	(4)
1. Belanja Tidak Langsung/<i>Indirect Expenditures</i>	393 211 130,93
1.1 Belanja Pegawai/ <i>Personnel Expenditures</i>	182 135 126,23
1.2 Belanja Bunga/ <i>Interest Expenditures</i>	-
1.3 Belanja Subsidi/ <i>Subsidies Expenditures</i>	-
1.4 Belanja Hibah/ <i>Grant Expenditures</i>	50 889 648,60
1.5 Belanja Bantuan Sosial/ <i>Social Aid Expenditures</i>	190 350,00
1.6 Belanja Bagi Hasil/ <i>Sharing Fund Expenditure</i>	-
1.7 Belanja Bantuan Keuangan/ <i>Financial Aids Expenditures</i>	136 769 743,40
1.8 Belanja Tidak Terduga/ <i>Unpredicted Expenditures</i>	23 226 262,70
2. Belanja Langsung/<i>Direct Expenditures</i>	323 162 528,37
2.1 Belanja Pegawai/ <i>Personnel Expenditures</i>	5 340 945,50
2.2 Belanja Barang dan Jasa/ <i>Goods and Services Expenditures</i>	159 018 672,56
2.3 Belanja Modal/ <i>Capital Expenditure</i>	158 802 910,31
Jumlah/<i>Total</i>	716 373 659,29

Catatan/*Note*: ²Data tahun 2021 belum selesai diaudit/*Data for 2021 has not yet been audited*

Sumber/*Source*: ¹Website www.djpk.kemenkeu.go.id/portal/data/apbd, diakses pada 17 Februari 2021/*Website www.djpk.kemenkeu.go.id/portal/data/apbd, accessed at 17 February 2021*

³Badan Pengelolaan Keuangan dan Pendapatan Daerah Kabupaten Kolaka Timur

Lanjutan Tabel/*Continued Table 2.3.3*

Jenis Pendapatan <i>Kind of Revenues</i>	2021 ²
(1)	(4)
1. Belanja Daerah/<i>Government Expenditures</i>	356 253 233,13
1.1 Belanja Pegawai/ <i>Personnel Expenditures</i>	196 493 088,98
1.2 Belanja Barang dan Jasa/ <i>Goods and Services Expenditures</i>	153 523 758,95
1.3 Belanja Hibah/ <i>Grant Expenditures</i>	4 406 385,20
1.4 Belanja Bantuan Sosial/ <i>Social Aid Expenditures</i>	1 830 000,00
2. Belanja Modal/<i>Capital Expenditures</i>	167 641 170,73
2.1 Belanja Modal Tanah	6 214 503,12
2.2 Belanja Modal Peralatan dan Mesin	30 731 733,91
2.3 Belanja Modal Gedung dan Bangunan	37 208 447,50
2.4 Belanja Modal Jalan, Jaringan dan Irigasi	90 713 942,30
2.5 Belanja Modal Aset Tetap Lainnya	2 772 543,90
3. Belanja Tidak Terduga/<i>Unpredicted Expenditures</i>	8 824 081,49
4. Belanja Transfer/<i>Transfer Expenditures</i>	137 322 388,24
Jumlah/<i>Total</i>	670 040 873,59

Catatan/Notes: ²Data tahun 2020 belum selesai diaudit/*Data for 2020 has not yet been audited*

Sumber/Source: ¹Website www.djpk.kemenkeu.go.id/portal/data/apbd, diakses pada 21 April 2021/*Website www.djpk.kemenkeu.go.id/portal/data/apbd, accessed at 21 April 2021*

²Badan Pengelolaan Keuangan dan Pendapatan Daerah Kabupaten Kolaka Timur

BAB 3

PENDUDUK DAN KETENAGAKERJAAN POPULATION AND EMPLOYMENT



120.966 JIWA

Jumlah penduduk Kabupaten Kolaka Timur tahun 2021 sebesar **120.966** jiwa menurut hasil Proyeksi Sensus Penduduk 2020 dengan rasio jenis kelamin sebesar **106**



62.141 LAKI-LAKI



58.825 PEREMPUAN

BEKERJA
74.752

Jumlah penduduk berumur 15 tahun keatas yang memiliki kegiatan utama **bekerja** di Kabupaten Kolaka Timur tahun 2021 sebesar **74.752**



**TINGKAT PENGANGGURAN
TERBUKA**

Tingkat pengangguran terbuka (TPT) di Kabupaten Kolaka Timur tahun 2021 sebesar **3,44**

PENJELASAN TEKNIS

TECHNICAL NOTES

1. Sumber utama data kependudukan adalah sensus penduduk yang dilaksanakan setiap sepuluh tahun sekali. Sensus penduduk telah dilaksanakan sebanyak enam kali sejak Indonesia merdeka, yaitu tahun 1961, 1971, 1980, 1990, 2000, dan 2010. Selain Sensus Penduduk, untuk menjembatani ketersediaan data kependudukan diantara dua periode sensus, BPS melakukan Survei Penduduk Antar Sensus (SUPAS). SUPAS telah dilakukan sebanyak lima kali, tahun 1976, 1985, 1995, 2005 dan terakhir 2015. Data kependudukan selain SP dan SUPAS adalah proyeksi penduduk.
 2. Di dalam sensus penduduk, pencacahan dilakukan terhadap seluruh penduduk yang berdomisili di wilayah teritorial Indonesia termasuk warga negara asing kecuali anggota korps diplomatik negara sahabat beserta keluarganya.
 3. Metode pengumpulan data dalam sensus dilakukan dengan wawancara antara petugas sensus dengan responden dan juga melalui e-census. Pencatatan penduduk menggunakan konsep usual residence, yaitu konsep di mana penduduk biasa bertempat tinggal. Bagi penduduk yang
1. *The main source of demographic data is population census, which is conducted every ten years. Population Census has been conducted six times since Indonesia's independence: 1961, 1971, 1980, 1990, 2000, and 2010. In addition to the Cencus, BPS also conducted Intercensal Population Survey, called SUPAS which is designed to proceed demographic data between two census. SUPAS has been conducted five times: 1976, 1985, 1995, 2005 and 2015. Besides Population Census and SUPAS, this resport also uses population projection.*
 2. *The population census enumerates all residents who domicile in the entire territory of Indonesia including foreign citizens except the diplomatic corps members and their families.*
 3. *The method of data collection in a population census involves interviewing respondents and conducting e-census. Enumeration of the population uses the concept of "usual residence", which is the concept of "places where people usually live". De jure was applied to the permanent residents,*

bertempat tinggal tetap dicacah di mana mereka biasa tinggal, sedangkan untuk penduduk yang tidak bertempat tinggal tetap dicacah di tempat di mana mereka ditemukan petugas sensus pada malam 'Hari Sensus'. Termasuk penduduk yang tidak bertempat tinggal tetap adalah tuna wisma, awak kapal berbendera Indonesia, penghuni perahu/rumah apung, masyarakat terpencil/ terasing, dan pengungsi. Bagi mereka yang mempunyai tempat tinggal tetap dan sedang bepergian ke luar wilayah lebih dari enam bulan, tidak dicacah di tempat tinggalnya, tetapi dicacah di tempat tujuannya. Untuk tahun yang tidak dilaksanakan sensus penduduk, data kependudukan diperoleh dari hasil proyeksi penduduk. Proyeksi penduduk merupakan suatu perhitungan ilmiah yang didasarkan pada asumsi dari komponen-komponen perubahan penduduk, yaitu kelahiran, kematian, dan migrasi. Proyeksi penduduk Indonesia 2010–2035 menggunakan data dasar penduduk hasil SP2010.

4. Penduduk Indonesia adalah semua orang yang berdomisili di wilayah teritorial Indonesia selama enam bulan atau lebih dan atau mereka yang berdomisili kurang dari enam bulan tetapi bertujuan menetap.

while de facto was applied to non-permanent residents. The permanent residents were enumerated in place where they normally live, the non-permanent residents were enumerated where they were found by the enumerators, on the night of 'Census Date'. The non permanent residents include homeless people, ship crew, boat people, remote area community, and internally displaced persons. Those who had permanent residence and had been travelling away from their home for six months or more were not enumerated in their permanent place, but in the place where they were during the census. For the periods where the population census is not conducted, population projection is done to estimate population during those years. The population projection is an estimate based on the demographic components, such as birth, death, and migration. Indonesia's 2010–2035 population projection used the 2010 Population Census as the base population.

4. *The population of Indonesia are all residents of the entire territory of Indonesia who have stayed for six months or longer, and those who intended to stay more than six months even though their length of stay is less than six months.*

5. Laju pertumbuhan penduduk adalah angka yang menunjukkan persentase penambahan penduduk dalam jangka waktu tertentu.
 6. Kepadatan penduduk adalah rasio banyaknya penduduk per kilometer persegi.
 7. Rasio jenis kelamin adalah perbandingan antara penduduk laki-laki dan penduduk perempuan pada suatu wilayah dan waktu tertentu. Biasanya dinyatakan dengan banyaknya penduduk laki-laki untuk 100 penduduk perempuan.
 8. Distribusi penduduk adalah pola persebaran penduduk di suatu wilayah, baik berdasarkan batas-batas geografis maupun berdasarkan batas-batas administrasi pemerintahan.
 9. Komposisi penduduk adalah pola persebaran penduduk menurut karakteristiknya, contoh: penduduk menurut kelompok umur, penduduk menurut jenis kelamin
 10. Penduduk usia kerja adalah penduduk yang berumur 15 tahun ke atas.
 11. Angkatan kerja adalah penduduk usia kerja (15 tahun ke atas) yang bekerja, punya pekerjaan namun
5. *The growth rate of population is the number that show percentage of population growth within a specified period.*
 6. *Population density is ratio of population per square kilometer.*
 7. *Gender ratio is the ratio of males population to females population in a given area and time, usually expressed as the number of males for every 100 females.*
 8. *Population distribution is the pattern of population distribution in an area, either by geographic boundaries or by government administrative boundaries.*
 9. *Population compotion is the pattern of population distribution by its characteristics, example: population by age group, population by Gender*
 10. *Working age population is persons of 15 years and over.*
 11. *Labor force or economically active are persons of 15 years and over, who in the previous week were*

sementara tidak bekerja, dan pengangguran.

working, temporarily absent from work but having jobs, and unemployment.

12. Bekerja adalah kegiatan ekonomi yang dilakukan oleh seseorang dengan maksud memperoleh atau membantu memperoleh pendapatan atau keuntungan dan lamanya bekerja paling sedikit 1 jam secara terus menerus dalam seminggu yang lalu (termasuk pekerja keluarga tanpa upah yang membantu dalam suatu usaha/ kegiatan ekonomi).

12. *Working is economic activity conducted by a person and intended to earn income by doing work or helping to do work at least one hour continuously during the reference week (including unpaid family worker/s for any economic activity).*

13. Sumber utama data ketenagakerjaan adalah Survei Angkatan Kerja Nasional (Sakernas). Survei ini khusus dirancang untuk mengumpulkan informasi/data ketenagakerjaan. Pada beberapa survei sebelumnya, pengumpulan data ketenagakerjaan dipadukan dalam kegiatan lainnya, seperti survei sosial ekonomi nasional (SUSENAS), sensus penduduk (SP), dan survei penduduk antar sensus (SUPAS). Selain itu ada juga data dari Dinas Transmigrasi dan Ketenagakerjaan.

13. *he main source of employment data is National Labour Forve Survey (Sakernas). This survey is specifically designed to collect information on employment statistics. Previously, the collection of such data was integrated with other surveys, such as national socio-economic survey (Susenas), population census (SP), and intercensal population survey (SUPAS). The other source of employment data is from Service of Labor and Transmigration.*

14. Jumlah jam kerja seluruhnya adalah jumlah jam kerja yang digunakan untuk bekerja (tidak termasuk jam kerja istirahat resmi dan jam kerja yang digunakan untuk hal-hal di luar pekerjaan).

14. *Total working hours is the total hours spent by an employee to perform all jobs (excluding the time used for other activities which are not classified as work).*

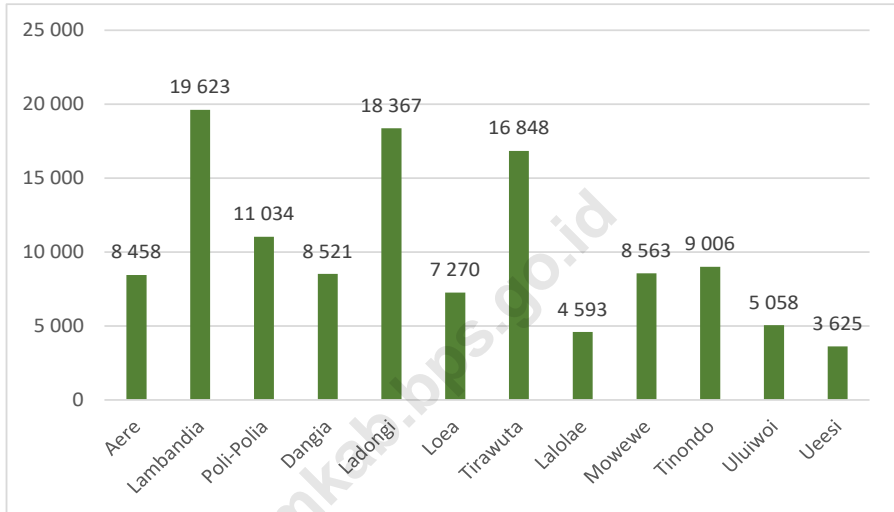
15. Lapangan usaha adalah bidang kegiatan dari pekerjaan/tempat bekerja di mana seseorang bekerja. Klasifikasi lapangan usaha mengikuti Klasifikasi Baku Lapangan Usaha Indonesia (KBLI) dalam 1 digit.
16. Status pekerjaan adalah kedudukan seseorang dalam unit usaha/kegiatan dalam melakukan pekerjaan.
17. Berusaha sendiri tanpa dibantu orang lain adalah bekerja atau berusaha dengan menanggung risiko secara ekonomis, yaitu dengan tidak kembalinya ongkos produksi yang telah dikeluarkan dalam rangka usahanya tersebut, serta tidak menggunakan pekerja dibayar maupun pekerja tak dibayar, termasuk yang sifat pekerjaannya memerlukan teknologi atau keahlian khusus.
18. Berusaha dibantu buruh tidak tetap/buruh tidak dibayar adalah bekerja atau berusaha atas risiko sendiri, dan menggunakan buruh/pekerja tak dibayar dan atau buruh/pekerja tidak tetap.
19. Berusaha dibantu buruh tetap/buruh dibayar adalah berusaha atas risiko sendiri dan mempekerjakan paling sedikit satu orang buruh/pekerja tetap yang dibayar.
15. *Industry is field of a person's activity or establishment. The classification of industries follows the Indonesia Standard Industrial Classification (KBLI) in one digit.*
16. *Employment status is the status of a person at his place of work or establishment where he was employed.*
17. *Own-account worker is a person who works at his own risk without assisted by paid per mount worker or unpaid worker include technical job or skill job.*
18. *Employer assisted by temporary workers/unpaid worker is a person who works at his own risk and assisted by temporary worker/unpaid worker.*
19. *Employer assisted by permanent workers/paid workers is a person who does his business at her/his own risk at least one assisted by paid permanent worker.*

20. Buruh/karyawan/pegawai adalah seseorang yang bekerja pada orang lain atau instansi/kantor/ perusahaan secara tetap dengan menerima upah/gaji baik berupa uang maupun barang. Buruh yang tidak mempunyai majikan tetap, tidak digolongkan sebagai buruh/karyawan, tetapi sebagai pekerja bebas. Seseorang dianggap memiliki majikan tetap jika memiliki 1 (satu) majikan (orang/rumah tangga) yang sama dalam sebulan terakhir, khusus pada sektor bangunan batasannya tiga bulan. Apabila majikannya instansi/lembaga, boleh lebih dari satu.
20. *Employee is a person who work permanently for other people or institution/office/ company and gains some money/cash or goods as wage/salary. Labor who have no permanent employer is not categorized as a laborer/ worker/ employee but casual worker. A laborers in general is considered to have a permanent employer if he has the same employer during the past month, particularly for building construction sector is 3 months. If the employer is an institution, more than 1 (one) employer is allowed.*
21. Pekerja bebas adalah seseorang yang bekerja pada orang lain/ majikan/institusi yang tidak tetap (lebih dari 1 majikan dalam sebulan terakhir) di usaha pertanian baik berupa usaha rumah tangga maupun bukan usaha rumah tangga, ataupun di nonpertanian atas dasar balas jasa dengan menerima upah atau imbalan baik berupa uang maupun barang, dan baik dengan sistem pembayaran harian maupun borongan
21. *Casual employee is a person who does not work permanently for other people/employer/ institution (more than 1 employer during the last 1 month) in agricultural sector, either home industry or not home industry, or in non-agricultural sector based on remuneration paid with money or goods, and based on daily or contact payment system.*
22. Pekerja tak dibayar adalah seseorang yang bekerja membantu usaha untuk memperoleh penghasilan/ keuntungan yang dilakukan oleh salah seorang anggota rumah
22. *Unpaid worker is a person who intended to work without pay, either with money or good, in an establishment run by other members of the family, relative or neighbour.*

tangga atau bukan anggota rumah tangga tanpa mendapat upah/gaji baik berupa uang maupun barang.

<https://koltimkab.bps.go.id>

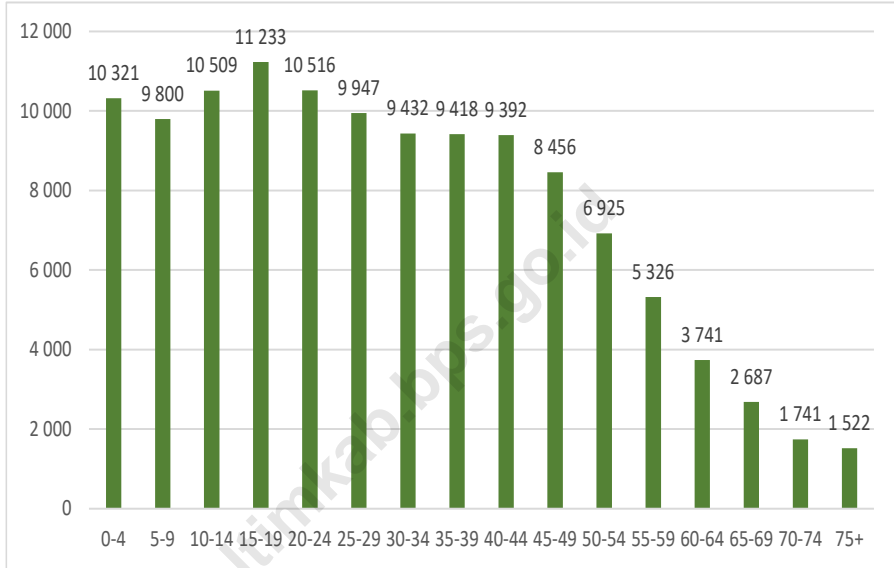
Gambar 3.1 Penduduk Kabupaten Kolaka Timur Menurut Kecamatan, 2021
Figures 3.1 Area Population of Kolaka Timur Regency by Subdistrict, 2021



Sumber/Source : Proyeksi Sensus Penduduk 2020 Kolaka Timur/ Population Census 2020 Projection Kolaka Timur Regency

**Gambar
Figures**

3.2 Penduduk Kabupaten Kolaka Timur Menurut Kelompok Umur, 2021
Population of Kolaka Timur Regency by Age Group, 2021



Sumber/Source : Proyeksi Sensus Penduduk 2020 Kolaka Timur/ *Population Census 2020 Projection Kolaka Timur Regency*

3.1 PENDUDUK POPULATION

Tabel
Table

3.1.1 Penduduk, Laju Pertumbuhan Penduduk per Tahun, Distribusi Persentase Penduduk, Kepadatan Penduduk, Rasio Jenis Kelamin Penduduk Menurut Kecamatan di Kabupaten Kolaka Timur, 2021
Population, Annual Population Growth Rate, Percentage Distribution of Population, Population Density, and Population Sex Ratio by Subdistrict in Kolaka Timur Regency, 2021

Kecamatan Subdistrict	Penduduk (jiwa) Population (person)	Laju Pertumbuhan Penduduk per Tahun 2020–2021 ¹ Annual Population Growth Rate (%) 2020–2021
(1)	(2)	(3)
Aere	8 458	-0.002
Lambandia	19 623	0.003
Poli-Polia	11 034	0.003
Dangia	8 521	-0.002
Ladongi	18 367	0.002
Loea	7 270	0.004
Tirawuta	16 848	0.003
Lalolae	4 593	0.009
Mowewe	8 563	0.001
Tinondo	9 006	0.002
Uluwoi	5 058	-0.001
Ueesi	3 625	0.001
Kolaka Timur	120 966	0.002

Sumber/Source : BPS Kolaka Timur, Proyeksi Sensus Penduduk 2020 Kolaka Timur/ *Projection of Population Census 2020 Kolaka Timur Regency*

Lanjutan Tabel/*Continued Table* 3.1.1

Kecamatan <i>Subdistrict</i>	Persentase Penduduk <i>Percentage of Total Population</i>	Kepadatan Penduduk per km ² <i>Population Density per sq.km</i>
(1)	(7)	(8)
Aere	6.99%	61
Lambandia	16.22%	174
Poli-Polia	9.12%	83
Dangia	7.04%	49
Ladongi	15.18%	149
Loea	6.01%	67
Tirawuta	13.93%	81
Lalolae	3.80%	61
Mowewe	7.08%	55
Tinondo	7.45%	34
Uluwoi	4.18%	7
Ueesi	3.00%	3
Kolaka Timur	100%	33

Sumber/*Source* : Sensus Penduduk 2020 Kolaka Timur/*Population Census 2020 Kolaka Timur Regency*

Lanjutan Tabel/Continued Table 3.1.1

Kecamatan Subdistrict	Rasio Jenis Kelamin Sex Ratio
(1)	(11)
Aere	108
Lambandia	104
Poli-Polia	107
Dangia	103
Ladongi	102
Loea	106
Tirawuta	107
Lalolae	108
Mowewe	103
Tinondo	110
Uluivoi	107
Ueesi	121
Kolaka Timur	106

Sumber/Source : Sensus Penduduk 2020 Kolaka Timur/ Population Census 2020 Kolaka Timur Regency

Tabel
Table**3.1.2 Jumlah Penduduk Menurut Jenis Kelamin dan Kecamatan di Kabupaten Kolaka Timur, 2021**
Population by Gender and Subdistrict in Kolaka Timur Regency, 2021

Kecamatan Subdistrict	Laki-Laki Male	Perempuan Female	Jumlah Total
(1)	(2)	(3)	(4)
Aere	4 385	4 073	8 458
Lambandia	9 985	9 638	19 623
Poli-Polia	5 704	5 330	11 034
Dangia	4 325	4 196	8 521
Ladongi	9 253	9 114	18 367
Loea	3 738	3 532	7 270
Tirawuta	8 698	8 150	16 848
Lalolae	2 390	2 203	4 593
Mowewe	4 336	4 227	8 563
Tinondo	4 722	4 284	9 006
Uluwoi	2 618	2 440	5 058
Ueesi	1 987	1 638	3 625
Kolaka Timur	62 141	58 825	120 966

Sumber/Source : Sensus Penduduk 2020 Kolaka Timur/ Population Census 2020 Kolaka Timur Regency

Tabel
Table**3.1.3 Jumlah Penduduk Menurut Kelompok Umur dan Jenis Kelamin di Kabupaten Kolaka Timur, 2021**
Number of Populations by Age Groups and Gender in Kolaka Timur Regency, 2021

Kelompok Umur Age Groups	Laki-Laki Male	Perempuan Female	Jumlah Total
(1)	(2)	(3)	(4)
0-4	5 322	4 999	10 321
5-9	4 993	4 807	9 800
10-14	5 332	5 177	10 509
15-19	5 732	5 501	11 233
20-24	5 359	5 157	10 516
25-29	4 999	4 948	9 947
30-34	4 676	4 756	9 432
35-39	4 723	4 695	9 418
40-44	4 735	4 657	9 392
45-49	4 398	4 058	8 456
50-54	3 637	3 288	6 925
55-59	2 928	2 398	5 326
60-64	2 065	1 676	3 741
65-69	1 504	1 183	2 687
70-74	940	801	1 741
+75	798	724	1 522
Kolaka Timur	62 141	58 825	120 966

Sumber/Source : Sensus Penduduk 2020 Kolaka Timur/ Population Census 2020 Kolaka Timur Regency

Tabel 3.1.4 **Jumlah Transmigrasi Menurut Jenis di Kabupaten Kolaka Timur, 2017-2021**
Table **Number of Transmigration by Type in Kolaka Timur Regency, 2017-2021**

Tahun Year	Umum General		Swakarsa Mandiri Self Finance		Jumlah Total	
	Jumlah KK	Jumlah Penduduk	Jumlah KK	Jumlah Penduduk	Jumlah KK	Jumlah Penduduk
(1)	(2)	(3)	(4)	(5)	(6)	(7)
2017	75	270	-	-	75	270
2018	25	81	-	-	25	81
2019	50	175	-	-	50	175
2020	-	-	-	-	-	-
2021	-	-	-	-	-	-

Sumber/Source: Dinas Transmigrasi dan Tenaga Kerja Kabupaten Kolaka Timur/Transmigration and Labor Office of Kolaka Timur Regency

Tabel 3.1.5 **Jumlah Transmigrasi Umum Menurut Daerah Penempatan di Kabupaten Kolaka Timur, 2017-2021**
Table 3.1.5 **Number of Transmigration by Type in Kolaka Timur Regency, 2017-2021**

Tahun Year	Kecamatan Ueesi Ueesi Subdistrict	
	Jumlah KK	Jumlah Penduduk
(1)	(2)	(3)
2017	75	270
2018	25	81
2019	50	175
2020	-	-
2021	-	-

Sumber/Source: Dinas Transmigrasi dan Tenaga Kerja Kabupaten Kolaka Timur/*Transmigration and Labor Office of Kolaka Timur Regency*

Tabel 3.1.6 Jumlah Transmigrasi Menurut Daerah Asal di Kabupaten Kolaka Timur, 2017-2021
Table *Number of Transmigration by Regional of Origin in Kolaka Timur Regency, 2017-2021*

Daerah Asal <i>Regional of Origin</i>	2017		2018		2019	
	Jumlah KK	Jumlah Penduduk	Jumlah KK	Jumlah Penduduk	Jumlah KK	Jumlah Penduduk
(1)					(2)	(3)
Jawa Barat	5	13	-	-	5	17
Jawa Timur	-	-	-	-	6	15
Jawa Tengah	7	32	-	-	-	-
DKI Jakarta	5	18	-	-	-	-
Bali	4	18	-	-	-	-
Lombok	5	20	-	-	-	-
Banten	5	17	-	-	-	-
Lampung	-	-	10	29	10	38
TPS	44	152	15	52	29	105

Sumber/Source: Dinas Transmigrasi dan Tenaga Kerja Kabupaten Kolaka Timur/*Transmigration and Labor Office of Kolaka Timur Regency*

Lanjutan Tabel/Continued Table 3.1.6

Daerah Asal Regional of Origin	2020		2021	
	Jumlah KK	Jumlah Penduduk	Jumlah KK	Jumlah Penduduk
(1)	(2)	(3)		
Jawa Barat	-	-	-	-
Jawa Timur	-	-	-	-
Jawa Tengah	-	-	-	-
DKI Jakarta	-	-	-	-
Bali	-	-	-	-
Lombok	-	-	-	-
Banten	-	-	-	-
Lampung	-	-	-	-
TPS	-	-	-	-

Sumber/Source: Dinas Transmigrasi dan Tenaga Kerja Kabupaten Kolaka Timur/Transmigration and Labor Office of Kolaka Timur Regency

**3.2 KETENAGAKERJAAN
EMPLOYMENT**

Tabel
Table **3.2.1** **Penduduk Berumur 15 Tahun Yang Bekerja di Kabupaten
Kolaka Timur, 2018-2021**
*Population Age 15 Years Over who Working in Kolaka Timur
Regency, 2018-2021*

Tahun Year		Jumlah Total
(1)		(4)
1	2018	98 820
2	2019	99 937
3	2020	75 860
4	2021	74 752

Sumber/Source: Survei Angkatan Kerja Nasional (Sakernas) 2021 / National Labor Force Survey, 2021

Tabel 3.2.2 **Tingkat Pengangguran Terbuka di Kabupaten Kolaka Timur, 2019-2021**
Table 3.2.2 **Unemployment Rate in Kolaka Timur Regency, 2019-2021**

Tahun Year		Jumlah Total
(1)		(4)
1	2019	3,25
2	2020	3,29
3	2021	3,44

Sumber/Source: Survei Angkatan Kerja Nasional (Sakernas) 2021/ National Labor Force Survey, 2021

Tabel 3.2.3 Jumlah Pencari Kerja Terdaftar, Lowongan Terdaftar, Penempatan Tenaga Kerja dan Penghapusan Pencari Kerja di Kabupaten Kolaka Timur, 2017-2021
Number of Job Seeker Registered, Job Registered, Job Placement, and Removal Job Seeker in Kolaka Timur Regency, 2017-2021

Type	2017	2018	2019	2020	2021
(1)	(2)	(3)	(4)	(4)	(4)
Pencari Kerja <i>Job Seeker</i>	438	920	1 258	636	439
Lowongan Kerja Terdaftar <i>Job Registered</i>	-	1	5	4	-
Penempatan Pencari Kerja <i>Job Placement</i>	-	48	345	124	70
Penghapusan Pencari Kerja <i>Removal Job Seeker</i>	-	-	-	-	247
Jumlah/Total		969	1 608	764	756

Sumber/Source: Dinas Transmigrasi dan Tenaga Kerja Kabupaten Kolaka Timur/*Transmigration and Labor Office of Kolaka Timur Regency*

Tabel 3.2.4 **Jumlah Pencari Kerja Terdaftar Menurut Pendidikan dan Jenis Kelamin di Kabupaten Kolaka Timur, 2021**
Table 3.2.4 **Number of Job Seeker Registered by Educational Level and Gender in Kolaka Timur Regency, 2021**


Tingkat Pendidikan <i>Educational Level</i>	Laki-Laki <i>Male</i>	Perempuan <i>Female</i>	Jumlah <i>Total</i>
(1)			
Sekolah Dasar	6	-	6
Sekolah Menengah Pertama	11	-	11
Sekolah Menengah Atas	249	60	309
DI/DII	2	1	3
DIII	7	6	13
SI	50	47	97
SII	-	-	-
Jumlah/Total	325	114	439

Sumber/Source: Dinas Transmigrasi dan Tenaga Kerja Kabupaten Kolaka Timur/*Transmigration and Labor Office of Kolaka Timur Regency*

BAB 4

SOSIAL DAN KESEJAHTERAAN RAKYAT SOCIAL AND WELFARE

JUMLAH SEKOLAH DI KABUPATEN KOLAKA TIMUR 2021



Jumlah fasilitas kesehatan di
Kabupaten Kolaka Timur 2021

1 Rumah Sakit
1 Poliklinik
12 Puskesmas
152 Posyandu



Jumlah tenaga kesehatan di
Kabupaten Kolaka Timur 2021

16 Dokter
175 Perawat
228 Bidan
15 Farmasi
10 Ahli gizi

PENJELASAN TEKNIS

1. Tidak/belum pernah sekolah adalah mereka yang tidak pernah atau belum pernah terdaftar dan tidak pernah atau belum pernah aktif mengikuti pendidikan di suatu jenjang pendidikan formal. Termasuk juga yang tamat/belum tamat taman kanak-kanak tetapi tidak melanjutkan ke sekolah dasar.
2. Masih bersekolah adalah mereka yang terdaftar dan aktif mengikuti pendidikan formal dan nonformal (Paket A, B, atau C), baik pendidikan dasar, menengah maupun pendidikan tinggi. Bagi mahasiswa yang sedang cuti dianggap masih bersekolah.
3. Tidak bersekolah lagi adalah mereka yang pernah terdaftar dan aktif mengikuti pendidikan di suatu jenjang pendidikan formal dan nonformal (Paket A, B, atau C), tetapi pada saat pencacahan tidak lagi terdaftar dan tidak aktif mengikuti pendidikan.
4. Tamat sekolah adalah menyelesaikan pelajaran yang ditandai dengan lulus ujian akhir pada kelas atau tingkat terakhir suatu jenjang pendidikan di sekolah negeri maupun swasta dengan mendapatkan tanda tamat belajar/ijazah. Seseorang yang belum mengikuti pelajaran

TECHNICAL NOTES

1. *Not/never attending school is someone who has never attended or never been registered in a formal education, such as primary, secondary, and tertiary education. Those who just completed kindergarten are considered as never attended school.*
2. *Attending school is someone who is currently attending primary, secondary, or tertiary education, including package A, package B, or package C. College Pupils who postpones his/her study is considered as attending school.*
3. *Not attending school anymore is someone who had enrolled and participated in formal and non-formal education in the past including package A, package B, or package C, but currently does not attend school.*
4. *Completed particular level of education is someone who has completed particular level of education in private or public school and accepting graduation certificate. Someone who has never attended the highest grade but passed the final exam is considered as completed particular level of*

pada kelas tertinggi tetapi telah mengikuti ujian akhir dan lulus dianggap tamat sekolah.

5. Dapat membaca dan menulis artinya dapat membaca dan menulis kata-kata/kalimat sederhana dengan suatu aksara tertentu.
6. Jalur Pendidikan di Indonesia terdiri atas 1) pendidikan formal, 2) pendidikan nonformal, dan 3) pendidikan informal yang ketiganya dapat saling melengkapi dan memperkaya (Undang-Undang No. 20 Tahun 2013 tentang Sistem Pendidikan Nasional).
7. Jenjang Pendidikan Formal terdiri atas pendidikan dasar, pendidikan menengah, dan pendidikan tinggi. Jenis pendidikan yang diajarkan mencakup pendidikan umum, kejuruan, akademik, profesi, vokasi, keagamaan, dan khusus.
 - a. Pendidikan Dasar berbentuk Sekolah Dasar (SD) dan Madrasah Ibtidaiyah (MI) atau bentuk lain yang sederajat serta Sekolah Menengah Pertama (SMP) dan Madrasah Tsanawiyah (MTs), atau bentuk lain yang sederajat.
 - b. Pendidikan Menengah berbentuk Sekolah Menengah Atas (SMA), Madrasah Aliyah (MA), Sekolah Menengah

education.

5. *Able to read and write is the ability to read and write at least a simple sentence in any letter of alphabets.*
6. *The Education System in Indonesia consists of 1) a formal education, 2) non-formal education, and 3) informal education that all three can be complementary and enriching (Law No. 20 Year 2013 about The National Education System).*
7. *The Formal Education Level consists of primary education, secondary education, and high education. The kind of education that taught consists of general education, vocational, academic, professional, religious, and specific education.*
 - a. *The Primary Education consists of Elementary School and Islamic Elementary School or other equivalent forms and Junior High School and MTs, or other equivalent forms.*
 - b. *The Secondary Education consists of the senior high school, MA, Vocational School, and Vocational Madrasah Aliyah, or other equivalent forms.*
 - c. *The High Education consists of the education level after*

- Kejuruan (SMK), dan Madrasah Aliyah Kejuruan (MAK), atau bentuk lain yang sederajat.
- c. Pendidikan Tinggi merupakan jenjang pendidikan setelah pendidikan menengah yang mencakup program pendidikan diploma, sarjana, magister, spesialis, dan doktor yang diselenggarakan oleh perguruan tinggi. Perguruan tinggi dapat berbentuk akademi, politeknik, sekolah tinggi, institut, atau universitas.
8. Rumah Sakit adalah tempat pemeriksaan dan perawatan kesehatan, biasanya berada di bawah pengawasan dokter/tenaga medis, yang melayani penderita yang sakit untuk berobat rawat jalan atau rawat inap.
8. *Hospital is a place for health check, usually controlled/supervised by doctors/medical personnel to serve the ill patients to get outpatient or inpatient treatment services.*
9. Rumah Sakit Bersalin adalah rumah sakit khusus untuk persalinan, dilengkapi pelayanan spesialis pemeriksaan kehamilan, persalinan, rawat inap dan rawat jalan ibu dan anak yang berada di bawah pengawasan dokter spesialis kandungan.
9. *Maternity Hospital is a specialized hospital for childbirth, has specialist inspection service to pregnancy, childbirth, hospitalization and outpatient for mothers and children that is under the supervision of an obstetrician.*
10. Rumah Bersalin adalah sarana pelayanan kesehatan dengan izin sebagai rumah bersalin, dilengkapi pelayanan pemeriksaan kehamilan, persalinan serta pemeriksaan ibu dan anak yang berada di bawah
10. *Maternity House is health care facility with a license as a maternity house, equipped with prenatal care, childbirth and examination of mothers and children which is under the supervision of a senior midwife.*

pengawasan bidan senior.

11. Poliklinik adalah sarana kesehatan yang dipakai untuk pelayanan berobat jalan, biasanya berada di bawah pengawasan dokter/tenaga medis.
 12. Puskesmas (Pusat Kesehatan Masyarakat) adalah unit pelaksana teknis dinas kesehatan kabupaten/ kota yang mempunyai fungsi utama sebagai penyelenggara pelayanan kesehatan tingkat pertama. Wilayah kerja puskesmas maksimal adalah satu kecamatan dan untuk dapat menjangkau wilayah kerjanya, puskesmas mempunyai jaringan pelayanan yang meliputi unit Puskesmas Pembantu (Pustu), unit Puskesmas Keliling (Puskel), dan unit bidan desa/komunitas (Peraturan Menteri Kesehatan RI No. 75 Tahun 2014 Tentang Pusat Kesehatan Masyarakat).
 13. Apotek adalah suatu tempat tertentu yang digunakan untuk melakukan pekerjaan kefarmasian, dan penyaluran/ penjualan obat atau bahan farmasi dan perbekalan kesehatan lainnya kepada masyarakat yang dikelola oleh tenaga apoteker (Peraturan Menteri Kesehatan RI No. 1332 Tahun 2002 Tentang Perubahan Atas Peraturan Menteri Kesehatan RI No. 922/MENKES/PER/X/1993
11. *Polyclinic is a health facility in which to get outpatient services, usually under the control of doctor/ medical personnel.*
 12. *Public Health Center is technical implementation unit of regency health department that have the primary function as a first-level health care providers. The working area standard of public health center is one Subdistrict and to reach their working areas, public health centers have a service network covering subsidiary of public health center, mobile public health center units, and midwife units (Regulation of the Minister of Health of Indonesia Number 75 Year 2014 about Public Health Center).*
 13. *Pharmacy is a specific place that is used for pharmaceutical jobs, and distribution/sale of drugs/ pharmaceuticals and other medical supplies to people that are administered by trained pharmacist (Regulation of the Minister of Health of Indonesia Number 1332 Year 2002 about the Changes of Regulation of the Minister of Health of Indonesia Number 922/MENKES/ PER/X/1993 about Pro-vision and*

Tentang Ketentuan dan Tata Cara Pemberian Izin Apotek).

Procedures for Administration of Licensed Pharmacies).

14. Imunisasi adalah memasukkan kuman atau racun penyakit tertentu yang sudah dilemahkan (vaksin) ke dalam tubuh dengan cara disuntik atau diminum (diteteskan dalam mulut) dengan maksud agar terjadi kekebalan tubuh terhadap penyakit tersebut.
 15. BCG (*Bacillus Calmette Guerin*) merupakan vaaksinasi untuk mencegah penyakit TBC, diberikan pada bayi baru lahir atau anak, dengan suntikan pada kulit pangkal lengan atas. Bekas suntikan kemudian akan membentuk tonjolan kecil jaringan parut pada kulit lengan atas. Suntikan BCG diberikan kepada anak sebanyak 1.
 16. DPT (*Difteri, Pertusis, Tetanus*) merupakan vaksin untuk mencegah penyakit Difteri, Pertusis, dan Tetanus yang diberikan pada bayi berumur 3 bulan ke atas, dengan suntikan pada paha, diulang 1 bulan dan 2 bulan kemudian, sehingga suntikan inumisasi DPT lengkap pada balita berjumlah 3 kali (kadang-kadang selang waktu antar suntikan bisa lebih dari 1 bulan)
 17. Angka keberhasilan pengobatan
14. *Immunization is putting enervated microbe of a certain disease into human body by injection or drinking (dropping into mouth) to make the body immune to that disease.*
 15. *BCG (Bacillus Calmette Guerin) is a vaccine to prevent TBC disease, given to newborns or children, by injection at the base of the skin of the upper arm. Injection site will form little bumps of scar tissue in the skin of the upper arm. BCG injections given to children 1 times.*
 16. *DPT (Diphtheria, Pertussis, Tetanus) is a vaccine to prevent the diphtheria, pertussis, and tetanus disease, given to infants aged 3 months and above, with a shot in the thigh, repeated one month and two months later, so that the complete DPT immunization shots at toddler totaling 3 times (sometimes the time interval between injections can be more than 1 month)*
 17. *The treatment success rate for*

tuberkulosis smear positive/Basil Tahan Asam (BTA) positif adalah proporsi (dinyatakan sebagai persentase) kasus TB BTA positif yang terdaftar di bawah program pengendalian TB nasional pada tahun tertentu yang dinyatakan berhasil menyelesaikan pengobatan. Dengan atau tanpa bukti bakteriologi keberhasilan (“sembuh” dan “menyelesaikan pengobatan” masing-masing).

new pulmonary smear-positive tuberculosis cases is the proportion (expressed as a percentage) of new smear-positive tuberculosis cases registered under a national tuberculosis control programme in a given year that successfully completed treatment. With or without bacteriological evidence of success (“cured” and “treatment completed” respectively).

18. Kasus kumulatif AIDS adalah kumulatif kasus AIDS sampai dengan referensi waktu tertentu.

18. Cumulative AIDS case is cumulative AIDS cases with reference to a particular time.

19. Peristiwa tindak pidana yang dilaporkan ialah setiap peristiwa yang diterima kepolisian dari laporan masyarakat, atau peristiwa dimana pelakunya tertangkap tangan oleh kepolisian.

19. Reported crime incidence includes all criminal cases reported and received by police office, and all crimes caught by police.

20. Jumlah tindak pidana menggambarkan jumlah kasus tindak pidana yang terjadi pada kurun waktu tertentu.

20. Crime total refers to the number of criminal cases occurring during a given period.

21. Persentase penyelesaian peristiwa tindak pidana menyatakan persentase penyelesaian tindak pidana oleh polisi. Suatu tindak pidana dinyatakan sebagai kasus yang selesai di tingkat kepolisian, apabila:

21. Crime clearance rate refers to percentage of crime clearance by police. A criminal case is categorized as a cleared case by police, if:

1. berkas perkaranya sudah siap untuk diserahkan atau telah

1. All documents are ready to submit or already submitted to justice court;
2. In the case of attense that warrants complaint, the complaint was withdraw within

- diserahkan kepada kejaksaan;
2. dalam hal delik aduan, pengaduannya dicabut dalam tenggang waktu yang telah ditentukan menurut undang-undang;
 3. telah diselesaikan oleh kepolisian berdasarkan azas plichtmatigheid (kewajiban berdasarkan kewenangan hukum);
 4. kasus yang dimaksud tidak termasuk kompetensi kepolisian
 5. tersangka meninggal dunia;
 6. kasus kadaluwarsa.
22. Untuk mengukur kemiskinan, BPS menggunakan konsep kemampuan memenuhi kebutuhan dasar (basic needs approach). Dengan pendekatan ini, kemiskinan dipandang sebagai ketidakmampuan dari sisi ekonomi untuk memenuhi kebutuhan dasar makanan dan bukan makanan yang diukur dari sisi pengeluaran. Metode yang digunakan adalah menghitung Garis Kemiskinan (GK), yang terdiri dari dua komponen yaitu Garis Kemiskinan Makanan (GKM) dan Garis Kemiskinan Non-Makanan (GKNM). Penghitungan Garis Kemiskinan dilakukan secara terpisah untuk daerah perkotaan dan perdesaan.
23. Penduduk miskin adalah penduduk yang memiliki rata-rata
- a given period state in the law;*
3. *The case was cleared by police based on the principle of plichtmatigheid (obligation on the basis of law outhority);*
 4. *The case was not the responsibility of police office;*
 5. *The suspect died;*
 6. *The case was out of date.*
22. *To measure poverty, BPS-Statistics Indonesia has used the concept of basic needs approach. Therefore, poverty is viewed as economic inability to fulfill food and non-food basic needs which are measured by consumption/expenditure. The method used is calculating poverty line, which consists of two components that are Food Poverty Line (FPL) and Non-Food Poverty Line (NFPL). The poverty line was calculated separately for urban and rural areas.*
23. *A person whose expenditure per capita per month is below the*

pengeluaran per kapita per bulan di bawah Garis Kemiskinan.

poverty line is considered to be poor.

24. Garis Kemiskinan Makanan (GKM) merupakan nilai pengeluaran kebutuhan minimum makanan yang disetarakan dengan 2.100 kkalori per kapita per hari. Garis Kemiskinan Non-Makanan (GKNM) adalah kebutuhan minimum untuk perumahan, sandang, pendidikan, kesehatan, dan kebutuhan dasar lainnya.

24. *The Food Poverty Line refers to the daily minimum requirement of 2,100 kcal per capita per day. The Non-Food Poverty Line refers to the minimum requirement for household necessities for clothing, education, health, and other basic individual needs.*

25. Ukuran Kemiskinan

25. *Poverty Measures*

a. Head Count Index (HCI-P0) adalah persentase penduduk miskin yang berada di bawah Garis Kemiskinan (GK).

a. *Head Count Index (HCI-P0) simply measures the percentage of the population that is counted as poor, often denoted by P0.*

b. Indeks Kedalaman Kemiskinan (Poverty Gap Index-P1) merupakan ukuran rata-rata kesenjangan pengeluaran masing-masing penduduk miskin terhadap garis kemiskinan. Semakin tinggi nilai indeks, semakin jauh rata-rata pengeluaran penduduk dari garis kemiskinan.

b. *Poverty Gap Index-P1 measures the extent to which individuals fall below the poverty line (the poverty gaps) as a proportion of the poverty line. Higher value of the index shows that the gap between average expenditure of the poor and the poverty line is wider.*

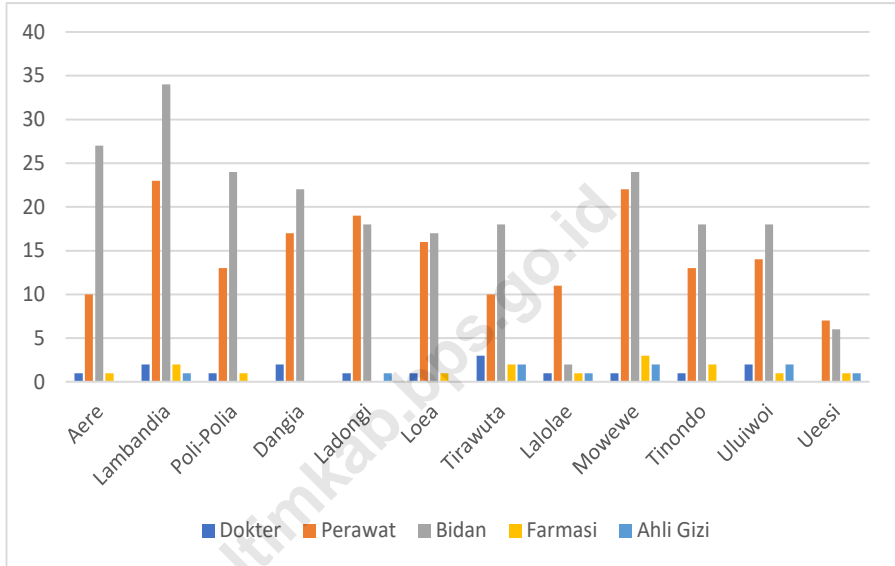
c. Indeks Keparahan Kemiskinan (Poverty Severity Index-P2) memberikan gambaran mengenai penyebaran pengeluarandiantarapenduduk miskin. Semakin tinggi nilai indeks, semakin tinggi ketimpangan pengeluaran di antara penduduk miskin.

c. *Poverty Severity Index-P2 describes inequality among the poor. This is simply a weighted sum of poverty gaps (as a proportion of the poverty line), where the weights are the proportionate poverty gaps themselves. Hence, by squaring the poverty gap index, the measure implicitly puts more weight on observations that fall well below the poverty line. Higher value of the index*

shows that inequality among the poor is higher.

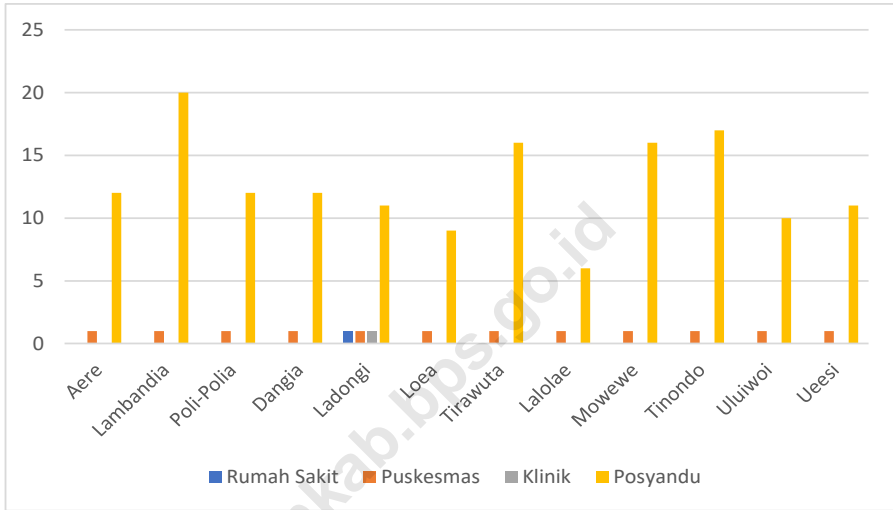
26. Indeks Pembangunan Manusia (IPM) menjelaskan bagaimana penduduk dapat mengakses hasil pembangunan dalam memperoleh pendapatan, kesehatan, pendidikan dan sebagainya. in diperkenalkan oleh UNDP pada tahun 1990 dan dipublikasikan secara berkala dalam laporan tahunan Human Development Report (HDR). IPM dibentuk oleh 3 (tiga) dimensi dasar: Umur panjang dan hidup sehat; pengetahuan; dan standar hidup layak.
26. *The Human Development Index (HDI) explains how people can access development results in obtaining income, health, education and so forth. HDI was introduced by United Nations Development Programme (UNDP) in 1990 and published periodically in the annual report of the Human Development Report. HDI was formed by three basic dimensions: a long and healthy life; knowledge; and a decent standard of living.*

Gambar 4.1 Jumlah Tenaga Kesehatan Menurut Kecamatan di Kabupaten Kolaka Timur, 2021
Number of Health Workers by Subdistrict in Kolaka Timur Regency, 2021



Sumber/Source: Dinas Kesehatan Kab. Kolaka Timur/Service of Health of Kolaka Timur Regency

Gambar 4.2 Jumlah Fasilitas Kesehatan Menurut Kecamatan di Kabupaten Kolaka Timur, 2021
Figures 4.2 Number of Health Facilities by Subdistrict in Kolaka Timur Regency, 2021



Sumber/Source: Dinas Kesehatan Kab. Kolaka Timur/Service of Health of Kolaka Timur Regency

4.1 PENDIDIKAN EDUCATION

Tabel
Table

4.1.1 Jumlah Sekolah, Guru, dan Murid Taman Kanak-Kanak (TK) di Bawah Kementerian Pendidikan dan Kebudayaan Menurut Kecamatan di Kabupaten Kolaka Timur, 2020/2021 dan 2021/2022
Number of Schools, Teachers, and Pupils in Kindergarten Under The Ministry of Education and Culture by Subdistrict in Kolaka Timur Regency, 2020/2021 and 2021/2022

Kecamatan Subdistrict	Sekolah/Schools					
	Negeri/Public		Swasta/Private		Jumlah/Total	
	2020/2021	2021/2022	2020/2021	2021/2022	2020/2021	2021/2022
(1)	(2)	(3)	(4)	(5)	(6)	(7)
Aere	1	1	8	9	9	10
Lambandia	1	1	17	17	18	18
Poli-Polia	1	1	11	11	12	12
Dangia	1	1	8	10	9	11
Ladongi	1	1	8	8	9	9
Loea	1	1	3	2	4	3
Tirawuta	2	2	15	13	17	15
Lalolae	1	1	3	3	4	4
Mowewe	1	1	8	7	9	8
Tinondo	1	1	5	7	6	8
Uluiwoi	1	1	2	2	3	3
Ueesi	1	1	2	2	3	3
Kolaka Timur	13	13	90	91	103	104

Catatan/Note: ¹ Jumlah guru termasuk kepala sekolah dan guru/The total of teachers including headmaster and teacher

Sumber/Source: Kementerian Pendidikan dan Kebudayaan, Sistem Data Pokok Pendidikan, data semester ganjil/ Ministry of Educations and Culture, Basic Education Data System, odd semester

Lanjutan Tabel/*Continued Table 4.1.1*

Kecamatan Subdistrict	Guru ¹ /Teachers ¹					
	Negeri/Public		Swasta/Private		Jumlah/Total	
	2020/2021	2021/2022	2020/2021	2021/2022	2020/2021	2021/2022
(1)	(2)	(3)	(4)	(5)	(6)	(7)
Aere	4	4	27	30	31	34
Lambandia	7	8	50	50	57	58
Poli-Polia	4	6	28	32	32	38
Dangja	5	6	18	25	23	31
Ladongi	8	9	30	30	38	39
Loea	5	5	9	6	14	11
Tirawuta	10	10	44	41	54	51
Lalolae	3	3	8	8	11	11
Mowewe	6	6	20	19	26	25
Tinondo	2	4	13	21	15	25
Uluiwoi	4	5	9	7	13	12
Ueesi	4	4	5	5	9	9
Kolaka Timur	62	70	261	274	323	344

Catatan/Note: ¹ Jumlah guru termasuk kepala sekolah dan guru/*The total of teachers including headmaster and teacher*

Sumber/Source: Kementerian Pendidikan dan Kebudayaan, Sistem Data Pokok Pendidikan, data semester ganjil/ *Ministry of Educations and Culture, Basic Education Data System, odd semester*

Lanjutan Tabel/Continued Table 4.1.1

Kecamatan Subdistrict	Murid/Pupils					
	Negeri/Public		Swasta/Private		Jumlah/Total	
	2020/2021	2021/2022	2020/2021	2021/2022	2020/2021	2021/2022
(1)	(2)	(3)	(4)	(5)	(6)	(7)
Aere	52	36	274	225	326	261
Lambandia	64	65	603	540	667	605
Poli-Polia	55	40	292	246	347	286
Dangja	30	22	153	147	183	169
Ladongi	78	81	303	256	381	337
Loea	33	48	75	42	108	90
Tirawuta	79	77	468	364	547	441
Lalolae	19	25	116	89	135	114
Mowewe	73	81	274	158	347	239
Tinondo	42	24	149	191	191	215
Uluiwoi	42	34	55	39	97	73
Ueesi	26	30	61	65	87	95
Kolaka Timur	593	563	2 823	2 362	3 416	2 925

Catatan/Note: ¹ Jumlah guru termasuk kepala sekolah dan guru/The total of teachers including headmaster and teacher

Sumber/Source: Kementerian Pendidikan dan Kebudayaan, Sistem Data Pokok Pendidikan, data semester ganjil/ Ministry of Educations and Culture, Basic Education Data System, odd semester

Tabel
Table 4.1.2

Jumlah Sekolah, Guru, dan Murid Raudatul Athfal (RA) di Bawah Kementerian Agama Menurut Kecamatan di Kabupaten Kolaka Timur, 2020/2021 dan 2021/2022
Number of Schools, Teachers, and Pupils in Raudatul Athfal (RA) Under The Ministry of Religious Affairs by Subdistrict in Kolaka Timur Regency, 2020/2021 and 2021/2022

Kecamatan Subdistrict	Sekolah/Schools		Guru/Teachers		Murid/Pupils	
	2020/2021	2021/2022	2020/2021	2021/2022	2020/2021	2021/2022
(1)	(2)	(3)	(4)	(5)	(6)	(7)
Aere	1	1	3	3	50	18
Lambandia	-	-	-	-	-	-
Poli-Polia	-	2	-	5	-	76
Dangia	-	1	-	3	-	17
Ladongi	3	2	5	10	47	106
Loea	1	1	3	3	15	13
Tirawuta	-	-	-	-	-	-
Lalolae	1	1	1	5	29	28
Mowewe	-	-	-	-	-	-
Tinondo	-	-	-	-	-	-
Uluwoi	-	-	-	-	-	-
Ueesi	-	-	-	-	-	-
Kolaka Timur	6	9	12	30	141	258

Catatan/Note: Seluruh Raudatul Athfal (RA) berstatus swasta/ All Raudatul Athfal (RA) are private

Sumber/Source: Kementerian Agama, EMIS, data semester ganjil/ Ministry of Religious Affairs, EMIS, odd semester

Tabel 4.1.3 **Jumlah Sekolah, Guru, dan Murid Sekolah Dasar (SD) di Bawah Kementerian Pendidikan dan Kebudayaan Menurut Kecamatan di Kabupaten Kolaka Timur, 2020/2021 dan 2021/2022**
Number of Schools, Teachers, and Pupils in Primary Schools Under The Ministry of Education and Culture by Subdistrict in Kolaka Timur Regency, 2020/2021 and 2021/2022

Kecamatan Subdistrict	Sekolah/Schools					
	Negeri/Public		Swasta/Private		Jumlah/Total	
	2020/2021	2021/2022	2020/2021	2021/2022	2020/2021	2021/2022
(1)	(2)	(3)	(4)	(5)	(6)	(7)
Aere	10	10	10	10
Lambandia	22	22	22	22
Poli-Polia	12	12	12	12
Dangia	12	12	12	12
Ladongi	15	15	15	15
Loea	8	8	8	8
Tirawuta	15	15	15	15
Lalolae	6	6	6	6
Mowewe	10	10	10	10
Tinondo	13	13	13	13
Uluivoi	9	9	9	9
Ueesi	8	8	8	8
Kolaka Timur	140	140	140	140

Catatan/Note: ¹ Jumlah guru termasuk kepala sekolah dan guru/The total of teachers including headmaster and teacher
 Sumber/Source: Kementerian Pendidikan dan Kebudayaan, Sistem Data Pokok Pendidikan, data semester ganjil/ Ministry of Educations and Culture, Basic Education Data System, odd semester

Lanjutan Tabel/*Continued Table* 4.1.3

Kecamatan Subdistrict	Guru ¹ /Teachers ¹					
	Negeri/Public		Swasta/Private		Jumlah/Total	
	2020/2021	2021/2022	2020/2021	2021/2022	2020/2021	2021/2022
(1)	(8)	(9)	(10)	(11)	(12)	(13)
Aere	96	93	96	93
Lambandia	224	217	224	217
Poli-Polia	112	107	112	107
Dangia	111	105	111	105
Ladongi	181	178	181	178
Loea	82	84	82	84
Tirawuta	170	184	170	184
Lalolae	57	59	57	59
Mowewe	126	122	126	122
Tinondo	131	130	131	130
Uluwoi	92	95	92	95
Ueesi	76	68	76	68
Kolaka Timur	1 458	1 442	1 458	1 442

Catatan/Note: ¹ Jumlah guru termasuk kepala sekolah dan guru/*The total of teachers including headmaster and teacher*

Sumber/Source: Kementerian Pendidikan dan Kebudayaan, Sistem Data Pokok Pendidikan, data semester ganjil/ *Ministry of Educations and Culture, Basic Education Data System, odd semester*

Lanjutan Tabel/Continued Table 4.1.3

Kecamatan Subdistrict	Murid/Pupils					
	Negeri/Public		Swasta/Private		Jumlah/Total	
	2020/2021	2021/2022	2020/2021	2021/2022	2020/2021	2021/2022
(1)	(14)	(15)	(16)	(17)	(18)	(19)
Aere	795	790	795	790
Lambangia	2 062	2 038	2 062	2 038
Poli-Polia	981	940	981	940
Dangia	658	627	658	627
Ladongi	1 807	1 820	1 807	1 820
Loea	754	763	754	763
Tirawuta	1 893	1 820	1 893	1 820
Lalolae	509	523	509	523
Mowewe	939	929	939	929
Tinondo	998	993	998	993
Uluwoi	586	527	586	527
Ueesi	435	468	435	468
Kolaka Timur	12 417	12 238	12 417	12 238

Catatan/Note: ¹ Jumlah guru termasuk kepala sekolah dan guru/The total of teachers including headmaster and teacher

Sumber/Source: Kementerian Pendidikan dan Kebudayaan, Sistem Data Pokok Pendidikan, data semester ganjil/ Ministry of Educations and Culture, Basic Education Data System, odd semester

Tabel
Table 4.1.4

Jumlah Sekolah, Guru, dan Murid Madrasah Ibtidaiyah (MI) di Bawah Kementerian Agama Menurut Kecamatan Menurut Kecamatan di Kabupaten Kolaka Timur, 2020/2021 dan 2021/2022

Number of Schools, Teachers, and Pupils in Madrasah Ibtidaiyah (MI) Under The Ministry of Religious Affairs by Subdistrict in Kolaka Timur Regency, 2020/2021 and 2021/2022

Kecamatan Subdistrict	Sekolah/Schools					
	Negeri/Public		Swasta/Private		Jumlah/Total	
	2020/2021	2021/2022	2020/2021	2021/2022	2020/2021	2021/2022
(1)	(2)	(3)	(4)	(5)	(6)	(7)
Aere	-	-	2	2	2	2
Lambandia	-	-	-	-	-	-
Poli-Polia	-	-	-	1	-	1
Dangia	-	-	-	1	-	1
Ladongi	-	-	1	1	1	1
Loea	-	-	1	1	1	1
Tirawuta	-	-	-	2	-	2
Lalolae	-	-	1	1	1	1
Mowewe	-	-	-	-	-	-
Tinondo	-	-	-	-	-	-
Uluwioi	-	-	-	-	-	-
Ueesi	-	-	-	-	-	-
Kolaka Timur	-	-	5	9	5	9

Catatan/Note: Seluruh Raudatul Athfal (RA) berstatus swasta/ All Raudatul Athfal (RA) are private

Sumber/Source: Kementerian Agama, EMIS, data semester ganjil/ Ministry of Religious Affairs, EMIS, odd semester

Lanjutan Tabel/Continued Table 4.1.4

Kecamatan Subdistrict	Guru ¹ /Teachers ¹					
	Negeri/Public		Swasta/Private		Jumlah/Total	
	2020/2021	2021/2022	2020/2021	2021/2022	2020/2021	2021/2022
(1)	(8)	(9)	(10)	(11)	(12)	(13)
Aere	-	-	16	19	16	19
Lambandia	-	-	-	-	-	-
Poli-Polia	-	-	-	14	-	14
Dangia	-	-	-	7	-	7
Ladongi	-	-	12	6	12	6
Loea	-	-	8	7	8	7
Tirawuta	-	-	-	16	-	16
Lalolae	-	-	5	9	5	9
Mowewe	-	-	-	-	-	-
Tinondo	-	-	-	-	-	-
Uluwui	-	-	-	-	-	-
Ueesi	-	-	-	-	-	-
Kolaka Timur	-	-	41	78	41	78

Catatan/Note: Seluruh Raudatul Athfal (RA) berstatus swasta/ All Raudatul Athfal (RA) are private

Sumber/Source: Kementerian Agama, EMIS, data semester ganjil/ Ministry of Religious Affairs, EMIS, odd semester

Lanjutan Tabel/*Continued Table* 4.1.4

Kecamatan Subdistrict	Murid/Pupils					
	Negeri/Public		Swasta/Private		Jumlah/Total	
	2020/2021	2021/2022	2020/2021	2021/2022	2020/2021	2021/2022
(1)	(14)	(15)	(16)	(17)	(18)	(19)
Aere	-	-	159	131	159	131
Lambandia	-	-	-	-	-	-
Poli-Polia	-	-	-	157	-	157
Dangia	-	-	-	52	-	52
Ladongi	-	-	156	68	156	68
Loea	-	-	76	48	76	48
Tirawuta	-	-	-	78	-	78
Lalolae	-	-	64	70	64	70
Mowewe	-	-	-	-	-	-
Tinondo	-	-	-	-	-	-
Uluiwoi	-	-	-	-	-	-
Ueesi	-	-	-	-	-	-
Kolaka Timur	-	-	455	604	455	604

Catatan/Note: Seluruh Raudatul Athfal (RA) berstatus swasta/ *All Raudatul Athfal (RA) are private*

Sumber/Source: Kementerian Agama, EMIS, data semester ganjil/ Ministry of Religious Affairs, EMIS, odd semester

Tabel 4.1.5 Jumlah Sekolah, Guru, dan Murid Sekolah Menengah Pertama (SMP) di Bawah Kementerian Pendidikan dan Kebudayaan Menurut Kecamatan di Kabupaten Kolaka Timur, 2020/2021 dan 2021/2022
Number of Schools, Teachers, and Pupils in Junior High Schools Under The Ministry of Education and Culture by Subdistrict in Kolaka Timur Regency, 2020/2021 and 2021/2022

Kecamatan Subdistrict	Sekolah/Schools					
	Negeri/Public		Swasta/Private		Jumlah/Total	
	2020/2021	2021/2022	2020/2021	2021/2022	2020/2021	2021/2022
(1)	(2)	(3)	(4)	(5)	(6)	(7)
Aere	3	3	3	3
Lambandia	7	7	7	7
Poli-Polia	3	3	3	3
Dangia	4	4	4	4
Ladongi	3	3	3	3
Loea	3	3	3	3
Tirawuta	4	4	4	4
Lalolae	2	2	2	2
Mowewe	3	3	3	3
Tinondo	4	4	4	4
Uluwoi	2	2	2	2
Ueesi	3	3	3	3
Kolaka Timur	41	41	41	41

Catatan/Note: ¹ Jumlah guru termasuk kepala sekolah dan guru/The total of teachers including headmaster and teacher
 Sumber/Source: Kementerian Pendidikan dan Kebudayaan, Sistem Data Pokok Pendidikan, data semester ganjil/ Ministry of Educations and Culture, Basic Education Data System, odd semester

Lanjutan Tabel/*Continued Table 4.1.5*

Kecamatan Subdistrict	Guru ¹ /Teachers ¹					
	Negeri/Public		Swasta/Private		Jumlah/Total	
	2020/2021	2021/2022	2020/2021	2021/2022	2020/2021	2021/2022
(1)	(8)	(9)	(10)	(11)	(12)	(13)
Aere	32	30	32	30
Lambangia	85	89	85	89
Poli-Polia	39	43	39	43
Dangia	37	47	37	47
Ladongi	54	52	54	52
Loea	38	42	38	42
Tirawuta	67	71	67	71
Lalolae	23	26	23	26
Mowewe	32	33	32	33
Tinondo	43	47	43	47
Uluwoi	21	20	21	20
Ueesi	25	29	25	29
Kolaka Timur	496	529	496	529

Catatan/Note: ¹ Jumlah guru termasuk kepala sekolah dan guru/*The total of teachers including headmaster and teacher*

Sumber/Source: Kementerian Pendidikan dan Kebudayaan, Sistem Data Pokok Pendidikan, data semester ganjil/ *Ministry of Educations and Culture, Basic Education Data System, odd semester*

Lanjutan Tabel/Continued Table 4.1.5

Kecamatan Subdistrict	Murid/Pupils					
	Negeri/Public		Swasta/Private		Jumlah/Total	
	2020/2021	2021/2022	2020/2021	2021/2022	2020/2021	2021/2022
(1)	(14)	(15)	(16)	(17)	(18)	(19)
Aere	195	199	195	199
Lambandia	680	653	680	653
Poli-Polia	369	368	369	368
Dangia	295	275	295	275
Ladongi	613	536	613	536
Loea	422	372	422	372
Tirawuta	637	567	637	567
Lalolae	242	206	242	206
Mowewe	343	287	343	287
Tinondo	455	427	455	427
Uluwoi	179	166	179	166
Ueesi	223	222	223	222
Kolaka Timur	4 653	4 278	4 653	4 278

Catatan/Note: ¹ Jumlah guru termasuk kepala sekolah dan guru/The total of teachers including headmaster and teacher
 Sumber/Source: Kementerian Pendidikan dan Kebudayaan, Sistem Data Pokok Pendidikan, data semester ganjil/ Ministry of Educations and Culture, Basic Education Data System, odd semester

Tabel
Table 4.1.6

Jumlah Sekolah, Guru, dan Murid Madrasah Tsanawiyah (MTs) di Bawah Kementerian Agama Menurut Kecamatan di Kabupaten Kolaka Timur, 2020/2021 dan 2021/2022
Number of Schools, Teachers, and Pupils in Madrasah Tsanawiyah (MTs) Under The Ministry of Religious Affairs by Subdistrict in Kolaka Timur Regency, 2020/2021 dan 2021/2022

Kecamatan Subdistrict	Sekolah/Schools					
	Negeri/Public		Swasta/Private		Jumlah/Total	
	2020/2021	2021/2022	2020/2021	2021/2022	2020/2021	2021/2022
(1)	(2)	(3)	(4)	(5)	(6)	(7)
Aere	-	-	1	1	1	1
Lambandia	-	-	-	2	-	2
Poli-Polia	-	-	-	3	-	3
Dangia	-	-	-	-	-	-
Ladongi	-	-	3	2	3	2
Loea	-	-	2	1	2	1
Tirawuta	1	-	3	-	3	1
Lalolae	-	-	1	2	1	2
Mowewe	-	-	1	1	1	1
Tinondo	-	-	-	-	-	-
Uluwoi	-	-	-	1	-	1
Ueesi	-	-	-	-	-	-
Kolaka Timur	1	-	11	15	11	16

Catatan/Note: Seluruh Raudatul Athfal (RA) berstatus swasta/ All Raudatul Athfal (RA) are private

Sumber/Source: Kementerian Agama, EMIS, data semester ganjil/ Ministry of Religious Affairs, EMIS, odd semester

Lanjutan Tabel/Continued Table 4.1.6

Kecamatan Subdistrict	Guru ¹ /Teachers ¹					
	Negeri/Public		Swasta/Private		Jumlah/Total	
	2020/2021	2021/2022	2020/2021	2021/2022	2020/2021	2021/2022
(1)	(8)	(9)	(10)	(11)	(12)	(13)
Aere	-	-	8	9	8	9
Lambandia	-	-	-	29	-	29
Poli-Polia	-	-	-	43	-	43
Dangia	-	-	-	-	-	-
Ladongi	-	-	32	17	32	17
Loea	-	-	15	5	15	5
Tirawuta	-	33	30	-	30	33
Lalolae	-	-	-	34	-	34
Mowewe	-	-	10	13	10	13
Tinondo	-	-	-	-	-	-
Uluwoi	-	-	-	9	-	9
Ueesi	-	-	-	-	-	-
Kolaka Timur	-	33	95	160	95	193

Catatan/Note: Seluruh Raudatul Athfal (RA) berstatus swasta/ All Raudatul Athfal (RA) are private

Sumber/Source: Kementerian Agama, EMIS, data semester ganjil/ Ministry of Religious Affairs, EMIS, odd semester

Lanjutan Tabel/*Continued Table* 4.1.6

Kecamatan Subdistrict	Murid/Pupils					
	Negeri/Public		Swasta/Private		Jumlah/Total	
	2020/2021	2021/2022	2020/2021	2021/2022	2020/2021	2021/2022
(1)	(14)	(15)	(16)	(17)	(18)	(19)
Aere	-	-	34	34	34	34
Lambandia	-	-	-	249	-	249
Poli-Polia	-	-	-	320	-	320
Dangia	-	-	-	-	-	-
Ladongi	-	-	318	179	318	179
Loea	-	-	257	54	257	54
Tirawuta	-	257	275	-	275	257
Lalolae	-	-	-	362	-	362
Mowewe	-	-	56	152	56	152
Tinondo	-	-	-	-	-	-
Uluwoi	-	-	-	49	-	49
Ueesi	-	-	-	-	-	-
Kolaka Timur	-	257	940	1 399	940	1 656

Catatan/Note: Seluruh Raudatul Athfal (RA) berstatus swasta/ All Raudatul Athfal (RA) are private

Sumber/Source: Kementerian Agama, EMIS, data semester ganjil/ Ministry of Religious Affairs, EMIS, odd semester

Tabel 4.1.7 Jumlah Sekolah, Guru, dan Murid Sekolah Menengah Atas (SMA) di Bawah Kementerian Pendidikan dan Kebudayaan Menurut Kecamatan di Kabupaten Kolaka Timur, 2020/2021 dan 2021/2022
Number of Schools, Teachers, and Pupils in Senior High Schools Under The Ministry of Education and Culture by Subdistrict in Kolaka Timur Regency, 2020/2021 and 2021/2022

Kecamatan Subdistrict	Sekolah/Schools					
	Negeri/Public		Swasta/Private		Jumlah/Total	
	2020/2021	2021/2022	2020/2021	2021/2022	2020/2021	2021/2022
(1)	(2)	(3)	(4)	(5)	(6)	(7)
Aere	1	1	1	1
Lambandia	3	3	3	3
Poli-Polia	1	1	1	1
Dangia	1	1	1	1
Ladongi	2	2	2	2
Loea	-	-	-	-
Tirawuta	1	1	1	1
Lalolae	1	1	1	1
Mowewe	1	1	1	1
Tinondo	1	1	1	1
Uluivoi	1	1	1	1
Ueesi	1	1	1	1
Kolaka Timur	14	14	14	14

Catatan/Note: ¹ Jumlah guru termasuk kepala sekolah dan guru/The total of teachers including headmaster and teacher
 Sumber/Source: Kementerian Pendidikan dan Kebudayaan, Sistem Data Pokok Pendidikan, data semester ganjil/ Ministry of Educations and Culture, Basic Education Data System, odd semester

Lanjutan Tabel/Continued Table 4.1.7

Kecamatan Subdistrict	Guru ¹ /Teachers ¹					
	Negeri/Public		Swasta/Private		Jumlah/Total	
	2020/2021	2021/2022	2020/2021	2021/2022	2020/2021	2021/2022
(1)	(8)	(9)	(10)	(11)	(12)	(13)
Aere	8	5	8	5
Lambandia	53	49	53	49
Poli-Polia	21	21	21	21
Dangia	9	8	9	8
Ladongi	64	58	64	58
Loea	-	-	-	-
Tirawuta	37	38	37	38
Lalolae	10	8	10	8
Mowewe	21	20	21	20
Tinondo	12	11	12	11
Uluwoi	15	14	15	14
Ueesi	11	9	11	9
Kolaka Timur	261	241	261	241

Catatan/Note: ¹ Jumlah guru termasuk kepala sekolah dan guru/The total of teachers including headmaster and teacher
 Sumber/Source: Kementerian Pendidikan dan Kebudayaan, Sistem Data Pokok Pendidikan, data semester ganjil/ Ministry of Educations and Culture, Basic Education Data System, odd semester

Lanjutan Tabel/Continued Table 4.1.7

Kecamatan Subdistrict	Murid/Pupils					
	Negeri/Public		Swasta/Private		Jumlah/Total	
	2020/2021	2021/2022	2020/2021	2021/2022	2020/2021	2021/2022
(1)	(14)	(15)	(16)	(17)	(18)	(19)
Aere	105	107	105	107
Lambandia	600	537	600	537
Poli-Polia	333	318	333	318
Dangia	71	73	71	73
Ladongi	904	857	904	857
Loea	-	-	-	-
Tirawuta	596	600	596	600
Lalolae	189	185	189	185
Mowewe	413	419	413	419
Tinondo	193	195	193	195
Uluiwoi	213	206	213	206
Ueesi	93	80	93	80
Kolaka Timur	3 710	3 577	3 710	3 577

Catatan/Note: ¹ Jumlah guru termasuk kepala sekolah dan guru/The total of teachers including headmaster and teacher

Sumber/Source: Kementerian Pendidikan dan Kebudayaan, Sistem Data Pokok Pendidikan, data semester ganjil/ Ministry of Educations and Culture, Basic Education Data System, odd semester

Tabel
Table

4.1.8

Jumlah Sekolah, Guru, dan Murid Sekolah Menengah Kejuruan (SMK) di Bawah Kementerian Pendidikan dan Kebudayaan Menurut Kecamatan di Kabupaten Kolaka Timur, 2020/2021 dan 2021/2022**Number of Schools, Teachers, and Pupils in Vocational High Schools Under The Ministry of Education and Culture by Subdistrict in Kolaka Timur Regency, 2020/2021 and 2021/2022**

Kecamatan Subdistrict	Sekolah/Schools					
	Negeri/Public		Swasta/Private		Jumlah/Total	
	2020/2021	2021/2022	2020/2021	2021/2022	2020/2021	2021/2022
(1)	(2)	(3)	(4)	(5)	(6)	(7)
Aere	-	-	-	-	-	-
Lambangia	1	1	-	-	1	1
Poli-Polia	-	-	-	-	-	-
Dangia	1	1	-	-	1	1
Ladongi	-	-	1	1	1	1
Loea	1	1	-	-	1	1
Tirawuta	1	1	1	1	2	2
Lalolae	-	-	-	-	-	-
Mowewe	1	1	-	-	1	1
Tinondo	1	1	-	-	1	1
Uluwoi	-	-	-	-	-	-
Ueesi	1	1	-	-	1	1
Kolaka Timur	7	7	2	2	9	9

Catatan/Note: ¹ Jumlah guru termasuk kepala sekolah dan guru/The total of teachers including headmaster and teacher

Sumber/Source: Kementerian Pendidikan dan Kebudayaan, Sistem Data Pokok Pendidikan, data semester ganjil/ Ministry of Educations and Culture, Basic Education Data System, odd semester

Lanjutan Tabel/*Continued Table* 4.1.8

Kecamatan Subdistrict	Guru ¹ /Teachers ¹					
	Negeri/Public		Swasta/Private		Jumlah/Total	
	2020/2021	2021/2022	2020/2021	2021/2022	2020/2021	2021/2022
(1)	(8)	(9)	(10)	(11)	(12)	(13)
Aere	-	-	-	-	-	-
Lambandia	39	35	-	-	39	35
Poli-Polia	-	-	-	-	-	-
Dangia	25	24	-	-	25	24
Ladongi	-	-	4	4	4	4
Loea	27	29	-	-	27	29
Tirawuta	33	33	3	3	36	36
Lalolae	-	-	-	-	-	-
Mowewe	15	15	-	-	15	15
Tinondo	16	18	-	-	16	18
Uluwoi	-	-	-	-	-	-
Ueesi	12	12	-	-	12	12
Kolaka Timur	167	166	7	7	174	173

Catatan/Note: ¹ Jumlah guru termasuk kepala sekolah dan guru/*The total of teachers including headmaster and teacher*
 Sumber/Source: Kementerian Pendidikan dan Kebudayaan, Sistem Data Pokok Pendidikan, data semester ganjil/ *Ministry of Educations and Culture, Basic Education Data System, odd semester*

Lanjutan Tabel/*Continued Table 4.1.8*

Kecamatan Subdistrict	Murid/Pupils					
	Negeri/Public		Swasta/Private		Jumlah/Total	
	2020/2021	2021/2022	2020/2021	2021/2022	2020/2021	2021/2022
(1)	(14)	(15)	(16)	(17)	(18)	(19)
Aere	-	-	-	-	-	-
Lambandia	455	412	-	-	455	412
Poli-Polia	-	-	-	-	-	-
Dangia	298	268	-	-	298	268
Ladongi	-	-	30	25	30	25
Loea	216	223	-	-	216	223
Tirawuta	524	504	13	17	537	521
Lalolae	-	-	-	-	-	-
Mowewe	92	90	-	-	92	90
Tinondo	133	138	-	-	133	138
Uluiwoi	-	-	-	-	-	-
Ueesi	58	44	-	-	58	44
Kolaka Timur	1 776	1 679	43	42	1 819	1 721

Catatan/Note: ¹ Jumlah guru termasuk kepala sekolah dan guru/*The total of teachers including headmaster and teacher*
 Sumber/Source: Kementerian Pendidikan dan Kebudayaan, Sistem Data Pokok Pendidikan, data semester ganjil/ *Ministry of Educations and Culture, Basic Education Data System, odd semester*

Tabel 4.1.9 Jumlah Sekolah, Guru, dan Murid Madrasah Aliyah (MA) di Bawah Kementerian Agama Menurut Kecamatan di Kabupaten Kolaka Timur, 2020/2021 dan 2021/2022
Number of Schools, Teachers, and Pupils in Madrasah Aliyah Under the Ministry of Religious Affairs by Subdistrict in Kolaka Timur Regency, 2020/2021 dan 2021/2022

Kecamatan Subdistrict	Sekolah/Schools					
	Negeri/Public		Swasta/Private		Jumlah/Total	
	2020/2021	2021/2022	2020/2021	2021/2022	2020/2021	2021/2022
(1)	(2)	(3)	(4)	(5)	(6)	(7)
Aere	-	-	-	-	-	-
Lambandia	-	-	-	1	-	1
Poli-Polia	-	-	-	1	-	1
Dangia	-	-	-	-	-	-
Ladongi	-	-	1	1	1	1
Loea	-	-	2	-	2	-
Tirawuta	-	-	1	1	1	1
Lalolae	-	-	-	2	-	2
Mowewe	-	-	-	-	-	-
Tinondo	-	-	-	-	-	-
Uluwoi	-	-	-	-	-	-
Ueesi	-	-	-	-	-	-
Kolaka Timur	-	-	4	6	4	6

Sumber/Source: 2018/2019 - Kementerian Agama, EMIS, data semester genap laporan sampai dengan 30 Juni 2019/ Ministry of Religious Affairs, EMIS, even semester report data up to 30th June 2019
 2019/2021 - Kementerian Agama, EMIS, data semester ganjillaporan sampai dengan 15 Maret 2021/ Ministry of Religious Affairs, EMIS, odd semester report data up to March 15th, 2021

Lanjutan Tabel/*Continued Table* 4.1.9

Kecamatan Subdistrict	Guru ¹ /Teachers ¹					
	Negeri/Public		Swasta/Private		Jumlah/Total	
	2020/2021	2021/2022	2020/2021	2021/2022	2020/2021	2021/2022
(1)	(8)	(9)	(10)	(11)	(12)	(13)
Aere	-	-	-	-	-	-
Lambangia	-	-	-	15	-	15
Poli-Polia	-	-	-	10	-	10
Dangia	-	-	-	-	-	-
Ladongi	-	-	8	19	8	19
Loea	-	-	24	-	24	-
Tirawuta	-	-	14	12	14	12
Lalolae	-	-	-	20	-	20
Mowewe	-	-	-	-	-	-
Tinondo	-	-	-	-	-	-
Uluiwoi	-	-	-	-	-	-
Ueesi	-	-	-	-	-	-
Kolaka Timur	-	-	46	76	46	76

Sumber/Source: 2018/2019 - Kementerian Agama, EMIS, data semester genap laporan sampai dengan 30 Juni 2019/ Ministry of Religious Affairs, EMIS, even semester report data up to 30th June 2019
 2019/2021 - Kementerian Agama, EMIS, data semester ganjillaporan sampai dengan 15 Maret 2021/ Ministry of Religious Affairs, EMIS, odd semester report data up to March 15th, 2021

Lanjutan Tabel/Continued Table 4.1.9

Kecamatan Subdistrict	Murid/Pupils					
	Negeri/Public		Swasta/Private		Jumlah/Total	
	2020/2021	2021/2022	2020/2021	2021/2022	2020/2021	2021/2022
(1)	(14)	(15)	(16)	(17)	(18)	(19)
Aere	-	-	-	-	-	-
Lambandia	-	-	-	17	-	17
Poli-Polia	-	-	-	82	-	82
Dangia	-	-	-	-	-	-
Ladongi	-	-	67	60	67	60
Loea	-	-	259	-	259	-
Tirawuta	-	-	38	27	38	27
Lalolae	-	-	-	320	-	320
Mowewe	-	-	-	-	-	-
Tinondo	-	-	-	-	-	-
Uluwoi	-	-	-	-	-	-
Ueesi	-	-	-	-	-	-
Kolaka Timur	-	-	364	506	364	506

Sumber/Source: 2018/2019 - Kementerian Agama, EMIS, data semester genap laporan sampai dengan 30 Juni 2019/ Ministry of Religious Affairs, EMIS, even semester report data up to 30th June 2019
 2019/2021 - Kementerian Agama, EMIS, data semester ganjil laporan sampai dengan 15 Maret 2021/ Ministry of Religious Affairs, EMIS, odd semester report data up to March 15th, 2021

Tabel
Table

4.1.10 Jumlah Desa¹/Kelurahan yang Memiliki Fasilitas Sekolah Menurut Kecamatan dan Tingkat Pendidikan di Kabupaten Kolaka Timur, 2019– 2021
Number of Villages¹ Having Educational Facilities by Subdistrict and Educational Level in Kolaka Timur Regency, 2019– 2021

Kecamatan Subdistrict	SD Primary School		
	2019	2020	2021
(1)	(2)	(3)	(4)
Aere	9	9	9
Lambandia	15	15	15
Poli-Polia	11	11	11
Dangia	9	9	9
Ladongi	10	10	10
Loea	9	9	9
Tirawuta	15	15	15
Lalolae	5	5	5
Mowewe	9	9	9
Tinondo	11	11	11
Uluivoi	9	9	9
Ueesi	8	8	8
Kolaka Timur	120	120	120

Catatan/Note: ¹ Desa pada tabel ini termasuk Unit Permukiman Transmigrasi (UPT) yang masih dibina oleh kementerian terkait dan nagari di Provinsi Sumatera Barat/Villages in this table include Transmigration Settlement Unit which is still fostered by the relevant ministries and the nagari in the Province of Sumatera Barat

Sumber/Source: BPS, Pendataan Potensi Desa (Podes)/ BPS–Statistics Indonesia, Village Potential Data Collection

Lanjutan Tabel/Continued Table 4.1.10

Kecamatan Subdistrict	SMP Junior High School		
	2019	2020	2021
(1)	(5)	(6)	(7)
Aere	3	3	3
Lambandia	8	8	8
Poli-Polia	5	5	5
Dangia	4	4	4
Ladongi	5	6	6
Loea	5	5	4
Tirawuta	4	4	4
Lalolae	4	4	4
Mowewe	4	4	4
Tinondo	4	4	4
Uluwoi	3	3	3
Ueesi	3	3	3
Kolaka Timur	52	53	52

Catatan/Note: ¹ Desa pada tabel ini termasuk Unit Permukiman Transmigrasi (UPT) yang masih dibina oleh kementerian terkait dan nagari di Provinsi Sumatera Barat/Villages in this table include Transmigration Settlement Unit which is still fostered by the relevant ministries and the nagari in the Province of Sumatera Barat

Sumber/Source: BPS, Pendataan Potensi Desa (Podes)/ BPS—Statistics Indonesia, Village Potential Data Collection

Lanjutan Tabel/*Continued Table* 4.1.10

Kecamatan <i>Subdistrict</i>	SMA <i>Senior High School</i>		
	2019	2020	2021
(1)	(8)	(9)	(10)
Aere	1	1	1
Lambandia	4	4	4
Poli-Polia	2	2	2
Dangia	1	1	1
Ladongi	3	3	3
Loea	–	–	–
Tirawuta	2	2	2
Lalolae	2	2	2
Mowewe	1	1	1
Tinondo	1	1	1
Uluwoi	1	1	1
Ueesi	1	1	1
Kolaka Timur	19	19	19

Catatan/*Note*: ¹ Desa pada tabel ini termasuk Unit Permukiman Transmigrasi (UPT) yang masih dibina oleh kementerian terkait dan nagari di Provinsi Sumatera Barat/*Villages in this table include Transmigration Settlement Unit which is still fostered by the relevant ministries and the nagari in the Province of Sumatera Barat*

Sumber/*Source*: BPS, Pendataan Potensi Desa (Podes)/ *BPS–Statistics Indonesia, Village Potential Data Collection*

Lanjutan Tabel/Continued Table 4.1.10

Kecamatan Subdistrict	SMK Vocational School		
	2019	2020	2021
(1)	(11)	(12)	(13)
Aere	–	–	–
Lambandia	1	1	1
Poli-Polia	–	–	–
Dangia	1	1	1
Ladongi	–	–	–
Loea	1	1	1
Tirawuta	2	2	2
Lalolae	–	–	–
Mowewe	1	1	1
Tinondo	1	1	1
Uluwoi	–	–	–
Ueesi	1	1	1
Kolaka Timur	8	8	8

Catatan/Note: ¹ Desa pada tabel ini termasuk Unit Permukiman Transmigrasi (UPT) yang masih dibina oleh kementerian terkait dan nagari di Provinsi Sumatera Barat/Villages in this table include Transmigration Settlement Unit which is still fostered by the relevant ministries and the nagari in the Province of Sumatera Barat

Sumber/Source: BPS, Pendataan Potensi Desa (Podes)/ BPS–Statistics Indonesia, Village Potential Data Collection

Lanjutan Tabel/*Continued Table* 4.1.10

Kecamatan <i>Subdistrict</i>	Perguruan Tinggi <i>University</i>		
	2019	2020	2021
(1)	(14)	(15)	(16)
Aere	-	-	-
Lambandia	-	-	-
Poli-Polia	-	-	-
Dangia	-	-	-
Ladongi	-	-	-
Loea	-	-	-
Tirawuta	-	-	-
Lalolae	-	-	-
Mowewe	-	-	-
Tinondo	-	-	-
Uluwoi	-	-	-
Ueesi	-	-	-
Kolaka Timur	-	-	-

Catatan/*Note*: ¹ Desa pada tabel ini termasuk Unit Permukiman Transmigrasi (UPT) yang masih dibina oleh kementerian terkait dan nagari di Provinsi Sumatera Barat/*Villages in this table include Transmigration Settlement Unit which is still fostered by the relevant ministries and the nagari in the Province of Sumatera Barat*

Sumber/*Source*: BPS, Pendataan Potensi Desa (Podes)/ *BPS—Statistics Indonesia, Village Potential Data Collection*

4.2 KESEHATAN HEALTH

Tabel
Table

4.2.1 Jumlah Desa¹/Kelurahan Yang Memiliki Sarana Kesehatan Menurut Kecamatan di Kabupaten Kolaka Timur, 2019–2021 *Number of Villages¹ Having Health Facilities by Subdistrict in Kolaka Timur Regency, 2019–2021*

Kecamatan Subdistrict	Rumah Sakit Hospital		
	2019	2020	2021
(1)	(2)	(3)	(4)
Aere	–	–	–
Lambandia	–	–	–
Poli-Polia	–	–	–
Dangia	–	–	–
Ladongi	1	1	1
Loea	–	–	–
Tirawuta	–	–	–
Lalolae	–	–	–
Mowewe	–	–	–
Tinondo	–	–	–
Uluivoi	–	–	–
Ueesi	–	–	–
Kolaka Timur	1	1	1

Catatan/Note: ¹ Desa pada tabel ini termasuk Unit Permukiman Transmigrasi (UPT) yang masih dibina oleh kementerian terkait dan nagari di Provinsi Sumatera Barat/Villages in this table include Transmigration Settlement Unit which is still fostered by the relevant ministries and the nagari in the Province of Sumatera Barat

Sumber/Source: BPS, Pendataan Potensi Desa (Podes)/BPS-Statistics Indonesia, Village Potential Data Collecting

Lanjutan Tabel/*Continued Table 4.2.1*

Kecamatan <i>Subdistrict</i>	Rumah Sakit Bersalin <i>Maternity Hospital</i>		
	2019	2020	2021
(1)	(5)	(6)	(7)
Aere	-	-	-
Lambandia	-	-	-
Poli-Polia	-	-	-
Dangia	-	-	-
Ladongi	-	-	-
Loea	-	-	-
Tirawuta	-	-	-
Lalolae	-	-	-
Mowewe	-	-	-
Tinondo	-	-	-
Uluwoi	-	-	-
Ueesi	-	-	-
Kolaka Timur	-	-	-

Catatan/*Note*: ¹ Desa pada tabel ini termasuk Unit Permukiman Transmigrasi (UPT) yang masih dibina oleh kementerian terkait dan nagari di Provinsi Sumatera Barat/*Villages in this table include Transmigration Settlement Unit which is still fostered by the relevant ministries and the nagari in the Province of Sumatera Barat*

Sumber/*Source*: BPS, Pendataan Potensi Desa (Podes)/*BPS-Statistics Indonesia, Village Potential Data Collecting*

Lanjutan Tabel/Continued Table 4.2.1

Kecamatan Subdistrict	Poliklinik Polyclinic		
	2019	2020	2021
(1)	(8)	(9)	(10)
Aere	–	–	–
Lambandia	–	–	–
Poli-Polia	–	–	–
Dangia	–	–	–
Ladongi	1	1	–
Loea	–	–	–
Tirawuta	–	–	–
Lalolae	–	–	–
Mowewe	–	–	–
Tinondo	–	–	–
Uluwoi	–	–	–
Ueesi	–	–	–
Kolaka Timur	1	1	–

Catatan/Note: ¹ Desa pada tabel ini termasuk Unit Permukiman Transmigrasi (UPT) yang masih dibina oleh kementerian terkait dan nagari di Provinsi Sumatera Barat/Villages in this table include Transmigration Settlement Unit which is still fostered by the relevant ministries and the nagari in the Province of Sumatera Barat

Sumber/Source: BPS, Pendataan Potensi Desa (Podes)/BPS-Statistics Indonesia, Village Potential Data Collecting

Lanjutan Tabel/*Continued Table 4.2.1*

Kecamatan <i>Subdistrict</i>	Puskesmas <i>Public Health Center</i>		
	2019	2020	2021
(1)	(11)	(12)	(13)
Aere	1	1	1
Lambandia	1	1	1
Poli-Polia	1	1	1
Dangia	1	1	1
Ladongi	1	1	1
Loea	1	1	1
Tirawuta	1	1	1
Lalolae	1	1	1
Mowewe	1	1	1
Tinondo	1	1	1
Uluwoi	1	1	1
Ueesi	1	1	1
Kolaka Timur	12	12	12

Catatan/*Note*: ¹ Desa pada tabel ini termasuk Unit Permukiman Transmigrasi (UPT) yang masih dibina oleh kementerian terkait dan nagari di Provinsi Sumatera Barat/*Villages in this table include Transmigration Settlement Unit which is still fostered by the relevant ministries and the nagari in the Province of Sumatera Barat*

Sumber/*Source*: BPS, Pendataan Potensi Desa (Podes)/*BPS-Statistics Indonesia, Village Potential Data Collecting*

Lanjutan Tabel/Continued Table 4.2.1

Kecamatan Subdistrict	Puskesmas Pembantu Subsidiary of Public Health Center		
	2019	2020	2021
(1)	(14)	(15)	(16)
Aere	–	–	–
Lambandia	4	4	4
Poli-Polia	–	–	–
Dangia	1	1	1
Ladongi	2	2	2
Loea	1	1	1
Tirawuta	2	2	2
Lalolae	–	–	–
Mowewe	3	2	2
Tinondo	3	3	1
Uluwioi	4	4	1
Ueesi	3	4	4
Kolaka Timur	23	23	18

Catatan/Note: ¹ Desa pada tabel ini termasuk Unit Permukiman Transmigrasi (UPT) yang masih dibina oleh kementerian terkait dan nagari di Provinsi Sumatera Barat/Villages in this table include Transmigration Settlement Unit which is still fostered by the relevant ministries and the nagari in the Province of Sumatera Barat

Sumber/Source: BPS, Pendataan Potensi Desa (Podes)/BPS-Statistics Indonesia, Village Potential Data Collecting

Lanjutan Tabel/*Continued Table* 4.2.1

Kecamatan <i>Subdistrict</i>	Apotek <i>Pharmacy</i>		
	2019	2020	2021
(1)	(17)	(18)	(19)
Aere	–	–	–
Lambandia	1	1	1
Poli-Polia	1	1	–
Dangia	–	–	–
Ladongi	3	3	2
Loea	1	1	1
Tirawuta	1	2	2
Lalolae	–	–	–
Mowewe	–	–	–
Tinondo	–	–	–
Uluwoi	–	–	–
Ueesi	–	–	–
Kolaka Timur	7	8	6

Catatan/*Note*: ¹ Desa pada tabel ini termasuk Unit Permukiman Transmigrasi (UPT) yang masih dibina oleh kementerian terkait dan nagari di Provinsi Sumatera Barat/*Villages in this table include Transmigration Settlement Unit which is still fostered by the relevant ministries and the nagari in the Province of Sumatera Barat*

Sumber/*Source*: BPS, Pendataan Potensi Desa (Podes)/BPS-Statistics Indonesia, *Village Potential Data Collecting*

Tabel 4.2.2 **Jumlah Tenaga Kesehatan Menurut Kecamatan di Kabupaten Kolaka Timur, 2021**
Table **Number of Health Workers by Subdistrict in Kolaka Timur Regency, 2021**

Kecamatan Subdistrict	Dokter Doctor	Perawat Nursery	Bidan Midwife	Farmasi Pharmation	Ahli Gizi Nutrionist
(1)	(2)	(3)	(4)	(5)	(6)
Aere	1	10	27	1	-
Lambandia	2	23	34	2	1
Poli-Polia	1	13	24	1	-
Dangia	2	17	22	-	-
Ladongi	1	19	18	-	1
Loea	1	16	17	1	-
Tirawuta	3	10	18	2	2
Lalolae	1	11	2	1	1
Mowewe	1	22	24	3	2
Tinondo	1	13	18	2	-
Uluwoi	2	14	18	1	2
Ueesi	-	7	6	1	1
Kolaka Timur	16	175	228	15	10

Sumber/Source: Dinas Kesehatan Kab. Kolaka Timur/Service of Health of Kolaka Timur Regency

Tabel 4.2.3 Jumlah Fasilitas Kesehatan Menurut Kecamatan di Kabupaten Kolaka Timur, 2021
Number of Health Facilities by Subdistrict in Kolaka Timur Regency, 2021

Kecamatan Subdistrict	Rumah Sakit Hospital	Puskesmas Public Health Center	Klinik Medical Center	Posyandu Integrated Service Post	Polindes Village Maternity Cottage
(1)	(2)	(3)	(4)	(5)	(6)
Aere	-	1	-	12	-
Lambandia	-	1	-	20	-
Poli-Polia	-	1	-	12	-
Dangia	-	1	-	12	-
Ladongi	1	1	1	11	-
Loea	-	1	-	9	-
Tirawuta	-	1	-	16	-
Lalolae	-	1	-	6	-
Mowewe	-	1	-	16	-
Tinondo	-	1	-	17	-
Uluwoi	-	1	-	10	-
Ueesi	-	1	-	11	-
Kolaka Timur	1	12	1	152	-

Sumber/Source: Dinas Kesehatan Kab. Kolaka Timur/Service of Health of Kolaka Timur Regency

Tabel 4.2.4 Jumlah Anak yang Diimunisasi Menurut Jenis Vaksin dan Kecamatan di Kabupaten Kolaka Timur, 2021
Number of Childrens that Immunized by Type Vaccine and Subdistrict in Kolaka Timur Regency, 2021

Kecamatan Subdistrict	BCG BCG	Polio Polio		
		1	2	3
(1)	(2)	(3)	(4)	(5)
Aere	68	56	66	70
Lambandia	302	302	279	270
Poli-Polia	177	175	167	175
Dangia	83	83	121	101
Ladongi	268	270	281	288
Loea	91	102	77	56
Tirawuta	246	244	267	261
Lalolae	83	86	68	38
Mowewe	126	121	117	92
Tinondo	120	116	95	87
Uluiwoi	59	53	52	39
Ueesi	49	50	56	54
Kolaka Timur	1 672	1 658	1 646	1 531

Sumber/Source: Dinas Kesehatan Kab. Kolaka Timur/Service of Health of Kolaka Timur Regency

Lanjutan Tabel/*Continued Table* 4.2.4

Kecamatan <i>Subdistrict</i>	DPT HB <i>DPT HB</i>			Campak <i>Measles</i>	Tetanus Toxide <i>TT 2+</i>
	1	2	3		
(1)	(5)	(6)	(7)	(8)	(9)
Aere	74	75	76	94	53
Lambandia	276	267	207	320	177
Poli-Polia	166	171	179	171	54
Dangia	115	101	101	96	95
Ladongi	276	288	258	307	207
Loea	79	57	60	87	81
Tirawuta	281	261	249	285	158
Lalolae	68	26	47	51	48
Mowewe	118	89	72	100	1
Tinondo	96	91	92	114	42
Uluwoi	51	44	41	48	23
Ueesi	51	49	52	57	13
Kolaka Timur	1 651	1 519	1 434	1 730	952

Sumber/*Source*: Dinas Kesehatan Kab. Kolaka Timur/*Service of Health of Kolaka Timur Regency*

Tabel 4.2.5 **Jumlah Kasus HIV/AIDS, DBD, Diare, TB, dan Malaria Menurut Kecamatan di Kabupaten Kolaka Timur, 2021**
Table 4.2.5 **Number of Cases of HIV/AIDS, Sexually Transmitted Infection, Dengue Fever, Diarrhea, and Tuberculosis by Subdistrict in Kolaka Timur Regency, 2021**

Kecamatan Subdistrict	HIV/AIDS HIV/AIDS	IMS Sexually Transmitted Infection	DBD Dengue Fever
(1)	(2)	(3)	(4)
Aere	2	-	-
Lambandia	-	-	1
Poli-Polia	-	-	-
Dangia	-	-	-
Ladongi	2	-	-
Loea	2	-	-
Tirawuta	4	-	3
Lalolae	-	-	-
Mowewe	2	-	-
Tinondo	1	-	2
Uluwoi	-	-	-
Ueesi	-	-	-
Kolaka Timur	13	0	6

Sumber/Source: Dinas Kesehatan Kab. Kolaka Timur/Service of Health of Kolaka Timur Regency

Lanjutan Tabel/*Continued Table* 4.2.5

Kecamatan <i>Subdistrict</i>	Diare <i>Diarhea</i>	TB <i>Tuberculosis</i>	Malaria <i>Malaria</i>
(1)	(2)	(3)	(4)
Aere	29	5	-
Lambandia	49	52	5
Poli-Polia	-	9	1
Dangia	22	17	1
Ladongi	6	61	-
Loea	41	25	-
Tirawuta	54	179	4
Lalolae	36	22	-
Mowewe	7	3	-
Tinondo	6	44	-
Uluiwoi	11	5	-
Ueesi	41	1	-
Kolaka Timur	302	423	11

Sumber/*Source*: Dinas Kesehatan Kab. Kolaka Timur/*Service of Health of Kolaka Timur Regency*

Tabel 4.2.6 **Jumlah Kasus 10 Penyakit Terbanyak di Kabupaten Kolaka Timur, 2021**
Table *Number of Cases of the 10 Most Disease in Kolaka Timur Regency, 2021*

Jenis Penyakit Type of Disease	Jumlah Kasus Number of Cases
(1)	(2)
Hipertensi	2 312
ISPA	1 352
Gastritis	1 219
Diabetes Melitus	894
Dyspepsia	845
Dermatitis	806
Demam	718
Febris	657
Hiperkolestrolemia	406
Artritis	306
Kolaka Timur	9 515

Sumber/Source: Dinas Kesehatan Kab. Kolaka Timur/Service of Health of Kolaka Timur Regency

Tabel
Table 4.2.7

Jumlah Klinik Keluarga Berencana (KKB) dan Pos Pelayanan Keluarga Berencana Desa (PPKBD) Menurut Kecamatan di Kabupaten Kolaka Timur, 2021
Number of Family Planning Clinics and Post of Village Family Planning Services by Subdistrict in Kolaka Timur Regency, 2021

Kecamatan Subdistrict	Klinik Keluarga Berencana Family Planning Clinics	Pos Pelayanan Keluarga Post of Village Family Planning Services
(1)	(2)	(3)
Aere	1	-
Lambandia	2	-
Poli-Polia	1	-
Dangja	1	-
Ladongi	2	-
Loea	2	-
Tirawuta	2	-
Lalolae	2	-
Mowewe	2	-
Tinondo	2	-
Uluiwoi	2	-
Ueesi	1	-
Kolaka Timur	20	-

Sumber/Source: DPPKB Kab. Kolaka Timur/DPPKB of Kolaka Timur Regency

Tabel 4.2.8 Jumlah Pencapaian Peserta KB Jalur Pemerintah dan Swasta Menurut Jenis Kontrasepsi dan Kecamatan di Kabupaten Kolaka Timur, 2021
Achieved Number of Family Planning New Participants KB of Private and Government Path by Type of Contraception and Subdistrict in Kolaka Timur Regency, 2021

Kecamatan Subdistrict	PPM KB	Jenis Kontrasepsi Type of Contraception			
		IUD	MOW	MOP	Kondom
(1)	(2)	(3)	(4)	(5)	(6)
Aere	525	-	-	-	12
Lambandia	896	2	-	-	4
Poli-Polia	271	2	1	1	3
Dangia	195	1	-	-	8
Ladongi	282	4	-	-	15
Loea	117	-	-	-	1
Tirawuta	606	3	1	-	27
Lalolae	90	-	-	-	-
Mowewe	235	-	-	-	-
Tinondo	222	1	-	-	10
Uluwoi	170	-	-	-	21
Ueesi	96	-	-	-	3
Kolaka Timur	3 705	13	2	1	104

Sumber/Source: DPPKB Kab. Kolaka Timur/DPPKB of Kolaka Timur Regency

Lanjutan Tabel/*Continued Table* 4.2.8

Kecamatan <i>Subdistrict</i>	Jenis Kontrasepsi <i>Type of Contraception</i>			Total PB
	Implan <i>Implant</i>	Suntikan <i>Injection</i>	Pil <i>Pil</i>	
(1)	(7)	(8)	(9)	(10)
Aere	38	119	108	277
Lambandia	50	421	297	774
Poli-Polia	41	36	93	177
Dangia	25	75	146	255
Ladongi	43	163	179	404
Loea	13	38	8	60
Tirawuta	76	300	384	791
Lalolae	6	52	15	73
Mowewe	26	50	30	106
Tinondo	47	84	54	196
Uluwoi	19	68	79	187
Ueesi	-	41	41	85
Kolaka Timur	384	1 447	1 434	3 385

Sumber/*Source*: DPPKB Kab. Kolaka Timur/*DPPKB of Kolaka Timur Regency*

Tabel 4.2.9 **Alasan Pasangan Usia Subur Bukan Peserta KB Menurut Kecamatan di Kabupaten Kolaka Timur, 2021**
Excuses of Reproductive Age Couple for Not Being Family Planning Participant by Subdistrict in Kolaka Timur Regency, 2021

Kecamatan Subdistrict	Hamil Pregnant	Ingin Anak Segera Want Child Soon	Ingin Anak Tunda Want Child Later	Tidak Ingin Anak Lagi Don't Want More Child
(1)	(2)	(3)	(2)	(3)
Aere	44	251	486	92
Lambandia	83	454	398	554
Poli-Polia	72	156	136	87
Dangia	155	40	50	80
Ladongi	152	130	108	80
Loea	58	28	49	59
Tirawuta	171	184	283	369
Lalolae	36	36	40	38
Mowewe	62	105	213	11
Tinondo	19	80	90	180
Uluwoi	22	80	82	99
Ueesi	19	40	47	54
Kolaka Timur	893	1 584	1 982	1 703

Sumber/Source: DPPKB Kab. Kolaka Timur/DPPKB of Kolaka Timur Regency

Tabel 4.2.10 Data Kegiatan Pelayanan Rawat Jalan di RSUD Kabupaten Kolaka Timur, 2021
Data of Outpatient Service Activities at RSUD Kolaka Timur Regency, 2021

Bulan Months	Kunjungan Baru New Visit	Kunjungan Lama Old Visit	Rata-rata Kunjungan per Hari Daily Average Visits	Hari Buka Open Day
(1)	(2)	(3)	(5)	(6)
Januari/January	142	311	25	104
Februari/February	81	313	25	98
Maret/March	174	397	32	111
April/April	166	404	33	110
Mei/Mey	139	397	38	94
Juni/June	175	521	38	121
Juli/July	129	591	35	125
Agustus/August	215	493	42	115
September/September	106	542	36	127
Oktober/October	158	511	41	119
November/November	256	647	49	126
Desember/December	568	1106	70	134
Jumlah/Total	2 309	6 233	464	1 384

Sumber/Source: RSUD Kab. Kolaka Timur/RSUD Kolaka Timur Regency

4.3 AGAMA DAN SOSIAL LAINNYA RELIGION AND OTHER SOCIAL AFFAIRS

Tabel
Table

4.3.1 Jumlah Desa¹/Kelurahan yang Mengalami Bencana Alam² Menurut Kecamatan di Kabupaten Kolaka Timur, 2019- 2021 *Number of Villages¹ that Had Natural Disaster² by Subdistrict in Kolaka Timur Regency, 2019-2021*

Kecamatan Subdistrict	Banjir/Flood		
	2019	2020	2021
(1)	(2)	(3)	(4)
Aere	–	–	–
Lambandia	2	6	–
Poli-Polia	2	3	–
Dangia	6	10	5
Ladongi	3	8	4
Loea	–	2	2
Tirawuta	3	4	3
Lalolae	2	–	–
Mowewe	7	–	–
Tinondo	–	–	–
Uluwoi	3	2	2
Ueesi	5	8	2
Kolaka Timur	33	43	18

Catatan/Note: ¹ Desa pada tabel ini termasuk Unit Permukiman Transmigrasi (UPT) yang masih dibina oleh kementerian terkait dan nagari di Provinsi Sumatera Barat/Villages in this table are included in Transmigration Settlement Unit which is still fostered by the relevant ministries and the nagari in the Province of Sumatera Barat

² Terjadi dalam tiga tahun terakhir sampai dengan saat pencacahan/Occured during the last three years by the time of enumeration

Sumber/Source: BPS, Pendataan Potensi Desa (Podes)/BPS-Statistics Indonesia, Village Potential Data Collecting

Lanjutan Tabel/*Continued Table 4.3.1*

Kecamatan Subdistrict	Gempa Bumi/ <i>Earthquake</i>		
	2019	2020	2021
(1)	(5)	(6)	(7)
Aere	–	–	–
Lambandia	–	–	–
Poli-Polia	–	–	–
Dangia	–	–	–
Ladongi	–	–	–
Loea	–	–	–
Tirawuta	–	–	–
Lalolae	–	–	–
Mowewe	–	–	–
Tinondo	–	–	–
Uluwoi	–	–	–
Ueesi	–	–	–
Kolaka Timur	–	–	–

Catatan/*Note*: ¹ Desa pada tabel ini termasuk Unit Permukiman Transmigrasi (UPT) yang masih dibina oleh kementerian terkait dan nagari di Provinsi Sumatera Barat/*Villages in this table are included in Transmigration Settlement Unit which is still fostered by the relevant ministries and the nagari in the Province of Sumatera Barat*

² Terjadi dalam tiga tahun terakhir sampai dengan saat pencacahan/*Occured during the last three years by the time of enumeration*

Sumber/*Source*: BPS, Pendataan Potensi Desa (Podes)/*BPS-Statistics Indonesia, Village Potential Data Collecting*

Lanjutan Tabel/Continued Table 4.3.1

Kecamatan Subdistrict	Tanah Longsor/Landslide		
	2019	2020	2021
(1)	(8)	(9)	(10)
Aere	–	–	–
Lambandia	–	–	–
Poli-Polia	1	–	–
Dangia	–	–	–
Ladongi	–	–	–
Loea	1	–	–
Tirawuta	1	–	1
Lalolae	1	–	–
Mowewe	1	–	–
Tinondo	–	–	–
Uluwoi	–	–	–
Ueesi	2	2	1
Kolaka Timur	7	2	2

Catatan/Note: ¹ Desa pada tabel ini termasuk Unit Permukiman Transmigrasi (UPT) yang masih dibina oleh kementerian terkait dan nagari di Provinsi Sumatera Barat/Villages in this table are included in Transmigration Settlement Unit which is still fostered by the relevant ministries and the nagari in the Province of Sumatera Barat

² Terjadi dalam tiga tahun terakhir sampai dengan saat pencacahan/Occured during the last three years by the time of enumeration

Sumber/Source: BPS, Pendataan Potensi Desa (Podes)/BPS-Statistics Indonesia, Village Potential Data Collecting

Tabel 4.3.2 **Garis Kemiskinan dan Penduduk Miskin di Kabupaten Kolaka Timur, 2017-2021**
Table *Poverty Line and Number of Poor People in Kolaka Timur Regency, 2017-2021*

Jenis Kejahatan <i>Crime Type</i>	Garis Kemiskinan <i>Poverty Line</i> (Rupiah/Kapita/Bulan) (<i>Rupiahs/Capita/Month</i>)	Penduduk Miskin <i>Number of Poor People</i>	
		Jumlah <i>Total</i>	Persentase <i>Percentage</i>
(1)	(2)	(3)	(4)
2017	323 956	28 860	15.64
2018	345 216	25 969	13.82
2019	369 870	26 294	13.71
2020	405 341	26 380	13.47
2021	431 179

Catatan/Notes: ... (data tidak tersedia/*data is not available*)

Sumber/Source: BPS, Survei Sosial Ekonomi Nasional (Susenas) / *BPS-Statistics, National Socioeconomic Survey, 2021*

Tabel 4.3.3 Jumlah Keluarga Menurut Tingkat Kesejahteraan dan Kecamatan di Kabupaten Kolaka Timur, 2021
Table *Number of Families by Welfare Lever and Subdistrict in Kolaka Timur Regency, 2021*

Kecamatan Subdistrict	Pra Sejahtera (Pra KS)	Sejahtera I (KS-I)	Sejahtera II (KS-II)	Sejahtera III (KS-III)	Sejahtera III Plus (KS-III Plus)
(1)	(2)	(3)	(4)	(5)	(6)
Aere	491	946	637	227	25
Lambandia	267	1 669	1 555	1 873	1
Poli-Polia	271	1 009	1 266	367	49
Dangia	-	698	1 630	231	10
Ladongi	-	1 269	2 735	538	20
Loea	339	687	522	245	102
Tirawuta	109	861	1 905	1 237	21
Lalolae	286	405	172	322	39
Mowewe	898	658	380	106	33
Tinondo	34	725	910	713	2
Uluwoi	123	1 231	43	7	-
Ueesi	130	620	35	11	-
Kolaka Timur	2 948	10 778	11 790	5 877	302

Sumber/Source: DPPKB Kab. Kolaka Timur/DPPKB of Kolaka Timur Regency

Tabel
Table**4.3.4**

Jumlah Penerima Kartu Indonesia Sehat (KIS) dan Program keluarga Harapan (PKH) Menurut Kecamatan di Kabupaten Kolaka Timur, 2021
Number of Received KIS and PKH by Subdistrict in Kolaka Timur Regency, 2021

Kecamatan Subdistrict	Penerima KIS (Jiwa) KIS Received (Person)	Penerima PKH (KK) PKH Received (KK)
(1)	(2)	(3)
Aere	3 598	425
Lambandia	5 302	727
Poli-Polia	3 864	447
Dangia	2 238	390
Ladongi	6 049	990
Loea	3 291	589
Tirawuta	7 562	1 023
Lalolae	2 029	340
Mowewe	4 221	555
Tinondo	4 192	698
Uluivoi	2 937	461
Ueesi	2 239	340
Kolaka Timur	47 522	6 985

Sumber/Source: Dinas Sosial Kab. Kolaka Timur/Social Service of Kolaka Timur Regency

Tabel 4.3.5 **Jumlah Pekerja Sosial dan Penyandang Disabilitas Menurut Kecamatan di Kabupaten Kolaka Timur, 2021**
Table 4.3.5 **Number of Social Workers and People with Disability by Subdistrict in Kolaka Timur Regency, 2021**

Kecamatan Subdistrict	Pekerja Sosial Social Workers	Tuna Mental Mental Disability	Tuna Netra Blind	Tuna Rungu Deaf	Tuna Daksa Disabled
(1)	(2)	(3)	(4)	(5)	(6)
Aere	2	17	-	3	9
Lambandia	16	15	15	16	50
Poli-Polia	2	20	2	-	4
Dangia	2	9	5	10	10
Ladongi	10	20	7	12	22
Loea	3	3	2	-	14
Tirawuta	16	35	12	7	16
Lalolae	2	3	2	-	14
Mowewe	4	1	1	-	8
Tinondo	1	5	-	-	15
Uluwoi	6	2	21	10	14
Ueesi	6	3	3	-	3
Kolaka Timur	70	133	70	58	179

Sumber/Source: Dinas Sosial Kab. Kolaka Timur/Social Service of Kolaka Timur Regency

Tabel
Table

4.3.6

Banyaknya Kelompok Kepemudaan, Perkumpulan Olahraga, dan Fasilitas Olahraga Menurut Kecamatan di Kabupaten Kolaka Timur, 2021
Number of Youth Groups, Sport Clubs, and Sport Facilities by Subdistrict in Kolaka Timur Regency, 2021

Kecamatan Subdistrict	Kelompok Kepemudaan Youth Group	Perkumpulan Olahraga Sport Club	Fasilitas Bermain Olahraga Sport Facility
(1)	(2)	(3)	(4)
Aere	11	-	13
Lambandia	15	-	73
Poli-Polia	12	-	32
Dangia	12	-	29
Ladongi	10	-	39
Loea	9	-	33
Tirawuta	15	-	36
Lalolae	5	-	16
Mowewe	10	-	36
Tinondo	12	-	24
Uluwoi	10	-	35
Ueesi	11	-	31
Kolaka Timur	132	0	397

Sumber/Source: Dinas Pendidikan, Kepemudaan dan Olahraga Kab. Kolaka Timur/ *Departement of Education, Youth and Sports of Kolaka Timur Regency*

Tabel 4.3.7 Jumlah Karang Taruna dan Anggotanya Menurut Kecamatan di Kabupaten Kolaka Timur, 2021
Number of Karang Taruna and the Members by Subdistrict in Kolaka Timur Regency, 2021

Kecamatan Subdistrict	Jumlah Karang Taruna Number of Karang Taruna	Jumlah Anggota Amount of Members
(1)	(2)	(3)
Aere	11	11
Lambandia	15	15
Poli-Polia	12	12
Dangia	12	12
Ladongi	10	10
Loea	9	9
Tirawuta	16	16
Lalolae	5	5
Mowewe	10	10
Tinondo	12	12
Uluwoi	10	10
Ueesi	11	11
Kolaka Timur	133	133

Catatan/Note: Data jumlah anggota tidak tersedia/Total member data is not available

Sumber/Source: Dinas Sosial Kab. Kolaka Timur/Social Service of Kolaka Timur Regency

Tabel
Table

4.3.8

Banyaknya Fasilitas Olahraga Menurut Jenis Olahraga dan Kecamatan di Kabupaten Kolaka Timur, 2021
Number of Sport Facilities by Type of Sport Facilities by Type of Sports and Subdistrict in Kolaka Timur Regency, 2021

Kecamatan Subdistrict	Sepak Bola Football	Bulu Tangkis Badminton	Bola Voli Volleyball
(1)	(2)	(3)	(4)
Aere	5	3	6
Lambandia	25	11	31
Poli-Polia	10	5	14
Dangia	12	8	9
Ladongi	7	10	15
Loea	8	7	14
Tirawuta	10	10	15
Lalolae	5	4	6
Mowewe	8	7	17
Tinondo	7	2	13
Uluiwoi	9	2	20
Ueesi	10	2	18
Kolaka Timur	116	71	178

Sumber/Source: Dinas Pendidikan, Kepemudaan dan Olahraga Kab. Kolaka Timur/ *Departement of Education, Youth and Sports of Kolaka Timur Regency*

Lanjutan Tabel/*Continued Table* 4.3.8

Kecamatan <i>Subdistrict</i>	Bola Basket <i>Basketball</i>	Tenis Lapangan <i>Tennis</i>	Takraw <i>Takraw</i>
(1)	(5)	(6)	(7)
Aere	1	-	1
Lambandia	5	-	5
Poli-Polia	1	-	3
Dangia	1	-	6
Ladongi	1	-	6
Loea	-	-	5
Tirawuta	2	1	3
Lalolae	-	-	3
Mowewe	1	-	3
Tinondo	1	-	1
Uluwoi	1	-	3
Ueesi	-	-	2
Kolaka Timur	14	1	41

Sumber/*Source*: Dinas Pendidikan, Kepemudaan dan Olahraga Kab. Kolaka Timur/ *Departement of Education, Youth and Sports of Kolaka Timur Regency*

**Tabel
Table****4.3.9**

**Jumlah Linmas dan Pos Siskamling Menurut Kecamatan di
Kabupaten Kolaka Timur, 2021**
*Number of Community Protective and Siskamling Post by
Subdistrict in Kolaka Timur Regency, 2021*

Kecamatan Subdistrict	Linmas (orang) Community Protective (People)	Pos Siskamling (unit) Siskamling Post (unit)
(1)	(2)	(3)
Aere	...	2
Lambandia	...	2
Poli-Polia	...	3
Dangia	...	2
Ladongi	...	4
Loea	...	2
Tirawuta	...	3
Lalolae	...	3
Mowewe	...	5
Tinondo	...	3
Uluwoi	...	2
Ueesi	...	-
Kolaka Timur	...	31

Sumber/Source: Satuan Polisi Pamong Praja (Satpol PP) Kabupaten Kolaka Timur

Tabel 4.3.10 **Jumlah Peristiwa Bencana Alam Tertangani Menurut Jenis Bencana di Kabupaten Kolaka Timur, 2021**
Table 4.3.10 **Number of Handled Natural Disaster by Type of Disaster in Kolaka Timur Regency, 2021**

Jenis Bencana Alam <i>Type of Natural Disaster</i>	Frekuensi <i>Frequency</i>	Korban <i>Victim</i>		Bantuan <i>Served</i>		
		Luka-Luka <i>Injured</i>	Meninggal <i>Dead</i>	Uang (Juta) <i>Money</i>	Beras (Kg) <i>Rice</i>	Barang Lainnya (Paket) <i>Others</i>
(1)	(2)	(3)	(4)	(5)	(6)	(7)
Kebakaran <i>Caughfire</i>	12	45	-	230 244 740	-	21
Angin Topan <i>Hurricane</i>	11	267	-	240 800 000	-	-
Banjir <i>Flood</i>	10	146	-	-	-	-
Kapal Tenggelam <i>Ship Wreck</i>	-	...	-	-	-	-
Tanah Longsor <i>Landslide</i>	1	4	-	-	-	-
Gempa Bumi <i>Earthquake</i>	-	-	-	-	-	-
Lain-lain <i>Others</i>	-	-	-	-
Jumlah Total	34	462	-	471 044 740	-	21

Sumber/Source:

Badan Nasional Penanggulangan Bencana Daerah Kabupaten Kolaka Timur
 Indonesian National Board for Disaster Management of Kolaka Timur Regency

Tabel 4.3.11 **Jumlah Bencana Menurut Jenis Bencana dan Kecamatan di Kabupaten Kolaka Timur, 2021**
Table 4.3.11 **Number of Disaster by Type of Disaster and Subdistrict in Kolaka Timur Regency, 2021**

Kecamatan Subdistrict	Kebakaran Caughfire	Angin Topan Hurricane	Banjir Flood
(1)	(2)	(3)	(4)
Aere	-	-	1
Lambandia	4	4	1
Poli-Polia	-	-	1
Dangia	-	2	1
Ladongi	-2	1	2
Loea	-	-	-
Tirawuta	3	-	3
Lalolae	1	1	-
Mowewe	-	3	-
Tinondo	2	-	1
Uluiwoi	-	-	-
Ueesi	-	-	-
Kolaka Timur	8	11	10

Sumber/Source:

Badan Nasional Penanggulangan Bencana Daerah Kabupaten Kolaka Timur
 Indonesian National Board for Disaster Management of Kolaka Timur Regency

Lanjutan Tabel/*Continued Table* 4.3.11

Kecamatan <i>Subdistrict</i>	Kapal Tenggelam <i>Ship Wreck</i>	Tanah Longsor <i>Landslide</i>	Gempa Bumi <i>Earthquake</i>	Lain-Lain <i>Others</i>
(1)	(5)	(6)	(7)	(8)
Aere	-	-	-	-
Lambandia	-	-	-	-
Poli-Polia	-	-	-	-
Dangia	-	-	-	-
Ladongi	-	-	-	-
Loea	-	-	-	-
Tirawuta	-	-	-	-
Lalolae	-	1	-	-
Mowewe	-	-	-	-
Tinondo	-	-	-	-
Uluwoi	-	-	-	-
Ueesi	-	-	-	-
Kolaka Timur	-	1	-	-

Sumber/*Source:*

Badan Nasional Penanggulangan Bencana Daerah Kabupaten Kolaka Timur
Indonesian National Board for Disaster Management of Kolaka Timur Regency

Tabel 4.3.12 Jumlah Kerusakan Rumah Akibat Bencana Menurut Kecamatan di Kabupaten Kolaka Timur, 2021
Table *Number of House Damage Due to Disaster by Subdistrict in Kolaka Timur Regency, 2021*

Kecamatan Subdistrict	Rusak Ringan	Rusak Sedang	Rusak Berat	Roboh
(1)	(2)	(3)	(4)	(5)
Aere	3	-	1	-
Lambandia	18	-	63	-
Poli-Polia	-	-	1	-
Dangja	28	1	-	-
Ladongi	10	-	4	-
Loea	-	-	-	-
Tirawuta	13	1	2	-
Lalolae	1	-	3	-
Mowewe	26	3	2	-
Tinondo	-	-	2	-
Uluiwoi	-	-	-	-
Ueesi	-	-	-	-
Kolaka Timur	99	5	78	-

Sumber/Source:

Badan Nasional Penanggulangan Bencana Daerah Kabupaten Kolaka Timur
 Indonesian National Board for Disaster Management of Kolaka Timur Regency

Tabel 4.3.13 **Jumlah Penduduk Menurut Kecamatan dan Agama yang Dianut di Kabupaten Kolaka Timur, 2021**
Table *Population by Subdistrict and Religion in Kolaka Timur Regency, 2021*

Kecamatan Subdistrict	Islam	Protestan Protestant	Katolik Catholic	Hindu	Budha Buddha	Lainnya Others
(1)	(2)	(3)	(4)	(5)	(6)	(7)
Aere	8 197	471	119	4	-	-
Lambandia	19 923	17	1	67	-	-
Poli-Polia	9 511	269	42	1 302	23	-
Dangia	8 353	22	11	475	30	-
Ladongi	15 068	469	202	2 722	36	-
Loea	5 427	27	94	1 989	16	-
Tirawuta	16 043	591	51	1 251	5	-
Lalolae	4 558	149	-	1	-	-
Mowewe	8 524	343	7	1	-	-
Tinondo	8 724	367	46	-	-	-
Uluiwoi	4 968	80	-	1	-	-
Ueesi	4 178	3	-	60	-	-
Kolaka Timur	113 474	2 808	573	7 873	110	-

Sumber/Source: Dinas Kependudukan dan Pencatatan Sipil Kabupaten Kolaka Timur

Tabel 4.3.14 **Jumlah Pernikahan, Cerai Gugat dan Cerai Talak Menurut Kecamatan di Kabupaten Kolaka Timur, 2021**
Table **Number of Marriage and Divorce by Subdistrict in Kolaka Timur, 2021**

Kecamatan Subdistrict	Pernikahan ¹ Marriage ¹	Cerai Gugat ² Divorce ²	2Cerai Talak Divorce
(1)	(2)	(3)	(4)
Aere	...	5	2
Lambandia	...	18	2
Poli-Polia	...	4	2
Dangia	...	10	1
Ladongi	...	17	1
Loea	...	4	1
Tirawuta	...	11	2
Lalolae	...	1	1
Mowewe	...	14	1
Tinondo	...	6	1
Uluiwoi	...	-	-
Ueesi	...	-	-
Kolaka Timur	...	90	14

Catatan/Notes: ¹... (Data pernikahan tidak tersedia/Marriage data is not available)

Sumber/Source: ¹Kantor Kementerian Agama Kab. Kolaka Timur/Ministry of Religion Office of Kolaka Timur Regency

²Pengadilan Agama Wilayah Kolaka/ Religious Court of Kolaka Regency

Tabel 4.3.15 Jumlah Perceraian Menurut Kasus dan Kecamatan di Kabupaten Kolaka Timur, 2021
Number of Divorce Occurred by Cases and District in Kolaka Timur Regency, 2021

Kecamatan Subdistrict	Ketidakcocokan Mismatch	KDRT Domestic Violence	Poligami Polygamy
(1)	(2)	(3)	(4)
Aere	5	1	-
Lambandia	9	4	2
Poli-Polia	3	1	-
Dangia	5	2	1
Ladongi	10	3	1
Loea	3	1	-
Tirawuta	7	2	1
Lalolae	1	-	-
Mowewe	7	3	-
Tinondo	4	1	1
Uluwoi	-	-	-
Ueesi	-	-	-
Kolaka Timur	54	18	6

Sumber/Source: Pengadilan Agama Wilayah Kolaka/ Religious Court of Kolaka Regency

Lanjutan Tabel/*Continued Table* 4.3.15

Kecamatan Subdistrict	Masalah Ekonomi Economic Problems	Nikah Bawah Tangan Illegal Marriages	Lain-lain Others
(1)	(5)	(6)	(7)
Aere	1	-	-
Lambandia	5	-	-
Poli-Polia	2	-	-
Dangia	3	-	-
Ladongi	4	-	-
Loea	1	-	-
Tirawuta	3	-	-
Lalolae	1	-	-
Mowewe	5	-	-
Tinondo	1	-	-
Uluiwoi	-	-	-
Ueesi	-	-	-
Kolaka Timur	26	-	-

Sumber/Source: Pengadilan Agama Wilayah Kolaka/ *Religious Court of Kolaka Regency*

BAB 5

PERTANIAN, DAN KEHUTANAN AGRICULTURE, AND FORESTRY

3 Komoditas tanaman sayuran unggulan di Kabupaten Kolaka Timur berdasarkan hasil produksinya tahun 2021

*Angka Sementara



TOMAT

653 Kuintal



KACANG PANJANG

579 Kuintal



CABAI RAWIT

565 Kuintal

3 Komoditas buah-buahan unggulan di Kabupaten Kolaka Timur berdasarkan hasil produksinya tahun 2021

*Angka Sementara



PAPAYA

1.671 Ton



DURIAN

3.761 Ton



PISANG

4.072 Ton



Kakao adalah komoditas tanaman perkebunan yang paling besar produksinya di Kabupaten Kolaka Timur tahun 2021

PENJELASAN TEKNIS

1. Lahan sawah adalah lahan pertanian yang berpetak-petak dan dibatasi oleh pematang (galangan), saluran untuk menahan/ menyalurkan air, yang biasanya ditanami padi sawah tanpa memandang dari mana diperoleh atau status lahan tersebut. Lahan yang dimaksud termasuk lahan yang terdaftar di Pajak Bumi Bangunan, luran Pembangunan Daerah, lahan bengkok, lahan serobotan, lahan rawa yang ditanami padi dan lahan bekas tanaman tahunan yang telah dijadikan sawah, baik yang ditanami padi, palawija atau tanaman semusim lainnya.
2. Tegal/Kebun adalah lahan pertanian bukan sawah (lahan kering) yang ditanami tanaman semusim atau tahunan dan terpisah dengan halaman sekitar rumah serta penggunaannya tidak berpindah pindah.
3. Ladang/Huma adalah lahan pertanian bukan sawah (lahan kering) yang biasanya ditanami tanaman semusim dan penggunaannya hanya semusim atau dua musim, kemudian akan ditinggalkan bila sudah tidak subur lagi (berpindah-pindah). Kemungkinan lahan ini beberapa tahun kemudian akan dikerjakan kembali jika sudah subur.

TECHNICAL NOTES

1. *Wetland is agricultural land that separated by small dykes to resist water, where the main crop is usually wetland paddy without considering where it is got from or the status of the land. It includes the land that is registered at land income tax office, regional development contribution, 'bengkok' land, illegal ownership, swamps for rice cultivation, and annual crop land mark that has been used as rice field, which are both planted with paddy, secondary crops or the other seasonal crops.*
2. *Dry field/Garden is an dryland (unirrigated land) which is planted with seasonal or annual crops and separately from the yard around the house without shifting*
3. *Unirrigated agricultural field / Shifting cultivation land is dryland (unirrigated land) that usually is cultivated for seasonal crops and utilized only for one or two seasons, then it will be left when it is not fertile (shifting). Maybe, this land will be used again in a few years if it has been fertile.*

- | | |
|---|---|
| <p>4. Lahan yang sementara tidak diusahakan adalah lahan yang biasanya diusahakan tetapi untuk sementara (lebih dari 1 (satu) tahun tetapi kurang dari atau sama dengan 2 (dua) tahun) tidak diusahakan, termasuk lahan sawah yang tidak diusahakan selama lebih dari 2 (dua) tahun.</p> | <p>4. <i>Temporarily unused land is land that is regularly used but temporarily (more than a year but less or equal than two years) is unused, it includes wetland that is not cultivated more than two years.</i></p> |
| <p>5. Data pokok tanaman pangan yang dikumpulkan adalah luas panen dan produktivitas (hasil per hektar). Produksi tanaman pangan merupakan hasil perkalian antara luas panen dengan produktivitas. Pengumpulan data luas panen dilakukan setiap bulan dengan pendekatan area kecamatan di seluruh wilayah Indonesia. Pengumpulan data produktivitas dilakukan melalui pengukuran langsung pada plot ubinan berukuran 2½ m x 2½ m. Pengumpulan data produktivitas dilakukan setiap subround (empat bulanan) pada waktu panen petani.</p> | <p>5. <i>The main food crops data collected consists of harvested area and productivity (yield per hectare). Food crops production is generated by harvested area multiplied by productivity. The harvested area data is collected every month using sub Subdistrict area approach in all sub Subdistrict in Indonesia. The productivity data collection is conducted by a direct measurement in 2½m x 2½m crop cutting plot. The productivity measurement is conducted in every subround (four monthly) at the time when farmers are harvesting their crops.</i></p> |
| <p>6. Data produksi padi dan palawija yang disajikan adalah dalam kualitas: gabah kering giling (padi), pipilan kering (jagung), biji kering (kedelai dan kacang tanah), dan umbi basah (ubi kayu dan ubi jalar).</p> | <p>6. <i>Production of paddy and secondary crops data are presented in the form of: dry unhusked rice (paddy), dry loose maize (maize), dry shells crops (soybeans and peanuts), and fresh roots (cassava and sweet potatoes).</i></p> |
| <p>7. Tanaman sayuran dan buah-buahan semusim
Tanaman sayuran semusim</p> | <p>7. <i>Seasonal vegetable and fruit plants
Seasonal vegetable plants are</i></p> |

adalah tanaman sumber vitamin, garam mineral dan lain-lain yang dikonsumsi dari bagian tanaman yang berupa daun, bunga, buah, dan umbinya, yang berumur kurang dari satu tahun.

Tanaman buah-buahan semusim adalah tanaman sumber vitamin, garam mineral, dan lain-lain yang dikonsumsi dari bagian tanaman yang berupa buah, berumur kurang dari satu tahun, tidak berbentuk pohon/rumpun tetapi menjalar dan berbatang lunak.

8. Tanaman buah-buahan dan sayuran tahunan

Tanaman buah-buahan tahunan adalah tanaman sumber vitamin, garam mineral, dan lain-lain yang dikonsumsi dari bagian tanaman yang berupa buah dan merupakan tanaman tahunan. Tanaman sayuran tahunan adalah tanaman sumber vitamin, garam mineral, dan lain-lain yang dikonsumsi dari bagian tanaman yang berupa daun dan atau buah yang berumur lebih dari satu tahun.

9. Luas panen tanaman hortikultura adalah luas tanaman sayuran, buah-buahan, biofarmaka, dan tanaman hias yang diambil hasilnya/dipanen pada periode pelaporan.

10. Luas panen untuk tanaman sayuran adalah luas tanaman

plants which are the sources of vitamin, mineral salt, etc, consumed from the part of the plant in the form of leaf, flower, fruit, and root with the age of less than one year.

Seasonal fruit plants are plants which are the sources of vitamin, mineral salt, etc, consumed from the part of the plant in the form of fruits. These plants are creeps with the age of less than one year.

8. *Annual fruit and vegetable plants*

Annual fruit plants are plants which are the sources of vitamin, contained mineral salt, etc, consumed from the part of plant in the form of fruit and more than one year of age.

Annual vegetable plants are plants which are the sources of vitamin, contained mineral salt, etc, consumed from the part of the plant in the form of vegetable and more than one year of age.

9. *Harvested area of horticulture is area which vegetable, fruit, medicinal and ornamental plant of crop harvested during the period of report.*

10. *Harvested area of vegetables is area of entirely plant harvested/*

yang dipanen sekaligus/habis/dibongkar dan luas tanaman yang dipanen berkali-kali (lebih dari satu kali)/belum habis.

Tanaman yang dipanen sekaligus/habis/dibongkar adalah tanaman yang sehabis panen langsung dibongkar/dicabut, terdiri dari bawang merah, bawang putih, bawang daun, kentang, kol/kubis, kembang kol, petsai/sawi, wortel, lobak, dan kacang merah.

Tanaman yang dipanen berkali-kali (lebih dari satu kali)/belum habis adalah tanaman yang pemanenannya lebih dari satu kali dan biasanya dibongkar apabila panen terakhir sudah tidak memadai lagi, terdiri dari: kacang panjang, cabe besar, cabe rawit, jamur, tomat, terung, buncis, ketimun, labu siam, kangkung, bayam, melon, semangka, dan blewah.

demolished and plant harvested several times/undemolished.

Entirely plants harvested/demolished are plants usually harvested once and demolished to be substituted by other plants, consisting of: shallots, garlic, leeks, potato, cabbage, cauli flower, mustard green, carrots, chinese radish, and red kidney beans.

Plants harvested several times/undemolished are plants usually harvested more than once and demolished in the case that the last harvest was economically not profitable. They consist of: yard long beans, chili, small chili, mushroom, tomatoes, egg plant, french beans, cucumber, pumpkin/chajota, swamp cabbage, spinach, melon, watermelon, and blewah.

11. Produksi hortikultura adalah hasil menurut bentuk produk dari setiap tanaman sayuran, buah-buahan, biofarmaka dan tanaman hias yang diambil berdasarkan luas yang dipanen/tanaman yang menghasilkan pada bulan/triwulan laporan.

11. Horticulture production is the standard production quantity form of vegetable, fruit, medicinal and ornamental plant based on harvested area/the number of production plants reported monthly/quarterly.

12. Penghitungan luas tanaman perkebunan besar adalah pada keadaan akhir tahun dan tidak termasuk yang luasnya kurang dari 5 hektar.

12. Planted areas of estates refer to condition at the end of the year, and exclude areas less than 5 hectares.

13. Bentuk produksi perkebunan adalah; karet kering (karet), daun kering (teh dan tembakau), biji kering (kopi dan coklat), kulit kering (kayu manis dan kina), serat kering (rami), bunga kering (cengkeh), refined sugar (tebu dari perkebunan besar), gula mangkok (tebu dari perkebunan rakyat), ekivalen kopra (kopra), biji dan bunga (pala) serta minyak daun (sereh).
14. Persediaan akhir tahun produksi perkebunan besar bukan merupakan cadangan penyangga (buffer stock).
15. Pemanfaatan hasil hutan kayu adalah segala bentuk usaha yang memanfaatkan dan mengusahakan hasil hutan kayu dengan tidak merusak lingkungan dan tidak mengurangi fungsi pokok hutan. Kegiatan ini hanya dapat dilaksanakan pada areal hutan yang memiliki potensi untuk dilakukan kegiatan pemanfaatan hasil hutan kayu dan dapat dilaksanakan setelah diperoleh izin usaha.
16. Produksi hasil hutan utama yang dihasilkan dari hutan adalah kayu bulat. Produksi kayu bulat ini dihasilkan dari hutan alam melalui kegiatan perusahaan Hak Pengusahaan Hutan (HPH/IUPHHK), kegiatan ijin pemanfaatan kayu (IPK) dalam
13. *Production of estates crops are follows: dry rubber (rubber); dry leaves (tea and tobacco); dry beans (coffee and cocoa); dry bark (cassia vera and cinchona); dry fibre (rosella); dry flowers/buds (cloves); refined sugar (sugar cane from estate); cup sugar (sugar cane from smallholders); copra (copra); seeds and buds (nutmeg); and leaf oil (citronella).*
14. *The production availability of estates at the end of year is not the buffer stock.*
15. *Commercial utilization of timber as forest product is activities to utilize timber without destructing the environment and undermining the main functions of the forest area. Those activities could only be executed in forest area with high commercial timber value with license.*
16. *The main product of commercial forest operation is log. The log is harvested from various sources such as natural forest granted to concessionaires (IUPHHK/HPH), land clearing activities (IPK), industrial forest plantation (HTI) and community forest.*

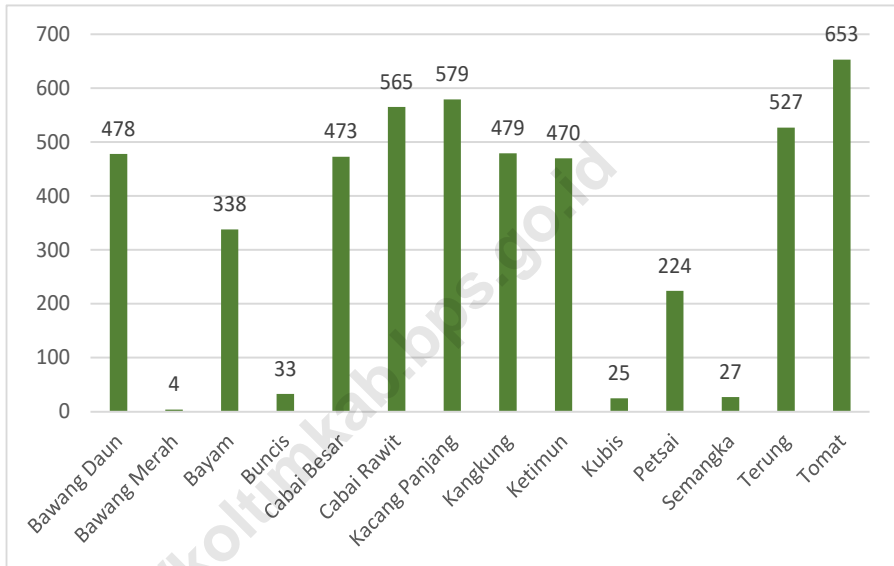
rangka pembukaan wilayah hutan, pembangunan Hutan Tanaman Industri (HTI), serta kegiatan hutan rakyat.

17. Kayu Gergajian merupakan kayu hasil konversi kayu bulat dengan menggunakan mesin gergaji, mempunyai bentuk yang teratur dengan sisi-sisi sejajar dan sudut-sudutnya siku dengan ketebalan tidak lebih dari 6 cm dan kadar air tidak lebih dari 18 persen. Kayu gergajian yang diolah langsung dari kayu bulat, wajib didukung dengan dokumen yang sah.
 18. Kayu Lapis adalah panel kayu yang tersusun dari lapisan veneer dibagian luarnya, sedangkan dibagian intinya (core) bisa berupa veneer atau material lain, diikat dengan lem kemudian di-press (ditekan) sedemikian rupa sehingga menjadi panel yang kuat. Termasuk dalam artian ini adalah kayu lapis yang dilapisi lagi dengan material lain.
 19. Data populasi ternak bersumber dari Direktorat Jenderal Peternakan dan Kesehatan Hewan Kementerian Pertanian, sedangkan jumlah pematangan ternak merupakan hasil Survei Laporan Pematangan Ternak. Pengumpulan data pematangan ternak dilakukan secara lengkap setiap triwulan di seluruh Rumah Potong Hewan (RPH) dan Tempat
17. *Sawn Timber Constitutes a sawmill product derived from logs as raw material. The product is characterized with regular forms having parallel sides at right angle to each other, thickness not more than 6 cm and moisture content not to exceed 18 percent. Sawn timber produced directly from logs must be certified by a legal document.*
 18. *Plywood is wood panel consisting of layers pressed together in between veneers; the core may be veneer or some other material, bound together with glue and pressed tightly together to make a strong panel. Included to this definition is plywood covered with other materials.*
 19. *Data of domestic livestock population are obtain from the Directorate General of Livestock and Animal Health Service, while data on the number of animals slaughtered are based on the quarterly survey conducted by BPS. This survey is a complete enumeration on all slaughterhouses and abattoirs.*

Pemotongan.

20. Data statistik perikanan merupakan data sekunder yang bersumber dari Direktorat Jenderal Perikanan Tangkap dan Direktorat Jenderal Budidaya. Statistik perikanan dibedakan atas data Perikanan Tangkap dan Perikanan Budidaya. Perikanan Tangkap diklasifikasikan atas penangkapan ikan di laut dan penangkapan ikan di perairan umum. Perikanan Budidaya diklasifikasikan atas jenis budidaya yaitu budidaya laut, tambak, kolam, karamba, jaring apung, dan sawah.
20. *Fishery Statistics are secondary data obtained from the Directorate General of Capture Fisheries and Directorate General of Aquaculture. Fishery statistics are categorized into capture fisheries and aquaculture. Capture fisheries are further classified into marine capture fisheries and inland open water capture fisheries. Aquaculture are further classified into several types of culture: marine culture, brackish water pond, fresh water pond, cage, floating net, and fish breeding in paddy fields.*
21. Rumah Tangga Perikanan Budidaya adalah rumah tangga yang melakukan kegiatan budidaya ikan/binatang air lainnya/tanaman air dengan tujuan sebagian/seluruh hasilnya untuk dijual.
21. *An aquaculture fishery household is a household conducting activities in culturing fishes/other aquatic animals/aquatic plants, for which the products are wholly or partly to be sold. different types of parameters.*

Gambar 5.1 **Produksi Tanaman Sayuran dan Buah-Buahan Semusim Menurut Jenis Tanaman di Kabupaten Kolaka Timur (kuintal), 2021**
Production of Seasonal Vegetables and Fruits by Kind of Plant in Kolaka Timur Regency (quintal), 2021

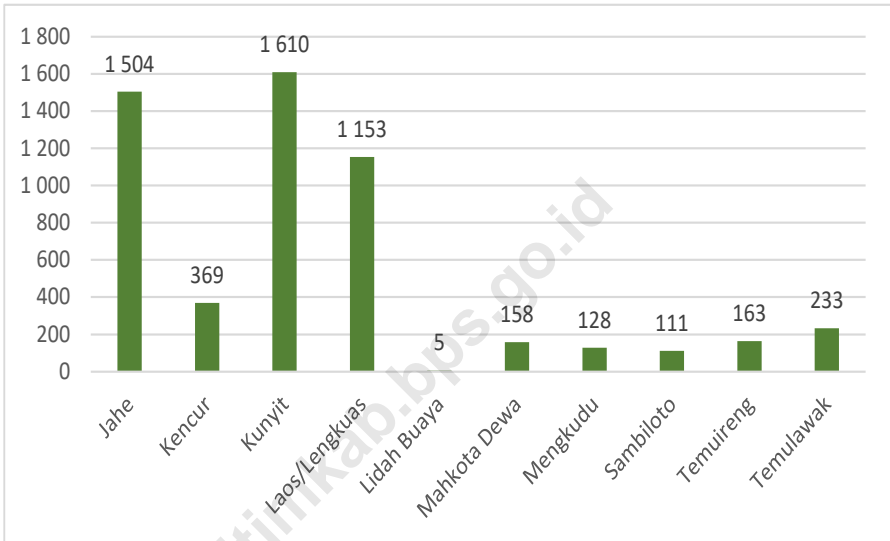


Catatan/Notes: ¹ Data tahun 2021 masih merupakan angka sementara

Sumber/Source: BPS, Statistik Pertanian Hortikultura SPH-SBS/BPS-Statistics Indonesia, Agricultural Statistic for Horticulture SPH-SBS

Gambar
Figures

5.2 Produksi Tanaman Biofarmaka Menurut Jenis Tanaman di Kabupaten Kolaka Timur (kg), 2021
Production of Medicinal Plants by Kind of Plant in Kolaka Timur Regency (kg), 2021



Catatan/Notes: ¹ Data tahun 2021 masih merupakan angka sementara

Sumber/Source: BPS, Statistik Pertanian Hortikultura SPH-SBS/BPS-Statistics Indonesia, Agricultural Statistic for Horticulture SPH-SBS

**5.1 HORTIKULTURA
HORTICULTURE**

Tabel 5.1.1 **Luas Panen Tanaman Sayuran Menurut Kecamatan dan Jenis Tanaman di Kabupaten Kolaka Timur (ha), 2020 dan 2021**
Harvested Area of Vegetables by Subdistrict and Kind of Plant in Kolaka Timur Regency (ha), 2020 and 2021

Kecamatan Subdistrict	Bawang Merah Shallots		Cabai Besar Chili/Big Chili	
	2020	2021 ¹	2020	2021 ¹
(1)	(2)	(3)	(4)	(5)
Aere	2	-	18	3
Lambandia	-	-	3	5
Poli-Polia	-	-	2	4
Dangia	-	-	4	2
Ladongi	-	-	12	9
Loea	1	-	2	2
Tirawuta	1	-	5	6
Lalolae	2	-	12	9
Mowewe	-	-	8	2
Tinondo	3	2	1	-
Uluiwoi	1	-	-	-
Ueesi	-	-	-	-
Kolaka Timur	10	2	67	42

Catatan/Notes: ¹ Data tahun 2021 masih merupakan angka sementara

Sumber/Source: BPS, Statistik Pertanian Hortikultura SPH-SBS/BPS-Statistics Indonesia, Agricultural Statistic for Horticulture SPH-SBS

Lanjutan Tabel/*Continued Table* 5.1.1

Kecamatan Subdistrict	Cabai Rawit Chili/Cayenne Pepper		Kentang Potato	
	2020	2021 ¹	2020	2021 ¹
(1)	(2)	(3)	(4)	(5)
Aere	19	3	-	-
Lambandia	3	6	-	-
Poli-Polia	4	5	-	-
Dangia	7	5	-	-
Ladongi	9	5	-	-
Loea	1	3	-	-
Tirawuta	6	5	-	-
Lalolae	20	6	-	-
Mowewe	11	10	-	-
Tinondo	2	2	-	-
Uluwui	10	7	-	-
Ueesi	19	6	-	-
Kolaka Timur	111	63	-	-

Catatan/Notes: ¹ Data tahun 2021 masih merupakan angka sementara

Sumber/Source: BPS, Statistik Pertanian Hortikultura SPH-SBS/BPS-Statistics Indonesia, *Agricultural Statistic for Horticulture SPH-SBS*

Lanjutan Tabel/Continued Table 5.1.1

Kecamatan Subdistrict	Kubis Cabbage		Tomat Tomato	
	2020	2021 ¹	2020	2021 ¹
(1)	(2)	(3)	(4)	(5)
Aere	-	-	11	6
Lambandia	-	-	8	5
Poli-Polia	-	-	2	7
Dangia	-	-	13	11
Ladongi	-	-	12	5
Loea	-	-	3	2
Tirawuta	1	-	6	4
Lalolae	4	3	16	12
Mowewe	-	-	13	13
Tinondo	-	-	3	3
Uluwui	-	-	5	-
Ueesi	-	-	15	8
Kolaka Timur	5	3	107	76

Catatan/Notes: ¹ Data tahun 2021 masih merupakan angka sementara

Sumber/Source: BPS, Statistik Pertanian Hortikultura SPH-SBS/BPS-Statistics Indonesia, Agricultural Statistic for Horticulture SPH-SBS

Lanjutan Tabel/Continued Table 5.1.1

Kecamatan Subdistrict	Bawang Putih Garlic		Bawang Daun/Scallion		Bayam/Spinach	
	2020	2021 ¹	2020	2021 ¹	2020	2021 ¹
(1)	(10)	(11)	(12)	(13)	(14)	(15)
Aere	-	-	6	2	4	1
Lambandia	-	-	11	11	11	7
Poli-Polia	-	-	-	1	-	3
Dangia	-	-	2	4	6	10
Ladongi	-	-	10	6	16	9
Loea	-	-	-	-	3	1
Tirawuta	-	-	4	8	10	15
Lalolae	-	-	5	7	11	12
Mowewe	-	-	-	-	12	12
Tinondo	-	-	-	-	1	2
Uluiwoi	-	-	-	-	4	5
Ueesi	-	-	-	-	15	10
Kolaka Timur	-	-	38	39	93	87

Catatan/Notes: ¹ Data tahun 2021 masih merupakan angka sementara

Sumber/Source: BPS, Statistik Pertanian Hortikultura SPH-SBS/BPS-Statistics Indonesia, Agricultural Statistic for Horticulture SPH-SBS

Lanjutan Tabel/Continued Table 5.1.1

Kecamatan Subdistrict	Buncis/String Bean		Kacang Panjang/ Long Bean		Kangkung/ Water Spinach	
	2020	2021 ¹	2020	2021 ¹	2020	2021 ¹
(1)	(10)	(11)	(12)	(13)	(14)	(15)
Aere	-	-	4	3	4	4
Lambandia	-	-	9	6	10	6
Poli-Polia	-	2	2	1	-	2
Dangia	-	-	10	7	11	12
Ladongi	-	1	13	10	17	12
Loea	-	-	5	4	3	5
Tirawuta	3	5	14	8	11	12
Lalolae	-	3	9	5	15	11
Mowewe	-	-	11	11	15	14
Tinondo	3	-	4	3	4	1
Uluiwoi	-	-	11	5	4	-
Ueesi	-	-	20	10	16	8
Kolaka Timur	6	11	112	73	110	87

Catatan/Notes: ¹ Data tahun 2021 masih merupakan angka sementara

Sumber/Source: BPS, Statistik Pertanian Hortikultura SPH-SBS/BPS-Statistics Indonesia, Agricultural Statistic for Horticulture SPH-SBS

Lanjutan Tabel/*Continued Table* 5.1.1

Kecamatan Subdistrict	Kembang Kol/ Cauliflower		Ketimun/ <i>Cucumber</i>		Labu Siam/ <i>Chayote</i>	
	2020	2021 ¹	2020	2021 ¹	2020	2021 ¹
(1)	(10)	(11)	(12)	(13)	(14)	(15)
Aere	-	-	4	1	-	-
Lambandia	-	-	9	5	-	-
Poli-Polia	-	-	2	0	-	-
Dangia	-	-	8	9	-	-
Ladongi	-	-	13	5	-	-
Loea	-	-	2	2	-	-
Tirawuta	-	-	5	4	-	-
Lalolae	-	-	8	8	-	-
Mowewe	-	-	-	-	-	-
Tinondo	-	-	1	-	1	-
Uluiwoi	-	-	-	-	-	-
Ueesi	-	-	14	7	-	-
Kolaka Timur	-	-	66	41	1	-

Catatan/Notes: ¹ Data tahun 2021 masih merupakan angka sementara

Sumber/Source: BPS, Statistik Pertanian Hortikultura SPH-SBS/BPS-Statistics Indonesia, *Agricultural Statistic for Horticulture SPH-SBS*

Lanjutan Tabel/Continued Table 5.1.1

Kecamatan Subdistrict	Melon/Melon		Petai/Sawi/ Chinese Cabbage/Mustard Green		Semangka/Watermelon	
	2020	2021 ¹	2020	2021 ¹	2020	2021 ¹
(1)	(10)	(11)	(12)	(13)	(14)	(15)
Aere	-	-	2	-	-	-
Lambandia	-	-	13	6	-	-
Poli-Polia	-	-	-	1	-	-
Dangia	-	-	-	-	7	3
Ladongi	1	-	13	8	4	-
Loea	-	-	-	-	-	-
Tirawuta	-	-	10	12	3	1
Lalolae	-	-	10	13	-	-
Mowewe	-	-	12	12	-	-
Tinondo	-	-	3	-	1	-
Uluwoi	-	-	-	-	-	-
Ueesi	-	-	-	-	-	-
Kolaka Timur	1	-	63	52	15	4

Catatan/Notes: ¹ Data tahun 2021 masih merupakan angka sementara

Sumber/Source: BPS, Statistik Pertanian Hortikultura SPH-SBS/BPS-Statistics Indonesia, Agricultural Statistic for Horticulture SPH-SBS

Lanjutan Tabel/*Continued Table 5.1.1*

Kecamatan Subdistrict	Terung/Eggplant	
	2020	2021 ¹
(1)	(10)	(11)
Aere	4	2
Lambandia	4	4
Poli-Polia	1	0
Dangia	9	6
Ladongi	5	4
Loea	3	2
Tirawuta	4	3
Lalolae	6	5
Mowewe	13	9
Tinondo	3	3
Uluwioi	7	6
Ueesi	17	10
Kolaka Timur	76	54

Catatan/Notes: ¹ Data tahun 2021 masih merupakan angka sementara

Sumber/Source: BPS, Statistik Pertanian Hortikultura SPH-SBS/BPS-Statistics Indonesia, *Agricultural Statistic for Horticulture SPH-SBS*

Tabel 5.1.2 **Produksi Tanaman Sayuran Menurut Kecamatan dan Jenis TanamandiKabupatenKolakaTimur(kuintal),2020dan2021**
Table 5.1.2 **Production of Vegetables by Subdistrict and Kind of Plant in Kolaka Timur Regency (quintal), 2020 and 2021**

Kecamatan Subdistrict	Bawang Merah Shallots		Cabai Besar Chili/Big Chili	
	2020	2021 ¹	2020	2021 ¹
(1)	(2)	(3)	(4)	(5)
Aere	26	-	879	41
Lambandia	-	-	863	131
Poli-Polia	-	-	359	10
Dangia	-	-	303	29
Ladongi	-	-	720	67
Loea	10	-	95	37
Tirawuta	12	-	465	40
Lalolae	20	-	748	104
Mowewe	-	-	170	14
Tinondo	24	4	150	-
Uluwui	10	-	-	-
Ueesi	-	-	-	-
Kolaka Timur	102	4	4 752	473

Catatan/Notes: ¹ Data tahun 2021 masih merupakan angka sementara

Sumber/Source: BPS, Statistik Pertanian Hortikultura SPH-SBS/BPS-Statistics Indonesia, Agricultural Statistic for Horticulture SPH-SBS

Lanjutan Tabel/Continued Table 5.1.2

Kecamatan Subdistrict	Cabai Rawit Chili/Cayenne Pepper		Kentang Potato	
	2020	2021 ¹	2020	2021 ¹
(1)	(2)	(3)	(4)	(5)
Aere	870	30	-	-
Lambandia	407	170	-	-
Poli-Polia	490	12	-	-
Dangia	815	28	-	-
Ladongi	800	26	-	-
Loea	36	43	-	-
Tirawuta	465	44	-	-
Lalolae	1 024	42	-	-
Mowewe	690	48	-	-
Tinondo	190	4	-	-
Uluwui	705	26	-	-
Ueesi	965	92	-	-
Kolaka Timur	7 457	565	-	-

Catatan/Notes: ¹ Data tahun 2021 masih merupakan angka sementara

Sumber/Source: BPS, Statistik Pertanian Hortikultura SPH-SBS/BPS-Statistics Indonesia, Agricultural Statistic for Horticulture SPH-SBS

Lanjutan Tabel/Continued Table 5.1.2

Kecamatan Subdistrict	Kubis Cabbage		Tomat Tomato	
	2020	2021 ¹	2020	2021 ¹
(1)	(2)	(3)	(4)	(5)
Aere	-	-	784	49
Lambandia	-	-	1 203	228
Poli-Polia	-	-	155	11
Dangia	-	-	1 195	51
Ladongi	-	-	735	42
Loea	-	-	242	104
Tirawuta	15	-	820	28
Lalolae	115	25	1 240	25
Mowewe	-	-	480	64
Tinondo	-	-	92	5
Uluwui	-	-	130	-
Ueesi	-	-	550	46
Kolaka Timur	130	25	7 626	653

Catatan/Notes: ¹ Data tahun 2021 masih merupakan angka sementara

Sumber/Source: BPS, Statistik Pertanian Hortikultura SPH-SBS/BPS-Statistics Indonesia, Agricultural Statistic for Horticulture SPH-SBS

Lanjutan Tabel/Continued Table 5.1.2

Kecamatan Subdistrict	Bawang Putih Garlic		Bawang Daun/ <i>Scallion</i>		Bayam/ <i>Spinach</i>	
	2020	2021 ¹	2020	2021 ¹	2020	2021 ¹
(1)	(10)	(11)	(12)	(13)	(14)	(15)
Aere	-	-	129	24	235	12
Lambangia	-	-	541	207	538	51
Poli-Polia	-	-	-	2	-	5
Dangia	-	-	20	132	155	19
Ladongi	-	-	186	37	1 000	53
Loea	-	-	-	-	50	10
Tirawuta	-	-	44	29	297	31
Lalolae	-	-	93	47	126	97
Mowewe	-	-	-	-	276	19
Tinondo	-	-	-	-	20	2
Uluiwoi	-	-	-	-	65	7
Ueesi	-	-	-	-	346	32
Kolaka Timur	-	-	1 013	478	3 108	338

Catatan/Notes: ¹ Data tahun 2021 masih merupakan angka sementara

Sumber/Source: BPS, Statistik Pertanian Hortikultura SPH-SBS/BPS-Statistics Indonesia, *Agricultural Statistic for Horticulture SPH-SBS*

Lanjutan Tabel/Continued Table 5.1.2

Kecamatan Subdistrict	Buncis/String Bean		Kacang Panjang/ Long Bean		Kangkung/ Water Spinach	
	2020	2021 ¹	2020	2021 ¹	2020	2021 ¹
(1)	(10)	(11)	(12)	(13)	(14)	(15)
Aere	-	-	97	14	144	25
Lambandia	-	-	1 104	170	543	61
Poli-Polia	-	4	75	2	-	5
Dangia	-	-	290	29	225	30
Ladongi	-	1	462	45	954	60
Loea	-	-	454	89	62	59
Tirawuta	600	20	632	36	246	29
Lalolae	-	8	345	35	243	35
Mowewe	-	-	260	38	449	141
Tinondo	38	-	95	9	95	2
Uluiwoi	-	-	430	22	60	-
Ueesi	-	-	675	90	335	32
Kolaka Timur	638	33	4 919	579	3 356	479

Catatan/Notes: ¹ Data tahun 2021 masih merupakan angka sementara

Sumber/Source: BPS, Statistik Pertanian Hortikultura SPH-SBS/BPS-Statistics Indonesia, Agricultural Statistic for Horticulture SPH-SBS

Lanjutan Tabel/*Continued Table* 5.1.2

Kecamatan Subdistrict	Kembang Kol/ Cauliflower		Ketimun/ <i>Cucumber</i>		Labu Siam/ <i>Chayote</i>	
	2020	2021 ¹	2020	2021 ¹	2020	2021 ¹
(1)	(10)	(11)	(12)	(13)	(14)	(15)
Aere	-	-	256	1	-	-
Lambandia	-	-	1 053	172	-	-
Poli-Polia	-	-	250	1	-	-
Dangia	-	-	415	54	-	-
Ladongi	-	-	622	31	-	-
Loea	-	-	128	80	-	-
Tirawuta	-	-	510	23	-	-
Lalolae	-	-	565	62	-	-
Mowewe	-	-	-	-	-	-
Tinondo	-	-	20	-	20	-
Uluiwoi	-	-	-	-	-	-
Ueesi	-	-	415	46	-	-
Kolaka Timur	-	-	4 234	470	20	-

Catatan/Notes: ¹ Data tahun 2021 masih merupakan angka sementara

Sumber/Source: BPS, Statistik Pertanian Hortikultura SPH-SBS/BPS-Statistics Indonesia, *Agricultural Statistic for Horticulture SPH-SBS*

Lanjutan Tabel/Continued Table 5.1.2

Kecamatan Subdistrict	Melon/Melon		Petsai/Sawi/ Chinese Cabbage/Mustard Green		Semangka/Watermelon	
	2020	2021 ¹	2020	2021 ¹	2020	2021 ¹
(1)	(10)	(11)	(12)	(13)	(14)	(15)
Aere	-	-	23	-	-	-
Lambandia	-	-	487	33	-	-
Poli-Polia	-	-	-	1	-	-
Dangia	-	-	-	-	587	15
Ladongi	29	-	284	49	269	-
Loea	-	-	-	-	-	-
Tirawuta	-	-	214	29	320	12
Lalolae	-	-	152	97	-	-
Mowewe	-	-	120	15	-	-
Tinondo	-	-	60	-	40	-
Uluwui	-	-	-	-	-	-
Ueesi	-	-	-	-	-	-
Kolaka Timur	29	-	1 340	224	1 216	27

Catatan/Notes: ¹ Data tahun 2021 masih merupakan angka sementara

Sumber/Source: BPS, Statistik Pertanian Hortikultura SPH-SBS/BPS-Statistics Indonesia, Agricultural Statistic for Horticulture SPH-SBS

Lanjutan Tabel/*Continued Table 5.1.2*

Kecamatan Subdistrict	Terung/Eggplant	
	2020	2021 ¹
(1)	(10)	(11)
Aere	268	13
Lambandia	412	128
Poli-Polia	160	1
Dangia	737	47
Ladongi	820	64
Loea	648	93
Tirawuta	595	29
Lalolae	1 105	20
Mowewe	480	34
Tinondo	210	8
Uluwoi	315	16
Ueesi	1 875	74
Kolaka Timur	7 625	527

Catatan/Notes: ¹ Data tahun 2021 masih merupakan angka sementara

Sumber/Source: BPS, Statistik Pertanian Hortikultura SPH-SBS/BPS-Statistics Indonesia, Agricultural Statistic for Horticulture SPH-SBS

Tabel 5.1.3 **Luas Panen Tanaman Sayuran dan Buah-Buahan Semusim Menurut Jenis Tanaman di Kabupaten Kolaka Timur (ha), 2018 - 2021**
Harvested Area of Seasonal Vegetables and Fruits by Kind of Plant in Kolaka Timur Regency (ha), 2018 - 2021

Jenis Tanaman Kind of Plants	2018	2019	2020	2021 ¹
(1)	(2)	(3)	(4)	(5)
Bawang Daun/ Scallion	42	40	38	39
Bawang Merah/ Shallots	41	6	10	2
Bawang Putih/ Garlic	-	-	-	-
Bayam/ Spinach	125	105	93	87
Blewah/ Blewah	-	-	-	-
Buncis/ string bean	15	9	6	11
Cabai Besar/ Chili/Big chili	85	65	67	42
Cabai Rawit/ Chili/Cayenne Pepper	228	162	111	63
Jamur/ Mushrooms	-	-	-	-
Kacang Merah/ Red Beans	2	-	-	-
Kacang Panjang/ Long Beans	114	113	112	73
Kangkung/ Water Spinach	140	114	110	87
Kembang Kol/ Cauliflower	-	1	-	-
Kentang/ Potato	-	-	-	-
Ketimun/ Cucumber	81	62	66	41
Kubis/ Cabbage	12	2	5	3
Labu Siam/ Chayote	7	-	1	-
Lobak/ Radish	-	-	-	-
Melon/ Melon	3	5	1	-
Paprika/ Bell Pepper	-	-	-	-
Petsai/Sawi/ Chinese Cabbage/mustard green	73	54	63	52
Semangka/ Watermelon	16	19	15	4
Stroberi/ Strawberry	-	-	-	-

Catatan/Notes: ¹ Data tahun 2021 masih merupakan angka sementara

Sumber/Source: BPS, Statistik Pertanian Hortikultura SPH-SBS/BPS-Statistics Indonesia, Agricultural Statistic for Horticulture SPH-SBS

Lanjutan Tabel/*Continued Table 5.1.3*

Jenis Tanaman <i>Kind of Plants</i>	2018	2019	2020	2021 ¹
(1)	(6)	(7)	(8)	(9)
Terung/ Eggplant	93	91	76	54
Tomat/ Tomato	145	121	107	76
Wortel/ Carrot	-	-	-	-

Catatan/Notes: ¹ Data tahun 2021 masih merupakan angka sementara

Sumber/Source: BPS, Statistik Pertanian Hortikultura SPH-SBS/BPS-Statistics Indonesia, *Agricultural Statistic for Horticulture SPH-SBS*

<https://koltimkab.bps.go.id/>

Tabel 5.1.4 **Produksi Tanaman Sayuran dan Buah-Buahan Semusim Menurut Jenis Tanaman di Kabupaten Kolaka Timur (kuintal), 2018-2021**
Production of Seasonal Vegetables and Fruits by Kind of Plant in Kolaka Timur Regency (quintal), 2018-2021

Jenis Tanaman <i>Kind of Plants</i>	2018	2019	2020	2021 ¹
(1)	(2)	(3)	(4)	(5)
Bawang Daun/ Scallion	1 447	599	1 013	478
Bawang Merah/ Shallots	340	160	102	4
Bawang Putih/ Garlic	-	-	-	-
Bayam/ Spinach	3 256	2 966	3 108	338
Blewah/ Blewah	-	-	-	-
Buncis/ string bean	653	578	638	33
Cabai Besar/ Chili/Big chili	2 154	4 176	4 752	473
Cabai Rawit/ Chili/Cayenne Pepper	12 224	9 418	7 457	565
Jamur/ Mushrooms	-	-	-	-
Kacang Merah/ Red Beans	36	-	-	-
Kacang Panjang/ Long Beans	4 152	6 399	4 919	579
Kangkung/ Water Spinach	5 985	3 347	3 356	479
Kembang Kol/ Cauliflower	-	2	-	-
Kentang/ Potato	-	-	-	-
Ketimun/ Cucumber	6 308	3 543	4 234	470
Kubis/ Cabbage	554	65	130	25
Labu Siam/ Chayote	147	-	20	-
Lobak/ Radish	-	-	-	-
Melon/ Melon	400	732	29	-
Paprika/ Bell Pepper	-	-	-	-
Petsai/Sawi/ Chinese Cabbage/mustard green	1 975	628	1 340	224
Semangka/ Watermelon	1 320	7 552	1 216	27
Stroberi/ Strawberry	-	-	-	-

Catatan/Notes: ¹ Data tahun 2021 masih merupakan angka sementara

Sumber/Source: BPS, Statistik Pertanian Hortikultura SPH-SBS/BPS-Statistics Indonesia, Agricultural Statistic for Horticulture SPH-SBS

Lanjutan Tabel/*Continued Table* 5.1.4

Jenis Tanaman <i>Kind of Plants</i>	2018	2019	2020	2021 ¹
(1)	(2)	(3)	(4)	(5)
Terung/ Eggplant	4 739	8 887	7 625	527
Tomat/ Tomato	8 796	6 851	7 626	653
Wortel/ Carrot	-	-	-	-

Catatan/Notes: ¹ Data tahun 2021 masih merupakan angka sementara

Sumber/Source: BPS, Statistik Pertanian Hortikultura SPH-SBS/BPS-Statistics Indonesia, *Agricultural Statistic for Horticulture SPH-SBS*

<https://koltimkab.bps.go.id>

Tabel
Table 5.1.5

Luas Panen Tanaman Biofarmaka Menurut Kecamatan dan Jenis Tanaman di Kabupaten Kolaka Timur (m²), 2020 dan 2021
Harvested Area of Medicinal Plants by Subdistrict and Kind of Plant in Kolaka Timur Regency(m²), 2020 and 2021

Kecamatan Subdistrict	Jahe Ginger		Laos/Lengkuas Galanga		Kencur East Indian Galangal	
	2020	2021 ¹	2020	2021 ¹	2020	2021 ¹
(1)	(2)	(3)	(4)	(5)	(6)	(7)
Aere	12	4	4	1	4	1
Lambandia	19	15	9	6	5	3
Poli-Polia	50	51	40	10	10	12
Dangia	405	322	161	50	88	26
Ladongi	70	80	30	75	55	100
Loea	50	12	65	12	20	5
Tirawuta	6	8	70	35	30	-
Lalolae	2 210	450	1 700	900	-	-
Mowewe	29	23	6	6	14	9
Tinondo	151	-	132	20	127	75
Uluiwoi	19	5	14	3	-	-
Ueesi	9	4	-	-	-	-
Kolaka Timur	3 030	974	2 231	1 118	353	231

Catatan/Notes: ¹ Data tahun 2021 masih merupakan angka sementara

Sumber/Source: BPS, Statistik Pertanian Hortikultura SPH-SBS/BPS-Statistics Indonesia, Agricultural Statistic for Horticulture SPH-SBS

Lanjutan Tabel/*Continued Table* 5.1.5

Kecamatan Subdistrict	Kunyit <i>Turmeric</i>		Keji Beling <i>Verbenaceae</i>		Lempuyang <i>Zingiber Aromaticum</i>	
	2020	2021 ¹	2020	2021 ¹	2020	2021 ¹
(1)	(2)	(3)	(4)	(5)	(6)	(7)
Aere	14	8	1	-	-	-
Lambandia	9	5	-	-	-	-
Poli-Polia	20	18	-	-	-	-
Dangia	153	69	-	-	-	-
Ladongi	60	100	-	-	-	-
Loea	18	7	-	-	-	-
Tirawuta	20	6	20	-	15	-
Lalolae	1 920	1 300	-	-	-	-
Mowewe	22	18	28	-	-	-
Tinondo	216	105	43	-	-	-
Uluwoi	33	11	-	-	-	-
Ueesi	6	3	-	-	-	-
Kolaka Timur	2 491	1 650	92	-	15	-

Catatan/Notes: ¹ Data tahun 2021 masih merupakan angka sementara

Sumber/Source: BPS, Statistik Pertanian Hortikultura SPH-SBS/BPS-Statistics Indonesia, *Agricultural Statistic for Horticulture SPH-SBS*

Lanjutan Tabel/Continued Table 5.1.5

Kecamatan Subdistrict	Lidah Buaya <i>Aloevera</i>		Mahkota Dewa/ Lengkuas <i>Phaleria Macrocarpa</i>		Mengkudu/Pace <i>Indian Mulberry</i>	
	2020	2021 ¹	2020	2021 ¹	2020	2021 ¹
(1)	(2)	(3)	(4)	(5)	(6)	(7)
Aere	1	-	5	-	7	1
Lambandia	-	-	6	2	-	-
Poli-Polia	-	-	-	-	-	-
Dangia	-	-	-	-	-	-
Ladongi	-	-	22	5	-	-
Loea	30	5	15	2	80	10
Tirawuta	7	-	5	-	15	-
Lalolae	-	-	-	-	-	-
Mowewe	-	-	309	1	-	-
Tinondo	-	-	11	1	-	-
Uluwoi	-	-	-	-	-	-
Ueesi	-	-	-	-	-	-
Kolaka Timur	38	5	373	11	102	11

Catatan/Notes: ¹ Data tahun 2021 masih merupakan angka sementara

Sumber/Source: BPS, Statistik Pertanian Hortikultura SPH-SBS/BPS-Statistics Indonesia, Agricultural Statistic for Horticulture SPH-SBS

Lanjutan Tabel/*Continued Table 5.1.5*

Kecamatan Subdistrict	Sambiloto <i>King of Bitter</i>		Temuireng <i>Black Turmeric</i>		Temulawak <i>Java Turmeric</i>	
	2020	2021 ¹	2020	2021 ¹	2020	2021 ¹
(1)	(2)	(3)	(4)	(5)	(6)	(7)
Aere	1	-	-	-	-	-
Lambandia	4	-	-	-	5	11
Poli-Polia	-	-	-	-	-	-
Dangia	-	-	-	-	-	-
Ladongi	20	50	45	75	30	110
Loea	10	1	-	-	-	-
Tirawuta	7	1	2	-	20	1
Lalolae	-	-	-	-	-	-
Mowewe	6	4	-	-	12	-
Tinondo	-	-	-	-	45	-
Uluwoi	-	-	-	-	-	-
Ueesi	-	-	-	-	-	-
Kolaka Timur	48	56	47	75	112	122

Catatan/Notes: ¹ Data tahun 2021 masih merupakan angka sementara

Sumber/Source: BPS, Statistik Pertanian Hortikultura SPH-SBS/BPS-Statistics Indonesia, *Agricultural Statistic for Horticulture SPH-SBS*

Tabel 5.1.6 **Produksi Tanaman Biofarmaka Menurut Kecamatan dan Jenis Tanaman di Kabupaten Kolaka Timur (kg), 2020 dan 2021**
Table 5.1.6 **Production of Vegetables by Subdistricts and Kind of Plant in Kolaka Timur Regency(kg), 2020 and 2021**

Kecamatan Subdistrict	Jahe Ginger		Laos/Lengkuas Galanga		Kencur East Indian Galangal	
	2020	2021 ¹	2020	2021 ¹	2020	2021 ¹
(1)	(2)	(3)	(4)	(5)	(6)	(7)
Aere	36	14	15	1	8	1
Lambandia	346	177	111	25	35	30
Poli-Polia	600	25	260	6	248	6
Dangia	5 200	185	2 720	90	827	46
Ladongi	210	40	90	185	165	180
Loea	515	220	487	116	185	35
Tirawuta	14	63	892	110	30	-
Lalolae	986	270	1 483	540	-	-
Mowewe	1 119	489	38	60	86	41
Tinondo	287	-	270	8	134	30
Uluiwoi	30	16	46	12	-	-
Ueesi	37	5	-	-	-	-
Kolaka Timur	9 380	1 504	6 412	1 153	1 718	369

Catatan/Notes: ¹ Data tahun 2021 masih merupakan angka sementara

Sumber/Source: BPS, Statistik Pertanian Hortikultura SPH-SBS/BPS-Statistics Indonesia, Agricultural Statistic for Horticulture SPH-SBS

Lanjutan Tabel/*Continued Table 5.1.6*

Kecamatan Subdistrict	Kunyit <i>Turmeric</i>		Keji Beling <i>Verbenaceae</i>		Lempuyang <i>Zingiber Aromaticum</i>	
	2020	2021 ¹	2020	2021 ¹	2020	2021 ¹
(1)	(2)	(3)	(4)	(5)	(6)	(7)
Aere	29	9	4	-	-	-
Lambandia	122	43	-	-	-	-
Poli-Polia	236	10	-	-	-	-
Dangia	2 510	100	-	-	-	-
Ladongi	180	165	-	-	-	-
Loea	210	125	-	-	-	-
Tirawuta	157	56	82	-	81	-
Lalolae	3 351	915	-	-	-	-
Mowewe	388	111	112	-	-	-
Tinondo	227	50	57	-	-	-
Uluwoi	338	20	-	-	-	-
Ueesi	75	6	-	-	-	-
Kolaka Timur	7 823	1 610	255	-	81	-

Catatan/Notes: ¹ Data tahun 2021 masih merupakan angka sementara

Sumber/Source: BPS, Statistik Pertanian Hortikultura SPH-SBS/BPS-Statistics Indonesia, *Agricultural Statistic for Horticulture SPH-SBS*

Lanjutan Tabel/Continued Table 5.1.6

Kecamatan Subdistrict	Lidah Buaya <i>Aloevera</i>		Mahkota Dewa <i>Phaleria Macrocarpa</i>		Mengkudu/Pace <i>Indian Mulberry</i>	
	2020	2021 ¹	2020	2021 ¹	2020	2021 ¹
(1)	(2)	(3)	(4)	(5)	(6)	(7)
Aere	4	-	236	-	22	3
Lambandia	-	-	566	32	-	-
Poli-Polia	-	-	-	-	-	-
Dangia	-	-	-	-	-	-
Ladongi	-	-	1 100	70	-	-
Loea	75	5	425	24	180	125
Tirawuta	23	-	240	-	60	-
Lalolae	-	-	-	-	-	-
Mowewe	-	-	12 682	20	-	-
Tinondo	-	-	537	12	-	-
Uluwui	-	-	-	-	-	-
Ueesi	-	-	-	-	-	-
Kolaka Timur	102	5	15 786	158	262	128

Catatan/Note: ¹ Data tahun 2021 masih merupakan angka sementara

Satuan yang digunakan untuk tanaman mahkota dewa dan mengkudu/pace adalah pohon/Unit used for *Phaleria Macrocarpa* and *Indian Mulberry* is tree

Sumber/Source: BPS, Statistik Pertanian Hortikultura SPH-SBS/ BPS-Statistics Indonesia, Agricultural Statistic for Horticulture SPH-SBS

Lanjutan Tabel/*Continued Table 5.1.6*

Kecamatan Subdistrict	Sambiloto <i>King of Bitter</i>		Temuireng <i>Black Turmeric</i>		Temulawak <i>Java Turmeric</i>	
	2020	2021 ¹	2020	2021 ¹	2020	2021 ¹
(1)	(2)	(3)	(4)	(5)	(6)	(7)
Aere	4	-	-	-	-	-
Lambandia	12	-	-	-	31	28
Poli-Polia	-	-	-	-	-	-
Dangia	-	-	-	-	-	-
Ladongi	300	85	135	163	90	197
Loea	21	5	-	-	-	-
Tirawuta	15	3	6	-	33	8
Lalolae	-	-	-	-	-	-
Mowewe	23	18	-	-	137	-
Tinondo	-	-	-	-	100	-
Uluwoi	-	-	-	-	-	-
Ueesi	-	-	-	-	-	-
Kolaka Timur	375	111	141	163	391	233

Catatan/Notes: ¹ Data tahun 2021 masih merupakan angka sementara

Sumber/Source: BPS, Statistik Pertanian Hortikultura SPH-SBS/BPS-Statistics Indonesia, Agricultural Statistic for Horticulture SPH-SBS

Tabel 5.1.7 **Luas Panen Tanaman Biofarmaka Menurut Jenis Tanaman di Kabupaten Kolaka Timur (m²), 2020 dan 2021**
Table 5.1.7 **Harvested Area of Medicinal Plants by Kind of Plant in Kolaka Timur Regency (m²), 2020 and 2021**

Jenis Tanaman Kind of Plants	2020	2021 ¹
(1)	(2)	(3)
Jahe/ <i>Ginger</i>	3 030	974
Kencur/ <i>East Indian Galangal</i>	353	231
Kunyit/ <i>Turmeric</i>	2 491	1 650
Laos/ <i>Lengkuas/Galangal</i>	2 231	1 118
Keji Beling/ <i>Verbenaceae</i>	15	-
Lempuyang/ <i>Zingiber Aromaticum</i>	38	-
Lidah Buaya/ <i>Aloevera</i>	373	5
Mahkota Dewa/ <i>Phaleria Macrocarpa</i>	102	11
Mengkudu/ <i>Pace/Indian Mulberry</i>	48	11
Sambiloto/ <i>King of Bitter</i>	47	56
Temuireng/ <i>Black Turmeric</i>		75
Temulawak/ <i>Java Turmeric</i>	112	122

Catatan/Notes: ¹ Data tahun 2021 masih merupakan angka sementara

Sumber/Source: BPS, Statistik Pertanian Hortikultura SPH-SBS/BPS-Statistics Indonesia, Agricultural Statistic for Horticulture SPH-SBS

Tabel
Table**5.1.8****Produksi Tanaman Biofarmaka Menurut Jenis Tanaman di Kabupaten Kolaka Timur (kg), 2020 dan 2021**
Production of Medicinal Plants by Kind of Plant in Kolaka Timur Regency (kg), 2020 and 2021

Jenis Tanaman <i>Kind of Plants</i>	2020	2021 ¹
(1)	(2)	(3)
Jahe/ <i>Ginger</i>	9 380	1 504
Kencur/ <i>East Indian Galangal</i>	1 718	369
Kunyit/ <i>Turmeric</i>	7 823	1 610
Laos/ <i>Lengkuas/Galanga</i>	6 412	1 153
Keji Beling/ <i>Verbenaceae</i>	81	-
Lempuyang/ <i>Zingiber Aromaticum</i>	102	-
Lidah Buaya/ <i>Aloevera</i>	15 786	5
Mahkota Dewa/ <i>Phaleria Macrocarpa</i>	262	158
Mengkudu/ <i>Pace/Indian Mulberry</i>	375	128
Sambiloto/ <i>King of Bitter</i>	141	111
Temuireng/ <i>Black Turmeric</i>	-	163
Temulawak/ <i>Java Turmeric</i>	391	233

Catatan/*Note*: ¹ Data tahun 2021 masih merupakan angka sementaraSatuan yang digunakan untuk tanaman mahkota dewa dan mengkudu/pace adalah pohon/*Unit used for Phaleria Macrocarpa and Indian Mulberry is tree*Sumber/*Source*: BPS, Statistik Pertanian Hortikultura SPH-SBS/ *BPS-Statistics Indonesia, Agricultural Statistic for Horticulture SPH-SBS*

Tabel 5.1.9 **Produksi Buah-buahan Menurut Kecamatan dan Jenis Tanaman di Kabupaten Kolaka Timur (kuintal), 2019 dan 2021**
Table 5.1.9 **Production of Fruits by Subdistrict and Kind of Plant in Kolaka Timur Regency (quintal), 2019 and 2021**

Kecamatan Subdistrict	Mangga/Mango		Durian/Durian	
	2020	2021 ¹	2020	2021 ¹
(1)	(2)	(3)	(4)	(5)
Aere	240	-	190	-
Lambangia	1 357	7	517	462
Poli-Polia	98	9	225	494
Dangia	230	29	760	324
Ladongi	80	1	87	-
Loea	1 470	51	528	62
Tirawuta	120	1	120	2
Lalolae	383	-	190	-
Mowewe	5 906	1	7 730	2 406
Tinondo	618	17	179	13
Uluwui	458	-	741	-
Ueesi	98	-	734	-
Kolaka Timur	11 058	116	12 001	3 761

Catatan/Notes: ¹ Data tahun 2021 masih merupakan angka sementara

Sumber/Source: BPS, Statistik Pertanian Hortikultura SPH-BST/BPS-Statistics Indonesia, Agricultural Statistic for Horticulture SPH-BST

Lanjutan Tabel/*Continued Table 5.1.9*

Kecamatan Subdistrict	Jeruk Siam/Orange/Tangerine		Pisang/Banana	
	2020	2021 ¹	2020	2021 ¹
(1)	(2)	(3)	(4)	(5)
Aere	19	-	17 443	-
Lambandia	97	15	1 687	487
Poli-Polia	-	77	200	63
Dangia	11	7	7 738	627
Ladongi	150	2	697	269
Loea	567	15	340	1 120
Tirawuta	20	4	802	137
Lalolae	177	10	323	750
Mowewe	-	2	2 196	277
Tinondo	327	10	6 337	24
Uluwoi	-	-	16 768	319
Ueesi	-	-	2 212	-
Kolaka Timur	1 368	142	56 743	4 072

Catatan/Notes: ¹ Data tahun 2021 masih merupakan angka sementara

Sumber/Source: BPS, Statistik Pertanian Hortikultura SPH-BST/BPS-Statistics Indonesia, *Agricultural Statistic for Horticulture SPH-BST*

Lanjutan Tabel/Continued Table 5.1.9

Kecamatan Subdistrict	Pepaya/Papaya		Salak/Snakefruit	
	2020	2021 ¹	2020	2021 ¹
(1)	(2)	(3)	(4)	(5)
Aere	140	-	818	-
Lambandia	754	651	870	26
Poli-Polia	240	75	12	11
Dangia	318	205	-	-
Ladongi	3 427	375	16	3
Loea	240	192	35	60
Tirawuta	60	31	4	1
Lalolae	85	8	-	-
Mowewe	22	45	20	2
Tinondo	866	15	49	14
Uluwoi	354	75	-	-
Ueesi	107	-	-	-
Kolaka Timur	6 613	1 671	1 824	117

Catatan/Notes: ¹ Data tahun 2021 masih merupakan angka sementara

Sumber/Source: BPS, Statistik Pertanian Hortikultura SPH-BST/BPS-Statistics Indonesia, Agricultural Statistic for Horticulture SPH-BST

Lanjutan Tabel/Continued Table 5.1.9

Kecamatan Subdistrict	Alpukat/Avocado		Belimbing/Starfruit	
	2020	2021 ¹	2020	2021 ¹
(1)	(2)	(3)	(4)	(5)
Aere	16	12	33	-
Lambandia	190	13	690	6
Poli-Polia	-	-	6	-
Dangia	17	10	13	7
Ladongi	-	3	-	2
Loea	-	-	25	13
Tirawuta	5	1	-	-
Lalolae	1	9	-	-
Mowewe	50	-	-	-
Tinondo	72	6	239	8
Uluiwoi	16	-	2	-
Ueesi	-	-	-	-
Kolaka Timur	367	53	1 008	35

Catatan/Notes: ¹ Data tahun 2021 masih merupakan angka sementara

Sumber/Source: BPS, Statistik Pertanian Hortikultura SPH-BST/BPS-Statistics Indonesia, Agricultural Statistic for Horticulture SPH-BST

Lanjutan Tabel/Continued Table 5.1.9

Kecamatan Subdistrict	Duku/Langsar/Kokosan/Duku		Jambu Air/Water Apple	
	2020	2021 ¹	2020	2021 ¹
(1)	(2)	(3)	(4)	(5)
Aere	28	-	36	-
Lambandia	179	42	1 656	12
Poli-Polia	91	475	108	-
Dangia	205	57	18	10
Ladongi	735	-	-	9
Loea	358	781	63	60
Tirawuta	215	3	105	-
Lalolae	475	-	241	9
Mowewe	1 774	-	20	5
Tinondo	210	6	414	4
Uluwui	1 770	-	8	3
Ueesi	120	-	14	-
Kolaka Timur	6 160	1 364	2 683	110

Catatan/Notes: ¹ Data tahun 2021 masih merupakan angka sementara

Sumber/Source: BPS, Statistik Pertanian Hortikultura SPH-BST/BPS-Statistics Indonesia, Agricultural Statistic for Horticulture SPH-BST

Lanjutan Tabel/*Continued Table* 5.1.9

Kecamatan Subdistrict	Jambu Biji/Guava		Jengkol/ Jengkol	
	2020	2021 ¹	2020	2021 ¹
(1)	(2)	(3)	(4)	(5)
Aere	20	-	52	-
Lambandia	315	-	46	6
Poli-Polia	19	-	-	-
Dangia	5	5	7	7
Ladongi	-	-	30	91
Loea	250	34	1	-
Tirawuta	17	-	-	-
Lalolae	112	4	-	-
Mowewe	222	2	-	-
Tinondo	506	9	16	6
Uluwoi	84	-	-	-
Ueesi	-	-	-	-
Kolaka Timur	1 550	54	152	110

Catatan/Notes: ¹ Data tahun 2021 masih merupakan angka sementara

Sumber/Source: BPS, Statistik Pertanian Hortikultura SPH-BST/BPS-Statistics Indonesia, Agricultural Statistic for Horticulture SPH-BST

Lanjutan Tabel/Continued Table 5.1.9

Kecamatan Subdistrict	Jeruk Besar/Pomelo		Manggis/Mangosteen	
	2020	2021 ¹	2020	2021 ¹
(1)	(2)	(3)	(4)	(5)
Aere	15	-	245	-
Lambandia	748	-	72	-
Poli-Polia	60	5	-	-
Dangia	46	8	90	9
Ladongi	78	1	-	-
Loea	76	21	63	28
Tirawuta	24	9	10	1
Lalolae	78	4	-	-
Mowewe	68	-	-	-
Tinondo	540	4	130	5
Uluiwoi	39	3	-	-
Ueesi	-	-	-	-
Kolaka Timur	1 772	55	610	43

Catatan/Notes: ¹ Data tahun 2021 masih merupakan angka sementara

Sumber/Source: BPS, Statistik Pertanian Hortikultura SPH-BST/BPS-Statistics Indonesia, Agricultural Statistic for Horticulture SPH-BST

Lanjutan Tabel/*Continued Table 5.1.9*

Kecamatan Subdistrict	Markisa/Konyal/Passion Fruit		Melinjo/Gnetum Melinjo	
	2020	2021 ¹	2020	2021 ¹
(1)	(2)	(3)	(4)	(5)
Aere	31	-	-	-
Lambandia	11	-	26	-
Poli-Polia	4	-	-	-
Dangia	-	-	-	-
Ladongi	-	-	-	-
Loea	5	-	1	-
Tirawuta	4	-	-	-
Lalolae	-	-	-	-
Mowewe	-	-	20	1
Tinondo	-	-	-	-
Uluiwoi	-	-	-	-
Ueesi	-	-	-	-
Kolaka Timur	55	-	47	1

Catatan/Notes: ¹ Data tahun 2021 masih merupakan angka sementara

Sumber/Source: BPS, Statistik Pertanian Hortikultura SPH-BST/BPS-Statistics Indonesia, Agricultural Statistic for Horticulture SPH-BST

Lanjutan Tabel/Continued Table 5.1.9

Kecamatan Subdistrict	Nangka/Cempedak/Jackfruit		Nenas/Pineapple	
	2020	2021 ¹	2020	2021 ¹
(1)	(2)	(3)	(4)	(5)
Aere	56	-	29	-
Lambandia	60	3	71	5
Poli-Polia	266	5	21	10
Dangia	44	42	19	20
Ladongi	-	54	76	15
Loea	1 229	220	110	52
Tirawuta	90	15	6	2
Lalolae	208	-	49	2
Mowewe	295	14	40	51
Tinondo	168	11	64	8
Uluiwoi	122	5	80	-
Ueesi	48	-	5	-
Kolaka Timur	2 586	369	570	164

Catatan/Notes: ¹ Data tahun 2021 masih merupakan angka sementara

Sumber/Source: BPS, Statistik Pertanian Hortikultura SPH-BST/BPS-Statistics Indonesia, Agricultural Statistic for Horticulture SPH-BST

Lanjutan Tabel/*Continued Table 5.1.9*

Kecamatan Subdistrict	Petai/ <i>Petai</i>		Rambutan/ <i>Rambutan</i>	
	2020	2021 ¹	2020	2021 ¹
(1)	(2)	(3)	(4)	(5)
Aere	4	-	121	-
Lambandia	21	2	22	19
Poli-Polia	-	-	110	98
Dangia	20	6	682	6
Ladongi	-	-	393	3
Loea	2	5	765	634
Tirawuta	-	1	340	2
Lalolae	-	-	79	-
Mowewe	6	0	745	2
Tinondo	11	7	350	8
Uluwoi	-	-	575	-
Ueesi	-	-	85	-
Kolaka Timur	64	21	4 267	772

Catatan/*Notes*: ¹ Data tahun 2021 masih merupakan angka sementara

Sumber/*Source*: BPS, Statistik Pertanian Hortikultura SPH-BST/*BPS-Statistics Indonesia, Agricultural Statistic for Horticulture SPH-BST*

Lanjutan Tabel/Continued Table 5.1.9

Kecamatan Subdistrict	Sirsak/Soursop		Sukun/Breadfruit	
	2020	2021 ¹	2020	2021 ¹
(1)	(2)	(3)	(4)	(5)
Aere	62	-	186	-
Lambandia	19	-	55	-
Poli-Polia	40	3	20	5
Dangia	20	4	230	75
Ladongi	425	67	-	35
Loea	12	2	450	400
Tirawuta	3	1	-	1
Lalolae	148	-	-	-
Mowewe	98	14	400	2
Tinondo	123	9	165	7
Uluiwoi	25	21	120	-
Ueesi	-	-	-	-
Kolaka Timur	975	122	1 626	525

Catatan/Notes: ¹ Data tahun 2021 masih merupakan angka sementara

Sumber/Source: BPS, Statistik Pertanian Hortikultura SPH-BST/BPS-Statistics Indonesia, Agricultural Statistic for Horticulture SPH-BST

Lanjutan Tabel/*Continued Table* 5.1.9

Kecamatan Subdistrict	Sawo/Sapodilla	
	2020	2021 ¹
(1)	(2)	(3)
Aere	82	-
Lambandia	18	2
Poli-Polia	-	5
Dangia	-	2
Ladongi	-	40
Loea	950	233
Tirawuta	142	1
Lalolae	-	-
Mowewe	-	-
Tinondo	-	-
Uluiwoi	-	-
Ueesi	-	-
Kolaka Timur	1 192	282

Catatan/Notes: ¹ Data tahun 2021 masih merupakan angka sementara

Sumber/Source: BPS, Statistik Pertanian Hortikultura SPH-BST/BPS-Statistics Indonesia, Agricultural Statistic for Horticulture SPH-BST

Tabel 5.1.10 **Produksi Buah–Buahan dan Sayuran Tahunan Menurut Jenis Tanaman di Kabupaten Kolaka Timur (ton), 2018–2021**
Table 5.1.10 **Production of Annual Fruits and Vegetables by Kind of Plant in Kolaka Timur Regency (ton), 2018–2021**

Jenis Tanaman Kind of Plants	2018	2019	2020	2021 ¹
(1)	(2)	(3)	(4)	(5)
Alpukat/ <i>Avocado</i>	49,4	33,1	36,7	53
Anggur/ <i>Grape</i>	-	-	-	-
Apel/ <i>Apple</i>	-	-	-	-
Belimbing/ <i>Star Fruit</i>	112	102,9	100,8	35
Duku/Langsar/ <i>Kokosan/ Duku</i>	670,4	1079,6	616	1 364
Durian/ <i>Durian</i>	862,6	1913,5	1200,1	3 761
Jambu Air/ <i>Water Apple</i>	416,7	260,8	268,3	110
Jambu Biji/ <i>Guava</i>	133	123,3	155	54
Jengkol/ <i>Jengkol</i>	2,7	8,7	15,2	110
Jeruk Besar/ <i>Pomelo</i>	180,5	197,9	177,2	55
Jeruk Siam/Keprok/ <i>Orange/Tangerine</i>	111,5	71,4	136,8	142
Mangga/ <i>Mango</i>	750	1457,7	1105,8	116
Manggis/ <i>Mangosteen</i>	80,4	46	61	43
Markisa/Konyal/ <i>Passion fruit</i>	2,3	3,4	5,5	-
Melinjo/ <i>Gnetum/Melinjo</i>	2,5	5,5	4,7	1
Nangka/Cempedak/ <i>Jackfruit</i>	156,7	193,2	258,6	369

Catatan/Notes: ¹ Data tahun 2021 masih merupakan angka sementara

Sumber/Source: BPS, Statistik Pertanian Hortikultura SPH-BST/BPS-Statistics Indonesia, Agricultural Statistic for Horticulture SPH-BST

Lanjutan Tabel/*Continued Table* 5.1.10

Jenis Tanaman Kind of Plants	2018	2019	2020	2021 ¹
(1)	(2)	(3)	(4)	(5)
Nenas/ <i>Pineapple</i>	27,6	52,4	57	164
Pepaya/ <i>Papaya</i>	446,9	369,5	661,3	1 671
Petai/ <i>Twisted Cluster Bean</i>	10,2	23,8	6,4	21
Pisang/ <i>Banana</i>	2024,2	1802	5674,3	4 072
Rambutan/ <i>Rambutan</i>	507,7	766	426,7	772
Salak/ <i>Snakefruit</i>	70,6	152,1	182,4	117
Sawo/ <i>Sapodilla/Sawo</i>	59,1	64,4	119,2	282
Sirsak/ <i>Soursop</i>	66,3	82,9	97,5	122
Sukun/ <i>Breadfruit</i>	93,6	101,5	162,6	525

Catatan/Notes: ¹ Data tahun 2021 masih merupakan angka sementara

Sumber/Source: BPS, Statistik Pertanian Hortikultura SPH-BST/BPS-Statistics Indonesia, *Agricultural Statistic for Horticulture SPH-BST*

**5.2 PERKEBUNAN
PLANTATION**

Tabel 5.2.1 **Luas Areal Tanaman Perkebunan Menurut Kecamatan dan Jenis Tanaman di Kabupaten Kolaka Timur (ha), 2020 dan 2021**
Planted Area of Estate Crops by Subdistrict and Type of Crops in Kolaka Timur Regency (ha), 2020 and 2021

Kecamatan Subdistrict (1)	Kelapa Sawit/Oil Palm		Kelapa/Coconut	
	2020 (2)	2021 (3)	2020 (4)	2021 (5)
Aere	148,0	201,00	77,0	127,00
Lambandia	47,0	94,00	246,0	446,50
Poli-Polia	45,0	59,00	170,8	247,80
Dangia	14,8	58,30	211,5	212,50
Ladongi	20,0	20,00	668,0	668,00
Loea	13,5	13,00	240,9	248,00
Tirawuta	77,0	81,00	467,5	461,00
Lalolae	29,2	29,20	73,8	73,75
Mowewe	-	0,00	56,9	59,90
Tinondo	5,0	5,00	18,4	115,95
Uluwui	-	-	83,0	83,00
Ueesi	-	-	94,0	93,98
Kolaka Timur	399,5	560,50	2 407,8	2 837,38

Sumber/Source: Dinas Perkebunan dan Hortikultura Kab. Kolaka Timur/ *Departement of Horticulture and Plantation of Kolaka Timur Regency*

Lanjutan Tabel/*Continued Table 5.2.1*

Kecamatan Subdistrict	Kopi/Coffee		Kakao/Cocoa	
	2020	2021	2020	2021
(1)	(2)	(3)	(4)	(5)
Aere	46,0	110,00	10 489,5	10 290,00
Lambandia	48,0	128,00	18 903,0	17 658,00
Poli-Polia	98,8	124,80	5 181,4	4 940,80
Dangia	54,0	60,00	6 139,5	5 974,50
Ladongi	75,5	75,50	7 824,0	7 824,00
Loea	160,4	225,00	1 242,3	970,00
Tirawuta	312,0	327,00	2 513,2	2 523,00
Lalolae	171,3	171,30	983,8	983,00
Mowewe	80,6	88,10	2 704,0	1 719,40
Tinondo	193,6	208,00	2 460,0	2 512,00
Uluwioi	213,3	244,30	1 495,6	1 495,00
Ueesi	171,8	199,00	1 253,0	1 025,30
Kolaka Timur	1 625,3	1 961,00	61 189,3	57 915,00

Sumber/Source: Dinas Perkebunan dan Hortikultura Kab. Kolaka Timur/ *Departement of Horticulture and Plantation of Kolaka Timur Regency*

Lanjutan Tabel/Continued Table 5.2.1

Kecamatan Subdistrict	Cengkeh/Clove		Lada/White Pepper	
	2020	2021	2020	2021
(1)	(2)	(3)	(4)	(5)
Aere	1 495,0	1 630,00	135,0	226,00
Lambandia	366,5	608,50	113,0	100,00
Poli-Polia	82,5	82,50	257,9	257,90
Dangia	16,0	16,00	57,0	92,50
Ladongi	225,0	308,00	778,5	788,50
Loea	147,3	179,80	467,0	366,00
Tirawuta	139,8	168,00	1 416,2	1 370,00
Lalolae	29,2	29,20	197,1	197,10
Mowewe	52,4	52,40	174,2	123,00
Tinondo	127,9	188,00	131,9	140,10
Uluwioi	-	50,00	213,0	288,00
Ueesi	-	-	92,9	95,90
Kolaka Timur	2 681,6	3 312,40	4 033,7	4 045,00

Catatan/Note: ... (Data komoditas cengkeh dan lada tahun 2019 tidak tersedia/Data for clove and white pepper 2019 is not available)

Sumber/Source: Dinas Perkebunan dan Hortikultura Kab. Kolaka Timur/ Departement of Horticulture and Plantation of Kolaka Timur Regency

Tabel 5.2.2 **Produksi Tanaman Perkebunan Menurut Kecamatan dan Jenis Tanaman di Kabupaten Kolaka Timur, 2020 (ton) dan 2021 (ribu ton)**
Production of Estate Crops by Subdistrict and Type of Crops in Kolaka Timur Regency, 2020 (tons) and 2021 (thousand tons)

Kecamatan Subdistrict	Kelapa Sawit/Oil Palm		Kelapa/Coconut	
	2020	2021	2020	2021
(1)	(2)	(3)	(4)	(5)
Aere	0,59	0,40	0,04	0,06
Lambandia	0,10	0,08	1,23	0,18
Poli-Polia	0,01	0,09	0,03	0,10
Dangia	0,01	0,01	4,15	0,08
Ladongi	0,02	0,00	0,15	0,20
Loea	0,04	0,03	0,20	0,12
Tirawuta	0,05	0,05	0,80	0,13
Lalolae	0,05	0,08	0,24	0,03
Mowewe	-	0,00	0,20	0,04
Tinondo	0,01	0,00	0,07	0,04
Uluwoi	-	0,00	0,31	0,03
Ueesi	-	0,00	0,01	0,02
Kolaka Timur	0,88	0,74	7,42	1,03

Sumber/Source: Dinas Perkebunan dan Hortikultura Kab. Kolaka Timur/ *Departement of Horticulture and Plantation of Kolaka Timur Regency*

Lanjutan Tabel/Continued Table 5.2.2

Kecamatan Subdistrict	Kopi/Coffee		Kakao/Cocoa	
	2020	2021	2020	2021
(1)	(2)	(3)	(4)	(5)
Aere	0,60	0,01	2,61	4,03
Lambandia	-	0,01	2,23	6,93
Poli-Polia	0,09	0,02	0,53	1,41
Dangia	0,33	0,00	0,09	2,19
Ladongi	0,11	0,01	2,64	0,80
Loea	0,40	0,04	0,46	0,38
Tirawuta	0,08	0,04	0,33	0,80
Lalolae	0,03	0,03	0,51	0,13
Mowewe	0,16	0,00	9,05	0,19
Tinondo	0,25	0,16	0,77	0,90
Uluwoi	0,03	0,05	0,21	0,18
Ueesi	0,15	0,04	2,35	0,22
Kolaka Timur	2,22	0,41	21,79	18,16

Sumber/Source: Dinas Perkebunan dan Hortikultura Kab. Kolaka Timur/ Department of Horticulture and Plantation of Kolaka Timur Regency

Lanjutan Tabel/Continued Table 5.2.2

Kecamatan Subdistrict	Cengkeh/Clove		Lada/White Pepper	
	2020	2021	2020	2021
(1)	(2)	(3)	(4)	(5)
Aere	5,02	0,59	0,09	0,07
Lambandia	-	0,15	0,05	0,03
Poli-Polia	0,20	0,02	0,25	0,07
Dangia	0,05	0,00	0,14	0,02
Ladongi	0,80	0,11	0,32	0,23
Loea	0,12	0,01	0,16	0,13
Tirawuta	-	0,03	0,24	0,26
Lalolae	0,03	0,01	0,20	0,05
Mowewe	0,23	0,01	0,06	0,02
Tinondo	0,12	0,07	0,27	0,06
Uluiwoi	-	0,00	0,02	0,05
Ueesi	-	-	0,04	0,02
Kolaka Timur	6,57	1,00	1,84	1,01

Sumber/Source: Dinas Perkebunan dan Hortikultura Kab. Kolaka Timur/ *Departement of Horticulture and Plantation of Kolaka Timur Regency*

**5.3 KEHUTANAN
FOREST**

**Tabel
Table**

**5.3.1 Luas Kawasan Hutan Menurut Kecamatan dan Jenis Hutan di Kabupaten Kolaka Timur (Ha), 2021
Forest Area by Subdistrict and Type of Forest in Kolaka Timur Regency (Ha), 2021**

Kecamatan Subdistrict	Jenis Kawasan Hutan Type of Forest				Jumlah Total
	Hutan Lindung Protection Forest	Hutan Produksi Production Forest	Hutan Produksi Terbatas Limited Production Forest	Hutan Konservasi Conservation Forest	
(1)	(2)	(3)	(4)	(5)	
Aere	5 497,30	10 604,80	15 976,40	16 874,28	48 952,78
Lambandia	-	-	-	9 532,80	9 532,80
Poli-Polia	5 371,30	1 243,28	4 601,88	-	11 216,46
Dangia	-	-	-	3 805,04	3 805,04
Ladongi	3 634,34	892,90	5 244,54	4 502,78	14 274,56
Loea	1 946,98	-	5 355,64	2 456,82	9 759,44
Tirawuta	15 210,60	-	12 779,36	791,66	28 781,62
Lalolae	2 767,38	-	9 777,56	-	12 544,94
Mowewe	11 367,62	-	6 711,58	-	18 079,20
Tinondo	41 988,42	-	35 198,76	-	77 187,18
Uluwoi	27 723,36	-	17 542,58	-	45 265,94
Ueesi	158 605,08	104,24	14 868,36	-	173 577,68
Kolaka Timur	274 112,38	12 845,22	128 056,66	37 963,38	452 977,64

Sumber/Source: UPTD KPH Unit XII Ladongi dan Balai Taman Nasional Rawa Aopa Watumohai
UPTD KPH Unit XIV Ueesi and Balai Taman Nasional Rawa Aopa Watumohai

BAB 6

INDUSTRI DAN ENERGI INDUSTRY AND ENERGY

Perusahaan Industri di Kabupaten Kolaka Timur tahun
2021

SKALA MIKRO

Jumlah perusahaan industri yang terdaftar sebanyak 10 sedangkan yang aktif sebanyak 229 usaha

SKALA KECIL

Jumlah perusahaan industri yang terdaftar sebanyak 10 sedangkan yang aktif sebanyak 44 usaha

SKALA SEDANG

Jumlah perusahaan industri yang terdaftar sebanyak 2 sedangkan yang aktif sebanyak 4 usaha

PENJELASAN TEKNIS

1. Pengumpulan data industri besar dan sedang dilakukan melalui Survei Industri Besar dan Sedang yang dilaksanakan setiap tahun secara lengkap (sensus) sejak tahun 1975. Survei Industri Besar dan Sedang mencakup semua perusahaan industri yang mempunyai tenaga kerja 20 orang atau lebih dengan menggunakan kuesioner II A.
2. Klasifikasi industri yang digunakan dalam survei ini berdasar kepada Klasifikasi Baku Lapangan Usaha Indonesia (KBLI). KBLI adalah klasifikasi lapangan usaha yang berdasar kepada International Standard Industrial Classification of All Economic Activities (ISIC) revisi 4 yang telah disesuaikan dengan kondisi Indonesia.
3. Industri manufaktur adalah suatu kegiatan ekonomi yang melakukan kegiatan mengubah suatu barang dasar secara mekanis, kimia, atau dengan tangan sehingga menjadi barang jadi/setengah jadi, dan atau barang yang kurang nilainya menjadi barang yang lebih tinggi nilainya, dan sifatnya lebih dekat kepada pemakai akhir. Termasuk dalam kegiatan ini adalah jasa industri dan pekerjaan perakitan.

TECHNICAL NOTES

1. *Data collection of large and medium scale manufacturing is conducted through The Large and Medium Manufacturing Establishment Survey that has been done annually for all industries (census) since 1975. Large and Medium Manufacturing Establishment Survey covers all manufactures/industries with 20 workers or more by questionnaire II A.*
2. *The industrial classification adopted in this survey refers to the Klasifikasi Baku Lapangan Usaha Indonesia (KBLI). KBLI is classification of economic activities based on the International Standard Industrial Classification of All Economic Activities (ISIC rev 4) that has been modified according to the local condition in Indonesia.*
3. *Manufacturing industry is defined as an economic activity processing basic goods mechanically, chemicals or manually into final or intermediate goods. It is also defined as processing of lower value goods into higher value goods as final or intermediate products. The activities also include services for manufacturing and assembling.*

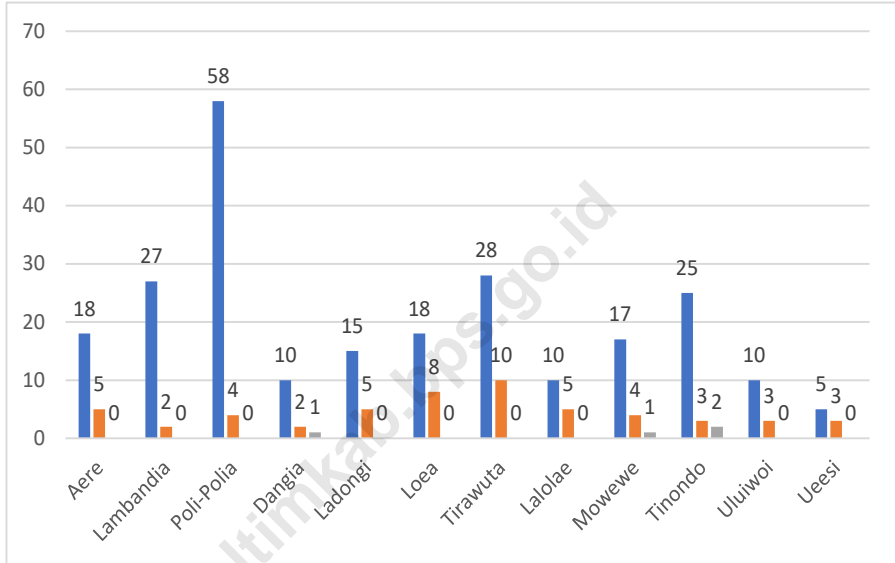
- | | |
|--|---|
| <p>4. Jasa industri adalah kegiatan industri yang melayani keperluan pihak lain. Pada kegiatan ini bahan baku disediakan oleh pihak lain sedangkan pihak pengolah hanya melakukan pengolahannya dengan mendapat imbalan sebagai balas jasa (upah maklon).</p> | <p>4. <i>Services for manufacturing is defined as a manufacturing activity which serving other manufacturing establishments. In this case, raw materials are supplied by others while the workers are paid as a compensation for processing raw materials.</i></p> |
| <p>5. Perusahaan atau usaha industri adalah suatu unit (kesatuan) usaha yang melakukan kegiatan ekonomi, bertujuan menghasilkan barang atau jasa, terletak pada suatu bangunan atau lokasi tertentu, dan mempunyai catatan administrasi tersendiri mengenai produksi dan struktur biaya serta ada seorang atau lebih yang bertanggung jawab atas usaha tersebut.</p> | <p>5. <i>A manufacturing establishment is defined as a production unit engaged in economic activity, producing goods or services, located in a building or in a certain location, keeping a business record concerning the production and cost structure, and having a person or more that are responsible to those activities.</i></p> |
| <p>6. Industri manufaktur dikelompokkan ke dalam 4 golongan berdasarkan banyaknya pekerja, yaitu: industri besar (100 orang pekerja atau lebih), industri sedang/menengah (20–99 orang pekerja), industri kecil (5–19 orang pekerja), dan industri mikro (1–4 orang pekerja).</p> | <p>6. <i>Manufacturing industries are categorized into four groups, based on the number of employees: large scale manufacturing (100 employees or more), medium scale manufacturing (20–99 employees), small scale manufacturing (5–19 employees), and micro industry (1–4 employees).</i></p> |
| <p>7. Jenis barang yang dihasilkan adalah jenis barang yang dihasilkan dalam proses produksi</p> | <p>7. <i>Type of outcome products is type of goods related in the production process</i></p> |
| <p>8. Perusahaan Listrik Negara (PLN) adalah perusahaan umum milik negara yang mempunyai aktivitas kegiatan pembangunan,</p> | <p>8. <i>State Electricity Company (PLN) is a state owned company that has activities for electricity production, transmission and electricity</i></p> |

transmisi, dan distribusi tenaga listrik.

9. Perusahaan Daerah Air Minum adalah perusahaan yang mempunyai aktifitas dalam penampungan, penjernihan, dan penyaluran air baku atau air bersih dari terminal air melalui saluran air, pipa atau mobil, tangki (dalam satu pengelolaan administrasi dengan kegiatan ekonomi) kepada rumah tangga, perusahaan industri, atau pengguna komersial lainnya
 10. Biaya input adalah pengeluaran yang digunakan untuk pembelian bahan bakar dan pelumas tenaga listrik yang dibeli, alat-alat tulis, onderdil, ongkos pemeliharaan dan perbaikan kecil alat produksi, sewa gedung dan mesin serta jasa lainnya
 11. Nilai output adalah nilai tenaga listrik/air bersih yang dijual atau didistribusikan kepada para pelanggan dan ditambah dengan pendapatan atau penerimaan dari kegiatan jasa perusahaan
 12. Pelanggan adalah individu atau kelompok, baik rumah tangga, perusahaan atau institusi non profit yang membeli air bersih dari perusahaan air bersih.
 13. Air disalurkan adalah volume air bersih dari perusahaan air bersih.
- distribution*
9. *The Water Supply Company (PDAM) is a company with several activities such as the collection and purification of water to households, industries, and other commercial users.*
 10. *Input values include expenditures for fuel and lubricant, electricity consumed maintenance, stationaries, spareparts, maintenanc costs of machineries and vehicles, building and machineries rental costs, and costs of other services.*
 11. *Output cover electricity/cleaned water sold and distributed to consumers added by income from other services*
 12. *Customers are individuals or groups, whether household, company or non-profit institutions that buy water supply from water supply establishment.*
 13. *Distributed water is the volume of water supply from water supply establishment.*

**Gambar
Figures**

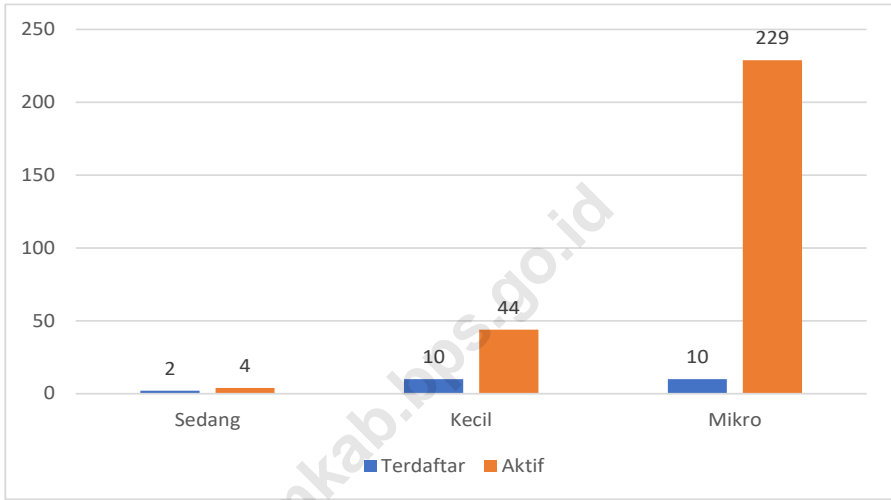
6.1 Jumlah Perusahaan Industri Menurut Jumlah Tenaga Kerja dan Kecamatan di Kabupaten Kolaka Timur, 2021
Number of Industrial Companies by Amount of Labor and Subdistrict in Kolaka Timur Regency, 2021



Sumber/Source : Dinas Perdagangan, Perindustrian, Koperasi, Usaha Kecil dan Menengah Kab. Kolaka Timur/Departement of Trade, Industry, Cooperatives, Small and Medium Enterprise of Kolaka Timur Regency

Gambar
Figures

6.2 Jumlah Perusahaan Industri Menurut Skala Usaha di Kabupaten Kolaka Timur, 2021
Number of Industrial Company and Workers by Business Scale in Kolaka Timur Regency, 2021



Sumber/Source : Dinas Perdagangan, Perindustrian, Koperasi, Usaha Kecil dan Menengah Kab. Kolaka Timur/Departement of Trade, Industry, Cooperatives, Small and Medium Enterprise of Kolaka Timur Regency

Tabel 6.1 Jumlah Perusahaan Industri menurut Jumlah Tenaga Kerja dan Kecamatan di Kabupaten Kolaka Timur, 2021
Number of Industrial Companies by Amount of Labor and Subdistrict in Kolaka Timur Regency, 2021

Kecamatan Subdistrict	Jumlah Perusahaan/ Number of Companies			
	Tenaga Kerja 1-4 orang	Tenaga Kerja 5-19	Tenaga Kerja 20-99	Tenaga Kerja ≥100 orang
(1)	(2)	(3)	(4)	(5)
Aere	18	5	-	-
Lambandia	27	2	-	-
Poli-Polia	58	4	-	-
Dangja	10	2	1	-
Ladongi	15	5	-	-
Loea	18	8	-	-
Tirawuta	28	10	-	-
Lalolae	10	5	-	-
Mowewe	17	4	1	-
Tinondo	25	3	2	-
Uluiwoi	10	3	-	-
Ueesi	5	3	-	-
Kolaka Timur	241	54	4	-

Sumber/Source: Dinas Perdagangan, Perindustrian Koperasi, Usaha Kecil dan Menengah Kab. Kolaka Timur/ *Departement of Trade, Industry, Cooperatives, Small and Medium Enterprise of Kolaka Timur Regency*

Tabel 6.2 **Jumlah Perusahaan Industri Menurut Skala Usaha di Kabupaten Kolaka Timur, 2021**
Table 6.2 **Number of Industrial Company by Business Scale in Kolaka Timur Regency, 2021**

Skala Usaha <i>Business Scale</i>	Usaha <i>Business</i>	
	Terdaftar <i>Registered</i>	Aktif <i>Active</i>
(1)	(2)	(3)
1. Besar/ <i>Large</i>	-	-
2. Sedang/ <i>Medium</i>	2	4
3. Kecil/ <i>Small</i>	10	44
4. Mikro/ <i>Micro</i>	10	229
Jumlah/ <i>Total</i>	22	277

Sumber/Source: Dinas Perdagangan, Perindustrian Koperasi, Usaha Kecil dan Menengah Kab. Kolaka Timur/ *Departement of Trade, Industry, Cooperatives, Small and Medium Enterprise of Kolaka Timur Regency*

Tabel 6.3 Rekapitulasi Industri Kecil, Menengah, dan Besar Cabang Industri Pangan di Kabupaten Kolaka Timur, 2021
Recapitulation of Small, Medium, and Large Food Industry in Kolaka Timur Regency, 2021

Jenis Industri <i>Type of Industry</i>	Jumlah Unit Usaha <i>Business Unit</i>	Jumlah Tenaga Kerja <i>Labor</i>	Nilai Investasi (Rp) <i>Investment Value</i>	Jenis Produk Utama <i>Main Product</i>	Nilai Produksi/ Thn (Rp) <i>Production Value</i>
(1)	(2)	(3)	(4)	(5)	(6)
1. Industri Penghasil Ikan <i>Fish Processing Industry</i>	-	-	-	-	-
2. Industri Pemanis Buah-buahan <i>Pazzy Industry</i>	-	-	-	-	-
3. Industri Minyak Sawit Mentah <i>Crude Oil Industry</i>	-	-	-	-	-
4. Industri Pelumatan Buah-buahan <i>Fruits Grinding Industry</i>	-	-	-	-	-
5. Industri Penggilingan Padi <i>Rice Milling Industry</i>	61	211	10 000 000	PADI	6 871 200
6. Industri Pengupasan Pembibitan Kopi <i>Dried Cocoa Industry</i>	-	-	-	-	-
7. Industri Sirop <i>Syrup Industry</i>	-	-	-	-	-

Sumber/Source: Dinas Perdagangan, Perindustrian Koperasi, Usaha Kecil dan Menengah Kab. Kolaka Timur/ *Departement of Trade, Industry, Cooperatives, Small and Medium Enterprise of Kolaka Timur Regency*

Lanjutan Tabel/*Continued Table* 6.2.3

	Jenis Industry Type of Industry	Jumlah Unit Usaha Business Unit	Jumlah Tenaga Kerja Labor	Nilai Investasi (Rp) Investment Value	Jenis Produk Utama Main Product	Nilai Produksi/ Thn (Rp) Production Value
	(1)	(2)	(3)	(4)	(5)	(6)
8.	Industri Roti dan Sejenisnya <i>Bread Industry, etc.</i>	21	41	9 000	ROTI	221 000
9.	Industri Gula Merah <i>Brown Sugar Industry</i>	15	251	100 450	GULA MERAH	5 671 700
10.	Industri Es <i>Ice Industry</i>	-	-	-	-	-
11.	Industri Tempe <i>Soybean Industry</i>	10	41	105 000	TEMPE	774 600
12.	Industry Mie <i>Noodle Industry</i>	-	-	-	-	-
13.	Industri Kerupuk dsb <i>Chips Industry</i>	7	14	10 000	KERUPUK	135 000
14.	Industri Jamu <i>Herbs Industry</i>	-	-	-	-	-

Sumber/*Source*: Dinas Perdagangan, Perindustrian Koperasi, Usaha Kecil dan Menengah Kab. Kolaka Timur/ *Departement of Trade, Industry, Cooperatives, Small and Medium Enterprise of Kolaka Timur Regency*

Tabel 6.4 Rekapitulasi Industri Kecil, Menengah, dan Besar Cabang Industri Sandang dan Kulit serta Cabang Industri Kimia dan Bahan Bangunan di Kabupaten Kolaka Timur, 2021
Recapitulation of Small, Medium, and Large Clothing and Leather Industry and Chemicals and Building Materials Industry in Kolaka Timur Regency, 2021

	Jenis Industri <i>Type of Industry</i>	Jumlah Unit Usaha <i>Business Unit</i>	Jumlah Tenaga Kerja <i>Labor</i>	Nilai Investasi (Rp) <i>Investment Value</i>
	(1)	(2)	(3)	(4)
1.	Ind. Bordir/Sulaman <i>Embroidery/Tapestry Industry</i>	-	-	-
2.	Ind. Moulding <i>Moulding Industry</i>	-	-	-
3.	Ind. Karet Remah <i>Crumb Rubber Industry</i>	-	-	-
4.	Ind. Batu Bata dari Tanah Liat <i>Clay Bricks Industry</i>	58	228	154 000
5.	Ind. Genteng dari Tanah <i>Clay Tile Industry</i>	-	-	-
6.	Ind. Pertenunan <i>Weaving Industry</i>	1	3	20 000
7.	Ind. Komponen Bahan Bangunan <i>Building Components Industry</i>	-	-	-
8.	Ind. Percetakan <i>Printing Industry</i>	-	-	-
9.	Ind. Barang dari Semen <i>Goods of Cement Industry</i>	12	25	575 000

Sumber/Source: Dinas Perdagangan, Perindustrian Koperasi, Usaha Kecil dan Menengah Kab. Kolaka Timur/ *Departement of Trade, Industry, Cooperatives, Small and Medium Enterprise of Kolaka Timur Regency*

Lanjutan Tabel/*Continued Table* 6.2.4

Jenis Industry <i>Type of Industry</i>		Jenis Produk Utama <i>Main Product</i>	Nilai Produksi/ Thn (Rp) <i>Production Value</i>
(1)	(5)	(6)	
1. Ind. Bordir/Sulaman <i>Embroidery/Tapestry Industry</i>	-	-	
2. Ind. Moulding <i>Moulding Industry</i>	-	-	
3. Ind. Karet Remah <i>Crumb Rubber Industry</i>	-	-	
4. Ind. Batu Bata dari Tanah Liat <i>Clay Bricks Industry</i>	BATUBATA	18 837 000	
5. Ind. Genteng dari Tanah <i>Clay Tile Industry</i>	-	-	
6. Ind. Pertenunan <i>Weaving Industry</i>	KAIN	36 000	
7. Ind. Komponen Bahan Bangunan <i>Building Components Industry</i>	-	-	
8. Ind. Percetakan <i>Printing Industry</i>	-	-	
9. Ind. Barang dari Semen <i>Goods of Cement Industry</i>	BATAKO	1 245 000	

Sumber/*Source*: Dinas Perdagangan, Perindustrian Koperasi, Usaha Kecil dan Menengah Kab. Kolaka Timur/ *Departement of Trade, Industry, Cooperatives, Small and Medium Enterprise of Kolaka Timur Regency*

Tabel 6.5 Rekapitulasi Industri Kecil, Menengah, dan Besar Cabang Industri Kerajinan dan Umum serta Cabang Industri Logam di Kabupaten Kolaka Timur, 2021
Recapitulation of Small, Medium, and Large Craft and General Industry and Metal Industry in Kolaka Timur Regency, 2021

Jenis Industry Type of Industry		Jumlah Unit Usaha Business Unit	Jumlah Tenaga Kerja Labor	Nilai Investasi (Rp 000) Investment Value
(1)		(2)	(3)	(4)
1.	Ind. Anyaman Bambu Woven Bamboo Industry	-	-	-
2.	Ind. Barang Kerajinan dari Tanah Liat Clay Handicraft Industry	7	19	800
3.	Ind. Furnitur dari Kayu Wooden Furniture	20	68	910 500
4.	Ind. Furnitur Lainnya Other Furniture	3	5	60 000
5.	Ind. Barang Perhiasan dari Logam Mulia Noble Metal Jewelry Industry	-	-	-
6.	Ind. Kerajinan Lainnya Other Craft Industry	1	6	500
7.	Ind. Pengolahan Lainnya Other Processing Industry	72	230	3 358 000
8.	Ind. Barang Logam Siap Pasang Install-ready Metal Item Industry	-	-	-
9.	Ind. Alat Pertanian dari Logam Metal Agricultural Tools Industry	-	-	-

Sumber/Source: Dinas Perdagangan, Perindustrian Koperasi, Usaha Kecil dan Menengah Kab. Kolaka Timur/ *Departement of Trade, Industry, Cooperatives, Small and Medium Enterprise of Kolaka Timur Regency*


Lanjutan Tabel/*Continued Table* 6.2.5

Jenis Industry Type of Industry		Jenis Produk Utama Main Product	Nilai Produksi/Thn (Rp. 000) Production Value
(1)		(5)	(6)
1.	Ind. Anyaman Bambu <i>Woven Bamboo Industry</i>	-	-
2.	Ind. Barang Kerajinan dari Tanah Liat <i>Clay Handicraft Industry</i>	TUNGKU	37 000
3.	Ind. Furnitur dari Kayu <i>Wooden Furniture</i>	MEUBEL	5 467 900
4.	Ind. Furnitur Lainnya <i>Other Furniture</i>	ALUMINIUM	460 000
5.	Ind. Barang Perhiasan dari Logam Mulia <i>Noble Metal Jewelry Industry</i>	-	-
6.	Ind. Kerajinan Lainnya <i>Other Craft Industry</i>	TOPLES	36 000
7.	Ind. Pengolahan Lainnya <i>Other Processing Industry</i>	MINYAK ATSIRI	21 962 800
8.	Ind. Barang Logam Siap Pasang <i>Install-ready Metal Item Industry</i>	-	-
9.	Ind. Alat Pertanian dari Logam <i>Metal Agricultural Tools Industry</i>	-	-

Sumber/*Source*: Dinas Perdagangan, Perindustrian Koperasi, Usaha Kecil dan Menengah Kab. Kolaka Timur/ *Departement of Trade, Industry, Cooperatives, Small and Medium Enterprise of Kolaka Timur Regency*

BAB 7

PARIWISATA TOURISM



Terdapat **35** rumah makan/restoran yang tersebar di 12 kecamatan di Kabupaten Kolaka Timur pada tahun 2021



*35 Rumah Makan/
Restoran*

Hotel



9 Hotel/Penginapan

Terdapat **9** hotel/penginapan di Kabupaten Kolaka Timur pada tahun 2021, dimana 5 hotel/penginapan terdapat di Kecamatan Tirawuta

PENJELASAN TEKNIS**TECHNICAL NOTES**

1. Wisatawan mancanegara (wisman) ialah setiap pengunjung yang mengunjungi suatu negara di luar tempat tinggalnya, didorong oleh satu atau beberapa keperluan tanpa bermaksud memperoleh penghasilan di tempat yang dikunjungi dan lamanya kunjungan tersebut tidak lebih dari satu tahun (12 bulan). Definisi ini mencakup 2 (dua) kategori wisatawan mancanegara, yaitu :
 - a. Wisatawan (turis) ialah setiap pengunjung seperti definisi di atas yang tinggal paling sedikit 24 jam, akan tetapi tidak lebih dari 1 (satu) tahun di tempat yang dikunjungi, dengan maksud antara lain: berlibur, rekreasi, olah raga, bisnis, menghadiri pertemuan, studi, dan kunjungan dengan alasan kesehatan.
 - b. Excursionist ialah setiap pengunjung seperti definisi di atas yang tinggal kurang dari 24 jam di tempat yang dikunjungi (termasuk "Cruise passengers"). Cruise Passengers ialah setiap pengunjung yang tiba di suatu negara di mana mereka tidak menginap di akomodasi yang tersedia di negara tersebut, misalnya dengan kapal laut.
 2. Rata-rata lama tinggal adalah rata-rata waktu tinggal wisatawan
1. *An International Visitor is any person visiting a country other than his usual place of residence for any reason other than for earning income in the country visited, and the length of stay is no more than one year (12 months). This definition covers two categories of foreign visitors, namely:*
 - a. *"Tourist" is any visitor staying for at least 24 hours, but no more than one year, in the country visited, with the intention of visiting, and for any of these purposes: Pleasure, recreation and sports, Business, visiting friends and relatives, missions, attending meetings, conferences, visit for health reasons and study.*
 - b. *"Excursionist" is any visitor staying less than 24 hours in the country visited including, "Cruise Passengers", i.e. visitors arriving in a country without staying in any accommodation available in the visited country.*
 2. *Average length of stay is the average stay duration of foreign*

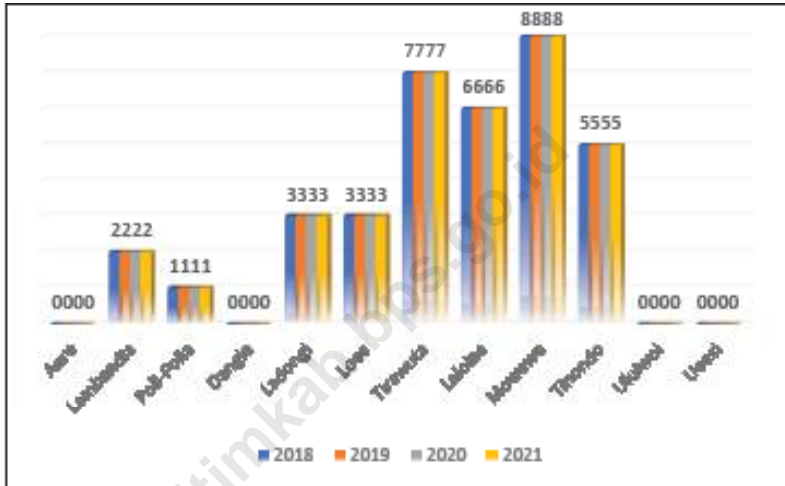
mancanegara di Indonesia untuk satu kali kunjungan.

3. Usaha penyediaan akomodasi adalah usaha yang menyediakan pelayanan penginapan yang dapat dilengkapi dengan pelayanan pariwisata lainnya. Usaha penyediaan akomodasi dapat berupa hotel, vila, pondok wisata, bumi perkemahan, persinggahan karavan, dan akomodasi lainnya yang digunakan untuk tujuan pariwisata.
 4. Hotel adalah penyediaan akomodasi secara harian berupa kamar-kamar di dalam satu bangunan yang dapat dilengkapi dengan jasa pelayanan makan dan minum, kegiatan hiburan dan atau fasilitas lainnya. Hotel terdiri dari hotel berbintang dan hotel non- bintang.
 5. Hotel bintang adalah usaha penyediaan jasa pelayanan penginapan, makan minum serta jasa lainnya bagi umum dengan menggunakan sebagian atau seluruh bangunan. Usaha ini dikelola secara komersial serta memenuhi ketentuan persyaratan sebagai hotel bintang (termasuk berlian) yang ditetapkan dalam surat keputusan instansi yang membinanya. Misalnya hotel bintang lima, hotel bintang empat dan seterusnya.
3. *The business of providing accommodation is a business that provides specialty services that can be equipped with other tourism services. It includes hotel, villa, cottage, camping, caravan stop, and other accommodation that are used for tourism purposes.*
 4. *Hotel is a daily supply of accommodation rooms within a building which can be equipped with eating and drinking services, entertainment activities and/or other facilities. Hotel consists of a classified hotel and a non-classified hotel.*
 5. *A star hotel is the business of providing an accommodation, eating and drinking as well as other services for the public by using a building or a part of a building. It is managed commercially and meets specified requirements as a star hotel (including diamonds) set forth in the decree of fostering agency. For example, five star hotel, four star hotel, and so on.*

6. Tingkat penghunian kamar hotel adalah persentase banyaknya malam kamar yang dihuni terhadap banyaknya malam kamar yang tersedia.
 7. Rata-rata lamanya tamu menginap adalah banyaknya malam tempat tidur yang terpakai (malam tamu) dengan banyaknya tamu yang menginap di hotel atau akomodasi lainnya.
6. *Room occupancy rate is the number of room-nights occupied divided by the number of room-nights available, multiplied by 100 percent.*
 7. *Average length of stay is the number of bed-nights used (guest night) divided by the number of guests coming to spend the night at the accommodation.*

<https://koltimkab.bps.go.id>

Gambar 7.1 Jumlah Rumah Makan/Restoran Menurut Kecamatan di Kabupaten Kolaka Timur 2018–2021
Figures 7.1 **Number of Restaurants by Subdistrict in Kolaka Timur Regency, 2018–2021**



Sumber/Source : Dinas Pariwisata dan Kebudayaan Kab. Kolaka Timur/ *Departement of Tourism and Culture of Kolaka Timur Regency*

Tabel 7.1 Jumlah Rumah Makan/Restoran Menurut Kecamatan di Kabupaten Kolaka Timur 2018–2021
Table *Number of Restaurants by Subdistrict in Kolaka Timur Regency, 2018–2021*

Kecamatan Subdistrict	2018	2019	2020	2021
(1)	(2)	(3)	(4)	(5)
Aere	-	-	-	-
Lambandia	2	2	2	2
Poli-Polia	1	1	1	1
Dangia	-	-	-	-
Ladongi	3	3	3	3
Loea	3	3	3	3
Tirawuta	7	7	7	7
Lalolae	6	6	6	6
Mowewe	8	8	8	8
Tinondo	5	5	5	5
Uluivoi	-	-	-	-
Ueesi	-	-	-	-
Kolaka Timur	35	35	35	35

Sumber/Source: Dinas Pariwisata dan Kebudayaan Kab. Kolaka Timur/ *Department of Tourism and Culture of Kolaka Timur Regency*

Tabel 7.2 **Jumlah Akomodasi Hotel/Penginapan Menurut Kecamatan di Kabupaten Kolaka Timur, 2021**
Table 7.2 **Number of Hotel/Lodge Accomodations by Subdistrict in Kolaka Timur Regency, 2021**



Sumber/Source: Dinas Pariwisata dan Kebudayaan Kab. Kolaka Timur/ Department of Tourism and Culture of Kolaka Timur Regency

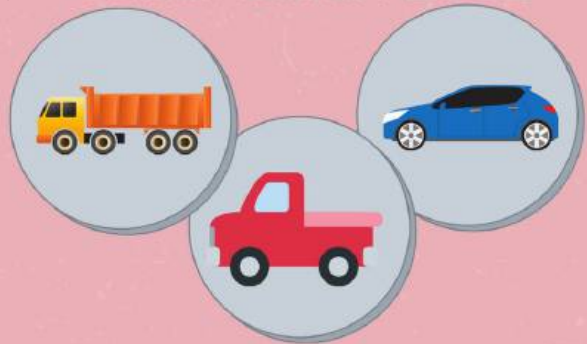
BAB 8

TRANSPORTASI DAN KOMUNIKASI

TRANSPORTATION AND COMMUNICATION

Total terdapat **243** kendaraan bermotor wajib uji pada Dinas PUPRP Kabupaten Kolaka Timur tahun 2021

Terdiri dari **25** mobil penumpang, **43** mobil barang umum, dan **175** mobil barang tak umum



Jumlah kantor pos pembantu di Kabupaten Kolaka Timur tahun 2021 adalah sebanyak **3** kantor pos yang masing-masing terletak di kecamatan **Tirawuta, Mowewe, dan Ladongi**

PENJELASAN TEKNIS

1. Kendaraan bermotor adalah setiap kendaraan yang digerakkan oleh peralatan teknik yang ada pada kendaraan tersebut, biasanya digunakan untuk angkutan orang atau barang di atas jalan raya selain kendaraan yang berjalan di atas rel. Kendaraan bermotor yang dicatat adalah semua jenis kendaraan kecuali kendaraan bermotor TNI/Polri dan Korps Diplomatik.
2. Mobil penumpang adalah setiap kendaraan bermotor yang dilengkapi dengan tempat duduk untuk sebanyak-banyaknya delapan orang, tidak termasuk tempat duduk untuk pengemudi, baik dilengkapi atau tidak dilengkapi bagasi.
3. Mobil bis adalah setiap kendaraan bermotor yang dilengkapi dengan tempat duduk untuk lebih dari delapan orang, tidak termasuk tempat duduk untuk pengemudi, baik dilengkapi atau tidak dilengkapi bagasi.
4. Mobil truk adalah setiap kendaraan bermotor yang digunakan untuk angkutan barang, selain mobil penumpang, mobil bis dan kendaraan bermotor roda dua.
5. Kunjungan kapal adalah kapal

TECHNICAL NOTES

1. *Motor vehicles are any kind of vehicles motorized by machine set up in those vehicles, they are usually used for transporting peoples or goods on roads except vehicles moving along a railway line. The data cover all kinds of motor vehicles except those belong to Indonesia Army Force Indonesian State Police and Diplomatic Corps.*
2. *Passenger cars are any motor vehicles with no more than eight seats, excluding seat for driver, it can be with or without hoot.*
3. *Buses are large passenger cars having seats for more than eight passengers, excluding seat for driver, it can be with or without hoot.*
4. *Trucks are any motor vehicles used to transport goods excluding passenger cars, buses, and motorcycles.*
5. *Ship call is a ship arriving at a port*

- yang datang di pelabuhan baik untuk berlabuh di perairan maupun bersandar di dermaga.
6. Gross Ton (GT) adalah volume ruangan kapal dalam m³, kecuali terowongan, lubang poros baling-baling, tempat jangkar, dan alas ganda.
7. Kantor Pos adalah tempat pemberi pelayanan komunikasi tertulis dan atau surat elektronik, layanan paket, layanan logistik, layanan transaksi keuangan, dan layanan keagenan pos untuk kepentingan umum. Rumah pos berfungsi sama seperti kantor pos dan kantor pos pembantu, bedanya rumah pos biasanya terletak di daerah terpencil.
8. Telekomunikasi adalah setiap pemancaran, pengiriman dan atau penerimaan dari setiap informasi dalam bentuk tanda-tanda, isyarat, tulisan, gambar, suara dan bunyi melalui sistem kawat, optik, radio atau sistem elektromagnetik lainnya.
9. Jaringan telekomunikasi adalah rangkaian perangkat telekomunikasi dan kelengkapannya yang digunakan dalam bertelekomunikasi.
10. Telepon tetap kabel dalam Susenas disebut telepon rumah adalah jaringan telekomunikasi
- either for mooring or berthing.*
6. *Gross Ton (GT) is total volume of all room in a ship (m³), excluding the volume of tunnel, the axle of propellers, the anchor, and the chain locker.*
7. *Post Office is a service provider facility of written communication and or electronic mail, parcel service, logistics services, financial transaction services, and postal services to the public. Postal house has the same function as the post office and subsidiary of post office, the difference is that postal house is usually located in remote areas.*
8. *Telecommunication includes every transmitting, delivering and or receiving from every information of marking, signal, article, picture, sound and voice through strand of wire system, optic, radio or other electromagnetic system.*
9. *Telecommunication network is peripheral network of telecommunication and its equipment used in the means of telecommunication.*
10. *Fixed line telephone based on Susenas called home phone is a telecommunication network using*

menggunakan perangkat telepon tetap dengan kabel yang secara umum diatur oleh standar-standar teknis dengan menggunakan suatu nomor telepon, dikenal pula sebagai Public Switched Telephone Network (PSTN). Pada umumnya dimanfaatkan untuk telepon rumah dan jaringan internet, memiliki kemampuan menghantarkan sinyal dengan kuat dan jelas dengan biaya yang relatif lebih murah.

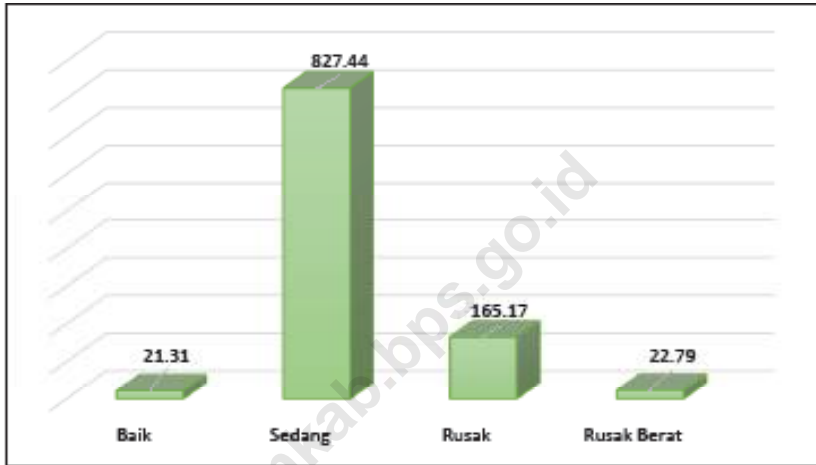
fixed line telephone device which is generally regulated by technical standards, using a phone number, also known as the Public Switched Telephone Network (PSTN). It is generally used for home phone and Internet networks, has the ability to deliver a strong and clear signal with a relatively low cost.

11. Telepon bergerak seluler adalah perangkat telekomunikasi elektronik yang mempunyai kemampuan dasar yang sama dengan telepon tetap kabel, namun dapat dibawa ke mana-mana (portable, mobile) dan tidak perlu disambungkan dengan jaringan telekomunikasi kabel. Selain berfungsi sebagai telepon, telepon selular modern biasanya mendukung layanan tambahan seperti Short Messages Services (SMS), Multimedia Messages Service (MMS), e-mail dan akses Internet, aplikasi bisnis dan permainan, serta fotografi. Saat ini, Indonesia mempunyai dua sistem jaringan telepon bergerak seluler yaitu Global System for Mobile Telecommunications (GSM) dan CDMA.

11. *Cellular mobile phone is an electronic telecommunication device which has the same basic capabilities with fixed cables, but can be taken anywhere (portable, mobile) and does not need to be connected to the wired telecommunications networks. In addition to functioning as a telephone, modern mobile phone typically supports additional services such as Short Messages Services (SMS), Multimedia Messages Service (MMS), e-mail and access to the Internet, business applications and games, as well as photography. Currently, Indonesia has two cellular mobile telephone network system that are GSM (Global System for Mobile Telecommunications) and Code Division Multiple Access (CDMA).*

Gambar
Figures

8.1 Panjang Jalan Menurut Kondisi Jalan Di Kabupaten Kolaka Timur (Km), 2021
Length of Road by Condition in Kolaka Timur Regency (Km), 2021



Sumber/Source : Dinas Pekerjaan Umum, Penataan Ruang, dan Perhubungan Kab. Kolaka Timur/ *Departement of Public Works, Spatial and Transportation of Kolaka Timur Regency*

8.1 TRANSPORTASI TRANSPORTATION

Tabel
Table **8.1.1** **Panjang Jalan Menurut Tingkat Kewenangan Pemerintahan di Kabupaten Kolaka Timur (km), 2019–2021**
Length of Roads by Level of Government Authority in Kolaka Timur Regency (km), 2019–2021

Tingkat Kewenangan Pemerintahan <i>Level of Government Authority</i>	2019	2020	2021
(1)	(2)	(3)	(4)
Negara/ <i>State</i>	163,30	163,30	163,30
Provinsi/ <i>Province</i>	273,50	273,50	273,50
Kabupaten/ <i>Regency</i>	599,90	599,90	599,90
Jumlah/<i>Total</i>	1036,70	1036,70	1036,70

Sumber/*Source*: Dinas Pekerjaan Umum, Penataan Ruang, dan Perhubungan Kab. Kolaka Timur/ *Departement of Public Works, Spatial and Transportation of Kolaka Timur Regency*

Tabel 8.1.2 **Panjang Jalan Menurut Jenis Permukaan Jalan di Kabupaten Kolaka Timur (km), 2019-2021**
Table 8.1.2 **Length of Roads by Type of Road Surface in Kolaka Timur Regency (km), 2019–2021**

Jenis Permukaan Jalan Type of Road Surface	2019	2020	2021
(1)	(2)	(3)	(4)
Aspal/Paved	49,72	45.10	77.39
Kerikil/Gravel	986,98	981.60	959.31
Tanah/Soil	-	10.00	-
Lainnya/Others	-	-	-
Jumlah/Total	1036,70	1036,70	1036,70

Catatan/Notes: ¹Data tahun 2020 belum tersedia/Data for 2020 is not available yet

Sumber/Source: Dinas Pekerjaan Umum, Penataan Ruang, dan Perhubungan Kab. Kolaka Timur/ Departement of Public Works, Spatial and Transportation of Kolaka Timur Regency

Tabel 8.1.3 **Panjang Jalan Menurut Kondisi Jalan di Kabupaten Kolaka Timur (km), 2018–2020**
Table 8.1.3 **Length of Roads by Condition of Roads in Kolaka Timur Regency (km), 2018–2020**

Kondisi Jalan Condition of Roads	2019	2020	2021
(1)	(2)	(3)	(4)
Baik/Good	35,85	38.60	21.31
Sedang/Moderate	291,36	300.90	827.44
Rusak/Damage	389,09	384.70	165.17
Rusak Berat/Severely Damage	320,40	312.50	22.79
Jumlah/Total	1 036,70	1036.70	1036.70

Catatan/Notes: ¹Data tahun 2020 belum tersedia/Data for 2020 is not available yet

Sumber/Source: Dinas Pekerjaan Umum, Penataan Ruang, dan Perhubungan Kab. Kolaka Timur/ Department of Public Works, Spatial and Transportation of Kolaka Timur Regency

Tabel 8.1.4 **Jumlah Kendaraan Bermotor yang Telah Uji menurut Jenis Kendaraan pada Dinas PUPRP Kabupaten Kolaka Timur, 2021**
Table 8.1.4 **Number of Tested Motor Vehicles by Vehicle Type in Departement of PUPRP Kolaka Timur Regency, 2021**

Jenis Kendaraan <i>Type of Vehicles</i>		Jumlah Kendaraan <i>Number of Vehicles</i>
(1)		(2)
1	Mobil Penumpang Umum/ <i>General Passanger Cars</i>	-
2	Mobil Bus Umum/ <i>General Bus</i>	-
3	Mobil Bus Tak Umum/ <i>Non- General Bus</i>	-
4	Mobil Barang Umum/ <i>General Goods Cars</i>	-
5	Mobil Barang Tak Umum/ <i>Non- general Goods Cars</i>	92
6	Kendaraan Khusus Umum/ <i>General Specific Vehicles</i>	-
7	Kendaraan Khusus Tak Umum/ <i>Non-General Specific Vehicles</i>	-
8	Kereta Tempel/ <i>General Trailer</i>	-
9	Kereta Tempel/ <i>Non-General Trailer</i>	-
Jumlah/ Total		92

Sumber/Source: Dinas Pekerjaan Umum, Penataan Ruang, dan Perhubungan Kab. Kolaka Timur/ *Departement of Public Works, Spatial and Transportation of Kolaka Timur Regency*

Tabel 8.1.5 **Jumlah Kendaraan Bermotor Wajib Uji menurut Jenis Kendaraan pada Dinas PUPRP Kabupaten Kolaka Timur, 2021**
Number of Test-Requiring Motor Vehicles by Vehicle Type in Departement of PUPRP Kolaka Timur Regency, 2021

Jenis Kendaraan <i>Type of Vehicles</i>		Jumlah Kendaraan <i>Number of Vehicles</i>
(1)		(2)
1	Mobil Penumpang Umum/ <i>General Passenger Cars</i>	25
2	Mobil Bus Umum/ <i>General Bus</i>	-
3	Mobil Bus Tak Umum/ <i>Non- General Bus</i>	-
4	Mobil Barang Umum/ <i>General Goods Cars</i>	43
5	Mobil Barang Tak Umum/ <i>Non-general Goods Cars</i>	175
6	Kendaraan Khusus Umum/ <i>General Specific Vehicles</i>	-
7	Kendaraan Khusus Tak Umum/ <i>Non-General Specific Vehicles</i>	-
8	Kereta Tempel/ <i>General Trailer</i>	-
9	Kereta Tempel/ <i>Non-General Trailer</i>	-
Jumlah/ Total		243

Sumber/Source: Dinas Pekerjaan Umum, Penataan Ruang, dan Perhubungan Kab. Kolaka Timur/ *Departement of Public Works, Spatial and Transportation of Kolaka Timur Regency*

8.2 KOMUNIKASI COMMUNICATION

Tabel
Table 8.2.1 **Jumlah Kantor Pos Pembantu Menurut Kecamatan di Kabupaten Kolaka Timur, 2018-2021**
Number of Post Offices Subsidiaries by Subdistrict in Kolaka Timur Regency, 2018-2021

Kecamatan Subdistrict	2018	2019	2020	2020
(1)	(2)	(3)	(4)	(4)
Aere	-	-	-	-
Lambandia	-	-	-	-
Poli-Polia	-	-	-	-
Dangja	-	-	-	-
Ladongi	1	1	1	1
Loea	-	-	-	-
Tirawuta	1	1	1	1
Lalolae	-	-	-	-
Mowewe	1	1	1	1
Tinondo	-	-	-	-
Uluwoi	-	-	-	-
Ueesi	-	-	-	-
Kolaka Timur	3	3	3	3

Sumber/Source: Kantor Pos Kolaka Timur/ Kolaka Timur Post Office

Tabel 8.2.2 **Jumlah Tenaga Kerja dan Kurir menurut Kecamatan di Kabupaten Kolaka Timur, 2021**
Table 8.2.2 **Number of Labour and Courier by Subdistrict in Kolaka Timur Regency, 2021**

Kecamatan Subdistrict	Tenaga Kerja Labour	Kurir Courier
(1)	(2)	(3)
Aere	-	-
Lambandia	-	-
Poli-Polia	-	-
Dangia	-	-
Ladongi	2	1
Loea	-	-
Tirawuta	2	1
Lalolae	-	-
Mowewe	2	1
Tinondo	-	-
Uluwoi	-	-
Ueesi	-	-
Kolaka Timur	6	3

Sumber/Source: Kantor Pos Kolaka Timur/ Kolaka Timur Post Office

BAB 9

PERBANKAN, KOPERASI, DAN HARGA-HARGA BANGKING, COOPERATIVE, AND PRICE

23 KOPERASI AKTIF

Jumlah koperasi aktif tahun 2021 di Kabupaten Kolaka Timur sebanyak 23 koperasi yang tersebar di 8 dari 12 kecamatan yang ada



10 BANK PEMERINTAH

Terdapat 10 bank pemerintah di Kabupaten Kolaka Timur tahun 2021 terdiri dari 3 BRI, 1 BNI, 1 Mandiri dan 5 BPD



HARGA RATA-RATA BAHAN POKOK DI KABUPATEN KOLAKA TIMUR TAHUN 2020



BERAS
RP 10.112/KG



GULA PASIR
RP 18.500/KG



TELUR AYAM
RAS
RP 28.000/KG



MINYAK
GORENG
RP 13.750/L

PENJELASAN TEKNIS**TECHNICAL NOTES**

1. Bank adalah lembaga intermediasi keuangan yang bertugas menghimpun dan menyalurkan dana di masyarakat untuk meningkatkan taraf hidup rakyat. Perbankan adalah segala sesuatu yang berhubungan tentang bank.
 2. Kantor bank terdiri dari Kantor Cabang (KC), Kantor Cabang Pembantu (KCP), dan kantor di bawah KCP.
 3. Koperasi adalah badan usaha yang beranggotakan orang seorang atau badan hukum koperasi dengan melandaskan kegiatannya berdasarkan prinsip koperasi sekaligus sebagai gerakan ekonomi rakyat yang berdasar atas asas kekeluargaan.
 4. Kegiatan pendataan harga pada kurun waktu tertentu merupakan suatu aktivitas dalam rangka memantau kegiatan perekonomian, karena harga merupakan salah satu indikator makro untuk mengukur tingkat stabilitas ekonomi atau keseimbangan antara penawaran dan permintaan akan barang dan jasa.
 5. Data harga yang disajikan meliputi:
 - a. Harga eceran beberapa jenis
1. *The bank is a financial intermediary institution whose job is to collect and distribute funds in the community to improve people's lives. Banking is everything related to banks.*
 2. *Bank offices consist of Branch Offices, Sub-Branch Offices, and offices under Sub-Branch Offices.*
 3. *Cooperative is an establishment whose members are people or establishments with legal status of cooperative and its activities are based on people economic movement and familiarity.*
 4. *Price data collection activities at particular time is an activity to monitor the economic movement, because the price is an indicator to measure the level of macro economic stability or the balance between supply and demand for goods and services.*
 5. *Price statistics cover :*
 - a. *Retail prices of several commodities in several market*

barang beberapa pasar di Kabupaten Kolaka Timur.
b. Rata-rata harga eceran.

*in Kolaka Timur Regency.
b. Average Retail Price.*

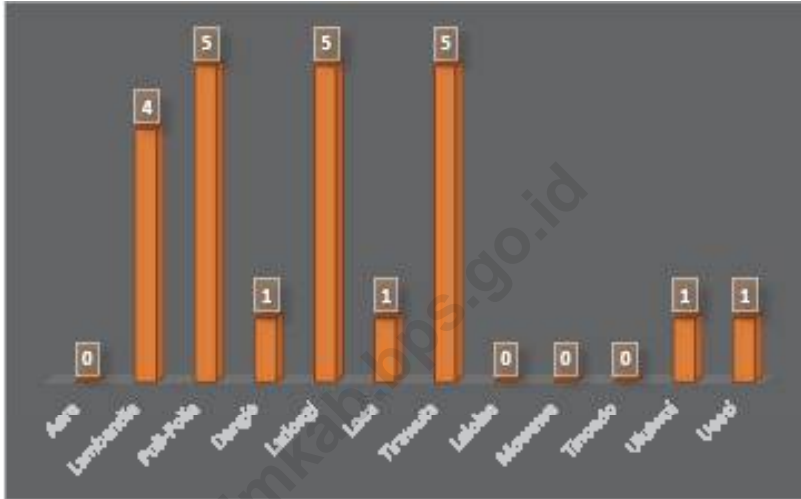
6. Harga eceran beberapa jenis barang di beberapa pasar di Kabupaten Kolaka Timur diolah dari hasil survei harga-harga BPS Kabupaten Kolaka Timur.
6. *The retail prices of several commodities in several markets in Kolaka Timur Regency are compiled from the monthly price survey conducted by the BPS-statistic of Kolaka Timur.*

<https://koltimkab.bps.go.id>

Gambar
Figures

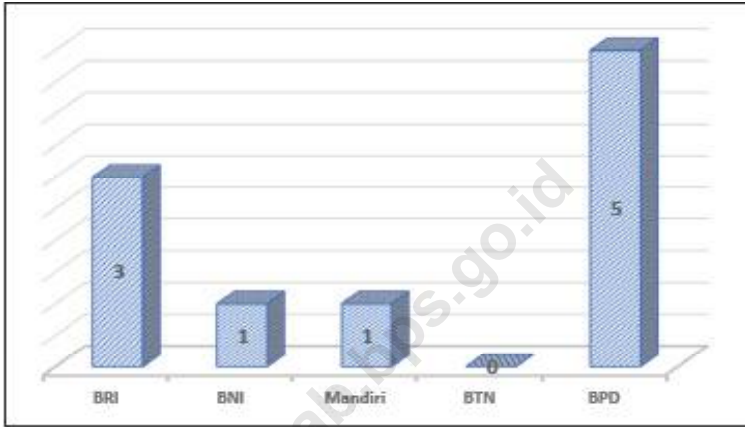
9.1

Jumlah Koperasi Aktif Menurut Kecamatan di Kabupaten Kolaka Timur, 2021
Number of Active Cooperative by Subdistrict in Kolaka Timur Regency 2021



Sumber/Source: Dinas Perdagangan, Perindustrian, Koperasi Usaha Kecil dan Menengah Kab. Kolaka Timur/ *Departement of Trade, Industry, Cooperatives, Small and Medium Enterprises of Kolaka Timur Regency*

Gambar 9.2 Jumlah Bank Pemerintah di Kabupaten Kolaka Timur, 2021
Figures 9.2 **Number of Government Banks in Kolaka Timur Regency, 2021**



Sumber/Source: Sekretariat Daerah Kabupaten Kolaka Timur/Regional Secretariat of Kolaka Timur Regency

Tabel
Table

9.1

Jumlah Koperasi Aktif Menurut Kecamatan di Kabupaten Kolaka Timur, 2018–2021
Number of Active Cooperative by Subdistrict in Kolaka Timur Regency, 2018–2021

Kecamatan Subdistrict	2018	2019	2020	2021
(1)	(2)	(3)	(4)	(5)
Aere	1	-	-	-
Lambandia	-	3	3	4
Poli-Polia	-	4	4	5
Dangia	-	1	1	1
Ladongi	3	4	4	5
Loea	-	1	1	1
Tirawuta	4	4	4	5
Lalolae	1	-	-	-
Mowewe	6	-	-	-
Tinondo	3	-	-	-
Uluwoi	-	1	1	1
Ueesi	-	-	-	1
Kolaka Timur	18	18	18	23

Sumber/Source: Dinas Perdagangan, Perindustrian, Koperasi Usaha Kecil dan Menengah Kab. Kolaka Timur/ *Departement of Trade, Industry, Cooperatives, Small and Medium Enterprises of Kolaka Timur Regency*

Tabel 9.3 **Jumlah Bank Pemerintah di Kabupaten Kolaka Timur, 2017–2020**
Table 9.3 **Number of Government Banks in Kolaka Timur Regency, 2017–2020**

Kecamatan Subdistrict	2018	2019	2020	2021
(1)	(2)	(3)	(4)	(5)
BRI	3	3	3	3
BNI	1	1	1	1
Mandiri	1	1	1	1
BTN	-	-	-	-
BPD	4	5	5	5
Jumlah/Total	9	10	10	10

Sumber/Source: Sekretariat Daerah Kabupaten Kolaka Timur/Regional Secretariat of Kolaka Timur Regency

Tabel
Table

9.4

Posisi Simpanan Masyarakat (Rupiah dan Valas) menurut Jenis Simpanan dan Periode Kabupaten Kolaka Timur, 2020-2021***Position of Public Deposits (in Rupiah and Foreign Currency) by Type of Deposits and Period in Kolaka Timur Regency, 2020-2021***

Bulan Months	2020			
	Giro	Deposito	Tabungan	Jumlah
(1)	(2)	(3)	(4)	(5)
Januari/January	-	-	10639	10639
Februari/February	-	-	8849	8849
Maret/March	-	-	8436	8436
April/April	-	-	7659	7659
Mei/May	-	-	8316	8316
Juni/June	-	-	8749	8749
Juli/July	-	-	9689	9689
Agustus/August	-	-	11707	11707
September/September	-	15	11110	11125
Oktober/October	-	-	11817	11817
November/November	-	-	12113	12113
Desember/December	-	-	12364	12364

Sumber/Source: Kantor Perwakilan Bank Indonesia Provinsi Sulawesi Tenggara/Bank Indonesia Office of Sulawesi Tenggara Province

Lanjutan Tabel/Continued Table 9.4

Bulan Months	2021			
	Giro	Deposito	Tabungan	Jumlah
(1)	(2)	(3)	(4)	(5)
Januari/January	-	-	12819	12819
Februari/February	-	-	11553	11553
Maret/March	-	-	12519	12519
April/April	-	-	13889	13889
Mei/May	-	-	13933	13933
Juni/June	-	-	14164	14164
Juli/July	-	-	15198	15198
Agustus/August	-	-	13613	13613
September/September	4	-	13612	13616
Oktober/October	4	-	12512	12516
November/November	-	-	13355	13355
Desember/December

Sumber/Source: Kantor Perwakilan Bank Indonesia Provinsi Sulawesi Tenggara/Bank Indonesia Office of Sulawesi Tenggara Province

Tabel
Table

9.5

Posisi Pinjaman yang Diberikan (Rupiah dan Valas) Bank Umum dan BPR menurut Sektor Ekonomi berdasarkan Lokasi Proyek di Kabupaten Kolaka Timur (Juta Rupiah), 2020-2021*Position of Loans Given (in Rupiah and Foreign Currency) by Commercial Banks and Rural Banks by Economic Sectors based on Project Location in Kolaka Timur Regency (in million Rupiahs), 2020-2021*

Sektor Ekonomi Economic Sector	2020	2021
(1)	(2)	(3)
Pinjaman Berdasarkan Lapangan Usaha	109.418	125.885
Pertanian, Kehutanan, & Perikanan	8.766	8.799
Pertambangan dan Penggalian	2.828	1.759
Industri Pengolahan	1.113	956
Pengadaan Listrik dan Gas	44	27
Pengadaan Air, Pengolahan Sampah, Limbah	-	-
Konstruksi	87	1.731
Pengangkutan dan Komunikasi	32.115	42.815
Transportasi dan Perhubungan	1.114	817
Penyediaan Akomodasi dan Makan Minum	1.573	2.048
Informasi dan Komunikasi	-	-
Jasa Keuangan dan Asuransi	-	-

Sumber/Source: Kantor Perwakilan Bank Indonesia Provinsi Sulawesi Tenggara/Bank Indonesia Office of Sulawesi Tenggara Province

Tabel 9.6 **Rata-rata Harga Eceran Bahan Pokok di Tingkat Konsumen Menurut Bulan di Kabupaten Kolaka Timur, 2021**
Table 9.6 **Average Retail Price of Commodities at the Consumer Level by Month in Kolaka Timur Regency, 2021**

Bulan Month	Beras IR-36 (Kg)	Daging Sapi (Kg)	Cakalang (kg)	Telur Ayam Ras (Kg)
(1)	(2)	(3)	(4)	(5)
Januari/January	10 112	125 000	35 000	28 000
Februari/February	10 112	125 000	35 000	28 000
Maret/March	10 112	125 000	35 000	28 000
April/April	10 112	130 000	35 000	28 000
Mei/May	10 112	135 000	40 000	28 000
Juni/June	10 112	130 000	40 000	28 000
Juli/July	10 112	130 000	40 000	28 000
Agustus/August	10 112	130 000	40 000	28 000
September/September	10 112	130 000	40 000	28 000
Oktober/October	10 112	130 000	40 000	28 000
November/November	10 112	130 000	40 000	28 000
Desember/December	10 112	130 000	40 000	28 000
Rata-Rata/Average	10 112	129167	38 333	28 000

Sumber/Source: BPS, Pendataan Harga-Harga (Diolah)/BPS-Statistics, Price Data Collection (Processed)

Lanjutan Tabel/*Continued Table 9.6*

Bulan <i>Month</i>	Gula Pasir (Kg)	Minyak Goreng (liter)	Teri Diawetkan (kg)	Bandeng (Kg)
(1)	(6)	(7)	(8)	(9)
Januari/ <i>January</i>	18 500	13 750	112 000	30 000
Februari/ <i>February</i>	18 500	13 750	112 000	30 000
Maret/ <i>March</i>	18 500	13 750	112 000	30 000
April/ <i>April</i>	18 500	13 750	112 000	30 000
Mei/ <i>May</i>	18 500	13 750	112 000	30 000
Juni/ <i>June</i>	18 500	13 750	112 000	30 000
Juli/ <i>July</i>	18 500	13 750	112 000	30 000
Agustus/ <i>August</i>	18 500	13 750	112 000	35 000
September/ <i>September</i>	18 500	13 750	112 000	35 000
Oktober/ <i>October</i>	18 500	13 750	112 000	35 000
November/ <i>November</i>	18 500	13 750	112 000	35 000
Desember/ <i>December</i>	18 500	13 750	112 000	35 000
Rata-Rata/<i>Average</i>	18 500	13 750	112 000	32 083

Sumber/*Source*: BPS, Pendataan Harga-Harga (Diolah)/*BPS-Statistics, Price Data Collection (Processed)*

Lanjutan Tabel/Continued Table 9.6

Bulan Month	Kangkung (kg)	Kacang Panjang (Kg)	Cabai Merah Besar (Kg)
(1)	(10)	(11)	(13)
Januari/January	7 500	8 500	42 500
Februari/February	7 500	8 500	42 500
Maret/March	7 500	8 500	42 500
April/April	7 500	8 500	42 500
Mei/May	7 500	8 500	42 500
Juni/June	7 500	8 500	42 500
Juli/July	7 500	8 500	42 500
Agustus/August	10 000	10 000	42 500
September/September	10 000	10 000	42 500
Oktober/October	10 000	10 000	42 500
November/November	10 000	10 000	42 500
Desember/December	10 000	10 000	42 500
Rata-Rata/Average	8 541	9 125	42 500

Sumber/Source: BPS, Pendataan Harga-Harga (Diolah)/BPS-Statistics, Price Data Collection (Processed)

Lanjutan Tabel/*Continued Table 9.6*

Bulan Month	Bawang Merah Besar (kg)	Bawang Putih (kg)
(1)	(14)	(15)
Januari/ <i>January</i>	38 750	32 500
Februari/ <i>February</i>	32 500	30 000
Maret/ <i>March</i>	30 000	30 000
April/ <i>April</i>	30 000	30 000
Mei/ <i>May</i>	32 500	35 000
Juni/ <i>June</i>	27 500	30 000
Juli/ <i>July</i>	32 500	35 000
Agustus/ <i>August</i>	32 500	35 000
September/ <i>September</i>	32 500	32 500
Oktober/ <i>October</i>	27 500	30 000
November/ <i>November</i>	27 500	30 000
Desember/ <i>December</i>	27 500	30 000
Rata-Rata/<i>Average</i>	28 229	31 667

Sumber/*Source*: BPS, Pendataan Harga-Harga (Diolah)/*BPS-Statistics, Price Data Collection (Processed)*

BAB 10

PENGELUARAN PENDUDUK DAN KONSUMSI MAKANAN

POPULATION EXPENDITURE AND FOOD CONSUMPTION

3 KELOMPOK KOMODITAS DENGAN PERSENTASE PENGELUARAN PER KAPITA TERBESAR DI KABUPATEN KOLAKA TIMUR TAHUN 2021

Makanan & Minuman Jadi 1
20,77%



Padi-padian 2
16,67%

Rokok 3
15,10%



PENJELASAN TEKNIS

TECHNICAL NOTES

- | | |
|--|--|
| <p>1. Pengeluaran rata-rata per kapita adalah biaya yang dikeluarkan untuk konsumsi semua anggota rumah tangga selama sebulan baik yang berasal dari pembelian, pemberian maupun produksi sendiri dibagi dengan banyaknya anggota rumah tangga dalam rumah tangga tersebut.</p> | <p>1. <i>A1. Per capita Average Expenditure is the cost spent for all household members consumption during the month, whether from purchasing, giving or own production, divided by the number of household members in the household.</i></p> |
| <p>2. Mulai tahun 2015, Susenas dilaksanakan tiap semester. Susenas bulan Maret 2020 dilakukan untuk estimasi sampai tingkat kabupaten/kota (300.000 rumah tangga sampel). Bulan September 2020 untuk estimasi sampai tingkat provinsi dengan 75.000 rumah tangga sampel.</p> | <p>2. <i>Starting 2015, Susenas implemented every semester. Susenas first semester (March) is conducted for estimation up to regency/municipality level (with 300.000 sample household). The second semester (September) for estimation up to province level with 75.000 sample households.</i></p> |
| <p>3. Data pengeluaran dan konsumsi penduduk menurut kelompok barang diperoleh dari Survei Sosial Ekonomi Nasional (Susenas) BPS Semester I 2020, yang mencakup semua wilayah kota/kabupaten di Indonesia</p> | <p>3. <i>Data on consumer expenditure by commodity group of expenditure are obtained from the 2020 National Socio-Economic Survey (Susenas) First Semester which covers all municipality/regency in Indonesia</i></p> |
| <p>4. Data konsumsi/pengeluaran yang dikumpulkan pada Susenas Semester I 2020 dibagi menjadi dua kelompok, yaitu konsumsi makanan dan bukan makanan. Untuk konsumsi bukan makanan, pada umumnya yang dikumpulkan hanya data nilainya, kecuali untuk beberapa jenis pengeluaran tertentu, seperti</p> | <p>4. <i>The data of consumption/expenditure collected in the first semester of 2020 Susenas are divided into two groups, namely food and non-food consumption. For consumption of non-food, the data collected in general are only their values, except for certain types of expenditure, such as electricity, water, gas, and fuel, which are also</i></p> |

penggunaan listrik, air, gas, dan bahan bakar minyak (BBM) yang juga dikumpulkan kuantitasnya.

collected for their quantity data.

<https://koltimkab.bps.go.id>

Tabel 10.1 **Pengeluaran Rata-rata per Kapita Sebulan Menurut Kelompok Komoditas (rupiah) di Kabupaten Kolaka Timur, 2020 dan 2021**
Monthly Average Expenditure per Capita by Commodity Group (rupiahs) in Kolaka Timur Regency, 2020 and 2021

Kelompok Komoditas/ <i>Commodity Group</i>	2020	2021
(1)	(2)	(3)
Makanan/Food		
Padi-padian/ <i>Cereals</i>	82.933	83.941
Umbi-umbian/ <i>Tubers</i>	6.864	6.692
Ikan/udang/cumi/kerang/ <i>Fish/shrimp/common squid/shells</i>	68.562	67.795
Daging/ <i>Meat</i>	8.811	15.590
Telur dan susu/ <i>Eggs and milk</i>	28.904	26.929
Sayur-sayuran/ <i>Vegetables</i>	33.496	36.239
Kacang-kacangan/ <i>Legumes</i>	7.649	9.028
Buah-buahan/ <i>Fruits</i>	29.614	17.407
Minyak dan kelapa/ <i>Oil and coconut</i>	14.291	15.079
Bahan minuman/ <i>Beverage stuffs</i>	18.308	18.578
Bumbu-bumbuan/ <i>Spices</i>	11.300	14.562
Konsumsi lainnya/ <i>Miscellaneous food items</i>	9.868	9.372
Makanan dan minuman jadi/ <i>Prepared food and beverages</i>	135.149	104.023
Rokok/ <i>Cigarettes</i>	68.469	75.616
Jumlah makanan/<i>Total food</i>	524.219	500.850
Bukan makanan/<i>Non-food</i>		
Perumahan dan fasilitas rumah tangga/ <i>Housing and household facilities</i>	305.973	243.206
Aneka komoditas dan jasa/ <i>Goods and services</i>	65.134	78.984
Pakaian, alas kaki, dan tutup kepala/ <i>Clothing, footwear, and headgear</i>	25.047	31.895
Komoditas tahan lama/ <i>Durable goods</i>	39.558	89.311
Pajak, pungutan, dan asuransi/ <i>Taxes and insurance</i>	32.801	37.620
Keperluan pesta dan upacara/kenduri/ <i>Parties and ceremonies</i>	14.903	18.693
Jumlah bukan makanan/<i>Total non-food</i>	483.415	499.709
Jumlah/<i>Total</i>	1.007.634	1.000.559

Sumber/*Source*: BPS, Survei Sosial Ekonomi Nasional (Susenas) Maret/BPS-Statistics Indonesia, National Socio Economic Survey March

Tabel 10.2 **Persentase Pengeluaran per Kapita Sebulan Menurut Kelompok Komoditas di Kabupaten Kolaka Timur, 2020 dan 2021**
Percentage of Monthly Expenditure per Capita by Commodity Group in Kolaka Timur Regency, 2020 and 2021

Kelompok Komoditas/Commodity Group	2020	2021
(1)	(2)	(3)
Makanan/Food		
Padi-padian/Cereals	15,82	16,76
Umbi-umbian/Tubers	1,31	1,34
Ikan/udang/cumi/kerang/Fish/shrimp/common squid/shells	13,08	13,54
Daging/Meat	1,68	3,11
Telur dan susu/Eggs and milk	5,51	5,38
Sayur-sayuran/Vegetables	6,39	7,24
Kacang-kacangan/Legumes	1,46	1,80
Buah-buahan/Fruits	5,65	3,48
Minyak dan kelapa/Oil and coconut	2,73	3,01
Bahan minuman/Beverage stuffs	3,49	3,71
Bumbu-bumbuan/Spices	2,16	2,91
Konsumsi lainnya/Miscellaneous food items	1,88	1,87
Makanan dan minuman jadi/Prepared food and beverages	25,78	20,77
Rokok/Cigarettes	13,06	15,10
Jumlah makanan/Total food	100,00	100,00
Bukan makanan/Non-food		
Perumahan dan fasilitas rumah tangga/Housing and household facilities	63,29	48,67
Aneka komoditas dan jasa/Goods and services	13,47	15,81
Pakaian, alas kaki, dan tutup kepala/Clothing, footwear, and headgear	5,18	6,38
Komoditas tahan lama/Durable goods	8,18	17,87
Pajak, pungutan, dan asuransi/Taxes and insurance	6,79	7,53
Keperluan pesta dan upacara/kenduri/Parties and ceremonies	3,08	3,74
Jumlah bukan makanan/Total non-food	100,00	100,00
Jumlah/Total	100,00	100,00

Sumber/Source: BPS, Survei Sosial Ekonomi Nasional (Susenas) Maret/BPS-Statistics Indonesia, National Socio Economic Survey March

BAB 11

PERDAGANGAN TRADES

12 Minimarket



Sarana perdagangan di Kabupaten Kolaka Timur tahun 2021 terdiri dari 12 minimarket dan 2.031 toko/warung klongtong

2.031 Toko/Warung Klongtong



Terdapat 10 pasar permanen, 15 pasar semi permanen dan 2 pasar tanpa bangunan yang tersebar di Kabupaten Kolaka Timur tahun 2021

10 Pasar
Permanen

15 Pasar
Semi
Permanen

2 Pasar
Tanpa
Bangunan

25 Rumah Makan



Sarana tempat makan di Kabupaten Kolaka Timur tahun 2021 terdiri dari 25 rumah makan dan 164 warung/kedai makan

164 Warung/Kedai Makan



PENJELASAN TEKNIS**TECHNICAL NOTES**

- | | |
|--|--|
| <p>1. Sistem pencatatan Statistik Ekspor dan Impor adalah "General Trade" dengan wilayah pencatatan meliputi seluruh wilayah kepabeanan Indonesia.</p> | <p>1. <i>The recording of export and import statistics is based on General Trade System covering all Indonesian customs areas.</i></p> |
| <p>2. Pengesahan dokumen kepabeanan ekspor dan impor dilakukan oleh Bea dan Cukai berdasarkan Persetujuan Muat/Bongkar Barang.</p> | <p>2. <i>The legalization of customs export and import documents is conducted by the Customs and Excise Office.</i></p> |
| <p>3. Data ekspor berasal dari dokumen kepabeanan BC 3.0 atau yang disebut dokumen Pemberitahuan Ekspor Barang (PEB) yang diisi oleh eksportir.</p> | <p>3. <i>The export data are compiled based on customs export documents BC 3.0 or known as Export Declarations (PEB), filled by exporters.</i></p> |
| <p>4. Data impor berasal dari dokumen kepabeanan BC 2.0 atau yang disebut dokumen Pemberitahuan Impor Barang (PIB), Pemberitahuan Impor Barang Khusus (PIBK), Pemberitahuan Pabean Free Trade Zone (PPFTZ) dan dokumen kepabeanan BC 2.3 yang mencatat impor barang dari Luar Negeri ke Kawasan Berikat.</p> | <p>4. <i>The import data are compiled based on customs import documents BC 2.0 or known as Import Declarations Form (PIB), Import Declarations Form for Special Commodity (PIBK), Customs Declaration Form for Free Trade Zone (PPFTZ), and customs import documents BC 2.3 which records import goods from foreign country to Bounded Zones Area.</i></p> |
| <p>5. Barang-barang yang dikirim ke luar negeri untuk diolah dicatat sebagai ekspor, sedangkan hasil olahan yang dikembalikan ke Indonesia dicatat sebagai impor.</p> | <p>5. <i>Goods send abroad for processing purposes are recorded as export while its product sent to Indonesia are recorded as import.</i></p> |
| <p>6. Barang-barang luar negeri yang diolah di dalam negeri dicatat sebagai barang impor meskipun</p> | <p>6. <i>Foreign goods processed in Indonesia are still recorded as imports although the products will</i></p> |

barang olahan tersebut akan kembali ke luar negeri.

7. Barang-barang yang tidak dicakup dalam pencatatan:
- Pakaian dan barang-barang perhiasan penumpang
 - Barang-barang bawaan penumpang dari/ke luar negeri untuk dipakai sendiri, kecuali lemari es, pesawat televisi, dan sebagainya.
 - Barang-barang untuk keperluan perwakilan kedutaan suatu negara.
 - Barang-barang ekspedisi dan ekshibisi atau pameran.
 - Barang-barang untuk militer yang diimpor langsung oleh angkatan bersenjata
 - Pembungkus/peti kemas untuk diisi kembali.
 - Uang dan surat-surat berharga.
 - Barang-barang contoh
8. Sistem pengolahan dokumen impor/ekspor Indonesia adalah sistem "Carry Over" yaitu dokumen ditunggu selama satu bulan, setelah bulan berjalan, sedangkan dokumen-dokumen yang terlambat akan diolah pada bulan berikutnya. Dengan demikian dokumen bulan-bulan sebelumnya yang terlambat diterima dan masuk pada bulan berjalan, diperlakukan sebagai dokumen bulan pengolahan.
9. Pelabuhan Muat adalah
7. *The following goods are not included in the statistics:*
- Clothings and passengers' jewelry.*
 - Luggage of passengers for own use, except refrigerators, television sets, etc.*
 - Goods imported/exported for the use of foreign representative countries/embassies.*
 - Goods for expeditions, and shows or exhibitions.*
 - Military goods directly imported by the Armed Forces.*
 - Packings/containers to be refilled*
 - Bank notes and securities*
 - Sample goods*
8. *The carry-over system is used in processing Indonesian export and import documents. Documents are processed one month after the current month, while those received later will be processed for the succeeding month. This means previous documents received in the current month will be treated as processed documents.*
9. *Port of loading is port where the*

pelabuhan darimana barang diangkut ke luar negeri atau diekspor

goods are transported out of the country or exported.

10. Negara tujuan adalah negara tujuan akhir yang diketahui untuk barang ekspor yang dikirim ke luar negeri

10. *Country of destination is country that is known to export goods sent abroad.*

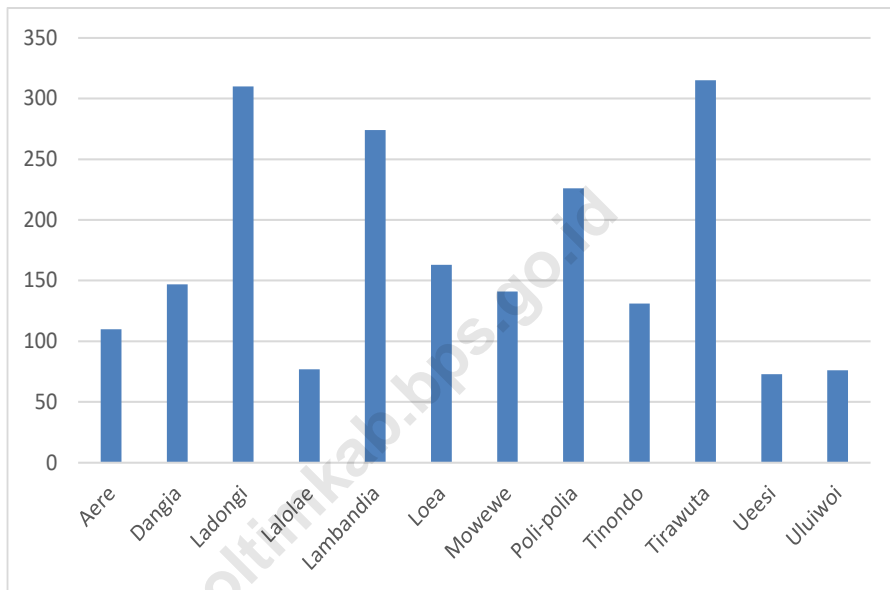
11. Jenis komoditi adalah barang ekspor yang dicatat sesuai kode Harmonized System (HS)

11. *Type commodity is exported goods recorded based on Harmonized System (HS) code.*

<https://koltimkab.bps.go.id>

Gambar
Figures

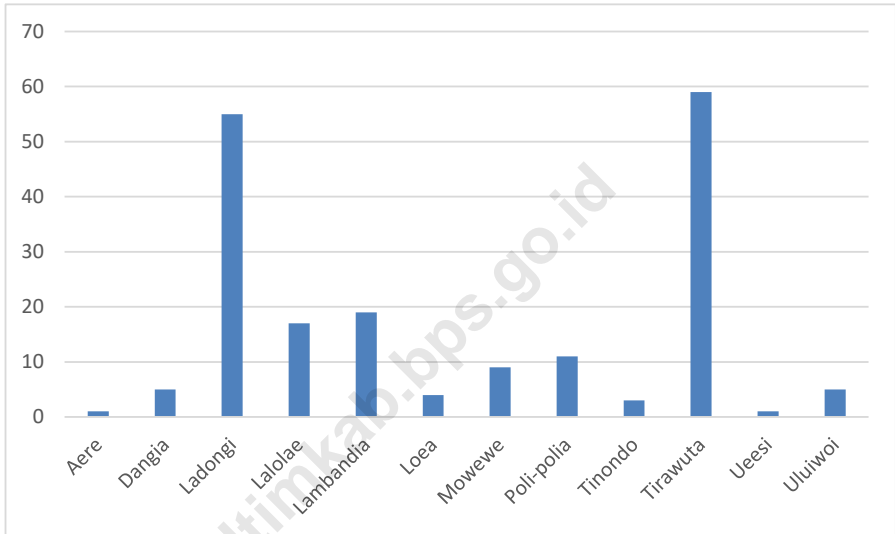
11.1 Jumlah Minimarket dan Toko/Warung Kelontong Menurut Kecamatan di Kabupaten Kolaka Timur, 2021
Number of Minimarket and Store by Subdistrict in Kolaka Timur Regency, 2021



Sumber/Source: BPS, Pendataan Potensi Desa/BPS-Statistics, Village Potential Data Collection

Gambar
Figures

11.2 Jumlah Restoran/Rumah Makan dan Warung/Kedai Makan menurut Kecamatan di Kabupaten Kolaka Timur, 2021
Number of Restaurant and Food Stalls by Subdistrict in Kolaka Timur Regency, 2021



Sumber/Source: BPS, Pendataan Potensi Desa/BPS-Statistics, Village Potential Data Collection

Tabel 11.1 Jumlah Sarana Perdagangan Menurut Kecamatan di Kabupaten Kolaka Timur, 2021
Number of Trade Facilities by Subdistrict in Kolaka Timur Regency, 2021

Kecamatan Subdistrict	Minimarket Minimarket	Toko/Warung Kelontong Store	Jumlah Total
(1)	(2)	(3)	(4)
Aere	-	110	110
Lambangia	1	273	274
Poli-Polia	1	225	226
Dangia	1	146	147
Ladongi	2	308	310
Loea	-	163	163
Tirawuta	5	310	315
Lalolae	1	76	77
Mowewe	1	140	141
Tinondo	-	131	131
Uluwui	-	76	76
Ueesi	-	73	73
Kolaka Timur	12	2 031	2 043

Sumber/Source: BPS, Pendataan Potensi Desa/BPS-Statistics, Village Potential Data Collection

Tabel 11.2 Jumlah Sarana Tempat Makan Menurut Kecamatan di Kabupaten Kolaka Timur, 2021
Table *Number of Food Stalls by Subdistrict in Kolaka Timur Regency, 2021*

Kecamatan Subdistrict	Restoran/Rumah Makan Restaurant	Warung/Kedai Makan	Jumlah Total
(1)	(2)	(3)	(4)
Aere	-	1	1
Lambandia	3	16	19
Poli-Polia	1	10	11
Dangia	-	5	5
Ladongi	10	45	55
Loea	1	3	4
Tirawuta	9	50	59
Lalolae	-	17	17
Mowewe	1	8	9
Tinondo	-	3	3
Uluwoi	-	5	5
Ueesi	-	1	1
Kolaka Timur	25	164	189

Sumber/Source: BPS, Pendataan Potensi Desa/BPS-Statistics, Village Potential Data Collection

Tabel 11.3 Jumlah Pasar Dirinci Menurut Jenisnya dan Kecamatan di Kabupaten Kolaka Timur, 2021
Table 11.3 Number of Markets Specified by Type and Subdistrict in Kolaka Timur Regency, 2021

Kecamatan Subdistrict	Pasar Pemanen Permanent Market	Pasar Semi Permanen Permanent Semi Market	Pasar Tanpa Bangunan Market Without Building
(1)	(2)	(3)	(4)
Aere	-	1	1
Lambandia	1	3	-
Poli-Polia	2	-	-
Dangja	1	1	-
Ladongi	1	1	-
Loea	-	1	-
Tirawuta	2	1	-
Lalolae	1	-	-
Mowewe	1	-	-
Tinondo	1	1	-
Uluiwoi	-	5	-
Ueesi	-	1	1
Kolaka Timur	10	15	2

Sumber/Source: BPS, Pendataan Potensi Desa/BPS-Statistics, Village Potential Data Collection

Tabel 11.4 Jumlah Realisasi Perizinan yang Diterbitkan menurut Jenis dan Bulan di Kabupaten Kolaka Timur, 2021
Table *Number of Realization of License by Type and Month in Kolaka Timur Regency, 2021*

Bulan Month	Izin Mendirikan Bangunan	Izin Gangguan	Izin Tempat Penyimpanan Barang
(1)	(2)	(3)	(4)
Januari/January	23	-	-
Februari/February	21	-	-
Maret/March	41	-	-
April/April	12	-	-
Mei/May	1	-	-
Juni/June	15	-	-
Juli/July	4	-	-
Agustus/August	13	-	-
September/September	17	-	-
Oktober/October	16	-	-
November/November	-	-	-
Desember/December	76	-	-
Kolaka Timur	239	-	-

Sumber/Source: Dinas Penanaman Modal dan PTSP Kabupaten Kolaka Timur

Lanjutan Tabel/*Continued Table 11.4*

Bulan Month	Izin Usaha Perdagangan	Izin Usaha Angkutan Jalan	Izin Usaha Jasa Konstruksi
(1)	(2)	(3)	(4)
Januari/January	15	-	-
Februari/February	24	-	-
Maret/March	7	-	1
April/April	9	-	-
Mei/May	1	-	-
Juni/June	-	-	-
Juli/July	-	-	-
Agustus/August	-	-	-
September/September	-	-	-
Oktober/October	-	-	-
November/November	-	-	-
Desember/December	-	-	-
Kolaka Timur	56	-	1

Sumber/Source: Dinas Penanaman Modal dan PTSP Kabupaten Kolaka Timur

Lanjutan Tabel/*Continued Table* 11.4

Bulan Month	Izin Reklame	Izin Usaha Industri	Tanda Daftar Perusahaan
(1)	(2)	(3)	(4)
Januari/ <i>January</i>	-	1	30
Februari/ <i>February</i>	-	-	38
Maret/ <i>March</i>	-	-	16
April/ <i>April</i>	-	-	27
Mei/ <i>May</i>	-	-	7
Juni/ <i>June</i>	-	-	4
Juli/ <i>July</i>	-	-	-
Agustus/ <i>August</i>	-	-	20
September/ <i>September</i>	-	-	58
Oktober/ <i>October</i>	-	-	74
November/ <i>November</i>	-	-	21
Desember/ <i>December</i>	-	-	24
Kolaka Timur	-	1	319

Sumber/*Source*: Dinas Penanaman Modal dan PTSP Kabupaten Kolaka Timur

Tabel 11.5 **Jumlah Tanda Daftar yang Dikeluarkan Menurut Jenis di Kabupaten Kolaka Timur, 2020-2021**
Table 11.5 **Number of Registration by Type in Kolaka Timur Regency, 2020-2021**

Jenis Type	2020	2021
(1)	(2)	(3)
Perseroan Terbatas (PT)	8	15
Koperasi	-	2
Perusahaan Komoditer (CV)	22	71
Firma	-	-
Perusahaan Otobis (PO)	-	-
Badan Usaha Lain (BUL)	1	-
Perusahaan Perorangan	21	291
Kolaka Timur	52	379

Sumber/Source: Dinas Penanaman Modal dan PTSP Kabupaten Kolaka Timur

Tabel 11.6 **Jumlah Realisasi Perizinan yang Diterbitkan menurut Jenis dan Bulan di Kabupaten Kolaka Timur, 2021**
Table 11.6 **Number of Realization of License by Type and Month in Kolaka Timur Regency, 2021**

Bulan Month	PT	Koperasi	CV
(1)	(2)	(3)	(4)
Januari/January	4	-	13
Februari/February	-	-	22
Maret/March	1	-	8
April/April	-	1	9
Mei/May	-	-	1
Juni/June	-	-	-
Juli/July	-	-	-
Agustus/August	1	-	-
September/September	-	-	3
Oktober/October	3	1	6
November/November	4	-	4
Desember/December	2	-	5
Kolaka Timur	15	2	71

Sumber/Source: Dinas Penanaman Modal dan PTSP Kabupaten Kolaka Timur

Lanjutan Tabel/*Continued Table 11.6*

Bulan Month	Firma	PO	Badan Usaha Lain (BUL)
(1)	(2)	(3)	(4)
Januari/ <i>January</i>	-	-	-
Februari/ <i>February</i>	-	-	-
Maret/ <i>March</i>	-	-	-
April/ <i>April</i>	-	-	-
Mei/ <i>May</i>	-	-	-
Juni/ <i>June</i>	-	-	-
Juli/ <i>July</i>	-	-	-
Agustus/ <i>August</i>	-	-	-
September/ <i>September</i>	-	-	-
Oktober/ <i>October</i>	-	-	-
November/ <i>November</i>	-	-	-
Desember/ <i>December</i>	-	-	-
Kolaka Timur	-	-	-

Sumber/*Source*: Dinas Penanaman Modal dan PTSP Kabupaten Kolaka Timur

Tabel 11.7 **Perusahaan PMDN Berskala Nasional yang Berinvestasi di Kabupaten Kolaka Timur, 2021**
Table 11.7 ***National Company that Registered in Kolaka Timur Regency, 2021***

Nama Perusahaan <i>Company Name</i>	Sektor <i>Sector</i>	Tahun <i>Year</i>
(1)	(2)	(3)
PT. Hasfarm Niaga Nusantara	Perkebunan	2018
PT. Sari Asri Rezeki Indonesia	Perkebunan	2018
PT. Indomarco Prismatama	Perdagangan	2018

Sumber/Source: Dinas Penanaman Modal dan PTSP Kabupaten Kolaka Timur

BAB 12

SISTEM NERACA REGIONAL SYSTEM OF REGIONAL ACCOUNTS

PERTUMBUHAN EKONOMI

Tahun 2021 laju pertumbuhan ekonomi Kabupaten Kolaka Timur sebesar 4,83%



DISTRIBUSI PDRB 2021

3 kategori lapangan usaha teratas

Kategori A (Pertanian, kehutanan, dan perikanan)

Kategori G (Perdagangan besar dan eceran; reparasi mobil dan sepeda motor),

Kategori F (Konstruksi).



KATEGORI A (40,98 %)



KATEGORI F
(13,31 %)



KATEGORI G
(13,33 %)

PENJELASAN TEKNIS**TECHNICAL NOTES**

1. Penghitungan statistik neraca nasional mengikuti buku petunjuk yang diterbitkan oleh Perserikatan Bangsa Bangsa (PBB) dikenal sebagai Sistem Neraca Nasional (SNN). SNN adalah rekomendasi internasional tentang bagaimana menyusun ukuran aktivitas ekonomi yang sesuai dengan standar neraca baku yang didasarkan pada prinsip-prinsip ekonomi. Rekomendasi yang dimaksud dinyatakan dalam sekumpulan konsep, definisi, klasifikasi, dan aturan neraca yang disepakati secara internasional dalam mengukur indikator tertentu seperti Produk Domestik Bruto (PDB). Salah satu bentuk adaptasi pencatatan statistik nasional adalah melakukan perubahan tahun dasar PDB Indonesia dari tahun 2000 ke 2010. Perubahan tahun dasar PDB dilakukan seiring dengan mengadopsi rekomendasi PBB yang tertuang dalam Sistem Neraca Nasional 2008 (SNA 2008).

2. Produk Domestik Bruto pada tingkat nasional serta Produk Domestik Regional Bruto (PDRB) pada tingkat regional (provinsi) menggambarkan kemampuan suatu wilayah untuk menciptakan nilai tambah pada suatu waktu tertentu. Untuk menyusun PDB

1. *The method used to estimate national accounts statistics is based on the standard guidelines formed by United Nation known as System of National Accounts (SNA). SNA is the internationally agreed standard set of recommendations on how to compile measures of economic activity in accordance with strict accounting conventions based on economic principles. The recommendations are expressed in term of a set of concepts, definitions, classifications and accounting rules that comprise the internationally agreed standard for measuring indicators such as Gross Domestic Product (GDP). One of the improvement in the national statistical system is to rebase GDP form base year 2000 to 2010 in order to capture current economic condition. It is in line with the United Nations (UN) recommendation on 2008 SNA.*

2. *The basic measure of the value added arising from economic activity is known as Gross Domestic Product at the national level and Gross Regional Domestic Product (GRDP) at the regional level (provinces/regencies/municipalities). To compile*

maupun PDRB digunakan 2 pendekatan, yaitu lapangan usaha dan pengeluaran. Keduanya menyajikan komposisi data nilai tambah dirinci menurut sumber kegiatan ekonomi (lapangan usaha) dan menurut komponen penggunaannya. PDB maupun PDRB dari sisi lapangan usaha merupakan penjumlahan seluruh komponen nilai tambah bruto yang mampu diciptakan oleh sektor-sektor ekonomi atas berbagai aktivitas produksinya. Sedangkan dari sisi pengeluaran menjelaskan tentang penggunaan dari nilai tambah tersebut.

3. PDB menurut lapangan usaha mengalami perubahan klasifikasi dari 9 lapangan usaha menjadi 17 lapangan usaha. PDB menurut lapangan usaha dirinci menurut total nilai tambah dari seluruh sektor ekonomi yang mencakup lapangan usaha Pertanian, Kehutanan, dan Perikanan; Pertambangan dan Penggalian; Industri Pengolahan; Pengadaan Listrik dan Gas; Pengadaan Air, Pengelolaan Sampah, Limbah dan Daur Ulang; Konstruksi; Perdagangan Besar dan Eceran, Reparasi Mobil dan Sepeda Motor; Transportasi dan Pergudangan; Penyediaan Akomodasi dan Makan Minum; Informasi dan Komunikasi; Jasa Keuangan dan Asuransi; Real Estat; Jasa

these statistics, two approaches have been used, i.e. "production approach" and "expenditure approach". The first approach is to measure value added produced by various kinds of economic activities, while the second approach is to measure final uses of the country's output. In other words, GDP/GRDP is the sum of total value added produced by all economic industries (activities) and the way of using it.

3. *GDP by industry classification changes from 9 sectors to 17 industries. GDP by industry is classified by types of economic activities such as Agriculture, Forestry and Fishing; Mining and Quarrying; Manufacturing; Electricity and Gas; Water supply, Sewerage, Waste Management and Remediation Activities; Construction; Wholesale and Retail Trade; Repair of Motor Vehicles and Motorcycles; Transportation and Storage; Accommodation and Food Service Activities; Information and Communication; Financial and Insurance Activities; Real Estate Activities; Business Activities; Public Administration; Defence and Compulsory Social Security; Education; Human Health and*

Perusahaan; Administrasi Pemerintahan, Pertahanan dan Jaminan Sosial Wajib; Jasa Pendidikan; Jasa Kesehatan dan Kegiatan Sosial; dan Jasa lainnya.

Social Work Activities; and Other Services Activities.

4. PDB menurut pengeluaran mengalami perubahan klasifikasi dimana pengeluaran konsumsi Lembaga Non Profit yang Melayani Rumah Tangga (LNPR) yang sebelumnya termasuk bagian dari pengeluaran konsumsi rumah tangga menjadi komponen terpisah. Sehingga klasifikasi PDB menurut pengeluaran dirinci menjadi 7 komponen yaitu komponen pengeluaran konsumsi rumah tangga, pengeluaran konsumsi LNPR, pengeluaran konsumsi pemerintah, pembentukan modal tetap bruto, perubahan inventori, ekspor barang dan jasa, dan impor barang dan jasa.

4. *GDP by expenditure classification changes where consumption expenditure Non-profit Institutions Serving Households (NPISH) previously included as part of household consumption expenditure is taken out into separate component. So that, GDP by type of expenditures is classified into: household consumption expenditure, NPISH consumption expenditure, government consumption expenditure, gross fixed capital formation, changes in inventories, exports of goods and services, and imports of goods and services.*

5. Pengeluaran konsumsi rumah tangga mencakup berbagai pengeluaran konsumsi akhir rumah tangga atas barang dan jasa untuk memenuhi kebutuhan individu ataupun kelompok secara langsung. Pengeluaran rumah tangga di sini mencakup makanan dan minuman selain restoran; pakaian, alas kaki dan jasa perawatannya; perumahan dan perlengkapan rumah tangga; kesehatan dan pendidikan; transportasi dan komunikasi;

5. *Household consumption expenditures consist of expenditures incurred by households, which are used for both individual or collective needs. Household consumptions are classified into food and beverages other than restaurants; clothing, footwear, and related maintenance services; housing and household equipment; health and education; transport and communication; restaurants and hotels; and others.*

restoran dan hotel serta lainnya.

6. Pengeluaran Pemerintah terdiri dari Pengeluaran Konsumsi Individu dan Pengeluaran Konsumsi Kolektif. Barang dan jasa individu merupakan barang dan jasa privat, dimana ciri-ciri barang privat adalah a) Scarcity, yaitu ada kelangkaan/keterbatasan dalam jumlah; b) Excludable consumption, yaitu konsumsi suatu barang dapat dibatasi hanya pada mereka yang memenuhi persyaratan tertentu (biasanya harga); c) Rivalrous competition, yaitu konsumsi oleh satu konsumen akan mengurangi atau menghilangkan kesempatan pihak lain untuk melakukan hal serupa. Contoh barang dan jasa yang dihasilkan pemerintah dan tergolong sebagai barang dan jasa individu adalah jasa pelayanan kesehatan pemerintah di rumah sakit/puskesmas dan jasa pendidikan di sekolah/universitas negeri. Sedangkan barang dan jasa kolektif ekuivalen dengan barang publik yang memiliki ciri a) Non rivalry, yaitu penggunaan satu konsumen terhadap suatu barang tidak mengurangi kesempatan konsumen lain untuk juga mengkonsumsi barang tersebut; b) Non excludable, yaitu apabila suatu barang publik tersedia, maka tidak ada yang dapat menghalangi siapapun
6. *Government consumption expenditure consists of Individual Consumption Expenditure and Collective Consumption Expenditure. Individual goods and services are private goods and services, which the characteristics of private goods is a) Scarcity, that there is a scarcity/limited in number; b) Excludable consumption, the consumption of goods can be limited only to those who meet certain requirements (usually the price); c) Rivalrous competition, ie consumption by the consumer will reduce or eliminate the chance of another party to do so. Examples of goods and services produced by government and classified as goods and services of individuals is the government health services in hospitals/health centers and education services in schools/universities. Collective goods and services equivalent to public goods characterized by a) Non-rivalry, namely the use of a consumer for an item does not reduce the chance of another consumer to also consume goods; b) Non-excludable, i.e. when a public good available, then nothing can hinder anyone to benefit from the goods or in other words everyone has access to the goods. Examples of goods and services produced by government and classified as collective goods and services is carried military*

untuk memperoleh manfaat dari barang tersebut atau dengan kata lain setiap orang memiliki akses ke barang tersebut. Contoh barang dan jasa yang dihasilkan pemerintah dan tergolong sebagai barang dan jasa kolektif adalah jasa pertahanan yang dilakukan TNI dan keamanan yang dilakukan kepolisian.

defense services and the police's security.

7. Pembentukan Modal Tetap Bruto (PMTB) mencakup pengadaan, pembuatan, dan pembelian barang modal. Barang modal dimaksud adalah barang-barang yang digunakan untuk proses produksi, tahan lama atau yang mempunyai umur pemakaian lebih dari satu tahun seperti bangunan, mesin-mesin dan alat angkutan. Termasuk pula di sini perbaikan besar (berat) yang sifatnya memperpanjang umur atau mengubah bentuk atau kapasitas barang modal tersebut. Pengeluaran barang modal untuk keperluan militer juga dicakup sebagai PMTB. Klasifikasi komponen PMTB dibagi menjadi 6 sub komponen yaitu Konstruksi; Mesin dan Peralatan; Kendaraan; Peralatan Lainnya; Cultivated Biological Resources (CBR) dan Produk Kekayaan Intelektual.
7. *Gross Fixed Capital Formation (GFCF) includes procurement, manufacture, and the purchase of capital goods. Capital goods are goods which are used for the production process, durable or have a service life of more than one year such as buildings, machinery, and transportation equipment. Including here: huge improvement that are to extend the life or changing the shape or the capacity of the capital goods. Capital expenditures for military purposes are also covered as GFCF. GFCF component are classified into six sub-components: Construction; Machinery and Equipment; vehicle; Other equipment; Cultivated Biological Resources (CBR) and Intellectual Property Product.*
8. Ekspor barang dan jasa merupakan transaksi perdagangan barang dan jasa dari penduduk (residen) ke bukan penduduk (nonresiden).
8. *Exports of goods and services consist of transactions of goods and services from residents to non-residents. Imports of goods*

Impor barang dan jasa adalah transaksi perdagangan dari bukan penduduk ke penduduk. Ekspor atau impor barang terjadi pada saat terjadi perubahan hak kepemilikan barang antara penduduk dengan bukan penduduk (dengan atau tanpa perpindahan fisik barang tersebut). Pada PDB dengan tahun dasar 2010, ekspor dan impor barang dirinci menjadi nonmigas dan migas.

and services consist of transaction of goods and services from non-residents to residents. Exports and imports of goods occur when there are changes in ownership of goods between residents and non-residents (with or without physical movements of goods across frontiers). On the GDP at 2010 basic year, exports and imports of goods specified into non oil and gas and oil and gas.

9. Produk Domestik Bruto maupun agregat turunannya disajikan dalam 2 (dua) versi penilaian, yaitu atas dasar "harga berlaku" dan atas dasar "harga konstan". Disebut sebagai harga berlaku karena seluruh agregat dinilai dengan menggunakan harga pada tahun berjalan, sedangkan harga konstan penilaiannya didasarkan kepada harga satu tahun dasar tertentu, dalam publikasi ini digunakan harga tahun 2010.

9. GDP and its aggregations are presented in two forms: at current market prices and at constant base year market prices. In presenting current market prices, all aggregates are valued at current market prices, while base year constant market prices are shown by valuing all aggregates at fixed base year prices. Year of 2010 is used as the base year in this publication.

10. Laju pertumbuhan Produk Domestik Bruto diperoleh dari perhitungan PDB atas dasar harga konstan. Diperoleh dengan cara mengurangi nilai PDB pada tahun ke-n terhadap nilai pada tahun ke n-1 (tahun sebelumnya), dibagi dengan nilai pada tahun ke n-1, dikalikan dengan 100 persen. Laju pertumbuhan menunjukkan perkembangan

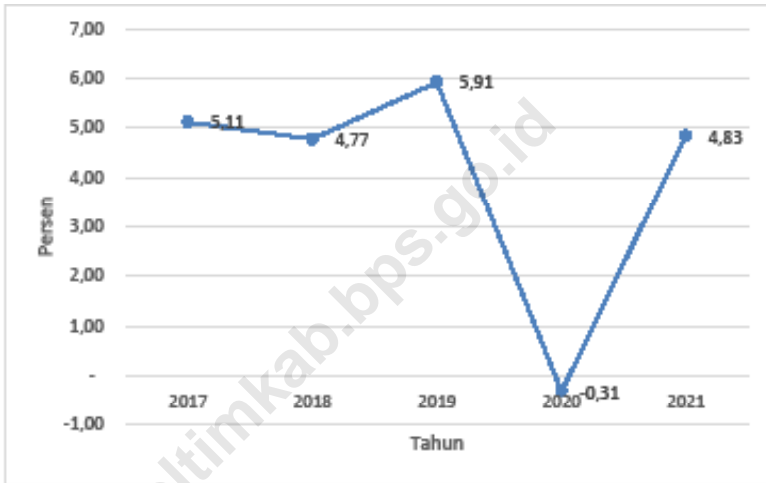
10. Growth rate of Gross Domestic Product is derived from GDP at constant market prices. It is obtained by subtracting the value of GDP year n with the value of GDP year n-1, divided by the value of GDP year n-1 then multiplied by 100 percent. The growth rate of GDP explains the income growth during the given period.

agregat pendapatan dari satu waktu tertentu terhadap waktu sebelumnya.

<https://koltimkab.bps.go.id>

Gambar
Figures

12.1 Laju Pertumbuhan Produk Domestik Regional Bruto Kabupaten Kolaka Timur Atas Dasar Harga Konstan Menurut Lapangan Usaha (Persen), 2017-2021
Growth Rate of Gross Regional Domestic Product of Kolaka Timur Regency at Current Market Prices by Industrial Origin (Percent), in Kolaka Timur Regency, 2017-2021



Sumber/Source: BPS, berbagai sensus, survei dan sumber lain/BPS-Statistics Indonesia, various census, survey, and other sources

**Tabel
Table****12.1**

Produk Domestik Regional Bruto Atas Dasar Harga Berlaku Menurut Lapangan Usaha di Kabupaten Kolaka Timur (miliar rupiah), 2017-2021
Gross Regional Domestic Product at Current Market Prices by Industry in Kolaka Timur Regency (billion rupiahs), 2017-2021

Lapangan Usaha/Industry		2017	2018	2019	2020*	2021**
(1)		(2)	(3)	(4)	(5)	(6)
A	Pertanian, Kehutanan, dan Perikanan/ <i>Agriculture, Forestry, and Fishing</i>	1.619,14	1.693,32	1.862,02	1.910,62	1.980,87
B	Pertambangan dan Penggalian/ <i>Mining and Quarrying</i>	357,65	390,04	436,85	408,73	445,00
C	Industri Pengolahan/ <i>Manufacturing</i>	128,57	132,78	136,21	136,13	145,33
D	Pengadaan Listrik dan Gas/ <i>Electricity and Gas</i>	0,80	0,83	0,89	0,95	1,03
E	Pengadaan Air; Pengelolaan Sampah, Limbah, dan Daur Ulang/ <i>Water Supply; Sewerage, Waste Management, and Remediation Activities</i>	6,38	6,77	7,40	7,99	8,04
F	Konstruksi/ <i>Construction</i>	424,79	473,11	521,59	523,98	643,51
G	Perdagangan Besar dan Eceran; Reparasi Mobil dan Sepeda Motor/ <i>Wholesale and Retail Trade; Repair of Motor Vehicles and Motorcycles</i>	511,12	561,47	608,84	606,45	644,23
H	Transportasi dan Pergudangan/ <i>Transportation and Storage</i>	82,40	92,57	99,65	99,63	108,79
I	Penyediaan Akomodasi dan Makan Minum/ <i>Accommodation and Food Service Activities</i>	18,19	19,92	21,35	20,95	22,89
J	Informasi dan Komunikasi/ <i>Information and Communication</i>	46,20	50,06	54,28	59,08	61,83

Catatan/Note: *Angka Sementara/*Preliminary Figures***Angka Sangat Sementara/*Very Preliminary Figures*Sumber/Source: BPS, berbagai sensus, survei dan sumber lain/*BPS-Statistics Indonesia, various census, survey, and other sources*

Lanjutan Tabel/Continued Table 12.1

Lapangan Usaha/Industry		2017	2018	2019	2020*	2021**
(1)		(2)	(3)	(4)	(5)	(6)
K	Jasa Keuangan dan Asuransi/ Financial and Insurance Activities	79,59	83,88	89,55	94,32	105,40
L	Real Estat/Real Estate Activities	50,77	52,62	55,48	55,87	58,35
M,N	Jasa Perusahaan/Business Activities	7,79	8,46	8,94	8,87	9,45
O	Administrasi Pemerintahan, Pertahanan, dan Jaminan Sosial Wajib/Public Administration and Defence; Compulsory Social Security	232,78	251,80	266,73	289,07	305,48
P	Jasa Pendidikan/Education	138,25	149,61	153,52	164,95	178,34
Q	Jasa Kesehatan dan Kegiatan Sosial/Human Health and Social Work Activities	32,46	35,14	37,54	42,32	46,56
R,S,T,U	Jasa Lainnya/Other Services Activities	59,00	62,78	66,31	66,43	68,95
Produk Domestik Regional Bruto/Gross Regional Domestic Product		3.795,90	4.065,16	4.427,15	4.496,34	4.834,05

Catatan/Note: *Angka Sementara/Preliminary Figures

**Angka Sangat Sementara/Very Preliminary Figures

Sumber/Source: BPS, berbagai sensus, survei dan sumber lain/BPS-Statistics Indonesia, various census, survey, and other sources

Tabel
Table

12.2

Produk Domestik Regional Bruto Atas Dasar Harga Konstan 2010 Menurut Lapangan Usaha di Kabupaten Kolaka Timur (miliar rupiah), 2017-2021
Gross Regional Domestic Product at 2010 Constant Market Prices by Industry in Kolaka Timur Regency (billion rupiahs), 2017-2021

Lapangan Usaha/Industry	2017	2018	2019	2020*	2021**
(1)	(2)	(3)	(4)	(5)	(6)
A Pertanian, Kehutanan, dan Perikanan/ <i>Agriculture, Forestry, and Fishing</i>	1.271,50	1.315,91	1.388,96	1.378,28	1.395,52
B Pertambangan dan Penggalian/ <i>Mining and Quarrying</i>	257,82	275,57	302,16	288,84	309,00
C Industri Pengolahan/ <i>Manufacturing</i>	97,54	97,66	97,70	95,02	98,39
D Pengadaan Listrik dan Gas/ <i>Electricity and Gas</i>	0,71	0,72	0,77	0,79	0,84
E Pengadaan Air; Pengelolaan Sampah, Limbah, dan Daur Ulang/ <i>Water Supply; Sewerage, Waste Management, and Remediation Activities</i>	4,69	4,96	5,39	5,78	5,76
F Konstruksi/ <i>Construction</i>	311,83	333,64	365,84	365,78	427,11
G Perdagangan Besar dan Eceran; Reparasi Mobil dan Sepeda Motor/ <i>Wholesale and Retail Trade; Repair of Motor Vehicles and Motorcycles</i>	393,33	416,66	439,58	430,80	452,84
H Transportasi dan Pergudangan/ <i>Transportation and Storage</i>	76,94	83,90	88,23	86,49	92,51
I Penyediaan Akomodasi dan Makan Minum/ <i>Accommodation and Food Service Activities</i>	13,99	14,92	15,68	15,08	16,19
J Informasi dan Komunikasi/ <i>Information and Communication</i>	46,19	49,98	54,26	59,82	62,95

Catatan/Note: *Angka Sementara/*Preliminary Figures***Angka Sangat Sementara/*Very Preliminary Figures*Sumber/Source: BPS, berbagai sensus, survei dan sumber lain/*BPS-Statistics Indonesia, various census, survey, and other sources*

Lanjutan Tabel/Continued Table 12.2

Lapangan Usaha/Industry		2017	2018	2019	2020*	2021**
(1)		(2)	(3)	(4)	(5)	(6)
K	Jasa Keuangan dan Asuransi/ <i>Financial and Insurance Activities</i>	57,18	58,36	61,06	64,46	69,17
L	Real Estat/ <i>Real Estate Activities</i>	39,79	40,89	42,75	42,93	44,49
M,N	Jasa Perusahaan/ <i>Business Activities</i>	6,10	6,42	6,57	6,33	6,58
O	Administrasi Pemerintahan, Pertahanan, dan Jaminan Sosial Wajib/ <i>Public Administration and Defence; Compulsory Social Security</i>	179,36	186,31	193,94	203,74	209,95
P	Jasa Pendidikan/ <i>Education</i>	110,71	118,00	119,50	126,80	133,56
Q	Jasa Kesehatan dan Kegiatan Sosial/ <i>Human Health and Social Work Activities</i>	26,57	28,13	29,49	32,38	35,15
R,S,T,U	Jasa Lainnya/ <i>Other Services Activities</i>	49,67	52,36	54,90	53,25	53,92
Produk Domestik Regional Bruto/Gross Regional Domestic Product		2.943,93	3.084,37	3.266,77	3.256,58	3.413,96

Catatan/Note: *Angka Sementara/Preliminary Figures

**Angka Sangat Sementara/Very Preliminary Figures

Sumber/Source: BPS, berbagai sensus, survei dan sumber lain/BPS-Statistics Indonesia, various census, survey, and other sources

**Tabel
Table****12.3**

Distribusi Persentase Produk Domestik Regional Bruto Atas Dasar Harga Berlaku Menurut Lapangan Usaha di Kabupaten Kolaka Timur (persen), 2017-2021
Percentage Distribution of Gross Regional Domestic Product at Current Market Prices by Industry in Kolaka Timur Regency (percent), 2017-2021

Lapangan Usaha/Industry	2017	2018	2019	2020*	2021**
(1)	(2)	(3)	(4)	(5)	(6)
A Pertanian, Kehutanan, dan Perikanan/ <i>Agriculture, Forestry, and Fishing</i>	42,66	41,65	42,06	42,49	40,98
B Pertambangan dan Penggalian/ <i>Mining and Quarrying</i>	9,42	9,59	9,87	9,09	9,21
C Industri Pengolahan/ <i>Manufacturing</i>	3,39	3,27	3,08	3,03	3,01
D Pengadaan Listrik dan Gas/ <i>Electricity and Gas</i>	0,02	0,02	0,02	0,02	0,02
E Pengadaan Air; Pengelolaan Sampah, Limbah, dan Daur Ulang/ <i>Water Supply; Sewerage, Waste Management, and Remediation Activities</i>	0,17	0,17	0,17	0,18	0,17
F Konstruksi/ <i>Construction</i>	11,19	11,64	11,78	11,65	13,31
G Perdagangan Besar dan Eceran; Reparasi Mobil dan Sepeda Motor/ <i>Wholesale and Retail Trade; Repair of Motor Vehicles and Motorcycles</i>	13,47	13,81	13,75	13,49	13,33
H Transportasi dan Pergudangan/ <i>Transportation and Storage</i>	2,17	2,28	2,25	2,22	2,25
I Penyediaan Akomodasi dan Makan Minum/ <i>Accommodation and Food Service Activities</i>	0,48	0,49	0,48	0,47	0,47
J Informasi dan Komunikasi/ <i>Information and Communication</i>	1,22	1,23	1,23	1,31	1,28
K Jasa Keuangan dan Asuransi/ <i>Financial and Insurance Activities</i>	2,10	2,06	2,02	2,10	2,18

Lanjutan Tabel/*Continued Table* 12.3

	Lapangan Usaha/Industry	2017	2018	2019	2020*	2021**
	(1)	(2)	(3)	(4)	(5)	(6)
L	Real Estat/ <i>Real Estate Activities</i>	1,34	1,29	1,25	1,24	1,21
M,N	Jasa Perusahaan/ <i>Business Activities</i>	0,21	0,21	0,20	0,20	0,20
O	Administrasi Pemerintahan, Pertahanan, dan Jaminan Sosial Wajib/ <i>Public Administration and Defence; Compulsory Social Security</i>	6,13	6,19	6,02	6,43	6,32
P	Jasa Pendidikan/ <i>Education</i>	3,64	3,68	3,47	3,67	3,69
Q	Jasa Kesehatan dan Kegiatan Sosial/ <i>Human Health and Social Work Activities</i>	0,86	0,86	0,85	0,94	0,96
R,S,T,U	Jasa Lainnya/ <i>Other Services Activities</i>	1,55	1,54	1,50	1,48	1,43
	Produk Domestik Regional Bruto/Gross Regional Domestic Product	100,00	100,00	100,00	100,00	100,00

Catatan/Note: *Angka Sementara/*Preliminary Figures*

**Angka Sangat Sementara/*Very Preliminary Figures*

Sumber/Source: BPS, berbagai sensus, survei dan sumber lain/*BPS-Statistics Indonesia, various census, survey, and other sources*

**Tabel
Table****12.4**

Laju Pertumbuhan Produk Domestik Regional Bruto Atas Dasar Harga Konstan 2010 Menurut Lapangan Usaha di Kabupaten Kolaka Timur (persen), 2018-2021
Growth Rate of Gross Regional Domestic Product of at 2010 Constant Market Prices by Industry in Kolaka Timur Regency (percent), 2018-2021

	Lapangan Usaha/Industry	2018	2019	2020*	2021**
	(1)	(2)	(3)	(4)	(5)
A	Pertanian, Kehutanan, dan Perikanan/ <i>Agriculture, Forestry, and Fishing</i>	3,49	5,55	-0,77	1,25
B	Pertambangan dan Penggalian/ <i>Mining and Quarrying</i>	6,88	9,65	-4,41	6,98
C	Industri Pengolahan/ <i>Manufacturing</i>	0,12	0,04	-2,74	3,55
D	Pengadaan Listrik dan Gas/ <i>Electricity and Gas</i>	1,63	5,95	3,26	6,50
E	Pengadaan Air; Pengelolaan Sampah, Limbah, dan Daur Ulang/ <i>Water Supply; Sewerage, Waste Management, and Remediation Activities</i>	5,70	8,65	7,23	-0,36
F	Konstruksi/ <i>Construction</i>	6,99	9,65	-0,02	16,77
G	Perdagangan Besar dan Eceran; Reparasi Mobil dan Sepeda Motor/ <i>Wholesale and Retail Trade; Repair of Motor Vehicles and Motorcycles</i>	5,93	5,50	-2,00	5,11
H	Transportasi dan Pergudangan/ <i>Transportation and Storage</i>	9,04	5,17	-1,98	6,96
I	Penyediaan Akomodasi dan Makan Minum/ <i>Accommodation and Food Service Activities</i>	6,64	5,11	-3,81	7,33
J	Informasi dan Komunikasi/ <i>Information and Communication</i>	8,20	8,56	10,26	5,22
K	Jasa Keuangan dan Asuransi/ <i>Financial and Insurance Activities</i>	2,06	4,63	5,57	7,32
L	Real Estat/ <i>Real Estate Activities</i>	2,78	4,55	0,42	3,63
M,N	Jasa Perusahaan/ <i>Business Activities</i>	5,22	2,35	-3,67	3,97

Lanjutan Tabel/Continued Table 12.4

Lapangan Usaha/Industry		2018	2019	2020*	2021**
(1)		(2)	(3)	(4)	(5)
0	Administrasi Pemerintahan, Pertahanan, dan Jaminan Sosial Wajib/Public Administration and Defence; Compulsory Social Security	3,87	4,10	5,05	3,05
P	Jasa Pendidikan/Education	6,59	1,27	6,11	5,34
Q	Jasa Kesehatan dan Kegiatan Sosial/Human Health and Social Work Activities	5,86	4,86	9,79	8,56
R,S,T,U	Jasa Lainnya/Other Services Activities	5,41	4,86	-3,00	1,25
Produk Domestik Regional Bruto/Gross Regional Domestic Product		4,77	5,91	-0,31	4,83

Catatan/Note: *Angka Sementara/Preliminary Figures

**Angka Sangat Sementara/Very Preliminary Figures

Sumber/Source: BPS, berbagai sensus, survei dan sumber lain/BPS-Statistics Indonesia, various census, survey, and other sources

Tabel 12.5 **Produk Domestik Regional Bruto Atas Dasar Harga Berlaku Menurut Jenis Pengeluaran di Kabupaten Kolaka Timur (miliar rupiah), 2017–2021**
Gross Regional Domestic Product at Current Market Prices by Type of Expenditure in Kolaka Timur Regency (billion rupiahs), 2017–2021

Jenis Pengeluaran Type of Expenditure	2017	2018	2019	2020*	2021**
(1)	(2)	(3)	(4)	(5)	(6)
Pengeluaran Konsumsi Rumah Tangga <i>Household Consumption Expenditure</i>	2.429,94	2.673,12	2.864,59	2.919,27	3.043,88
Pengeluaran Konsumsi LNPRT <i>NPISH Consumption Expenditure</i>	30,69	33,83	37,45	37,67	38,80
Pengeluaran Konsumsi Pemerintah <i>Government Consumption Expenditure</i>	378,60	418,80	448,24	441,60	473,42
Pembentukan Modal Tetap Bruto <i>Gross Fixed Capital Formation</i>	1.383,56	1.524,92	1.669,47	1.657,79	1.853,63
Perubahan Inventori <i>Changes in Inventories</i>	164,01	21,35	31,01	28,74	33,46
Ekspor Barang dan Jasa/ <i>Exports of Goods and Services</i>	403,03	404,13	460,37	477,01	608,24
Dikurangi: Impor Barang dan Jasa <i>Less: Import of Goods and Services</i>	993,94	1.010,99	1.083,99	1.065,73	1.217,38
Diskrepansi Statistik ¹ <i>Statistical Discrepancies¹</i>	-	-	-	-	-
Produk Domestik Regional Bruto/Gross Regional Domestic Product	3.795,90	4.065,16	4.427,15	4.496,34	4.834,05

Catatan/Note: *Angka Sementara/Preliminary Figures
 **Angka Sangat Sementara/Very Preliminary Figures

Sumber/Source: BPS, berbagai sensus, survei dan sumber lain/BPS-Statistics Indonesia, various census, survey, and other sources

Tabel 12.6 **Produk Domestik Regional Bruto Atas Dasar Harga Konstan 2010 Menurut Jenis Pengeluaran di Kabupaten Kolaka Timur (miliar rupiah), 2017–2021**
Gross Regional Domestic Product at 2010 Constant Market Prices by Type of Expenditure in Kolaka Timur Regency (billion rupiahs), 2017–2021

Jenis Pengeluaran <i>Type of Expenditure</i>	2017	2018	2019	2020*	2021**
(1)	(2)	(3)	(4)	(5)	(6)
Pengeluaran Konsumsi Rumah Tangga <i>Household Consumption Expenditure</i>	1.839,70	1.946,34	2.033,28	2.032,77	2.080,42
Pengeluaran Konsumsi LNPRT <i>NPISH Consumption Expenditure</i>	24,12	25,84	28,22	27,94	28,25
Pengeluaran Konsumsi Pemerintah <i>Government Consumption Expenditure</i>	270,31	287,36	299,92	287,15	303,10
Pembentukan Modal Tetap Bruto <i>Gross Fixed Capital Formation</i>	1.167,05	1.237,15	1.311,44	1.289,06	1.384,17
Perubahan Inventori <i>Changes in Inventories</i>	192,16	20,64	28,36	24,89	28,84
Ekspor Barang dan Jasa/ <i>Exports of Goods and Services</i>	293,37	409,81	468,77	491,53	580,26
Dikurangi: Impor Barang dan Jasa <i>Less: Import of Goods and Services</i>	842,78	842,77	903,21	896,77	991,08
Diskrepansi Statistik ¹ <i>Statistical Discrepancies ¹</i>	-	-	-	-	-
Produk Domestik Regional Bruto/<i>Gross Regional Domestic Product</i>	2.943,93	3.084,37	3.266,77	3.256,58	3.413,96

Catatan/Note: *Angka Sementara/*Preliminary Figures*
 **Angka Sangat Sementara/*Very Preliminary Figures*

Sumber/Source: BPS, berbagai sensus, survei dan sumber lain/*BPS-Statistics Indonesia, various census, survey, and other sources*


BAB 13

PERBANDINGAN ANTAR KABUPATEN/KOTA REGENCY/MUNICIPAL COMPARISON



Jumlah penduduk
Kolaka Timur 2021
menempati urutan
9 besar dari 17
Kabupaten/Kota
di Provinsi Sulawesi
Tenggara dengan jumlah
penduduk sebesar **120.966**
jiwa

sebesar **14,35 %**
penduduk
Kolaka Timur
digolongkan miskin,
nilai ini menempati urutan
ke **12** dari 17
kabupaten/kota
di Provinsi Sulawesi
Tenggara



PENJELASAN TEKNIS

1. Jumlah penduduk dan angka harapan hidup penduduk setiap negara merupakan hasil estimasi yang merujuk pada data sensus yang dilakukan setiap kabupaten/kota. Misalnya Kabupaten Kolaka Timur mengacu pada hasil Sensus Penduduk (SP) 2010. Estimasi tersebut memperhatikan perubahan tingkat kelahiran, kematian, dan perpindahan penduduk.
2. Laju pertumbuhan produk domestik regional bruto (PDRB) per kapita atas dasar harga konstan. Diperoleh dengan cara mengurangi nilai PDRB per kapita pada tahun ke-n dengan nilai pada tahun ke n-1 (tahun sebelumnya), dibagi dengan nilai pada tahun ke n-1, kemudian dikalikan dengan 100 persen. Laju pertumbuhan tersebut menunjukkan perkembangan agregat pendapatan perkapita penduduk dari satu waktu tertentu terhadap waktu sebelumnya (perkembangan berantai).
3. Aspek lain yang sering digunakan untuk perbandingan antar wilayah dalam bidang sosial adalah tingkat kemiskinan dan pembangunan manusia. Kedua aspek ini sering digunakan sebagai alat ukur keberhasilan

TECHNICAL NOTES

1. *Population data and life expectancy at birth data of each country refer to the population census-based estimation result conducted by each regency/municipality. For example, Kolaka Timur Regency population data refer to the result of the 2010 Population Census. The estimates took into account the trends in fertility, mortality, and migration.*
2. *Growth rate of per capita gross domestic regional product (GDRP) is derived from per capita GDRP at constant market prices. It is obtained by subtracting the value of per capita GDRP year in n with the value per capita GDRP year n-1, divided by the value of per capita GDRP year n-1 then multiplied by 100 percent. The growth rate of per capita GDRP explains the per capita income growth during the given period.*
3. *Another aspect that is often used for comparisons between regions in the social field is the level of poverty and human development. Both of these aspects are often used as a measure of the success of development in the region in*

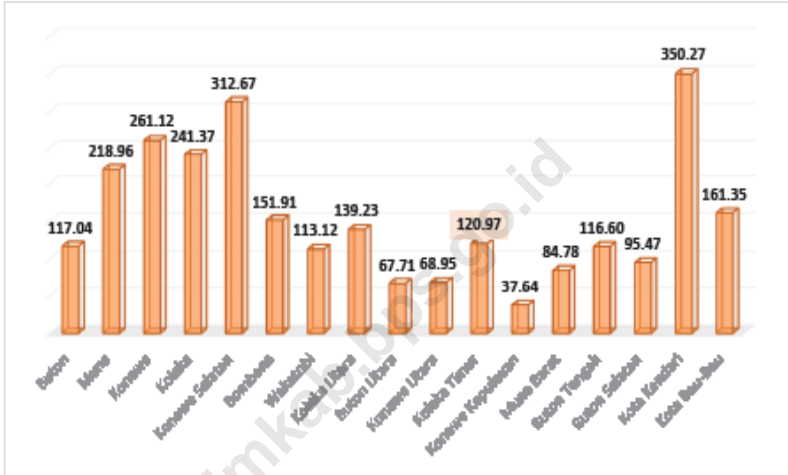
pembangunan di suatu wilayah secara umum. Angka kemiskinan masih menjadi perhatian bagi pemerintah untuk meningkatkan kesejahteraan penduduknya.

general. The poverty rate remains a concern for the government to improve the welfare of the population.

<https://koltimkab.bps.go.id>

Gambar
Figures

13.1 Jumlah Penduduk Menurut Kabupaten/Kota di Provinsi Sulawesi Tenggara (ribu), 2021
Population by Regency/Municipality in Provinsi Sulawesi Tenggara (thousand), 2021



Sumber/Source: BPS, Proyeksi Penduduk Interim 2020–2023 (Pertengahan tahun/Juni)/The result of Interim Population Projection 2020–2023 (mid year/June)

Tabel 13.1 **Jumlah Penduduk Menurut Kabupaten/Kota di Provinsi Sulawesi Tenggara (ribu), 2017–2021**
Table 13.1 **Population by Regency/Municipality in Provinsi Sulawesi Tenggara (thousand), 2017–2021**

Kabupaten/Kota Regency/Municipality	2017 ¹	2018 ¹	2019 ¹	2020 ²	2021 ³
(1)	(2)	(3)	(4)	(5)	(6)
Buton	100,44	101,62	102,64	115,21	117,04
Muna	218,68	221,34	224,10	215,53	218,956
Konawe	244,32	249,01	254,70	257,01	261,116
Kolaka	251,52	256,83	261,66	237,59	241,366
Konawe Selatan	304,21	309,30	314,79	308,52	312,674
Bombana	175,50	180,04	184,57	150,71	151,91
Wakatobi	95,39	95,74	95,89	111,40	113,122
Kolaka Utara	144,68	147,86	150,83	137,66	139,234
Buton Utara	62,09	63,07	64,07	66,65	67,714
Konawe Utara	60,88	62,40	63,81	67,87	68,95
Kolaka Timur	128,15	130,86	133,32	120,70	120,966
Konawe Kepulauan	33,21	33,68	34,22	37,05	37,639
Muna Barat	79,65	80,62	81,62	84,59	84,777
Buton Tengah	91,10	92,17	93,09	114,77	116,599
Buton Selatan	79,05	79,98	80,78	95,26	95,472
Kota Kendari	370,73	381,63	392,83	345,11	350,267
Kota Bau-Bau	162,78	167,52	171,80	159,25	161,354
Sulawesi Tenggara	2 602,39	2 653,65	2 704,74	2 624,88	2 659,156

Sumber/Source: ¹BPS, Proyeksi Penduduk Indonesia 2010–2035/BPS-Statistics Indonesia, Indonesia Population Projection 2010–2035
²BPS, Sensus Penduduk 2020/ BPS-Statistics Indonesia, 2020 Population Census
³BPS, Proyeksi Penduduk Interim 2020–2023 (Pertengahan tahun/Juni)/The result of Interim Population Projection 2020–2023 (mid year/June)

Tabel 13.2 **Laju Pertumbuhan Penduduk Menurut Kabupaten/Kota di Provinsi Sulawesi Tenggara (Persen), 2017–2021**
Table 13.2 **Growth Rate of Population by Regency/Municipality in Sulawesi Tenggara Province (Percent), 2017–2021**

Kabupaten/Kota Regency/Municipality	2017	2018	2019	2020*	2021
(1)	(2)	(3)	(4)	(5)	(6)
Buton	1,10	1,12	1,01	1,95	2,13
Muna	1,50	1,22	1,25	0,89	2,13
Konawe	2,63	1,92	2,28	1,83	2,14
Kolaka	1,86	2,11	1,88	1,26	2,13
Konawe Selatan	1,43	1,67	1,77	1,50	1,80
Bombana	3,22	2,59	2,52	0,77	1,07
Wakatobi	0,19	0,37	0,16	1,76	2,06
Kolaka Utara	1,45	2,20	2,01	1,23	1,53
Buton Utara	1,58	1,58	1,59	1,92	2,13
Konawe Utara	2,03	2,49	2,26	2,70	2,13
Kolaka Timur	1,82	2,11	1,88	1,23	0,30
Konawe Kepulauan	2,80	1,41	1,60	2,42	2,13
Muna Barat	1,49	1,22	1,25	1,62	0,29
Buton Tengah	1,04	1,17	1,00	2,79	2,13
Buton Selatan	1,18	1,17	1,01	2,34	0,30
Kota Kendari	3,16	2,94	2,94	1,70	2,00
Kota Bau-Bau	2,85	2,91	2,56	1,47	1,77
Sulawesi Tenggara	2,01	1,97	1,93	1,58	1,75

Catatan/Note: * Laju pertumbuhan penduduk antar sensus 2010–2020/ Population growth rate between 2010–2020 censuses
 Sumber/Source: BPS, Proyeksi Penduduk Indonesia 2010–2035/ BPS-Statistics Indonesia, Indonesia Population
 BPS, Proyeksi Penduduk Interim 2020–2023 (Pertengahan tahun/Juni)/The result of Interim Population Projection
 2020–2023 (mid year/June)

Tabel 13.3 **Laju Pertumbuhan Produk Domestik Regional Bruto Atas Dasar Harga Konstan 2010 Menurut Kabupaten/Kota di Provinsi Sulawesi Tenggara (persen), 2017–2021**
Rate of Growth of Gross Regional Domestic Products at Constant 2010 Prices by Regency/Municipality in Sulawesi Tenggara Province (percent), 2017–2021

Kabupaten/Kota Regency/Municipality	2017	2018	2019	2020*	2021**
(1)	(2)	(3)	(4)	(5)	(6)
Buton	4,93	5,04	4,93	(0,49)	2,62
Muna	5,02	5,16	5,41	0,01	3,18
Konawe	5,21	10,70	11,84	6,42	6,51
Kolaka	10,38	5,84	6,14	(3,40)	4,21
Konawe Selatan	6,69	5,66	5,69	(2,22)	4,84
Bombana	6,54	5,83	5,99	0,56	3,50
Wakatobi	5,96	6,49	6,60	0,76	4,02
Kolaka Utara	6,03	6,59	6,10	0,40	2,66
Buton Utara	6,24	5,85	5,69	0,99	4,08
Konawe Utara	6,00	6,38	6,41	(0,72)	4,59
Kolaka Timur	5,11	4,77	5,91	(0,31)	4,83
Konawe Kepulauan	7,10	7,42	7,36	(0,63)	2,30
Muna Barat	5,31	6,62	6,79	0,42	4,09
Buton Tengah	6,47	5,83	4,90	3,04	3,12
Buton Selatan	6,98	5,48	4,87	(1,39)	2,29
Kota Kendari	2,80	2,46	2,57	0,83	3,38
Kota Bau-Bau	3,67	2,99	2,76	1,24	1,72
Sulawesi Tenggara	6,76	6,40	6,50	(0,65)	4,10

Catatan/Note: *Angka Sementara/Preliminary Figures

**Angka Sangat Sementara/Very Preliminary Figures

Sumber/Source: BPS, berbagai sensus, survei dan sumber lain/BPS-Statistics Indonesia, various census, survey, and other sources

Tabel 13.4 **Jumlah Penduduk Miskin Menurut Kabupaten/Kota di Provinsi Sulawesi Tenggara (ribu), 2017–2021**
Table 13.4 **Number of Poor Population by Regency/Municipality in Sulawesi Tenggara Province (thousand), 2017–2021**

Kabupaten/Kota Regency/Municipality	2017	2018	2019	2020	2021
(1)	(2)	(3)	(4)	(5)	(6)
Buton	13,41	13,78	13,97	16,68	14,25
Muna	32,35	29,12	28,472	28,73	30,54
Konawe	37,99	33,4	31,253	31,63	32,46
Kolaka	26,64	24,74	23,999	23,76	33,45
Konawe Selatan	33,73	33,73	33,891	34,22	36,17
Bombana	21,52	19,77	19,372	18,84	19,73
Wakatobi	15,48	14,2	14,139	13,75	15,30
Kolaka Utara	23,42	21,3	19,797	19,83	21,36
Buton Utara	9,63	9,38	9,175	9,13	9,45
Konawe Utara	8,44	8,82	8,67	8,78	9,26
Kolaka Timur	28,86	25,97	26,294	26,38	20,03
Konawe Kepulauan	5,97	5,87	5,855	5,88	5,98
Muna Barat	12,89	11,39	11,516	11,32	11,55
Buton Tengah	16,73	13,72	14,644	14,40	14,73
Buton Selatan	12,66	11,86	11,814	11,50	11,71
Kota Kendari	18,44	17,76	17,3	17,46	19,46
Kota Bau-Bau	13,55	12,59	12,419	12,53	13,30
Sulawesi Tenggara	331,71	307,1	302,58	301,82	318,70

Sumber/Source: BPS, Survei Sosial Ekonomi Nasional (Susenas) Maret / BPS-Statistics, National Socioeconomic Survey, March

Tabel 13.5 **Persentase Penduduk Miskin Menurut Kabupaten/Kota di Provinsi Sulawesi Tenggara, 2017–2021**
Table 13.5 **Percentage of Poverty by Regency/Municipality in Sulawesi Tenggara Province, 2017–2021**

Kabupaten/Kota Regency/Municipality	2017	2018	2019	2020	2021
(1)	(2)	(3)	(4)	(5)	(6)
Buton	13,46	13,67	13,65	13,21	13,92
Muna	14,85	13,19	12,85	12,83	13,54
Konawe	15,65	13,48	12,34	12,20	13,03
Kolaka	13,78	12,51	11,92	11,63	12,43
Konawe Selatan	11,14	10,95	10,81	10,74	11,34
Bombana	12,36	11,05	10,56	10,01	10,76
Wakatobi	16,19	14,85	14,75	14,31	14,91
Kolaka Utara	16,24	14,3	13,19	12,96	13,79
Buton Utara	15,58	14,93	14,38	14,10	14,89
Konawe Utara	13,93	14,22	13,66	13,53	14,32
Kolaka Timur	15,64	13,82	13,71	13,47	14,35
Konawe Kepulauan	18,1	17,48	17,18	17,01	17,81
Muna Barat	16,24	14,17	13,84	13,30	13,96
Buton Tengah	18,35	14,88	15,77	15,32	15,80
Buton Selatan	15,09	14,82	14,66	14,11	14,62
Kota Kendari	5,01	4,69	4,44	4,34	4,87
Kota Bau-Bau	8,39	7,57	7,27	7,15	7,78
Sulawesi Tenggara	12,81	11,63	11,24	11,00	11,66

Sumber/Source: BPS, Survei Sosial Ekonomi Nasional (Susenas) Maret / BPS-Statistics, National Socioeconomic Survey, March

Tabel 13.6 **Indeks Kedalaman Kemiskinan (P1) Menurut Kabupaten/ Kota di Provinsi Sulawesi Tenggara, 2017–2021**
Poverty Gap Index (P1) by Regency/Municipality in Sulawesi Tenggara Province, 2017–2021

Kabupaten/Kota Regency/Municipality	2017	2018	2019	2020	2021
(1)	(2)	(3)	(4)	(5)	(6)
Buton	1,96	2,08	1,87	1,94	1,84
Muna	2,43	1,70	1,71	1,86	1,90
Konawe	3,32	2,47	2,23	1,71	2,67
Kolaka	2,47	2,92	1,79	1,99	3,02
Konawe Selatan	1,55	1,50	1,65	1,77	1,98
Bombana	2,49	2,46	1,01	1,35	1,94
Wakatobi	2,52	2,90	2,19	2,73	2,37
Kolaka Utara	2,73	2,71	3,20	2,28	2,52
Buton Utara	2,55	1,95	1,63	2,34	2,46
Konawe Utara	2,87	2,85	2,66	2,92	2,40
Kolaka Timur	3,37	3,55	2,25	2,18	2,18
Konawe Kepulauan	2,82	4,59	3,73	2,56	4,05
Muna Barat	1,88	2,09	2,20	1,98	2,03
Buton Tengah	2,21	1,23	1,64	1,91	2,14
Buton Selatan	2,44	3,32	2,38	1,82	1,87
Kota Kendari	0,75	0,70	0,80	0,67	0,84
Kota Bau-Bau	1,13	1,00	1,05	1,05	1,05
Sulawesi Tenggara	1,87	2,04	2,23	2,04	2,16

Sumber/Source: BPS, Survei Sosial Ekonomi Nasional (Susenas) Maret / BPS-Statistics, National Socioeconomic Survey, March

Tabel 13.7 **Indeks Keparahan Kemiskinan (P2) Menurut Kabupaten/ Kota di Provinsi Sulawesi Tenggara, 2017–2021**
Table 13.7 **Poverty Severity Index (P2) by Regency/Municipality in Sulawesi Tenggara Province, 2017–2021**

Kabupaten/Kota Regency/Municipality	2017	2018	2019	2020	2021
(1)	(2)	(3)	(4)	(5)	(6)
Buton	0,49	0,47	0,41	0,41	0,42
Muna	0,61	0,34	0,40	0,46	0,39
Konawe	0,98	0,65	0,58	0,35	0,83
Kolaka	0,75	0,96	0,50	0,55	0,98
Konawe Selatan	0,33	0,32	0,38	0,41	0,52
Bombana	0,66	0,73	0,20	0,32	0,56
Wakatobi	0,59	0,74	0,58	0,73	0,52
Kolaka Utara	0,70	0,74	1,13	0,64	0,68
Buton Utara	0,65	0,37	0,36	0,61	0,61
Konawe Utara	0,77	0,81	0,74	0,86	0,63
Kolaka Timur	1,02	1,22	0,58	0,53	0,46
Konawe Kepulauan	0,68	1,56	1,14	0,60	1,21
Muna Barat	0,32	0,40	0,48	0,39	0,47
Buton Tengah	0,56	0,25	0,34	0,38	0,38
Buton Selatan	0,59	1,31	0,61	0,42	0,38
Kota Kendari	0,16	0,21	0,26	0,16	0,23
Kota Bau-Bau	0,34	0,22	0,28	0,20	0,18
Sulawesi Tenggara	0,44	0,52	0,59	0,53	0,56

Sumber/Source: BPS, Survei Sosial Ekonomi Nasional (Susenas) Maret / BPS-Statistics, National Socioeconomic Survey, March

Tabel 13.8 **Garis Kemiskinan Menurut Kabupaten/Kota di Provinsi Sulawesi Tenggara, 2017–2021**
Table 13.8 **Poverty Line by Regency/Municipality in Sulawesi Tenggara Province, 2017–2021**

Kabupaten/Kota Regency/Municipality	2017	2018	2019	2020	2021
(1)	(2)	(3)	(4)	(5)	(6)
Buton	211 485	233 201	254 013	262 541	270 212
Muna	296 383	314 928	342 948	358 333	368 922
Konawe	267 331	283 109	293 801	323 180	343 781
Kolaka	327 329	349 388	370 036	406 919	432 858
Konawe Selatan	200 663	219 979	235 654	261 382	275 339
Bombana	270 627	288 201	308 396	325 949	346 726
Wakatobi	239 819	256 308	278 929	294 440	302 511
Kolaka Utara	406 334	453 994	454 127	494 836	506 903
Buton Utara	280 974	306 437	331 555	345 039	355 288
Konawe Utara	244 391	260 861	273 544	305 100	321 986
Kolaka Timur	323 956	345 216	369 870	405 341	431 179
Konawe Kepulauan	271 241	294 035	314 815	335 414	347 332
Muna Barat	297 787	315 009	342 811	357 477	367 868
Buton Tengah	220 897	231 289	251 702	264 699	273 354
Buton Selatan	213 869	214 859	235 847	248 184	253 877
Kota Kendari	301 894	327 976	350 647	384 379	423 653
Kota Bau-Bau	297 991	311 509	329 977	344 598	360 766
Sulawesi Tenggara	285 609	303 618	327 402	356 444	378 589

Sumber/Source: BPS, Survei Sosial Ekonomi Nasional (Susenas) Maret / BPS-Statistics, National Socioeconomic Survey, March

Tabel 13.9 **Tingkat Pengangguran Terbuka Menurut Kabupaten/Kota di Provinsi Sulawesi Tenggara (persen), 2017–2021**
Table 13.9 **Unemployment Rate by Regency/Municipality in Sulawesi Tenggara Province (percent), 2017–2021**

Kabupaten/Kota Regency/Municipality	2017	2018	2019	2020	2021
(1)	(2)	(3)	(4)	(5)	(6)
Buton	2,47	1,67	1,29	4,78	4,74
Muna	5,65	5,26	4,63	6,45	4,97
Konawe	1,94	2,27	3,01	5,42	4,56
Kolaka	2,97	2,17	3,61	5,29	3,62
Konawe Selatan	1,65	2,59	2,21	2,58	2,14
Bombana	0,47	0,69	2,42	2,74	3,17
Wakatobi	2,43	2,38	2,43	4,18	2,30
Kolaka Utara	2,62	1,55	1,37	2,13	3,18
Buton Utara	1,48	1,78	2,64	4,11	3,00
Konawe Utara	4,23	3,57	3,84	3,79	3,36
Kolaka Timur	2,08	2,73	3,14	3,29	3,44
Konawe Kepulauan	5,41	1,12	1,79	1,55	1,83
Muna Barat	0,56	2,60	3,10	3,36	2,84
Buton Tengah	1,69	4,14	4,03	4,22	3,77
Buton Selatan	2,61	3,44	3,59	3,90	3,92
Kota Kendari	7,22	6,00	6,09	7,08	5,19
Kota Bau-Bau	7,07	5,76	5,68	6,57	6,87
Sulawesi Tenggara	3,30	3,19	3,52	4,58	3,92

Sumber/Source: BPS, Survei Angkatan Kerja Nasional/ (Sakernas) Agustus/BPS-Statistics Indonesia, August

Tabel 13.10 Tingkat Partisipasi Angkatan Kerja Menurut Kabupaten/Kota di Provinsi Sulawesi Tenggara, 2017–2021
Table *Labour Force Participation by Regency/Municipality in Sulawesi Tenggara Province, 2017–2021*

Kabupaten/Kota Regency/Municipality	2017	2018	2019	2020	2021
(1)	(2)	(3)	(4)	(5)	(6)
Buton	65,92	68,02	65,44	65,34	64,42
Muna	64,45	64,52	64,79	63,21	66,50
Konawe	70,83	70,68	68,35	68,24	70,00
Kolaka	69,93	69,62	70,45	72,72	69,83
Konawe Selatan	69,16	74,53	71,59	71,15	71,98
Bombana	74,47	71,84	71,19	72,35	72,77
Wakatobi	64,88	70,48	69,34	68,07	70,63
Kolaka Utara	74,97	74,06	79,61	82,23	79,76
Buton Utara	73,46	74,78	71,74	76,52	75,63
Konawe Utara	70,26	75,28	69,06	74,45	70,60
Kolaka Timur	81,06	77,81	77,37	77,68	74,79
Konawe Kepulauan	68,40	76,34	67,78	70,49	70,76
Muna Barat	74,86	78,16	62,08	74,21	71,96
Buton Tengah	57,44	64,93	66,80	65,37	63,93
Buton Selatan	62,02	64,04	64,82	72,66	73,40
Kota Kendari	62,93	61,42	64,60	64,11	65,34
Kota Bau-Bau	62,85	67,89	66,12	65,16	68,95
Sulawesi Tenggara	68,70	69,78	69,07	69,83	70,09

Sumber/Source: BPS, Survei Angkatan Kerja Nasional/ (Sakernas) Agustus/BPS-Statistics Indonesia, August

Tabel 13.11 **Indeks Pembangunan Manusia Menurut Kabupaten/Kota di Provinsi Sulawesi Tenggara (persen), 2017–2021**
Table 13.11 **Human Development Index by Regency/Municipality in Sulawesi Tenggara Province (percent), 2017–2021**

Kabupaten/Kota Regency/Municipality	2017	2018	2019	2020	2021
(1)	(2)	(3)	(4)	(5)	(6)
Buton	64,47	65,08	65,67	65,98	66,32
Muna	67,61	68,47	68,97	69,02	69,17
Konawe	70,24	70,72	71,29	71,35	71,48
Kolaka	71,46	72,07	73,01	73,45	73,56
Konawe Selatan	67,23	67,51	67,88	68,20	68,58
Bombana	64,49	65,04	65,65	66,05	66,25
Wakatobi	67,99	68,52	68,99	69,48	69,87
Kolaka Utara	67,77	68,44	68,91	69,31	69,5
Buton Utara	66,40	67,13	67,68	67,87	68,08
Konawe Utara	67,71	68,50	69,22	69,86	70,23
Kolaka Timur	64,55	65,53	66,49	67,02	67,76
Konawe Kepulauan	63,44	64,36	65,05	65,41	65,73
Muna Barat	63,43	64,11	64,45	65,08	65,48
Buton Tengah	62,82	63,46	64,06	64,37	64,55
Buton Selatan	63,20	63,47	64,37	64,93	64,99
Kota Kendari	81,83	82,22	82,86	83,53	84,15
Kota Bau-Bau	74,14	74,67	75,21	75,90	76,26
Sulawesi Tenggara	69,86	70,61	71,20	71,45	71,66

Sumber/Source: BPS, Seri Berita Resmi Statistik Indeks Pembangunan Manusia/BPS-Statistics Indonesia, Series of Press Releases of Human Development Index

Tabel 13.12 **Angka Harapan Hidup Menurut Kabupaten/Kota di Provinsi Sulawesi Tenggara, 2017–2021**
Table 13.12 **Life Expectancy by Regency/Municipality in Sulawesi Tenggara Province, 2017–2021**

Kabupaten/Kota Regency/Municipality	2017	2018	2019	2020	2021
(1)	(2)	(3)	(4)	(5)	(6)
Buton	70,47	70,72	67,92	68,25	68,39
Muna	67,30	67,60	70,18	70,39	70,41
Konawe	69,77	69,97	70,02	70,27	70,32
Kolaka	69,52	69,76	70,72	71,06	71,21
Konawe Selatan	70,05	70,38	70,52	70,80	70,87
Bombana	69,98	70,24	68,54	68,91	69,09
Wakatobi	67,82	68,17	70,13	70,41	70,48
Kolaka Utara	69,59	69,85	70,15	70,36	70,36
Buton Utara	69,74	69,94	70,75	70,93	70,93
Konawe Utara	70,38	70,56	69,23	69,51	69,53
Kolaka Timur	68,69	68,95	72,33	72,67	72,82
Konawe Kepulauan	71,66	71,99	68,25	68,43	68,43
Muna Barat	67,88	68,06	70,16	70,34	70,35
Buton Tengah	69,79	69,97	67,50	67,66	67,69
Buton Selatan	67,17	67,33	67,50	67,66	67,69
Kota Kendari	67,17	67,33	73,52	73,77	73,83
Kota Bau-Bau	73,02	73,26	70,95	71,19	71,25
Sulawesi Tenggara	70,50	70,72	70,97	71,22	71,27

Sumber/Source: BPS, Seri Berita Resmi Statistik Indeks Pembangunan Manusia/BPS-Statistics Indonesia, Series of Press Releases of Human Development Index

Tabel 13.13 **Indeks Kemahalan Konstruksi Menurut Kabupaten/Kota di Provinsi Sulawesi Tenggara, 2017–2021**
Table 13.13 **Construction Price Index by Regency/Municipality in Sulawesi Tenggara Province, 2017–2021**

Kabupaten/Kota Regency/Municipality	2017	2018	2019	2020	2021
(1)	(2)	(3)	(4)	(5)	(6)
Buton	97,23	105,06	104,05	106,17	106,92
Muna	101,93	102,86	103,54	105,55	99,87
Konawe	96,83	97,92	100,10	97,10	95,79
Kolaka	91,30	95,67	93,89	93,71	93,56
Konawe Selatan	91,12	95,12	94,97	92,50	93,29
Bombana	96,52	98,43	96,55	96,63	97,40
Wakatobi	109,58	108,48	106,13	108,17	104,99
Kolaka Utara	101,42	103,97	99,33	97,79	95,23
Buton Utara	114,33	109,09	110,32	108,82	104,95
Konawe Utara	88,93	98,64	100,48	96,94	90,40
Kolaka Timur	91,53	90,93	92,38	90,86	90,77
Konawe Kepulauan	106,15	107,09	104,97	101,54	94,45
Muna Barat	105,68	108,97	107,49	109,05	98,18
Buton Tengah	106,29	105,42	105,60	107,46	113,86
Buton Selatan	103,16	108,61	110,55	113,02	115,29
Kota Kendari	92,65	93,03	91,45	90,25	90,91
Kota Bau-Bau	105,47	107,00	105,76	10,25	107,21

Catatan/Note: Kota Surabaya sebagai acuan (Surabaya=100) pada tahun 2015-2017
 Kota Semarang sebagai acuan (Semarang=100) pada tahun 2018-2020
 Kota Semarang sebagai acuan (Makassar=100) pada tahun 2021

Sumber/Source: BPS Provinsi Sulawesi Tenggara/ BPS-Statistics of Sulawesi Tenggara Province

 **BENDUNGAN LADONGI IK**

DATA

MENCERDASKAN BANGSA

enlighten the nation



**BADAN PUSAT STATISTIK
KABUPATEN KOLAKA TIMUR**

BPS - Statistics Of Kolaka Timur Regency

Jl. Poros Kendari Kolaka, Kel. Rate-Rate, Tirawuta

Homepage: <http://koltimkab.bps.go.id>, Email: bps7411@bps.go.id

ISSN 2622-1497



9772622149009