

KABUPATEN Kolaka Utara

DALAM ANGKA

Kolaka Utara Regency in figures

2022



**BADAN PUSAT STATISTIK
KABUPATEN KOLAKA UTARA**
BPS-Statistics of Kolaka Utara Regency



KABUPATEN
Kolaka Utara

DALAM ANGKA

Kolaka Utara Regency in figures

2022

KABUPATEN KOLAKA UTARA DALAM ANGKA
Kolaka Utara Regency in Figures
2022

ISSN: 2622-3678

No. Publikasi/Publication Number: 74080.2201

Katalog/Catalog: 1102001.7408

Ukuran Buku/Book Size: 14,8 cm x 21 cm

Jumlah Halaman/Number of Pages : xlv + 308 hal/pages

Naskah/Manuscript:

BPS Kabupaten Kolaka Utara

BPS-Statistics of Kolaka Utara Regency

Penyunting/Editor:

BPS Kabupaten Kolaka Utara

BPS-Statistics of Kolaka Utara Regency

Desain Kover/Cover Design:

BPS Kabupaten Kolaka Utara

BPS-Statistics of Kolaka Utara Regency

Ilustrasi Kover/Cover Illustration:

Tino Aprilian, S.Tr.Stat.

Ilustrasi Infografis/Infographic Illustration:

Freepik.com

Diterbitkan oleh/Published by:

©BPS Kabupaten Kolaka Utara/*BPS-Statistics of Kolaka Utara Regency*

Dicetak oleh/Printed by:

CV Metrografika

Dilarang mengumumkan, mendistribusikan, mengomunikasikan, dan/atau menggandakan sebagian atau seluruh isi buku ini untuk tujuan komersil tanpa izin tertulis dari Badan Pusat Statistik.

Prohibited to announce, distribute, communicate, and/or copy part or all of this book for commercial purpose without permission from BPS-Statistics Indonesia.

TIM PENYUSUN/TEAM MEMBER

Pengarah/Director

Sidik, S.E., M.M.

Penanggung Jawab/Persons in Charge

Sidik, S.E., M.M.

Penyunting/Editors

Indriani, S.Si. • Muhammad Haidar Fikri Januar, S.Tr.Stat

Pengolah Data dan Penulis Naskah/Data Processing and Authors

Muhammad Haidar Fikri Januar, S.Tr.Stat. • Muhammad Hakam, A.Md.Stat. • Deny Rizky F., S.Tr.Stat. • Maudy Fitri Liani, S.Tr.Stat.

Penata Letak/Layout Designers

Muhammad Haidar Fikri Januar, S.Tr.Stat

<https://koninkab.go.id>

KONTRIBUTOR DATA/DATA CONTRIBUTOR

1. Kementerian Agama Kab. Kolaka Utara/*Ministry of Religious Affair Kolaka Utara Regency*
2. Badan Meteorologi Klimatologi dan Geofisika Sangai-Nibandera/*Meteorological, Climatology, and Geophysical Agency Sangai-Nibandera*
3. Badan Pusat Statistik/*BPS-Statistics Indonesia*
4. Badan Pertanahan Daerah Kab. Kolaka Utara/
5. Pengadilan Agama Kab. kolaka Utara/*Religious Court of Kolaka Utara Regency*
6. Kejaksaan Negeri Kab. Kolaka Utara/ *The High Prosecutor of Kolaka Utara*
7. DPRD Kab. Kolaka Utara/*Regional House of Representative of Kolaka Utara*
8. Polres Kab. Kolaka Utara/*Regional Police of Kolaka Utara*
9. Satpol PP Kab. Kolaka Utara/*Civil Police Services of Kolaka Utara Regency*
10. Komisi Pemilihan Umum Kab. Kolaka Utara/*General Election Commitee of Kolaka Utara Regency*
11. Dinas Perdagangan Kab. Kolaka Utara/*Trade Services of Kolaka Utara Regency*
12. Dinas Kesehatan Kab. Kolaka Utara/*Health Services of Kolaka Utara Regency*
13. Dinas Perhubungan Kab. Kolaka Utara/*Transportation Services of Kolaka Utara Regency*
14. Dinas Perkebunan dan Peternakan Kab. Kolaka Utara/ *Plantation and Livestock Services of Kolaka Utara*
15. Dinas Penanaman Modal dan PTSP Kab. Kolaka Utara/
16. Dinas Perikanan Kab. Kolaka Utara/*Fisheries Services of Kolaka Utara Regency*
17. Dinas Pekerjaan Umum dan Penataan Ruang Kab. Kolaka Utara/*Public Work Service of Kolaka Utara Regency*
18. Dinas Koperasi dan UKM Kab. Kolaka Utara/*Cooperation and Small-Micro Establishment of Kolaka Utara Regency*
19. Dinas Tenaga Kerja dan Transmigrasi Kab. Kolaka Utara/*Labor and Transmigration Office of Kolaka Utara*
20. Dinas Pengendalian Penduduk dan KB Kab. Kolaka Utara/*Family Panning Services of Kolaka Utara*
21. Dinas Pemberdayaan Masyarakat dan Desa Kab. Kolaka Utara/*Village Government Establish Office of Kolaka Utara Regency*
22. Dinas Sosial Kab. Kolaka Utara/*Social Services of Kolaka Utara Regency*
23. Badan Kepegawaian dan Pengembangan SDM Kab. Kolaka Utara/ *Personnel and Human Resources Development Agency of Kolaka Utara Regency*

24. Badan Penanggulangan Bencana Daerah Kab. Kolaka Utara/ *Disaster Management Agency of Kolaka Utara Regency*
25. Perusahaan Listrik Negara Ranting Kolaka Utara/ *State Electricity of Public Enterprise in Kolaka Utara*
26. Perusahaan Daerah Air Minum Kolaka Utara/ *Water Suply Regional Company Kolaka Utara Regency*
27. Kantor POS Kolaka Utara/ *Post Office Kolaka Utara Regency*

<https://kolutkab.bps.go.id>

KEPALA BPS KABUPATEN KOLAKA UTARA
CHIEF STATISTICIAN OF KOLAKA UTARA REGENCY



SIDIK, S.E., M.M.



KATA PENGANTAR


Publikasi Kolaka Utara Dalam Angka 2022 merupakan publikasi yang diterbitkan oleh Badan Pusat Statistik (BPS) Kabupaten Kolaka Utara. Publikasi ini memuat gambaran umum tentang keadaan geografis serta perkembangan kondisi sosial-demografi dan perekonomian Kabupaten Kolaka Utara yang dapat digunakan sebagai dasar pengambilan keputusan oleh Pemerintah Kabupaten Kolaka Utara.

Data yang disajikan tersebut dihimpun oleh BPS Kabupaten Kolaka Utara baik berupa data primer yang dihimpun secara langsung maupun data sekunder yang diperoleh dari instansi pemerintah dan swasta di wilayah Kabupaten Kolaka Utara.

Publikasi ini terwujud berkat kerjasama dan bantuan dari berbagai pihak dalam memberikan datanya, baik dari instansi pemerintah maupun swasta. Kepada semua pihak yang telah memberikan kontribusi, kami sampaikan penghargaan dan ucapan terima kasih yang sebesar-besarnya. Mudah-mudahan data statistik yang disajikan dapat memberi manfaat bagi banyak pihak untuk berbagai keperluan.

Meskipun publikasi ini telah dipersiapkan sebaik-baiknya, disadari masih ada kekurangan dan kesalahan yang mungkin terjadi. Untuk itu tanggapan dan saran perbaikan dari konsumen data sangat diharapkan untuk perbaikan edisi yang akan datang.

Lasusua, Februari 2022
Kepala BPS
Kabupaten Kolaka Utara



SIDIK, S.E., M.M.



PREFACE


Kolaka Utara Regency in Figures 2022 is a publication published by the BPS-Statistics of Kolaka Utara Regency. This publication contains a general description of the geographical situation and the development of the socio-demographic and economic conditions of Kolaka Utara Regency which can be used as a basis for decision making by the Government of Kolaka Utara Regency.

Data was collected in both primary and secondary ways. Primary way means that data was directly collected and secondary way means that data was collected from government institutions and private organizations in Kolaka Utara Regency.

The release of this publication has been made possible with support, assistance, and contributions of various government institutions and private organizations. We would like to express my high appreciation and gratitude to all involved parties.

Hopefully, this publication will be a useful resource for any purposes. We realize that although this publication was prepared in full effort, mistake is always being something unavoidable. Comments and suggestions to improve the contents of this publication are always welcome.

*Lasusua , February 2022
Chief Statistician of
Kolaka Utara Regency*



SIDIK, S.E., M.M.

DAFTAR ISI / CONTENTS

	Halaman <i>Page</i>
Kata Pengantar/ <i>Preface</i>	xi
Daftar Isi/ <i>Contents</i>	xiii
Daftar Tabel/ <i>List of Tables</i>	xv
Daftar Gambar/ <i>List of Figures</i>	xxxv
Daftar Singkatan/ <i>List of Abbreviations</i>	xli
Statistik Kunci/ <i>Key Statistics</i>	xlili
1. Geografi dan Iklim/ <i>Geography and Climate</i>	1
2. Pemerintahan/ <i>Government</i>	15
3. Penduduk dan Ketenagakerjaan/ <i>Population and Employment</i>	47
4. Sosial dan Kesejahteraan Rakyat/ <i>Social and Welfare</i>	69
5. Pertanian, Kehutanan, Peternakan, dan Perikanan/ <i>Agriculture, Forestry, Livestock, and Fishery</i>	159
6. Industri, Pertambangan, dan Energi/ <i>Industry, Mining, and Energy</i>	217
7. Pariwisata/ <i>Tourism</i>	229
8. Transportasi dan Komunikasi/ <i>Transportation and Communication</i>	239
9. Perbankan, Koperasi, dan Harga-harga/ <i>Banking, Cooperative, dan Prices</i>	251
10. Pengeluaran Penduduk/ <i>Population Expenditure</i>	261
11. Perdagangan/ <i>Trade</i>	269
12. Sistem Neraca Regional/ <i>System of Regional Accounts</i>	277
13. Perbandingan Antar Kabupaten/Kota/ <i>Regency/Municipal Comparison</i>	295

DAFTAR TABEL/LIST OF TABLES

Halaman
Page

1.	GEOGRAFI DAN IKLIM/GEOGRAPHY AND CLIMATE	
1.1	KEADAAN GEOGRAFI	
	GEOGRAPHY CONDITION	
1.1.1	Luas Daerah dan Jumlah Pulau Menurut Kecamatan di Kabupaten Kolaka Utara, 2021 <i>Total Area and Number of Islands by Subdistrict in Kolaka Utara Regency, 2021</i>	8
1.1.2	Tinggi Wilayah dan Jarak ke Ibukota Kabupaten Menurut Kecamatan di Kabupaten Kolaka Utara, 2021 <i>Altitude and Distance to the Capital of Regency by Subdistrict in Kolaka Utara Regency, 2021</i>	10
1.1.3	Banyaknya Tambahan Pemilik Surat Keputusan Hak Atas Tanah di Kabupaten Kolaka Utara, 2019-2021	11
	<i>Number of Additional Owners of Land Rights Decrees in Kolaka Utara Regency, 2019-2021</i>	
1.2	KEADAAN IKLIM	
	CLIMATE CONDITION	
1.2.1	Pengamatan Unsur Iklim Menurut Bulan di Stasiun Meteorologi Sangia Ni Bandera, 2021 <i>Observation of Climate Elements By Months at Sangia Ni Bandera Meteorology Station, 2021</i>	12
2.	PEMERINTAHAN/GOVERNMENT	
2.1	WILAYAH ADMINISTRATIF	
	ADMINISTRATIVE AREA	
2.1.1	Jumlah Desa ¹ /Kelurahan Menurut Kecamatan di Kabupaten Kolaka Utara, 2017–2020 <i>Number of Villages¹/Kelurahan by Subdistrict in Kolaka Utara Regency, 2017–2020</i>	22
2.1.2	Jumlah Desa ¹ /Kelurahan Menurut Klasifikasi Tingkat Desa dan Kecamatan di Kabupaten Kolaka Utara, 2021 <i>Number of Villages¹/Kelurahan by Village Classification and Subdistrict in Kolaka Utara Regency, 2021</i>	23

2.1.3	Jumlah Kepala Desa dan Lurah Menurut Kecamatan dan Jenis Kelamin di Kabupaten Kolaka Utara, 2021 <i>Number of Village Chief and Kelurahan Chief by Subdistrict and Sex in Kolaka Utara Regency, 2021</i>	24
2.2	DEWAN PERWAKILAN RAKYAT DAERAH REGIONAL HOUSE OF REPRESENTATIVE	
2.2.1	Jumlah Anggota Dewan Perwakilan Rakyat Daerah Menurut Partai Politik dan Jenis Kelamin di Kabupaten Kolaka Utara, 2021 <i>Number of Regional House of Representatives's Members by Political Parties and Sex in Kolaka Utara Regency, 2021</i>	25
2.2.2	Jumlah Anggota Dewan Perwakilan Rakyat Daerah Menurut Kelompok Umur dan Jenis Kelamin di Kabupaten Kolaka Utara, 2021 <i>Number of Regional House of Representatives's Members by Age Group and Sex in Kolaka Utara Regency, 2021</i>	26
2.2.3	Jumlah Anggota Dewan Perwakilan Rakyat Daerah Menurut Pendidikan Tertinggi dan Jenis Kelamin di Kabupaten Kolaka Utara, 2021 <i>Number of Regional House of Representatives's Members by Educational Level and Sex in Kolaka Utara Regency, 2021</i>	27
2.2.4	Hasil Pemilihan Umum Anggota Dewan Perwakilan Rakyat Daerah Kabupaten Kolaka Utara Periode 2019–2024 <i>General Election Result of Regional House of Representatives's Members in Kolaka Utara Regency Period 2019–2024</i>	28
2.2.5	Rekapitulasi Daftar Pemilih Tetap Menurut Kecamatan dan Jenis Kelamin di Kabupaten Kolaka Utara, 2021 <i>Recapitulation Voters List by Subdistrict and Sex in Kolaka Utara Regency, 2021</i>	29
2.3	SUMBER DAYA MANUSIA HUMAN RESOURCES	
2.3.1	Jumlah Pegawai Negeri Sipil Menurut Jabatan dan Jenis Kelamin di Kabupaten Kolaka Utara, Desember 2020 dan Desember 2021 <i>Number of Civil Servants by Occupation and Sex in Kolaka Utara Regency, December 2020 and December 2021</i>	30

2.3.2	Jumlah Pegawai Negeri Sipil Menurut Tingkat Pendidikan dan Jenis Kelamin di Kabupaten Kolaka Utara, Desember 2020 dan Desember 2021 <i>Number of Civil Servants by Educational Level and Sex in Kolaka Utara Regency, Desember 2020 and Desember 2021</i>	32
2.3.3	Jumlah Pegawai Negeri Sipil Menurut Tingkat Kepangkatan dan Jenis Kelamin di Kabupaten Kolaka Utara, Desember 2020 dan Desember 2021 <i>Number of Civil Servants by Hierarchy and Sex in Kolaka Utara Regency, Desember 2020 and Desember 2021</i>	34
2.3.4	Jumlah Pegawai Negeri Sipil Menurut Instansi Pemerintah dan Jenis Kelamin di Kabupaten Kolaka Utara, Desember 2021 <i>Number of Civil Servants by Government Agencies and Sex in Kolaka Utara Regency, Desember 2021</i>	36
2.3.5	Jumlah Pegawai Negeri Sipil Lingkup Pemda Menurut Jenis Kelamin di Kabupaten Kolaka Utara, 2017–2021 <i>Number of Civil Servants on Local Government by Sex in Kolaka Utara Regency, 2017–2021</i>	40
2.3.6	Jumlah Personel Perlindungan Masyarakat (Linmas) Menurut Kecamatan di Kabupaten Kolaka Utara, 2020–2021 <i>Number of Society Security Personnel by Subdistrict in Kolaka Utara Regency, 2020–2021</i>	41
2.3.7	Jumlah Karyawan dan Pegawai Honorer di Perusahaan Listrik Negara (PLN) Menurut Status Pendidikan dan Jenis Kelamin di Kabupaten Kolaka Utara, 2021 <i>Number of Employee and Non-exempt Employee at State Electricity Company (PLN) by Education and Sex in Kolaka Utara Regency, 2021</i> .	42
2.3.8	Jumlah Karyawan dan Pegawai Honorer di Perusahaan Daerah Air Minum (PDAM) Menurut Status Pendidikan dan Jenis Kelamin di Kabupaten Kolaka Utara, 2021 <i>Number of Employee and Non-exempt Employee at Water Supply Regional Company (PDAM) by Education and Sex in Kolaka Utara Regency, 2021</i>	43

**2.4 KEUANGAN PEMERINTAH
GOVERNMENT FINANCE**

2.4.1	Realisasi Pendapatan Pemerintah Kabupaten Kolaka Utara Menurut Jenis Pendapatan (ribu rupiah), 2020–2021 <i>Actual Kolaka Utara Regency Government Revenues by Kind of Revenues (thousand rupiahs), 2020–2021</i>	44
2.4.2	Realisasi Belanja Pemerintah Kabupaten Kolaka Utara Menurut Jenis Belanja (ribu rupiah), 2017–2020 <i>Actual Kolaka Utara Regency Government Expenditures by Kind of Expenditures (thousand rupiahs), 2017–2020</i>	45
3.	PENDUDUK DAN KETENAGAKERJAAN/ POPULATION AND EMPLOYMENT	
3.1	PENDUDUK POPULATION	
3.1.1	Penduduk, Laju Pertumbuhan Penduduk, Distribusi Persentase Penduduk, Kepadatan Penduduk, Rasio Jenis Kelamin Penduduk Menurut Kecamatan di Kabupaten Kolaka Utara, 2021 <i>Population, Population Growth Rate, Percentage Distribution of Population, Population Density, and Population Sex Ratio by Subdistrict in Kolaka Utara Regency, 2021</i>	58
3.1.2	Jumlah Penduduk Menurut Kelompok Umur dan Jenis Kelamin di Kabupaten Kolaka Utara, 2021 <i>Population by Age Groups and Sex in Kolaka Utara Regency, 2021</i>	61
3.2	KETENAGAKERJAAN EMPLOYMENT	
3.2.1	Jumlah Penduduk Berumur 15 Tahun Keatas Menurut Jenis Kegiatan Selama Seminggu yang Lalu dan Jenis Kelamin di Kabupaten Kolaka Utara, 2021 <i>Population Aged 15 Years and Over by Type of Activity During The Previous Week and Sex in Kolaka Utara Regency, 2021</i>	62

3.2.2	Penduduk Berumur 15 Tahun ke Atas Menurut Pendidikan Tertinggi yang Ditamatkan dan Jenis Kegiatan Selama Seminggu yang Lalu di Kabupaten Kolaka Utara, 2021 <i>Population 15 Years of Age and Over by Educational Attainment and Type of Activity During the Previous Week in Kolaka Utara Regency, 2021</i>	63
3.2.3	Penduduk Berumur 15 Tahun Ke Atas yang Bekerja Selama Seminggu yang Lalu Menurut Status Pekerjaan Utama dan Jenis Kelamin di Kabupaten Kolaka Utara, 2021 <i>Population 15 Years of Age and Over who Worked During The Previous Week by Main Employment Status and Sex in Kolaka Utara Regency, 2021</i>	65
3.2.4	Penduduk Berumur 15 Tahun Ke Atas yang Bekerja Selama Seminggu yang Lalu Menurut Lapangan Pekerjaan Utama di Kabupaten Kolaka Utara, 2021 <i>Population 15 Years of Age and Over who Worked During The Previous Week by Main Industry and Sex in Kolaka Utara Regency, 2021</i>	66
3.2.5	Jumlah Pencari Kerja Terdaftar Menurut Kecamatan dan Jenis Kelamin di Kabupaten Kolaka Utara, 2020-2021 <i>Number of Job Seeker Registered by Subdistrict and Sex in Kolaka Utara Regency, 2020-2021</i>	67
3.2.6	Jumlah Penempatan/Pemenuhan Tenaga Kerja Menurut Kecamatan dan Jenis Kelamin di Kabupaten Kolaka Utara, 2020-2021 <i>Number of Job Placement by Subdistrict and Sex in Kolaka Utara Regency, 2020-2021</i>	68

4. SOSIAL DAN KESEJAHTERAAN RAKYAT/SOCIAL AND WELFARE

4.1 PENDIDIKAN

EDUCATION

4.1.1	Jumlah Sekolah, Guru, dan Murid Taman Kanak-Kanak (TK) di Bawah Kementerian Pendidikan dan Kebudayaan Menurut Kecamatan di Kabupaten Kolaka Utara, 2020/2021 dan 2021/2022 <i>Number of Schools, Teachers, and Pupils in Kindergarten Under The Ministry of Education and Culture by Subdistrict in Kolaka Utara Regency, 2020/2021 and 2021/2022</i>	81
4.1.2	Jumlah Sekolah, Guru, dan Murid Raudatul Athfal (RA) di Bawah Kementerian Agama Menurut Kecamatan di Kabupaten Kolaka Utara, 2020/2021 dan 2021/2022 <i>Number of Schools, Teachers, and Pupils in Raudatul Athfal (RA) Under The Ministry of Religious Affairs by Subdistrict in Kolaka Utara Regency, 2020/2021 and 2021/2022</i>	84
4.1.3	Jumlah Sekolah, Guru, dan Murid Sekolah Dasar (SD) di Bawah Kementerian Pendidikan dan Kebudayaan Menurut Kecamatan di Kabupaten Kolaka Utara, 2020/2021 dan 2021/2022 <i>Number of Schools, Teachers, and Pupils in Primary Schools Under The Ministry of Education and Culture by Subdistrict in Kolaka Utara Regency, 2020/2021 and 2021/2022</i>	85
4.1.4	Jumlah Sekolah, Guru, dan Murid Madrasah Ibtidaiyah (MI) di Bawah Kementerian Agama Menurut Kecamatan Menurut Kecamatan di Kabupaten Kolaka Utara, 2020/2021 dan 2021/2022 <i>Number of Schools, Teachers, and Pupils in Madrasah Ibtidaiyah (MI) Under The Ministry of Religious Affairs by Subdistrict in Kolaka Utara Regency, 2020/2021 and 2021/2022</i>	88
4.1.5	Jumlah Sekolah, Guru, dan Murid Sekolah Menengah Pertama (SMP) di Bawah Kementerian Pendidikan dan Kebudayaan Menurut Kecamatan di Kabupaten Kolaka Utara, 2020/2021 dan 2021/2022 <i>Number of Schools, Teachers, and Pupils in Lower Secondary Schools Under The Ministry of Education and Culture by Subdistrict in Kolaka Utara Regency, 2020/2021 and 2021/2022</i>	91

4.1.6	Jumlah Sekolah, Guru, dan Murid Madrasah Tsanawiyah (MTs) di Bawah Kementerian Agama Menurut Kecamatan di Kabupaten Kolaka Utara, 2020/2021 dan 2021/2022 <i>Number of Schools, Teachers, and Pupils in Madrasah Tsanawiyah (MTs) Under The Ministry of Religious Affairs by Subdistrict in Kolaka Utara Regency, 2020/2021 and 2021/2022</i>	94
4.1.7	Jumlah Sekolah, Guru, dan Murid Sekolah Menengah Atas (SMA) di Bawah Kementerian Pendidikan dan Kebudayaan Menurut Kecamatan di Kabupaten Kolaka Utara, 2020/2021 dan 2021/2022 <i>Number of Schools, Teachers, and Pupils in Upper Secondary Schools Under The Ministry of Education and Culture by Subdistrict in Kolaka Utara Regency, 2020/2021 and 2021/2022</i>	97
4.1.8	Jumlah Sekolah, Guru, dan Murid Sekolah Menengah Kejuruan (SMK) di Bawah Kementerian Pendidikan dan Kebudayaan Menurut Kecamatan di Kabupaten Kolaka Utara, 2020/2021 dan 2021/2022 <i>Number of Schools, Teachers, and Pupils in Vocational High Schools Under The Ministry of Education and Culture by Subdistrict in Kolaka Utara Regency, 2020/2021 and 2021/2022</i>	100
4.1.9	Jumlah Sekolah, Guru, dan Murid Madrasah Aliyah (MA) di Bawah Kementerian Agama Menurut Kecamatan di Kabupaten Kolaka Utara, 2020/2021 dan 2021/2022 <i>Number of Schools, Teachers, and Pupils in Madrasah Aliyah (MA) Under the Ministry of Religious Affairs by Subdistrict in Kolaka Utara Regency, 2020/2021 and 2021/2022</i>	103
4.1.10	Jumlah Desa ¹ /Kelurahan yang Memiliki Fasilitas Sekolah Menurut Kecamatan dan Tingkat Pendidikan di Kabupaten Kolaka Utara, 2019–2021 <i>Number of Villages¹/Kelurahan Having Educational Facilities by Subdistrict and Educational Level in Kolaka Utara Regency, 2019–2021</i>	106
4.1.11	Angka Partisipasi Murni (APM) dan Angka Partisipasi Kasar (APK) Menurut Jenjang Pendidikan di Kabupaten Kolaka Utara, 2020 dan 2021 <i>Net Participation Rates and Gross Participation Rates by Educational Level in Kolaka Utara Regency, 2020 and 2021</i>	111

4.1.12	Persentase Penduduk Berumur 15 Tahun ke Atas yang Melek Huruf Menurut Kelompok Umur di Kabupaten Kolaka Utara, 2020 dan 2021 <i>Percentage of Literate People Aged 15 Years and Over by Age Group in Kolaka Utara Regency, 2020 and 2021</i>	112
4.2	KESEHATAN	
	HEALTH	
4.2.1	Jumlah Desa ¹ /Kelurahan Yang Memiliki Sarana Kesehatan Menurut Kecamatan di Kabupaten Kolaka Utara, 2019–2021 <i>Number of Villages¹/Kelurahan Having Health Facilities by Subdistrict in Kolaka Utara Regency, 2019–2021</i>	113
4.2.2	Jumlah Tenaga Kesehatan Menurut Kecamatan di Kabupaten Kolaka Utara, 2021 <i>Number of Health Human Resources by Subdistrict in Kolaka Utara Regency, 2021</i>	119
4.2.3	Jumlah Rumah Sakit Umum, Rumah Sakit Khusus, Puskesmas, Klinik Pratama, dan Posyandu Menurut Kecamatan di Kabupaten Kolaka Utara, 2020 dan 2021 <i>Number of General Hospital, Specialized Hospital, Public Health Center, Primary Clinic, and Integrated Health Post by Subdistrict in Kolaka Utara Regency, 2020 and 2021</i>	121
4.2.4	Jumlah Dokter Umum, Dokter Spesialis, dan Dokter Gigi Menurut Fasilitas Kesehatan di Kabupaten Kolaka Utara, 2021 <i>Number of Doctor, Specialist Doctor, and Dentist by Health Facilities in Kolaka Utara Regency, 2021</i>	124
4.2.5	Jumlah Balita yang Mendapat Imunisasi Menurut Kecamatan di Kabupaten Kolaka Utara, 2021 <i>Number of Children Under Five Year Immunized by Subdistrict in Kolaka Utara Regency, 2021</i>	125
4.2.6	Jumlah Klinik KB, Pasangan Usia Subur (PUS), Target, dan Peserta KB Aktif Menurut Metode Kontrasepsi dan Kecamatan di Kabupaten Kolaka Utara, 2021 <i>Number of Family Planning Clinic, Eligible Couples, Target, and Active Participation by Type of Contraception and Subdistrict in Kolaka Utara Regency, 2021</i>	127

4.3 AGAMA DAN SOSIAL LAINNYA

RELIGION AND OTHER SOCIAL AFFAIRS

4.3.1	Jumlah Penduduk Menurut Kecamatan dan Agama yang Dianut di Kabupaten Kolaka Utara, 2021 <i>Population by Subdistrict and Religion in Kolaka Utara Regency, 2021</i>	130
4.3.2	Jumlah Tempat Peribadatan Menurut Kecamatan di Kabupaten Kolaka Utara, 2021 <i>Number of Places of Worship by Subdistrict in Kolaka Utara Regency, 2021</i>	131
4.3.3	Jumlah Desa ¹ /Kelurahan yang Mengalami Bencana Alam ² Menurut Kecamatan di Kabupaten Kolaka Utara, 2019–2021 <i>Number of Villages¹/Kelurahan that Had Natural Disaster² by Subdistrict in Kolaka Utara Regency, 2019–2021</i>	132
4.3.4	Jumlah Jamaah Haji Menurut Jenis Kelamin dan Kecamatan di Kabupaten Kolaka Utara, 2021 <i>Number of Pilgrims by Sex and Subdistrict in Kolaka Utara Regency, 2021</i>	135
4.3.5	Jumlah Jamaah Haji Menurut Kelompok Umur dan Kecamatan di Kabupaten Kolaka Utara, 2021 <i>Number of Pilgrims by Age Group and Subdistrict in Kolaka Utara Regency, 2021</i>	136
4.3.6	Jumlah Jamaah Haji Menurut Tingkat Pendidikan dan Kecamatan di Kabupaten Kolaka Utara, 2021 <i>Number of Pilgrims by Educational Level and Subdistrict in Kolaka Utara Regency, 2021</i>	137
4.3.7	Jumlah Jamaah Haji Menurut Pekerjaan dan Kecamatan di Kabupaten Kolaka Utara, 2021 <i>Number of Pilgrims by Job and Subdistrict in Kolaka Utara Regency, 2021</i>	138
4.3.8	Jumlah Perceraian Menurut Kecamatan di Kabupaten Kolaka Utara, 2021 <i>Number of Divorced by Subdistrict in Kolaka Utara Regency, 2021</i>	140
4.3.9	Jumlah Peristiwa Bencana Alam Tertangani Menurut Jenis Bencana di Kabupaten Kolaka Utara, 2021 <i>Number of Handled Natural Disaster by Type of Disaster in Kolaka Utara Regency, 2021</i>	141

4.3.10	Jumlah Bencana Menurut Jenis Bencana dan Kecamatan di Kabupaten Kolaka Utara, 2021 <i>Number of Disaster by Type of Disaster and Subdistrict in Kolaka Utara Regency, 2021</i>	142
4.3.11	Jumlah Korban Manusia Akibat Bencana Menurut Kecamatan di Kabupaten Kolaka Utara, 2021 <i>Number of Victim Disaster by Subdistrict in Kolaka Utara Regency, 2021</i>	144
4.3.12	Jumlah Kerusakan Rumah Akibat Bencana Menurut Kecamatan di Kabupaten Kolaka Utara, 2021 <i>Number of House Damage Due to Disaster by Subdistrict in Kolaka Utara Regency, 2021</i>	145
4.3.13	Jumlah Jompo dan Penyandang Cacat Menurut Jenis dan Kecamatan di Kabupaten Kolaka Utara, 2021 <i>Number of Handicaped Person by Type and Subdistrict in Kolaka Utara Regency, 2021</i>	146
4.3.14	Jumlah Keluarga Penerima Bantuan Sosial Pangan Menurut Kecamatan di Kabupaten Kolaka Utara, 2020-2021 <i>Number of Family Receiving Food Social Aids by Subdistrict in Kolaka Utara Regency, 2020-2021</i>	148
4.4	KEMISKINAN	
	POVERTY	
4.4.1	Garis Kemiskinan, Jumlah, dan Persentase Penduduk Miskin di Kabupaten Kolaka Utara, 2014–2021 <i>Poverty Line, Number, and Percentage of Poor People in Kolaka Utara Regency, 2014–2021</i>	149
4.4.2	Indeks Kedalaman Kemiskinan dan Indeks Keparahan Kemiskinan di Kabupaten Kolaka Utara, 2014–2021 <i>Poverty Gap Index and Poverty Severity Index in Kolaka Utara Regency, 2014–2021</i>	150

4.5 KRIMINALITAS

CRIME

4.5.1	Jumlah Kejahatan yang Dilaporkan Kepada Kepolisian Menurut Jenis Kejahatan di Kabupaten Kolaka Utara, 2021 <i>Number of Crime Reported to Police by Type of Crime in Kolaka Utara Regency, 2021</i>	151
4.5.2	Jumlah Kejahatan yang Diselesaikan oleh Kepolisian Menurut Jenis Kejahatan di Kabupaten Kolaka Utara, 2021 <i>Number of Crime Cleared by Police in Kolaka Utara Regency, 2021</i>	152
4.5.3	Jumlah Pelanggaran Lalu Lintas, Kecelakaan Lalu Lintas, dan Korban yang Dilaporkan Kepolisian Menurut Kecamatan di Kabupaten Kolaka Utara, 2021 <i>Number of Offences, Traffic Accident and Victims Reported to Police by Subdistrict in Kolaka Utara Regency, 2021</i>	153
4.5.4	Jumlah Pidana Penjara, Pidana Kurungan dan Pidana Denda yang Diajukan di Kabupaten Kolaka Utara, 2018-2021 <i>Number of Imprisonment, Custody and Fining Punishment Proposed in Kolaka Utara Regency, 2018-2021</i>	154
4.5.5	Jumlah Tahanan yang Diselesaikan Menurut Jenis Penyelesaian dan Tindak Pidana di Kabupaten Kolaka Utara, 2021 <i>Number of Cleared Prisoner by Completion and Criminal Act in Kolaka Utara Regency, 2021</i>	155
4.5.6	Persentase Penyelesaian Tindak Pidana Menurut Kecamatan di Kabupaten Kolaka Utara, 2020-2021 <i>Percentage of Cleared Criminal Act by Subdistrict in Kolaka Utara Regency, 2020-2021</i>	156
4.5.7	Selang Waktu (Hari) Terjadi Tindak Pidana Menurut Kecamatan di Kabupaten Kolaka Utara, 2020-2021 <i>Time Interval (Day) of Criminal Act by Subdistrict in Kolaka Utara Regency, 2020-2021</i>	157

5.	PERTANIAN, KEHUTANAN, PETERNAKAN, DAN PERIKANAN/ AGRICULTURE, FORESTRY, LIVESTOCK, AND FISHERY	
5.1	HORTIKULTURA HORTICULTURE	
5.1.1	Luas Panen Tanaman Sayuran Menurut Kecamatan dan Jenis Tanaman di Kabupaten Kolaka Utara (ha), 2020 dan 2021 <i>Harvested Area of Vegetables by Subdistrict and Kind of Plant in Kolaka Utara Regency (ha), 2020 and 2021</i>	166
5.1.2	Produksi Tanaman Sayuran Menurut Kecamatan dan Jenis Tanaman di Kabupaten Kolaka Utara (kuintal), 2020 dan 2021 <i>Production of Vegetables by Subdistrict and Kind of Plant in Kolaka Utara Regency (quintal), 2020 and 2021</i>	172
5.1.3	Luas Panen Tanaman Sayuran dan Buah-buahan Semusim Menurut Jenis Tanaman di Kabupaten Kolaka Utara (ha), 2018–2021 <i>Harvested Area of Seasonal Vegetables and Fruits by Kind of Plant in Kolaka Utara Regency (ha), 2018–2021</i>	178
5.1.4	Produksi Tanaman Sayuran dan Buah-buahan Semusim Menurut Jenis Tanaman di Kabupaten Kolaka Utara (kuintal), 2018–2021 <i>Production of Seasonal Vegetables and Fruits by Kind of Plant in Kolaka Utara Regency (quintal), 2018–2021</i>	179
5.1.5	Luas Panen Tanaman Biofarmaka Menurut Kecamatan dan Jenis Tanaman di Kabupaten Kolaka Utara (m ²), 2020 dan 2021 <i>Harvested Area of Medicinal Plants by Subdistrict and Kind of Plant in Kolaka Utara Regency (m²), 2020 and 2021</i>	180
5.1.6	Produksi Tanaman Biofarmaka Menurut Kecamatan dan Jenis Tanaman di Kabupaten Kolaka Utara (kg), 2020 and 2021 <i>Production of Medicinal Plants by Subdistrict and Kind of Plant in Kolaka Utara Regency (kg), 2020 and 2021</i>	183
5.1.7	Luas Panen Tanaman Biofarmaka Menurut Jenis Tanaman di Kabupaten Kolaka Utara (m ²), 2019–2021 <i>Harvested Area of Medicinal Plants by Kind of Plant in Kolaka Utara Regency (m²), 2019–2021</i>	186

5.1.8	Produksi Tanaman Biofarmaka Menurut Jenis Tanaman di Kabupaten Kolaka Utara (kg), 2019–2021 <i>Production of Medicinal Plants by Kind of Plant in Kolaka Utara Regency (kg), 2019–2021</i>	187
5.1.9	Luas Panen Tanaman Hias Menurut Kecamatan dan Jenis Tanaman di Kabupaten Kolaka Utara (m ²), 2020 and 2021 <i>Harvested Area of Ornamental Plants by Subdistrict and Kind of Plant in Kolaka Utara Regency (m²), 2020 and 2021</i>	188
5.1.10	Produksi Tanaman Hias Menurut Kecamatan dan Jenis Tanaman di Kabupaten Kolaka Utara (tangkai), 2020 and 2021 <i>Production of Ornamental Plants by Subdistrict and Kind of Plant in Kolaka Utara Regency (stalks), 2020 and 2021</i>	190
5.1.11	Luas Panen Tanaman Hias Menurut Jenis Tanaman di Kabupaten Kolaka Utara (m ²), 2018–2021 <i>Harvested Area of Ornamental Plants by Kind of Plant in Kolaka Utara Regency (m²), 2018–2021</i>	192
5.1.12	Produksi Tanaman Hias Menurut Jenis Tanaman di Kabupaten Kolaka Utara (tangkai), 2019–2021 <i>Production of Ornamental Plants by Kind of Plant n Kolaka Utara Regency (stalks), 2019–2021</i>	193
5.1.13	Produksi Buah-buahan Menurut Kecamatan dan Jenis Tanaman di Kabupaten Kolaka Utara (kuintal), 2020 and 2021 <i>Production of Fruits by Subdistrict and Kind of Plant in Kolaka Utara Regency (kuintal), 2020 and 2021</i>	194
5.1.14	Produksi Buah-Buahan dan Sayuran Tahunan Menurut Jenis Tanaman di Kabupaten Kolaka Utara (kuintal), 2019–2021 <i>Production of Annual Fruits and Vegetables by Kind of Plant in Kolaka Utara Regency (quintal), 2019–2021</i>	202

**5.2 PERKEBUNAN
ESTATE CROPS**

5.2.1	Luas Areal Tanaman Perkebunan Menurut Kecamatan dan Jenis Tanaman di Kabupaten Kolaka Utara (ha), 2020 dan 2021 <i>Planted Area of Estate Crops by Subdistrict and Type of Crops in Kolaka Utara Regency (ha), 2020 and 2021</i>	203
5.2.2	Produksi Perkebunan Menurut Kecamatan dan Jenis Tanaman di Kabupaten Kolaka Utara (ton), 2020 dan 2021 <i>Production of Estate by Subdistrict and Type of Crops in Kolaka Utara Regency (ton), 2020 and 2021</i>	208

**5.3 PERIKANAN
FISHERY**

5.3.1	Jumlah Rumah Tangga Perikanan Budidaya Menurut Kecamatan dan Subsektor di Kabupaten Kolaka Utara, 2021 <i>Number of Aquaculture Household by Subdistrict Subsector in Kolaka Utara Regency, 2021</i>	213
5.3.2	Jumlah Rumah Tangga Perikanan Tangkap Menurut Kecamatan dan Subsektor di Kabupaten Kolaka Utara, 2021 <i>Number of Fish Capture Households by Subdistrict and Subsector in Kolaka Utara Regency, 2021</i>	214
5.3.3	Jumlah Produksi Ikan Olahan Menurut Kecamatan (Kg) di Kabupaten Kolaka Utara, 2021 <i>Number of Production of Processed Fish by Subdistrict (Kg) in Kolaka Utara Regency, 2021</i>	215

**6. INDUSTRI, PERTAMBANGAN, DAN ENERGI/
INDUSTRY, MINING, AND ENERGY**

6.1	Daya Terpasang, Produksi, dan Distribusi Listrik PT. PLN (Persero) pada Cabang/Ranting PLN di Kabupaten Kolaka Utara, 2020-2021 <i>Installed Electricity Power, Production, and Distribution of PT. PLN (Persero) at PLN Branch in Kolaka Utara Regency, 2020-2021</i>	224
6.2	Jumlah Pelanggan Listrik di Kabupaten Kolaka Utara, 2020–2021 <i>Number of Electricity Customers in Kolaka Utara Regency, 2020–2021</i>	225
6.3	Jumlah Pelanggan dan Air yang Disalurkan Menurut Kecamatan di Kabupaten Kolaka Utara, 2021 <i>Number of Customers and Distributed Water by Subdistrict in Kolaka</i>	

	Halaman Page
	Utara Regency, 2021..... 226
6.4	Jumlah Pelanggan Air Minum Menurut Kegiatan Pelanggan di Kabupaten Kolaka Utara, 2017-2021 <i>Number of Customers of Water Supply Establishment by Kind of Customers in Kolaka Utara Regency, 2017-2021</i> 227
7.	PARIWISATA/TOURISM
7.1	Jumlah Akomodasi Hotel Menurut Kecamatan di Kabupaten Kolaka Utara, 2020–2021 <i>Number of Hotel Accomodation by Subdistrict in Kolaka Utara Regency, 2020–2021</i> 234
7.2	Jumlah Hotel/Akomodasi, Kamar, dan Tempat Tidur di Kabupaten Kolaka Utara, 2019–2021 <i>Number of Hotel / Accomodation in Kolaka Utara Regency, 2019–2021</i> 235
7.3	Jumlah Kamar dan Tempat Tidur pada Hotel Berbintang dan Tidak Berbintang di Kabupaten Kolaka Utara, 2019–2021 <i>Number of Room and Bed in Starred and non Starred Hotels Kolaka Utara Regency, 2019–2021</i> 236
7.4	Jumlah Hotel/Akomodasi, Kamar, dan Tempat Tidur di Kabupaten Kolaka Utara, 2019–2021 <i>Number of Hotel / Accomodation in Kolaka Utara Regency, 2019–2021</i> 237
8.	TRANSPORTASI DAN KOMUNIKASI/ TRANSPORTATION AND COMMUNICATION
8.1	TRANSPORTASI TRANSPORTATION
8.1.1	Panjang Jalan ¹ Menurut Tingkat Kewenangan Pemerintahan di Kabupaten Kolaka Utara (km), 2019–2021 <i>Length of Roads¹ by Level of Government Authority in Kolaka Utara Regency (km), 2019–2021</i> 244
8.1.2	Panjang Jalan Menurut Jenis Permukaan Jalan di Kabupaten Kolaka Utara (km), 2019–2021 <i>Length of Roads by Type of Road Surface in Kolaka Utara Regency (km), 2019–2021</i> 245

8.1.3	Panjang Jalan Menurut Kondisi Jalan di Kabupaten Kolaka Utara (km), 2019–2021 <i>Length of Roads by Condition of Roads in Kolaka Utara Regency (km), 2019–2021</i>	246
8.1.4	Jumlah Kendaraan Bermotor Menurut Kecamatan dan Jenis Kendaraan di Kabupaten Kolaka Utara, 2021 <i>Number of Motor Vehicles by Subdistrict and Type of Vehicle in Kolaka Utara Regency, 2021</i>	247
8.1.5	Jumlah Kendaraan Bermotor yang Diuji Menurut Jenis Kendaraan di Kabupaten Kolaka Utara, 2017-2021 <i>Number of Tested Motor Vehicle by Type in Kolaka Utara Regency, 2017-2021</i>	248
8.2	KOMUNIKASI COMMUNICATION	
8.2.1	Jumlah Kantor Pos Pembantu Menurut Kecamatan di Kabupaten Kolaka Utara, 2018–2021 <i>Number of Post Offices Subsidiaries by Subdistrict in Kolaka Utara Regency, 2018–2021</i>	249
9.	PERBANKAN, KOPERASI, DAN HARGA-HARGA/ BANKING, COOPERATIVE, AND PRICES	
9.1	Jumlah Koperasi Aktif Menurut Kecamatan di Kabupaten Kolaka Utara, 2018–2021 <i>Number of Active Cooperative by Subdistrict in Kolaka Utara Regency, 2018–2021</i>	256
9.2	Jumlah Koperasi Menurut Jenis Koperasi dan Kecamatan di Kabupaten Kolaka Utara, 2021 <i>Number of Cooperative by Kind of Cooperative and Subdistrict in Kolaka Utara Regency, 2021</i>	257
9.3	Perkembangan Koperasi di Kabupaten Kolaka Utara, 2018-2021 <i>Progress of Cooperatives in Kolaka Utara Regency, 2018-2021</i>	258
9.4	Jumlah Kantor Bank Menurut Kecamatan di Kabupaten Kolaka Utara, 2021 <i>Number of Bank by Subdistrict in Kolaka Utara Regency, 2021</i>	259

10.	PENGELUARAN PENDUDUK/POPULATION EXPENDITURE	
10.1	Rata-rata Pengeluaran per Kapita Sebulan Menurut Kelompok Komoditas (rupiah) di Kabupaten Kolaka Utara, 2020 dan 2021 <i>Monthly Average Expenditure per Capita by Commodity Group (rupiahs) in Kolaka Utara Regency, 2020 and 2021</i>	266
10.2	Persentase Pengeluaran per Kapita Sebulan Menurut Kelompok Komoditas di Kabupaten Kolaka Utara, 2020 dan 2021 <i>Percentage of Monthly Expenditure per Capita by Commodity Group in Kolaka Utara Regency, 2020 and 2021</i>	267
10.3	Pengeluaran Rata-Rata Per Kapita Sebulan Menurut Golongan Pengeluaran dan Kelompok Barang (Rupiah) di Kabupaten Kolaka Utara, 2020-2021 <i>Average Expenditure Per Month by Expenditure Class and Commodity Group (Rupiah) in Kolaka Utara Regency, 2020-2021</i>	268
11.	PERDAGANGAN/TRADE	
11.1	Jumlah Sarana Perdagangan Menurut Jenisnya di Kabupaten Kolaka Utara, 2018–2021 <i>Number of Trading Facilities by Type of Facility in Kolaka Utara Regency, 2018–2021</i>	272
11.2	Jumlah Sarana Perdagangan Menurut Kecamatan dan Jenisnya di Kabupaten Kolaka Utara, 2021 <i>Number of Trading Facilities by Subdistrict and Type of Facility in Kolaka Utara Regency, 2021</i>	273
11.3	Jumlah Pedagang Menurut Kecamatan dan Jenis Pedagang di Kabupaten Kolaka Utara, 2021 <i>Number of Merchants by Subdistrict and Type of Facility in Kolaka Utara Regency, 2021</i>	274
11.4	Jumlah Usaha Kecil dan Mikro (UKM) di Kabupaten Kolaka Utara, 2017-2021 <i>Number of Small-Micro Establishment in Kolaka Utara Regency, 2017-2021</i>	275

12.	SISTEM NERACA REGIONAL/SYSTEM OF REGIONAL ACCOUNTS	
12.1.	Produk Domestik Regional Bruto Atas Dasar Harga Berlaku Menurut Lapangan Usaha di Kabupaten Kolaka Utara (miliar rupiah), 2017–2021 <i>Gross Regional Domestic Product at Current Market Prices by Industry in Kolaka Utara Regency (billion rupiahs), 2017–2021</i>	285
12.2	Produk Domestik Regional Bruto Atas Dasar Harga Konstan 2010 Menurut Lapangan Usaha di Kabupaten Kolaka Utara (miliar rupiah), 2017–2021 <i>Gross Regional Domestic Product at 2010 Constant Market Prices by Industry in Kolaka Utara Regency (billion rupiahs), 2017–2021</i>	287
12.3	Distribusi Persentase Produk Domestik Regional Bruto Atas Dasar Harga Berlaku Menurut Lapangan Usaha di Kabupaten Kolaka Utara, 2017–2021 <i>Percentage Distribution of Gross Regional Domestic Product at Current Market Prices by Industry in Kolaka Utara Regency, 2017–2021</i>	289
12.4	Laju Pertumbuhan Produk Domestik Regional Bruto Atas Dasar Harga Konstan 2010 Menurut Lapangan Usaha di Kabupaten Kolaka Utara (persen), 2017–2021 <i>Growth Rate of Gross Regional Domestic Product at 2010 Constant Market Prices by Industry in Kolaka Utara Regency (percent), 2017–2021</i>	291
12.5	Produk Domestik Regional Bruto Atas Dasar Harga Berlaku Menurut Jenis Pengeluaran di Kabupaten Kolaka Utara (miliar rupiah), 2016–2020 <i>Gross Regional Domestic Product at Current Market Prices by Type of Expenditure in Kolaka Utara Regency (billion rupiahs), 2016–2020</i>	293
12.6	Produk Domestik Regional Bruto Atas Dasar Harga Konstan 2010 Menurut Jenis Pengeluaran di Kabupaten Kolaka Utara (miliar rupiah), 2016–2020 <i>Gross Regional Domestic Product at 2010 Constant Market Prices by Type of Expenditure in Kolaka Utara Regency (billion rupiahs), 2016–2020</i>	294

13.	PERBANDINGAN ANTAR KABUPATEN/ KOTA/ REGENCY/MUNICIPAL COMPARISON	
13.1	Jumlah Penduduk Menurut Kabupaten/Kota di Provinsi Sulawesi Tenggara, 2018–2020 <i>Population by Regency/Municipality in Sulawesi Tenggara Province, 2018–2020</i>	299
13.2	Laju Pertumbuhan Produk Domestik Regional Bruto Atas Dasar Harga Konstan 2010 Menurut Kabupaten/ Kota di Provinsi Sulawesi Tenggara (persen), 2017–2021 <i>Rate of Growth of Gross Regional Domestic Products at Constant 2010 Prices by Regency/Municipality in Sulawesi Tenggara Province (percent), 2017–2021</i>	300
13.3	Jumlah Penduduk Miskin Menurut Kabupaten/ Kota di Provinsi Sulawesi Tenggara (ribu), 2017–2021 <i>Number of Poor Population by Regency/Municipality in Sulawesi Tenggara Province (thousand), 2017–2021</i>	301
13.4	Persentase Penduduk Miskin (P0) Menurut Kabupaten/ Kota di Provinsi Sulawesi Tenggara, 2017–2021 <i>Percentage of Poor Population (P0) by Regency/Municipality in Sulawesi Tenggara Province, 2017–2021</i>	302
13.5	Indeks Kedalaman Kemiskinan (P1) Menurut Kabupaten/ Kota di Provinsi Sulawesi Tenggara, 2017–2021 <i>Poverty Gap Index (P1) by Regency/Municipality in Sulawesi Tenggara Province 2017-2021</i>	303
13.6	Indeks Keparahan Kemiskinan (P2) Menurut Kabupaten/ Kota di Provinsi Sulawesi Tenggara, 2017–2021 <i>Poverty Severity Index (P2) by Regency/Municipality in Sulawesi Tenggara Province, 2017-2021</i>	304
13.7	Garis Kemiskinan Menurut Kabupaten/Kota di Provinsi Sulawesi Tenggara (Rupiah per Kapita per Bulan), 2017–2021 <i>Poverty Line by Regency/Municipality in Sulawesi Tenggara Province (Rupiah per Capita per Month), 2017-2021</i>	305
13.8	Indeks Pembangunan Manusia Menurut Kabupaten/ Kota di Provinsi Sulawesi Tenggara, 2017–2021 <i>Human Development Index by Regency/Municipality in Sulawesi Tenggara Province, 2017–2021</i>	306

13.9	Tingkat Pengangguran Terbuka Menurut Kabupaten/ Kota di Provinsi Sulawesi Tenggara (Persen), 2017-2021 <i>Open Unemployment Rate by Regency/Municipality in Sulawesi Tenggara Province (Percent), 2017-2021</i>	307
------	---	-----

<https://kolutkab.bps.go.id>

DAFTAR GAMBAR/LIST OF FIGURES

	Halaman Page	
1.1	Persentase Luas Daerah Menurut Kecamatan di Kabupaten Kolaka Utara (%), 2021 <i>Percentage Area of Subdistrict in Kolaka Utara Regency (%), 2021</i>	6
1.2	Jumlah Hari Hujan Menurut Bulan di Kabupaten Kolaka Utara, 2021 <i>Number of Rainy Days by Month in Kolaka Utara Regency, 2021</i>	7
2.1	Persentase Jumlah Anggota DPRD Kabupaten Kolaka Utara Menurut Partai Politik (%), 2021 <i>Percentage of Regional House of Representative in Kolaka Utara Regency by Political Parties (%), 2021</i>	20
2.2	Jumlah Pegawai Negeri Sipil Kabupaten Kolaka Utara Menurut Golongan dan Jenis Kelamin, 2021 <i>Number of Civil Servants by Hierarchy and Sex in Kolaka Utara Regency, 2021</i>	21
3.1	Persentase Penduduk Menurut Kecamatan di Kabupaten Kolaka Utara, 2021 <i>Percentage of Population by Subdistrict in Kolaka Utara Regency, 2021</i>	56
3.2	Kepadatan Penduduk Menurut Kecamatan di Kabupaten Kolaka Utara, 2021 <i>Population Density by Subdistrict in Kolaka Utara Regency, 2021</i>	57
4.1	Jumlah Keluarga Penerima Bantuan Sosial Pangan Menurut Kecamatan di Kabupaten Kolaka Utara, 2021 <i>Number of Family Receiving Food Social Aids by Subdistrict in Kolaka Utara Regency, 2021</i>	79
4.2	Persentase Penduduk Miskin di Kabupaten Kolaka Utara, 2014–2021 <i>Percentage of Poor People in Kolaka Utara Regency, 2014–2021</i>	80
5.1	Jumlah Rumah Tangga Perikanan Budidaya di Kabupaten Kolaka Utara, 2021 <i>Number of Aquaculture Households by Subdistrict in Kolaka Utara Regency, 2021</i>	165

	Halaman Page	
6.1	Jumlah Pelanggan Listrik di Kabupaten Kolaka Utara, 2021 <i>Number of Electricity Customer in Kolaka Utara Regency, 2021</i>	222
6.2	Jumlah Pelanggan Air Minum di Kabupaten Kolaka Utara, 2017-2021 <i>Number of Customers of Water Supply Establishment in Kolaka Utara Regency, 2017-2021</i>	223
7.1	Jumlah Hotel di Kabupaten Kolaka Utara, 2019–2021 <i>Number of Hotels in Kolaka Utara Regency, 2019–2021</i>	233
8.1	Panjang Jalan Menurut Kondisi Jalan di Kabupaten Kolaka Utara (km), 2020-2021 <i>Length of Road by Condition of Roads in Kolaka Utara Regency (km), 2020-2021</i>	243
9.1	Jumlah Kantor Bank di Kabupaten Kolaka Utara, 2021 <i>Number of Bank in Kolaka Utara Regency, 2021</i>	255
10.1	Rata-Rata Pengeluaran Per Kapita Sebulan Menurut Jenis Pengeluaran, 2020-2021 <i>Average Expenditure Per Month by Expenditure Types, 2020-2021</i>	265

<https://kolutkab.bps.go.id>

PENJELASAN UMUM/EXPLANATORY NOTES

Tanda-tanda, satuan-satuan, dan lain-lainnya yang digunakan dalam publikasi ini adalah sebagai berikut:

Symbols, measurement units, and acronyms which are used in this publication, are as follows:

1. TANDA-TANDA/SYMBOLS

Data tidak tersedia/Data not available	: ...
Tidak ada atau nol /Null or zero	: -
Data dapat diabaikan/Data negligible	: 0
Tanda decimal/Decimal point	: ,
Data tidak dapat ditampilkan/Not applicable	: NA
Angka estimasi/Estimated figures	: e
Angka diperbaiki/Revised figures	: r
Angka sementara/Preliminary figures	: x
Angka sangat sementara/Very preliminary figures	: xx
Angka sangat sangat sementara/Very very preliminary figures	: xxx

2. SATUAN/UNITS

barel/barrel	: 158,99 liter/litres = 1/6,2898 m ³
hektar (ha)/hectare (ha)	: 10 000 m ²
kilometer (km)/kilometres (km)	: 1 000 meter/meters (m)
knot/knot	: 1,8523 km/jam (km/hour)
kuintal/quintal	: 100 kg
KWh	: 1 000 Watt hour
MWh	: 1 000 KWh
liter (untuk beras)/litre (for rice)	: 0,80 kg
MMSCF	: 1/35,3 m ³
metrik ton (m.ton)/metric ton (m. ton)	: 0,98421 long ton = 1 000 kg
ons/ounce	: 28,31 gram/grams
ton	: 1 000 kg

Satuan lain: buah, dus, butir, helai/lembar, kaleng, batang, pulsa, ton kilometer (ton-km), jam, menit, persen (%).

Other units: unit, pack, pieces, sheet, tin, pulse, ton-kilometres(ton-km), hour, minute, percent (%).

Perbedaan angka di belakang koma disebabkan oleh pembulatan angka.

The difference in decimal numbers is caused by rounding.

DAFTAR SINGKATAN/ LIST OF ABBREVIATIONS

SI	: Stasiun Iklim
SIMPK	: Stasiun Meteorologi Pertanian Khusus
t.t	: Tempat tidur
BCG	: Bacillus Calmette Guerin
DPT	: Difteri, Pertusis, Tetanus
TT	: Tetanus Toxoid
IOT	: Industri Obat Tradisional/ <i>Traditional Medicine Industry</i>
IKOT	: Industri Kecil Obat Tradisional/ <i>Traditional Medicine Small</i>
Alkes	: Alat kesehatan/ <i>Health Kits</i>
PKRT	: Perbekalan Kesehatan Rumah tangga/ <i>Household Health Logistics</i>
Kompl	: Komplemen/ <i>Complement</i>
IRTP	: Industri Pangan Produksi Rumah Tangga/ <i>Foods Home Industry</i>
PBF	: Pedagang Besar Farmasi/ <i>Pharmacy Whole-seller</i>
GFK	: Gudang Farmasi Kab/Kota/Regency/ <i>Municipality Pharmacy Warehouse</i>
RB	: Rumah Bersalin/ <i>Delivery House</i>
Pustu	: Puskesmas pembantu/ <i>Auxiliary Public Health Center</i>
BP	: Balai Pengobatan/ <i>Polyclinic</i>
TPS	: Tempat Pembuangan Sementara / <i>landfill</i>
Jamkesmas	: Jaminan kesehatan masyarakat miskin/ <i>Poor public health insurance</i>
PJKMU	: Program Jaminan Kesehatan Masyarakat Umum
SIUP	: Surat Ijin Usaha Perdagangan/ <i>Trading Permission Letter</i>
TDP	: Tanda Daftar Perusahaan/ <i>Company Registration Identity</i>
API	: Angka Pengenal Importir/ <i>Importer's Identity Number</i>

Statistik Kunci, 2019–2021 Key Statistics, 2019–2021

Rincian/Description	Satuan/Unit	2019	2020	2021
(1)	(2)	(3)	(4)	(5)
SOSIAL/SOCIAL				
Penduduk ¹ /Population ¹	juta/million	0,150 ¹	0,137 ¹	0,139 ¹
Laju Pertumbuhan Penduduk ¹ /Population Growth ¹	%	2,01 ¹	1,22 ¹	1,53 ¹
Angka Harapan Hidup ^{1-e} /Life Expectancy Rate ¹	tahun/years	70,15	70,36	70,36
Angka Melek Huruf Usia 15+/Literacy Rate Aged 15+	%	94,1	87,3	
Tingkat Partisipasi Angkatan Kerja -TPAK ^{2,3} Labour Force Participation Rate-LFPR ^{2,3}	%	79,61	82,23	79,76
Tingkat Pengangguran Terbuka-TPT ^{2,3} Unemployment Rate-UR ^{2,3}	%	1,38	2,13	3,18
Penduduk Miskin ⁴ /Poor People ⁴	juta/million	0,019	0,019	0,021
Persentase Penduduk Miskin ⁴ Percentage of Poor People ⁴	%	13,19	12,96	13,79
Indeks Pembangunan Manusia-IPM ⁵ Human Development Index ⁵	–	68,91	69,31	69,50
EKONOMI/ECONOMIC				
Produk Domestik Regional Bruto (PDRB) Harga Berlaku ⁶ Gross Regional Domestic Bruto (GRDP) at Current Price ⁶	triliun rupiah trillion rupiahs	8,67	8,83 ^x	9,16 ^{xx}
Laju Pertumbuhan Ekonomi ⁷ /Economic Growth ⁷	%	6,10	0,4 ^{xx}	2,66 ^{xx}
PDRB Per Kapita Harga Berlaku ^{6,8} Per Capita of GRDP at Current Price ^{6,8}	juta rupiah million rupiahs	57,83	64,31	65,82

Catatan/Notes: 1 Data 2019 hasil Hasil proyeksi penduduk Indonesia 2010–2035 (pertengahan tahun/Juni)/The result of Indonesia population prjection 2010–2035 (mid year/June). Data 2020 hasil Hasil Sensus Penduduk (SP) 2020 (September). Data 2021 hasil Hasil proyeksi penduduk Indonesia 2010–2035 (pertengahan tahun/Juni)/The 2019 data was the result of Indonesia population prjection 2010–2035 (mid year/June). The 2020 data was the result of 2020 Population Census (September). The 2021 data was the result of Indonesia population prjection 2010–2035 (mid year/June)

2 Kondisi Agustus/Condition at August

3 Menggunakan penimbang hasil proyeksi penduduk Survei Penduduk Antar Sensus (SUPAS) 2015/Weighted by the population projection results of the Intercensal Population Survey (SUPAS) 2015

4 Kondisi Maret/Condition at March

5 Sejak tahun 2010, IPM dihitung dengan metode baru. Komponen IPM metode baru adalah angka harapan hidup saat lahir, harapan lama sekolah, rata-rata lama sekolah, dan pengeluaran per kapita/Since 2010, HDI was calculated using new method. New HDI component are life expectancy at birth, expected years of schooling, means years of schooling, and expenditure per capita

6 Mulai tahun 2010 mengadopsi System of National Account 2008 (SNA 2008)/Since 2010 is in line with System of National Account 2008 (SNA 2008)

7 Menggunakan tahun dasar 2010 (2010=100)/Using 2010 base year (2010=100)

8 Menggunakan proyeksi penduduk berdasarkan hasil SP2010/Using population projection based on SP2010

GEOGRAFI DAN IKLIM

Geography and Climate

Kolaka Utara merupakan kabupaten yang secara geografis terletak di bagian ujung barat laut Provinsi Sulawesi Tenggara, berada di antara **2°46'45" - 3°50'50" LS** dan **120°41'16" - 121°26'31" BT**.

Kolaka Utara is a regency in Sulawesi Tenggara Province's northwest point, located between 2°46'45" and 3°50'50" south latitude and 120°41'16" and 121°26'31" east longitude.

Luas wilayah Kolaka Utara
Area of Kolaka Utara

2.924,46 km²

Memiliki luas wilayah terkecil
Has the smallest area

33,40 km²

Kecamatan/Subdistrict
Watunohu

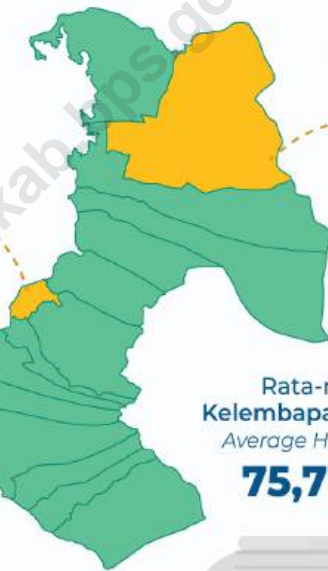
Batas-batas Wilayah
Territorial Boundaries

Utara/North
Kabupaten/Regency
Luwu Timur

Barat/West
Teluk/Gulf of Bone



Selatan/South
Kabupaten/Regency
Kolaka



Kecamatan/Subdistrict
Porehu

Memiliki luas wilayah terluas
Has the largest area
571,60 km²

2021

Rata-rata Kelembapan Udara
Average Humidity

75,71 %



Rata-rata Kecepatan Angin
Average Wind Speed

2,96 m/det

Rata-rata Suhu Udara
Average Temperature

29,21 °C



PENJELASAN TEKNIS

1. Badan Pusat Statistik (BPS) telah melakukan pendataan Potensi Desa (Podes) sejak tahun 1980. Sejak saat itu, Podes dilaksanakan secara rutin sebanyak 3 kali dalam kurun waktu sepuluh tahun untuk mendukung kegiatan Sensus Penduduk, Sensus Pertanian, ataupun Sensus Ekonomi. Dengan demikian, fakta penting terkait ketersediaan infrastruktur dan potensi yang dimiliki oleh setiap wilayah dapat dipantau perkembangannya secara berkala dan terus menerus.
2. Sejak tahun 2008, pendataan Podes mengalami perubahan dengan adanya penambahan kuesioner suplemen kecamatan dan kabupaten/kota. Penambahan kuesioner tersebut bertujuan untuk meningkatkan manfaat data Podes bagi para konsumen data dan pemerintah daerah dalam perencanaan pembangunan wilayah.
3. Data Podes merupakan satu-satunya sumber data kewilayahan yang muatannya beragam dan memberi gambaran tentang situasi pembangunan suatu wilayah (regional). Ini berbeda dengan data dari hasil pendekatan rumah tangga yang lebih menekankan pada dimensi aktivitas sektoral. Keduanya sama penting dan menjadi kekayaan BPS.

TECHNICAL NOTES

1. *BPS-Statistics Indonesia has already recorded village potential (Podes) since 1980. Since then, Podes regularly implemented 3 (three) times within ten years to support the activities of the Population Census, Agriculture Census, or Economic Census. Thus, important facts related to the availability of infrastructure and the potential possessed by each region can be monitored regularly and continually.*
2. *Since 2008, Podes has been changed especially in providing additional information from subdistrict and regency/municipality, using separate questionnaires. The goal of these changes is to provide more benefits for data users and local government in regional development planning.*
3. *Podes data is the only one source of spatial data consisting of various information and providing a picture of development progress in a region. The Podes data are different from data resulted from household surveys focusing on the dimension of sectoral activities. Both kind of data are important and become the trade mark of BPS on the data richness aspect.*

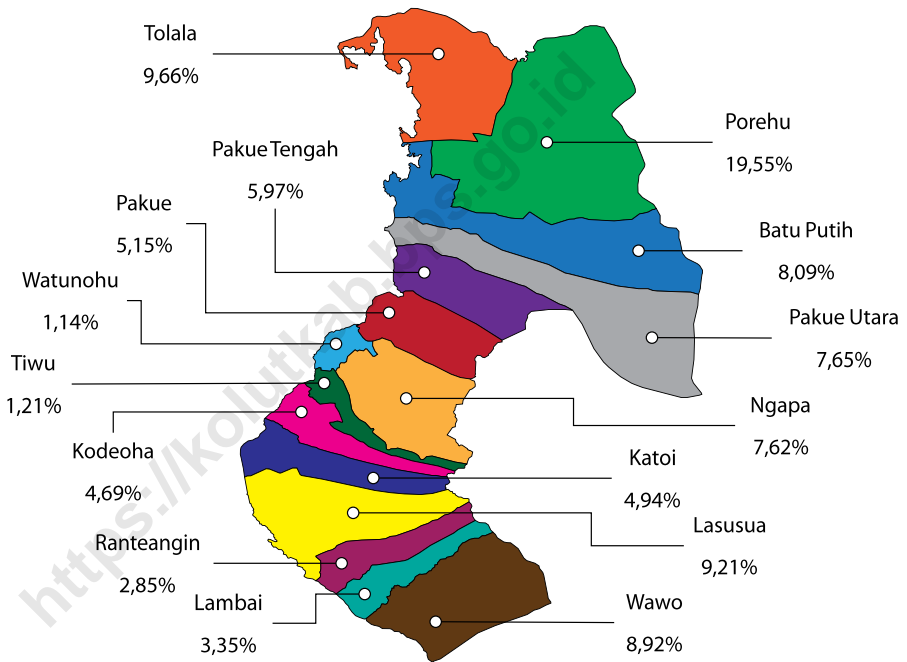
4. Cakupan Wilayah
 - Pencacahan Podes dilakukan secara sensus terhadap seluruh wilayah administrasi pemerintahan terendah setingkat desa (yaitu desa, kelurahan, nagari, Unit Permukiman Transmigrasi (UPT)) yang masih dibina oleh kementerian terkait.
 5. Metode Pengumpulan Data
 - Pengumpulan data Podes 2021 dilakukan melalui wawancara langsung oleh petugas terlatih dengan narasumber yang relevan. Petugas adalah aparatur ataupun mitra kerja BPS Kabupaten/Kota, sementara narasumber adalah kepala desa/lurah atau narasumber lain yang memiliki pengetahuan terhadap wilayah target pencacahan.
 6. Desa/Kelurahan tepi laut adalah desa/kelurahan yang sebagian atau seluruh wilayahnya bersinggungan langsung dengan laut, baik berupa pantai maupun tebing karang.
 7. Desa/Kelurahan bukan tepi laut adalah desa/kelurahan yang wilayahnya tidak bersinggungan langsung dengan laut.
 8. Desa/Kelurahan lereng/puncak adalah desa/kelurahan yang sebagian besar wilayahnya berada di puncak gunung/pegunungan atau terletak di antara puncak sampai lembah.
4. *Podes Coverage*
 - *Podes enumeration is implemented as a census of the lowest governmental administrative region equivalent to village (i.e. village, Subdistrict, nagari, and Transmigration Settlement Unit which is still fostered by the relevant ministries*
 5. *Method of Data Collection*
 - *Data collection of Podes 2021 carried out through direct interviews by trained personnel with relevant respondents. The interviewers are BPS Regency/City personnel or partners, meanwhile, the selected respondents are the village head/Subdistrict head or other respondents who have the knowledge towards the target area of enumeration.*
 6. *Coastal Village/Coastal Subdistrict is a village/Subdistrict which some areas are intersect/directly adjacent to the sea, either gently sloping/flat beach or cliffs/reef.*
 7. *Non Coastal Village/Non Coastal Subdistrict is a village which has no area that intersect/directly adjacent to the sea.*
 8. *Slope/Peak Village/Subdistrict is a village/Subdistrict which the largest part of village/Subdistrict lies on the highest part of mount/mountain or lies between the peak to the valley.*
 9. *Valley Village/Subdistrict area is a village/Subdistrict with the largest part of the village/Subdistrict is a*

9. Desa/Kelurahan lembah adalah desa/kelurahan yang wilayahnya sebagian besar merupakan daerah rendah yang terletak di antara dua gunung/ pegunungan atau daerah yang mempunyai kedudukan lebih rendah dibandingkan daerah sekitarnya.
10. Desa/Kelurahan Dataran adalah desa/kelurahan yang sebagian besar wilayahnya tampak datar, rata, dan membentang.
- low area between two mountains or area that have a position lower than the surrounding areas.*
10. *Flat Village/Subdistrict is a village/ Subdistrict which the largest part of village/ Subdistrict looked plane, flat, and stretches.*

<https://kolutkab.bps.go.id>

Gambar 1.1
Figures

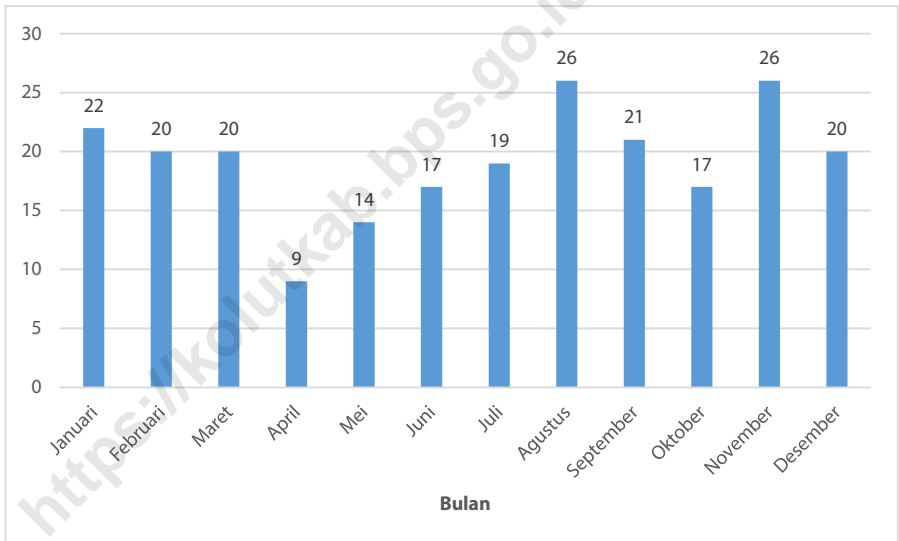
Persentase Luas Daerah Menurut Kecamatan di Kabupaten Kolaka Utara (%), 2021
Percentage Area of Subdistrict in Kolaka Utara Regency (%), 2021



Sumber/Source : Badan Pertanahan Nasional Kabupaten Kolaka Utara
National Land Agency of Kolaka Utara

Gambar
Figures 1.2

Jumlah Hari Hujan Menurut Bulan di Kabupaten Kolaka Utara, 2021
Number of Rainy Days by Month in Kolaka Utara Regency, 2021



Sumber/Source : Stasiun Meteorologi Sangia Ni Banderu, Pomalaa-Kolaka
Sangia Ni Banderu Meteorology Station, Pomalaa-Kolaka

1.1 KEADAAN GEOGRAFI GEOGRAPHY CONDITION

Tabel 1.1.1 **Luas Daerah dan Jumlah Pulau Menurut Kecamatan di Kabupaten Kolaka Utara, 2021**
Table 1.1.1 **Total Area and Number of Islands by Subdistrict in Kolaka Utara Regency, 2021**

Kecamatan Subdistrict	Ibukota Kecamatan Capital of Subdistrict	Luas Total Area (km ² /sq.km)
(1)	(2)	(3)
Ranteangin	Ranteangin	83,35
Lambai	Lambai	97,97
Wawo	Wawo	260,96
Lasusua	Lasusua	269,32
Katoi	Katoi	144,49
Kodeoha	Mala-Mala	137,26
Tiwu	Tiwu	35,47
Ngapa	Lapai	222,71
Watunohu	Watunohu	33,40
Pakue	Olo-Oloho	150,68
Pakue Utara	Pakue	223,80
Pakue Tengah	Latali	174,47
Batu Putih	Batu Putih	236,56
Porehu	Porehu	571,60
Tolala	Tolala	282,42
Kolaka Utara		2 924,46

Lanjutan Tabel/*Continued Table 1.1.1*

Kecamatan <i>Subdistrict</i>	Persentase terhadap Luas Kabupaten <i>Percentage to Regency Area</i>	Jumlah Pulau <i>Number of Islands</i>
(1)	(4)	(5)
Ranteangin	2,85%	-
Lambai	3,35%	-
Wawo	8,92%	-
Lasusua	9,21%	-
Katoi	4,94%	-
Kodeoha	4,69%	-
Tiwu	1,21%	-
Ngapa	7,62%	-
Watunohu	1,14%	-
Pakue	5,15%	-
Pakue Utara	7,65%	-
Pakue Tengah	5,97%	-
Batu Putih	8,09%	-
Porehu	19,55%	-
Tolala	9,66%	-
Kolaka Utara	100%	12

Catatan/*Note*: Luas wilayah kecamatan dihitung berdasarkan citra satelit
Total area by subdistrict was measured based on satellite imagery
 Jumlah pulau di Kabupaten Kolaka Utara tidak tersedia menurut kecamatan
The number of islands in Kolaka Utara Regency not available by subdistrict

Sumber/*Source*: Badan Pertanahan Nasional Kabupaten Kolaka Utara
National Land Agency of Kolaka Utara

Tabel 1.1.2 **Tinggi Wilayah dan Jarak ke Ibukota Kabupaten Menurut Kecamatan di Kabupaten Kolaka Utara, 2021**
Altitude and Distance to the Capital of Regency by Subdistrict in Kolaka Utara Regency, 2021

Kecamatan Subdistrict	Tinggi Wilayah (mdpl) Altitude (m a.s.l)	Jarak ke Ibukota Kabupaten Distance to the Capital of Regency
(1)	(2)	(3)
Ranteingin	11,00	41
Lambai	13,00	33
Wawo	12,00	46
Lasusua	8,00	0
Katoi	7,00	14
Kodeoha	8,00	25
Tiwu	25,00	31
Ngapa	22,00	45
Watunohu	17,00	53
Pakue	2,00	62
Pakue Utara	6,00	78
Pakue Tengah	45,00	86
Batu Putih	15,00	103
Porehu	612,00	112
Tolala	52,00	130
Kolaka Utara	45,25*	188**

Catatan/Note: * Tinggi wilayah adalah ketinggian kantor presiden, kantor gubernur, dan kantor bupati/walikota yang dihitung menggunakan data DEMNAS BIG. RBI Skala 1:25.000 Tahun 2015, RBI Skala 1:25.000 Tahun 2014, Digital Elevation Model Nasional (DEMNAS) BIG

* Altitude is the height of the president's office, the governor's office and the office of regent/mayor which is calculated using DEMNAS BIG. RBI Scale 1:25,000 in 2015 and RBI Scale 1:25,000 in 2014; Digital Elevation Model National (DEMNAS) BIG

** Jarak yang diukur merupakan jarak lurus. Perhitungan jarak mengikuti jarak dari kantor gubernur (sebagai titik awal) menuju ke kantor bupati/walikota (sebagai titik akhir). RBI Skala 1:25.000 Tahun 2015, RBI Skala 1:25.000 Tahun 2014

** The distance measured is a straight distance. The distance calculation follows the distance from the governor's office (as a starting point) to the office of the regent/mayor (as an end point). RBI Scale 1:25,000 in 2015, RBI Scale 1:25,000 in 2014

Sumber/Source: Badan Pertanahan Nasional Kabupaten Kolaka Utara
 National Land Agency of Kolaka Utara

Tabel
Table 1.1.3

Banyaknya Tambahan Pemilik Surat Keputusan Hak Atas Tanah di Kabupaten Kolaka Utara, 2019-2021
Number of Additional Owners of Land Rights Decrees in Kolaka Utara Regency, 2019-2021

Tahun Year	Hak Guna Bangunan Building Utilization Right		Hak Milik Property Right		Hak Pakai Right to Utilize	
	Bidang Area	Luas (m2) Areas(m2)	Bidang Area	Luas (m2) Areas(m2)	Bidang Area	Luas (m2) Areas(m2)
	(1)	(2)	(3)	(4)	(5)	(6)
2019	132	11 037	12 080	36 150 983	262	1 014 930
2020	275	78 544	4 683	16 781 863	55	411 132
2021	120	235 892	5 749	17 519 934	167	674 973

Sumber/Source: Badan Pertanahan Nasional Kabupaten Kolaka Utara
National Land Agency of Kolaka Utara

1.2 KEADAAN IKLIM CLIMATE CONDITION

Tabel 1.2.1 **Pengamatan Unsur Iklim Menurut Bulan di Stasiun Meteorologi Sangia Ni Bandera, 2021**
Table 1.2.1 **Observation of Climate Elements By Months at Sangia Ni Bandera Meteorology Station, 2021**

Bulan Month	Suhu/Temperature (°C)			Kelembaban/Humidity (%)		
	Minimum	Rata-rata Average	Maksimum Maximum	Minimum	Rata-rata Average	Maksimum Maximum
(1)	(2)	(3)	(4)	(5)	(6)	(7)
Januari/January	23,60	29,57	34,70	59,00	75,03	98,00
Februari/February	24,00	30,33	34,40	52,00	71,25	97,00
Maret/March	21,40	29,50	34,00	55,00	74,91	97,00
April/April	23,60	30,14	35,20	48,00	71,29	97,00
Mei/May	23,30	29,55	35,00	50,00	74,47	98,00
Juni/June	22,20	28,65	35,00	47,00	76,41	98,00
Juli/July	21,60	27,61	34,20	42,00	80,29	98,00
Agustus/August	22,80	27,75	34,00	47,00	79,68	99,00
September/September	22,40	28,07	34,40	47,00	78,05	98,00
Oktober/October	23,40	29,99	35,40	45,00	74,43	99,00
November/November	23,40	29,45	34,40	57,00	77,80	98,00
Desember/December	21,60	29,97	34,20	57,00	74,89	98,00

Lanjutan Tabel/*Continued Table 1.2.1*

Bulan Month	Kecepatan Angin (m/det) Wind Velocity (m/sec)			Tekanan Udara/Atmospheric Pressure (mb)		
	Minimum	Rata-rata Average	Maksimum Maximum	Minimum	Rata-rata Average	Maksimum Maximum
(1)	(8)	(9)	(10)	(11)	(12)	(13)
Januari/January	Calm	3,23	11,00	1002,00	1006,00	1009,50
Februari/February	Calm	4,53	13,00	1002,50	1006,74	1010,40
Maret/March	Calm	3,15	10,00	1001,60	1007,10	1011,30
April/April	Calm	3,41	19,00	1001,50	1007,94	1011,70
Mei/May	Calm	3,08	18,00	1003,40	1007,62	1011,30
Juni/June	Calm	2,48	11,00	1005,20	1009,12	1012,00
Juli/July	Calm	1,92	12,00	1004,90	1008,87	1012,20
Agustus/August	Calm	1,40	15,00	1003,50	1009,31	1013,90
September/September	Calm	2,54	16,00	1004,70	1008,67	1012,70
Oktober/October	Calm	3,28	11,00	1003,10	1007,58	1012,50
November/November	Calm	2,56	9,00	1002,20	1006,50	1010,40
Desember/December	Calm	3,95	25,00	1003,30	1007,34	1012,00

Lanjutan Tabel/*Continued Table 1.2.1*

Bulan Month	Jumlah Curah Hujan Number of Precipitation (mm)	Jumlah Hari Hujan (hari) Number of Rainy Days (day)	Rata-rata Penyinaran Matahari Duration of Sunshine (%)
(1)	(14)	(15)	(16)
Januari/January	348,20	22	36,77
Februari/February	123,50	20	47,86
Maret/March	262,80	20	46,80
April/April	105,50	9	52,97
Mei/May	156,10	14	43,82
Juni/June	136,20	17	43,50
Juli/July	160,60	19	29,03
Agustus/August	239,20	26	34,76
September/September	162,20	21	28,75
Oktober/October	222,90	17	59,19
November/November	295,40	26	48,19
Desember/December	210,20	20	33,41

Catatan/Note: Kecepatan angin dengan status calm berarti kecepatan angin kurang dari 1 knot (1 knot=0,51 m/det)
Wind velocity with calm status means the wind velocity is less than 1 knot (1 knot = 0.51 m / sec)

Sumber/Source: Stasiun Meteorologi Sangia Ni Bandera, Pomalaa-Kolaka
Sangia Ni Bandera Meteorology Station, Pomalaa-Kolaka

PEMERINTAHAN Government

Jumlah PNS Lingkup Pemerintah Kabupaten Kolaka Utara

Number of Kolaka Utara Regency
Government Civil Servants

2021


3.392

 orang/people

Tidak termasuk PNS lingkup instansi vertikal
Not include vertical agencies civil servants

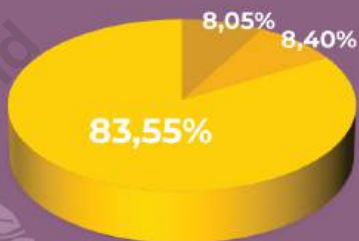
Persentase PNS Lingkup Pemerintah Kabupaten Kolaka Utara Menurut Tingkat Pendidikan

Percentage of Kolaka Utara Regency
Government Civil Servants by Education Level

 SMA ke bawah
Up to Senior High
School

 D1/D2/D3
Diploma

 S1/S2/S3
University
Graduates



Perempuan
Female
2.013

Laki-laki
Male
1.379

Jumlah PNS Lingkup Pemerintah Kabupaten Kolaka Utara Menurut Golongan

Number of Kolaka Utara Regency
Government Civil Servants by Hierarchy

Golongan I
Range I

1 orang/people

Golongan II
Range II

335 orang/people

Golongan III
Range III

2.390 orang/people

Golongan IV
Range IV

666 orang/people

Realisasi Pendapatan Pemerintah Kabupaten Kolaka Utara 2021

Actual Kolaka Utara Regency Government
Revenues 2021



Rp 976,35
milyar
billion

Realisasi Belanja Pemerintah Kabupaten Kolaka Utara 2021

Actual Kolaka Utara Regency Government
Expenditure 2021

Rp 941,89
milyar
billion



PENJELASAN TEKNIS

1. Anggota Dewan Perwakilan Rakyat Daerah (DPRD) dipilih melalui pemilihan umum (pemilu) dan dilantik dalam masa jabatan lima tahun.
2. Lembaga tinggi negara terdiri dari Majelis Permusyawaratan Rakyat (MPR), Dewan Perwakilan Rakyat (DPR), Badan Pemeriksa Keuangan (BPK), dan Mahkamah Agung (MA), Dewan Perwakilan Daerah (DPD), Mahkamah Konstitusi (MK), dan Komisi Yudisial (KY).
3. Menurut aktivitasnya, desa dapat diklasifikasikan menjadi 3 yaitu desa agraris, desa industri, dan desa nelayan.
4. Desa agraris, adalah desa yang mata pencaharian utama penduduknya adalah di bidang pertanian dan perkebunan.
5. Desa industri, adalah desa yang mata pencaharian utama penduduknya adalah di bidang industri kecil rumah tangga.
6. Desa nelayan, adalah desa yang mata pencaharian utama penduduknya adalah di bidang perikanan dan pertambakan.
7. Menurut tingkat perkembangannya, desa dapat diklasifikasikan menjadi 3 yaitu desa swadaya, desa swakarya, dan desa swasembada.
8. Desa swadaya adalah desa yang memiliki potensi tertentu tetapi dikelola dengan sebaik-baiknya,

TECHNICAL NOTES

1. *Regional House of Representatives (DPRD) members are elected through a general election and appointed for a five-years membership.*
2. *State supreme agencies consist of The People's Consultative Assembly, The House of Representative, The Audit Board of the Republic of Indonesia, Supreme Court, Local Councils, Constitutional Court, and Judicial Commission.*
3. *According to activity, villages can be classified into 3: agrarian village, industrial village, and fishing village.*
4. *Agrarian village is a village which the main livelihood of the population is in agriculture and plantation*
5. *Industrial village is a village which the main livelihood of the population is in small home industry.*
6. *Fishing village, is a village which the main livelihood of the population is in fisheries and aquaculture.*
7. *According to developmental level, villages can be classified into 3: self-supporting village, self-employment village, and self-sufficient village.*
8. *Self-supporting village has a certain that being managed as well as possible, with the characteristics:*

dengan ciri:

- Daerahnya terisolir dengan daerah lainnya
- Penduduk Jarang
- Mata Pencapaian homogeny yang bersifat agraris
- Bersifat Tertutup
- Masyarakat memegang teguh adat
- Sarana dan Prasarana sangat kurang
- Hubungan antarmanusia sangat erat
- Pengawasan sosial dilakukan oleh keluarga

9. Desa swakarya adalah peralihan atau transisi dari desa swadaya menuju desa swasembada. Ciri-ciri desa swakarya adalah:

- Kebiasaan atau adat istiadat sudah tidak mengikat penuh
- Sudah mulai mempergunakan alat-alat teknologi
- Desa swakarya sudah tidak terisolasi lagi walau letaknya jauh dari pusat perekonomian
- Telah memiliki tingkat perekonomian, pendidikan, jalur lalu lintas dan prasarana lain
- Jalur lalu lintas antara desa dan kota sudah agak lancar.

10. Desa swasembada adalah desa yang masyarakatnya telah mampu memanfaatkan dan mengembangkan sumber daya alam dan potensinya sesuai

- *Isolated region*
- *Sparsely populated*
- *Homogeneous Livelihood in agrarian sector*
- *Closed from the world*
- *People uphold customs*
- *Limited technology usage*
- *Human relationships are very close*
- *Social monitoring is carried out by family*

9. *Self-employment village is a transition from self-supporting village to self-sufficient village. The characteristics of self-employmentvillage are :*

- *Habit or custom does not fully bind*
- *People starts to use tools and technology*
- *Self-employment village is no longer isolated despite its distance from the center of economy*
- *Have had some levels of economy, education, traffic and other infrastructure*
- *Traffic between village and town is rather smooth*

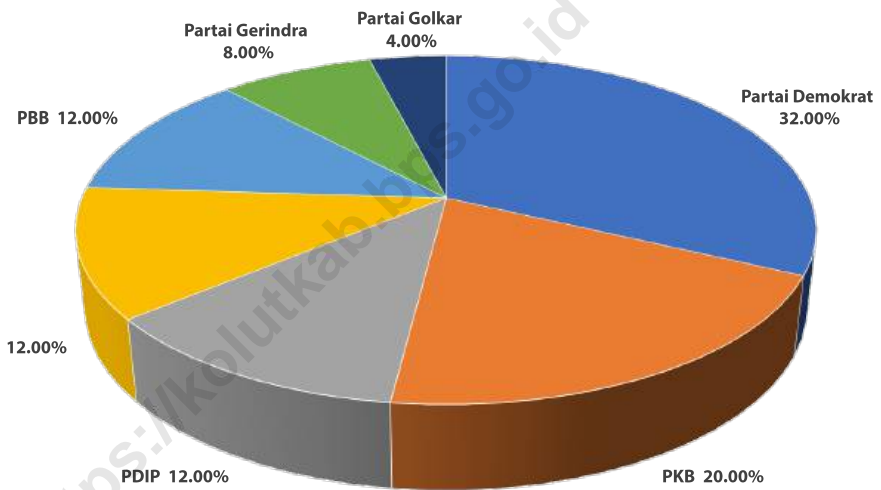
10. *Self-sufficient village is a village where the communities are able to exploit and develop natural resources nd potentials according to the regional development*

dengan kegiatan pembangunan regional. Ciri-ciri desa swasembada:

- Kebanyakan berlokasi di ibukota kecamatan
 - Penduduknya padat-padat
 - Tidak terikat dengan adat istiadat
 - Telah memiliki fasilitas – fasilitas yang memadai dan lebih maju dari desa lain
 - Partisipasi masyarakatnya sudah lebih efektif.
11. Realisasi Penerimaan dan Pengeluaran pemerintah kabupaten adalah realisasi/perhitungan APBD kabupaten pada tiap tahun anggaran.
 12. Pendapatan Asli Daerah (PAD) adalah pendapatan yang diperoleh daerah yang dipungut berdasarkan peraturan daerah sesuai peraturan perundangundangan, guna keperluan daerah yang bersangkutan.
 13. Dana Perimbangan adalah dana yang bersumber dari pendapatan APBN yang dialokasikan kepada daerah untuk mendanai kebutuhan daerah untuk pelaksanaan desentralisasi.
 14. Lain-lain Pendapatan yang Sah adalah pendapatan lainnya dari pemerintah pusat dan atau dari instansi pusat, serta dari daerah lainnya.
- activities. The characteristics of self-sufficient village:*
- *Mostly located in capital of subdistrict*
 - *Densely populated*
 - *Not bound by customs*
 - *Already have adequate facilities and seem to be more advanced than other villages*
 - *Community participation is more effective*
11. *Actual revenue and expenditure of regency government is the realization/provincial budget calculations for every fiscal year.*
 12. *Original Local Government Revenue is revenue that withheld based on local regulations in accordance with the legislation, for the purposes of financing their activities.*
 13. *Balanced Budget is the fund coming from the state budget that allocated to regions to fund their needs in the context of decentralization.*
 14. *Other Legal Revenue is other income that coming from the central government and or from the central agencies, as well as from other local government.*

Gambar 2.1
Figures

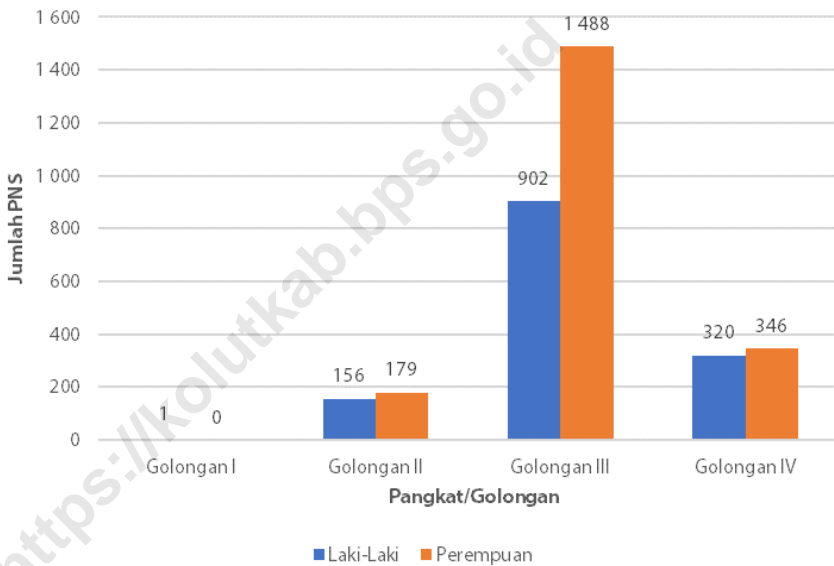
Persentase Jumlah Anggota DPRD Kabupaten Kolaka Utara Menurut Partai Politik (%), 2021
Percentage of Regional House of Representative in Kolaka Utara Regency by Political Parties (%), 2021



Sumber/Source : Dewan Perwakilan Rakyat Daerah Kabupaten Kolaka Utara
Regional House of Representative of Kolaka Utara Regency

Gambar 2.2
Figures

**Jumlah Pegawai Negeri Sipil Kabupaten Kolaka Utara
Menurut Golongan dan Jenis Kelamin, 2021**
*Number of Civil Servants by Hierarchy and Sex in Kolaka
Utara Regency, 2021*



Sumber/Source : Badan Kepegawaian Nasional
National Personnel Agency

2.1 WILAYAH ADMINISTRATIF ADMINISTRATIVE AREA

Tabel 2.1.1 **Jumlah Desa¹/Kelurahan Menurut Kecamatan di Kabupaten Kolaka Utara, 2017–2020**
Table 2.1.1 **Number of Villages¹/Kelurahan by Subdistrict in Kolaka Utara Regency, 2017–2020**

Kecamatan Subdistrict	2017	2018	2019	2020	2021
(1)	(2)	(3)	(4)	(5)	(6)
Ranteangin	7	7	7	7	7
Lambai	7	7	7	7	7
Wawo	7	7	7	7	7
Lasusua	12	12	12	12	12
Katoi	6	6	6	6	6
Kodeoha	12	12	12	12	12
Tiwu	7	7	7	7	7
Ngapa	12	12	12	12	12
Watunohu	8	8	8	8	8
Pakue	11	11	11	11	11
Pakue Utara	9	9	9	9	9
Pakue Tengah	10	10	10	10	10
Batu Putih	11	11	11	11	11
Porehu	8	8	8	8	8
Tolala	6	6	6	6	6
Kolaka Utara	133	133	133	133	133

Catatan/Note: ¹Termasuk Unit Permukiman Transmigrasi (UPT)/Include Transmigration Settlement Unit
Sumber/Source: Peraturan Badan Pusat Statistik Nomor 5 Tahun 2021 Tanggal 30 Desember 2021 tentang Perubahan Atas Peraturan Badan Pusat Statistik Nomor 1 Tahun 2021 tentang Kode dan Nama Wilayah Kerja Statistik Tahun 2021 /Chief Statistician Regulation Number 5/2021, Desember 30 2021, as a revision of Chief Statistician Regulation Number 1 of 2021 on Code and Name of Regional Level of Data Collection.

Tabel
Table 2.1.2

Jumlah Desa¹/Kelurahan Menurut Klasifikasi Tingkat Desa dan Kecamatan di Kabupaten Kolaka Utara, 2021
Number of Villages¹/Kelurahan by Village Classification and Subdistrict in Kolaka Utara Regency, 2021

Kecamatan Subdistrict	Desa Swadaya Self Effort Village	Desa Swakarya Self Development Village	Desa Swasembada Self Supporting Village
(1)	(3)	(4)	(5)
Ranteangin	7	-	-
Lambai	7	-	-
Wawo	7	-	-
Lasusua	12	-	-
Katoi	6	-	-
Kodeoha	12	-	-
Tiwu	7	-	-
Ngapa	12	-	-
Watunohu	8	-	-
Pakue	11	-	-
Pakue Utara	9	-	-
Pakue Tengah	10	-	-
Batu Putih	11	-	-
Porehu	8	-	-
Tolala	6	-	-
Kolaka Utara	133	0	0

Catatan/Note: ¹Termasuk Unit Permukiman Transmigrasi (UPT)/Include Transmigration Settlement Unit
Sumber/Source: Dinas Pemberdayaan Masyarakat dan Desa (DPMD) Kabupaten Kolaka Utara
Village Government Establish Office of Kolaka Utara Regency

Tabel
Table 2.1.3**Jumlah Kepala Desa dan Lurah Menurut Kecamatan dan Jenis Kelamin di Kabupaten Kolaka Utara, 2021**
Number of Village Chief and Kelurahan Chief by Subdistrict and Sex in Kolaka Utara Regency, 2021

Kecamatan Subdistrict	Kepala Desa Village Chief			Lurah Kelurahan Chief		
	Laki-Laki Male	Perempuan Female	Jumlah Total	Laki-Laki Male	Perempuan Female	Jumlah Total
(1)	(2)	(3)	(4)	(5)	(6)	(7)
Ranteangin	4	2	6	-	1	1
Lambai	7	-	7	-	-	-
Wawo	6	1	7	-	-	-
Lasusua	10	1	11	-	1	1
Katoi	6	-	6	-	-	-
Kodeoha	10	1	11	-	1	1
Tiwu	6	1	7	-	-	-
Ngapa	11	-	11	-	1	1
Watunohu	7	1	8	-	-	-
Pakue	9	1	10	-	1	1
Pakue Utara	8	1	9	-	-	-
Pakue Tengah	10	-	10	-	-	-
Batu Putih	9	1	10	1	-	1
Porehu	7	1	8	-	-	-
Tolala	6	-	6	-	-	-
Kolaka Utara	116	11	127	1	5	6

Sumber/Source: Dinas Pemberdayaan Masyarakat dan Desa (DPMD) Kabupaten Kolaka Utara
Village Government Establish Office of Kolaka Utara Regency

2.2 DEWAN PERWAKILAN RAKYAT DAERAH REGIONAL HOUSE OF REPRESENTATIVE

Tabel 2.2.1 Jumlah Anggota Dewan Perwakilan Rakyat Daerah Menurut Partai Politik dan Jenis Kelamin di Kabupaten Kolaka Utara, 2021
Number of Regional House of Representatives's Members by Political Parties and Sex in Kolaka Utara Regency, 2021

Partai Politik <i>Political Parties</i>	Laki-laki <i>Male</i>	Perempuan <i>Female</i>	Jumlah <i>Total</i>
(1)	(2)	(3)	(4)
PDIP	3	-	3
Partai Demokrat	6	2	8
PKB	3	2	5
Partai Gerindra	2	-	2
Partai Golkar	1	-	1
PPP	3	-	3
PBB	2	1	3
Kolaka Utara	20	5	25

Sumber/Source: Dewan Perwakilan Rakyat Daerah Kabupaten Kolaka Utara
Regional House of Representative of Kolaka Utara Regency

Tabel
Table 2.2.2

**Jumlah Anggota Dewan Perwakilan Rakyat Daerah
Menurut Kelompok Umur dan Jenis Kelamin di Kabupaten
Kolaka Utara, 2021**
*Number of Regional House of Representatives's Members by
Age Group and Sex in Kolaka Utara Regency, 2021*

Kelompok Umur Age Groups	Laki-Laki Male	Perempuan Female
(1)	(2)	(3)
21-35 tahun	2	3
36-49 tahun	9	2
50-59 tahun	6	-
60 tahun keatas	3	-
Jumlah Total	20	5

Sumber/Source: Dewan Perwakilan Rakyat Daerah Kabupaten Kolaka Utara
Regional House of Representative of Kolaka Utara Regency

Tabel
Table 2.2.3

**Jumlah Anggota Dewan Perwakilan Rakyat Daerah
Menurut Pendidikan Tertinggi dan Jenis Kelamin di
Kabupaten Kolaka Utara, 2021**
*Number of Regional House of Representatives's Members
by Educational Level and Sex in Kolaka Utara Regency,
2021*

Pendidikan Tinggi <i>Educational Level</i>	Jenis Kelamin <i>Sex</i>	
	Laki-Laki <i>Male</i>	Perempuan <i>Female</i>
(1)	(2)	(3)
< SLTA/ Sederajat	6	3
SLTA/ Sederajat	-	-
D I/ D II/ D III	-	-
D IV/ S1	13	2
S2 dan S3	1	-
Jumlah <i>Total</i>	20	5

Sumber/Source: Dewan Perwakilan Rakyat Daerah Kabupaten Kolaka Utara
Regional House of Representative of Kolaka Utara Regency

Tabel
Table 2.2.4

Hasil Pemilihan Umum Anggota Dewan Perwakilan Rakyat Daerah Kabupaten Kolaka Utara Periode 2019–2024
General Election Result of Regional House of Representatives's Members in Kolaka Utara Regency Period 2019–2024

Partai Politik Political Parties	Daerah Pemilihan (Dapil) Electoral District			Jumlah Suara Sah Total Valid Votes
	Dapil I	Dapil II	Dapil III	
(1)	(2)	(3)	(4)	(5)
PKB	4 981	5 267	3 912	14 160
PKS	1 389	1 265	94	2 748
PDIP	2 677	1 844	1 945	6 466
Partai Golkar	1 990	1 216	1 349	4 555
Partai Gerindra	2 339	2 436	1 328	6 103
Partai Demokrat	7 061	4 702	11 054	22 817
PPP	2 748	2 130	1 520	6 398
PBB	1 708	2 313	1 698	5 719
Jumlah Total	24 893	21 173	22 900	68 966

Sumber/Source: Dewan Perwakilan Rakyat Daerah Kabupaten Kolaka Utara
 Regional House of Representative of Kolaka Utara Regency

Tabel
Table 2.2.5

Rekapitulasi Daftar Pemilih Tetap Menurut Kecamatan dan Jenis Kelamin di Kabupaten Kolaka Utara, 2021
Recapitulation Voters List by Subdistrict and Sex in Kolaka Utara Regency, 2021

Kecamatan Subdistrict	Jenis Kelamin Sex		Jumlah Total
	Laki-Laki Male	Perempuan Female	
(1)	(2)	(3)	(4)
Ranteangin	2,041	1,987	4,028
Lambai	2,323	2,320	4,643
Wawo	2,082	2,015	4,097
Lasusua	8,744	8,815	17,559
Katoi	2,332	2,270	4,602
Kodeoha	3,927	3,913	7,840
Tiwu	1,596	1,536	3,132
Ngapa	7,113	6,562	13,675
Watunohu	2,430	2,494	4,924
Pakue	3,582	3,527	7,109
Pakue Utara	2,599	2,506	5,105
Pakue Tengah	2,539	2,501	5,040
Batu Putih	2,917	2,894	5,811
Porehu	2,407	2,240	4,647
Tolala	1,103	1,012	2,115
Jumlah Total	47,735	46,592	94,327

Catatan/Note: Data Tahun 2021 Semester 2/Data of 2021 Semester 2
Sumber/Source: Komisi Pemilihan Umum Kabupaten Kolaka Utara
General Election Commite of Kolaka Utara Regency

2.3 SUMBER DAYA MANUSIA HUMAN RESOURCES

Tabel 2.3.1 Jumlah Pegawai Negeri Sipil Menurut Jabatan dan Jenis Kelamin di Kabupaten Kolaka Utara, Desember 2020 dan Desember 2021
Number of Civil Servants by Occupation and Sex in Kolaka Utara Regency, December 2020 and December 2021

Jabatan <i>Occupation</i>	2020		Jumlah <i>Total</i>
	Laki-laki <i>Male</i>	Perempuan <i>Female</i>	
(1)	(2)	(3)	(4)
JPT Pratama	35	3	38
Administrator	127	58	185
Pengawas	286	246	532
JF Guru	275	679	954
JF Medis	76	467	543
JF Teknis	30	34	64
JFU / Pelaksana	575	568	1 143
Jumlah/Total	1 404	2 055	3 459

Lanjutan Tabel/*Continued Table* 2.3.1

Jabatan <i>Occupation</i>	'2021		Jumlah <i>Total</i>
	Laki-laki <i>Male</i>	Perempuan <i>Female</i>	
(1)	(5)	(6)	(7)
JPT Pratama	35	3	38
Administrator	127	58	185
Pengawas	286	246	532
JF Guru	275	679	954
JF Medis	76	467	543
JF Teknis	30	34	64
JFU / Pelaksana	575	568	1 143
Jumlah/Total	1 379	2 013	3 392

Catatan/Note: ¹Data Per 31 Desember 2021
 Sumber/Source: Badan Kepegawaian Nasional
 National Personnel Agency

Tabel
Table 2.3.2

Jumlah Pegawai Negeri Sipil Menurut Tingkat Pendidikan dan Jenis Kelamin di Kabupaten Kolaka Utara, Desember 2020 dan Desember 2021
Number of Civil Servants by Educational Level and Sex in Kolaka Utara Regency, Desember 2020 and Desember 2021

Tingkat Pendidikan <i>Educational Level</i>	2020		
	Laki-laki <i>Male</i>	Perempuan <i>Female</i>	Jumlah <i>Total</i>
(1)	(2)	(3)	(4)
Sampai dengan SD <i>Up to Primary School</i>	1	-	1
SMP/Sederajat <i>General Vocational Junior High School</i>	1	-	1
SMA/Sederajat <i>General/Vocational Senior High School</i>	194	128	322
Diploma I, II/Akta I, II <i>Diploma I, II/Akta I, II</i>	25	30	55
Diploma III/Akta III/Sarjana Muda <i>Diploma III/Akta III/Bachelor</i>	41	240	281
Tingkat Sarjana/Doktor/Ph.D <i>University Graduates</i>	1 142	1 657	2 799
Jumlah/Total	1 404	2 055	3 459

Lanjutan Tabel/*Continued Table 2.3.2*

Tingkat Pendidikan <i>Educational Level</i>	2021		
	Laki-laki <i>Male</i>	Perempuan <i>Female</i>	Jumlah <i>Total</i>
(1)	(2)	(3)	(4)
Sampai dengan SD <i>Up to Primary School</i>	1	-	1
SMP/Sederajat <i>General Vocational Junior High School</i>	1	-	1
SMA/Sederajat <i>General/Vocational Senior High School</i>	168	103	271
Diploma I, II/Akta I, II <i>Diploma I, II/Akta I, II</i>	16	28	44
Diploma III/Akta III/Sarjana Muda <i>Diploma III/Akta III/Bachelor</i>	37	204	241
Tingkat Sarjana/Doktor/Ph.D <i>University Graduates</i>	1 156	1 678	2 834
Jumlah/Total	1 379	2 013	3 392

Catatan/Note: ¹Data Per 31 Desember 2021
 Sumber/Source: Badan Kepegawaian Nasional
 National Personnel Agency

Tabel
Table 2.3.3

**Jumlah Pegawai Negeri Sipil Menurut Tingkat
Kepangkatan dan Jenis Kelamin di Kabupaten Kolaka
Utara, Desember 2020 dan Desember 2021**
*Number of Civil Servants by Hierarchy and Sex in Kolaka
Utara Regency, Desember 2020 and Desember 2021*

Pangkat/Golongan/Ruang Hierarchy	2020		
	Laki-laki Male	Perempuan Female	Jumlah Total
(1)	(2)	(3)	(4)
1. I/A (Juru Muda)	-	-	0
2. I/B (Juru Muda Tingkat I)	-	-	0
3. I/C (Juru)	-	-	0
4. I/D (Juru Tingkat I)	1	-	1
Golongan I/Range I	1	0	1
5. II/A (Pengatur Muda)	31	36	67
6. II/B (Pengatur Muda Tingkat I)	58	26	84
7. II/C (Pengatur)	51	70	121
8. II/D (Pengatur Tingkat I)	39	87	126
Golongan II/Range II	179	219	398
9. III/A (Penata Muda)	287	363	650
10. III/B (Penata Muda Tingkat I)	233	450	683
11. III/C (Penata)	189	351	540
12. III/D (Penata Tingkat I)	205	357	562
Golongan III/Range III	914	1 521	2 435
13. IV/A (Pembina)	179	195	374
14. IV/B (Pembina Tingkat I)	110	118	228
15. IV/C (Pembina Utama Muda)	21	2	23
16. IV/D (Pembina Utama Madya)	-	-	0
17. IV/E (Pembina Utama)	-	-	0
Golongan IV/Range IV	310	315	625
Jumlah/Total	1 404	2 055	3 459

Lanjutan Tabel/*Continued Table 2.3.3*

Pangkat/Golongan/Ruang <i>Hierarchy</i>	2021		
	Laki-laki <i>Male</i>	Perempuan <i>Female</i>	Jumlah <i>Total</i>
(1)	(5)	(6)	(7)
1. I/A (Juru Muda)	-	-	0
2. I/B (Juru Muda Tingkat I)	-	-	0
3. I/C (Juru)	-	-	0
4. I/D (Juru Tingkat I)	1	-	1
Golongan I/Range I	1	0	1
5. II/A (Pengatur Muda)	23	30	53
6. II/B (Pengatur Muda Tingkat I)	50	17	67
7. II/C (Pengatur)	36	48	84
8. II/D (Pengatur Tingkat I)	47	84	131
Golongan II/Range II	156	179	335
9. III/A (Penata Muda)	232	279	511
10. III/B (Penata Muda Tingkat I)	237	415	652
11. III/C (Penata)	234	423	657
12. III/D (Penata Tingkat I)	199	371	570
Golongan III/Range III	902	1 488	2 390
13. IV/A (Pembina)	169	202	371
14. IV/B (Pembina Tingkat I)	127	143	270
15. IV/C (Pembina Utama Muda)	24	1	25
16. IV/D (Pembina Utama Madya)	-	-	0
17. IV/E (Pembina Utama)	-	-	0
Golongan IV/Range IV	320	346	666
Jumlah/Total	1 379	2 013	3 392

Catatan/Note: ¹Data Per 31 Desember 2021Sumber/Source: Badan Kepegawaian Nasional
National Personnel Agency

Tabel
Table 2.3.4

Jumlah Pegawai Negeri Sipil Menurut Instansi Pemerintah dan Jenis Kelamin di Kabupaten Kolaka Utara, Desember 2021
Number of Civil Servants by Government Agencies and Sex in Kolaka Utara Regency, Desember 2021

Dinas/Instansi Pemerintah Government Agencies	Jenis Kelamin Sex		Jumlah Total
	Laki-Laki Male	Perempuan Female	
(1)	(2)	(3)	(4)
Sekretariat Daerah	7	3	10
Bagian Tata Pemerintahan	6	4	10
Bagian Kesejahteraan Rakyat	3	6	9
Bagian Hukum	6	6	12
Bagian Humas dan Protokol	6	1	7
Bagian Administrasi Pembangunan	4	3	7
Bagian Perekonomian dan SDA	4	4	8
Bagian Pengadaan Barang dan Jasa	9	4	13
Bagian Organisasi	4	3	7
Bagian Umum	7	3	10
Bagian Perencanaan dan Keuangan	4	4	8
Sekretariat DPRD	18	19	37
Inspektorat Daerah	13	18	31
Dinas Kependudukan dan Catatan Sipil	15	12	27
Dinas Penanaman Modal dan PSTP	11	16	27
Dinas Satuan Polisi Pamong Praja	32	4	36
Dinas Sosial	17	16	33
Dinas Pariwisata	10	22	32
Dinas Ketahanan Pangan	10	13	23
Dinas Tanaman Pangan dan Holtikultura	29	29	58
Dinas Perkebunan dan Peternakan	16	10	26
Dinas Perikanan	16	17	33
Dinas Kesehatan	31	61	92

Lanjutan Tabel/*Continued Table 2.3.4*

Dinas/Instansi Pemerintah <i>Government Agencies</i>	Jenis Kelamin Sex		Jumlah <i>Total</i>
	Laki-Laki <i>Male</i>	Perempuan <i>Female</i>	
(1)	(2)	(3)	(4)
1. Puskesmas Wawo	3	22	25
2. Puskesmas Ranteangin	4	25	29
3. Puskesmas Lambai	4	23	27
4. Puskesmas Lasusua	4	61	65
5. Puskesmas Kato	3	31	34
6. Puskesmas Mala - Mala	2	25	27
7. Puskesmas Tiwu	5	17	22
8. Puskesmas Lapai	3	30	33
9. Puskesmas Watunohu	4	25	29
10. Puskesmas Pakue	4	27	31
11. Puskesmas Latali	4	19	23
12. Puskesmas Pakue Utara	3	18	21
13. Puskesmas Batu Putih	7	18	25
14. Puskesmas Latowu	4	12	16
15. Puskesmas Porehu	6	16	22
16. Puskesmas Tolala	4	10	14
Dinas Pemadam Kebakaran	15	5	20
Dinas Lingkungan Hidup	19	9	28
Dinas PU dan Penataan Ruang	38	18	56
Dinas Pengendalian Penduduk dan KB	8	15	23
Dinas Pemberdayaan Perempuan dan PA	8	18	26
Dinas Perdagangan	15	5	20
Dinas Perindustrian	13	10	23

Lanjutan Tabel/*Continued Table 2.3.4*

Dinas/Instansi Pemerintah <i>Government Agencies</i>	Jenis Kelamin Sex		Jumlah <i>Total</i>
	Laki-Laki <i>Male</i>	Perempuan <i>Female</i>	
(1)	(2)	(3)	(4)
Dinas Perpustakaan	4	19	23
Dinas Komunikasi, Informasi dan Persandian	15	11	26
Dinas Pendidikan dan Kebudayaan	36	28	64
1. TK	-	46	46
2. SD	224	547	771
3. SMP	122	190	312
Dinas Perumahan, Kawasan Pemukiman, dan Pertanahan	18	9	27
Dinas Kearsipan	8	8	16
Dinas Pemberdayaan Masyarakat dan Desa	20	12	32
Dinas Koperasi, Usaha Kecil, dan Menengah	6	14	20
Dinas Perhubungan	39	6	45
Dinas Tenaga Kerja dan Transmigrasi	18	5	23
Dinas Kepemudaan dan Olahraga	15	2	17
Badan Perencanaan Pembangunan Daerah	23	9	32
Badan Keuangan dan Aset Daerah	18	15	33
Badan Penelitian dan Pengembangan	11	7	18
Badan Kepegawaian dan Pengembangan Sumber Daya Manusia	16	12	28
Badan Kesatuan Bangsa dan Politik	13	12	25
Badan Penanggulangan Bencana Daerah	12	7	19
Badan Pendapatan Daerah	22	22	44
BLUD RS H. M. Djafar Harun	32	142	174
Sekretariat KPUD	3	-	3
Sanggar Kegiatan Belajar	4	14	18

Lanjutan Tabel/*Continued Table 2.3.4*

Dinas/Instansi Pemerintah <i>Government Agencies</i>	Jenis Kelamin Sex		Jumlah <i>Total</i>
	Laki-Laki <i>Male</i>	Perempuan <i>Female</i>	
(1)	(2)	(3)	(4)
Kecamatan Wawo	13	8	21
Kecamatan Ranteangin	14	8	22
Kecamatan Lambai	9	5	14
Kecamatan Lasusua	13	4	17
Kecamatan Katoai	12	11	23
Kecamatan Kodeoha	10	5	15
Kecamatan Tiwu	9	6	15
Kecamatan Ngapa	12	9	21
Kecamatan Watunohu	16	3	19
Kecamatan Pakue	9	9	18
Kecamatan Pakue Tengah	17	6	23
Kecamatan Pakue Utara	18	8	26
Kecamatan Batu Putih	14	11	25
Kecamatan Tolala	9	7	16
Kecamatan Porehu	9	5	14
Kelurahan Ranteangin	8	2	10
Kelurahan Lasusua	7	3	10
Kelurahan Mala - Mala	4	2	6
Kelurahan Lapai	8	4	12
Kelurahan Olo-Oloho	9	6	15
Kelurahan Batu Putih	4	5	9
Jumlah/Total	1 361	2 001	3 362

Sumber/*Source*: Badan Kepegawaian dan Pengembangan Sumber Daya Manusia Kabupaten Kolaka Utara
Personnel and Human Resources Development Agency of Kolaka Utara Regency

Tabel
Table 2.3.5**Jumlah Pegawai Negeri Sipil Lingkup Pemda Menurut Jenis Kelamin di Kabupaten Kolaka Utara, 2017–2021**
Number of Civil Servants on Local Government by Sex in Kolaka Utara Regency, 2017–2021

Tahun Year	Jenis Kelamin Sex		Jumlah Total
	Laki-Laki Male	Perempuan Female	
(1)	(2)	(3)	(4)
2017	1 377	1 851	3 228
2018	1 317	1 908	3 225
2019	1 377	2 018	3 395
2020	1 408	2 062	3 470
2021	1 361	2 001	3 362

Sumber/Source: Badan Kepegawaian dan Pengembangan Sumber Daya Manusia Kabupaten Kolaka Utara
Personnel and Human Resources Development Agency of Kolaka Utara Regency

Tabel
Table 2.3.6

**Jumlah Personel Perlindungan Masyarakat (Linmas)
Menurut Kecamatan di Kabupaten Kolaka Utara, 2020–
2021**
*Number of Society Security Personnel by Subdistrict in
Kolaka Utara Regency, 2020–2021*

Kecamatan Subdistrict	Perlindungan Masyarakat (Linmas) Civil Security Personnel	
	2020	2021
(1)	(2)	(3)
Ranteangin	33	33
Lambai	28	28
Wawo	30	30
Lasusua	63	63
Katoi	26	26
Kodeoha	50	50
Tiwu	28	28
Ngapa	58	58
Watunohu	32	32
Pakue	56	55
Pakue Utara	43	43
Pakue Tengah	46	46
Batu Putih	57	58
Porehu	43	43
Tolala	25	25
Kolaka Utara	618	618

Sumber/Source: Dinas Satuan Polisi Pamong Praja Kabupaten Kolaka Utara
Civil Police Service of Kolaka Utara Regency

Tabel
Table 2.3.7

Jumlah Karyawan dan Pegawai Honoror di Perusahaan Listrik Negara (PLN) Menurut Status Pendidikan dan Jenis Kelamin di Kabupaten Kolaka Utara, 2021
Number of Employee and Non-exempt Employee at State Electricity Company (PLN) by Education and Sex in Kolaka Utara Regency, 2021

Pendidikan <i>Education</i>	Karyawan <i>Employee</i>		Honoror <i>Non-exempt Employee</i>		Jumlah <i>Total</i>
	Laki-Laki <i>Male</i>	Perempuan <i>Female</i>	Laki-Laki <i>Male</i>	Perempuan <i>Female</i>	
(1)	(2)	(3)	(4)	(5)	(6)
S2	-	-	-	-	-
S1	4	-	-	1	5
Diploma	4	-	-	-	4
SMU	3	-	66	4	73
SMP	-	-	-	-	-
SD	-	-	-	-	-
Jumlah <i>Total</i>	11	-	66	5	82

Sumber/Source: Perusahaan Listrik Negara (PLN) Kabupaten Kolaka Utara
State Electricity Company (PLN) of Kolaka Utara Regency

Tabel
Table 2.3.8

Jumlah Karyawan dan Pegawai Honoror di Perusahaan Daerah Air Minum (PDAM) Menurut Status Pendidikan dan Jenis Kelamin di Kabupaten Kolaka Utara, 2021
Number of Employee and Non-exempt Employee at Water Supply Regional Company (PDAM) by Education and Sex in Kolaka Utara Regency, 2021

Pendidikan <i>Education</i>	Karyawan <i>Employee</i>		Honoror <i>Non-exempt Employee</i>		Jumlah <i>Total</i>
	Laki-Laki <i>Male</i>	Perempuan <i>Female</i>	Laki-Laki <i>Male</i>	Perempuan <i>Female</i>	
(1)	(2)	(3)	(4)	(5)	(6)
S2	1	-	-	-	1
S1	23	12	2	2	39
Diploma	2	3	-	4	9
SMU	47	15	24	4	90
SMP	2	-	-	-	2
SD	-	-	-	-	0
Jumlah <i>Total</i>	75	30	26	10	141

Sumber/Source: Perusahaan Daerah Air Minum (PDAM) Kabupaten Kolaka Utara
Water Supply Regional Company (PDAM) of Kolaka Utara Regency

2.4 KEUANGAN PEMERINTAH GOVERNMENT FINANCE

Tabel 2.4.1 Realisasi Pendapatan Pemerintah Kabupaten Kolaka Utara Menurut Jenis Pendapatan (ribu rupiah), 2020–2021
Actual Kolaka Utara Regency Government Revenues by Kind of Revenues (thousand rupiahs), 2020–2021

Jenis Pendapatan/Kind of Revenues	¹ 2020	¹ 2021
(1)	(2)	(3)
1. Pendapatan Asli Daerah (PAD)/Regional Revenue	52 490 717	65 760 176
1.1 Pajak Daerah/Regional Tax	6 343 738	7 057 452
1.2 Retribusi Daerah/Regional Retribution	2 372 817	3 443 637
1.3 Hasil Perusahaan Milik Daerah dan Pengelolaan Kekayaan Daerah yang Dipisahkan/Regional-Owned Company Revenue and Separated Management of Regional Wealth	13 677 111	13 930 468
1.4 Lain-lain PAD yang Sah/Other Regional Revenue	30 097 051	41 328 619
2. Dana Perimbangan/Balance Funds	787 789 189	887 329 536
2.1 Bagi Hasil Pajak/Tax Sharing Revenue	773 257 989	867 960 478
2.2 Bagi Hasil Bukan Pajak/Sumber Daya Alam/Non-Tax Sharing Revenue/Natural Resources	14 531 200	-
2.3 Dana Alokasi Umum/General Allocation Fund	-	19 369 058
3. Lain-lain Pendapatan yang Sah/Other Revenue	31 468 025	23 257 904
3.1 Pendapatan Hibah/Grant	30 967 899	4 740 986
3.2 Dana Darurat/Emergency Fund	500 126	18 516 918
Jumlah/Total	871 747 931	976 347 616

Catatan/Note: ¹Terdapat Perbedaan format Tabel tahun 2020 dengan 2021/There is a different format tabel 2020 and 2021

Sumber/Source: Badan Pengelolaan Keuangan dan Aset Daerah/Regional Financial and Asset Management Agency of Kolaka Utara Regency

Tabel
Table 2.4.2

**Realisasi Belanja Pemerintah Kabupaten Kolaka Utara
Menurut Jenis Belanja (ribu rupiah), 2017–2020
Actual Kolaka Utara Regency Government Expenditures by
Kind of Expenditures (thousand rupiahs), 2017–2020**

Jenis Pendapatan <i>Kind of Revenues</i>	'2020	'2021
(1)	(2)	(3)
1. Belanja Operasi/Operation Expenditures	726 437 807	528 890 510
1.1 Belanja Pegawai/Personnel Expenditures	331 340 967	295 701 554
1.2 Belanja Barang dan Jasa/Goods and Service Expenditures	201 979 266	216 661 634
1.3 Belanja Bunga/Interest Expenditures	341 701	6 132 268
1.4 Belanja Hibah/Grant Expenditures	14 626 295	8 034 390
1.5 Belanja Bantuan Sosial/Social Aid Expenditures	1 947 106	2 360 664
1.6 Belanja Bantuan Keuangan/Financial Aids Expenditures	176 202 472	0
2. Belanja Langsung/Direct Expenditures	219 249 114	224 834 026
2.1 Belanja Tanah / Land Expenditure	12 515 520	2 197 556
2.2 Belanja Peralatan dan Mesin / Equipment and Machinery Expenditure	59 392 062	47 948 402
2.3 Belanja Bangunan dan Gedung / Buildings Expenditure	43 942 530	65 099 926
2.4 Belanja Jalan, Irigasi, dan Jaringan / Roads, Irrigation, and Networks Expenditure	96 438 634	106 610 086
2.5 Belanja Bangunan dan Gedung / Buildings Expenditure	6 960 368	2 978 056
Jumlah/Total	745 708 553,59	779 038 128,16

Lanjutan Tabel/*Continued Table 2.3.4*

Jenis Pendapatan Kind of Revenues	'2020	'2021
(1)	(2)	(3)
3. Belanja Tak Terduga / Unexpected Expenditure	4 202 975	9 320 722
3.1 Belanja Tak Terduga / <i>Unexpected Expenditure</i>	4 202 975	9 320 722
4. Transfer / Transfer	833 318	178 841 822
4.1 Bagi Hasil Pajak / <i>Tax Revenue Share</i>	608 442	974 159
4.2 Bagi Hasil Retribusi / <i>Retribution Revenue Share</i>	224 876	177 867 663
Jumlah/Total	950 723 214	941 887 080

Catatan/Note: ¹Terdapat Perbedaan format Tabel tahun 2020 dengan 2021/*There is a different format tabel 2020 and 2021*
 Sumber/Source: Badan Pengelolaan Keuangan dan Aset Daerah/*Regional Financial and Asset Management Agency of Kolaka Utara Regency*

PENDUDUK DAN KETENAGAKERJAAN

Population and Employment



Penduduk
Kabupaten Kolaka Utara **2021**
Population of Kolaka Utara
Regency

139.234 orang
people

Proyeksi Hasil Sensus Penduduk 2020 (September)
Projection of Population Census 2020 (September)
Results

Laki-laki
Male



71.177

orang/people

Perempuan
Female



68.057

Kepadatan Penduduk Kolaka Utara
The Population Density of Kolaka Utara

Kepadatan penduduk
Kolaka Utara sebanyak **48** jiwa/km²
Kolaka Utara has a
population density of **48** persons/km²



Kecamatan/Subdistrict
Watunohu

202 paling padat
penduduk sebanyak
jiwa/km²
persons/km²
the most densely
populated with

Rasio Jenis Kelamin
Sex Ratio

105

Jumlah penduduk laki-laki dan perempuan di
Kolaka Utara hampir seimbang. Terdapat 105
penduduk laki-laki untuk setiap 100 penduduk
perempuan.

The population of men and women in Kolaka Utara
is almost equal. There are 105 male residents for
every 100 female residents.

Jumlah Angkatan Kerja
Economically Active

89.934 orang/people



2021

Tingkat Partisipasi Angkatan Kerja
Labor Force Participation Rate

79,76%

▼ **2,47%**

turun dibanding tahun
decreased compared
to 2020

bekerja pada lapangan
usaha pertanian
working on agriculture



55,23%

atau/or

48.086
orang/people

Tingkat Pengangguran Terbuka
Open Unemployment Rate

3,18%

▲ **1,05%**

naik dibanding tahun
increased compared to
2020



PENJELASAN TEKNIS**TECHNICAL NOTES**

1. Sumber utama data kependudukan adalah Sensus Penduduk yang dilaksanakan setiap sepuluh tahun sekali. Sensus Penduduk telah dilaksanakan sebanyak enam kali sejak Indonesia merdeka yaitu tahun 1961, 1971, 1980, 1990, 2000 dan 2010. Di dalam sensus penduduk, pencacahan dilakukan terhadap seluruh penduduk yang berdomisili di wilayah teritorial Indonesia termasuk warga negara asing kecuali anggota korps diplomatik negara sahabat beserta keluarganya. Metode pengumpulan data dalam sensus dilakukan dengan wawancara antara petugas sensus dengan responden. Pencacahan penduduk menggunakan konsep *usual residence* yaitu konsep dimana penduduk biasa bertempat tinggal. Bagi penduduk yang bertempat tinggal tetap dicacah di mana mereka biasa tinggal, sedangkan untuk penduduk yang tidak bertempat tinggal tetap dicacah di tempat di mana mereka ditemukan petugas sensus pada malam 'Hari Sensus'. Termasuk penduduk yang tidak bertempat tinggal tetap adalah tuna wisma, awak kapal berbendera Indonesia, penghuni perahu/rumah apung, masyarakat terpencil/terasing dan pengungsi. Bagi mereka

1. *The main source of demographic data is Population Census, which is conducted every ten years. Population Census has been conducted six times since Indonesia's independence: 1961, 1971, 1980, 1990, 2000 and 2010 (on May). In this publication, the result of the 2010 Population Census is preliminary figures. Based on the SP 2010's agenda, the final report of the 2010 Population census will be launched in mid-2011. The population census enumerates all residents domicile in the entire territory of Republic of Indonesia including foreign citizenship except The Diplomatic Corps members and their families. The method of data collection in a population census carried out by interviews with respondents. Enumeration of the population uses the concept of "usual residence", which is the concept of "places where people usually live". De jure was applied to the permanent residents, while de facto was applied to non-permanent residents. The permanent residents were enumerated in place where they normally live, the non permanent residents were enumerated where they were found by the enumerators, on the night of "Census Day". The non permanent residents include homeless people, ship crew, boat people, remote*

yang mempunyai tempat tinggal tetap, tetapi sedang bertugas ke luar wilayah lebih dari enam bulan, tidak dicacah di tempat tinggalnya.

2. Penduduk Kabupaten Kolaka Utara adalah semua orang yang berdomisili di wilayah Kabupaten Kolaka Utara selama 6 bulan atau lebih dan atau mereka yang berdomisili kurang dari 6 bulan tetapi bertujuan menetap.
3. Laju pertumbuhan penduduk adalah angka yang menunjukkan persentase pertambahan penduduk dalam jangka waktu tertentu.
4. Kepadatan penduduk adalah rasio banyaknya penduduk per kilometer persegi
5. Rata-rata pertumbuhan penduduk adalah angka yang menunjukkan tingkat pertambahan penduduk per tahun dalam jangka waktu tertentu.
6. Rasio Jenis Kelamin adalah perbandingan antara Jumlah penduduk laki-laki dengan Jumlah penduduk perempuan pada suatu daerah dan waktu tertentu. Biasanya dinyatakan dengan Jumlah penduduk laki-laki untuk 100 penduduk perempuan.
7. Distribusi penduduk adalah pola persebaran penduduk di suatu wilayah, baik berdasarkan area community and internally displaced persons. For those who had permanent residence but had been away from their former home for six months or more were not enumerated in their permanent places.
2. The population of Kolaka Utara Regency are all residents of the entire territory of Kolaka Utara Regency who have stayed for six months or longer, and those who intended to stay more than six months even though their length of stay is less than six months.
3. The growth rate of population is the number that show percentage of population growth within a specified period.
4. Population density is ratio of population per square kilometer
5. The average growth rate population is the annual population growth rate over a certain period.
6. Sex Ratio is the ratio of males population to females population in a given area and time, usually expressed as the number of males for every 100 females.
7. Population distribution is the pattern of population distribution in an area either by government

- batas-batas geografis maupun berdasarkan batas-batas administrasi pemerintahan.
8. Komposisi penduduk adalah pola persebaran penduduk menurut karakteristiknya, contoh: penduduk menurut jenis kelamin.
 9. Rumah Tangga adalah seseorang atau sekelompok orang yang mendiami sebagian atau seluruh bangunan fisik/sensus, dan biasanya tinggalbersama serta pengelolaan makan dari satu dapur. Yang dimaksud makan dari satu dapur adalah jika pengurusan kebutuhan sehari-harinya dikelola bersama-sama menjadi satu.
 10. Anggota Rumah Tangga adalah semua orang yang biasanya bertempat tinggal di suatu rumah tangga, baik yang berada di rumah pada waktu pencacahan maupun yang sementara tidak ada.
 11. Rata-rata Anggota Rumah Tangga adalah angka yang menunjukkan ratarata jumlah anggota rumah tangga per rumah tangga.
 12. Sumber utama data ketenagakerjaan adalah Survei Angkatan Kerja Nasional (Sakernas). Survei ini khusus dirancang untuk mengumpulkan informasi/data ketenagakerjaan. Pada beberapa survei sebelumnya, pengumpulan data ketenagakerjaan dipadukan dalam kegiatan lainnya, seperti *administrative boundaries or geographic boundaries.*
 8. *Population compotition is the pattern of population distribution by its characteristic, example: population by age group, population by sex*
 9. *Household is an individual or group of people living in a physical/census building unit or part of it and usually commit on a common provision for food and other essentials of living. Common provision for food meansone organising daily needs for all of household members.*
 10. *Household member are those who usually lives in a household regardless of their location at the time of enumeration.*
 11. *Average household size is the average number of household members per household.*
 12. *The main source of employment data is National Labour Force Survey (Sakernas). This survey is specifically designed to collect information on labour force statistics. Previously, the collection of such data was integrated with other surveys, such as National Socio-Economic Survey (Susenas), Population Census (SP), and Inter-*

Survei Sosial Ekonomi Nasional (Susenas), Sensus Penduduk (SP), dan Survei Penduduk Antar Sensus (SUPAS).

13. Sakernas pertama kali diselenggarakan pada tahun 1976, kemudian dilanjutkan pada tahun 1977 dan 1978. Pada tahun 1986-1993, Sakernas diselenggarakan secara triwulanan di seluruh provinsi di Indonesia, baru sejak tahun 1994-2001, Sakernas dilaksanakan secara tahunan yaitu setiap bulan Agustus. Pada tahun 2002-2004, di samping Sakernas Tahunan dilakukan pula Sakernas Triwulanan. Pada tahun 2005-2010, pengumpulan data Sakernas dilaksanakan secara semesteran pada bulan Februari (Semester I) dan Agustus (Semester II).
14. Mulai tahun 2011 Sakernas dilakukan kembali secara triwulanan, yaitu bulan Februari (Triwulan I), Mei (Triwulan II), Agustus (Triwulan III), dan November (Triwulan IV). Sakernas Triwulanan ini dimaksudkan untuk memantau indikator ketenagakerjaan secara dini di Indonesia, yang mengacu pada KILM (The Key Indicators of the Labour Market) yang direkomendasikan oleh ILO (The International Labour Organization). Hasil Sakernas Triwulan I, II, dan IV disajikan sampai tingkat provinsi (jumlah sampel 50.000 rumah tangga).

censal Population Survey (SUPAS).

13. *The first Sakernas was conducted in 1976, then conducted annually during the period 1977-1978. During 1986-1993, Sakernas was conducted quarterly in all provinces in Indonesia, only since 1994 until 2001 Sakernas was conducted yearly, every August of the year. During the period 2002-2004, besides a yearly Sakernas, BPS also conducted a quarterly Sakernas. During the period 2005-2010, Sakernas has been conducted in semester period, i.e February (Semester I) and August (Semester II).*
14. *Back on a quarterly basis which is: February (First Quarter), May (Second Quarter), August (Third Quarter), and November (Fourth Quarter). A Quarterly Sakernas is aimed to monitor the prompt indicators of Indonesian labour market which referred to the Key Indicators of the Labour Market (KILM) recommended by ILO (the International Labour Organization). The results of Sakernas for first quarter, second quarter, and fourth quarter was presented at the province level (sampel size 50,000 households). The results of Sakernas for the third quarter was published up to*

Sementara Sakernas Triwulan III, disajikan sampai tingkat kabupaten/kota, karena jumlah sampel cukup besar sekitar 200.000 rumah tangga, dimana jumlah tersebut terdiri dari 50.000 rumah tangga merupakan sampel Sakernas Triwulan dan 150.000 rumah tangga sampel Sakernas tambahan.

regency/ municipality level, as the sample size was quite big around 200,000 households, that consist of 50,000 households from quarterly sample and 150,000 households were addition sample package.

15. Penduduk usia kerja adalah penduduk yang berumur 15 tahun ke atas.
 16. Angkatan kerja adalah penduduk usia kerja (15 tahun dan lebih) yang bekerja, atau punya pekerjaan namun sementara tidak bekerja dan pengangguran.
 17. Bekerja adalah melakukan pekerjaan dengan maksud memperoleh atau membantu memperoleh pendapatan atau keuntungan dan lamanya bekerja paling sedikit 1 jam secara terus menerus dalam seminggu yang lalu (termasuk pekerja keluarga tanpa upah yang membantu dalam suatu usaha/kegiatan ekonomi).
 18. Jumlah Jam Kerja Seluruhnya adalah jumlah jam kerja yang digunakan untuk bekerja (tidak termasuk jam kerja istirahat resmi dan jam kerja yang digunakan untuk hal-hal di luar pekerjaan).
 19. Lapangan usaha adalah bidang kegiatan dari pekerjaan/ usaha/ perusahaan/ kantor tempat seseorang bekerja. Klasifikasi lapangan usaha mengikuti
15. *Working age population is persons of 15 years and over.*
 16. *Labor force are persons of 15 years old and over who, in the previous week, were working, temporarily absent from work but having jobs, and unemployment.*
 17. *Working is economic activity conducted by a person and intended to earn income by doing work or helping to do work at least one hour continuously during the reference week (including unpaid family worker/s for any economic activity).*
 18. *Total Working Hours is the total hours spent by an employee to perform all jobs (excluding the time used for other activities which are not classified as work).*
 19. *Industry is field of a person's activity or establishment. The classification of industries follows the Indonesia Standard Industrial Classification (KBLI) in one digit.*

- Klasifikasi Baku Lapangan Usaha Indonesia (KBLI) dalam 1 digit.
20. Status Pekerjaan adalah kedudukan seseorang dalam unit usaha/kegiatan dalam melakukan pekerjaan.
 21. Berusaha dibantu buruh tidak tetap/buruh tidak dibayar adalah bekerja atau berusaha atas risiko sendiri, dan menggunakan buruh/pekerja tak dibayar dan atau buruh/pekerja tidak tetap.
 22. Berusaha dibantu buruh tetap/buruh dibayar adalah berusaha atas risiko sendiri dan mempekerjakan paling sedikit satu orang buruh/pekerja tetap yang dibayar.
 23. Buruh/karyawan/pegawai adalah seseorang yang bekerja pada orang lain atau instansi/kantor/ perusahaan secara tetap dengan menerima upah/gaji baik berupa uang maupun barang. Buruh yang tidak mempunyai majikan tetap, tidak digolongkan sebagai buruh/karyawan, tetapi sebagai pekerja bebas. Seseorang dianggap memiliki majikan tetap jika memiliki 1 (satu) majikan (orang/rumah tangga) yang sama dalam sebulan terakhir, khusus pada sektor bangunan batasannya tiga bulan. Apabila majikannya instansi/lembaga, boleh lebih dari satu.
 24. Pekerja bebas adalah seseorang yang bekerja pada orang lain/majikan/institusi yang tidak tetap (lebih dari 1 majikan
20. *Employment Status is the status of a person at his place of work or establishment where he was employed.*
 21. *Employer assisted by temporary workers/unpaid worker is a person who works at his own risk and assisted by temporary worker/unpaid worker.*
 22. *Employer assisted by permanent workers/paid workers is a person who does his business at her/his own risk at least one assisted by paid permanent worker.*
 23. *Employee is a person who work permanently for other people or institution/office/ company and gains some money/cash or goods as wage/salary. Labor who have no permanent employer is not categorized as a laborer/ worker/ employee but casual worker. A laborers in general is considered to have a permanent employer if he has the same employer during the past month, particularly for building construction sector is 3 months. If the employer is an institution, more than 1 (one) employer is allowed.*
 24. *Casual employee is a person who does not work permanently for other people/employer/ institution (more than 1 employer during the*

dalam sebulan terakhir) di usaha pertanian baik berupa usaha rumah tangga maupun bukan usaha rumah tangga, ataupun di nonpertanian atas dasar balas jasa dengan menerima upah atau imbalan baik berupa uang maupun barang, dan baik dengan sistem pembayaran harian maupun borongan.

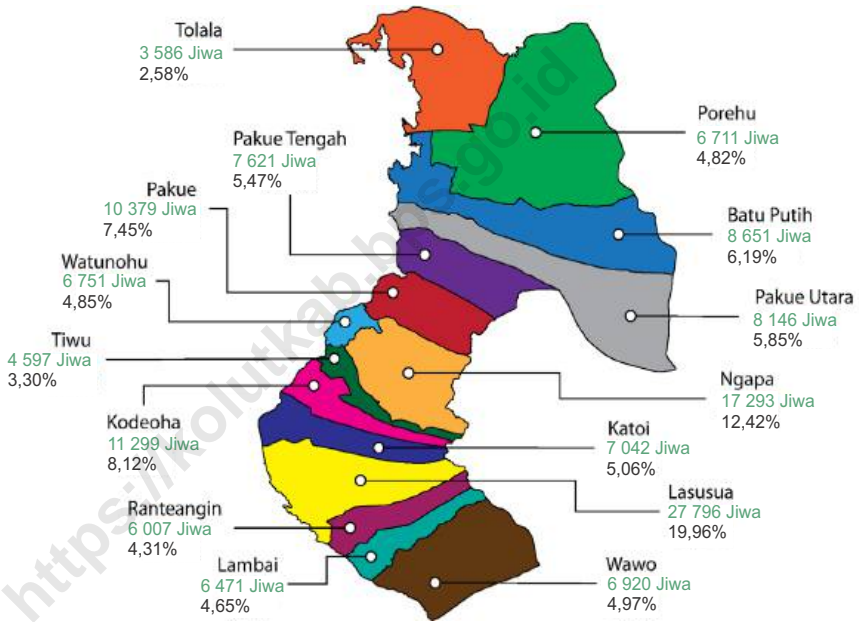
25. Pekerja Tak Dibayar adalah seseorang yang bekerja membantu usaha untuk memperoleh penghasilan/keuntungan yang dilakukan oleh salah seorang anggota rumah tangga atau bukan anggota rumah tangga tanpa mendapat upah/gaji.

last 1 month) in agricultural sector, either home industry or not home industry, or in non-agricultural sector based on remuneration paid with money or goods, and based on daily or contact payment system.

25. *Unpaid Worker is a person who intended to work without pay in an establishment run by other members of the family, relative or neighbour.*

Gambar 3.1
Figures

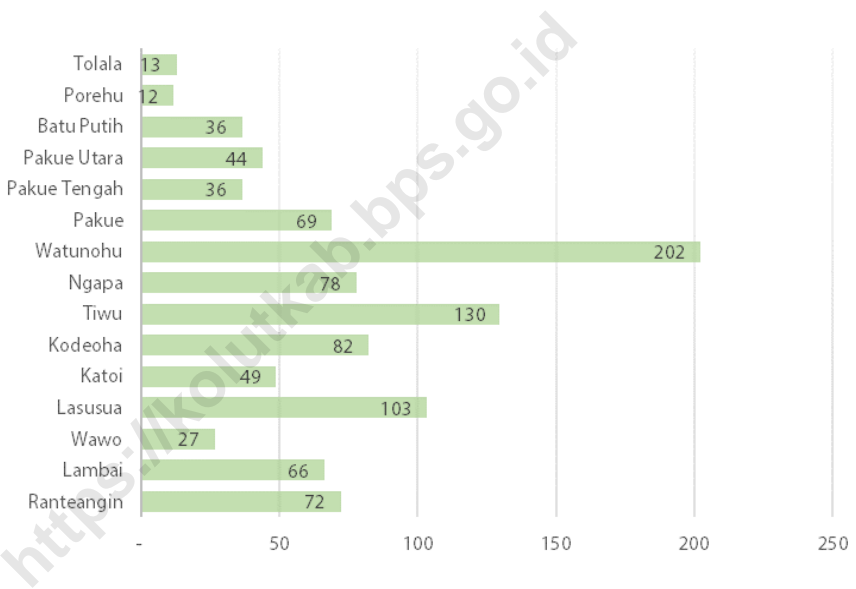
Persentase Penduduk Menurut Kecamatan di Kabupaten Kolaka Utara, 2021
Percentage of Population by Subdistrict in Kolaka Utara Regency, 2021



Sumber/Source : Hasil Proyeksi Penduduk Interim 2020–2023 (Pertengahan tahun/Juni)/The result of Interim Population Projection 2020–2023 (mid year/June)

Gambar 3.2
Figures

Kepadatan Penduduk Menurut Kecamatan di Kabupaten Kolaka Utara, 2021
Population Density by Subdistrict in Kolaka Utara Regency, 2021



Sumber/Source : Hasil Proyeksi Penduduk Interim 2020–2023 (Pertengahan tahun/Juni)/The result of Interim Population Projection 2020–2023 (mid year/June)

3.1 PENDUDUK POPULATION

Tabel 3.1.1 Penduduk, Laju Pertumbuhan Penduduk, Distribusi Persentase Penduduk, Kepadatan Penduduk, Rasio Jenis Kelamin Penduduk Menurut Kecamatan di Kabupaten Kolaka Utara, 2021
Population, Population Growth Rate, Percentage Distribution of Population, Population Density, and Population Sex Ratio by Subdistrict in Kolaka Utara Regency, 2021

Kecamatan Subdistrict	Penduduk (ribu) Population (thousand)		Laju Pertumbuhan Penduduk per Tahun Annual Population Growth Rate (%)	
	¹ 2020	² 2021	³ 2020	⁴ 2021
(1)	(2)	(3)	(4)	(5)
Ranteangin	6,0	6,0	1,13	1,26
Lambai	6,4	6,5	1,78	2,12
Wawo	6,8	6,9	1,89	2,26
Lasusua	27,2	27,8	2,20	2,69
Katoi	6,9	7,0	1,80	2,16
Kodeoha	11,3	11,3	0,54	0,47
Tiwu	4,6	4,6	1,17	1,29
Ngapa	17,3	17,3	-0,14	0,07
Watunohu	6,7	6,8	0,84	0,76
Pakue	10,3	10,4	0,95	1,01
Pakue Utara	8,0	8,1	1,41	1,63
Pakue Tengah	7,5	7,6	1,96	2,36
Batu Putih	8,5	8,6	1,41	1,62
Porehu	6,7	6,7	-0,34	0,14
Tolala	3,5	3,6	2,92	3,64
Kolaka Utara	137,7	139,2	1,22	1,53

Lanjutan Tabel/*Continued Table* 3.1.1

Kecamatan Subdistrict	Persentase Penduduk Percentage of Total Population		⁵ Kepadatan Penduduk per km ² Population Density per sq.km	
	2020	2021	2020	2021
(1)	(6)	(7)	(8)	(9)
Ranteangin	4,32	4,31	71	72
Lambai	4,63	4,65	65	66
Wawo	4,94	4,97	26	27
Lasusua	19,79	19,96	101	103
Katoi	5,03	5,06	48	49
Kodeoha	8,18	8,12	82	82
Tiwu	3,31	3,30	128	130
Ngapa	12,56	12,42	78	78
Watunohu	4,88	4,85	201	202
Pakue	7,48	7,45	68	69
Pakue Utara	5,85	5,85	36	36
Pakue Tengah	5,44	5,47	43	44
Batu Putih	6,18	6,19	36	36
Porehu	4,87	4,82	12	12
Tolala	2,54	2,58	12	13
Kolaka Utara	100,00	100,00	47	48

Lanjutan Tabel/Continued Table 3.1.1

Kecamatan Subdistrict	Rasio Jenis Kelamin Penduduk Population Sex Ratio	
	2020	2021
(1)	(10)	(11)
Ranteangin	106,1	106,0
Lambai	105,5	105,0
Wawo	100,9	101,0
Lasusua	103,7	103,0
Katoi	106,4	106,0
Kodeoha	101,3	101,0
Tiwu	105,5	106,0
Ngapa	107,0	107,0
Watunohu	104,8	105,0
Pakue	106,1	106,0
Pakue Utara	105,9	106,0
Pakue Tengah	103,4	103,0
Batu Putih	103,9	104,0
Porehu	108,6	108,0
Tolala	106,0	105,0
Kolaka Utara	104,8	105,0

Catatan/Note: ¹Hasil Sensus Penduduk (SP) 2020 (September)/The Result of 2020 Population Census (September)

²Hasil Proyeksi Penduduk Interim 2020–2023 (Pertengahan tahun/Juni)/The result of Interim Population Projection 2020–2023 (mid year/June)

³Laju pertumbuhan penduduk dihitung berdasarkan penduduk tahun 2010 (Mei) dibandingkan dengan penduduk tahun 2020 (September)/The growth rate refers to the change of the population in 2010 (May) to the population in 2020 (September)

⁴Laju pertumbuhan penduduk dihitung berdasarkan penduduk tahun 2020 (September) dibandingkan dengan penduduk tahun 2021 (Juni)/The growth rate refers to the change of the population in 2020 (September) to the population in 2021 (June)

⁵Kepadatan penduduk dihitung berdasarkan batas administrasi Badan Informasi Geospasial (BIG)/Population density is calculated based on Geospatial Information Agency (BIG) administration boundary

Sumber/Source: BPS/BPS-Statistics Indonesia

Tabel
Table 3.1.2

Jumlah Penduduk Menurut Kelompok Umur dan Jenis Kelamin di Kabupaten Kolaka Utara, 2021
Population by Age Groups and Sex in Kolaka Utara Regency, 2021

Kelompok Umur <i>Age Groups</i>	Jenis Kelamin/Sex		Jumlah <i>Total</i>
	Laki-Laki <i>Male</i>	Perempuan <i>Female</i>	
(1)	(2)	(3)	(4)
0–4	6 213	6 022	12 235
5–9	6 352	6 072	12 424
10–14	6 411	5 994	12 405
15–19	6 679	6 201	12 880
20–24	6 231	6 054	12 285
25–29	6 104	6 001	12 105
30–34	6 256	6 115	12 411
35–39	5 718	5 563	11 281
40–44	5 393	5 210	10 603
45–49	4 672	4 241	8 913
50–54	3 656	3 511	7 167
55–59	2 779	2 555	5 334
60–64	1 980	1 743	3 723
65–69	1 275	1 185	2 460
70–74	798	816	1 614
75+	660	734	13 794
Kolaka Utara	71 177	68 057	139 234

Sumber/Source: Hasil Proyeksi Penduduk Interim 2020–2023 (Pertengahan tahun/Juni)/ *The result of Interim Population Projection 2020–2023 (mid year/June).*

3.2 KETENAGAKERJAAN EMPLOYMENT

Tabel 3.2.1 Jumlah Penduduk Berumur 15 Tahun Keatas Menurut Jenis Kegiatan Selama Seminggu yang Lalu dan Jenis Kelamin di Kabupaten Kolaka Utara, 2021
Population Aged 15 Years and Over by Type of Activity During The Previous Week and Sex in Kolaka Utara Regency, 2021

Kegiatan Utama <i>Main Activity</i>	Jenis Kelamin/Sex		
	Laki-Laki <i>Male</i>	Perempuan <i>Female</i>	Jumlah <i>Total</i>
(1)	(2)	(3)	(4)
I. Angkatan Kerja/<i>Economically Active</i>	53 134	36 800	89 934
1. Bekerja/ <i>Working</i>	51 662	35 408	87 070
2. Pengangguran Terbuka/ <i>Unemployment</i>	1 472	1 392	2 864
II. Bukan Angkatan Kerja/<i>Economically Inactive</i>	4 541	18 280	22 821
1. Sekolah/ <i>Attending School</i>	1 645	3 050	4 695
2. Mengurus Rumah Tangga/ <i>Housekeeping</i>	763	14 771	15 534
3. Lainnya/ <i>Others</i>	2 133	459	2 592
Jumlah/<i>Total</i>	57 675	55 080	112 755
Tingkat Partisipasi Angkatan Kerja/<i>Economically Active Participation Rate</i>	92,13	66,81	79,76
Tingkat Pengangguran Terbuka/<i>Unemployment Rate</i>	2,77	3,78	3,18

Sumber/*Source*: BPS, Survei Angkatan Kerja Nasional (Sakernas) Agustus/BPS-Statistics Indonesia, August National Labor Force Survey

Tabel 3.2.2
Table

Penduduk Berumur 15 Tahun ke Atas Menurut Pendidikan Tertinggi yang Ditamatkan dan Jenis Kegiatan Selama Seminggu yang Lalu di Kabupaten Kolaka Utara, 2021
Population 15 Years of Age and Over by Educational Attainment and Type of Activity During the Previous Week in Kolaka Utara Regency, 2021

Pendidikan Tertinggi yang Ditamatkan ¹ <i>Educational Attainment¹</i>	Angkatan Kerja/ <i>Economically Active</i>			Persentase Bekerja terhadap Angkatan Kerja <i>Percentage of Working to Economically Active</i>
	Bekerja <i>Working</i>	Pengangguran ² <i>Unemployment²</i>	Jumlah Angkatan Kerja <i>Total of Economically Active</i>	
(1)	(2)	(3)	(4)	(5)
0	37 860	112	37 972	99,71
1	13 877	127	14 004	99,09
2	25 116	2 163	27 279	92,07
3	10 217	462	10 679	95,67
Jumlah/Total	87 070	2 864	89 934	96,82

Lanjutan Tabel/*Continued Table 3.2.2*

Pendidikan Tertinggi yang Ditamatkan ¹ <i>Educational Attainment ¹</i>	Bukan Angkatan Kerja <i>Not Economically Active</i>	Jumlah <i>Total</i>	Persentase Angkatan Kerja terhadap Penduduk Usia Kerja <i>Percentage of Economically Active to Working Age Population</i>
(1)	(6)	(7)	(8)
0	9 756	47 728	79,56
1	6 848	20 852	67,16
2	5 175	32 454	84,05
3	1 042	11 721	91,11
Jumlah/Total	22 821	112 755	79,76

- Catatan/Note: ¹ 0. ≤ Sekolah Dasar (SD)/≤ *Primary School*
 1. Sekolah Menengah Pertama/*Junior High School*
 2. Sekolah Menengah Atas/*Senior High School*
 3. Perguruan Tinggi/*Collage*
- ² 1. Mencari pekerjaan/*Looking for work*
 2. Mempersiapkan usaha/*Establishing a new business/firm*
 3. Merasa tidak mungkin mendapat pekerjaan/*Hopeless of job*
 4. Sudah punya pekerjaan tetapi belum mulai bekerja/*Have a job in future start*

Sumber/Source: BPS, Survei Angkatan Kerja Nasional (Sakernas) Agustus/BPS-Statistics Indonesia, August National Labor Force Survey

Tabel
Table 3.2.3

Penduduk Berumur 15 Tahun Ke Atas yang Bekerja Selama Seminggu yang Lalu Menurut Status Pekerjaan Utama dan Jenis Kelamin di Kabupaten Kolaka Utara, 2021
Population 15 Years of Age and Over who Worked During The Previous Week by Main Employment Status and Sex in Kolaka Utara Regency, 2021

Status Pekerjaan Utama <i>Main Employment Status</i>	Laki-Laki <i>Male</i>	Perempuan <i>Female</i>	Jumlah <i>Total</i>
(1)	(2)	(3)	(4)
Berusaha sendiri <i>Own account worker</i>	11 248	5 349	16 597
Berusaha dibantu buruh tidak tetap/buruh tidak dibayar <i>Employer assisted by temporary worker/unpaid worker</i>	17 572	3 529	21 101
Berusaha dibantu buruh tetap/buruh dibayar <i>Employer assisted by permanent worker/paid worker</i>	1 948	269	2 217
Buruh/Karyawan/Pegawai/ <i>Employee</i>	8 789	8 747	17 536
Pekerja bebas <i>Casual worker</i>	2 408	296	2 704
Pekerja keluarga/tak dibayar <i>Family worker/unpaid worker</i>	9 697	17 218	26 915
Jumlah/Total	51 662	35 408	87 070

Sumber/Source: BPS, Survei Angkatan Kerja Nasional (Sakernas) Agustus/BPS-Statistics Indonesia, August National Labor Force Survey

Tabel
Table 3.2.4**Penduduk Berumur 15 Tahun Ke Atas yang Bekerja Selama Seminggu yang Lalu Menurut Lapangan Pekerjaan Utama di Kabupaten Kolaka Utara, 2021**
Population 15 Years of Age and Over who Worked During The Previous Week by Main Industry and Sex in Kolaka Utara Regency, 2021

Kategori Category	Lapangan Usaha Main Industry	Jumlah Total	Persentase Percentage
(1)	(2)	(3)	(4)
A	Pertanian/Agriculture	48 086	55,23
B, C, D, E, F	Manufaktur/Manufacture	8 463	9,72
G, I	Perdagangan/Trade	16 311	18,73
H, J, K, L, M, N, O, P, Q, R, S, T, U	Jasa/Services	14 210	16,32
Jumlah Total		87 070	100,00

Sumber/Source: BPS, Survei Angkatan Kerja Nasional (Sakernas) Agustus/BPS-Statistics Indonesia, August National Labor Force Survey

Tabel
Table 3.2.5**Jumlah Pencari Kerja Terdaftar Menurut Kecamatan dan Jenis Kelamin di Kabupaten Kolaka Utara, 2020-2021**
Number of Job Seeker Registered by Subdistrict and Sex in Kolaka Utara Regency, 2020-2021

Kecamatan Subdistrict	2020		2021	
	Laki-Laki Male	Perempuan Female	Laki-Laki Male	Perempuan Female
(1)	(2)	(3)	(4)	(5)
Ranteangin	21	7	56	15
Lambai	28	6	23	15
Wawo	32	7	55	25
Lasusua	76	27	98	42
Katoi	31	7	39	14
Kodeoha	44	18	63	21
Tiwu	16	3	19	10
Ngapa	24	15	72	26
Watunohu	19	10	55	17
Pakue	32	19	80	22
Pakue Utara	21	4	54	16
Pakue Tengah	19	5	57	23
Batu Putih	30	5	50	17
Porehu	19	10	47	15
Tolala	11	3	21	9
Kolaka Utara	423	146	789	287

Sumber/Source: Dinas Tenaga Kerja dan Transmigrasi Kabupaten Kolaka Utara
Labor and Transmigration Office of Kolaka Utara Regency

Tabel
Table 3.2.6**Jumlah Penempatan/Pemenuhan Tenaga Kerja Menurut Kecamatan dan Jenis Kelamin di Kabupaten Kolaka Utara, 2020-2021**
Number of Job Placement by Subdistrict and Sex in Kolaka Utara Regency, 2020-2021

Kecamatan Subdistrict	2020		2021	
	Laki-Laki Male	Perempuan Female	Laki-Laki Male	Perempuan Female
(1)	(2)	(3)	(4)	(5)
Ranteangin	6	3	11	4
Lambai	4	4	12	14
Wawo	2	2	10	15
Lasusua	10	15	19	10
Katoi	3	0	15	10
Kodeoha	0	2	15	8
Tiwu	2	0	15	19
Ngapa	2	3	13	14
Watunohu	3	5	16	11
Pakue	1	6	12	12
Pakue Utara	2	1	10	9
Pakue Tengah	3	4	12	14
Batu Putih	5	2	10	1
Porehu	6	4	15	1
Tolala	1	1	11	4
Kolaka Utara	50	52	196	146

Sumber/Source: Dinas Tenaga Kerja dan Transmigrasi Kabupaten Kolaka Utara
Labor and Transmigration Office of Kolaka Utara Regency

SOSIAL DAN KESEJAHTERAAN RAKYAT

Social and Welfare



Profil Kemiskinan di Kabupaten Kolaka Utara, Maret 2021

Poverty Profile in Kolaka Utara
Regency, March 2021

Persentase Penduduk Miskin
Percentage of Poor People

13,79 %

setara dengan
equal as

21,36 ribu orang
thousand people

+ bertambah 0,83 persen atau 1,53 ribu orang dibanding bulan Maret 2020
increased by 0,83 percent or 1,53 thousand people compared to March 2020

Garis Kemiskinan
Poverty line

506.903

Rupiah/Kapita/Bulan
Rupiahs/Capita/Month

Penduduk miskin adalah penduduk yang memiliki rata-rata pengeluaran perkapita perbulan di bawah garis kemiskinan.

People who live in poverty have an average monthly per capita expenditure that is less than the poverty line.

Kondisi Fasilitas Umum di Kabupaten Kolaka Utara 2021

Condition of Public Facilities in Kolaka Utara Regency 2021

Jumlah Fasilitas Pendidikan
Number of Education Facilities



102

Sekolah Dasar
Elementary School



48

Sekolah Menengah Pertama
Junior High School



17

Sekolah Menengah Atas
Senior High School

Jumlah Fasilitas Kesehatan
Number of Health Facilities



1
Rumah Sakit
Hospital



16
Puskesmas
Public Health Center



22
Puskesmas Pembantu
Subsidiary Public Health Center



12
Apotek
Pharmacy

PENJELASAN TEKNIS

1. Tidak/belum pernah sekolah adalah tidak/belum pernah terdaftar dan aktif mengikuti pendidikan di suatu jenjang pendidikan, termasuk mereka yang tamat/belum tamat Taman Kanak-kanak yang tidak melanjutkan ke Sekolah Dasar.
2. Masih bersekolah adalah mereka yang terdaftar dan aktif mengikuti pendidikan formal dan nonformal (Paket A, B, atau C), baik pendidikan dasar, menengah maupun pendidikan tinggi. Bagi mahasiswa yang sedang cuti dianggap masih bersekolah.
3. Tidak bersekolah lagi adalah mereka yang pernah terdaftar dan aktif mengikuti pendidikan di suatu jenjang pendidikan formal dan nonformal (Paket A, B, atau C), tetapi pada saat pencacahan tidak lagi terdaftar dan tidak aktif mengikuti pendidikan.
4. Tamat sekolah adalah menyelesaikan pelajaran yang ditandai dengan lulus ujian akhir pada kelas atau tingkat terakhir suatu jenjang pendidikan di sekolah negeri maupun swasta dengan mendapatkan tanda tamat belajar/ijazah. Seseorang yang belum mengikuti pelajaran pada kelas tertinggi tetapi telah mengikuti ujian akhir dan lulus dianggap tamat sekolah.
5. Dapat membaca dan menulis artinya dapat membaca dan

TECHNICAL NOTES

1. *Not/never attending school is someone who has never attended or never been registered in a formal education, such as primary, secondary, and tertiary education. Those who just completed kindergarten are considered as never attended school.*
2. *Attending school is someone who is currently attending primary, secondary, or tertiary education, including package A, package B, or package C. College student who postpones his/her study is considered as attending school.*
3. *Not attending school anymore is someone who had enrolled and participated in formal and non-formal education in the past including package A, package B, or package C, but currently does not attend school.*
4. *Completed particular level of education is someone who has completed particular level of education in private or public school and accepting graduation certificate. Someone who has never attended the highest grade but passed the final exam is considered as completed particular level of education.*
5. *Able to read and write is the ability to read and write at least a simple*

menulis kata-kata/kalimat sederhana dengan suatu aksara tertentu.

6. Jalur pendidikan di Indonesia terdiri atas 1) pendidikan formal, 2) pendidikan nonformal, dan 3) pendidikan informal yang ketiganya dapat saling melengkapi dan memperkaya (Undang-Undang No. 20 Tahun 2014 tentang Sistem Pendidikan Nasional).
7. Jenjang pendidikan formal terdiri atas pendidikan dasar, pendidikan menengah, dan pendidikan tinggi. Jenis pendidikan yang diajarkan mencakup pendidikan umum, kejuruan, akademik, profesi, vokasi, keagamaan, dan khusus.
 - Pendidikan dasar berbentuk Sekolah Dasar (SD) dan Madrasah Ibtidaiyah (MI) atau bentuk lain yang sederajat serta Sekolah Menengah Pertama (SMP) dan Madrasah Tsanawiyah (MTs), atau bentuk lain yang sederajat.
 - Pendidikan menengah berbentuk Sekolah Menengah Atas (SMA), Madrasah Aliyah (MA), Sekolah Menengah Kejuruan (SMK), dan Madrasah Aliyah Kejuruan (MAK), atau bentuk lain yang sederajat.
 - Pendidikan tinggi merupakan jenjang pendidikan setelah pendidikan menengah yang mencakup program pendidikan diploma, sarjana, magister, spesialis, dan doktor yang diselenggarakan oleh perguruan

sentence in any letter of alphabets.

6. *The Education system in Indonesia consists of 1) a formal education, 2) non-formal education, and 3) informal education that all three can be complementary and enriching (Law No. 20 Year 2014 about The National Education System).*
7. *The formal education level consists of primary education, secondary education, and high education. The kind of education that taught consists of general education, vocational, academic, professional, religious, and specific education.*
 - *The primary education consists of Elementary School and Islamic Elementary School or other equivalent forms and Junior High School and MTs, or other equivalent forms.*
 - *The secondary education consists of the senior high school, MA, Vocational School, and Vocational Madrasah Aliyah, or other equivalent forms.*
 - *The high education consists of the education level after the secondary education that consists of diplomas, bachelor, master, specialist, and doctoral degrees that are held by the college.*

- tinggi. Perguruan tinggi dapat berbentuk akademi, politeknik, sekolah tinggi, institut, atau universitas
8. Angka Partisipasi Sekolah (APS): proporsi anak sekolah pada usia jenjang pendidikan tertentu dalam kelompok usia yang sesuai dengan jenjang pendidikan tersebut.
9. Angka Partisipasi Murni (APM) : Proporsi anak sekolah pada satu kelompok usia tertentu yang bersekolah pada jenjang yang sesuai dengan kelompok usianya.
10. Angka Partisipasi Kasar (APK) : Proporsi anak sekolah pada suatu jenjang tertentu dalam kelompok usia yang sesuai dengan jenjang pendidikan tersebut.
11. Rumah sakit adalah tempat pemeriksaan dan perawatan kesehatan, biasanya berada di bawah pengawasan dokter/ tenaga medis, yang melayani penderita yang sakit untuk berobat rawat jalan atau rawat inap.
12. Rumah sakit bersalin adalah rumah sakit khusus untuk persalinan, dilengkapi pelayanan spesialis pemeriksaan kehamilan, persalinan, rawat inap dan rawat jalan ibu dan anak yang berada di bawah pengawasan dokter spesialis kandungan.
13. Rumah bersalin adalah sarana pelayanan kesehatan dengan izin sebagai rumah bersalin, dilengkapi pelayanan
- The colleges can be academy, polytechnic, high school, institute, or university.*
8. *School Participation Rate (SPR) is the proportion of children of school age level of education in the age group that corresponds to the education level.*
9. *Net Enrollment Ratio (NER) is the proportion of school children at a particular age group who attend school on a level appropriate to the age group.*
10. *Gross Enrollment Ratio (GER) is the proportion of school children at a certain level in the age group that corresponds to the education level.*
11. *Hospital is a place for health check, usually controlled/ supervised by doctors/medical personnel to serve the ill patients to get outpatient or inpatient treatment services.*
12. *Maternity hospital is a specialized hospital for childbirth, has specialist inspection service to pregnancy, childbirth, hospitalization and outpatient for mothers and children that is under the supervision of an obstetrician.*
13. *Maternity house is health care facility with a license as a maternity house, equipped with prenatal care, childbirth and examination*

- pemeriksaan kehamilan, persalinan serta pemeriksaan ibu dan anak yang berada di bawah pengawasan bidan senior.
14. Poliklinik adalah sarana kesehatan yang dipakai untuk pelayanan berobat jalan, biasanya berada di bawah pengawasan dokter/ tenaga medis.
 15. Puskesmas (Pusat Kesehatan Masyarakat) adalah unit pelaksana teknis dinas kesehatan kabupaten/ kota yang mempunyai fungsi utama sebagai penyelenggara pelayanan kesehatan tingkat pertama. Wilayah kerja puskesmas maksimal adalah satu kecamatan dan untuk dapat menjangkau wilayah kerjanya, puskesmas mempunyai jaringan pelayanan yang meliputi unit Puskesmas Pembantu (Pustu), unit Puskesmas Keliling (Puskel), dan unit bidan desa/komunitas (Peraturan Menteri Kesehatan RI No. 75 Tahun 2015 Tentang Pusat Kesehatan Masyarakat).
 16. Apotek adalah suatu tempat tertentu yang digunakan untuk melakukan pekerjaan kefarmasian, dan penyaluran / penjualan obat atau bahan farmasi dan perbekalan kesehatan lainnya kepada masyarakat yang dikelola oleh tenaga apoteker (Peraturan Menteri Kesehatan RI No. 1332 Tahun 2002 Tentang Perubahan Atas Peraturan Menteri Kesehatan RI No. 922/MENKES/PER/X/1993
- of mothers and children which is under the supervision of a senior midwife.*
14. *Polyclinic is a health facility in which to get outpatient services, usually under the control of doctor/ medical personnel.*
 15. *Public health center is technical implementation unit of regency health department that have the primary function as a firstlevel health care providers. The working area standard of public health center is one district and to reach their working areas, public health centers have a service network covering subsidiary of public health center, mobile public health center units, and midwife units (Regulation of the Minister of Health of Indonesia Number 75 Year 2015 about Public Health Center).*
 16. *Pharmacy is a specific place that is used for pharmaceutical jobs, and distribution /sale of drugs / pharmaceuticals and other medical supplies to people that are administered by trained pharmacist (Regulation of the Minister of Health of Indonesia Number 1332 Year 2002 about the Changes of Regulation of the Minister of Health of Indonesia Number 922/MENKES/PER/X/1993 about Provision and*

- Tentang Ketentuan dan Tata Cara Pemberian Izin Apotek).
17. Imunisasi adalah memasukkan kuman atau racun penyakit tertentu yang sudah dilemahkan (vaksin) ke dalam tubuh dengan cara disuntik atau diminum (diteteskan dalam mulut) dengan maksud agar terjadi kekebalan tubuh terhadap penyakit tersebut.
 18. Tenaga kesehatan adalah setiap orang yang mengabdikan diri dalam bidang kesehatan serta memiliki pengetahuan dan atau keterampilan melalui pendidikan di bidang kesehatan yang untuk jenis tertentu memerlukan kewenangan untuk melakukan upaya kesehatan.
 19. Keluhan kesehatan adalah keadaan seseorang yang mengalami gangguan kesehatan atau kejiwaan, baik karena penyakit akut, penyakit kronis, kecelakaan, kriminal, atau hal lain.
 20. Mengobati sendiri adalah upaya oleh anggota rumah tangga/keluarga dengan melakukan pengobatan sendiri tanpa datang ke tempat fasilitas kesehatan atau memanggil dokter/petugas kesehatan ke rumahnya (misal minum obat modern, jamu, kerokan, kompres, kop, pijat) agar sembuh atau menjadi lebih ringan keluhan kesehatannya.
 21. Kemiskinan adalah ketidakmampuan dari sisi ekonomi untuk memenuhi
- Procedures for Administration of Licensed Pharmacies).*
17. *Immunization is putting enervated microbe of a certain disease into human body by injection or drinking (dropping into mouth) to make the body immune to that disease.*
 18. *Medicals are all people who devote themselves in the health field as well as having knowledge or skill through education in the field of health for certain types require the authority to make health efforts.*
 19. *Health complaint is a condition where a person has health or mental problems because of acute illness, chronically illness, accident, crimes, or others.*
 20. *Self treatment is an effort of household members/family to have a health treatment by themselves without visiting health facilities or a doctor/health personnel (for instance, by taking modern medicine, herb medicine, chief with a coin, compress, cupping suction, massage) in order to recover from illness or reduce the health complaint.*
 21. *Poverty is the ability of the economy to meet the basic needs of food and non food as measured from the*

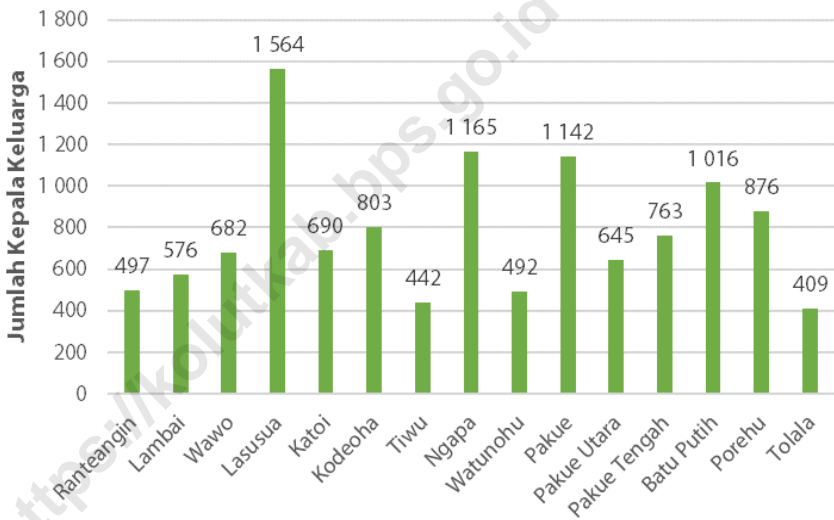
- kebutuhan dasar makanan dan bukan makanan yang diukur dari sisi pengeluaran
22. Penduduk miskin adalah penduduk yang memiliki rata-rata pengeluaran per kapita per bulan berada dibawah suatu batas yang disebut garis kemiskinan
 23. Garis kemiskinan adalah nilai rupiah yang harus dikeluarkan seseorang dalam memenuhi kebutuhan hidup minimumnya, baik itu kebutuhan hidup minimum makanan (beras, umbi-umbian, ikan, dsb) maupun kebutuhan hidup minimum bukan makanan (perumahan, kesehatan, pendidikan, transportasi, dsb).
 24. Menurut Kementerian Sosial (2011:15) bantuan sosial adalah bantuan yang sifatnya sementara yang diberikan kepada masyarakat miskin, dengan maksud agar mereka dapat meningkatkan kehidupannya secara wajar. Bantuan Sosial adalah bantuan berupa uang, barang atau jasa kepada seseorang, keluarga, kelompok masyarakat miskin, tidak mampu, dan/atau rentan terhadap resiko sosial.
 25. Bantuan Sosial Pangan (BSP) adalah Program Bantuan Pangan Non Tunai dan Program Bansos Rastra. Besaran Bantuan Sosial Pangan adalah Rp. 110.000/ bulan. Bantuan tersebut tidak dapat diambil tunai, dan hanya
- expenditure side.*
22. *The poor are the people who have an average per capita expenditure per month is below the limit of the so-called poverty line*
 23. *The poverty line is the value of the rupiah which a person must be issued in minimum substance, whether it needs a minimum of food (rice, root crops, fish, etc) and the minimum non food needs (housing, health, education, transportation, etc).*
 24. *According to the Ministry of Social Affairs (2011: 15) social assistance is temporary assistance given to the poor, with the intention that they can improve their lives properly. Social assistance is assistance in the form of money, goods or services to someone, a family, a group of poor people, the poor, and/or vulnerable to social risks.*
 25. *Bantuan Sosial Pangan (BSP) is a Non-Cash Food Aid Program and Social Literature Program. The amount of Bantuan Sosial Pangan is Rp. 110,000 / month. The assistance cannot be taken in cash, and can only be exchanged*

- dapat ditukarkan dengan beras dan/atau telur sesuai kebutuhan. Pemilihan komoditas beras dan/atau telur dalam program bantuan sosial pangan berdasarkan tujuan untuk menjaga kecukupan gizi.
26. Jumlah tindak pidana menggambarkan jumlah kasus tindak pidana yang terjadi pada kurun waktu tertentu.
27. Persentase penyelesaian peristiwa tindak pidana menyatakan persentase penyelesaian tindak pidana oleh polisi. Suatu tindak pidana dinyatakan sebagai kasus yang selesai di tingkat kepolisian, apabila:
- berkas perkaranya sudah siap untuk diserahkan atau telah diserahkan kepada kejaksaan;
 - dalam hal delik aduan, pengaduannya dicabut dalam tenggang waktu yang telah ditentukan menurut undang-undang;
 - telah diselesaikan oleh kepolisian berdasarkan azas plichtmatigheid (kewajiban berdasarkan kewenangan hukum);
 - Kasus yang dimaksud tidak termasuk kompetensi kepolisian
 - tersangka meninggal dunia;
 - kasus kadaluwarsa.
28. Bencana alam adalah peristiwa atau serangkaian peristiwa yang mengancam dan mengganggu kehidupan / penghidupan masyarakat yang disebabkan oleh faktor alam antara lain berupa gempa bumi, tsunami, gunung
- for rice and / or eggs as needed. The selection of rice and / or egg commodities in the social food assistance program is based on the aim of maintaining adequate nutrition.*
26. *Reported crime incidence includes all criminal cases reported and received by police office, and all crimes caught by police.*
27. *Crime total refers to the number of criminal cases occurring during a given period. Crime clearance rate refers to percentage of crime clearance by police. A criminal case is categorized as a cleared case by police, if:*
- *All documents are ready to submit or already submitted to justice court;*
 - *In the case of attense that warrants complaint, the complaint was withdraw within a given period state in the law;*
 - *The case was cleared by police based on the principle of plichtmatigheid (obligation on the basis of law outhority);*
 - *The case was not the responsibility of police office;*
 - *The suspect died;*
 - *The case was out of date.*
28. *Natural disaster is an event or series of events that threaten and disrupt the lives and livelihoods caused by natural factors such as: earthquake, tsunami, volcanic eruption, flood, flash flood, drought, typhoon/cyclone, and landslide so it can*

- meletus, banjir, kekeringan, angin topan, dan tanah longsor sehingga mengakibatkan kerugian materi maupun nonmateri.
29. Korban meninggal adalah orang yang dilaporkan tewas atau meninggal dunia akibat bencana.
30. Korban luka/sakit adalah orang yang mengalami luka-luka atau sakit, dalam keadaan luka ringan, luka sedang maupun luka parah/berat, baik yang berobat jalan maupun rawat inap.
31. Rusak berat adalah kriteria kerusakan yang mengakibatkan bangunan roboh atau sebagian besar komponen struktur rusak.
32. Rusak ringan adalah kriteria kerusakan yang mengakibatkan sebagian komponen struktur retak (struktur masih bisa digunakan) dan bangunan masih tetap berdiri
- lead to result in loss of material and nonmaterial.*
29. *Fatality is a person reported killed or death in the wake of a disaster.*
30. *Casualty is a person suffering injury or illness, in a state of light injury, moderate injury, or heavy injury, which in undergoing treatment as either an outpatient or inpatient.*
31. *Severely damaged is the criteria of damage that resulted most buildings collapsed or damaged its structural components.*
32. *Lightly damaged is the criteria of damage that resulted partially cracked structural components, but the structure still can be used and the building still stands.*

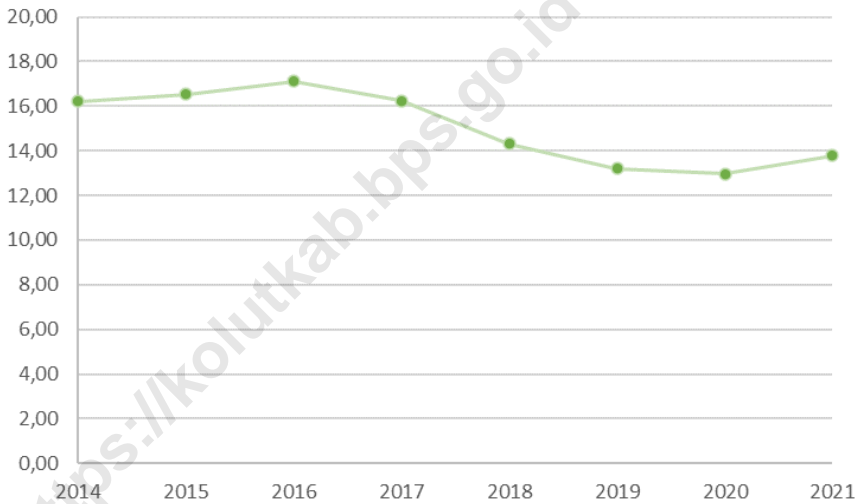
Gambar 4.1
Figures

**Jumlah Keluarga Penerima Bantuan Sosial Pangan
Menurut Kecamatan di Kabupaten Kolaka Utara, 2021**
*Number of Family Receiving Food Social Aids by Subdistrict
in Kolaka Utara Regency, 2021*



Sumber/Source : Dinas Sosial Kabupaten Kolaka Utara
Social Services of Kolaka Utara Regency

Gambar 4.2 **Persentase Penduduk Miskin di Kabupaten Kolaka Utara, 2014–2021**
Figures 4.2 **Percentage of Poor People in Kolaka Utara Regency, 2014–2021**



Sumber/Source : BPS, Survei Sosial Ekonomi Nasional Maret/BPS-Statistics Indonesia, March National Socioeconomic Survey

4.1 PENDIDIKAN EDUCATION

Tabel 4.1.1 Jumlah Sekolah, Guru, dan Murid Taman Kanak-Kanak (TK) di Bawah Kementerian Pendidikan dan Kebudayaan Menurut Kecamatan di Kabupaten Kolaka Utara, 2020/2021 dan 2021/2022
Number of Schools, Teachers, and Pupils in Kindergarten Under The Ministry of Education and Culture by Subdistrict in Kolaka Utara Regency, 2020/2021 and 2021/2022

Kecamatan Subdistrict	Sekolah/Schools					
	Negeri/Public		Swasta/Private		Jumlah/Total	
	2020/2021	2021/2022	2020/2021	2021/2022	2020/2021	2021/2022
(1)	(2)	(3)	(4)	(5)	(6)	(7)
Ranteangin	-	-	1	1	1	1
Lambai	-	-	2	2	2	2
Wawo	-	-	3	3	3	3
Lasusua	2	2	17	16	19	18
Katoi	1	1	5	5	6	6
Kodeoha	1	1	10	10	11	11
Tiwu	-	-	3	3	3	3
Ngapa	-	-	11	12	11	12
Watunohu	-	-	8	8	8	8
Pakue	1	1	11	11	12	12
Pakue Utara	1	1	7	7	8	8
Pakue Tengah	-	-	9	9	9	9
Batu Putih	1	1	11	11	12	12
Porehu	-	-	8	8	8	8
Tolala	-	-	6	6	6	6
Kolaka Utara	7	7	112	112	119	119

Lanjutan Tabel/*Continued Table 4.1.1*

Kecamatan Subdistrict	Guru ¹ /Teachers ¹					
	Negeri/Public		Swasta/Private		Jumlah/Total	
	2020/2021	2021/2022	2020/2021	2021/2022	2020/2021	2021/2022
(1)	(8)	(9)	(10)	(11)	(12)	(13)
Ranteingin	-	-	4	4	4	4
Lambai	-	-	13	6	13	6
Wawo	-	-	11	10	11	10
Lasusua	16	15	74	60	90	75
Katoi	3	4	24	18	27	22
Kodeoha	5	5	33	35	38	40
Tiwu	-	-	13	11	13	11
Ngapa	-	-	37	32	37	32
Watunohu	-	-	22	21	22	21
Pakue	9	4	49	38	58	42
Pakue Utara	4	2	25	21	29	23
Pakue Tengah	-	-	40	36	40	36
Batu Putih	7	4	41	30	48	34
Porehu	-	-	26	31	26	31
Tolala	-	-	28	21	28	21
Kolaka Utara	44	34	440	374	484	408

Lanjutan Tabel/*Continued Table 4.1.1*

Kecamatan Subdistrict	Murid/Pupils					
	Negeri/Public		Swasta/Private		Jumlah/Total	
	2020/2021	2021/2022	2020/2021	2021/2022	2020/2021	2021/2022
(1)	(14)	(15)	(16)	(17)	(18)	(19)
Ranteingin	-	-	71	42	71	42
Lambai	-	-	46	43	46	43
Wawo	-	-	93	74	93	74
Lasusua	135	175	684	660	819	835
Katoi	39	44	185	151	224	195
Kodeoha	28	28	336	278	364	306
Tiwu	-	-	79	65	79	65
Ngapa	-	-	447	434	447	434
Watunohu	-	-	302	222	302	222
Pakue	40	32	388	326	428	358
Pakue Utara	31	24	279	178	310	202
Pakue Tengah	-	-	304	257	304	257
Batu Putih	45	36	246	235	291	271
Porehu	-	-	252	181	252	181
Tolala	-	-	203	141	203	141
Kolaka Utara	318	339	3 915	3 287	4 233	3 626

Catatan/Note: ¹ Jumlah guru termasuk kepala sekolah dan guru/*The total of teachers including headmaster and teacher*
 Sumber/Source: Kementerian Pendidikan, Kebudayaan, Riset dan Teknologi, Sistem Data Pokok Pendidikan, data semester ganjil laporan sampai dengan 2021/ *Ministry of Education, Culture, Research, and Technology, Basic Education Data System, odd semester 2021*

Tabel
Table 4.1.2

Jumlah Sekolah, Guru, dan Murid Raudatul Athfal (RA) di Bawah Kementerian Agama Menurut Kecamatan di Kabupaten Kolaka Utara, 2020/2021 dan 2021/2022
Number of Schools, Teachers, and Pupils in Raudatul Athfal (RA) Under The Ministry of Religious Affairs by Subdistrict in Kolaka Utara Regency, 2020/2021 and 2021/2022

Kecamatan Subdistrict	Sekolah/Schools		Guru/Teachers		Murid/Pupils	
	2020/2021	2021/2022	2020/2021	2021/2022	2020/2021	2021/2022
(1)	(2)	(3)	(4)	(5)	(6)	(7)
Ranteangin	5	5	18	22	186	206
Lambai	6	6	25	23	231	271
Wawo	4	4	14	16	177	155
Lasusua	2	2	8	9	68	92
Katoi	-	-	-	-	-	-
Kodeoha	1	-	-	-	-	-
Tiwu	1	1	3	3	36	16
Ngapa	-	-	-	-	-	-
Watunohu	-	-	-	-	-	-
Pakue	-	-	-	-	-	-
Pakue Utara	1	1	3	3	38	43
Pakue Tengah	-	-	-	-	-	-
Batu Putih	-	-	-	-	-	-
Porehu	-	-	-	-	-	-
Tolala	-	-	-	-	-	-
Kolaka Utara	20	20	71	76	736	783

Catatan/Note: Seluruh Raudatul Athfal (RA) berstatus swasta/All Raudatul Athfal (RA) are private
 Sumber/Source: Kementerian Agama, Data Semester Ganjil/Ministry of Religious Affairs, Odd Semester Data

Tabel 4.1.3
Table

Jumlah Sekolah, Guru, dan Murid Sekolah Dasar (SD) di Bawah Kementerian Pendidikan dan Kebudayaan Menurut Kecamatan di Kabupaten Kolaka Utara, 2020/2021 dan 2021/2022
Number of Schools, Teachers, and Pupils in Primary Schools Under The Ministry of Education and Culture by Subdistrict in Kolaka Utara Regency, 2020/2021 and 2021/2022

Kecamatan Subdistrict	Sekolah/Schools					
	Negeri/Public		Swasta/Private		Jumlah/Total	
	2020/2021	2021/2022	2020/2021	2021/2022	2020/2021	2021/2022
(1)	(2)	(3)	(4)	(5)	(6)	(7)
Ranteangin	5	5	-	-	5	5
Lambai	6	6	-	-	6	6
Wawo	6	6	-	-	6	6
Lasusua	15	15	1	1	16	16
Katoi	5	5	-	-	5	5
Kodeoha	12	12	-	-	12	12
Tiwu	4	4	-	-	4	4
Ngapa	5	5	-	-	5	5
Watunohu	7	7	-	-	7	7
Pakue	8	8	-	-	8	8
Pakue Utara	7	7	-	1	7	8
Pakue Tengah	8	8	-	-	8	8
Batu Putih	9	9	-	-	9	9
Porehu	8	8	-	-	8	8
Tolala	5	5	-	-	5	5
Kolaka Utara	110	110	1	2	111	112

Lanjutan Tabel/Continued Table 4.1.3

Kecamatan Subdistrict	Guru ¹ /Teachers ¹					
	Negeri/Public		Swasta/Private		Jumlah/Total	
	2020/2021	2021/2022	2020/2021	2021/2022	2020/2021	2021/2022
(1)	(8)	(9)	(10)	(11)	(12)	(13)
Ranteangin	59	56	-	-	59	56
Lambai	68	66	-	-	68	66
Wawo	53	48	-	-	53	48
Lasusua	198	188	12	14	210	202
Katoi	67	65	-	-	67	65
Kodeoha	112	109	-	-	112	109
Tiwu	45	44	-	-	45	44
Ngapa	74	73	-	-	74	73
Watunohu	74	71	-	-	74	71
Pakue	80	78	-	-	80	78
Pakue Utara	63	63	-	3	63	66
Pakue Tengah	75	71	-	-	75	71
Batu Putih	82	87	-	-	82	87
Porehu	68	66	-	-	68	66
Tolala	50	50	-	-	50	50
Kolaka Utara	1 168	1 135	12	17	1 180	1 152

Lanjutan Tabel/*Continued Table 4.1.3*

Kecamatan Subdistrict	Murid/Pupils					
	Negeri/Public		Swasta/Private		Jumlah/Total	
	2020/2021	2021/2022	2020/2021	2021/2022	2020/2021	2021/2022
(1)	(14)	(15)	(16)	(17)	(18)	(19)
Ranteangin	539	527	-	-	539	527
Lambai	767	821	-	-	767	821
Wawo	710	685	-	-	710	685
Lasusua	2 179	2 132	266	296	2 445	2 428
Katoi	740	754	-	-	740	754
Kodeoha	1 174	1 143	-	-	1 174	1 143
Tiwu	384	391	-	-	384	391
Ngapa	1 340	1 208	-	-	1 340	1 208
Watunohu	930	919	-	-	930	919
Pakue	1 111	1 072	-	-	1 111	1 072
Pakue Utara	869	809	-	78	869	887
Pakue Tengah	932	850	-	-	932	850
Batu Putih	1 021	982	-	-	1 021	982
Porehu	755	718	-	-	755	718
Tolala	420	450	-	-	420	450
Kolaka Utara	13 871	13 461	266	374	14 137	13 835

Sumber/*Source*: Kementerian Pendidikan, Kebudayaan, Riset dan Teknologi, Sistem Data Pokok Pendidikan, data semester ganjil laporan sampai dengan 2021/ Ministry of Education, Culture, Research, and Technology, Basic Education Data System, odd semester 2021

Tabel
Table 4.1.4

Jumlah Sekolah, Guru, dan Murid Madrasah Ibtidaiyah (MI) di Bawah Kementerian Agama Menurut Kecamatan Menurut Kecamatan di Kabupaten Kolaka Utara, 2020/2021 dan 2021/2022
Number of Schools, Teachers, and Pupils in Madrasah Ibtidaiyah (MI) Under The Ministry of Religious Affairs by Subdistrict in Kolaka Utara Regency, 2020/2021 and 2021/2022

Kecamatan Subdistrict	Sekolah/Schools					
	Negeri/Public		Swasta/Private		Jumlah/Total	
	2020/2021	2021/2022	2020/2021	2021/2022	2020/2021	2021/2022
(1)	(2)	(3)	(4)	(5)	(6)	(7)
Ranteangin	-	-	1	1	1	1
Lambai	-	-	-	-	-	-
Wawo	-	-	1	1	1	1
Lasusua	1	1	2	2	3	3
Katoi	-	-	1	-	1	-
Kodeoha	-	-	2	-	2	-
Tiwu	-	-	-	1	-	1
Ngapa	-	-	2	2	2	2
Watunohu	-	-	-	-	-	-
Pakue	-	-	-	-	-	-
Pakue Utara	-	-	2	2	2	2
Pakue Tengah	-	-	1	1	1	1
Batu Putih	-	-	-	-	-	-
Porehu	-	-	-	-	-	-
Tolala	-	-	-	-	-	-
Kolaka Utara	1	1	12	12	13	13

Lanjutan Tabel/*Continued Table* 4.1.4

Kecamatan Subdistrict	Guru/Teachers					
	Negeri/Public		Swasta/Private		Jumlah/Total	
	2020/2021	2021/2022	2020/2021	2021/2022	2020/2021	2021/2022
(1)	(8)	(9)	(10)	(11)	(12)	(13)
Ranteangin	-	-	9	12	9	12
Lambai	-	-	-	-	-	-
Wawo	-	-	9	9	9	9
Lasusua	37	48	23	26	60	74
Katoi	-	-	-	-	-	-
Kodeoha	-	-	7	-	7	-
Tiwu	-	-	-	7	-	7
Ngapa	-	-	18	21	18	21
Watunohu	-	-	-	-	-	-
Pakue	-	-	-	-	-	-
Pakue Utara	-	-	16	13	16	13
Pakue Tengah	-	-	9	15	9	15
Batu Putih	-	-	-	-	-	-
Porehu	-	-	-	-	-	-
Tolala	-	-	-	-	-	-
Kolaka Utara	37	48	91	103	128	151

Lanjutan Tabel/Continued Table 4.1.4

Kecamatan Subdistrict	Murid/Pupils					
	Negeri/Public		Swasta/Private		Jumlah/Total	
	2020/2021	2021/2022	2020/2021	2021/2022	2020/2021	2021/2022
(1)	(14)	(15)	(16)	(17)	(18)	(19)
Ranteangin	-	-	117	109	117	109
Lambai	-	-	-	-	-	-
Wawo	-	-	75	60	75	60
Lasusua	641	540	220	232	861	772
Katoi	-	-	-	-	-	-
Kodeoha	-	-	40	-	40	-
Tiwu	-	-	-	27	-	27
Ngapa	-	-	397	406	397	406
Watunohu	-	-	-	-	-	-
Pakue	-	-	-	-	-	-
Pakue Utara	-	-	169	151	169	151
Pakue Tengah	-	-	112	117	112	117
Batu Putih	-	-	-	-	-	-
Porehu	-	-	-	-	-	-
Tolala	-	-	-	-	-	-
Kolaka Utara	641	540	1 130	1 107	1 771	1 647

Sumber/Source: Kementerian Agama, Data Semester Ganjil/Ministry of Religious Affairs, Odd Semester Data

Tabel
Table 4.1.5**Jumlah Sekolah, Guru, dan Murid Sekolah Menengah Pertama (SMP) di Bawah Kementerian Pendidikan dan Kebudayaan Menurut Kecamatan di Kabupaten Kolaka Utara, 2020/2021 dan 2021/2022*****Number of Schools, Teachers, and Pupils in Lower Secondary Schools Under The Ministry of Education and Culture by Subdistrict in Kolaka Utara Regency, 2020/2021 and 2021/2022***

Kecamatan Subdistrict	Sekolah/Schools					
	Negeri/Public		Swasta/Private		Jumlah/Total	
	2020/2021	2021/2022	2020/2021	2021/2022	2020/2021	2021/2022
(1)	(2)	(3)	(4)	(5)	(6)	(7)
Ranteangin	1	1	-	-	1	1
Lambai	2	2	-	-	2	2
Wawo	2	2	-	-	2	2
Lasusua	5	5	1	1	6	6
Katoi	1	1	1	1	2	2
Kodeoha	1	1	-	-	1	1
Tiwu	1	1	-	-	1	1
Ngapa	1	1	-	-	1	1
Watunohu	1	1	-	-	1	1
Pakue	2	2	-	-	2	2
Pakue Utara	1	1	-	-	1	1
Pakue Tengah	2	2	1	1	3	3
Batu Putih	4	4	-	-	4	4
Porehu	5	5	-	-	5	5
Tolala	3	3	-	-	3	3
Kolaka Utara	32	32	3	3	35	35

Lanjutan Tabel/*Continued Table 4.1.5*

Kecamatan Subdistrict	Guru ¹ /Teachers ¹					
	Negeri/Public		Swasta/Private		Jumlah/Total	
	2020/2021	2021/2022	2020/2021	2021/2022	2020/2021	2021/2022
(1)	(8)	(9)	(10)	(11)	(12)	(13)
Ranteangin	16	20	-	-	16	20
Lambai	25	33	-	-	25	33
Wawo	35	38	-	-	35	38
Lasusua	97	98	7	6	104	104
Katoi	9	10	20	20	29	30
Kodeoha	22	19	-	-	22	19
Tiwu	20	20	-	-	20	20
Ngapa	15	15	-	-	15	15
Watunohu	25	23	-	-	25	23
Pakue	31	32	-	-	31	32
Pakue Utara	21	23	-	-	21	23
Pakue Tengah	32	33	10	10	42	43
Batu Putih	40	46	-	-	40	46
Porehu	45	53	-	-	45	53
Tolala	19	25	-	-	19	25
Kolaka Utara	452	488	37	36	489	524

Lanjutan Tabel/*Continued Table* 4.1.5

Kecamatan Subdistrict	Murid/Pupils					
	Negeri/Public		Swasta/Private		Jumlah/Total	
	2020/2021	2021/2022	2020/2021	2021/2022	2020/2021	2021/2022
(1)	(14)	(15)	(16)	(17)	(18)	(19)
Ranteangin	114	115	-	-	114	115
Lambai	184	158	-	-	184	158
Wawo	309	286	-	-	309	286
Lasusua	699	659	35	28	734	687
Katoi	47	46	229	218	276	264
Kodeoha	247	197	-	-	247	197
Tiwu	172	177	-	-	172	177
Ngapa	173	210	-	-	173	210
Watunohu	273	251	-	-	273	251
Pakue	344	332	-	-	344	332
Pakue Utara	326	316	-	-	326	316
Pakue Tengah	284	286	75	70	359	356
Batu Putih	452	492	-	-	452	492
Porehu	349	339	-	-	349	339
Tolala	196	155	-	-	196	155
Kolaka Utara	4 169	4 019	339	316	4 508	4 335

Sumber/*Source*: Kementerian Pendidikan, Kebudayaan, Riset dan Teknologi, Sistem Data Pokok Pendidikan, data semester ganjil laporan sampai dengan 2021/ Ministry of Education, Culture, Research, and Technology, Basic Education Data System, odd semester 2021

Tabel
Table 4.1.6

Jumlah Sekolah, Guru, dan Murid Madrasah Tsanawiyah (MTs) di Bawah Kementerian Agama Menurut Kecamatan di Kabupaten Kolaka Utara, 2020/2021 dan 2021/2022
Number of Schools, Teachers, and Pupils in Madrasah Tsanawiyah (MTs) Under The Ministry of Religious Affairs by Subdistrict in Kolaka Utara Regency, 2020/2021 and 2021/2022

Kecamatan Subdistrict	Sekolah/Schools					
	Negeri/Public		Swasta/Private		Jumlah/Total	
	2020/2021	2021/2022	2020/2021	2021/2022	2020/2021	2021/2022
(1)	(2)	(3)	(4)	(5)	(6)	(7)
Ranteangin	-	-	1	1	1	1
Lambai	1	1	-	-	1	1
Wawo	-	-	-	-	-	-
Lasusua	1	1	1	1	2	2
Katoi	-	-	1	1	1	1
Kodeoha	-	-	3	3	3	3
Tiwu	-	-	2	2	2	2
Ngapa	-	-	2	2	2	2
Watunohu	-	-	1	1	1	1
Pakue	1	1	-	-	1	1
Pakue Utara	-	-	-	-	-	-
Pakue Tengah	-	-	1	1	1	1
Batu Putih	-	-	1	1	1	1
Porehu	-	-	-	-	-	-
Tolala	-	-	-	-	-	-
Kolaka Utara	3	3	13	13	16	16

Lanjutan Tabel/*Continued Table* 4.1.6

Kecamatan Subdistrict	Guru/Teachers					
	Negeri/Public		Swasta/Private		Jumlah/Total	
	2020/2021	2021/2022	2020/2021	2021/2022	2020/2021	2021/2022
(1)	(8)	(9)	(10)	(11)	(12)	(13)
Ranteangin	-	-	17	15	17	15
Lambai	20	25	-	-	20	25
Wawo	-	-	-	-	-	-
Lasusua	45	50	9	10	54	60
Katoi	-	-	10	10	10	10
Kodeoha	-	-	31	40	31	40
Tiwu	-	-	16	13	16	13
Ngapa	-	-	29	36	29	36
Watunohu	-	-	21	15	21	15
Pakue	30	29	-	-	30	29
Pakue Utara	-	-	-	-	-	-
Pakue Tengah	-	-	11	14	11	14
Batu Putih	-	-	11	14	11	14
Porehu	-	-	-	-	-	-
Tolala	-	-	-	-	-	-
Kolaka Utara	95	104	155	167	250	271

Lanjutan Tabel/*Continued Table 4.1.6*

Kecamatan Subdistrict	Murid/Pupils					
	Negeri/Public		Swasta/Private		Jumlah/Total	
	2020/2021	2021/2022	2020/2021	2021/2022	2020/2021	2021/2022
(1)	(14)	(15)	(16)	(17)	(18)	(19)
Ranteangin	-	-	133	131	133	131
Lambai	226	207	-	-	226	207
Wawo	-	-	-	-	-	-
Lasusua	499	496	160	145	659	641
Katoi	-	-	101	128	101	128
Kodeoha	-	-	321	314	321	314
Tiwu	-	-	201	216	201	216
Ngapa	-	-	414	365	414	365
Watunohu	-	-	135	115	135	115
Pakue	217	204	-	-	217	204
Pakue Utara	-	-	-	-	-	-
Pakue Tengah	-	-	49	29	49	29
Batu Putih	-	-	41	38	41	38
Porehu	-	-	-	-	-	-
Tolala	-	-	-	-	-	-
Kolaka Utara	942	907	1 555	1 481	2 497	2 388

Sumber/*Source*: Kementerian Agama, Data Semester Ganjil/*Ministry of Religious Affairs, Odd Semester Data*

Tabel
Table 4.1.7

Jumlah Sekolah, Guru, dan Murid Sekolah Menengah Atas (SMA) di Bawah Kementerian Pendidikan dan Kebudayaan Menurut Kecamatan di Kabupaten Kolaka Utara, 2020/2021 dan 2021/2022
Number of Schools, Teachers, and Pupils in Upper Secondary Schools Under The Ministry of Education and Culture by Subdistrict in Kolaka Utara Regency, 2020/2021 and 2021/2022

Kecamatan Subdistrict	Sekolah/Schools					
	Negeri/Public		Swasta/Private		Jumlah/Total	
	2020/2021	2021/2022	2020/2021	2021/2022	2020/2021	2021/2022
(1)	(2)	(3)	(4)	(5)	(6)	(7)
Ranteangin	-	-	-	-	-	-
Lambai	-	-	-	-	-	-
Wawo	-	-	-	-	-	-
Lasusua	1	1	-	-	1	1
Katoi	-	-	1	1	1	1
Kodeoha	1	1	-	-	1	1
Tiwu	-	-	-	-	-	-
Ngapa	-	-	-	-	-	-
Watunohu	-	-	-	-	-	-
Pakue	1	1	-	-	1	1
Pakue Utara	-	-	-	-	-	-
Pakue Tengah	-	-	1	1	1	1
Batu Putih	1	1	-	-	1	1
Porehu	1	1	-	-	1	1
Tolala	1	1	-	-	1	1
Kolaka Utara	6	6	2	2	8	8

Lanjutan Tabel/*Continued Table 4.1.7*

Kecamatan Subdistrict	Guru ¹ /Teachers ¹					
	Negeri/Public		Swasta/Private		Jumlah/Total	
	2020/2021	2021/2022	2020/2021	2021/2022	2020/2021	2021/2022
(1)	(8)	(9)	(10)	(11)	(12)	(13)
Ranteangin	-	-	-	-	-	-
Lambai	-	-	-	-	-	-
Wawo	-	-	-	-	-	-
Lasusua	62	63	-	-	62	63
Katoi	-	-	8	6	8	6
Kodeoha	40	36	-	-	40	36
Tiwu	-	-	-	-	-	-
Ngapa	-	-	-	-	-	-
Watunohu	-	-	-	-	-	-
Pakue	49	44	-	-	49	44
Pakue Utara	-	-	-	-	-	-
Pakue Tengah	-	-	8	4	8	4
Batu Putih	30	27	-	-	30	27
Porehu	11	14	-	-	11	14
Tolala	11	9	-	-	11	9
Kolaka Utara	203	193	16	10	219	203

Lanjutan Tabel/*Continued Table* 4.1.7

Kecamatan Subdistrict	Murid/Pupils					
	Negeri/Public		Swasta/Private		Jumlah/Total	
	2020/2021	2021/2022	2020/2021	2021/2022	2020/2021	2021/2022
(1)	(14)	(15)	(16)	(17)	(18)	(19)
Ranteangin	-	-	-	-	-	-
Lambai	-	-	-	-	-	-
Wawo	-	-	-	-	-	-
Lasusua	911	869	-	-	911	869
Katoi	-	-	103	85	103	85
Kodeoha	497	547	-	-	497	547
Tiwu	-	-	-	-	-	-
Ngapa	-	-	-	-	-	-
Watunohu	-	-	-	-	-	-
Pakue	1 004	1 560	-	-	1 004	1 560
Pakue Utara	-	-	-	-	-	-
Pakue Tengah	-	-	64	57	64	57
Batu Putih	602	564	-	-	602	564
Porehu	128	131	-	-	128	131
Tolala	172	172	-	-	172	172
Kolaka Utara	3 314	3 843	167	142	3 481	3 985

Sumber/Source: Kementerian Pendidikan, Kebudayaan, Riset dan Teknologi, Sistem Data Pokok Pendidikan, data semester ganjil laporan sampai dengan 2021/ Ministry of Education, Culture, Research, and Technology, Basic Education Data System, odd semester 2021

Tabel
Table 4.1.8

Jumlah Sekolah, Guru, dan Murid Sekolah Menengah Kejuruan (SMK) di Bawah Kementerian Pendidikan dan Kebudayaan Menurut Kecamatan di Kabupaten Kolaka Utara, 2020/2021 dan 2021/2022
Number of Schools, Teachers, and Pupils in Vocational High Schools Under The Ministry of Education and Culture by Subdistrict in Kolaka Utara Regency, 2020/2021 and 2021/2022

Kecamatan Subdistrict	Sekolah/Schools					
	Negeri/Public		Swasta/Private		Jumlah/Total	
	2020/2021	2021/2022	2020/2021	2021/2022	2020/2021	2021/2022
(1)	(2)	(3)	(4)	(5)	(6)	(7)
Ranteangin	-	-	-	-
Lambai	-	-	-	-
Wawo	1	1	1	1
Lasusua	1	1	1	1
Katoi	1	1	1	1
Kodeoha	-	-	-	-
Tiwu	-	-	-	-
Ngapa	-	-	-	-
Watunohu	1	1	1	1
Pakue	-	-	-	-
Pakue Utara	-	-	-	-
Pakue Tengah	1	1	1	1
Batu Putih	-	-	-	-
Porehu	-	-	-	-
Tolala	-	-	-	-
Kolaka Utara	5	5	5	5

Lanjutan Tabel/*Continued Table* 4.1.8

Kecamatan Subdistrict	Guru ¹ /Teachers ¹					
	Negeri/Public		Swasta/Private		Jumlah/Total	
	2020/2021	2021/2022	2020/2021	2021/2022	2020/2021	2021/2022
(1)	(8)	(9)	(10)	(11)	(12)	(13)
Ranteangin	-	-	-	-
Lambai	-	-	-	-
Wawo	30	27	30	27
Lasusua	39	34	39	34
Katoi	30	28	30	28
Kodeoha	-	-	-	-
Tiwu	-	-	-	-
Ngapa	-	-	-	-
Watunohu	35	32	35	32
Pakue	-	-	-	-
Pakue Utara	-	-	-	-
Pakue Tengah	19	20	19	20
Batu Putih	-	-	-	-
Porehu	-	-	-	-
Tolala	-	-	-	-
Kolaka Utara	153	141	153	141

Lanjutan Tabel/*Continued Table 4.1.8*

Kecamatan Subdistrict	Murid/ <i>Pupils</i>					
	Negeri/ <i>Public</i>		Swasta/ <i>Private</i>		Jumlah/ <i>Total</i>	
	2020/2021	2021/2022	2020/2021	2021/2022	2020/2021	2021/2022
(1)	(14)	(15)	(16)	(17)	(18)	(19)
Ranteangin	-	-	-	-
Lambai	-	-	-	-
Wawo	281	297	281	297
Lasusua	383	425	383	425
Katoi	210	201	210	201
Kodeoha	-	-	-	-
Tiwu	-	-	-	-
Ngapa	-	-	-	-
Watunohu	241	254	241	254
Pakue	-	-	-	-
Pakue Utara	-	-	-	-
Pakue Tengah	329	347	329	347
Batu Putih	-	-	-	-
Porehu	-	-	-	-
Tolala	-	-	-	-
Kolaka Utara	1 444	1 524	1 444	1 524

Catatan/*Note*: ¹Guru yang mengajar di 2 sekolah atau lebih dihitung di masing-masing sekolah. Jumlah guru termasuk kepala sekolah dan guru/*The teacher who taught in two schools or more counted in every school. The total of teachers including headmaster and teacher*

Sumber/*Source*: Kementerian Pendidikan, Kebudayaan, Riset dan Teknologi, Sistem Data Pokok Pendidikan, data semester ganjil laporan sampai dengan 2021/ Ministry of Education, Culture, Research, and Technology, Basic Education Data System, odd semester 2021

Tabel
Table 4.1.9

**Jumlah Sekolah, Guru, dan Murid Madrasah Aliyah (MA)
di Bawah Kementerian Agama Menurut Kecamatan di
Kabupaten Kolaka Utara, 2020/2021 dan 2021/2022**
*Number of Schools, Teachers, and Pupils in Madrasah Aliyah
(MA) Under the Ministry of Religious Affairs by Subdistrict in
Kolaka Utara Regency, 2020/2021 and 2021/2022*

Kecamatan Subdistrict	Sekolah/Schools					
	Negeri/Public		Swasta/Private		Jumlah/Total	
	2020/2021	2021/2022	2020/2021	2021/2022	2020/2021	2021/2022
(1)	(2)	(3)	(4)	(5)	(6)	(7)
Ranteangin	-	-	1	1	1	1
Lambai	-	-	1	1	1	1
Wawo	-	-	-	-	-	-
Lasusua	1	1	1	1	2	2
Katoi	-	-	1	1	1	1
Kodeoha	-	-	1	1	1	1
Tiwu	-	-	2	2	2	2
Ngapa	-	-	2	2	2	2
Watunohu	-	-	-	-	-	-
Pakue	-	-	-	-	-	-
Pakue Utara	-	-	-	-	-	-
Pakue Tengah	-	-	1	1	1	1
Batu Putih	-	-	-	-	-	-
Porehu	-	-	-	-	-	-
Tolala	-	-	-	-	-	-
Kolaka Utara	1	1	10	10	11	11

Lanjutan Tabel/Continued Table 4.1.9

Kecamatan Subdistrict	Guru/Teachers					
	Negeri/Public		Swasta/Private		Jumlah/Total	
	2020/2021	2021/2022	2020/2021	2021/2022	2020/2021	2021/2022
(1)	(8)	(9)	(10)	(11)	(12)	(13)
Ranteangin	-	-	16	19	16	19
Lambai	-	-	23	19	23	19
Wawo	-	-	-	-	-	-
Lasusua	20	25	11	15	31	40
Katoi	-	-	3	3	3	3
Kodeoha	-	-	5	5	5	5
Tiwu	-	-	17	15	17	15
Ngapa	-	-	18	19	18	19
Watunohu	-	-	-	-	-	-
Pakue	-	-	-	-	-	-
Pakue Utara	-	-	-	-	-	-
Pakue Tengah	-	-	8	10	8	10
Batu Putih	-	-	-	-	-	-
Porehu	-	-	-	-	-	-
Tolala	-	-	-	-	-	-
Kolaka Utara	20	25	101	105	121	130

Lanjutan Tabel/*Continued Table 4.1.9*

Kecamatan Subdistrict	Murid/Pupils					
	Negeri/Public		Swasta/Private		Jumlah/Total	
	2020/2021	2021/2022	2020/2021	2021/2022	2020/2021	2021/2022
(1)	(14)	(15)	(16)	(17)	(18)	(19)
Ranteangin	-	-	327	323	327	323
Lambai	-	-	261	205	261	205
Wawo	-	-	-	-	-	-
Lasusua	230	164	56	57	286	221
Katoi	-	-	63	57	63	57
Kodeoha	-	-	34	38	34	38
Tiwu	-	-	132	118	132	118
Ngapa	-	-	199	196	199	196
Watunohu	-	-	-	-	-	-
Pakue	-	-	-	-	-	-
Pakue Utara	-	-	-	-	-	-
Pakue Tengah	-	-	72	54	72	54
Batu Putih	-	-	-	-	-	-
Porehu	-	-	-	-	-	-
Tolala	-	-	-	-	-	-
Kolaka Utara	230	164	1 144	1 048	1 374	1 212

Sumber/*Source*: Kementerian Agama, Data Semester Ganjil/*Ministry of Religious Affairs, Odd Semester Data*

Tabel
Table 4.1.10

Jumlah Desa¹/Kelurahan yang Memiliki Fasilitas Sekolah Menurut Kecamatan dan Tingkat Pendidikan di Kabupaten Kolaka Utara, 2019–2021
Number of Villages¹/Kelurahan Having Educational Facilities by Subdistrict and Educational Level in Kolaka Utara Regency, 2019–2021

Kecamatan Subdistrict	SD Primary School		
	2019	2020	2021
(1)	(2)	(3)	(4)
Ranteangin	4	4	4
Lambai	5	5	5
Wawo	6	6	6
Lasusua	12	12	12
Katoi	6	5	5
Kodeoha	9	9	9
Tiwu	5	5	5
Ngapa	5	5	5
Watunohu	6	6	6
Pakue	7	7	7
Pakue Utara	8	8	8
Pakue Tengah	8	8	8
Batu Putih	9	9	9
Porehu	8	8	8
Tolala	5	5	5
Kolaka Utara	103	102	102

Lanjutan Tabel/*Continued Table* 4.1.10

Kecamatan Subdistrict	SMP Junior High School		
	2019	2020	2021
(1)	(5)	(6)	(7)
Ranteangin	2	2	2
Lambai	3	3	3
Wawo	2	2	2
Lasusua	6	6	7
Katoi	2	2	2
Kodeoha	4	4	4
Tiwu	3	3	3
Ngapa	3	3	3
Watunohu	2	2	2
Pakue	2	2	2
Pakue Utara	1	1	1
Pakue Tengah	4	4	4
Batu Putih	5	5	5
Porehu	5	5	5
Tolala	3	3	3
Kolaka Utara	47	47	48

Lanjutan Tabel/*Continued Table* 4.1.10

Kecamatan Subdistrict	SMA Senior High School		
	2019	2020	2021
(1)	(8)	(9)	(10)
Ranteangin	1	1	1
Lambai	1	1	1
Wawo	–	–	–
Lasusua	3	3	3
Katoi	1	1	1
Kodeoha	1	2	1
Tiwu	2	2	2
Ngapa	1	1	2
Watunohu	–	–	–
Pakue	1	1	1
Pakue Utara	–	–	–
Pakue Tengah	2	2	2
Batu Putih	1	1	1
Porehu	1	1	1
Tolala	1	1	1
Kolaka Utara	16	17	17

Lanjutan Tabel/*Continued Table* 4.1.10

Kecamatan <i>Subdistrict</i>	SMK <i>Vocational School</i>		
	2019	2020	2021
(1)	(11)	(12)	(13)
Ranteangin	–	–	–
Lambai	–	–	–
Wawo	1	1	1
Lasusua	1	1	1
Katoi	1	1	1
Kodeoha	–	–	–
Tiwu	–	–	–
Ngapa	–	–	–
Watunohu	1	1	1
Pakue	–	–	–
Pakue Utara	–	–	–
Pakue Tengah	1	1	1
Batu Putih	–	–	–
Porehu	–	–	–
Tolala	–	–	–
Kolaka Utara	5	5	5

Lanjutan Tabel/Continued Table 4.1.10

Kecamatan Subdistrict	Perguruan Tinggi University		
	2019	2020	2021
(1)	(14)	(15)	(16)
Ranteingin	–	–	–
Lambai	–	–	–
Wawo	–	–	–
Lasusua	1	1	1
Katoi	–	–	–
Kodeoha	–	–	–
Tiwu	–	–	–
Ngapa	–	–	–
Watunohu	–	–	–
Pakue	–	–	–
Pakue Utara	–	–	–
Pakue Tengah	–	–	–
Batu Putih	–	–	–
Porehu	–	–	–
Tolala	–	–	–
Kolaka Utara	1	1	1

Catatan/Note: ¹ Desa pada tabel ini termasuk Unit Permukiman Transmigrasi (UPT) yang masih dibina oleh kementerian terkait dan nagari di Provinsi Sumatera Barat/Villages in this table include Transmigration Settlement Unit which is still fostered by the relevant ministries and the nagari in the Province of Sumatera Barat

Sumber/Source: BPS, Pendataan Potensi Desa (Podes)/ BPS-Statistics Indonesia, Village Potential Data Collection

Tabel
Table 4.1.11

Angka Partisipasi Murni (APM) dan Angka Partisipasi Kasar (APK) Menurut Jenjang Pendidikan di Kabupaten Kolaka Utara, 2020 dan 2021
Net Participation Rates and Gross Participation Rates by Educational Level in Kolaka Utara Regency, 2020 and 2021

Jenjang Pendidikan Educational Level	Angka Partisipasi Murni (APM) Net Participation Rates		Angka Partisipasi Kasar (APK) Gross Participation Rates	
	2020	2021	2020	2021
(1)	(2)	(3)	(4)	(5)
SD/MI/Sederajat Primary School	98,09	97,99	110,42	111,78
SMP/MTs/ Sederajat Lower Secondary School	75,01	74,19	81,05	87,87
SMA/SMK/MA/Sederajat Upper Secondary School	53,99	53,36	64,73	66,16

Catatan/Note: **Angka Partisipasi Murni (APM)** adalah perbandingan antara jumlah siswa kelompok usia sekolah pada jenjang pendidikan tertentu dengan penduduk usia sekolah yang sesuai
Net Participation Rate is a comparison between the number of students of the school age group at a certain level of education and the appropriate school-age population
Angka Partisipasi Kasar (APK) adalah angka perbandingan antara banyaknya murid dari satu jenjang pendidikan tertentu dengan banyaknya penduduk usia sekolah pada jenjang yang sama
Gross Participation Rate is a comparison between the number of students from one particular level of education with the number of school-age residents at the same level

Sumber/Source: BPS, Survei Sosial Ekonomi Nasional (Susenas)/BPS-Statistics Indonesia, National Socioeconomic Survey

Tabel
Table 4.1.12

Persentase Penduduk Berumur 15 Tahun ke Atas yang Melek Huruf Menurut Kelompok Umur di Kabupaten Kolaka Utara, 2020 dan 2021
Percentage of Literate People Aged 15 Years and Over by Age Group in Kolaka Utara Regency, 2020 and 2021

Kelompok Umur <i>Age Group</i>	2020	2021
(1)	(2)	(3)
15–19	100,00	100,00
20–24	100,00	100,00
25–29	99,61	99,59
30–34	99,26	98,37
35–39	96,66	96,69
40–44	96,69	94,20
45–49	89,79	95,32
50+	86,17	95,81
Jumlah/Total		
15–24	100,00	100,00
15–44	98,79	98,16
15+	87,32	97,80
45+	95,50	95,39

Sumber/Source: BPS, Survei Sosial Ekonomi Nasional (Susenas)/BPS-Statistics Indonesia, National Socioeconomic Survey

4.2 KESEHATAN HEALTH

Tabel 4.2.1 **Jumlah Desa¹/Kelurahan Yang Memiliki Sarana Kesehatan Menurut Kecamatan di Kabupaten Kolaka Utara, 2019–2021**
Number of Villages¹/Kelurahan Having Health Facilities by Subdistrict in Kolaka Utara Regency, 2019–2021

Kecamatan Subdistrict	Rumah Sakit Hospital		
	2019	2020	2021
(1)	(2)	(3)	(4)
Ranteingin	–	–	–
Lambai	–	–	–
Wawo	–	–	–
Lasusua	1	1	1
Katoi	–	–	–
Kodeoha	–	–	–
Tiwu	–	–	–
Ngapa	–	–	–
Watunohu	–	–	–
Pakue	–	–	–
Pakue Utara	–	–	–
Pakue Tengah	–	–	–
Batu Putih	–	–	–
Porehu	–	–	–
Tolala	–	–	–
Kolaka Utara	1	1	1

Lanjutan Tabel/*Continued Table* 4.2.1

Kecamatan <i>Subdistrict</i>	Rumah Sakit Bersalin <i>Maternity Hospital</i>		
	2019	2020	2021
(1)	(5)	(6)	(7)
Ranteingin	–	–	–
Lambai	–	–	–
Wawo	–	–	–
Lasusua	–	–	–
Katoi	–	–	–
Kodeoha	–	–	–
Tiwu	–	–	–
Ngapa	–	–	–
Watunohu	–	–	–
Pakue	–	–	–
Pakue Utara	–	–	–
Pakue Tengah	–	–	–
Batu Putih	–	–	–
Porehu	–	–	–
Tolala	–	–	–
Kolaka Utara	–	–	–

Lanjutan Tabel/*Continued Table 4.2.1*

Kecamatan <i>Subdistrict</i>	Poliklinik <i>Polyclinic</i>		
	2019	2020	2021
(1)	(8)	(9)	(10)
Ranteingin	–	–	–
Lambai	–	–	–
Wawo	–	–	–
Lasusua	1	1	1
Katoi	–	–	–
Kodeoha	–	–	–
Tiwu	–	–	–
Ngapa	–	–	–
Watunohu	–	–	–
Pakue	–	–	–
Pakue Utara	–	–	–
Pakue Tengah	–	–	–
Batu Putih	–	–	–
Porehu	–	–	–
Tolala	–	–	–
Kolaka Utara	1	1	1

Lanjutan Tabel/Continued Table 4.2.1

Kecamatan Subdistrict	Puskesmas Public Health Center		
	2019	2020	2021
(1)	(11)	(12)	(13)
Ranteingin	1	1	1
Lambai	1	1	1
Wawo	1	1	1
Lasusua	1	1	1
Katoi	1	1	1
Kodeoha	1	1	1
Tiwu	1	1	1
Ngapa	1	1	1
Watunohu	1	1	1
Pakue	1	1	1
Pakue Utara	1	1	1
Pakue Tengah	1	1	1
Batu Putih	2	2	2
Porehu	1	1	1
Tolala	1	1	1
Kolaka Utara	16	16	16

Lanjutan Tabel/*Continued Table* 4.2.1

Kecamatan <i>Subdistrict</i>	Puskesmas Pembantu <i>Subsidiary of Public Health Center</i>		
	2019	2020	2021
(1)	(14)	(15)	(16)
Ranteangin	1	1	1
Lambai	2	2	2
Wawo	3	2	2
Lasusua	1	1	1
Katoi	1	2	2
Kodeoha	2	2	2
Tiwu	–	–	–
Ngapa	5	5	5
Watunohu	1	1	1
Pakue	1	1	1
Pakue Utara	–	1	1
Pakue Tengah	2	2	2
Batu Putih	–	–	1
Porehu	1	–	–
Tolala	1	1	1
Kolaka Utara	21	21	22

Lanjutan Tabel/Continued Table 4.2.1

Kecamatan Subdistrict	Apotek Pharmacy		
	2019	2020	2021
(1)	(17)	(18)	(19)
Ranteingin	–	–	–
Lambai	–	–	–
Wawo	1	–	–
Lasusua	3	3	3
Katoi	–	1	1
Kodeoha	–	1	1
Tiwu	–	–	–
Ngapa	2	2	1
Watunohu	–	1	1
Pakue	1	2	2
Pakue Utara	1	1	1
Pakue Tengah	–	–	–
Batu Putih	1	1	1
Porehu	–	–	1
Tolala	–	–	–
Kolaka Utara	9	12	12

Catatan/Note: ¹ Desa pada tabel ini termasuk Unit Permukiman Transmigrasi (UPT) yang masih dibina oleh kementerian terkait dan nagari di Provinsi Sumatera Barat/Villages in this table include Transmigration Settlement Unit which is still fostered by the relevant ministries and the nagari in the Province of Sumatera Barat

Sumber/Source: BPS, Pendataan Potensi Desa (Podes)/BPS-Statistics Indonesia, Village Potential Data Collecting

Tabel 4.2.2
Table

Jumlah Tenaga Kesehatan Menurut Kecamatan di Kabupaten Kolaka Utara, 2021
Number of Health Human Resources by Subdistrict in Kolaka Utara Regency, 2021

Kecamatan Subdistrict	Dokter Doctor	Tenaga Keperawatan Nursing Worker	Tenaga Kebidanan Midwifery Worker
(1)	(2)	(3)	(4)
Ranteangin	2	10	16
Lambai	2	12	8
Wawo	3	12	11
Lasusua	35	123	33
Katoi	3	19	17
Kodeoha	2	18	23
Tiwu	3	8	12
Ngapa	3	16	18
Watunohu	3	14	16
Pakue	2	15	23
Pakue Utara	1	14	12
Pakue Tengah	3	6	27
Batu Putih	5	23	24
Porehu	2	7	19
Tolala	1	4	11
Kolaka Utara	70	301	270

Lanjutan Tabel/Continued Table 4.2.2

Kecamatan Subdistrict	Tenaga Kefarmasian Pharmaceutical	Tenaga Gizi Nutritionist
(1)	(5)	(6)
Ranteingin	2	–
Lambai	3	–
Wawo	2	–
Lasusua	46	–
Katoi	3	–
Kodeoha	1	–
Tiwu	1	–
Ngapa	5	–
Watunohu	2	–
Pakue	2	–
Pakue Utara	1	–
Pakue Tengah	2	–
Batu Putih	3	–
Porehu	2	–
Tolala	2	–
Kolaka Utara	77	–

Sumber/Source: Dinas Kesehatan Kabupaten Kolaka Utara
Health Services of Kolaka Utara Regency

Tabel 4.2.3
Table

Jumlah Rumah Sakit Umum, Rumah Sakit Khusus, Puskesmas, Klinik Pratama, dan Posyandu Menurut Kecamatan di Kabupaten Kolaka Utara, 2020 dan 2021
Number of General Hospital, Specialized Hospital, Public Health Center, Primary Clinic, and Integrated Health Post by Subdistrict in Kolaka Utara Regency, 2020 and 2021

Kecamatan Subdistrict	Rumah Sakit Umum General Hospital		Rumah Sakit Khusus Special Hospital	
	2020	2021	2020	2021
(1)	(2)	(3)	(4)	(5)
Ranteangin	–	–	–	–
Lambai	–	–	–	–
Wawo	–	–	–	–
Lasusua	1	1	–	–
Katoi	–	–	–	–
Kodeoha	–	–	–	–
Tiwu	–	–	–	–
Ngapa	–	–	–	–
Watunohu	–	–	–	–
Pakue	–	–	–	–
Pakue Utara	–	–	–	–
Pakue Tengah	–	–	–	–
Batu Putih	–	–	–	–
Porehu	–	–	–	–
Tolala	–	–	–	–
Kolaka Utara	1	1	–	–

Lanjutan Tabel/Continued Table 4.2.3

Kecamatan Subdistrict	Klinik/Balai Kesehatan Clinic/Health Center		Posyandu Intregrated Health Post	
	2020	2021	2020	2021
(1)	(6)	(7)	(8)	(9)
Ranteingin	–	–	7	7
Lambai	–	–	10	10
Wawo	–	–	7	7
Lasusua	1	1	15	15
Katoi	–	–	6	6
Kodeoha	–	–	12	12
Tiwu	–	–	7	7
Ngapa	–	–	12	12
Watunohu	–	–	8	8
Pakue	–	–	11	11
Pakue Utara	–	–	9	9
Pakue Tengah	–	–	10	10
Batu Putih	–	–	11	11
Porehu	–	–	8	8
Tolala	–	–	6	6
Kolaka Utara	1	1	139	139

Lanjutan Tabel/*Continued Table 4.2.3*

Kecamatan <i>Subdistrict</i>	Pondok Bersalin Desa (Polindes) <i>Village Maternity Cottage</i>	
	2020	2021
(1)	(10)	(11)
Ranteingin	7	7
Lambai	7	7
Wawo	6	6
Lasusua	13	13
Katoi	10	10
Kodeoha	3	3
Tiwu	11	11
Ngapa	7	7
Watunohu	12	12
Pakue	7	7
Pakue Utara	10	10
Pakue Tengah	8	8
Batu Putih	9	9
Porehu	5	5
Tolala	10	10
Kolaka Utara	125	125

Sumber/*Source*: Dinas Kesehatan Kabupaten Kolaka Utara
Health Services of Kolaka Utara Regency

Tabel 4.2.4 Jumlah Dokter Umum, Dokter Spesialis, dan Dokter Gigi Menurut Fasilitas Kesehatan di Kabupaten Kolaka Utara, 2021
Number of Doctor, Specialist Doctor, and Dentist by Health Facilities in Kolaka Utara Regency, 2021

Unit Kerja Work Unit	Dokter Spesialis Specialist Doctors	Dokter Umum Doctor	Dokter Gigi dan Spesialis Gigi Dentist
(1)	(2)	(3)	(4)
Puskesmas Public Health Center	-	26	13
Rumah Sakit Hospital	14	13	3
Jumlah Total	14	39	16

Catatan/Note: Terdapat 1 dokter yang bertugas di Dinas Kesehatan/There is 1 doctor on duty at the Health Services
 Sumber/Source: Dinas Kesehatan Kabupaten Kolaka Utara
 Health Services of Kolaka Utara Regency

Tabel 4.2.5
Table**Jumlah Balita yang Mendapat Imunisasi Menurut Kecamatan di Kabupaten Kolaka Utara, 2021**
Number of Children Under Five Year Immunized by Subdistrict in Kolaka Utara Regency, 2021

Kecamatan Subdistrict	BCG BCG	DPT DPT			Campak Measles
		I ^r	II	III	
(1)	(2)	(3)	(4)	(5)	(6)
Wawo	99	108	98	85	89
Rante Angin	111	114	113	113	124
Lambai	110	112	126	149	162
Lasusua	442	423	418	414	556
Katoi	116	95	78	54	74
Kodeoha	212	199	198	217	263
Tiwu	72	88	98	85	89
Ngapa	372	385	399	407	449
Watunohu	152	136	134	142	143
Pakue	154	142	124	118	147
Pakue Utara	125	124	119	121	131
Pakue Tengah	160	160	164	164	167
Batu Putih	160	171	180	165	184
Porehu	107	120	132	115	93
Tolala	51	72	80	68	42
Kolaka Utara	2 443	2 449	2 461	2 417	2 713

Sumber/Source: Dinas Kesehatan Kabupaten Kolaka Utara
Health Services of Kolaka Utara Regency

Lanjutan Tabel/Continued Table 4.2.5

Kecamatan Subdistrict	Polio Polio			
	I	II	III	IV
(1)	(7)	(8)	(9)	(10)
Wawo	99	108	98	85
Rante Angin	111	114	113	113
Lambai	108	112	126	149
Lasusua	442	423	418	414
Katoi	114	95	78	54
Kodeoha	212	219	219	237
Tiwu	72	84	90	80
Ngapa	372	385	399	407
Watunohu	152	136	115	142
Pakue	153	148	125	119
Pakue Utara	121	131	126	128
Pakue Tengah	161	162	164	164
Batu Putih	160	172	181	165
Porehu	106	125	132	121
Tolala	50	72	80	66
Kolaka Utara	2 433	2 486	2 464	2 444

Sumber/Source: Dinas Kesehatan Kabupaten Kolaka Utara
Health Services of Kolaka Utara Regency

Tabel 4.2.6
Table

Jumlah Klinik KB, Pasangan Usia Subur (PUS), Target, dan Peserta KB Aktif Menurut Metode Kontrasepsi dan Kecamatan di Kabupaten Kolaka Utara, 2021
Number of Family Planning Clinic, Eligible Couples, Target, and Active Participation by Type of Contraception and Subdistrict in Kolaka Utara Regency, 2021

Kecamatan Subdistrict	Klinik KB Family Planning Clinic	Pasangan Usia Subur (PUS) Eligible Couples	Target KB Family Planning Target
(1)	(2)	(3)	(4)
Ranteangin	1	857	173
Lambai	1	1 074	148
Wawo	1	959	96
Lasusua	3	3 994	464
Katoi	1	1 213	218
Kodeoha	2	1 654	173
Tiwu	1	711	78
Ngapa	2	4 107	135
Watunohu	1	1 567	74
Pakue	2	1 441	221
Pakue Utara	1	1 337	40
Pakue Tengah	1	1 709	96
Batu Putih	2	1 749	87
Porehu	1	1 341	140
Tolala	1	663	49
Kolaka Utara	21	24 376	2 192

Lanjutan Tabel/Continued Table 4.2.6

Kecamatan Subdistrict	Metode Kontrasepsi/Type of Contraception			
	IUD	MOW	MOP	Kondom Condom
(1)	(5)	(6)	(7)	(8)
Ranteangin	15	40	-	12
Lambai	18	26	-	26
Wawo	20	18	1	20
Lasusua	108	171	-	18
Katoi	30	40	-	11
Kodeoha	16	22	-	28
Tiwu	4	15	-	-
Ngapa	80	31	1	5
Watunohu	84	17	-	71
Pakue	14	35	-	12
Pakue Utara	12	31	-	12
Pakue Tengah	7	13	-	6
Batu Putih	9	18	-	-
Porehu	4	13	-	5
Tolala	-	4	-	8
Kolaka Utara	421	494	2	234

Lanjutan Tabel/*Continued Table* 4.2.6

Kecamatan <i>Subdistrict</i>	Metode Kontrasepsi/ <i>Type of Contraception</i>			Jumlah <i>Total</i>
	Implan <i>Implant</i>	Suntikan <i>Injection</i>	Pil <i>Pill</i>	
(1)	(9)	(10)	(11)	(12)
Ranteangin	160	259	84	570
Lambai	160	335	309	874
Wawo	144	397	269	869
Lasusua	515	1 751	701	3 264
Katoi	165	356	270	872
Kodeoha	453	608	454	1 581
Tiwu	75	290	129	513
Ngapa	405	1 664	1 536	3 722
Watunohu	190	642	488	1 492
Pakue	176	542	356	1 135
Pakue Utara	296	608	317	1 276
Pakue Tengah	326	813	354	1 519
Batu Putih	192	921	409	1 549
Porehu	377	554	173	1 126
Tolala	198	271	108	589
Kolaka Utara	3 832	10 011	5 957	20 951

Sumber/*Source*: Dinas Pengendalian Penduduk dan KB Kabupaten Kolaka Utara
Family Panning Services of Kolaka Utara Regency

4.3 AGAMA DAN SOSIAL LAINNYA RELIGION AND OTHER SOCIAL AFFAIRS

Tabel 4.3.1 Jumlah Penduduk Menurut Kecamatan dan Agama yang Dianut di Kabupaten Kolaka Utara, 2021
Population by Subdistrict and Religion in Kolaka Utara Regency, 2021

Kecamatan Subdistrict	Islam	Protestan Protestant	Katolik Catholic	Hindu	Budha Buddha	Lainnya Others
(1)	(2)	(3)	(4)	(5)	(6)	(7)
Ranteangin	5 993	11	-	-	-	-
Lambai	8 272	-	-	-	-	-
Wawo	6 615	82	-	-	-	-
Lasusua	28 481	110	9	-	-	-
Katoi	7 083	5	-	-	-	-
Kodeoha	10 839	9	-	-	-	-
Tiwu	5 993	-	-	-	-	-
Ngapa	19 634	-	-	-	-	-
Watunohu	6 745	6	-	-	-	-
Pakue	10 205	71	-	-	-	-
Pakue Utara	8 216	23	-	-	-	-
Pakue Tengah	6 757	20	68	3	-	-
Batu Putih	9 265	31	-	5	-	-
Porehu	6 005	621	14	-	-	-
Tolala	3 327	48	-	-	-	-
Kolaka Utara	143 430	1 037	91	8	0	0

Sumber/Source: Kementerian Agama Kabupaten Kolaka Utara
Ministry of Religious Affairs Kolaka Utara Regency

Tabel
Table 4.3.2

**Jumlah Tempat Peribadatan Menurut Kecamatan di
Kabupaten Kolaka Utara, 2021**
*Number of Places of Worship by Subdistrict in Kolaka Utara
Regency, 2021*

Kecamatan Subdistrict	Masjid Mosque	Mushola Pray Room	Gereja Protestan Protestant Church	Gereja Katholik Catholic Church	Pura Temple	Vihara
(1)	(2)	(3)	(4)	(5)	(6)	(7)
Ranteingin	10	2	-	-	-	-
Lambai	10	4	-	-	-	-
Wawo	12	2	-	1	-	-
Lasusua	49	18	-	-	-	-
Katoi	9	10	-	-	-	-
Kodeoha	21	17	-	-	-	-
Tiwu	9	5	-	-	-	-
Ngapa	37	9	-	-	-	-
Watunohu	10	2	-	-	-	-
Pakue	17	10	-	-	-	-
Pakue Utara	11	5	-	-	-	-
Pakue Tengah	13	7	-	1	-	-
Batu Putih	14	9	-	-	-	-
Porehu	12	6	-	-	-	-
Tolala	7	1	-	-	-	-
Kolaka Utara	241	107	0	2	0	0

Sumber/Source: Kementerian Agama Kabupaten Kolaka Utara
Ministry of Religious Affairs Kolaka Utara Regency

Tabel 4.3.3 Jumlah Desa¹/Kelurahan yang Mengalami Bencana Alam² Menurut Kecamatan di Kabupaten Kolaka Utara, 2019–2021
Number of Villages¹/Kelurahan that Had Natural Disaster² by Subdistrict in Kolaka Utara Regency, 2019–2021

Kecamatan Subdistrict	Banjir/Flood		
	2019	2020	2021
(1)	(2)	(3)	(4)
Ranteingin	–	–	1
Lambai	1	–	1
Wawo	–	–	4
Lasusua	3	1	3
Katoi	1	2	–
Kodeoha	3	3	2
Tiwu	–	1	1
Ngapa	–	2	–
Watunohu	5	1	1
Pakue	1	3	–
Pakue Utara	–	1	–
Pakue Tengah	5	1	–
Batu Putih	5	4	3
Porehu	–	–	–
Tolala	–	–	–
Kolaka Utara	24	19	16

Lanjutan Tabel/*Continued Table* 4.3.3

Kecamatan <i>Subdistrict</i>	Gempa Bumi/ <i>Earthquake</i>		
	2019	2020	2021
(1)	(5)	(6)	(7)
Ranteingin	–	–	–
Lambai	–	–	–
Wawo	–	–	–
Lasusua	–	–	–
Katoi	–	–	–
Kodeoha	–	–	–
Tiwu	–	–	–
Ngapa	–	–	–
Watunohu	–	–	–
Pakue	–	–	–
Pakue Utara	–	–	–
Pakue Tengah	–	–	–
Batu Putih	–	–	–
Porehu	–	–	–
Tolala	–	6	–
Kolaka Utara	–	6	–

Lanjutan Tabel/*Continued Table 4.3.3*

Kecamatan Subdistrict	Tanah Longsor/Landslide		
	2019	2020	2021
(1)	(8)	(9)	(10)
Ranteingin	–	–	–
Lambai	3	–	1
Wawo	–	–	–
Lasusua	1	–	4
Katoi	2	2	1
Kodeoha	1	–	–
Tiwu	–	–	1
Ngapa	4	1	–
Watunohu	–	–	–
Pakue	–	1	–
Pakue Utara	–	–	–
Pakue Tengah	–	1	–
Batu Putih	4	3	3
Porehu	–	–	–
Tolala	–	–	–
Kolaka Utara	15	8	10

Catatan/Note: ¹ Desa pada tabel ini termasuk Unit Permukiman Transmigrasi (UPT) yang masih dibina oleh kementerian terkait dan nagari di Provinsi Sumatera Barat/Villages in this table are included in Transmigration Settlement Unit which is still fostered by the relevant ministries and the nagari in the Province of Sumatera Barat

² Kejadian dalam setahun sebelum tahun pencacahan/Occured during the last one year before the enumeration years

Sumber/Source: BPS, Pendataan Potensi Desa (Podes)/BPS-Statistics Indonesia, Village Potential Data Collecting

Tabel
Table 4.3.4**Jumlah Jamaah Haji Menurut Jenis Kelamin dan Kecamatan di Kabupaten Kolaka Utara, 2021**
Number of Pilgrims by Sex and Subdistrict in Kolaka Utara Regency, 2021

Kecamatan Subdistrict	Jenis Kelamin Sex		Jumlah Total
	Laki-Laki Male	Perempuan Female	
(1)	(2)	(3)	(4)
Ranteingin	4	5	9
Lambai	2	3	5
Wawo	2	4	6
Lasusua	22	34	56
Katoi	1	2	3
Kodeoha	12	10	22
Tiwu	4	5	9
Ngapa	18	25	43
Watunohu	5	9	14
Pakue	5	9	14
Pakue Utara	-	-	0
Pakue Tengah	3	3	6
Batu Putih	2	2	4
Porehu	-	1	1
Tolala	-	1	1
Kolaka Utara	80	113	193

Sumber/Source: Kementerian Agama Kabupaten Kolaka Utara
Ministry of Religious Affairs Kolaka Utara Regency

Tabel
Table 4.3.5**Jumlah Jamaah Haji Menurut Kelompok Umur dan
Kecamatan di Kabupaten Kolaka Utara, 2021**
**Number of Pilgrims by Age Group and Subdistrict in Kolaka
Utara Regency, 2021**

Kecamatan Subdistrict	Kelompok Umur Age Groups						Jumlah Total
	15-29	30-39	40-49	50-59	60-69	70+	
(1)	(2)	(3)	(4)	(5)	(6)	(7)	(8)
Ranteingin	1	2	-	5	-	1	9
Lambai	-	1	1	-	2	1	5
Wawo	3	2	1	-	-	-	6
Lasusua	11	17	13	12	2	1	56
Katoi	-	-	2	-	1	-	3
Kodeoha	8	4	5	4	1	-	22
Tiwu	1	4	1	3	-	-	9
Ngapa	12	14	7	9	1	-	43
Watunohu	7	2	3	2	-	-	14
Pakue	2	5	7	-	-	-	14
Pakue Utara	-	-	-	-	-	-	0
Pakue Tengah	-	4	-	2	-	-	6
Batu Putih	-	1	1	1	1	-	4
Porehu	1	-	-	-	-	-	1
Tolala	-	-	1	-	-	-	1
Kolaka Utara	46	56	42	38	8	3	193

Sumber/Source: Kementerian Agama Kabupaten Kolaka Utara
Ministry of Religious Affairs Kolaka Utara Regency

Tabel
Table 4.3.6**Jumlah Jamaah Haji Menurut Tingkat Pendidikan dan Kecamatan di Kabupaten Kolaka Utara, 2021**
Number of Pilgrims by Educational Level and Subdistrict in Kolaka Utara Regency, 2021

Kecamatan Subdistrict	Tingkat Pendidikan Education Level										Jumlah Total
	SD		SLTP		SMU		Diploma		Sarjana		
	L/M	P/F	L/M	P/F	L/M	P/F	L/M	P/F	L/M	P/F	
(1)	(2)	(3)	(4)	(5)	(6)	(7)	(8)	(9)	(10)	(11)	(12)
Ranteangin	1	-	-	1	3	1	-	1	-	2	9
Lambai	1	1	-	-	-	-	-	-	1	2	5
Wawo	-	-	-	-	-	1	1	-	1	3	6
Lasusua	4	3	2	5	7	10	2	2	7	14	56
Katoi	1	1	-	1	-	-	-	-	-	-	3
Kodeoha	3	2	2	-	2	3	1	2	4	3	22
Tiwu	2	3	1	-	1	-	-	1	-	1	9
Ngapa	5	11	3	2	6	6	-	-	4	6	43
Watunohu	1	4	-	-	2	2	-	1	2	2	14
Pakue	1	2	-	2	2	1	-	1	2	3	14
Pakue Utara	-	-	-	-	-	-	-	-	-	-	0
Pakue Tengah	-	-	-	1	1	-	-	1	2	1	6
Batu Putih	-	2	-	-	2	-	-	-	-	-	4
Porehu	-	1	-	-	-	-	-	-	-	-	1
Tolala	-	1	-	-	-	-	-	-	-	-	1
Kolaka Utara	19	31	8	12	26	24	4	9	23	37	193

Catatan/Note: L : Laki-Laki; P: Perempuan
M: Male; F: Female

Sumber/Source: Kementerian Agama Kabupaten Kolaka Utara
Ministry of Religious Affairs Kolaka Utara Regency

Tabel
Table 4.3.7**Jumlah Jamaah Haji Menurut Pekerjaan dan Kecamatan di Kabupaten Kolaka Utara, 2021**
Number of Pilgrims by Job and Subdistrict in Kolaka Utara Regency, 2021

Kecamatan Subdistrict	Jenis Pekerjaan Job Types				
	PNS	TNI/ POLRI	Dagang	Tani/ Nelayan	Swasta
(1)	(2)	(3)	(4)	(5)	(6)
Ranteangin	1	-	-	1	2
Lambai	-	-	-	1	2
Wawo	-	-	-	-	3
Lasusua	16	2	-	3	12
Katoi	-	-	-	1	-
Kodeoha	2	-	-	5	6
Tiwu	1	-	-	2	5
Ngapa	4	-	-	10	7
Watunohu	2	-	-	2	6
Pakue	3	-	-	1	2
Pakue Utara	-	-	-	-	-
Pakue Tengah	3	-	-	-	1
Batu Putih	-	1	-	1	1
Porehu	-	-	-	-	-
Tolala	-	-	-	-	-
Kolaka Utara	32	3	0	27	47

Sumber/Source: Kementerian Agama Kabupaten Kolaka Utara
Ministry of Religious Affairs Kolaka Utara Regency

Lanjutan Tabel/*Continued Table 4.3.7*

Kecamatan <i>Subdistrict</i>	Jenis Pekerjaan <i>Job Types</i>			Jumlah <i>Total</i>
	Ibu Rumah Tangga <i>Housewife</i>	Pelajar/Mahasiswa <i>Student/College Student</i>	BUMN/BUMS/BUMD	
(1)	(7)	(8)	(9)	(10)
Ranteangin	4	1	-	9
Lambai	2	-	-	5
Wawo	3	-	-	6
Lasusua	16	7	-	56
Katoi	2	-	-	3
Kodeoha	7	-	2	22
Tiwu	1	-	-	9
Ngapa	17	5	-	43
Watunohu	4	-	-	14
Pakue	6	2	-	14
Pakue Utara	-	-	-	0
Pakue Tengah	2	-	-	6
Batu Putih	1	-	-	4
Porehu	1	-	-	1
Tolala	1	-	-	1
Kolaka Utara	67	15	2	193

Sumber/*Source*: Kementerian Agama Kabupaten Kolaka Utara
Ministry of Religious Affairs Kolaka Utara Regency

Tabel 4.3.8
Table**Jumlah Perceraian Menurut Kecamatan di Kabupaten
Kolaka Utara, 2021**
*Number of Divorced by Subdistrict in Kolaka Utara Regency,
2021*

Kecamatan Subdistrict	Talak		Ceraai		Jumlah Perceraian Number of Divorced	
	2020	2021	2020	2021	2020	2021
(1)	(2)	(3)	(4)	(5)	(6)	(7)
Ranteangin	3	3	6	9	9	12
Lambai	2	2	8	14	10	16
Wawo	-	1	2	8	2	9
Lasusua	16	18	41	39	57	57
Katoi	1	3	5	3	6	6
Kodeoha	2	1	8	8	10	9
Tiwu	-	3	1	5	1	8
Ngapa	5	3	17	28	22	31
Watunohu	1	3	15	15	16	18
Pakue	1	2	9	12	10	14
Pakue Utara	1	2	9	6	10	8
Pakue Tengah	2	3	3	4	5	7
Batu Putih	1	6	6	6	7	12
Porehu	2	2	1	5	3	7
Tolala	2	-	2	-	4	0
Kolaka Utara	39	52	133	162	172	214

Catatan/Note: Jumlah perceraian mencakup cerai gugat dan talak
Number of divorced includes divorced by talak and divorced by petition

Sumber/Source: Pengadilan Agama Kabupaten Kolaka Utara
Religious Court of Kolaka Utara Regency

Tabel 4.3.9
Table**Jumlah Peristiwa Bencana Alam Tertangani Menurut Jenis Bencana di Kabupaten Kolaka Utara, 2021**
Number of Handled Natural Disaster by Type of Disaster in Kolaka Utara Regency, 2021

Jenis Bencana Alam <i>Type of Natural Disaster</i>	Frekuensi <i>Frequency</i>	Korban <i>Victim</i>		Bantuan <i>Served</i>		
		Luka-Luka <i>Injured</i>	Meninggal <i>Dead</i>	Uang (Juta) <i>Money</i>	Beras (Kg) <i>Rice</i>	Barang Lainnya (Paket) <i>Others</i>
(1)	(2)	(3)	(4)	(5)	(6)	(7)
Kebakaran <i>Caughfire</i>	7	22	-	-	-	-
Angin Topan <i>Hurricane</i>	4	89	-	-	-	-
Banjir <i>Flood</i>	8	1 057	9	-	-	-
Kapal Tenggelam <i>Ship Wreck</i>	1	1	-	2	1	-
Tanah Longsor <i>Landslide</i>	1	4	-	-	-	-
Gempa Bumi <i>Earthquake</i>	-	-	-	-	-	-
Lain-lain <i>Others</i>	-	-	-	-	-	-
Jumlah Total	21	1 173	9	2	1	0

Catatan/Note: Kebakaran termasuk kebakaran rumah dan hutan/lahan
Caughfire includes house fire and forest fire

Sumber/Source: Badan Penanggulangan Bencana Daerah Kabupaten Kolaka Utara
Disaster Management Agency of Kolaka Utara Regency

Tabel 4.3.10
Table**Jumlah Bencana Menurut Jenis Bencana dan Kecamatan di Kabupaten Kolaka Utara, 2021**
Number of Disaster by Type of Disaster and Subdistrict in Kolaka Utara Regency, 2021

Kecamatan Subdistrict	Kebakaran Caughtfire	Angin Topan Hurricane	Banjir Flood
(1)	(2)	(3)	(4)
Ranteangin	-	-	3
Lambai	1	-	4
Wawo	-	1	4
Lasusua	1	-	-
Katoi	-	-	1
Kodeoha	-	2	1
Tiwu	-	-	-
Ngapa	-	-	1
Watunohu	-	-	-
Pakue	-	-	-
Pakue Utara	-	1	1
Pakue Tengah	-	-	-
Batu Putih	1	-	-
Porehu	-	-	-
Tolala	-	-	-
Kolaka Utara	3	4	15

Lanjutan Tabel/*Continued Table* 4.3.10

Kecamatan <i>Subdistrict</i>	Kapal Tenggelam <i>Ship Wreck</i>	Tanah Longsor <i>Landslide</i>	Gempa Bumi <i>Earthquake</i>	Lain-Lain <i>Others</i>
(1)	(5)	(6)	(7)	(8)
Ranteangin	-	-	-	-
Lambai	-	-	-	-
Wawo	1	1	-	-
Lasusua	-	-	-	-
Katoi	-	1	-	-
Kodeoha	-	-	-	-
Tiwu	-	-	-	-
Ngapa	-	-	-	-
Watunohu	-	-	-	-
Pakue	-	-	-	-
Pakue Utara	-	-	-	-
Pakue Tengah	-	-	-	-
Batu Putih	-	-	-	-
Porehu	-	-	-	-
Tolala	-	-	-	-
Kolaka Utara	1	2	0	0

Catatan/*Note*: Kebakaran termasuk kebakaran rumah dan hutan/lahan
Caughfire includes house fire and forest fire

Sumber/*Source*: Badan Penanggulangan Bencana Daerah Kabupaten Kolaka Utara
Disaster Management Agency of Kolaka Utara Regency

Tabel 4.3.11
Table**Jumlah Korban Manusia Akibat Bencana Menurut Kecamatan di Kabupaten Kolaka Utara, 2021**
Number of Victim Disaster by Subdistrict in Kolaka Utara Regency, 2021

Kecamatan Subdistrict	Luka Ringan Minor Injuries	Luka Berat Major Injuries	Meninggal Dunia Died
(1)	(2)	(3)	(4)
Ranteangin	-	-	-
Lambai	-	-	-
Wawo	-	-	-
Lasusua	-	-	-
Katoi	-	-	-
Kodeoha	-	-	3
Tiwu	-	-	-
Ngapa	-	-	-
Watunohu	-	-	-
Pakue	-	-	-
Pakue Utara	1	-	4
Pakue Tengah	-	-	1
Batu Putih	-	-	1
Porehu	-	-	-
Tolala	-	-	-
Kolaka Utara	1	0	9

Sumber/Source: Badan Penanggulangan Bencana Daerah Kabupaten Kolaka Utara
Disaster Management Agency of Kolaka Utara Regency

Tabel 4.3.12
Table**Jumlah Kerusakan Rumah Akibat Bencana Menurut Kecamatan di Kabupaten Kolaka Utara, 2021**
Number of House Damage Due to Disaster by Subdistrict in Kolaka Utara Regency, 2021

Kecamatan Subdistrict	Rusak Ringan	Rusak Berat	Roboh
(1)	(2)	(3)	(4)
Ranteangin	23	1	-
Lambai	16	1	-
Wawo	33	-	-
Lasusua	123	1	-
Katoi	10	-	-
Kodeoha	40	-	-
Tiwu	-	-	-
Ngapa	1	-	-
Watunohu	-	-	-
Pakue	-	2	-
Pakue Utara	2	-	-
Pakue Tengah	1	1	-
Batu Putih	1	-	-
Porehu	-	-	-
Tolala	-	-	-
Kolaka Utara	250	6	0

Sumber/Source: Badan Penanggulangan Bencana Daerah Kabupaten Kolaka Utara
Disaster Management Agency of Kolaka Utara Regency

Tabel 4.3.13 Jumlah Jompo dan Penyandang Cacat Menurut Jenis dan Kecamatan di Kabupaten Kolaka Utara, 2021
Table *Number of Handicaped Person by Type and Subdistrict in Kolaka Utara Regency, 2021*

Kecamatan <i>Subdistrict</i>	Jompo <i>Old</i>	Penyandang Cacat <i>Handicaped Person</i>	
		Tuna Netra <i>Blind</i>	Tuna Wicara, Rungu, Bisu <i>Deaf/Dump</i>
(1)	(2)	(3)	(4)
Ranteangin	9	7	28
Lambai	12	13	30
Wawo	11	14	33
Lasusua	21	16	57
Katoi	10	8	21
Kodeoha	8	10	16
Tiwu	4	2	15
Ngapa	9	17	19
Watunohu	3	9	10
Pakue	17	7	23
Pakue Utara	5	6	10
Pakue Tengah	7	4	23
Batu Putih	9	7	25
Porehu	4	20	22
Tolala	4	6	14
Kolaka Utara	133	146	346

Lanjutan Tabel/*Continued Table* 4.3.13

Kecamatan <i>Subdistrict</i>	Penyanggung Cacat <i>Handicaped Person</i>		
	Cacat Anggota Badan <i>Physical Handicap</i>	Cacat Mental <i>Mental Handicap</i>	Jumlah <i>Total</i>
(1)	(5)	(6)	(7)
Ranteangin	29	11	39
Lambai	29		30
Wawo	33	2	35
Lasusua	58	5	62
Katoi	20	3	24
Kodeoha	14	9	25
Tiwu	15	1	16
Ngapa	19	1	20
Watunohu	10	1	11
Pakue	24	4	27
Pakue Utara	10	10	20
Pakue Tengah	25	7	30
Batu Putih	27	2	27
Porehu	25		22
Tolala	14	3	17
Kolaka Utara	352	59	405

Sumber/*Source*: Dinas Sosial Kabupaten Kolaka Utara
Social Services of Kolaka Utara Regency

Tabel 4.3.14
Table

**Jumlah Keluarga Penerima Bantuan Sosial Pangan
Menurut Kecamatan di Kabupaten Kolaka Utara, 2020-
2021**
*Number of Family Receiving Food Social Aids by Subdistrict
in Kolaka Utara Regency, 2020-2021*

Kecamatan Subdistrict	Jumlah Kepala Keluarga Number of Family	
	2020	2021
(1)	(2)	(3)
Ranteangin	533	497
Lambai	686	576
Wawo	782	682
Lasusua	1 754	1 564
Katoi	712	690
Kodeoha	927	803
Tiwu	474	442
Ngapa	1 212	1 165
Watunohu	585	492
Pakue	1 210	1 142
Pakue Utara	798	645
Pakue Tengah	788	763
Batu Putih	1 163	1 016
Porehu	822	876
Tolala	477	409
Kolaka Utara	12 923	11 762

Sumber/Source: Dinas Sosial Kabupaten Kolaka Utara
Social Services of Kolaka Utara Regency

4.4 KEMISKINAN POVERTY

Tabel 4.4.1 Garis Kemiskinan, Jumlah, dan Persentase Penduduk Miskin di Kabupaten Kolaka Utara, 2014–2021
Poverty Line, Number, and Percentage of Poor People in Kolaka Utara Regency, 2014–2021

Tahun Year	Garis Kemiskinan (rupiah/kapita/bulan) Poverty Line (rupiah/capita/month)	Jumlah Penduduk Miskin (ribu) Number of Poor People (thousand)	Persentase Penduduk Miskin Percentage of Poor People
(1)	(2)	(3)	(4)
2014	336 384	22,19	16,21
2015	356 680	23,07	16,53
2016	388 041	24,32	17,11
2017	406 334	23,42	16,24
2018	453 994	21,30	14,30
2019	454 127	19,80	13,19
2020	494 836	19,83	12,96
2021	506 903	21,36	13,79

Sumber/Source: BPS, Survei Sosial Ekonomi Nasional Maret/BPS-Statistics Indonesia, March National Socioeconomic Survey

Tabel 4.4.2 Indeks Kedalaman Kemiskinan dan Indeks Keparahan Kemiskinan di Kabupaten Kolaka Utara, 2014–2021
Poverty Gap Index and Poverty Severity Index in Kolaka Utara Regency, 2014–2021

Tahun Year	Indeks Kedalaman Kemiskinan Poverty Gap Index	Indeks Keparahan Kemiskinan Poverty Severity Index
(1)	(2)	(3)
2014	2,53	0,58
2015	3,04	0,80
2016	3,52	1,11
2017	2,73	0,70
2018	2,71	0,74
2019	3,20	1,13
2020	2,28	0,64
2021	2,52	0,68

Sumber/Source: BPS, Survei Sosial Ekonomi Nasional Maret/BPS-Statistics Indonesia, March National Socioeconomic Survey

4.5 KRIMINALITAS CRIME

Tabel 4.5.1 Jumlah Kejahatan yang Dilaporkan Kepada Kepolisian Menurut Jenis Kejahatan di Kabupaten Kolaka Utara, 2021
Number of Crime Reported to Police by Type of Crime in Kolaka Utara Regency, 2021

Jenis Kejahatan <i>Type of Crime</i>	Jumlah Kasus <i>Number of Cases</i>
(1)	(2)
Pembunuhan	1
Penganiayaan Berat (Anirat)	2
Penganiayaan Ringan (Anira)	3
Kekerasan Dalam Rumah Tangga (KDRT)	5
Perkosaan	-
Pencabulan	3
Penculikan	-
Pencurian Dengan Kekerasan (Curas)	-
Pencurian Biasa (Termasuk Ringan)	15
Pencurian Kendaraan Bermotor (Curanmor)	4
Pencurian Dengan Pemberatan (Curat)	7
Perusakan/Penghancuran Barang	3
Pembakaran Dengan Sengaja	1
Narkotika Dan Psikotropika	14
Penipuan/Perbuatan Curang	5
Penggelapan	4
Korupsi	-
Pasal 310 KUHP	-
Kejahatan Terhadap Ketertiban Umum	-
Perjudian	-
Jumlah Total	67

Sumber/Source: Polres Kabupaten Kolaka Utara
Regional Police of Kolaka Utara Regency

Tabel
Table 4.5.2**Jumlah Kejahatan yang Diselesaikan oleh Kepolisian Menurut Jenis Kejahatan di Kabupaten Kolaka Utara, 2021**
Number of Crime Cleared by Police in Kolaka Utara Regency, 2021

Jenis Kejahatan Type of Crime	Jumlah Kasus Number of Cases
(1)	(2)
Pembunuhan	1
Penganiayaan Berat (Anirat)	1
Penganiayaan Ringan (Anira)	1
Kekerasan Dalam Rumah Tangga (KDRT)	5
Perkosaan	-
Pencabulan	7
Penculikan	-
Pencurian Dengan Kekerasan (Curas)	-
Pencurian Biasa (Termasuk Ringan)	12
Pencurian Kendaraan Bermotor (Curanmor)	1
Pencurian Dengan Pemberatan (Curat)	9
Pengrusakan/Penghancuran Barang	2
Pembakaran Dengan Sengaja	-
Narkotika Dan Psikotropika	15
Penipuan/Perbuatan Curang	4
Penggelapan	1
Korupsi	2
Pasal 310 KUHP	-
Kejahatan Terhadap Ketertiban Umum	-
Perjudian	-
Jumlah Total	61

Sumber/Source: Polres Kabupaten Kolaka Utara
Regional Police of Kolaka Utara Regency

Tabel 4.5.3
Table

Jumlah Pelanggaran Lalu Lintas, Kecelakaan Lalu Lintas, dan Korban yang Dlaporkan Kepolisian Menurut Kecamatan di Kabupaten Kolaka Utara, 2021
Number of Offences, Traffic Accident and Victims Reported to Police by Subdistrict in Kolaka Utara Regency, 2021

Kecamatan Subdistrict	Kecelakaan Accident	Meninggal Dunia	Korban Victims		Jumlah Korban Total Victims
			Luka Berat	Luka Ringan	
(1)	(2)	(3)	(4)	(5)	(6)
Ranteangin	3	1	-	3	4
Lambai	4	3	2	6	11
Wawo	1	1	-	-	1
Lasusua	6	3	1	3	7
Katoi	2	-	1	1	2
Kodeoha	4	2	-	3	5
Tiwu	1	-	-	3	3
Ngapa	1	-	-	1	1
Watunohu	1	-	-	1	1
Pakue	3	2	1	2	5
Pakue Utara	1	1	-	-	1
Pakue Tengah	1	-	-	2	2
Batu Putih	6	3	1	7	11
Porehu	-	-	-	-	0
Tolala	1	1	-	1	2
Kolaka Utara	35	17	6	33	56

Sumber/Source: Polres Kabupaten Kolaka Utara
Regional Police of Kolaka Utara Regency

Tabel
Table 4.5.4**Jumlah Pidana Penjara, Pidana Kurungan dan Pidana Denda yang Diajukan di Kabupaten Kolaka Utara, 2018-2021**
Number of Imprisonment, Custody and Fining Punishment Proposed in Kolaka Utara Regency, 2018-2021

Jenis Pidana Kind of Punishment	2018	2019	2020	2021
(1)	(2)	(3)	(4)	(5)
Pidana Penjara Kurang 1 Tahun	34	30	49	19
Pidana Penjara 1-5 Tahun	43	43	24	28
Pidana penjara 5 Tahun Keatas	9	12	14	7
Pidana Kurungan Kurang 1 Tahun	-	-	-	18
Pidana Kurungan	-	-	-	-
Pidana Kurungan 5 Tahun Keatas	-	-	-	-
Jumlah Total	78	86	85	72

Lanjutan Tabel/*Continued Table 4.5.4*

Jenis Pidana Kind of Punishment	2018	2019	2020	2021
(1)	(2)	(3)	(4)	(5)
Pidana Denda (000 Rp)	2 200 000	14 366 000	12 236 000	16 650 000
Jumlah Total	2 000 000	2 200 000	14 366 000	12 236 000

Sumber/*Source*: Kejaksaan Negeri Kabupaten Kolaka Utara
The High Prosecutor of Kolaka Utara Regency

Tabel
Table 4.5.5

**Jumlah Tahanan yang Diselesaikan Menurut Jenis
Penyelesaian dan Tindak Pidana di Kabupaten Kolaka
Utara, 2021**
*Number of Cleared Prisoner by Completion and Criminal Act
in Kolaka Utara Regency, 2021*

Jenis Tindakan Pidana <i>Kind of Punishment</i>	Dimerdekakan <i>Freed</i>	Dilimpahkan <i>Handed Over</i>	Dikirim ke Kejaksaan Lain <i>Sent to Other Official Public Prosecutor</i>	Divonis/ Dihukum <i>Punished</i>
(1)	(2)	(3)	(4)	(5)
Biasa/ <i>General Crime</i>	-	72	-	74
Ekonomi/ <i>Economic</i>	-	-	-	-
Subversi/ <i>Subversion</i>	-	-	-	-
Korupsi/ <i>Corruption</i>	-	-	-	-
Pelanggaran/ <i>Offence</i>	-	-	-	-
Lain-lain/ <i>Others</i>	-	-	-	-
Jumlah Total	0	72	0	74

Sumber/*Source*: Kejaksaan Negeri Kabupaten Kolaka Utara
The High Prosecutor of Kolaka Utara Regency

Tabel
Table 4.5.6

**Persentase Penyelesaian Tindak Pidana Menurut
Kecamatan di Kabupaten Kolaka Utara, 2020-2021**
*Percentage of Cleared Criminal Act by Subdistrict in Kolaka
Utara Regency, 2020-2021*

Kecamatan Subdistrict	2020	2021
(1)	(2)	(3)
Ranteangin	4,3	7,6
Lambai	8,6	4,5
Wawo	2,2	4,5
Lasusua	31,2	37,9
Katoi	8,6	6,1
Kodeoha	4,3	3,0
Tiwu	-	1,5
Ngapa	6,5	13,6
Watunohu	6,5	6,1
Pakue	4,3	1,5
Pakue Utara	-	4,5
Pakue Tengah	3,2	1,5
Batu Putih	2,2	4,5
Porehu	-	-
Tolala	4,3	3,0

Sumber/Source: Kejaksaan Negeri Kabupaten Kolaka Utara
The High Prosecutor of Kolaka Utara Regency

Tabel 4.5.7
Table**Selang Waktu (Hari) Terjadi Tindak Pidana Menurut Kecamatan di Kabupaten Kolaka Utara, 2020-2021**
Time Interval (Day) of Criminal Act by Subdistrict in Kolaka Utara Regency, 2020-2021

Kecamatan Subdistrict	2020	2021
(1)	(2)	(3)
Ranteingin	91	61
Lambai	46	122
Wawo	183	122
Lasusua	13	28
Katoi	46	91
Kodeoha	91	151
Tiwu	-	183
Ngapa	61	61
Watunohu	61	91
Pakue	91	183
Pakue Utara	-	122
Pakue Tengah	122	183
Batu Putih	183	122
Porehu	-	-
Tolala	91	151

Sumber/Source: Kejaksaan Negeri Kabupaten Kolaka Utara
The High Prosecutor of Kolaka Utara Regency

PERTANIAN, KEHUTANAN, PETERNAKAN DAN PERIKANAN

Agriculture, Forestry, Livestock and Fishery



Produksi Tanaman Hortikultura 2021

Production of horticulture crops in 2021

Tomat/Tomatoes

Produksi/Production

2020 **1.911** kuintal/quintal

2021 **2.194** kuintal/quintal

meningkat
increased ▲



Cabai Rawit/Cayenne Pepper

Produksi/Production

2020 **1.382** kuintal/quintal

2021 **2.085** kuintal/quintal

meningkat
increased ▲



Bawang Merah/Shallots

Produksi/Production

2020 **976** kuintal/quintal

2021 **745** kuintal/quintal

menurun
decreased ▼



Pisang/Bananas

Produksi/Production

2020 **9.722** kuintal/quintal

2021 **15.378** kuintal/quintal

meningkat
increased ▲



Durian/Durians

Produksi/Production

2020 **4.645** kuintal/quintal

2021 **2.928** kuintal/quintal

menurun
decreased ▼



Semangka/Watermelons

Produksi/Production

2020 **57** kuintal/quintal

2021 **190** kuintal/quintal

meningkat
increased ▲



Jumlah Rumah Tangga Perikanan 2021

Number of Fisheries Households in 2021

Perikanan Budidaya/ Aquaculture

2020 **1.232** ruta/households

2021 **1.760** ruta/households

meningkat
increased ▲



Perikanan Tangkap/ Fish Capture

2020 **2.636** ruta/households

2021 **2.636** ruta/households



PENJELASAN TEKNIS

1. Pengumpulan data Statistik Pertanian (SP) diselenggarakan oleh Badan Pusat Statistik bekerja sama dengan Direktorat Jenderal Tanaman Pangan, Kementerian Pertanian.
2. Survei Pertanian Hortikultura (SPH) diselenggarakan oleh Badan Pusat Statistik bekerja sama dengan Direktorat Jenderal Hortikultura, Kementerian Pertanian. Kuesioner yang digunakan dalam pengumpulan data SPH mencakup:
 - SPH-SBS digunakan untuk data tanaman sayuran dan buah-buahan semusim.
 - SPH-BST digunakan untuk data tanaman buahbuahan dan sayuran tahunan.
 - SPH-TBF digunakan untuk data tanaman biofarmaka.
 - SPH-TH digunakan untuk data tanaman hias.
3. Metode yang digunakan dalam survei ini adalah metode pencacahan lengkap terhadap seluruh kecamatan di Indonesia dan dilaporkan secara rutin bulanan untuk SPH-SBS dan triwulanan untuk SPHBST, SPH-TBF, SPH-TH oleh mantri tani/KCD.
4. Tanaman sayuran dan buah-buahan semusim
 - Tanaman sayuran semusim adalah tanaman sumber

TECHNICAL NOTES

1. *Agricultural Survey is carried out by the BPS-Statistics Indonesia in cooperation with the Directorate General of Food Crops, The Ministry of Agriculture.*
2. *The Agricultural Survey for Horticulture (SPH) is carried out by the BPS-Statistics Indonesia in cooperation with the Directorate General of Horticulture, Ministry of Agriculture. The Questionnaire used to collect the Argicultural Survey for Horticulture data are:*
 - *SPH-SBS used for data on seasonal vegetable and fruit plants.*
 - *SPH-BST used for data on annual fruit and vegetable plants.*
 - *SPH-TBF used for data on medicinal plants.*
 - *PH-TH used for data on ornamental plants.*
3. *The method used in this survey is complete enumeration for all of sub districts in Indonesia and reported monthly for SPH-SBS and quarterly for SPH-BST, SPH-TBF, SPH-TH by agriculture extension services.*
4. *Seasonal vegetable and fruit plants*
 - *Seasonal vegetable plants are plants which are the sources*

vitamin, garam mineral dan lain-lain yang dikonsumsi dari bagian tanaman yang berupa daun, bunga, buah, dan umbinya, yang berumur kurang dari satu tahun.

- Tanaman buah-buahan semusim adalah tanaman sumber vitamin, garam mineral, dan lain-lain yang dikonsumsi dari bagian tanaman yang berupa buah, berumur kurang dari satu tahun, tidak berbentuk pohon/rumpun tetapi menjalar dan berbatang lunak.
5. Tanaman buah-buahan dan sayuran tahunan adalah tanaman sumber vitamin, garam mineral, dan lain-lain yang dikonsumsi dari bagian tanaman yang berupa daun dan atau buah yang berumur lebih dari satu tahun.
 6. Tanaman biofarmaka adalah tanaman yang bermanfaat untuk obat-obatan, kosmetik, dan kesehatan yang dikonsumsi atau digunakan dari bagian-bagian tanaman seperti daun, batang, buah, umbi (rimpang) ataupun akar.
 7. Tanaman hias adalah tanaman yang mempunyai nilai keindahan baik bentuk, warna daun, tajuk maupun bunganya, sering digunakan untuk penghias pekarangan dan lain sebagainya.
- *of vitamin, mineral salt, etc, consumed from the part of the plant in the form of leaf, flower, fruit, and root with the age of less than one year.*
 - *Seasonal fruit plants are plants which are the sources of vitamin, mineral salt, etc, consumed from the part of the plant in the form of fruits. These plants are creeps with the age of less than one year.*
5. *Annual fruit plants are plants which are the sources of vitamin, contained mineral salt, etc, consumed from the part of plant in the form of fruit and more than one year of age.*
 6. *Medicinal plants Medicinal plants are plants which are useful for medicine. It is consumed from part of the plant such as leaf, flower, fruit, tuber, and root.*
 7. *Ornamental plants are plants which have a beauty value, either in shape, colour of leaf or crown of flower, and they are often used as a yard decorator.*

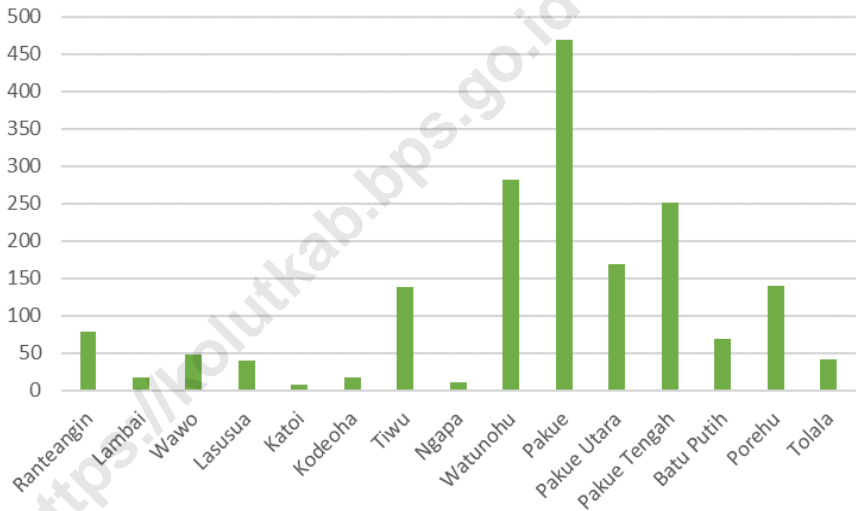
8. Data yang dikumpulkan dalam SPH mencakup: data tentang luas penanaman, luas panen (untuk buah-buahan tahunan adalah banyaknya tanaman yang menghasilkan), produksi, luas rusak, luas tanaman akhir, dan harga jual petani.
 9. Luas panen adalah luas tanaman sayuran, buah buahan, biofarmaka dan tanaman hias yang yang diambil hasilnya/dipanen pada periode pelaporan.
 10. Luas panen untuk tanaman sayuran: luas tanaman yang dipanen sekaligus / habis / dibongkar dan luas tanaman yang dipanen berkali-kali (lebih dari satu kali) / belum habis.
 11. Tanaman yang dipanen sekaligus / habis / dibongkar adalah tanaman yang sehabis panen langsung dibongkar/ dicabut, terdiri dari bawang merah, bawang putih, bawang daun, kentang, kol/kubis, kembang kol, petsai/sawi, wortel, lobak,dan kacang merah.
 12. Tanaman yang dipanen berkali-kali (lebih dari satu kali)/belum habis adalah tanaman yang pemanenannya lebih dari satu kali dan biasanya dibongkar apabila panen terakhir sudah tidak memadai lagi, terdiri dari: kacang panjang, cabe besar, cabe rawit, jamur, tomat, terung, buncis, ketimun, labu siam, kangkung,
8. *The Agriculture Survey for Horticulture collects the information on the planted area, harvested area (for annual fruits is the number of production plant),production, damaged area, plant area in the end of period, and price on the farm-gate level.*
 9. *Harvested area is area which vegetable, fruit, medicinal and ornamental plant of crop harvested during the period of report.*
 10. *Harvested area of vegetables: area of entirely plant harvested / demolished and plant harvested several times / undemolished.*
 11. *Entirely plants harvested/ demolished are plants usually harvested once and demolished to be substituted by other plants, consisting of: shallots, garlic, leeks, potato, cabbage, cauli flower, mustard green, carrots, chinese radish, and red kidney beans.*
 12. *Plants harvested several times/ undemolished are plants usually harvested more than once and demolished in the case that the last harvest was economically not profitable. They consist of: yard long beans, chili, small chili, mushroom, tomatoes, egg plant, french beans, cucumber, pumpkin/chajota, swamp cabbage, spinach, melon,*

bayam, melon, semangka, dan blewah.

13. Produksi adalah hasil menurut bentuk produk dari setiap tanaman sayuran, buah-buahan, biofarmaka dan tanaman hias yang diambil berdasarkan luas yang dipanen/ tanaman yang menghasilkan pada bulan/triwulan laporan.
 14. Data statistik perikanan merupakan data sekunder yang bersumber dari Direktorat Jenderal Perikanan Tangkap dan Direktorat Jenderal Budidaya. Statistik perikanan dibedakan atas data Perikanan Tangkap dan Perikanan Budidaya. Perikanan Tangkap diklasifikasikan atas penangkapan ikan di laut dan penangkapan ikan di perairan umum. Perikanan Budidaya diklasifikasikan atas jenis budidaya yaitu budidaya laut, tambak, kolam, karamba, jaring apung, dan sawah.
 15. Rumah Tangga Perikanan Tangkap adalah rumah tangga yang melakukan kegiatan penangkapan ikan/binatang air lainnya/tanaman air dengan tujuan sebagian/ seluruh hasilnya untuk dijual.
 16. Rumah Tangga Perikanan Budidaya adalah rumah tangga yang melakukan kegiatan budidaya ikan/ binatang air lainnya/tanaman air dengan tujuan sebagian/ seluruh hasilnya untuk dijual.
13. *Production is the standard production quantity form of vegetable, fruit, medicinal and ornamental plant based on harvested area/the number of production plants reported monthly/quarterly.*
 14. *Fishery Statistics are secondary data obtained from the Directorate General of Capture Fisheries and Directorate General of Aquaculture. Fishery statistics are categorized into capture fisheries and aquaculture. Capture fisheries are further classified into marine capture fisheries and inland open water capture fisheries. Aquaculture are further classified into several types of culture: marine culture, brackish water pond, fresh water pond, cage, floating net, and fish breeding in paddy fields.*
 15. *A capture fishery household is a household conducting activities in catching fishes/other aquatic animals/ aquatic plants, for which the products are wholly or partly to be sold.*
 16. *An aquaculture fishery household is a household conducting activities in culturing fishes/other aquatic animals/ aquatic plants, for which the products are wholly or partly to be sold. different types of parameters.*

Gambar 5.1
Figures

Jumlah Rumah Tangga Perikanan Budidaya di Kabupaten Kolaka Utara, 2021
Number of Aquaculture Households by Subdistrict in Kolaka Utara Regency, 2021



Sumber/Source : Dinas Perikanan Kolaka Utara
Fisheries Service of Kolaka Utara Regency

5.1 HORTIKULTURA
HORTICULTURE

Tabel 5.1.1 Luas Panen Tanaman Sayuran Menurut Kecamatan dan Jenis Tanaman di Kabupaten Kolaka Utara (ha), 2020 dan 2021
Harvested Area of Vegetables by Subdistrict and Kind of Plant in Kolaka Utara Regency (ha), 2020 and 2021

Kecamatan Subdistrict	Bawang Merah Shallot		Bayam Spinach		Terung Eggplant	
	2020	2021 ^x	2020	2021 ^x	2020	2021 ^x
(1)	(2)	(3)	(4)	(5)	(6)	(7)
Ranteangin	-	3	-	-	8	-
Lambai	17	8	13	13	4	2
Wawo	-	-	12	14	2	3
Lasusua	13	7	24	24	3	4
Katoi	-	-	10	6	1	4
Kodeoha	-	-	13	13	2	2
Tiwu	3	-	-	-	1	1
Ngapa	-	-	11	10	3	3
Watunohu	4	1	5	-	-	-
Pakue	8	-	91	110	36	43
Pakue Utara	7	1	7	-	10	12
Pakue Tengah	-	-	13	13	3	6
Batu Putih	-	-	11	2	3	8
Porehu	-	-	2	3	-	-
Tolala	-	-	7	-	1	4
Kolaka Utara	52	20	219	208	77	92

Lanjutan Tabel/*Continued Table* 5.1.1

Kecamatan <i>Subdistrict</i>	Buncis <i>String Bean</i>		Cabai Besar <i>Chili/Big Chili</i>		Tomat <i>Tomato</i>	
	2020	2021 ^x	2020	2021 ^x	2020	2021 ^x
(1)	(8)	(9)	(10)	(11)	(12)	(13)
Ranteangin	-	-	1	-	4	-
Lambai	-	-	2	4	13	13
Wawo	-	-	-	-	2	5
Lasusua	-	-	2	-	8	7
Katoi	-	1	1	-	1	2
Kodeoha	-	-	-	-	3	2
Tiwu	-	-	-	-	1	1
Ngapa	-	-	2	2	3	-
Watunohu	-	2	-	4	4	2
Pakue	3	-	16	21	35	39
Pakue Utara	-	-	2	-	13	12
Pakue Tengah	-	-	-	-	6	6
Batu Putih	-	-	-	-	-	1
Porehu	-	1	-	-	4	3
Tolala	4	-	-	-	3	2
Kolaka Utara	7	4	26	31	100	95

Lanjutan Tabel/Continued Table 5.1.1

Kecamatan Subdistrict	Cabai Rawit Chili/Cayenne Pepper		Jamur Mushrooms		Melon Melon	
	2020	2021 ^x	2020	2021 ^x	2020	2021 ^x
(1)	(14)	(15)	(16)	(17)	(18)	(19)
Ranteangin	2	2	-	-	-	-
Lambai	6	7	-	-	-	-
Wawo	3	5	-	-	-	-
Lasusua	6	4	27	-	-	-
Katoi	6	4	-	-	-	-
Kodeoha	2	3	-	-	-	-
Tiwu	1	-	-	-	-	-
Ngapa	9	9	-	-	-	-
Watunohu	5	3	-	-	-	-
Pakue	26	29	-	-	-	-
Pakue Utara	22	5	-	-	2	-
Pakue Tengah	11	8	-	-	-	-
Batu Putih	18	12	-	-	-	-
Porehu	8	4	-	-	-	-
Tolala	7	7	-	-	-	-
Kolaka Utara	132	102	27	-	2	-

Lanjutan Tabel/*Continued Table 5.1.1*

Kecamatan Subdistrict	Kacang Panjang Long Beans		Kangkung Water Spinach		Kembang Kol Cauliflower	
	2020	2021 ^x	2020	2021 ^x	2020	2021 ^x
(1)	(20)	(21)	(22)	(23)	(24)	(25)
Ranteingin	2	-	5	-	-	-
Lambai	12	7	14	15	-	-
Wawo	5	4	12	9	-	-
Lasusua	8	8	24	24	1	-
Katoi	1	2	10	7	-	-
Kodeoha	4	4	14	19	-	-
Tiwu	7	7	8	12	-	-
Ngapa	3	1	11	10	-	-
Watunohu	4	1	2	2	-	-
Pakue	41	47	93	105	-	-
Pakue Utara	16	16	17	11	-	-
Pakue Tengah	7	7	14	13	-	-
Batu Putih	8	10	5	9	-	-
Porehu	6	3	2	3	-	-
Tolala	5	4	3	4	-	-
Kolaka Utara	129	121	234	243	1	-

Lanjutan Tabel/Continued Table 5.1.1

Kecamatan Subdistrict	Ketimun Cucumber		Labu Siam Chayote	
	2020	2021*	2020	2021*
(1)	(26)	(27)	(28)	(29)
Ranteangin	1	-	-	-
Lambai	1	2	-	-
Wawo	-	-	-	-
Lasusua	-	-	1	-
Katoi	1	2	-	-
Kodeoha	-	-	-	-
Tiwu	7	6	-	-
Ngapa	6	2	-	-
Watunohu	-	-	-	-
Pakue	-	32	-	-
Pakue Utara	10	9	-	-
Pakue Tengah	1	6	-	-
Batu Putih	-	-	-	-
Porehu	-	-	1	1
Tolala	-	-	2	5
Kolaka Utara	27	59	4	6

Lanjutan Tabel/*Continued Table 5.1.1*

Kecamatan <i>Subdistrict</i>	Petai/Sawi <i>Chinese Cabbage/Mustard Green</i>		Semangka <i>Water Melon</i>	
	2020	2021*	2020	2021*
(1)	(30)	(31)	(32)	(33)
Ranteingin	6	-	-	-
Lambai	14	11	-	-
Wawo	-	-	-	-
Lasusua	2	-	-	-
Katoi	7	7	-	-
Kodeoha	11	15	-	-
Tiwu	5	2	-	-
Ngapa	-	-	-	-
Watunohu	4	-	-	-
Pakue	68	72	-	-
Pakue Utara	4	-	12	8
Pakue Tengah	8	12	-	2
Batu Putih	-	-	-	-
Porehu	-	-	-	-
Tolala	-	-	-	-
Kolaka Utara	129	119	12	10

Catatan/Note: * Angka Sementara (ASEM)/*Preliminary Figures*
 Cabai besar mencakup cabai keriting/ *includes curly chilies*
 Jamur merupakan penjumlahan dari jamur lainnya, jamur merang, dan jamur tiram/ *mushrooms are the sum of other mushrooms, edible mushrooms, and oyster mushrooms*

Sumber/Source: BPS, Statistik Pertanian Hortikultura SPH-SBS/BPS-*Statistics Indonesia, Agricultural Statistic for Horticulture SPH-SBS*

Tabel 5.1.2 **Produksi Tanaman Sayuran Menurut Kecamatan dan Jenis Tanaman di Kabupaten Kolaka Utara (kuintal), 2020 dan 2021**
Production of Vegetables by Subdistrict and Kind of Plant in Kolaka Utara Regency (quintal), 2020 and 2021

Kecamatan Subdistrict	Bawang Merah Shallot		Bayam Spinach		Terung Eggplant	
	2020	2021 ^x	2020	2021 ^x	2020	2021 ^x
(1)	(2)	(3)	(4)	(5)	(6)	(7)
Ranteangin	-	115	-	-	86	-
Lambai	400	270	22	17	16	21
Wawo	-	-	29	35	24	19
Lasusua	241	291	121	151	111	145
Katoi	-	-	34	15	1	12
Kodeoha	-	-	20	34	22	21
Tiwu	16	-	-	-	20	29
Ngapa	-	-	63	63	53	64
Watunohu	65	65	27	-	-	-
Pakue	150	-	276	182	743	198
Pakue Utara	104	4	90	-	40	1096
Pakue Tengah	-	-	24	47	41	153
Batu Putih	-	-	11	3	5	25
Porehu	-	-	4	16	-	-
Tolala	-	-	7	-	1	7
Kolaka Utara	976	745	728	563	1 163	1 790

Lanjutan Tabel/Continued Table 5.1.2

Kecamatan Subdistrict	Buncis String Bean		Cabai Besar Chili/Big Chili		Tomat Tomato	
	2020	2021 ^x	2020	2021 ^x	2020	2021 ^x
(1)	(8)	(9)	(10)	(11)	(12)	(13)
Ranteangin	-	-	8	-	38	-
Lambai	-	-	12	50	51	55
Wawo	-	-	-	-	19	29
Lasusua	-	-	39	-	202	189
Katoi	-	3	3	-	4	10
Kodeoha	-	-	-	-	24	26
Tiwu	-	-	-	-	31	5
Ngapa	-	-	48	28	26	-
Watunohu	-	62	-	380	48	45
Pakue	75	-	91	79	1 110	576
Pakue Utara	-	-	18	-	60	1 012
Pakue Tengah	-	-	-	-	282	215
Batu Putih	-	-	-	-	-	10
Porehu	-	13	-	-	13	18
Tolala	4	-	-	-	3	4
Kolaka Utara	79	78	219	537	1 911	2 194

Lanjutan Tabel/Continued Table 5.1.2

Kecamatan Subdistrict	Cabai Rawit Chili/Cayenne Pepper		Jamur Mushrooms		Melon Melon	
	2020	2021 ^x	2020	2021 ^x	2020	2021 ^x
(1)	(14)	(15)	(16)	(17)	(18)	(19)
Ranteangin	31	48	-	-	-	-
Lambai	44	60	-	-	-	-
Wawo	54	24	-	-	-	-
Lasusua	206	150	121	-	-	-
Katoi	122	13	-	-	-	-
Kodeoha	24	29	-	-	-	-
Tiwu	12	-	-	-	-	-
Ngapa	152	122	-	-	-	-
Watunohu	37	190	-	-	-	-
Pakue	106	113	-	-	-	-
Pakue Utara	185	1 005	-	-	6	-
Pakue Tengah	291	220	-	-	-	-
Batu Putih	72	53	-	-	-	-
Porehu	32	44	-	-	-	-
Tolala	14	14	-	-	-	-
Kolaka Utara	1 382	2 085	121	-	6	-

Lanjutan Tabel/Continued Table 5.1.2

Kecamatan Subdistrict	Kacang Panjang Long Beans		Kangkung Water Spinach		Kembang Kol Cauliflower	
	2020	2021 ^x	2020	2021 ^x	2020	2021 ^x
(1)	(20)	(21)	(22)	(23)	(24)	(25)
Ranteingin	18	-	82	-	-	-
Lambai	50	35	34	36	-	-
Wawo	20	21	41	25	-	-
Lasusua	172	154	131	162	2	-
Katoi	2	8	66	25	-	-
Kodeoha	24	45	45	48	-	-
Tiwu	58	52	73	61	-	-
Ngapa	40	43	63	61	-	-
Watunohu	35	22	14	10	-	-
Pakue	428	439	358	226	-	-
Pakue Utara	126	317	150	569	-	-
Pakue Tengah	304	220	50	46	-	-
Batu Putih	30	35	10	18	-	-
Porehu	24	32	14	18	-	-
Tolala	10	8	6	8	-	-
Kolaka Utara	1 341	1 431	1 137	1 313	2	-

Lanjutan Tabel/Continued Table 5.1.2

Kecamatan Subdistrict	Ketimun Cucumber		Labu Siam Chayote	
	2020	2021 ^x	2020	2021 ^x
(1)	(26)	(27)	(28)	(29)
Ranteingin	8	-	-	-
Lambai	8	27	-	-
Wawo	-	-	-	-
Lasusua	-	-	2	-
Katoi	2	9	-	-
Kodeoha	-	-	-	-
Tiwu	84	59	-	-
Ngapa	52	60	-	-
Watunohu	-	-	-	-
Pakue	-	318	-	-
Pakue Utara	138	415	-	-
Pakue Tengah	13	60	-	-
Batu Putih	-	-	-	-
Porehu	-	-	4	16
Tolala	-	-	4	10
Kolaka Utara	305	948	10	26

Lanjutan Tabel/*Continued Table 5.1.2*

Kecamatan Subdistrict	Petsai/Sawi Chinese Cabbage/Mustard Green		Semangka Water Melon	
	2020	2021*	2020	2021*
(1)	(30)	(31)	(32)	(33)
Ranteingin	12	-	-	-
Lambai	17	18	-	-
Wawo	-	-	-	-
Lasusua	31	-	-	-
Katoi	118	14	-	-
Kodeoha	20	23	-	-
Tiwu	23	15	-	-
Ngapa	-	-	-	-
Watunohu	23	-	-	-
Pakue	116	109	-	-
Pakue Utara	4	-	57	165
Pakue Tengah	9	44	-	25
Batu Putih	-	-	-	-
Porehu	-	-	-	-
Tolala	-	-	-	-
Kolaka Utara	373	223	57	190

Catatan/Note: *Angka Sementara (ASEM)/Preliminary Figures

Sumber/Source: BPS, Statistik Pertanian Hortikultura SPH-SBS/BPS-Statistics Indonesia, Agricultural Statistic for Horticulture SPH-SBS

Tabel
Table 5.1.3

Luas Panen Tanaman Sayuran dan Buah-buahan Semusim Menurut Jenis Tanaman di Kabupaten Kolaka Utara (ha), 2018–2021
Harvested Area of Seasonal Vegetables and Fruits by Kind of Plant in Kolaka Utara Regency (ha), 2018–2021

Jenis Tanaman Kind of Plants	Satuan Unit	2019	2020	2021*
(1)	(2)	(3)	(4)	(5)
Bawang Daun/ <i>Scallion</i>	ha	5	6	-
Bawang Merah/ <i>Shallots</i>	ha	21	52	20
Bawang Putih/ <i>Garlic</i>	ha	-	-	-
Bayam/ <i>Spinach</i>	ha	203	219	208
Buncis/ <i>string bean</i>	ha	11	7	4
Cabai Besar/ <i>Chili/Big chili</i>	ha	29	26	31
Cabai Rawit/ <i>Chili/Cayenne Pepper</i>	ha	158	132	102
Jamur/ <i>Mushrooms</i> ¹	m2	40	27	-
Kacang Panjang/ <i>Long Beans</i>	ha	140	129	121
Kangkung/ <i>Water Spinach</i>	ha	231	234	243
Kembang Kol/ <i>Cauliflower</i>	ha	2	1	-
Kentang/ <i>Potato</i>	ha	1	-	-
Ketimun/ <i>Cucumber</i>	ha	53	27	59
Kubis/ <i>Cabbage</i>	ha	5	-	-
Labu Siam/ <i>Chayote</i>	ha	7	4	6
Melon/ <i>Melon</i>	ha	-	2	-
Petsai/Sawi/ <i>Chinese Cabbage/mustard green</i>	ha	66	129	119
Semangka/ <i>Watermelon</i>	ha	5	12	10
Terung/ <i>Eggplant</i>	ha	82	77	92
Tomat/ <i>Tomato</i>	ha	104	100	95

Catatan/Note: * Angka Sementara (ASEM)/*Preliminary Figures*, Cabai besar mencakup cabai keriting/ includes curly chilies

¹Jamur merupakan penjumlahan dari jamur lainnya, jamur merang, dan jamur tiram/ mushrooms are the sum of other mushrooms, edible mushrooms, and oyster mushrooms

Sumber/Source: BPS, Statistik Pertanian Hortikultura SPH-SBS/BPS-Statistics Indonesia, Agricultural Statistic for Horticulture SPH-SBS

Tabel
Table 5.1.4

Produksi Tanaman Sayuran dan Buah-buahan Semusim Menurut Jenis Tanaman di Kabupaten Kolaka Utara (kuintal), 2018–2021
Production of Seasonal Vegetables and Fruits by Kind of Plant in Kolaka Utara Regency (quintal), 2018–2021

Jenis Tanaman <i>Kind of Plants</i>	2018	2019	2020	2021*
(1)	(2)	(3)	(4)	(5)
Bawang Daun/ <i>Scallion</i>	kw/ qui	27	26	-
Bawang Merah/ <i>Shallots</i>	kw/ qui	755	976	745
Bawang Putih/ <i>Garlic</i>	kw/ qui	-	-	-
Bayam/ <i>Spinach</i>	kw/ qui	1 685	728	563
Buncis/ <i>string bean</i>	kw/ qui	94	79	78
Cabai Besar/ <i>Chili/Big chili</i>	kw/ qui	365	219	537
Cabai Rawit/ <i>Chili/Cayenne Pepper</i>	kw/ qui	1 949	1 382	2 085
Jamur/ <i>Mushrooms</i> ¹	kg	421	121	-
Kacang Panjang/ <i>Long Beans</i>	kw/ qui	2 319	1 341	1 431
Kangkung/ <i>Water Spinach</i>	kw/ qui	2 425	1 137	1 313
Kembang Kol/ <i>Cauliflower</i>	kw/ qui	32	2	-
Kentang/ <i>Potato</i>	kw/ qui	28	-	-
Ketimun/ <i>Cucumber</i>	kw/ qui	348	305	948
Kubis/ <i>Cabbage</i>	kw/ qui	105	-	-
Labu Siam/ <i>Chayote</i>	kw/ qui	108	10	26
Melon/ <i>Melon</i>	kw/ qui	-	6	-
Petsai/Sawi/ <i>Chinese Cabbage/mustard green</i>	kw/ qui	914	373	223
Semangka/ <i>Watermelon</i>	kw/ qui	8	57	190
Terung/ <i>Eggplant</i>	kw/ qui	1 749	1 163	1 790
Tomat/ <i>Tomato</i>	kw/ qui	1 661	1 911	2 194

Catatan/Note: * Angka Sementara (ASEM)/*Preliminary Figures*, Cabai besar mencakup cabai keriting/ includes curly chilies

¹Jamur merupakan penjumlahan dari jamur lainnya, jamur merang, dan jamur tiram/ mushrooms are the sum of other mushrooms, edible mushrooms, and oyster mushrooms

Sumber/Source: BPS, Statistik Pertanian Hortikultura SPH-SBS/BPS-Statistics Indonesia, *Agricultural Statistic for Horticulture SPH-SBS*

Tabel
Table 5.1.5

Luas Panen Tanaman Biofarmaka Menurut Kecamatan dan Jenis Tanaman di Kabupaten Kolaka Utara (m²), 2020 dan 2021
Harvested Area of Medicinal Plants by Subdistrict and Kind of Plant in Kolaka Utara Regency (m²), 2020 and 2021

Kecamatan Subdistrict	Jahe Ginger		Laos/Lengkuas Galanga		Kencur East Indian Galangal	
	2020	2021 ^x	2020	2021 ^x	2020	2021 ^x
(1)	(2)	(3)	(4)	(5)	(6)	(7)
Ranteangin	1	1	-	-	1	-
Lambai	1	1	-	1	-	-
Wawo	12	6	-	-	-	-
Lasusua	40	50	40	50	30	15
Katoi	20	3	-	-	-	-
Kodeoha	20	24	42	65	-	-
Tiwu	2	-	-	-	-	-
Ngapa	-	-	-	-	-	-
Watunohu	-	-	-	-	-	-
Pakue	-	-	-	-	-	-
Pakue Utara	-	3	-	-	-	-
Pakue Tengah	-	-	-	-	-	-
Batu Putih	-	6	1	2	1	3
Porehu	-	-	-	-	-	-
Tolala	-	-	-	-	-	-
Kolaka Utara	96	94	83	118	32	18

Lanjutan Tabel/*Continued Table* 5.1.5

Kecamatan <i>Subdistrict</i>	Kunyit <i>Turmeric</i>		Lidah Buaya <i>Aloevera</i>		Sambiloto <i>King of Bitter</i>	
	2020	2021 ^x	2020	2021 ^x	2020	2021 ^x
(1)	(8)	(9)	(10)	(11)	(12)	(13)
Ranteangin	251	100	210	110	121	-
Lambai	1	1	-	-	-	-
Wawo	18	17	-	-	-	-
Lasusua	40	30	-	-	-	-
Katoi	13	5	-	-	-	-
Kodeoha	13	19	-	-	-	-
Tiwu	-	-	-	-	-	-
Ngapa	-	-	-	-	-	-
Watunohu	-	-	-	-	-	-
Pakue	-	-	-	-	-	-
Pakue Utara	-	3	-	-	-	-
Pakue Tengah	-	-	-	-	-	-
Batu Putih	1	4	-	-	-	-
Porehu	-	-	-	-	-	-
Tolala	-	-	-	-	-	-
Kolaka Utara	337	179	210	110	121	-

Lanjutan Tabel/*Continued Table 5.1.5*

Kecamatan <i>Subdistrict</i>	Mahkota Dewa <i>Phaleria Macrocarpa</i>		Temulawak <i>Java Turmeric</i>		Dlingo/Dringo <i>Calamus</i>	
	2020	2021 ^x	2020	2021 ^x	2020	2021 ^x
(1)	(14)	(15)	(16)	(17)	(18)	(19)
Ranteangin	-	150	-	-	-	-
Lambai	-	-	-	-	-	-
Wawo	-	-	-	-	-	-
Lasusua	-	-	-	-	-	-
Katoi	-	-	8	5	-	-
Kodeoha	-	-	-	-	11	-
Tiwu	-	-	-	-	-	-
Ngapa	-	-	-	-	-	-
Watunohu	-	-	-	-	-	-
Pakue	-	-	-	-	-	-
Pakue Utara	-	-	-	1	-	-
Pakue Tengah	-	-	-	-	-	-
Batu Putih	-	-	-	-	-	-
Porehu	-	-	-	-	-	-
Tolala	-	-	-	-	-	-
Kolaka Utara	-	150	8	6	11	-

Catatan/*Note*: ^xAngka Sementara (ASEM)/*Preliminary Figures*

Sumber/*Source*: BPS, Statistik Pertanian Hortikultura SPH-TBF/BPS-*Statistics Indonesia, Agricultural Statistic for Horticulture SPH-TBF*

Tabel
Table 5.1.6**Produksi Tanaman Biofarmaka Menurut Kecamatan dan Jenis Tanaman di Kabupaten Kolaka Utara (kg), 2020 and 2021*****Production of Medicinal Plants by Subdistrict and Kind of Plant in Kolaka Utara Regency (kg), 2020 and 2021***

Kecamatan Subdistrict	Jahe Ginger		Laos/Lengkuas Galanga		Kencur East Indian Galangal	
	2020	2021 ^x	2020	2021 ^x	2020	2021 ^x
(1)	(2)	(3)	(4)	(5)	(6)	(7)
Ranteangin	1	5	-	-	4	-
Lambai	2	21	-	20	-	-
Wawo	67	32	-	-	-	-
Lasusua	600	750	360	450	300	150
Katoi	150	5	-	-	-	-
Kodeoha	65	156	139	536	-	-
Tiwu	20	-	-	-	-	-
Ngapa	-	-	-	-	-	-
Watunohu	-	-	-	-	-	-
Pakue	-	-	-	-	-	-
Pakue Utara	-	4	-	-	-	-
Pakue Tengah	-	-	-	-	-	-
Batu Putih	-	15	2	9	1	5
Porehu	-	-	-	-	-	-
Tolala	-	-	-	-	-	-
Kolaka Utara	905	988	501	1 015	305	155

Lanjutan Tabel/Continued Table 5.1.6

Kecamatan Subdistrict	Kunyit Turmeric		Lidah Buaya Aloevera		Sambiloto King of Bitter	
	2020	2021 ^x	2020	2021 ^x	2020	2021 ^x
(1)	(8)	(9)	(10)	(11)	(12)	(13)
Ranteangin	150	360	160	400	100	-
Lambai	1	22	-	-	-	-
Wawo	18	67	-	-	-	-
Lasusua	400	300	-	-	-	-
Katoi	130	4	-	-	-	-
Kodeoha	38	179	-	-	-	-
Tiwu	-	-	-	-	-	-
Ngapa	-	-	-	-	-	-
Watunohu	-	-	-	-	-	-
Pakue	-	-	-	-	-	-
Pakue Utara	-	4	-	-	-	-
Pakue Tengah	-	-	-	-	-	-
Batu Putih	1	6	-	-	-	-
Porehu	-	-	-	-	-	-
Tolala	-	-	-	-	-	-
Kolaka Utara	738	942	160	400	100	-

Lanjutan Tabel/*Continued Table* 5.1.6

Kecamatan <i>Subdistrict</i>	Mahkota Dewa <i>Phaleria Macrocarpa</i>		Temulawak <i>Java Turmeric</i>		Dlingo/Dringo <i>Calamus</i>	
	2020	2021 ^x	2020	2021 ^x	2020	2021 ^x
(1)	(14)	(15)	(16)	(17)	(18)	(19)
Ranteangin	-	2 000	-	-	-	-
Lambai	-	-	-	-	-	-
Wawo	-	-	-	-	-	-
Lasusua	-	-	-	-	-	-
Katoi	-	-	96	4	-	-
Kodeoha	-	-	-	-	32	-
Tiwu	-	-	-	-	-	-
Ngapa	-	-	-	-	-	-
Watunohu	-	-	-	-	-	-
Pakue	-	-	-	-	-	-
Pakue Utara	-	-	-	2	-	-
Pakue Tengah	-	-	-	-	-	-
Batu Putih	-	-	-	-	-	-
Porehu	-	-	-	-	-	-
Tolala	-	-	-	-	-	-
Kolaka Utara	-	2 000	96	6	32	-

Catatan/*Note*: ^x Angka Sementara (ASEM)/*Preliminary Figures*

Sumber/*Source*: BPS, Statistik Pertanian Hortikultura SPH-TBF/BPS-*Statistics Indonesia, Agricultural Statistic for Horticulture SPH-TBF*

Tabel 5.1.7 **Luas Panen Tanaman Biofarmaka Menurut Jenis Tanaman di Kabupaten Kolaka Utara (m²), 2019–2021**
Table 5.1.7 **Harvested Area of Medicinal Plants by Kind of Plant in Kolaka Utara Regency (m²), 2019–2021**

Jenis Tanaman Kind of Plants	Satuan Unit	2019	2020	2021 ^x
(1)	(2)	(3)	(4)	(5)
Dlingo/Dringo/ <i>Calamus</i>	m2	-	11	-
Jahe/ <i>Ginger</i>	m2	-	96	94
Kencur/ <i>East Indian Galangal</i>	m2	-	32	18
Kunyit/ <i>Turmeric</i>	m2	-	337	179
Laos/Lengkuas/ <i>Galanga</i>	m2	-	83	118
Lidah Buaya/ <i>Aloevera</i>	m2	-	210	110
Mahkota Dewa/ <i>Phaleria Macrocarpa</i>	pohon/ tree	-	-	150
Sambiloto/ <i>King of Bitter</i>	m2	-	121	-
Temulawak/ <i>Java Turmeric</i>	m2	-	8	6

Catatan/Note: ^x Angka Sementara (ASEM)/Preliminary Figures

Sumber/Source: BPS, Statistik Pertanian Hortikultura SPH-TBF/BPS-Statistics Indonesia, Agricultural Statistic for Horticulture SPH-TBF

Tabel 5.1.8 **Produksi Tanaman Biofarmaka Menurut Jenis Tanaman di Kabupaten Kolaka Utara (kg), 2019–2021**
Production of Medicinal Plants by Kind of Plant in Kolaka Utara Regency (kg), 2019–2021

Jenis Tanaman Kind of Plants	Satuan Unit	2019	2020	2021 ^x
(1)	(2)	(3)	(4)	(5)
Dlingo/Dringo/ <i>Calamus</i>	kg	-	32	-
Jahe/ <i>Ginger</i>	kg	-	905	988
Kencur/ <i>East Indian Galangal</i>	kg	-	305	155
Kunyit/ <i>Turmeric</i>	kg	-	738	942
Laos/Lengkuas/ <i>Galanga</i>	kg	-	501	1 015
Lidah Buaya/ <i>Aloevera</i>	kg	-	160	400
Mahkota Dewa/ <i>Phaleria Macrocarpa</i>	kg	-	-	2 000
Sambiloto/ <i>King of Bitter</i>	kg	-	100	-
Temulawak/ <i>Java Turmeric</i>	kg	-	96	6

Catatan/Note: ^x Angka Sementara (ASEM)/Preliminary Figures

Sumber/Source: BPS, Statistik Pertanian Hortikultura SPH-TBF/BPS-Statistics Indonesia, Agricultural Statistic for Horticulture SPH-TBF

Tabel
Table 5.1.9

Luas Panen Tanaman Hias Menurut Kecamatan dan Jenis Tanaman di Kabupaten Kolaka Utara (m²), 2020 and 2021
Harvested Area of Ornamental Plants by Subdistrict and Kind of Plant in Kolaka Utara Regency (m²), 2020 and 2021

Kecamatan Subdistrict	Anggrek/ <i>Orchid</i>		Krisan/ <i>Chrysantemum</i>		Mawar/ <i>Rose</i>	
	2020	2021 ^x	2020	2021 ^x	2020	2021 ^x
(1)	(2)	(3)	(4)	(5)	(6)	(7)
Ranteangin	-	-	-	-	-	-
Lambai	-	-	-	-	-	-
Wawo	-	-	-	-	-	-
Lasusua	-	-	-	-	-	-
Katoi	-	-	-	-	-	-
Kodeoha	-	-	-	-	-	-
Tiwu	-	-	-	-	-	-
Ngapa	-	-	-	-	-	-
Watunohu	-	-	-	-	-	-
Pakue	-	-	-	-	-	-
Pakue Utara	-	-	-	-	-	-
Pakue Tengah	-	-	-	-	-	-
Batu Putih	-	-	-	-	-	-
Porehu	-	-	-	-	-	-
Tolala	-	-	-	-	-	-
Kolaka Utara	-	-	-	-	-	-

Lanjutan Tabel/*Continued Table* 5.1.9

Kecamatan <i>Subdistrict</i>	Sedap Malam/ <i>Tuberose</i>		Anyelir/ <i>Carnation</i>		Melati/ <i>Jasmine</i>	
	2020	2021*	2020	2021*	2020	2021*
(1)	(8)	(9)	(10)	(11)	(12)	(13)
Ranteangin	-	-	-	-	-	-
Lambai	-	-	-	-	-	-
Wawo	-	-	-	-	-	-
Lasusua	-	-	-	-	-	-
Katoi	-	-	-	-	-	-
Kodeoha	-	-	-	-	-	-
Tiwu	-	-	-	-	-	-
Ngapa	-	-	-	-	-	-
Watunohu	-	-	-	-	-	-
Pakue	-	-	-	-	-	-
Pakue Utara	-	-	-	-	-	-
Pakue Tengah	-	-	-	-	-	-
Batu Putih	-	-	-	-	-	-
Porehu	-	-	-	-	-	-
Tolala	-	-	-	-	-	-
Kolaka Utara	-	-	-	-	-	-

Catatan/*Note*: Tidak ada budidaya tanaman hias di Kabupaten Kolaka Utara/*There is no ornamental plant cultivation in Kolaka Utara Regency*

Sumber/*Source*: BPS, Statistik Pertanian Hortikultura SPH-TH/*BPS-Statistics Indonesia, Agricultural Statistik for Horticulture SPH-TH*

Tabel
Table 5.1.10

Produksi Tanaman Hias Menurut Kecamatan dan Jenis Tanaman di Kabupaten Kolaka Utara (tangkai), 2020 and 2021
Production of Ornamental Plants by Subdistrict and Kind of Plant in Kolaka Utara Regency (stalks), 2020 and 2021

Kecamatan Subdistrict	Anggrek/ <i>Orchid</i>		Krisan/ <i>Chrysantemum</i>		Mawar/ <i>Rose</i>	
	2020	2021 ^x	2020	2021 ^x	2020	2021 ^x
(1)	(2)	(3)	(4)	(5)	(6)	(7)
Ranteangin	-	-	-	-	-	-
Lambai	-	-	-	-	-	-
Wawo	-	-	-	-	-	-
Lasusua	-	-	-	-	-	-
Katoi	-	-	-	-	-	-
Kodeoha	-	-	-	-	-	-
Tiwu	-	-	-	-	-	-
Ngapa	-	-	-	-	-	-
Watunohu	-	-	-	-	-	-
Pakue	-	-	-	-	-	-
Pakue Utara	-	-	-	-	-	-
Pakue Tengah	-	-	-	-	-	-
Batu Putih	-	-	-	-	-	-
Porehu	-	-	-	-	-	-
Tolala	-	-	-	-	-	-
Kolaka Utara	-	-	-	-	-	-

Lanjutan Tabel/*Continued Table* 5.1.10

Kecamatan <i>Subdistrict</i>	Sedap Malam/ <i>Tuberose</i>		Anyelir/ <i>Carnation</i>		Melati/ <i>Jasmine</i>	
	2020	2021*	2020	2021*	2020	2021*
(1)	(8)	(9)	(10)	(11)	(12)	(13)
Ranteangin	-	-	-	-	-	-
Lambai	-	-	-	-	-	-
Wawo	-	-	-	-	-	-
Lasusua	-	-	-	-	-	-
Katoi	-	-	-	-	-	-
Kodeoha	-	-	-	-	-	-
Tiwu	-	-	-	-	-	-
Ngapa	-	-	-	-	-	-
Watunohu	-	-	-	-	-	-
Pakue	-	-	-	-	-	-
Pakue Utara	-	-	-	-	-	-
Pakue Tengah	-	-	-	-	-	-
Batu Putih	-	-	-	-	-	-
Porehu	-	-	-	-	-	-
Tolala	-	-	-	-	-	-
Kolaka Utara	-	-	-	-	-	-

Catatan/*Note*: Tidak ada budidaya tanaman hias di Kabupaten Kolaka Utara/*There is no ornamental plant cultivation in Kolaka Utara Regency*

Sumber/*Source*: BPS, Statistik Pertanian Hortikultura SPH-TH/BPS-*Statistics Indonesia, Agricultural Statistik for Horticulture SPH-TH*

Tabel 5.1.11 **Luas Panen Tanaman Hias Menurut Jenis Tanaman di Kabupaten Kolaka Utara (m²), 2018–2021**
Table 5.1.11 **Harvested Area of Ornamental Plants by Kind of Plant in Kolaka Utara Regency (m²), 2018–2021**

Jenis Tanaman Kind of Plants	Satuan Unit	2019	2020	2021 ^x
(1)	(2)	(3)	(4)	(5)
Anggrek/ <i>Orchid</i>	Tangkai/Stalks	-	-	-
Krisan/ <i>Chrysantemum</i>	Tangkai/Stalks	-	-	-
Mawar/ <i>Rose</i>	Tangkai/Stalks	-	-	-
Sedap Malam/ <i>Tuberose</i>	Tangkai/Stalks	-	-	-
Anyelir/ <i>Carnation</i>	Tangkai/Stalks	-	-	-
Melati/ <i>Jasmine</i>	Kg	-	-	-

Catatan/Note: Tidak ada budidaya tanaman hias di Kabupaten Kolaka Utara/There is no ornamental plant cultivation in Kolaka Utara Regency

Sumber/Source: BPS, Statistik Pertanian Hortikultura SPH-TH/BPS-Statistics Indonesia, Agricultural Statistik for Horticulture SPH-TH

Tabel
Table 5.1.12

**Produksi Tanaman Hias Menurut Jenis Tanaman di
Kabupaten Kolaka Utara (tangkai), 2019–2021**
*Production of Ornamental Plants by Kind of Plant n Kolaka
Utara Regency (stalks), 2019–2021*

Jenis Tanaman <i>Kind of Plants</i>	Satuan <i>Unit</i>	2019	2020	2021 ^x
(1)	(2)	(3)	(4)	(5)
Anggrek/ <i>Orchid</i>	m2	-	-	-
Krisan/ <i>Chrysantemum</i>	m2	-	-	-
Mawar/ <i>Rose</i>	m2	-	-	-
Sedap Malam/ <i>Tuberose</i>	m2	-	-	-
Anyelir/ <i>Carnation</i>	m2	-	-	-
Melati/ <i>Jasmine</i>	m2	-	-	-

Catatan/*Note*: Tidak ada budidaya tanaman hias di Kabupaten Kolaka Utara/*There is no ornamental plant cultivation in Kolaka Utara Regency*

Sumber/*Source*: BPS, Statistik Pertanian Hortikultura SPH-TH/*BPS-Statistics Indonesia, Agricultural Statistik for Horticulture SPH-TH*

Tabel 5.1.13 **Produksi Buah-buahan Menurut Kecamatan dan Jenis Tanaman di Kabupaten Kolaka Utara (kuintal), 2020 and 2021**
Production of Fruits by Subdistrict and Kind of Plant in Kolaka Utara Regency (kuintal), 2020 and 2021

Kecamatan Subdistrict	Alpukat/Avocado		Belimbing/Star Fruit		Duku/Langsat/ Kokosan/ Duku	
	2020	2021 ^x	2020	2021 ^x	2020	2021 ^x
(1)	(2)	(3)	(4)	(5)	(6)	(7)
Ranteingin	23	54	32	8	66	-
Lambai	119	41	16	11	35	7
Wawo	10	12	31	9	48	-
Lasusua	84	675	-	-	44	1
Katoi	8	6	1	2	87	-
Kodeoha	299	86	21	16	47	-
Tiwu	38	22	-	-	66	1
Ngapa	10	-	-	-	5	-
Watunohu	46	19	34	157	7	-
Pakue	322	532	146	37	224	-
Pakue Utara	89	51	30	15	140	51
Pakue Tengah	38	118	70	102	62	-
Batu Putih	30	34	-	-	420	7
Porehu	32	68	-	-	52	-
Tolala	5	19	-	-	160	-
Kolaka Utara	1 153	1 737	381	357	1 463	67

Lanjutan Tabel/*Continued Table* 5.1.13

Kecamatan <i>Subdistrict</i>	Durian/ <i>Durian</i>		Jambu Air/ <i>Water Apple</i>		Jambu Biji/ <i>Guava</i>	
	2020	2021 ^x	2020	2021 ^x	2020	2021 ^x
(1)	(8)	(9)	(10)	(11)	(12)	(13)
Ranteangin	120	140	11	15	8	17
Lambai	24	55	4	4	5	8
Wawo	105	185	3	4	-	-
Lasusua	102	682	7	3	6	8
Katoi	72	42	8	1	2	1
Kodeoha	328	12	23	14	11	5
Tiwu	76	80	3	5	8	27
Ngapa	70	9	-	-	2	-
Watunohu	30	-	4	-	10	-
Pakue	237	-	198	17	180	35
Pakue Utara	648	261	15	55	24	48
Pakue Tengah	120	76	3	27	6	9
Batu Putih	2 600	265	69	28	-	-
Porehu	13	13	4	40	-	-
Tolala	100	117	-	-	-	-
Kolaka Utara	4 645	1 937	352	212	262	158

Lanjutan Tabel/*Continued Table* 5.1.13

Kecamatan Subdistrict	Jengkol/ <i>Jengkol</i>		Jeruk Besar/ <i>Pomelo</i>		Jeruk Siam/Kepron/ <i>Orange/Tangerine</i>	
	2020	2021 ^x	2020	2021 ^x	2020	2021 ^x
(1)	(14)	(15)	(16)	(17)	(18)	(19)
Ranteangin	-	-	-	-	-	-
Lambai	-	4	3	-	1	16
Wawo	-	-	-	-	-	-
Lasusua	-	-	-	-	-	-
Katoi	-	-	1	12	-	-
Kodeoha	-	-	-	-	-	-
Tiwu	-	-	3	3	-	-
Ngapa	-	-	-	-	-	-
Watunohu	-	-	10	-	9	-
Pakue	-	-	137	17	158	35
Pakue Utara	25	9	44	30	10	40
Pakue Tengah	-	-	11	4	6	4
Batu Putih	-	-	-	-	-	-
Porehu	-	-	-	-	-	-
Tolala	-	-	-	-	-	-
Kolaka Utara	25	13	209	66	184	95

Lanjutan Tabel/*Continued Table* 5.1.13

Kecamatan Subdistrict	Mangga/Mango		Manggis/ Mangosteen		Markisa/Konyal/ Passion fruit	
	2020	2021 ^x	2020	2021 ^x	2020	2021 ^x
(1)	(20)	(21)	(22)	(23)	(24)	(25)
Ranteingin	60	96	-	-	-	-
Lambai	137	147	-	-	-	-
Wawo	87	91	-	-	-	-
Lasusua	108	33	-	-	4	-
Katoi	48	8	-	-	-	-
Kodeoha	109	203	-	-	-	-
Tiwu	670	90	-	-	-	-
Ngapa	11	-	-	-	-	-
Watunohu	120	-	-	-	-	-
Pakue	262	30	-	-	-	-
Pakue Utara	610	68	7	28	-	-
Pakue Tengah	73	48	-	-	-	-
Batu Putih	1 250	373	-	-	-	-
Porehu	16	-	-	-	-	-
Tolala	30	16	-	-	-	-
Kolaka Utara	3 591	1 203	7	28	4	-

Lanjutan Tabel/Continued Table 5.1.13

Kecamatan Subdistrict	Nangka/Cempedak/ Jackfruit		Nenas/ Pineapple		Pepaya/ Papaya	
	2020	2021 ^x	2020	2021 ^x	2020	2021 ^x
(1)	(26)	(27)	(28)	(29)	(30)	(31)
Ranteangin	92	49	4	3	33	157
Lambai	5	30	14	9	17	13
Wawo	1	-	-	-	76	30
Lasusua	123	103	7	7	82	162
Katoi	14	33	2	1	28	51
Kodeoha	58	7	7	5	61	107
Tiwu	42	46	-	-	32	15
Ngapa	-	-	4	-	70	33
Watunohu	36	15	8	10	46	54
Pakue	32	35	32	34	1 631	1 885
Pakue Utara	84	29	10	27	182	160
Pakue Tengah	24	93	5	6	35	67
Batu Putih	199	65	7	4	9	16
Porehu	75	51	5	4	19	145
Tolala	24	5	-	-	31	34
Kolaka Utara	809	560	105	109	2 352	2 928

Lanjutan Tabel/*Continued Table* 5.1.13

Kecamatan Subdistrict	Petai/ Twisted Cluster Bean		Pisang/ Banana		Rambutan/ Rambutan	
	2020	2021 ^x	2020	2021 ^x	2020	2021 ^x
(1)	(32)	(33)	(34)	(35)	(36)	(37)
Ranteingin	-	-	300	147	15	56
Lambai	-	4	250	111	10	4
Wawo	-	6	168	246	32	-
Lasusua	3	-	307	370	7	-
Katoi	12	9	138	74	40	36
Kodeoha	12	8	436	202	23	-
Tiwu	-	-	90	68	283	302
Ngapa	-	-	206	205	5	1
Watunohu	-	-	400	600	14	-
Pakue	-	-	2 811	3 332	142	-
Pakue Utara	61	77	630	177	470	341
Pakue Tengah	-	-	22	74	35	2
Batu Putih	-	-	390	990	96	-
Porehu	-	-	3 505	8 745	24	-
Tolala	-	-	69	38	40	15
Kolaka Utara	88	104	9 722	15 378	1 236	757

Lanjutan Tabel/*Continued Table* 5.1.13

Kecamatan Subdistrict	Salak/ Snakefruit		Sawo/ Sapodilla/Sawo	
	2020	2021*	2020	2021*
(1)	(38)	(39)	(40)	(41)
Ranteingin	12	61	-	-
Lambai	212	33	-	-
Wawo	15	-	-	-
Lasusua	4	2	-	1
Katoi	2	-	-	-
Kodeoha	-	-	-	-
Tiwu	-	-	-	-
Ngapa	-	-	-	-
Watunohu	14	37	-	-
Pakue	-	10	-	-
Pakue Utara	11	27	-	-
Pakue Tengah	9	3	-	-
Batu Putih	5	5	-	-
Porehu	-	-	-	-
Tolala	-	-	-	-
Kolaka Utara	284	177	-	1

Lanjutan Tabel/*Continued Table* 5.1.13

Kecamatan Subdistrict	Sirsak/ Soursop		Sukun/ Breadfruit	
	2020	2021 ^x	2020	2021 ^x
(1)	(42)	(43)	(44)	(45)
Ranteingin	30	22	7	7
Lambai	-	-	57	2
Wawo	-	-	-	50
Lasusua	4	4	4	13
Katoi	-	-	63	24
Kodeoha	3	2	14	42
Tiwu	-	-	9	7
Ngapa	-	-	-	-
Watunohu	19	16	41	46
Pakue	2	29	16	51
Pakue Utara	19	28	54	33
Pakue Tengah	8	5	14	1
Batu Putih	-	-	-	-
Porehu	2	1	-	2
Tolala	-	-	-	-
Kolaka Utara	87	107	279	278

Catatan/Note: ^x Angka Sementara (ASEM)/Preliminary Figures

Sumber/Source: BPS, Statistik Pertanian Hortikultura SPH-BST/BPS-Statistics Indonesia, Agricultural Statistic for Horticulture SPH-BST

Tabel
Table 5.1.14

Produksi Buah-Buahan dan Sayuran Tahunan Menurut Jenis Tanaman di Kabupaten Kolaka Utara (kuintal), 2019–2021

Production of Annual Fruits and Vegetables by Kind of Plant in Kolaka Utara Regency (quintal), 2019–2021

Jenis Tanaman <i>Kind of Plants</i>	Satuan <i>Unit</i>	2019	2020	2021*
(1)	(2)	(3)	(4)	(5)
Alpukat/ <i>Avocado</i>	kw/ <i>qui</i>	1 671	1 153	1 737
Belimbing/ <i>Star Fruit</i>	kw/ <i>qui</i>	502	381	357
Duku/Langsar/ <i>Kokosan/Duku</i>	kw/ <i>qui</i>	2 188	1 463	67
Durian/ <i>Durian</i>	kw/ <i>qui</i>	3 889	4 645	1 937
Jambu Air/ <i>Water Apple</i>	kw/ <i>qui</i>	235	352	212
Jambu Biji/ <i>Guava</i>	kw/ <i>qui</i>	409	262	158
Jengkol/ <i>Jengkol</i>	kw/ <i>qui</i>	9	25	13
Jeruk Besar/ <i>Pomelo</i>	kw/ <i>qui</i>	153	209	66
Jeruk Siam/ <i>Kepron/Orange/Tangerine</i>	kw/ <i>qui</i>	83	184	95
Mangga/ <i>Mango</i>	kw/ <i>qui</i>	4 661	3 591	1 203
Manggis/ <i>Mangosteen</i>	kw/ <i>qui</i>	2	7	28
Markisa/ <i>Konyal/Passion fruit</i>	kw/ <i>qui</i>	8	4	-
Nangka/ <i>Cempedak/Jackfruit</i>	kw/ <i>qui</i>	818	809	560
Nenas/ <i>Pineapple</i>	kw/ <i>qui</i>	144	105	109
Pepaya/ <i>Papaya</i>	kw/ <i>qui</i>	2 834	2 352	2 928
Petai/ <i>Twisted Cluster Bean</i>	kw/ <i>qui</i>	31	88	104
Pisang/ <i>Banana</i>	kw/ <i>qui</i>	11 543	9 722	15 378
Rambutan/ <i>Rambutan</i>	kw/ <i>qui</i>	3 347	1 236	757
Salak/ <i>Snakefruit</i>	kw/ <i>qui</i>	331	284	177
Sawo/ <i>Sapodilla/Sawo</i>	kw/ <i>qui</i>	7	-	1
Sirsak/ <i>Soursop</i>	kw/ <i>qui</i>	83	87	107
Sukun/ <i>Breadfruit</i>	kw/ <i>qui</i>	658	279	278

Catatan/*Note*: * Angka Sementara (ASEM)/*Preliminary Figures*

Sumber/*Source*: BPS, Statistik Pertanian Hortikultura SPH-BST/BPS-Statistics Indonesia, Agricultural Statistic for Horticulture SPH-BST

5.2 PERKEBUNAN ESTATE CROPS

Tabel 5.2.1 Luas Areal Tanaman Perkebunan Menurut Kecamatan dan Jenis Tanaman di Kabupaten Kolaka Utara (ha), 2020 dan 2021
Planted Area of Estate Crops by Subdistrict and Type of Crops in Kolaka Utara Regency (ha), 2020 and 2021

Kecamatan Subdistrict	Cengkeh/Clove		Kelapa/Coconut	
	2020	2021	2020	2021
(1)	(2)	(3)	(4)	(5)
Ranteangin	649,10	649,10	424,60	424,60
Lambai	699,20	699,20	196,70	203,20
Wawo	712,20	712,20	594,30	594,30
Lasusua	2 685,00	2 685,00	531,40	556,40
Katoi	2 881,50	2 881,50	38,70	38,70
Kodeoha	1 281,40	1 281,40	286,30	296,80
Tiwu	574,80	574,80	169,40	169,40
Ngapa	1 237,30	1 237,30	376,00	376,00
Watunohu	153,00	153,00	166,00	166,00
Pakue	863,00	863,00	413,60	421,60
Pakue Utara	661,10	661,10	66,30	66,30
Pakue Tengah	849,50	849,50	67,50	67,50
Batu Putih	582,80	582,80	93,40	93,40
Porehu	133,90	133,90	17,30	17,30
Tolala	245,50	245,50	24,30	24,30
Kolaka Utara	14 209,30	14 209,30	3 465,80	3 515,80

Lanjutan Tabel/Continued Table 5.2.1

Kecamatan Subdistrict	Lada/Pepper		Kopi/Coffee	
	2020	2021	2020	2021
(1)	(6)	(7)	(8)	(9)
Ranteangin	39,50	39,50	22,00	22,00
Lambai	33,90	33,90	26,50	26,50
Wawo	44,70	44,70	49,00	49,00
Lasusua	272,20	272,20	46,50	46,50
Katoi	9,80	9,80	21,00	21,00
Kodeoha	46,50	46,50	13,50	13,50
Tiwu	13,20	13,20	-	-
Ngapa	36,20	36,20	29,80	29,80
Watunohu	4,10	4,10	-	-
Pakue	46,20	46,20	66,20	66,20
Pakue Utara	39,40	39,40	13,00	13,00
Pakue Tengah	3,00	3,00	64,71	64,71
Batu Putih	40,10	40,10	31,50	31,50
Porehu	267,50	267,50	71,50	71,50
Tolala	103,00	103,00	19,00	19,00
Kolaka Utara	999,30	999,30	474,21	474,21

Lanjutan Tabel/Continued Table 5.2.1

Kecamatan Subdistrict	Kakao/Cocoa		Pala/Nutmeg	
	2020	2021	2020	2021
(1)	(10)	(11)	(12)	(13)
Ranteangin	1 803,70	1 803,70	12,50	12,50
Lambai	1 795,70	1 795,70	13,30	13,30
Wawo	2 825,50	2 825,50	0,50	0,50
Lasusua	7 142,60	7 142,60	51,00	51,00
Katoi	3 200,10	3 200,10	8,70	8,70
Kodeoha	5 735,40	5 735,40	157,10	157,10
Tiwu	2 413,70	2 413,70	37,90	37,90
Ngapa	17 810,30	17 810,30	109,30	109,30
Watunohu	2 647,40	2 647,40	14,50	14,50
Pakue	5 651,40	5 651,40	4,00	4,00
Pakue Utara	7 290,50	7 290,50	2,00	2,00
Pakue Tengah	1 008,10	1 008,10	282,10	282,10
Batu Putih	8 321,80	8 321,80	3,00	3,00
Porehu	10 777,40	10 777,40	11,20	11,20
Tolala	545,40	545,40	-	-
Kolaka Utara	78 969,00	78 969,00	707,10	707,10

Lanjutan Tabel/Continued Table 5.2.1

Kecamatan Subdistrict	Kemiri/Candlenut		Enau/Aren/Sugar Palm	
	2020	2021	2020	2021
(1)	(14)	(15)	(16)	(17)
Ranteangin	11,00	11,00	2,00	2,00
Lambai	6,90	6,90	2,10	2,10
Wawo	6,00	6,00	6,90	6,90
Lasusua	163,50	163,50	10,50	10,50
Katoi	-	-	-	-
Kodeoha	28,20	28,20	-	-
Tiwu	-	-	5,00	5,00
Ngapa	-	-	11,80	11,80
Watunohu	-	-	0,30	0,30
Pakue	-	-	2,50	2,50
Pakue Utara	-	-	8,30	8,30
Pakue Tengah	20,20	20,20	8,00	8,00
Batu Putih	-	-	16,60	16,60
Porehu	6,70	6,70	31,70	31,70
Tolala	-	-	6,50	6,50
Kolaka Utara	242,50	242,50	112,20	112,20

Lanjutan Tabel/Continued Table 5.2.1

Kecamatan Subdistrict	Sagu/Sago		Jambu Mete/Cashew Nut	
	2020	2021	2020	2021
(1)	(14)	(15)	(16)	(17)
Ranteingin	16,80	16,80	-	-
Lambai	4,90	4,90	11,70	11,70
Wawo	7,50	7,50	11,00	11,00
Lasusua	4,00	4,00	13,70	13,70
Katoi	-	-	-	-
Kodeoha	3,30	3,30	3,80	3,80
Tiwu	-	-	-	-
Ngapa	-	-	-	-
Watunohu	-	-	-	-
Pakue	-	-	-	-
Pakue Utara	-	-	12,00	12,00
Pakue Tengah	-	-	-	-
Batu Putih	65,00	65,00	-	-
Porehu	-	-	-	-
Tolala	2,80	2,80	18,50	18,50
Kolaka Utara	104,30	104,30	70,70	70,70

Sumber/Source: Dinas Perkebunan dan Peternakan Kabupaten Kolaka Utara
Plantation and Livestock Service of Kolaka Utara Regency

Tabel 5.2.2 **Produksi Perkebunan Menurut Kecamatan dan Jenis Tanaman di Kabupaten Kolaka Utara (ton), 2020 dan 2021**
Table 5.2.2 **Production of Estate by Subdistrict and Type of Crops in Kolaka Utara Regency (ton), 2020 and 2021**

Kecamatan Subdistrict	Cengkeh/Clove		Kelapa/Coconut	
	2020	2021	2020	2021
(1)	(2)	(3)	(4)	(5)
Ranteangin	245,00	244,00	517,50	517,50
Lambai	390,00	380,00	254,30	254,30
Wawo	170,00	170,00	720,50	720,50
Lasusua	1 450,00	1 447,00	519,80	519,80
Katoi	1 460,00	1 458,00	54,40	54,40
Kodeoha	685,00	681,00	576,00	579,00
Tiwu	245,00	241,00	212,00	213,00
Ngapa	320,00	320,00	201,00	203,00
Watunohu	2,00	2,00	118,00	118,00
Pakue	273,00	272,30	332,70	331,70
Pakue Utara	275,00	274,00	87,00	88,00
Pakue Tengah	120,00	120,00	98,50	99,50
Batu Putih	170,00	169,00	64,30	63,30
Porehu	30,50	30,50	22,60	20,60
Tolala	61,00	60,00	26,00	26,00
Kolaka Utara	5 896,50	5 868,80	3 804,60	3 808,60

Lanjutan Tabel/*Continued Table* 5.2.2

Kecamatan Subdistrict	Lada/Pepper		Kopi/Coffee	
	2020	2021	2020	2021
(1)	(6)	(7)	(8)	(9)
Ranteangin	24,20	24,20	4,50	4,50
Lambai	27,00	27,00	4,70	4,70
Wawo	15,00	15,00	6,40	6,40
Lasusua	174,60	174,60	12,60	12,60
Katoi	4,70	4,70	5,30	5,30
Kodeoha	35,00	35,00	5,50	5,50
Tiwu	9,10	9,10	-	-
Ngapa	26,70	26,70	6,50	6,50
Watunohu	-	-	-	-
Pakue	28,70	28,70	22,30	22,30
Pakue Utara	33,60	33,60	4,60	4,60
Pakue Tengah	-	-	7,10	7,10
Batu Putih	35,40	35,40	11,50	11,50
Porehu	36,10	36,10	8,70	8,70
Tolala	42,00	42,00	8,20	8,20
Kolaka Utara	492,10	492,10	107,90	107,90

Lanjutan Tabel/Continued Table 5.2.2

Kecamatan Subdistrict	Kakao/Cocoa		Pala/Nutmeg	
	2020	2021	2020	2021
(1)	(10)	(11)	(12)	(13)
Ranteangin	602,10	2 602,10	3,60	3,60
Lambai	1 959,10	2 959,10	2,00	2,00
Wawo	1 015,50	2 015,50	0,20	0,20
Lasusua	3 571,10	3 571,10	-	-
Katoi	3 373,10	3 373,10	1,60	1,60
Kodeoha	2 945,10	4 945,10	24,00	24,50
Tiwu	2 882,60	3 882,60	2,90	2,90
Ngapa	12 087,10	13 087,10	8,00	9,10
Watunohu	3 717,00	3 717,00	1,90	1,90
Pakue	4 325,10	4 325,10	0,50	1,00
Pakue Utara	4 836,10	4 836,10	0,40	1,00
Pakue Tengah	3 849,10	3 849,10	70,50	70,50
Batu Putih	3 717,00	3 717,00	0,90	0,90
Porehu	5 903,00	5 903,00	1,10	1,10
Tolala	2 930,00	2 930,00	-	-
Kolaka Utara	57 713,00	65 713,00	117,60	120,30

Lanjutan Tabel/*Continued Table* 5.2.2

Kecamatan Subdistrict	Kemiri/Candlenut		Enau/Aren/Sugar Palm	
	2020	2021	2020	2021
(1)	(14)	(15)	(16)	(17)
Ranteangin	11,50	11,50	4,10	4,10
Lambai	6,70	6,70	3,50	3,50
Wawo	7,10	7,10	9,00	9,00
Lasusua	140,00	140,00	10,70	10,70
Katoi	-	-	-	-
Kodeoha	26,60	26,60	-	-
Tiwu	-	-	3,10	3,10
Ngapa	-	-	5,90	5,90
Watunohu	-	-	-	-
Pakue	-	-	3,90	3,90
Pakue Utara	-	-	9,50	9,50
Pakue Tengah	14,40	14,40	10,50	10,50
Batu Putih	-	-	14,00	14,00
Porehu	4,10	4,10	38,00	38,00
Tolala	-	-	4,90	4,90
Kolaka Utara	210,40	210,40	117,10	117,10

Lanjutan Tabel/Continued Table 5.2.2

Kecamatan Subdistrict	Sagu/Sago		Jambu Mete/Cashew Nut	
	2020	2021	2020	2021
(1)	(14)	(15)	(16)	(17)
Ranteangin	21,00	21,00	-	-
Lambai	5,30	5,30	2,30	2,30
Wawo	7,00	7,00	2,90	2,90
Lasusua	6,70	6,70	3,80	3,80
Katoi	-	-	-	-
Kodeoha	5,00	5,00	1,50	1,50
Tiwu	-	-	-	-
Ngapa	-	-	-	-
Watunohu	-	-	-	-
Pakue	-	-	-	-
Pakue Utara	-	-	3,90	3,90
Pakue Tengah	-	-	-	-
Batu Putih	82,00	82,00	-	-
Porehu	-	-	-	-
Tolala	4,10	4,10	8,50	8,50
Kolaka Utara	131,10	131,10	22,90	22,90

Sumber/Source: Dinas Perkebunan dan Peternakan Kabupaten Kolaka Utara
Plantation and Livestock Service of Kolaka Utara Regency

5.3 PERIKANAN FISHERY

Tabel 5.3.1 Jumlah Rumah Tangga Perikanan Budidaya Menurut Kecamatan dan Subsektor di Kabupaten Kolaka Utara, 2021
Number of Aquaculture Household by Subdistrict Subsector in Kolaka Utara Regency, 2021

Kecamatan Subdistrict	Budidaya Laut Marine Culture	Tambak Brackish Water Pond	Kolam Fresh Water Pond	Keramba Jaring Apung Cage Floating Cage Net	Sawah Paddy Field	Jumlah Total
(1)	(2)	(3)	(4)	(5)	(6)	(7)
Ranteangin	-	77	1	-	-	78
Lambai	-	10	7	-	-	17
Wawo	-	45	3	-	-	48
Lasusua	-	5	34	-	-	39
Katoi	-	2	6	-	-	8
Kodeoha	-	2	15	-	-	17
Tiwu	20	107	11	-	-	138
Ngapa	-	-	11	-	-	11
Watunohu	-	270	11	-	-	281
Pakue	-	460	9	-	-	469
Pakue Utara	10	150	9	-	-	169
Pakue Tengah	35	170	14	-	16	235
Batu Putih	-	48	21	-	-	69
Porehu	-	-	139	-	-	139
Tolala	-	35	7	-	-	42
Kolaka Utara	65	1 381	298	0	16	1 760

Sumber/Source: Dinas Perikanan Kabupaten Kolaka Utara
Fisheries Services of Kolaka Utara Regency

Tabel
Table 5.3.2

Jumlah Rumah Tangga Perikanan Tangkap Menurut Kecamatan dan Subsektor di Kabupaten Kolaka Utara, 2021
Number of Fish Capture Households by Subdistrict and Subsector in Kolaka Utara Regency, 2021

Kecamatan Subdistrict	Perikanan Laut Marine Fisheries	Perairan Umum Inland Fisheries	Jumlah Total
(1)	(2)	(3)	(4)
Ranteangin	133	9	142
Lambai	122	13	135
Wawo	179	11	190
Lasusua	260	19	279
Katoi	178	12	190
Kodeoha	137	10	147
Tiwu	141	10	151
Ngapa	-	16	16
Watunohu	251	18	269
Pakue	182	21	203
Pakue Utara	147	21	168
Pakue Tengah	202	17	219
Batu Putih	184	19	203
Porehu	-	20	20
Tolala	292	12	304
Kolaka Utara	2 408	228	2 636

Sumber/Source: Dinas Perikanan Kabupaten Kolaka Utara
Fisheries Services of Kolaka Utara Regency

Tabel
Table 5.3.3**Jumlah Produksi Ikan Olahan Menurut Kecamatan (Kg) di Kabupaten Kolaka Utara, 2021**
Number of Production of Processed Fish by Subdistrict (Kg) in Kolaka Utara Regency, 2021

Kecamatan Subdistrict	Ikan Laut Marine Fish	Ikan Darat Inland Fish	Jumlah Total
(1)	(2)	(3)	(4)
Ranteangin	-	-	-
Lambai	-	-	-
Wawo	-	-	-
Lasusua	690	-	690
Katoi	-	-	-
Kodeoha	600	-	600
Tiwu	15	-	15
Ngapa	711	-	711
Watunohu	1977	-	1977
Pakue	155	-	155
Pakue Utara	-	-	-
Pakue Tengah	-	-	-
Batu Putih	-	-	-
Porehu	-	-	-
Tolala	100	-	100
Kolaka Utara	4 248,00	0	4 248,00

Sumber/Source: Dinas Perikanan Kabupaten Kolaka Utara
Fisheries Services of Kolaka Utara Regency

INDUSTRI, PERTAMBANGAN, DAN ENERGI

Industry, Mining, and Energy



Distribusi Listrik PLN

Electricity Distribution of PLN

2021



Daya Terpasang
Installed Electricity
Power

37.754,7

KW



Produksi Listrik
Electricity Production

46.189,3

MWh



Listrik Terjual
Electricity Sold

41.627,62

MWh



Susut/Hilang
Shrinkage/Lost

4.598,91

MWh



Jumlah Pelanggan
Number of Customers

31.613

Distribusi Air PDAM

Water Distribution of PDAM

2021



Jumlah Pelanggan
Number of Customers

12.087



Air yang Disalurkan
Distributed Water

2.110.528

m³



Nilai
Value

7,240

milyar/billion

PENJELASAN TEKNIS

1. Klasifikasi industri yang digunakan berdasar kepada Klasifikasi Baku Lapangan Usaha Indonesia (KBLI). KBLI adalah klasifikasi lapangan usaha yang berdasar kepada International Standard Industrial Classification of All Economic Activities (ISIC) revisi 4 yang telah disesuaikan dengan kondisi Indonesia.
2. Industri adalah suatu kegiatan ekonomi yang melakukan kegiatan mengubah suatu barang dasar secara mekanis, kimia, atau dengan tangan sehingga menjadi barang jadi/setengah jadi, dan atau barang yang kurang nilainya menjadi barang yang lebih tinggi nilainya, dan sifatnya lebih dekat kepada pemakai akhir. Termasuk dalam kegiatan ini adalah jasa industri dan pekerjaan perakitan.
3. Jasa industri adalah kegiatan industri yang melayani keperluan pihak lain. Pada kegiatan ini bahan baku disediakan oleh pihak lain sedangkan pihak pengolah hanya melakukan pengolahannya dengan mendapat imbalan sebagai balas jasa (upah maklon).
4. Perusahaan atau usaha industri adalah suatu unit (kesatuan) usaha yang melakukan kegiatan ekonomi, bertujuan menghasilkan barang atau jasa, terletak pada suatu bangunan atau lokasi tertentu, dan mempunyai catatan administrasi

TECHNICAL NOTES

1. *The industrial classification adopted refers to the Klasifikasi Baku Lapangan Usaha Indonesia (KBLI). KBLI is classification of economic activities based on the International Standard Industrial Classification of All Economic Activities (ISIC rev 4) that has been modified according to the local condition in Indonesia.*
2. *Industry is defined as an economic activity processing basic goods mechanically, chemicals or manually into final or intermediate goods. It is also defined as processing of lower value goods into higher value goods as final or intermediate products. The activities also include services for manufacturing and assembling.*
3. *Services for manufacturing is defined as a manufacturing activity which serving other manufacturing establishments. In this case, raw materials are supplied by others while the workers are paid as a compensation for processing raw materials.*
4. *A manufacturing establishment is defined as a production unit engaged in economic activity, producing goods or services, located in a building or in a certain location, keeping a business record concerning the production and cost structure, and having a person or*

tersendiri mengenai produksi dan struktur biaya serta ada seorang atau lebih yang bertanggung jawab atas usaha tersebut.

5. Industri dikelompokkan ke dalam 4 golongan berdasarkan banyaknya pekerja, yaitu: industri besar (100 orang pekerja atau lebih), industri sedang/menengah (20–99 orang pekerja), industri kecil (5–19 orang pekerja), dan industri mikro (1–4 orang pekerja). Pertambangan adalah suatu kegiatan pengambilan endapan bahan galian berharga dan bernilai ekonomis dari dalam kulit bumi, di bawah permukaan bumi, dan di bawah permukaan air.
 6. Bahan tambang adalah hasil produksi dari kegiatan pertambangan yang merupakan sumber daya alam yang tidak dapat diperbarui.
 7. Kapasitas listrik terpasang adalah total kapasitas dari seluruh mesin pembangkit listrik yang dioperasikan.
 8. Listrik yang dibangkitkan adalah jumlah listrik yang dibangkitkan oleh seluruh mesin pembangkit listrik dan dinyatakan dalam satuan dasar Watt hours
 9. Jumlah listrik/gas/air bersih yang terjual adalah banyaknya listrik/gas/air bersih yang disalurkan kepada para pelanggan.
 10. Pelanggan adalah individu atau kelompok, baik rumah tangga, perusahaan atau institusi non
- more that are responsible to those activities.*
 - 5. Industry are categorized into four groups, based on the number of employees: large scale manufacturing (100 employees or more), medium scale manufacturing (20–99 employees), small scale manufacturing (5–19 employees), and micro industry (1–4 employees). Mining is an activity of taking valued quarried material from within the earth layer, under earth surface, and under water level.*
 - 6. Mine material is a natural resource as the production of mining operations that can not be renewed.*
 - 7. Installed electricity capacity is the total capacity of all operated power plants machines.*
 - 8. Electricity generated is the amount of electricity generated by all power plant engine in Watt hours standard unit.*
 - 9. Sold electricity/gas/cleaned water is total electricity/gas/ cleaned water distributed to customers.*
 - 10. Customers are individuals or groups, whether household, company or nonprofit institutions*

profit yang membeli air bersih dari perusahaan air bersih.

11. Air disalurkan adalah volume air bersih dari perusahaan air bersih.

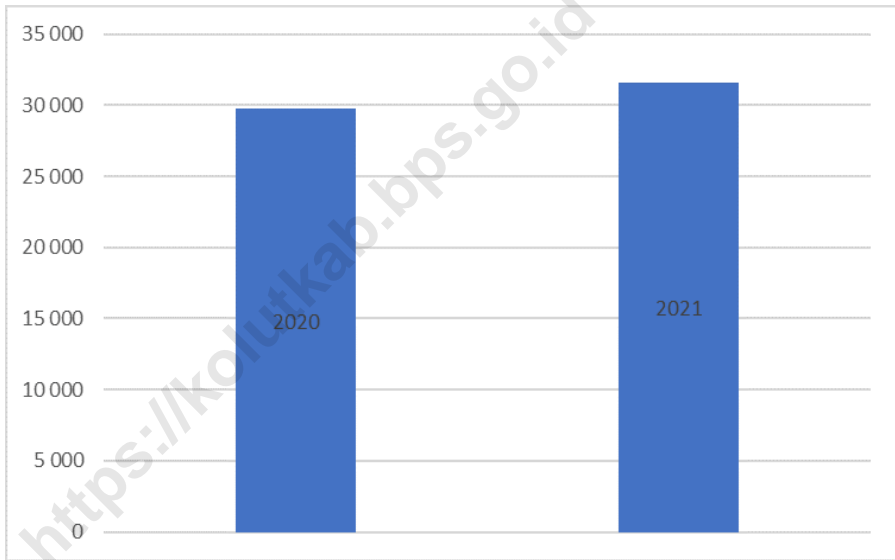
that buy water supply from water supply establishment.

11. *Distributed water is the volume of water supply from water supply establishment.*

<https://kolutkab.bps.go.id>

Gambar
Figures 6.1

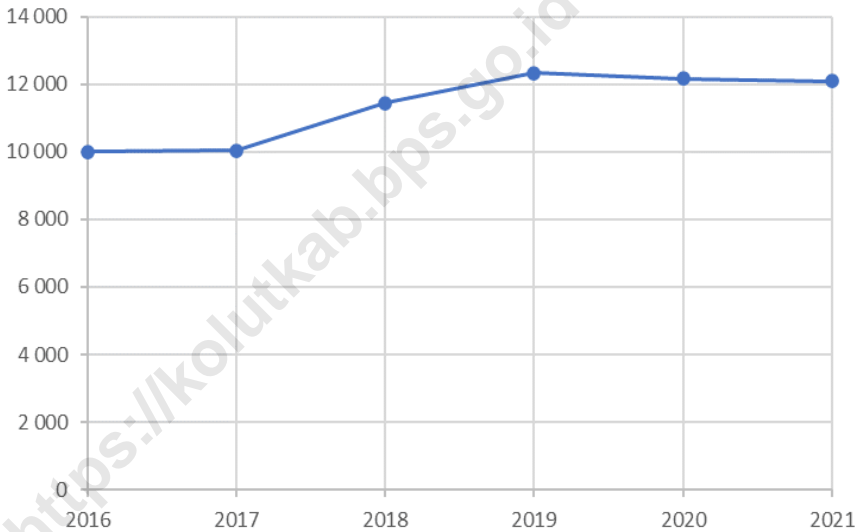
**Jumlah Pelanggan Listrik di Kabupaten Kolaka Utara,
2021**
**Number of Electricity Customer in Kolaka Utara Regency,
2021**



Sumber/Source : PT. PLN Ranting Kolaka Utara
State Electricity of Public Enterprise in Kolaka Utara

Gambar 6.2
Figures

**Jumlah Pelanggan Air Minum di Kabupaten Kolaka Utara,
2017-2021**
**Number of Customers of Water Supply Establishment in
Kolaka Utara Regency, 2017-2021**



Sumber/Source : Perusahaan Daerah Air Minum Kabupaten Kolaka Utara
Water Supply Establishment of Kolaka Utara Regency

Tabel
Table 6.1

Daya Terpasang, Produksi, dan Distribusi Listrik PT. PLN (Persero) pada Cabang/Ranting PLN di Kabupaten Kolaka Utara, 2020-2021
Installed Electricity Power, Production, and Distribution of PT. PLN (Persero) at PLN Branch in Kolaka Utara Regency, 2020-2021

Tahun Year	Daya Terpasang Installed Electricity Power (KW)*	Produksi Listrik Electricity Production (MWh)	Listrik Terjual Electricity Sold (MWh)	Dipakai Sendiri Own Used (KWh)	Susut/ Hilang Shrinkage/ Lost (MWh)*
(1)	(2)	(3)	(4)	(5)	(6)
2020	33 759,95	42 461 810,00	38 314 473,00	45 890,00	4 101 447,00
2021	37 754,70	46 189 348,36	41 627 621,81	330 559,42	4 598 911,66

Catatan/Note: * Data tidak tersedia sampai level kecamatan/Data not available to subdistrict level
 Sumber/Source: PT. PLN Ranting Kolaka Utara
 State Electricity of Public Enterprise in Kolaka Utara

Tabel
Table 6.2**Jumlah Pelanggan Listrik di Kabupaten Kolaka Utara,
2020–2021**
**Number of Electricity Customers in Kolaka Utara Regency,
2020–2021**

Tahun Year	Industri Pengolahan Manufacturing Industry	Penerangan Jalan Road Lighting	Jawatan Kantor Government Institution	Rumah Tangga Household	Sosial Social
(1)	(2)	(3)	(4)	(5)	(6)
2020	16	19	292	27 082	724
2021	34	19	343	28 644	768

Tahun Year	Perusahaan Bisnis Business Establishment	Jumlah Total
(1)	(7)	(8)
2020	1 616	29 749
2021	1 789	31 597

Sumber/Source: PT. PLN Ranting Kolaka Utara
State Electricity of Public Enterprise in Kolaka Utara

Tabel
Table 6.3**Jumlah Pelanggan dan Air yang Disalurkan Menurut Kecamatan di Kabupaten Kolaka Utara, 2021**
Number of Customers and Distributed Water by Subdistrict in Kolaka Utara Regency, 2021

Kecamatan Subdistrict	Pelanggan Number of Customers	Air Disalurkan Distributed Water (m ³)	Nilai Value (Rp)
(1)	(2)	(3)	(4)
Ranteangin	828	77 980	251 688 940
Lambai
Wawo
Lasusua	3 587	841 911	3 047 010 205
Katoi	-	-	-
Kodeoha	797	101 461	333 543 985
Tiwu	1 005	123 930	368 155 080
Ngapa	2 674	412 761	1 394 029 410
Watunohu	-	-	-
Pakue	1 292	247 993	845 318 165
Pakue Utara	958	178 346	609 149 605
Pakue Tengah	369	37 902	122 907 915
Batu Putih	-	-	-
Porehu	354	48 654	159 754 255
Tolala	223	39 590	108 368 750
Kolaka Utara	12 087	2 110 528	7 239 926 310

Catatan/Note: Jumlah pelanggan di Kecamatan Lambai dan Wawo tercatat di Kecamatan Ranteangin
Kecamatan Watunohu dan Batu Putih tidak terdapat pelanggan

Sumber/Source: Perusahaan Daerah Air Minum Kabupaten Kolaka Utara
Water Supply Establishment of Kolaka Utara Regency

Tabel 6.4
Table**Jumlah Pelanggan Air Minum Menurut Kegiatan Pelanggan di Kabupaten Kolaka Utara, 2017-2021**
Number of Customers of Water Supply Establishment by Kind of Customers in Kolaka Utara Regency, 2017-2021

Tahun Years	Rumah Tangga Household	Hotel dan Obyek Pariwisata Hotels and Tourism Facilities	Badan-Badan Sosial Social Boards	Umum General
(1)	(2)	(3)	(4)	(5)
2017	8 453	-	1 374	-
2018	10 980	-	81	183
2019	10 740	-	91	1 309
2020	10 633	-	96	1273
2021	10 569	-	97	1 259

Lanjutan Tabel/Continued Table 6.4

Tahun Years	Toko, Perusahaan dan Industri Shops, Establishments and Industry	Instansi Pemerintah Government Institution	Jumlah Total
(1)	(6)	(7)	(9)
2017	205	-	10 032
2018	192	-	11 436
2019	184	-	12 324
2020	168	-	12 170
2021	162	-	12 087

Sumber/Source: Perusahaan Daerah Air Minum Kabupaten Kolaka Utara
Water Supply Establishment of Kolaka Utara Regency

PARIWISATA

Tourism



Jumlah Obyek Wisata Kabupaten Kolaka Utara

*Number of Tourist Spots in Kolaka
Utara Regency*

59

Obyek Wisata
Tourist Spots



Beberapa di antaranya yaitu Pantai Pasir Putih, Danau Biru, dan Pulau Bintang
Some of the well known tourist spots are Pantai Pasir Putih, Danau Biru, and Pulau Bintang

Statistik Hotel Kolaka Utara 2021

Hotel Statistics of Kolaka Utara 2021

303

Tempat Tidur
Beds



34

Hotel
Hotels



393

Kamar
Rooms

PENJELASAN TEKNIS

1. Konsep dan definisi pariwisata mengikuti rekomendasi World Tourism Organization (WTO) dan International Union of Office Travel Organization (IUOTO).
2. Wisatawan mancanegara adalah setiap pengunjung yang mengunjungi suatu negara di luar tempat tinggalnya, didorong oleh satu atau beberapa keperluan tanpa bermaksud memperoleh penghasilan di tempat yang dikunjungi dan lama kunjungan tersebut tidak lebih dari satu tahun (12 bulan). Wisatawan (turis) secara umum yaitu setiap pengunjung yang tinggal paling sedikit 24 jam akan tetapi tidak lebih dari satu tahun di tempat yang dikunjungi dengan maksud antara lain: berlibur, rekreasi, olahraga, bisnis, menghadiri pertemuan, studi, dan kunjungan dengan alasan kesehatan.
3. Akomodasi adalah suatu usaha yang menggunakan suatu bangunan atau sebagian bangunan yang disediakan secara khusus, dan setiap orang dapat menginap, makan serta memperoleh pelayanan dan fasilitas lainnya dengan pembayaran. Akomodasi dibedakan antara hotel dan akomodasi lainnya. Ciri khusus dari hotel adalah mempunyai restoran yang berada di bawah manajemen hotel tersebut.

TECHNICAL NOTES

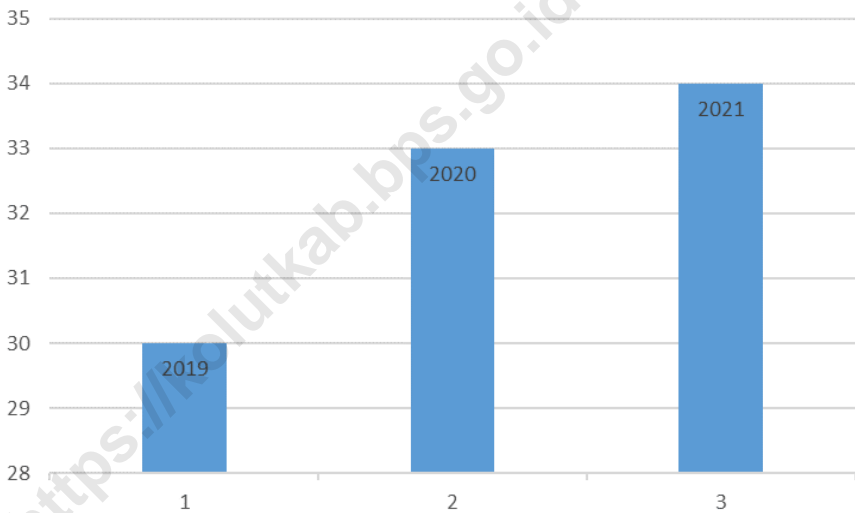
1. *The concept and definition of tourism refers to the recommendations of the World Tourism Organization (WTO) and International Union of Office Travel Organizations (IUOTO)*
2. *A foreign visitor is any person visiting a country other than his usual place of residence for any reason other than for earning income in the country visited, and the length of stay is no more than one year (12 months). Tourist is any visitor staying for at least 24 hours, but not more than one year, in the country visited, with the intention of visiting and for any purpose: pleasure, recreation, sports, business, visiting friends and relatives, missions, attending meetings, conferences, visit for health reasons and study.*
3. *An accommodation is an establishment using a building or a part of a building, prepared commercially for any person to stay, eat and obtain service as well as other facilities. Accommodation is segregated into hotel and other accommodations. The special characteristic of a hotel is having a restaurant under the hotel management.*

4. Hotel berbintang yaitu hotel yang telah memenuhi persyaratan yang ditentukan seperti persyaratan fisik, bentuk pelayanan yang diberikan, kualifikasi tenaga kerja, jumlah kamar dan lainnya. Hotel tidak berbintang yaitu hotel yang tidak memenuhi persyaratan yang telah ditentukan.
4. *A classified hotel is an accommodation which meets specified standards regarding physical requirements, services provided, manpower qualifications, number of rooms available, etc. A non-classified hotel is an accommodation which has not met the requirements mentioned.*

<https://kolutkab.bps.go.id>

Gambar 7.1
Figures

Jumlah Hotel di Kabupaten Kolaka Utara, 2019–2021
Number of Hotels in Kolaka Utara Regency, 2019–2021



Sumber/Source : BPS Kabupaten Kolaka Utara/BPS, *Statistic of Kolaka Utara Regency*

Tabel
Table 7.1**Jumlah Akomodasi Hotel Menurut Kecamatan di
Kabupaten Kolaka Utara, 2020–2021**
**Number of Hotel Accomodation by Subdistrict in Kolaka
Utara Regency, 2020–2021**

Kecamatan Subdistrict	Hotel Hotels		Kamar Rooms		Tempat Tidur Beds	
	2020	2021	2020	2021	2020	2021
(1)	(2)	(3)	(4)	(5)	(6)	(7)
Ranteangin	1	1	5	5	5	5
Lambai	1	1	5	5	5	5
Wawo	-	-	-	-	-	-
Lasusua	20	22	203	223	272	289
Katoi	-	-	-	-	-	-
Kodeoha	-	-	-	-	-	-
Tiwu	-	-	-	-	-	-
Ngapa	4	3	31	21	41	34
Watunohu	-	-	-	-	-	-
Pakue	1	1	5	4	5	4
Pakue Utara	-	-	-	-	-	-
Pakue Tengah	-	-	-	-	-	-
Batu Putih	4	4	35	31	36	36
Porehu	-	-	-	-	-	-
Tolala	2	2	11	14	17	20
Kolaka Utara	33	34	295	303	381	393

Sumber/Source: BPS Kabupaten Kolaka Utara/BPS, *Statistic of Kolaka Utara Regency*

Tabel
Table 7.2**Jumlah Hotel/Akomodasi, Kamar, dan Tempat Tidur di
Kabupaten Kolaka Utara, 2019–2021**
*Number of Hotel / Accomodation in Kolaka Utara Regency,
2019–2021*

Tahun Year	Hotel Hotels	Kamar Rooms	Tempat Tidur Beds
(1)	(2)	(3)	(4)
2019	30	292	387
2020	33	295	381
2021	34	303	393

Sumber/Source: BPS Kabupaten Kolaka Utara/BPS, *Statistic of Kolaka Utara Regency*

Tabel
Table 7.3

Jumlah Kamar dan Tempat Tidur pada Hotel Berbintang dan Tidak Berbintang di Kabupaten Kolaka Utara, 2019–2021
Number of Room and Bed in Starred and non Starred Hotels Kolaka Utara Regency, 2019–2021

Tahun Year	Hotel Berbintang Starred Hotel		Hotel Tidak Berbintang Non-Starred Hotel	
	Kamar Rooms	Tempat Tidur Beds	Kamar Rooms	Tempat Tidur Beds
(1)	(2)	(3)	(4)	(5)
2019	-	-	292	387
2020	-	-	295	381
2021	-	-	303	393

Sumber/Source: BPS Kabupaten Kolaka Utara/BPS, *Statistic of Kolaka Utara Regency*

Tabel
Table 7.4

**Jumlah Hotel/Akomodasi, Kamar, dan Tempat Tidur di
Kabupaten Kolaka Utara, 2019–2021**
**Number of Hotel / Accomodation in Kolaka Utara Regency,
2019–2021**

Tahun Year	Hotel Berbintang Starred Hotel		Hotel Tidak Berbintang Non-Starred Hotel	
	Dalam Negeri Domestic	Asing Foreign	Dalam Negeri Domestic	Asing Foreign
(1)	(2)	(3)	(4)	(5)
12019	-	-	-	-
12020	-	-	-	-
2021	-	-	19 463	1

Catatan/Notes: ¹Jumlah tamu tidak didata/There are no guest counting

Sumber/Source: BPS Kabupaten Kolaka Utara/BPS, Statistic of Kolaka Utara Regency

<https://kolutkab.bps.go.id>

TRANSPORTASI DAN KOMUNIKASI

Transportation and Communication

2021

Total Panjang Jalan
Length of Road

753,19 km²

Panjang Jalan Lainnya
Length of Others Road

75,16 km²

Panjang Jalan Kerikil
Length of Gravel Road

177,19 km²

Panjang Jalan Aspal
Length of Paved Road

428,82 km²

Panjang Jalan Tanah
Length of Soil Road

72,03 km²

Jumlah Kendaraan Bermotor 2021

Number of Motorized Vehicles in 2021



147 unit

Mobil Penumpang
Passenger Cars

269 unit

Truk
Trucks



29.466 unit

Sepeda Motor
Motorcycles

4 unit

Bus
Buses



PENJELASAN TEKNIS**TECHNICAL NOTES**

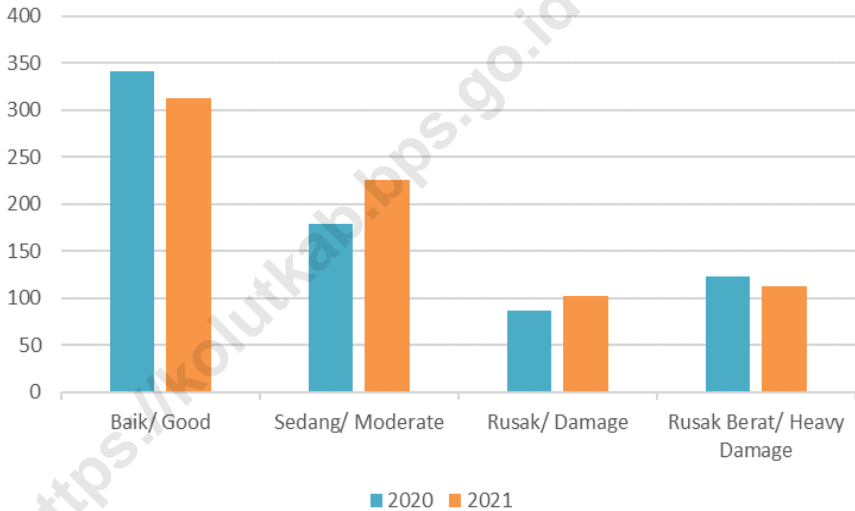
1. Jalan merupakan prasarana angkutan darat yang sangat penting dalam memperlancar kegiatan hubungan perekonomian, baik antara satu kota dengan kota lainnya maupun antara kota dengan desa dan antara desa dengan desa lainnya. Kondisi jalan yang baik akan memudahkan mobilitas penduduk dalam mengadakan hubungan perekonomian dan kegiatan sosial lainnya.
2. Sarana angkutan darat seperti kendaraan bermotor disamping dapat dipergunakan oleh masyarakat sebagai angkutan penumpang juga dapat digunakan sebagai angkutan barang-barang produksi hasil pertanian, kehutanan, dan hasil-hasil lainnya. Jenis sarana angkutan darat yang dicakup disini adalah kendaran bermotor yang meliputi mobil penumpang, bus, truk, dan sepeda motor. Mobil penumpang adalah setiap kendaraan bermotor yang dilengkapi dengan tempat duduk untuk sebanyak-banyaknya delapan orang, tidak termasuk tempat duduk untuk pengemudi, baik dilengkapi atau tidak dilengkapi bagasi. Bis adalah setiap kendaraan bermotor yang dilengkapi dengan tempat duduk untuk lebih dari delapan orang, tidak termasuk tempat duduk

1. *Road is the land transportation infrastructure that is very important in speeding up the economic relations activities, both between one city to another city, between villages and cities, and between one village to another village. A good road conditions would facilitate the mobility of the population in carrying out the economic relations and conduct other social activities*
2. *Land transportation such motor vehicles can be used by the community as a passenger transportation. It also can be used as a goods transportation of agricultural production, forestry and other results. Types of land transportation facilities covered here are motor vehicles including passenger cars, bus, truck, and motorcycle. Passengers cars are any motor vehicles with no more than eight seats, excluding seat for driver. It can be with or without boat. Buses are passengers cars having seats for more than eight. Truck are any motor vehicles used to transport goods excluding passenger cars, buses, and motorcycles*

- untuk pengemudi, baik dilengkapi atau tidak dilengkapi bagasi. Truk adalah setiap kendaraan bermotor yang digunakan untuk angkutan barang selain mobil penumpang, bis, dan kendaraan bermotor roda dua.
3. Pelabuhan yang ada di Kabupaten Kolaka Utara adalah Pelabuhan Ujung Tobaku yang berada di Kecamatan Katoi. Sarana angkutan laut yang beroperasi di Pelabuhan Ujung Tobaku antara lain kapal cepat dan kapal ferry yang setiap hari memuat penumpang maupun barang.
 4. Kunjungan kapal adalah kapal yang datang di pelabuhan baik untuk berlabuh di perairan maupun bersandar di dermaga.
 5. Pembangunan pos dan giro diarahkan untuk memperlancar pelayanan arus informasi ke seluruh penjuru tanah air. Kantor pos adalah pemberi pelayanan pengiriman barang, uang, dsb dari suatu tempat ke tempat lain. Pengguna pelayanan biasanya diharuskan menempel perangko yang cukup pada sampul surat, kartu pos, pos wesel, warkat pos, paket dsb. Rumah pos berfungsi sama seperti kantor pos dan kantor pos pembantu, bedanya rumah pos biasanya terletak di daerah terpencil.
3. *The harbour which is in Kolaka Utara Regency is Ujung Tobaku Harbour. It is located in Katoi subdistrict. Sea transportations that operated at Ujung Tobaku harbour are fast ship and ferry. That load passengers and goods everyday*
 4. *Ships call is a ship arriving at a port either for docking or berthing.*
 5. *Development on giro and post is directed to expedite the services of information flow throughout the country. Post Office is an establishment dealing with the delivery goods, letters, money, etc from one place to another place. Service users usually put postage stamps on the envelope and postcard or are charged with amount of money in obtaining services such as money order, aerogramme, package post, etc. A mailing house has the same function as post office and auxiliary post office. It is usually located in remote areas.*

Gambar 8.1
Figures

**Panjang Jalan Menurut Kondisi Jalan di Kabupaten
Kolaka Utara (km), 2020-2021**
*Length of Road by Condition of Roads in Kolaka Utara
Regency (km), 2020-2021*



Sumber/Source : Dinas Pekerjaan Umum dan Penataan Ruang Kabupaten Kolaka Utara
Public Work Service of Kolaka Utara Regency

8.1 TRANSPORTASI TRANSPORTATION

Tabel 8.1.1 Panjang Jalan¹ Menurut Tingkat Kewenangan Pemerintahan di Kabupaten Kolaka Utara (km), 2019–2021
Table 8.1.1 Length of Roads¹ by Level of Government Authority in Kolaka Utara Regency (km), 2019–2021

Tingkat Kewenangan Pemerintahan Level of Government Authority	2019	2020	2021
(1)	(2)	(3)	(4)
Negara ² /State ²	181,320	181,720	205,46
Provinsi/Province	50,800	50,800	50,8
Kabupaten/Kota Regency/Municipality	496,934	496,930	496,928
Jumlah/Total	729,054	729,450	753,188

Catatan/Note: ¹ Data tidak termasuk panjang jalan tol/Excluding toll road

² Berdasarkan Keputusan Menteri Pekerjaan Umum dan Perumahan Rakyat No. 248/KPTS/M/2016/Based on Public Work and Public Housing Ministerial Decree No. 248/KPTS/M/2016

Sumber/Source: Dinas Pekerjaan Umum dan Penataan Ruang Kabupaten Kolaka Utara
Public Work Service of Kolaka Utara Regency

Tabel 8.1.2 Panjang Jalan Menurut Jenis Permukaan Jalan di Kabupaten Kolaka Utara (km), 2019–2021
Length of Roads by Type of Road Surface in Kolaka Utara Regency (km), 2019–2021

Jenis Permukaan Jalan <i>Type of Road Surface</i>	2019	2020	2021
(1)	(2)	(3)	(4)
Aspal/ <i>Paved</i>	411,969	403,850	428,821
Kerikil/ <i>Gravel</i>	193,680	172,435	176,187
Tanah/ <i>Soil</i>	49,589	72,730	72,025
Lainnya/ <i>Others</i>	73,816	80,435	75,157
Jumlah/<i>Total</i>	729,054	729,450	752,19

Sumber/*Source*: Dinas Pekerjaan Umum dan Penataan Ruang Kabupaten Kolaka Utara
Public Work Service of Kolaka Utara Regency

Tabel 8.1.3 Panjang Jalan Menurut Kondisi Jalan di Kabupaten Kolaka Utara (km), 2019–2021
Table *Length of Roads by Condition of Roads in Kolaka Utara Regency (km), 2019–2021*

Kondisi Jalan Condition of Roads	2019	2020	2021
(1)	(2)	(3)	(4)
Baik/Good	315,171	341,375	312,011
Sedang/Moderate	118,488	178,660	225,821
Rusak/Damage	44,052	86,136	102,274
Rusak Berat/Severely Damage	251,343	123,279	113,084
Jumlah/Total	729,054	729,450	753,190

Sumber/Source: Dinas Pekerjaan Umum dan Penataan Ruang Kabupaten Kolaka Utara
 Public Work Service of Kolaka Utara Regency

Tabel 8.1.4
Table**Jumlah Kendaraan Bermotor Menurut Kecamatan dan Jenis Kendaraan di Kabupaten Kolaka Utara, 2021**
Number of Motor Vehicles by Subdistrict and Type of Vehicle in Kolaka Utara Regency, 2021

Kecamatan Subdistrict	Jenis Kendaraan Type of Vehicle			
	Mobil Penumpang Passenger Cars	Bus Buses	Truk Trucks	Sepeda Motor Motorcycles
(1)	(2)	(3)	(4)	(5)
Ranteangin	37	-	9	1 585
Lambai	42	-	9	1 124
Wawo	4	-	6	1 215
Lasusua	11	2	67	3 595
Katoi	6	-	17	1 259
Kodeoha	6	-	10	1 307
Tiwu	-	-	-	817
Ngapa	11	-	34	2 809
Watunohu	2	1	-	2 140
Pakue	5	-	16	3 000
Pakue Utara	3	-	28	2 325
Pakue Tengah	7	-	11	2 110
Batu Putih	5	-	19	3 024
Porehu	3	-	36	2 201
Tolala	5	1	7	955
Kolaka Utara	147	4	269	29 466

Sumber/Source : Dinas Perhubungan Kabupaten Kolaka Utara
Transportation Services of Kolaka Utara Regency

Tabel 8.1.5 Jumlah Kendaraan Bermotor yang Diuji Menurut Jenis Kendaraan di Kabupaten Kolaka Utara, 2017-2021
Table Number of Tested Motor Vehicle by Type in Kolaka Utara Regency, 2017-2021

Jenis Kendaraan Type Of Vehicle	2017	2018	2019	2020	2021
(1)	(2)	(3)	(4)	(5)	(6)
Mobil Pick-Up	112	86	127	139	-
Mobil Bus	-	-	-	-	-
Mobil Truk	31	20	23	26	-
Mobil Tangki	-	-	-	-	-
Mobil Station	-	-	-	-	-
Mobil Pemadam Api	-	-	-	-	-
Sedan Taxi	-	-	-	-	-
Mobil Box	3	3	3	3	-
Mobil Bus	13	36	61	61	-
Mikrolet	-	-	-	-	-
Jumlah/Total	159	145	214	229	-

Sumber/Source : Dinas Perhubungan Kabupaten Kolaka Utara
 Transportation Services of Kolaka Utara Regency

8.2 KOMUNIKASI COMMUNICATION

Tabel 8.2.1 **Jumlah Kantor Pos Pembantu Menurut Kecamatan di Kabupaten Kolaka Utara, 2018–2021**
Number of Post Offices Subsidiaries by Subdistrict in Kolaka Utara Regency, 2018–2021

Kecamatan Subdistrict	2018	2019	2020	2021
(1)	(2)	(3)	(4)	(5)
Ranteangin	-	-	-	-
Lambai	-	-	-	-
Wawo	-	-	-	-
Lasusua	1	1	1	1
Katoi	-	-	-	-
Kodeoha	-	-	-	-
Tiwu	-	-	-	-
Ngapa	1	1	1	1
Watunohu	-	-	-	-
Pakue	-	-	-	-
Pakue Utara	-	-	-	-
Pakue Tengah	-	-	-	-
Batu Putih	-	-	-	-
Porehu	-	-	-	-
Tolala	-	-	-	-
Kolaka Utara	2	2	2	2

Sumber/Source: Kantor Pos Kabupaten Kolaka Utara
Post Office of Kolaka Utara Regency

PERBANKAN, KOPERASI, DAN HARGA-HARGA

Banking, Cooperative, and Prices



Jumlah Bank di Kabupaten Kolaka Utara

Number of Banks in Kolaka Utara Regency

2021

mandiri

2

BANKSULTRA
Maju Bersama

3

6

BANK BRI

5

Bank Lainnya
Other Banks

Jumlah Koperasi di Kabupaten Kolaka Utara 2021

Number of Cooperatives in Kolaka Utara Regency 2021

15

Koperasi Unit Desa (KUD)
Village Cooperative Units

164

Koperasi Lainnya
Other Cooperatives

13

Koperasi Pegawai Republik Indonesia (KPRI)
Civil Servant Republic of Indonesia Cooperative



PENJELASAN TEKNIS

1. Koperasi adalah badan usaha yang beranggotakan orang seorang atau badan hukum koperasi dengan melandaskan kegiatannya berdasarkan prinsip koperasi sekaligus sebagai gerakan ekonomi rakyat yang berdasar atas asas kekeluargaan
2. Sisa hasil usaha koperasi merupakan pendapatan koperasi yang diperoleh dalam satu tahun buku dikurangi dengan biaya, penyusutan, dan kewajiban lainnya termasuk pajak dalam tahun buku yang bersangkutan.
3. Koperasi, Kebijakanaksanaan pemerintah dalam pembinaan koperasi ditujukan agar koperasi menjadi lembaga ekonomi yang kuat dan menjadi wadah utama untuk membina kemampuan usaha golongan ekonomi lemah. Usaha tersebut antara lain dengan memberikan fasilitas PMDN kepada perusahaan swasta yang mengikutsertakan koperasi dalam kegiatan usahanya. Salah satu indikator untuk mengukur tingkat keberhasilan dari usaha koperasi antara lain dapat dilihat dari lancar tidaknya perputaran modal, besarnya simpanan, dan Sisa Hasil Usaha (SHU).
4. Data perkoperasian bersumber dari Dinas Koperasi dan Usaha Kecil dan Menengah. Data koperasi yang disajikan meliputi:
 - Jumlah usaha koperasi

TECHNICAL NOTES

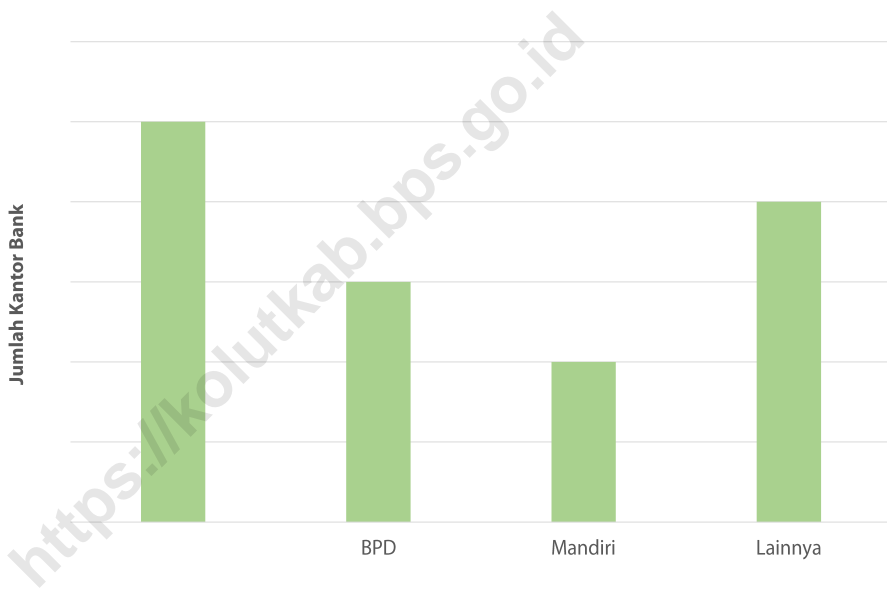
1. *Cooperative is an establishment that its members are people or establishments with legal status of cooperative and its activities based on people economic movement.*
2. *Net profit of cooperative is gross income in one year minus expenses, depreciation, and other liabilities including taxes in current year.*
3. *Cooperative, Government policy guidance is intended to guide cooperatives to become strong economic instructions and the main source for building the business skills of the economically weak class. One of the efforts is providing domestic facilities to private compnies that engage in cooperative business activities. One indicator to measure the level of success of such cooperative efforts can be seen from current capital turnover, the magnitude of savings, the number of members, asset scale and the net profit.*
4. *Data for cooperatives are generated from Cooperation and Small-Micro Establishment. Types of cooperatives data include :*
 - *Number of cooperatives*

- Volume usaha koperasi
- Sisa hasil usaha
- *Asset scale of cooperative*
- *Net profit*

<https://kolutkab.bps.go.id>

Gambar 9.1
Figures

Jumlah Kantor Bank di Kabupaten Kolaka Utara, 2021
Number of Bank in Kolaka Utara Regency, 2021



Sumber/Source : BPS Kabupaten Kolaka Utara
BPS, *Statistic of Kolaka Utara Regency*

Tabel 9.1 Jumlah Koperasi Aktif Menurut Kecamatan di Kabupaten Kolaka Utara, 2018–2021
Table 9.1 Number of Active Cooperative by Subdistrict in Kolaka Utara Regency, 2018–2021

Kecamatan Subdistrict	2018	2019	2020	2021
(1)	(2)	(3)	(4)	(5)
Ranteangin	10	10	10	12
Lambai	7	7	5	6
Wawo	6	6	6	6
Lasusua	64	64	66	67
Katoi	4	4	4	4
Kodeoha	17	17	16	16
Tiwu	5	5	5	5
Ngapa	16	16	16	16
Watunohu	6	6	6	6
Pakue	14	14	15	15
Pakue Utara	6	6	8	8
Pakue Tengah	8	8	9	10
Batu Putih	15	15	15	15
Porehu	10	10	10	10
Tolala	1	1	1	2
Kolaka Utara	189	189	192	198

Sumber/Source: Dinas Koperasi dan Usaha Kecil Mikro (UKM) Kabupaten Kolaka Utara
 Cooperation and Small-Micro Establishment of Kolaka Utara Regency

Tabel
Table 9.2**Jumlah Koperasi Menurut Jenis Koperasi dan Kecamatan di Kabupaten Kolaka Utara, 2021**
Number of Cooperative by Kind of Cooperative and Subdistrict in Kolaka Utara Regency, 2021

Kecamatan Subdistrict	Jenis Koperasi/ Kind of Cooperative					Jumlah Total
	KUD	KPRI	KOPKAR	KOPPAS	Lainnya Other	
(1)	(2)	(3)	(4)	(5)	(6)	(7)
Ranteangin	-	-	-	-	12	12
Lambai	-	-	-	-	6	6
Wawo	1	-	-	-	5	6
Lasusua	1	-	-	-	66	67
Katoi	1	-	-	-	3	4
Kodeoha	1	-	-	-	15	16
Tiwu	-	-	-	-	5	5
Ngapa	3	-	-	-	13	16
Watunohu	1	-	-	-	5	6
Pakue	1	-	-	-	14	15
Pakue Utara	2	-	-	-	6	8
Pakue Tengah	1	-	-	-	9	10
Batu Putih	3	-	-	-	12	15
Porehu	-	-	-	-	10	10
Tolala	-	-	-	-	2	2
Kolaka Utara	15	-	-	-	183	198

Sumber/Source: Dinas Koperasi dan Usaha Kecil Mikro (UKM) Kabupaten Kolaka Utara
Cooperation and Small-Micro Establishment of Kolaka Utara Regency

Tabel
Table 9.3**Perkembangan Koperasi di Kabupaten Kolaka Utara,
2018-2021**
*Progress of Cooperatives in Kolaka Utara Regency, 2018-
2021*

Uraian <i>Description</i>	KUD + Non KUD			
	2018	2019	2020	2021
(1)	(2)	(3)	(4)	(5)
Jumlah Koperasi <i>Number of Cooperative (Unit)</i>	189	189	192	198
Anggota <i>Members (Jiwa)</i>	6 301	2 468*	6 501	1 138
Modal Sendiri <i>Saving (Rupiah)</i>	21 185 720 000	8 506 122 493	10 241 789 164	5 224 123 768
Modal Luar <i>Reserves (Rupiah)</i>	1 181 200 000	455 000 000	325 000 000	-
Volume Usaha <i>Activity Volume (Rupiah)</i>	13 005 735 412	19 812 462 378	19 444 734 889	6 104 263 200
SHU <i>Equity (Rupiah)</i>	1 592 153 295	1 678 603 544	1 538 847 657	6 897 193 90
Aset <i>Assets (Rupiah)</i>	23 152 728 200	8 961 122 493	30 011 524 053	5 224 123 768

Catatan/Note: * Jumlah anggota koperasi yang aktif

Sumber/Source: Dinas Koperasi dan Usaha Kecil Mikro (UKM) Kabupaten Kolaka Utara
Cooperation and Small-Micro Establishment of Kolaka Utara Regency

Tabel
Table 9.4**Jumlah Kantor Bank Menurut Kecamatan di Kabupaten
Kolaka Utara, 2021**
*Number of Bank by Subdistrict in Kolaka Utara Regency,
2021*

Kecamatan Subdistrict	BRI	BPD	Mandiri	Lainnya Others	Jumlah Total
(1)	(2)	(3)	(4)	(6)	(7)
Ranteangin	1	1	-	-	2
Lambai	-	-	-	-	-
Wawo	-	-	-	-	-
Lasusua	2	1	1	3	7
Katoi	-	-	-	-	-
Kodeoha	-	-	-	-	-
Tiwu	-	-	-	-	-
Ngapa	1	1	1	-	3
Watunohu	-	-	-	-	-
Pakue	-	-	-	-	-
Pakue Utara	-	-	-	-	-
Pakue Tengah	-	1	-	-	1
Batu Putih	1	-	-	-	1
Porehu	-	-	-	-	-
Tolala	-	-	-	-	-
Kolaka Utara	5	3	2	3	14

Sumber/Source: BPS Kabupaten Kolaka Utara
BPS, *Statistic of Kolaka Utara Regency*

PENGELUARAN PENDUDUK

Population Expenditure



Rata-rata Pengeluaran per Kapita Sebulan

di Kabupaten Kolaka Utara 2021

Monthly Average Expenditure per Capita in
Kolaka Utara Regency 2021

Rp 1.218.254,-

Pengeluaran Makanan

Food Expenditure

Rp 597.024,-

Pengeluaran Bukan Makanan

Non Food Expenditure

Rp 621.229,-

3 Komoditas Terbesar dalam Pengeluaran per Kapita Sebulan

3 Biggest Commodities in Monthly Average Expenditure

Pengeluaran Makanan/Food Expenditure

1

Makanan dan Minuman Jadi

Prepared Food and Beverages

14,04%

2

Tembakau dan Sirih

Tobacco and Betel

7,50%

3

Padi-padian

Cereals

6,62%

Pengeluaran Bukan Makanan/Non Food Expenditure

1

Perumahan, Bahan Bakar,
Penerangan, dan Air
Housing and Household
Facilities

24,55%

2

Aneka Barang dan Jasa
Goods and Services

10,14%

3

Barang Tahan Lama
Durable Goods

8,64%

PENJELASAN TEKNIS

1. Kegiatan pengumpulan data sosial dan ekonomi yang dilaksanakan secara rutin oleh BPS melalui Survei Sosial Ekonomi Nasional (Susenas).
2. Sejak tahun 2011 sampai dengan 2015, pengumpulan data Susenas konsumsi pengeluaran rumah tangga dilaksanakan secara triwulanan. Mulai tahun 2016 pengumpulan data Susenas dilaksanakan dua kali dalam setahun, yaitu pada Maret dan September.
3. Data hasil pencacahan Susenas Maret dapat disajikan untuk tingkat nasional, provinsi, dan kabupaten/kota, sedangkan untuk data hasil Susenas September hanya dapat disajikan untuk tingkat nasional dan provinsi.
4. Data konsumsi/pengeluaran yang dikumpulkan pada Susenas Maret dibagi menjadi dua kelompok, yaitu makanan dan bukan makanan. Jumlah komoditas makanan sebanyak 174 komoditas. Pengumpulan data kelompok makanan meliputi banyaknya komoditas yang dikonsumsi beserta nilai pengeluarannya.
5. Pengumpulan data pada sebagian besar kelompok bukan makanan hanya mencakup nilai pengeluaran barang yang dikonsumsi, kecuali beberapa

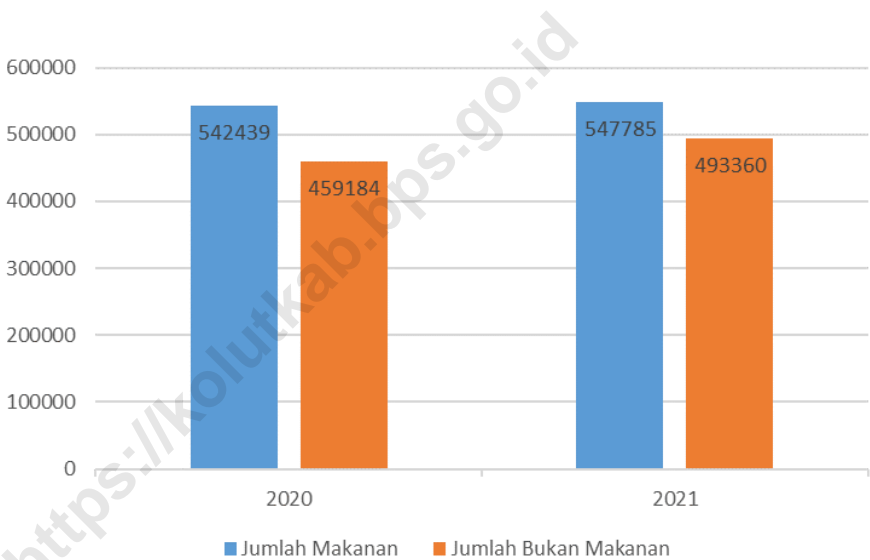
TECHNICAL NOTES

1. *Socioeconomic data collection activities are carried out regularly by the BPS-Statistics Indonesia through the National Socioeconomic Survey (Susenas).*
2. *Since 2011 to 2015, Susenas data collection of household consumption/ expenditures was conducted quarterly. Starting in 2016, collecting of data Susenas carry out twice a year, in March and September.*
3. *The result from Susenas data collection in March can be presented on national, provincial, and regency/municipal level estimates, while data collection in September can be disseminated only for the national and provincial levels.*
4. *The consumption/expenditure data collected in March Susenas are divided into two groups, namely food and nonfood. The number of food commodity are 174 commodities. The food group data collection includes quantity and value of commodities consumed.*
5. *Data collection on most of nonfood groups covers only the value of expenditures consumed except for certain commodities which are also collected for its quantity, such as*

- jenis barang tertentu juga dikumpulkan kuantitasnya, seperti listrik, air, gas, dan bahan bakar minyak (BBM).
6. Referensi waktu survei yang digunakan adalah selama seminggu terakhir untuk konsumsi makanan dan sebulan atau setahun terakhir untuk konsumsi bukan makanan.
7. Pengeluaran rata-rata per kapita adalah biaya yang dikeluarkan untuk konsumsi semua anggota rumah tangga selama sebulan baik yang berasal dari pembelian, pemberian maupun produksi sendiri dibagi dengan banyaknya anggota rumah tangga dalam rumah tangga tersebut.
8. Konsumsi rumah tangga dibedakan atas konsumsi makanan maupun bukan makanan tanpa memperhatikan asal barang dan terbatas pada pengeluaran untuk kebutuhan rumah tangga saja, tidak termasuk konsumsi untuk keperluan usaha atau yang diberikan kepada pihak lain. Pengeluaran untuk konsumsi makanan dihitung selama seminggu yang lalu, sedangkan untuk konsumsi bukan makanan sebulan, dua bulan, dan tiga bulan yang lalu. Konsumsi makanan dan non makanan selanjutnya dikonversikan ke dalam pengeluaran rata-rata sebulan.
- the use of electricity, water, gas, and fuel oil (BBM).*
6. *The survey time reference period is previous week before enumeration date for food consumption and last month or last year non-food consumption.*
7. *Per capita Average Expenditure is the cost spent for all household members consumption during the month, whether from purchasing, giving or own production, divided by the number of household members in the household.*
8. *Household Consumption is distinguished based on food and non food consumption, with no regards to their origin and specific to household consumption purposes only. Not including for business or donation for other people. Consumption for food was calculated in a week, while non food consumption was calculated in one, two or three month previous. Furthermore, food and non food consumption was converted to average household expenditures for a month.*

Gambar 10.1
Figures

Rata-Rata Pengeluaran Per Kapita Sebulan Menurut Jenis Pengeluaran, 2020-2021
Average Expenditure Per Month by Expenditure Types, 2020-2021



Sumber/Source : BPS, Survei Sosial Ekonomi Nasional (Susenas) Maret/BPS-Statistics Indonesia, National Socioeconomic Survey March

Tabel 10.1 **Rata-rata Pengeluaran per Kapita Sebulan Menurut Kelompok Komoditas (rupiah) di Kabupaten Kolaka Utara, 2020 dan 2021**
Monthly Average Expenditure per Capita by Commodity Group (rupiahs) in Kolaka Utara Regency, 2020 and 2021

Kelompok Komoditas/ <i>Commodity Group</i>	2020	2021
(1)	(2)	(3)
Makanan/<i>Food</i>		
Padi-padian/ <i>Cereals</i>	78 514	80 670
Umbi-umbian/ <i>Tubers</i>	4 139	5 608
Ikan/udang/cumi/kerang/ <i>Fish/shrimp/common squid/shells</i>	67 672	75 325
Daging/ <i>Meat</i>	10 386	12 214
Telur dan susu/ <i>Eggs and milk</i>	29 579	35 045
Sayur-sayuran/ <i>Vegetables</i>	30 011	34 984
Kacang-kacangan/ <i>Legumes</i>	5 032	6 559
Buah-buahan/ <i>Fruits</i>	57 553	20 730
Minyak dan kelapa/ <i>Oil and coconut</i>	12 461	14 464
Bahan minuman/ <i>Beverage stuffs</i>	17 251	20 728
Bumbu-bumbuan/ <i>Spices</i>	11 313	15 515
Konsumsi lainnya/ <i>Miscellaneous food items</i>	9 284	12 753
Makanan dan minuman jadi/ <i>Prepared food and beverages</i>	141 727	171 005
Rokok/ <i>Cigarettes</i>	72 862	91 424
Jumlah makanan/<i>Total food</i>	547 785	597 024
Bukan makanan/<i>Non-food</i>		
Perumahan dan fasilitas rumah tangga/ <i>Housing and household facilities</i>	252 741	299 106
Aneka komoditas dan jasa/ <i>Goods and services</i>	87 058	123 557
Pakaian, alas kaki, dan tutup kepala/ <i>Clothing, footwear, and headgear</i>	34 093	42 791
Komoditas tahan lama/ <i>Durable goods</i>	67 403	105 307
Pajak, pungutan, dan asuransi/ <i>Taxes and insurance</i>	38 525	44 806
Keperluan pesta dan upacara/kenduri/ <i>Parties and ceremonies</i>	13 540	5 663
Jumlah bukan makanan/<i>Total non-food</i>	493 360	621 229
Jumlah/<i>Total</i>	1 041 145	1 218 254

Sumber/*Source*: BPS, Survei Sosial Ekonomi Nasional (Susenas) Maret/BPS-Statistics Indonesia, National Socioeconomic Survey March

Tabel
Table 10.2

Persentase Pengeluaran per Kapita Sebulan Menurut Kelompok Komoditas di Kabupaten Kolaka Utara, 2020 dan 2021
Percentage of Monthly Expenditure per Capita by Commodity Group in Kolaka Utara Regency, 2020 and 2021

Kelompok Komoditas/Commodity Group	2020	2021
(1)	(2)	(3)
Makanan/Food		
Padi-padian/ <i>Cereals</i>	7,54	6,62
Umbi-umbian/ <i>Tubers</i>	0,40	0,46
Ikan/udang/cumi/kerang/ <i>Fish/shrimp/common squid/shells</i>	6,50	6,18
Daging/ <i>Meat</i>	1,00	1,00
Telur dan susu/ <i>Eggs and milk</i>	2,84	2,88
Sayur-sayuran/ <i>Vegetables</i>	2,88	2,87
Kacang-kacangan/ <i>Legumes</i>	0,48	0,54
Buah-buahan/ <i>Fruits</i>	5,53	1,70
Minyak dan kelapa/ <i>Oil and coconut</i>	1,20	1,19
Bahan minuman/ <i>Beverage stuffs</i>	1,66	1,70
Bumbu-bumbuan/ <i>Spices</i>	1,09	1,27
Konsumsi lainnya/ <i>Miscellaneous food items</i>	0,89	1,05
Makanan dan minuman jadi/ <i>Prepared food and beverages</i>	13,61	14,04
Rokok/ <i>Cigarettes</i>	7,00	7,50
Jumlah makanan/Total food	52,61	49,01
Bukan makanan/Non-food		
Perumahan dan fasilitas rumah tangga/ <i>Housing and household facilities</i>	24,28	24,55
Aneka komoditas dan jasa/ <i>Goods and services</i>	8,36	10,14
Pakaian, alas kaki, dan tutup kepala/ <i>Clothing, footwear, and headgear</i>	3,27	3,51
Komoditas tahan lama/ <i>Durable goods</i>	6,47	8,64
Pajak, pungutan, dan asuransi/ <i>Taxes and insurance</i>	3,70	3,68
Keperluan pesta dan upacara/kenduri/ <i>Parties and ceremonies</i>	1,30	0,46
Jumlah bukan makanan/Total non-food	47,39	50,99
Jumlah/Total	100,00	100,00

Sumber/Source: BPS, Survei Sosial Ekonomi Nasional (Susenas) Maret/BPS-Statistics Indonesia, National Socioeconomic Survey March

Tabel
Table 10.3

Pengeluaran Rata-Rata Per Kapita Sebulan Menurut Golongan Pengeluaran dan Kelompok Barang (Rupiah) di Kabupaten Kolaka Utara, 2020-2021
Average Expenditure Per Month by Expenditure Class and Commodity Group (Rupiah) in Kolaka Utara Regency, 2020-2021

Golongan Pengeluaran <i>Spending Group (Rp)</i>	Kelompok Barang <i>Commodity Group</i>				Jumlah <i>Total</i>	
	Makanan <i>Food</i>		Bukan Makanan <i>Non Food</i>		2020	2021
	2020	2021	2020	2021		
(1)	(2)	(3)	(4)	(5)	(6)	(7)
200 000–299 999	186 310	193 609	76 071	75 991	262 381	269 599
300 000–499 999	303 773	274 470	107 719	141 707	411 492	416 177
500 000–749 999	392 584	368 204	213 546	256 605	606 130	624 809
750 000–999 999	524 167	494 184	334 913	391 222	859 081	885 406
> 1 000 000	813 334	838 865	995 480	1 020 116	1 808 814	1 858 982
Jumlah/Total	547 785	597 024	493 360	621 229	1 041 145	1 218 254

Sumber/Source: BPS, Survei Sosial Ekonomi Nasional (Susenas) Maret/BPS-Statistics Indonesia, National Socioeconomic Survey March

PERDAGANGAN

Trade



Jumlah Sarana Perdagangan di Kabupaten Kolaka Utara **2021**
Number of Trading Facilities in Kolaka Utara Regency



30
Pasar
Markets

7
Kompleks Pertokoan
Stores Complex



1.626 Toko
Stores



45
Minimarket
Minimarkets

2.239
Jumlah Usaha Kecil dan Mikro
Number of Micro-Small Enterprises



PENJELASAN TEKNIS

1. Perdagangan Antar Pulau. Dalam kegiatan perdagangan antar pulau, barang-barang yang diperdagangkan di Kolaka Utara terdiri dari dua kelompok. Kelompok pertama adalah komoditas hasil bumi yang meliputi hasil pertanian, perkebunan, peternakan, dan hasil hutan. Sedangkan kelompok kedua adalah komoditas hasil laut yang meliputi ikan dan hasil-hasil laut lainnya.
2. Jenis Komoditi yang diperdagangkan dari Kabupaten Kolaka Utara adalah hasil produksi sektor industri dan pertanian yang meliputi tanaman bahan makanan, perkebunan, peternakan, perikanan dan kehutanan.

TECHNICAL NOTES

1. *Inter Island Trade. In the inter island trade, the traded goods in Sulawesi Tenggara consist of two group. The first group is a crops commodity which includes agriculture, estate crop, animal husbandry, and forest products. Whereas the second group is the sea product commodities, including fish and other sea products.*
2. *Type of commodity traded from Kolaka Utara Regency was industrial and agricultural production. The agricultural production was covering food crops, plantation, livestock, fisheries and forestry.*

Tabel
Table 11.1

**Jumlah Sarana Perdagangan Menurut Jenisnya di
Kabupaten Kolaka Utara, 2018–2021**
**Number of Trading Facilities by Type of Facility in Kolaka
Utara Regency, 2018–2021**

Jenis Sarana Perdagangan <i>Type of Trading Facilities</i>	2018	2019	2020	2021
(1)	(2)	(3)	(4)	(5)
Kelompok Pertokoan/Shops	4	4	7	7
Pasar/Market	26	28	30	30
Minimarket/Minimarket	7	8	12	45
Toko/Store	2 358	2 358	2 416	1 626
Jumlah/Total	2 395	2 398	2 465	1 708

Catatan/Note: ... (Data tidak tersedia/Data not available)

Sumber/Source: Dinas Perdagangan Kabupaten Kolaka Utara
Trade Services of Kolaka Utara Regency

Tabel
Table 11.2

Jumlah Sarana Perdagangan Menurut Kecamatan dan Jenisnya di Kabupaten Kolaka Utara, 2021
Number of Trading Facilities by Subdistrict and Type of Facility in Kolaka Utara Regency, 2021

Kecamatan Subdistrict	Kelompok Pertokoan Shops	Pasar Market	Minimarket Minimarket	Toko Store	Jumlah Total
(1)	(2)	(3)	(4)	(5)	(6)
Ranteangin	-	2	-	43	45
Lambai	-	1	1	41	43
Wawo	-	2	2	58	62
Lasusua	4	1	27	274	306
Katoi	-	1	2	112	115
Kodeoha	-	4	3	117	124
Tiwu	-	2	-	84	86
Ngapa	3	4	5	248	260
Watunohu	-	-	1	85	86
Pakue	-	2	1	154	157
Pakue Utara	-	2	-	91	93
Pakue Tengah	-	4	1	83	88
Batu Putih	-	2	2	143	147
Porehu	-	2	-	39	41
Tolala	-	1	-	54	55
Kolaka Utara	7	30	45	1 626	1 708

Sumber/Source: Dinas Perdagangan Kabupaten Kolaka Utara
Trade Services of Kolaka Utara Regency

Tabel
Table 11.3**Jumlah Pedagang Menurut Kecamatan dan Jenis Pedagang di Kabupaten Kolaka Utara, 2021**
Number of Merchants by Subdistrict and Type of Facility in Kolaka Utara Regency, 2021

Kecamatan Subdistrict	Pedagang Besar Wholesaler	Pedagang Menengah Medium Trader	Pedagang Kecil Small Trader
(1)	(2)	(3)	(4)
Ranteangin	-	195	43
Lambai	1	130	41
Wawo	2	40	58
Lasusua	31	450	274
Katoi	2	115	112
Kodeoha	3	370	117
Tiwu	-	40	84
Ngapa	8	608	248
Watunohu	1	-	85
Pakue	1	230	154
Pakue Utara	-	250	91
Pakue Tengah	1	170	83
Batu Putih	2	140	143
Porehu	-	70	39
Tolala	-	40	54
Kolaka Utara	52	2 848	1 626

Sumber/Source: Dinas Perdagangan Kabupaten Kolaka Utara
Trade Services of Kolaka Utara Regency

Tabel
Table 11.4

Jumlah Usaha Kecil dan Mikro (UKM) di Kabupaten Kolaka Utara, 2017-2021
Number of Small-Micro Establishment in Kolaka Utara Regency, 2017-2021

Tahun Years	Jumlah Usaha Total of Establishment
(1)	(2)
2017	3 866
2018	3 920
2019	1 929
2020	2 239
2021	2 380

Catatan/Note: Terjadi penurunan jumlah usaha kecil dan mikro di Kabupaten Kolaka Utara tahun 2020 karena banyak usaha kecil dan mikro yang berhenti beroperasi

Sumber/Source: Dinas Koperasi dan Usaha Kecil Mikro (UKM) Kabupaten Kolaka Utara
Cooperation and Small-Micro Establishment of Kolaka Utara Regency

<https://kolutkab.bps.go.id>

SISTEM NERACA REGIONAL

System of Regional Accounts

Produk Domestik Regional Bruto (PDRB) Kabupaten Kolaka Utara, 2021^{**}

Gross Regional Domestic Product (GRDP) of Kolaka Utara Regency, 2021^{**}

^{**}Angka Sangat Sementara/^{**}Very Preliminary Figures

PDRB Atas Dasar Harga Berlaku
(ADHB) 2021

GRDP at Current Market Price 2021

Rp **9,166** Triliun
Trillion

PDRB Atas Dasar Harga Konstan
(ADHK) 2021

GRDP at Constant Market Price 2021

Rp **6,525** Triliun
Trillion

Sektor **Pertanian, Perikanan, dan Kehutanan** memiliki **kontribusi terbesar** terhadap PDRB 2021 Kabupaten Kolaka Utara dari sisi **Lapangan Usaha** sebesar

39,52%

Agriculture, Fishery, and Forestry sectors have the largest contribution to Kolaka Utara's 2021 GRDP by industry about 24,13 percent

Konsumsi Rumah Tangga memiliki **kontribusi terbesar** terhadap PDRB 2021 Kabupaten Kolaka Utara dari sisi **Pengeluaran** sebesar

45,99%

Household Consumptions have the largest contribution to Kolaka Utara's 2021 GRDP by expenditure about 24,13 percent

Laju Pertumbuhan PDRB Kabupaten Kolaka Utara pada tahun 2021 mencapai

Kolaka Utara Regency's GRDP Growth in 2021 reached about

2,66%

PENJELASAN TEKNIS

1. Penghitungan statistik neraca nasional mengikuti buku petunjuk yang diterbitkan oleh Perserikatan Bangsa Bangsa (PBB) dikenal sebagai Sistem Neraca Nasional (SNN). SNN adalah rekomendasi internasional tentang bagaimana menyusun ukuran aktivitas ekonomi yang sesuai dengan standar neraca baku yang didasarkan pada prinsip-prinsip ekonomi. Rekomendasi yang dimaksud dinyatakan dalam sekumpulan konsep, definisi, klasifikasi, dan aturan neraca yang disepakati secara internasional dalam mengukur indikator tertentu seperti Produk Domestik Bruto (PDB). Salah satu bentuk adaptasi pencatatan statistik nasional adalah melakukan perubahan tahun dasar PDB Indonesia dari tahun 2000 ke 2010. Perubahan tahun dasar PDB dilakukan seiring dengan mengadopsi rekomendasi PBB yang tertuang dalam Sistem Neraca Nasional 2008 (SNA 2008).
2. Produk Domestik Bruto pada tingkat nasional serta Produk Domestik Regional Bruto (PDRB) pada tingkat regional (provinsi) menggambarkan kemampuan suatu wilayah untuk menciptakan nilai tambah pada suatu waktu tertentu. Untuk menyusun PDB maupun PDRB digunakan 2

TECHNICAL NOTES

1. *The method used to estimate national accounts statistics is based on the standard guidelines formed by United Nation known as System of National Accounts (SNA). SNA is the internationally agreed standard set of recommendations on how to compile measures of economic activity in accordance with strict accounting conventions based on economic principles. The recommendations are expressed in term of a set of concepts, definitions, classifications and accounting rules that comprise the internationally agreed standard for measuring indicators such as Gross Domestic Product (GDP). One of the improvement in the national statistical system is to rebase GDP form base year 2000 to 2010 in order to capture current economic condition. It is in line with the United Nations (UN) recommendation on 2008 SNA.*
2. *The basic measure of the value added arising from economic activity is known as Gross Domestic Product at the national level and Gross Regional Domestic Product (GRDP) at the regional level(provinces / regencyies / municipalities). To compile these statistics, two approaches*

pendekatan, yaitu lapangan usaha dan pengeluaran. Keduanya menyajikan komposisi data nilai tambah dirinci menurut sumber kegiatan ekonomi (lapangan usaha) dan menurut komponen penggunaannya. PDB maupun PDRB dari sisi lapangan usaha merupakan penjumlahan seluruh komponen nilai tambah bruto yang mampu diciptakan oleh sektor-sektor ekonomi atas berbagai aktivitas produksinya. Sedangkan dari sisi pengeluaran menjelaskan tentang penggunaan dari nilai tambah tersebut.

3. PDB menurut lapangan usaha mengalami perubahan klasifikasi dari 9 lapangan usaha menjadi 17 lapangan usaha. PDB menurut lapangan usaha dirinci menurut total nilai tambah dari seluruh sektor ekonomi yang mencakup lapangan usaha Pertanian, Kehutanan, dan Perikanan; Pertambangan dan Penggalian; Industri Pengolahan; Pengadaan Listrik dan Gas; Pengadaan Air, Pengelolaan Sampah, Limbah dan Daur Ulang; Konstruksi; Perdagangan Besar dan Eceran, Reparasi Mobil dan Sepeda Motor; Transportasi dan Pergudangan; Penyediaan Akomodasi dan Makan Minum; Informasi dan Komunikasi; Jasa Keuangan dan Asuransi; Real Estat; Jasa Perusahaan; Administrasi Pemerintahan, Pertahanan

have been used, i.e. "production approach" and "expenditure approach". The first approach is to measure value added produced by various kinds of economic activities, while the second approach is to measure final uses of the country's output. In other words, GDP/GRDP is the sum of total value added produced by all economic industries (activities) and the way of using it.

3. *GDP by industry classification changes from 9 sectors to 17 industries. GDP by industry is classified by types of economic activities such as Agriculture, Forestry and Fishing; Mining and Quarrying; Manufacturing; Electricity and Gas; Water supply, Sewerage, Waste Management and Remediation Activities; Construction; Wholesale and Retail Trade; Repair of Motor Vehicles and Motorcycles; Transportation and Storage; Accommodation and Food Service Activities; Information and Communication; Financial and Insurance Activities; Real Estate Activities; Business Activities; Public Administration; Defence and Compulsory Social Security; Education; Human Health and Social Work Activities; and Other Services Activities.*

- dan Jaminan Sosial Wajib; Jasa Pendidikan; Jasa Kesehatan dan Kegiatan Sosial; dan Jasa lainnya.
4. PDB menurut pengeluaran mengalami perubahan klasifikasi dimana pengeluaran konsumsi Lembaga Non Profit yang Melayani Rumah Tangga (LNPR) yang sebelumnya termasuk bagian dari pengeluaran konsumsi rumah tangga menjadi komponen terpisah. Sehingga klasifikasi PDB menurut pengeluaran dirinci menjadi 7 komponen yaitu komponen pengeluaran konsumsi rumah tangga, pengeluaran konsumsi LNPR, pengeluaran konsumsi pemerintah, pembentukan modal tetap bruto, perubahan inventori, ekspor barang dan jasa, dan impor barang dan jasa.
 5. Pengeluaran konsumsi rumah tangga mencakup berbagai pengeluaran konsumsi akhir rumah tangga atas barang dan jasa untuk memenuhi kebutuhan individu ataupun kelompok secara langsung. Pengeluaran rumah tangga di sini mencakup makanan dan minuman selain restoran; pakaian, alas kaki dan jasa perawatannya; perumahan dan perlengkapan rumah tangga; kesehatan dan pendidikan; transportasi dan komunikasi; restoran dan hotel serta lainnya.
 6. Pengeluaran Konsumsi Pemerintah terdiri dari Pengeluaran Konsumsi Individu
4. *GDP by expenditure classification changes where consumption expenditure Non-profit Institutions Serving Households (NPISH) previously included as part of household consumption expenditure is taken out into separate component. So that, GDP by type of expenditures is classified into: household consumption expenditure, NPISH consumption expenditure, government consumption expenditure, gross fixed capital formation, changes in inventories, exports of goods and services, and imports of goods and services.*
 5. *Household consumption expenditures consist of expenditures incurred by households, which are used for both individual or collective needs. Household consumptions are classified into food and beverages other than restaurants; clothing, footwear, and related maintenance services; housing and household equipment; health and education; transport and communication; restaurants and hotels; and others.*
 6. *Government consumption expenditure consists of Individual Consumption Expenditure*

dan Pengeluaran Konsumsi Kolektif. Barang dan jasa individu merupakan barang dan jasa privat, dimana ciri-ciri barang privat adalah a) Scarcity, yaitu ada kelangkaan/keterbatasan dalam jumlah; b) Excludable consumption, yaitu konsumsi suatu barang dapat dibatasi hanya pada mereka yang memenuhi persyaratan tertentu (biasanya harga); c) Rivalrous competition, yaitu konsumsi oleh satu konsumen akan mengurangi atau menghilangkan kesempatan pihak lain untuk melakukan hal serupa. Contoh barang dan jasa yang dihasilkan pemerintah dan tergolong sebagai barang dan jasa individu adalah jasa pelayanan kesehatan pemerintah di rumah sakit/puskesmas dan jasa pendidikan di sekolah/universitas negeri. Sedangkan barang dan jasa kolektif ekuivalen dengan barang publik yang memiliki ciri a) Non rivalry, yaitu penggunaan satu konsumen terhadap suatu barang tidak mengurangi kesempatan konsumen lain untuk juga mengkonsumsi barang tersebut; b) Non excludable, yaitu apabila suatu barang publik tersedia, maka tidak ada yang dapat menghalangi siapapun untuk memperoleh manfaat dari barang tersebut atau dengan kata lain setiap orang memiliki akses ke barang tersebut. Contoh barang dan jasa yang dihasilkan

and Collective Consumption Expenditure. Individual goods and services are private goods and services, which the characteristics of private goods is a) Scarcity, that there is a scarcity/limited in number; b) Excludable consumption, the consumption of goods can be limited only to those who meet certain requirements (usually the price); c) Rivalrous competition, ie consumption by the consumer will reduce or eliminate the chance of another party to do so. Examples of goods and services produced by government and classified as goods and services of individuals is the government health services in hospitals/health centers and education services in schools/universities. Collective goods and services equivalent to public goods characterized by a) Non-rivalry, namely the use of a consumer for an item does not reduce the chance of another consumer to also consume goods; b) Non-excludable, i.e. when a public good available, then nothing can hinder anyone to benefit from the goods or in other words everyone has access to the goods. Examples of goods and services produced by government and classified as collective goods and services is carried military defense services and the police's security.

- pemerintah dan tergolong sebagai barang dan jasa kolektif adalah jasa pertahanan yang dilakukan TNI dan keamanan yang dilakukan kepolisian.
7. Pembentukan Modal Tetap Bruto (PMTB) mencakup pengadaan, pembuatan, dan pembelian barang modal. Barang modal dimaksud adalah barang-barang yang digunakan untuk proses produksi, tahan lama atau yang mempunyai umur pemakaian lebih dari satu tahun seperti bangunan, mesin-mesin dan alat angkutan. Termasuk pula di sini perbaikan besar (berat) yang sifatnya memperpanjang umur atau mengubah bentuk atau kapasitas barang modal tersebut. Pengeluaran barang modal untuk keperluan militer juga dicakup sebagai PMTB. Klasifikasi komponen PMTB dibagi menjadi 6 sub komponen yaitu Konstruksi; Mesin dan Peralatan; Kendaraan; Peralatan Lainnya; Cultivated Biological Resources (CBR) dan Produk Kekayaan Intelektual.
8. Ekspor barang dan jasa merupakan transaksi perdagangan barang dan jasa dari penduduk (residen) ke bukan penduduk (nonresiden). Impor barang dan jasa adalah transaksi perdagangan dari bukan penduduk ke terjadi pada saat terjadi perubahan hak kepemilikan barang antara penduduk dengan bukan penduduk (dengan atau tanpa
7. *Gross Fixed Capital Formation (GFCF) includes procurement, manufacture, and the purchase of capital goods. Capital goods are goods which are used for the production process, durable or have a service life of more than one year such as buildings, machinery, and transportation equipment. Including here: huge improvement that are to extend the life or changing the shape or the capacity of the capital goods. Capital expenditures for military purposes are also covered as GFCF. GFCF component are classified into six sub-components: Construction; Machinery and Equipment; vehicle; Other equipment; Cultivated Biological Resources (CBR) and Intellectual Property Product.*
8. *Exports of goods and services consist of transactions of goods and services from residents to non-residents. Imports of goods and services consist of transaction of goods and services from non-residents to residents. Exports and imports of goods occur when there are changes in ownership of goods between residents and non-residents (with or without physical*

- perpindahan fisik barang tersebut). Pada PDB dengan tahun dasar 2010, ekspor dan impor barang dirinci menjadi nonmigas dan migas.
9. Produk Domestik Bruto maupun agregat turunannya disajikan dalam 2 (dua) versi penilaian, yaitu atas dasar "harga berlaku" dan atas dasar "harga konstan". Disebut sebagai harga berlaku karena seluruh agregat dinilai dengan menggunakan harga pada tahun berjalan, sedangkan harga konstan penilaiannya didasarkan kepada harga satu tahun dasar tertentu, dalam publikasi ini digunakan harga tahun 2010.
 10. Laju pertumbuhan Produk Domestik Bruto diperoleh dari perhitungan PDB atas dasar harga konstan. Diperoleh dengan cara mengurangi nilai PDB pada tahun ke-n terhadap nilai pada tahun ke-n-1 (tahun sebelumnya), dibagi dengan nilai pada tahun ke-n-1, dikalikan dengan 100 persen. Laju pertumbuhan menunjukkan perkembangan agregat pendapatan dari satu waktu tertentu terhadap waktu sebelumnya.
- movements of goods across frontiers). On the GDP at 2010 basic year, exports and imports of goods specified into non oil and gas and oil and gas.*
9. *GDP and its aggregations are presented in two forms: at current market prices and at constant base year market prices. In presenting current market prices, all aggregates are valued at current market prices, while base year constant market prices are shown by valuing all aggregates at fixed base year prices. Year of 2010 is used as the base year in this publication.*
 10. *Growth rate of Gross Domestic Product is derived from GDP at constant market prices. It is obtained by subtracting the value of GDP year n with the value of GDP year n-1, divided by the value of GDP year n-1 then multiplied by 100 percent. The growth rate of GDP explains the income growth during the given period.*

Tabel
Table 12.1.

**Produk Domestik Regional Bruto Atas Dasar Harga
Berlaku Menurut Lapangan Usaha di Kabupaten Kolaka
Utara (miliar rupiah), 2017–2021**
*Gross Regional Domestic Product at Current Market Prices
by Industry in Kolaka Utara Regency (billion rupiahs),
2017–2021*

Lapangan Usaha/ <i>Industry</i>	2017	2018	2019	2020 ¹	2021 ²
(1)	(2)	(3)	(4)	(5)	(6)
A Pertanian, Kehutanan, dan Perikanan/ <i>Agriculture, Forestry, and Fishing</i>	3 051,39	3 314,78	3 557,65	3 583,67	3 622,13
B Pertambangan dan Penggalian/ <i>Mining and Quarrying</i>	1 230,24	1 369,61	1 534,76	1 558,69	1 559,80
C Industri Pengolahan/ <i>Manufacturing</i>	76,54	79,57	85,06	84,92	87,05
D Pengadaan Listrik dan Gas/ <i>Electricity and Gas</i>	0,92	0,99	1,08	1,13	1,26
E Pengadaan Air; Pengelolaan Sampah, Limbah, dan Daur Ulang/ <i>Water Supply; Sewerage, Waste Management, and Remediation Activities</i>	18,11	19,27	19,50	20,29	20,29
F Konstruksi/ <i>Construction</i>	1 073,88	1 208,53	1 339,57	1 401,15	1 563,58
G Perdagangan Besar dan Eceran; Reparasi Mobil dan Sepeda Motor/ <i>Wholesale and Retail Trade; Repair of Motor Vehicles and Motorcycles</i>	917,92	1 010,04	1 126,22	1 128,71	1 198,31
H Transportasi dan Pergudangan/ <i>Transportation and Storage</i>	105,16	117,10	123,17	123,09	129,56
I Penyediaan Akomodasi dan Makan Minum/ <i>Accommodation and Food Service Activities</i>	33,58	36,93	38,87	39,09	41,66
J Informasi dan Komunikasi/ <i>Information and Communication</i>	44,37	48,21	52,63	59,28	64,09

Lanjutan Tabel/*Continued Table* 12.1

Lapangan Usaha/ <i>Industry</i>		2017	2018	2019	2020 ¹	2021 ²
(1)		(2)	(3)	(4)	(5)	(6)
K	Jasa Keuangan dan Asuransi/ <i>Financial and Insurance Activities</i>	58,68	61,83	66,48	70,02	78,73
L	Real Estat/ <i>Real Estate Activities</i>	92,17	95,55	100,30	102,43	104,88
M,N	Jasa Perusahaan/ <i>Business Activities</i>	1,66	1,82	1,94	1,96	2,09
O	Administrasi Pemerintahan, Pertahanan, dan Jaminan Sosial Wajib/ <i>Public Administration and Defence; Compulsory Social Security</i>	214,02	222,86	229,37	233,79	240,88
P	Jasa Pendidikan/ <i>Education</i>	169,16	180,55	196,91	212,75	228,52
Q	Jasa Kesehatan dan Kegiatan Sosial/ <i>Human Health and Social Work Activities</i>	57,49	63,09	67,28	75,98	82,56
R,S,T,U	Jasa Lainnya/ <i>Other Services Activities</i>	116,82	124,81	133,43	134,52	140,35
Produk Domestik Regional Bruto/<i>Gross Regional Domestic Product</i>		7 262,12	7 955,54	8 674,22	8 831,48	9 165,73

Catatan/Note: ¹ Angka sementara/*Preliminary figures*

² Angka sangat sementara/*Very preliminary figures*

Sumber/Source: BPS, berbagai sensus, survei dan sumber lain/*BPS-Statistics Indonesia, various census, survey, and other sources*

Tabel
Table 12.2

Produk Domestik Regional Bruto Atas Dasar Harga Konstan 2010 Menurut Lapangan Usaha di Kabupaten Kolaka Utara (miliar rupiah), 2017–2021
Gross Regional Domestic Product at 2010 Constant Market Prices by Industry in Kolaka Utara Regency (billion rupiahs), 2017–2021

Lapangan Usaha/Industry		2017	2018	2019	2020 ¹	2021 ²
(1)		(2)	(3)	(4)	(5)	(6)
A	Pertanian, Kehutanan, dan Perikanan/ <i>Agriculture, Forestry, and Fishing</i>	2 404,47	2 584,85	2 698,25	2 678,01	2 683,86
B	Pertambangan dan Penggalian/ <i>Mining and Quarrying</i>	930,70	994,03	1 081,10	1 087,68	1 086,06
C	Industri Pengolahan/ <i>Manufacturing</i>	58,31	58,73	61,31	59,83	59,33
D	Pengadaan Listrik dan Gas/ <i>Electricity and Gas</i>	–	–	0,96	0,98	1,07
E	Pengadaan Air; Pengelolaan Sampah, Limbah, dan Daur Ulang/ <i>Water Supply; Sewerage, Waste Management, and Remediation Activities</i>	14,43	15,29	15,46	15,95	16,93
F	Konstruksi/ <i>Construction</i>	770,88	821,41	885,26	916,28	1 005,02
G	Perdagangan Besar dan Eceran; Reparasi Mobil dan Sepeda Motor/ <i>Wholesale and Retail Trade; Repair of Motor Vehicles and Motorcycles</i>	702,66	743,36	807,42	795,24	835,93
H	Transportasi dan Pergudangan/ <i>Transportation and Storage</i>	93,88	102,03	106,64	104,45	108,25
I	Penyediaan Akomodasi dan Makan Minum/ <i>Accommodation and Food Service Activities</i>	25,53	27,33	28,33	28,12	29,81
J	Informasi dan Komunikasi/ <i>Information and Communication</i>	43,64	47,34	51,22	57,85	62,40

Lanjutan Tabel/*Continued Table 12.2*

Lapangan Usaha/ <i>Industry</i>		2017	2018	2019	2020 ¹	2021 ²
(1)		(2)	(3)	(4)	(5)	(6)
K	Jasa Keuangan dan Asuransi/ <i>Financial and Insurance Activities</i>	41,78	42,58	44,86	47,01	50,59
L	Real Estat/ <i>Real Estate Activities</i>	72,66	74,71	77,27	78,76	80,54
M,N	Jasa Perusahaan/ <i>Business Activities</i>	1,32	1,40	1,43	1,42	1,49
O	Administrasi Pemerintahan, Pertahanan, dan Jaminan Sosial Wajib/ <i>Public Administration and Defence; Compulsory Social Security</i>	162,86	163,03	165,55	165,35	168,49
P	Jasa Pendidikan/ <i>Education</i>	132,82	139,99	148,60	158,71	167,56
Q	Jasa Kesehatan dan Kegiatan Sosial/ <i>Human Health and Social Work Activities</i>	45,82	49,04	51,18	55,97	60,08
R,S,T,U	Jasa Lainnya/ <i>Other Services Activities</i>	96,11	101,49	106,56	105,05	108,04
Produk Domestik Regional Bruto/<i>Gross Regional Domestic Product</i>		5 598,71	5 967,48	6 331,38	6 356,66	6 525,45

Catatan/*Note*: ¹ Angka sementara/*Preliminary figures*

² Angka sangat sementara/*Very preliminary figures*

Sumber/*Source*: BPS, berbagai sensus, survei dan sumber lain/*BPS-Statistics Indonesia, various census, survey, and other sources*

Tabel
Table 12.3

Distribusi Persentase Produk Domestik Regional Bruto Atas Dasar Harga Berlaku Menurut Lapangan Usaha di Kabupaten Kolaka Utara, 2017–2021
Percentage Distribution of Gross Regional Domestic Product at Current Market Prices by Industry in Kolaka Utara Regency, 2017–2021

Lapangan Usaha/ <i>Industry</i>	2017	2018	2019	2020 ¹	2021 ²
(1)	(2)	(3)	(4)	(5)	(6)
A Pertanian, Kehutanan, dan Perikanan/ <i>Agriculture, Forestry, and Fishing</i>	42,02	41,67	41,01	40,58	39,52
B Pertambangan dan Penggalian/ <i>Mining and Quarrying</i>	16,94	17,22	17,69	17,65	17,02
C Industri Pengolahan/ <i>Manufacturing</i>	1,05	1,00	0,98	0,96	0,95
D Pengadaan Listrik dan Gas/ <i>Electricity and Gas</i>	0,01	0,01	0,01	0,01	0,01
E Pengadaan Air; Pengelolaan Sampah, Limbah, dan Daur Ulang/ <i>Water Supply; Sewerage, Waste Management, and Remediation Activities</i>	0,25	0,24	0,22	0,23	0,22
F Konstruksi/ <i>Construction</i>	14,79	15,19	15,44	15,87	17,06
G Perdagangan Besar dan Eceran; Reparasi Mobil dan Sepeda Motor/ <i>Wholesale and Retail Trade; Repair of Motor Vehicles and Motorcycles</i>	12,64	12,70	12,98	12,78	13,07
H Transportasi dan Pergudangan/ <i>Transportation and Storage</i>	1,45	1,47	1,42	1,39	1,41
I Penyediaan Akomodasi dan Makan Minum/ <i>Accommodation and Food Service Activities</i>	0,46	0,46	0,45	0,44	0,45
J Informasi dan Komunikasi/ <i>Information and Communication</i>	0,61	0,61	0,61	0,67	0,70
K Jasa Keuangan dan Asuransi/ <i>Financial and Insurance Activities</i>	0,81	0,78	0,77	0,79	0,86

Lanjutan Tabel/*Continued Table* 12.3

Lapangan Usaha/ <i>Industry</i>		2017	2018	2019	2020 ¹	2021 ²
(1)		(2)	(3)	(4)	(5)	(6)
L	Real Estat/ <i>Real Estate Activities</i>	1,27	1,20	1,16	1,16	1,14
M,N	Jasa Perusahaan/ <i>Business Activities</i>	0,02	0,02	0,02	0,02	0,02
O	Administrasi Pemerintahan, Pertahanan, dan Jaminan Sosial Wajib/ <i>Public Administration and Defence; Compulsory Social Security</i>	2,95	2,80	2,64	2,65	2,63
P	Jasa Pendidikan/ <i>Education</i>	2,33	2,27	2,27	2,41	2,49
Q	Jasa Kesehatan dan Kegiatan Sosial/ <i>Human Health and Social Work Activities</i>	0,79	0,79	0,78	0,86	0,90
R,S,T,U	Jasa Lainnya/ <i>Other Services Activities</i>	1,61	1,57	1,54	1,52	1,53
Produk Domestik Regional Bruto/<i>Gross Regional Domestic Product</i>		100,00	100,00	100,00	100,00	100,00

Catatan/*Note*: ¹Angka sementara/*Preliminary figures*

²Angka sangat sementara/*Very preliminary figures*

Sumber/*Source*: BPS, berbagai sensus, survei dan sumber lain/*BPS-Statistics Indonesia, various census, survey, and other sources*

Tabel
Table 12.4

Laju Pertumbuhan Produk Domestik Regional Bruto Atas Dasar Harga Konstan 2010 Menurut Lapangan Usaha di Kabupaten Kolaka Utara (persen), 2017–2021
Growth Rate of Gross Regional Domestic Product at 2010 Constant Market Prices by Industry in Kolaka Utara Regency (percent), 2017–2021

Lapangan Usaha/ <i>Industry</i>	2017	2018	2019	2020 ¹	2021 ²
(1)	(2)	(3)	(4)	(5)	(6)
A Pertanian, Kehutanan, dan Perikanan/ <i>Agriculture, Forestry, and Fishing</i>	6,06	7,50	4,39	-0,75	0,22
B Pertambangan dan Penggalian/ <i>Mining and Quarrying</i>	8,04	6,80	8,76	0,61	-0,15
C Industri Pengolahan/ <i>Manufacturing</i>	7,55	0,72	4,39	-2,41	-0,83
D Pengadaan Listrik dan Gas/ <i>Electricity and Gas</i>	6,19	5,67	7,07	2,28	9,20
E Pengadaan Air; Pengelolaan Sampah, Limbah, dan Daur Ulang/ <i>Water Supply; Sewerage, Waste Management, and Remediation Activities</i>	0,62	5,95	1,13	3,14	6,18
F Konstruksi/ <i>Construction</i>	3,95	6,56	7,77	3,51	9,68
G Perdagangan Besar dan Eceran; Reparasi Mobil dan Sepeda Motor/ <i>Wholesale and Retail Trade; Repair of Motor Vehicles and Motorcycles</i>	7,13	5,79	8,62	-1,51	5,12
H Transportasi dan Pergudangan/ <i>Transportation and Storage</i>	4,97	8,69	4,52	-2,05	3,63
I Penyediaan Akomodasi dan Makan Minum/ <i>Accommodation and Food Service Activities</i>	6,20	7,01	3,69	-0,77	6,02
J Informasi dan Komunikasi/ <i>Information and Communication</i>	8,86	8,50	8,18	12,95	7,86
K Jasa Keuangan dan Asuransi/ <i>Financial and Insurance Activities</i>	4,99	1,91	5,35	4,81	7,60

Lanjutan Tabel/Continued Table 12.4

Lapangan Usaha/Industry		2017	2018	2019	2020 ¹	2021 ²
(1)		(2)	(3)	(4)	(5)	(6)
L	Real Estat/Real Estate Activities	4,55	2,81	3,43	1,93	2,26
M,N	Jasa Perusahaan/Business Activities	6,57	5,82	2,74	-0,95	4,79
O	Administrasi Pemerintahan, Pertahanan, dan Jaminan Sosial Wajib/Public Administration and Defence; Compulsory Social Security	4,37	0,11	1,55	-0,12	1,90
P	Jasa Pendidikan/Education	4,31	5,40	6,14	6,81	5,57
Q	Jasa Kesehatan dan Kegiatan Sosial/Human Health and Social Work Activities	3,66	7,03	4,36	9,38	7,34
R,S,T,U	Jasa Lainnya/Other Services Activities	2,79	5,59	5,00	-1,42	2,85
Produk Domestik Regional Bruto/Gross Regional Domestic Product		6,03	6,59	6,10	0,40	2,66

Catatan/Note: ¹ Angka sementara/Preliminary figures

² Angka sangat sementara/Very preliminary figures

Sumber/Source: BPS, berbagai sensus, survei dan sumber lain/BPS-Statistics Indonesia, various census, survey, and other sources

Tabel
Table 12.5

Produk Domestik Regional Bruto Atas Dasar Harga Berlaku Menurut Jenis Pengeluaran di Kabupaten Kolaka Utara (miliar rupiah), 2016–2020
Gross Regional Domestic Product at Current Market Prices by Type of Expenditure in Kolaka Utara Regency (billion rupiahs), 2016–2020

Jenis Pengeluaran Type of Expenditure	2017	2018	2019	2020¹	2021²
(1)	(2)	(3)	(4)	(5)	(6)
Pengeluaran Konsumsi Rumah Tangga <i>Household Consumption Expenditure</i>	3 375,86	3 692,63	3 969,87	4 041,42	4 215,05
Pengeluaran Konsumsi LNPRT <i>NPISH Consumption Expenditure</i>	62,97	69,11	74,37	73,27	76,45
Pengeluaran Konsumsi Pemerintah <i>Government Consumption Expenditure</i>	628,99	696,01	757,85	738,32	761,07
Pembentukan Modal Tetap Bruto <i>Gross Fixed Capital Formation</i>	2 767,67	3 043,41	3 359,47	3 429,56	3 716,78
Perubahan Inventori <i>Changes in Inventories</i>	80,46	7,54	8,80	8,90	13,36
Net Ekspor Barang dan Jasa <i>Net Exports of Goods and Services</i>	1 891,44	2 179,90	2 498,40	2 850,98	3 118,61
Impor Barang dan Jasa <i>Imports of Goods and Services</i>	1 545,27	1 733,05	1 994,54	2 310,98	2 735,58
Produk Domestik Regional Bruto Gross Regional Domestic Product	7 262,12	7 955,54	8 674,22	8 831,48	9 165,73

Catatan/Note: ¹ Angka sementara/*Preliminary figures*

² Angka sangat sementara/*Very preliminary figures*

Sumber/Source: BPS, berbagai sensus, survei dan sumber lain/*BPS-Statistics Indonesia, various census, survey, and other sources*

Tabel
Table 12.6

Produk Domestik Regional Bruto Atas Dasar Harga Konstan 2010 Menurut Jenis Pengeluaran di Kabupaten Kolaka Utara (miliar rupiah), 2016–2020
Gross Regional Domestic Product at 2010 Constant Market Prices by Type of Expenditure in Kolaka Utara Regency (billion rupiahs), 2016–2020

Jenis Pengeluaran Type of Expenditure	2016	2017	2018	2019¹	2020²
(1)	(2)	(3)	(4)	(5)	(6)
Pengeluaran Konsumsi Rumah Tangga <i>Household Consumption Expenditure</i>	2 427,52	2 566,84	2 687,64	2 682,96	2 739,71
Pengeluaran Konsumsi LNPRT <i>NPISH Consumption Expenditure</i>	49,33	53,05	55,69	53,96	55,32
Pengeluaran Konsumsi Pemerintah <i>Government Consumption Expenditure</i>	464,74	496,27	529,06	502,15	512,39
Pembentukan Modal Tetap Bruto <i>Gross Fixed Capital Formation</i>	2 237,65	2 369,96	2 516,38	2 550,48	2 736,87
Perubahan Inventori <i>Changes in Inventories</i>	70,22	5,09	5,49	5,11	7,57
Net Ekspor Barang dan Jasa <i>Net Exports of Goods and Services</i>	1 193,66	1 442,17	1 629,58	1 798,92	1 907,00
Impor Barang dan Jasa <i>Imports of Goods and Services</i>	844,40	965,89	1 092,46	1 236,92	1 433,42
Produk Domestik Regional Bruto Gross Regional Domestic Product	5 598,71	5 967,48	6 331,38	6 356,66	6 525,45

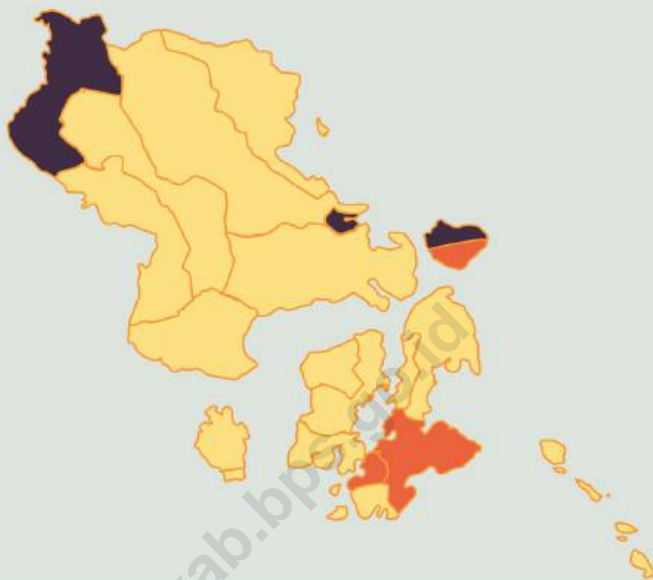
Catatan/Note: ¹ Angka sementara/Preliminary figures

² Angka sangat sementara/Very preliminary figures

Sumber/Source: BPS, berbagai sensus, survei dan sumber lain/BPS-Statistics Indonesia, various census, survey, and other sources

PERBANDINGAN ANTAR KABUPATEN/KOTA

Regency/Municipal Comparison



Perbandingan Statistik dengan Kabupaten/Kota Lain, 2021

Statistics Comparison with Other Regency/Municipals, 2021

Indeks Pembangunan Manusia

Human Development Index

Kolaka Utara	: 69,50
Kendari	: 84,15
Buton Tengah	: 64,55

Persentase Penduduk Miskin

Percentage of Poor People

Kolaka Utara	: 13,79%
Kendari	: 4,87%
Konawe Kepulauan	: 17,81%

Tingkat Partisipasi Angkatan Kerja

Labor Force Participation Rate

Kolaka Utara	: 79,76%
Buton Tengah	: 63,93%

Tingkat Pengangguran Terbuka

Open Unemployment Rate

Kolaka Utara	: 3,18%
Konawe Kepulauan	: 1,83%
Bau-bau	: 6,87%

▲ Peringkat Tertinggi
The Highest Rank

▼ Peringkat Terendah
The Lowest Rank

PENJELASAN TEKNIS

1. Sumber utama data kependudukan adalah Sensus Penduduk yang dilaksanakan setiap sepuluh tahun sekali. Sensus Penduduk telah dilaksanakan sebanyak enam kali sejak Indonesia merdeka, yaitu tahun 1961, 1971, 1980, 1990, 2000, dan 2010. Selain Sensus Penduduk, untuk menjembatani ketersediaan data kependudukan diantara dua periode sensus, BPS melakukan Survei Penduduk Antar Sensus (SUPAS). SUPAS telah dilakukan sebanyak lima kali, tahun 1976, 1985, 1995, 2005, dan terakhir 2017. Data kependudukan selain sensus dan Supas adalah proyeksi penduduk
2. Laju pertumbuhan penduduk Produk Domestik Regional Bruto diperoleh dari perhitungan PDRB atas dasar harga konstan. Diperoleh dengan cara mengurangi nilai PDRB pada tahun ke n terhadap nilai pada tahun ke n-1 (tahun sebelumnya), dibagi dengan nilai pada tahun ke n-1, kemudian dikalikan dengan 100 persen. Laju pertumbuhan menunjukkan perkembangan agregat pendapatan dari satu waktu tertentu terhadap waktu sebelumnya.
3. Kemiskinan adalah ketidakmampuan dari sisi ekonomi untuk memenuhi kebutuhan dasar makanan dan

TECHNICAL NOTES

1. *The main source of demographic data is Population Census, Which is conducted every ten years. Population Cencus has been conducted six times since Indonesia's Independence: 1961, 1971, 1980, 1990, 2000, and 2010. In addition to the census, BPS also conducted intercencal population survey, called SUPAS which is designed to proceed demographic data between two cencuses. SUPAS has been conducted five times: 1976, 1985, 1995, 2005, and 2017*
2. *Growth rate of Gross Domestic Regional Product (GDRP) is derived from GDRP at constant market prices. It obtained by subtracting the value of GDRP year n with the value of GDRP year n-1, devided by the value of GDRP year n-1 then multiplied by 100 percent. The growth rate of GDRP expains the income growth during the given period.*
3. *Poverty is the inability of the economy to meet the basic needs of food and non food as measured from the expenditure side.*

- bukan makanan yang diukur dari sisi pengeluaran.
4. Penduduk miskin adalah penduduk yang memiliki rata-rata pengeluaran per kapita per bulan berada dibawah suatu batas yang disebut garis kemiskinan.
 5. Indeks Pembangunan Manusia (IPM) menjelaskan bagaimana penduduk dapat mengakses hasil pembangunan dalam memperoleh pendapatan, kesehatan, pendidikan, dan sebagainya. IPM diperkenalkan oleh UNDP pada tahun 1990 dan dipublikasikan secara berkala dalam laporan tahunan Human Development Report (HDR). IPM terbentuk oleh 3 dimensi dasar: Umur panjang dan hidup sehat; pengetahuan; dan standar hidup layak
4. *The poor are the people who have an average per capita expenditure per month is below the limit of the so-called poverty line.*
 5. *The Human Development Index (HDI) explains how people can access development result in obtaining income, health, education and so forth. HDI was introduced by United Nations Development Programme (UNDP) in 1990 and published periodically in the anual report of the Human Development Report (HDI). HDI was formed by three basic dimensions: a long and healthy life; knowledge; and a decent standard of living.*

Tabel
Table 13.1**Jumlah Penduduk Menurut Kabupaten/Kota di Provinsi Sulawesi Tenggara, 2018–2020**
Population by Regency/Municipality in Sulawesi Tenggara Province, 2018–2020

Kabupaten/Kota Regency/Municipality	2016 ¹	2017 ¹	2018 ¹	2019 ¹	2020 ²
(1)	(2)	(3)	(4)	(5)	(6)
Buton	99 352	100 440	101 618	102 641	115 207
Muna	215 440	218 680	221 343	224 099	215 527
Konawe	238 067	244 324	249 010	254 695	257 011
Kolaka	246 937	251 520	256 827	261 664	237 587
Konawe Selatan	299 928	304 214	309 298	314 785	308 524
Bombana	170 020	175 497	180 035	184 570	150 706
Wakatobi	95 209	95 386	95 737	95 892	111 402
Kolaka Utara	142 614	144 681	147 863	150 831	137 659
Buton Utara	61 124	62 088	63 070	64 072	66 653
Konawe Utara	59 673	60 884	62 403	63 814	67 871
Kolaka Timur	125 840	128 154	130 860	133 324	120 699
Konawe Kepulauan	32 307	33 212	33 680	34 219	37 050
Muna Barat	78 478	79 649	80 619	81 624	84 590
Buton Tengah	90 159	91 099	92 165	93 091	114 773
Buton Selatan	78 218	79 053	79 979	80 784	95 261
Kendari	359 371	370 728	381 628	392 830	345 107
Bau-Bau	158 271	162 780	167 519	171 802	159 248
Sulawesi Tenggara	2 551 008	2 602 389	2 653 654	2 704 737	2 624 875

Sumber/Source: ¹ BPS, Proyeksi Penduduk Indonesia 2010–2035/BPS-Statistics Indonesia, Indonesia Population Projection 2010–2035
² BPS, Sensus Penduduk (SP) 2021/BPS-Statistics Indonesia, 2021 Population Census

Tabel
Table 13.2

Laju Pertumbuhan Produk Domestik Regional Bruto Atas Dasar Harga Konstan 2010 Menurut Kabupaten/Kota di Provinsi Sulawesi Tenggara (persen), 2017–2021
Rate of Growth of Gross Regional Domestic Products at Constant 2010 Prices by Regency/Municipality in Sulawesi Tenggara Province (percent), 2017–2021

Kabupaten/Kota Regency/Municipality	2017	2018	2019	2020	2021
(1)	(2)	(3)	(4)	(5)	(6)
Buton	4,93	5,04	4,93	-0,49	2,62
Muna	5,02	5,16	5,41	0,01	3,18
Konawe	5,21	10,70	11,84	6,42	6,51
Kolaka	10,38	5,84	6,14	-3,40	4,21
Konawe Selatan	6,69	5,66	5,69	-2,22	4,84
Bombana	6,54	5,83	5,99	0,56	3,50
Wakatobi	5,96	6,49	6,60	0,76	4,02
Kolaka Utara	6,03	6,59	6,10	0,40	2,66
Buton Utara	6,24	5,85	5,69	0,99	4,08
Konawe Utara	6,00	6,38	6,41	-0,72	4,59
Kolaka Timur	5,11	4,77	5,91	-0,31	4,83
Konawe Kepulauan	7,10	7,42	7,36	-0,63	2,30
Muna Barat	5,31	6,62	6,79	0,42	4,09
Buton Tengah	6,47	5,83	4,90	3,04	3,12
Buton Selatan	6,98	5,48	4,87	-1,39	2,29
Kendari	6,38	6,08	6,48	-1,30	3,86
Bau-Bau	6,87	6,71	6,59	-0,81	4,15
Sulawesi Tenggara	6,76	6,40	6,50	-0,65	4,10

Sumber/Source: BPS Provinsi Sulawesi Tenggara/BPS-Statistics of Sulawesi Tenggara Province

Tabel
Table 13.3**Jumlah Penduduk Miskin Menurut Kabupaten/Kota di
Provinsi Sulawesi Tenggara (ribu), 2017–2021**
**Number of Poor Population by Regency/Municipality in
Sulawesi Tenggara Province (thousand), 2017–2021**

Kabupaten/Kota Regency/Municipality	2017	2018	2019	2020	2021
(1)	(2)	(3)	(4)	(5)	(6)
Buton	13,41	13,78	13,97	13,68	14,25
Muna	32,35	29,12	28,47	28,73	30,54
Konawe	37,99	33,40	31,25	31,63	32,46
Kolaka	26,64	24,74	24,00	23,76	33,45
Konawe Selatan	33,73	33,73	33,89	34,22	36,17
Bombana	21,52	19,77	19,37	18,84	19,73
Wakatobi	15,48	14,20	14,14	13,75	15,3
Kolaka Utara	23,42	21,30	19,80	19,83	21,36
Buton Utara	9,63	9,38	9,18	9,13	9,45
Konawe Utara	8,44	8,82	8,67	8,78	9,26
Kolaka Timur	28,86	25,97	26,29	26,38	20,03
Konawe Kepulauan	5,97	5,87	5,86	5,88	5,98
Muna Barat	12,89	11,39	11,52	11,32	11,55
Buton Tengah	16,73	13,72	14,64	14,40	14,73
Buton Selatan	12,66	11,86	11,81	11,50	11,71
Kendari	18,44	17,76	17,30	17,46	19,46
Bau-Bau	13,55	12,59	12,42	12,53	13,3
Sulawesi Tenggara	331,71	307,10	302,58	301,82	318,7

Sumber/Source: BPS, Survei Sosial Ekonomi Nasional (Susenas)/
BPS-Statistics Indonesia, National Socioeconomic Survey

Tabel
Table 13.4

**Persentase Penduduk Miskin (P0) Menurut Kabupaten/
Kota di Provinsi Sulawesi Tenggara, 2017–2021**
*Percentage of Poor Population (P0) by Regency/
Municipality in Sulawesi Tenggara Province, 2017–2021*

Kabupaten/Kota Regency/Municipality	2017	2018	2019	2020	2021
(1)	(2)	(3)	(4)	(5)	(6)
Buton	13,46	13,67	13,65	13,21	13,92
Muna	14,85	13,19	12,85	12,83	13,54
Konawe	15,65	13,48	12,34	12,20	13,03
Kolaka	13,78	12,51	11,92	11,63	12,43
Konawe Selatan	11,14	10,95	10,81	10,74	11,34
Bombana	12,36	11,05	10,56	10,01	10,76
Wakatobi	16,19	14,85	14,75	14,31	14,91
Kolaka Utara	16,24	14,30	13,19	12,96	13,79
Buton Utara	15,58	14,93	14,38	14,10	14,89
Konawe Utara	13,93	14,22	13,66	13,53	14,32
Kolaka Timur	15,64	13,82	13,71	13,47	14,35
Konawe Kepulauan	18,10	17,48	17,18	17,01	17,81
Muna Barat	16,24	14,17	13,84	13,30	13,96
Buton Tengah	18,35	14,88	15,77	15,32	15,80
Buton Selatan	15,09	14,82	14,66	14,11	14,62
Kendari	5,01	4,69	4,44	4,34	4,87
Bau-bau	8,39	7,57	7,27	7,15	7,78
Sulawesi Tenggara	12,81	11,63	11,24	11,00	11,66

Sumber/Source: BPS, Survei Sosial Ekonomi Nasional (Susenas)/BPS-Statistics Indonesia, National

Tabel
Table 13.5**Indeks Kedalaman Kemiskinan (P1) Menurut Kabupaten/
Kota di Provinsi Sulawesi Tenggara, 2017-2021**
*Poverty Gap Index (P1) by Regency/Municipality in Sulawesi
Tenggara Province 2017-2021*

Kabupaten/Kota Regency/Municipality	2017	2018	2019	2020	2021
(1)	(2)	(3)	(4)	(5)	(6)
Buton	1,96	2,08	1,87	1,94	1,84
Muna	2,43	1,70	1,71	1,86	1,90
Konawe	3,32	2,47	2,23	1,71	2,67
Kolaka	2,47	2,92	1,79	1,99	3,02
Konawe Selatan	1,55	1,50	1,65	1,77	1,98
Bombana	2,49	2,46	1,01	1,35	1,94
Wakatobi	2,52	2,90	2,19	2,73	2,37
Kolaka Utara	2,73	2,71	3,20	2,28	2,52
Buton Utara	2,55	1,95	1,63	2,34	2,46
Konawe Utara	2,87	2,85	2,66	2,92	2,40
Kolaka Timur	3,37	3,55	2,25	2,18	2,18
Konawe Kepulauan	2,82	4,59	3,73	2,56	4,05
Muna Barat	1,88	2,09	2,20	1,98	2,03
Buton Tengah	2,21	1,23	1,64	1,91	2,14
Buton Selatan	2,44	3,32	2,38	1,82	1,87
Kendari	0,75	0,20	0,80	0,67	0,84
Bau-Bau	1,13	1,00	1,05	1,05	1,05
Sulawesi Tenggara	1,87	2,04	2,23	2,04	2,16

Sumber/Source: BPS, Survei Sosial Ekonomi Nasional (Susenas)/
BPS-Statistics Indonesia, National Socioeconomic Survey

Tabel
Table 13.6

**Indeks Keparahan Kemiskinan (P2) Menurut Kabupaten/
Kota di Provinsi Sulawesi Tenggara, 2017-2021**
**Poverty Severity Index (P2) by Regency/Municipality in
Sulawesi Tenggara Province, 2017-2021**

Kabupaten/Kota Regency/Municipality	2017	2018	2019	2020	2021
(1)	(2)	(3)	(4)	(5)	(6)
Buton	0,49	0,47	0,41	0,41	0,42
Muna	0,61	0,34	0,40	0,46	0,39
Konawe	0,98	0,65	0,58	0,35	0,83
Kolaka	0,75	0,96	0,50	0,55	0,98
Konawe Selatan	0,33	0,32	0,38	0,41	0,52
Bombana	0,66	0,73	0,20	0,32	0,56
Wakatobi	0,59	0,74	0,58	0,73	0,52
Kolaka Utara	0,70	0,74	1,13	0,64	0,68
Buton Utara	0,65	0,37	0,36	0,61	0,61
Konawe Utara	0,77	0,81	0,74	0,86	0,63
Kolaka Timur	1,02	1,22	0,58	0,53	0,46
Konawe Kepulauan	0,68	1,56	1,14	0,60	1,21
Muna Barat	0,32	0,40	0,48	0,39	0,47
Buton Tengah	0,56	0,25	0,34	0,38	0,38
Buton Selatan	0,59	1,31	0,61	0,42	0,38
Kendari	0,16	0,21	0,26	0,16	0,23
Bau-Bau	0,34	0,22	0,28	0,20	0,18
Sulawesi Tenggara	0,44	0,52	0,59	0,53	0,56

Sumber/Source: BPS, Survei Sosial Ekonomi Nasional (Susenas)/
BPS-Statistics Indonesia, National Socioeconomic Survey

Tabel
Table 13.7**Garis Kemiskinan Menurut Kabupaten/Kota di Provinsi Sulawesi Tenggara (Rupiah per Kapita per Bulan), 2017-2021**
Poverty Line by Regency/Municipality in Sulawesi Tenggara Province (Rupiah per Capita per Month), 2017-2021

Kabupaten/Kota Regency/Municipality	2017	2018	2019	2020	2021
(1)	(2)	(3)	(4)	(5)	(6)
Buton	211 485	233 201	254 013	262 541	270 212
Muna	296 383	314 928	342 948	358 333	368 922
Konawe	267 331	283 109	293 801	323 180	343 781
Kolaka	327 329	349 388	370 036	406 919	432 858
Konawe Selatan	200663	219 979	235 654	261 382	275 339
Bombana	270627	288 201	308 396	325 949	346 726
Wakatobi	239 819	256 308	278 929	294 440	302 511
Kolaka Utara	406 334	453 994	454 127	494 836	506 903
Buton Utara	280 974	306 437	331 555	345 039	355 288
Konawe Utara	244 391	260 861	273 544	305 100	321 986
Kolaka Timur	323 956	345 216	369 870	405 341	431 179
Konawe Kepulauan	271 241	294 035	314 815	335 414	347 332
Muna Barat	297 787	315 009	342 811	357 477	367 868
Buton Tengah	220 897	231 289	251 702	264 699	273 354
Buton Selatan	213 869	214 859	235 847	248 184	253 877
Kendari	301 894	327 976	350 647	384 379	423 653
Bau-Bau	297 991	311 509	329 977	344 598	360 766
Sulawesi Tenggara	285 609	303 618	327 402	356 444	378 589

Sumber/Source: BPS, Survei Sosial Ekonomi Nasional (Susenas)/
BPS-Statistics Indonesia, National Socioeconomic Survey

Tabel
Table 13.8

**Indeks Pembangunan Manusia Menurut Kabupaten/Kota
di Provinsi Sulawesi Tenggara, 2017–2021**
*Human Development Index by Regency/Municipality in
Sulawesi Tenggara Province, 2017–2021*

Kabupaten/Kota Regency/Municipality	2017	2018	2019	2020	2021
(1)	(2)	(3)	(4)	(5)	(6)
Buton	64,47	65,08	65,67	65,98	66,32
Muna	67,61	68,47	68,97	69,02	69,17
Konawe	70,24	70,72	71,29	71,35	71,48
Kolaka	71,46	72,07	73,01	73,45	73,56
Konawe Selatan	67,23	67,51	67,88	68,20	68,58
Bombana	64,49	65,04	65,65	66,05	66,25
Wakatobi	67,99	68,52	68,99	69,48	69,87
Kolaka Utara	67,77	68,44	68,91	69,31	69,50
Buton Utara	66,40	67,13	67,68	67,87	68,08
Konawe Utara	67,71	68,50	69,22	69,86	70,23
Kolaka Timur	64,55	65,53	66,49	67,02	67,76
Konawe Kepulauan	63,44	64,36	65,05	65,41	65,73
Muna Barat	63,43	64,11	64,45	65,08	65,48
Buton Tengah	62,82	63,46	64,06	64,37	64,55
Buton Selatan	63,20	63,47	64,37	64,93	64,99
Kendari	81,83	82,22	82,86	83,53	84,15
Bau-Bau	74,14	74,67	75,21	75,90	76,26
Sulawesi Tenggara	69,86	70,61	71,20	71,45	71,66

Sumber/Source: BPS Provinsi Sulawesi Tenggara/BPS-Statistics of Sulawesi Tenggara Province

Tabel
Table 13.9**Tingkat Pengangguran Terbuka Menurut Kabupaten/Kota
di Provinsi Sulawesi Tenggara (Persen), 2017-2021**
**Open Unemployment Rate by Regency/Municipality in
Sulawesi Tenggara Province (Percent), 2017-2021**

Kabupaten/Kota Regency/Municipality	2017	2018	2019	2020	2021
(1)	(2)	(3)	(4)	(5)	(6)
Buton	2,47	1,67	1,29	4,78	4,74
Muna	5,65	5,26	4,63	6,45	4,97
Konawe	1,94	2,27	3,01	5,42	4,56
Kolaka	2,97	2,17	3,61	5,29	3,62
Konawe Selatan	1,65	2,59	2,21	2,58	2,14
Bombana	0,47	0,69	2,42	2,74	3,17
Wakatobi	2,43	2,38	2,43	4,18	2,30
Kolaka Utara	2,62	1,55	1,37	2,13	3,18
Buton Utara	1,48	1,78	2,64	4,11	3,00
Konawe Utara	4,23	3,57	3,84	3,79	3,36
Kolaka Timur	2,08	2,73	3,14	3,29	3,44
Konawe Kepulauan	5,41	1,12	1,79	1,55	1,83
Muna Barat	0,56	2,60	3,10	3,36	2,84
Buton Tengah	1,69	4,14	4,03	4,22	3,77
Buton Selatan	2,61	3,44	3,59	3,90	3,92
Kendari	7,22	6,00	6,09	7,08	5,19
Bau-Bau	7,07	5,76	5,68	6,57	6,87
Sulawesi Tenggara	3,30	3,19	3,52	4,58	3,92

Sumber/Source: BPS Provinsi Sulawesi Tenggara/BPS-Statistics of Sulawesi Tenggara Province

<https://kolutkab.bps.go.id>

bangga
melayani
bangsa

BerAKHLAK

Berorientasi Pelayanan Akuntabel Kompeten
Harmonis Loyal Adaptif Kolaboratif

DATA

MENCERDASKAN BANGSA

— *Enlighten The Nation* —



**BADAN PUSAT STATISTIK
KABUPATEN KOLAKA UTARA**

BPS-Statistics of Kolaka Utara Regency

Jalan Protokol Poros DPRD Lasusua 93911, Telp. (0406) 2330029

Website : <https://kolutkab.bps.go.id> | E-mail : bps7408@bps.go.id

ISSN 2622-3678



9 772622 367007