

KABUPATEN KONAWE UTARA DALAM ANGKA 2022

Konawe Utara Regency in Figures 2022



KABUPATEN KONAWE UTARA DALAM ANGKA 2022

Konawe Utara Regency in Figures 2022



KABUPATEN KONAWE UTARA DALAM ANGKA

Konawe Utara Regency in Figures

2022

ISSN: 2746-1998

No. Publikasi / *Publication Number*: 74100.2201

Katalog / *Catalog*: 1102001.7410

Ukuran Buku/*Book Size*: 14,8 cm x 21 cm

Jumlah Halaman/*Number of Pages* : xlv + 322 hal/*pages*

Naskah/*Manuscript*:

BPS Kabupaten Konawe Utara

BPS-Statistics of Konawe Utara Regency

Penyunting/*Editor*:

BPS Kabupaten Konawe Utara

BPS-Statistics of Konawe Utara Regency

Gambar Kover/*Cover Design*:

Fungsi Integrasi Pengolahan dan Diseminasi Statistik

Function of Integration Processing and Statistics Dissemination

Ilustrasi Kover/*Cover Illustration*:

Pantai Labengki/ *Labengki Beach*

Diterbitkan oleh/*Published by*:

©BPS Kabupaten Konawe Utara/BPS-Statistics of *Konawe Utara Regency*

Dicetak oleh/*Printed by*:

Tumaka Grafika

Dilarang mengumumkan, mendistribusikan, mengomunikasikan, dan/atau menggandakan sebagian atau seluruh isi buku ini untuk tujuan komersil tanpa izin tertulis dari Badan Pusat Statistik.

Prohibited to announce, distribute, communicate, and/or copy part or all of this book for commercial purpose without permission from BPS-Statistics Indonesia.

TIM PENYUSUN/TEAM MEMBERS

Pengarah/Director

Sitti Maswiah, S.E., M.S.

Penanggung Jawab/Persons in Charge

Sitti Maswiah, S.E., M.S.

Penyunting/Editors

Anis Fakhrunnisa, S.ST

Pengolah Data dan Penulis Naskah/Data Processing and Authors

Muhammad Imam Syafi'i, S.Tr.Stat.

Penata Letak/Layout Designers

Muhammad Imam Syafi'i, S.Tr.Stat.

KONTRIBUTOR DATA/DATA CONTRIBUTOR

1. Kementerian Agama / *Ministry of Religious Affair*
2. Kementerian Pendidikan dan Kebudayaan / *The Ministry of Education and Culture*
3. Badan Pusat Statistik / *BPS-Statistics Indonesia*
4. Dinas Perindustrian dan Perdagangan Kabupaten Konawe Utara / *Industry and Trade Office of Konawe Utara Regency*
5. Dinas Pekerjaan Umum dan Tata Ruang Kabupaten Konawe Utara / *Public of Works and Spatial Planning Office of Konawe Utara Regency*
6. Dinas Perhubungan Kabupaten Konawe Utara / *Transportation Office of Konawe Utara Regency*
7. Dinas Pariwisata Kabupaten Konawe Utara / *Tourism Office of Konawe Utara Regency*
8. Badan Keuangan dan Aset Daerah Kabupaten Konawe Utara / *Regional Finance and Asset Management Service of Konawe Utara Regency*
9. Dinas Perkebunan dan Hortikultura Kabupaten Konawe Utara / *Estate Crops and Horticulture of Konawe Utara Regency*
10. Dinas Pendidikan dan Kebudayaan Kabupaten Konawe Utara / *Education and Culture of Konawe Utara Regency*
11. Dinas Pekerjaan Umum dan Tata Ruang Kabupaten Konawe Utara / *Public of Works and Spatial Planning Office of Konawe Utara Regency*
12. Kementerian Agama Kabupaten Konawe Utara / *Religious Affair of Konawe Utara Regency*
13. Dinas Pemberdayaan Masyarakat dan Desa Kabupaten Konawe Utara / *Community's Empowerment and Rural Development Service of Konawe Utara Regency*
14. Sekretariat DPRD Kabupaten Konawe Utara / *Regional Regency Representatives of Konawe Utara*
15. Dinas Kelautan dan Perikanan Kabupaten Konawe Utara / *Marine Affairs and Fisheries Department of Konawe Utara Regency*
16. Badan Pertanahan Nasional Kabupaten Konawe Utara / *Natinal Land Agency of Konawe Utara Regency*
17. Bank Bahteramas Cabang Asera / *Bank Bahteramas Sector of Asera*
18. BRI Unit Asera / *Bank BRI Unit Asera*

19. Bank Sultra KCP Asera / *Bank Sultra KCP Asera*
20. Dinas Pertanian dan Tanaman Pangan Kabupaten Konawe Utara / *Agricultural and Food Corps Department of Konawe Utara Regency*
21. Kantor Kesatuan Polisi Pamong Praja Kabupaten Konawe Utara / *Public Order Enforcers Service of Konawe Utara Regency*
22. Dinas Kesehatan Kabupaten Konawe Utara / *Health Public Service of Konawe Utara Regency*
23. Dinas Pengendalian Penduduk dan Keluarga Berencana Kabupaten Konawe Utara / *Population Controlling and Family Planning Service of Konawe Utara Regency*
24. Rumah Sakit Umum Daerah Kabupaten Konawe Utara / *Public Hospital of Konawe Utara Regency*
25. Dinas Tenaga Kerja dan Transmigrasi Kabupaten Konawe Utara / *Labour Force and Transmigration Service of Konawe Utara Regency*
26. Badan Kepegawaian dan Pengembangan Sumber Daya Manusia Kabupaten Konawe Utara / *Regional Employment and Human Resources Development Board of Konawe Utara Regency*
27. Kantor Pos dan Giro Asera / *Pos Indonesia, Sector Office Asera*
28. Dinas Sosial Kabupaten Konawe Utara / *Social Service of Konawe Utara Regency*
29. Dinas Koperasi dan Usaha Kecil Menengah Kabupaten Konawe Utara / *Cooperative and Small & Medium Enterprise Office of Konawe Utara Regency*
30. Dinas Kependudukan dan Pencatatan Sipil Kabupaten Konawe Utara / *Population and Civil Administration Service of Konawe Utara Regency*
31. PT Sultra Prima Lestari / *PT Sultra Prima Lestari*
32. Polres Kabupaten Konawe Utara / *Departmental Police of Konawe Utara Regency*
33. PT. PLN (Persero) UP3 Kendari / *PT. PLN (Persero) UP3 Kendari*

KEPALA BPS KABUPATEN KONAWE UTARA
CHIEF STATISTICIAN OF KONAWE UTARA REGENCY



SITTI MASWIAH, S.E., M.S.



KATA PENGANTAR

Buku Konawe Utara Dalam Angka 2022 adalah publikasi tahunan yang diterbitkan oleh BPS Kabupaten Konawe Utara. Publikasi ini memuat himpunan data dari berbagai bidang dan sektor, serta gambaran singkat tentang hal hal yang penting dari bidang bidang yang bersangkutan, yang dikumpulkan langsung, maupun data sekunder yang diperoleh dari instansi pemerintah dan swasta di wilayah Kabupaten Konawe Utara.

Penghargaan dan ucapan terima kasih kami sampaikan kepada semua pihak yang telah ikut membantu terwujudnya publikasi ini. Diharapkan semoga kerjasama ini dapat terus dilanjutkan dan ditingkatkan di masa yang akan datang.

Harapan kami, semoga buku ini bermanfaat bagi kita semua dalam penyusunan perencanaan dan melaksanakan pembangunan yang berkelanjutan.

Wanggudu, Februari 2022

Kepala Badan Pusat Statistik
Kabupaten Konawe utara

Sitti Maswiah, SE., M.S.



PREFACE

Konawe Utara Regency In Figures 2022 is an annual publication published by the BPS-Statistic of Konawe Utara Regency. This publication contains data on various sector and explanation of important part of them. Data were compiled by BPS-Central Board of Statistic Konawe Utara Regency either from respondent government institutions.

We would like to express our appreciation and gratitude to everyone for their assistance and contributions in process of publishing this publication. Hopefully, this relationship will be continued and improved in the future.

We hope this publication is useful for all readers to obtain information for planning and implementing of regional development as well as scientific studies.

Wanggudu, February 2022

Chief Statistician of
Konawe Utara Regency

Sitti Maswiah, SE., M.S.

DAFTAR ISI / CONTENTS

	Halaman <i>Page</i>
Kata Pengantar/ <i>Preface</i>	xi
Daftar Isi/ <i>Contents</i>	xiii
Daftar Tabel/ <i>List of Tables</i>	xv
Daftar Gambar/ <i>List of Figures</i>	xxxv
Penjelasan Umum/ <i>Explanatory Notes</i>	xxxix
Daftar Singkatan/ <i>List of Abbreviations</i>	xli
Statistik Kunci/ <i>Key Statistics</i>	xliii
1. Geografi dan Iklim/ <i>Geography and Climate</i>	1
2. Pemerintahan/ <i>Government</i>	15
3. Penduduk dan Ketenagakerjaan/ <i>Population and Employment</i>	47
4. Sosial dan Kesejahteraan Rakyat/ <i>Social and Welfare</i>	73
5. Pertanian/ <i>Agriculture</i> ,	165
6. Pertambangan dan Energi/ <i>Mining and Energy</i>	215
7. Pariwisata/ <i>Tourism</i>	227
8. Transportasi/ <i>Transportation</i>	239
9. Perbankan, Koperasi, dan Harga/ <i>Banking, Cooperative and Prices</i>	255
10. Pengeluaran Penduduk/ <i>Population Expenditure</i>	269
11. Perdagangan/ <i>Trade</i>	279
12. Sistem Neraca Regional/ <i>System of Regional Accounts</i>	287
13. Perbandingan antar Kabupaten/Kota/ <i>Regency/Municipal Comparison</i>	311

<https://konutkab.bps.go.id>

DAFTAR TABEL/LIST OF TABLES

	Halaman <i>Page</i>
1. GEOGRAFI DAN IKLIM/GEOGRAPHY AND CLIMATE	1
1.1 KEADAAN GEOGRAFI	10
GEOGRAPHY CONDITION	10
1.1.1 Luas Daerah dan Jumlah Pulau Menurut Kecamatan di Kabupaten Konawe Utara, 2021	10
<i>Total Area and Number of Islands by Subdistrict in Konawe Utara Regency, 2021</i>	<i>10</i>
1.1.2 Tinggi Wilayah dan Jarak ke Ibukota Kabupaten Menurut Kecamatan di Kabupaten Konawe Utara, 2021	12
<i>Altitude and Distance to the Capital of Regency by Subdistrict in Konawe Utara Regency, 2021</i>	<i>12</i>
1.2 KEADAAN IKLIM	13
CLIMATE CONDITION	13
1.2.1 Jumlah Hari Hujan dan Curah Hujan Menurut Bulan di Kabupaten Konawe Utara, Tahun 2020 - 2021	13
<i>Number of Rainy Days and Amount of Precipitation by Months in Konawe Utara Regency, 2020 - 2021</i>	<i>13</i>
2. PEMERINTAHAN/GOVERNMENT	15
2.1 WILAYAH ADMINISTRATIF	24
ADMINISTRATIVE AREA	24
2.1.1 Jumlah Desa ¹ /Kelurahan Menurut Kecamatan di Kabupaten Konawe Utara, 2018–2021	24
<i>Number of Villages¹/Kelurahan by Subdistrict in Konawe Utara Regency, 2018–2021</i>	<i>24</i>
2.1.2 Jumlah Kelurahan Menurut Kecamatan di Kabupaten Konawe Utara, 2017-2021	25
<i>Number of Urban Villages by Subdistrict in Konawe Utara Regency, 2017-2021</i>	<i>25</i>
2.1.3 Jumlah Desa, Kelurahan, dan UPT Menurut Kecamatan di Kabupaten Konawe Utara, 2021	26
<i>Number of Villages, Urban Villages, and UPT by Subdistrict in Konawe Utara Regency, 2021</i>	<i>26</i>

	Halaman
	Page
2.1.4	Jumlah LPM, Dusun, BPD, dan Rukun Tetangga Menurut Kecamatan di Kabupaten Konawe Utara, 2021 27
	<i>Number of LPM, Dusun, BPD, and RT by Subdistrict in Konawe Utara Regency, 2021</i> 27
2.1.5	Jumlah BPD/LPM Desa/Kelurahan Menurut Kecamatan dan Tingkatan Perkembangan di Kabupaten Konawe Utara, 2021 28
	<i>Number of BPD/LPM, Village/Urban Village by Subdistrict and Level Progress in Konawe Utara Regency, 2021</i> 28
2.1.6	Jumlah Desa/Kelurahan menurut Kecamatan dan Klasifikasi Desa di Kabupaten Konawe Utara, 2021 29
	<i>Number of Village/Urban Village by Subdistrict and Village Classification in Konawe Utara Regency, 2021</i> 29
2.2	DEWAN PERWAKILAN RAKYAT DAERAH 30
	REGIONAL HOUSE OF REPRESENTATIVE 30
2.2.1	Jumlah Anggota Dewan Perwakilan Rakyat Daerah Menurut Partai Politik dan Jenis Kelamin di Kabupaten Konawe Utara, 2021 30
	<i>Number of Regional House of Representatives's Members by Political Parties and Sex in Konawe Utara Regency, 2021</i> 30
2.2.2	Jumlah Anggota DPRD Menurut Tingkat Pendidikan dan Jenis Kelamin di Kabupaten Konawe Utara, 2021 31
	<i>Number of Parliament Member of Konawe Utara by Educational Attainment and Sex, 2021</i> 31
2.2.3	Jumlah Anggota DPRD Menurut Kelompok Umur dan Jenis Kelamin di Kabupaten Konawe Utara, 2021 32
	<i>Number of Parliament Member of Konawe Utara by Age Group and Sex, 2021</i> 32
2.2.4	Jumlah Keputusan yang Dihasilkan DPRD Kabupaten Konawe Utara Tahun 2019 - 2021 33
	<i>Number of Decision Made by Parliament Member of Konawe Utara, 2019 - 2021</i> 33
2.3	SUMBER DAYA MANUSIA..... 34
	HUMAN RESOURCES 34
2.3.1	Jumlah Pegawai Negeri Sipil Menurut Jabatan dan Jenis Kelamin di Kabupaten Konawe Utara, Desember 2020 dan Desember 2021 34

	<i>Number of Civil Servants by Occupation and Sex in Konawe Utara Regency, December 2020 dan December 2021</i>	34
2.3.2	Jumlah Pegawai Negeri Sipil Menurut Tingkat Pendidikan dan Jenis Kelamin di Kabupaten Konawe Utara, Desember 2020 dan Desember 2021	36
	<i>Number of Civil Servants by Educational Level and Sex in Konawe Utara Regency, December 2020 and December 2021</i>	36
2.3.3	Jumlah Pegawai Negeri Sipil Menurut Tingkat Kepangkatan dan Jenis Kelamin di Kabupaten Konawe Utara, Desember 2020 dan Desember 2021	38
	<i>Number of Civil Servants by Hierarchy and Sex in Konawe Utara Regency, December 2020 and December 2021</i>	38
2.4	KEUANGAN PEMERINTAH	40
	GOVERNMENT FINANCE	40
2.4.1	Realisasi Pendapatan Pemerintah Kabupaten Konawe Utara Menurut Jenis Pendapatan (ribu rupiah), 2018–2021 ¹	40
	<i>Actual Konawe Utara Regency Government Revenues by Kind of Revenues (thousand rupiahs), 2018–2021¹</i>	40
2.4.2	Realisasi Belanja Pemerintah Kabupaten Konawe Utara Menurut Jenis Belanja (ribu rupiah), 2018–2021 ¹	42
	<i>Actual Konawe Utara Regency Government Expenditures by Kind of Expenditures (thousand rupiahs), 2018–2021¹</i>	42
2.5	PERTAHANAN SIPIL	44
	CIVIL DEFENSE	44
2.5.1	Jumlah Anggota Pertahanan Sipil Menurut Kecamatan di Kabupaten Konawe Utara, 2021	44
	<i>Number of Civil Defense Member by Subdistrict in Konawe Utara Regency, 2021</i>	44
2.6	SERTIFIKAT TANAH	45
	LAND CERTIFICATE	45
2.6.1	Jumlah Sertifikat Tanah yang Dikeluarkan Menurut Jenis Hak Atas Tanah di Kabupaten Konawe Utara Tahun 2017 - 2021	45
	<i>Number of Published Land License by Land Representative Category in Konawe Utara Regency, 2017 - 2021</i>	45

	Halaman Page
2.6.2	Jumlah Sertifikat Tanah yang Dikeluarkan Menurut Kecamatan dan Jenis Hak Atas Tanah di Kabupaten Konawe Utara, 2021 46 <i>Number of Published Land Licensed by Subdistrict and Land Representative Category in Konawe Utara Regency, 2021</i> 46
3.	PENDUDUK DAN KETENAGAKERJAAN/POPULATION AND EMPLOYMENT 47
3.1	PENDUDUK..... 60 POPULATION..... 60
3.1.1	Penduduk, Laju Pertumbuhan Penduduk, Distribusi Persentase Penduduk, Kepadatan Penduduk, Rasio Jenis Kelamin Penduduk Menurut Kecamatan, 2021 60 <i>Population, Population Growth Rate, Percentage Distribution of Population, Population Density, and Population Sex Ratio by Subdistrict, 2021</i> 60
3.1.2	Jumlah Penduduk Menurut Kelompok Umur dan Jenis Kelamin di Kabupaten Konawe Utara, 2021 63 <i>Population by Age Group and Sex in Konawe Utara Regency, 2021</i> 63
3.1.3	Jumlah Penduduk Menurut Kecamatan dan Jenis Kelamin di Kabupaten Konawe Utara, 2021 64 <i>Population by Subdistrict and Sex in Konawe Utara Regency, 2021</i> 64
3.2	KETENAGAKERJAAN 65 EMPLOYMENT 65
3.2.1	Penduduk Usia 15 Tahun ke Atas Menurut Jenis Kegiatan Utama Selama Seminggu yang Lalu dan Jenis Kelamin di Kabupaten Konawe Utara, 2021 65 <i>Population Aged 15 Years and Over by Type of Activities During The Previous Week and Sex in Konawe Utara Regency, 2021</i> 65
3.2.2	Penduduk Berumur 15 Tahun ke Atas Menurut Pendidikan Tertinggi yang Ditamatkan dan Jenis Kegiatan Selama Seminggu yang Lalu di Kabupaten Konawe Utara, 2021 66 <i>Population 15 Years of Age and Over by Educational Attainment and Type of Activity During the Previous Week in Konawe Utara Regency, 2021</i> 66

3.2.3	Persentase Penduduk berusia 15 Tahun ke Atas yang Bekerja Selama Seminggu yang Lalu Menurut Status Pekerjaan Utama dan Jenis Kelamin di Kabupaten Konawe Utara, 2021.....	68
	<i>Percentage of Population Aged 15 Years and Over Who Worked During The Previous Week by Main Employment Status and Sex in Konawe Utara Regency, 2021.....</i>	68
3.2.4	Persentase Penduduk berusia 15 Tahun ke Atas yang Bekerja Selama Seminggu yang Lalu Menurut Lapangan Pekerjaan Utama dan Jenis Kelamin di Kabupaten Konawe Utara, 2021.....	69
	<i>Percentage of Population Aged 15 Years and Over Who Worked During The Previous Week by Main Industry and Sex in Konawe Utara Regency, 2021.....</i>	69
3.2.5	Persentase Penduduk berusia 15 Tahun ke Atas yang Bekerja Selama Seminggu yang Lalu Menurut Tingkat Pendidikan dan Jenis Kelamin di Kabupaten Konawe Utara, 2021.....	70
	<i>Percentage of Population Aged 15 Years and Over Who Worked During The Previous Week by Educational Attainment and Sex in Konawe Utara Regency, 2021.....</i>	70
3.2.6	Jumlah Pencari Kerja yang Terdaftar Menurut Bulan dan Jenis Kelamin di Kabupaten Konawe Utara, 2021.....	71
	<i>Number of Job Seeker Required by Month and Sex in Konawe Utara Regency, 2021.....</i>	71
3.2.7	Jumlah Pencari Kerja yang Terdaftar dan Dihapus Menurut Bulan di Kabupaten Konawe Utara, 2021.....	72
	<i>Number of Job Applicants Regsitered and Drawn by Month in Konawe Utara Regency, 2021.....</i>	72
4.	SOSIAL DAN KESEJAHTERAAN RAKYAT/SOCIAL AND WELFARE	73
4.1	PENDIDIKAN	90
	EDUCATION	90
4.1.1	Jumlah Sekolah, Guru, dan Murid Taman Kanak-Kanak (TK) di Bawah Kementerian Pendidikan dan Kebudayaan Menurut Kecamatan di Kabupaten Konawe Utara, 2020/2021 dan 2021/2022.....	90
	<i>Number of Schools, Teachers, and Pupils in Kindergarten Under The Ministry of Education and Culture by Subdistrict in Konawe Utara Regency, 2020/2021 and 2021/2022.....</i>	90

4.1.2	Jumlah Sekolah, Guru, dan Murid Raudatul Athfal (RA) di Bawah Kementerian Agama Menurut Kecamatan di Kabupaten Konawe Utara, 2020/2021 dan 2021/2022	93
	<i>Number of Schools, Teachers, and Pupils in Raudatul Athfal (RA) Under The Ministry of Religious Affairs by Subdistrict in Konawe Utara Regency, 2020/2021 and 2021/2022.....</i>	93
4.1.3	Jumlah Sekolah, Guru, dan Murid Sekolah Dasar (SD) di Bawah Kementerian Pendidikan dan Kebudayaan Menurut Kecamatan di Kabupaten Konawe Utara, 2020/2021 dan 2021/2022	94
	<i>Number of Schools, Teachers, and Pupils in Primary Schools Under The Ministry of Education and Culture by Subdistrict in Konawe Utara Regency, 2020/2021 and 2021/2022</i>	94
4.1.4	Jumlah Sekolah, Guru, dan Murid Madrasah Ibtidaiyah (MI) di Bawah Kementerian Agama Menurut Kecamatan di Kabupaten Konawe Utara, 2020/2021 dan 2021/2022	97
	<i>Number of Schools, Teachers, and Pupils in Madrasah Ibtidaiyah (MI) Under The Ministry of Religious Affairs by Subdistrict in Konawe Utara, 2020/2021 and 2021/2022.....</i>	97
4.1.5	Jumlah Sekolah, Guru, dan Murid Sekolah Menengah Pertama (SMP) di Bawah Kementerian Pendidikan dan Kebudayaan Menurut Kecamatan di Kabupaten Konawe Utara, 2020/2021 dan 2021/2022.....	100
	<i>Number of Schools, Teachers, and Pupils in Junior High Schools Under The Ministry of Education and Culture by Subdistrict in Konawe Utara Regency, 2020/2021 and 2021/2022</i>	100
4.1.6	Jumlah Sekolah, Guru, dan Murid Madrasah Tsanawiyah (MTs) di Bawah Kementerian Agama Menurut Kecamatan di Kabupaten Konawe Utara, 2020/2021 dan 2021/2022	103
	<i>Number of Schools, Teachers, and Pupils in Madrasah Tsanawiyah (MTs) Under The Ministry of Religious Affairs by Subdistrict in Konawe Utara Regency, 2020/2021 and 2021/2022.....</i>	103
4.1.7	Jumlah Sekolah, Guru, dan Murid Sekolah Menengah Atas (SMA) di Bawah Kementerian Pendidikan dan Kebudayaan Menurut Kecamatan di Kabupaten Konawe Utara, 2020/2021 dan 2021/2022	104

	<i>Number of Schools, Teachers, and Pupils in Senior High Schools Under The Ministry of Education and Culture by Subdistrict in Konawe Utara Regency, 2020/2021 and 2021/2022</i>	104
4.1.8	Jumlah Sekolah, Guru, dan Murid Sekolah Menengah Kejuruan (SMK) di Bawah Kementerian Pendidikan dan Kebudayaan Menurut Kecamatan di Kabupaten Konawe Utara, 2020/2021 dan 2021/2022.....	107
	<i>Number of Schools, Teachers, and Pupils in Vocational High Schools Under The Ministry of Education and Culture by Subdistrict in Konawe Utara Regency, 2020/2021 and 2021/2022</i>	107
4.1.9	Jumlah Sekolah, Guru, dan Murid Madrasah Aliyah (MA) di Bawah Kementerian Agama Menurut Kecamatan di Kabupaten Konawe Utara, 2020/2021 dan 2021/2022	110
	<i>Number of Schools, Teachers, and Pupils in Madrasah Aliyah (MA) Under the Ministry of Religious Affairs by Subdistrict in Konawe Utara Regency, 2020/2021 and 2021/2022</i>	110
4.1.10	Jumlah Desa ¹ /Kelurahan yang Memiliki Fasilitas Sekolah Menurut Kecamatan dan Tingkat Pendidikan di Kabupaten Konawe Utara, 2019 - 2021	113
	<i>Number of Villages¹ Having Educational Facilities by Subdistrict and Educational Level in Konawe utara Regency, 2019 - 2021</i>	113
4.1.11	Angka Partisipasi Murni (APM) dan Angka Partisipasi Kasar (APK) Menurut Jenjang Pendidikan di Kabupaten Konawe Utara, 2020 dan 2021	118
	<i>Net Participation Rates and Gross Participation Rates by Educational Level in Konawe Utara Regency, 2020 and 2021</i>	118
4.1.12	Persentase Penduduk Berumur 15 Tahun ke Atas yang Melek Huruf Menurut Kelompok Umur di Kabupaten Konawe Utara, 2020 dan 2021	119
	<i>Percentage of Literate People Aged 15 Years and Over by Age Group in Konawe Utara Regency, 2020 and 2021</i>	119
4.1.13	Persentase Penduduk Usia 5 Tahun Ke Atas Menurut Status Pendidikan dan Jenis Kelamin di Kabupaten Konawe Utara, 2021	120
	<i>Percentage of Population Aged 5 Years and Over by School Attendance and Sex in Konawe Utara Regency, 2021</i>	120

	Halaman Page	
4.1.14	Angka Partisipasi Sekolah (APS) Menurut Jenis Kelamin dan Kelompok Umur di Kabupaten Konawe Utara, 2021 <i>School Enrollment Ratio (SER) by Sex and Age Group in Konawe Utara Regency, 2021</i>	121 121
4.2	KESEHATAN	122
	HEALTH.....	122
4.2.1	Jumlah Desa ¹ /Kelurahan Yang Memiliki Sarana Kesehatan Menurut Kecamatan di Kabupaten Konawe Utara, 2019–2021 <i>Number of Villages¹ Having Health Facilities by Subdistrict in Konawe Utara Regency, 2019-2021</i>	122 122
4.2.2	Jumlah Tenaga Kesehatan Menurut Kecamatan di Kabupaten Konawe Utara, 2021 <i>Number of Medical Personnel by Subdistrict in Konawe Utara Regency, 2021</i>	128 128
4.2.3	Jumlah Rumah Sakit Umum, Rumah Sakit Khusus, Puskesmas, Klinik Pratama, dan Posyandu Menurut Kecamatan Konawe Utara, 2020 dan 2021 <i>Number of General Hospital, Specialized Hospital, Public Health Center, Primary Clinic, and Integrated Health Post by Subdistrict in Konawe Utara Regency, 2020 and 2021</i>	130 130
4.2.4	Jumlah Tenaga Kesehatan dan Fasilitas yang Terdapat di Rumah Sakit Umum Daerah Kabupaten Konawe Utara, 2018-2021 <i>Number of Medical Personnel and Facilities in Public Hospital of Konawe Utara Regency, 2018-2021</i>	133 133
4.2.5	Jumlah Pasien Rawat Jalan Menurut 10 Jenis Penyakit Terbanyak yang Ditangani di Rumah Sakit Umum Daerah Kabupaten Konawe Utara, 2021 <i>Number of Outpatient by The Most 10 Diseases Treated in Public Hospital of Konawe Utara Regency, 2021</i>	134 134
4.2.6	Jumlah Pasien Rawat Inap Menurut 10 Jenis Penyakit Terbanyak yang Ditangani di Rumah Sakit Umum Daerah Kabupaten Konawe Utara, 2021 <i>Number of Inpatient by The Most 10 Diseases Treated in Public Hospital of Konawe Utara Regency, 2021</i>	135 135

	Halaman Page
4.2.7	Realisasi Akseptor Aktif Menurut Kecamatan dan Metode Kontrasepsi di Kabupaten Konawe Utara, 2021 136 <i>Realization of Actively Participant by Subdistrict and Contraceptive Method in Konawe Utara Regency, 2021</i> 136
4.2.8	Realisasi Akseptor Baru Menurut Kecamatan dan Metode Kontrasepsi di Kabupaten Konawe Utara, 2021 137 <i>Realization of New Participant by Subdistrict and Contraceptive Method in Konawe Utara Regency, 2021</i> 137
4.2.9	Jumlah Keluarga Menurut Kecamatan dan Klasifikasi Keluarga di Kabupaten Konawe Utara, 2021 138 <i>Number of Households by Subdistrict and Household Classification in Konawe Utara Regency, 2021</i> 138
4.3	AGAMA DAN SOSIAL LAINNYA 139 RELIGION AND OTHER SOCIAL AFFAIRS 139
4.3.1	Persentase Penduduk Menurut Kecamatan dan Agama yang Dianut di Kabupaten Konawe Utara, 2020 139 <i>Population Percentage by Subdistrict and Religion in Konawe Utara Regency, 2021</i> 139
4.3.2	Jumlah Tempat Peribadatan Menurut Kecamatan di Kabupaten Konawe Utara, 2021 140 <i>Number of Places of Worship by Subdistrict and Religion in Konawe Utara Regency, 2021</i> 140
4.3.3	Jumlah Desa ¹ /Kelurahan yang Mengalami Bencana Alam ² Menurut Kecamatan, 2019–2021 141 <i>Number of Villages¹ that Had Natural Disaster² by Subdistrict, 2019–2021</i> 141
4.3.4	Jumlah Jemaah Haji menurut Jenis Kelamin di Kabupaten Konawe Utara, Tahun 2016–2021 144 <i>Number of Al Hajj Pilgrim by Sex in Konawe Utara Regency, 2016–2021</i> 144
4.3.5	Jumlah Jemaah Haji menurut Kecamatan, Kelompok Umur, dan Jenis Kelamin di Kabupaten Konawe Utara, 2021 145 <i>Number of Al Hajj Pilgrim by Subdistrict, Age Group, and Sex in Konawe Utara Regency, 2021</i> 145

	Halaman Page
4.3.6	Jumlah Nikah dan Cerai Menurut Kecamatan di Kabupaten Konawe Utara Tahun 2021 146 <i>Number of Marriages and Divorces by Subdistrict in Konawe Utara Regency, 2021</i> 146
4.3.7	Jumlah Penerima Bantuan (Kepala Keluarga) dan Anggaran Bantuan Sosial Pangan Program Keluarga Harapan (PKH) Menurut Kecamatan di Kabupaten Konawe Utara, 2021 147 <i>Number of Aid Recipients (Head of Household) and Food Social Assistance Budget (PKH) by Subdistrict in Konawe Utara Regency, 2021</i> 147
4.3.8	Jumlah Penerima Bantuan (Kepala Keluarga) dan Anggaran Bantuan Sosial Pangan Bantuan Pangan Non Tunai (BPNT) Menurut Kecamatan di Kabupaten Konawe Utara, 2021 148 <i>Number of Aid Recipients (Head of Household) and Food Social Assistance Budget (BPNT) by Subdistrict in Konawe Utara Regency, 2021</i> 148
4.3.9	Jumlah Penerima Bantuan (Kepala Keluarga) dan Anggaran Bantuan Sosial Pangan Bantuan Sosial Tunai (BST) Menurut Kecamatan di Kabupaten Konawe Utara, 2021 149 <i>Number of Aid Recipients (Head of Household) and Food Social Assistance Budget (BST) by Subdistrict in Konawe Utara Regency, 2021</i> 149
4.4	KEMISKINAN 150 POVERTY 150
4.4.1	Garis Kemiskinan, Jumlah, dan Persentase Penduduk Miskin di Kabupaten Konawe Utara, 2013–2021 150 <i>Poverty Line, Number, and Percentage of Poor People in Konawe Utara Regency, 2013–2021</i> 150
4.4.2	Indeks Kedalaman Kemiskinan dan Indeks Keparahan Kemiskinan di Kabupaten Konawe Utara, 2013–2021 151 <i>Poverty Gap Index and Poverty Severity Index in Konawe Utara Regency, 2013–2021</i> 151
4.5	PERADILAN 152 JUSTICE 152

	Halaman Page
4.5.1	Jumlah Kantor Polisi Menurut Kecamatan di Kabupaten Konawe Utara, 2021 152 <i>Number of Police Offices by Subdistrict and Religion in Konawe Utara Regency, 2021</i> 152
4.5.2	Jumlah Polisi Menurut Jenis Kantor Polisi dan Jenis Kelamin di Kabupaten Konawe Utara, 2021 153 <i>Number of Police by Office Type and Sex in Konawe Utara Regency, 2021</i> 153
4.5.3	Berbagai Informasi Terkait Tindak Pidana di Kabupaten Konawe Utara, 2021 154 <i>Information about Crime in Konawe Utara Regency, 2021</i> 154
4.5.4	Jumlah Bentuk Tindak Pidana Menurut Penggolongan Kejahatan di Kabupaten Konawe Utara, 2019-2021 155 <i>Number of Crime by Type in Konawe Utara Regency, 2019-2021</i> 155
4.5.5	Berbagai Kejahatan yang Dilaporkan di Kepolisian Menurut Jenis Kejahatan di Kabupaten Konawe Utara, 2019-2021 156 <i>Number of Reported Crime by Type in Konawe Utara Regency, 2019-2021</i> 156
4.5.6	Jumlah Bentuk Tindak Pidana Terhadap Fisik Manusia Menurut Bentuk Tindak Pidana di Kabupaten Konawe Utara, 2019-2021 157 <i>Number of Crime to Human Physic by Type in Konawe Utara Regency, 2019-2021</i> 157
4.5.7	Jumlah Bentuk Tindak Pidana Terhadap Hak Milik (Barang) Menurut Bentuk Tindak Pidana di Kabupaten Konawe Utara, 2019-2021 158 <i>Number of Crime to Own Properties by Type in Konawe Utara Regency, 2019-2021</i> 158
4.5.8	Delapan Jenis Tindak Pidana Terbesar di Kabupaten Konawe Utara, 2019-2021 159 <i>Eight Biggest Crime in Konawe Utara Regency, 2019-2021</i> 159
4.5.9	Kerugian Material Akibat Tindak Kejahatan di Kabupaten Konawe Utara, Tahun 2019-2021 160 <i>Material Loss Caused by Crime in Konawe Utara Regency, 2019-2021..</i> 160
4.5.10	Pelaku Tindak Kejahatan Menurut Klasifikasi Umur dan Jenis Kelamin di Kabupaten Konawe Utara, 2019-2021 161 <i>Criminal by Age Classification and Sex in Konawe Utara Regency, 2019-2021</i> 161

	Halaman Page	
4.5.11	Korban Tindak Kejahatan Menurut Klasifikasi Umur dan Jenis Kelamin di Kabupaten Konawe Utara, 2019-2021 <i>Victim of Crime by Age Classification and Sex in Konawe Utara Regency, 2019-2021</i>	162 163
4.5.12	Jumlah Kecelakaan dan Korban Kecelakaan di Kabupaten Konawe Utara, 2019-2021 <i>Number of Traffic Accident and Victims of Traffic Accident in Konawe Utara Regency, 2019-2021</i>	163 163
4.5.13	Jumlah Korban Kecelakaan menurut Kecamatan di Kabupaten Konawe Utara, 2021 <i>Number of Victim of Traffic Accident by Subdistrict in Konawe Utara Regency, 2021</i>	164 164
5.	PERTANIAN/AGRICULTURE,	165
5.1	HORTIKULTURA	182
	HORTICULTURE.....	182
5.1.1	Luas Panen Tanaman Sayuran Menurut Kecamatan dan Jenis Tanaman (ha) di Kabupaten Konawe Utara, 2020 dan 2021 <i>Harvested Area of Vegetables by Subdistrict and Kind of Plant (ha) in Konawe Utara Regency, 2020 and 2021</i>	182 182
5.1.2	Produksi Tanaman Sayuran Menurut Kecamatan dan Jenis Tanaman (kuintal) di Kabupaten Konawe Utara, 2020 dan 2021 <i>Production of Vegetables by Subdistrict and Kind of Plant (quintal) in Konawe Utara Regency, 2020 dan 2021</i>	186 186
5.1.3	Luas Panen Tanaman Sayuran dan Buah–Buahan Semusim Menurut Jenis Tanaman (ha) di Kabupaten Konawe Utara, 2018–2021 <i>Harvested Area of Seasonal Vegetables and Fruits by Kind of Plant (ha) in Konawe Utara Regency, 2018–2021</i>	190 190
5.1.4	Produksi Tanaman Sayuran dan Buah–Buahan Semusim Menurut Jenis Tanaman (kuintal) di Kabupaten Konawe Utara, 2018–2021 <i>Production of Seasonal Vegetables and Fruits by Kind of Plant (quintal) in Konawe Utara Regency, 2018-2021</i>	191 191
5.1.5	Luas Panen Tanaman Biofarmaka Menurut Kecamatan dan Jenis Tanaman (m ²) di Kabupaten Konawe Utara, 2020 dan 2021 <i>Harvested Area of Medicinal Plants by Subdistrict and Kind of Plant (m²), 2020 and 2021</i>	192 192

	Halaman Page
5.1.6	Produksi Tanaman Biofarmaka Menurut Kecamatan dan Jenis Tanaman (kg) di Kabupaten Konawe Utara, 2020 dan 2021 194 <i>Production of Medicinal Plants by Subdistrict and Kind of Plant (kg) in Konawe Utara Regency, 2020 and 2021</i> 194
5.1.7	Luas Panen Tanaman Biofarmaka Menurut Jenis Tanaman (m ²) di Kabupaten Konawe Utara, 2018–2021 196 <i>Harvested Area of Medicinal Plants by Kind of Plant (m²), 2018–2021 ..</i> 196
5.1.8	Produksi Tanaman Biofarmaka Menurut Jenis Tanaman (kg) di Kabupaten Konawe Utara, 2018–2021 197 <i>Production of Medical Plants by Kind of Plant (kg) in Konawe Utara Regency, 2018–2021</i> 197
5.1.9	Produksi Buah-buahan Menurut Kecamatan dan Jenis Tanaman (kwintal) di Kabupaten Konawe Utara, 2020 dan 2021 198 <i>Production of Fruits by Subdistrict and Kind of Plant (kwintal) in Konawe Utara Regency, 2020 and 2021</i> 198
5.1.10	Produksi Buah–Buahan dan Sayuran Tahunan Menurut Jenis Tanaman (kwintal) di Kabupaten Konawe Utara, 2018–2021 202 <i>Production of Annual Fruits and Vegetables by Kind of Plant (quintal) in Konawe Utara Regency, 2018–2021</i> 202
5.2	PERKEBUNAN/ ESTATE CROPS..... 203
5.2.1	Luas Areal Tanaman Perkebunan Menurut Kecamatan dan Jenis Tanaman (ha) di Kabupaten Konawe Utara, 2020 dan 2021 203 <i>Planted Area of Estate Crops by Subdistrict and Type of Crops (ha) in Konawe Utara Regency, 2020 and 2021</i> 203
5.2.2	Produksi Perkebunan Menurut Kecamatan dan Jenis Tanaman (ton) di Kabupaten Konawe Utara, 2021 207 <i>Production of Estate by Subdistrict and Type of Crops (ton)in Konawe Utara Regency, 2021</i> 207
5.3	PETERNAKAN/ LIVESTOCK..... 209
5.3.1	Jumlah Populasi Ternak/Unggas Menurut Jenisnya di Kabupaten Konawe Utara, 2019–2021 ¹ 209 <i>Population of Livestock and Poultry by Type in Konawe Utara Regency, 2019–2021¹</i> 209
5.3.2	Produksi Daging (Kg) dan Telur (Kg) Ternak/Unggas Menurut Jenisnya di Kabupaten Konawe Utara, 2020–2021 ¹ 210

	Halaman Page
<i>Meat and Egg Production (Kg) by Type of Livestock/Poultry in Konawe Utara Regency, 2020-2021¹</i>	210
5.4 PERIKANAN/ FISHERY	211
5.4.1 Jumlah Perahu/Kapal Penangkap Ikan Menurut Kecamatan dan Jenis di Kabupaten Konawe Utara, 2021	211
<i>Number of Fishing Boats by Subdistrict and Type in Konawe Utara Regency, 2021</i>	211
5.4.2 Jumlah Alat Penangkap Ikan Menurut Kecamatan dan Jenis di Kabupaten Konawe Utara, 2021	212
<i>Number of Fishing Catcher by Subdistrict and Type in Konawe Utara Regency, 2021</i>	212
5.4.3 Produksi Perikanan Laut (Ton) Menurut Kecamatan dan Jenis di Kabupaten Konawe Utara, 2021	213
<i>Sea Production (Ton) by Subdistrict and Type in Konawe Utara Regency, 2021</i>	213
5.4.4 Produksi Perikanan Tangkap Menurut Kecamatan dan Subsektor di Kabupaten Konawe Utara, 2021	214
<i>Capture Fisheries Production by Subdistrict and Subsector in Konawe Utara Regency, 2021</i>	214
6. PERTAMBANGAN DAN ENERGI/MINING AND ENERGY	215
6.1 Daya Terpasang, Produksi, dan Distribusi Listrik PT. PLN (Persero) pada Cabang/Ranting PLN Menurut Kecamatan di Kabupaten Konawe Utara, 2021	222
<i>Installed Electricity Power, Production, and Distribution of PT. PLN (Persero) at PLN Branch by Subdistrict in Konawe Utara Regency, 2021...</i>	222
6.2 Jumlah Pelanggan Listrik Menurut Kecamatan di Kabupaten Konawe Utara, 2017–2021	223
<i>Number of Electricity Customers by Subdistrict in Konawe Utara Regency, 2017–2021</i>	223
6.3 Banyaknya Pekerja PLN Menurut Jenis Kelamin dan Unit Kerja di Kabupaten Konawe Utara, 2021	224
<i>Number of Electricity Establishment Labour by Work in Konawe Utara Regency, 2021</i>	224
6.4 Jumlah Langganan, Tenaga Listrik yang Terjual, dan Nilai Penjualan oleh PLN Menurut Jenis Penggunaan di Kabupaten Konawe Utara, 2021	225

	Halaman Page
<i>Number of Customers, Total and Value of Electricity Sold by Type of Customers in Konawe Utara Regency, 2021</i>	225
7. PARIWISATA/TOURISM	227
7.1 Jumlah Akomodasi Hotel/Penginapan Menurut Kecamatan di Kabupaten Konawe Utara, 2021	235
<i>Number of Hotel/Homestay Accomodation by Subdistrict in Konawe Utara Regency, 2021</i>	235
7.2 Jumlah Akomodasi Hotel/Penginapan Menurut Kecamatan di Kabupaten Konawe Utara, 2021	236
<i>Number of Hotel/Homestay Accomodation by Subdistrict in Konawe Utara Regency, 2021</i>	236
7.3 Jumlah Wisatawan Mancanegara menurut Bulan Kunjungan di Kabupaten Konawe Utara 2019-2021	237
<i>Number of Foreign Tourists by Subdistrict in Konawe Utara Regency, 2019-2021</i>	237
7.4 Jumlah Wisatawan Nusantara menurut Bulan Kunjungan di Kabupaten Konawe Utara 2019-2021	238
<i>Number of Domestic Tourists by Subdistrict in Konawe Utara Regency, 2019-2021</i>	238
8.1 TRANSPORTASI/ TRANSPORTATION	239
8.1.1 Panjang Jalan Menurut Tingkat Kewenangan Pemerintahan di Kabupaten Konawe Utara (Km), 2019-2021	248
<i>Length of Roads by Level Government Authority in Konawe Utara Regency (Km), 2019-2021</i>	248
8.1.2 Panjang Jalan Kabupaten Menurut Jenis Permukaan Jalan di Kabupaten Konawe Utara (km), 2019-2021	249
<i>Length of Regency Roads by Type of Road Surface in Konawe Utara Regency (km), 2019-2021</i>	249
8.1.3 Panjang Jalan Kabupaten Menurut Kondisi Jalan di Kabupaten Konawe Utara (km), 2019-2021	250
<i>Length of Regency Roads by Condition of Roads Surface in Konawe Utara Regency (km), 2019-2021</i>	250
8.1.4 Jumlah Kendaraan Bermotor Menurut Jenis Kendaraan dan Fungsinya di Kabupaten Konawe Utara, 2021	251

	<i>Number of Motor Vehicle by Type and Function in Konawe Utara Regency, 2021</i>	251
8.1.5	Jumlah Armada Angkutan Sungai Menurut Kecamatan dan Jenis Armada di Kabupaten Konawe Utara (Unit), 2021..... <i>Number of River Transportation by Subdistrict and Type in Konawe Utara Regency (Unit), 2021</i>	252 252
8.2	KOMUNIKASI/ COMMUNICATION	253
8.2.1	Jumlah Kantor Pos Pembantu Menurut Kecamatan di Kabupaten Konawe Utara, 2018–2021	253
	<i>Number of Post Offices Subsidiaries by Subdistrict in Konawe Utara Regency, 2018–2021</i>	253
8.2.2	Jumlah Benda-Benda Pos yang Dikirim dan Diterima Melalui Kantor Pos Menurut Jenisnya di Kabupaten Konawe Utara, 2021	254
	<i>Number of Registered Mails Delivered and Received Via Pos Office by Type in Konawe Utara Regency, 2021</i>	254
9.	PERBANKAN, KOPERASI, DAN HARGA-HARGA/BANKING, COOPERATIVE AND PRICES	255
9.1	Jumlah Koperasi Aktif Menurut Kecamatan di Kabupaten Konawe Utara, 2018–2021	262
	<i>Number of Active Cooperative by Subdistrict in Konawe Utara Regency, 2018–2021</i>	262
9.2	Jumlah Koperasi Menurut Kecamatan di Kabupaten Konawe Utara, 2021	263
	<i>Number of Cooperative by Subdistrict in Konawe Utara Regency, 2021</i>	263
9.3	Jumlah Koperasi Aktif dan Anggotanya Menurut Kecamatan di Kabupaten Konawe Utara, 2021	264
	<i>Number of Active Cooperative and Active Members by Subdistrict in Konawe Utara Regency, 2021</i>	264
9.4	Informasi Giro, Deposito, dan Tabungan pada Bank yang Ada di Kabupaten Konawe Utara, 2021	265
	<i>Information of Demand Deposits, Deposits, and Savings from Banks in Konawe Utara Regency, 2021</i>	265
9.5	Harga Konsumen Rata-Rata Beberapa Bahan Makanan di Perdesaan Kabupaten Konawe Utara (Rp.), 2018-2021	266

	Halaman Page
	<i>Rural Consumer Prices of Selected Food Commodities in Konawe Utara Regency (Rp.), 2018-2021</i> 266
9.6	Harga Konsumen Rata-Rata Beberapa Sayuran di Perdesaan Kabupaten Konawe Utara (Rp.), 2018-2021 267 <i>Rural Consumer Prices of Selected Vegetable Commodities in Konawe Utara Regency (Rp.), 2018-2021</i> 267
10.	PENGELUARAN PENDUDUK/POPULATION EXPENDITURE 269
10.1	Rata-rata Pengeluaran per Kapita Sebulan Menurut Kelompok Komoditas (rupiah) di Kabupaten Konawe Utara, 2020 dan 2021 275 <i>Monthly Average Expenditure per Capita by Commodity Group (rupiahs) in Konawe Utara Regency, 2020 and 2021</i> 275
10.2	Persentase Pengeluaran per Kapita Sebulan Menurut Kelompok Komoditas di Kabupaten Konawe Utara, 2020 dan 2021 276 <i>Percentage of Monthly Expenditure per Capita by Commodity Group in Konawe Utara Regency, 2020 and 2021</i> 276
10.3	Rata-Rata Konsumsi Protein dan Kalori per Kapita Selama Seminggu Menurut Kelompok Barang Makanan di Kabupaten Konawe Utara (Gram), 2021 277 <i>Weekly Average Consumption of Protein and Calorie per Capita by Group of Food in Konawe Utara Regency (Gram), 2021</i> 277
11.	PERDAGANGAN/TRADE 279
11.1	Jumlah Sarana Perdagangan Menurut Jenisnya di Kabupaten Konawe Utara, 2018-2021 286 <i>Number of Trading Facilities by Type of Facility in Konawe Utara Regency, 2018-2021</i> 286
12.	SISTEM NERACA REGIONAL/SYSTEM OF REGIONAL ACCOUNTS 287
12.1	Produk Domestik Regional Bruto Atas Dasar Harga Berlaku Menurut Lapangan Usaha di Kabupaten Konawe Utara (juta rupiah), 2017–2021 298 <i>Gross Regional Domestic Product at Current Market Prices by Industry (million rupiahs), 2017–2021</i> 298
12.2	Produk Domestik Regional Bruto Atas Dasar Harga Konstan 2010 Menurut Lapangan Usaha di Kabupaten Konawe Utara (juta rupiah), 2017–2021 300

	<i>Gross Regional Domestic Product at 2010 Constant Market Prices by Industry in Konawe Utara Regency (million rupiahs), 2017–2021</i>	300
12.3	Distribusi Persentase Produk Domestik Regional Bruto Atas Dasar Harga Berlaku Menurut Lapangan Usaha di Kabupaten Konawe Utara, 2017–2021	302
	<i>Percentage Distribution of Gross Regional Domestic Product at Current Market Prices by Industry in Konawe Utara Regency, 2017–2021.....</i>	302
12.4	Laju Pertumbuhan Produk Domestik Regional Bruto Atas Dasar Harga Konstan 2010 Menurut Lapangan Usaha di Kabupaten Konawe Utara (persen), 2017–2021	304
	<i>Growth Rate of Gross Regional Domestic Product at 2010 Constant Market Prices by Industry in Konawe Utara Regency (percent), 2017–2021</i>	304
12.5	Produk Domestik Regional Bruto Atas Dasar Harga Berlaku Menurut Jenis Pengeluaran di Kabupaten Konawe Utara (juta rupiah), 2017–2021	306
	<i>Gross Regional Domestic Product at Current Market Prices by Type of Expenditure in Konawe Utara Regency (million rupiahs), 2017–2021....</i>	306
12.6	Produk Domestik Regional Bruto Atas Dasar Harga Konstan 2010 Menurut Jenis Pengeluaran di Kabupaten Konawe Utara (juta rupiah), 2017–2021	307
	<i>Gross Regional Domestic Product at 2010 Constant Market Prices by Type of Expenditure in Konawe Utara Regency (million rupiahs), 2017–2021</i>	307
12.7	Distribusi Persentase Produk Domestik Regional Bruto Atas Dasar Harga Berlaku Menurut Pengeluaran di Kabupaten Konawe Utara, 2017–2021	308
	<i>Percentage Distribution of Gross Regional Domestic Product at Current Market Prices by Type of Expenditure in Konawe Utara Regency, 2017–2021</i>	308
12.8	Laju Pertumbuhan Produk Domestik Regional Bruto Atas Dasar Harga Konstan 2010 Menurut Pengeluaran di Kabupaten Konawe Utara (persen), 2017–2021	309
	<i>Growth Rate of Gross Regional Domestic Product at 2010 Constant Market Prices by Type of Expenditure in Konawe Utara Regency (percent), 2017–2021</i>	309

13.	PERBANDINGAN ANTAR KABUPATEN/KOTA/ REGENCY/ MUNICIPAL COMPARISON	311
13.1	Jumlah Penduduk Menurut Kabupaten/Kota di Provinsi Sulawesi Tenggara, 2017–2021	318
	<i>Population by Regency/Municipality in Sulawesi Tenggara Province, 2017–2021</i>	<i>318</i>
13.2	Laju Pertumbuhan Produk Domestik Regional Bruto Atas Dasar Harga Konstan 2010 Menurut Kabupaten/Kota di Provinsi Sulawesi Tenggara (persen), 2017–2021	319
	<i>Rate of Growth of Gross Regional Domestic Products at Constant 2010 Prices by Regency/Municipality in Sulawesi Tenggara Province (percent), 2017–2021</i>	<i>319</i>
13.3	Jumlah Penduduk Miskin Menurut Kabupaten/Kota di Provinsi Sulawesi Tenggara (ribu), 2017–2021	320
	<i>Number of Poor Population by Regency/Municipality in Sulawesi Tenggara Province (thousand), 2017–2021</i>	<i>320</i>
13.4	Indeks Pembangunan Manusia Menurut Kabupaten/Kota di Provinsi Sulawesi Tenggara, 2017–2021	321
	<i>Human Development Index by Regency/Municipality in Sulawesi Tenggara Province, 2017–2021</i>	<i>321</i>

DAFTAR GAMBAR/LIST OF FIGURES

		Halaman Page
1.1	Persentase Luas Daerah Menurut Kecamatan di Kabupaten Konawe Utara (%), 2021.....	8
	<i>Percentage of Area by Subdistrict in Konawe Utara Regency (%), 2021</i>	8
1.2	Jumlah Hari Hujan Menurut Bulan di Kabupaten Konawe Utara, 2021	9
	<i>Number of Rainy Days by Months in Konawe Utara Regency, 2021</i>	9
2.1	Pembagian Daerah Administrasi di Kabupaten Konawe Utara, 2021	22
	<i>Administrative Area in Konawe Utara Regency, 2021</i>	22
2.2	Jumlah Pegawai Negeri Sipil Menurut Jabatan dan Jenis Kelamin di Kabupaten Konawe Utara, 2021	23
	<i>Number of Civil Servants by Occupation and Sex in Konawe Utara Regency, 2021</i>	23
3.1	Persentase Penduduk Menurut Kecamatan di Kabupaten Konawe Utara, 2021	58
	<i>Population Distribution by Subdistrict in Konawe Utara Regency, 2021</i>	58
3.1	Piramida Penduduk di Kabupaten Konawe Utara, 2021	59
	<i>Pyramid of Populations in Konawe Utara Regency, 2021.....</i>	59
4.1	Jumlah Desa ¹ /Kelurahan yang Memiliki Fasilitas Sekolah Menurut Kecamatan dan Tingkat Pendidikan di Kabupaten Konawe Utara, 2021	88
	<i>Number of Villages¹ Having Educational Facilities by Subdistrict and Educational Level in Konawe utara Regency, 2021.....</i>	88
4.2	Persentase Penduduk Miskin di Kabupaten Konawe Utara, 2017-2021	89
	<i>Percentage of Poor People in Konawe utara Regency, 2017-2021</i>	89
5.1	Produksi Perikanan Tangkap Menurut Kecamatan dan Subsektor di Kabupaten Konawe Utara, 2021	180
	<i>Capture Fisheries Production by Subdistrict and Subsector in Konawe Utara Regency, 2021.....</i>	180
5.2	Jumlah Populasi Ternak/Unggas Menurut Jenisnya di Kabupaten Konawe Utara, 2021 ¹	181

	Halaman Page
	<i>Population of Livestock and Poultry by Type in Konawe Utara Regency, 2021¹</i> 181
6.1	Banyaknya Pekerja PLN Menurut dan Unit Kerja di Kabupaten Konawe Utara, 2021 220
	<i>Number of Electricity Establishment Labour by Work Unit in Konawe Utara Regency, 2021</i> 220
6.2	Persentase Pelanggan Menurut Jenis Penggunaan di Kabupaten Konawe Utara, 2021 221
	<i>Percentage of Customers by Type of Customers in Konawe Utara Regency, 2021</i> 221
7.1	Jumlah Akomodasi Hotel/Penginapan Menurut Kecamatan di Kabupaten Konawe Utara, 2021 233
	<i>Number of Hotel/Homestay Accomodation by Subdistrict in Konawe Utara Regency, 2021</i> 233
7.2	Jumlah Wisatawan Mancanegara dan Wisatawan Domestik di Kabupaten Konawe Utara, 2019-2021 234
	<i>Number of Foreign and Domestic Tourists in Konawe Utara Regency, 2019-2021</i> 234
8.1	Persentase Kondisi Jalan di Kabupaten Konawe Utara, 2021 246
	<i>Percentage of Road Condition in Konawe Utara Regency, 2021</i> 246
8.2	Jumlah Armada Angkutan Sungai Menurut Kecamatan di Kabupaten Konawe Utara (Unit), 2021 247
	<i>Number of River Transportation by Subdistrict in Konawe Utara Regency (Unit), 2021</i> 247
9.1	Jumlah Koperasi Menurut Kecamatan di Kabupaten Konawe Utara, 2021 260
	<i>Number of Cooperative by Subdistrict in Konawe Utara Regency, 2021</i> 260
9.2	Jumlah Anggota Koperasi Menurut Kecamatan di Kabupaten Konawe Utara, 2021 261
	<i>Number of Cooperative Members by Subdistrict in Konawe Utara Regency, 2021</i> 261
10.1	Pengeluaran Rata-Rata per Kapita Sebulan Kelompok Barang Makanan di Kabupaten Konawe Utara (Rp.), 2020-2021 273

	Halaman Page
	<i>Monthly Average Expenditure per Capita Group of Food in Konawe Utara Regency (Rp.), 2020-2021</i> 273
10.2	Pengeluaran Rata-Rata per Kapita Sebulan Menurut Kelompok Barang Bukan Makanan di Kabupaten Konawe Utara (Rp.), 2020-2021 274
	<i>Monthly Average Expenditure per Capita by Group of Non Food in Konawe Utara Regency (Rp.), 2020-2021</i> 274
11.1	Jumlah Sarana Perdagangan Menurut Jenisnya di Kabupaten Konawe Utara, 2018-2021 285
	<i>Number of Trading Facilities by Type of Facility in Konawe Utara Regency, 2018-2021</i> 285
12.1	Produk Domestik Regional Bruto Atas Dasar Harga Berlaku Menurut Lapangan Usaha (juta rupiah), 2017-2021 296
	<i>Gross Regional Domestic Product at Current Market Prices by Industry (million rupiahs), 2017-2021</i> 296
12.2	Laju Pertumbuhan Produk Domestik Regional Bruto Atas Dasar Harga Konstan 2010 Menurut Lapangan Usaha (persen), 2017-2021 297
	<i>Growth Rate of Gross Regional Domestic Product at 2010 Constant Market Prices By Industry (percent), 2017-2021</i> 297
13.1	Jumlah Penduduk Menurut Kabupaten/Kota di Provinsi Sulawesi Tenggara, 2021 316
	<i>Population by Regency/Municipality in Sulawesi Tenggara Province, 2021</i> 316
13.2	Jumlah Penduduk Miskin Menurut Kabupaten/Kota di Provinsi Sulawesi Tenggara, 2021 317
	<i>Number of Poor Population by Regency/Municipality in Sulawesi Tenggara Province, 2021</i> 317

<https://konutkab.bps.go.id>

Halaman ini sengaja dikosongkan
This page intentionally left blank

PENJELASAN UMUM/EXPLANATORY NOTES

Tanda-tanda, satuan-satuan, dan lain-lainnya yang digunakan dalam publikasi ini adalah sebagai berikut:

Symbols, measurement units, and acronyms which are used in this publication, are as follows:

1. TANDA-TANDA/SYMBOLS

Data tidak tersedia/Data not available	: ...
Tidak ada atau nol /Null or zero	: -
Data dapat diabaikan/Data negligible	: 0
Tanda decimal/Decimal point	: ,
Data tidak dapat ditampilkan/Not applicable	: NA
Angka estimasi/Estimated figures	: e
Angka diperbaiki/Revised figures	: r
Angka sementara/Preliminary figures	: x
Angka sangat sementara/Very preliminary figures	: xx
Angka sangat sangat sementara/Very very preliminary figures	: xxx

2. SATUAN/UNITS

barel/barrel	: 158,99 liter/litres = 1/6,2898 m ³
hektar (ha)/hectare (ha)	: 10 000 m ²
kilometer (km)/kilometres (km)	: 1 000 meter/meters (m)
knot/knot	: 1,8523 km/jam (km/hour)
kuintal/quintal	: 100 kg
KWh	: 1 000 Watt hour
MWh	: 1 000 KWh
liter (untuk beras)/litre (for rice)	: 0,80 kg
MMSCF	: 1/35,3 m ³
metrik ton (m.ton)/metric ton (m. ton)	: 0,98421 long ton = 1 000 kg
ons/ounce	: 28,31 gram/grams
ton	: 1 000 kg

Satuan lain: buah, dus, butir, helai/lembar, kaleng, batang, pulsa, ton kilometer (ton-km), jam, menit, persen (%).

Other units: unit, pack, pieces, sheet, tin, pulse, ton-kilometres(ton-km), hour, minute, percent (%).

Perbedaan angka di belakang koma disebabkan oleh pembulatan angka.

The difference in decimal numbers is caused by rounding.

<https://konutkab.bps.go.id>

DAFTAR SINGKATAN/ LIST OF ABBREVIATIONS

SI	: Stasiun Iklim
SIMPK	: Stasiun Meteorologi Pertanian Khusus
t.t	: Tempat tidur
BCG	: Bacillus Calmette Guerin
DPT	: Difteri, Pertusis, Tetanus
TT	: Tetanus Toxoid
IOT	: Industri Obat Tradisional/ <i>Traditional Medicine Industry</i>
IKOT	: Industri Kecil Obat Tradisional/ <i>Traditional Medicine Small</i>
Alkes	: Alat kesehatan/ <i>Health Kits</i>
PKRT	: Perbekalan Kesehatan Rumah tangga/ <i>Household Health Logistics</i>
Kompl	: Komplemen/ <i>Complement</i>
IRTP	: Industri Pangan Produksi Rumah Tangga/ <i>Foods Home Industry</i>
PBF	: Pedagang Besar Farmasi/ <i>Pharmacy Whole-seller</i>
GFK	: Gudang Farmasi Kab/Kota/Regency/ <i>Municipality Pharmacy Warehouse</i>
RB	: Rumah Bersalin/ <i>Delivery House</i>
Pustu	: Puskesmas pembantu/ <i>Auxiliary Public Health Center</i>
BP	: Balai Pengobatan/ <i>Polyclinic</i>
TPS	: Tempat Pembuangan Sementara / <i>landfill</i>
Jamkesmas	: Jaminan kesehatan masyarakat miskin/ <i>Poor public health insurance</i>
PJKMU	: Program Jaminan Kesehatan Masyarakat Umum
SIUP	: Surat Ijin Usaha Perdagangan/ <i>Trading Permission Letter</i>
TDP	: Tanda Daftar Perusahaan/ <i>Company Registration Identity</i>
API	: Angka Pengenal Importir/ <i>Importer's Identity Number</i>

<https://konutkab.bps.go.id>

Statistik Kunci, 2019–2021 Key Statistics, 2019–2021

Rincian/Description	Satuan/Unit	2019	2020	2021
(1)	(2)	(3)	(4)	(5)
SOSIAL/SOCIAL				
Penduduk ¹ /Population ¹	jiwa/people	68 515	67 871	68 950
Laju Pertumbuhan Penduduk ¹ /Population Growth ¹	%	1,07	2,70	1,59
Angka Harapan Hidup ^{1-e} /Life Expectancy Rate ¹	tahun/years	69,23	69,51	69,53
Angka Melek Huruf Usia 15+/ <i>Literacy Rate Aged 15+</i>	%	95,86	96,91	97,56
Tingkat Partisipasi Angkatan Kerja -TPAK ^{2,3} <i>Labour Force Participation Rate-LFPR^{2,3}</i>	%	69,26	74,45	70,60
Tingkat Pengangguran Terbuka-TPT ^{2,3} <i>Unemployment Rate-UR^{2,3}</i>	%	3,84	3,79	3,36
Penduduk Miskin ⁴ /Poor People ⁴	ribu/thousand	8,67	8,78	9,26
Persentase Penduduk Miskin ⁴ <i>Percentage of Poor People⁴</i>	%	13,66	13,53	14,32
Indeks Pembangunan Manusia-IPM ⁵ <i>Human Development Index⁵</i>	–	69,22	69,86	70,23
EKONOMI/ECONOMIC				
Produk Domestik Regional Bruto (PDRB) Harga Berlaku ⁶ <i>Gross Regional Domestic Bruto (GRDP) at Current Price⁶</i>	miliar rupiah <i>billion rupiahs</i>	3 926,03	3 966,23	4 263,39
Laju Pertumbuhan Ekonomi ⁷ /Economic Growth ⁷	%	6,41	(0,72)	4,59

Catatan/Notes: ¹ Data 2019 hasil registrasi . Data 2020 Hasil Sensus Penduduk (SP) 2020 (September). Data 2021 hasil proyeksi Hasil Sensus Penduduk SP2020/The 2019 data was the result of registration. The 2020 data was the result of 2020 Population Census (September). The 2021 data was the result of projected 2020 Population Census.

² Kondisi Agustus/Condition at August

³ Menggunakan penimbang hasil proyeksi penduduk Survei Penduduk Antar Sensus (SUPAS) 2015/Weighted by the population projection results of the Intercensal Population Survey (SUPAS) 2015

⁴ Kondisi Maret/Condition at March

⁵ Sejak tahun 2010, IPM dihitung dengan metode baru. Komponen IPM metode baru adalah angka harapan hidup saat lahir, harapan lama sekolah, rata-rata lama sekolah, dan pengeluaran per kapita/Since 2010, HDI was calculated using new method. New HDI component are life expectancy at birth, expected years of schooling, means years of schooling, and expenditure per capita

⁶ Mulai tahun 2010 mengadopsi System of National Account 2008 (SNA 2008)/Since 2010 is in line with System of National Account 2008 (SNA 2008)

⁷ Menggunakan tahun dasar 2010 (2010=100)/Using 2010 base year (2010=100)

⁸ Menggunakan proyeksi penduduk berdasarkan hasil SP2010/Using population projection based on SP2010

GEOGRAFI DAN IKLIM

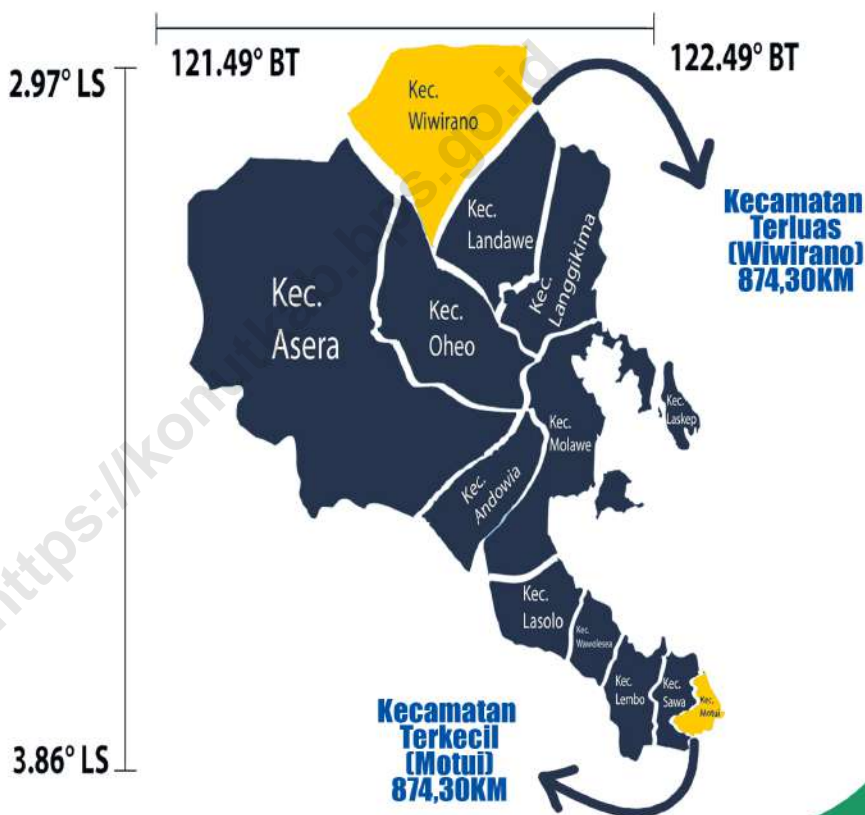
Geography and Climate

BAB

Chapter

1

Kabupaten Konawe Utara terdiri dari **13** kecamatan dan **172** desa/kelurahan.



**Total Luas Wilayah
Kabupaten Konawe Utara**

5.101,76

PENJELASAN TEKNIS

1. Badan Pusat Statistik (BPS) telah melakukan pendataan Potensi Desa (Podes) sejak tahun 1980. Sejak saat itu, Podes dilaksanakan secara rutin sebanyak 3 kali dalam kurun waktu sepuluh tahun untuk mendukung kegiatan Sensus Penduduk, Sensus Pertanian, ataupun Sensus Ekonomi. Dengan demikian, fakta penting terkait ketersediaan infrastruktur dan potensi yang dimiliki oleh setiap wilayah dapat dipantau perkembangannya secara berkala dan terus menerus.
2. Sejak tahun 2008, pendataan Podes mengalami perubahan dengan adanya penambahan kuesioner suplemen kecamatan dan kabupaten/kota. Penambahan kuesioner tersebut bertujuan untuk meningkatkan manfaat data Podes bagi para konsumen data dan pemerintah daerah dalam perencanaan pembangunan wilayah.
3. Data Podes merupakan satu-satunya sumber data kewilayahan yang muatannya beragam dan memberi gambaran tentang situasi pembangunan suatu wilayah (regional). Ini berbeda dengan data dari hasil pendekatan rumah tangga yang lebih menekankan pada dimensi aktivitas sektoral. Keduanya sama penting dan menjadi kekayaan BPS.

TECHNICAL NOTES

1. *BPS-Statistics Indonesia has already recorded village potential (Podes) since 1980. Since then, Podes regularly implemented 3 (three) times within ten years to support the activities of the Population Census, Agriculture Census, or Economic Census. Thus, important facts related to the availability of infrastructure and the potential possessed by each region can be monitored regularly and continually.*
2. *Since 2008, Podes has been changed especially in providing additional information from subdistrict and regency/municipality, using separate questionnaires. The goal of these changes is to provide more benefits for data users and local government in regional development planning.*
3. *Podes data is the only one source of spatial data consisting of various information and providing a picture of development progress in a region. The Podes data are different from data resulted from household surveys focusing on the dimension of sectoral activities. Both kind of data are important and become the trade mark of BPS on the data richness aspect.*

4. **Cakupan Wilayah**
Pencacahan Podes dilakukan secara sensus terhadap seluruh wilayah administrasi pemerintahan terendah setingkat desa (yaitu desa, kelurahan, nagari, Unit Permukiman Transmigrasi (UPT)) yang masih dibina oleh kementerian terkait. Berdasarkan hasil Podes 2020, ada sebanyak 172 wilayah setingkat desa/kelurahan dan UPT yang tersebar di 13 Kecamatan di Kabupaten Konawe Utara.
 5. Badan Pusat Statistik (BPS) telah melakukan pendataan Potensi Desa (Podes) sejak tahun 1980. Sejak saat itu, Podes dilaksanakan secara rutin sebanyak tiga kali dalam kurun waktu sepuluh tahun untuk mendukung kegiatan Sensus Penduduk, Sensus Pertanian, ataupun Sensus Ekonomi. Sejak tahun 2019, BPS melakukan pemutakhiran pendataan Podes setiap tahun, namun tidak semua pertanyaan dalam Podes Besar (Podes 3 tahunan) terdapat di kuesioner Pemutakhiran Potensi Desa. Dengan demikian, fakta penting terkait ketersediaan infrastruktur dan potensi yang dimiliki oleh setiap wilayah dapat dipantau perkembangannya secara berkala dan terus menerus.
 6. Desa/Kelurahan Tepi Laut adalah desa/kelurahan yang sebagian atau seluruh wilayahnya
4. **Podes Coverage**
Podes enumeration is implemented as a census of the lowest governmental administrative region equivalent to village (i.e. village, sub-district, nagari, and Transmigration Settlement Unit which is still fostered by the relevant ministries). There were 170 village-level areas spread over 13 regencies based on the result of Podes 2014.
 5. *BPS-Statistics Indonesia has been collecting village potential data since 1980. Podes has been regularly implemented 3 (three) times within ten years to support the activities of the Population Census, Agriculture Census, or Economic Census. Since 2019, BPS-Statistics Indonesia has updated Podes are in Updating Podes questionnaire. Thus, important facts related to the availability of infrastructure and the potential possessed by each region can be monitored regularly and continually.*
 6. *Coastal Village/Coastal Sub-District is a village/sub-district which some areas are intersect/directly adjacent to the sea, either*

- bersinggungan langsung dengan laut, baik berupa pantai maupun tebing karang.
7. Desa/Kelurahan bukan tepi laut adalah desa/kelurahan yang wilayahnya tidak bersinggungan langsung dengan laut.
 8. Desa/Kelurahan Lereng/Puncak adalah desa/kelurahan yang sebagian besar wilayahnya berada di puncak gunung/pegunungan atau terletak di antara puncak sampai lembah.
 9. Desa/Kelurahan lembah adalah desa/kelurahan yang wilayahnya sebagian besar merupakan daerah rendah yang terletak di antara dua gunung/pegunungan atau daerah yang mempunyai kedudukan lebih rendah dibandingkan daerah sekitarnya.
 10. Desa/Kelurahan Dataran adalah desa/kelurahan yang sebagian besar wilayahnya tampak datar, rata, dan membentang.
- gently sloping/flat beach or cliffs/reef.*
 7. *Non Coastal Village/Non Coastal Sub-District is a village which has no area that intersect/directly adjacent to the sea.*
 8. *Slope/Peak Village/Sub-District is a village/sub-district which the largest part of village/sub-district lies on the highest part of mount/mountain or lies between the peak to the valley.*
 9. *Valley Village/Sub-District area is a village/sub-district with the largest part of the village/sub-district is a low area between two mountains or area that have a position lower than the surrounding areas.*
 10. *Flat Village/Sub-District is a village/sub-district which the largest part of village/sub-district looked plane, flat, and stretches.*

ULASAN**DESCRIPTION****1.1. KEADAAN GEOGRAFI**

Kabupaten Konawe Utara adalah sebuah kabupaten di Provinsi Sulawesi Tenggara. Ibu kotanya adalah Wanggudu. Kabupaten ini dibentuk berdasarkan Undang – Undang Nomor 13 Tahun 2007 pada tanggal 2 Januari 2007.

Luas wilayah Kabupaten Konawe Utara secara total memiliki luas 5.101,76 km². Kabupaten Kabupaten Konawe Utara terdiri dari 13 kecamatan dengan luas wilayah per kecamatan sebagai berikut :

1. Sawa 93,76 km²,
2. Motui 61,30 km²,
3. Lembo 78,12 km²,
4. Lasolo 139,40 km²,
5. Wawolesea 149,40 km²,
6. Lasolo Kepulauan 62,42 km²,
7. Molawe 365,06 km²,
8. Asera 863,32 km².
9. Andowia 595,90 km²,
10. Oheo 738,50 km²,
11. Langgikima 476,75 km²,
12. Wiwirano 874,30 km², dan
13. Landawe 603,53 km².

Kondisi topografi daerah Kabupaten Konawe Utara pada umumnya memiliki permukaan yang bergunung, bergelombang dan berbukit-bukit. Di antara gunung dan bukit–bukit terbentang dataran yang merupakan daerah potensial untuk mengembangkan sektor pertanian.

1.1. GEOGRAPHICAL CONDITION

Konawe Utara Regency is one of regency in South-East Sulawesi. Wanggudu is the capital. Konawe Utara made based on Undang-Undang Number 13 Tahun 2007 on 2 Januari 2007.

Kabupaten Konawe Utara area is 5101.76 km². Kabupaten Konawe Utara consists of 13 districts with an area per district as follows :

1. Sawa 93.76 km²,
2. Motui 61.30 km²,
3. Lembo 78.12 km²,
4. Lasolo 139.40 km²,
5. Wawolesea 149.40 km²,
6. Lasolo Kepulauan 62.42 km²,
7. Molawe 365.06 km²,
8. Asera 863.32 km².
9. Andowia 595.90 km²,
10. Oheo 738.50 km²,
11. Langgikima 476.75 km²,
12. Wiwirano 874.30 km², dan
13. Landawe 603.53 km².

The general topography in Kabupaten Konawe Utara has mountainous surface, undulating and hilly. In between the mountains and hills stretching plains which are potential areas to develop the agricultural sector.

1.2. KEADAAN IKLIM

Dari hasil pengamatan yang dilakukan oleh Surya Prima Lestari Kabupaten Konawe Utara sepanjang tahun 2021 memiliki hari hujan yang lebih banyak dibandingkan tahun 2020.

Selama tahun 2021 hari hujan dan curah hujan tertinggi terjadi pada bulan Agustus yaitu selama 25 hari dengan curah hujan tertinggi terjadi pada bulan Agustus dengan 611 mm³.

1.2. CLIMATE

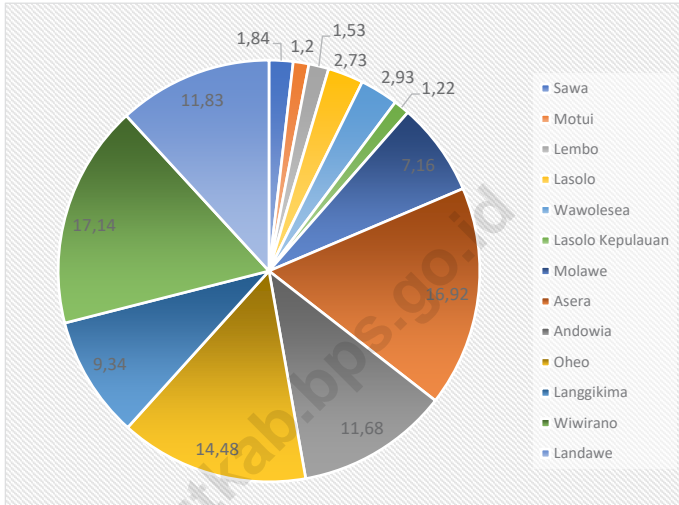
From the results of the observations made by the Surya Prima Lestari during the 2021 the number rainy days is more than in 2020.

During 2021 the highest rainfall occurs in Agustus with 25 days, and the highest rainfall precipitation occur in Agustus with 611 mm³.

<https://konutkab.bps.go.id>

Gambar 1.1
Figures

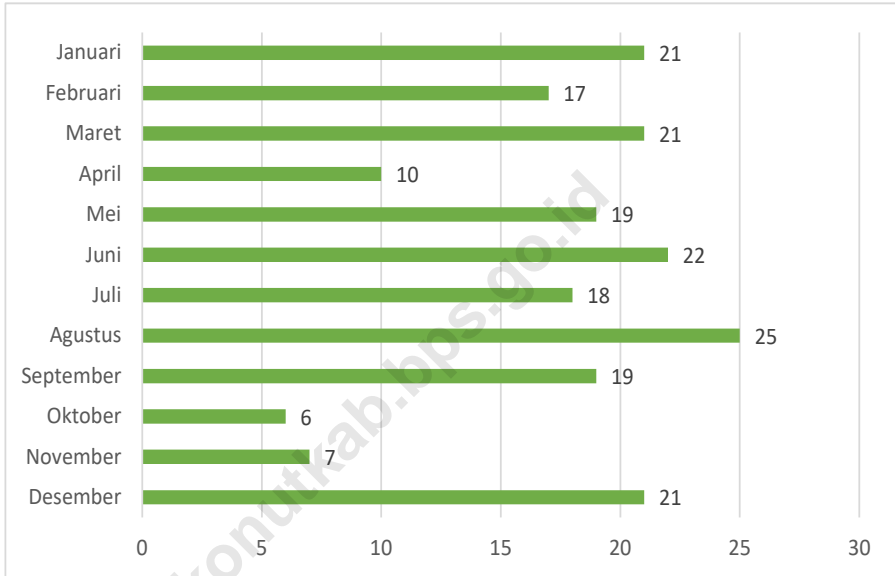
Persentase Luas Daerah Menurut Kecamatan di Kabupaten Konawe Utara, 2021
Percentage of Area by Subdistrict in Konawe Utara Regency, 2021



Sumber/Source : Berdasarkan Peraturan Menteri Dalam Negeri No. 66 Tahun 2011 tanggal 28 Desember 2011
Based on Minister Of Home Affairs Regulation No 66/2011, December 28, 2011

Gambar
Figures 1.2

**Jumlah Hari Hujan Menurut Bulan di Kabupaten
Konawe Utara, Tahun 2021**
*Number of Rainy Days by Months in Konawe Utara
Regency, 2021*



Sumber/Source: PT Sultra Prima Lestari

1.1 KEADAAN GEOGRAFI GEOGRAPHY CONDITION

Tabel 1.1.1 **Luas Daerah dan Jumlah Pulau Menurut Kecamatan di Kabupaten Konawe Utara, 2021**
Table 1.1.1 **Total Area and Number of Islands by Subdistrict in Konawe Utara Regency, 2021**

Kecamatan Subdistrict	Ibukota Kecamatan Capital of Subdistrict	Luas ¹ Total Area ¹ (km ² /sq.km)
(1)	(2)	(3)
Sawa	Sawa	93,76
Motui	Bende	61,30
Lembo	Lembo	78,12
Lasolo	Tinobu	139,40
Wawolesea	Wawolesea	149,40
Lasolo Kepulauan	Boenaga	62,42
Molawe	Molawe	365,06
Asera	Asera	863,32
Andowia	Andowia	595,90
Oheo	Linomoiyo	738,50
Langgikima	Langgikima	476,75
Wiwirano	Lamonae	874,30
Landawe	Hialu	603,53
Konawe Utara	Asera	5101,76

Lanjutan Tabel/*Continued Table 1.1.1*

Kecamatan <i>Subdistrict</i>	Persentase terhadap Luas Kabupaten <i>Percentage to Regency Area</i>	Jumlah Pulau <i>Number of Islands</i>
(1)	(4)	(5)
Sawa	1,84	...
Motui	1,20	...
Lembo	1,53	...
Lasolo	2,73	...
Wawolesea	2,93	...
Lasolo Kepulauan	1,22	...
Molawe	7,16	...
Asera	16,92	...
Andowia	11,68	...
Oheo	14,48	...
Langgikima	9,34	...
Wiwirano	17,14	...
Landawe	11,83	...
Konawe Utara	100,00	...

Catatan/Note: ¹ Berdasarkan Peraturan Menteri Dalam Negeri Nomor 137 Tahun 2017 tanggal 29 Desember 2017/*Based on Minister of Home Affairs Regulation Number 137/2017, December 29, 2017*

Sumber/Source: Kementerian Dalam Negeri/*Ministry of Home Affairs*

Tabel 1.1.2 **Tinggi Wilayah dan Jarak ke Ibukota Kabupaten Menurut Kecamatan di Kabupaten Konawe Utara, 2021**
Table *Altitude and Distance to the Capital of Regency by Subdistrict in Konawe Utara Regency, 2021*

Kecamatan Subdistrict	Tinggi Wilayah (mdpl) Altitude (m a.s.l)	Jarak ke Ibukota Kabupaten Distance to the Capital of Regency
(1)	(2)	(3)
Sawa	...	58,40
Motui	...	72,00
Lembo	...	45,50
Lasolo	...	30,00
Wawolesea	...	37,00
Lasolo Kepulauan	...	104,10
Molawe	...	20,00
Asera	...	7,70
Andowia	...	5,00
Oheo	...	35,00
Langgikima	...	67,00
Wiwirano	...	80,00
Landawe	...	65,00
Konawe Utara	...	

Sumber/Source: BPS, Pendataan Potensi Desa (Podes)/BPS-Statistics Indonesia, Village Potential Data Collecting

1.2 KEADAAN IKLIM CLIMATE CONDITION

Tabel 1.2.1 Jumlah Hari Hujan dan Curah Hujan Menurut Bulan di Kabupaten Konawe Utara, Tahun 2020 - 2021
Number of Rainy Days and Amount of Precipitation by Months in Konawe Utara Regency, 2020 - 2021

Bulan Month	2020		2021	
	Curah Hujan Precipitation (mm ³)	Hari Hujan Rainy Days	Curah Hujan Precipitation (mm ³)	Hari Hujan Rainy Days
(1)	(2)	(3)	(4)	(5)
Januari/January	387	13	454	21
Februari/February	209	14	367	17
Maret/March	171	5	396	21
April/April	391	15	137	10
Mei/May	303	20	553	19
Juni/June	940	27	384	22
Juli/July	993	24	446	18
Agustus/August	309	10	611	25
September/September	347	18	417	19
Oktober/October	157	10	77	6
November/November	183	10	124	7
Desember/December	196	14	159	21
Jumlah / Total	4 586	180	4 125	206
Rata-rata / Average	382,17	15,00	343,75	17,17

Sumber/Source: PT Sultra Prima Lestari

Halaman ini sengaja dikosongkan
This page intentionally left blank

PEMERINTAHAN

Government

BAB

Chapter

2

Tingkat Sarjana/ Doktor/ Ph.D

University Graduates

2.239

Diploma III/ Akta III/ Sarjana Muda

Diploma III/ Akta III/ Bachelor

226

Diploma I,II/ Akta I, II

Diploma I, II/ Akta I, II

46

SMA/ Sederajat dan dibawahnya

General/ Vocational Senior High School
and below

168

JUMLAH PNS LINGKUP PEMDA MENURUT TINGKAT PENDIDIKAN

Number of Civil Servant in Local Government by Educational Attainment

2021

PENJELASAN TEKNIS

1. Anggota Dewan Perwakilan Rakyat Daerah (DPRD) dipilih melalui pemilihan umum (pemilu) dan dilantik dalam masa jabatan lima tahun.
2. Susunan pemerintahan Republik Indonesia periode 2019–2024 terdiri dari presiden, wakil presiden, lembaga tinggi negara, kementerian, setingkat menteri, dan Lembaga Pemerintahan Non Kementerian (LPNK).
3. Lembaga tinggi negara terdiri dari Majelis Permusyawaratan Rakyat (MPR), Dewan Perwakilan Rakyat (DPR), Badan Pemeriksa Keuangan (BPK), dan Mahkamah Agung (MA), Dewan Perwakilan Daerah (DPD), Mahkamah Konstitusi (MK), dan Komisi Yudisial (KY).
4. Kementerian terdiri dari kementerian koordinator dan kementerian.
5. Kementerian koordinator terdiri dari bidang politik, hukum, dan keamanan (Polhukam), bidang perekonomian, bidang pembangunan manusia dan kebudayaan, dan bidang kemaritiman.
6. Kementerian terdiri dari Kementerian Sekretaris Negara, Kementerian Dalam Negeri, Kementerian Luar Negeri, Kementerian Perencanaan Pembangunan Nasional/

TECHNICAL NOTES

1. *Regional House of Representatives (DPRD) members are elected through a general election and appointed for a five-years membership.*
2. *The government structure of the Republic of Indonesia period 2019–2024 consists of president, vice president, state supreme agencies, ministries, ministerial level institutions, and non-ministerial institutions.*
3. *State supreme agencies consist of The People's Consultative Assembly, The House of Representative, The Audit Board of the Republic of Indonesia, Supreme Court, Local Councils, Constitutional Court, and Judicial Commission.*
4. *Ministries consist of coordinating ministry and departmental ministry.*
5. *Coordinating ministries consist of Coordinating Ministry for Political, Legal, and Security Affairs, Coordinating Ministry for the Economy, Coordinating Ministry for Maritime Affairs, and Coordinating Ministry for Human Development and Culture.*
6. *Departmental Ministries consist of State Secretary; Ministry of Home Affairs; Ministry of Foreign Affairs; Ministry of National Development Planning/Chairperson of National Development Planning Agency;*

Bappenas, Kementerian Pertahanan, Kementerian Hukum dan Hak Asasi Manusia, Kementerian Keuangan, Kementerian Energi dan Sumber Daya Mineral, Kementerian Perindustrian, Kementerian Perdagangan, Kementerian Pertanian, Kementerian Perhubungan, Kementerian Kelautan dan Perikanan, Kementerian ketenagakerjaan, Kementerian Badan Usaha Milik Negara, Kementerian Koperasi dan UKM, Kementerian Pekerjaan Umum dan Perumahan Rakyat, Kementerian Lingkungan Hidup dan Kehutanan, Kementerian Agraria dan Tata Ruang/ Badan Pertanahan Nasional, Kementerian Kesehatan, Kementerian Kebudayaan dan Pendidikan Dasar Menengah, Kementerian Sosial, Kementerian Agama, Kementerian Pariwisata, Kementerian Komunikasi dan Informatika, Kementerian Pendayagunaan Aparatur Negara dan Reformasi Birokrasi, Kementerian Pemuda dan Olahraga, Kementerian Desa, Pembangunan Daerah Tertinggal dan Transmigrasi, Kementerian Riset Teknologi dan Pendidikan Tinggi, dan Kementerian Pemberdayaan Perempuan dan Perlindungan Anak.

7. Setingkat Menteri terdiri dari Kejaksaan Agung, Tentara Nasional Indonesia, dan

Ministry of Defense; Ministry of Justice and Human Rights; Ministry of Finance; Ministry of Energy and Mineral Resources; Ministry of Industry; Ministry of Trade; Ministry of Agriculture; Ministry of Transportation; Ministry of Maritime Affairs and Fisheries; Ministry of Manpower; Ministry of State Owned Enterprises; Ministry of Cooperatives and Small and Medium Enterprises; Ministry of Public Works and Public Housing; Ministry of Environment and Forestry; Ministry of Agrarian Affairs and Spatial Planning/National Land Agency; Ministry of Health; Ministry of Culture and Elementary & Secondary Education; Ministry of Social Services; Ministry of Religious Affairs; Ministry of Tourism; Ministry of Communication and Informatics; Ministry of Empowerment of State Apparatus and Bureaucracy Reform; Ministry of Youth and Sports Affairs; Ministry of Village Development, Disadvantaged Regions and Transmigration; Ministry of Research, Technology, and Higher Education; and Ministry of Women Empowerment and Child Protection.

7. *Ministerial Level Officials consist of, Attorney General, Indonesian National Defense Force, and*

- Kepolisian Negara Republik Indonesia
8. Lembaga Pemerintah Non Kementerian terdiri dari Arsip Nasional Republik Indonesia, Badan Intelijen Negara, Badan Kependudukan dan Keluarga Berencana Nasional, Badan Koordinasi Penanaman Modal, Badan Informasi Geospasial, Badan Meteorologi, Klimatologi, dan Geofisika, Badan Narkotika Nasional, Badan Nasional Penanggulangan Bencana, Badan Nasional Penanggulangan Terorisme, Badan Nasional Penempatan dan Perlindungan Tenaga Kerja Indonesia, Badan Pengawasan Obat dan Makanan, Badan Pengawasan Tenaga Nuklir, Badan Pengawasan Keuangan dan Pembangunan, Badan Pengkajian dan Penerapan Teknologi, Badan Pusat Statistik, Badan SAR Nasional, Badan Standardisasi Nasional, Badan Tenaga Nuklir Nasional, Lembaga Administrasi Negara, Lembaga Ilmu Pengetahuan Indonesia, Lembaga Ketahanan Nasional, Lembaga Kebijakan Pengadaan Barang/Jasa Pemerintah, Lembaga Penerbangan dan Antariksa Nasional, Lembaga Sandi Negara, dan Perpustakaan Nasional Republik Indonesia
- Indonesian National Police.*
8. *Non Ministerial Institutions consist of National Archive of the Republic of Indonesia, State Intelligence Board, National Civil Service Agency, National Population and Family Planning Board, Investment Coordinating Board, Geospatial Information Agency, Meteorology, Climatology, and Geophysics Agency, National Narcotics Agency, National Agency for Disaster Management, National Counter Terrorism Agency, The National Authority for The Placement and Protection of Indonesian Overseas Workers, National Agency of Drugs and Foods Control, Nuclear Energy Controlling Board, Audit and Development Supervising Agency, Agency for the Assesment and Application Technology, BPS-Statistics Indonesia, National Search and Rescue Agency, National Standardization Board, National Nuclear Energy Board, National Institute of Administration, National Institute of Science, National Resilience Institute, Government Procurement Policy Board, National Institute of Space and Aeronautics, National Crypto Agency, and National Library of Republic of Indonesia.*

ULASAN**DESCRIPTION****2.1. WILAYAH ADMINISTRASI**

Kabupaten Konawe Utara adalah sebuah kabupaten di Provinsi Sulawesi Tenggara. Ibu kotanya adalah Wanggudu. Kabupaten ini dibentuk berdasarkan Undang – Undang Nomor 13 Tahun 2007 pada tanggal 2 Januari 2007. Kabupaten Konawe Utara sekarang terdiri atas 13 Kecamatan, 159 Desa, 11 Kelurahan, dan 2 UPT.

2.2. DEWAN PERWAKILAN RAKYAT

Jumlah wakil rakyat yang duduk pada lembaga legislatif, yaitu Dewan Perwakilan Rakyat Daerah (DPRD) sebanyak 20 orang, dengan 17 orang laki-laki dan 3 orang perempuan. Secara organisasi, lembaga wakil rakyat di Kabupaten Konawe Utara terdiri dari 7 Partai Politik yaitu Partai Amanat Nasional, Partai Bulan dan Bintang, Partai Demokrasi Indonesia Perjuangan, Partai Hati Nurani Rakyat, Partai Nasdem, Partai Kebangkitan Bangsa, Partai Golongan Karya.

Lembaga wakil rakyat ini sepanjang tahun 2021 sudah mampu menghasilkan produk hukum/qanun sebanyak 90 jenis produk hukum. Produk hukum tersebut terdiri dari 12 peraturan daerah, 12 keputusan DPRD, 15 keputusan pimpinan DPRD dan 51 keputusan lainnya.

2.3. PEGAWAI NEGERI SIPIL

Jumlah pegawai negeri sipil di Kabupaten Konawe Utara sebesar 2.679 orang, yang terdiri dari 1.362 orang laki – laki dan 1.317 orang perempuan. Bila

2.1. ADMINISTRATIVE AREA

Konawe Utara Regency is one of regency in South-East Sulawesi. Wanggudu is the capital. Konawe Utara made based on Undang-Undang Number 13 Tahun 2007 on 2 Januari 2007. Kabupaten Konawe Utara now consists of 13 District, 159 Village, 11 Kelurahan, dan 2 UPT.

2.2. HOUSE OF REPRESENTATIVES

Kabupaten Konawe Utara House of Representatives (DPRD) has 20 members, comprising 17 men and 3 womens. In an organizational structure, Bireuen House of Representatives (DPRD) in The Kabupaten Konawe Utara consists of five political parties, named Partai Amanat Nasional, Partai Bulan dan Bintang, Partai Demokrasi Indonesia Perjuangan, Partai Hati Nurani Rakyat, Partai Nasdem, Partai Kebangkitan Bangsa, Partai Golongan Karya.

Kabupaten Konawe Utara House of Representatives (DPRD) throughout the year 2021 has produced 90 kinds of law product/qanun. Legal product is composed of 12 local regulations, 12 council of House of Representatives (DPRD) decision, 15 chairman decisions and 51 other decisions.

2.3. CIVIL SERVANTS

The number of civil servants in Kabupaten Konawe Utara of 2.679 people, consisting of 1.362 people men and 1.317 women. When viewed from the level of education attained civil servants consists

dilihat pegawai negeri sipil tersebut terdiri dari 5 orang lulusan SMP dan SD, 163 orang lulusan SMA, 46 orang lulusan D-II, 226 orang lulusan D-III dan 2.239 lulusan D-IV, S1, S2 dan S3.

of 5 people graduated from junior high school and elementary school, 163 people graduated from senior high school, 46 people graduated from D-II, 226 people graduated from D-III and 2.239 graduate of D-IV, S1, S2 and S3.

2.4. KEUANGAN DAERAH

Di tahun 2021 tercatat realisasi pendapatan pemerintah Kabupaten Konawe Utara tercatat 1.168.733.650 juta rupiah, dan realisasi belanja pemerintah Kabupaten Konawe Utara tercatat 870.728.696 ribu rupiah.

2.4. LOCAL FINANCES

In 2021 recorded the actual revenues of government of Kabupaten Konawe Utara Municipality is 1.168.733.650 millions rupiahs, and actual expenditures of Government of Kabupaten Konawe Utara Municipality is 870.728.696 thousand rupiahs.

2.5. LAINNYA

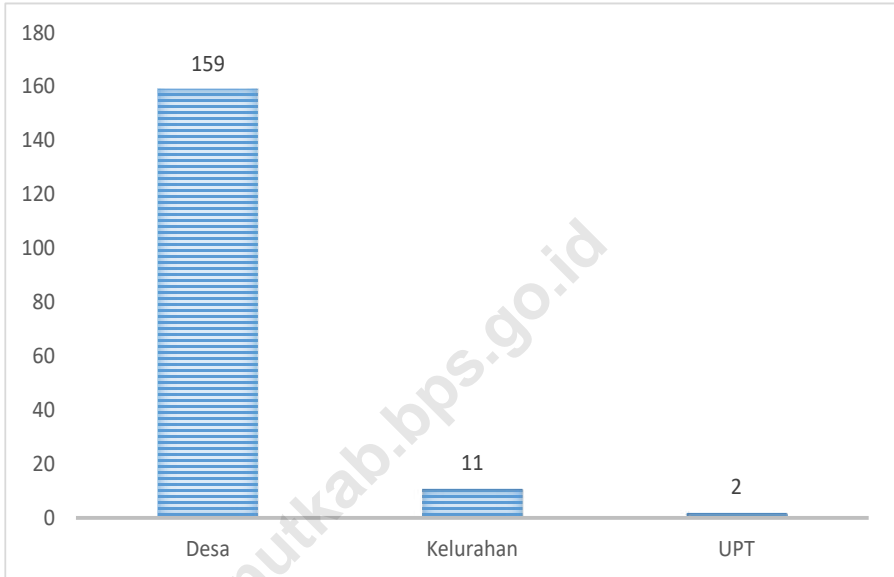
Di tahun 2021 tercatat 3.639 Sertifikat Tanah yang dikeluarkan oleh Badan Pertanahan Nasional Kabupaten Konawe Utara. Jumlah Sertifikat Tanah terbanyak dikeluarkan di Kecamatan Lasolo dan yang paling sedikit dikeluarkan di Kecamatan Motui.

2.5. OTHERS

In 2021 recorded 3.639 Land certificates issued by the Department of Population and Civil Registration. Most of land certificate issued in the Subdistrict and the least Lasolo issued in the district Motui.

Gambar 2.1
Figures

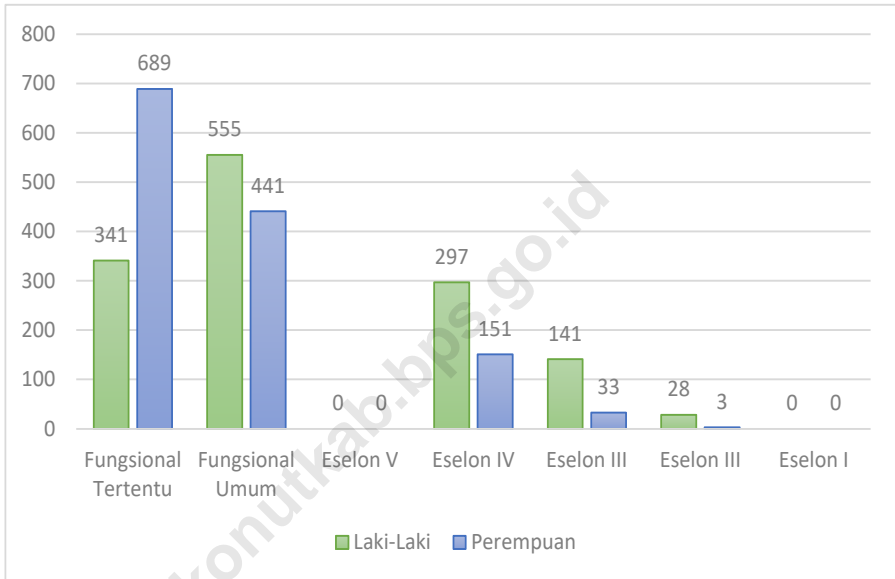
Pembagian Daerah Administrasi di Kabupaten Konawe Utara, 2021
Administrative Area in Konawe Utara Regency, 2021



Sumber/Source: Dinas Pemberdayaan Masyarakat dan Desa Kabupaten Konawe Utara/ *Community's Empowerment and Rural Development Service of Konawe Utara Regency*

Gambar 2.2
Figures

Jumlah Pegawai Negeri Sipil Menurut Jabatan dan Jenis Kelamin di Kabupaten Konawe Utara, 2021
Number of Civil Servants by Occupation and Sex in Konawe Utara Regency, 2021



Sumber/Source: Badan Kepegawaian dan Pengembangan Sumber Daya Manusia Kabupaten Konawe Utara/
Regional Employment and Human Resources Development Board of Konawe Utara Regency

2.1 WILAYAH ADMINISTRATIF ADMINISTRATIVE AREA

Tabel 2.1.1 **Jumlah Desa¹/Kelurahan Menurut Kecamatan di Kabupaten Konawe Utara, 2018–2021**
Table 2.1.1 **Number of Villages¹/Kelurahan by Subdistrict in Konawe Utara Regency, 2018–2021**

Kecamatan Subdistrict	2018	2019	2020	2021
(1)	(2)	(3)	(4)	(5)
Sawa	14	14	14	14
Motui	15	15	15	15
Lembo	12	12	12	12
Lasolo	15	17	17	17
Wawolesea	9	8	8	8
Lasolo Kepulauan	6	7	6	6
Molawe	9	9	9	9
Asera	19	19	19	19
Andowia	15	15	15	15
Oheo	17	18	18	18
Langgikima	12	12	12	12
Wiwirano	16	16	16	16
Landawe	11	11	11	11
Konawe Utara	170	173	172	172

Catatan/Note: ¹Termasuk Unit Permukiman Transmigrasi (UPT)/Include Transmigration Settlement Unit

Sumber/Source: Dinas Pemberdayaan Masyarakat dan Desa Kabupaten Konawe Utara/ Community's Empowerment and Rural Development Service of Konawe Utara Regency

Tabel
Table 2.1.2

**Jumlah Kelurahan Menurut Kecamatan di Kabupaten
Konawe Utara, 2017-2021**
*Number of Urban Villages by Subdistrict in Konawe Utara
Regency, 2017-2021*

Kecamatan Subdistrict	2017	2018	2019	2020	2021
(1)	(2)	(3)	(4)	(5)	(6)
Sawa	1	1	1	1	1
Motui	1	1	1	1	1
Lembo	1	1	1	1	1
Lasolo	1	1	1	1	1
Wawolesea	-	-	-	-	-
Lasolo Kepulauan	1	1	1	-	-
Molawe	1	1	1	1	1
Asera	2	2	2	2	2
Andowia	1	1	1	1	1
Oheo	1	1	1	1	1
Langgikima	1	1	1	1	1
Wiwirano	1	1	1	1	1
Landawe	1	1	-	-	-
Konawe Utara	13	13	12	11	11

Catatan/Note: ¹Termasuk Unit Permukiman Transmigrasi (UPT)/Include Transmigration Settlement Unit

Sumber/Source: Dinas Pemberdayaan Masyarakat dan Desa Kabupaten Konawe Utara/ Community's Empowerment and Rural Development Service of Konawe Utara Regency

Tabel
Table 2.1.3

Jumlah Desa, Kelurahan, dan UPT Menurut Kecamatan di Kabupaten Konawe Utara, 2021
Number of Villages, Urban Villages, and UPT by Subdistrict in Konawe Utara Regency, 2021

Kecamatan Subdistrict	Desa Village	Kelurahan Urban Villages	UPT UPT	Jumlah Total
(1)	(2)	(3)	(4)	(5)
Sawa	13	1	-	14
Motui	14	1	-	15
Lembo	11	1	-	12
Lasolo	16	1	-	17
Wawolesea	8	-	-	8
Lasolo Kepulauan	6	-	-	6
Molawe	8	1	-	9
Asera	17	2	1	20
Andowia	14	1	-	15
Oheo	16	1	1	18
Langgikima	11	1	-	12
Wiwirano	14	1	-	15
Landawe	11	-	-	11
Konawe Utara	159	11	2	172

Catatan/Note: ¹Termasuk Unit Permukiman Transmigrasi (UPT)/Include Transmigration Settlement Unit

Sumber/Source: Dinas Pemberdayaan Masyarakat dan Desa Kabupaten Konawe Utara/ Community's Empowerment and Rural Development Service of Konawe Utara Regency

Tabel
Table 2.1.4

Jumlah LPM, Dusun, BPD, dan Rukun Tetangga Menurut Kecamatan di Kabupaten Konawe Utara, 2021
Number of LPM, Dusun, BPD, and RT by Subdistrict in Konawe Utara Regency, 2021

Kecamatan Subdistrict	LPM	Dusun	BPD	Rukun Tetangga
(1)	(2)	(3)	(4)	(5)
Sawa	14	39	13	78
Motui	15	42	14	84
Lembo	12	33	11	66
Lasolo	17	48	16	96
Wawolesea	8	23	8	48
Lasolo Kepulauan	6	18	6	36
Molawe	9	24	8	48
Asera	19	51	17	102
Andowia	15	42	14	84
Oheo	17	48	16	96
Langgikima	12	33	11	66
Wiwirano	15	42	14	84
Landawe	11	33	11	66
Konawe Utara	170	476	159	954

Sumber/Source: Dinas Pemberdayaan Masyarakat dan Desa Kabupaten Konawe Utara/ *Community's Empowerment and Rural Development Service of Konawe Utara Regency*

Tabel
Table 2.1.5

Jumlah BPD/LPM Desa/Kelurahan Menurut Kecamatan dan Tingkatan Perkembangan di Kabupaten Konawe Utara, 2021
Number of BPD/LPM, Village/Urban Village by Subdistrict and Level Progress in Konawe Utara Regency, 2021

Kecamatan Subdistrict	Tingkat Perkembangan / Level Progress			Jumlah Total
	Kategori I Category I	Kategori II Category II	Kategori III Category III	
(1)	(2)	(3)	(4)	(5)
Sawa	2	10	1	13
Motui	2	11	1	14
Lembo	2	9	-	11
Lasolo	3	12	1	16
Wawolesea	-	8	-	8
Lasolo Kepulauan	6	-	-	6
Molawe	2	6	-	8
Asera	10	6	1	17
Andowia	1	12	1	14
Oheo	-	16	-	16
Langgikima	5	6	-	11
Wiwirano	7	6	1	14
Landawe	-	11	-	11
Konawe Utara	40	113	6	159

Sumber/Source: Dinas Pemberdayaan Masyarakat dan Desa Kabupaten Konawe Utara/ Community's Empowerment and Rural Development Service of Konawe Utara Regency

Tabel
Table 2.1.6

**Jumlah Desa/Kelurahan menurut Kecamatan dan
Klasifikasi Desa di Kabupaten Konawe Utara, 2021**
**Number of Village/Urban Village by Subdistrict and Village
Classification in Konawe Utara Regency, 2021**

Kecamatan Subdistrict	Tingkat Perkembangan / Level Progress						Jumlah Total
	Swadaya / Self Effort			Swakarya / Self Development			
	Mula	Madya	Lanjut	Mula	Madya	Lanjut	
(1)	(2)	(3)	(4)	(5)	(6)	(7)	(8)
Sawa	2	10	1	-	-	-	13
Motui	2	11	1	-	-	-	14
Lembo	2	9	-	-	-	-	11
Lasolo	3	12	1	-	-	-	16
Wawolesea	-	8	-	-	-	-	8
Lasolo Kepulauan	6	-	-	-	-	-	6
Molawe	2	6	-	-	-	-	8
Asera	10	6	1	-	-	-	17
Andowia	1	12	1	-	-	-	14
Oheo	-	16	-	-	-	-	16
Langgikima	5	6	-	-	-	-	11
Wiwirano	7	6	1	-	-	-	14
Landawe	-	11	-	-	-	-	11
Konawe Utara	40	113	6	0	0	0	159

Sumber/Source: Dinas Pemberdayaan Masyarakat dan Desa Kabupaten Konawe Utara/ Community's Empowerment and Rural Development Service of Konawe Utara Regency

2.2 DEWAN PERWAKILAN RAKYAT DAERAH REGIONAL HOUSE OF REPRESENTATIVE

Tabel 2.2.1 **Jumlah Anggota Dewan Perwakilan Rakyat Daerah Menurut Partai Politik dan Jenis Kelamin di Kabupaten Konawe Utara, 2021**
Number of Regional House of Representatives's Members by Political Parties and Sex in Konawe Utara Regency, 2021

Partai Politik <i>Political Party</i>	Jenis Kelamin / Sex		Jumlah <i>Total</i>
	Laki-laki <i>Male</i>	Perempuan <i>Female</i>	
(1)	(2)	(3)	(4)
1 NASDEM	1	1	2
2 Partai HANURA	1	-	1
3 PKB	2	-	2
4 Partai Golongan Karya	1	-	1
5 PBB	5	2	7
6 PDI	3	-	3
7 PAN	4	-	4
Jumlah / Total	17	3	20

Sumber/Source: Sekretariat DPRD Kabupaten Konawe Utara/*Regional Regency Representatives of Konawe Utara*

Tabel
Table 2.2.2

Jumlah Anggota DPRD Menurut Tingkat Pendidikan dan Jenis Kelamin di Kabupaten Konawe Utara, 2021
Number of Parliament Member of Konawe Utara by Educational Attainment and Sex, 2021

Tingkat Pendidikan <i>Educational Attainment</i>	Jenis Kelamin / Sex		Jumlah <i>Total</i>
	Laki-laki <i>Male</i>	Perempuan <i>Female</i>	
(1)	(2)	(3)	(4)
< SMA	-	-	-
SMA	2	2	4
Diploma I-III	-	-	-
DIV / S1	10	1	11
S2 / S3	5	-	5
Jumlah / Total	17	3	20

Sumber/Source: Sekretariat DPRD Kabupaten Konawe Utara/Regional Regency Representatives of Konawe Utara

Tabel
Table 2.2.3**Jumlah Anggota DPRD Menurut Kelompok Umur dan Jenis Kelamin di Kabupaten Konawe Utara, 2021**
Number of Parliament Member of Konawe Utara by Age Group and Sex, 2021

Kelompok Umur <i>Age Group</i>	Jenis Kelamin / Sex		Jumlah <i>Total</i>
	Laki-laki <i>Male</i>	Perempuan <i>Female</i>	
(1)	(2)	(3)	(4)
21 - 35	4	-	4
36 - 49	9	2	11
50 - 59	3	1	4
60+	1	-	1
Jumlah / Total	17	3	20
2020	17	3	20
2019	17	3	20

Sumber/Source: Sekretariat DPRD Kabupaten Konawe Utara/Regional Regency Representatives of Konawe Utara

Tabel
Table 2.2.4

**Jumlah Keputusan yang Dihasilkan DPRD Kabupaten
Konawe Utara Tahun 2019 - 2021**
*Number of Decision Made by Parliament Member of Konawe
Utara, 2019 - 2021*

Keputusan / Decision	Tahun / Year		
	2019	2020	2021
(1)	(2)	(3)	(4)
1 Peraturan Daerah	4	-	12
2 Keputusan DPRD	18	-	12
3 Pernyataan	-	-	6
4 Permintaan Pendapat	10	-	20
5 Resolusi	-	-	-
6 Kesimpulan Rapat	30	20	20
7 Keputusan Pimpinan DPRD	9	-	15
8 Keputusan Panitia Musyawarah	-	-	-
9 Memorandum	-	-	3
10 Panitia Anggaran	2	2	2
11 Lain-lain	-	-	-
Jumlah / Total	73	22	90

Sumber/Source: Sekretariat DPRD Kabupaten Konawe Utara/Regional Regency Representatives of Konawe Utara

2.3 SUMBER DAYA MANUSIA HUMAN RESOURCES

Tabel 2.3.1 Jumlah Pegawai Negeri Sipil Menurut Jabatan dan Jenis Kelamin di Kabupaten Konawe Utara, Desember 2020 dan Desember 2021
Number of Civil Servants by Occupation and Sex in Konawe Utara Regency, December 2020 dan December 2021

Jabatan <i>Occupation</i>	2020		Jumlah <i>Total</i>
	Laki-laki <i>Male</i>	Perempuan <i>Female</i>	
(1)	(2)	(3)	(4)
Fungsional Tertentu <i>Specific Functional</i>	355	700	1 055
Fungsional Umum <i>Staf General Functional</i>	569	465	1 034
Struktural/Structural			
Eselon V/5th Echelon	-	-	-
Eselon IV/4th Echelon	281	136	417
Eselon III/3rd Echelon	158	31	189
Eselon II/2nd Echelon	30	3	33
Eselon I/1st Echelon	-	-	-
Jumlah/Total	1 393	1 335	2 728

Lanjutan Tabel/*Continued Table 2.3.1*

Jabatan <i>Occupation</i>	2021		Jumlah <i>Total</i>
	Laki-laki <i>Male</i>	Perempuan <i>Female</i>	
(1)	(5)	(6)	(7)
Fungsional Tertentu <i>Specific Functional</i>	341	689	1 029
Fungsional Umum <i>Staf General Functional</i>	555	441	986
Struktural/Structural			
Eselon V/5th Echelon	-	-	-
Eselon IV/4th Echelon	297	151	448
Eselon III/3rd Echelon	141	33	174
Eselon II/2nd Echelon	28	3	31
Eselon I/1st Echelon	-	-	-
Jumlah/Total	1 362	1 317	2 679

Sumber/*Source*: Badan Kepegawaian dan Pengembangan Sumber Daya Manusia Kabupaten Konawe Utara/ *Regional Employment and Human Resources Development Board of Konawe Utara Regency*

Tabel
Table 2.3.2

Jumlah Pegawai Negeri Sipil Menurut Tingkat Pendidikan dan Jenis Kelamin di Kabupaten Konawe Utara, Desember 2020 dan Desember 2021
Number of Civil Servants by Educational Level and Sex in Konawe Utara Regency, December 2020 and December 2021

Tingkat Pendidikan <i>Educational Level</i>	2020		
	Laki-laki <i>Male</i>	Perempuan <i>Female</i>	Jumlah <i>Total</i>
(1)	(2)	(3)	(4)
Sampai dengan SD <i>Up to Primary School</i>	1	-	1
SMP/Sederajat <i>General Vocational Junior High School</i>	4	1	5
SMA/Sederajat <i>General/Vocational Senior High School</i>	191	112	303
Diploma I, II/Akta I, II <i>Diploma I, II/Akta I, II</i>	20	27	47
Diploma III/Akta III/Sarjana Muda <i>Diploma III/Akta III/Bachelor</i>	64	208	272
Tingkat Sarjana/Doktor/Ph.D <i>University Graduates</i>	1 113	987	2 100
Jumlah/Total	1 393	1 335	2 728

Lanjutan Tabel/*Continued Table 2.3.2*

Tingkat Pendidikan <i>Educational Level</i>	2021		
	Laki-laki <i>Male</i>	Perempuan <i>Female</i>	Jumlah <i>Total</i>
(1)	(2)	(3)	(4)
Sampai dengan SD <i>Up to Primary School</i>	3	-	3
SMP/Sederajat <i>General Vocational Junior High School</i>	1	1	2
SMA/Sederajat <i>General/Vocational Senior High School</i>	112	51	163
Diploma I, II/Akta I, II <i>Diploma I, II/Akta I, II</i>	24	22	46
Diploma III/Akta III/Sarjana Muda <i>Diploma III/Akta III/Bachelor</i>	60	166	226
Tingkat Sarjana/Doktor/Ph.D <i>University Graduates</i>	1 162	1 077	2 239
Jumlah/Total	1 362	1 317	2 679

Sumber/*Source*: Badan Kepegawaian dan Pengembangan Sumber Daya Manusia Kabupaten Konawe Utara/ *Regional Employment and Human Resources Development Board of Konawe Utara Regency*

Tabel
Table 2.3.3

**Jumlah Pegawai Negeri Sipil Menurut Tingkat
Kepangkatan dan Jenis Kelamin di Kabupaten Konawe
Utara, Desember 2020 dan Desember 2021**
*Number of Civil Servants by Hierarchy and Sex in Konawe
Utara Regency, December 2020 and December 2021*

Pangkat/Golongan/Ruang Hierarchy	2020		
	Laki-laki Male	Perempuan Female	Jumlah Total
(1)	(2)	(3)	(4)
1. I/A (Juru Muda)	1	-	1
2. I/B (Juru Muda Tingkat I)	-	-	-
3. I/C (Juru)	2	1	3
4. I/D (Juru Tingkat I)	2	-	2
Golongan I/Range I	5	1	6
5. II/A (Pengatur Muda)	29	17	46
6. II/B (Pengatur Muda Tingkat I)	33	30	63
7. II/C (Pengatur)	59	70	129
8. II/D (Pengatur Tingkat I)	21	86	107
Golongan II/Range II	142	203	345
9. III/A (Penata Muda)	319	341	660
10. III/B (Penata Muda Tingkat I)	169	191	360
11. III/C (Penata)	222	263	485
12. III/D (Penata Tingkat I)	240	192	432
Golongan III/Range III	950	987	1937
13. IV/A (Pembina)	155	108	263
14. IV/B (Pembina Tingkat I)	110	34	144
15. IV/C (Pembina Utama Muda)	30	2	32
16. IV/D (Pembina Utama Madya)	1	-	1
17. IV/E (Pembina Utama)	-	-	-
Golongan IV/Range IV	296	144	440
Jumlah/Total	1 393	1 335	2 728

Lanjutan Tabel/*Continued Table 2.3.3*

Pangkat/Golongan/Ruang <i>Hierarchy</i>	2021		
	Laki-laki <i>Male</i>	Perempuan <i>Female</i>	Jumlah <i>Total</i>
(1)	(5)	(6)	(7)
1. I/A (Juru Muda)	1	-	1
2. I/B (Juru Muda Tingkat I)	-	-	-
3. I/C (Juru)	2	1	3
4. I/D (Juru Tingkat I)	1	-	1
Golongan I/Range I	4	1	5
5. II/A (Pengatur Muda)	23	10	33
6. II/B (Pengatur Muda Tingkat I)	26	24	50
7. II/C (Pengatur)	55	75	130
8. II/D (Pengatur Tingkat I)	17	46	63
Golongan II/Range II	121	155	276
9. III/A (Penata Muda)	257	325	582
10. III/B (Penata Muda Tingkat I)	175	171	346
11. III/C (Penata)	226	241	467
12. III/D (Penata Tingkat I)	271	249	520
Golongan III/Range III	929	986	1 915
13. IV/A (Pembina)	160	121	281
14. IV/B (Pembina Tingkat I)	120	51	171
15. IV/C (Pembina Utama Muda)	27	3	30
16. IV/D (Pembina Utama Madya)	1	-	1
17. IV/E (Pembina Utama)	-	-	-
Golongan IV/Range IV	308	175	483
Jumlah/Total	1 362	1 317	2 679

Sumber/*Source*: Badan Kepegawaian dan Pengembangan Sumber Daya Manusia Kabupaten Konawe Utara/ *Regional Employment and Human Resources Development Board of Konawe Utara Regency*

2.4 KEUANGAN PEMERINTAH GOVERNMENT FINANCE

Tabel 2.4.1 Realisasi Pendapatan Pemerintah Kabupaten Konawe Utara Menurut Jenis Pendapatan (ribu rupiah), 2018–2021'
Actual Konawe Utara Regency Government Revenues by Kind of Revenues (thousand rupiahs), 2018–2021'

Jenis Pendapatan/Kind of Revenues	2018	2019
(1)	(2)	(3)
1. Pendapatan Asli Daerah (PAD)/Regional Revenue	15 614 194	12 757 530
1.1 Pajak Daerah/Regional Tax	2 374 211	3 160 390
1.2 Retribusi Daerah/Regional Retribution	2 530 962	1 679 160
1.3 Hasil Perusahaan Milik Daerah dan Pengelolaan Kekayaan Daerah yang Dipisahkan/Regional-Owned Company Revenue and Separated Management of Regional Wealth	2 313 598	3 591 140
1.4 Lain-lain PAD yang Sah/Other Regional Revenue	8 395 423	4 326 840
2. Dana Perimbangan/Balance Funds	627 007 719	712 494 060
2.1 Bagi Hasil Pajak/Tax Sharing Revenue	10 751 026	...
2.2 Bagi Hasil Bukan Pajak/Sumber Daya Alam/Non-Tax Sharing Revenue/Natural Resources	37 181 166	...
2.3 Dana Alokasi Umum/General Allocation Fund	454 226 840	...
2.4 Dana Alokasi Khusus/Special Allocation Fund	124 848 687	...
3. Lain-lain Pendapatan yang Sah/Other Revenue	135 465 399	160 344 850
3.1 Pendapatan Hibah/Grant	13 297 243	19 061 150
3.2 Dana Darurat/Emergency Fund	-	-
3.3 Dana Bagi Hasil Pajak dari Provinsi dan Pemerintah Daerah Lainnya/Tax Sharing Revenue from Provincial and Other Regional Governments	-	-
3.4 Dana Penyesuaian dan Otonomi Daerah/Regional Adjustment and Autonomy Fund	-	-
3.5 Bantuan Keuangan dari Provinsi atau Pemerintah Daerah Lainnya/Financial Assistance from Provincial or Other Regional Governments	-	1 000 000
3.6 Lainnya/Others	122 168 156	140 283 700
Jumlah/Total	778 087 312	885 596 440

Lanjutan Tabel/*Continued Table 2.4.1*

Jenis Pendapatan/ <i>Kind of Revenues</i>	2020	2021 ¹
(1)	(4)	(5)
1. Pendapatan Asli Daerah (PAD)/<i>Regional Revenue</i>	29 907 922	32 201 136
1.1 Pajak Daerah/ <i>Regional Tax</i>	11 953 787	4 300 036
1.2 Retribusi Daerah/ <i>Regional Retribution</i>	1 849 982	1 013 167
1.3 Hasil Perusahaan Milik Daerah dan Pengelolaan Kekayaan Daerah yang Dipisahkan/ <i>Regional-Owned Company Revenue and Separated Management of Regional Wealth</i>	4 548 358	5 273 877
1.4 Lain-lain PAD yang Sah/ <i>Other Regional Revenue</i>	11 555 795	21 614 056
2. Dana Perimbangan/<i>Balance Funds</i>	661 548 667	1 119 390 929
2.1 Bagi Hasil Pajak/ <i>Tax Sharing Revenue</i>	121 145 641	...
2.2 Bagi Hasil Bukan Pajak/Sumber Daya Alam/ <i>Non-Tax Sharing Revenue/Natural Resources</i>	102 005 194	...
2.3 Dana Alokasi Umum/ <i>General Allocation Fund</i>	428 934 559	...
2.4 Dana Alokasi Khusus/ <i>Special Allocation Fund</i>	11 468 467	...
3. Lain-lain Pendapatan yang Sah/<i>Other Revenue</i>	191 965 368	17 141 585
3.1 Pendapatan Hibah/ <i>Grant</i>	18 483 668	1 572 006
3.2 Dana Darurat/ <i>Emergency Fund</i>	-	-
3.3 Dana Bagi Hasil Pajak dari Provinsi dan Pemerintah Daerah Lainnya/ <i>Tax Sharing Revenue from Provincial and Other Regional Governments</i>	19 330 520	-
3.4 Dana Penyesuaian dan Otonomi Daerah/ <i>Regional Adjustment and Autonomy Fund</i>	153 651 180	-
3.5 Bantuan Keuangan dari Provinsi atau Pemerintah Daerah Lainnya/ <i>Financial Assistance from Provincial or Other Regional Governments</i>	500 000	-
3.6 Lainnya/ <i>Others</i>	-	15 569 579
Jumlah/<i>Total</i>	883 421 957	1 168 733 650

Catatan/*Note*: ¹ Angka Sementara / *Preliminary Figures*Sumber/*Source*: Badan Keuangan dan Aset Daerah Kabupaten Konawe Utara / *Regional Finance and Asset Management Service of Konawe Utara Regency*

Tabel
Table 2.4.2**Realisasi Belanja Pemerintah Kabupaten Konawe Utara
Menurut Jenis Belanja (ribu rupiah), 2018–2021'
Actual Konawe Utara Regency Government Expenditures by
Kind of Expenditures (thousand rupiahs), 2018–2021'**

Jenis Pendapatan Kind of Revenues	2018	2019
(1)	(2)	(3)
1. Belanja Tidak Langsung/Indirect Expenditures	348 962 014	362 446 947,80
1.1 Belanja Pegawai/Personnel Expenditures	177 959 994	158 851 637,80
1.2 Belanja Bunga/Interest Expenditures	-	-
1.3 Belanja Subsidi/Subsidies Expenditures	-	-
1.4 Belanja Hibah/Grant Expenditures	6 649 600	13 176 900
1.5 Belanja Bantuan Sosial/Social Aid Expenditures	5 000 000	9 054 860
1.6 Belanja Bagi Hasil/Sharing Fund Expenditure	-	-
1.7 Belanja Bantuan Keuangan/Financial Aids Expenditures	158 857 420	179 228 550
1.8 Belanja Tidak Terduga/Unpredicted Expenditures	495 000	2 135 000
2. Belanja Langsung/Direct Expenditures	422 919 717	472 177 512,20
2.1 Belanja Pegawai/Personnel Expenditures	37 241 521	30 976 062,24
2.2 Belanja Barang dan Jasa/Goods and Services Expenditures	238 791 197	260 500 260
2.3 Belanja Modal/Capital Expenditure	146 886 999	180 701 190
Jumlah/Total	771 881 731	834 624 460

Lanjutan Tabel/*Continued Table 2.4.2*

Jenis Pendapatan <i>Kind of Revenues</i>	2020	2021 ¹
(1)	(4)	(5)
1. Belanja Tidak Langsung/<i>Indirect Expenditures</i>	506 139 296	328 614 836,09
1.1 Belanja Pegawai/ <i>Personnel Expenditures</i>	198 598 939	258 052 055,79
1.2 Belanja Bunga/ <i>Interest Expenditures</i>	-	-
1.3 Belanja Subsidi/ <i>Subsidies Expenditures</i>	-	-
1.4 Belanja Hibah/ <i>Grant Expenditures</i>	58 249 226	11 548 986,10
1.5 Belanja Bantuan Sosial/ <i>Social Aid Expenditures</i>	11 610 868	-
1.6 Belanja Bagi Hasil/ <i>Sharing Fund Expenditure</i>	-	-
1.7 Belanja Bantuan Keuangan/ <i>Financial Aids Expenditures</i>	181 081 033	58 763 794,20
1.8 Belanja Tidak Terduga/ <i>Unpredicted Expenditures</i>	56 599 230	250 000
2. Belanja Langsung/<i>Direct Expenditures</i>	349 924 137	499 369 086,78
2.1 Belanja Pegawai/ <i>Personnel Expenditures</i>	41 653 390	...
2.2 Belanja Barang dan Jasa/ <i>Goods and Services Expenditures</i>	176 271 935	333 090 491,94
2.3 Belanja Modal/ <i>Capital Expenditure</i>	131 998 812	166 278 594,83
Jumlah/<i>Total</i>	856 063 433	870 728 696

Catatan/*Note*: ¹ Angka Sementara / *Preliminary Figures*

Sumber/*Source*: Badan Keuangan dan Aset Daerah Kabupaten Konawe Utara / *Regional Finance and Asset Management Service of Konawe Utara Regency*

2.5 PERTAHANAN SIPIL CIVIL DEFENSE

Tabel 2.5.1 **Jumlah Anggota Pertahanan Sipil Menurut Kecamatan di Kabupaten Konawe Utara, 2021**
Table 2.5.1 **Number of Civil Defense Member by Subdistrict in Konawe Utara Regency, 2021**

Kecamatan Subdistrict	Linmas	Wanra/Kamra	Pleton Inti	Jumlah Total
(1)	(2)	(3)	(4)	(5)
Sawa	28	-	-	28
Motui	30	-	-	30
Lembo	24	-	-	24
Lasolo	34	-	-	34
Wawolesea	16	-	-	16
Lasolo Kepulauan	12	-	-	12
Molawe	18	-	-	18
Asera	38	-	-	38
Andowia	30	-	-	30
Oheo	34	-	-	34
Langgikima	24	-	-	24
Wiwirano	30	-	-	30
Landawe	22	-	-	22
Konawe Utara	340	0	0	340

Sumber/Source: Kantor Kesatuan Polisi Pamong Praja Kabupaten Konawe Utara/Public Order Enforcers Service of Konawe Utara Regency

2.6 SERTIFIKAT TANAH LAND CERTIFICATE

Tabel 2.6.1 **Jumlah Sertifikat Tanah yang Dikeluarkan Menurut Jenis Hak Atas Tanah di Kabupaten Konawe Utara Tahun 2017 - 2021**
Number of Published Land License by Land Representative Category in Konawe Utara Regency, 2017 - 2021

Hak Atas Tanah Land Representative Category	2017	2018	2019	2020	2021
(1)	(2)	(3)	(4)	(5)	(6)
Hak Milik	5 302	2 470	3 101	1 121	3 554
Hak Guna Bangunan	-	1	-	4	7
Hak Guna Usaha	-	-	-	9	9
Hak Pakai	53	93	148	222	69
Jumlah / Total	5 355	2 564	3 249	1 356	3 639

Sumber/Source: Badan Pertanahan Nasional Kabupaten Konawe Utara/Natinal Land Agency of Konawe Utara Regency

Tabel
Table 2.6.2

Jumlah Sertifikat Tanah yang Dikeluarkan Menurut Kecamatan dan Jenis Hak Atas Tanah di Kabupaten Konawe Utara, 2021
Number of Published Land Licensed by Subdistrict and Land Representative Category in Konawe Utara Regency, 2021

Kecamatan Subdistrict	Hak Milik	Hak Guna Bangunan	Hak Guna Usaha	Hak Pakai	Jumlah Sertifikat
(1)	(2)	(3)	(4)	(5)	(6)
Sawa	39	-	-	2	41
Motui	4	-	-	-	4
Lembo	118	-	-	9	127
Lasolo	978	-	-	2	980
Wawolesea	305	-	-	-	305
Lasolo Kepulauan	161	-	-	10	171
Molawe	722	-	-	5	727
Asera	412	-	9	5	426
Andowia	35	1	-	19	55
Oheo	552	-	-	4	556
Langgikima	50	6	-	7	63
Wiwirano	166	-	-	6	172
Landawe	12	-	-	-	12
Konawe Utara	3 554	7	9	69	3 639

Sumber/Source: Badan Pertanahan Nasional Kabupaten Konawe Utara/Natinal Land Agency of Konawe Utara Regency

KEPENDUDUKAN DAN KETENAGAKERJAAN

Population and Employment

BAB

Chapter

3



JUMLAH PENDUDUK

Population

68.950

LAKI-LAKI

Male

51,68%

PEREMPUAN

Female

48,32%



JUMLAH ANGKATAN KERJA

The number of Labor Force

32.552

96,64%

Angkatan Kerja merupakan penduduk yang bekerja.

Of the labor force is working population.



PENJELASAN TEKNIS**TECHNICAL NOTES**

1. Sumber utama data kependudukan adalah sensus penduduk yang dilaksanakan setiap sepuluh tahun sekali. Sensus penduduk telah dilaksanakan sebanyak tujuh kali sejak Indonesia merdeka, yaitu tahun 1961, 1971, 1980, 1990, 2000, 2010, dan 2020. Berbeda dengan enam sensus penduduk sebelumnya, pada SP2020 pencacahan lapangan akan menggunakan data dasar dari Direktorat Jenderal Kependudukan dan Catatan Sipil (Dukcapil) Kementerian Dalam Negeri. Dengan cara ini SP2020 dapat menghasilkan data dasar kependudukan yang sangat strategis dan terkini dalam rangka menuju satu data kependudukan Indonesia. Selain itu, untuk pertama kalinya pengumpulan data pada sensus penduduk dilakukan melalui beberapa moda pencacahan. Pertama, pengisian kuesioner secara online (Sensus Penduduk Online) melalui website atau disebut dengan moda CAWI (Computer Aided Web Interviewing). Kedua, pengisian kuesioner melalui wawancara oleh petugas menggunakan kuesioner elektronik atau CAPI (Computer Assisted Personal Interviewing) dan kuesioner kertas atau PAPI (Paper and Pencil Interviewing).

1. *The main source of population data is the population census which is conducted every ten years. The population census has been conducted seven times since Indonesia's independence, namely in 1961, 1971, 1980, 1990, 2000, 2010, and 2020. Unlike the previous six population censuses, in SP2020 field enumeration will use basic data from the Directorate General of Population and Civil Records (Dukcapil) of the Ministry of Home Affairs. In this way SP2020 can produce basic population data that is very strategic and up to date in order to go to one Indonesian population data. In addition, for the first time the collection of data on the population census was done through several modes of enumeration. First, fill out an online questionnaire (Online Population Census) through the website or called CAWI mode (Computer Aided Web Interviewing). Second, filling out questionnaires through interviews by officers using electronic questionnaires or CAPI (Computer Assisted Personal Interviewing) and paper questionnaires or PAPI (Paper and Pencil Interviewing). SP2020 population recording uses the concept of "de jure" or the concept of "where a person usually settles / residence" (usual residence) and the concept of "de facto" or the*

Pencatatan Penduduk SP2020 menggunakan konsep “de jure” atau konsep “dimana seseorang biasanya menetap/bertempat tinggal” (usual residence) dan konsep “de facto” atau konsep “dimana seseorang berada pada saat pendataan”. Untuk penduduk yang bertempat tinggal tetap, didata dimana mereka biasanya bertempat tinggal. Penduduk yang sedang bepergian 1 tahun atau lebih, atau yang telah berada pada suatu tempat tinggal selama 1 tahun atau lebih, didata di mana mereka tinggal pada saat pendataan. Untuk tahun yang tidak dilaksanakan sensus penduduk, data kependudukan diperoleh dari hasil proyeksi penduduk. Proyeksi penduduk merupakan suatu perhitungan ilmiah yang didasarkan pada asumsi dari komponen-komponen perubahan penduduk, yaitu kelahiran, kematian, dan migrasi. Proyeksi Penduduk Indonesia berdasarkan data dasar hasil SP2020 belum dapat dilakukan sehingga data penduduk 2021-2023 menggunakan data proyeksi interim menggunakan hasil data SP2020.

2. Penduduk Indonesia adalah semua orang (WNI dan WNA) yang tinggal di wilayah Negara Kesatuan Republik Indonesia selama satu tahun atau lebih dan atau mereka yang berdomisili

concept “where one is at the time of data collection”. For residents who live permanently, it is recorded where they usually live. Residents who are traveling 1 year or more, or who have been in a place of residence for 1 year or more, are recorded where they lived at the time of collection. For years that are not carried out population census, population data obtained from the results of population projections. Population projection is a scientific calculation based on assumptions of the components of population change, namely birth, death, and migration. Projected Population of Indonesia based on basic data of SP2020 results can not be done so that population data 2021-2023 using interim projection data using SP2020 data results.

2. *Indonesian residents are all people (Indonesians and Indonesians) who live in the territory of the Unitary State of the Republic of Indonesia for one year or more and or those domiciled for less than one year*

- kurang dari satu tahun tetapi bertujuan untuk menetap lebih dari satu tahun.
3. Laju pertumbuhan penduduk adalah angka yang menunjukkan persentase penambahan penduduk dalam jangka waktu tertentu.
 4. Kepadatan penduduk adalah rasio banyaknya penduduk per kilometer persegi.
 5. Rasio jenis kelamin adalah perbandingan antara penduduk laki-laki dan penduduk perempuan pada suatu wilayah dan waktu tertentu. Biasanya dinyatakan dengan banyaknya penduduk laki-laki untuk 100 penduduk perempuan.
 6. Distribusi penduduk adalah pola persebaran penduduk di suatu wilayah, baik berdasarkan batas-batas geografis maupun berdasarkan batas-batas administrasi pemerintahan.
 7. Komposisi penduduk adalah pola persebaran penduduk menurut karakteristiknya, contoh: penduduk menurut kelompok umur, penduduk menurut jenis kelamin.
 8. Rumah tangga adalah seseorang atau sekelompok orang yang mendiami sebagian atau seluruh bangunan fisik/sensus dan biasanya tinggal bersama serta pengelolaan makan dari satu dapur. Yang dimaksud makan dari satu dapur adalah jika pengurusan kebutuhan sehari-
- but aim to settle for more than one year.*
3. *The growth rate of population is the number that show percentage of population growth within a specified period.*
 4. *Population density is ratio of population per square kilometer.*
 5. *Sex ratio is the ratio of males population to females population in a given area and time, usually expressed as the number of males for every 100 females.*
 6. *Population distribution is the pattern of population distribution in an area, either by geographic boundaries or by government administrative boundaries.*
 7. *Population compotion is the pattern of population distribution by its characteristics, example: population by age group, population by sex.*
 8. *Household is an individual or group of people living in a physical/census building unit or part of it and usually commit on a common provision for food and other essentials of living. Common provision for food means one organising daily needs for all of household members.*

harinya dikelola bersama-sama menjadi satu.

9. Anggota rumah tangga adalah semua orang yang biasanya bertempat tinggal di suatu rumah tangga, baik yang berada di rumah pada waktu pencacahan maupun yang sementara tidak ada.
 10. Rata-rata anggota rumah tangga adalah angka yang menunjukkan rata-rata jumlah anggota rumah tangga per rumah tangga.
 11. Istilah migrasi seumur hidup disebut bila provinsi tempat tinggal seseorang pada saat pencacahan berbeda dengan provinsi tempat lahirnya.
 12. Istilah migrasi risen disebut bila provinsi tempat tinggal seseorang pada saat pencacahan berbeda dengan provinsi tempat tinggalnya 5 tahun yang lalu.
 13. Penduduk usia kerja adalah penduduk yang berumur 15 tahun ke atas.
 14. Angkatan kerja adalah penduduk usia kerja (15 tahun ke atas) yang bekerja, punya pekerjaan namun sementara tidak bekerja, dan pengangguran.
 15. Bekerja adalah kegiatan ekonomi yang dilakukan oleh seseorang dengan maksud memperoleh atau membantu memperoleh pendapatan atau keuntungan dan lamanya bekerja paling sedikit 1 jam secara terus menerus dalam seminggu yang lalu (termasuk pekerja keluarga tanpa upah yang
9. *Household member are those who usually lives in a household regardless of their location at the time of enumeration.*
 10. *Average household size is the average number of household members per household.*
 11. *Lifetime migration terminology if someone's province of residence at the time of enumeration was different from his/her province of birthplace.*
 12. *Recent migration terminology if someone's province of residence at the time of enumeration was different from his/her province of residence 5 years ago.*
 13. *Working age population is persons of 15 years and over.*
 14. *Labor force or economically active are persons of 15 years and over, who in the previous week were working, temporarily absent from work but having jobs, and unemployment.*
 15. *Working is economic activity conducted by a person and intended to earn income by doing work or helping to do work at least one hour continuously during the reference week (including unpaid family worker/s for any economic activity).*

- membantu dalam suatu usaha/ kegiatan ekonomi).
16. Jumlah jam kerja seluruhnya adalah jumlah jam kerja yang digunakan untuk bekerja (tidak termasuk jam kerja istirahat resmi dan jam kerja yang digunakan untuk hal-hal di luar pekerjaan).
 17. Lapangan usaha adalah bidang kegiatan dari pekerjaan/tempat bekerja di mana seseorang bekerja. Klasifikasi lapangan usaha mengikuti Klasifikasi Baku Lapangan Usaha Indonesia (KBLI) dalam 1 digit.
 18. Status pekerjaan adalah kedudukan seseorang dalam unit usaha/kegiatan dalam melakukan pekerjaan.
 19. Berusaha sendiri tanpa dibantu orang lain adalah bekerja atau berusaha dengan menanggung risiko secara ekonomis, yaitu dengan tidak kembalinya ongkos produksi yang telah dikeluarkan dalam rangka usahanya tersebut, serta tidak menggunakan pekerja dibayar maupun pekerja tak dibayar, termasuk yang sifat pekerjaannya memerlukan teknologi atau keahlian khusus.
 20. Berusaha dibantu buruh tidak tetap/buruh tidak dibayar adalah bekerja atau berusaha atas risiko sendiri, dan menggunakan buruh/pekerja tak dibayar dan atau buruh/pekerja tidak tetap.
 21. Berusaha dibantu buruh tetap/buruh dibayar adalah berusaha atas risiko sendiri dan
16. *Total working hours is the total hours spent by an employee to perform all jobs (excluding the time used for other activities which are not classified as work).*
 17. *Industry is field of a person's activity or establishment. The classification of industries follows the Indonesia Standard Industrial Classification (KBLI) in one digit.*
 18. *Employment status is the status of a person at his place of work or establishment where he was employed.*
 19. *Own-account worker is a person who works at his own risk without assisted by paid per mount worker or unpaid worker include technical job or skill job.*
 20. *Employer assisted by temporary workers/unpaid worker is a person who works at his own risk and assisted by temporary worker/unpaid worker.*
 21. *Employer assisted by permanent workers/paid workers is a person who does his business at her/his*

- mempekerjakan paling sedikit satu orang buruh/pekerja tetap yang dibayar.
22. Buruh/karyawan/pegawai adalah seseorang yang bekerja pada orang lain atau instansi/kantor/ perusahaan secara tetap dengan menerima upah/gaji baik berupa uang maupun barang. Buruh yang tidak mempunyai majikan tetap, tidak digolongkan sebagai buruh/karyawan, tetapi sebagai pekerja bebas. Seseorang dianggap memiliki majikan tetap jika memiliki 1 (satu) majikan (orang/rumah tangga) yang sama dalam sebulan terakhir, khusus pada sektor bangunan batasannya tiga bulan. Apabila majikannya instansi/lembaga, boleh lebih dari satu.
23. Pekerja bebas adalah seseorang yang bekerja pada orang lain/majikan/institusi yang tidak tetap (lebih dari 1 majikan dalam sebulan terakhir) di usaha pertanian baik berupa usaha rumah tangga maupun bukan usaha rumah tangga, ataupun di nonpertanian atas dasar balas jasa dengan menerima upah atau imbalan baik berupa uang maupun barang, dan baik dengan sistem pembayaran harian maupun borongan
24. Pekerja tak dibayar adalah seseorang yang bekerja membantu usaha untuk memperoleh penghasilan/keuntungan yang dilakukan oleh
- own risk at least one assisted by paid permanent worker.*
22. *Employee is a person who work permanently for other people or institution/office/ company and gains some money/cash or goods as wage/salary. Labor who have no permanent employer is not categorized as a laborer/ worker/ employee but casual worker. A laborers in general is considered to have a permanent employer if he has the same employer during the past month, particularly for building construction sector is 3 months. If the employer is an institution, more than 1 (one) employer is allowed.*
23. *Casual employee is a person who does not work permanently for other people/employer/ institution (more than 1 employer during the last 1 month) in agricultural sector, either home industry or not home industry, or in non-agricultural sector based on remuneration paid with money or goods, and based on daily or contact payment system.*
24. *Unpaid worker is a person who intended to work without pay, either with money or good, in an establishment run by other members of the family, relative or*

salah seorang anggota rumah tangga atau bukan anggota rumah tangga tanpa mendapat upah/gaji baik berupa uang maupun barang.

neighbour.

<https://konutkab.bps.go.id>

ULASAN

DESCRIPTION

3.1. KEPENDUDUKAN

Berdasarkan hasil proyeksi pendataan Sensus Penduduk tahun 2020 penduduk Kabupaten Konawe Utara 2021 sebanyak 68.950 jiwa yang terdiri atas 35.636 jiwa penduduk laki-laki dan 33.314 jiwa penduduk perempuan. Dibandingkan pada tahun 2020 jumlah penduduk Kabupaten Konawe Utara tahun 2021 mengalami pertumbuhan sebesar 1,59 persen.

Perbandingan penduduk laki-laki dengan penduduk perempuan atau rasio jenis kelamin tahun 2021 sebesar 106,97 persen yang berarti setiap 100 orang penduduk perempuan terdapat 106 hingga 107 orang laki-laki.

Bila dilihat dari jumlah penduduk per kelompok umur maka dapat diketahui bahwa penduduk terbanyak berada pada Kecamatan Lasolo dan jumlah penduduk paling sedikit pada Kecamatan Landawe.

Kepadatan penduduk di Kabupaten Konawe Utara tahun 2021 mencapai 13,51 jiwa/km². Kepadatan Penduduk di 13 kecamatan cukup beragam dengan kepadatan penduduk tertinggi terletak di kecamatan Motui dengan kepadatan sebesar 78,27 jiwa/km² dan terendah di Kecamatan Landawe sebesar 4,59 jiwa/km².

3.1. POPULATION

Based on The result of projection the 2020 Population Census in Kabupaten Konawe Utara, population in Kabupaten Konawe Utara 2021 residents are 68.950 people, made up 35.636 of the populations are male and 33.314 populations are female. Compared with the population in 2020 the population of the town Kabupaten Konawe Utara 2021 grew by 1,59 percent.

The population ratio of male to the female population or sex ratio in 2021 of 106,97 percent, which means every 100 female residents there are 106 to 107 male.

Looking at the number of residents by age group it is known that the largest population is Lasolo subdistrict and the number of people at least at Landawe subdistrict.

The population density in the Kabupaten Konawe Utara 2021 reached 13,51 inhabitants/km². Population Density in 13 districts is quite diverse with the highest population density is in the Motui district with a density of 78,27 inhabitants/km² and the lowest in Landawe district is 4,59 inhabitants/km².

3.2. KETENAGAKERJAAN

Jumlah angkatan kerja Kabupaten Konawe Utara tahun 2021 sebesar 32.552 orang, dengan jumlah yang bekerja sebesar 31.457 orang dan menganggur sebanyak 1.095 orang. Tingkat Pengangguran di Kabupaten Konawe Utara sebesar 3,63 persen, sedangkan tingkat partisipasi angkatan kerja sebesar 70,59 persen.

Bila dilihat dari Tingkat Pendidikan (Tabel 3.2.5) dapat diketahui bahwa jumlah pekerja terbanyak terdapat pada Tingkat Pendidikan SMA Umum sebanyak 35,04 persen, SD 29,47 persen, dan SMP sebanyak 18,37persen.

Dari 31.457 orang yang bekerja dapat diketahui bahwa sebagian besar tenaga kerja yaitu 40,04 persen berstatus sebagai buruh/pegawai atau karyawan.

3.2. EMPLOYMENT

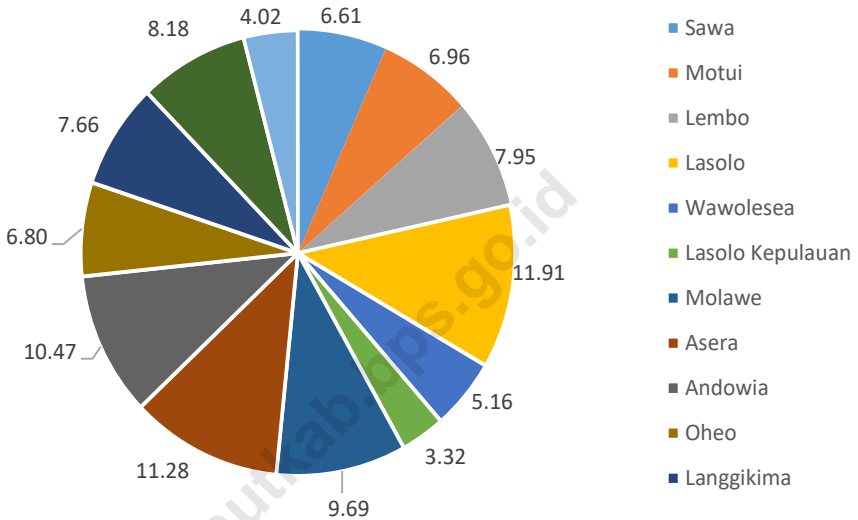
The labor force of Kabupaten Konawe Utara 2021 amounted to 32.552 people, with the amount of work for 31.457 people and as many as 1.095 people unemployed. Unemployment in the Kabupaten Konawe Utara by 3,63 percent , while the labor force participation rate of 70,59 percent .

If compared by Last Education Level (Table 3.2.5) it can be seen that the highest numbers of employees are in Senior High School 35,04 percent, Elementrary School 29,47 percent, and Junior High School 18,37 percent.

Of the 31.457 people who work can be seen that most of the labor force of 40,04 percent as regular employers.

Gambar 3.1
Figures

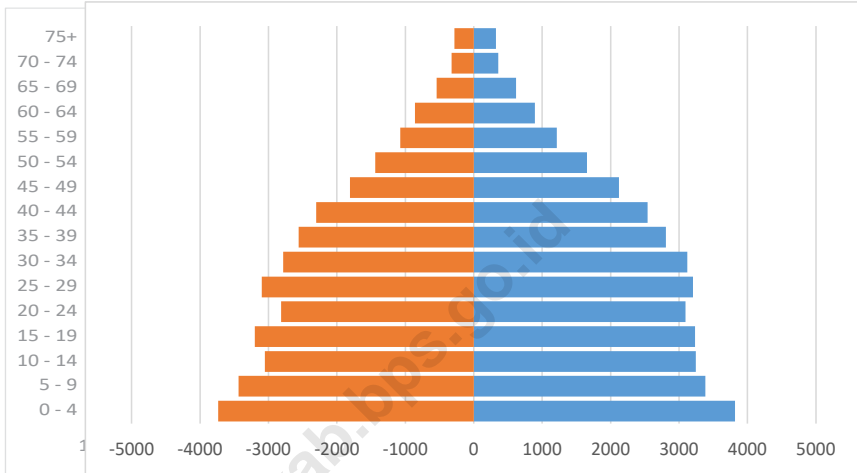
Persentase Penduduk Menurut Kecamatan di Kabupaten Konawe Utara, 2021
Population Distribution by Subdistrict in Konawe Utara Regency, 2021



Sumber/Source: Proyeksi Penduduk SP2020/Projected Population of the 2020 Population Census

Gambar 3.2
Figures

Piramida Penduduk di Kabupaten Konawe Utara, 2021
Pyramid of Populations in Konawe Utara Regency, 2021



Sumber/Source: Proyeksi Penduduk SP2020/Projected Population of the 2020 Population Census

<https://konutrah.bps.go.id>

3.1 PENDUDUK POPULATION

Tabel 3.1.1 **Penduduk, Laju Pertumbuhan Penduduk, Distribusi Persentase Penduduk, Kepadatan Penduduk, Rasio Jenis Kelamin Penduduk Menurut Kecamatan, 2021**
Population, Population Growth Rate, Percentage Distribution of Population, Population Density, and Population Sex Ratio by Subdistrict, 2021

Kecamatan Subdistrict	Penduduk (ribu) Population (thousand)	Laju Pertumbuhan Penduduk per Tahun 2020–2021 Annual Population Growth Rate (%) 2020–2021
(1)	(2)	(3)
Sawa	4 556	0,88
Motui	4 798	1,98
Lembo	5 479	1,05
Lasolo	8 212	1,02
Wawolesea	3 556	1,71
Lasolo Kepulauan	2 286	2,79
Molawe	6 683	1,13
Asera	7 776	2,26
Andowia	7 217	2,46
Oheo	4 691	1,66
Langgikima	5 280	1,46
Wiwirano	5 643	1,47
Landawe	2 773	1,06
Konawe Utara	68 950	1,59

Lanjutan Tabel/*Continued Table* 3.1.1

Kecamatan <i>Subdistrict</i>	Persentase Penduduk <i>Percentage of Total Population</i>	Kepadatan Penduduk per km ² <i>Population Density per sq.km</i>
(1)	(2)	(3)
Sawa	6,61	48,59
Motui	6,95	78,27
Lembo	7,95	70,14
Lasolo	11,91	58,91
Wawolesea	5,16	23,80
Lasolo Kepulauan	3,32	36,62
Molawe	9,69	18,31
Asera	11,28	9,01
Andowia	10,47	12,11
Oheo	6,80	6,35
Langgikima	7,66	11,07
Wiwirano	8,18	6,45
Landawe	4,02	4,59
Konawe Utara	100,00	13,51

Lanjutan Tabel/*Continued Table 3.1.1*

Kecamatan Subdistrict	Rasio Jenis Kelamin Population Sex Ratio
(1)	(2)
Sawa	111,61
Motui	100,08
Lembo	105,75
Lasolo	105,40
Wawolesea	100,79
Lasolo Kepulauan	118,13
Molawe	105,50
Asera	103,72
Andowia	102,55
Oheo	107,29
Langgikima	118,72
Wiwirano	111,74
Landawe	111,84
Konawe Utara	106,97

Sumber/*Source*: Proyeksi Penduduk SP2020/*Projected Population of the 2020 Population Census*

Tabel
Table 3.1.2

Jumlah Penduduk Menurut Kelompok Umur dan Jenis Kelamin di Kabupaten Konawe Utara, 2021
Population by Age Group and Sex in Konawe Utara Regency, 2021

Kelompok Umur <i>Age Group</i>	Jenis Kelamin / Sex		Jumlah <i>Total</i>
	Laki-laki <i>Male</i>	Perempuan <i>Female</i>	
(1)	(2)	(3)	(4)
0 - 4	3 818	3 734	7 552
5 - 9	3 383	3 436	6 819
10 - 14	3 247	3 053	6 300
15 - 19	3 235	3 200	6 435
20 - 24	3 094	2 815	5 909
25 - 29	3 204	3 099	6 303
30 - 34	3 122	2 785	5 907
35 - 39	2 808	2 561	5 369
40 - 44	2 542	2 301	4 843
45 - 49	2 121	1 809	3 930
50 - 54	1 655	1 438	3 093
55 - 59	1 214	1 075	2 289
60 - 64	893	858	1 751
65 - 69	617	542	1 159
70 - 74	357	324	681
75+	326	284	610
Konawe Utara	35 636	33 314	68 950

Sumber/Source: Proyeksi Penduduk SP2020/Projected Population of the 2020 Population Census

Tabel 3.1.3 Jumlah Penduduk Menurut Kecamatan dan Jenis Kelamin di Kabupaten Konawe Utara, 2021
Population by Subdistrict and Sex in Konawe Utara Regency, 2021

Kecamatan Subdistrict	Jenis Kelamin / Sex		
	Laki-laki Male	Perempuan Female	Jumlah Total
(1)	(2)	(3)	(4)
Sawa	2 403	2 153	4 556
Motui	2 400	2 398	4 798
Lembo	2 816	2 663	5 479
Lasolo	4 214	3 998	8 212
Wawolesea	1 785	1 771	3 556
Lasolo Kepulauan	1 238	1 048	2 286
Molawe	3 431	3 252	6 683
Asera	3 959	3 817	7 776
Andowia	3 654	3 563	7 217
Oheo	2 428	2 263	4 691
Langgikima	2 866	2 414	5 280
Wiwirano	2 978	2 665	5 643
Landawe	1 464	1 309	2 773
Konawe Utara	35 636	33 314	68 950

Sumber/Source: Proyeksi Penduduk SP2020/Projected Population of the 2020 Population Census

**3.2 KETENAGAKERJAAN
EMPLOYMENT**

Tabel 3.2.1 Penduduk Usia 15 Tahun ke Atas Menurut Jenis Kegiatan Utama Selama Seminggu yang Lalu dan Jenis Kelamin di Kabupaten Konawe Utara, 2021
Population Aged 15 Years and Over by Type of Activities During The Previous Week and Sex in Konawe Utara Regency, 2021

Kegiatan Utama <i>Main Activity</i>	Jenis Kelamin/Sex		
	Laki-Laki <i>Male</i>	Perempuan <i>Female</i>	Jumlah <i>Total</i>
(1)	(2)	(3)	(4)
Angkatan Kerja <i>Economically Active</i>	20 920	11 632	32 552
Bekerja/ <i>Working</i>	20 221	11 236	31 457
Pengangguran Terbuka <i>Unemployment</i>	699	396	1 095
Bukan Angkatan Kerja <i>Economically Inactive</i>	3 398	10 158	13 556
Sekolah/ <i>Attending School</i>	1 124	1 046	2 170
Mengurus Rumah Tangga <i>Housekeeping</i>	1 401	8 650	10 051
Lainnya/ <i>Others</i>	873	462	1 335
Jumlah/Total	24 318	21 790	46 108

Sumber/Source: Survei Angkatan Kerja Nasional Agustus 2021, BPS/National Labour Force Survey, August 2021, BPS

Tabel
Table 3.2.2

Penduduk Berumur 15 Tahun ke Atas Menurut Pendidikan Tertinggi yang Ditamatkan dan Jenis Kegiatan Selama Seminggu yang Lalu di Kabupaten Konawe Utara, 2021
Population 15 Years of Age and Over by Educational Attainment and Type of Activity During the Previous Week in Konawe Utara Regency, 2021

Pendidikan Tertinggi yang Ditamatkan ¹ <i>Educational Attainment¹</i>	Angkatan Kerja/ <i>Economically Active</i>			Persentase Bekerja terhadap Angkatan Kerja <i>Percentage of Working to Economically Active</i>
	Bekerja <i>Working</i>	Pengangguran ² <i>Unemployment²</i>	Jumlah Angkatan Kerja <i>Total of Economically Active</i>	
(1)	(2)	(3)	(4)	(5)
0	9 271	300	9 571	96,87
1	5 777	112	5 889	98,10
2	11 023	374	11 397	96,72
3	5 386	309	5 695	94,57
Jumlah/Total	31 457	1 095	32 552	96,64

Lanjutan Tabel/*Continued Table* 3.2.2

Pendidikan Tertinggi yang Ditamatkan ¹ <i>Educational Attainment ¹</i>	Bukan Angkatan Kerja <i>Not Economically Active</i>	Jumlah Total	Persentase Angkatan Kerja terhadap Penduduk Usia Kerja <i>Percentage of Economically Active to Working Age Population</i>
(1)	(6)	(7)	(8)
0	4 286	13 857	69,07
1	4 034	9 923	59,35
2	4 539	15 936	71,52
3	697	6 392	89,10
Jumlah/Total	13 556	46 108	70,60

- Catatan/Note: ¹ 0. ≤ Sekolah Dasar (SD)/≤ *Primary School*
 1. Sekolah Menengah Pertama/*Junior High School*
 2. Sekolah Menengah Atas/*Senior High School*
 3. Perguruan Tinggi/*Collage*
- ² 1. Mencari pekerjaan/*Looking for work*
 2. Mempersiapkan usaha/*Establishing a new business/firm*
 3. Merasa tidak mungkin mendapat pekerjaan/*Hopeless of job*
 4. Sudah punya pekerjaan tetapi belum mulai bekerja/*Have a job in future start*

Sumber/Source: BPS, Survei Angkatan Kerja Nasional (Sakernas) Agustus/BPS-Statistics Indonesia, August National Labor Force Survey

Tabel 3.2.3 **Persentase Penduduk berusia 15 Tahun ke Atas yang Bekerja Selama Seminggu yang Lalu Menurut Status Pekerjaan Utama dan Jenis Kelamin di Kabupaten Konawe Utara, 2021**
Percentage of Population Aged 15 Years and Over Who Worked During The Previous Week by Main Employment Status and Sex in Konawe Utara Regency, 2021

Status Pekerjaan <i>Employment Status</i>		Laki-laki <i>Male</i>	Perempuan <i>Female</i>	Jumlah <i>Total</i>
(1)		(2)	(3)	(4)
1	Berusaha Sendiri	17,99	14,33	16,68
2	Berusaha dibantu Buruh Tidak Tetap	17,33	22,25	19,09
3	Berusaha dibantu Buruh Tetap	2,90	0,99	2,22
4	Buruh / Karyawan / Pegawai	44,31	32,36	40,04
5	Pekerja Bebas	8,10	0,85	5,51
6	Pekerja Keluarga	9,37	29,22	16,46
Konawe Utara		100,00	100,00	100,00

Sumber/Source: Survei Angkatan Kerja Nasional Agustus 2021, BPS/National Labour Force Survey, August 2021, BPS

Tabel 3.2.4
Table

Persentase Penduduk berusia 15 Tahun ke Atas yang Bekerja Selama Seminggu yang Lalu Menurut Lapangan Pekerjaan Utama dan Jenis Kelamin di Kabupaten Konawe Utara, 2021
Percentage of Population Aged 15 Years and Over Who Worked During The Previous Week by Main Industry and Sex in Konawe Utara Regency, 2021

Lapangan Usaha Main Industry	Laki-laki Male	Perempuan Female	Jumlah Total
(1)	(2)	(3)	(4)
1 Pertanian	38,98	26,02	34,36
2 Manufaktur	36,44	14,20	28,49
3 Jasa	24,58	59,78	37,15
Konawe Utara	100,00	100,00	100,00

Sumber/Source: Survei Angkatan Kerja Nasional Agustus 2021, BPS/National Labour Force Survey, August 2021, BPS

Tabel 3.2.5 **Persentase Penduduk berusia 15 Tahun ke Atas yang Bekerja Selama Seminggu yang Lalu Menurut Tingkat Pendidikan dan Jenis Kelamin di Kabupaten Konawe Utara, 2021**
Percentage of Population Aged 15 Years and Over Who Worked During The Previous Week by Educational Attainment and Sex in Konawe Utara Regency, 2021

	Status Pendidikan <i>Educational Attainment</i>	Laki-laki <i>Male</i>	Perempuan <i>Female</i>	Jumlah <i>Total</i>
	(1)	(2)	(3)	(4)
1	< SD	28,15	31,86	29,47
2	SMP Sederajat	20,12	15,21	18,37
3	SMA Sederajat	39,10	27,73	35,04
4	Diploma - I/II/III	1,09	4,42	2,28
5	S1 / S2 / S3	11,54	20,78	14,84
	Konawe Utara	100,00	100,00	100,00

Sumber/Source: Survei Angkatan Kerja Nasional Agustus 2021, BPS/National Labour Force Survey, August 2021, BPS

Tabel 3.2.6 Jumlah Pencari Kerja yang Terdaftar Menurut Bulan dan Jenis Kelamin di Kabupaten Konawe Utara, 2021
Number of Job Seeker Required by Month and Sex in Konawe Utara Regency, 2021

Bulan Month	Pencari Kerja / Job Seeker		
	Laki-laki Male	Perempuan Female	Jumlah Total
(1)	(2)	(3)	(4)
Januari/January	34	1	35
Februari/February	44	6	50
Maret/March	37	13	50
April/April	22	4	26
Mei/May	22	7	29
Juni/June	38	8	46
Juli/July	12	6	18
Agustus/August	24	4	28
September/September	21	4	25
Oktober/October	19	6	25
November/November	27	23	50
Desember/December	28	7	35
Jumlah / Total	328	89	417

Sumber/Source: Dinas Tenaga Kerja dan Transmigrasi Kabupaten Konawe Utara/Labour Force and Transmigration Service of Konawe Utara Regency

Tabel 3.2.7 Jumlah Pencari Kerja yang Terdaftar dan Dihapus Menurut Bulan di Kabupaten Konawe Utara, 2021
Table Number of Job Applicants Registered and Drawn by Month in Konawe Utara Regency, 2021

Bulan Month	Terdaftar Registered	Dihapuskan Omitted
(1)	(2)	(3)
Januari/January	35	29
Februari/February	50	36
Maret/March	50	34
April/April	26	16
Mei/May	29	16
Juni/June	46	29
Juli/July	18	11
Agustus/August	28	19
September/September	25	13
Oktober/October	25	15
November/November	50	29
Desember/December	35	15
Jumlah / Total	417	262

Sumber/Source: Dinas Tenaga Kerja dan Transmigrasi Kabupaten Konawe Utara/Labour Force and Transmigration Service of Konawe Utara Regency



97,56%

Penduduk Berumur 15 Tahun Ke Atas Melek Huruf

Of Population Aged 15 Years and Over are Literated People

Garis Kemiskinan 2021 adalah 321.986

Hal tersebut berarti bahwa penduduk dengan pengeluaran per bulan dibawah angka tersebut termasuk dalam kategori penduduk miskin.

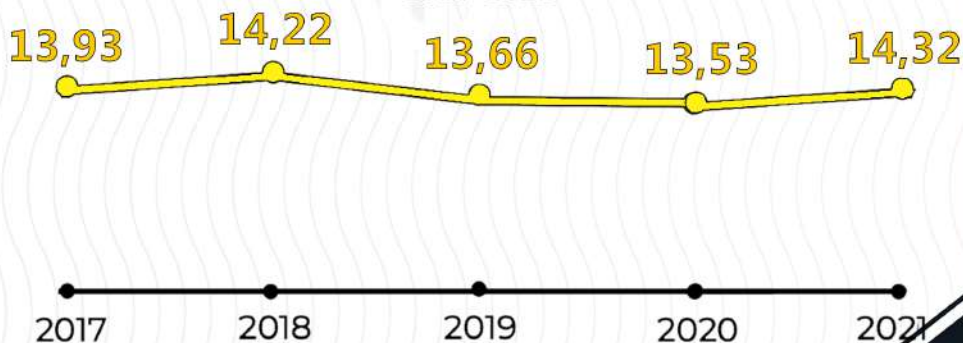
It means that people which have monhtly spending below the poverty line is classifie into the category of the poor.



Persentase Penduduk Miskin (%)

Percentage of Poor People (%)

2017-2021



PENJELASAN TEKNIS

1. Tidak/belum pernah sekolah adalah mereka yang tidak pernah atau belum pernah terdaftar dan tidak pernah atau belum pernah aktif mengikuti pendidikan di suatu jenjang pendidikan formal. Termasuk juga yang tamat/belum tamat taman kanak-kanak tetapi tidak melanjutkan ke sekolah dasar.
2. Masih bersekolah adalah mereka yang terdaftar dan aktif mengikuti pendidikan formal dan nonformal (Paket A, B, atau C), baik pendidikan dasar, menengah maupun pendidikan tinggi. Bagi mahasiswa yang sedang cuti dianggap masih bersekolah.
3. Tidak bersekolah lagi adalah mereka yang pernah terdaftar dan aktif mengikuti pendidikan di suatu jenjang pendidikan formal dan nonformal (Paket A, B, atau C), tetapi pada saat pencacahan tidak lagi terdaftar dan tidak aktif mengikuti pendidikan.
4. Tamat sekolah adalah menyelesaikan pelajaran yang ditandai dengan lulus ujian akhir pada kelas atau tingkat terakhir suatu jenjang pendidikan di sekolah negeri maupun swasta dengan mendapatkan tanda tamat belajar/ijazah. Seseorang yang belum mengikuti pelajaran pada kelas tertinggi tetapi telah mengikuti ujian akhir dan lulus dianggap tamat sekolah.

TECHNICAL NOTES

1. *Not/never attending school is someone who has never attended or never been registered in a formal education, such as primary, secondary, and tertiary education. Those who just completed kindergarten are considered as never attended school.*
2. *Attending school is someone who is currently attending primary, secondary, or tertiary education, including package A, package B, or package C. College student who postpones his/her study is considered as attending school.*
3. *Not attending school anymore is someone who had enrolled and participated in formal and non-formal education in the past including package A, package B, or package C, but currently does not attend school.*
4. *Completed particular level of education is someone who has completed particular level of education in private or public school and accepting graduation certificate. Someone who has never attended the highest grade but passed the final exam is considered as completed particular level of education.*

5. Dapat membaca dan menulis artinya dapat membaca dan menulis kata-kata/kalimat sederhana dengan suatu aksara tertentu.
 6. Jalur Pendidikan di Indonesia terdiri atas 1) pendidikan formal, 2) pendidikan nonformal, dan 3) pendidikan informal yang ketiganya dapat saling melengkapi dan memperkaya (Undang-Undang No. 20 Tahun 2013 tentang Sistem Pendidikan Nasional).
 7. Jenjang Pendidikan Formal terdiri atas pendidikan dasar, pendidikan menengah, dan pendidikan tinggi. Jenis pendidikan yang diajarkan mencakup pendidikan umum, kejuruan, akademik, profesi, vokasi, keagamaan, dan khusus.
 8. Pendidikan Dasar berbentuk Sekolah Dasar (SD) dan Madrasah Ibtidaiyah (MI) atau bentuk lain yang sederajat serta Sekolah Menengah Pertama (SMP) dan Madrasah Tsanawiyah (MTs), atau bentuk lain yang sederajat.
 9. Pendidikan Menengah berbentuk Sekolah Menengah Atas (SMA), Madrasah Aliyah (MA), Sekolah Menengah Kejuruan (SMK), dan Madrasah Aliyah Kejuruan (MAK), atau bentuk lain yang sederajat.
 10. Pendidikan Tinggi merupakan jenjang pendidikan setelah pendidikan menengah yang mencakup program pendidikan diploma, sarjana, magister,
5. *Able to read and write is the ability to read and write at least a simple sentence in any letter of alphabets.*
 6. *The Education System in Indonesia consists of 1) a formal education, 2) non-formal education, and 3) informal education that all three can be complementary and enriching (Law No. 20 Year 2013 about The National Education System).*
 7. *The Formal Education Level consists of primary education, secondary education, and high education. The kind of education that taught consists of general education, vocational, academic, professional, religious, and specific education.*
 8. *The Primary Education consists of Elementary School and Islamic Elementary School or other equivalent forms and Junior High School and MTs, or other equivalent forms.*
 9. *The Secondary Education consists of the senior high school, MA, Vocational School, and Vocational Madrasah Aliyah, or other equivalent forms.*
 10. *The High Education consists of the education level after the secondary education that consists of diplomas, bachelor, master, specialist, and doctoral degrees that are held by*

spesialis, dan doktor yang diselenggarakan oleh perguruan tinggi. Perguruan tinggi dapat berbentuk akademi, politeknik, sekolah tinggi, institut, atau universitas.

11. Rumah Sakit adalah tempat pemeriksaan dan perawatan kesehatan, biasanya berada di bawah pengawasan dokter/tenaga medis, yang melayani penderita yang sakit untuk berobat rawat jalan atau rawat inap.
12. Rumah Sakit Bersalin adalah rumah sakit khusus untuk persalinan, dilengkapi pelayanan spesialis pemeriksaan kehamilan, persalinan, rawat inap dan rawat jalan ibu dan anak yang berada di bawah pengawasan dokter spesialis kandungan.
13. Rumah Bersalin adalah sarana pelayanan kesehatan dengan izin sebagai rumah bersalin, dilengkapi pelayanan pemeriksaan kehamilan, persalinan serta pemeriksaan ibu dan anak yang berada di bawah pengawasan bidan senior.
14. Poliklinik adalah sarana esehatan yang dipakai untuk pelayanan berobat jalan, biasanya berada di bawah pengawasan dokter/tenaga medis.
15. Puskesmas (Pusat Kesehatan Masyarakat) adalah unit pelaksana teknis dinas kesehatan kabupaten/ kota yang mempunyai fungsi

the college. The colleges can be academy, polytechnic, high school, institute, or university.

11. *Hospital is a place for health check, usually controlled/supervised by doctors/medical personnel to serve the ill patients to get outpatient or inpatient treatment services.*
12. *Maternity Hospital is a specialized hospital for childbirth, has specialist inspection service to pregnancy, childbirth, hospitalization and outpatient for mothers and children that is under the supervision of an obstetrician.*
13. *Maternity House is health care facility with a license as a maternity house, equipped with prenatal care, childbirth and examination of mothers and children which is under the supervision of a senior midwife.*
14. *Polyclinic is a health facility in which to get outpatient services, usually under the control of doctor/medical personnel.*
15. *Public Health Center is technical implementation unit of regency health department that have the primary function as a first-level health care providers. The*

utama sebagai penyelenggara pelayanan kesehatan tingkat pertama. Wilayah kerja puskesmas maksimal adalah satu kecamatan dan untuk dapat menjangkau wilayah kerjanya, puskesmas mempunyai jaringan pelayanan yang meliputi unit Puskesmas Pembantu (Pustu), unit Puskesmas Keliling (Puskel), dan unit bidan desa/komunitas (Peraturan Menteri Kesehatan RI No. 75 Tahun 2014 Tentang Pusat Kesehatan Masyarakat).

16. Apotek adalah suatu tempat tertentu yang digunakan untuk melakukan pekerjaan kefarmasian, dan penyaluran/ penjualan obat atau bahan farmasi dan perbekalan kesehatan lainnya kepada masyarakat yang dikelola oleh tenaga apoteker (Peraturan Menteri Kesehatan RI No. 1332 Tahun 2002 Tentang Perubahan Atas Peraturan Menteri Kesehatan RI No. 922/MENKES/PER/X/1993 Tentang Ketentuan dan Tata Cara Pemberian Izin Apotek).
17. Imunisasi adalah memasukkan kuman atau racun penyakit tertentu yang sudah dilemahkan (vaksin) ke dalam tubuh dengan cara disuntik atau diminum (diteteskan dalam mulut) dengan maksud agar terjadi kekebalan tubuh terhadap penyakit tersebut.
18. Keluhan kesehatan adalah keadaan seseorang yang mengalami gangguan kesehatan

working area standard of public health center is one district and to reach their working areas, public health centers have a service network covering subsidiary of public health center, mobile public health center units, and midwife units (Regulation of the Minister of Health of Indonesia Number 75 Year 2014 about Public Health Center).

16. *Pharmacy is a specific place that is used for pharmaceutical jobs, and distribution/sale of drugs/ pharmaceuticals and other medical supplies to people that are administered by trained pharmacist (Regulation of the Minister of Health of Indonesia Number 1332 Year 2002 about the Changes of Regulation of the Minister of Health of Indonesia Number 922/MENKES/PER/X/1993 about Pro-vision and Procedures for Administration of Licensed Pharmacies).*
17. *Immunization is putting enervated microbe of a certain disease into human body by injection or drinking (dropping into mouth) to make the body immune to that disease.*
18. *Health complaint is a condition where a person has health or mental problems because of acute*

- atau kejiwaan, baik karena penyakit akut, penyakit kronis, kecelakaan, kriminal, atau hal lain.
19. Mengobati sendiri adalah upaya oleh anggota rumah tangga/keluarga dengan melakukan pengobatan sendiri tanpa datang ke tempat fasilitas kesehatan atau memanggil dokter/petugas kesehatan ke rumahnya (misal minum obat modern, jamu, kerokan, kompres, kop, pijat) agar sembuh atau menjadi lebih ringan keluhan kesehatannya.
 20. Angka penemuan kasus tuberkulosis adalah jumlah kasus baru tuberkulosis (TB) dan kasus TB yang didiagnosis kambuh yang diobati dalam program penanggulangan TB nasional dan dilaporkan kepada WHO, dibagi dengan perkiraan WHO terhadap jumlah kasus insiden tuberkulosis pada tahun yang sama, dinyatakan sebagai persentase.
 21. Angka keberhasilan pengobatan tuberkulosis smear positive/Basil Tahan Asam (BTA) positif adalah proporsi (dinyatakan sebagai persentase) kasus TB BTA positif yang terdaftar di bawah program pengendalian TB nasional pada tahun tertentu yang dinyatakan berhasil menyelesaikan pengobatan. Dengan atau tanpa bukti bakteriologi keberhasilan ("sembuh" dan "menyelesaikan pengobatan" masing-masing).
 22. Kasus kumulatif AIDS adalah kumulatif kasus AIDS sampai *illness, chronically illness, accident, crimes, or others.*
 19. *Self treatment is an effort of household members/family to have a health treatment by themselves without visiting health facilities or a doctor/health personnel (for instance, by taking modern medicine, herb medicine, chief with a coin, compress, cupping suction, massage) in order to recover from illness or reduce the health complaint.*
 20. *The case detection rate for all forms of tuberculosis is the number of new and replase tuberculosis cases diagnosed and treated in national tuberculosis control programmes and notified to WHO, divided by WHO's estimate of the number of incident tuberculosis cases for the same year, expressed as a percentage.*
 21. *The treatment success rate for new pulmonary smear-positive tuberculosis cases is the proportion (expressed as a percentage) of new smear-positive tuberculosis cases registered under a national tuberculosis control programme in a given year that succesfully completed treatment. With or without bacteriological evidence of succes ("cured" and "treatment completed" respectively).*
 22. *Cummulative AIDS case is cummulative AIDS cases with*

- dengan referensi waktu tertentu.
23. BCG (*Bacillus Calmette Guerin*) merupakan vaksinasi untuk mencegah penyakit TBC, diberikan pada bayi baru lahir atau anak, dengan suntikan pada kulit pangkal lengan atas. Bekas suntikan kemudian akan membentuk tonjolan kecil jaringan parut pada kulit lengan atas. Suntikan BCG diberikan kepada anak sebanyak 1 kali.
 24. DPT (Difteri, Pertusis, Tetanus) merupakan vaksin untuk mencegah penyakit Difteri, Pertusis, dan Tetanus yang diberikan pada bayi berumur 3 bulan ke atas, dengan suntikan pada paha, diulang 1 bulan dan 2 bulan kemudian, sehingga suntikan imunisasi DPT lengkap pada balita berjumlah 3 kali (kadang-kadang selang waktu antar suntikan bisa lebih dari 1 bulan).
 25. Luas lantai adalah luas lantai yang ditempati dan digunakan untuk keperluan sehari-hari (sebatas atap).
 26. Air leding adalah sumber air yang berasal dari air yang telah melalui proses penjernihan dan penyehatan sebelum dialirkan kepada konsumen melalui instalasi berupa saluran air. Sumber air ini biasanya diusahakan oleh PAM/PDAM/BPAM. Termasuk dalam hal ini air leding yang didapat secara eceran.
- reference to a particular time.*
23. BCG (*Bacillus Calmette Guerin*) is a vaccine to prevent TBC disease, given to newborns or children, by injection at the base of the skin of the upper arm. Injection site will form little bumps of scar tissue in the skin of the upper arm. BCG injections given to children 1 times.
 24. DPT (*Diphtheria, Pertussis, Tetanus*) is a vaccine to prevent the diphtheria, pertussis, and tetanus disease, given to infants aged 3 months and above, with a shot in the thigh, repeated one month and two months later, so that the complete DPT immunization shots at toddler totaling 3 times (sometimes the time interval between injections can be more than 1 month).
 25. Floor area is the total area which is occupied and utilized daily.
 26. Pipe water is a water source that comes from water that has been through a process of purification and sanitation before distribute to consumers through an instalation of water lines. This water source is usually distributed by PAM/PDAM/BPAM. This include a pipe water that sold at retail.

27. Sumur terlindung adalah air yang berasal dari dalam tanah yang digali dan lingkaran sumur tersebut dilindungi oleh tembok paling sedikit 0,8 meter di atas tanah dan 3 meter ke bawah tanah, serta ada lantai semen sejauh 1 meter dari lingkaran sumur.
 28. Status penguasaan bangunan tempat tinggal milik sendiri adalah jika tempat tinggal tersebut pada waktu pencacahan betul-betul sudah milik kepala rumah tangga atau salah seorang anggota rumah tangga. Rumah yang dibeli secara angsuran melalui kredit bank atau rumah dengan status sewa beli dianggap rumah milik sendiri.
 29. Peristiwa tindak pidana yang dilaporkan ialah setiap peristiwa yang diterima kepolisian dari laporan masyarakat, atau peristiwa dimana pelakunya tertangkap tangan oleh kepolisian.
 30. Jumlah tindak pidana menggambarkan jumlah kasus tindak pidana yang terjadi pada kurun waktu tertentu.
 31. Bencana Alam adalah peristiwa atau serangkaian peristiwa yang mengancam dan mengganggu kehidupan/penghidupan masyarakat yang disebabkan oleh faktor alam antara lain berupa gempa bumi, tsunami, gunung meletus, banjir, kekeringan, angin topan, dan tanah longsor sehingga mengakibatkan
27. *Protected wells is water that comes from the soil were excavated and the circumference of the well was protected by walls at least 0.8 meters above ground and 3 meters underground, and cement floor as far as 1 meter from the well circumference.*
 28. *Own ownership property status is a status of dwelling occupied belongs to the head of household or one of the household member. Houses bought through bank credit or houses with leasing status were also categorized as an own property.*
 29. *Reported crime incidence includes all criminal cases reported and received by police office, and all crimes caught by police.*
 30. *Crime total refers to the number of criminal cases occurring during a given period.*
 31. *Natural Disaster is an event or series of events that threaten and disrupt the lives and livelihoods caused by natural factors such as: earthquake, tsunami, volcanic eruption, flood, flash flood, drought, typhoon/cyclone, and landslide so it can lead to result in loss of material and non-material.*

- kerugian materi maupun non-materi.
32. Korban meninggal adalah orang yang dilaporkan tewas atau meninggal dunia akibat bencana.
 33. Korban hilang adalah orang yang dilaporkan hilang atau tidak ditemukan atau tidak diketahui keberadaannya setelah terjadi bencana.
 34. Korban luka/sakit adalah orang yang mengalami luka-luka atau sakit, dalam keadaan luka ringan, luka sedang maupun luka parah/berat, baik yang berobat jalan maupun rawat inap.
 35. Rusak Berat adalah kriteria kerusakan yang mengakibatkan bangunan roboh atau sebagian besar komponen struktur rusak.
 36. Rusak sedang adalah kriteria kerusakan yang mengakibatkan sebagian kecil komponen struktur rusak, dan komponen penunjang rusak namun bangunan masih tetap berdiri.
 37. Rusak ringan adalah kriteria kerusakan yang mengakibatkan sebagian komponen struktur retak (struktur masih bisa digunakan) dan bangunan masih tetap berdiri.
 38. Untuk mengukur kemiskinan, BPS menggunakan konsep kemampuan memenuhi kebutuhan dasar (basic needs approach). Dengan pendekatan ini, kemiskinan dipandang sebagai ketidakmampuan dari sisi ekonomi untuk memenuhi
 32. *Fatality is a person reported killed or death in the wake of a disaster.*
 33. *Missing person is a person reported missing or who cannot be located or who cannot be accounted for in the wake of a disaster.*
 34. *Casualty is a person suffering injury or illness, in a state of light injury, moderate injury, or heavy injury, which in undergoing treatment as either an outpatient or inpatient.*
 35. *Severely damaged is the criteria of damage that resulted most buildings collapsed or damaged its structural components.*
 36. *Damaged is the criteria of damage that resulted defective fraction of structural components and supporting components damaged, but the building still stands.*
 37. *Lightly damaged is the criteria of damage that resulted partially cracked structural components, but the structure still can be used and the building still stands.*
 38. *To measure poverty, BPS-Statistics Indonesia has used the concept of basic needs approach. Therefore, poverty is viewed as economic inability to fulfill food and non-food basic needs which are measured by consumption/expenditure. The method used is calculating*

kebutuhan dasar makanan dan bukan makanan yang diukur dari sisi pengeluaran. Metode yang digunakan adalah menghitung Garis Kemiskinan (GK), yang terdiri dari dua komponen yaitu Garis Kemiskinan Makanan (GKM) dan Garis Kemiskinan Non-Makanan (GKNM). Penghitungan Garis Kemiskinan dilakukan secara terpisah untuk daerah perkotaan dan perdesaan.

39. Penduduk miskin adalah penduduk yang memiliki rata-rata pengeluaran per kapita per bulan di bawah Garis Kemiskinan.
40. Garis Kemiskinan Makanan (GKM) merupakan nilai pengeluaran kebutuhan minimum makanan yang disetarakan dengan 2.100 kkalori per kapita per hari. Garis Kemiskinan Non-Makanan (GKNM) adalah kebutuhan minimum untuk perumahan, sandang, pendidikan, kesehatan, dan kebutuhan dasar lainnya.
41. Ukuran Kemiskinan
 - *Head Count Index* (HCI atau P0) adalah persentase penduduk miskin yang berada di bawah Garis Kemiskinan (GK).
 - Indeks Kedalaman Kemiskinan (*Poverty Gap Index* atau P1) merupakan ukuran rata-rata kesenjangan pengeluaran masing-masing penduduk miskin terhadap garis kemiskinan. Semakin tinggi nilai indeks, semakin jauh rata-rata pengeluaran penduduk

poverty line, which consists of two components that are Food Poverty Line (FPL) and Non-Food Poverty Line (NFPL). The poverty line was calculated separately for urban and rural areas.

39. *A person whose expenditure per capita per month is below the poverty line is considered to be poor is considered to be poor.*
40. *The Food Poverty Line refers to the daily minimum requirement of 2,100 kcal per capita per day. The Non-Food Poverty Line refers to the minimum requirement for household necessities for clothing, education, health, and other basic individual needs.*
41. *Poverty Measures*
 - *Head Count Index (HCI or P0) simply measures the percentage of the population that is counted as poor, often denoted by P0.*
 - *Poverty Gap Index or P1 measures the extent to which individuals fall below the poverty line (the poverty gaps) as a proportion of the poverty line. Higher value of the index shows that the gap between average expenditure of the poor and the poverty line is wider.*

- dari garis kemiskinan.
- Indeks Keparahan Kemiskinan (*Poverty Severity Index* atau P2) memberikan gambaran mengenai penyebaran pengeluaran di antara penduduk miskin. Semakin tinggi nilai indeks, semakin tinggi ketimpangan pengeluaran di antara penduduk miskin.
 - *Poverty Severity Index-P2 describes inequality among the poor. This is simply a weighted sum of poverty gaps (as a proportion of the poverty line), where the weights are the proportionate poverty gaps themselves. Hence, by squaring the poverty gap index, the measure implicitly puts more weight on observations that fall well below the poverty line. The higher value of the index shows that inequality among the poor is higher.*

ULASAN**DESCRIPTION****4.1. PENDIDIKAN**

Dari Survei Sosial dan Ekonomi Nasional tahun 2021 diketahui bahwa angka partisipasi murni dan angka partisipasi kasar konsisten mengalami peningkatan dibandingkan pada tahun sebelumnya. Adapun APM dan APK pada jenjang SD adalah 99,07 dan 111,20, sedangkan pada jenjang SMP adalah 80,56 dan 91,61, dan pada jenjang SMA adalah 54,40 dan 86,74.

Jumlah fasilitas pendidikan di tahun 2021 sebanyak 104 sekolah SD & MI, 39 sekolah SMP&MTs, 16 sekolah SMA, SMK dan MA.

Berdasarkan data tahun 2021 dapat diketahui bahwa Jumlah murid SD & MI sebanyak 8.517 siswa, SMP & MTs sebanyak 4.060 siswa dan SMA, SMK dan MA sebanyak 3.717 siswa.

4.2. KESEHATAN

Upaya perbaikan kesehatan masyarakat akan ditingkatkan melalui pemberantasan berbagai macam penyakit, perbaikan gizi masyarakat serta pelayanan kesehatan ibu dan anak.

Pada tabel 4.2.1 dan 4.2.3 disajikan banyaknya fasilitas kesehatan menurut jenis fasilitas sejak tahun 2019 sampai tahun 2021. Pada tahun 2021 jumlah rumah sakit 1. Fasilitas kesehatan lainnya yang ada di Kabupaten Konawe Utara terdiri dari 22 puskesmas, 16 puskesmas pembantu, 6 apotek.

4.1. EDUCATION

Of the National Social and Economic Survey in 2021 known that the net participation rates and gross participation rates in constantly growing over the year. in 2020 the NPR and GPR on elementary school are 99,07 and 111,20, on Junior High School are 80,56 and 91,61, and on Senior High Scholl are 54,40 and 86,74.

The number of educational facilities in the year 2021 a total of 104 elementary school and MI schools, 39 junior high schools and MTs, 16 senior high schools, vocational school and MA.

Based on data from 2021 showed that The number of elementary school pupils and MI are 8.517 students. junior high school & MTS are 4.060 students and senior high school, vocational school and MA are 3.717 students.

4.2. HEALTH

Efforts to improve public health will be improved through the eradication of various diseases , improving nutrition and maternal and child health services.

In Table 4.2.1 and 4.2.3 is presented the number of health facilities by type of facility from 2019 until 2021. In 2021, the number of hospital is 1. Other health facilities in Kabupaten Konawe Utara consists of 22 public health centers, 16 subsidiary of Public Health Center, 6pharmacy.

Jumlah dokter di Kabupaten Konawe Utara tahun 2021 sebanyak 13 dokter umum. Selain dokter ada 87 perawat dan 136 bidan.

The number of doctors in Kabupaten Konawe Utara on 2021 consist of 13 general practitioners. In addition there are 87 nurses and 136 midwives.

Pembangunan keluarga berencana diutamakan untuk menyediakan sarana dan prasarana pelayanan keluarga berencana. Indikator yang dapat mengukur perkembangan pelaksanaan program keluarga berencana selama tahun 2010 sampai dengan tahun 2021.

The development of family planning in priority to provide the facilities and infrastructure of family planning services. Indicators to measure progress in implementing the family planning program during 2010 to 2021.

Metode kontrasepsi yang paling banyak digunakan adalah suntik dan IMP sebanyak 7.449 dan 7.024 pasangan.

Methods of contraception most widely used are syringes and pills as much as 5.302 and 4.967 couples.

4.3. AGAMA

Kegiatan pembangunan dibidang agama seperti pembangunan sarana peribadatan, pembinaan umat beragama dan kegiatan keagamaan lainnya di Kabupaten Konawe Utara di sajikan pada tabel 4.3.2.

4.3. RELIGION

Development activities in the field of religion, such as the construction of places of worship, the fostering of religious and other religious activities in Kabupaten Konawe Utara served on tables 4.3.2.

Pada Tahun 2021 terlihat jumlah sarana peribadatan di Kabupaten Konawe Utara sebanyak 211 buah yang terdiri dari masjid 164, mushala 23, gereja katolik 8, pura 16.

In 2021 the number of places of worship in the of Kabupaten Konawe Utara is 211 units consist of 164 mosque, 23 pray room, 8 Catholic church, 16 temples.

4.4. KEMISKINAN

Garis kemiskinan menunjukkan jumlah rupiah minimum yang dibutuhkan untuk memenuhi kebutuhan pokok minimum makanan yang setara dengan 2.100 kilo kalori per kapita per hari dan kebutuhan pokok bukan makanan. Penduduk yang memiliki rata-rata

4.4. POVERTY

The poverty line shows the amount of rupiah minimum required to meet the minimum basic needs of food equal to 2,100 kilo calories per capita per day and non-food basic needs. Residents who have an average consumption expenditure per capita per month below the poverty line

pengeluaran konsumsi per kapita per bulan di bawah garis kemiskinan dikategorikan sebagai penduduk miskin. Jumlah penduduk miskin di Kabupaten Konawe Utara tahun 2021 sebanyak 14.320 orang .

4.5. KRIMINALITAS

Jumlah pidana tahun 2021 sebanyak 111 kasus. Sedangkan banyaknya kecelakaan dan korban kecelakaan di Kota Kabupaten Konawe Utara sebanyak 41 kejadian 12 orang meninggal, 1 orang luka berat dan 56 luka ringan.

are categorized as poor. Number of poor in Kabupaten Konawe Utara municipality 2020 as many as 14.320 people

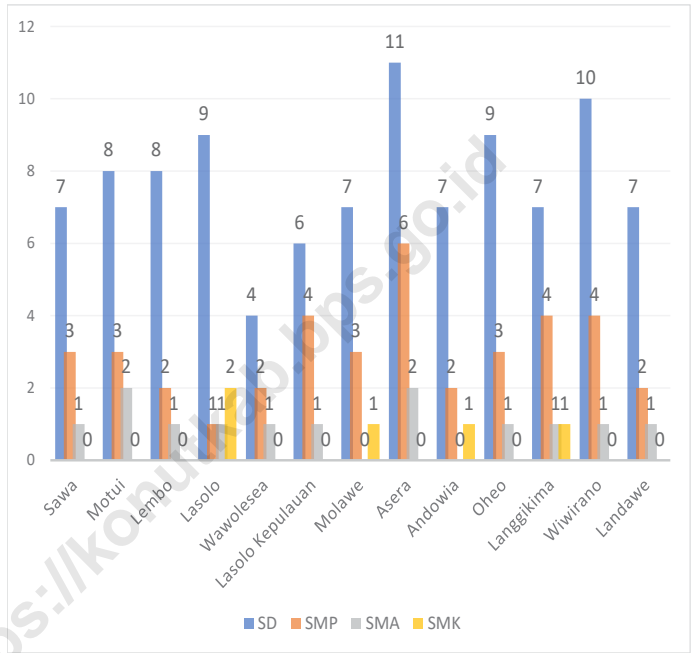
4.5. CRIME

Total crime on 2021 are 111 cases. While the number of accidents and victims in Kabupaten Konawe Utara are 41 accidents with 12 people died, 1 people were seriously injured and 56 slightly injured.

<https://konutkab.bps.go.id>

Gambar 4.1
Figures

Jumlah Desa¹/Kelurahan yang Memiliki Fasilitas Sekolah Menurut Kecamatan dan Tingkat Pendidikan di Kabupaten Konawe Utara, 2021
Number of Villages¹ Having Educational Facilities by Subdistrict and Educational Level in Konawe utara Regency, 2021

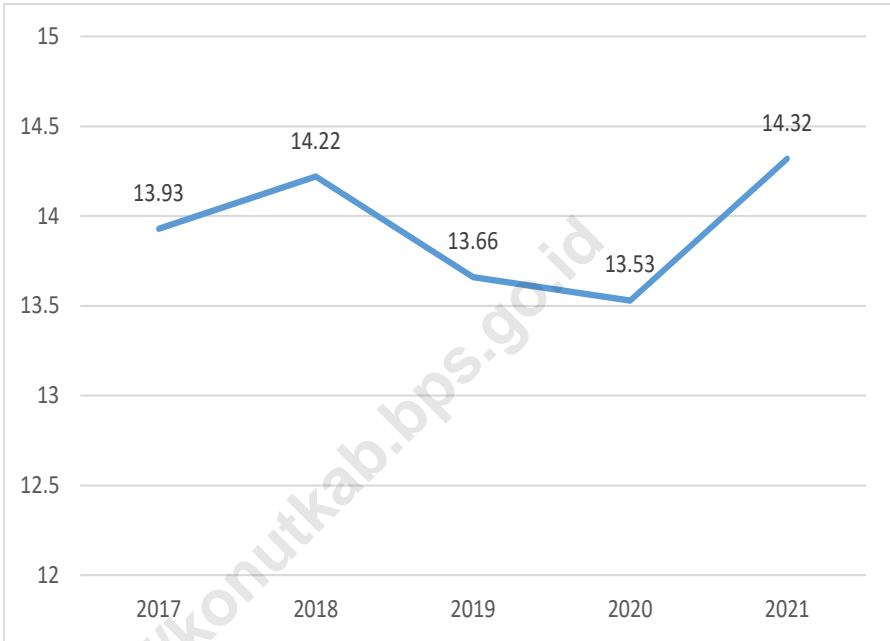


Catatan/Note: ¹ Desa pada tabel ini termasuk Unit Permukiman Transmigrasi (UPT) yang masih dibina oleh kementerian terkait/Villages in this table include Transmigration Settlement Unit which is still fostered by the relevant ministries

Sumber/Source: BPS, Pendataan Potensi Desa (Podes)/ BPS–Statistics Indonesia, Village Potential Data Collection

Gambar
Figures 4.2

**Persentase Penduduk Miskin di Kabupaten
Konawe Utara, 2017-2021**
*Percentage of Poor People in Konawe utara
Regency, 2017-2021*



Sumber/Source: BPS, Survei Sosial Ekonomi Nasional 2021 (Susenas)/ BPS—Statistics Indonesia, National Social Economic Survey 2021

4.1 PENDIDIKAN EDUCATION

Tabel 4.1.1 **Jumlah Sekolah, Guru, dan Murid Taman Kanak-Kanak (TK) di Bawah Kementerian Pendidikan dan Kebudayaan Menurut Kecamatan di Kabupaten Konawe Utara, 2020/2021 dan 2021/2022**
Number of Schools, Teachers, and Pupils in Kindergarten Under The Ministry of Education and Culture by Subdistrict in Konawe Utara Regency, 2020/2021 and 2021/2022

Kecamatan Subdistrict	Sekolah/Schools					
	Negeri/Public		Swasta/Private		Jumlah/Total	
	2020/2021	2021/2022	2020/2021	2021/2022	2020/2021	2021/2022
(1)	(2)	(3)	(4)	(5)	(6)	(7)
Sawa	-	-	9	9	9	9
Motui	-	-	12	12	12	12
Lembo	2	2	6	7	8	9
Lasolo	4	4	7	6	11	10
Wawolesea	-	-	5	6	5	6
Lasolo Kepulauan	-	-	3	3	3	4
Molawe	2	2	7	7	9	9
Asera	1	1	8	7	9	8
Andowia	1	1	6	6	7	7
Oheo	1	1	4	3	5	4
Langgikima	1	1	5	5	6	6
Wiwirano	-	-	3	3	3	3
Landawe	-	-	1	1	1	1
Konawe Utara	12	12	76	75	88	87

Lanjutan Tabel/*Continued Table 4.1.1*

Kecamatan Subdistrict	Guru ¹ /Teachers ¹					
	Negeri/Public		Swasta/Private		Jumlah/Total	
	2020/2021	2021/2022	2020/2021	2021/2022	2020/2021	2021/2022
(1)	(8)	(9)	(10)	(11)	(12)	(13)
Sawa	-	-	22	21	22	21
Motui	-	-	37	30	37	30
Lembo	7	6	15	15	22	21
Lasolo	14	12	21	22	35	34
Wawolesea	-	-	18	19	18	19
Lasolo Kepulauan	-	-	6	8	6	8
Molawe	7	5	18	16	25	21
Asera	5	7	20	19	25	26
Andowia	4	4	14	18	18	22
Oheo	1	2	8	7	9	9
Langgikima	3	4	15	13	18	17
Wiwirano	-	-	7	7	7	7
Landawe	-	-	3	3	3	3
Konawe Utara	41	40	204	198	245	238

Lanjutan Tabel/*Continued Table 4.1.1*

Kecamatan Subdistrict	Murid/Students					
	Negeri/Public		Swasta/Private		Jumlah/Total	
	2020/2021	2021/2022	2020/2021	2021/2022	2020/2021	2021/2022
(1)	(14)	(15)	(16)	(17)	(18)	(19)
Sawa	-	-	308	254	308	254
Motui	-	-	395	306	395	306
Lembo	71	76	149	145	220	221
Lasolo	168	121	206	194	374	315
Wawolesea	-	-	144	143	144	143
Lasolo Kepulauan	-	-	109	91	109	91
Molawe	66	48	288	241	354	289
Asera	25	16	297	239	322	255
Andowia	35	32	261	238	296	270
Oheo	22	30	97	83	119	113
Langgikima	33	38	227	200	260	238
Wiwirano	-	-	138	129	138	129
Landawe	-	-	60	60	60	60
Konawe Utara	420	361	2 679	2 323	3 099	2 684

Catatan/Note: ¹ Jumlah guru termasuk kepala sekolah dan guru/*The total of teachers including headmaster and teacher*
 Sumber/Source: Kementerian Pendidikan dan Kebudayaan, Data Semester Ganjil/*Ministry of Educations and Culture, Odd Semester Data*

Tabel
Table 4.1.2**Jumlah Sekolah, Guru, dan Murid Raudatul Athfal (RA)
di Bawah Kementerian Agama Menurut Kecamatan di
Kabupaten Konawe Utara, 2020/2021 dan 2021/2022**
**Number of Schools, Teachers, and Pupils in Raudatul Athfal
(RA) Under The Ministry of Religious Affairs by Subdistrict in
Konawe Utara Regency, 2020/2021 and 2021/2022**

Kecamatan Subdistrict	Sekolah/Schools		Guru/Teachers		Siswa/Pupils	
	2020/2021	2021/2022	2020/2021	2021/2022	2020/2021	2021/2022
(1)	(2)	(3)	(4)	(5)	(6)	(7)
Sawa	-	-	-	-	-	-
Motui	1	1	3	4	15	33
Lembo	-	-	-	-	-	-
Lasolo	-	-	-	-	-	-
Wawolesea	-	-	-	-	-	-
Lasolo Kepulauan	-	-	-	-	-	-
Molawe	-	-	-	-	-	-
Asera	-	-	-	-	-	-
Andowia	-	-	-	-	-	-
Oheo	1	1	2	4	42	47
Langgikima	-	-	-	-	-	-
Wiwirano	-	-	-	-	-	-
Landawe	-	-	-	-	-	-
Konawe Utara	2	2	5	8	57	70

Sumber/Source: Kementerian Agama, Data Semester Ganjil/Ministry of Religious Affairs, Odd Semester Data

Tabel
Table 4.1.3

Jumlah Sekolah, Guru, dan Murid Sekolah Dasar (SD) di Bawah Kementerian Pendidikan dan Kebudayaan Menurut Kecamatan di Kabupaten Konawe Utara, 2020/2021 dan 2021/2022
Number of Schools, Teachers, and Pupils in Primary Schools Under The Ministry of Education and Culture by Subdistrict in Konawe Utara Regency, 2020/2021 and 2021/2022

Kecamatan Subdistrict	Sekolah/Schools					
	Negeri Public		Swasta Private		Jumlah Total	
	2020/2021	2021/2022	2020/2021	2021/2022	2020/2021	2021/2022
(1)	(2)	(3)	(4)	(5)	(6)	(7)
Sawa	7	7	-	-	7	7
Motui	8	8	-	-	8	8
Lembo	8	8	-	-	8	8
Lasolo	8	8	-	-	8	8
Wawolesea	5	5	-	-	5	5
Lasolo Kepulauan	7	7	-	-	7	7
Molawe	8	8	-	-	8	8
Asera	12	12	-	-	12	12
Andowia	8	8	-	-	8	8
Oheo	9	9	-	-	9	9
Langgikima	7	7	-	-	7	7
Wiwirano	10	10	-	-	10	10
Landawe	7	7	-	-	7	7
Konawe Utara	104	104	0	0	104	104

Lanjutan Tabel/*Continued Table 4.1.3*

Kecamatan Subdistrict	Guru ¹ /Teachers ¹					
	Negeri Public		Swasta Private		Jumlah Total	
	2020/2021	2021/2022	2020/2021	2021/2022	2020/2021	2021/2022
(1)	(8)	(9)	(10)	(11)	(12)	(13)
Sawa	57	57	-	-	57	57
Motui	59	55	-	-	59	55
Lembo	59	51	-	-	59	51
Lasolo	82	75	-	-	82	75
Wawolesea	45	53	-	-	45	53
Lasolo Kepulauan	53	67	-	-	53	67
Molawe	79	77	-	-	79	77
Asera	100	105	-	-	100	105
Andowia	77	56	-	-	77	56
Oheo	69	81	-	-	69	81
Langgikima	62	68	-	-	62	68
Wiwirano	83	91	-	-	83	91
Landawe	53	55	-	-	53	55
Konawe Utara	878	891	0	0	878	891

Lanjutan Tabel/Continued Table 4.1.3

Kecamatan Subdistrict	Murid/Students					
	Negeri Public		Swasta Private		Jumlah Total	
	2020/2021	2021/2022	2020/2021	2021/2022	2020/2021	2021/2022
(1)	(14)	(15)	(16)	(17)	(18)	(19)
Sawa	543	595	-	-	543	595
Motui	555	590	-	-	555	590
Lembo	613	613	-	-	613	613
Lasolo	875	885	-	-	875	885
Wawolesea	472	456	-	-	472	456
Lasolo Kepulauan	395	432	-	-	395	432
Molawe	810	832	-	-	810	832
Asera	863	881	-	-	863	881
Andowia	898	968	-	-	898	968
Oheo	576	566	-	-	576	566
Langgikima	668	710	-	-	668	710
Wiwirano	635	626	-	-	635	626
Landawe	336	363	-	-	336	363
Konawe Utara	8 239	8 517	0	0	8 239	8 517

Catatan/Note: ¹ Jumlah guru termasuk kepala sekolah dan guru/The total of teachers including headmaster and teacher

Sumber/Source: Kementerian Pendidikan dan Kebudayaan, Data Semester Ganjil/Ministry of Educations and Culture, Odd Semester Data

Tabel
Table 4.1.4

Jumlah Sekolah, Guru, dan Murid Madrasah Ibtidaiyah (MI) di Bawah Kementerian Agama Menurut Kecamatan di Kabupaten Konawe Utara, 2020/2021 dan 2021/2022
Number of Schools, Teachers, and Pupils in Madrasah Ibtidaiyah (MI) Under The Ministry of Religious Affairs by Subdistrict in Konawe Utara, 2020/2021 and 2021/2022

Kecamatan Subdistrict	Sekolah/Schools					
	Negeri Public		Swasta Private		Jumlah Total	
	2020/2021	2021/2022	2020/2021	2021/2022	2020/2021	2021/2022
(1)	(2)	(3)	(4)	(5)	(6)	(7)
Sawa	-	-	-	-	-	-
Motui	-	-	-	-	-	-
Lembo	-	-	-	-	-	-
Lasolo	-	-	-	-	-	-
Wawolesea	-	-	-	-	-	-
Lasolo Kepulauan	-	-	-	-	-	-
Molawe	-	-	-	-	-	-
Asera	-	-	-	-	-	-
Andowia	-	-	-	-	-	-
Oheo	-	-	-	-	-	-
Langgikima	-	-	-	-	-	-
Wiwirano	-	-	-	-	-	-
Landawe	-	-	-	-	-	-
Konawe Utara	0	0	0	0	0	0

Lanjutan Tabel/*Continued Table 4.1.4*

Kecamatan <i>Subdistrict</i>	Guru / <i>Teachers</i>					
	Negeri <i>Public</i>		Swasta <i>Private</i>		Jumlah <i>Total</i>	
	2020/2021	2021/2022	2020/2021	2021/2022	2020/2021	2021/2022
(1)	(8)	(9)	(10)	(11)	(12)	(13)
Sawa	-	-	-	-	-	-
Motui	-	-	-	-	-	-
Lembo	-	-	-	-	-	-
Lasolo	-	-	-	-	-	-
Wawolesea	-	-	-	-	-	-
Lasolo Kepulauan	-	-	-	-	-	-
Molawe	-	-	-	-	-	-
Asera	-	-	-	-	-	-
Andowia	-	-	-	-	-	-
Oheo	-	-	-	-	-	-
Langgikima	-	-	-	-	-	-
Wiwirano	-	-	-	-	-	-
Landawe	-	-	-	-	-	-
Konawe Utara	0	0	0	0	0	0

Lanjutan Tabel/*Continued Table* 4.1.4

Kecamatan <i>Subdistrict</i>	Murid/ <i>Students</i>					
	Negeri <i>Public</i>		Swasta <i>Private</i>		Jumlah <i>Total</i>	
	2020/2021	2021/2022	2020/2021	2021/2022	2020/2021	2021/2022
(1)	(14)	(15)	(16)	(17)	(18)	(19)
Sawa	-	-	-	-	-	-
Motui	-	-	-	-	-	-
Lembo	-	-	-	-	-	-
Lasolo	-	-	-	-	-	-
Wawolesea	-	-	-	-	-	-
Lasolo Kepulauan	-	-	-	-	-	-
Molawe	-	-	-	-	-	-
Asera	-	-	-	-	-	-
Andowia	-	-	-	-	-	-
Oheo	-	-	-	-	-	-
Langgikima	-	-	-	-	-	-
Wiwirano	-	-	-	-	-	-
Landawe	-	-	-	-	-	-
Konawe Utara	0	0	0	0	0	0

Catatan/*Note*: Tidak ada Madrasah Ibtidaiyah di Kabupaten Konawe Utara/*There's no Madrasah Ibtidaiyah in Konawe Utara Regency*

Sumber/*Source*: Kementerian Agama, Data Semester Ganjil/*Ministry of Religious Affairs, Odd Semester Data*

Tabel
Table 4.1.5**Jumlah Sekolah, Guru, dan Murid Sekolah Menengah Pertama (SMP) di Bawah Kementerian Pendidikan dan Kebudayaan Menurut Kecamatan di Kabupaten Konawe Utara, 2020/2021 dan 2021/2022****Number of Schools, Teachers, and Pupils in Junior High Schools Under The Ministry of Education and Culture by Subdistrict in Konawe Utara Regency, 2020/2021 and 2021/2022**

Kecamatan Subdistrict	Sekolah/Schools					
	Negeri Public		Swasta Private		Jumlah Total	
	2020/2021	2021/2022	2020/2021	2021/2022	2020/2021	2021/2022
(1)	(2)	(3)	(4)	(5)	(6)	(7)
Sawa	2	2	-	-	2	2
Motui	3	3	-	-	3	3
Lembo	2	2	-	-	2	2
Lasolo	1	1	-	-	1	1
Wawolesea	1	1	-	-	1	1
Lasolo Kepulauan	4	4	-	-	4	4
Molawe	3	3	-	-	3	3
Asera	5	5	1	1	6	6
Andowia	2	2	-	-	2	2
Oheo	3	3	-	-	3	3
Langgikima	3	3	-	-	3	3
Wiwirano	4	4	-	-	4	4
Landawe	2	2	-	-	2	2
Konawe Utara	35	35	1	1	36	36

Lanjutan Tabel/*Continued Table 4.1.5*

Kecamatan Subdistrict	Guru ¹ /Teachers ¹					
	Negeri Public		Swasta Private		Jumlah Total	
	2020/2021	2021/2022	2020/2021	2021/2022	2020/2021	2021/2022
(1)	(8)	(9)	(10)	(11)	(12)	(13)
Sawa	28	24	-	-	28	24
Motui	35	37	-	-	35	37
Lembo	35	29	-	-	35	29
Lasolo	27	31	-	-	27	31
Wawolesea	12	16	-	-	12	16
Lasolo Kepulauan	41	47	-	-	41	47
Molawe	49	50	-	-	49	50
Asera	52	67	8	7	60	74
Andowia	34	35	-	-	34	35
Oheo	37	45	-	-	37	45
Langgikima	33	37	-	-	33	37
Wiwirano	45	56	-	-	45	56
Landawe	21	29	-	-	21	29
Konawe Utara	449	503	8	7	457	510

Lanjutan Tabel/Continued Table 4.1.5

Kecamatan Subdistrict	Murid/Students					
	Negeri Public		Swasta Private		Jumlah Total	
	2020/2021	2021/2022	2020/2021	2021/2022	2020/2021	2021/2022
(1)	(14)	(15)	(16)	(17)	(18)	(19)
Sawa	185	192	-	-	185	192
Motui	222	218	-	-	222	218
Lembo	369	339	-	-	369	339
Lasolo	314	307	-	-	314	307
Wawolesea	127	127	-	-	127	127
Lasolo Kepulauan	196	207	-	-	196	207
Molawe	433	426	-	-	433	426
Asera	448	418	34	12	482	430
Andowia	415	372	-	-	415	372
Oheo	265	265	-	-	265	265
Langgikima	272	260	-	-	272	260
Wiwirano	345	314	-	-	345	314
Landawe	105	109	-	-	105	109
Konawe Utara	3 696	3 554	34	12	3 730	3 566

Catatan/Note: ¹ Jumlah guru termasuk kepala sekolah dan guru/The total of teachers including headmaster and teacher

Sumber/Source: Kementerian Pendidikan dan Kebudayaan, Data Semester Ganjil/Ministry of Educations and Culture, Odd Semester Data

Tabel
Table 4.1.6

Jumlah Sekolah, Guru, dan Murid Madrasah Tsanawiyah (MTs) di Bawah Kementerian Agama Menurut Kecamatan di Kabupaten Konawe Utara, 2020/2021 dan 2021/2022
Number of Schools, Teachers, and Pupils in Madrasah Tsanawiyah (MTs) Under The Ministry of Religious Affairs by Subdistrict in Konawe Utara Regency, 2020/2021 and 2021/2022

Kecamatan Subdistrict	Sekolah/Schools		Guru/Teachers		Murid/Pupils	
	2020/2021	2021/2022	2020/2021	2021/2022	2020/2021	2021/2022
(1)	(2)	(3)	(4)	(5)	(6)	(7)
Sawa	-	-	-	-	-	-
Motui	1	1	24	35	152	119
Lembo	-	-	-	-	-	-
Lasolo	1	1	18	15	99	144
Wawolesea	1	1	25	23	198	141
Lasolo Kepulauan	-	-	-	-	-	-
Molawe	-	-	-	-	-	-
Asera	-	-	-	-	-	-
Andowia	-	-	-	-	-	-
Oheo	-	-	-	-	-	-
Langgikima	1	-	15	-	70	-
Wiwirano	-	-	-	-	-	-
Landawe	-	-	-	-	-	-
Konawe Utara	4	3	82	73	519	404

Catatan/Note: ¹ Jumlah guru termasuk kepala sekolah dan guru/The total of teachers including headmaster and teacher
Sumber/Source: Kementerian Agama, Data Semester Ganjil/Ministry of Religious Affairs, Odd Semester Data

Tabel
Table 4.1.7**Jumlah Sekolah, Guru, dan Murid Sekolah Menengah Atas (SMA) di Bawah Kementerian Pendidikan dan Kebudayaan Menurut Kecamatan di Kabupaten Konawe Utara, 2020/2021 dan 2021/2022****Number of Schools, Teachers, and Pupils in Senior High Schools Under The Ministry of Education and Culture by Subdistrict in Konawe Utara Regency, 2020/2021 and 2021/2022**

Kecamatan Subdistrict	Sekolah/Schools					
	Negeri Public		Swasta Private		Jumlah Total	
	2020/2021	2021/2022	2020/2021	2021/2022	2020/2021	2021/2022
(1)	(2)	(3)	(4)	(5)	(6)	(7)
Sawa	1	1	-	-	1	1
Motui	1	1	-	-	1	1
Lembo	1	1	-	-	1	1
Lasolo	1	1	-	-	1	1
Wawolesea	-	-	-	-	-	-
Lasolo Kepulauan	1	1	-	-	1	1
Molawe	-	-	-	-	-	-
Asera	2	2	-	-	2	2
Andowia	-	-	-	-	-	-
Oheo	1	1	-	-	1	1
Langgikima	1	1	-	-	1	1
Wiwirano	1	1	-	-	1	1
Landawe	1	1	-	-	1	1
Konawe Utara	11	11	-	-	11	11

Lanjutan Tabel/Continued Table 4.1.7

Kecamatan Subdistrict	Guru ¹ /Teachers ¹					
	Negeri Public		Swasta Private		Jumlah Total	
	2020/2021	2021/2022	2020/2021	2021/2022	2020/2021	2021/2022
(1)	(8)	(9)	(10)	(11)	(12)	(13)
Sawa	25	27	-	-	25	27
Motui	13	12	-	-	13	12
Lembo	21	19	-	-	21	19
Lasolo	23	21	-	-	23	21
Wawolesea	-	-	-	-	-	-
Lasolo Kepulauan	11	10	-	-	11	10
Molawe	-	-	-	-	-	-
Asera	50	49	-	-	50	49
Andowia	-	-	-	-	-	-
Oheo	13	15	-	-	13	15
Langgikima	13	10	-	-	13	10
Wiwirano	19	9	-	-	19	9
Landawe	10	7	-	-	10	7
Konawe Utara	198	179	-	-	198	179

Lanjutan Tabel/Continued Table 4.1.7

Kecamatan Subdistrict	Murid/Students					
	Negeri Public		Swasta Private		Jumlah Total	
	2020/2021	2021/2022	2020/2021	2021/2022	2020/2021	2021/2022
(1)	(14)	(15)	(16)	(17)	(18)	(19)
Sawa	312	291	-	-	312	291
Motui	181	171	-	-	181	171
Lembo	309	341	-	-	309	341
Lasolo	708	694	-	-	708	694
Wawolesea	-	-	-	-	-	-
Lasolo Kepulauan	91	101	-	-	91	101
Molawe	-	-	-	-	-	-
Asera	666	696	-	-	666	696
Andowia	-	-	-	-	-	-
Oheo	215	218	-	-	215	218
Langgikima	217	269	-	-	217	269
Wiwirano	337	303	-	-	337	303
Landawe	89	95	-	-	89	95
Konawe Utara	3 125	3 179	-	-	3 125	3 179

Catatan/Note: ¹ Jumlah guru termasuk kepala sekolah dan guru/The total of teachers including headmaster and teacher

Sumber/Source: Kementerian Pendidikan dan Kebudayaan, Data Semester Ganjil/Ministry of Educations and Culture, Odd Semester Data

Tabel 4.1.8
Table

Jumlah Sekolah, Guru, dan Murid Sekolah Menengah Kejuruan (SMK) di Bawah Kementerian Pendidikan dan Kebudayaan Menurut Kecamatan di Kabupaten Konawe Utara, 2020/2021 dan 2021/2022
Number of Schools, Teachers, and Pupils in Vocational High Schools Under The Ministry of Education and Culture by Subdistrict in Konawe Utara Regency, 2020/2021 and 2021/2022

Kecamatan Subdistrict	Sekolah/Schools					
	Negeri Public		Swasta Private		Jumlah Total	
	2020/2021	2021/2022	2020/2021	2021/2022	2020/2021	2021/2022
(1)	(2)	(3)	(4)	(5)	(6)	(7)
Sawa	-	-	-	-	-	-
Motui	-	-	-	-	-	-
Lembo	-	-	-	-	-	-
Lasolo	-	-	2	2	2	2
Wawolesea	-	-	-	-	-	-
Lasolo Kepulauan	-	-	-	-	-	-
Molawe	1	1	-	-	1	1
Asera	-	-	-	-	-	-
Andowia	1	1	-	-	1	1
Oheo	-	-	-	-	-	-
Langgikima	1	1	-	-	1	1
Wiwirano	-	-	-	-	-	-
Landawe	-	-	-	-	-	-
Konawe Utara	3	3	2	2	5	5

Lanjutan Tabel/Continued Table 4.1.8

Kecamatan Subdistrict	Guru ¹ /Teachers ¹					
	Negeri Public		Swasta Private		Jumlah Total	
	2020/2021	2021/2022	2020/2021	2021/2022	2020/2021	2021/2022
(1)	(8)	(9)	(10)	(11)	(12)	(13)
Sawa	-	-	-	-	-	-
Motui	-	-	-	-	-	-
Lembo	-	-	-	-	-	-
Lasolo	-	-	17	16	17	16
Wawolesea	-	-	-	-	-	-
Lasolo Kepulauan	-	-	-	-	-	-
Molawe	18	20	-	-	19	20
Asera	-	-	-	-	-	-
Andowia	9	7	-	-	8	7
Oheo	-	-	-	-	-	-
Langgikima	4	7	-	-	4	7
Wiwirano	-	-	-	-	-	-
Landawe	-	-	-	-	-	-
Konawe Utara	31	34	17	16	48	50

Lanjutan Tabel/*Continued Table* 4.1.8

Kecamatan Subdistrict	Murid/Students					
	Negeri Public		Swasta Private		Jumlah Total	
	2020/2021	2021/2022	2020/2021	2021/2022	2020/2021	2021/2022
(1)	(14)	(15)	(16)	(17)	(18)	(19)
Sawa	-	-	-	-	-	-
Motui	-	-	-	-	-	-
Lembo	-	-	-	-	-	-
Lasolo	-	-	63	66	63	66
Wawolesea	-	-	-	-	-	-
Lasolo Kepulauan	-	-	-	-	-	-
Molawe	178	158	-	-	178	158
Asera	-	-	-	-	-	-
Andowia	45	66	-	-	45	66
Oheo	-	-	-	-	-	-
Langgikima	41	57	-	-	41	57
Wiwirano	-	-	-	-	-	-
Landawe	-	-	-	-	-	-
Konawe Utara	264	281	63	66	327	347

Catatan/Note: ¹ Jumlah guru termasuk kepala sekolah dan guru/The total of teachers including headmaster and teacher

Sumber/Source: Kementerian Pendidikan dan Kebudayaan, Data Semester Ganjil/Ministry of Educations and Culture, Odd Semester Data

Tabel
Table 4.1.9

Jumlah Sekolah, Guru, dan Murid Madrasah Aliyah (MA) di Bawah Kementerian Agama Menurut Kecamatan di Kabupaten Konawe Utara, 2020/2021 dan 2021/2022
Number of Schools, Teachers, and Pupils in Madrasah Aliyah (MA) Under the Ministry of Religious Affairs by Subdistrict in Konawe Utara Regency, 2020/2021 and 2021/2022

Kecamatan Subdistrict	Sekolah/Schools					
	Negeri/Public		Swasta/Private		Jumlah/Total	
	2020/2021	2021/2022	2020/2021	2021/2022	2020/2021	2021/2022
(1)	(2)	(3)	(4)	(5)	(6)	(7)
Sawa	-	-	-	-	-	-
Motui	-	-	1	1	1	1
Lembo	-	-	-	-	-	-
Lasolo	-	-	1	1	1	1
Wawolesea	-	-	-	-	-	-
Lasolo Kepulauan	-	-	-	-	-	-
Molawe	-	-	-	-	-	-
Asera	-	-	-	-	-	-
Andowia	-	-	-	-	-	-
Oheo	-	-	-	-	-	-
Langgikima	-	-	-	-	-	-
Wiwirano	-	-	-	-	-	-
Landawe	-	-	-	-	-	-
Konawe Utara	0	0	2	2	2	2

Lanjutan Tabel/*Continued Table* 4.1.9

Kecamatan Subdistrict	Guru ¹ /Teachers ¹					
	Negeri/Public		Swasta/Private		Jumlah/Total	
	2020/2021	2021/2022	2020/2021	2021/2022	2020/2021	2021/2022
(1)	(8)	(9)	(10)	(11)	(12)	(13)
Sawa	-	-	-	-	-	-
Motui	-	-	7	12	7	12
Lembo	-	-	-	-	-	-
Lasolo	-	-	21	21	21	21
Wawolesea	-	-	-	-	-	-
Lasolo Kepulauan	-	-	-	-	-	-
Molawe	-	-	-	-	-	-
Asera	-	-	-	-	-	-
Andowia	-	-	-	-	-	-
Oheo	-	-	-	-	-	-
Langgikima	-	-	-	-	-	-
Wiwirano	-	-	-	-	-	-
Landawe	-	-	-	-	-	-
Konawe Utara	0	0	28	33	28	33

Lanjutan Tabel/Continued Table 4.1.9

Kecamatan Subdistrict	Murid/Students					
	Negeri/Public		Swasta/Private		Jumlah/Total	
	2020/2021	2021/2022	2020/2021	2021/2022	2020/2021	2021/2022
(1)	(14)	(15)	(16)	(17)	(18)	(19)
Sawa	-	-	-	-	-	-
Motui	-	-	60	173	60	54
Lembo	-	-	-	-	-	-
Lasolo	-	-	169	144	169	137
Wawolesea	-	-	-	-	-	-
Lasolo Kepulauan	-	-	-	-	-	-
Molawe	-	-	-	-	-	-
Asera	-	-	-	-	-	-
Andowia	-	-	-	-	-	-
Oheo	-	-	-	-	-	-
Langgikima	-	-	-	-	-	-
Wiwirano	-	-	-	-	-	-
Landawe	-	-	-	-	-	-
Konawe Utara	0	0	229	317	229	191

Catatan/Note: ¹ Jumlah guru termasuk kepala sekolah dan guru/The total of teachers including headmaster and teacher

Sumber/Source: Kementerian Agama, Data Semester Ganjil/Ministry of Religious Affairs, Odd Semester Data

Tabel
Table 4.1.10

Jumlah Desa¹/Kelurahan yang Memiliki Fasilitas Sekolah Menurut Kecamatan dan Tingkat Pendidikan di Kabupaten Konawe Utara, 2019 - 2021
Number of Villages¹ Having Educational Facilities by Subdistrict and Educational Level in Konawe utara Regency, 2019 - 2021

Kecamatan Subdistrict	SD Primary School		
	2019	2020	2021
(1)	(2)	(3)	(4)
Sawa	7	7	7
Motui	7	8	8
Lembo	8	8	8
Lasolo	9	9	9
Wawolesea	4	4	4
Lasolo Kepulauan	7	6	5
Molawe	8	7	7
Asera	12	11	12
Andowia	7	7	7
Oheo	9	9	9
Langgikima	7	7	7
Wiwirano	10	10	10
Landawe	7	7	7
Konawe Utara	102	100	100

Lanjutan Tabel/*Continued Table* 4.1.10

Kecamatan Subdistrict	SMP Junior High School		
	2019	2020	2021
(1)	(5)	(6)	(7)
Sawa	3	3	3
Motui	3	3	3
Lembo	2	2	2
Lasolo	2	1	1
Wawolesea	2	2	2
Lasolo Kepulauan	4	4	4
Molawe	3	3	3
Asera	6	6	5
Andowia	2	2	2
Oheo	3	3	3
Langgikima	4	4	3
Wiwirano	4	4	4
Landawe	2	2	2
Konawe Utara	40	39	37

Lanjutan Tabel/*Continued Table* 4.1.10

Kecamatan Subdistrict	SMA Senior High School		
	2019	2020	2021
(1)	(8)	(9)	(10)
Sawa	1	1	1
Motui	2	2	2
Lembo	1	1	1
Lasolo	1	1	1
Wawolesea	1	1	1
Lasolo Kepulauan	1	1	1
Molawe	-	-	-
Asera	2	2	2
Andowia	-	-	-
Oheo	1	1	1
Langgikima	1	1	1
Wiwirano	1	1	1
Landawe	1	1	1
Konawe Utara	13	13	13

Lanjutan Tabel/*Continued Table 4.1.10*

Kecamatan Subdistrict	SMK Vocational School		
	2019	2020	2021
(1)	(11)	(12)	(13)
Sawa	-	-	-
Motui	-	-	-
Lembo	-	-	-
Lasolo	2	2	2
Wawolesea	-	-	-
Lasolo Kepulauan	-	-	-
Molawe	1	1	1
Asera	-	-	-
Andowia	1	1	1
Oheo	-	-	-
Langgikima	1	1	1
Wiwirano	-	-	-
Landawe	-	-	-
Konawe Utara	5	5	5

Lanjutan Tabel/*Continued Table* 4.1.10

Kecamatan <i>Subdistrict</i>	Perguruan Tinggi <i>University</i>		
	2019	2020	2021
(1)	(14)	(15)	(16)
Sawa	-	-	-
Motui	-	-	-
Lembo	-	-	-
Lasolo	-	-	-
Wawolesea	-	-	-
Lasolo Kepulauan	-	-	-
Molawe	-	-	-
Asera	-	-	-
Andowia	-	-	-
Oheo	-	-	-
Langgikima	-	-	-
Wiwirano	-	-	-
Landawe	-	-	-
Konawe Utara	0	0	0

Catatan/*Note*: ¹ Desa pada tabel ini termasuk Unit Permukiman Transmigrasi (UPT) yang masih dibina oleh kementerian terkait/
Villages in this table include Transmigration Settlement Unit which is still fostered by the relevant ministries
Tidak ada Perguruan Tinggi di Kabupaten Konawe Utara/*There's No University in Konawe Utara Regency*

Sumber/*Source*: BPS, Pendataan Potensi Desa (Podes)/ *BPS—Statistics Indonesia, Village Potential Data Collection*

Tabel
Table 4.1.11

Angka Partisipasi Murni (APM) dan Angka Partisipasi Kasar (APK) Menurut Jenjang Pendidikan di Kabupaten Konawe Utara, 2020 dan 2021
Net Participation Rates and Gross Participation Rates by Educational Level in Konawe Utara Regency, 2020 and 2021

Jenjang Pendidikan Educational Level	Angka Partisipasi Murni (APM) Net Participation Rates		Angka Partisipasi Kasar (APK) Gross Participation Rates	
	2020	2021	2020	2021
(1)	(2)	(3)	(4)	(5)
SD/MI Elementary School	99,12	99,07	109,90	111,20
SMP/MTs Junior High School	81,32	80,56	93,52	91,61
SMA/SMK/MA Senior High School	54,86	54,40	89,25	86,74

Sumber/Source: BPS, Survei Sosial Ekonomi Nasional (Susenas)/BPS-Statistics Indonesia, National Socioeconomic Survey

Tabel
Table 4.1.12

Persentase Penduduk Berumur 15 Tahun ke Atas yang Melek Huruf Menurut Kelompok Umur di Kabupaten Konawe Utara, 2020 dan 2021
Percentage of Literate People Aged 15 Years and Over by Age Group in Konawe Utara Regency, 2020 and 2021

Kelompok Umur <i>Age Group</i>	2020	2021
(1)	(2)	(3)
15–19	100,00	100,00
20–24	100,00	98,77
25–29	100,00	100,00
30–34	98,86	99,34
35–39	98,99	95,14
40–44	98,12	99,55
45–49	96,08	98,19
50+	88,67	92,45
Jumlah/Total		
15–24	100,00	99,40
15–44	99,37	98,83
15+	96,91	97,56
45+	90,87	94,32

Sumber/Source: BPS, Survei Sosial Ekonomi Nasional (Susenas)/BPS-Statistics Indonesia, National Socioeconomic Survey

Tabel 4.1.13 **Persentase Penduduk Usia 5 Tahun Ke Atas Menurut Status Pendidikan dan Jenis Kelamin di Kabupaten Konawe Utara, 2021**
Percentage of Population Aged 5 Years and Over by School Attendance and Sex in Konawe Utara Regency, 2021

Status Pendidikan School Attendance	Laki-laki Male	Perempuan Female	Laki-laki + Perempuan Male + Female
(1)	(2)	(3)	(4)
Tidak/belum pernah bersekolah	5,71	5,24	5,48
Masih Bersekolah	27,23	30,42	28,75
SD Sederajat	12,67	13,78	13,20
SMP Sederajat	6,10	6,98	6,52
SMA Sederajat	8,46	9,66	9,03
Tidak Bersekolah Lagi	67,06	64,34	65,77
Jumlah / Total	100,00	100,00	100,00

Sumber/Source: BPS, Survei Sosial Ekonomi Nasional 2021 (Susenas) / BPS—Statistics Indonesia, National Social Economic Survey 2021

Tabel
Table 4.1.14

Angka Partisipasi Sekolah (APS) Menurut Jenis Kelamin dan Kelompok Umur di Kabupaten Konawe Utara, 2021
School Enrollment Ratio (SER) by Sex and Age Group in Konawe Utara Regency, 2021

Jenis Kelamin Sex	Kelompok Umur Age Group	2020
(1)	(2)	(3)
Laki-laki / Male	7-12	98,67
	13-15	88,76
	16-18	76,11
Perempuan / Female	7-12	99,45
	13-15	97,49
	16-18	73,86
APS / SER	7-12	99,07
	13-15	93,02
	16-18	75,01

Sumber/Source: BPS, Survei Sosial Ekonomi Nasional 2021 (Susenas)/ BPS—Statistics Indonesia, National Social Economic Survey 2021

4.2 KESEHATAN HEALTH

Tabel 4.2.1 **Jumlah Desa¹/Kelurahan Yang Memiliki Sarana Kesehatan Menurut Kecamatan di Kabupaten Konawe Utara, 2019–2021**
Number of Villages¹ Having Health Facilities by Subdistrict in Konawe Utara Regency, 2019-2021

Kecamatan Subdistrict	Rumah Sakit Hospital		
	2019	2020	2021
(1)	(2)	(3)	(4)
Sawa	-	-	-
Motui	-	-	-
Lembo	-	-	-
Lasolo	-	-	-
Wawolesea	-	-	-
Lasolo Kepulauan	-	-	-
Molawe	-	-	-
Asera	-	-	-
Andowia	1	1	1
Oheo	-	-	-
Langgikima	-	-	-
Wiwirano	-	-	-
Landawe	-	-	-
Konawe Utara	1	1	1

Lanjutan Tabel/*Continued Table* 4.2.1

Kecamatan <i>Subdistrict</i>	Rumah Sakit Bersalin <i>Maternity Hospital</i>		
	2019	2020	2021
(1)	(5)	(6)	(7)
Sawa	-	-	-
Motui	-	-	-
Lembo	-	-	-
Lasolo	-	-	-
Wawolesea	-	-	-
Lasolo Kepulauan	-	-	-
Molawe	-	-	-
Asera	-	-	-
Andowia	-	-	-
Oheo	-	-	-
Langgikima	-	-	-
Wiwirano	-	-	-
Landawe	-	-	-
Konawe Utara	0	0	0

Lanjutan Tabel/*Continued Table 4.2.1*

Kecamatan <i>Subdistrict</i>	Poliklinik <i>Polyclinic</i>		
	2019	2020	2021
(1)	(8)	(9)	(10)
Sawa	-	-	-
Motui	-	-	-
Lembo	-	-	-
Lasolo	-	-	-
Wawolesea	-	-	-
Lasolo Kepulauan	-	-	-
Molawe	-	-	-
Asera	-	-	-
Andowia	-	-	-
Oheo	-	-	-
Langgikima	-	-	-
Wiwirano	-	-	-
Landawe	-	-	-
Konawe Utara	0	0	0

Lanjutan Tabel/*Continued Table* 4.2.1

Kecamatan <i>Subdistrict</i>	Puskesmas <i>Public Health Center</i>		
	2019	2020	2021
(1)	(11)	(12)	(13)
Sawa	1	1	1
Motui	2	2	2
Lembo	1	1	1
Lasolo	2	2	2
Wawolesea	1	1	1
Lasolo Kepulauan	-	1	1
Molawe	2	2	2
Asera	2	2	2
Andowia	2	2	2
Oheo	3	3	3
Langgikima	2	2	2
Wiwirano	2	2	2
Landawe	1	1	1
Konawe Utara	21	22	22

Lanjutan Tabel/*Continued Table 4.2.1*

Kecamatan Subdistrict	Puskesmas Pembantu Subsidiary of Public Health Center		
	2019	2020	2021
(1)	(14)	(15)	(16)
Sawa	1	1	-
Motui	11	11	-
Lembo	-	-	-
Lasolo	-	-	-
Wawolesea	3	3	1
Lasolo Kepulauan	2	1	3
Molawe	2	2	2
Asera	1	-	-
Andowia	-	-	-
Oheo	3	2	-
Langgikima	7	8	3
Wiwirano	3	3	3
Landawe	7	5	4
Konawe Utara	40	36	16

Lanjutan Tabel/*Continued Table 4.2.1*

Kecamatan Subdistrict	Apotek Pharmacy		
	2019	2020	2021
(1)	(17)	(18)	(19)
Sawa	-	-	-
Motui	-	-	-
Lembo	-	-	-
Lasolo	1	2	2
Wawolesea	-	-	-
Lasolo Kepulauan	-	-	-
Molawe	-	1	1
Asera	-	1	1
Andowia	2	3	2
Oheo	-	-	-
Langgikima	-	-	-
Wiwirano	-	-	-
Landawe	-	-	-
Konawe Utara	3	7	6

Catatan/Note: ¹ Desa pada tabel ini termasuk Unit Permukiman Transmigrasi (UPT) yang masih dibina oleh kementerian terkait/
Villages in this table include Transmigration Settlement Unit which is still fostered by the relevant ministries

Sumber/Source: BPS, Pendataan Potensi Desa (Podes)/BPS-Statistics Indonesia, Village Potential Data Collecting

Tabel
Table 4.2.2**Jumlah Tenaga Kesehatan Menurut Kecamatan di
Kabupaten Konawe Utara, 2021**
**Number of Medical Personnel by Subdistrict in Konawe
Utara Regency, 2021**

Kecamatan Subdistrict	Dokter ¹ Doctor ¹	Dokter Gigi ² Dentist ²	Perawat Nurse	Bidan Midwife	Tenaga kefarmasian Pharmacist
(1)	(2)	(3)	(4)	(5)	(6)
Sawa	-	1	4	10	1
Motui	1	1	15	15	2
Lembo	1	-	3	16	-
Lasolo	1	1	6	19	3
Wawolesea	-	1	4	6	1
Lasolo Kepulauan	1	-	2	6	-
Molawe	1	1	10	11	2
Asera	2	1	7	13	4
Andowia	2	-	4	11	1
Oheo	1	-	11	13	5
Langgikima	1	-	7	10	1
Wiwirano	1	-	6	2	-
Landawe	1	-	8	4	3
Konawe Utara	13	6	87	136	23

Lanjutan Tabel/*Continued Table 4.2.2*

Kecamatan <i>Subdistrict</i>	Tenaga Kesehatan Masyarakat <i>Public Health Worker</i>	Tenaga Kesehatan Lingkungan <i>Environmental Health Worker</i>	Tenaga Gizi <i>Nutritionist</i>	Ahli Teknologi Laboratorium Medik <i>Medical Laboratory Technician</i>	Perawat Gigi <i>Dental Nurse</i>	Tenaga Kesehatan Lainnya <i>Other Health Worker</i>
(1)	(7)	(8)	(9)	(10)	(11)	(12)
Sawa	1	1	1	1	-	1
Motui	1	3	2	1	1	2
Lembo	1	-	1	-	-	1
Lasolo	4	1	2	1	-	3
Wawolesea	2	2	1	1	-	-
Lasolo Kepulauan	1	-	2	-	1	-
Molawe	2	2	3	1	2	1
Asera	3	2	-	2	3	2
Andowia	2	2	2	-	-	1
Oheo	4	1	2	2	-	-
Langgikima	2	1	2	1	1	-
Wiwirano	1	-	1	-	-	2
Landawe	5	3	3	1	1	2
Konawe Utara	29	18	22	11	9	15

Catatan/Note: ¹ Dokter dalam tabel ini termasuk dokter spesialis (selain spesialis gigi) dan dokter umum/*Doctor in this table include medical specialist (exclude dentist specialist) and general practitioner*

² Dokter gigi dalam tabel ini termasuk dokter spesialis gigi dan dokter gigi/*Doctor in this table include dentist dan dentist specialist*

Sumber/Source: Dinas Kesehatan Kabupaten Konawe Utara/*Health Public Service of Konawe Utara Regency*

Tabel
Table 4.2.3

Jumlah Rumah Sakit Umum, Rumah Sakit Khusus, Puskesmas, Klinik Pratama, dan Posyandu Menurut Kecamatan Konawe Utara, 2020 dan 2021
Number of General Hospital, Specialized Hospital, Public Health Center, Primary Clinic, and Integrated Health Post by Subdistrict in Konawe Utara Regency, 2020 and 2021

Kecamatan Subdistrict	Rumah Sakit Umum General Hospital		Rumah Sakit Khusus Special Hospital	
	2020	2021	2020	2021
(1)	(2)	(3)	(4)	(5)
Sawa	-	-	-	-
Motui	-	-	-	-
Lembo	-	-	-	-
Lasolo	-	-	-	-
Wawolesea	-	-	-	-
Lasolo Kepulauan	-	-	-	-
Molawe	-	-	-	-
Asera	-	-	-	-
Andowia	1	1	-	-
Oheo	-	-	-	-
Langgikima	-	-	-	-
Wiwirano	-	-	-	-
Landawe	-	-	-	-
Konawe Utara	1	1	0	0

Lanjutan Tabel/*Continued Table 4.2.3*

Kecamatan Subdistrict	Puskesmas ¹ Rawat Inap <i>Public Health Center¹ with Inpatient Care</i>		Puskesmas ¹ Non Rawat Inap <i>Public Health Center¹ without Inpatient Care</i>	
	2020	2021	2020	2021
(1)	(6)	(7)	(8)	(9)
Sawa	-	-	1	1
Motui	-	-	2	2
Lembo	-	-	1	1
Lasolo	1	1	1	1
Wawolesea	-	-	1	1
Lasolo Kepulauan	-	-	1	1
Molawe	-	-	2	2
Asera	-	-	2	2
Andowia	-	-	2	2
Oheo	-	-	3	3
Langgikima	-	-	2	2
Wiwirano	-	-	2	1
Landawe	1	1	-	1
Konawe Utara	2	2	20	20

Lanjutan Tabel/*Continued Table 4.2.3*

Kecamatan Subdistrict	Klinik Pratama Primary Clinic		Posyandu Intregrated Health Post	
	2020	2021	2020	2021
(1)	(10)	(11)	(12)	(13)
Sawa	-	-	10	10
Motui	-	-	19	19
Lembo	-	-	12	12
Lasolo	1	1	16	16
Wawolesea	-	-	8	8
Lasolo Kepulauan	-	-	4	4
Molawe	-	-	10	10
Asera	-	-	22	22
Andowia	1	1	13	13
Oheo	-	-	10	19
Langgikima	-	-	8	13
Wiwirano	-	-	15	6
Landawe	-	-	11	20
Konawe Utara	2	2	158	172

Catatan/Note: ¹ Puskesmas yang teregistrasi/Registered Public Health Center

Sumber/Source: Dinas Kesehatan Kabupaten Konawe Utara/Health Public Service of Konawe Utara Regency

Tabel 4.2.4
Table

Jumlah Tenaga Kesehatan dan Fasilitas yang Terdapat di Rumah Sakit Umum Daerah Kabupaten Konawe Utara, 2018-2021
Number of Medical Personnel and Facilities in Public Hospital of Konawe Utara Regency, 2018-2021

Uraian / Description	Tahun / Years			
	2018	2019	2020	2021
(1)	(2)	(3)	(4)	(5)
Tempat Tidur / Bed	52	52	55	60
Jumlah Pasien / Number of Patient	3 767	6 043	5 202	5 840
a. Rawat Inap	1 289	1 715	1 468	1 247
b. Rawat Jalan	2 478	4 328	3 734	4 593
Jumlah Dokter / Number of Doctor	19	11	12	14
Jumlah Dokter Gigi / Number of Dentist	-	-	1	1
Jumlah Bidan* / Number of Midwife	42	45	50	45
Jumlah Petugas Gizi / Number of Nutritionist	10	6	4	7
Jumlah Perawat* / Number of Nurse	68	98	75	65
Jumlah Petugas Apotik	9	8	9	10
Jumlah Petugas Kesling	1	2	2	3
Jumlah Staf Non Kesehatan	27	46	49	30

Catatan/Note: * Termasuk PNS dan PTT/Including Civil Servant and Contracted Employee

Sumber/Source: Rumah Sakit Umum Daerah Kabupaten Konawe Utara/Public Hospital of Konawe Utara Regency

Tabel 4.2.5 Jumlah Pasien Rawat Jalan Menurut 10 Jenis Penyakit Terbanyak yang Ditangani di Rumah Sakit Umum Daerah Kabupaten Konawe Utara, 2021
Number of Outpatient by The Most 10 Diseases Treated in Public Hospital of Konawe Utara Regency, 2021

Jenis Penyakit <i>The Type of Disease</i>	Jumlah Pasien <i>Number of Patient</i>
(1)	(2)
1. Sindrom Dyspepsia	166
2. DM Tipe II	132
3. Hipertensi	82
4. TB Paru	75
5. <i>Low Back Pain</i> (LBP)	37
6. <i>Chest Pain</i>	31
7. Bronchitis Akut	30
8. Infeksi Saluran Pernapasan Akut (ISPA)	27
9. Infeksi Saluran Kemih (ISK)	25
10. CHF/ CHF NYHA	22
Jumlah / Total	627

Sumber/Source: Rumah Sakit Umum Daerah Kabupaten Konawe Utara/*Public Hospital of Konawe Utara Regency*

Tabel
Table 4.2.6

**Jumlah Pasien Rawat Inap Menurut Jenis Penyakit
Terbanyak yang Ditangani di Rumah Sakit Umum Daerah
Kabupaten Konawe Utara, 2021**
*Number of Inpatient by The Most Diseases Treated in Public
Hospital of Konawe Utara Regency, 2021*

Jenis Penyakit <i>The Type of Disease</i>	Jumlah Pasien <i>Number of Patient</i>
(1)	(2)
1. Sindrom Dyspepsia	112
2. TB Paru	43
3. DM Tipe II	31
4. Hipertensi	31
5. Abdominal Pain	27
6. Trauma Capitis	18
7. Kolik Abdomen	13
8. Diare	11
9. Chest Pain	7
10. DBD/ DHF	7
11. Geastroenteritis Akut	7
12. Kasus Positif Covid-19	124
Jumlah / Total	431

Sumber/Source: Rumah Sakit Umum Daerah Kabupaten Konawe Utara/*Public Hospital of Konawe Utara Regency*

Tabel 4.2.7 Realisasi Akseptor Aktif Menurut Kecamatan dan Metode Kontrasepsi di Kabupaten Konawe Utara, 2021
Table *Realization of Actively Participant by Subdistrict and Contraceptive Method in Konawe Utara Regency, 2021*

Kecamatan Subdistrict	Realisasi Akseptor Aktif / Active Realization Participant							Jumlah Total
	IUD	MOP	MOW	IMP	Suntik	Pil	Kondom	
(1)	(2)	(3)	(4)	(5)	(6)	(7)	(8)	(9)
Sawa	6	-	-	92	66	78	4	246
Motui	9	-	-	96	71	83	14	273
Lembo	7	-	-	108	74	97	2	288
Lasolo	17	-	-	152	96	124	5	394
Wawolesea	5	-	-	84	63	72	2	226
Lasolo Kepulauan	2	-	-	22	60	14	19	117
Molawe	14	-	-	117	82	90	6	309
Asera	12	-	-	148	93	115	4	372
Andowia	10	-	-	136	87	104	4	341
Oheo	8	-	-	108	76	89	3	284
Langgikima	16	-	-	76	68	71	7	238
Wiwirano	9	-	-	115	78	93	4	299
Landawe	6	-	-	98	69	71	3	247
Konawe Utara	121	0	0	1 352	983	1 101	77	3 634

Sumber/Source: Dinas Pengendalian Penduduk dan Keluarga Berencana Kabupaten Konawe Utara/Population Controlling and Family Planning Service of Konawe Utara Regency

Tabel 4.2.8
Table

Realisasi Akseptor Baru Menurut Kecamatan dan Metode Kontrasepsi di Kabupaten Konawe Utara, 2021
Realization of New Participant by Subdistrict and Contraceptive Method in Konawe Utara Regency, 2021

Kecamatan Subdistrict	Realisasi Akseptor Aktif / Active Realization Participant							Jumlah Total
	IUD	MOP	MOW	IMP	Suntik	Pil	Kondom	
(1)	(2)	(3)	(4)	(5)	(6)	(7)	(8)	(9)
Sawa	125	4	13	379	405	265	12	1 203
Motui	129	2	16	408	409	271	17	1 252
Lembo	132	2	10	382	417	283	12	1 238
Lasolo	200	8	18	443	521	274	19	1 483
Wawolesea	82	-	5	246	251	166	8	758
Lasolo Kepulauan	77	-	3	200	227	141	46	694
Molawe	187	1	9	438	513	257	28	1 433
Asera	190	7	13	485	573	293	18	1 579
Andowia	187	2	10	408	508	289	12	1 416
Oheo	114	2	5	364	404	275	20	1 184
Langgikima	100	-	4	354	229	188	62	937
Wiwirano	171	1	6	454	501	268	55	1 456
Landawe	102	-	6	406	344	202	16	1 076
Konawe Utara	1 796	29	118	4 967	5 302	3 172	325	15 709

Sumber/Source: Dinas Pengendalian Penduduk dan Keluarga Berencana Kabupaten Konawe Utara/Population Controlling and Family Planning Service of Konawe Utara Regency

Tabel 4.2.9 Jumlah Keluarga Menurut Kecamatan dan Klasifikasi Keluarga di Kabupaten Konawe Utara, 2021
Table *Number of Households by Subdistrict and Household Classification in Konawe Utara Regency, 2021*

Kecamatan Subdistrict	Pra Sejahtera Pre-prosperous Family	Keluarga Sejahtera Prosperous Family				Jumlah Total
		I	II	III	III+	
(1)	(2)	(3)	(4)	(5)	(6)	(7)
Sawa	160	397	495	157	9	1 218
Motui	285	335	565	73	2	1 260
Lembo	200	397	573	210	47	1 427
Lasolo	290	385	351	282	122	1 430
Wawolesea	237	317	388	38	5	985
Lasolo Kepulauan	349	311	129	27	3	819
Molawe	398	445	531	210	47	1 631
Asera	380	639	293	52	13	1 377
Andowia	275	535	532	74	18	1 434
Oheo	410	411	411	47	-	1 279
Langgikima	200	273	492	42	4	1 011
Wiwirano	215	499	599	323	31	1 667
Landawe	245	393	313	177	9	1 137
Konawe Utara	3 644	5 337	5 672	1 712	310	16 675

Sumber/Source: Dinas Pengendalian Penduduk dan Keluarga Berencana Kabupaten Konawe Utara/Population Controlling and Family Planning Service of Konawe Utara Regency

4.3 AGAMA DAN SOSIAL LAINNYA RELIGION AND OTHER SOCIAL AFFAIRS

Tabel 4.3.1 **Persentase Penduduk Menurut Kecamatan dan Agama yang Dianut di Kabupaten Konawe Utara, 2020**
Population Percentage by Subdistrict and Religion in Konawe Utara Regency, 2020

Kecamatan Subdistrict	Islam	Protestan Protestant	Katolik Catholic	Hindu	Budha Buddha	Lainnya Others
(1)	(2)	(3)	(4)	(5)	(6)	(7)
Sawa	95,20	0,75	-	4,05	-	-
Motui	99,82	0,18	-	-	-	-
Lembo	99,88	0,08	0,04	-	-	-
Lasolo	99,07	0,63	0,14	0,15	-	-
Wawolesea*
Lasolo Kepulauan*
Molawe	99,72	-	0,28	-	-	-
Asera	98,56	1,05	0,16	0,19	0,03	-
Andowia	99,43	0,21	0,21	0,09	0,05	-
Oheo	92,03	0,65	0,15	7,16	-	-
Langgikima	76,68	6,56	8,64	8,12	-	-
Wiwirano	66,68	2,42	2,55	28,11	0,24	-
Landawe*
Konawe Utara	91,79	1,21	1,08	5,89	0,04	0

Catatan/Note: * Data masih bergabung dengan Kecamatan Induk/Data still merged with primary subdistrict

Sumber/Source: Kementerian Agama Kabupaten Konawe Utara/Ministry of Religious Affair of Konawe Utara Regency

Tabel 4.3.2 Jumlah Tempat Peribadatan Menurut Kecamatan di Kabupaten Konawe Utara, 2021
Table 4.3.2 Number of Places of Worship by Subdistrict and Religion in Konawe Utara Regency, 2021

Kecamatan Subdistrict	Masjid Mosque	Mushola Pray Room	Gereja Church	Pura Temple	Vihara
(1)	(2)	(3)	(4)	(6)	(7)
Sawa	14	5	-	1	-
Motui	12	2	-	-	-
Lembo	11	1	-	-	-
Lasolo	19	2	-	-	-
Wawolesea	8	1	-	-	-
Lasolo Kepulauan	6	-	-	-	-
Molawe	9	2	-	-	-
Asera	19	3	1	-	-
Andowia	16	-	-	-	-
Oheo	18	2	1	2	-
Langgikima	8	3	3	3	-
Wiwirano	16	2	2	6	-
Landawe	8	-	1	4	-
Konawe Utara	164	23	8	16	-

Sumber/Source: Kementerian Agama Kabupaten Konawe Utara/Ministry of Religious Affair of Konawe Utara Regency

Tabel
Table 4.3.3

**Jumlah Desa¹/Kelurahan yang Mengalami Bencana Alam²
Menurut Kecamatan, 2019–2021**
*Number of Villages¹ that Had Natural Disaster² by
Subdistrict, 2019–2021*

Kecamatan Subdistrict	Banjir/Flood		
	2019	2020	2021
(1)	(2)	(3)	(4)
Sawa	3	3	-
Motui	2	2	1
Lembo	4	4	2
Lasolo	-	1	-
Wawolesea	-	-	-
Lasolo Kepulauan	-	-	-
Molawe	1	-	-
Asera	9	11	9
Andowia	10	11	5
Oheo	13	7	4
Langgikima	1	1	1
Wiwirano	12	6	4
Landawe	4	5	4
Konawe Utara	59	51	30

Lanjutan Tabel/*Continued Table* 4.3.3

Kecamatan Subdistrict	Gempa Bumi/ <i>Earthquake</i>		
	2019	2020	2021
(1)	(5)	(6)	(7)
Sawa	-	-	-
Motui	-	-	-
Lembo	-	-	-
Lasolo	-	9	-
Wawolesea	-	-	-
Lasolo Kepulauan	-	-	-
Molawe	-	-	-
Asera	-	2	-
Andowia	-	-	-
Oheo	-	-	-
Langgikima	-	-	-
Wiwirano	-	-	-
Landawe	-	-	-
Konawe Utara	-	11	-

Lanjutan Tabel/*Continued Table* 4.3.3

Kecamatan Subdistrict	Tanah Longsor/Landslide		
	2019	2020	2021
(1)	(8)	(9)	(10)
Sawa	-	1	-
Motui	1	-	-
Lembo	-	-	-
Lasolo	-	-	-
Wawolesea	1	1	-
Lasolo Kepulauan	3	2	1
Molawe	-	2	-
Asera	4	4	1
Andowia	1	1	2
Oheo	-	11	-
Langgikima	1	-	1
Wiwirano	-	-	-
Landawe	-	-	-
Konawe Utara	11	22	5

Catatan/Note: ¹ Desa pada tabel ini termasuk Unit Permukiman Transmigrasi (UPT) yang masih dibina oleh kementerian terkait dan nagari di Kabupaten Konawe Utara/*Villages in this table are included in Transmigration Settlement Unit which is still fostered by the relevant ministries and the nagari in the Regency of Konawe Utara*

² Terjadi dalam tiga tahun terakhir sampai dengan saat pencacahan/*Occured during the last three years by the time of enumeration*

Sumber/Source: BPS, Pendataan Potensi Desa (Podes)/BPS-Statistics Indonesia, *Village Potential Data Collecting*

Tabel 4.3.4 **Jumlah Jemaah Haji menurut Jenis Kelamin di Kabupaten Konawe Utara, Tahun 2016-2021**
Table *Number of Al Hajj Pilgrim by Sex in Konawe Utara Regency, 2016-2021*

Tahun Year	Jenis Kelamin / Sex		Jumlah Total
	Laki-laki Male	Perempuan Female	
(1)	(2)	(3)	(4)
2016	27	43	70
2017	40	55	95
2018	76	105	181
2019	69	113	182
2020	18	35	53
2021	25	37	62

Sumber/Source: Kementerian Agama Kabupaten Konawe Utara/Ministry of Religious Affair of Konawe Utara Regency

Tabel
Table 4.3.5

Jumlah Jemaah Haji menurut Kecamatan, Kelompok Umur, dan Jenis Kelamin di Kabupaten Konawe Utara, 2021
Number of Al Hajj Pilgrim by Subdistrict, Age Group, and Sex in Konawe Utara Regency, 2021

Kecamatan Subdistrict	Kelompok Umur / Age Group								Jumlah Total	
	< 30		30 - 49		50 - 59		> 60		Lk	Pr
	Lk	Pr	Lk	Pr	Lk	Pr	Lk	Pr		
(1)	(2)	(3)	(4)	(5)	(6)	(7)	(8)	(9)	(10)	(11)
Sawa	-	-	-	-	1	1	1	-	2	1
Motui	-	-	2	2	-	-	1	2	3	4
Lembo	-	-	-	-	2	-	-	1	2	1
Lasolo	-	-	1	3	-	1	1	2	2	6
Wawolesea	-	2	3	5	-	-	-	-	3	7
Lasolo Kepulauan	-	-	-	1	-	-	-	-	-	1
Molawe	-	-	1	3	3	-	1	1	5	4
Asera	-	-	-	-	-	-	-	-	-	-
Andowia	-	-	1	-	-	-	-	1	1	1
Oheo	-	-	-	1	-	1	1	-	1	2
Langgikima	-	-	-	1	1	-	-	-	1	1
Wiwirano	-	-	1	3	1	5	3	1	5	9
Landawe	-	-	-	-	-	-	-	-	-	-
Konawe Utara	0	2	9	19	8	8	8	8	25	37

Sumber/Source: Kementerian Agama Kabupaten Konawe Utara/Ministry of Religious Affair of Konawe Utara Regency

Tabel 4.3.6 Jumlah Nikah dan Cerai Menurut Kecamatan di Kabupaten Konawe Utara Tahun 2021
Table Number of Marriages and Divorces by Subdistrict in Konawe Utara Regency, 2021

Kecamatan Subdistrict	Nikah Marriage	Cerai / Divorce		Jumlah Total
		Cerai Talak Divorce by Talak	Cerai Gugat Divorce by Petition	
(1)	(2)	(3)	(4)	(5)
Sawa	20	-	-	20
Motui	48	4	-	52
Lembo	23	-	-	23
Lasolo	33	-	-	33
Wawolesea	22	-	-	22
Lasolo Kepulauan	20	-	-	20
Molawe	28	-	-	28
Asera	28	-	-	28
Andowia	24	-	-	24
Oheo	34	-	-	34
Langgikima	53	2	-	55
Wiwirano	24	-	-	24
Landawe	21	-	-	21
Konawe Utara	378	6	-	384

Sumber/Source: Kementerian Agama Kabupaten Konawe Utara/Ministry of Religious Affair of Konawe Utara Regency

Tabel
Table 4.3.7

Jumlah Penerima Bantuan (Kepala Keluarga) dan Anggaran Bantuan Sosial Pangan Program Keluarga Harapan (PKH) Menurut Kecamatan di Kabupaten Konawe Utara, 2021
Number of Aid Recipients (Head of Household) and Food Social Assistance Budget (PKH) by Subdistrict in Konawe Utara Regency, 2021

Kecamatan Subdistrict	Jumlah Penerima Bantuan (Kepala Keluarga) Number of Beneficiaries (Head of Household)		Jumlah Anggaran (Rupiah) Budget Amount (Rupiah)	
	Rencana Planning	Realisasi Realization	Rencana Planning	Realisasi Realization
(1)	(2)	(3)	(5)	(6)
Sawa	256	256	846 600 000	846 600 000
Motui	246	246	823 375 000	823 375 000
Lembo	295	295	1 020 700 000	1 020 700 000
Lasolo	306	306	903 775 000	903 775 000
Wawolesea	188	188	618 325 000	618 325 000
Lasolo Kepulauan	149	149	445 225 000	445 225 000
Molawe	318	318	942 350 000	942 350 000
Asera	406	406	1 328 375 000	1 328 375 000
Andowia	296	296	1 140 825 000	1 140 825 000
Oheo	257	257	770 825 000	770 825 000
Langgikima	86	86	306 375 000	306 375 000
Wiwirano	209	209	614 975 000	614 975 000
Landawe	105	105	385 975 000	385 975 000
Konawe Utara	3 117	3 117	10 147 700 000	10 147 700 000

Sumber/Source: Dinas Sosial Kabupaten Konawe Utara/Social Service of Konawe Utara Regency

Tabel
Table 4.3.8

Jumlah Penerima Bantuan (Kepala Keluarga) dan Anggaran Bantuan Sosial Pangan Bantuan Pangan Non Tunai (BPNT) Menurut Kecamatan di Kabupaten Konawe Utara, 2021
Number of Aid Recipients (Head of Household) and Food Social Assistance Budget (BPNT) by Subdistrict in Konawe Utara Regency, 2021

Kecamatan Subdistrict	Jumlah Penerima Bantuan (Kepala Keluarga) Number of Beneficiaries (Head of Household)		Jumlah Anggaran (Rupiah) Budget Amount (Rupiahs)	
	Rencana Planning	Realisasi Realization	Rencana Planning	Realisasi Realization
(1)	(2)	(3)	(5)	(6)
Sawa	313	313	751 200 000	751 200 000
Motui	292	292	700 800 000	700 800 000
Lembo	361	361	866 400 000	866 400 000
Lasolo	430	430	1 032 000 000	1 032 000 000
Wawolesea	281	281	674 400 000	674 400 000
Lasolo Kepulauan	155	155	372 000 000	372 000 000
Molawe	359	359	861 600 000	861 600 000
Asera	535	535	1 284 000 000	1 284 000 000
Andowia	392	392	940 800 000	940 800 000
Oheo	275	275	660 000 000	660 000 000
Langgikima	73	73	175 200 000	175 200 000
Wiwirano	387	387	928 800 000	928 800 000
Landawe	146	146	350 400 000	350 400 000
Konawe Utara	3 999	3 999	9 597 600 000	9 597 600 000

Sumber/Source: Dinas Sosial Kabupaten Konawe Utara/Social Service of Konawe Utara Regency

Tabel
Table 4.3.9**Jumlah Penerima Bantuan (Kepala Keluarga) dan Anggaran Bantuan Sosial Pangan Bantuan Sosial Tunai (BST) Menurut Kecamatan di Kabupaten Konawe Utara, 2021****Number of Aid Recipients (Head of Household) and Food Social Assistance Budget (BST) by Subdistrict in Konawe Utara Regency, 2021**

Kecamatan Subdistrict	Jumlah Penerima Bantuan (Kepala Keluarga) Number of Beneficiaries (Head of Household)		Jumlah Anggaran (Rupiah) Budget Amount (Rupiah)	
	Rencana Planning	Realisasi Realization	Rencana Planning	Realisasi Realization
(1)	(2)	(3)	(5)	(6)
Sawa	155	155	558 000 000	558 000 000
Motui	302	302	1 087 200 000	1 087 200 000
Lembo	214	214	770 400 000	770 400 000
Lasolo	465	465	1 674 000 000	1 674 000 000
Wawolesea	162	162	583 200 000	583 200 000
Lasolo Kepulauan	16	16	57 600 000	57 600 000
Molawe	238	238	856 800 000	856 800 000
Asera	226	226	813 600 000	813 600 000
Andowia	229	229	824 400 000	824 400 000
Oheo	256	256	921 600 000	921 600 000
Langgikima	212	212	763 200 000	763 200 000
Wiwirano	277	277	997 200 000	997 200 000
Landawe	227	227	817 200 000	817 200 000
Konawe Utara	2 979	2 979	10 724 400 000	10 724 400 000

Sumber/Source: Dinas Sosial Kabupaten Konawe Utara/Social Service of Konawe Utara Regency

4.4 KEMISKINAN POVERTY

Tabel 4.4.1 **Garis Kemiskinan, Jumlah, dan Persentase Penduduk Miskin di Kabupaten Konawe Utara, 2013–2021**
Poverty Line, Number, and Percentage of Poor People in Konawe Utara Regency, 2013–2021

Tahun Year	Garis Kemiskinan (rupiah/kapita/bulan) Poverty Line (rupiah/capita/month)	Jumlah Penduduk Miskin (ribu) Number of Poor People (thousand)	Persentase Penduduk Miskin Percentage of Poor People
(1)	(2)	(3)	(4)
2013	202 700	5,96	10,62
2014	208 232	5,83	10,15
2015	216 578	5,80	9,97
2016	232 307	5,79	9,75
2017	244 391	8,44	13,93
2018	260 861	8,82	14,22
2019	273 544	8,67	13,66
2020	305 100	8,78	13,53
2021	321 986	9,26	14,32

Sumber/Source: BPS, Survei Sosial Ekonomi Nasional Maret/BPS-Statistics Indonesia, March National Socioeconomic Survey

Tabel 4.4.2
Table

Indeks Kedalaman Kemiskinan dan Indeks Keparahan Kemiskinan di Kabupaten Konawe Utara, 2013–2021
Poverty Gap Index and Poverty Severity Index in Konawe Utara Regency, 2013–2021

Tahun Year	Indeks Kedalaman Kemiskinan Poverty Gap Index	Indeks Keparahan Kemiskinan Poverty Severity Index
(1)	(2)	(3)
2013	0,78	0,13
2014	0,84	0,11
2015	1,39	0,30
2016	2,07	0,69
2017	2,87	0,77
2018	2,85	0,81
2019	2,66	0,74
2020	2,92	0,86
2021	2,40	0,63

Sumber/Source: BPS, Survei Sosial Ekonomi Nasional Maret/BPS-Statistics Indonesia, March National Socioeconomic Survey

4.5 PERADILAN JUSTICE

Tabel
Table 4.5.1 **Jumlah Kantor Polisi Menurut Kecamatan di Kabupaten Konawe Utara, 2021**
Number of Police Offices by Subdistrict and Religion in Konawe Utara Regency, 2021

Kecamatan Subdistrict	Poltabes	Polres/Polresta	Polsek/Polsekta	Pos Polisi
(1)	(2)	(3)	(4)	(6)
Sawa	-	-	1	-
Motui	-	-	-	-
Lembo	-	-	-	-
Lasolo	-	-	1	-
Wawolesea	-	-	-	-
Lasolo Kepulauan	-	-	-	-
Molawe	-	-	-	-
Asera	-	-	1	-
Andowia	-	1	-	-
Oheo	-	-	-	-
Langgikima	-	-	-	-
Wiwirano	-	-	1	-
Landawe	-	-	-	-
Konawe Utara	0	1	4	0

Sumber/Source: Polres Kabupaten Konawe Utara/Departmental Police of Konawe Utara Regency

Tabel
Table 4.5.2

Jumlah Polisi Menurut Jenis Kantor Polisi dan Jenis Kelamin di Kabupaten Konawe Utara, 2021
Number of Police by Office Type and Sex in Konawe Utara Regency, 2021

Jenis Kantor <i>Office Type</i>	Jenis Kelamin <i>Sex</i>		Jumlah <i>Total</i>
	Laki-Laki <i>Male</i>	Perempuan <i>Female</i>	
(1)	(2)	(3)	(4)
Poltabes	-	-	0
Polres/Polresta	126	2	128
Polsek/Polsekta	77	-	77
Pos Polisi	-	-	-
Jumlah/Total	203	2	205

Sumber/Source: Polres Kabupaten Konawe Utara/Departmental Police of Konawe Utara Regency

Tabel 4.5.3 **Berbagai Informasi Terkait Tindak Pidana di Kabupaten Konawe Utara, 2019-2021**
Table **Information about Crime in Konawe Utara Regency, 2019-2021**

Uraian <i>Description</i>	Tahun <i>Year</i>		
	2019	2020	2021
(1)	(2)	(3)	(4)
Tindak Pidana yang Dilaporkan <i>Crime Total</i>	68	92	111
Tindak Pidana yang Diselesaikan <i>Crime Cleared</i>	50	61	98
Persentase Tindak Pidana <i>Crime Clearance Rate</i>	73,52 %	66,30 %	88 %
Selang Waktu Terjadinya Tindak Pidana <i>Crime Clock</i>	128'49'12	92'12'36	28'48''00
Resiko Penduduk Terkena Tindak Pidana <i>Crime Rate</i>	129	134	162

Sumber/Source: Polres Kabupaten Konawe Utara/Departmental Police of Konawe Utara Regency

Tabel
Table 4.5.4

**Jumlah Bentuk Tindak Pidana Menurut Penggolongan
Kejahatan di Kabupaten Konawe Utara, 2019-2021**
**Number of Crime by Type in Konawe Utara Regency, 2019-
2021**

Bentuk Tindak Pidana <i>Crime Type</i>	Tahun <i>Year</i>		
	2019	2020	2021
(1)	(2)	(3)	(4)
Kejahatan Konvensional	68	81	106
Kejahatan Trans Nasional	-	-	-
Kejahatan Merugikan Negara	-	11	5
Kejahatan Berimplikasi Kontijensi	-	-	-

Sumber/Source: Polres Kabupaten Konawe Utara/Departmental Police of Konawe Utara Regency

Tabel 4.5.5 Berbagai Kejahatan yang Dilaporkan di Kepolisian Menurut Jenis Kejahatan di Kabupaten Konawe Utara, 2019-2021
Number of Reported Crime by Type in Konawe Utara Regency, 2019-2021

Bentuk Tindak Pidana <i>Crime Type</i>	Tahun <i>Year</i>		
	2019	2020	2021
(1)	(2)	(3)	(4)
Pencurian <i>Thief</i>	7	9	8
Perampokan <i>Robbery</i>	-	-	-
Pembunuhan <i>Murder</i>	2	-	-
Perjudian <i>Gambling</i>	1	3	1
Lainnya <i>Others</i>	50	80	102

Sumber/Source: Polres Kabupaten Konawe Utara/Departmental Police of Konawe Utara Regency

Tabel
Table 4.5.6

Jumlah Bentuk Tindak Pidana Terhadap Fisik Manusia Menurut Bentuk Tindak Pidana di Kabupaten Konawe Utara, 2019-2021
Number of Crime to Human Physic by Type in Konawe Utara Regency, 2019-2021

Bentuk Tindak Pidana <i>Crime Type</i>	Tahun <i>Year</i>		
	2019	2020	2021
(1)	(2)	(3)	(4)
Pembunuhan	2	-	-
Perkosaan	-	1	-
Pencabulan	-	9	4
Penganiayaan Ringan	-	21	51
Penganiayaan Berat	-	2	-
Penculikan	-	-	-

Sumber/Source: Polres Kabupaten Konawe Utara/Departmental Police of Konawe Utara Regency

Tabel
Table 4.5.7

**Jumlah Bentuk Tindak Pidana Terhadap Hak Milik
(Barang) Menurut Bentuk Tindak Pidana di Kabupaten
Konawe Utara, 2019-2021**
*Number of Crime to Own Properties by Type in Konawe
Utara Regency, 2019-2021*

Bentuk Tindak Pidana <i>Crime Type</i>	Tahun <i>Year</i>		
	2019	2020	2021
(1)	(2)	(3)	(4)
Pembakaran dengan Sengaja	-	-	1
Pengrusakan/Penghancuran Barang	1	5	-
Pencurian dengan Pemberatan	2	-	2
Pencurian Ringan	-	6	8
Pencurian dengan Kekerasan	-	-	-
Pencurian dalam Keluarga	-	-	-
Penipuan/Perbuatan Curang	3	1	1
Penadahan	-	-	-
Pencurian Kendaraan Bermotor	1	2	2
Pencurian Lainnya	4	1	-
Penggelapan	-	5	2
Penipuan/ Penggelapan	-	1	5

Sumber/Source: Polres Kabupaten Konawe Utara/Departmental Police of Konawe Utara Regency

Tabel
Table 4.5.8

**Delapan Jenis Tindak Pidana Terbesar di Kabupaten
Konawe Utara, 2019-2021**
Eight Biggest Crime in Konawe Utara Regency, 2019-2021

Bentuk Tindak Pidana <i>Crime Type</i>	Tahun <i>Year</i>		
	2019	2020	2021
(1)	(2)	(3)	(4)
1 Aniaya Biasa	24	21	51
2 Pencurian	6	9	8
3 Pengoroyokan	6	4	5
4 Aniaya Berat	-	2	-
5 Aniaya Ringan	-	-	-
6 Pengancaman	1	2	2
7 Curi Dalam Keluarga	-	-	-
8 Kekerasan Dalam Rumah Tangga	4	9	6
9 Penipuan	3	1	1

Sumber/Source: Polres Kabupaten Konawe Utara/Departmental Police of Konawe Utara Regency

Tabel 4.5.9 **Kerugian Material Akibat Tindak Kejahatan di Kabupaten Konawe Utara, Tahun 2019-2021**
Table 4.5.9 **Material Loss Caused by Crime in Konawe Utara Regency, 2019-2021**

Bentuk Tindak Pidana <i>Crime Type</i>	Tahun <i>Year</i>		
	2019 (Rp)	2020 (Rp)	2021 (Rp)
(1)	(2)	(3)	(4)
Kerugian	2 000 000	24 100 000	1 553 434 652
Kerugian Ditemukan Kembali	8 500 000	22 100 000	1 298 762 602

Sumber/Source: Polres Kabupaten Konawe Utara/Departmental Police of Konawe Utara Regency

Tabel
Table 4.5.10

Pelaku Tindak Kejahatan Menurut Klasifikasi Umur dan Jenis Kelamin di Kabupaten Konawe Utara, 2019-2021
Criminal by Age Classification and Sex in Konawe Utara Regency, 2019-2021

Bentuk Tindak Pidana <i>Crime Type</i>	Tahun <i>Year</i>		
	2019	2020	2021
(1)	(2)	(3)	(4)
Dewasa			
Laki-Laki/Male	71	96	119
Perempuan/Female	2	2	5
Anak-Anak			
Laki-Laki/Male	3	-	-
Perempuan/Female	-	-	-
Jumlah			
Laki-Laki/Male	74	96	119
Perempuan/Female	2	2	5

Sumber/Source: Polres Kabupaten Konawe Utara/Departmental Police of Konawe Utara Regency

Tabel 4.5.11 **Korban Tindak Kejahatan Menurut Klasifikasi Umur dan Jenis Kelamin di Kabupaten Konawe Utara, 2019-2021**
Victim of Crime by Age Classification and Sex in Konawe Utara Regency, 2019-2021

Bentuk Tindak Pidana <i>Crime Type</i>	Tahun <i>Year</i>		
	2019	2020	2021
(1)	(2)	(3)	(4)
Dewasa			
Laki-Laki/Male	51	48	64
Perempuan/Female	12	18	36
Anak-Anak			
Laki-Laki/Male	2	2	4
Perempuan/Female	3	9	10
Jumlah			
Laki-Laki/Male	53	50	68
Perempuan/Female	15	27	46

Sumber/Source: Polres Kabupaten Konawe Utara/Departmental Police of Konawe Utara Regency

Tabel 4.5.12 Jumlah Kecelakaan dan Korban Kecelakaan di Kabupaten Konawe Utara, 2019-2021
Number of Traffic Accident and Victims of Traffic Accident in Konawe Utara Regency, 2019-2021

Uraian <i>Description</i>	Tahun <i>Year</i>		
	2019	2020	2021
(1)	(2)	(3)	(4)
Jumlah Kecelakaan <i>Number of Accident</i>	29	29	41
Jumlah Korban Kecelakaan <i>Number of Victim</i>	50	58	69
Meninggal Dunia/ <i>Passed Away</i>	10	9	12
Luka Berat/ <i>Seriously Injured</i>	1	14	1
Luka Ringan/ <i>Minor Injured</i>	39	35	56

Sumber/*Source*: Polres Kabupaten Konawe Utara/*Departmental Police of Konawe Utara Regency*

Tabel 4.5.13 Jumlah Korban Kecelakaan menurut Kecamatan di Kabupaten Konawe Utara, 2021
Table Number of Victim of Traffic Accident by Subdistrict in Konawe Utara Regency, 2021

Kecamatan Subdistrict	Jumlah Kecelakaan Number of Accident	Korban Kecelakaan / Number of Victim			
		Meninggal Dunia Passed Away	Luka Berat Seriously Injured	Luka Ringan Minor Injured	Jumlah Total
(1)	(2)	(3)	(4)	(5)	(6)
Sawa	1	-	-	2	3
Motui	5	1	-	6	12
Lembo	6	3	1	7	17
Lasolo	6	3	-	16	25
Wawolesea	1	-	-	1	2
Lasolo Kepulauan	-	-	-	-	-
Molawe	3	1	-	2	6
Asera	4	1	-	7	12
Andowia	5	-	-	5	10
Oheo	3	1	-	2	6
Langgikima	4	-	-	6	10
Wiwirano	2	2	-	1	5
Landawe	1	-	-	1	2
Konawe Utara	41	12	1	56	110

Sumber/Source: Polres Kabupaten Konawe Utara/Departmental Police of Konawe Utara Regency

PERTANIAN

Agriculture

BAB

Chapter

5

POPULASI TERNAK/ UNGGAS

Populations of Livestock and Poultry



Sumber: Dinas Pertanian dan Tanaman Pangan Kabupaten Konawe Utara

Source: Agriculture Food Corps Department Konawe Utara Regency

*Data Merupakan Angka Sementara/ Preliminary Figures

PRODUKSI PERIKANAN LAUT (Ton)

Sea Production (Ton)



IKAN
Fishes

14.700



KEPITING
Crabs

309,69



UDANG
Shrimps

152



LAINNYA
Others

580

PENJELASAN TEKNIS

1. Lahan sawah adalah lahan pertanian yang berpetak-petak dan dibatasi oleh pematang (galengan), saluran untuk menahan/ menyalurkan air, yang biasanya ditanami padi sawah tanpa memandang dari mana diperoleh atau status lahan tersebut. Lahan yang dimaksud termasuk lahan yang terdaftar di Pajak Bumi Bangunan, luran Pembangunan Daerah, lahan bengkok, lahan serobotan, lahan rawa yang ditanami padi dan lahan bekas tanaman tahunan yang telah dijadikan sawah, baik yang ditanami padi, palawija atau tanaman semusim lainnya.
2. Tegall/Kebun adalah lahan pertanian bukan sawah (lahan kering) yang ditanami tanaman semusim atau tahunan dan terpisah dengan halaman sekitar rumah serta penggunaannya tidak berpindah pindah.
3. Ladang/Huma adalah lahan pertanian bukan sawah (lahan kering) yang biasanya ditanami tanaman semusim dan penggunaannya hanya semusim atau dua musim, kemudian akan ditinggalkan bila sudah tidak subur lagi (berpindah-pindah). Kemungkinan lahan ini beberapa tahun kemudian akan dikerjakan kembali jika sudah subur.
4. Lahan yang sementara tidak diusahakan adalah lahan yang

TECHNICAL NOTES

1. *Wetland is agricultural land that separated by small dykes to resist water, where the main crop is usually wetland paddy without considering where it is got from or the status of the land. It includes the land that is registered at land income tax office, regional development contribution, 'bengkok' land, illegal ownership, swamps for rice cultivation, and annual crop land mark that has been used as rice field, which are both planted with paddy, secondary crops or the other seasonal crops.*
2. *Dry field/Garden is an dryland (unirrigated land) which is planted with seasonal or annual crops and separately from the yard around the house without shifting.*
3. *Unirrigated agricultural field / Shifting cultivation land is dryland (unirrigated land) that usually is cultivated for seasonal crops and utilized only for one or two seasons, then it will be left when it is not fertile (shifting). Maybe, this land will be used again in a few years if it has been fertile.*
4. *Temporarily unused land is land that is regularly used but*

biasanya diusahakan tetapi untuk sementara (lebih dari 1 (satu) tahun tetapi kurang dari atau sama dengan 2 (dua) tahun) tidak diusahakan, termasuk lahan sawah yang tidak diusahakan selama lebih dari 2 (dua) tahun.

5. Data pokok tanaman pangan yang dikumpulkan adalah luas panen dan produktivitas (hasil per hektar). Produksi tanaman pangan merupakan hasil perkalian antara luas panen dengan produktivitas. Pengumpulan data luas panen dilakukan setiap bulan dengan pendekatan area kecamatan di seluruh wilayah Indonesia. Pengumpulan data produktivitas dilakukan melalui pengukuran langsung pada plot ubinan berukuran 2½ m x 2½ m. Pengumpulan data produktivitas dilakukan setiap subround (empat bulanan) pada waktu panen petani.
6. Data produksi padi dan palawija yang disajikan adalah dalam kualitas: gabah kering giling (padi), pipilan kering (jagung), biji kering (kedelai dan kacang tanah), dan umbi basah (ubi kayu dan ubi jalar).
7. Tanaman sayuran dan buah-buahan semusim.

Tanaman sayuran semusim adalah tanaman sumber vitamin, garam mineral dan lain-lain yang dikonsumsi dari bagian tanaman yang berupa daun, bunga, buah, dan umbinya, yang berumur

temporarily (more than a year but less or equal than two years) is unused, it includes wetland that is not cultivated more than two years.

5. *The main food crops data collected consists of harvested area and productivity (yield per hectare). Food crops production is generated by harvested area multiplied by productivity. The harvested area data is collected every month using sub district area approach in all sub district in Indonesia. The productivity data collection is conducted by a direct measurement in 2½m x 2½m crop cutting plot. The productivity measurement is conducted in every subround (four monthly) at the time when farmers are harvesting their crops.*
6. *Production of paddy and secondary crops data are presented in the form of: dry unhusked rice (paddy), dry loose maize (maize), dry shells crops (soybeans and peanuts), and fresh roots (cassava and sweet potatoes).*
7. *Seasonal vegetable and fruit plants.*

Seasonal vegetable plants are plants which are the sources of vitamin, mineral salt, etc, consumed from the part of the plant in the form of leaf, flower, fruit, and root with the age of less than one year.

kurang dari satu tahun.

Tanaman buah-buahan semusim adalah tanaman sumber vitamin, garam mineral, dan lain-lain yang dikonsumsi dari bagian tanaman yang berupa buah, berumur kurang dari satu tahun, tidak berbentuk pohon/rumpun tetapi menjalar dan berbatang lunak.

8. Tanaman buah-buahan dan sayuran tahunan

Tanaman buah-buahan tahunan adalah tanaman sumber vitamin, garam mineral, dan lain-lain yang dikonsumsi dari bagian tanaman yang berupa buah dan merupakan tanaman tahunan.

Tanaman sayuran tahunan adalah tanaman sumber vitamin, garam mineral, dan lain-lain yang dikonsumsi dari bagian tanaman yang berupa daun dan atau buah yang berumur lebih dari satu tahun.

9. Tanaman biofarmaka adalah tanaman yang bermanfaat untuk obat-obatan, kosmetik, dan kesehatan yang dikonsumsi atau digunakan dari bagian-bagian tanaman seperti daun, batang, buah, umbi (rimpang) ataupun akar.
10. Tanaman hias adalah tanaman yang mempunyai nilai keindahan baik bentuk, warna daun, tajuk maupun bunganya, sering digunakan untuk penghias pekarangan dan lain sebagainya.
11. Luas panen tanaman hortikultura

Seasonal fruit plants are plants which are the sources of vitamin, mineral salt, etc, consumed from the part of the plant in the form of fruits. These plants are creeps with the age of less than one year.

8. *Annual fruit and vegetable plants.*

Annual fruit plants are plants which are the sources of vitamin, contained mineral salt, etc, consumed from the part of plant in the form of fruit and more than one year of age.

Annual vegetable plants are plants which are the sources of vitamin, contained mineral salt, etc, consumed from the part of the plant in the form of vegetable and more than one year of age.

9. *Medicinal plants are plants which are useful for medicine. It is consumed from part of the plant such as leaf, flower, fruit, tuber, and root.*
10. *Ornamental plants are plants which have a beauty value, either in shape, colour of leaf or crown of flower, and they are often used as a yard decorator.*
11. *Harvested area of horticulture*

adalah luas tanaman sayuran, buah-buahan, biofarmaka, dan tanaman hias yang diambil hasilnya/dipanen pada periode pelaporan.

12. Luas panen untuk tanaman sayuran adalah luas tanaman yang dipanen sekaligus/habis/dibongkar dan luas tanaman yang dipanen berkali-kali (lebih dari satu kali)/belum habis.
13. Tanaman yang dipanen sekaligus/habis/dibongkar adalah tanaman yang sehabis panen langsung dibongkar/dicabut, terdiri dari bawang merah, bawang putih, bawang daun, kentang, kol/kubis, kembang kol, petsai/sawi, wortel, lobak, dan kacang merah.
14. Tanaman yang dipanen berkali-kali (lebih dari satu kali)/belum habis adalah tanaman yang pemanenannya lebih dari satu kali dan biasanya dibongkar apabila panen terakhir sudah tidak memadai lagi, terdiri dari: kacang panjang, cabe besar, cabe rawit, jamur, tomat, terung, buncis, ketimun, labu siam, kangkung, bayam, melon, semangka, dan blewah.
15. Produksi hortikultura adalah hasil menurut bentuk produk dari setiap tanaman sayuran, buah-buahan, biofarmaka dan tanaman hias yang diambil berdasarkan luas yang dipanen/tanaman yang menghasilkan pada bulan/triwulan laporan.
16. Data perkebunan besar

is area which vegetable, fruit, medicinal and ornamental plant of crop harvested during the period of report.

12. Harvested area of vegetables is area of entirely plant harvested/demolished and plant harvested several times/undemolished.
13. Entirely plants harvested/demolished are plants usually harvested once and demolished to be substituted by other plants, consisting of: shallots, garlic, leeks, potato, cabbage, cauli flower, mustard green, carrots, chinese radish, and red kidney beans.
14. Plants harvested several times/undemolished are plants usually harvested more than once and demolished in the case that the last harvest was economically not profitable. They consist of : yard long beans, chili, small chili, mushroom, tomatoes, egg plant, frech beans, cucumber, pumpkin/chajota, swamp cabbage, spinach, melon, watermelon, and blewah.
15. Horticulture production is the standard production quantity form of vegetable, fruit, medicinal and ornamental plant based on harvested area/the number of production plants reported monthly/quarterly.
16. Data on estates are collected by the

dikumpulkan oleh BPS setiap bulan secara lengkap (sensus bulanan) dengan sistem surat pos. Khusus untuk tanaman kelapa, cengkeh, dan kapok, datanya diperoleh dari Direktorat Jenderal Perkebunan. Data perkebunan rakyat juga diperoleh dari Direktorat Jenderal Perkebunan.

17. Penghitungan luas tanaman perkebunan besar adalah pada keadaan akhir tahun dan tidak termasuk yang luasnya kurang dari 5 hektar.
 18. Bentuk produksi perkebunan adalah; karet kering (karet), daun kering (teh dan tembakau), biji kering (kopi dan coklat), kulit kering (kayu manis dan kina), serat kering (rami), bunga kering (cengkeh), refined sugar (tebu dari perkebunan besar), gula mangkok (tebu dari perkebunan rakyat), ekivalen kopra (kopra), biji dan bunga (pala) serta minyak daun (sereh).
 19. Persediaan akhir tahun produksi perkebunan besar bukan merupakan cadangan penyangga (buffer stock).
 20. Data Statistik Kehutanan sebagian besar merupakan data sekunder yang bersumber dari Kementerian Kehutanan.
 21. Kawasan hutan adalah wilayah tertentu yang berupa hutan, yang ditunjuk dan atau ditetapkan oleh pemerintah untuk dipertahankan keberadaannya sebagai hutan tetap. Hal ini untuk menjamin
- BPS every month on complete basis through a mailing system. Data on coconut, clove, and kapok, as well as on smallholder plantation, are acquired from the Directorate General of Estates.*
17. *Planted areas of estates refer to condition at the end of the year, and exclude areas less than 5 hectares.*
 18. *Production of estates crops are follows: dry rubber (rubber); dry leaves (tea and tobacco); dry beans (coffee and cocoa); dry bark (cassia vera and cinchona); dry fibre (rosella); dry flowers/buds (cloves); refined sugar (sugar cane from estate); cup sugar (sugar cane from smallholders); copra (copra); seeds and buds (nutmeg); and leaf oil (citronella).*
 19. *The production availability of estates at the end of year is not the buffer stock.*
 20. *Most of forestry statistics are secondary data obtained from the Ministry of Forestry.*
 21. *Forest Area is a specific territory of forest ecosystem determined and or decided by the government as a permanent forest. Such decision is important to maintain the size of forest area and to ensure*

- kepastian hukum mengenai status kawasan hutan, letak batas dan luas suatu wilayah tertentu yang sudah ditunjuk menjadi kawasan hutan tetap.
22. Kawasan hutan Indonesia ditetapkan oleh Menteri Kehutanan dalam bentuk Surat Keputusan Menteri Kehutanan tentang Penunjukan Kawasan Hutan dan Perairan Kabupaten. Penunjukan Kawasan Hutan ini disusun berdasarkan hasil pemaduserasian antara Rencana Tata Ruang Wilayah Kabupaten (RTRWP) dengan Tata Guna Hutan Kesepakatan (TGHK).
 23. Penunjukan kawasan hutan mencakup pula kawasan perairan yang menjadi bagian dari Kawasan Suaka Alam (KSA) dan Kawasan Pelestarian Alam (KPA).
 24. Kawasan Suaka Alam (KSA) adalah kawasan dengan ciri khas tertentu, baik di darat maupun di perairan yang mempunyai fungsi pokok sebagai kawasan pengawetan keanekaragaman tumbuhan dan satwa serta ekosistemnya, yang juga berfungsi sebagai wilayah sistem penyangga kehidupan.
 25. Kawasan Pelestarian Alam (KPA) adalah kawasan dengan ciri khas tertentu, baik di darat maupun di perairan yang mempunyai fungsi pokok perlindungan sistem penyangga kehidupan, pengawetan keanekaragaman jenis tumbuhan dan satwa, *its legitimation and boundary demarcation of permanent forest.*
 22. *Indonesian forest area is determined by the Minister of Forestry in the format of Ministerial Decree on the Designation of Provincial Forest Area and Inland Water, Coastal and Marine Ecosystem. The designation of Forest Area is formulated based on integrated and harmonized of Provincial Spatial Planning (RTRWP) and Forest Land Use by Concensus (TGHK).*
 23. *The designation of forest area in some cases also cover inland water, coastal and marine ecosystem that may become part of Sanctuary Reserve Area (KSA) and Nature Conservation Area (KPA).*
 24. *A Sanctuary Reserve Area is a specific terrestrial or aquatic area having specific criteria for preserving biodiversity plant and animal as well as ecosystem, which also serve as life support system.*
 25. *A Nature Conservation area is a specific terrestrial or aquatic area whose main function is to serve life support system and preserve diversity of plant and animal species, as well as to provide a sustainable utilization of living resources and their ecosystems.*

serta pemanfaatan secara lestari sumber daya alam hayati dan ekosistemnya.

26. Berdasarkan Undang-Undang No. 41 Tahun 1999 tentang Kehutanan, kawasan hutan dibagi ke dalam kelompok Hutan Konservasi, Hutan Lindung, dan Hutan Produksi.
27. Hutan Konservasi adalah kawasan hutan dengan ciri khas tertentu, yang mempunyai fungsi pokok pengawetan keanekaragaman tumbuhan dan satwa serta ekosistemnya.
28. Hutan Lindung adalah kawasan hutan yang mempunyai fungsi pokok sebagai perlindungan sistem penyangga kehidupan untuk mengatur tata air, mencegah banjir, mengendalikan erosi, mencegah intrusi air laut, dan memelihara kesuburan tanah.
29. Hutan Produksi adalah kawasan hutan yang mempunyai fungsi pokok memproduksi hasil hutan. Hutan produksi terdiri dari Hutan Produksi Tetap (HP), Hutan Produksi Terbatas (HPT), dan Hutan Produksi yang dapat dikonversi.
30. Hutan Konservasi terdiri dari:
 - Kawasan suaka alam berupa Cagar Alam (CA) dan Suaka Margasatwa (SM); kawasan pelestarian alam berupa Taman Nasional (TN), Taman Hutan Raya (THR), dan Taman Wisata Alam (TWA);
 - Taman Buru adalah kawasan
26. *In accordance to the Act on Forestry No. 41/1999, forest area is categorized as Conservation Forest, Protection Forest and Production Forest.*
27. *Conservation Forest is a forest area having specific characteristic established for the purposes of conservation of animal and plant species as well as their ecosystem.*
28. *Protection Forest is a forest area designated to serve life support system, maintain hydrological system, prevent of flood, erosion control, seawater intrusion, and maintain soil fertility.*
29. *Production Forest is a forest area designated mainly to promote sustainable forest production. Production forest is classified as permanent production forest, limited production forest, and convertible production forest.*
30. *Conservation Forest is divided into: Sanctuary Reserve area consists of Strict Nature Reserve and Wildlife Sanctuary. Nature conservation area consists of National Park (TN), Grand Forest Park (THR), and Nature Recreation Park (TWA); Game Hunting Park (TB) Game Hunting Park is forest area devoted*

- hutan yang ditetapkan sebagai tempat wisata berburu.
31. Penetapan lahan kritis mengacu pada lahan yang telah sangat rusak karena kehilangan penutupan vegetasinya, sehingga kehilangan atau berkurang fungsinya sebagai penahan air, pengendali erosi, siklus hara, pengatur iklim mikro, dan retensi karbon. Berdasarkan kondisi vegetasinya, kondisi lahan dapat diklasifikasikan sebagai: sangat kritis, kritis, agak kritis, potensial kritis, dan kondisi normal.
 32. Reboisasi atau rehabilitasi hutan bertujuan untuk menghutankan kembali kawasan hutan yang kritis di wilayah daerah aliran sungai (DAS) yang dilaksanakan bersama masyarakat secara partisipatif.
 33. Pemanfaatan hasil hutan kayu adalah segala bentuk usaha yang memanfaatkan dan mengusahakan hasil hutan kayu dengan tidak merusak lingkungan dan tidak mengurangi fungsi pokok hutan. Kegiatan ini hanya dapat dilaksanakan pada areal hutan yang memiliki potensi untuk dilakukan kegiatan pemanfaatan hasil hutan kayu dan dapat dilaksanakan setelah diperoleh izin usaha.
 34. Izin Usaha Pemanfaatan Hasil Hutan Kayu (IUPHHK) pada hutan alam adalah izin untuk *for game hunting recreation..*
 31. *Critical land refers to a piece of land severely damaged due to lost of its vegetation cover so that its functions as water retention, erosion control, nutrient cycling, micro climate regulator and carbon retention are completely depleted. Based upon its vegetation condition, the land could be classified as : very critical, critical, slight critical, potential critical, and normal condition.*
 32. *Reforestation or forest rehabilitation is intended to rehabilitate the critical land inside forest area or watershed to improve their ecological and hydrological functions. The activities were conducted with active participation of local communities who live nearby the target area.*
 33. *Commercial utilization of timber as forest product is activities to utilize timber without destructing the environment and undermining the main functions of the forest area. Those activities could only be executed in forest area with high commercial timber value with license.*
 34. *The license to commercially utilize timber in natural forest is license to utilize production forest for*

memanfaatkan hutan produksi yang kegiatannya terdiri dari pemanenan atau penebangan, penanaman, pemeliharaan, pengamanan, pengolahan, dan pemasaran hasil hutan kayu. IUPHHK dapat diberikan kepada perorangan, koperasi, badan usaha swasta, dan BUMN/BUMD.

35. Produksi hasil hutan utama yang dihasilkan dari hutan adalah kayu bulat. Produksi kayu bulat ini dihasilkan dari hutan alam melalui kegiatan perusahaan Hak Pengusahaan Hutan (HPH/IUPHHK), kegiatan ijin pemanfaatan kayu (IPK) dalam rangka pembukaan wilayah hutan, pembangunan Hutan Tanaman Industri (HTI), serta kegiatan hutan rakyat.
 36. Kayu Gergajian merupakan kayu hasil konversi kayu bulat dengan menggunakan mesin gergaji, mempunyai bentuk yang teratur dengan sisi-sisi sejajar dan sudut-sudutnya siku dengan ketebalan tidak lebih dari 6 cm dan kadar air tidak lebih dari 18 persen. Kayu gergajian yang diolah langsung dari kayu bulat, wajib didukung dengan dokumen yang sah.
 37. Kayu Lapis adalah panel kayu yang tersusun dari lapisan veneer dibagian luarnya, sedangkan dibagian intinya (core) bisa berupa veneer atau material lain, diikat dengan lem kemudian di-press (ditekan) sedemikian rupa sehingga menjadi panel yang
- which the activities consist of harvesting or felling, planting, tending, protecting, processing, and marketing. The license could be granted to individuals, cooperatives, private companies, state-owned enterprises/local government-owned enterprises.*
35. *The main product of commercial forest operation is log. The log is harvested from various sources such as natural forest granted to concessionaires (IUPHHK/HPH), land clearing activities (IPK), industrial forest plantation (HTI) and community forest.*
 36. *Sawn Timber Constitutes a sawmill product derived from logs as raw material. The product is characterized with regular forms having parallel sides at right angle to each other, thickness not more than 6 cm and moisture content not to exceed 18 percent. Sawn timber produced directly from logs must be certified by a legal document.*
 37. *Plywood is wood panel consisting of layers pressed together in between veneers; the core may be veneer or some other material, bound together with glue and pressed tightly together to make a strong panel. Included to this definition is plywood covered with*

- kuat. Termasuk dalam artian ini adalah kayu lapis yang dilapisi lagi dengan material lain.
38. Data populasi ternak bersumber dari Direktorat Jenderal Peternakan dan Kesehatan Hewan Kementerian Pertanian, sedangkan jumlah pemotongan ternak merupakan hasil Survei Laporan Pemotongan Ternak. Pengumpulan data pemotongan ternak dilakukan secara lengkap setiap triwulan di seluruh Rumah Potong Hewan (RPH) dan Tempat Pemotongan Hewan (TPH) yang ada di Indonesia. Pada tahun 2013 jumlah Dokumen RPH/TPH hasil pencacahan yang diolah sebanyak 4.033.
 39. Data statistik perikanan merupakan data sekunder yang bersumber dari Direktorat Jenderal Perikanan Tangkap dan Direktorat Jenderal Budidaya. Statistik perikanan dibedakan atas data Perikanan Tangkap dan Perikanan Budidaya. Perikanan Tangkap diklasifikasikan atas penangkapan ikan di laut dan penangkapan ikan di perairan umum. Perikanan Budidaya diklasifikasikan atas jenis budidaya yaitu budidaya laut, tambak, kolam, karamba, jaring apung, dan sawah.
 40. Rumah Tangga Perikanan Tangkap adalah rumah tangga yang melakukan kegiatan penangkapan ikan/binatang air lainnya/tanaman air dengan *other materials.*
 38. *Data of domestic livestock population are obtain from the Directorate General of Livestock and Animal Health Service, while data on the number of animals slaughtered are based on the quarterly survey conducted by BPS. This survey is a complete enumeration on all slaughterhouses and abattoirs in Indonesia. There are 4.033 covered in 2013.*
 39. *Fishery Statistics are secondary data obtained from the Directorate General of Capture Fisheries and Directorate General of Aquaculture. Fishery statistics are categorized into capture fisheries and aquaculture. Capture fisheries are further classified into marine capture fisheries and inland open water capture fisheries. Aquaculture are further classified into several types of culture: marine culture, brackish water pond, fresh water pond, cage, floating net, and fish breeding in paddy fields.*
 40. *A capture fishery household is a household conducting activities in catching fishes/other aquatic animals/aquatic plants, for which the products are wholly or partly to*

tujuan sebagian/seluruh hasilnya untuk dijual.

41. Rumah Tangga Perikanan Budidaya adalah rumah tangga yang melakukan kegiatan budidaya ikan/binatang air lainnya/tanaman air dengan tujuan sebagian/seluruh hasilnya untuk dijual.

be sold.

41. *An aquaculture fishery household is a household conducting activities in culturing fishes/other aquatic animals/aquatic plants, for which the products are wholly or partly to be sold. different types of parameters.*

<https://konutkab.bps.go.id>

ULASAN

DESCRIPTION

5.1. HORTIKULTURA

Tahun 2021 produksi tanaman sayuran di Kabupaten Konawe Utara didominasi oleh komoditas terung sebesar 21.090 kwintal, produksi tanaman biofarmaka didominasi oleh komoditas Lengkuas 16.618 kg, dan untuk tanaman buah-buahan produksi terbesar di hasilkan oleh pisang sebanyak 2.711 kwintal.

5.1. HORTICULTURE

In 2021 production Vegetables in Kabupaten Konawe Utara is dominated by eggplant commodity of 21.090 quintal, Medical plants dominated by Galanga 16.618 kg, and for the largest fruit production plants produced by banana as much as 2.711 quintals.

5.2. PERKEBUNAN

Luas panen perkebunan Kabupaten Konawe Utara tahun 2021 secara keseluruhan mencapai 29.846,3 ha, dimana untuk jenis tanaman yang menggunakan area terluas adalah tanaman kelapa sawit seluas 23.293,3 Ha. Kemudian untuk hasil produksi tanaman perkebunan yang terbesar sampai adalah tanaman kelapa sawit 1.698,8 ton.

5.2. ESTATE CROPS

The harvested area of Estate Crops in Kabupaten Konawe Utara 2021 totaled 29.846,3 ha, which for the type of plants that use the largest area is the oil palm area of 23.293,3 ha. Then for the largest production of plantation crops is oil palm plants 1.698,8 tons.

5.3. PETERNAKAN

Populasi ternak di Kabupaten Konawe Utara tahun 2021 dapat dilihat pada 3 (tiga) jenis ternak yaitu sapi potong, kambing, dan kerbau dimana jumlah populasi masing-masing ternak tersebut adalah sebagai berikut; sapi potong sebanyak 12.406 ekor kemudian kambing sebanyak 4.871 ekor, dan kerbau sebanyak 415 ekor.

5.3. LIVESTOCK

Livestock population of Kabupaten Konawe Utara in 2021 can be seen in three types of livestock are beef cattle, goats, and buffaloes where the total population of each farm is as follows; beef cattle populations are 12.406, then the goats populations are 4.871, then the buffaloes populations are 415.

Kemudian untuk populasi unggas di Kabupaten Konawe Utara tahun 2021 dapat dilihat pada 5 (lima) jenis unggas yaitu ayam kampung, ayam petelur, ayam

Then on the poultry population in the Kabupaten Konawe Utara 2021 can be seen in 5 (five) types of poultry , native chickens, layers , broilers, quails and ducks , where the total population of each of these poultry are as follows ; native chickens are 159.875, then

pedaging, puyuh, dan itik, dimana jumlah populasi masing-masing unggas tersebut adalah sebagai berikut; ayam kampung sebanyak 159.875 ekor, kemudian ayam pedaging sebanyak 7.887 ekor, ayam petelur sebanyak 43.000 ekor, puyuh sebanyak 300 ekor dan itik sebanyak 1.000 ekor.

5.4. PERIKANAN

Pada tahun 2020 produksi perikanan laut mencapai 9.685,76 ton, dan pada tahun 2021 mengalami peningkatan 5.614,73 ton menjadi sebesar 15.300,49 ton. Dengan kecamatan tertinggi terdapat di lasolo 3.819,28 ton, dan kecamatan terendah terdapat di landawe 35,95 ton.

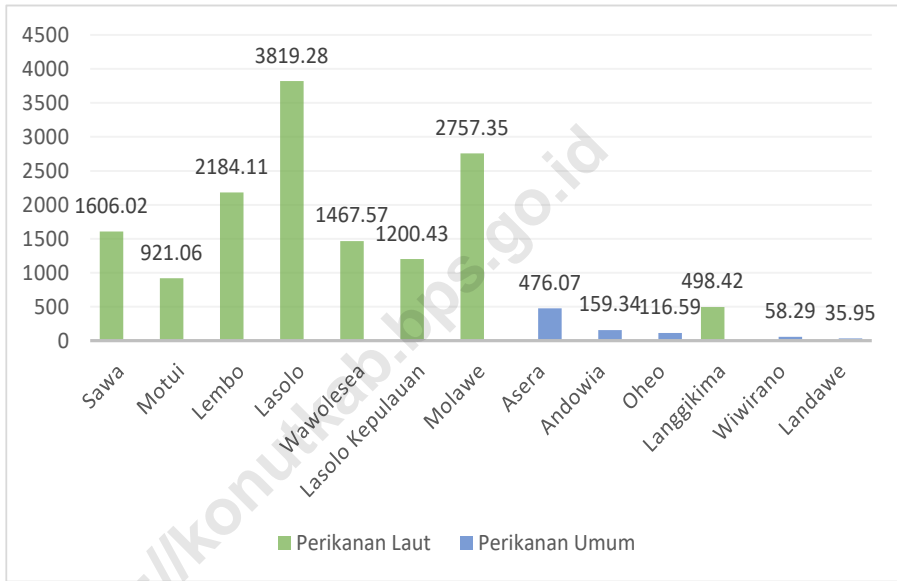
7.887 broilers, layers are 43.000, quails are 300 and ducks are 1.000.

5.4. FISHERY

In 2020 marine fisheries production reached 9.685,76 tons, and in 2021 increased 5.614,73 tons to 15.300,49 tons. the highest production is in lasolo subdistrict 3.819,28 tons and the lowest production is in landawe subdistrict 35,95 tons.

Gambar 5.1
Figures

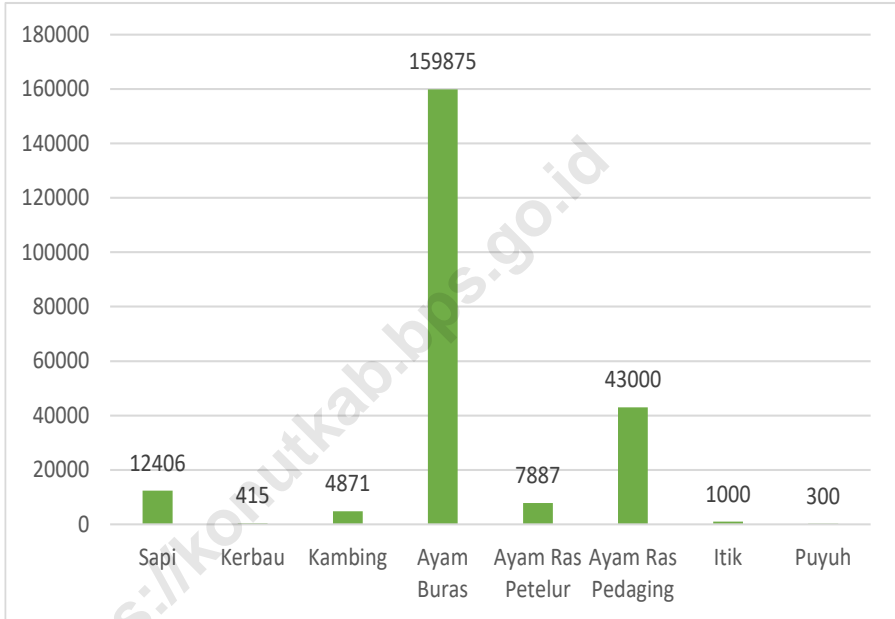
Produksi Perikanan Tangkap Menurut Kecamatan dan Subsektor di Kabupaten Konawe Utara (Ton), 2021
Capture Fisheries Production by Subdistrict and Subsector in Konawe Utara Regency (Ton), 2021



Sumber/Source: Dinas Kelautan dan Perikanan Kabupaten Konawe Utara/Marine Affairs and Fisheries Department of Konawe Utara Regency

Gambar 5.2
Figures

Jumlah Populasi Ternak/Unggas Menurut Jenisnya di Kabupaten Konawe Utara, 2021¹
Population of Livestock and Poultry by Type in Konawe Utara Regency, 2021¹



Catatan/Note: ¹Data merupakan Angka Sementara / Preliminary Figures

Sumber/Source: Dinas Pertanian dan Tanaman Pangan Kabupaten Konawe Utara/Agricultural and Food Corps
Department of Konawe Utara Regency

5.1 HORTIKULTURA
HORTICULTURE

Tabel 5.1.1 **Luas Panen Tanaman Sayuran Menurut Kecamatan dan Jenis Tanaman (ha) di Kabupaten Konawe Utara, 2020 dan 2021**
Harvested Area of Vegetables by Subdistrict and Kind of Plant (ha) in Konawe Utara Regency, 2020 and 2021

Kecamatan Subdistrict	Bawang Merah/Shallot		Cabai Besar Chili/Big Chili	
	2020	2021*	2020	2021*
(1)	(2)	(3)	(4)	(5)
Sawa	-	-	-	-
Motui	-	-	-	-
Lembo	2	2	-	-
Lasolo	2	1	-	-
Wawolesea	-	-	-	-
Lasolo Kepulauan	-	-	-	-
Molawe	1	4	-	-
Asera	-	-	-	-
Andowia	-	-	1	-
Oheo	-	-	-	-
Langgikima	-	-	-	-
Wiwirano	3	10	8	4
Landawe	8	5	7	4
Konawe Utara	15	22	16	8

Lanjutan Tabel/Continued Table 5.1.1

Kecamatan Subdistrict	Cabai Rawit Chili/Cayenne Pepper		Kentang Potato	
	2020	2021*	2020	2021*
(1)	(6)	(7)	(8)	(9)
Sawa	1	3	-	-
Motui	-	2	-	-
Lembo	1	3	-	-
Lasolo	3	3	-	-
Wawolesea	3	3	-	-
Lasolo Kepulauan	-	-	-	-
Molawe	-	3	-	-
Asera	1	2	-	-
Andowia	3	3	-	-
Oheo	1	2	-	-
Langgikima	1	2	-	-
Wiwirano	7	9	-	-
Landawe	7	4	-	-
Konawe Utara	28	44	0	0

Lanjutan Tabel/*Continued Table 5.1.1*

Kecamatan Subdistrict	Kubis Cabbage		Tomat Tomato	
	2020	2021*	2020	2021*
(1)	(10)	(11)	(12)	(13)
Sawa	-	-	3	4
Motui	-	-	1	2
Lembo	-	-	3	3
Lasolo	-	-	4	2
Wawolesea	-	-	2	2
Lasolo Kepulauan	-	-	-	-
Molawe	1	-	4	3
Asera	-	-	2	1
Andowia	-	-	4	2
Oheo	-	-	3	3
Langgikima	-	-	3	3
Wiwirano	-	-	3	3
Landawe	-	-	3	3
Konawe Utara	1	0	33	31

Lanjutan Tabel/*Continued Table 5.1.1*

Kecamatan Subdistrict	Bawang Putih Garlic		Terung/Eggplant		Kangkung Water Spinach	
	2020	2021*	2020	2021*	2020	2021*
(1)	(14)	(15)	(16)	(17)	(18)	(19)
Sawa	-	-	4	4	4	7
Motui	-	-	4	4	4	7
Lembo	-	-	4	4	3	6
Lasolo	-	-	4	4	4	5
Wawolesea	-	-	4	4	2	2
Lasolo Kepulauan	-	-	-	-	-	-
Molawe	-	-	3	4	3	5
Asera	-	-	5	3	5	4
Andowia	-	-	5	5	4	6
Oheo	-	-	4	4	3	6
Langgikima	-	-	4	5	4	6
Wiwirano	-	-	4	4	4	6
Landawe	-	-	3	3	3	6
Konawe Utara	0	0	46	48	40	66

Catatan/Note: *Data merupakan Angka Sementara / Preliminary Figures

Sumber/Source: BPS, Statistik Pertanian Hortikultura SPH-SBS/BPS-Statistics Indonesia, Agricultural Statistic for Horticulture SPH-SBS

Tabel
Table 5.1.2

Produksi Tanaman Sayuran Menurut Kecamatan dan Jenis Tanaman (kuintal) di Kabupaten Konawe Utara, 2020 dan 2021

Production of Vegetables by Subdistrict and Kind of Plant (quintal) in Konawe Utara Regency, 2020 dan 2021

Kecamatan Subdistrict	Bawang Merah/Shallot		Cabai Besar Chili/Big Chili	
	2020	2021*	2020	2021*
(1)	(2)	(3)	(4)	(5)
Sawa	-	-	-	-
Motui	-	-	-	-
Lembo	225	150	-	-
Lasolo	120	70	-	-
Wawolesea	-	-	-	-
Lasolo Kepulauan	-	-	-	-
Molawe	75	300	-	-
Asera	-	-	-	-
Andowia	-	-	50	-
Oheo	-	-	-	-
Langgikima	-	-	-	-
Wiwirano	400	750	1 250	450
Landawe	700	375	1 150	350
Konawe Utara	1 520	1 645	2 450	800

Lanjutan Tabel/*Continued Table 5.1.2*

Kecamatan Subdistrict	Cabai Rawit <i>Chili/Cayenne Pepper</i>		Kentang <i>Potato</i>	
	2020	2021*	2020	2021*
(1)	(6)	(7)	(8)	(9)
Sawa	50	900	-	-
Motui	-	600	-	-
Lembo	75	900	-	-
Lasolo	1 075	750	-	-
Wawolesea	1 075	750	-	-
Lasolo Kepulauan	-	-	-	-
Molawe	-	750	-	-
Asera	75	500	-	-
Andowia	375	600	-	-
Oheo	75	600	-	-
Langgikima	100	600	-	-
Wiwirano	1 100	1 800	-	-
Landawe	1 150	1 650	-	-
Konawe Utara	5 150	10 400	0	0

Lanjutan Tabel/*Continued Table* 5.1.2

Kecamatan Subdistrict	Kubis Cabbage		Tomat Tomato	
	2020	2021*	2020	2021*
(1)	(10)	(11)	(12)	(13)
Sawa	-	-	530	1 200
Motui	-	-	175	560
Lembo	-	-	950	1 000
Lasolo	-	-	850	300
Wawolesea	-	-	220	300
Lasolo Kepulauan	-	-	-	-
Molawe	100	-	850	1 000
Asera	-	-	500	400
Andowia	-	-	800	600
Oheo	-	-	850	700
Langgikima	-	-	1 750	1 225
Wiwirano	-	-	566	576
Landawe	-	-	750	1 100
Konawe Utara	100	0	8 791	8 961

Lanjutan Tabel/Continued Table 5.1.2

Kecamatan Subdistrict	Bawang Putih Garlic		Terung/Eggplant		Kangkung Water Spinach	
	2020	2021*	2020	2021*	2020	2021*
(1)	(14)	(15)	(16)	(17)	(18)	(19)
Sawa	-	-	1 875	1 950	475	650
Motui	-	-	1 725	1 800	425	550
Lembo	-	-	1 800	1 950	425	770
Lasolo	-	-	1 740	1 350	500	450
Wawolesea	-	-	1 190	1 800	175	150
Lasolo Kepulauan	-	-	-	-	-	-
Molawe	-	-	1 575	1 650	389	650
Asera	-	-	1 530	1 080	350	330
Andowia	-	-	2 800	1 830	900	1 120
Oheo	-	-	1 380	1 540	700	1 000
Langgikima	-	-	1 700	2 540	575	500
Wiwirano	-	-	1 375	1 950	425	559
Landawe	-	-	1 575	1 650	350	500
Konawe Utara	0	0	20 265	21 090	5 689	7 229

Catatan/Note: *Data merupakan Angka Sementara / Preliminary Figures

Sumber/Source: BPS, Statistik Pertanian Hortikultura SPH-SBS/BPS-Statistics Indonesia, Agricultural Statistic for Horticulture SPH-SBS

Tabel
Table 5.1.3

Luas Panen Tanaman Sayuran dan Buah–Buahan Semusim Menurut Jenis Tanaman (ha) di Kabupaten Konawe Utara, 2018–2021
Harvested Area of Seasonal Vegetables and Fruits by Kind of Plant (ha) in Konawe Utara Regency, 2018–2021

Jenis Tanaman Kind of Plants	2018	2019	2020	2021*
(1)	(2)	(3)	(4)	(5)
Bawang Merah / Shallot	1,00	7,00	15,00	22
Kubis / Cabbage	-	-	1,00	-
Kembang Kol / Cauliflower	-	-	1,00	4
Petsai / Chinese Cabbage	17,00	6,00	4,00	5
Kacang Panjang / Yardlong Bean	102,00	69,00	41,00	49
Cabai Besar / Chili (Capsicum Annum)	8,00	6,00	16,00	8
Cabai Rawit / Chili (Capsicum Frutescens)	43,00	33,00	28,00	44
Cabai / Chili	51,00	39,00	44,00	52
Tomat / Tomato	78,00	59,00	33,00	31
Terung / Eggplant	87,00	54,00	46,00	48
Buncis / Green Bean	4,00	5,00	4,00	1
Ketimun / Cucumber	13,00	10,00	2,00	1
Kangkung / Kale	129,00	41,00	40,00	66
Bayam / Spinach	121,00	43,00	39,00	51
Melon / Melon	1,00	2,00	1,00	-
Semangka / Watermelon	1,00	2,00	2,00	-

Catatan/Note: *Data merupakan Angka Sementara / Preliminary Figures

Sumber/Source: BPS, Statistik Pertanian Hortikultura SPH-SBS/BPS-Statistics Indonesia, Agricultural Statistic for Horticulture SPH-SBS

Tabel
Table 5.1.4

Produksi Tanaman Sayuran dan Buah–Buahan Semusim Menurut Jenis Tanaman (kuintal) di Kabupaten Konawe Utara, 2018–2021
Production of Seasonal Vegetables and Fruits by Kind of Plant (quintal) in Konawe Utara Regency, 2018–2021

Jenis Tanaman <i>Kind of Plants</i>	2018	2019	2020	2021*
(1)	(2)	(3)	(4)	(5)
Bawang Merah / <i>Shallot</i>	5	527	1 520	1 645
Kubis / <i>Cabbage</i>	-	-	100	-
Kembang Kol / <i>Cauliflower</i>	-	-	55	440
Petsai / <i>Chinese Cabbage</i>	147	454	450	480
Kacang Panjang / <i>Yarldlong Bean</i>	1 420	10 462	7 920	8 125
Cabai Besar / <i>Chili (Capsicum Annum)</i>	80	422	2 450	800
Cabai Rawit / <i>Chili (Capsicum Frutescens)</i>	44	3 797	5 150	10 400
Cabai / <i>Chili</i>	52	4 219	7 600	11 200
Tomat / <i>Tomato</i>	1 121	17 221	8 791	8 961
Terung / <i>Eggplant</i>	3 739	18 886	20 265	21 090
Buncis / <i>Green Bean</i>	410	728	450	100
Ketimun / <i>Cucumber</i>	250	2 827	850	160
Kangkung / <i>Kale</i>	1 093	7 741	5 689	7 229
Bayam / <i>Spinach</i>	1 046	3 607	5 385	6 601
Melon / <i>Melon</i>	9	733	500	-
Semangka / <i>Watermelon</i>	43	1 410	760	-

Catatan/Note: *Data merupakan Angka Sementara / *Preliminary Figures*

Sumber/Source: BPS, Statistik Pertanian Hortikultura SPH-SBS/BPS-Statistics Indonesia, *Agricultural Statistic for Horticulture SPH-SBS*

Tabel
Table 5.1.5

Luas Panen Tanaman Biofarmaka Menurut Kecamatan dan Jenis Tanaman (m²) di Kabupaten Konawe Utara, 2020 dan 2021
Harvested Area of Medicinal Plants by Subdistrict and Kind of Plant (m²), 2020 and 2021

Kecamatan Subdistrict	Jahe/Ginger		Laos/Lengkuas/Galanga	
	2020	2021*	2020	2021*
(1)	(2)	(3)	(4)	(5)
Sawa	250	100	150	250
Motui	100	100	170	300
Lembo	60	100	180	600
Lasolo	220	100	250	600
Wawolesea	-	-	100	18
Lasolo Kepulauan	-	-	-	-
Molawe	50	100	120	150
Asera	50	-	200	-
Andowia	150	50	170	54
Oheo	130	50	150	600
Langgikima	200	100	230	450
Wiwirano	550	200	350	36
Landawe	270	100	140	300
Konawe Utara	2 030	1 000	2 210	3 408

Lanjutan Tabel/Continued Table 5.1.5

Kecamatan Subdistrict	Kencur/East Indian Galangal		Kunyit/Turmeric	
	2020	2021*	2020	2021*
(1)	(6)	(7)	(8)	(9)
Sawa	100	-	150	100
Motui	130	-	120	200
Lembo	-	-	230	150
Lasolo	-	-	130	100
Wawolesea	-	-	150	100
Lasolo Kepulauan	-	-	-	-
Molawe	-	-	120	100
Asera	-	-	70	50
Andowia	80	-	110	150
Oheo	-	-	130	100
Langgikima	-	-	100	100
Wiwirano	-	-	150	50
Landawe	-	-	220	100
Konawe Utara	310	0	1 680	1 300

Sumber/Source: BPS, Statistik Pertanian Hortikultura SPH-SBS/BPS-Statistics Indonesia, Agricultural Statistic for Horticulture SPH-SBS

Tabel
Table 5.1.6

Produksi Tanaman Biofarmaka Menurut Kecamatan dan Jenis Tanaman (kg) di Kabupaten Konawe Utara, 2020 dan 2021

Production of Medicinal Plants by Subdistrict and Kind of Plant (kg) in Konawe Utara Regency, 2020 and 2021

Kecamatan Subdistrict	Jahe/Ginger		Laos/Lengkuas/Galanga	
	2020	2021*	2020	2021*
(1)	(2)	(3)	(4)	(5)
Sawa	96	524	800	1 400
Motui	24	524	1 076	2 400
Lembo	29	536	1 290	1 950
Lasolo	1 080	650	2 010	2 100
Wawolesea	-	-	97	162
Lasolo Kepulauan	-	-	-	-
Molawe	300	750	960	1 500
Asera	24	-	162	144
Andowia	78	48	150	252
Oheo	68	48	1 560	2 600
Langgikima	1 650	1 200	1 890	1 950
Wiwirano	324	156	342	360
Landawe	142	96	1 050	1 800
Konawe Utara	3 814	4 532	11 387	16 618

Lanjutan Tabel/Continued Table 5.1.6

Kecamatan Subdistrict	Kencur/East Indian Galangal		Kunyit/Turmeric	
	2020	2021*	2020	2021*
(1)	(6)	(7)	(8)	(9)
Sawa	51	-	146	132
Motui	291	-	122	220
Lembo	-	-	1 595	800
Lasolo	-	-	580	600
Wawolesea	-	-	140	132
Lasolo Kepulauan	-	-	-	-
Molawe	-	-	580	600
Asera	-	-	380	400
Andowia	46	-	386	800
Oheo	-	-	122	110
Langgikima	-	-	500	500
Wiwirano	-	-	131	88
Landawe	-	-	980	700
Konawe Utara	388	0	5 662	5 082

Catatan/Note: *Data merupakan Angka Sementara / Preliminary Figures

Sumber/Source: BPS, Statistik Pertanian Hortikultura SPH-SBS/BPS-Statistics Indonesia, Agricultural Statistic for Horticulture SPH-SBS

Tabel
Table 5.1.7

Luas Panen Tanaman Biofarmaka Menurut Jenis Tanaman (m²) di Kabupaten Konawe Utara, 2018–2021
Harvested Area of Medicinal Plants by Kind of Plant (m²), 2018–2021

Jenis Tanaman Kind of Plants	2018	2019	2020	2021*
(1)	(2)	(3)	(4)	(5)
Dlingo/Dringo/ Sweet Root	-	-	-	-
Jahe/ Ginger	1 230,00	805,00	2 030 ,00	1 000
Kapulaga/ Java Cardamon	-	-	-	-
Keji Beling/ <i>Strobilanthes crispa</i>	-	-	-	-
Kencur/ East Indian Galangal	10,00	265,00	310,00	-
Kunyit/ Turmeric	348,00	759,00	1 680,00	1 300
Laos/Lengkuas/ Galanga	708,00	1 437,00	2 210,00	2 800
Lempuyang/ <i>Zingiber Aromaticum</i>	-	-	-	-
Lidah Buaya/ <i>Oliviera</i>	-	-	-	-
Mahkota Dewa/ <i>God's Crown</i>	-	-	-	-
Mengkudu/Pace/ <i>Indian Mulberry</i>	-	-	-	-
Sambiloto/ <i>King of Bitter</i>	-	-	-	-
Temuireng/ <i>Black Turmeric</i>	-	-	-	-
Temukunci/ <i>Chinese Keys</i>	-	-	-	-
Temulawak/ <i>Java Turmeric</i>	-	-	-	-

Catatan/Note: *Data merupakan Angka Sementara / Preliminary Figures

Sumber/Source: BPS, Statistik Pertanian Hortikultura SPH-SBS/BPS-Statistics Indonesia, Agricultural Statistic for Horticulture SPH-SBS

Tabel
Table 5.1.8

**Produksi Tanaman Biofarmaka Menurut Jenis Tanaman
(kg) di Kabupaten Konawe Utara, 2018–2021**
*Production of Medical Plants by Kind of Plant (kg) in Konawe
Utara Regency, 2018–2021*

Jenis Tanaman <i>Kind of Plants</i>	2018	2019	2020	2021*
(1)	(2)	(3)	(4)	(5)
Dlingo/Dringo/ <i>Sweet Root</i>	-	-	-	-
Jahe/ <i>Ginger</i>	1 506,00	2 950,00	3 814,00	4 532
Kapulaga/ <i>Java Cardamon</i>	-	-	-	-
Keji Beling/ <i>Strobilanthes crispa</i>	-	-	-	-
Kencur/ <i>East Indian Galangal</i>	8,00	1 027,00	388,00	-
Kunyit/ <i>Turmeric</i>	586,00	2 646,00	5 662,00	5 082
Laos/Lengkuas/ <i>Galanga</i>	1 323,00	10 951,00	11 387,00	16 618
Lempuyang/ <i>Zingiber Aromaticum</i>	-	-	-	-
Lidah Buaya/ <i>Oliviera</i>	-	-	-	-
Mahkota Dewa/ <i>God's Crown</i>	-	-	-	-
Mengkudu/Pace/ <i>Indian Mulberry</i>	-	-	-	-
Sambiloto/ <i>King of Bitter</i>	-	-	-	-
Temuireng/ <i>Black Turmeric</i>	-	-	-	-
Temukunci/ <i>Chinese Keys</i>	-	-	-	-
Temulawak/ <i>Java Turmeric</i>	-	-	-	-

Catatan/Note: *Data merupakan Angka Sementara / *Preliminary Figures*

Sumber/Source: BPS, Statistik Pertanian Hortikultura SPH-TBF/BPS-Statistics Indonesia, *Agricultural Statistic for Horticulture SPH-TBF*

Tabel
Table 5.1.9

Produksi Buah-buahan Menurut Kecamatan dan Jenis Tanaman (kwintal) di Kabupaten Konawe Utara, 2020 dan 2021

Production of Fruits by Subdistrict and Kind of Plant (kwintal) in Konawe Utara Regency, 2020 and 2021

Kecamatan Subdistrict	Mangga/Mango		Durian/Durian	
	2020	2021*	2020	2021*
(1)	(2)	(3)	(4)	(5)
Sawa	81	160	450	90
Motui	44	160	-	36
Lembo	164	120	180	450
Lasolo	184	88	90	90
Wawolesea	80	120	5	63
Lasolo Kepulauan	-	-	-	-
Molawe	120	80	45	180
Asera	80	60	-	45
Andowia	128	40	18	18
Oheo	90	58	27	90
Langgikima	92	38	9	45
Wiwirano	64	40	90	90
Landawe	48	30	45	45
Konawe Utara	1 175	994	959	1 242

Lanjutan Tabel/Continued Table 5.1.9

Kecamatan Subdistrict	Jeruk Siam/Orange/Tangerine		Pisang/Banana	
	2020	2021*	2020	2021*
(1)	(6)	(7)	(8)	(9)
Sawa	50	115	389	248
Motui	55	10	650	427
Lembo	-	-	632	220
Lasolo	15	15	1 320	320
Wawolesea	15	10	1 146	76
Lasolo Kepulauan	-	-	48	18
Molawe	-	-	1 006	400
Asera	100	30	256	160
Andowia	15	8	840	220
Oheo	80	50	400	116
Langgikima	50	25	272	108
Wiwirano	110	-	268	180
Landawe	50	25	260	218
Konawe Utara	540	288	7 487	2 711

Lanjutan Tabel/*Continued Table* 5.1.9

Kecamatan Subdistrict	Pepaya/Papaya		Salak/Snakefruit	
	2020	2021*	2020	2021*
(1)	(10)	(11)	(12)	(13)
Sawa	263	193	40	20
Motui	32	89	4	-
Lembo	238	134	8	8
Lasolo	158	99	4	2
Wawolesea	51	106	-	-
Lasolo Kepulauan	46	43	-	-
Molawe	137	214	6	4
Asera	165	127	24	24
Andowia	182	208	10	6
Oheo	211	131	8	6
Langgikima	91	107	16	20
Wiwirano	116	88	12	16
Landawe	189	99	-	-
Konawe Utara	1 879	1 638	132	106

Lanjutan Tabel/Continued Table 5.1.9

Kecamatan Subdistrict	Duku/Langsar/Kokosan/Duku		Rambutan/Rambutan	
	2020	2021*	2020	2021*
(1)	(14)	(15)	(16)	(17)
Sawa	17	26	50	50
Motui	20	43	40	100
Lembo	170	213	50	50
Lasolo	850	128	100	75
Wawolesea	255	43	50	50
Lasolo Kepulauan	-	-	-	-
Molawe	43	85	15	50
Asera	26	43	25	50
Andowia	170	170	50	50
Oheo	58	60	170	250
Langgikima	-	-	150	150
Wiwirano	43	85	100	150
Landawe	43	43	150	100
Konawe Utara	1 695	939	950	1 125

Catatan/Note: *Data merupakan Angka Sementara / Preliminary Figures

Sumber/Source: BPS, Statistik Pertanian Hortikultura SPH-BST/BPS-Statistics Indonesia, Agricultural Statistic for Horticulture SPH-BST

Tabel
Table 5.1.10

Produksi Buah–Buahan dan Sayuran Tahunan Menurut Jenis Tanaman (kwintal) di Kabupaten Konawe Utara, 2018–2021

Production of Annual Fruits and Vegetables by Kind of Plant (quintal) in Konawe Utara Regency, 2018–2021

Jenis Tanaman Kind of Plants	2018	2019	2020	2021*
(1)	(2)	(3)	(4)	(5)
Alpukat/ <i>Avocado</i>	210	135	84	49
Belimbing / <i>Star Fruit</i>	206	85	173	298
Duku/Langsar/Kokosan/ <i>Duku</i>	1 078	4 769	305	939
Durian/ <i>Durian</i>	7 373	20 896	3 449	1 242
Jambu Air/ <i>Rose Apple</i>	275	253	170	245
Jambu Biji / <i>Guava</i>	322	169	169	278
Jeruk Besar/ <i>Pomelo</i>	1 418	1 027	175	101
Jeruk Siam/Kepron/ <i>Orange</i>	7 843	15 623	11 857	288
Mangga / <i>Mango</i>	7 458	2 945	2 185	994
Nangka/Cempedak / <i>Jack Fruit</i>	4 001	2 373	814	562
Nenas / <i>Pineapple</i>	100	95	82	-
Pepaya / <i>Papaya</i>	1 260	680	2 802	1 638
Pisang / <i>Banana</i>	5 468	10 692	6 914	2 711
Rambutan / <i>Rambutan</i>	3 858	8 073	1 302	1 125
Salak / <i>Salacca</i>	79	89	49	106
Sirsak / <i>Soursop</i>	161	166	101	193
Sukun / <i>Bread Fruit</i>	262	171	175	128
Jengkol / <i>Jengkol</i>	77	78	-	-
Petai / <i>Twisted Cluster Bean</i>	199	98	-	-

Catatan/Note: *Data merupakan Angka Sementara / Preliminary Figures

Sumber/Source: BPS, Statistik Pertanian Hortikultura SPH-BST/BPS-Statistics Indonesia, Agricultural Statistic for Horticulture SPH-BST

5.2 PERKEBUNAN ESTATE CROPS

Tabel 5.2.1 **Luas Areal Tanaman Perkebunan Menurut Kecamatan dan Jenis Tanaman (ha) di Kabupaten Konawe Utara, 2020 dan 2021**
Planted Area of Estate Crops by Subdistrict and Type of Crops (ha) in Konawe Utara Regency, 2020 and 2021

Kecamatan Subdistrict	Kelapa Sawit/Oil Palm		Kelapa/Coconut	
	2020	2021	2020	2021
(1)	(2)	(3)	(4)	(5)
Sawa	4	14	488	491
Motui	250	250	291	494
Lembo	4	19	121,5	124,5
Lasolo	-	11,8	862,5	467,5
Wawolesea	-	1	-	387,5
Lasolo Kepulauan	-	-	-	3
Molawe	4	7	206	212
Asera	977,3	1 469,9	142	142
Andowia	3 061,9	3 698,9	79	79
Oheo	1 475,6	2 673,9	109	108
Langgikima	4 502,4	4 982,4	75,5	76,5
Wiwirano	7 726,9	8 926,9	52	54
Landawe	-	1 238,5	-	15
Konawe Utara	18 006,1	23 293,3	2 426,5	2 654

Lanjutan Tabel/*Continued Table 5.2.1*

Kecamatan Subdistrict	Karet/Rubber		Kopi/Coffee	
	2020	2021	2020	2021
(1)	(6)	(7)	(8)	(9)
Sawa	-	-	177	179
Motui	-	-	128	130
Lembo	-	-	20	25,5
Lasolo	-	-	36	39,5
Wawolesea	-	-	-	7
Lasolo Kepulauan	-	-	-	-
Molawe	-	-	18	25,5
Asera	-	-	39	40
Andowia	-	-	14	15
Oheo	-	-	27,5	29,5
Langgikima	-	-	21	21
Wiwirano	-	-	31	32
Landawe	-	-	-	3
Konawe Utara	0,0	0,0	511,5	547

Lanjutan Tabel/*Continued Table 5.2.1*

Kecamatan Subdistrict	Kakao/Cocoa		Tebu/Sugar cane	
	2020	2021	2020	2021
(1)	(10)	(11)	(12)	(13)
Sawa	718	575	-	-
Motui	481	385	-	-
Lembo	110	88	-	-
Lasolo	703	563	-	-
Wawolesea	-	80	-	-
Lasolo Kepulauan	-	-	-	-
Molawe	334	286	-	-
Asera	311	249	-	-
Andowia	291	233	-	-
Oheo	257,5	206	-	-
Langgikima	192	154	-	-
Wiwirano	591	473	-	-
Landawe	-	60	-	-
Konawe Utara	3 988,5	3 352	0,0	0,0

Lanjutan Tabel/*Continued Table 5.2.1*

Kecamatan Subdistrict	Teh/Tea		Tembakau/Tobacco	
	2020	2021	2020	2021
(1)	(14)	(15)	(16)	(17)
Sawa	-	-	-	-
Motui	-	-	-	-
Lembo	-	-	-	-
Lasolo	-	-	-	-
Wawolesea	-	-	-	-
Lasolo Kepulauan	-	-	-	-
Molawe	-	-	-	-
Asera	-	-	-	-
Andowia	-	-	-	-
Oheo	-	-	-	-
Langgikima	-	-	-	-
Wiwirano	-	-	-	-
Landawe	-	-	-	-
Konawe Utara	0,0	0,0	0,0	0,0

Sumber/*Source*: Dinas Perkebunan dan Hortikultura Kabupaten Konawe Utara/*Estate Crops and Horticulture of Konawe Utara Regency*

Tabel
Table 5.2.2

Produksi Perkebunan Menurut Kecamatan dan Jenis Tanaman (ton) di Kabupaten Konawe Utara, 2021
Production of Estate by Subdistrict and Type of Crops (ton) in Konawe Utara Regency, 2021

Kecamatan Subdistrict	Kelapa Sawit Oil Palm	Kelapa Coconut	Karet Rubber	Kopi Coffee
(1)	(2)	(3)	(4)	(5)
Sawa	112,56	370	-	102,29
Motui	2 010	312,25	-	81,98
Lembo	152,76	91,60	-	19,32
Lasolo	94,87	415,56	-	29,92
Wawolesea	8,04	2,1	-	5,30
Lasolo Kepulauan	-	-	-	-
Molawe	56,28	148,4	-	15,30
Asera	11 817,99	104,85	-	29,87
Andowia	29 739,15	59,17	-	9,00
Oheo	21 498,15	85,93	-	19,45
Langgikima	40 058,49	57,35	-	13,77
Wiwirano	9 648	40,34	-	22,72
Landawe	9 957,54	11,20	-	2,13
Konawe Utara	125 153,8	1 698,8	0,0	351,05

Lanjutan Tabel/*Continued Table 5.2.2*

Kecamatan <i>Subdistrict</i>	Kakao <i>Cocoa</i>	Tebu <i>Sugar cane</i>	Teh <i>Tea</i>	Tembakau <i>Tobacco</i>
(1)	(6)	(7)	(8)	(9)
Sawa	161,86	-	-	-
Motui	81,58	-	-	-
Lembo	17,75	-	-	-
Lasolo	120,31	-	-	-
Wawolesea	17,05	-	-	-
Lasolo Kepulauan	-	-	-	-
Molawe	60,69	-	-	-
Asera	13,33	-	-	-
Andowia	12,24	-	-	-
Oheo	42,58	-	-	-
Langgikima	31,17	-	-	-
Wiwirano	100,22	-	-	-
Landawe	12,36	-	-	-
Konawe Utara	671,1	0,0	0,0	0,0

Sumber/*Source*: Dinas Perkebunan dan Hortikultura Kabupaten Konawe Utara/*Estate Crops and Horticulture of Konawe Utara Regency*

5.3 PETERNAKAN LIVESTOCK

Tabel 5.3.1 **Jumlah Populasi Ternak/Unggas Menurut Jenisnya di Kabupaten Konawe Utara, 2019-2021**
Population of Livestock and Poultry by Type in Konawe Utara Regency, 2019-2021

	Jenis Ternak/Unggas <i>Type of Livestock/Poultry</i>	Tahun / Year		
		2019	2020	2021 ¹
	(1)	(2)	(3)	(4)
1	Sapi / Cows	11 061	11 735	12 406
2	Sapi Perah / Dairy Cows	-	-	-
3	Kerbau / Buffaloes	397	390	415
4	Kuda / Horses	-	-	-
5	Kambing / Goats	4 227	4 531	4 871
6	Domba / Sheep	-	-	-
7	Babi / Pig	-	-	-
8	Ayam Buras / Local Hens	155 465	157 894	159 875
9	Ayam Ras Petelur / Laying Hens	8 543	5 387	7 887
10	Ayam Ras Pedaging / Broilers	41 000	41 857	43 000
11	Itik / Ducks	1 678	725	1 000
12	Puyuh / Quails	200	197	300

Catatan/Note: ¹Data merupakan Angka Sementara / Preliminary Figures

Sumber/Source: Dinas Pertanian dan Tanaman Pangan Kabupaten Konawe Utara/Agricultural and Food Corps Department of Konawe Utara Regency

Tabel 5.3.2 **Produksi Daging (Kg) dan Telur (Kg) Ternak/Unggas Menurut Jenisnya di Kabupaten Konawe Utara, 2020-2021**
Meat and Egg Production (Kg) by Type of Livestock/Poultry in Konawe Utara Regency, 2020-2021

Jenis Ternak/Unggas Type of Livestock/Poultry	Produksi Daging (Kg) Meat Production		Produksi Telur (Kg) Egg Production	
	2020	2021 ¹	2020	2021 ¹
(1)	(2)	(3)	(4)	(5)
1 Sapi / Cows	64 200	74 800	-	-
2 Sapi Perah / Dairy Cows	-	-	-	-
3 Kerbau / Buffaloes	400	550	-	-
4 Kuda / Horses	2 355	-	-	-
5 Kambing / Goats	-	2 743	-	-
6 Domba / Sheeps	-	-	-	-
7 Babi / Pig	14 210	-	-	-
8 Ayam Buras / Local Hens	-	15 000	69 951	70 891
9 Ayam Ras Petelur / Laying Hens	62 460	63 871	2 300	3 800
10 Ayam Ras Pedaging / Broilers	-	-	-	-
11 Itik / Ducks	-	-	200	500
12 Puyuh / Quails	-	-	150	150

Catatan/Note: ¹Data merupakan Angka Sementara / Preliminary Figures

Sumber/Source: Dinas Pertanian dan Tanaman Pangan Kabupaten Konawe Utara/Agricultural and Food Corps Department of Konawe Utara Regency

5.4 PERIKANAN FISHERY

Tabel 5.4.1 Jumlah Perahu/Kapal Penangkap Ikan Menurut Kecamatan dan Jenis di Kabupaten Konawe Utara, 2021
Number of Fishing Boats by Subdistrict and Type in Konawe Utara Regency, 2021

Kecamatan Subdistrict	Perahu Tanpa Motor Non Powered Boat	Motor Tempel Out Board Motor Boat	Kapal Motor In Board Motor Boat	Jumlah Total
(1)	(2)	(3)	(4)	(5)
Sawa	29	192	35	256
Motui	62	74	-	136
Lembo	32	265	9	306
Lasolo	44	206	52	302
Wawolesea	62	202	184	448
Lasolo Kepulauan	34	180	13	227
Molawe	21	272	32	325
Asera	13	49	-	62
Andowia	20	26	-	46
Oheo	47	96	-	143
Langgikima	23	79	3	105
Wiwirano	21	32	-	53
Landawe	33	11	-	44
Konawe Utara	441	1 684	328	2 453

Sumber/Source: Dinas Kelautan dan Perikanan Kabupaten Konawe Utara/Marine Affairs and Fisheries Department of Konawe Utara Regency

Tabel 5.4.2 Jumlah Alat Penangkap Ikan Menurut Kecamatan dan Jenis di Kabupaten Konawe Utara, 2021
Number of Fishing Catcher by Subdistrict and Type in Konawe Utara Regency, 2021

Kecamatan Subdistrict	Pukat	Payang	Jaring	Pancing	Bagan	Bubu
(1)	(2)	(3)	(4)	(5)	(6)	(7)
Sawa	104	3	77	215	-	750
Motui	34	-	25	50	-	1 400
Lembo	54	-	107	172	52	75
Lasolo	83	-	175	290	112	385
Wawolesea	45	-	69	255	57	275
Lasolo Kepulauan	32	-	98	204	-	135
Molawe	189	15	390	330	10	800
Asera	32	-	25	70	-	25
Andowia	27	-	9	155	-	-
Oheo	108	-	43	125	-	75
Langgikima	11	7	35	164	4	-
Wiwirano	59	-	21	120	-	100
Landawe	56	-	25	48	-	70
Konawe Utara	837	25	1 099	2 198	235	4 090

Sumber/Source: Dinas Kelautan dan Perikanan Kabupaten Konawe Utara/Marine Affairs and Fisheries Department of Konawe Utara Regency

Tabel
Table 5.4.3

Produksi Perikanan Laut (Ton) Menurut Kecamatan dan Jenis di Kabupaten Konawe Utara, 2021
Sea Production (Ton) by Subdistrict and Type in Konawe Utara Regency, 2021

Kecamatan Subdistrict	Ikan	Kepiting	Udang	Kerang	Lainnya	Jumlah
(1)	(2)	(3)	(4)	(5)	(6)	(7)
Sawa	1 591,4	4,9	9,7	-	...	1 606,02
Motui	857,9	48,6	14,6	-	...	921,06
Lembo	2 142,3	14,6	21,4	5,8	...	2 184,11
Lasolo	3 736,7	9,7	29,1	43,7	...	3 819,28
Wawolesea	1 270,8	182,2	14,6	-	...	1 467,57
Lasolo Kepulauan	1 183,4	12,2	4,9	-	...	1 200,43
Molawe	2 665	19,4	48,6	24,3	...	2 757,35
Asera	97,2	-	-	378,9	...	476,07
Andowia	48,6	-	-	110,8	...	159,34
Oheo	116,6	-	-	-	...	116,59
Langgikima	478	9,7	10,7	-	...	498,42
Wiwirano	58,3	-	-	-	...	58,29
Landawe	35,9	-	-	-	...	35,95
Konawe Utara	14 282,2	301,2	153,5	563,5	...	15 300,49

Sumber/Source: Dinas Kelautan dan Perikanan Kabupaten Konawe Utara/Marine Affairs and Fisheries Department of Konawe Utara Regency

Tabel
Table 5.4.4

Produksi Perikanan Tangkap Menurut Kecamatan dan Subsektor di Kabupaten Konawe Utara, 2021
Capture Fisheries Production by Subdistrict and Subsector in Konawe Utara Regency, 2021

Kecamatan Subdistrict	Perikanan Laut		Perikanan Umum		Jumlah	
	Produksi (Ton)	Nilai (Rp. 000)	Produksi (Ton)	Nilai (Rp. 000)	Produksi (Ton)	Nilai (Rp. 000)
(1)	(2)	(3)	(4)	(5)	(6)	(7)
Sawa	1 606,02	41 325 000	-	-	1 606,02	41 325 000
Motui	921,06	23 700 000	-	-	921,06	23 700 000
Lembo	2 184,11	56 200 000	-	-	2 184,11	56 200 000
Lasolo	3 819,28	98 275 000	-	-	3 819,28	98 275 000
Wawolesea	1 467,57	37 775 000	-	-	1 467,57	37 775 000
Lasolo Kepulauan	1 200,43	30 900 000	-	-	1 200,43	30 900 000
Molawe	2 757,35	70 950 000	-	-	2 757,35	70 950 000
Asera	-	-	476,07	9 800 000	476,07	9 800 000
Andowia	-	-	159,34	3 280 000	159,34	3 280 000
Oheo	-	-	116,59	2 400 000	116,59	2 400 000
Langgikima	498,42	12 675 000	-	-	498,42	12 675 000
Wiwirano	-	-	58,29	1 200 000	58,29	1 200 000
Landawe	-	-	35,95	740 000	35,95	740 000
Konawe Utara	14 872	371 800 000	871	17 420 000	15 300,49	389 220 000

Sumber/Source: Dinas Kelautan dan Perikanan Kabupaten Konawe Utara/Marine Affairs and Fisheries Department of Konawe Utara Regency

PERTAMBANGAN DAN ENERGI

Mining and Energy

BAB

Chapter

6



Jumlah Pelanggan PLN
Number of Customers

18.345



Listrik Terjual oleh PLN
Total Electricity Sold

2.068.661 kWh



Nilai Penjualan oleh PLN
Value of Electricity

Rp2.216.554.660

PENJELASAN TEKNIS

1. Pengumpulan data industri besar dan sedang dilakukan melalui Survei Industri Besar dan Sedang yang dilaksanakan setiap tahun secara lengkap (sensus) sejak tahun 1975. Survei Industri Besar dan Sedang mencakup semua perusahaan industri yang mempunyai tenaga kerja 20 orang atau lebih dengan menggunakan kuesioner II A.
2. Klasifikasi industri yang digunakan dalam survei ini berdasar kepada Klasifikasi Baku Lapangan Usaha Indonesia (KBLI). KBLI adalah klasifikasi lapangan usaha yang berdasar kepada *International Standard Industrial Classification of All Economic Activities* (ISIC) revisi 4 yang telah disesuaikan dengan kondisi Indonesia.
3. Industri manufaktur adalah suatu kegiatan ekonomi yang melakukan kegiatan mengubah suatu barang dasar secara mekanis, kimia, atau dengan tangan sehingga menjadi barang jadi/setengah jadi, dan atau barang yang kurang nilainya menjadi barang yang lebih tinggi nilainya, dan sifatnya lebih dekat kepada pemakai akhir. Termasuk dalam kegiatan ini adalah jasa industri dan pekerjaan perakitan.
4. Jasa industri adalah kegiatan industri yang melayani keperluan pihak lain. Pada kegiatan ini bahan

TECHNICAL NOTES

1. *Data collection of large and medium scale anufacturing is conducted through The Large and Medium Manufacturing Establishment Survey that has been done annually for all industries (census) since 1975. Large and Medium Manufacturing Establishment Survey covers all Manufactures/industries with 20 workers or more by questionnaire IIA.*
2. *The industrial clasification adopted in this survey refers to the Klasifikasi Baku Lapangan Usaha Indonesia (KBLI). KBLI is classification of economic activities based on the International Standard Industrial Classification of All Economic Activities (ISIC rev 4) that has been modified according to the local condition in Indonesia.*
3. *Manufacturing industry is defined as an economic activity processing basic goods mechanically, chemicals or manually into final or intermediate goods. It is also defined as Processing of lower value goods into higher value goods as final or intermediate products. Theactivities also include services for manufacturing and assembling.*
4. *Services for anufacturing is defined as a manufac-turing activity which serving other manufacturing*

baku disediakan oleh pihak lain sedangkan pihak pengolah hanya melakukan pengolahannya dengan mendapat imbalan sebagai balas jasa (upah maklon).

5. Perusahaan atau usaha industri adalah suatu unit (kesatuan) usaha yang melakukan kegiatan ekonomi, bertujuan menghasilkan barang atau jasa, terletak pada suatu bangunan atau lokasi tertentu, dan mempunyai catatan administrasi tersendiri mengenai produksi dan struktur biaya serta ada seorang atau lebih yang bertanggung jawab atas usaha tersebut.
 6. Industri manufaktur dikelompokkan ke dalam 4 golongan berdasarkan banyaknya pekerja, yaitu: industri besar (100 orang pekerja atau lebih), industri sedang/menengah (20–99 orang pekerja), industri kecil (5–19 orang pekerja), dan industri mikro (1–4 orang pekerja).
 7. Pelanggan adalah individu atau Kelompok, baik rumah tangga, Perusahaan atau Institusi non profit yang membeli air bersih dari Perusahaan air bersih.
 8. Air disalurkan adalah volume air bersih dari perusahaan air bersih
- establishments. In this case, raw materials are supplied by others while the workers are paid as a compensation for processing raw materials.*
5. *A manufacturing Establishment is defined as a production unit engaged in economic Activity, producing goods or ervices, located in a building or in a certain location, keeping a business record concerning the production and cost structure, and having a person or more that are responsible to those activities.*
 6. *Manufacturing industries are categorized into four groups, based on the number of employees: large scale manufacturing (100 employees or more), Medium scale manufacturing (20–99 employees), small scale manufacturing (5–19 employees), and micro industry (1–4 employees).*
 7. *Customers are individuals or groups, whether Household, company or non-profit institutions that buy water supply from water supply establishment.*
 8. *Distributed water is the volume of water supply from Water supply establishment.*

ULASAN

Dari jumlah listrik yang terjual, pengguna terbanyak adalah rumah tangga yaitu sebanyak 16.873 rumah tangga dimana total seluruh pelanggan di Kabupaten Konawe Utara berjumlah 18.345 dengan dengan total listrik yang terjual adalah 2.068.661 KWh dan total penjualannya mencapai Rp.2.216.554.660.000.

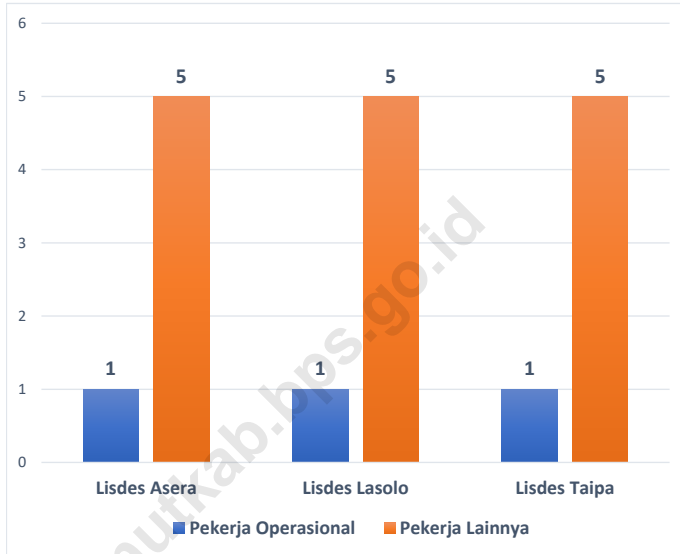
DESCRIPTION

Of the amount of electricity sold , most users are households as much as 16.873 households. The total of users in Kabupaten Konawe Utara are 18.345 with total electrical power sold 2.068.661 KWh and total sales reached Rp.2.216.554.660.000.

<https://konutkab.bps.go.id>

Gambar 6.1
Figures

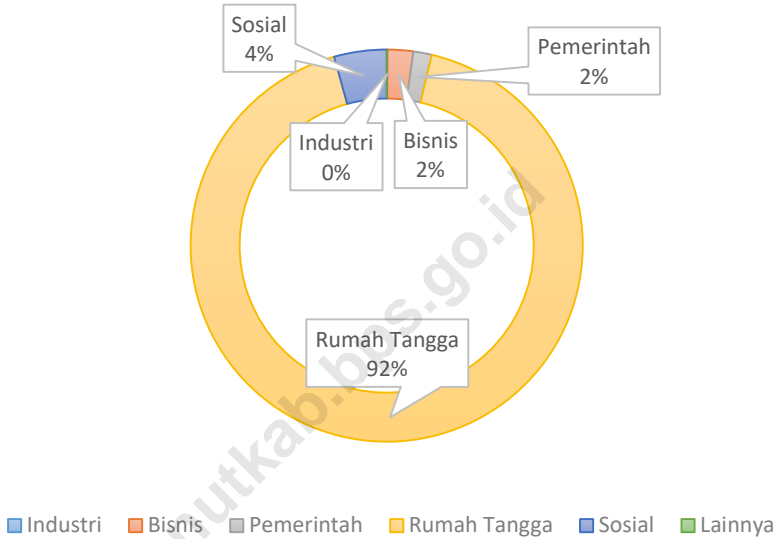
Banyaknya Pekerja PLN Menurut dan Unit Kerja di Kabupaten Konawe Utara, 2021
Number of Electricity Establishment Labour by Work Unit in Konawe Utara Regency, 2021



Sumber/Source: PT. PLN (Persero) Rayon Wua-Wua / PT. PLN (Persero) Sector Wua-Wua

Gambar 6.2
Figures

**Persentase Pelanggan Menurut Jenis
Penggunaan di Kabupaten Konawe Utara, 2021**
*Percentage of Customers by Type of Customers in
Konawe Utara Regency, 2021*



Sumber/Source : PT. PLN (Persero) Rayon Wua-Wua / PT. PLN (Persero) Sector Wua-Wua

Tabel
Table 6.1

Daya Terpasang, Produksi, dan Distribusi Listrik PT. PLN (Persero) pada Cabang/Ranting PLN Menurut Kecamatan di Kabupaten Konawe Utara, 2021
Installed Electricity Power, Production, and Distribution of PT. PLN (Persero) at PLN Branch by Subdistrict in Konawe Utara Regency, 2021

Kecamatan Subdistrict	Daya Terpasang Installed Electricity Power (KW)	Produksi Listrik Electricity Production (KWh)	Listrik Terjual Electricity Sold (KWh)	Listrik Siap Salur Conduction of Electricity (Kwh)
(1)	(2)	(3)	(4)	(5)
Sawa
Motui
Lembo
Lasolo
Wawolesea
Lasolo Kepulauan
Molawe
Asera
Andowia
Oheo
Langgikima
Wiwirano
Landawe
Konawe Utara

Sumber/Source: PT. PLN (Persero) UP3 Kendari / PT. PLN (Persero) UP3 Kendari

Tabel
Table 6.2**Jumlah Pelanggan Listrik Menurut Kecamatan di
Kabupaten Konawe Utara, 2017–2021**
**Number of Electricity Customers by Subdistrict in Konawe
Utara Regency, 2017–2021**

Kecamatan Subdistrict	2017	2018	2019	2020	2021
(1)	(2)	(3)	(4)	(5)	(6)
Sawa
Motui
Lembo
Lasolo
Wawolesea
Lasolo Kepulauan
Molawe
Asera
Andowia
Oheo
Langgikima
Wiwirano
Landawe
Konawe Utara	...	3 928	16 623

Sumber/Source: PT. PLN (Persero) UP3 Kendari / PT. PLN (Persero) UP3 Kendari

Tabel
Table 6.3**Banyaknya Pekerja PLN Menurut Jenis Kelamin dan Unit Kerja di Kabupaten Konawe Utara, 2021**
Number of Electricity Establishment Labour by Work in Konawe Utara Regency, 2021

Kecamatan Subdistrict	Pekerja Operasional (Pegawai)		Pekerja Lainnya (Outsourcing)		Jumlah	
	L	P	L	P	L	P
(1)	(2)	(3)	(4)	(5)	(6)	(7)
Lisdes Asera	1	-	5	-	6	-
Lisdes Lasolo	1	-	5	-	6	-
Lisdes Taipa	1	-	5	-	6	-
Jumlah / Total	3	0	15	0	18	0

Sumber/Source: PT. PLN (Persero) UP3 Kendari / PT. PLN (Persero) UP3 Kendari

Tabel
Table 6.4**Jumlah Langgan, Tenaga Listrik yang Terjual, dan Nilai Penjualan oleh PLN Menurut Jenis Penggunaan di Kabupaten Konawe Utara, 2021**
Number of Customers, Total and Value of Electricity Sold by Type of Customers in Konawe Utara Regency, 2021

Jenis Penggunaan <i>Customer Type</i>	Jumlah Pelanggan <i>Number of Customers</i>	Listrik Terjual <i>Total of Electricity Sold (Kwh)</i>	Nilai Penjualan <i>Value of Electricity Sold (Rp.000)</i>
(1)	(2)	(3)	(4)
Industri / <i>Industry</i>	12	44 474	31 088 976
Bisnis / <i>Business</i>	388	282 540	363 448 014
Pemerintah / <i>Government</i>	279	82 722	109 885 003
Rumah Tangga / <i>Household</i>	16 873	1 565 236	1 649 127 615
Sosial / <i>Social</i>	793	93 689	63 005 052
Lainnya / <i>Others</i>	-	-	-
Jumlah / <i>Total</i>	18 345	2 068 661	2 216 554 660

Sumber/Source: PT. PLN (Persero) UP3 Kendari / PT. PLN (Persero) UP3 Kendari

Halaman ini sengaja dikosongkan
This page intentionally left blank

PARIWISATA

Tourism

BAB

Chapter

7

Kondisi Akomodasi Penginapan di Kabupaten Konawe Utara

24

Jumlah Hotel dan Penginapan



268

Jumlah Kamar



358

Jumlah Tempat Tidur

Sumber/ Source: Survey VHTL BPS/ BPS VHTL Survey

Jumlah Wisatawan di Kabupaten Konawe Utara 2021

NUSANTARA

Domestic Tourists

14.673



MANCANEGERA

Foreign Tourists

88



Sumber/ Source: Dinas Pariwisata Kabupaten Konawe Utara/ Tourism Office of Konawe Utara

PENJELASAN TEKNIS

1. Wisatawan mancanegara (wisman) ialah setiap pengunjung yang mengunjungi suatu negara di luar tempat tinggalnya, didorong oleh satu atau beberapa keperluan tanpa bermaksud memperoleh penghasilan di tempat yang dikunjungi dan lamanya kunjungan tersebut tidak lebih dari satu tahun (12 bulan). Definisi ini mencakup 2 (dua) kategori wisatawan mancanegara, yaitu :
 - a. Wisatawan (turis) ialah setiap pengunjung seperti definisi di atas yang tinggal paling sedikit 24 jam, akan tetapi tidak lebih dari 1 (satu) tahun di tempat yang dikunjungi, dengan maksud antara lain: berlibur, rekreasi, olah raga, bisnis, menghadiri pertemuan, studi, dan kunjungan dengan alasan kesehatan.
2. *Excursionist* ialah setiap pengunjung seperti definisi di atas yang tinggal kurang dari 24 jam di tempat yang dikunjungi (termasuk "*Cruise passengers*"). *Cruise Passengers* ialah setiap pengunjung yang tiba di suatu negara di mana mereka tidak menginap di akomodasi yang tersedia di negara tersebut, misalnya dengan kapal laut.
3. Rata-rata lama tinggal adalah rata-rata waktu tinggal wisatawan mancanegara di Indonesia untuk satu kali kunjungan.

TECHNICAL NOTES

1. *An International Visitor is any person visiting a country other than his usual place of residence for any reason other than for earning income in the country visited, and the length of stay is no more than one year (12 months). This definition covers two categories of foreign visitors, namely : a. "Tourist" is any visitor staying for at least 24 hours, but no more than one year, in the country visited, with the intention of visiting, and for any of these purposes: Pleasure, recreation and sports, Business, visiting friends and relatives, missions, attending meetings, conferences, visit for health reasons and study.*
2. *Excursionist " is any visitor staying less than 24 hours in the country visited including, Cruise passengers"; i.e. visitors arriving in a country without staying in any accommodation available in the visited country.*
3. *Average length of stay is the average stay duration of foreign visitor in Indonesia for one trip.*

4. Usaha penyediaan akomodasi adalah usaha yang menyediakan pelayanan penginapan yang dapat dilengkapi dengan pelayanan pariwisata lainnya. Usaha penyediaan akomodasi dapat berupa hotel, vila, pondok wisata, bumi perkemahan, persinggahan karavan, dan akomodasi lainnya yang digunakan untuk tujuan pariwisata.
 5. Hotel adalah penyediaan akomodasi secara harian berupa kamar-kamar di dalam satu bangunan yang dapat dilengkapi dengan jasa pelayanan makan dan minum, kegiatan hiburan dan atau fasilitas lainnya. Hotel terdiri dari hotel berbintang dan hotel nonbintang.
 6. Hotel bintang adalah usaha penyediaan jasa pelayanan penginapan, makan minum serta jasa lainnya bagi umum dengan menggunakan sebagian atau seluruh bangunan. Usaha ini dikelola secara komersial serta memenuhi ketentuan persyaratan sebagai hotel bintang (termasuk berlian) yang ditetapkan dalam surat keputusan instansi yang membinanya. Misalnya hotel bintang lima, hotel bintang empat dan seterusnya.
 7. Tingkat penghunian kamar hotel adalah persentase banyaknya malam kamar yang dihuni terhadap banyaknya malam kamar
4. *The business of providing accommodation is a business that provides specialty services that can be equipped with other tourism services. It includes hotel, villa, cottage, camping, caravan stop, and other accommodation that are used for tourism purposes.*
 5. *Hotel is a daily supply of accommodation rooms within a building which can be equipped with eating and drinking services, entertainment activities and/or other facilities. Hotel consists of a classified hotel and a non-classified hotel.*
 6. *A star hotel is the business of providing an accommodation, eating and drinking as well as other services for the public by using a building or a part of a building. It is managed commercially and meets specified requirements as a star hotel (including diamonds) set forth in the decree of fostering agency. For example, five star hotel, four star hotel, and so on.*
 7. *Room occupancy rate is the number of room-nights occupied divided by the number of roomnights available, multiplied by 100 percent.*

yang tersedia.

8. Rata-rata lamanya tamu menginap adalah banyaknya malam tempat tidur yang terpakai (malam tamu) dengan banyaknya tamu yang menginap di hotel atau akomodasi lainnya.
8. *Average length of stay is the number of bed-nights used (guest night) divided by the number of guests coming to spend the night at the accommodation.*

<https://konutkab.bps.go.id>

ULASAN

Hotel adalah penyediaan akomodasi secara harian berupa kamar-kamar di dalam satu bangunan yang dapat dilengkapi dengan jasa pelayanan makan minum, kegiatan hiburan dan atau fasilitas lainnya. Hotel terdiri dari hotel berbintang dan hotel non.

Tahun 2021 jumlah hotel dan penginapan di kota Kabupaten Konawe Utara berjumlah 24 hotel. Jumlah kamar yang tersedia dari 22 hotel tersebut sebanyak 268 kamar dengan tempat tidur sebanyak 358 buah.

Jumlah wisatawan mancanegara pada tahun 2021 adalah 88, namun untuk wisatawan domestic sebanyak 14.673.

DESCRIPTION

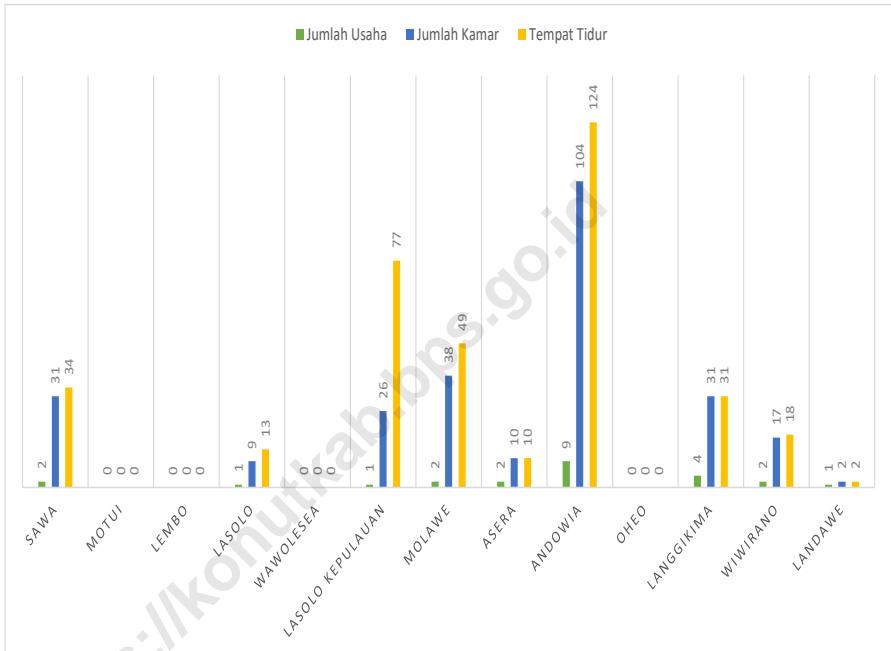
Hotel is a daily supply of accommodation rooms within a building which can be equipped with eating and drinking service, entertainment activities and/or other facilities. Hotel consists of a classified hotel and a non classified hotel.

In 2021 the number of hotels and Homestay permanent in Kabupaten Konawe Utara municipality are 24 hotels. The number of rooms available from 22 hotels were 268 rooms with 358 beds.

Number of tourists international guests in 2021 are 88 peoples, but for domestic tourists are 14.673 people.

Gambar 7.1
Figures

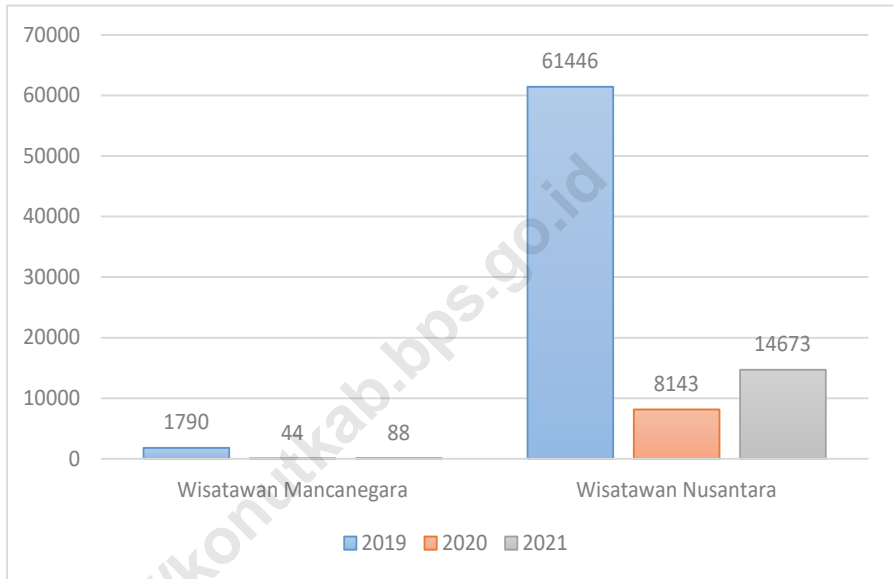
Jumlah Akomodasi Hotel/Penginapan Menurut Kecamatan di Kabupaten Konawe Utara, 2021
Number of Hotel/Homestay Accomodation by Subdistrict in Konawe Utara Regency, 2021



Sumber/Source: Survei VHTL, BPS / VHTL Survey, BPS

Gambar 7.2
Figures

Jumlah Wisatawan Mancanegara dan Wisatawan Nusantara di Kabupaten Konawe Utara, 2019-2021
Number of Foreign and Domestic Tourist in Konawe Utara Regency, 2019-2021



Sumber/Source: Dinas Pariwisata Kabupaten Konawe Utara/ Tourism Office of Konawe Utara Regency

Tabel
Table 7.1**Jumlah Rumah Makan/ Restoran menurut Kecamatan di
Kabupaten Konawe Utara 2018-2021**
**Number of Restaurants by Subdistrict in Konawe Utara
Regency 2018-2021**

Kecamatan Subdistrict	2018	2019	2020	2021
(1)	(2)	(3)	(4)	(5)
Sawa	1	2	2	4
Motui	2	3	3	5
Lembo	0	2	2	5
Lasolo	0	0	1	5
Wawolesea	4	3	3	3
Lasolo Kepulauan	2	3	3	4
Molawe	5	7	8	10
Asera	18	20	24	26
Andowia	4	5	7	12
Oheo	1	1	2	3
Langgikima	2	3	5	6
Wiwirano	1	1	2	4
Landawe	0	0	0	2
Konawe Utara	40	50	62	89

Sumber/Source: Sumber : Dinas pariwisata Kabupaten Konawe Utara/ *Tourism Department of Konawe Utara Regency*

Tabel
Table 7.2**Jumlah Akomodasi Hotel/Penginapan Menurut
Kecamatan di Kabupaten Konawe Utara, 2021**
*Number of Hotel/Homestay Accomodation by Subdistrict in
Konawe Utara Regency, 2021*

Kecamatan Subdistrict	Jumlah Usaha	Jumlah Kamar (Unit)	Tempat Tidur (Unit)
(1)	(2)	(3)	(4)
Sawa	2	31	34
Motui	-	-	-
Lembo	-	-	-
Lasolo	1	9	13
Wawolesea	-	-	-
Lasolo Kepulauan	1	26	77
Molawe	2	38	49
Asera	2	10	10
Andowia	9	104	124
Oheo	-	-	-
Langgikima	4	31	31
Wiwirano	2	17	18
Landawe	1	2	2
Konawe Utara	24	268	358

Sumber/Source: Survei VHTL, BPS / VHTL Survey, BPS

Tabel
Table 7.3

**Jumlah Wisatawan Mancanegara menurut Bulan
Kunjungan di Kabupaten Konawe Utara 2019-2021**
*Number of Foreign Tourists by Subdistrict in Konawe Utara
Regency, 2019-2021*

No.	Kecamatan Subdistrict	2019	2020	2021
(1)	(2)	(3)	(4)	(5)
1	Januari	26	30	-
2	Februari	35	14	6
3	Maret	41	-	8
4	April	51	-	10
5	Mei	55	-	7
6	Juni	65	-	8
7	Juli	75	-	12
8	Agustus	225	-	1
9	September	204	-	8
10	Oktober	250	-	10
11	November	240	-	9
12	Desember	523	-	9
Konawe Utara		1 790	44	88

Sumber/Source: Dinas Pariwisata Kabupaten Konawe Utara/ *Tourism Office of Konawe Utara Regency*

Tabel
Table 7.4**Jumlah Wisatawan Nusantara menurut Bulan Kunjungan
di Kabupaten Konawe Utara 2019-2021**
**Number of Domestic Tourists by Subdistrict in Konawe Utara
Regency, 2019-2021**

No.	Kecamatan Subdistrict	2019	2020	2021
(1)	(2)	(3)	(4)	(5)
1	Januari	3 651	3 620	108
2	Februari	4 023	3 512	3 159
3	Maret	4 133	1 011	1 739
4	April	4 567	-	738
5	Mei	5 012	-	2 884
6	Juni	5 243	-	757
7	Juli	5 313	-	1 236
8	Agustus	5 112	-	1 213
9	September	4 913	-	604
10	Oktober	5 045	-	702
11	November	5 543	-	714
12	Desember	8 891	-	819
Konawe Utara		61 446	8 143	14 673

Sumber/Source: Dinas Pariwisata Kabupaten Konawe Utara/ Tourism Office of Konawe Utara Regency

TRANSPORTASI DAN KOMUNIKASI

Transportation and Communication

BAB

Chapter

8

168,55

JALAN NEGARA

National Road

41,31

JALAN PROVINSI

Province Road

699,94

JALAN KABUPATEN

Regency Road



PENJELASAN TEKNIS

1. Kendaraan bermotor adalah setiap kendaraan yang digerakkan oleh peralatan teknik yang ada pada kendaraan tersebut, biasanya digunakan untuk angkutan orang atau barang di atas jalan raya selain kendaraan yang berjalan di atas rel. Kendaraan bermotor yang dicatat adalah semua jenis kendaraan kecuali kendaraan bermotor TNI/Polri dan Korps Diplomatik.
2. Mobil penumpang adalah setiap kendaraan bermotor yang dilengkapi dengan tempat duduk untuk sebanyak-banyaknya delapan orang, tidak termasuk tempat duduk untuk pengemudi, baik dilengkapi atau tidak dilengkapi bagasi.
3. Mobil bis adalah setiap kendaraan bermotor yang dilengkapi dengan tempat duduk untuk lebih dari delapan orang, tidak termasuk tempat duduk untuk pengemudi, baik dilengkapi atau tidak dilengkapi bagasi.
4. Mobil truk adalah setiap kendaraan bermotor yang digunakan untuk angkutan barang, selain mobil penumpang, mobil bis dan kendaraan bermotor roda dua.
5. Kunjungan kapal adalah kapal yang datang di pelabuhan baik untuk berlabuh di perairan maupun bersandar di dermaga.

TECHNICAL NOTES

1. *Motor vehicles are any kind of vehicles motorized by machine set up in those vehicles, they are usually used for transporting peoples or goods on roads except vehicles moving along a railway line. The data cover all kinds of motor vehicles except those belong to Indonesia Army Force Indonesian State Police and Diplomatic Corps.*
2. *Passenger cars are any motor vehicles with no more than eight seats, excluding seat for driver, it can be with or without hoot.*
3. *Buses are large passenger cars having seats for more than eight passengers, excluding seat for driver, it can be with or without hoot.*
4. *Trucks are any motor vehicles used to transport goods excluding passenger cars, buses, and motorcycles.*
5. *Ship call is a ship arriving at a port either for mooring or berthing.*

- | | |
|---|--|
| <p>6. Gross Ton (GT) adalah volume ruangan kapal dalam m3, kecuali terowongan, lubang poros Balingbaling, tempat jangkar, dan alas ganda.</p> | <p>6. <i>Gross Ton (GT) is total volume of all room in a ship (m3), excluding the volume of tunnel, the axle of propellers, the anchor, and the chain locker.</i></p> |
| <p>7. Sertifikat Operator Pesawat Udara adalah tanda bukti terpenuhinya standar dan prosedur dalam pengoperasian pesawat udara oleh perusahaan angkutan udara niaga.</p> | <p>7. <i>Aircraft Operator Certificate (AOC) is clearance of compliance to the standards and procedures in aircraft operations by the commercial air transport companies.</i></p> |
| <p>8. Sertifikat Pengoperasian Pesawat Udara adalah tanda bukti terpenuhinya standar dan prosedur dalam pengoperasian pesawat udara untuk kegiatan angkutan udara bukan niaga.</p> | <p>8. <i>Operating Certificate (OC) is clearance of compliance to the standards and procedures in aircraft operations for non commercial air transport activities.</i></p> |
| <p>9. Kantor Pos adalah tempat pemberi pelayanan komunikasi tertulis dan atau surat elektronik, layanan paket, layanan logistik, layanan transaksi keuangan, dan layanan keagenan pos untuk kepentingan umum. Rumah pos berfungsi sama seperti kantor pos dan kantor pos pembantu, Bedanya rumah pos biasanya terletak di daerah terpencil.</p> | <p>9. <i>Post Office is a service provider facility of written communication and or electronic mail, parcel service, logistics services, financial transaction services, and postal services to the public. Postal house has the same function as the post office and subsidiary of post office, the difference is that postal house is usually located in remote areas.</i></p> |
| <p>10. Telekomunikasi adalah setiap pemancaran, pengiriman dan atau penerimaan dari setiap informasi dalam bentuk tanda-tanda, syarat, tulisan, gambar, suara dan bunyi melalui sistem kawat, optik, radio atau sistem elektromagnetik lainnya.</p> | <p>10. <i>Telecommunication include severy Transmitting, delivering and or receiving from every information of marking, signal, article, picture, sound and voice through strand of wire system, optic, radio or other electromagnetic system.</i></p> |
| <p>11. Jaringan telekomunikasi</p> | <p>11. <i>Telecommunication network</i></p> |

adalah rangkaian perangkat telekomunikasi dan Kelengkapannya yang digunakan dalam bertelekomunikasi.

is peripheral network of telecommunication and its equipment used in the means of telecommunication.

12. Telepon tetap kabel dalam Susenas disebut telepon rumah adalah jaringan telekomunikasi menggunakan perangkat telepon tetap dengan kabel yang secara umum diatur oleh standar-standar teknis dengan menggunakan Suatu nomor telepon, dikenal pula sebagai *Public Switched Telephone Network (PSTN)*. Pada umumnya dimanfaatkan untuk telepon rumah dan jaringan internet, memiliki kemampuan menghantarkan sinyal dengan kuat dan jelas dengan biaya yang relative lebih murah.

12. *Fixed line telephone based on Susenas called home phone is a telecommunication network using fixed line telephone device which is generally regulated by technical standards, using a phone number, also known as the Public Switched Telephone Network (PSTN). It is generally used for home phone and Internet networks, has the ability to deliver a strong and clear signal with a relatively low cost.*

13. Telepon bergerak seluler adalah perangkat telekomunikasi elektronik yang mempunyai kemampuan dasar yang sama dengan telepon tetap kabel, namun dapat dibawa ke manamana (*portable, mobile*) dan tidak perlu disambungkan dengan jaringan telekomunikasi kabel. Selain berfungsi sebagai telepon, telepon selular modern biasanya mendukung layanan tambahan seperti *Short Messages Services (SMS)*, *Multimedia Messages Service (MMS)*, e-mail dan akses *Internet*, aplikasi bisnis dan permainan, serta fotografi. Saat ini, Indonesia mempunyai dua sistem

13. *Cellular mobile phone is an electronic telecommunication device which has the same basic capabilities with fixed cables, but can be taken anywhere (portable, mobile) and does not need to be connected to the wired telecommunications networks. In addition to functioning as a telephone, modern mobile phone typically supports additional services such as Short Messages Services (SMS), Multimedia Messages Service (MMS), e-mail and access to the Internet, business applications and games, as well as photography. Currently, Indonesia has two cellular mobile telephone network system that*

jaringan telepon bergerak seluler yaitu *Global System for Mobile Telecommunications* (GSM) dan CDMA.

are GSM (*Global System for Mobile Telecommunications*) and *Code Division Multiple Access* (CDMA).

14. Internet adalah sebuah jaringan komputer publik di seluruh dunia. Internet menyediakan akses ke sejumlah layanan komunikasi termasuk *World Wide Web* dan membawa email, berita, hiburan dan file data.

14. *The internet is a worldwide public computer network. It provides access to a number of communication services including the World Wide Web and carries email, news, entertainment and data files.*

<https://konutkab.bps.go.id>

ULASAN

Data panjang jalan negara dan jalan provinsi bersumber dari Kementerian Pekerjaan Umum. Sedangkan jalan kabupaten/kota bersumber dari Dinas Pekerjaan Umum Kabupaten/Kota, diolah dari daftar PJ-II/5.

Panjang jalan kabupaten tahun 2021 di Kabupaten Konawe Utara secara keseluruhan adalah 699,94 km, yang terdiri dari jalan beraspal sepanjang 132,17 km, dan kerikil 324,75 km, tanah 227,82 km, dan lainnya 5,20 km. Bila dilihat dari kondisinya, jalan yang dalam kondisi baik sepanjang 118,20 km, 188,10 km dalam kondisi sedang, 314,15 km dalam kondisi rusak ringan dan 69,49 dalam kondisi rusak berat.

Kantor Pos adalah tempat pemberi pelayanan komunikasi tertulis dan atau surat elektronik, layanan paket, layanan logistik, layanan transaksi keuangan, dan layanan keagenan pos untuk kepentingan umum. Rumah pos berfungsi sama seperti kantor pos dan kantor pos pembantu, bedanya rumah pos biasanya terletak di daerah terpencil. Terdapat 1 Kantor Pos Pembantu di Kecamatan Andowia.

DESCRIPTION

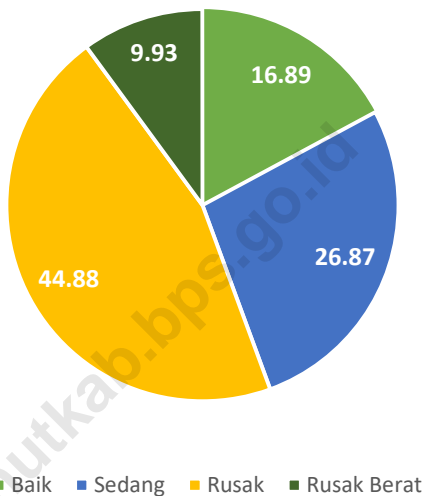
Data on the length of state and provincial roads were taken from Ministry of Public Work, while the regency/city roads data were taken from Regency Public Work Office, based on PJ-II/5 questioners.

The length of roads in 2021 in the city of Kabupaten Konawe Utara overall is 699,94 km , which consists of a paved road along 132,17 km and 324,75 km gravel, 227,82 km soil and others 5,20 km. When viewed from the condition, roads are in good condition along 118,20 km, 188,10 km under moderate conditions, 314,15 km in lightly damaged condition and 69,49 in severely damaged condition.

Post office is a service provider facility of written communication and or electronic mail, parcel service, logistics service, financial transaction service and postal service to the public. Postal house has the same function as the post office and subsidiary of post office, the difference is that postal house is usually located in remote areas. The Post Office Subsidiaries is located in Andowia.

Gambar 8.1
Figures

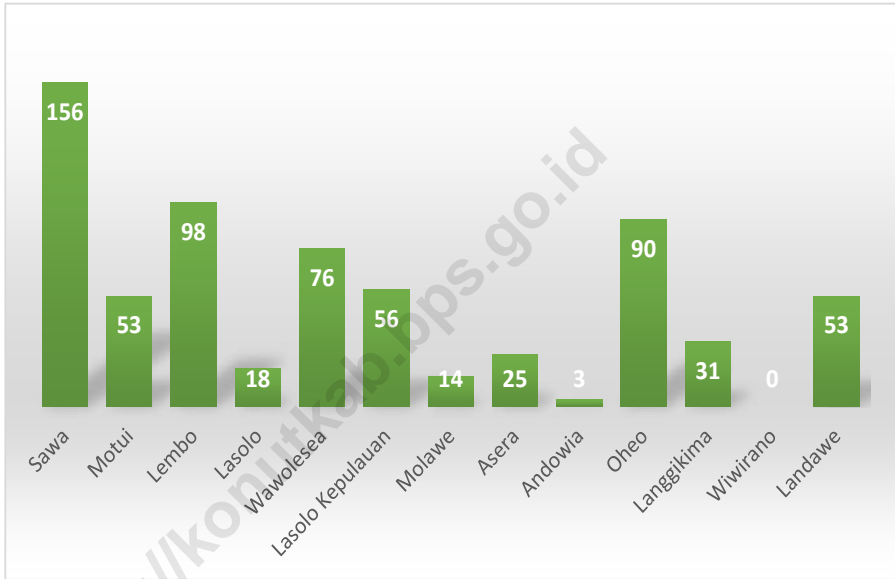
Persentase Kondisi Jalan di Kabupaten Konawe Utara, 2021
Percentage of Road Condition in Konawe Utara Regency, 2021



Sumber/Source : Dinas Pekerjaan Umum dan Tata Ruang Kabupaten Konawe Utara / *Public of Works and Spatial Planning Office of Konawe Utara Regency*

Gambar 8.2
Figures

**Jumlah Armada Angkutan Sungai Menurut
Kecamatan di Kabupaten Konawe Utara (Unit),
2021**
*Number of River Transportation by Subdistrict in
Konawe Utara Regency (Unit), 2021*



Sumber/Source : Dinas Perhubungan Kabupaten Konawe Utara / Transportation Office of Konawe Utara Regency

**8.1 TRANSPORTASI
TRANSPORTATION**

Tabel 8.1.1 Panjang Jalan Menurut Tingkat Kewenangan Pemerintahan di Kabupaten Konawe Utara (Km), 2019-2021
Length of Roads by Level Government Authority in Konawe Utara Regency (Km), 2019-2021

Tingkat Kewenangan Pemerintahan Level of Government Authority	2019	2020	2021
(1)	(2)	(3)	(4)
Negara/ <i>State</i> ¹	168,55	168,55	170,91
Provinsi/ <i>Province</i> ¹	41,31	41,31	38,10
Kabupaten/ <i>Regency</i> ²	684,65	689,92	699,94
Jumlah/Total	894,51	899,78	908,95

Sumber/*Source*: Dinas Pekerjaan Umum dan Tata Ruang Kabupaten Konawe Utara / *Public of Works and Spatial Planning Office of Konawe Utara Regency*

Tabel
Table 8.1.2

**Panjang Jalan Kabupaten Menurut Jenis Permukaan Jalan
di Kabupaten Konawe Utara (km), 2019-2021**
*Length of Regency Roads by Type of Road Surface in
Konawe Utara Regency (km), 2019-2021*

Jenis Permukaan Jalan <i>Type of Road Surface</i>	2019	2020	2021
(1)	(2)	(3)	(4)
Aspal / <i>Paved</i>	116,86	116,86	132,17
Kerikil / <i>Gravel</i>	337,96	342,58	324,75
Tanah / <i>Soil</i>	225,67	226,32	227,82
Lainnya / <i>Others</i>	4,16	4,16	5,20
Jumlah/Total	684,65	689,92	699,94

Sumber/Source: Dinas Pekerjaan Umum dan Tata Ruang Kabupaten Konawe Utara / *Public of Works and Spatial Planning Office of Konawe Utara Regency*

Tabel 8.1.3 Panjang Jalan Kabupaten Menurut Kondisi Jalan di Kabupaten Konawe Utara (km), 2019-2021
Table Length of Regency Roads by Condition of Roads Surface in Konawe Utara Regency (km), 2019-2021

Kondisi Jalan Condition of Roads	2019	2020	2021
(1)	(2)	(3)	(4)
Baik / Good	93,66	103,55	118,20
Sedang / Moderate	1,89	1,89	188,10
Rusak / Damage	363,07	358,45	314,15
Rusak Berat / Severely Damage	226,03	226,03	69,49
Jumlah/Total	684,65	689,92	699,94

Sumber/Source: Dinas Pekerjaan Umum dan Tata Ruang Kabupaten Konawe Utara / Public of Works and Spatial Planning Office of Konawe Utara Regency

Tabel
Table 8.1.4

Jumlah Sarana Transportasi Darat, Laut, Sungai dan Danau di Kabupaten Konawe Utara Tahun 2016-2021
Number of Land, Sea, River and Lake Transportation Facilities in Konawe Utara Regency, 2016-2021

Jenis Sarana Angkutan <i>Transportation Facilities Type</i>	Tahun <i>Year</i>					
	2016	2017	2018	2019	2020	2021
(1)	(2)	(3)	(4)	(5)	(6)	(7)
1. Bus Besar	6	6	5	4	4	4
2. Bus Sedang	5	5	6	10	10	56
3. Bus Kecil	24	24	34	42	42	1 723
4. Truk Besar	40	40	45	56	56	70
5. Truk Sedang	26	26	30	39	39	212
6. Truk Kecil/ Pick Up	3	3	37	44	65	622
7. Perahu Jukung	497	497	435	405	405	428
8. Perahu Ketek	201	201	248	196	196	190
9. Speed Boat	15	15	20	28	28	35
Jumlah / Total	817	817	860	824	845	3 340

Sumber/Source: Dinas Perhubungan Kabupaten Konawe Utara / *Transportation Office of Konawe Utara Regency*

Tabel
Table 8.1.5**Jumlah Armada Angkutan Sungai Menurut Kecamatan dan Jenis Armada di Kabupaten Konawe Utara (Unit), 2021**
Number of River Transportation by Subdistrict and Type in Konawe Utara Regency (Unit), 2021

Kecamatan Subdistrict	Jenis Angkutan Sungai River Transportation			Jumlah Total
	Jukung	Ketek	Speedboat	
(1)	(2)	(3)	(4)	(5)
Sawa	142	12	2	156
Motui	30	20	3	53
Lembo	52	43	3	98
Lasolo	-	13	5	18
Wawolesea	8	66	2	76
Lasolo Kepulauan	-	51	5	56
Molawe	9	-	5	14
Asera	23	-	2	25
Andowia	-	-	3	3
Oheo	90	-	-	90
Langgikima	18	8	5	31
Wiwirano	-	-	-	-
Landawe	53	-	-	53
Konawe Utara	425	213	35	673

Sumber/Source: Dinas Perhubungan Kabupaten Konawe Utara / Transportation Office of Konawe Utara Regency

8.2 KOMUNIKASI COMMUNICATION

Tabel 8.2.1 **Jumlah Kantor Pos Pembantu Menurut Kecamatan di Kabupaten Konawe Utara, 2018–2021**
Table 8.2.1 **Number of Post Offices Subsidiaries by Subdistrict in Konawe Utara Regency, 2018–2021**

Kecamatan Subdistrict	2018	2019	2020	2021
(1)	(2)	(3)	(4)	(5)
Sawa	-	-	-	-
Motui	-	-	-	-
Lembo	-	-	-	-
Lasolo	-	-	-	-
Wawolesea	-	-	-	-
Lasolo Kepulauan	-	-	-	-
Molawe	-	-	-	-
Asera	-	-	-	-
Andowia	1	1	1	1
Oheo	-	-	-	-
Langgikima	-	-	-	-
Wiwirano	-	-	-	-
Landawe	-	-	-	-
Konawe Utara	1	1	1	1

Sumber/Source: Kantor Pos dan Giro Asera / Pos Indonesia, Sector Office Asera

Tabel
Table 8.2.2

Jumlah Benda-Benda Pos yang Dikirim dan Diterima Melalui Kantor Pos Menurut Jenisnya di Kabupaten Konawe Utara, 2021
Number of Registered Mails Delivered and Received Via Pos Office by Type in Konawe Utara Regency, 2021

Jenis Kiriman Dispatch Type	Dikirim Delivered			Diterima Received		
	Dalam Negeri Domestic	Luar Negeri Overseas	Jumlah Total	Dalam Negeri Domestic	Luar Negeri Overseas	Jumlah Total
(1)	(2)	(3)	(4)	(5)	(6)	(7)
Surat Pos Biasa (Surat, Warkat Pos, Barang Cetak, Surat Kabar, Surat Pos Dinas)	-	-	-	-	-	-
Surat Kilat / Pos Kilat Khusus	678	-	-	-	-	678
Surat Pos Tercatat Kilat	6	-	-	-	-	6
Surat Pos Tercatat Biasa	1	-	-	-	-	1
Surat Pos Tercatat Biasa	-	-	-	-	-	-
Pos Paket	52	-	-	-	-	52
Pos Wesel (Pucuk)	-	-	-	-	-	-
Jumlah / Total	737	-	-	-	-	737

Sumber/Source: Kantor Pos dan Giro Asera / Pos Indonesia, Sector Office Asera

PERBANKAN, KOPERASI, DAN HARGA-HARGA

Banking, Cooperative, and Prices

BAB

Chapter

9

Harga Rata-Rata

Beberapa Makanan di Perdesaan

Consumer Prices of Selected Food Comodities



Beras

Rp. 10.313



Kacang Tanah
Dikupas

Rp. 27.354



Kacang Hijau

Rp. 23.781



Ikan Asin

Rp. 91.944



Telur Ayam
Bukan Ras

Rp. 2.611



Garam Hancur

Rp. 3.250



Gula Merah

Rp. 19.833



Susu Kental Manis

Rp. 12.833



Kelapa Tua

Rp. 2.750



Minyak Goreng
Curah

Rp. 16.750

Sumber/Source: Survei Harga Perdesaan, BPS/Consumer Price Survey,BPS



PENJELASAN TEKNIS

1. Data statistik perbankan bersumber dari Bank Pembangunan Daerah (BPD) Sultra, Bank Rakyat Indonesia Unit Asera, dan Bank Bahteramas Cabang Asera.
2. Uang giral terdiri atas rekening giro, kiriman uang, simpanan berjangka dan tabungan dalam rupiah yang sudah jatuh waktu, yang seluruhnya merupakan simpanan penduduk dalam rupiah pada sistem moneter.
3. Uang kuasi terdiri atas simpanan berjangka dan tabungan penduduk pada bank umum, baik dalam rupiah maupun valuta asing.
4. Selain perbankan dan asuransi, kegiatan perekonomian di Konawe Utara juga didukung oleh peranan koperasi. Data koperasi yang disajikan dalam publikasi ini adalah data koperasi di seluruh wilayah Kabupaten Konawe Utara yang diperoleh dari Dinas Koperasi dan UMKM Kabupaten Konawe Utara.
5. Koperasi adalah badan usaha yang beranggotakan orang seorang atau badan hukum koperasi dengan melandaskan kegiatannya berdasarkan prinsip koperasi sekaligus sebagai gerakan ekonomi rakyat yang berdasar atas asas kekeluargaan.

TECHNICAL NOTES

1. *Banking statistics are obtained from Regional Development Bank of Southeast Sulawesi, Bank Rakyat Indonesia of Asera Unit, and Bank Bahteramas Sector of Asera.*
2. *Demand deposit comprises current accounts transfer, and matured time and saving deposits in rupiah, held by residents in the monetary system.*
3. *Quasi money consists of time and saving deposits in rupiah and foreign currency held by residents in commercial bank.*
4. *In addition to banking and insurance, economic activity in Konawe Utara Regency is also supported by the role of Cooperatives. The data of cooperative in this publication is the data across Konawe Utara Regency which was obtained from Cooperative and Small & Medium Enterprise Office of Konawe Utara Regency.*
5. *Cooperative is an establishment which its members were all people or establishment with a legal status of cooperative and its activities are based on cooperative principles which also stated as socio-economic movement and family oriented.*

6. Sisa hasil usaha koperasi merupakan pendapatan koperasi yang diperoleh dalam satu tahun buku dikurangi dengan biaya, penyusutan, dan kewajiban lainnya termasuk pajak dalam tahun buku yang bersangkutan.
 7. Kegiatan pendataan harga pada kurun waktu tertentu merupakan suatu aktivitas dalam rangka memantau kegiatan perekonomian, karena harga merupakan salah satu indikator makro untuk mengukur tingkat stabilitas ekonomi atau keseimbangan antara penawaran dan permintaan akan barang dan jasa.
 8. Data harga yang disajikan meliputi harga eceran beberapa jenis barang di beberapa pasar di Kabupaten Konawe Utara, serta Indeks harga yang diterima dan dibayar petani.
 9. Harga eceran beberapa jenis barang di beberapa pasar di Kabupaten Konawe Utara diolah dari hasil survei bulanan BPS Kabupaten Konawe Utara.
6. *Cooperative net income is gross income in one year minus expenses, depreciation, and other liabilities including taxes in current a year*
 7. *Price data collection at a particular time is an activity to monitor the economic movement, because prices is an indicator to measure the level of macro economic stability or the balance between supply and demand for goods and services.*
 8. *Prices data consists of not only retail prices of several commodities on several market in Konawe Utara Regency, but also Indices of prices received and paid by farmers.*
 9. *The retail prices of several commodities on several market in Konawe Utara Regency are compiled from the monthly survey conducted by BPS.*

ULASAN

Data jumlah koperasi di Kabupaten Konawe Utara bersumber dari Dinas Koperasi, Usaha Kecil dan Menengah Kota Kabupaten Konawe Utara.

Jumlah koperasi aktif pada tahun 2021 di Kabupaten Konawe Utara secara keseluruhan adalah 113, dimana jumlah koperasi terbanyak berada di Molawe sejumlah 20 koperasi. Dengan jumlah anggota total koperasi di Kabupaten Konawe Utara sebanyak 3.888 orang.

DESCRIPTION

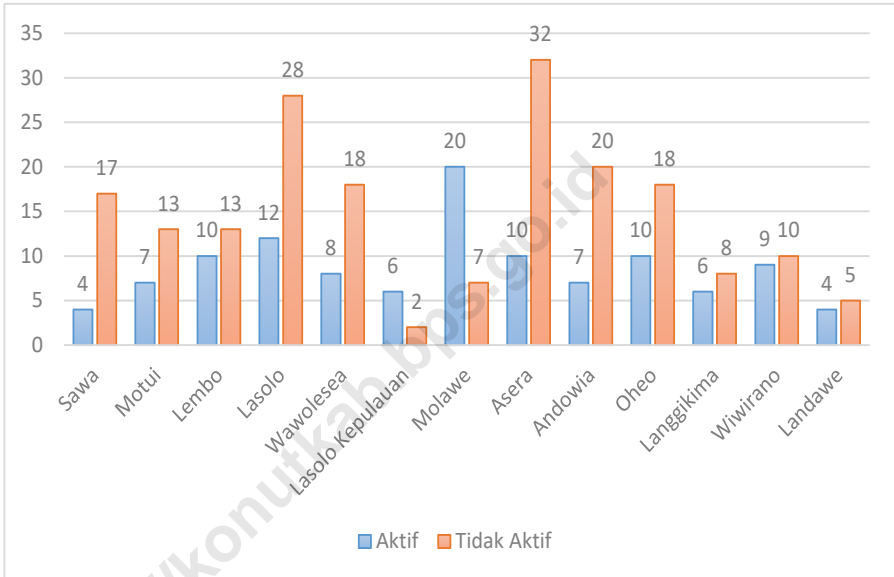
Data on number of cooperatives in Kabupaten Konawe Utara municipality were taken from Dinas Koperasi, Usaha Kecil dan Menengah Kota Kabupaten Konawe Utara.

The number of active cooperative in 2021 in Kabupaten Konawe Utara Municipality overall is 113, which the highest cooperatives are in Molawe subdistrict with 20 cooperatives. The total number of active cooperative in Kabupaten Konawe Utara are 3.888 peoples.

<https://konutkab.bps.go.id>

Gambar 9.1
Figures

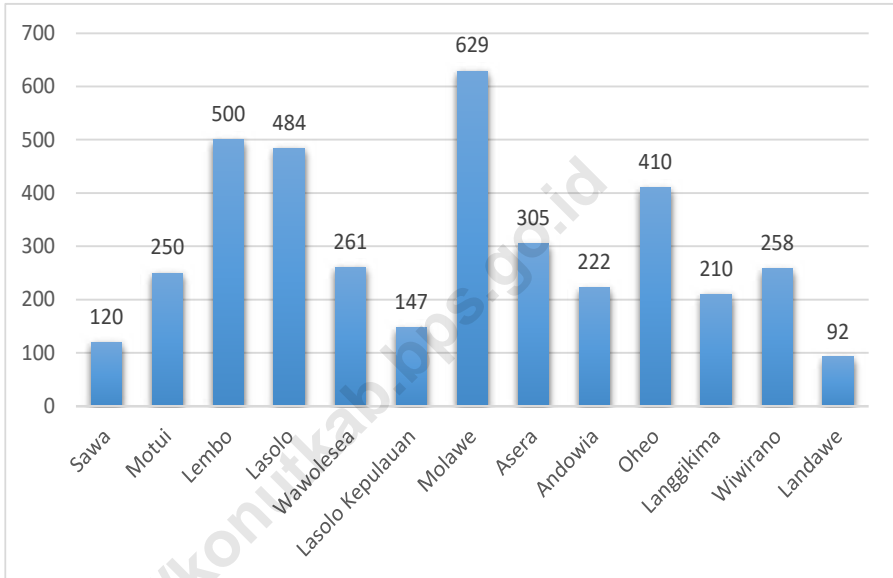
Jumlah Koperasi Menurut Kecamatan di Kabupaten Konawe Utara, 2021
Number of Cooperative by Subdistrict in Konawe Utara Regency, 2021



Sumber/Source : Dinas Koperasi dan Usaha Kecil Menengah Kabupaten Konawe Utara / Cooperative and Small & Medium Enterprise Office of Konawe Utara Regency

Gambar
Figures 9.2

Jumlah Anggota Koperasi Menurut Kecamatan di Kabupaten Konawe Utara, 2021
Number of Cooperative Members by Subdistrict in Konawe Utara Regency, 2021



Sumber/Source : Dinas Koperasi dan Usaha Kecil Menengah Kabupaten Konawe Utara / Cooperative and Small & Medium Enterprise Office of Konawe Utara Regency

Tabel
Table 9.1**Jumlah Koperasi Aktif Menurut Kecamatan di Kabupaten
Konawe Utara, 2018–2021**
**Number of Active Cooperative by Subdistrict in Konawe
Utara Regency, 2018–2021**

Kecamatan Subdistrict	2018	2019	2020	2021
(1)	(2)	(3)	(4)	(5)
Sawa	16	16	16	4
Motui	17	16	16	7
Lembo	19	18	18	10
Lasolo	25	23	23	12
Wawolesea	16	16	16	8
Lasolo Kepulauan	8	7	9	6
Molawe	15	15	15	20
Asera	31	29	29	10
Andowia	24	24	24	7
Oheo	24	24	24	10
Langgikima	12	12	12	6
Wiwirano	15	15	15	9
Landawe	10	9	10	4
Konawe Utara	232	224	227	113

Sumber/Source: Dinas Koperasi dan Usaha Kecil Menengah Kabupaten Konawe Utara / Cooperative and Small & Medium Enterprise Office of Konawe Utara Regency

Tabel
Table 9.2**Jumlah Koperasi Menurut Kecamatan di Kabupaten
Konawe Utara, 2021**
*Number of Cooperative by Subdistrict in Konawe Utara
Regency, 2021*

Kecamatan Subdistrict	Jumlah Koperasi Number of Cooperative			Jumlah Koperasi yang Melaksanakan Rapat Anggota Tahunan (RAT)
	Aktif Active	Tidak Aktif Non Active	Jumlah Total	
(1)	(2)	(3)	(4)	(5)
Sawa	4	17	21	1
Motui	7	13	20	1
Lembo	10	13	23	1
Lasolo	12	28	40	-
Wawolesea	8	18	26	-
Lasolo Kepulauan	6	2	8	2
Molawe	20	7	27	3
Asera	10	32	42	1
Andowia	7	20	27	-
Oheo	10	18	28	1
Langgikima	6	8	14	-
Wiwirano	9	10	19	3
Landawe	4	5	9	-
Konawe Utara	113	191	304	13

Sumber/Source: Dinas Koperasi dan Usaha Kecil Menengah Kabupaten Konawe Utara / Cooperative and Small & Medium Enterprise Office of Konawe Utara Regency

Tabel
Table 9.3**Jumlah Koperasi Aktif dan Anggotanya Menurut Kecamatan di Kabupaten Konawe Utara, 2021**
Number of Active Cooperative and Active Members by Subdistrict in Konawe Utara Regency, 2021

Kecamatan Subdistrict	Jumlah Koperasi Aktif Number of Active Cooperative	Jumlah Anggota (Orang) Number of Members (People)		
		Laki-laki Male	Perempuan Female	Jumlah Total
(1)	(2)	(3)	(4)	(5)
Sawa	4	94	26	120
Motui	7	210	40	250
Lembo	10	329	171	500
Lasolo	12	389	95	484
Wawolesea	8	214	47	261
Lasolo Kepulauan	6	123	24	147
Molawe	20	498	131	629
Asera	10	265	40	305
Andowia	7	154	68	222
Oheo	10	274	136	410
Langgikima	6	184	26	210
Wiwirano	9	178	80	258
Landawe	4	66	26	92
Konawe Utara	113	2 978	910	3 888

Sumber/Source: Dinas Koperasi dan Usaha Kecil Menengah Kabupaten Konawe Utara / Cooperative and Small & Medium Enterprise Office of Konawe Utara Regency

Tabel
Table 9.4**Informasi Giro, Deposito, dan Tabungan pada Bank yang
Ada di Kabupaten Konawe Utara, 2021**
*Information of Demand Deposits, Deposits, and Savings
from Banks in Konawe Utara Regency, 2021*

Bank Bank	Giro Demand Deposits		Deposito Deposits		Tabungan Savings	
	Rekening Reconings	Nilai Value (Rp.000.000)	Rekening Reconings	Nilai Value (Rp.000.000)	Rekening Reconings	Nilai Value (Rp.000.000)
(1)	(2)	(3)				
Bank Rakyat Indonesia	86	3 638	35	23 698	32 861	101 779
Bank Sultra	193	296 658	167	58 465	8 500	30 352
Bank Bahteramas	-	-	24	1 235	10 328	2 349
Jumlah / Total	279	300 296	226	83 578	51 689	134 480

Sumber/Source: BRI Unit Asera, Bank Sultra KCP Asera, dan Bank Bahteramas Cabang Asera / BRI Unit Asera, Bank Sultra KCP Asera, and Bank Bahteramas Sector of Asera

Tabel
Table 9.5**Harga Konsumen Rata-Rata Beberapa Bahan Makanan di
Perdesaan Kabupaten Konawe Utara (Rp.), 2018-2021**
**Rural Consumer Prices of Selected Food Commodities in
Konawe Utara Regency (Rp.), 2018-2021**

Komoditas Commodities	Satuan Unit	Tahun Years			
		2018	2019	2020	2021
(1)	(2)	(3)	(4)	(5)	(6)
Beras	Kg	10 000	10 737	11 042	10 313
Kacang Tanah dikupas	Kg	30 000	27 604	27 167	27 354
Kacang Hijau	Kg	22 438	21 406	23 365	23 781
Ikan Asin	Kg	50 000	69 729	77 917	91 944
Telur Ayam Bukan Ras	Butir	2 500	2 500	2 402	2 611
Garam Hancur	Kg	4 000	3 591	3 625	3 250
Gula Merah	Kg	18 028	20 808	19 708	19 833
Susu Kental Manis	Kaleng	12 653	12 783	12 500	12 833
Kelapa Tua	Butir	2 000	2 000	2 000	2 750
Minyak Goreng Curah	Botol	11 854	12 242	15 556	16 750

Sumber/Source: Survei Harga Perdesaan, BPS / Consumer Price Survey, BPS

Tabel
Table 9.6**Harga Konsumen Rata-Rata Beberapa Sayuran di
Perdesaan Kabupaten Konawe Utara (Rp.), 2018-2021**
**Rural Consumer Prices of Selected Vegetable Commodities
in Konawe Utara Regency (Rp.), 2018-2021**

Komoditas Commodities	Satuan Unit	Tahun Years			
		2018	2019	2020	2021
(1)	(2)	(3)	(4)	(5)	(6)
Kangkung	Kg	8 583	9 629	6 788	7 250
Bayam	Kg	11 125	11 719	9 917	13 583
Kubis / Kol Putih	Kg	13 750	13 500	11 500	12 625
Kacang Panjang	Kg	11 125	11 970	9 625	8 958
Kentang	Kg	20 000	20 667	19 833	18 972
Cabe Rawit	Kg	25 417	64 375	39 583	61 875
Cabe Merah	Kg	41 806	48 542	41 250	46 770
Sawi Putih	Kg	17 333	15 000	15 000	15 000
Tomat Sayur	Kg	18 417	13 357	6 000	10 666
Terung	Kg	9 354	8 948	6 583	9 771
Ketimun	Kg	6 168	5 965	6 792	7 000
Bawang Merah	Kg	49 444	43 528	46 472	33 167
Bawang Putih	Kg	43 750	47 500	42 917	34 500

Sumber/Source: Survei Harga Perdesaan, BPS / Consumer Price Survey, BPS

Halaman ini sengaja dikosongkan
This page intentionally left blank

PENGELUARAN PENDUDUK

Population Expenditure

BAB

Chapter

10

Rata-rata pengeluaran per kapita sebulan adalah biaya yang dikeluarkan untuk konsumsi semua anggota rumah tangga. Pengeluaran untuk konsumsi makanan dihitung selama seminggu terakhir, sedangkan konsumsi bukan makanan dihitung sebulan dan setahun terakhir. Baik konsumsi makanan maupun bukan makanan selanjutnya dikonversikan ke dalam pengeluaran rata-rata sebulan.


Ikan/ Udang/
Cumi/ Kerang
Rp. 83.760,00



Sayur
Rp. 39.888,00



Telur dan Susu
Rp. 34.117,00



Padi-Padian
Rp. 75.249,00



Bumbu-Bumbuan
Rp. 14.434,00



Daging
Rp. 18.367,00

PENJELASAN TEKNIS**TECHNICAL NOTES**

1. Pengeluaran rata-rata per kapita adalah biaya yang dikeluarkan untuk konsumsi semua anggota rumah tangga selama sebulan baik yang berasal dari pembelian, pemberian maupun produksi sendiri dibagi dengan banyaknya anggota rumah tangga dalam rumah tangga tersebut.
2. Konsumsi rumah tangga dibedakan atas konsumsi makanan maupun bukan makanan tanpa memperhatikan asal barang dan terbatas pada pengeluaran untuk kebutuhan rumah tangga saja, tidak termasuk konsumsi untuk keperluan usaha atau yang diberikan kepada pihak lain. Pengeluaran untuk konsumsi makanan dihitung selama seminggu yang lalu, sedangkan untuk konsumsi bukan makanan sebulan, dua bulan, dan tiga bulan yang lalu. Konsumsi makanan dan non makanan selanjutnya dikonversikan ke dalam pengeluaran rata-rata sebulan.

1. *Per capita Average Expenditure is the cost spent for all household members consumption during the month, whether from purchasing, giving or own production, divided by the number of household members in the household.*
2. *Household Consumption is distinguished based on food and non food consumption, with no regards to their origin and specific to household consumption purposes only. Not including for business or donation for other people. Consumption for food was calculated in a week, while nonfood consumption was calculated in one, two or three month previous. Furthermore, food and non food consumption was converted to average household expenditures for a month.*

ULASAN

Pengeluaran rata-rata per kapita sebulan masyarakat di Kabupaten Konawe Utara pada tahun 2021 sebesar Rp.1.244.561,-. Angka ini mengalami peningkatan sebesar Rp.68.021, (5,78%) jika dibandingkan pengeluaran rata-rata per kapita sebulan tahun 2020 yaitu sebesar Rp.1.176.540,-.

Jika dilihat berdasarkan kelompok pengeluaran, proporsi pengeluaran rata-rata per kapita sebulan untuk konsumsi makanan pada tahun 2021 sebesar 49,46 persen mengalami penurunan jika dibandingkan dengan tahun 2020 sebesar 53,79 persen. Sedangkan, proporsi pengeluaran rata-rata per kapita sebulan untuk konsumsi non-makanan pada tahun 2021 sebesar 50,54 persen mengalami peningkatan jika dibandingkan dengan tahun 2020 sebesar 46,21 persen.

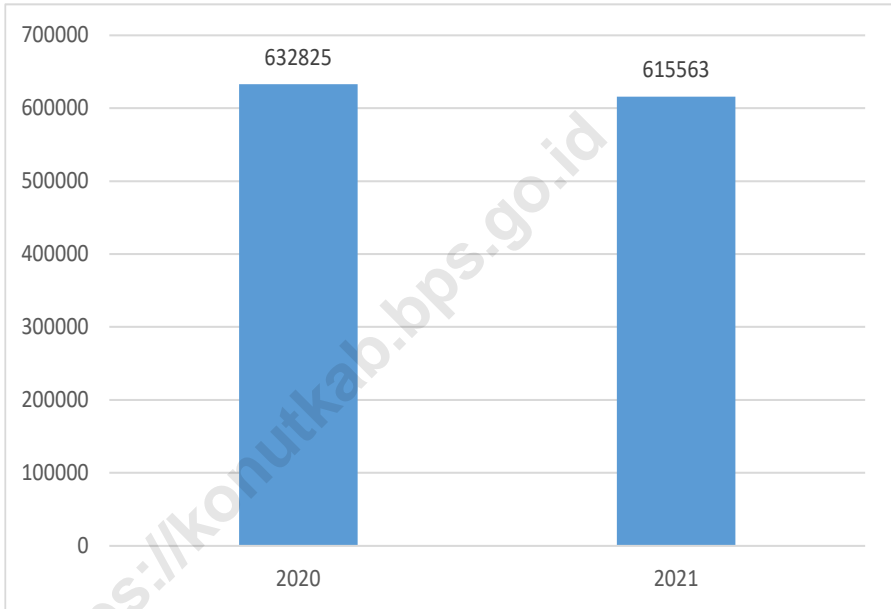
DESCRIPTION

Monthly average expenditure per capita people of Kabupaten Konawe Utara Municipality in 2021 amounted to Rp.1.244.561,-. This figure has decreased Rp.68.021, (5,78%) when compared to monthly average expenditure per capita in 2020 amounting to Rp.1.176.540,-.

Viewed by expenditure group, the proportion of monthly average expenditure per capita for food consumption in 2021 amounted to 49,46 percent decreased compared with 2020 which amounted to 53,79 percent. While, the proportion of monthly average expenditure per capita for non-food consumption in 2021 amounted to 50,54 percent increased compared with 2020 which amounted to 46,21 percent.

Gambar 10.1
Figures

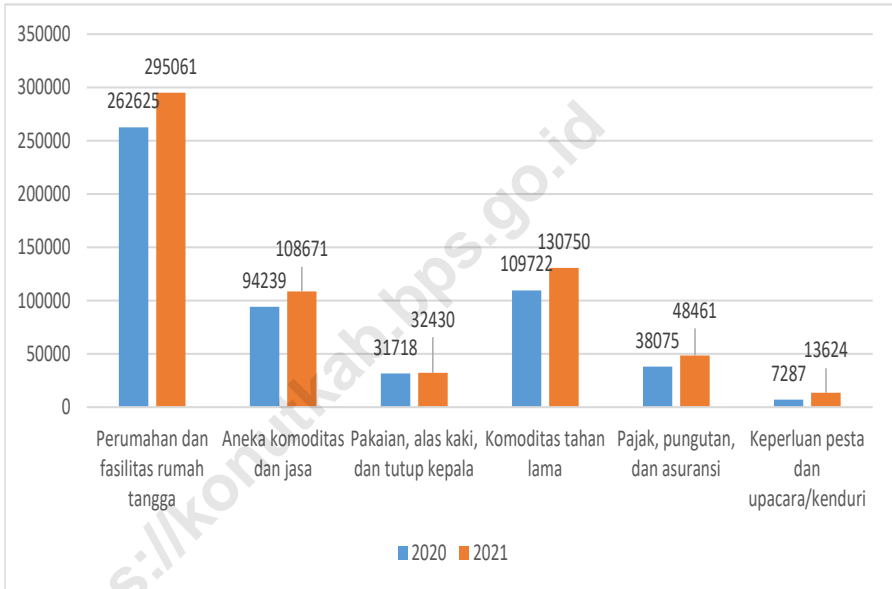
**Pengeluaran Rata-Rata per Kapita Sebulan
Kelompok Barang Makanan di Kabupaten
Konawe Utara (Rp.), 2020 dan 2021**
*Monthly Average Expenditure per Capita Group
of Food in Konawe Utara Regency (Rp.), 2020 and
2021*



Sumber/Source: Survei Sosial Ekonomi Nasional, BPS / National Socio Economic Survey, BPS

Gambar 10.2
Figures

Pengeluaran Rata-Rata per Kapita Sebulan Menurut Kelompok Barang Bukan Makanan di Kabupaten Konawe Utara (Rp.), 2020 dan 2021
Monthly Average Expenditure per Capita by Group of Non Food in Konawe Utara Regency (Rp.), 2020 dan 2021



Sumber/Source: Survei Sosial Ekonomi Nasional, BPS / National Socio Economic Survey, BPS

Tabel
Table 10.1

Rata-rata Pengeluaran per Kapita Sebulan Menurut Kelompok Komoditas (rupiah) di Kabupaten Konawe Utara, 2020 dan 2021
Monthly Average Expenditure per Capita by Commodity Group (rupiahs) in Konawe Utara Regency, 2020 and 2021

Kelompok Komoditas / Commodity Group	2020	2021
(1)	(3)	(4)
Makanan / Food		
Padi-padian / <i>Cereals</i>	71 696	75 249
Umbi-umbian / <i>Tubers</i>	9 583	11 466
Ikan/udang/cumi/kerang / <i>Fish/shrimp/common squid/shells</i>	79 081	83 760
Daging / <i>Meat</i>	16 051	18 367
Telur dan susu / <i>Eggs and milk</i>	37 592	34 117
Sayur-sayuran / <i>Vegetables</i>	36 732	39 888
Kacang-kacangan / <i>Legumes</i>	6 699	8 135
Buah-buahan / <i>Fruits</i>	45 071	21 625
Minyak dan kelapa / <i>Oil and coconut</i>	11 271	12 441
Bahan minuman / <i>Beverage stuffs</i>	17 235	18 403
Bumbu-bumbuan / <i>Spices</i>	12 596	14 434
Konsumsi lainnya / <i>Miscellaneous food items</i>	11 487	12 892
Makanan dan minuman jadi / <i>Prepared food and beverages</i>	172 653	167 883
Rokok / <i>Cigarettes</i>	105 078	96 903
Jumlah makanan / Total food	632 825	615 563
Bukan makanan / Non-food		
Perumahan dan fasilitas rumah tangga / <i>Housing and household facilities</i>	262 625	295 061
Aneka komoditas dan jasa / <i>Goods and services</i>	94 239	108 671
Pakaian, alas kaki, dan tutup kepala / <i>Clothing, footwear, and headgear</i>	31 718	32 430
Komoditas tahan lama / <i>Durable goods</i>	109 772	130 750
Pajak, pungutan, dan asuransi / <i>Taxes and insurance</i>	38 075	48 461
Keperluan pesta dan upacara/kenduri / <i>Parties and ceremonies</i>	7 287	13 624
Jumlah bukan makanan / Total non-food	543 716	628 998
Jumlah / Total	1 176 540*	1 244 561

Catatan/ Note: * Perbedaan angka disebabkan oleh pembulatan angka
Sumber/Source: Survei Sosial Ekonomi Nasional, BPS / National Socio Economic Survey, BPS

Tabel
Table 10.2

Persentase Pengeluaran per Kapita Sebulan Menurut Kelompok Komoditas di Kabupaten Konawe Utara, 2020 dan 2021
Percentage of Monthly Expenditure per Capita by Commodity Group in Konawe Utara Regency, 2020 and 2021

Kelompok Komoditas / Commodity Group	2020	2021
(1)	(2)	(3)
Makanan / Food		
Padi-padian / <i>Cereals</i>	6,09	6,05
Umbi-umbian / <i>Tubers</i>	0,81	0,92
Ikan/udang/cumi/kerang / <i>Fish/shrimp/common squid/shells</i>	6,72	6,73
Daging / <i>Meat</i>	1,36	1,47
Telur dan susu / <i>Eggs and milk</i>	3,20	2,74
Sayur-sayuran / <i>Vegetables</i>	3,12	3,20
Kacang-kacangan / <i>Legumes</i>	0,57	0,65
Buah-buahan / <i>Fruits</i>	3,83	1,74
Minyak dan kelapa / <i>Oil and coconut</i>	0,96	1,00
Bahan minuman / <i>Beverage stuffs</i>	1,46	1,48
Bumbu-bumbuan / <i>Spices</i>	1,07	1,16
Konsumsi lainnya / <i>Miscellaneous food items</i>	0,98	1,04
Makanan dan minuman jadi / <i>Prepared food and beverages</i>	14,67	13,49
Rokok / <i>Cigarettes</i>	8,93	7,79
Jumlah makanan / Total food	53,79	49,46
Bukan makanan / Non-food		
Perumahan dan fasilitas rumah tangga / <i>Housing and household facilities</i>	22,32	23,71
Aneka komoditas dan jasa / <i>Goods and services</i>	8,01	8,73
Pakaian, alas kaki, dan tutup kepala / <i>Clothing, footwear, and headgear</i>	2,70	2,61
Komoditas tahan lama / <i>Durable goods</i>	9,33	10,51
Pajak, pungutan, dan asuransi / <i>Taxes and insurance</i>	3,24	3,89
Keperluan pesta dan upacara/kenduri / <i>Parties and ceremonies</i>	0,62	1,09
Jumlah bukan makanan / Total non-food	46,21	50,54

Sumber/Source: Survei Sosial Ekonomi Nasional, BPS / National Socio Economic Survey, BPS

Tabel
Table 10.3

Rata-Rata Konsumsi Protein dan Kalori per Kapita Selama Seminggu Menurut Kelompok Barang Makanan di Kabupaten Konawe Utara (Gram), 2021
Weekly Average Consumption of Protein and Calorie per Capita by Group of Food in Konawe Utara Regency (Gram), 2021

Kelompok Barang Makanan <i>Group of Food</i>	Konsumsi <i>Consumption</i>	
	Protein <i>Protein</i>	Kalori <i>Calorie</i>
(1)	(2)	(3)
Padi-padian / <i>Cereals</i>	23,36	992,74
Umbi-umbian / <i>Tubers</i>	0,45	161,77
Ikan/udang/cumi/kerang / <i>Fish/shrimp/common squid/shells</i>	16,33	96,79
Daging / <i>Meat</i>	2,20	36,42
Telur dan susu / <i>Eggs and milk</i>	3,00	59,89
Sayur-sayuran / <i>Vegetables</i>	2,43	34,08
Kacang-kacangan / <i>Legumes</i>	2,75	29,33
Buah-buahan / <i>Fruits</i>	0,54	49,66
Minyak dan kelapa / <i>Oil and coconut</i>	0,24	205,14
Bahan minuman / <i>Beverage stuffs</i>	0,77	93,46
Bumbu-bumbuan / <i>Spices</i>	0,21	6,56
Konsumsi lainnya / <i>Miscellaneous food items</i>	1,72	78,97
Makanan dan minuman jadi / <i>Prepared food and beverages</i>	7,62	273,54
Rokok / <i>Cigarettes</i>	0,00	0,00
Jumlah / Total	61,59*	2 118,35

Catatan / *Note*: Perbedaan angka disebabkan oleh pembulatan angka
Sumber / *Source*: Survei Sosial Ekonomi Nasional, BPS / *National Socio Economic Survey, BPS*

Halaman ini sengaja dikosongkan
This page intentionally left blank

PERDAGANGAN

Trade

BAB

Chapter

11

JUMLAH SARANA PERDAGANGAN

Number of Trading Facilities

PASAR
22

WARUNG
139

TOKO
136

KIOS
1.147

Sumber: Dinas Perindustrian dan Perdagangan Kabupaten Konawe Utara

Source : Industry and Trade Office of Konawe Utara Regency

PENJELASAN TEKNIS**TECHNICAL NOTES**

- | | |
|---|--|
| <ol style="list-style-type: none"> 1. Sistem pencatatan Statistik Ekspor dan Impor adalah "General Trade" dengan wilayah pencatatan meliputi seluruh wilayah kepabeanaan Indonesia. 2. Pengesahan dokumen kepabeanaan ekspor dan impor dilakukan oleh Bea dan Cukai berdasarkan Persetujuan Muat/Bongkar Barang. 3. Data ekspor berasal dari dokumen kepabeanaan BC 3.0 atau yang disebut dokumen Pemberitahuan Ekspor Barang (PEB) yang diisi oleh eksportir. 4. Data impor berasal dari dokumen kepabeanaan BC 2.0 atau yang disebut dokumen Pemberitahuan Impor Barang (PIB), Pemberitahuan Impor Barang Khusus (PIBK), Pemberitahuan Pabean <i>Free trade Zone</i> (PPFTZ) dan dokumen kepabeanaan BC 2.3 yang mencatat impor barang dari Luar Negeri ke Kawasan Berikat. 5. Barang-barang yang dikirim ke luar negeri untuk diolah dicatat sebagai ekspor, sedangkan hasil olahan yang dikembalikan ke Indonesia dicatat sebagai impor. 6. Barang-barang luar negeri yang diolah di dalam negeri dicatat sebagai barang impor meskipun barang olahan tersebut akan | <ol style="list-style-type: none"> 1. <i>The recording of export and import statistics is based on General Trade System covering all Indonesian customs areas.</i> 2. <i>The legalization of customs xport and import documents is conducted by the Customs and Excise Office.</i> 3. <i>The export data are compiled based on customs export documents BC 3.0 or known as Export Declarations (PEB), filled by exporters.</i> 4. <i>The import data are compiled based on customs import documents BC 2.0 or known as Import Declarations Form (PIB), Import Declarations Form for Special Commodity (PIBK), Customs Declaration Form for Free Trade Zone (PPFTZ), and customs import documents BC 2.3 which records import goods from foreign country to Bounded Zones Area.</i> 5. <i>Goods send abroad for processing purposes are recorded as export while its product sent to Indonesia are recorded as import.</i> 6. <i>Foreign goods processed in Indonesia are still recorded as imports although the products will be sent to abroad.</i> |
|---|--|

kembali ke luar negeri.

7. Barang-barang yang tidak dicakup dalam pencatatan:
 - a. Pakaian dan barang-barang perhiasan penumpang.
 - b. Barang-barang bawaan penumpang dari/ke luar negeri untuk dipakai sendiri, kecuali lemari es, pesawat televisi, dan sebagainya.
 - c. Barang-barang untuk keperluan perwakilan kedutaan suatu negara.
 - d. Barang-barang ekspedisi dan ekshibisi atau pameran.
 - e. Barang-barang untuk militer yang diimpor langsung oleh angkatan bersenjata
 - f. Pembungkus/peti kemas untuk diisi kembali.
 - g. Uang dan surat-surat berharga.
 - h. Barang-barang contoh
 8. Sistem pengolahan dokumen impor/ekspor Indonesia adalah sistem "Carry Over" yaitu dokumen ditunggu selama satu bulan, setelah bulan berjalan, sedangkan dokumen-dokumen yang terlambat akan diolah pada bulan berikutnya. Dengan demikian dokumen bulan sebelum yang terlambat diterima dan masuk pada bulan berjalan,
7. *The following goods are not included in the statistics:*
 - a. *Clothings and passengers' jewelry.*
 - b. *Luggage of passengers for own use, except refrigerators, television sets, etc.*
 - c. *Goods imported/exported for the use of foreign representative countries/embassies.*
 - d. *Goods for expeditions, and shows or exhibitions.*
 - e. *Military goods directly imported by the Armed Forces.*
 - f. *Packings/containers to be refilled.*
 - g. *Bank notes and securities*
 - h. *Sample goods*
 8. *The carry-over system is used in processing Indonesian import and export documents. Documents are processed one month after the current month, while those received later will be processed for the succeeding month. This means previous documents received in the current month will be treated as processed documents.*

diperlakukan sebagai dokumen bulan pengolahan.

9. Pelabuhan Muat adalah pelabuhan darimana barang diangkut ke luar negeri atau diekspor.
 10. Ekspor Langsung adalah ekspor barang dari Provinsi Sulawesi Tenggara yang dikirim langsung dari pelabuhan muat yang ada di Sulawesi Tenggara
 11. Ekspor Tidak Langsung adalah ekspor barang dari Provinsi Sulawesi Tenggara yang dikirim melalui pelabuhan muat di Luar Provinsi Sulawesi Tenggara.
 12. Perdagangan Antar Pulau Dalam kegiatan perdagangan antar pulau, barang-barang yang diperdagangkan di Sulawesi Tenggara terdiri dari dua kelompok. Kelompok pertama adalah komoditas hasil bumi yang meliputi: hasil pertanian, perkebunan, peternakan dan hasil hutan. Sedangkan kelompok kedua adalah komoditas hasil laut, yang meliputi ikan dan hasil-hasil laut lainnya.
9. *Port of loading is port where the goods are transported out of the country or exported.*
 10. *Direct Export is export goods sent abroad directly throughout Sulawesi Tenggara Port.*
 11. *Indirect Export is export goods sent abroad from Sulawesi Tenggara throughout Other Province.*
 12. *Inter Island Trade In the inter is land trade, the traded goods in Sulawesi Tenggara consist of two groups. The first group is a crops commodity which includes agriculture, estate crop, animal husbandry and forest products. Whereas the second group is the sea product commodities, including fish and other sea products.*

ULASAN

Sektor perdagangan merupakan salah satu sendi perekonomian yang dapat menyumbangkan pemasukan yang berpengaruh bagi suatu daerah apabila daerah tersebut memiliki potensi yang cukup besar. Kegiatan perdagangan terdiri dari perdagangan ekspor dan impor serta perdagangan antar pulau. Jenis komoditi yang diperdagangkan meliputi hasil pertanian, pertambangan, industri, perkebunan, perikanan, peternakan dan kehutanan, sedangkan untuk impor adalah barang modal dan bahan baku industri.

Dalam kegiatan perdagangan antar pulau, barang – barang yang diperdagangkan di Kabupaten Konawe Utara terdiri dari dua kelompok. Kelompok yang pertama adalah komoditas hasil bumi yang meliputi: hasil pertanian, perkebunan, peternakan dan hasil hutan. Sedangkan kelompok kedua adalah komoditas hasil laut, yang meliputi ikan dan hasil–hasil laut lainnya.

Jumlah sarana perdagangan pada tahun 2021 terdiri dari 22 pasar, 136 Toko, 1.147 Kios, 139 Warung Makan, dan 8 Toko Modern.

DESCRIPTION

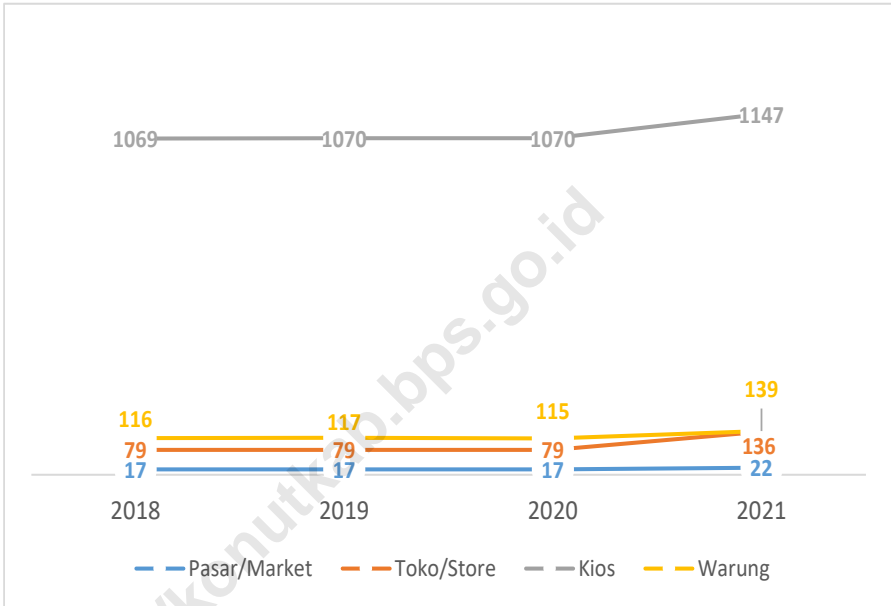
The trade sector is one of the joint economic impact of revenue donated to a region if the region has a huge potential. Trading activities consist of important export trade and interisland trade. The type of commodity being traded commodities include agriculture, mining, industry, agriculture, fisheries, animal husbandry and forestry, while for imports of capital goods and industrial raw materials.

The traded goods in Kabupaten Konawe Utara consist of two groups. The first group is a crops commodity which includes agriculture, estate crop, animal husbandry and forest products. Whereas the second group is the sea product commodities, including fish and other sea products.

The number of trading facilities by 2021 consists of 22 markets, 136 Store, 1.147 stalls, 139 Restaurant, 8 Modern Store.

Gambar 11.1
Figures

Jumlah Sarana Perdagangan Menurut Jenisnya di Kabupaten Konawe Utara, 2018–2021
Number of Trading Facilities by Type of Facility in Konawe Utara Regency, 2018–2021



Sumber/Source: Dinas Perindustrian dan Perdagangan Kabupaten Konawe Utara / Industry and Trade Office of Konawe Utara Regency

Tabel
Table 11.1

**Jumlah Sarana Perdagangan Menurut Jenisnya di
Kabupaten Konawe Utara, 2018–2021**
**Number of Trading Facilities by Type of Facility in Konawe
Utara Regency, 2018–2021**

Jenis Sarana Perdagangan Type of Trading Facilities	2018	2019	2020	2021
(1)	(2)	(3)	(4)	(5)
Pasar/Market	17	17	17	22
Toko/Store	79	79	79	136
Kios/Stalls	1 069	1 070	1 070	1 147
Warung Makan/Restaurant	116	117	115	139
Toko Modern/Modern Store (Indomaret dan Alfamidi)	-	-	-	8

Sumber/Source: Dinas Perindustrian dan Perdagangan Kabupaten Konawe Utara / Industry and Trade Office of Konawe Utara Regency

SISTEM NERACA NASIONAL

System of Regional Accounts

BAB

Chapter

12

PDRB

Tahun 2021 Atas Dasar Harga Berlaku

Distribusi Tertinggi

Pertanian

39,76%



Pertambangan dan
Penggalian

20,98%



Laju Pertumbuhan PDRB Atas Dasar Harga Konstan 2010



4,59 %

Tertinggi

Konstruksi



8,24 %

Laju Pertumbuhan Menurut Jenis Pengeluaran

Pengeluaran
Konsumsi
Rumah Tangga



2,13 %

Pengeluaran
Konsumsi
LNPRT



0,55 %

Pengeluaran
Konsumsi
Pemerintah



3,66 %

Pembentukan
Modal Tetap
Bruto



6,51 %

PENJELASAN TEKNIS**TECHNICAL NOTES**

1. Penghitungan statistik neraca nasional mengikuti buku petunjuk yang diterbitkan oleh Perserikatan Bangsa Bangsa (PBB) dikenal sebagai Sistem Neraca Nasional (SNN). SNN adalah rekomendasi internasional tentang bagaimana menyusun ukuran aktivitas ekonomi yang sesuai dengan standar neraca baku yang didasarkan pada prinsip-prinsip ekonomi. Rekomendasi yang dimaksud dinyatakan dalam sekumpulan konsep, definisi, klasifikasi, dan aturan neraca yang disepakati secara internasional dalam mengukur indikator tertentu seperti Produk Domestik Bruto (PDB). Salah satu bentuk adaptasi pencatatan statistik nasional adalah melakukan perubahan tahun dasar PDB Indonesia dari tahun 2000 ke 2010. Perubahan tahun dasar PDB dilakukan seiring dengan mengadopsi rekomendasi PBB yang tertuang dalam Sistem Neraca Nasional 2008 (SNA 2008).

2. Produk Domestik Bruto pada tingkat nasional serta Produk Domestik Regional Bruto (PDRB) pada tingkat regional (Kabupaten) menggambarkan kemampuan suatu wilayah untuk menciptakan nilai tambah pada suatu waktu tertentu. Untuk menyusun PDB maupun PDRB digunakan 2 pendekatan, yaitu lapangan

1. *The method used to estimate national accounts statistics is based on the standard guidelines formed by United Nation known as System of National Accounts (SNA). SNA is the internationally agreed standard set of recommendations on how to compile measures of economic activity in accordance with strict accounting conventions based on economic principles. The recommendations are expressed in term of a set of concepts, definitions, classifications and accounting rules that comprise the internationally agreed standard for measuring indicators such as Gross Domestic Product (GDP). One of the improvement in the national statistical system is to rebase GDP form base year 2000 to 2010 in order to capture current economic condition. It is in line with the United Nations (UN) recommendation on 2008 SNA.*

2. *The basic measure of the value added arising from economic activity is known as Gross Domestic Product at the national level and Gross Regional Domestic Product (GRDP) at the regional level (Regencys/regencies/ municipalities). To compile these statistics, two approaches have been used, i.e. "production approach" and "expenditure approach". The*

usaha dan pengeluaran. Keduanya menyajikan komposisi data nilai tambah dirinci menurut sumber kegiatan ekonomi (lapangan usaha) dan menurut komponen penggunaannya. PDB maupun PDRB dari sisi lapangan usaha merupakan penjumlahan seluruh komponen nilai tambah bruto yang mampu diciptakan oleh sektor-sektor ekonomi atas berbagai aktivitas produksinya. Sedangkan dari sisi pengeluaran menjelaskan tentang penggunaan dari nilai tambah tersebut.

3. PDB menurut lapangan usaha mengalami perubahan klasifikasi dari 9 lapangan usaha menjadi 17 lapangan usaha. PDB menurut lapangan usaha dirinci menurut total nilai tambah dari seluruh sektor ekonomi yang mencakup lapangan usaha Pertanian, Kehutanan, dan Perikanan; Pertambangan dan Penggalian; Industri Pengolahan; Pengadaan Listrik dan Gas; Pengadaan Air, Pengelolaan Sampah, Limbah dan Daur Ulang; Konstruksi; Perdagangan Besar dan Eceran, Reparasi Mobil dan Sepeda Motor; Transportasi dan Pergudangan; Penyediaan Akomodasi dan Makan Minum; Informasi dan Komunikasi; Jasa Keuangan dan Asuransi; Real Estat; Jasa Perusahaan; Administrasi Pemerintahan, Pertahanan dan Jaminan Sosial Wajib; Jasa Pendidikan; Jasa Kesehatan dan Kegiatan Sosial;

first approach is to measure value added produced by various kinds of economic activities, while the second approach is to measure final uses of the country's output. In other words, GDP/GRDP is the sum of total value added produced by all economic industries (activities) and the way of using it.

3. *GDP by industry classification changes from 9 sectors to 17 industries. GDP by industry is classified by types of economic activities such as Agriculture, Forestry and Fishing; Mining and Quarrying; Manufacturing; Electricity and Gas; Water supply, Sewerage, Waste Management and Remediation Activities; Construction; Wholesale and Retail Trade; Repair of Motor Vehicles and Motorcycles; Transportation and Storage; Accommodation and Food Service Activities; Information and Communication; Financial and Insurance Activities; Real Estate Activities; Business Activities; Public Administration; Defence and Compulsory Social Security; Education; Human Health and Social Work Activities; and Other Services Activities.*

dan Jasa lainnya.

4. PDB menurut pengeluaran mengalami perubahan klasifikasi dimana pengeluaran konsumsi Lembaga Non Profit yang Melayani Rumah Tangga (LNPR) yang sebelumnya termasuk bagian dari pengeluaran konsumsi rumah tangga menjadi komponen terpisah. Sehingga klasifikasi PDB menurut pengeluaran dirinci menjadi 7 komponen yaitu komponen pengeluaran konsumsi rumah tangga, pengeluaran konsumsi LNPR, pengeluaran konsumsi pemerintah, pembentukan modal tetap bruto, perubahan inventori, ekspor barang dan jasa, dan impor barang dan jasa.
4. *GDP by expenditure classification changes where consumption expenditure Non-profit Institutions Serving Households (NPISH) previously included as part of household consumption expenditure is taken out into separate component. So that, GDP by type of expenditures is classified into: household consumption expenditure, NPISH consumption expenditure, government consumption expenditure, gross fixed capital formation, changes in inventories, exports of goods and services, and imports of goods and services.*
5. Pengeluaran konsumsi rumah tangga mencakup berbagai pengeluaran konsumsi akhir rumah tangga atas barang dan jasa untuk memenuhi kebutuhan individu ataupun kelompok secara langsung. Pengeluaran rumah tangga di sini mencakup makanan dan minuman selain restoran; pakaian, alas kaki dan jasa perawatannya; perumahan dan perlengkapan rumah tangga; kesehatan dan pendidikan; transportasi dan komunikasi; restoran dan hotel serta lainnya.
5. *Household consumption expenditures consist of expenditures incurred by households, which are used for both individual or collective needs. Household consumptions are classified into food and beverages other than restaurants; clothing, footwear, and related maintenance services; housing and household equipment; health and education; transport and communication; restaurants and hotels; and others.*
6. Pengeluaran Konsumsi Pemerintah terdiri dari Pengeluaran Konsumsi
6. *Government consumption expenditure consists of Individual*

Individu dan Pengeluaran Konsumsi Kolektif. Barang dan jasa individu merupakan barang dan jasa privat, dimana ciri-ciri barang privat adalah a) *Scarcity*, yaitu ada kelangkaan/keterbatasan dalam jumlah; b) *Excludable consumption*, yaitu konsumsi suatu barang dapat dibatasi hanya pada mereka yang memenuhi persyaratan tertentu (biasanya harga); c) *Rivalrous competition*, yaitu konsumsi oleh satu konsumen akan mengurangi atau menghilangkan kesempatan pihak lain untuk melakukan hal serupa. Contoh barang dan jasa yang dihasilkan pemerintah dan tergolong sebagai barang dan jasa individu adalah jasa pelayanan kesehatan pemerintah di rumah sakit/puskesmas dan jasa pendidikan di sekolah/universitas negeri. Sedangkan barang dan jasa kolektif ekuivalen dengan barang publik yang memiliki ciri a) *Non rivalry*, yaitu penggunaan satu konsumen terhadap suatu barang tidak mengurangi kesempatan konsumen lain untuk juga mengkonsumsi barang tersebut; b) *Non excludable*, yaitu apabila suatu barang publik tersedia, maka tidak ada yang dapat menghalangi siapapun untuk memperoleh manfaat dari barang tersebut atau dengan kata lain setiap orang memiliki akses ke barang tersebut. Contoh barang dan jasa yang dihasilkan pemerintah dan tergolong sebagai barang dan jasa

Consumption and Expenditure and Collective Consumption Expenditure. Individual goods and services are private goods and services, which the characteristics of private goods is a) Scarcity, that there is a scarcity/limited in number; b) Excludable consumption, the consumption of goods can be limited only to those who meet certain requirements (usually the price); c) Rivalrous competition, ie consumption by the consumer will reduce or eliminate the chance of another party to do so. Examples of goods and services produced by government and classified as goods and services of individuals is the government health services in hospitals/health centers and education services in schools/universities. Collective goods and services equivalent to public goods characterized by a) Non-rivalry, namely the use of a consumer for an item does not reduce the chance of another consumer to also consume goods; b) Non-excludable, i.e. when a public good available, then nothing can hinder anyone to benefit from the goods or in other words everyone has access to the goods. Examples of goods and services produced by government and classified as collective goods and services is carried military defense services and the police's security.

kolektif adalah jasa pertahanan yang dilakukan TNI dan keamanan yang dilakukan kepolisian.

7. Pembentukan Modal Tetap Bruto (PMTB) mencakup pengadaan, pembuatan, dan pembelian barang modal. Barang modal dimaksud adalah barang-barang yang digunakan untuk proses produksi, tahan lama atau yang mempunyai umur pemakaian lebih dari satu tahun seperti bangunan, mesin-mesin dan alat angkutan. Termasuk pula di sini perbaikan besar (berat) yang sifatnya memperpanjang umur atau mengubah bentuk atau kapasitas barang modal tersebut. Pengeluaran barang modal untuk keperluan militer juga dicakup sebagai PMTB. Klasifikasi komponen PMTB dibagi menjadi 6 sub komponen yaitu Konstruksi; Mesin dan Peralatan; Kendaraan; Peralatan Lainnya; *Cultivated Biological Resources* (CBR) dan Produk Kekayaan Intelektual.
7. *Gross Fixed Capital Formation (GFCF) includes procurement, manufacture, and the purchase of capital goods. Capital goods are goods which are used for the production process, durable or have a service life of more than one year such as buildings, machinery, and transportation equipment. Including here: huge improvement that are to extend the life or changing the shape or the capacity of the capital goods. Capital expenditures for military purposes are also covered as GFCF. GFCF component are classified into six sub-components: Construction; Machinery and Equipment; vehicle; Other equipment; Cultivated Biological Resources (CBR) and Intellectual Property Product.*
8. Ekspor barang dan jasa merupakan transaksi perdagangan barang dan jasa dari penduduk (residen) ke bukan penduduk (nonresiden). Impor barang dan jasa adalah transaksi perdagangan dari bukan penduduk ke penduduk. Ekspor atau impor barang terjadi pada saat terjadi perubahan hak kepemilikan barang antara penduduk dengan bukan penduduk (dengan atau tanpa perpindahan fisik barang
8. *Exports of goods and services consist of transactions of goods and services from residents to non-residents. Imports of goods and services consist of transaction of goods and services from non-residents to residents. Exports and imports of goods occur when there are changes in ownership of goods between residents and non-residents (with or without physical movements of goods across*

tersebut). Pada PDB dengan tahun dasar 2010, ekspor dan impor barang dirinci menjadi nonmigas dan migas.

9. Produk Domestik Bruto maupun agregat turunannya disajikan dalam 2 (dua) versi penilaian, yaitu atas dasar "harga berlaku" dan atas dasar "harga konstan". Disebut sebagai harga berlaku karena seluruh agregat dinilai dengan menggunakan harga pada tahun berjalan, sedangkan harga konstan penilaiannya didasarkan kepada harga satu tahun dasar tertentu, dalam publikasi ini digunakan harga tahun 2010.
10. Laju pertumbuhan Produk Domestik Bruto diperoleh dari perhitungan PDB atas dasar harga konstan. Diperoleh dengan cara mengurangi nilai PDB pada tahun ke-n terhadap nilai pada tahun ke n-1 (tahun sebelumnya), dibagi dengan nilai pada tahun ke n-1, dikalikan dengan 100 persen. Laju pertumbuhan menunjukkan perkembangan agregat pendapatan dari satu waktu tertentu terhadap waktu sebelumnya.

frontiers). On the GDP at 2010 basic year, exports and imports of goods specified into non oil and gas and oil and gas.

9. *GDP and its aggregations are presented in two forms: at current market prices and at constant base year market prices. In presenting current market prices, all aggregates are valued at current market prices, while base year constant market prices are shown by valuing all aggregates at fixed base year prices. Year of 2010 is used as the base year in this publication.*
10. *Growth rate of Gross Domestic Product is derived from GDP at constant market prices. It is obtained by subtracting the value of GDP year n with the value of GDP year n-1, divided by the value of GDP year n-1 then multiplied by 100 percent. The growth rate of GDP explains the income growth during the given period.*

ULASAN

Nilai PDRB Kabupaten Konawe Utara tahun 2021 atas dasar harga berlaku sebesar 4.263.390,99 juta rupiah, sedangkan berdasarkan harga konstan sebesar 2.957.836,75 juta rupiah.

Laju pertumbuhan PDRB Kabupaten Konawe Utara Tahun 2021 mencapai 4,59 persen. Pertumbuhan ekonomi tertinggi dicapai oleh lapangan usaha Konstruksi yaitu sebesar 8,24 persen. Dari seluruh lapangan usaha ekonomi PDRB terdapat semua lapangan usaha yang pada tahun 2021 mencatat pertumbuhan yang positif.

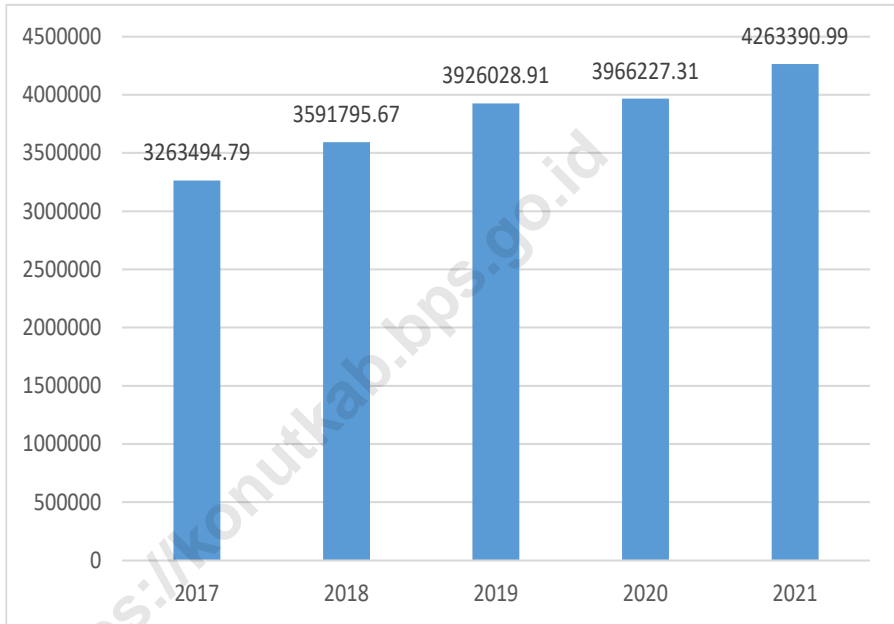
DESCRIPTION

GDP of Kabupaten Konawe Utara in 2021 at current prices amounted to 4.263.390,99 millions rupiahs, while based on constant prices amounted to 2.957.836,75 millions rupiahs.

Growth rate GDP of Kabupaten Konawe Utara in 2021 reached 4,59 percent. The highest economic growth achieved by the Construction in the amount of 8,24 percent. All industry that recorded a positive growth in 2021.

Gambar 12.1
Figures

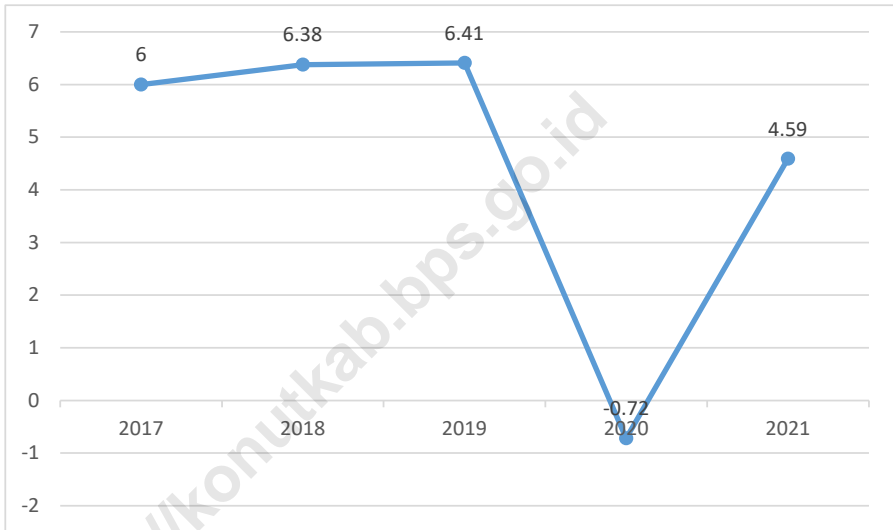
**Produk Domestik Regional Bruto Atas Dasar
Harga Berlaku Menurut Lapangan Usaha (juta
rupiah), 2017–2021**
*Gross Regional Domestic Product at Current
Market Prices by Industry (million rupiahs), 2017-
2021*



Sumber/Source: Badan Pusat Statistik Kabupaten Konawe Utara/ Statistics of Konawe Utara Regency

Gambar 12.2
Figures

**Laju Pertumbuhan Produk Domestik Regional
Bruto Atas Dasar Harga Konstan 2010 Menurut
Lapangan Usaha (persen), 2017–2021**
*Growth Rate of Gross Regional Domestic Product at
2010 Constant Market Prices by Industry (percent),
2017–2021*



Sumber/Source: Badan Pusat Statistik Kabupaten Konawe Utara/ Statistics of Konawe Utara Regency

Tabel
Table 12.1

**Produk Domestik Regional Bruto Atas Dasar Harga
 Berlaku Menurut Lapangan Usaha di Kabupaten Konawe
 Utara (juta rupiah), 2017–2021**
**Gross Regional Domestic Product at Current Market Prices
 by Industry (million rupiahs), 2017–2021**

Lapangan Usaha/Industry		2017	2018	2019	2020*	2021**
(1)		(2)	(3)	(4)	(5)	(6)
A	Pertanian, Kehutanan, dan Perikanan/ <i>Agriculture, Forestry, and Fishing</i>	1 334 559,94	1 452 563,09	1 567 801,91	1 576 457,56	1 694 975,84
B	Pertambangan dan Penggalian/ <i>Mining and Quarrying</i>	660 701,98	746 907,95	843 652,27	842 442,58	894 317,34
C	Industri Pengolahan/ <i>Manufacturing</i>	40 705,49	42 118,38	44 154,06	44 635,88	47 334,61
D	Pengadaan Listrik dan Gas/ <i>Electricity and Gas</i>	93,56	96,29	101,87	110,33	118,22
E	Pengadaan Air; Pengelolaan Sampah, Limbah, dan Daur Ulang/ <i>Water Supply; Sewerage, Waste Management, and Remediation Activities</i>	1 307,93	1 324,47	1 325,93	1 394,45	1 475,73
F	Konstruksi/ <i>Construction</i>	448 520,56	497 246,10	537 157,45	542 419,96	601 063,52
G	Perdagangan Besar dan Eceran; Reparasi Mobil dan Sepeda Motor/ <i>Wholesale and Retail Trade; Repair of Motor Vehicles and Motorcycles</i>	372 032,74	417 307,92	466 857,55	467 321,43	504 008,43
H	Transportasi dan Pergudangan/ <i>Transportation and Storage</i>	10 309,40	11 167,43	11 922,20	11 923,82	12 556,09
I	Penyediaan Akomodasi dan Makan Minum/ <i>Accommodation and Food Service Activities</i>	5 963,10	6 586,22	7 265,41	7 429,31	7 841,96
J	Informasi dan Komunikasi/ <i>Information and Communication</i>	8 489,47	9 256,67	9 964,42	10 943,74	11 564,65

Lanjutan Tabel/*Continued Table 12.1*

Lapangan Usaha/ <i>Industry</i>		2017	2018	2019	2020*	2021**
(1)		(2)	(3)	(4)	(5)	(6)
K	Jasa Keuangan dan Asuransi/ <i>Financial and Insurance Activities</i>	49 900,66	52 345,97	57 395,20	60 927,62	66 515,97
L	Real Estat/ <i>Real Estate Activities</i>	39 679,31	40 932,02	41 399,75	41 590,90	42 192,40
M,N	Jasa Perusahaan/ <i>Business Activities</i>	1 542,23	1 671,43	1 832,80	1 856,95	2 031,41
O	Administrasi Pemerintahan, Pertahanan, dan Jaminan Sosial Wajib/ <i>Public Administration and Defence; Compulsory Social Security</i>	162 060,70	173 563,95	186 515,85	194 492,16	204 599,68
P	Jasa Pendidikan/ <i>Education</i>	81 497,20	88 634,61	95 340,42	103 533,23	109 589,50
Q	Jasa Kesehatan dan Kegiatan Sosial/ <i>Human Health and Social Work Activities</i>	36 255,32	39 577,14	42 103,90	47 596,16	51 561,39
R,S,T,U	Jasa Lainnya/ <i>Other Services Activities</i>	9 875,20	10 496,04	11 237,91	11 151,22	11 644,22
Produk Domestik Regional Bruto/ Gross Domestic Product		3 263 494,79	3 591 795,67	3 926 028,91	3 966 227,31	4 263 390,99

Catatan/Note: *Angka Sementara/*Preliminary Figures*

**Angka Sangat Sementara/*Very Preliminary Figures*

Sumber/Source: Badan Pusat Statistik Kabupaten Konawe Utara/ *Statistics of Konawe Utara Regency*

Tabel
Table 12.2

Produk Domestik Regional Bruto Atas Dasar Harga Konstan 2010 Menurut Lapangan Usaha di Kabupaten Konawe Utara (juta rupiah), 2017–2021
Gross Regional Domestic Product at 2010 Constant Market Prices by Industry in Konawe Utara Regency (million rupiahs), 2017–2021

Lapangan Usaha/Industry	2017	2018	2019	2020*	2021**
(1)	(2)	(3)	(4)	(5)	(6)
A Pertanian, Kehutanan, dan Perikanan/ <i>Agriculture, Forestry, and Fishing</i>	1 028 370,78	1 096 508,56	1 153 598,76	1 139 739,54	1 182 096,10
B Pertambangan dan Penggalian/ <i>Mining and Quarrying</i>	514 710,58	554 909,37	608 224,39	593 108,86	615 435,06
C Industri Pengolahan/ <i>Manufacturing</i>	32 652,28	32 894,25	33 813,48	33 388,63	34 258,10
D Pengadaan Listrik dan Gas/ <i>Electricity and Gas</i>	81,74	83,09	86,69	91,51	96,93
E Pengadaan Air; Pengelolaan Sampah, Limbah, dan Daur Ulang/ <i>Water Supply; Sewerage, Waste Management, and Remediation Activities</i>	1 068,44	1 079,69	1 091,69	1 137,98	1 191,06
F Konstruksi/ <i>Construction</i>	330 970,67	351 201,98	372 444,90	372 322,26	402 986,15
G Perdagangan Besar dan Eceran; Reparasi Mobil dan Sepeda Motor/ <i>Wholesale and Retail Trade; Repair of Motor Vehicles and Motorcycles</i>	285 771,97	305 423,36	329 006,02	324 452,84	344 339,49
H Transportasi dan Pergudangan/ <i>Transportation and Storage</i>	9 162,62	9 664,87	10 038,06	9 884,79	10 327,67
I Penyediaan Akomodasi dan Makan Minum/ <i>Accommodation and Food Service Activities</i>	4 492,66	4 800,30	5 159,24	5 147,81	5 405,84
J Informasi dan Komunikasi/ <i>Information and Communication</i>	8 437,28	9 098,76	9 838,80	10 929,06	11 231,84

Lanjutan Tabel/*Continued Table* 12.2

Lapangan Usaha/ <i>Industry</i>		2017	2018	2019	2020*	2021**
(1)		(2)	(3)	(4)	(5)	(6)
K	Jasa Keuangan dan Asuransi/ <i>Financial and Insurance Activities</i>	35 664,22	36 191,36	38 209,03	40 734,41	42 752,92
L	Real Estat/ <i>Real Estate Activities</i>	33 720,68	33 976,62	34 202,07	34 277,72	34 361,12
M,N	Jasa Perusahaan/ <i>Business Activities</i>	1 268,61	1 334,45	1 418,05	1 395,84	1 473,03
O	Administrasi Pemerintahan, Pertahanan, dan Jaminan Sosial Wajib/ <i>Public Administration and Defence; Compulsory Social Security</i>	125 590,30	128 491,44	135 905,39	137 939,95	142 809,48
P	Jasa Pendidikan/ <i>Education</i>	66 875,29	71 376,00	74 009,77	79 056,24	82 178,96
Q	Jasa Kesehatan dan Kegiatan Sosial/ <i>Human Health and Social Work Activities</i>	29 479,10	31 312,70	32 356,46	35 553,28	37 839,35
R,S,T,U	Jasa Lainnya/ <i>Other Services Activities</i>	8 238,52	8 671,48	9 168,73	8 873,50	9 053,63
Produk Domestik Regional Bruto/ Gross Domestic Product		2 516 555,73	2 677 018,28	2 848 571,52	2 828 034,21	2 957 836,75

Catatan/*Note*: *Angka Sementara/*Preliminary Figures***Angka Sangat Sementara/*Very Preliminary Figures*Sumber/*Source*: Badan Pusat Statistik Kabupaten Konawe Utara/ *Statistics of Konawe Utara Regency*

Tabel
Table 12.3

Distribusi Persentase Produk Domestik Regional Bruto Atas Dasar Harga Berlaku Menurut Lapangan Usaha di Kabupaten Konawe Utara, 2017–2021
Percentage Distribution of Gross Regional Domestic Product at Current Market Prices by Industry in Konawe Utara Regency, 2017–2021

Lapangan Usaha/Industry	2017	2018	2019	2020*	2021**
(1)	(2)	(3)	(4)	(5)	(6)
A Pertanian, Kehutanan, dan Perikanan/ <i>Agriculture, Forestry, and Fishing</i>	40,89	40,44	39,93	39,75	39,76
B Pertambangan dan Penggalian/ <i>Mining and Quarrying</i>	20,25	20,79	21,49	21,24	20,98
C Industri Pengolahan/ <i>Manufacturing</i>	1,25	1,17	1,12	1,13	1,11
D Pengadaan Listrik dan Gas/ <i>Electricity and Gas</i>	0,00	0,00	0,00	0,00	0,00
E Pengadaan Air; Pengelolaan Sampah, Limbah, dan Daur Ulang/ <i>Water Supply; Sewerage, Waste Management, and Remediation Activities</i>	0,04	0,04	0,03	0,04	0,03
F Konstruksi/ <i>Construction</i>	13,74	13,84	13,68	13,68	14,10
G Perdagangan Besar dan Eceran; Reparasi Mobil dan Sepeda Motor/ <i>Wholesale and Retail Trade; Repair of Motor Vehicles and Motorcycles</i>	11,40	11,62	11,89	11,78	11,82
H Transportasi dan Pergudangan/ <i>Transportation and Storage</i>	0,32	0,31	0,30	0,30	0,29
I Penyediaan Akomodasi dan Makan Minum/ <i>Accommodation and Food Service Activities</i>	0,18	0,18	0,19	0,19	0,18
J Informasi dan Komunikasi/ <i>Information and Communication</i>	0,26	0,26	0,25	0,28	0,27
K Jasa Keuangan dan Asuransi/ <i>Financial and Insurance Activities</i>	1,53	1,46	1,46	1,54	1,56

Lanjutan Tabel/*Continued Table 12.3*

Lapangan Usaha/ <i>Industry</i>		2017	2018	2019	2020*	2021**
(1)		(2)	(3)	(4)	(5)	(6)
L	Real Estat/ <i>Real Estate Activities</i>	1,22	1,14	1,05	1,05	0,99
M,N	Jasa Perusahaan/ <i>Business Activities</i>	0,05	0,05	0,05	0,05	0,05
	Administrasi Pemerintahan, Pertahanan, dan Jaminan Sosial Wajib/ <i>Public Administration and Defence; Compulsory Social Security</i>	4,97	4,83	4,75	4,90	4,80
O	Jasa Pendidikan/ <i>Education</i>	2,50	2,47	2,43	2,61	2,57
P	Jasa Kesehatan dan Kegiatan Sosial/ <i>Human Health and Social Work Activities</i>	1,11	1,10	1,07	1,20	1,21
Q	Jasa Lainnya/ <i>Other Services Activities</i>	0,30	0,29	0,29	0,28	0,27
R,S,T,U						
Produk Domestik Regional Bruto/ Gross Domestic Product		100	100	100	100	100

Catatan/*Note*: *Angka Sementara/*Preliminary Figures*

**Angka Sangat Sementara/*Very Preliminary Figures*

Sumber/*Source*: Badan Pusat Statistik Kabupaten Konawe Utara/ *Statistics of Konawe Utara Regency*

Tabel
Table 12.4

Laju Pertumbuhan Produk Domestik Regional Bruto Atas Dasar Harga Konstan 2010 Menurut Lapangan Usaha di Kabupaten Konawe Utara (persen), 2017–2021
Growth Rate of Gross Regional Domestic Product at 2010 Constant Market Prices by Industry in Konawe Utara Regency (percent), 2017–2021

Lapangan Usaha/Industry	2017	2018	2019	2020*	2021**
(1)	(2)	(3)	(4)	(5)	(6)
A Pertanian, Kehutanan, dan Perikanan/ <i>Agriculture, Forestry, and Fishing</i>	6,14	6,63	5,21	(1,20)	3,72
B Pertambangan dan Penggalian/ <i>Mining and Quarrying</i>	10,49	7,81	9,61	(2,49)	3,76
C Industri Pengolahan/ <i>Manufacturing</i>	4,07	0,74	2,79	(1,26)	2,60
D Pengadaan Listrik dan Gas/ <i>Electricity and Gas</i>	6,63	1,66	4,32	5,57	5,93
E Pengadaan Air; Pengelolaan Sampah, Limbah, dan Daur Ulang/ <i>Water Supply; Sewerage, Waste Management, and Remediation Activities</i>	1,17	1,05	1,11	4,24	4,66
F Konstruksi/ <i>Construction</i>	3,08	6,11	6,05	(0,03)	8,24
G Perdagangan Besar dan Eceran; Reparasi Mobil dan Sepeda Motor/ <i>Wholesale and Retail Trade; Repair of Motor Vehicles and Motorcycles</i>	6,06	6,88	7,72	(1,38)	6,13
H Transportasi dan Pergudangan/ <i>Transportation and Storage</i>	4,63	5,48	3,86	(1,53)	4,48
I Penyediaan Akomodasi dan Makan Minum/ <i>Accommodation and Food Service Activities</i>	4,67	6,85	7,48	(0,22)	5,01
J Informasi dan Komunikasi/ <i>Information and Communication</i>	9,68	7,84	8,13	11,08	2,77

Lanjutan Tabel/*Continued Table* 12.4

Lapangan Usaha/ <i>Industry</i>		2017	2018	2019	2020*	2021**
(1)		(2)	(3)	(4)	(5)	(6)
K	Jasa Keuangan dan Asuransi/ <i>Financial and Insurance Activities</i>	4,77	1,48	5,57	6,61	4,96
L	Real Estat/ <i>Real Estate Activities</i>	0,69	0,76	0,66	0,22	0,24
M,N	Jasa Perusahaan/ <i>Business Activities</i>	5,44	5,19	6,26	(1,57)	5,53
O	Administrasi Pemerintahan, Pertahanan, dan Jaminan Sosial Wajib/ <i>Public Administration and Defence; Compulsory Social Security</i>	0,17	2,31	5,77	1,50	3,53
P	Jasa Pendidikan/ <i>Education</i>	3,09	6,73	3,69	6,82	3,95
Q	Jasa Kesehatan dan Kegiatan Sosial/ <i>Human Health and Social Work Activities</i>	3,39	6,22	3,33	9,88	6,43
R,S,T,U	Jasa Lainnya/ <i>Other Services Activities</i>	2,56	5,26	5,73	(3,22)	2,03
Produk Domestik Regional Bruto/ Gross Domestic Product		6,00	6,38	6,41	(0,72)	4,59

Catatan/*Note*: *Angka Sementara/*Preliminary Figures*

**Angka Sangat Sementara/*Very Preliminary Figures*

Sumber/*Source*: Badan Pusat Statistik Kabupaten Konawe Utara/ *Statistics of Konawe Utara Regency*

Tabel
Table 12.5

Produk Domestik Regional Bruto Atas Dasar Harga Berlaku Menurut Jenis Pengeluaran di Kabupaten Konawe Utara (juta rupiah), 2017–2021
Gross Regional Domestic Product at Current Market Prices by Type of Expenditure in Konawe Utara Regency (million rupiahs), 2017–2021

Jenis Pengeluaran Type of Expenditure	2017	2018	2019	2020*	2021**
(1)	(2)	(3)	(4)	(5)	(6)
Pengeluaran Konsumsi Rumah Tangga <i>Household Consumption Expenditure</i>	1 154 145,40	1 269 513,04	1 393 589,58	1 416 860,77	1 486 387,58
Pengeluaran Konsumsi LNPRT <i>NPISH Consumption Expenditure</i>	44 434,04	49 006,06	54 561,97	53 367,46	57 154,12
Pengeluaran Konsumsi Pemerintah <i>Government Consumption Expenditure</i>	456 077,66	504 501,92	541 611,63	529 901,77	560 984,95
Pembentukan Modal Tetap Bruto <i>Gross Fixed Capital Formation</i>	871 196,59	965 849,73	1 047 698,60	1 044 825,48	1 144 056,55
Perubahan Inventori <i>Changes in Inventories</i>	139 921,27	25 603,02	28 165,48	1 081,27	1 104,33
Net Ekspor Barang dan Jasa <i>Net Export of Goods and Services</i>	597 719,83	777 401,90	860 482,15	917 190,56	1 013 703,45
Produk Domestik Regional Bruto Gross Regional Domestic Product	3 263 494,79	3 591 875,67	3 926 109,40	4 263 390,99	4 263 390,99

Catatan/Note: *Angka Sementara, Angka belum direkonsiliasi/*Preliminary Figures*

**Angka Sangat Sementara, Angka belum direkonsiliasi/*Very Preliminary Figures*

Sumber/Source: Badan Pusat Statistik Kabupaten Konawe Utara/ *Statistics of Konawe Utara Regency*

Tabel 12.6
Table

Produk Domestik Regional Bruto Atas Dasar Harga Konstan 2010 Menurut Jenis Pengeluaran di Kabupaten Konawe Utara (juta rupiah), 2017–2021
Gross Regional Domestic Product at 2010 Constant Market Prices by Type of Expenditure in Konawe Utara Regency (million rupiahs), 2017–2021

Jenis Pengeluaran Type of Expenditure	2017	2018	2019	2020*	2021**
(1)	(2)	(3)	(4)	(5)	(6)
Pengeluaran Konsumsi Rumah Tangga <i>Household Consumption Expenditure</i>	836 793,05	887 462,39	942 920,94	942 820,23	962 885,18
Pengeluaran Konsumsi LNPRT <i>NPISH Consumption Expenditure</i>	35 037,53	38 055,47	41 652,88	42 294,47	42 061,85
Pengeluaran Konsumsi Pemerintah <i>Government Consumption Expenditure</i>	346 557,45	368 127,46	385 207,62	366 866,95	380 305,29
Pembentukan Modal Tetap Bruto <i>Gross Fixed Capital Formation</i>	713 006,20	757 439,29	802 580,39	792 838,89	844 445,81
Perubahan Inventori <i>Changes in Inventories</i>	211 399,03	21 778,42	23 106,05	840,55	845,98
Net Ekspor Barang dan Jasa <i>Net Export of Goods and Services</i>	373 762,47	604 985,26	653 933,14	682 373,12	727 292,64
Produk Domestik Regional Bruto Gross Regional Domestic Product	2 516 555,73	2 677 848,28	2 849 401,02	2 828 034,21	2 957 836,75

Catatan/Note: *Angka Sementara, Angka belum direkonsiliasi/Preliminary Figures

**Angka Sangat Sementara, Angka belum direkonsiliasi/Very Preliminary Figures

Sumber/Source: Badan Pusat Statistik Kabupaten Konawe Utara/ Statistics of Konawe Utara Regency

Tabel
Table 12.7

Distribusi Persentase Produk Domestik Regional Bruto Atas Dasar Harga Berlaku Menurut Pengeluaran di Kabupaten Konawe Utara, 2017–2021
Percentage Distribution of Gross Regional Domestic Product at Current Market Prices by Type of Expenditure in Konawe Utara Regency, 2017–2021

Jenis Pengeluaran Type of Expenditure	2017	2018	2019	2020*	2021**
(1)	(2)	(3)	(4)	(5)	(6)
Pengeluaran Konsumsi Rumah Tangga <i>Household Consumption Expenditure</i>	35,37	35,34	35,50	35,72	34,86
Pengeluaran Konsumsi LNPR <i>NPISH Consumption Expenditure</i>	1,36	1,36	1,39	1,42	1,34
Pengeluaran Konsumsi Pemerintah <i>Government Consumption Expenditure</i>	13,98	14,05	13,80	13,36	13,16
Pembentukan Modal Tetap Bruto <i>Gross Fixed Capital Formation</i>	26,70	26,89	26,69	26,34	26,83
Perubahan Inventori <i>Changes in Inventories</i>	4,29	0,71	0,72	0,03	0,03
Net Ekspor Barang dan Jasa <i>Net Export of Goods and Services</i>	18,32	21,64	21,92	23,13	23,78
Produk Domestik Regional Bruto Gross Regional Domestic Product	100	100	100	100	100

Catatan/Note: *Angka Sementara, Angka belum direkonsiliasi/*Preliminary Figures*

**Angka Sangat Sementara, Angka belum direkonsiliasi/*Very Preliminary Figures*

Sumber/Source: Badan Pusat Statistik Kabupaten Konawe Utara/ *Statistics of Konawe Utara Regency*

Tabel
Table 12.8**Laju Pertumbuhan Produk Domestik Regional Bruto Atas Dasar Harga Konstan 2010 Menurut Pengeluaran di Kabupaten Konawe Utara (persen), 2017–2021**
Growth Rate of Gross Regional Domestic Product at 2010 Constant Market Prices by Type of Expenditure in Konawe Utara Regency (percent), 2017–2021

Jenis Pengeluaran Type of Expenditure	2017	2018	2019	2020*	2021**
(1)	(2)	(3)	(4)	(5)	(6)
Pengeluaran Konsumsi Rumah Tangga <i>Household Consumption Expenditure</i>	5,82	6,06	6,25	(0,01)	2,13
Pengeluaran Konsumsi LNPRT <i>NPISH Consumption Expenditure</i>	8,50	8,61	9,45	1,54	(0,55)
Pengeluaran Konsumsi Pemerintah <i>Government Consumption Expenditure</i>	3,04	6,22	4,64	(4,76)	3,66
Pembentukan Modal Tetap Bruto <i>Gross Fixed Capital Formation</i>	7,57	6,23	5,96	(1,21)	6,51
Perubahan Inventori <i>Changes in Inventories</i>
Net Ekspor Barang dan Jasa <i>Net Export of Goods and Services</i>
Produk Domestik Regional Bruto Gross Regional Domestic Product	6,00	6,41	6,41	(0,72)	4,59

Catatan/Note: *Angka Sementara, Angka belum direkonsiliasi/*Preliminary Figures***Angka Sangat Sementara, Angka belum direkonsiliasi/*Very Preliminary Figures*Sumber/Source: Badan Pusat Statistik Kabupaten Konawe Utara/ *Statistics of Konawe Utara Regency*

Halaman ini sengaja dikosongkan
This page intentionally left blank

PERBANDINGAN KABUPATEN/ KOTA

Regency/ Municipal Comparison

BAB

Chapter

13

2,59% Penduduk Sulawesi Tenggara tinggal di Kabupaten **Konawe Utara**

2,90% Penduduk Miskin di Provinsi Sulawesi Tenggara tinggal di Kabupaten **Konawe Utara**, yaitu sebanyak **9.260** penduduk.



IPM Kabupaten Konawe Utara yaitu sebesar **70,23** menempati urutan **ke- 5 tertinggi** di Provinsi Sulawesi Tenggara. Posisi tertinggi nilai IPM ditempati oleh Kota Kendari.

Sumber/ Source:

Proyeksi SP2020 /The Projected population of the 2020 Population Census

BPS, Survei Sosial Ekonomi Nasional/BPS-Statistics Indonesia, National Socioeconomic Survey

PENJELASAN TEKNIS

1. Penduduk miskin adalah penduduk yang memiliki rata-rata pengeluaran per kapita per bulan berada di bawah suatu batas, yang disebut garis kemiskinan.
2. Garis kemiskinan adalah nilai rupiah yang harus dikeluarkan seseorang dalam memenuhi kebutuhan hidup minimumnya, baik itu kebutuhan hidup minimum makanan (beras, umbi-umbian, ikan dan sebagainya) maupun (perumahan, kesehatan, pendidikan, transportasi, dan lain-lain).
3. Indeks Pembangunan Manusia (IPM) adalah indeks komposit yang disusun dari tiga indikator :
 - Lama hidup yang diukur dengan angka harapan hidup ketika lahir; rata-rata perkiraan banyak tahun yang dapat ditempuh oleh seseorang selama hidup.
 - Pendidikan yang diukur berdasarkan rata-rata lama sekolah (rata-rata jumlah tahun yang telah dihabiskan oleh penduduk usia 15 tahun ke atas di seluruh jenjang pendidikan formal yang dijalani) dan angka melek huruf (persentase dari penduduk usia 15 tahun ke atas yang bisa membaca dan menulis huruf Latin atau lainnya terhadap jumlah

TECHNICAL NOTES

1. *A person whose expenditure per capita per month is below the poverty line is considered to be poor.*
2. *Food Poverty Line is the minimum expenditure required by an individual to fulfill his or her basic food which is equivalent to daily minimum requirement of 2,100 kcal per capita per day, also basic life need of non food such as housing, health, education, transportation, etc.*
3. *Human development Index is a composit index which formed by three dimensions of human development :*
 - *Longevity is estimated by mean number of year which can be gone through by somebody during their life.*
 - *Mean Years School depict the year amount used by age resident 15 year and over in experiencing formal education. While literate number is percentage of age resident 15 year and over which can read and letter the Latin and or other letter.*

- penduduk usia 15 tahun atau lebih);
- Standar hidup yang diukur dengan pengeluaran per kapita (PPP- purchasing power parity/ paritas daya beli dalam rupiah).
- *Decent living standard measured with the real consumption mean indicator is which have been accomodated. As note, UNDP use the Adjusted real GDP per capita.*

<https://konutkab.bps.go.id>

ULASAN

Jumlah penduduk se Sulawesi Tenggara tahun 2021 sebesar 2.659.156 jiwa dengan laju pertumbuhan penduduk 1,31 persen dibandingkan pada tahun 2020. Penduduk terbanyak berada di wilayah Kota kendari sebanyak 350.267 jiwa dan yang paling sedikit penduduknya berada di wilayah Konawe Kepulauan.

Laju pertumbuhan PDRB se Sulawesi Tenggara pada tahun 2021 mengalami pertumbuhan sebesar 4,10 persen, dengan Kabupaten Konawe dengan tingkat laju pertumbuhan tertinggi yaitu 6,51 persen dan Kabupaten Buton Selatan dengan laju pertumbuhan PDRB terendah yaitu 2,29 persen.

Indeks Pembangunan Manusia tertinggi berada di Kota Kendari sebesar 84,15 dan Kabupaten Buton Tengah dengan Indeks Pembangunan Manusia terendah yaitu 64,55.

DESCRIPTION

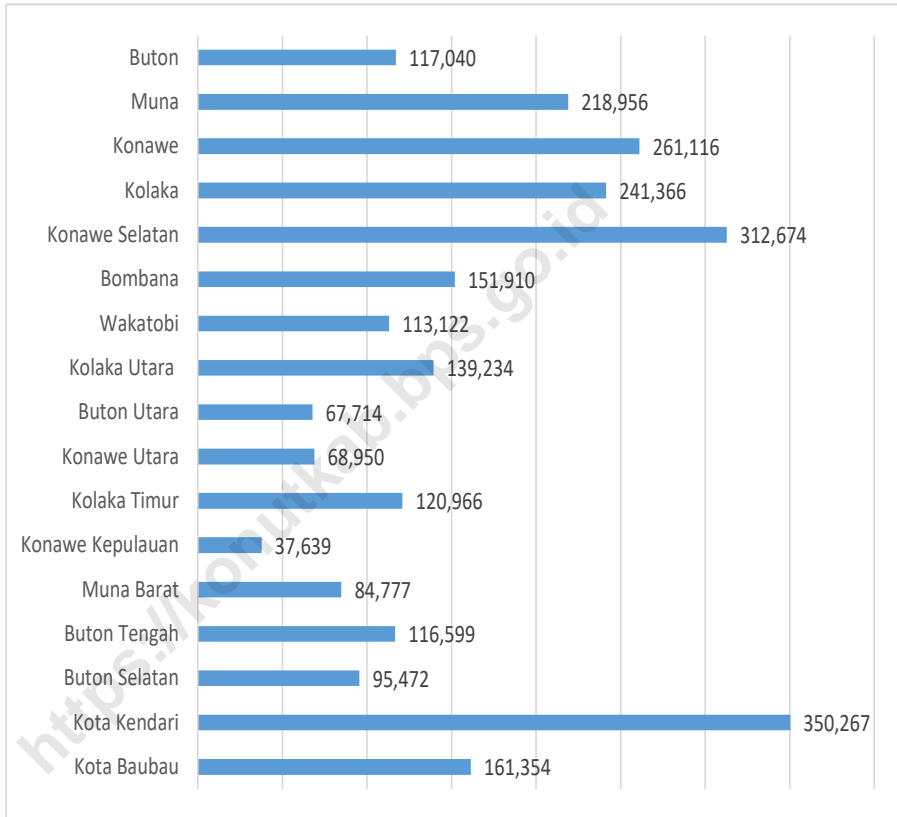
The population of Sulawesi Tenggara are 2.659.156 people in 2021 with growth rate 1.31 percent from 2020. The highest population regency is in Kendari Municipality with 350.267 people, and the least populated is regency Konawe Islands.

The Growth rate of Gross Domestic Product throughout Sulawesi Tenggara in 2021 is 4,10 percent. Konawe Regency is the highest growth rate regency is 6,51 percent and BUton Selatan regency is the most lowest growth rate of GRDP is 2,29 percent.

The Highest Human Development Index in Sulawesi Tenggara Province is in Kendari Municipality with 84,15 point and the lowest is in Buton Tengah Regency with 64.55 point.

Gambar 13.1
Figures

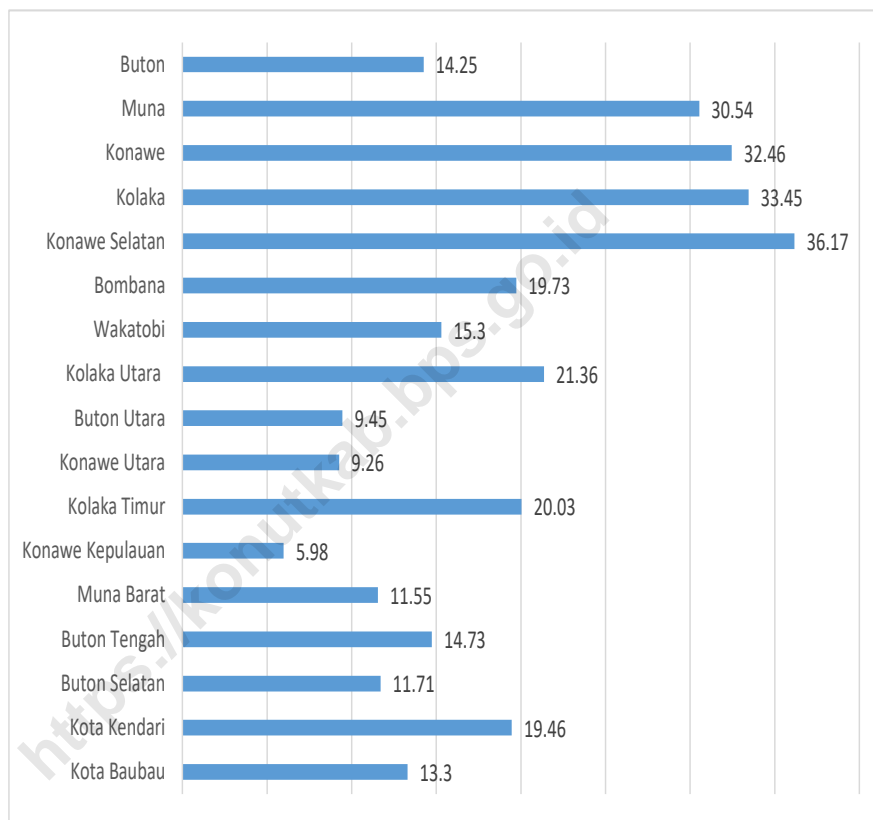
Jumlah Penduduk Menurut Kabupaten/Kota di Provinsi Sulawesi Tenggara, 2021
Population by Regency/Municipality in Sulawesi Tenggara Province, 2021



Sumber/Source: Proyeksi Penduduk SP2020/Projected Population of the 2020 Population Census

Gambar 13.2
Figures

Jumlah Penduduk Miskin Menurut Kabupaten/Kota di Provinsi Sulawesi Tenggara (ribu), 2021
Number of Poor Population by Regency/Municipality in Sulawesi Tenggara Province (thousand), 2021



Sumber/Source: BPS, Survei Sosial Ekonomi Nasional/BPS-Statistics Indonesia, National Socioeconomic Survey

Tabel
Table 13.1

Jumlah Penduduk Menurut Kabupaten/Kota di Provinsi Sulawesi Tenggara, 2017–2021
Population by Regency/Municipality in Sulawesi Tenggara Province, 2017–2021

Kabupaten/Kota Regency/Municipality	2017 ¹	2018 ¹	2019 ¹	2020 ²	2021
(1)	(2)	(3)	(4)	(5)	(6)
Buton	100 440	101 618	102 641	115 207	117 040
Muna	218 680	221 343	224 099	215 527	218 956
Konawe	244 324	249 010	254 695	257 011	261 116
Kolaka	251 520	256 827	261 664	237 587	241 366
Konawe Selatan	304 214	309 298	314 785	308 524	312 674
Bombana	175 497	180 035	184 570	150 706	151 910
Wakatobi	95 386	95 737	95 892	111 402	113 122
Kolaka Utara	144 681	147 863	150 831	137 659	139 234
Buton Utara	62 088	63 070	64 072	66 653	67 714
Konawe Utara	60 884	62 403	63 814	67 871	68 950
Kolaka Timur	128 154	130 860	133 324	120 699	120 966
Konawe Kepulauan	33 212	33 680	34 219	37 050	37 639
Muna Barat	79 649	80 619	81 624	84 590	84 777
Buton Tengah	91 099	92 165	93 091	114 773	116 599
Buton Selatan	79 053	79 979	80 784	95 261	95 472
Kota Kendari	370 728	381 628	392 830	345 107	350 267
Kota Baubau	162 780	167 519	171 802	159 248	161 354
Sulawesi Tenggara	2 602 389	2 653 654	2 704 737	2 624 875	2 659 156

Sumber/Source: Proyeksi SP2020 /The Projected population of the 2020 Population Census

¹BPS, Proyeksi Sensus Penduduk 2015 - 2045/BPS-Statistics Indonesia, Indonesia Population Projection 2015 - 2045

²Hasil Sensus Penduduk 2020 September

Tabel
Table 13.2

Laju Pertumbuhan Produk Domestik Regional Bruto Atas Dasar Harga Konstan 2010 Menurut Kabupaten/Kota di Provinsi Sulawesi Tenggara (persen), 2017–2021
Rate of Growth of Gross Regional Domestic Products at Constant 2010 Prices by Regency/Municipality in Sulawesi Tenggara Province (percent), 2017–2021

Kabupaten/Kota Regency/Municipality	2017	2018	2019	2020*	2021**
(1)	(2)	(3)	(4)	(5)	(6)
Buton	4,93	5,04	4,12	(0,49)	2,62
Muna	5,02	5,16	5,41	0,01	3,18
Konawe	5,21	10,70	11,84	6,42	6,51
Kolaka	10,38	5,84	6,14	(3,40)	4,21
Konawe Selatan	6,69	5,66	5,69	(2,22)	4,84
Bombana	6,54	5,83	5,99	0,56	3,50
Wakatobi	5,96	6,49	6,60	0,76	4,02
Kolaka Utara	6,03	6,59	6,10	0,40	2,66
Buton Utara	6,21	5,85	5,69	0,99	4,08
Konawe Utara	6,00	6,38	6,41	(0,72)	4,59
Kolaka Timur	5,11	4,77	5,91	(0,31)	4,83
Konawe Kepulauan	7,10	7,42	7,36	(0,63)	2,30
Muna Barat	5,31	6,62	6,79	0,42	4,09
Buton Tengah	6,47	5,83	6,26	3,04	3,12
Buton Selatan	6,98	5,48	5,94	(1,39)	2,29
Kota Kendari	6,38	6,08	6,48	(1,30)	3,86
Kota Baubau	6,87	6,71	6,59	(0,81)	4,15
Sulawesi Tenggara	6,76	6,40	6,50	(0,65)	4,10

Catatan/Note: *Angka Sementara/Preliminary Figures

**Angka Sangat Sementara/Very Preliminary Figures

Sumber/Source: Badan Pusat Statistik/BPS-Statistics Indonesia

Tabel
Table 13.3

**Jumlah Penduduk Miskin Menurut Kabupaten/Kota di
Provinsi Sulawesi Tenggara (ribu), 2017–2021**
**Number of Poor Population by Regency/Municipality in
Sulawesi Tenggara Province (thousand), 2017–2021**

Kabupaten/Kota Regency/Municipality	2017	2018	2019	2020	2021
(1)	(2)	(3)	(4)	(5)	(6)
Buton	13,41	13,78	13,97	13,68	14,25
Muna	32,35	29,12	28,47	28,73	30,54
Konawe	37,99	33,4	31,25	31,63	32,46
Kolaka	26,64	24,74	24	23,76	33,45
Konawe Selatan	33,73	33,73	33,89	34,22	36,17
Bombana	21,52	19,77	19,37	18,84	19,73
Wakatobi	15,48	14,2	14,14	13,75	15,30
Kolaka Utara	23,42	21,3	19,8	19,83	21,36
Buton Utara	9,63	9,38	9,18	9,13	9,45
Konawe Utara	8,44	8,82	8,67	8,78	9,26
Kolaka Timur	28,86	25,97	26,29	26,38	20,03
Konawe Kepulauan	5,97	5,87	5,86	5,88	5,98
Muna Barat	12,89	11,39	11,52	11,32	11,55
Buton Tengah	16,73	13,72	14,64	14,4	14,73
Buton Selatan	12,66	11,86	11,81	11,5	11,71
Kota Kendari	18,44	17,76	17,3	17,46	19,46
Kota Baubau	13,55	12,59	12,42	12,53	13,30
Sulawesi Tenggara	331,71	307,1	302,58	301,82	318,70

Sumber/Source: BPS, Survei Sosial Ekonomi Nasional/BPS-Statistics Indonesia, National Socioeconomic Survey

Tabel
Table 13.4**Indeks Pembangunan Manusia Menurut Kabupaten/Kota
di Provinsi Sulawesi Tenggara, 2017–2021**
*Human Development Index by Regency/Municipality in
Sulawesi Tenggara Province, 2017–2021*

Kabupaten/Kota Regency/Municipality	2017	2018	2019	2020	2021
(1)	(2)	(3)	(4)	(5)	(6)
Buton	64,47	65,08	65,67	65,98	66,32
Muna	67,61	68,47	68,97	69,02	69,17
Konawe	70,24	70,72	71,29	71,35	71,48
Kolaka	71,46	72,07	73,01	73,45	73,56
Konawe Selatan	67,23	67,51	67,88	68,2	68,58
Bombana	64,49	65,04	65,65	66,05	66,25
Wakatobi	67,99	68,52	68,99	69,48	69,87
Kolaka Utara	67,77	68,44	68,91	69,31	69,50
Buton Utara	66,4	67,13	67,68	67,87	68,08
Konawe Utara	67,71	68,5	69,22	69,86	70,23
Kolaka Timur	64,55	65,53	66,49	67,02	67,76
Konawe Kepulauan	63,44	63,46	65,05	65,41	65,73
Muna Barat	63,43	64,11	64,45	65,08	65,48
Buton Tengah	62,82	63,46	64,06	64,37	64,55
Buton Selatan	63,2	63,47	64,37	64,93	64,99
Kota Kendari	81,83	82,22	82,86	83,53	84,15
Kota Baubau	74,14	74,67	75,21	75,9	76,26
Sulawesi Tenggara	69,86	70,61	71,2	71,45	71,66

Sumber/Source: Badan Pusat Statistik/BPS-Statistics Indonesia

Halaman ini sengaja dikosongkan
This page intentionally left blank

<https://konutab.bps.go.id>

ST 2023

SENSUS PERTANIAN

BerAKHLAK

Berorientasi Pelayanan Akuntabel Kompeten
Harmonis Loyal Adaptif Kolaboratif

DATA

MENCERDASKAN BANGSA

-Enlighten the Nation-



**BADAN PUSAT STATISTIK
KABUPATEN KONAWE UTARA**

Jl. Trans Sulawesi Km. 123, Kel. Wanggudu
Kecamatan Asera, Kabupaten Konawe Utara
Homepage: www.konutkab.bps.go.id
Email: bps7410@bps.go.id

ISSN 2746-1998



9 77246 199003